

**DATE DESPRE IMOBILUL NR. 3001**

Oficiul de Cadastru și Publicitate Imobiliară IALOMITA
 Biroul de Cadastru și Publicitate Imobiliară Slobozia

A. Partea I. Descrierea imobilului

TEREN Extravilan

Nr. CF vechi:176

Nr. cadastral vechi:421

Adresa: Jud. Ialomita

Nr. Crt	Nr cadastral Nr. topografic	Suprafața* (mp)	Observații / Referințe
A1	20788	45.000	Sector cadastral:1 Teren neimprejmuit;

B. Partea II. Proprietari și acte

Inscrieri privitoare la dreptul de proprietate și alte drepturi reale		Referințe
2003 / 19/06/2003		
Act Notarial nr. 341, din 16/06/2003 emis de BNP (contract de vanzare-cumparare);		
B1	Intabulare, drept de PROPRIETATEcumparare, dobandit prin Conventie, cota actuala 1/1 1) DINU GHEORGHE 2) DINU MARIOARA , soti <i>OBSERVATII: (provenita din conversia CF 176)</i>	A1

C. Partea III. SARCINI .

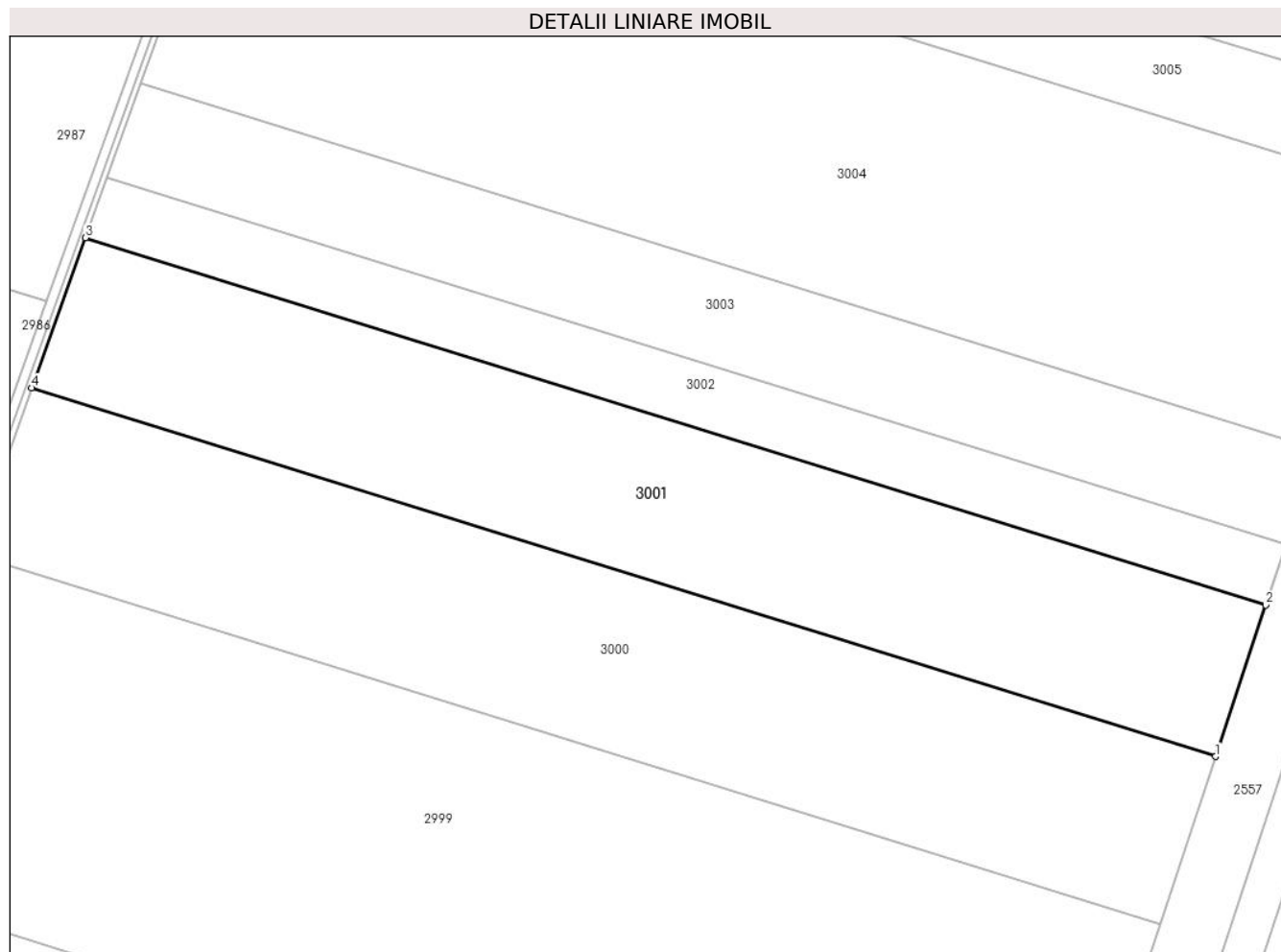
Inscrieri privind dezmembramintele dreptului de proprietate, drepturi reale de garanție și sarcini	Referințe
NU SUNT	

Anexa Nr. 1 La Partea I

Teren

Nr cadastral	Suprafața (mp)*	Observații / Referințe
20788	45.000	

* Suprafața este determinată în planul de proiecție Stereo 70.



Date referitoare la teren

Crt	Categorie folosință	Intravilan	Suprafața (mp)	Tarla	Parcelă	Nr. topo	Observații / Referințe
1	arabil	NU	45.000	20/4	6	-	

Lungime Segmente

1) Valorile lungimilor segmentelor sunt obținute din proiecție în plan.

Punct început	X / Y	Punct sfârșit	X / Y	Lungime segment (** (m)
1	665.563,11 354.404,613	2	665.587,063 354.476,842	76.097
2	665.587,063 354.476,842	3	665.023,152 354.652,164	590.537
3	665.023,152 354.652,164	4	664.997,448 354.580,479	76.154
4	664.997,448 354.580,479	1	665.563,11 354.404,613	592.37

** Lungimile segmentelor sunt determinate în planul de proiecție Stereo 70 și sunt rotunjite la 1 milimetru.

***** Distanţa dintre puncte este formată din segmente cumulate ce sunt mai mici decât valoarea 1 milimetru.**

**DATE DESPRE IMOBILUL NR. 3002**

Oficiul de Cadastru și Publicitate Imobiliară IALOMITA
Biroul de Cadastru și Publicitate Imobiliară Slobozia

A. Partea I. Descrierea imobilului

TEREN Extravilan

Adresa: Jud. Ialomita

Nr. Crt	Nr cadastral Nr. topografic	Suprafața* (mp)	Observații / Referințe
A1		17.900	Sector cadastral:1 Teren neimprejmuit;

B. Partea II. Proprietari și acte

Inscrieri privitoare la dreptul de proprietate și alte drepturi reale		Referințe
/		
Act Administrativ nr. 038496, din 27/02/2001 emis de CJPSDPAT Ialomita (titlu de proprietate);		
B1	Intabulare, drept de PROPRIETATE, dobandit prin Lege, cota actuala 1/1 1) Nedelcu Ion	A1

C. Partea III. SARCINI .

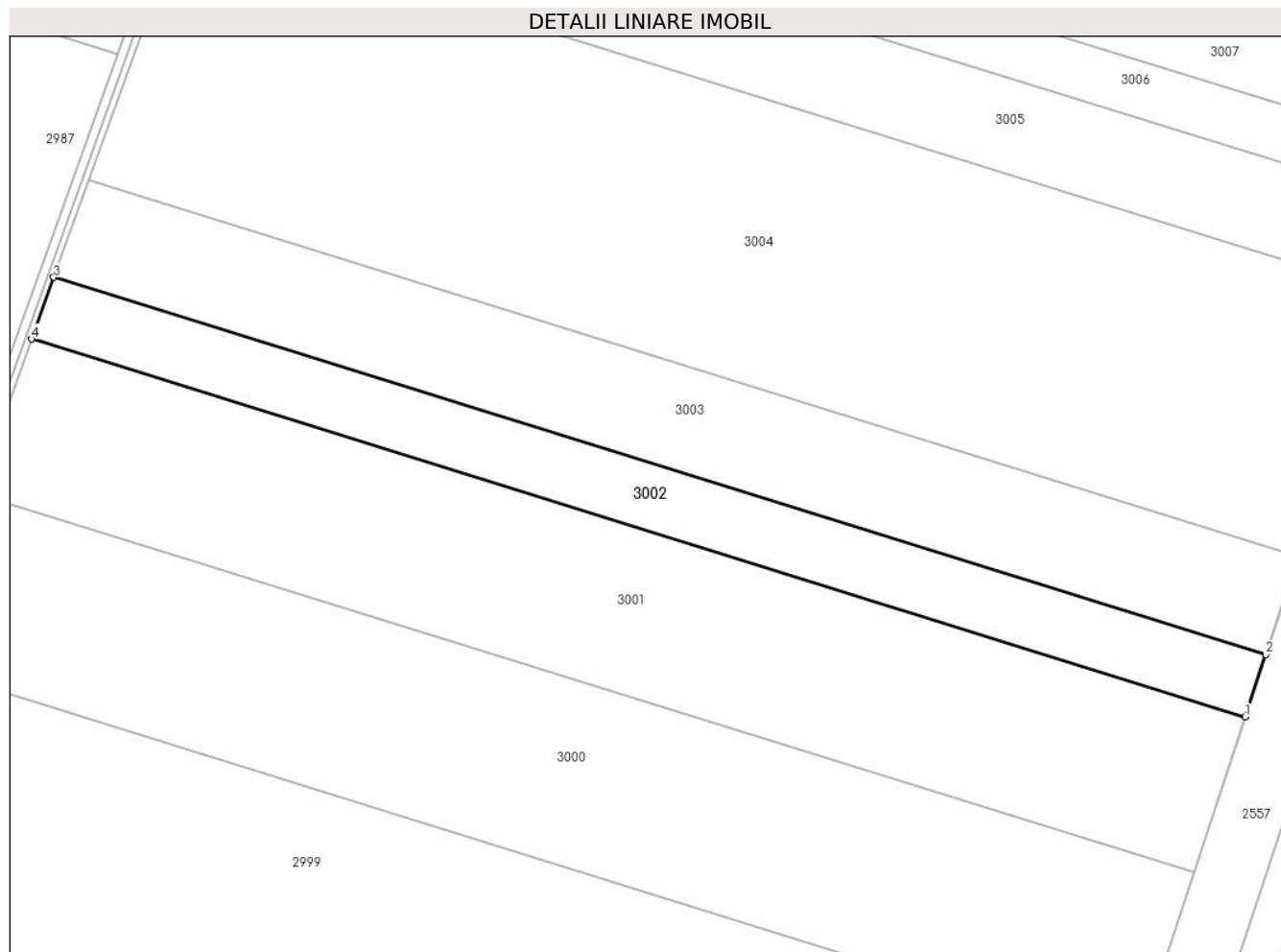
Inscrieri privind dezmembramintele dreptului de proprietate, drepturi reale de garanție și sarcini	Referințe
NU SUNT	

Anexa Nr. 1 La Partea I

Teren

Nr cadastral	Suprafața (mp)*	Observații / Referințe
	17.900	

* Suprafața este determinată în planul de proiecție Stereo 70.



Date referitoare la teren

Crt	Categorie folosință	Intra vilan	Suprafața (mp)	Tarla	Parcelă	Nr. topo	Observații / Referințe
1	arabil	NU	17.900	20/4	5	-	

Lungime Segmente

1) Valorile lungimilor segmentelor sunt obținute din proiecție în plan.

Punct început	X / Y	Punct sfârșit	X / Y	Lungime segment (** (m)
1	665.587,063 354.476,842	2	665.596,612 354.505,635	30.336
2	665.596,612 354.505,635	3	665.033,398 354.680,74	589.806
3	665.033,398 354.680,74	4	665.023,152 354.652,164	30.358
4	665.023,152 354.652,164	1	665.587,063 354.476,842	590.537

** Lungimile segmentelor sunt determinate în planul de proiecție Stereo 70 și sunt rotunjite la 1 milimetru.

***** Distanţa dintre puncte este formată din segmente cumulate ce sunt mai mici decât valoarea 1 milimetru.**

**DATE DESPRE IMOBILUL NR. 3003**

Oficiul de Cadastru și Publicitate Imobiliară IALOMITA
Biroul de Cadastru și Publicitate Imobiliară Slobozia

A. Partea I. Descrierea imobilului

TEREN Extravilan

Adresa: Jud. Ialomita

Nr. Crt	Nr cadastral Nr. topografic	Suprafața* (mp)	Observații / Referințe
A1		28.300	Sector cadastral:1 Teren neimprejmuit;

B. Partea II. Proprietari și acte

Inscrieri privitoare la dreptul de proprietate și alte drepturi reale		Referințe
/		
Act Notarial nr. 05, din 28/02/2022 emis de BIN Laurian (certificat de mostenitor);		
B1	Intabulare, drept de PROPRIETATE, dobandit prin Succesiune, cota actuala 1/4 1) Bunica Elena 2) Popa Georgica	A1
Act Notarial nr. 05, din 28/02/2022 emis de BNP Stuparu Costin Marian (certificat de mostenitor);		
B1	Intabulare, drept de PROPRIETATE, dobandit prin Succesiune, cota actuala 1/4 1) Negroiu Teodora	A1
Act Notarial nr. 72, din 25/03/2022 emis de BNP Dobre Dana (certificat de mostenitor);		
B2	Intabulare, drept de PROPRIETATE, dobandit prin Succesiune, cota actuala 1/16 1) Negroiu Mioara	A1
B2	Intabulare, drept de PROPRIETATE, dobandit prin Succesiune, cota actuala 3/16 1) Aleonte - Negroiu Mihaela - Daniela	A1

C. Partea III. SARCINI .

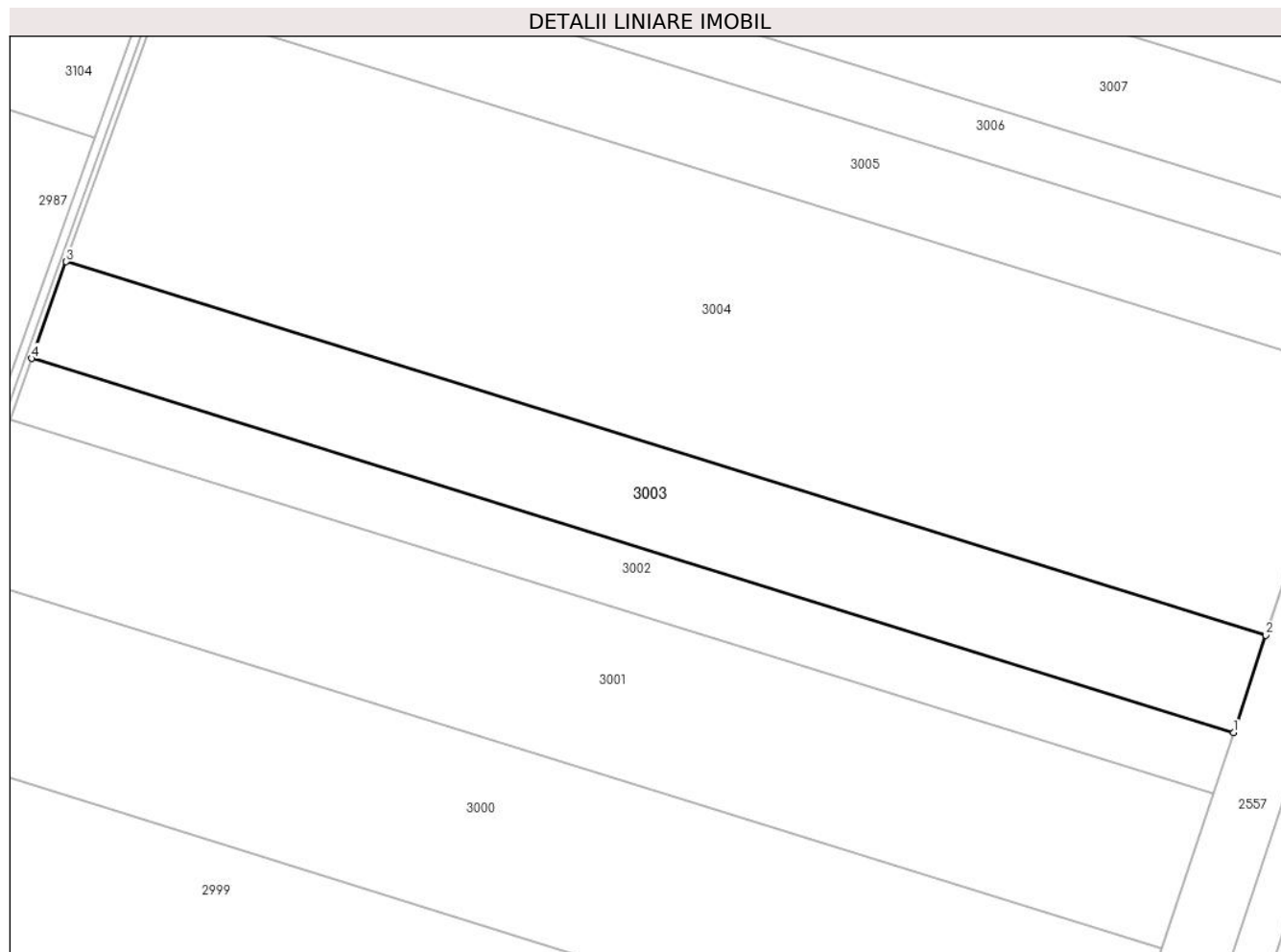
Inscrieri privind dezmembramintele dreptului de proprietate, drepturi reale de garanție și sarcini	Referințe
NU SUNT	

Anexa Nr. 1 La Partea I

Teren

Nr cadastral	Suprafața (mp)*	Observații / Referințe
	28.300	

* Suprafața este determinată în planul de proiecție Stereo 70.



Date referitoare la teren

Crt	Categorie folosință	Intravilan	Suprafața (mp)	Tarla	Parcelă	Nr. topo	Observații / Referințe
1	arabil	NU	28.300	20/4	4	-	

Lungime Segmente

1) Valorile lungimilor segmentelor sunt obținute din proiecție în plan.

Punct început	X / Y	Punct sfârșit	X / Y	Lungime segment (** (m)
1	665.596,612 354.505,635	2	665.611,733 354.551,231	48.038
2	665.611,733 354.551,231	3	665.049,624 354.725,992	588.649
3	665.049,624 354.725,992	4	665.033,398 354.680,74	48.073
4	665.033,398 354.680,74	1	665.596,612 354.505,635	589.806

** Lungimile segmentelor sunt determinate în planul de proiecție Stereo 70 și sunt rotunjite la 1 milimetru.

***** Distanţa dintre puncte este formată din segmente cumulate ce sunt mai mici decât valoarea 1 milimetru.**

**DATE DESPRE IMOBILUL NR. 3004**

Oficiul de Cadastru și Publicitate Imobiliară IALOMITA
Biroul de Cadastru și Publicitate Imobiliară Slobozia

A. Partea I. Descrierea imobilului

TEREN Extravilan

Adresa: Jud. Ialomita

Nr. Crt	Nr cadastral Nr. topografic	Suprafața* (mp)	Observații / Referințe
A1	21778	76.000	Sector cadastral:1 Teren neimprejmuit;

B. Partea II. Proprietari și acte

Inscrieri privitoare la dreptul de proprietate și alte drepturi reale		Referințe
97758 / 05/12/2018		
Act Administrativ nr. 038495/12845, din 27/02/2001 emis de CJPSDPAT Ialomita (act administrativ nr 6296 din 13.11.2018, emis de Primaria Cazanesti; act notarial nr 201 din 17.11.2006, emis de BNP Paun Mariana);		
B1	Intabulare, drept de PROPRIETATE, dobandit prin Succesiune, cota actuala 1/2 1) DUMITRESCU CORNELIA	A1
B2	Intabulare, drept de PROPRIETATE, dobandit prin Succesiune, cota actuala 1/2 1) DUMITRESCU TEODORA	A1

C. Partea III. SARCINI .

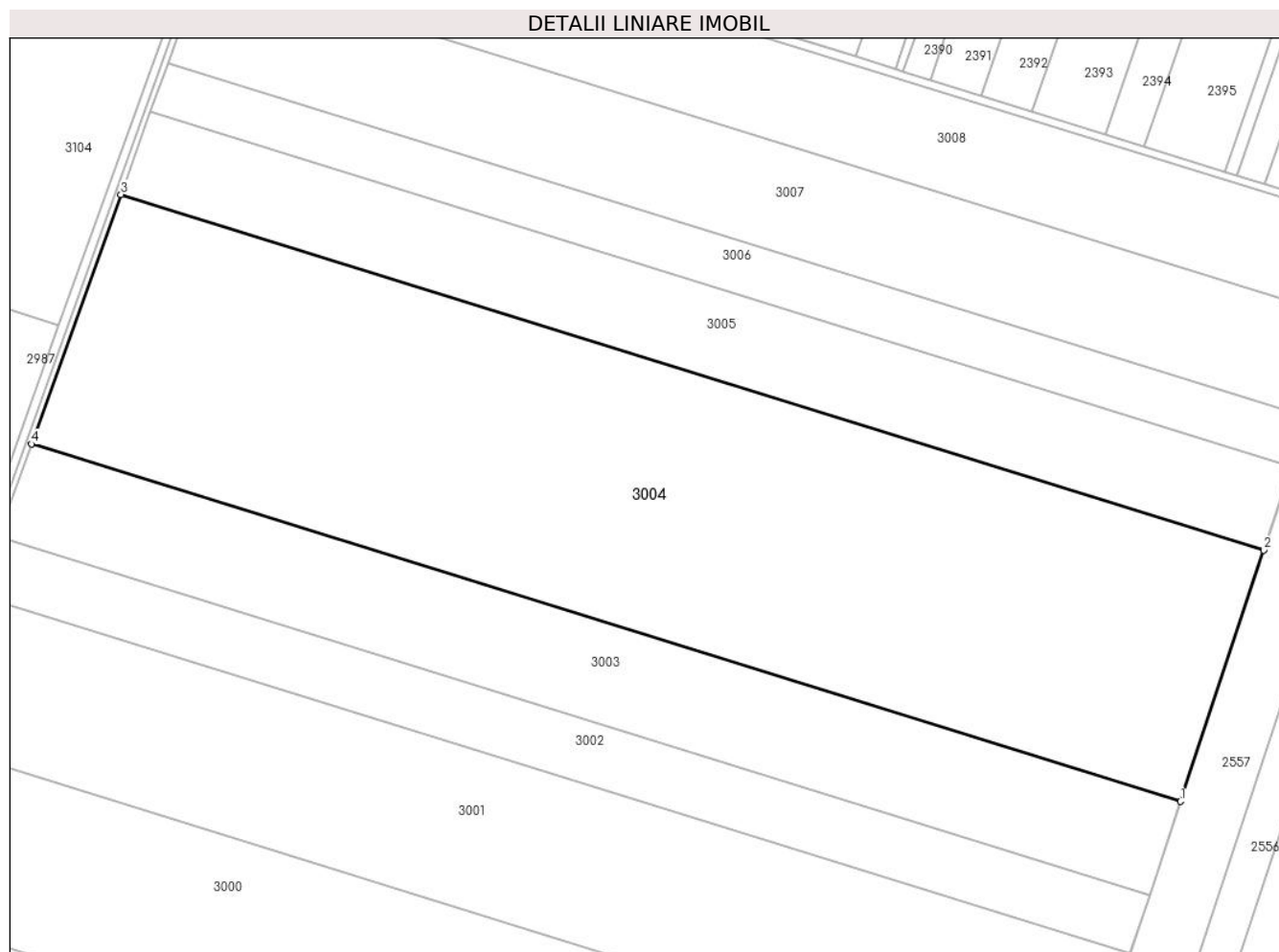
Inscrieri privind dezmembramintele dreptului de proprietate, drepturi reale de garanție și sarcini	Referințe
NU SUNT	

Anexa Nr. 1 La Partea I

Teren

Nr cadastral	Suprafața (mp)*	Observații / Referințe
21778	76.000	

* Suprafața este determinată în planul de proiecție Stereo 70.



Date referitoare la teren

Crt	Categorie folosință	Intra vilan	Suprafața (mp)	Tarla	Parcelă	Nr. topo	Observații / Referințe
1	arabil	NU	76.000	20/4	3	-	

Lungime Segmente

1) Valorile lungimilor segmentelor sunt obținute din proiecție în plan.

Punct început	X / Y	Punct sfârșit	X / Y	Lungime segment (** (m)
1	665.611,733 354.551,231	2	665.652,487 354.674,124	129.475
2	665.652,487 354.674,124	3	665.093,357 354.847,96	585.53
3	665.093,357 354.847,96	4	665.049,624 354.725,992	129.571
4	665.049,624 354.725,992	1	665.611,733 354.551,231	588.649

** Lungimile segmentelor sunt determinate în planul de proiecție Stereo 70 și sunt rotunjite la 1 milimetru.

***** Distanţa dintre puncte este formată din segmente cumulate ce sunt mai mici decât valoarea 1 milimetru.**

**DATE DESPRE IMOBILUL NR. 3005**

Oficiul de Cadastru și Publicitate Imobiliară IALOMITA
Biroul de Cadastru și Publicitate Imobiliară Slobozia

A. Partea I. Descrierea imobilului

TEREN Extravilan

Adresa: Jud. Ialomita

Nr. Crt	Nr cadastral Nr. topografic	Suprafața* (mp)	Observații / Referințe
A1		25.000	Sector cadastral:1 Teren neimprejmuit;

B. Partea II. Proprietari și acte

Inscrieri privitoare la dreptul de proprietate și alte drepturi reale		Referințe
/		
Act Administrativ nr. 038518, din 09/08/2013 emis de CJPSDPAT Ialomita (titlu de proprietate);		
B1	Intabulare, drept de PROPRIETATE, dobandit prin Lege, cota actuala 1/1 1) Stoica Maria	A1

C. Partea III. SARCINI .

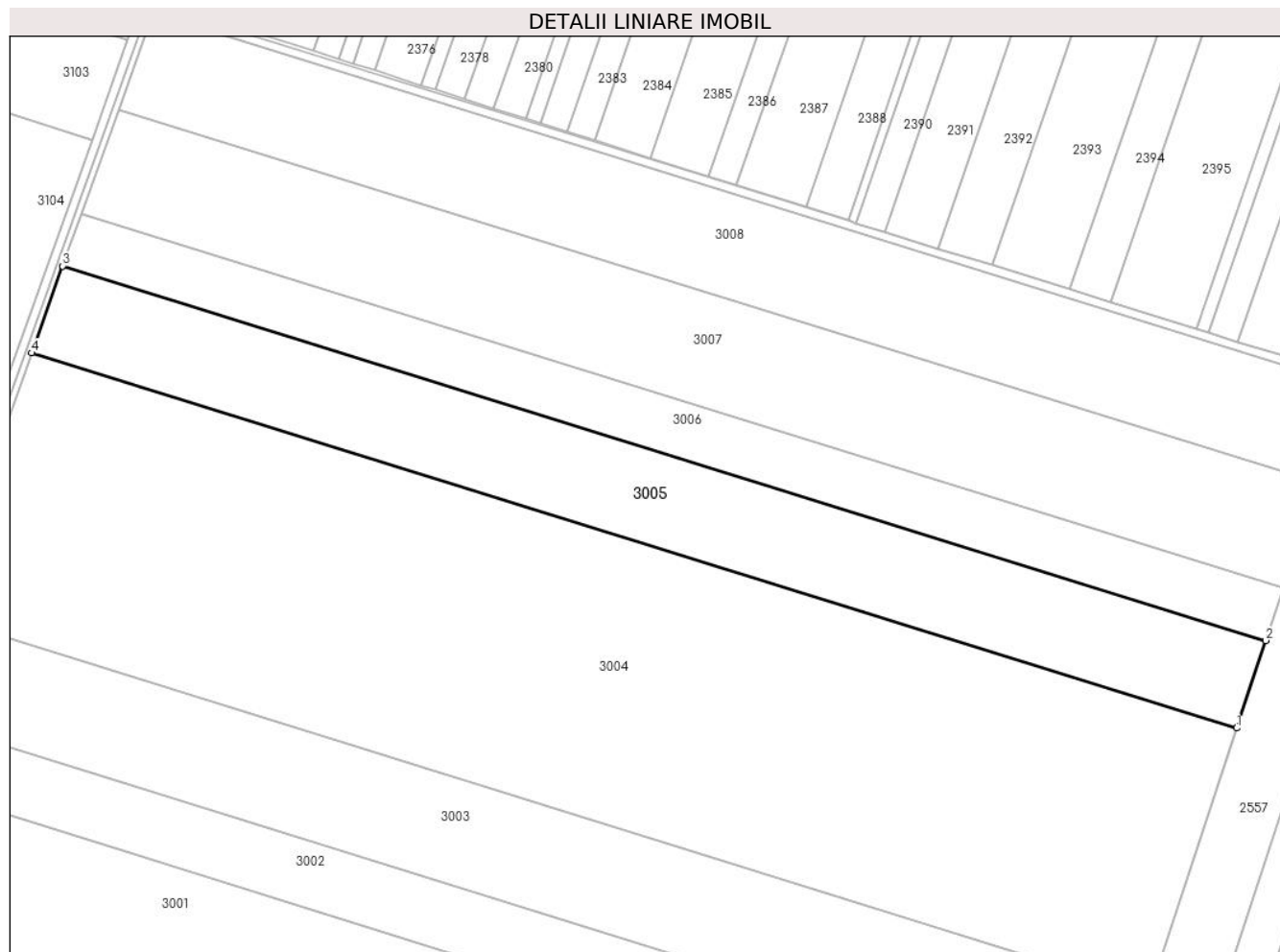
Inscrieri privind dezmembramintele dreptului de proprietate, drepturi reale de garanție și sarcini	Referințe
NU SUNT	

Anexa Nr. 1 La Partea I

Teren

Nr cadastral	Suprafața (mp)*	Observații / Referințe
	25.000	

* Suprafața este determinată în planul de proiecție Stereo 70.



Date referitoare la teren

Crt	Categorie folosință	Intra vilan	Suprafața (mp)	Tarla	Parcelă	Nr. topo	Observații / Referințe
1	arabil	NU	25.000	20/4	2	-	

Lungime Segmente

1) Valorile lungimilor segmentelor sunt obținute din proiecție în plan.

Punct început	X / Y	Punct sfârșit	X / Y	Lungime segment (** (m)
1	665.652,487 354.674,124	2	665.665,941 354.714,693	42.741
2	665.665,941 354.714,693	3	665.107,793 354.888,223	584.501
3	665.107,793 354.888,223	4	665.093,357 354.847,96	42.773
4	665.093,357 354.847,96	1	665.652,487 354.674,124	585.53

** Lungimile segmentelor sunt determinate în planul de proiecție Stereo 70 și sunt rotunjite la 1 milimetru.

***** Distanţa dintre puncte este formată din segmente cumulate ce sunt mai mici decât valoarea 1 milimetru.**

**DATE DESPRE IMOBILUL NR. 3006**

Oficiul de Cadastru și Publicitate Imobiliară IALOMITA
Biroul de Cadastru și Publicitate Imobiliară Slobozia

A. Partea I. Descrierea imobilului

TEREN Extravilan

Nr. CF vechi:479

Nr. cadastral vechi:649

Adresa: Jud. Ialomita

Nr. Crt	Nr cadastral Nr. topografic	Suprafața* (mp)	Observații / Referințe
A1	21155	15.000	Sector cadastral:1 Teren neimprejmuit;

B. Partea II. Proprietari și acte

Inscrieri privitoare la dreptul de proprietate și alte drepturi reale		Referințe
36379 / 13/04/2022		
Act Notarial nr. 702, din 12/04/2022 emis de Nistor Ruxandra (contract de vanzare-cumparare);		
B3	Intabulare, drept de PROPRIETATEcumparare, dobandit prin Conventie, cota actuala 1/1 1) JD AGRO COCORA SRL , CIF:22445255	A1
Act Notarial nr. 702, din 12/04/2022 emis de Nistor Ruxandra;		
B4	se radiaza notarea de sub B2.	A1
79875 / 01/09/2022		
Act Notarial nr. 2037, din 30/08/2022 emis de Nistor Ruxandra;		
B5	Deodata cu inscrierea de la C1, se noteaza interdictiile de instrainare, inchiriere, dezmembrare, alipire, construire, demolare, restructurare si amenajare. 1) BRD GROUPE SOCIETE GENERALE SA , CIF:361579	A1

C. Partea III. SARCINI

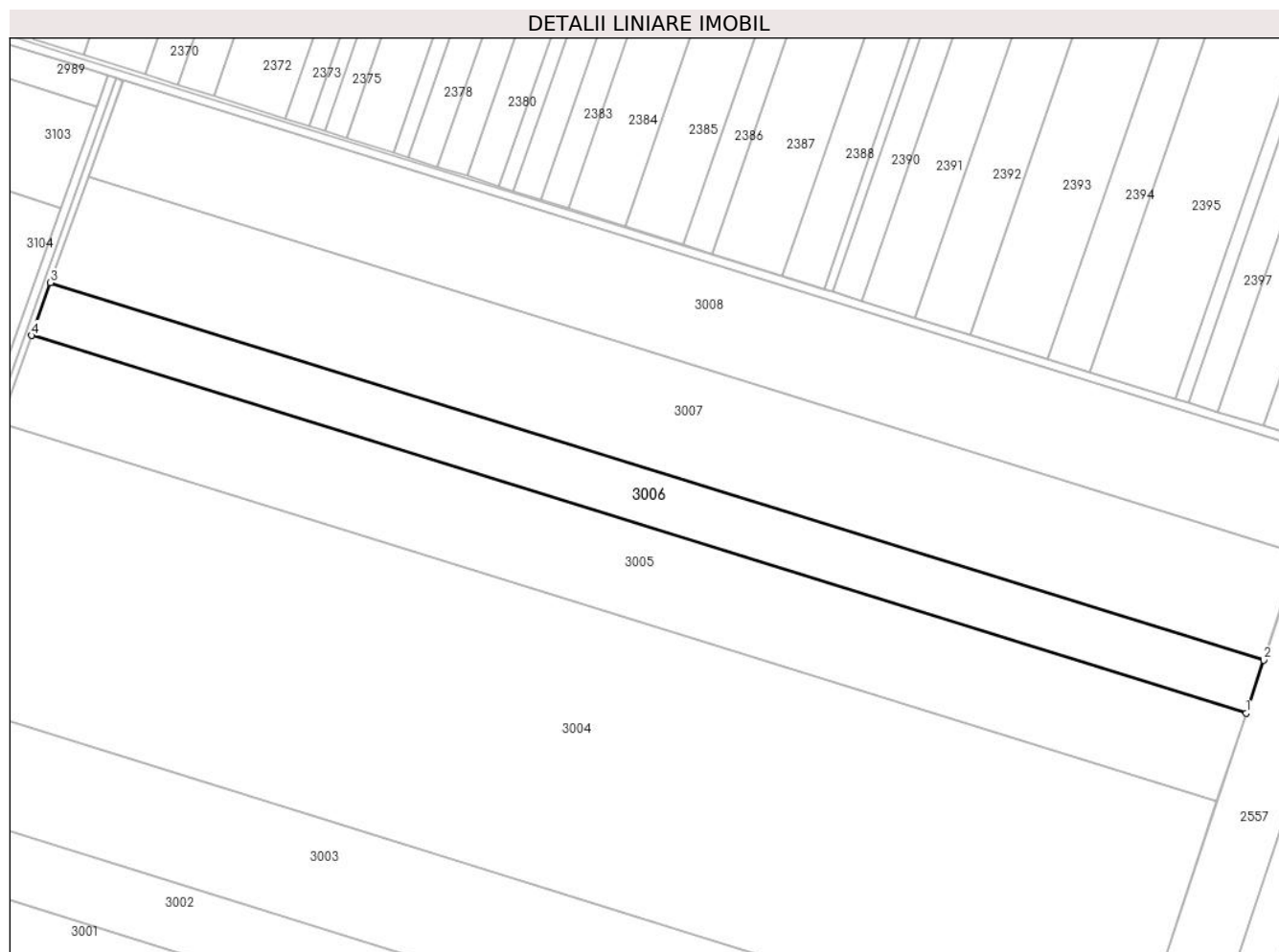
Inscrieri privind dezmembramintele dreptului de proprietate, drepturi reale de garanție și sarcini		Referințe
79875 / 01/09/2022		
Act Notarial nr. 2037, din 30/08/2022 emis de Nistor Ruxandra;		
C1	Intabulare, drept de IPOTECA, Valoare:5000000 EURsi celelalte obligatii de plata aferente creditului, 1) BRD GROUPE SOCIETE GENERALE SA , CIF:361579	A1

Anexa Nr. 1 La Partea I

Teren

Nr cadastral	Suprafața (mp)*	Observații / Referințe
21155	15.000	

* Suprafața este determinată în planul de proiecție Stereo 70.



Date referitoare la teren

Crt	Categorie folosință	Intravilan	Suprafața (mp)	Tarla	Parcelă	Nr. topo	Observații / Referințe
1	arabil	NU	15.000	20/4	1/3	-	

Lungime Segmente

1) Valorile lungimilor segmentelor sunt obținute din proiecție în plan.

Punct început	X / Y	Punct sfârșit	X / Y	Lungime segment (** (m)
1	665.665,941 354.714,693	2	665.674,024 354.739,069	25.681
2	665.674,024 354.739,069	3	665.116,468 354.912,415	583.882
3	665.116,468 354.912,415	4	665.107,793 354.888,223	25.7
4	665.107,793 354.888,223	1	665.665,941 354.714,693	584.501

** Lungimile segmentelor sunt determinate în planul de proiecție Stereo 70 și sunt rotunjite la 1 milimetru.

***** Distanţa dintre puncte este formată din segmente cumulate ce sunt mai mici decât valoarea 1 milimetru.**

**DATE DESPRE IMOBILUL NR. 3007**

Oficiul de Cadastru și Publicitate Imobiliară IALOMITA
Biroul de Cadastru și Publicitate Imobiliară Slobozia

A. Partea I. Descrierea imobilului

TEREN Extravilan

Adresa: Jud. Ialomita

Nr. Crt	Nr cadastral Nr. topografic	Suprafața* (mp)	Observații / Referințe
A1		30.000	Sector cadastral:1 Teren neimprejmuit;

B. Partea II. Proprietari și acte

Inscrieri privitoare la dreptul de proprietate și alte drepturi reale		Referințe
/		
Act Administrativ nr. 38706, din 07/08/2002 emis de CJPSDPAT Ialomita (titlu de proprietate);		
B1	Intabulare, drept de PROPRIETATE, dobândit prin Lege, cota actuala 1/1 1) Radulescu Corneliu	A1

C. Partea III. SARCINI .

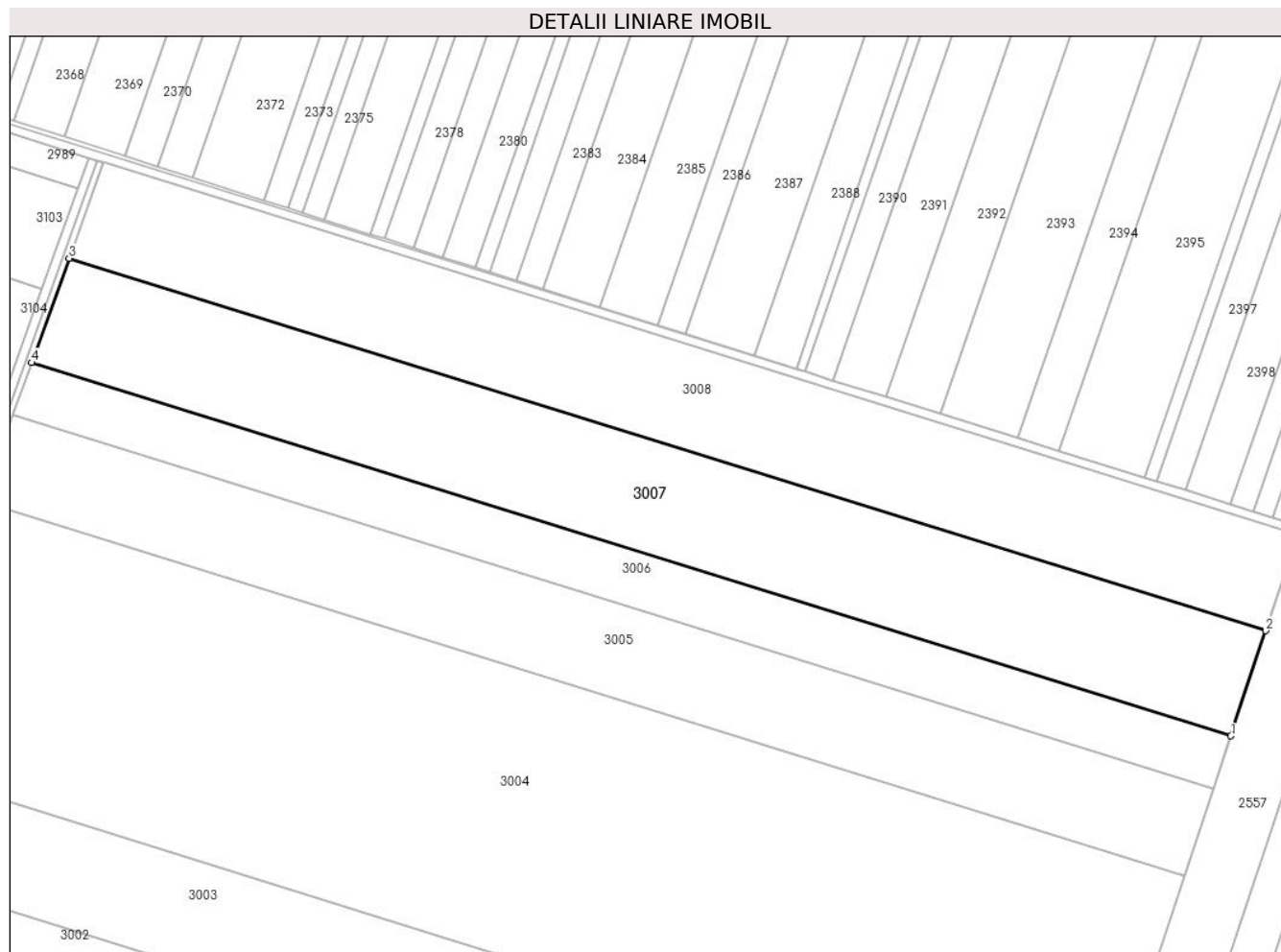
Inscrieri privind dezmembramintele dreptului de proprietate, drepturi reale de garanție și sarcini	Referințe
NU SUNT	

Anexa Nr. 1 La Partea I

Teren

Nr cadastral	Suprafaţa (mp)*	Observații / Referințe
	30.000	

* Suprafața este determinată în planul de proiecție Stereo 70.



Date referitoare la teren

Crt	Categorie folosință	Intra vilan	Suprafața (mp)	Tarla	Parcelă	Nr. topo	Observații / Referințe
1	arabil	NU	30.000	20/4	1/2	-	

Lungime Segmente

1) Valorile lungimilor segmentelor sunt obținute din proiecție în plan.

Punct început	X / Y	Punct sfârșit	X / Y	Lungime segment (** (m)
1	665.674,024 354.739,069	2	665.690,217 354.787,898	51.444
2	665.690,217 354.787,898	3	665.133,844 354.960,876	582.643
3	665.133,844 354.960,876	4	665.116,468 354.912,415	51.482
4	665.116,468 354.912,415	1	665.674,024 354.739,069	583.882

** Lungimile segmentelor sunt determinate în planul de proiecție Stereo 70 și sunt rotunjite la 1 milimetru.

***** Distanţa dintre puncte este formată din segmente cumulate ce sunt mai mici decât valoarea 1 milimetru.**

**DATE DESPRE IMOBILUL NR. 3008**

Oficiul de Cadastru și Publicitate Imobiliară IALOMITA
Biroul de Cadastru și Publicitate Imobiliară Slobozia

A. Partea I. Descrierea imobilului

TEREN Extravilan

Adresa: Jud. Ialomita

Nr. Crt	Nr cadastral Nr. topografic	Suprafața* (mp)	Observații / Referințe
A1	21294	27.500	Sector cadastral:1 Teren neimprejmuit;

B. Partea II. Proprietari și acte

Inscrieri privitoare la dreptul de proprietate și alte drepturi reale		Referințe
34375 / 24/05/2016		
Act Notarial nr. 487, din 23/05/2016 emis de Vasilescu Elena;		
B3	Intabulare, drept de PROPRIETATEcumparare, dobandit prin Conventie, cota actuala 1/4 1) MERIDIAN 2000 SRL, CIF:2392989	A1
70653 / 13/10/2016		
Act Notarial nr. 1087, din 12/10/2016 emis de Vasilescu Elena;		
B4	Intabulare, drept de PROPRIETATEcumparare, dobandit prin Conventie, cota actuala 2/4 1) MERIDIAN 2000 SRL, CIF:2392989	A1
B5	se noteaza radierea promisiunii de vanzare cumparare inscrisa la B2 cu incheierea nr.16079/2016	A1
36053 / 15/05/2017		
Act Notarial nr. 586, din 12/05/2017 emis de Vasilescu Elena;		
B6	Intabulare, drept de PROPRIETATEcumparare, dobandit prin Conventie, cota actuala 1/4 1) MERIDIAN 2000 SRL, CIF:2392989	A1

C. Partea III. SARCINI .

Inscrieri privind dezmembramintele dreptului de proprietate, drepturi reale de garanție și sarcini	Referințe
NU SUNT	

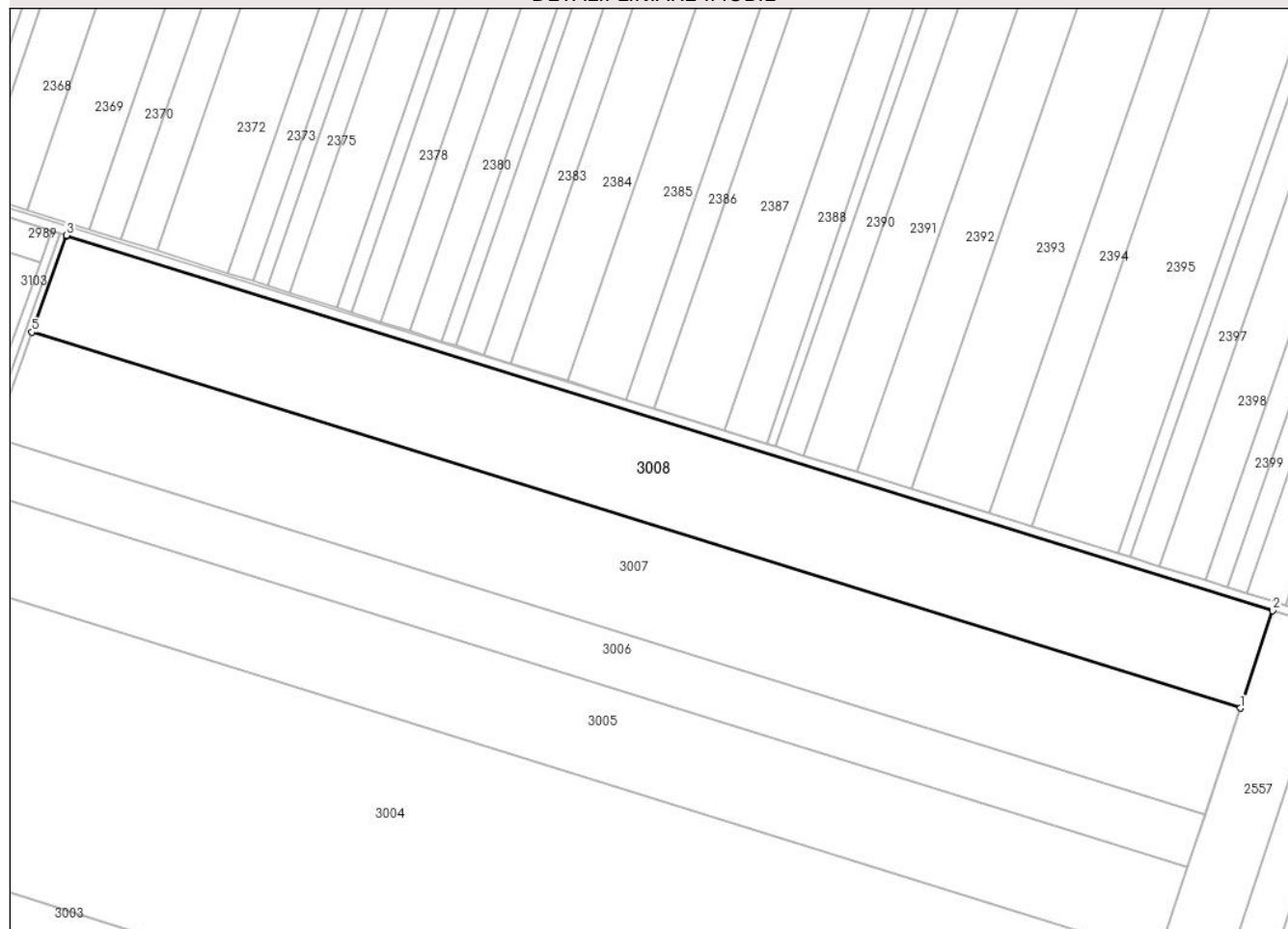
Anexa Nr. 1 La Partea I

Teren

Nr cadastral	Suprafața (mp)*	Observații / Referințe
21294	27.500	

* Suprafața este determinată în planul de proiecție Stereo 70.

DETALII LINIARE IMOBIL



Date referitoare la teren

Crt	Categorie folosință	Intravilan	Suprafața (mp)	Tarla	Parcelă	Nr. topo	Observații / Referințe
1	arabil	NU	27.500	20/4	1/1	-	

Lungime Segmente

1) Valorile lungimilor segmentelor sunt obținute din proiecție în plan.

Punct început	X / Y	Punct sfârșit	X / Y	Lungime segment (** (m)
1	665.690,217 354.787,898	2	665.705,091 354.832,749	47.253
2	665.705,091 354.832,749	3	665.149,793 355.005,393	581.517
3	665.149,793 355.005,393	4	665.149,703 355.005,107	0.3
4	665.149,703 355.005,107	5	665.133,844 354.960,876	46.988
5	665.133,844 354.960,876	1	665.690,217 354.787,898	582.643

**** Lungimile segmentelor sunt determinate în planul de proiecție Stereo 70 și sunt rotunjite la 1 milimetru.**

***** Distanța dintre puncte este formată din segmente cumulate ce sunt mai mici decât valoarea 1 milimetru.**

**DATE DESPRE IMOBILUL NR. 3010**

Oficiul de Cadastru și Publicitate Imobiliară IALOMITA
Biroul de Cadastru și Publicitate Imobiliară Slobozia

A. Partea I. Descrierea imobilului

TEREN Extravilan

Nr. CF vechi:444

Nr. cadastral vechi:528

Adresa: Jud. Ialomita

Nr. Crt	Nr cadastral Nr. topografic	Suprafața* (mp)	Observații / Referințe
A1	20038	23.000	Sector cadastral:1 Teren neimprejmuit;

B. Partea II. Proprietari și acte

Inscrieri privitoare la dreptul de proprietate și alte drepturi reale		Referințe
3752 / 12/02/2009		
Act Notarial nr. 48 din 2009, din 12/02/2009 emis de BNP;		
B1	Intabulare, drept de PROPRIETATE cumparare, dobandit prin Conventie, cota actuala 1/1 1) SC JD AGRO COCORA SRL COCORA, CIF:999999999999 OBSERVATII: (provenita din conversia CF 444)	A1
46016 / 17/12/2009		
Act Notarial nr. 1095, din 25/11/2009 emis de BNP ADELA SURUGIU (act administrativ nr. 206241/02-12-2009 emis de OFICIUL NATIONAL AL REGISTRULUI COMERTULUI; hotarare judecatoreasca nr. 70465/04-08-2009 emis de TRIBUNALUL BUCURESTI; act administrativ nr. 396789/30-07-2009 emis de REGISTRUL COMERTULUI; act administrativ nr. 11/25-11-2009 emis de BAYERISCHE HYPO UND VEREINSBANK AKTIENGESELLSCHAFT;);		
B2	se noteaza schimbarea sediului social din Bucurestii, Calea Floreasca nr.133-137, ;et.6, ap.birou nr.2, sector 1, in com. Cocora, bl.CORP C1, ap. camera 2,;jud.lalomita.	A1
133822 / 11/09/2023		
Act Notarial nr. 987, din 19/06/2023 emis de Nistor Ruxandra (act notarial nr 1143 din 10.07.2023, emis de Nistor Ruxandra;act notarial nr 1278 din 31.07.2023, emis de Nistor Ruxandra;act notarial nr 36 din 16.08.2023, emis de Nistor Ruxandra);		
B4	se radiaza notarea de sub B3.	A1
B5	Deodata cu inscrierea de sub C5 se noteaza interdictiile de a ipoteca, instraina, inchiria, arenda, cesiona, dona, contribui ca aport la capitalul social, transfera sau dispune sub orice alta forma dreptul de proprietate, dreptul de folosinta, dreptul de uzufruct, dreptul de superficie, sau alte drepturi asupra bunurilor ipotecate sau asupra oricarei parti din acestea, de a transforma in orice fel (inclusiv a dezmembra, alipi, restructura) si/sau de a construi si/sau demola constructii de pe bunul imobil. 1) RINGJOBING LANDBOBANK A/S, CIF:999999999999	A1

C. Partea III. SARCINI

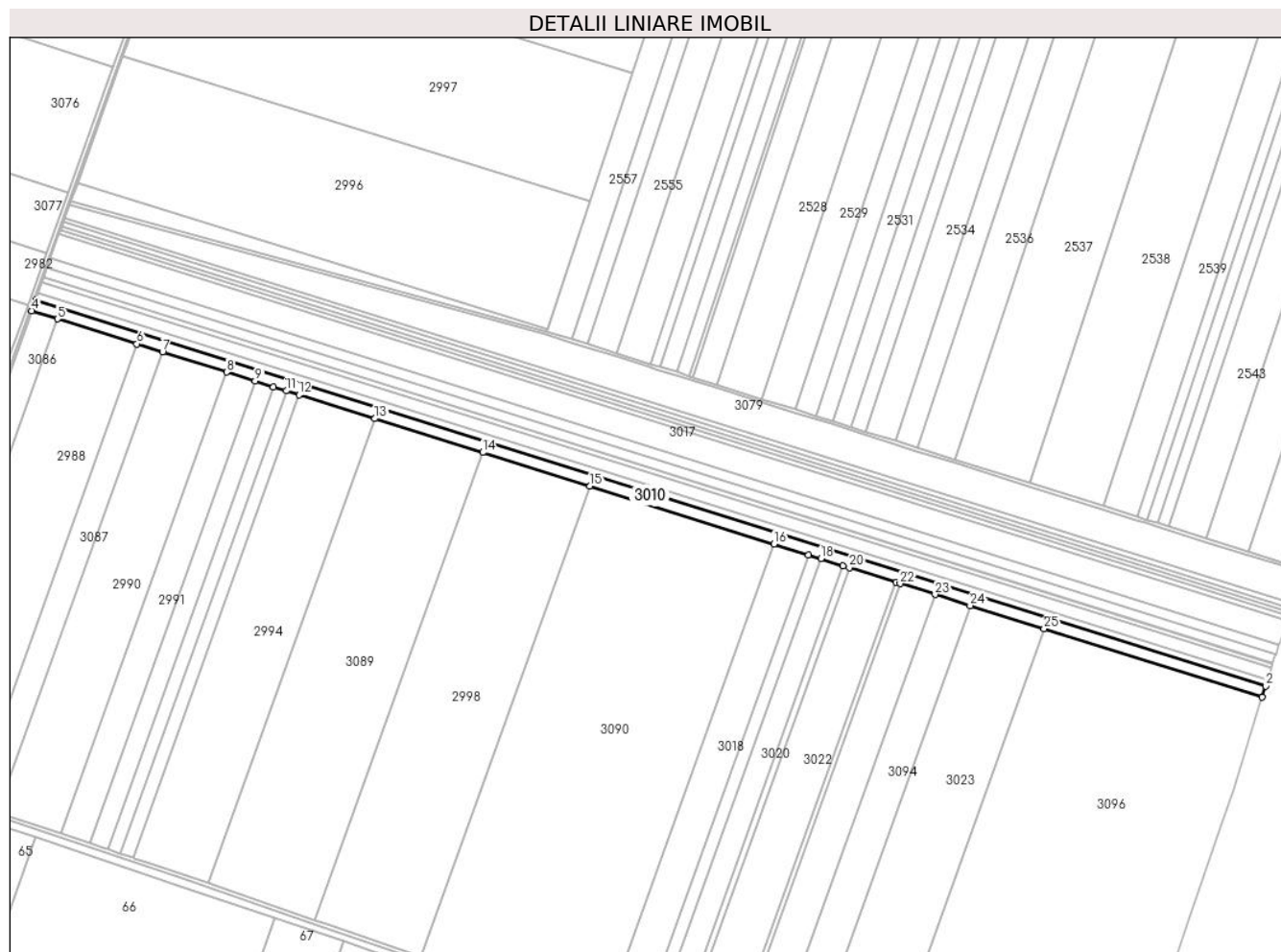
Inscrieri privind dezmembramintele dreptului de proprietate, drepturi reale de garanție și sarcini		Referințe
133822 / 11/09/2023		
Act Notarial nr. 987, din 19/06/2023 emis de Nistor Ruxandra (act notarial nr 1143 din 10.07.2023, emis de Nistor Ruxandra;act notarial nr 1278 din 31.07.2023, emis de Nistor Ruxandra;act notarial nr 36 din 16.08.2023, emis de Nistor Ruxandra);		
C4	Se radiaza dreptul de ipoteca si interdictiile inscrise in favoarea BAYERISCHE HYPO-UND VEREINSBANK AKTIENGESELLSCHAFT (BANCA), actualmente UNICREDIT BANK AG sub C1, C2, C3.	A1
C5	Intabulare, drept de IPOTECA, Valoare:40500000 EURsi celelalte obligatii de plata aferente creditului 1) RINGJOBING LANDBOBANK A/S, CIF:999999999999	A1

Anexa Nr. 1 La Partea I

Teren

Nr cadastral	Suprafața (mp)*	Observații / Referințe
20038	23.000	

* Suprafața este determinată în planul de proiecție Stereo 70.



Date referitoare la teren

Crt	Categorie folosință	Intravilan	Suprafața (mp)	Tarla	Parcelă	Nr. topo	Observații / Referințe
1	arabil	NU	23.000	22/1	8	-	

Lungime Segmente

1) Valorile lungimilor segmentelor sunt obținute din proiecție în plan.

Punct început	X / Y	Punct sfârșit	X / Y	Lungime segment (** (m)
1	666.259,974 353.396,121	2	666.264,332 353.409,922	14.473
3	664.748,425 353.885,964	4	664.743,536 353.872,329	14.485

Punct început	X / Y	Punct sfârșit	X / Y	Lungime segment (** (m)
2	666.264,332 353.409,922	3	664.748,425 353.885,964	1588.896
4	664.743,536 353.872,329	5	664.775,387 353.862,327	33.384

Punct început	X / Y	Punct sfârșit	X / Y	Lungime segment (** (m)
5	664.775,387 353.862,327	6	664.873,194 353.831,612	102.517
7	664.904,882 353.821,661	8	664.983,96 353.796,829	82.885
9	665.019,005 353.785,823	10	665.041,558 353.778,741	23.639
11	665.057,32 353.773,792	12	665.073,073 353.768,844	16.512
13	665.166,473 353.739,514	14	665.299,409 353.697,768	139.337
15	665.431,546 353.656,273	16	665.658,59 353.584,974	237.975
17	665.700,809 353.571,716	18	665.716,144 353.566,9	16.073
19	665.743,569 353.558,288	20	665.751,224 353.555,884	8.024
21	665.808,565 353.537,877	22	665.813,707 353.536,263	5.39
23	665.856,911 353.522,695	24	665.900,038 353.509,152	45.204
25	665.991,162 353.480,536	1	666.259,974 353.396,121	281.755

Punct început	X / Y	Punct sfârșit	X / Y	Lungime segment (** (m)
6	664.873,194 353.831,612	7	664.904,882 353.821,661	33.214
8	664.983,96 353.796,829	9	665.019,005 353.785,823	36.733
10	665.041,558 353.778,741	11	665.057,32 353.773,792	16.52
12	665.073,073 353.768,844	13	665.166,473 353.739,514	97.897
14	665.299,409 353.697,768	15	665.431,546 353.656,273	138.5
16	665.658,59 353.584,974	17	665.700,809 353.571,716	44.252
18	665.716,144 353.566,9	19	665.743,569 353.558,288	28.746
20	665.751,224 353.555,884	21	665.808,565 353.537,877	60.102
22	665.813,707 353.536,263	23	665.856,911 353.522,695	45.284
24	665.900,038 353.509,152	25	665.991,162 353.480,536	95.511

** Lungimile segmentelor sunt determinate în planul de proiecție Stereo 70 și sunt rotunjite la 1 milimetru.

*** Distanța dintre puncte este formată din segmente cumulate ce sunt mai mici decât valoarea 1 milimetru.

**DATE DESPRE IMOBILUL NR. 3011**

Oficiul de Cadastru și Publicitate Imobiliară IALOMITA
Biroul de Cadastru și Publicitate Imobiliară Slobozia

A. Partea I. Descrierea imobilului

TEREN Extravilan

Adresa: Jud. Ialomita

Nr. Crt	Nr cadastral Nr. topografic	Suprafața* (mp)	Observații / Referințe
A1		13.000	Sector cadastral:1 Teren neimprejmuit;

B. Partea II. Proprietari și acte

Inscrieri privitoare la dreptul de proprietate și alte drepturi reale	Referințe
/	
Act Administrativ nr. 038506, din 27/02/2001 emis de CJPSDPAT Ialomita (titlu de proprietate);	
B1	A1
Intabulare, drept de PROPRIETATE, dobandit prin Lege, cota actuala 1/1 1) Dragoi Elena	

C. Partea III. SARCINI .

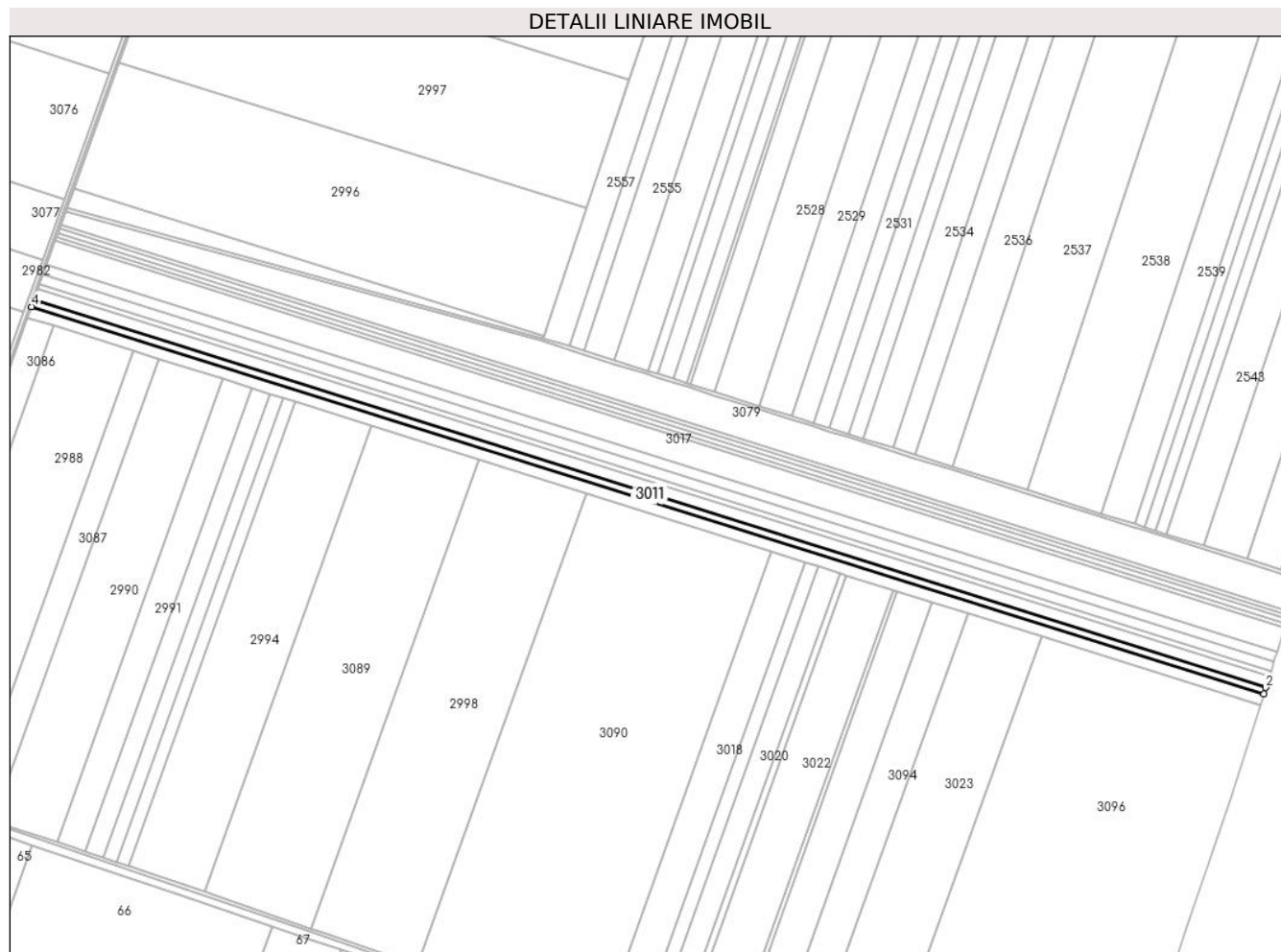
Inscrieri privind dezmembramintele dreptului de proprietate, drepturi reale de garanție și sarcini	Referințe
NU SUNT	

Anexa Nr. 1 La Partea I

Teren

Nr cadastral	Suprafața (mp)*	Observații / Referințe
	13.000	

* Suprafața este determinată în planul de proiecție Stereo 70.



Date referitoare la teren

Crt	Categorie folosință	Intravilan	Suprafața (mp)	Tarla	Parcelă	Nr. topo	Observații / Referințe
1	arabil	NU	13.000	22/1	7	-	

Lungime Segmente

1) Valorile lungimilor segmentelor sunt obținute din proiecție în plan.

Punct început	X / Y	Punct sfârșit	X / Y	Lungime segment (** (m)
1	666.264,332 353.409,922	2	666.266,796 353.417,725	8.183
2	666.266,796 353.417,725	3	664.751,189 353.893,672	1588.582
3	664.751,189 353.893,672	4	664.748,425 353.885,964	8.189
4	664.748,425 353.885,964	1	666.264,332 353.409,922	1588.896

** Lungimile segmentelor sunt determinate în planul de proiecție Stereo 70 și sunt rotunjite la 1 milimetru.

***** Distanţa dintre puncte este formată din segmente cumulate ce sunt mai mici decât valoarea 1 milimetru.**

**DATE DESPRE IMOBILUL NR. 3012**

Oficiul de Cadastru și Publicitate Imobiliară IALOMITA
Biroul de Cadastru și Publicitate Imobiliară Slobozia

A. Partea I. Descrierea imobilului

TEREN Extravilan

Adresa: Jud. Ialomita

Nr. Crt	Nr cadastral Nr. topografic	Suprafața* (mp)	Observații / Referințe
A1		23.600	Sector cadastral:1 Teren neimprejmuit;

B. Partea II. Proprietari și acte

Inscrieri privitoare la dreptul de proprietate și alte drepturi reale	Referințe
/	
Act Administrativ nr. 038937, din 26/09/2002 emis de CJPSDPAT Ialomita (titlu de proprietate);	
B1	A1
Intabulare, drept de PROPRIETATE, dobandit prin Lege, cota actuala 1/1	
1) Dinescu Elena 2) Negulescu Octavian 3) Nica Valeria 4) Antonache Vasilica 5) Dragomir Georgeta	

C. Partea III. SARCINI .

Inscrieri privind dezmembramintele dreptului de proprietate, drepturi reale de garanție și sarcini	Referințe
NU SUNT	

Anexa Nr. 1 La Partea I

Teren

Nr cadastral	Suprafața (mp)*	Observații / Referințe
	23.600	

* Suprafața este determinată în planul de proiecție Stereo 70.



Date referitoare la teren

Crt	Categorie folosință	Intra vilan	Suprafața (mp)	Tarla	Parcelă	Nr. topo	Observații / Referințe
1	arabil	NU	23.600	22/1	6	-	

Lungime Segmente

1) Valorile lungimilor segmentelor sunt obținute din proiecție în plan.

Punct început	X / Y	Punct sfârșit	X / Y	Lungime segment (** (m)
1	666.266,796 353.417,725	2	666.271,271 353.431,894	14.859
2	666.271,271 353.431,894	3	664.756,208 353.907,67	1588.011
3	664.756,208 353.907,67	4	664.751,189 353.893,672	14.871
4	664.751,189 353.893,672	1	666.266,796 353.417,725	1588.582

** Lungimile segmentelor sunt determinate în planul de proiecție Stereo 70 și sunt rotunjite la 1 milimetru.

***** Distanţa dintre puncte este formată din segmente cumulate ce sunt mai mici decât valoarea 1 milimetru.**

**DATE DESPRE IMOBILUL NR. 3014**

Oficiul de Cadastru și Publicitate Imobiliară IALOMITA
Biroul de Cadastru și Publicitate Imobiliară Slobozia

A. Partea I. Descrierea imobilului

TEREN Extravilan

Nr. CF vechi:437

Nr. cadastral vechi:631

Adresa: Jud. Ialomita

Nr. Crt	Nr cadastral Nr. topografic	Suprafața* (mp)	Observații / Referințe
A1	20039	19.200	Sector cadastral:1 Teren neimprejmuit;

B. Partea II. Proprietari și acte

Inscrieri privitoare la dreptul de proprietate și alte drepturi reale		Referințe
5699 / 02/03/2009		
Act Notarial nr. 192 din 2009, din 02/03/2009 emis de BNP;		
B1	Intabulare, drept de PROPRIETATEcumparare, dobandit prin Conventie, cota actuala 1/1 1) JD AGRO COCORA SRL , CIF:22445255 <i>OBSERVATII: (provenita din conversia CF 437)</i>	A1
45841 / 16/12/2009		
Act Notarial nr. 1095, din 25/11/2009 emis de BNP ADELA SURUGIU (act administrativ nr. 206241/02-12-2009 emis de OFICIUL NATIONAL AL REGISTRULUI COMERTULUI; hotarare judecatoreasca nr. 70465/04-08-2009 emis de TRIBUNALUL BUCURESTI; act administrativ nr. 396789/30-07-2009 emis de REGISTRUL COMERTULUI; act administrativ nr. 11/25-11-2009 emis de BAYERISCHE HYPO UND VEREINSBANK AKTIENGESELLSCHAFT;);		
B2	Se noteaza schimbarea sediului social din Bucuresti, Calea Floreasca, nr 133-137, et.6, ap. birou nr 2, sector 1 in comuna Cocora, bl. CORP C1, ap. camera 2, jud Ialomita	A1
133821 / 11/09/2023		
Act Notarial nr. 1143, din 10/07/2023 emis de Nistor Ruxandra;		
B4	se radiaza notarea de la B3,	A1
B5	se noteaza interdictiile de a ipoteca, instraina, inchiria, arenda, cesiona, dona, contribui ca aport la capitalul social, transfera sau dispune sub orice alta forma dreptul de proprietate, dreptul de folosinta, dreptul de uzufruct, dreptul de superficie, sau alte drepturi asupra bunurilor ipotecate sau asupra oricarei parti din acestea, de a transforma in orice fel (inclusiv a dezmembra, alipi, restructura) si/sau de a construi si/sau demola constructii de pe bunul imobil, 1) RINGKJOBING LANDBOBANK A/S , CIF:999999999999	A1

C. Partea III. SARCINI

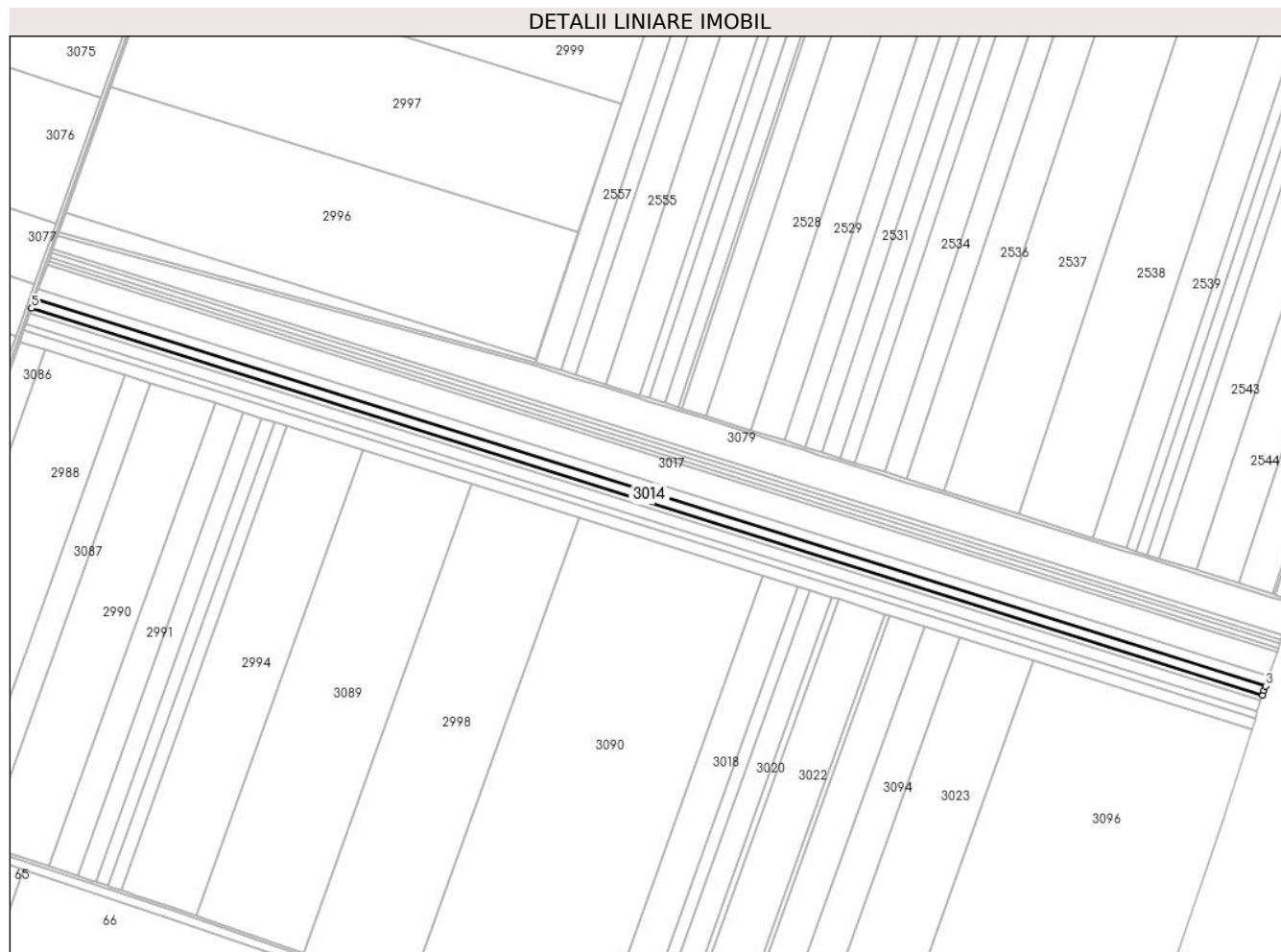
Inscrieri privind dezmembramintele dreptului de proprietate, drepturi reale de garanție și sarcini		Referințe
133821 / 11/09/2023		
Act Notarial nr. 1143, din 10/07/2023 emis de Nistor Ruxandra;		
C4	se radiaza inscrierile de la C1, C2, C3,	A1
C5	Intabulare, drept de IPOTECA, Valoare:40500000 EURsi celelalte obligatii aferente creditului, 1) RINGKJOBING LANDBOBANK A/S , CIF:999999999999	A1

Anexa Nr. 1 La Partea I

Teren

Nr cadastral	Suprafața (mp)*	Observații / Referințe
20039	19.200	

* Suprafața este determinată în planul de proiecție Stereo 70.



Date referitoare la teren

Crt	Categorie folosință	Intravilan	Suprafața (mp)	Tarla	Parcelă	Nr. topo	Observații / Referințe
1	arabil	NU	19.200	22/1	4	-	

Lungime Segmente

1) Valorile lungimilor segmentelor sunt obținute din proiecție în plan.

Punct început	X / Y	Punct sfârșit	X / Y	Lungime segment (** (m)
1	666.273,17 353.437,899	2	666.275,109 353.443,739	6.154
2	666.275,109 353.443,739	3	666.276,982 353.449,377	5.941
3	666.276,982 353.449,377	4	664.762,42 353.924,996	1587.485
4	664.762,42 353.924,996	5	664.758,335 353.913,603	12.103
5	664.758,335 353.913,603	1	666.273,17 353.437,899	1587.771

**** Lungimile segmentelor sunt determinate în planul de proiecție Stereo 70 și sunt rotunjite la 1 milimetru.**

***** Distanța dintre puncte este formată din segmente cumulate ce sunt mai mici decât valoarea 1 milimetru.**

**DATE DESPRE IMOBILUL NR. 3017**

Oficiul de Cadastru și Publicitate Imobiliară IALOMITA
Biroul de Cadastru și Publicitate Imobiliară Slobozia

A. Partea I. Descrierea imobilului

TEREN Extravilan

Nr. CF vechi:587

Nr. cadastral vechi:716

Adresa: Jud. Ialomita

Nr. Crt	Nr cadastral Nr. topografic	Suprafața* (mp)	Observații / Referințe
A1	20649	50.000	Sector cadastral:1 Teren neimprejmuit;

B. Partea II. Proprietari și acte

Inscrieri privitoare la dreptul de proprietate și alte drepturi reale		Referințe
5891 / 03/03/2009		
Act Notarial nr. 364 din 2009, din 03/03/2009 emis de BNP (contract de vanzare-cumparare);		
B1	Intabulare, drept de PROPRIETATEcumparare, dobandit prin Conventie, cota actuala 1/1 1) SC BLACK SOIL FARMING SRL , CIF:18730270 <i>OBSERVATII: (provenita din conversia CF 587)</i>	A1

C. Partea III. SARCINI .

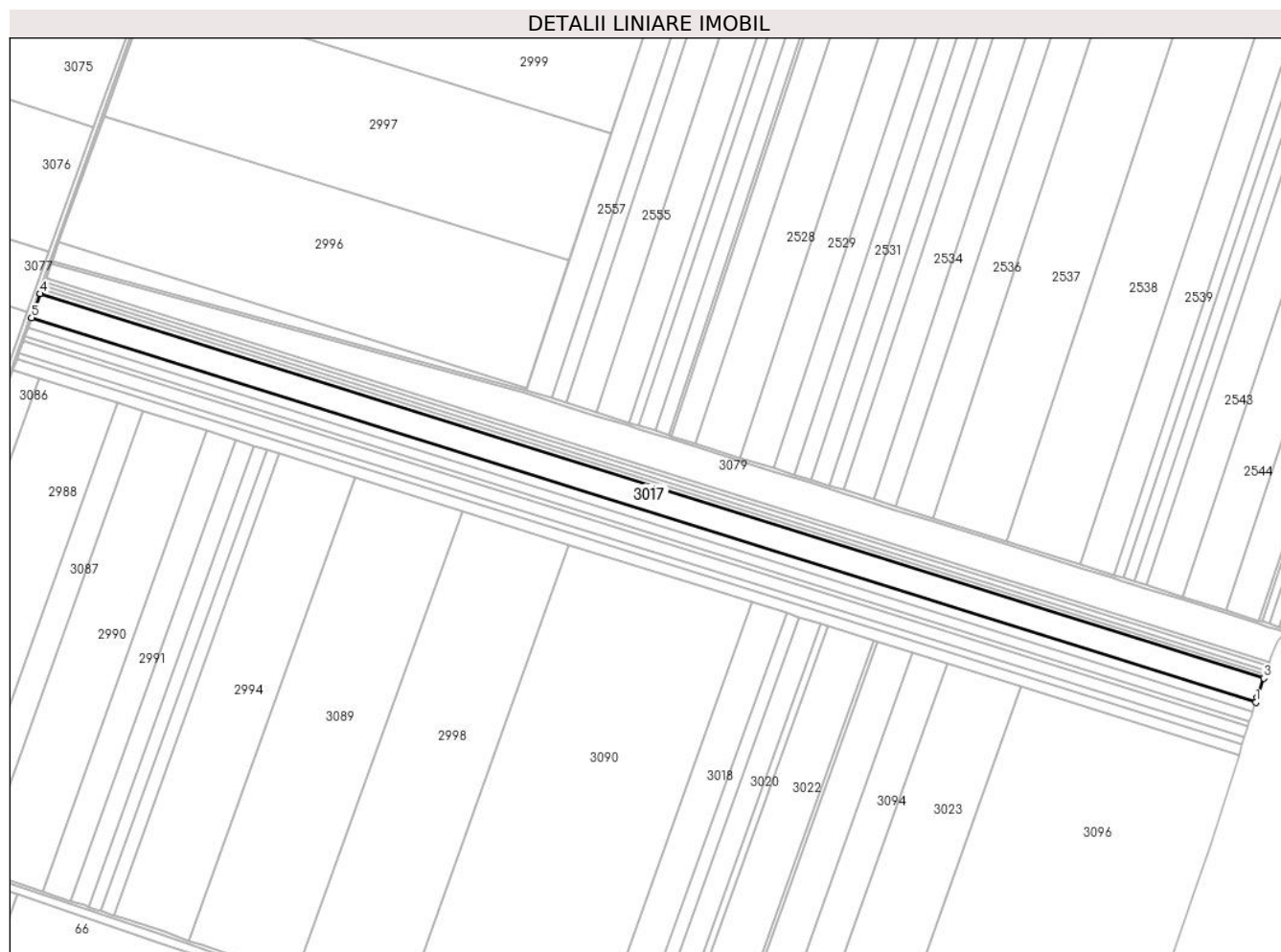
Inscrieri privind dezmembramintele dreptului de proprietate, drepturi reale de garanție și sarcini	Referințe
NU SUNT	

Anexa Nr. 1 La Partea I

Teren

Nr cadastral	Suprafața (mp)*	Observații / Referințe
20649	50.000	

* Suprafața este determinată în planul de proiecție Stereo 70.



Date referitoare la teren

Crt	Categorie folosință	Intra vilan	Suprafața (mp)	Tarla	Parcelă	Nr. topo	Observații / Referințe
1	arabil	NU	50.000	22/1	2	-	

Lungime Segmente

1) Valorile lungimilor segmentelor sunt obținute din proiecție în plan.

Punct început	X / Y	Punct sfârșit	X / Y	Lungime segment (** (m)
1	666.280,954 353.461,336	2	666.282,921 353.467,256	6.238
2	666.282,921 353.467,256	3	666.290,889 353.491,243	25.276
3	666.290,889 353.491,243	4	664.777,32 353.966,55	1586.445
4	664.777,32 353.966,55	5	664.766,676 353.936,866	31.535
5	664.766,676 353.936,866	1	666.280,954 353.461,336	1587.188

**** Lungimile segmentelor sunt determinate în planul de proiecție Stereo 70 și sunt rotunjite la 1 milimetru.**

***** Distanța dintre puncte este formată din segmente cumulate ce sunt mai mici decât valoarea 1 milimetru.**

**DATE DESPRE IMOBILUL NR. 3018**

Oficiul de Cadastru și Publicitate Imobiliară IALOMITA
Biroul de Cadastru și Publicitate Imobiliară Slobozia

A. Partea I. Descrierea imobilului

TEREN Extravilan

Adresa: Jud. Ialomita

Nr. Crt	Nr cadastral Nr. topografic	Suprafața* (mp)	Observații / Referințe
A1		27.500	Sector cadastral:1 Teren neimprejmuit;

B. Partea II. Proprietari și acte

Inscrieri privitoare la dreptul de proprietate și alte drepturi reale	Referințe
/	
Act Administrativ nr. 038905, din 11/04/2003 emis de CJPSDPAT Ialomita (titlu de proprietate);	
B1	A1
Intabulare, drept de PROPRIETATE, dobandit prin Lege, cota actuala 1/1 1) Grigorescu Ovidiu	

C. Partea III. SARCINI .

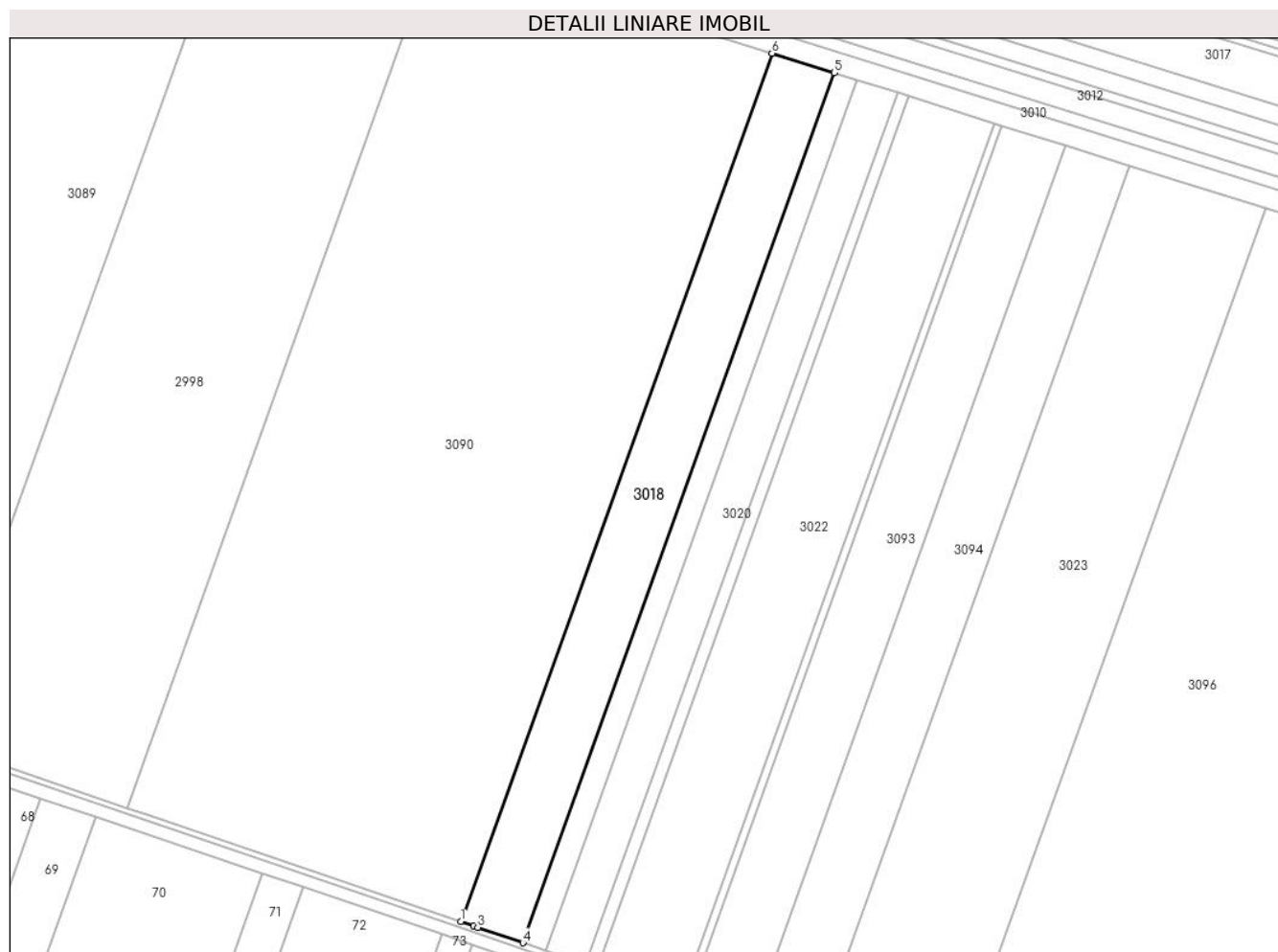
Inscrieri privind dezmembramintele dreptului de proprietate, drepturi reale de garanție și sarcini	Referințe
NU SUNT	

Anexa Nr. 1 La Partea I

Teren

Nr cadastral	Suprafața (mp)*	Observații / Referințe
	27.500	

* Suprafața este determinată în planul de proiecție Stereo 70.



Date referitoare la teren

Crt	Categorie folosință	Intravilan	Suprafața (mp)	Tarla	Parcelă	Nr. topo	Observații / Referințe
1	arabil	NU	27.500	22/1	9	-	

Lungime Segmente

1) Valorile lungimilor segmentelor sunt obținute din proiecție în plan.

Punct început	X / Y	Punct sfârșit	X / Y	Lungime segment (** (m)
1	665.448,851 353.000,022	2	665.457,489 352.997,085	9.123
2	665.457,489 352.997,085	3	665.460,276 352.996,136	2.944
3	665.460,276 352.996,136	4	665.490,715 352.985,774	32.155
4	665.490,715 352.985,774	5	665.700,809 353.571,716	622.468
5	665.700,809 353.571,716	6	665.658,59 353.584,974	44.252

Punct început	X / Y	Punct sfârșit	X / Y	Lungime segment (** (m)
6	665.658,59 353.584,974	1	665.448,851 353.000,022	621.417

** Lungimile segmentelor sunt determinate în planul de proiecție Stereo 70 și sunt rotunjite la 1 milimetru.

*** Distanța dintre puncte este formată din segmente cumulate ce sunt mai mici decât valoarea 1 milimetru.

**DATE DESPRE IMOBILUL NR. 3020**

Oficiul de Cadastru și Publicitate Imobiliară IALOMITA
Biroul de Cadastru și Publicitate Imobiliară Slobozia

A. Partea I. Descrierea imobilului

TEREN Extravilan

Adresa: Jud. Ialomita

Nr. Crt	Nr cadastral Nr. topografic	Suprafața* (mp)	Observații / Referințe
A1		17.900	Sector cadastral:1 Teren neimprejmuit;

B. Partea II. Proprietari și acte

Inscrieri privitoare la dreptul de proprietate și alte drepturi reale	Referințe
/	
Act Administrativ nr. 038895, din 11/04/2003 emis de CJPSDPAT Ialomita (titlu de proprietate);	
B1	A1
Intabulare, drept de PROPRIETATE, dobandit prin Lege, cota actuala 1/1 1) Vlad Maria	

C. Partea III. SARCINI .

Inscrieri privind dezmembramintele dreptului de proprietate, drepturi reale de garanție și sarcini	Referințe
NU SUNT	

Anexa Nr. 1 La Partea I

Teren

Nr cadastral	Suprafața (mp)*	Observații / Referințe
	17.900	

* Suprafața este determinată în planul de proiecție Stereo 70.



Date referitoare la teren

Crt	Categorie folosință	Intravilan	Suprafața (mp)	Tarla	Parcelă	Nr. topo	Observații / Referințe
1	arabil	NU	17.900	22/1	11	-	

Lungime Segmente

1) Valorile lungimilor segmentelor sunt obținute din proiecție în plan.

Punct început	X / Y	Punct sfârșit	X / Y	Lungime segment (** (m)
1	665.505,921 352.980,598	2	665.516,828 352.976,885	11.522
2	665.516,828 352.976,885	3	665.533,115 352.971,341	17.204
3	665.533,115 352.971,341	4	665.743,569 353.558,288	623.536
4	665.743,569 353.558,288	5	665.716,144 353.566,9	28.746
5	665.716,144 353.566,9	1	665.505,921 352.980,598	622.851

**** Lungimile segmentelor sunt determinate în planul de proiecție Stereo 70 și sunt rotunjite la 1 milimetru.**

***** Distanța dintre puncte este formată din segmente cumulate ce sunt mai mici decât valoarea 1 milimetru.**

**DATE DESPRE IMOBILUL NR. 3021**

Oficiul de Cadastru și Publicitate Imobiliară IALOMITA
Biroul de Cadastru și Publicitate Imobiliară Slobozia

A. Partea I. Descrierea imobilului

TEREN Extravilan

Adresa: Jud. Ialomita

Nr. Crt	Nr cadastral Nr. topografic	Suprafața* (mp)	Observații / Referințe
A1		5.000	Sector cadastral:1 Teren neimprejmuit;

B. Partea II. Proprietari și acte

Inscrieri privitoare la dreptul de proprietate și alte drepturi reale	Referințe
/	
Act Administrativ nr. 038904, din 11/04/2003 emis de CJPSDPAT Ialomita (titlu de proprietate);	
B1	A1
Intabulare, drept de PROPRIETATE, dobandit prin Lege, cota actuala 1/1 1) Mircescu Gheorghe	

C. Partea III. SARCINI .

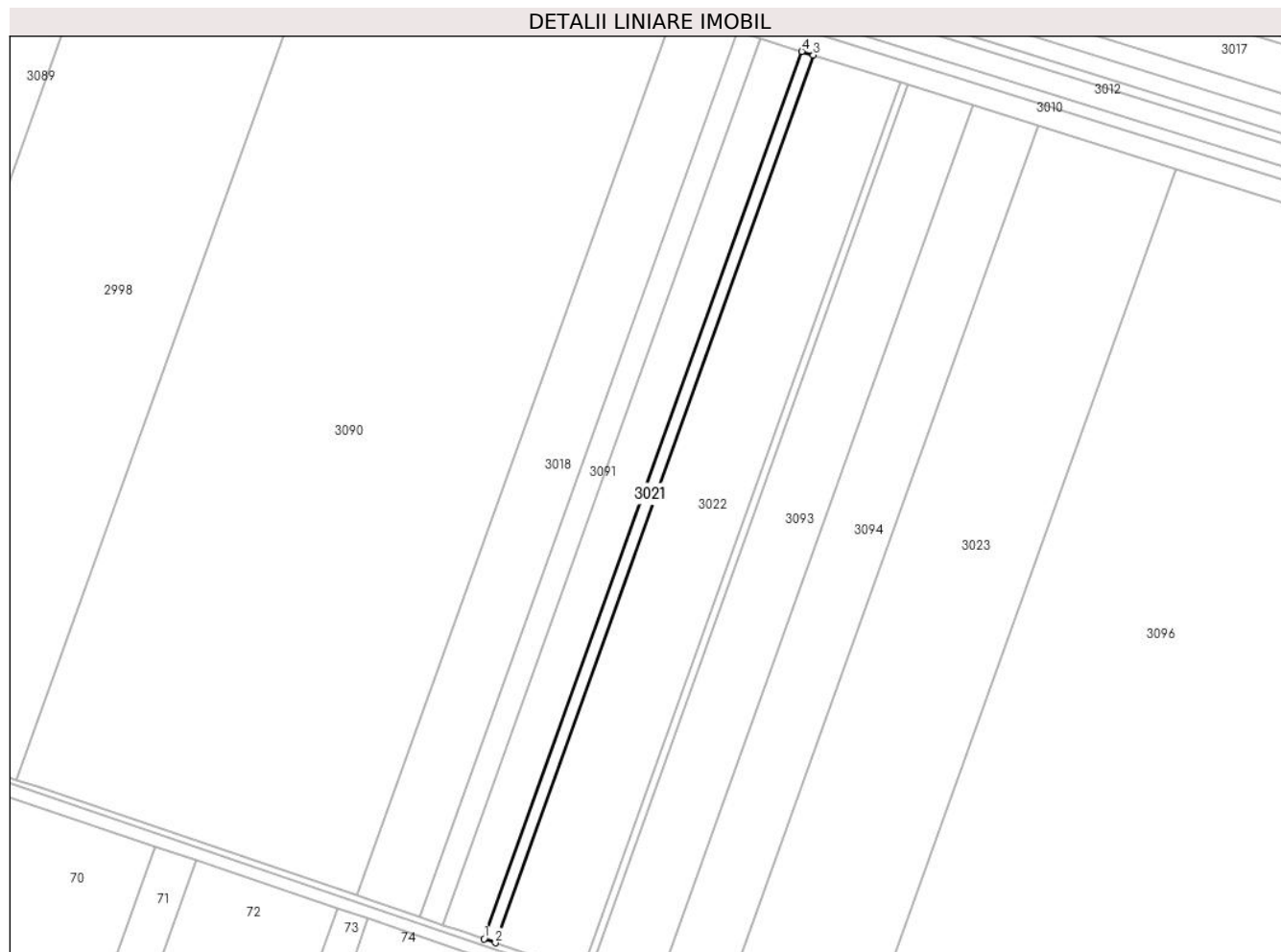
Inscrieri privind dezmembramintele dreptului de proprietate, drepturi reale de garanție și sarcini	Referințe
NU SUNT	

Anexa Nr. 1 La Partea I

Teren

Nr cadastral	Suprafața (mp)*	Observații / Referințe
	5.000	

* Suprafața este determinată în planul de proiecție Stereo 70.



Date referitoare la teren

Crt	Categorie folosință	Intravilan	Suprafața (mp)	Tarla	Parcelă	Nr. topo	Observații / Referințe
1	arabil	NU	5.000	22/1	12	-	

Lungime Segmente

1) Valorile lungimilor segmentelor sunt obținute din proiecție în plan.

Punct început	X / Y	Punct sfârșit	X / Y	Lungime segment (** (m)
1	665.533,115 352.971,341	2	665.540,706 352.968,757	8.019
2	665.540,706 352.968,757	3	665.751,224 353.555,884	623.728
3	665.751,224 353.555,884	4	665.743,569 353.558,288	8.024
4	665.743,569 353.558,288	1	665.533,115 352.971,341	623.536

** Lungimile segmentelor sunt determinate în planul de proiecție Stereo 70 și sunt rotunjite la 1 milimetru.

***** Distanţa dintre puncte este formată din segmente cumulate ce sunt mai mici decât valoarea 1 milimetru.**

**DATE DESPRE IMOBILUL NR. 3022**

Oficiul de Cadastru și Publicitate Imobiliară IALOMITA
Biroul de Cadastru și Publicitate Imobiliară Slobozia

A. Partea I. Descrierea imobilului

TEREN Extravilan

Adresa: Jud. Ialomita

Nr. Crt	Nr cadastral Nr. topografic	Suprafața* (mp)	Observații / Referințe
A1		37.500	Sector cadastral:1 Teren neimprejmuit;

B. Partea II. Proprietari și acte

Inscrieri privitoare la dreptul de proprietate și alte drepturi reale		Referințe
/		
Act Administrativ nr. 038909, din 11/04/2003 emis de CJPSDPAT Ialomita (titlu de proprietate);		
B1	Intabulare, drept de PROPRIETATE, dobândit prin Lege, cota actuala 1/1 1) Holban Ovidiu 2) Holban Danut 3) Cimpu Luiza 4) Misu Sofia 5) Dobrescu Otilia 6) Valcu X Constanta	A1

C. Partea III. SARCINI .

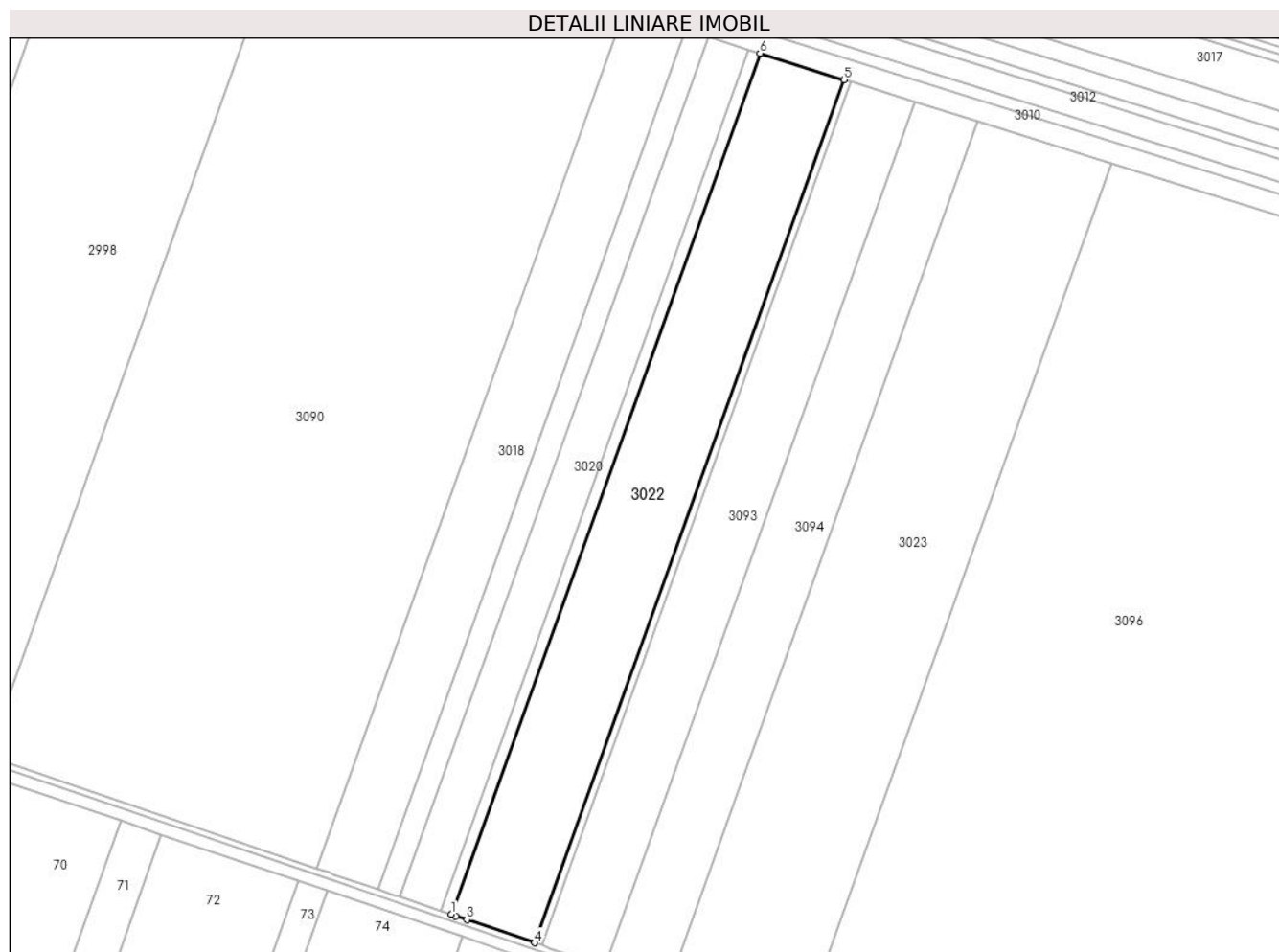
Inscrieri privind dezmembramintele dreptului de proprietate, drepturi reale de garanție și sarcini	Referințe
NU SUNT	

Anexa Nr. 1 La Partea I

Teren

Nr cadastral	Suprafața (mp)*	Observații / Referințe
	37.500	

* Suprafața este determinată în planul de proiecție Stereo 70.



Date referitoare la teren

Crt	Categorie folosință	Intravilan	Suprafața (mp)	Tarla	Parcelă	Nr. topo	Observații / Referințe
1	arabil	NU	37.500	22/1	13	-	

Lungime Segmente

1) Valorile lungimilor segmentelor sunt obținute din proiecție în plan.

Punct început	X / Y	Punct sfârșit	X / Y	Lungime segment (** (m)
1	665.540,706 352.968,757	2	665.543,778 352.967,712	3.245
2	665.543,778 352.967,712	3	665.551,3 352.965,151	7.946
3	665.551,3 352.965,151	4	665.597,563 352.949,402	48.87
4	665.597,563 352.949,402	5	665.808,565 353.537,877	625.16
5	665.808,565 353.537,877	6	665.751,224 353.555,884	60.102

Punct început	X / Y	Punct sfârşit	X / Y	Lungime segment (** (m)
6	665.751,224 353.555,884	1	665.540,706 352.968,757	623.728

** Lungimile segmentelor sunt determinate în planul de proiecţie Stereo 70 şi sunt rotunjite la 1 milimetru.

*** Distanţa dintre puncte este formată din segmente cumulate ce sunt mai mici decât valoarea 1 milimetru.

**DATE DESPRE IMOBILUL NR. 3023**

Oficiul de Cadastru și Publicitate Imobiliară IALOMITA
Biroul de Cadastru și Publicitate Imobiliară Slobozia

A. Partea I. Descrierea imobilului

TEREN Extravilan

Adresa: Jud. Ialomita

Nr. Crt	Nr cadastral Nr. topografic	Suprafața* (mp)	Observații / Referințe
A1	20111	60.000	Sector cadastral:1 Teren neimprejmuit;

B. Partea II. Proprietari și acte

Inscrieri privitoare la dreptul de proprietate și alte drepturi reale		Referințe
16852 / 26/04/2010		
Act Notarial nr. 800, din 16/04/2010 emis de BNP FLORIN BIVOLARU;		
B1	Se infiinteaza cartea funciara 20111 a imobilului cu numarul cadastral 20111/Cazanesti, rezultat din dezmembrarea imobilului cu numarul cadastral 20102 inscris in cartea funciara 20102;	A1
16855 / 26/04/2010		
Act Notarial nr. 801, din 16/04/2010 emis de BNP FLORIN BIVOLARU;		
B3	Intabulare, drept de PROPRIETATEpartaj, dobandit prin Conventie, cota actuala 1/1 1) STOICESCU CONSTANTA	A1

C. Partea III. SARCINI .

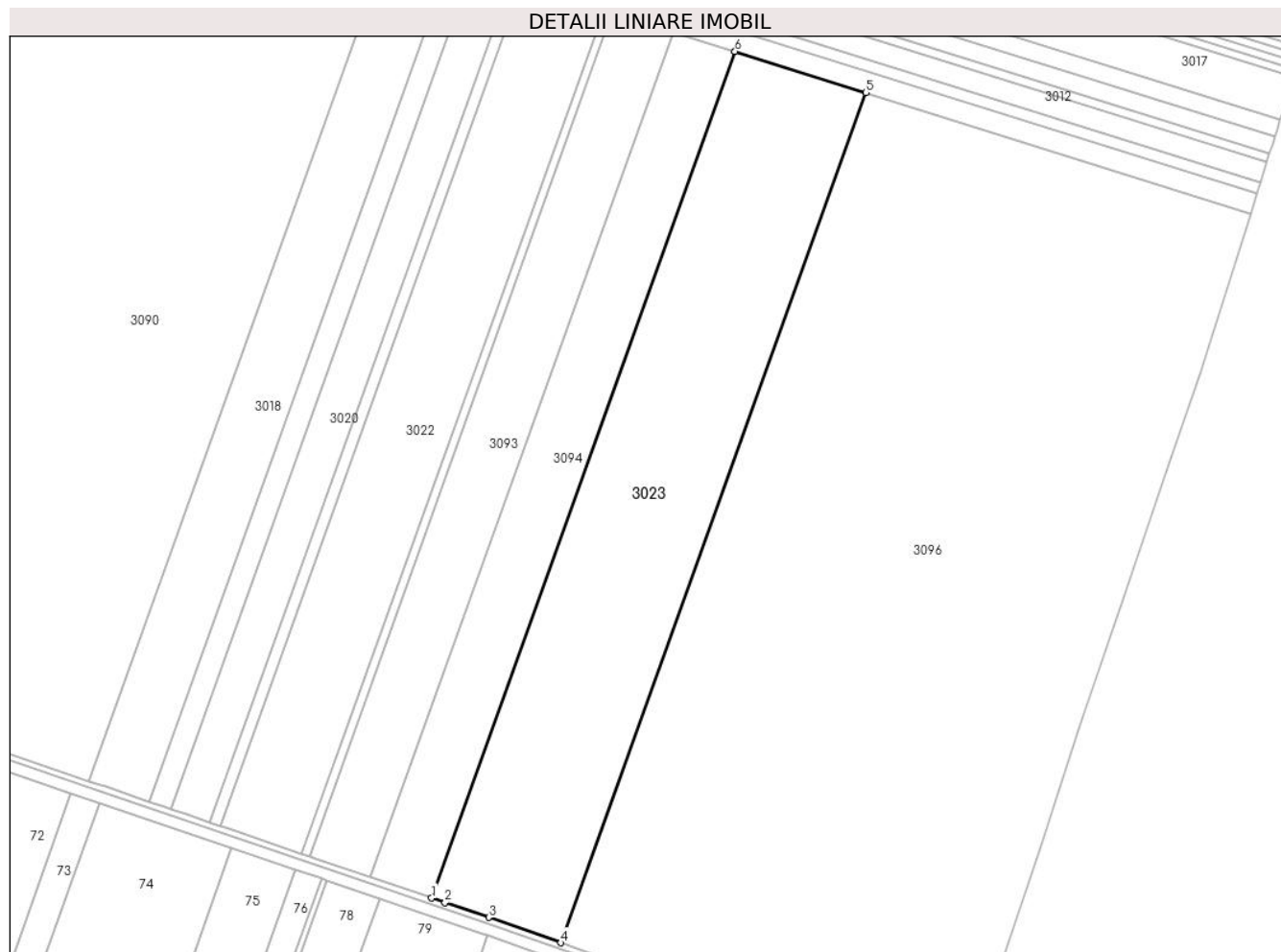
Inscrieri privind dezmembramintele dreptului de proprietate, drepturi reale de garanție și sarcini	Referințe
NU SUNT	

Anexa Nr. 1 La Partea I

Teren

Nr cadastral	Suprafața (mp)*	Observații / Referințe
20111	60.000	

* Suprafața este determinată în planul de proiecție Stereo 70.



Date referitoare la teren

Crt	Categorie folosință	Intravilan	Suprafața (mp)	Tarla	Parcelă	Nr. topo	Observații / Referințe
1	arabil	NU	60.000	22/1	14/LOT 4	-	

Lungime Segmente

1) Valorile lungimilor segmentelor sunt obținute din proiecție în plan.

Punct început	X / Y	Punct sfârșit	X / Y	Lungime segment (** (m)
1	665.688,265 352.918,527	2	665.697,54 352.915,369	9.798
2	665.697,54 352.915,369	3	665.727,953 352.905,017	32.126
3	665.727,953 352.905,017	4	665.778,478 352.887,371	53.518
4	665.778,478 352.887,371	5	665.991,162 353.480,536	630.143
5	665.991,162 353.480,536	6	665.900,038 353.509,152	95.511

Punct început	X / Y	Punct sfârșit	X / Y	Lungime segment (** (m)
6	665.900,038 353.509,152	1	665.688,265 352.918,527	627.444

** Lungimile segmentelor sunt determinate în planul de proiecție Stereo 70 și sunt rotunjite la 1 milimetru.

*** Distanța dintre puncte este formată din segmente cumulate ce sunt mai mici decât valoarea 1 milimetru.

**DATE DESPRE IMOBILUL NR. 3025**

Oficiul de Cadastru și Publicitate Imobiliară IALOMITA
Biroul de Cadastru și Publicitate Imobiliară Slobozia

A. Partea I. Descrierea imobilului

TEREN Extravilan

Adresa: Jud. Ialomita

Nr. Crt	Nr cadastral Nr. topografic	Suprafața* (mp)	Observații / Referințe
A1		Din acte: 9.700 Masurata: 4.800	Sector cadastral:1 Teren neimprejmuit;

B. Partea II. Proprietari și acte

Inscrieri privitoare la dreptul de proprietate și alte drepturi reale		Referințe
/		
Act Administrativ nr. 038634, din 23/05/2002 emis de CJPSDPAT IALOMITA (titlu de proprietate);		
B1	Intabulare, drept de PROPRIETATE, dobandit prin Lege, cota actuala 1/1 1) CIMPEANU C SMARANDA 2) CIMPEANU M CONSTANTIN 3) TUDOR M ELENA 4) CIMPEANU M SAFTA 5) GRIGORE M MARIA 6) GEANA M SORA 7) NEGRILA M VASILICA	A1

C. Partea III. SARCINI .

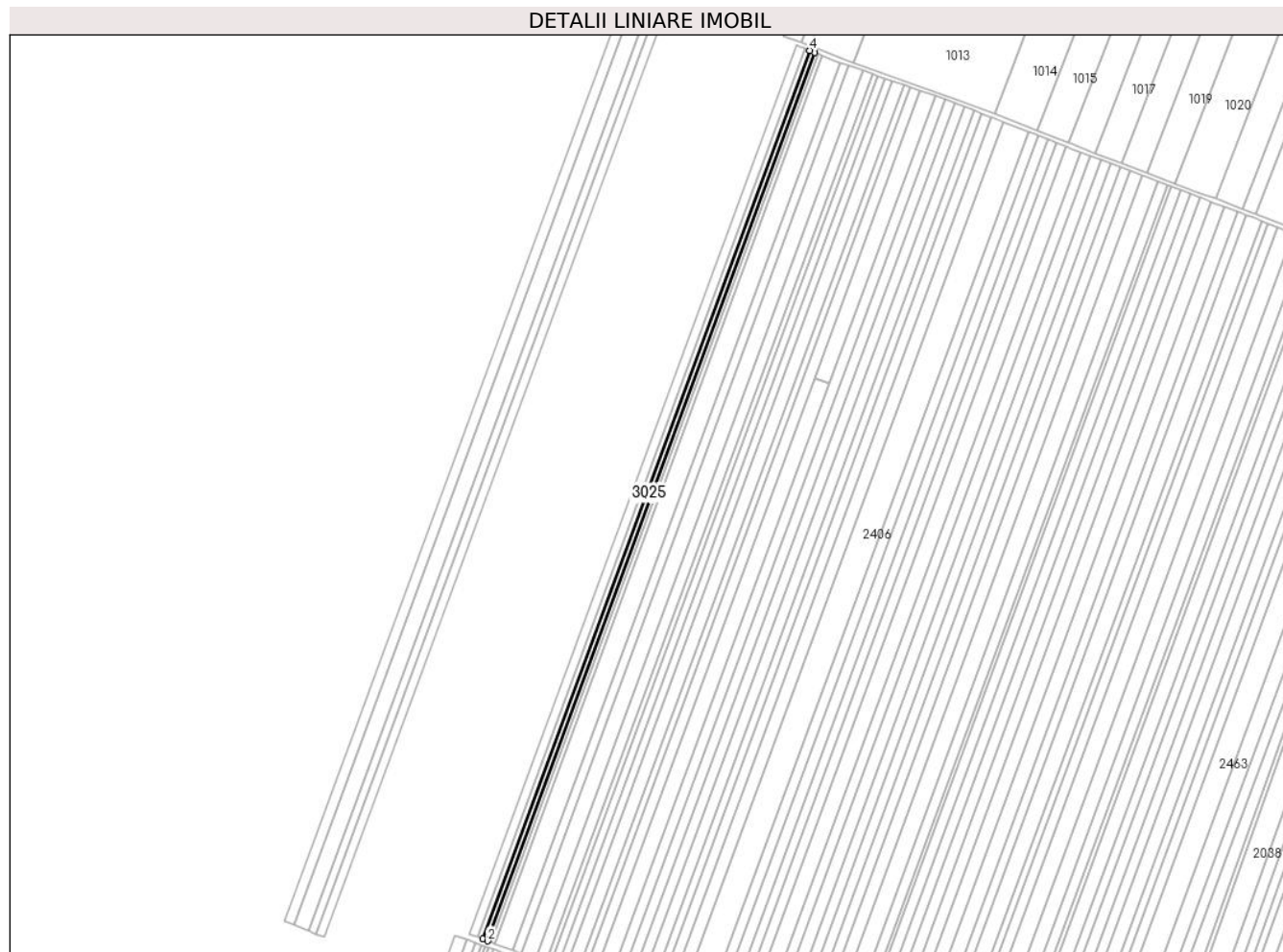
Inscrieri privind dezmembramintele dreptului de proprietate, drepturi reale de garanție și sarcini	Referințe
NU SUNT	

Anexa Nr. 1 La Partea I

Teren

Nr cadastral	Suprafața (mp)*	Observații / Referințe
	Din acte: 9.700 Masurata: 4.800	

* Suprafața este determinată în planul de proiecție Stereo 70.



Date referitoare la teren

Crt	Categorie folosință	Intra vilan	Suprafața (mp)	Tarla	Parcelă	Nr. topo	Observații / Referințe
1	arabil	NU	4.800	3/1	73	-	restul de suprafata se gaseste la ID 2335

Lungime Segmente

1) Valorile lungimilor segmentelor sunt obținute din proiecție în plan.

Punct început	X / Y	Punct sfârșit	X / Y	Lungime segment (** (m)
1	661.959,32 357.338,07	2	661.964,126 357.336,246	5.141
2	661.964,126 357.336,246	3	662.286,716 358.212,44	933.693
3	662.286,716 358.212,44	4	662.281,949 358.214,369	5.143
4	662.281,949 358.214,369	1	661.959,32 357.338,07	933.804

**** Lungimile segmentelor sunt determinate în planul de proiecție Stereo 70 și sunt rotunjite la 1 milimetru.**

***** Distanța dintre puncte este formată din segmente cumulate ce sunt mai mici decât valoarea 1 milimetru.**

**DATE DESPRE IMOBILUL NR. 3026**

Oficiul de Cadastru și Publicitate Imobiliară IALOMITA
Biroul de Cadastru și Publicitate Imobiliară Slobozia

A. Partea I. Descrierea imobilului

TEREN Extravilan

Adresa: Jud. Ialomita

Nr. Crt	Nr cadastral Nr. topografic	Suprafața* (mp)	Observații / Referințe
A1	23298	6.574	Sector cadastral:1 Teren neimprejmuit;

B. Partea II. Proprietari și acte

Inscrieri privitoare la dreptul de proprietate și alte drepturi reale		Referințe
76736 / 22/08/2022		
Act Notarial nr. 1646, din 17/08/2022 emis de Dutu Neagu Luiza Maria;		
B2	Se noteaza din oficiu indreptarea erorii materiale strecurata in prezenta carte funciara si in incheierea 39889/2022 cu privire la omisiunea inscrierii la B1 si a proprietarului Geica Cornelia	A1
B3	Intabulare, drept de PROPRIETATEcumparare, dobandit prin Conventie, cota actuala 1/1 1) MIRACOM SRL , CIF:2069156	A1

C. Partea III. SARCINI .


Inscrieri privind dezmembramintele dreptului de proprietate, drepturi reale de garanție și sarcini	Referințe
NU SUNT	

Anexa Nr. 1 La Partea I

Teren

Nr cadastral	Suprafața (mp)*	Observații / Referințe
23298	6.574	

* Suprafața este determinată în planul de proiecție Stereo 70.



Date referitoare la teren

Crt	Categorie folosință	Intra vilan	Suprafața (mp)	Tarla	Parcelă	Nr. topo	Observații / Referințe
1	arabil	NU	6.574	3/1	82/1	-	

Lungime Segmente

1) Valorile lungimilor segmentelor sunt obținute din proiecție în plan.

Punct început	X / Y	Punct sfârșit	X / Y	Lungime segment (** (m)
1	662.051,571 357.303,059	2	662.058,145 357.300,564	7.032
2	662.058,145 357.300,564	3	662.381,185 358.177,98	934.994
3	662.381,185 358.177,98	4	662.374,554 358.180,322	7.032
4	662.374,554 358.180,322	1	662.051,571 357.303,059	934.831

** Lungimile segmentelor sunt determinate în planul de proiecție Stereo 70 și sunt rotunjite la 1 milimetru.

***** Distanţa dintre puncte este formată din segmente cumulate ce sunt mai mici decât valoarea 1 milimetru.**

**DATE DESPRE IMOBILUL NR. 3027**

Oficiul de Cadastru și Publicitate Imobiliară IALOMITA
Biroul de Cadastru și Publicitate Imobiliară Slobozia

A. Partea I. Descrierea imobilului

TEREN Extravilan

Adresa: Jud. Ialomita

Nr. Crt	Nr cadastral Nr. topografic	Suprafața* (mp)	Observații / Referințe
A1	20702	Din acte: 10.000 Masurata: 8.980	Sector cadastral:1 Teren neimprejmuit;

B. Partea II. Proprietari și acte

Inscrieri privitoare la dreptul de proprietate și alte drepturi reale		Referințe
17757 / 22/03/2013		
Act Notarial nr. 276, din 21/03/2013 emis de VASILESCU ELENA;		
B2	Intabulare, drept de PROPRIETATE, dobandit prin Conventie, cota actuala 1/1 1) SC AGRO DAN INTER SRL, CIF:18473303	A1

C. Partea III. SARCINI .

Inscrieri privind dezmembramintele dreptului de proprietate, drepturi reale de garanție și sarcini	Referințe
NU SUNT	

Anexa Nr. 1 La Partea I

Teren

Nr cadastral	Suprafața (mp)*	Observații / Referințe
20702	Din acte: 10.000 Masurata: 8.980	

* Suprafața este determinată în planul de proiecție Stereo 70.



Date referitoare la teren

Crt	Categorie folosință	Intra vilan	Suprafața (mp)	Tarla	Parcelă	Nr. topo	Observații / Referințe
1	arabil	NU	8.980	3/1	124 partial	-	restul de suprafata se gaseste la ID 2436

Lungime Segmente

1) Valorile lungimilor segmentelor sunt obținute din proiecție în plan.

Punct început	X / Y	Punct sfârșit	X / Y	Lungime segment (** (m)
1	662.493,918 357.135,18	2	662.502,901 357.131,771	9.608
2	662.502,901 357.131,771	3	662.825,806 358.008,82	934.604
3	662.825,806 358.008,82	4	662.818,91 358.011,624	7.445
4	662.818,91 358.011,624	5	662.816,88 358.012,381	2.167
5	662.816,88 358.012,381	1	662.493,918 357.135,18	934.765

**** Lungimile segmentelor sunt determinate în planul de proiecție Stereo 70 și sunt rotunjite la 1 milimetru.**

***** Distanța dintre puncte este formată din segmente cumulate ce sunt mai mici decât valoarea 1 milimetru.**

**DATE DESPRE IMOBILUL NR. 3028**

Oficiul de Cadastru și Publicitate Imobiliară IALOMITA
 Biroul de Cadastru și Publicitate Imobiliară Slobozia

A. Partea I. Descrierea imobilului

TEREN Extravilan

Adresa: Jud. Ialomita

Nr. Crt	Nr cadastral Nr. topografic	Suprafața* (mp)	Observații / Referințe
A1	21828	300	Sector cadastral:1 Teren neimprejmuit;

B. Partea II. Proprietari și acte

Inscrieri privitoare la dreptul de proprietate și alte drepturi reale		Referințe
139783 / 31/10/2019		
Act Notarial nr. 716, din 30/10/2019 emis de Vasilescu Elena;		
B3	Intabulare, drept de PROPRIETATE, dobândit prin Conventie, cota actuala 1/1 1) AGRO DAN INTER SRL , CIF:18473303	A1
B4	se radiaza promisiunea de vanzare, inscrisa la B2,	A1
124685 / 15/12/2020		
Act Notarial nr. 695, din 14/12/2020 emis de Vasilescu Elena;		
B5	Deodata cu inscrierea de la C1 se noteaza interdictiile de instrainare, construire, demolare, deteriorare, amenajare, inchiriere, dezmembrare, alipire, grevare cu sarcini servituti sau uzufruct. 1) CREDIT AGRICOLE BANK ROMANIA SA , CIF:23910994	A1

C. Partea III. SARCINI

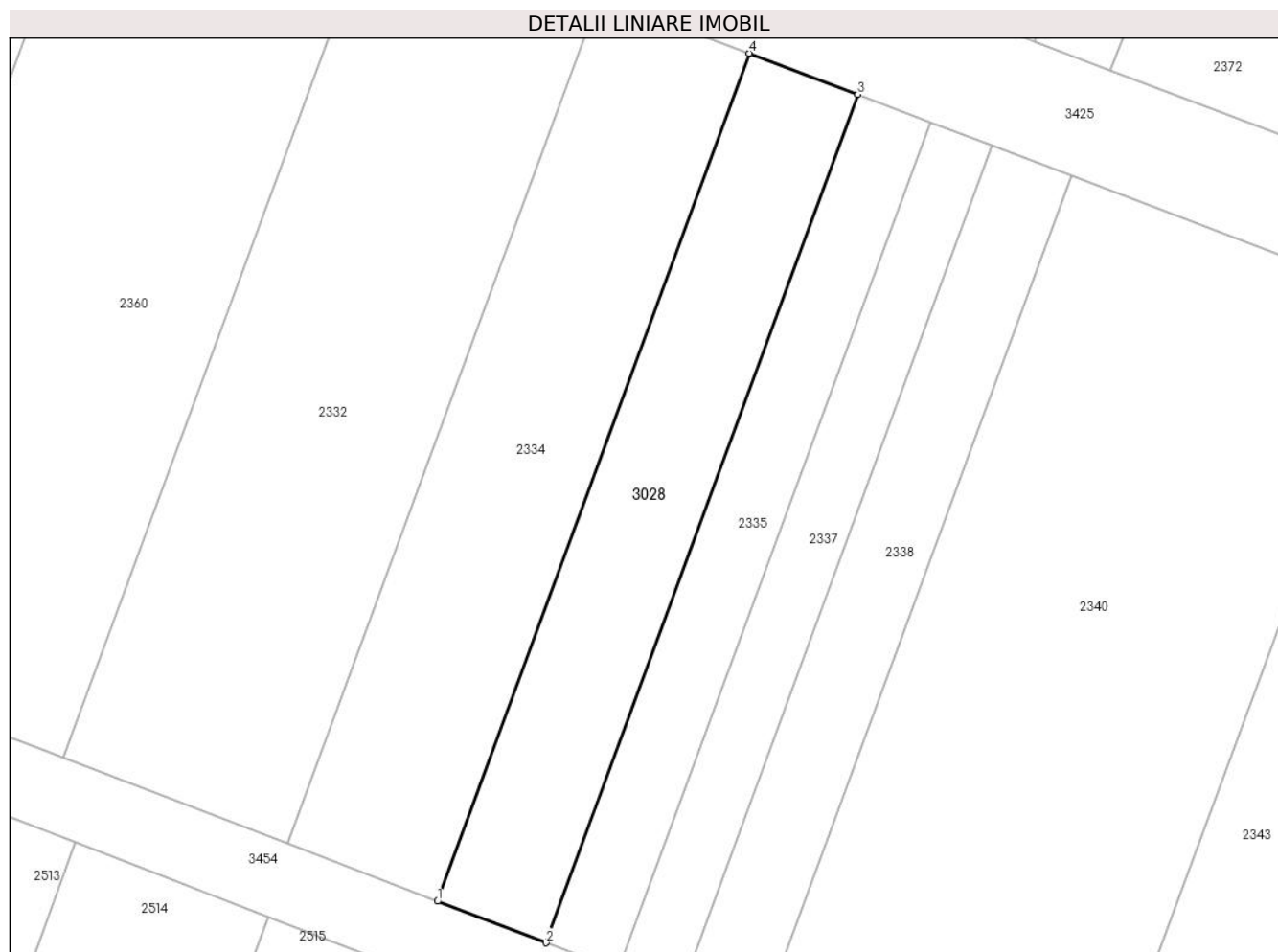
Inscrieri privind dezmembramintele dreptului de proprietate, drepturi reale de garanție și sarcini		Referințe
124685 / 15/12/2020		
Act Notarial nr. 695, din 14/12/2020 emis de Vasilescu Elena;		
C1	Intabulare, drept de IPOTECA, Valoare:1000000 LEI si celelalte obligatii de plata aferente creditului 1) CREDIT AGRICOLE BANK ROMANIA SA , CIF:23910994	A1

Anexa Nr. 1 La Partea I

Teren

Nr cadastral	Suprafața (mp)*	Observații / Referințe
21828	300	

* Suprafața este determinată în planul de proiecție Stereo 70.



Date referitoare la teren

Crt	Categorie folosință	Intravilan	Suprafața (mp)	Tarla	Parcelă	Nr. topo	Observații / Referințe
1	arabil	NU	300	3/1	73/1/1	-	neimprejmuit.

Lungime Segmente

1) Valorile lungimilor segmentelor sunt obținute din proiecție în plan.

Punct început	X / Y	Punct sfârșit	X / Y	Lungime segment (** (m)
1	661.935,5 357.289,017	2	661.941,298 357.286,799	6.208
2	661.941,298 357.286,799	3	661.957,997 357.332,154	48.332
3	661.957,997 357.332,154	4	661.952,193 357.334,357	6.208
4	661.952,193 357.334,357	1	661.935,5 357.289,017	48.316

** Lungimile segmentelor sunt determinate în planul de proiecție Stereo 70 și sunt rotunjite la 1 milimetru.

***** Distanţa dintre puncte este formată din segmente cumulate ce sunt mai mici decât valoarea 1 milimetru.**

**DATE DESPRE IMOBILUL NR. 3029**

Oficiul de Cadastru și Publicitate Imobiliară IALOMITA
Biroul de Cadastru și Publicitate Imobiliară Slobozia

A. Partea I. Descrierea imobilului

TEREN Extravilan

Adresa: Jud. Ialomita

Nr. Crt	Nr cadastral Nr. topografic	Suprafața* (mp)	Observații / Referințe
A1	23309	343	Sector cadastral:1 Teren neimprejmuit;

B. Partea II. Proprietari și acte

Inscrieri privitoare la dreptul de proprietate și alte drepturi reale		Referințe
76739 / 22/08/2022		
Act Notarial nr. 1646, din 17/08/2022 emis de Dutu Neagu Luiza Maria;		
B2	Intabulare, drept de PROPRIETATE, dobandit prin Conventie, cota actuala 1/1 1) MIRACOM SRL , CIF:2069156	A1

C. Partea III. SARCINI .

Inscrieri privind dezmembramintele dreptului de proprietate, drepturi reale de garanție și sarcini	Referințe
NU SUNT	

Anexa Nr. 1 La Partea I

Teren

Nr cadastral	Suprafața (mp)*	Observații / Referințe
23309	343	

* Suprafața este determinată în planul de proiecție Stereo 70.



Date referitoare la teren

Crt	Categorie folosință	Intra vilan	Suprafața (mp)	Tarla	Parcelă	Nr. topo	Observații / Referințe
1	arabil	NU	343	3/1	82/1/1	-	

Lungime Segmente

1) Valorile lungimilor segmentelor sunt obținute din proiecție în plan.

Punct început	X / Y	Punct sfârșit	X / Y	Lungime segment (** (m)
1	662.032,336 357.251,975	2	662.038,929 357.249,453	7.059
2	662.038,929 357.249,453	3	662.055,722 357.295,066	48.606
3	662.055,722 357.295,066	4	662.049,123 357.297,57	7.059
4	662.049,123 357.297,57	1	662.032,336 357.251,975	48.587

** Lungimile segmentelor sunt determinate în planul de proiecție Stereo 70 și sunt rotunjite la 1 milimetru.

***** Distanţa dintre puncte este formată din segmente cumulate ce sunt mai mici decât valoarea 1 milimetru.**

**DATE DESPRE IMOBILUL NR. 3030**

Oficiul de Cadastru și Publicitate Imobiliară IALOMITA
Biroul de Cadastru și Publicitate Imobiliară Slobozia

A. Partea I. Descrierea imobilului

TEREN Extravilan

Adresa: Jud. Ialomita

Nr. Crt	Nr cadastral Nr. topografic	Suprafața* (mp)	Observații / Referințe
A1	20540	4.696	Sector cadastral:1 Teren neimprejmuit;

B. Partea II. Proprietari și acte

Inscrieri privitoare la dreptul de proprietate și alte drepturi reale		Referințe
18512 / 27/04/2012		
Act Notarial nr. 512, din 29/03/2012 emis de MITESCU MARIUS IULIAN (act notarial nr 1278 din 31.07.2023, emis de Nistor Ruxandra;act notarial nr 36 din 16.08.2023, emis de Nistor Ruxandra;act notarial nr 1143 din 10.07.2023, emis de Nistor Ruxandra);		
B2	Intabulare, drept de PROPRIETATEcumparare, dobandit prin Conventie, cota actuala 1/1 1) SC JD AGRO COCORA SRL, CIF:22445255	A1
141560 / 27/09/2023		
Act Notarial nr. 987, din 19/06/2023 emis de Nistor Ruxandra (act notarial nr 1278 din 31.07.2023, emis de Nistor Ruxandra;act notarial nr 36 din 16.08.2023, emis de Nistor Ruxandra;act notarial nr 1143 din 10.07.2023, emis de Nistor Ruxandra);		
B4	se radiaza interdictiile inscrise la B3	A1
B5	deodata cu inscrierea de la C5 se noteaza si interdictiile de a ipoteca si celelalte obligatii de plata aferente creditului,instraina, inchiria, arenda, cesiona, dona, contribui ca aport la capitalul social sau transfera sau dispune sub orice forma dreptul de proprietate, dreptul de folosinta, dreptul de uzufruct, dreptul de superficie, sau alte drepturi asupra bunurilor ipotecate sau asupra oricarei parti din acestea, de a transforma in orice fel (inclusiv a dezmembra, alipi, restructura) si/sau de a construi si/sau demola constructii de pe bunurile ipotecate. 1) RINGJOBING LANDBOBANK A/S, CIF:999999999999	A1

C. Partea III. SARCINI

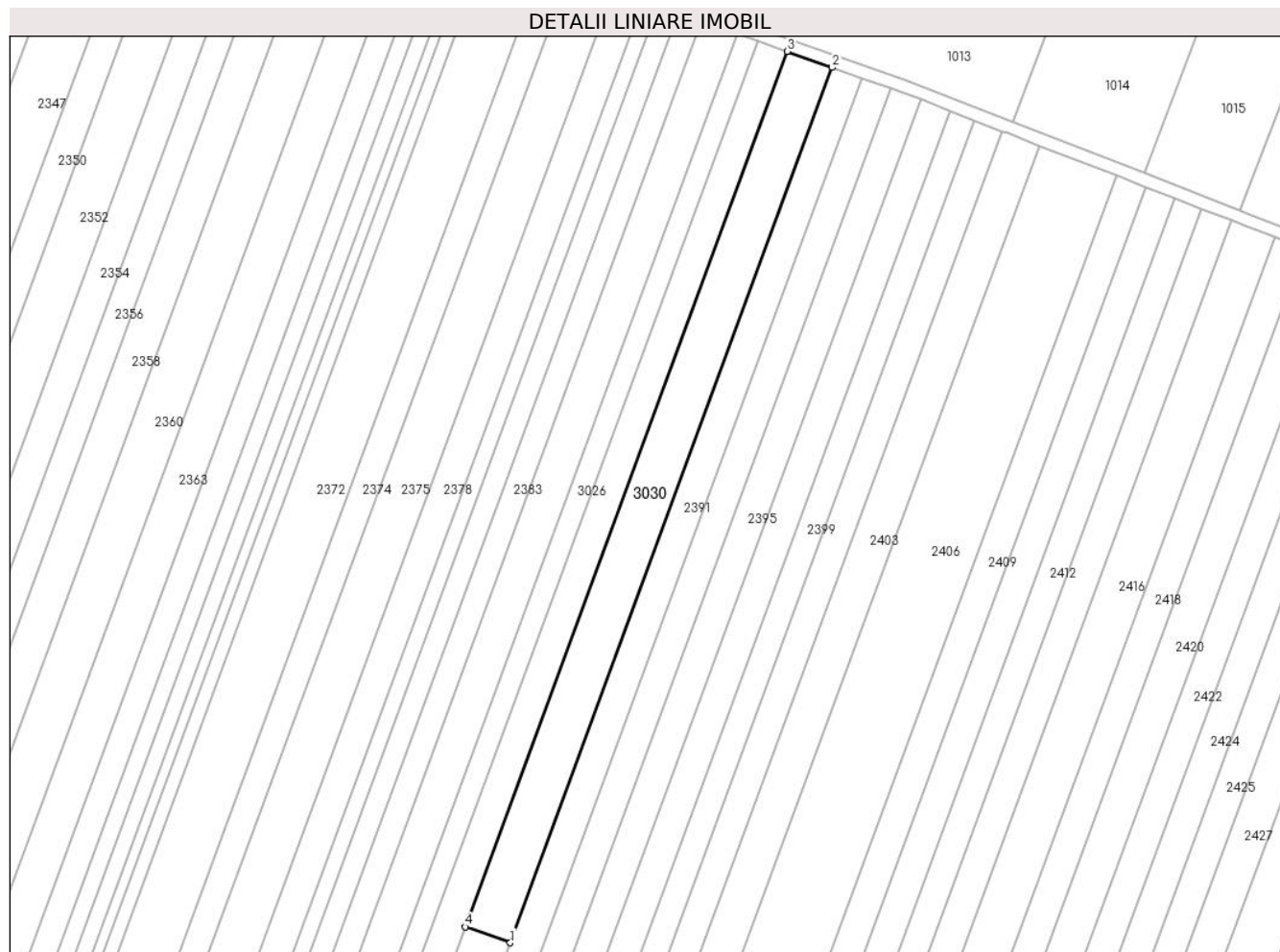
Inscrieri privind dezmembramintele dreptului de proprietate, drepturi reale de garanție și sarcini		Referințe
141560 / 27/09/2023		
Act Notarial nr. 987, din 19/06/2023 emis de Nistor Ruxandra (act notarial nr 1278 din 31.07.2023, emis de Nistor Ruxandra;act notarial nr 36 din 16.08.2023, emis de Nistor Ruxandra;act notarial nr 1143 din 10.07.2023, emis de Nistor Ruxandra);		
C4	se radiaza dreptul de ipoteca inscris la C3	A1
C5	Intabulare, drept de IPOTECA, Valoare:40500000 EURsi celelalte obligatii de plata aferente creditului, 1) RINGJOBING LANDBOBANK A/S, CIF:999999999999	A1

Anexa Nr. 1 La Partea I

Teren

Nr cadastral	Suprafața (mp)*	Observații / Referințe
20540	4.696	

* Suprafața este determinată în planul de proiecție Stereo 70.



Date referitoare la teren

Crt	Categorie folosință	Intravilan	Suprafața (mp)	Tarla	Parcelă	Nr. topo	Observații / Referințe
1	arabil	NU	4.696	3/1	84	-	LOT NR. 2

Lungime Segmente

1) Valorile lungimilor segmentelor sunt obținute din proiecție în plan.

Punct început	X / Y	Punct sfârșit	X / Y	Lungime segment (** (m)
1	662.301,092 357.886,007	2	662.405,436 358.169,416	302.007
2	662.405,436 358.169,416	3	662.390,773 358.174,594	15.551
3	662.390,773 358.174,594	4	662.286,429 357.891,185	302.007
4	662.286,429 357.891,185	1	662.301,092 357.886,007	15.551

** Lungimile segmentelor sunt determinate în planul de proiecție Stereo 70 și sunt rotunjite la 1 milimetru.

***** Distanţa dintre puncte este formată din segmente cumulate ce sunt mai mici decât valoarea 1 milimetru.**

**DATE DESPRE IMOBILUL NR. 3031**

Oficiul de Cadastru și Publicitate Imobiliară IALOMITA
Biroul de Cadastru și Publicitate Imobiliară Slobozia

A. Partea I. Descrierea imobilului

TEREN Extravilan

Adresa: Jud. Ialomita

Nr. Crt	Nr cadastral Nr. topografic	Suprafața* (mp)	Observații / Referințe
A1	20926	5.000	Sector cadastral:1 Teren neimprejmuit;

B. Partea II. Proprietari și acte

Inscrieri privitoare la dreptul de proprietate și alte drepturi reale		Referințe
8822 / 14/02/2014		
Act Notarial nr. 67, din 13/02/2014 emis de VASILESCU ELENA;		
B1	Se infiinteaza cartea funciara 20926 a imobilului cu numarul cadastral 20926/Cazanesti, rezultat din dezmembrarea imobilului cu numarul cadastral 20873 inscris in cartea funciara 20873;	A1
Act Administrativ nr. 037672/12837, din 23/03/1994 emis de COMISIA JUDETEANA (act administrativ nr. 4786/21-10-2013 emis de PRIMARIA CAZANESTI.);		
B3	se transcrie din registrul de Transcriptiuni si Inscriptiuni de sub nr. 32780/27.05.2013, notarea promisiunii promitentilor vanzatori DELIU VICTORIA, DELIU ION, de a vinde suprafata de 5000 mp din suprafata totala de 15000 mp, promitentei cumparatoare SC MIRACOM SRL, termenul de incheiere a contractului fiind de 24.05.2014.	A1
8826 / 14/02/2014		
Act Notarial nr. 68, din 13/02/2014 emis de VASILESCU ELENA;		
B5	Intabulare, drept de PROPRIETATEcumparare, dobandit prin Conventie, cota actuala 1/1 1) SC MIRACOM SRL, CIF:2069156	A1

C. Partea III. SARCINI .

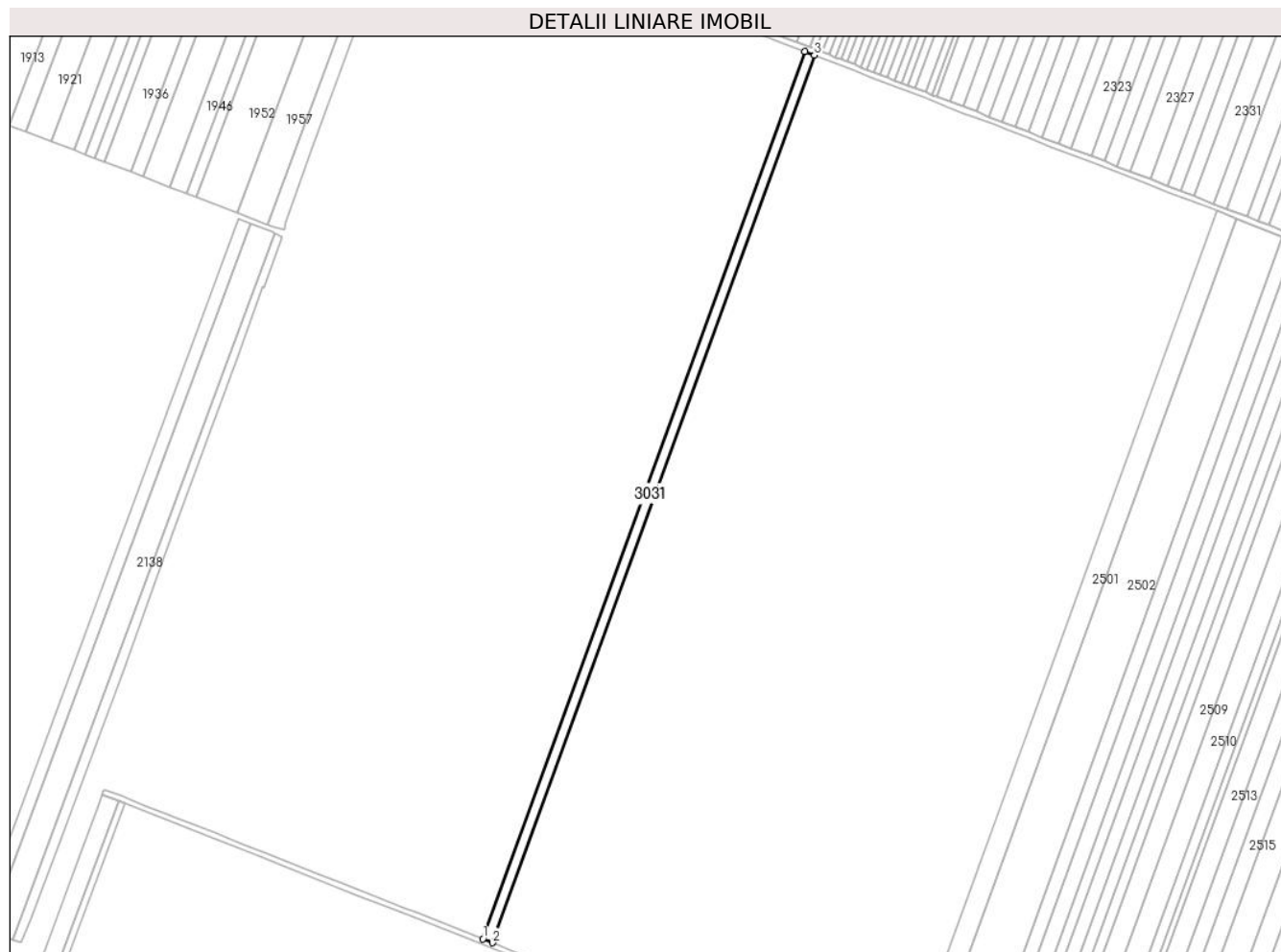
Inscrieri privind dezmembramintele dreptului de proprietate, drepturi reale de garanție și sarcini	Referințe
NU SUNT	

Anexa Nr. 1 La Partea I

Teren

Nr cadastral	Suprafața (mp)*	Observații / Referințe
20926	5.000	

* Suprafața este determinată în planul de proiecție Stereo 70.



Date referitoare la teren

Crt	Categorie folosință	Intra vilan	Suprafața (mp)	Tarla	Parcelă	Nr. topo	Observații / Referințe
1	arabil	NU	5.000	8/1	18	-	LOT NR. 2

Lungime Segmente

1) Valorile lungimilor segmentelor sunt obținute din proiecție în plan.

Punct început	X / Y	Punct sfârșit	X / Y	Lungime segment (** (m)
1	661.239,109 356.828,49	2	661.245,984 356.825,773	7.392
2	661.245,984 356.825,773	3	661.476,951 357.461,826	676.69
3	661.476,951 357.461,826	4	661.470,057 357.464,491	7.391
4	661.470,057 357.464,491	1	661.239,109 356.828,49	676.635

** Lungimile segmentelor sunt determinate în planul de proiecție Stereo 70 și sunt rotunjite la 1 milimetru.

***** Distanţa dintre puncte este formată din segmente cumulate ce sunt mai mici decât valoarea 1 milimetru.**

**DATE DESPRE IMOBILUL NR. 3032**

Oficiul de Cadastru și Publicitate Imobiliară IALOMITA
Biroul de Cadastru și Publicitate Imobiliară Slobozia

A. Partea I. Descrierea imobilului

TEREN Extravilan

Adresa: Jud. Ialomita

Nr. Crt	Nr cadastral Nr. topografic	Suprafața* (mp)	Observații / Referințe
A1		12.200	Sector cadastral:1 Teren neimprejmuit;

B. Partea II. Proprietari și acte

Inscrieri privitoare la dreptul de proprietate și alte drepturi reale		Referințe
/		
Act Administrativ nr. 038481, din 26/02/2001 emis de CJPSDPAT IALOMITA (titlu de proprietate);		
B1	Intabulare, drept de PROPRIETATE, dobandit prin Lege, cota actuala 1/1 1) MARCU N STEFAN 2) MARCU N DAN 3) MARCU N PETRE 4) MARCU N MARIN 5) MARCU C VALERIU 6) MARCU C GHEORGHE 7) ILIE C IOANA 8) TUDORACHE C MARIA 9) NELEPA C GEORGETA 10) PETRE C ALEXANDRINA	A1

C. Partea III. SARCINI .

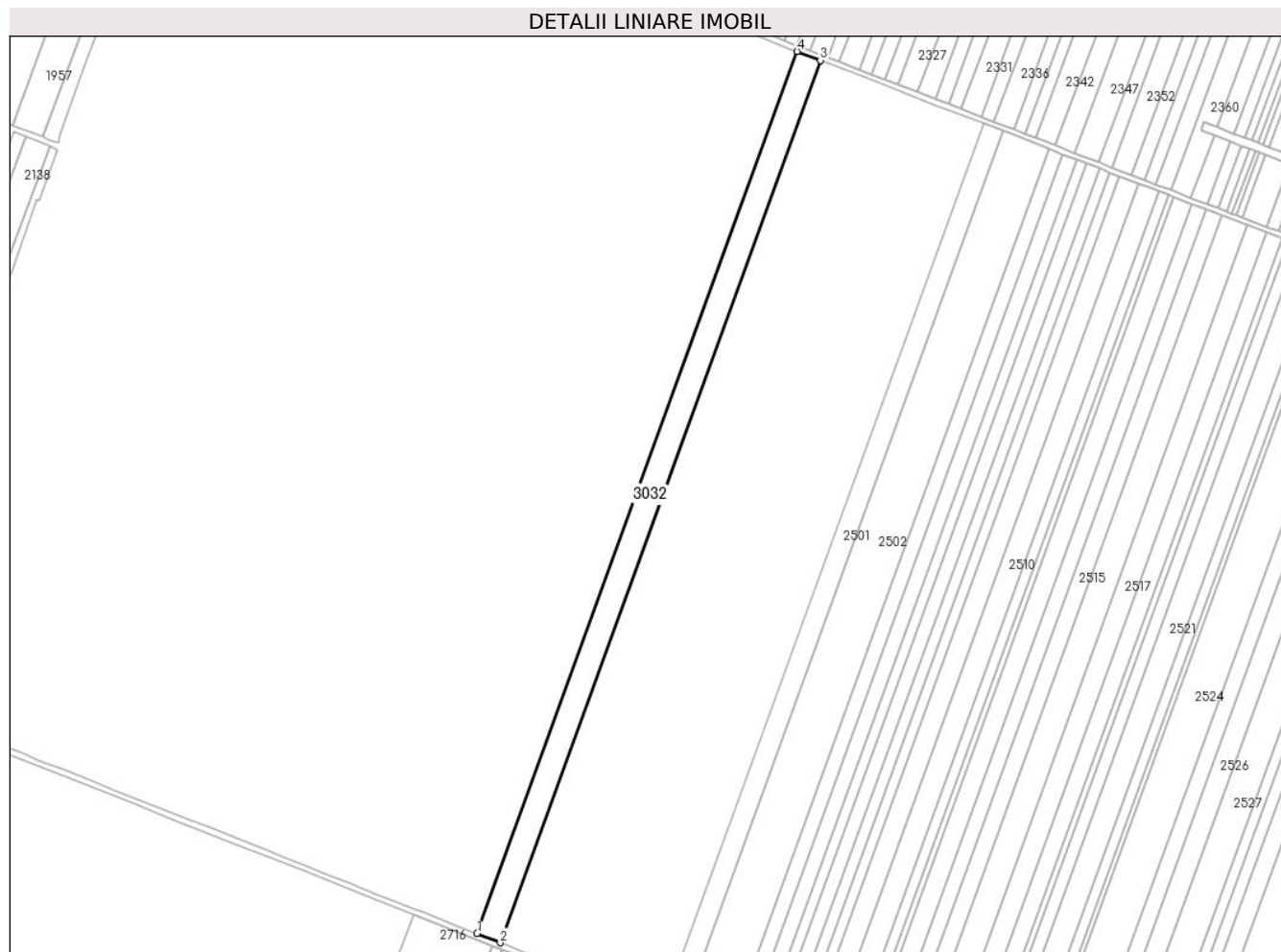
Inscrieri privind dezmembramintele dreptului de proprietate, drepturi reale de garanție și sarcini	Referințe
NU SUNT	

Anexa Nr. 1 La Partea I

Teren

Nr cadastral	Suprafața (mp)*	Observații / Referințe
	12.200	

* Suprafața este determinată în planul de proiecție Stereo 70.



Date referitoare la teren

Crt	Categorie folosință	Intravilan	Suprafața (mp)	Tarla	Parcelă	Nr. topo	Observații / Referințe
1	arabil	NU	12.200	8/1	29	-	

Lungime Segmente

1) Valorile lungimilor segmentelor sunt obținute din proiecție în plan.

Punct început	X / Y	Punct sfârșit	X / Y	Lungime segment (** (m)
1	661.399,168 356.765,222	2	661.415,909 356.758,605	18.001
2	661.415,909 356.758,605	3	661.647,343 357.395,943	678.057
3	661.647,343 357.395,943	4	661.630,556 357.402,434	17.998
4	661.630,556 357.402,434	1	661.399,168 356.765,222	677.923

** Lungimile segmentelor sunt determinate în planul de proiecție Stereo 70 și sunt rotunjite la 1 milimetru.

***** Distanţa dintre puncte este formată din segmente cumulate ce sunt mai mici decât valoarea 1 milimetru.**

**DATE DESPRE IMOBILUL NR. 3033**

Oficiul de Cadastru și Publicitate Imobiliară IALOMITA
Biroul de Cadastru și Publicitate Imobiliară Slobozia

A. Partea I. Descrierea imobilului

TEREN Extravilan

Adresa: Jud. Ialomita

Nr. Crt	Nr cadastral Nr. topografic	Suprafața* (mp)	Observații / Referințe
A1	21322	1.000	Sector cadastral:1 Teren neimprejmuit;

B. Partea II. Proprietari și acte

Inscrieri privitoare la dreptul de proprietate și alte drepturi reale	Referințe
22829 / 05/04/2016	
Act Notarial nr. 293, din 04/04/2016 emis de Vasilescu Elena;	
B4	A1
Intabulare, drept de PROPRIETATE, dobandit prin Conventie, cota actuala 4/4 1) SC MIRACOM SRL, CIF:2069156	

C. Partea III. SARCINI .

Inscrieri privind dezmembramintele dreptului de proprietate, drepturi reale de garanție și sarcini	Referințe
NU SUNT	

Anexa Nr. 1 La Partea I

Teren

Nr cadastral	Suprafața (mp)*	Observații / Referințe
21322	1.000	

* Suprafața este determinată în planul de proiecție Stereo 70.



Date referitoare la teren

Crt	Categorie folosință	Intravilan	Suprafața (mp)	Tarla	Parcelă	Nr. topo	Observații / Referințe
1	arabil	NU	1.000	8/3	16/2	-	

Lungime Segmente

1) Valorile lungimilor segmentelor sunt obținute din proiecție în plan.

Punct început	X / Y	Punct sfârșit	X / Y	Lungime segment (** (m)
1	661.473,658 356.731,628	2	661.471,748 356.732,373	2.051
2	661.471,748 356.732,373	3	661.302,458 356.275,159	487.549
3	661.302,458 356.275,159	4	661.304,374 356.274,428	2.051
4	661.304,374 356.274,428	1	661.473,658 356.731,628	487.533

** Lungimile segmentelor sunt determinate în planul de proiecție Stereo 70 și sunt rotunjite la 1 milimetru.

***** Distanţa dintre puncte este formată din segmente cumulate ce sunt mai mici decât valoarea 1 milimetru.**

**DATE DESPRE IMOBILUL NR. 3034**

Oficiul de Cadastru și Publicitate Imobiliară IALOMITA
Biroul de Cadastru și Publicitate Imobiliară Slobozia

A. Partea I. Descrierea imobilului

TEREN Extravilan

Adresa: Jud. Ialomita

Nr. Crt	Nr cadastral Nr. topografic	Suprafața* (mp)	Observații / Referințe
A1		875	Sector cadastral:1 Teren neimprejmuit; Parcela face parte dintr o tarla diminuata

B. Partea II. Proprietari și acte

Inscrieri privitoare la dreptul de proprietate și alte drepturi reale		Referințe
/		
Act Administrativ nr. 038366, din 26/02/1998 emis de CJPSDPAT IALOMITA (titlu de proprietate);		
B1	Intabulare, drept de PROPRIETATE, dobandit prin Lege, cota actuala 1/1 1) RADU M CONSTANTA	A1

C. Partea III. SARCINI .

Inscrieri privind dezmembramintele dreptului de proprietate, drepturi reale de garanție și sarcini	Referințe
NU SUNT	

Anexa Nr. 1 La Partea I

Teren

Nr cadastral	Suprafața (mp)*	Observații / Referințe
	875	Parcela face parte dintr o tarla diminuată

* Suprafața este determinată în planul de proiecție Stereo 70.



Date referitoare la teren

Crt	Categorie folosință	Intravilan	Suprafața (mp)	Tarla	Parcelă	Nr. topo	Observații / Referințe
1	arabil	NU	875	8/3	18	-	

Lungime Segmente

1) Valorile lungimilor segmentelor sunt obținute din proiecție în plan.

Punct început	X / Y	Punct sfârșit	X / Y	Lungime segment (** (m)
1	661.538,672 356.706,254	2	661.536,998 356.706,907	1.797
2	661.536,998 356.706,907	3	661.367,901 356.250,214	486.993
3	661.367,901 356.250,214	4	661.369,58 356.249,574	1.797
4	661.369,58 356.249,574	1	661.538,672 356.706,254	486.978

** Lungimile segmentelor sunt determinate în planul de proiecție Stereo 70 și sunt rotunjite la 1 milimetru.

***** Distanţa dintre puncte este formată din segmente cumulate ce sunt mai mici decât valoarea 1 milimetru.**

**DATE DESPRE IMOBILUL NR. 3035**

Oficiul de Cadastru și Publicitate Imobiliară IALOMITA
Biroul de Cadastru și Publicitate Imobiliară Slobozia

A. Partea I. Descrierea imobilului

TEREN Extravilan

Adresa: Jud. Ialomita

Nr. Crt	Nr cadastral Nr. topografic	Suprafața* (mp)	Observații / Referințe
A1		500	Sector cadastral:1 Teren neimprejmuit;

B. Partea II. Proprietari și acte

Inscrieri privitoare la dreptul de proprietate și alte drepturi reale	Referințe
/	
Act Administrativ nr. 038456, din 18/10/1999 emis de CJPSDPAT IALOMITA (titlu de proprietate);	
B1	A1
Intabulare, drept de PROPRIETATE, dobandit prin Lege, cota actuala 1/1	
1) PARASCHIV ST MARIA 2) PARASCHIV A NICOLAE 3) PARASCHIV A MARIN 4) PARASCHIV A CONSTANTIN 5) PARASCHIV RADU 6) BANICA A CONSTANTA 7) POPESCU A MARIA	

C. Partea III. SARCINI .

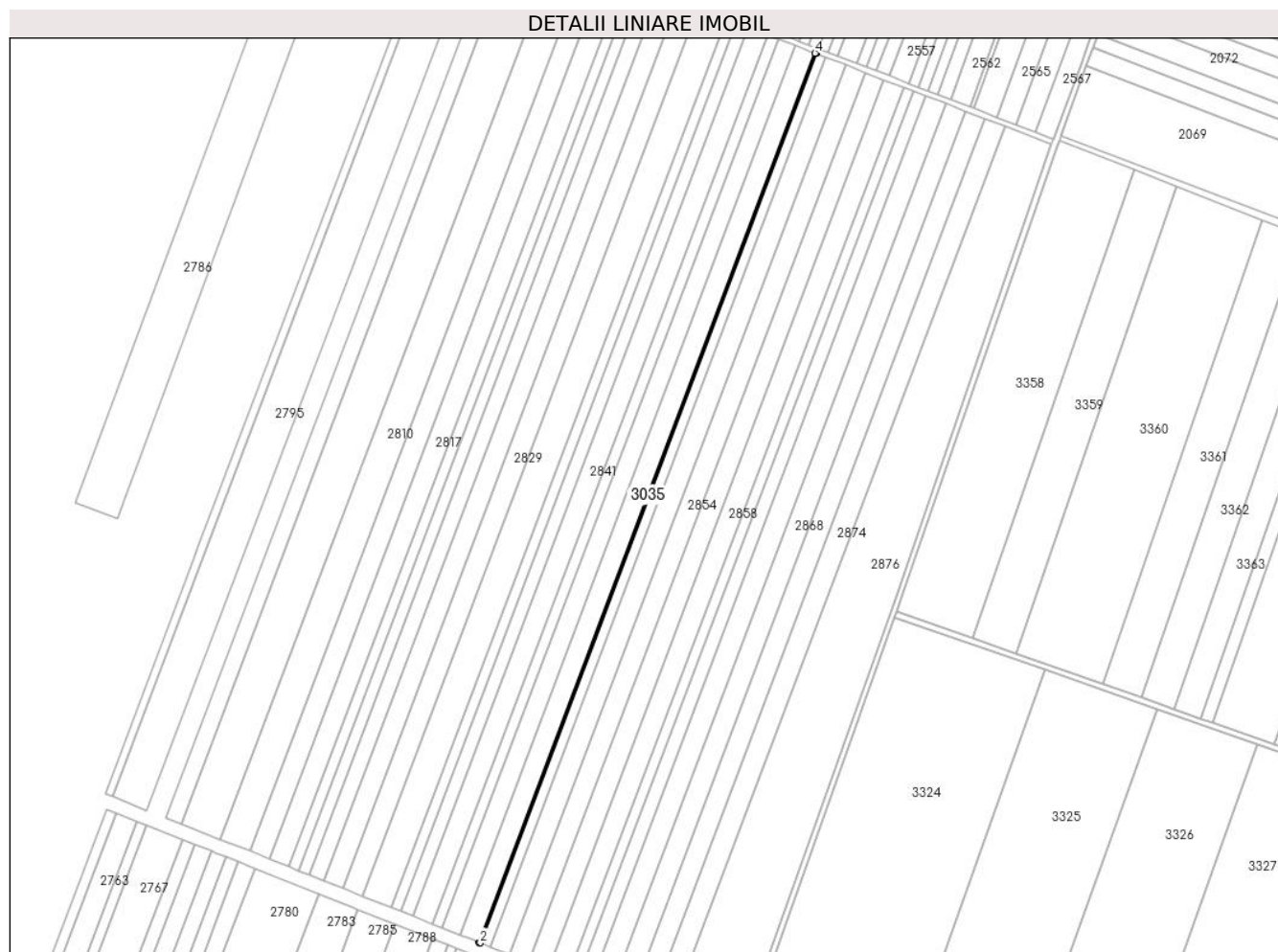
Inscrieri privind dezmembramintele dreptului de proprietate, drepturi reale de garanție și sarcini	Referințe
NU SUNT	

Anexa Nr. 1 La Partea I

Teren

Nr cadastral	Suprafața (mp)*	Observații / Referințe
	500	

* Suprafața este determinată în planul de proiecție Stereo 70.



Date referitoare la teren

Crt	Categorie folosință	Intravilan	Suprafața (mp)	Tarla	Parcelă	Nr. topo	Observații / Referințe
1	arabil	NU	500	8/7	18	-	

Lungime Segmente

1) Valorile lungimilor segmentelor sunt obținute din proiecție în plan.

Punct început	X / Y	Punct sfârșit	X / Y	Lungime segment (** (m)
1	661.931,601 355.833,765	2	661.932,294 355.833,49	0.745
2	661.932,294 355.833,49	3	662.169,527 356.461,249	671.09
3	662.169,527 356.461,249	4	662.168,832 356.461,517	0.745
4	662.168,832 356.461,517	1	661.931,601 355.833,765	671.082

** Lungimile segmentelor sunt determinate în planul de proiecție Stereo 70 și sunt rotunjite la 1 milimetru.

***** Distanţa dintre puncte este formată din segmente cumulate ce sunt mai mici decât valoarea 1 milimetru.**

**DATE DESPRE IMOBILUL NR. 3036**

Oficiul de Cadastru și Publicitate Imobiliară IALOMITA
Biroul de Cadastru și Publicitate Imobiliară Slobozia

A. Partea I. Descrierea imobilului

TEREN Extravilan

Adresa: Jud. Ialomita

Nr. Crt	Nr cadastral Nr. topografic	Suprafața* (mp)	Observații / Referințe
A1	21432	10.000	Sector cadastral:1 Teren neimprejmuit;

B. Partea II. Proprietari și acte

Inscrieri privitoare la dreptul de proprietate și alte drepturi reale		Referințe
16333 / 10/03/2017		
Act Notarial nr. 355, din 09/03/2017 emis de Stuparu Costin Marian;		
B1	Se infiinteaza cartea funciara 21432 a imobilului cu numarul cadastral 21432/Cazanesti, rezultat din dezmembrarea imobilului cu numarul cadastral 21366 inscris in cartea funciara 21366;	A1
B7	Se radiaza propunerea de dezmembrare inscrisa la B6,	A1
37389 / 19/04/2019		
Act Notarial nr. 266, din 19/04/2019 emis de Vasilescu Elena;		
B10	Intabulare, drept de PROPRIETATEcumparare, dobandit prin Conventie, cota actuala 1/1 1) MATEI ANDRA-GEORGIANA , casatorita cu 2) MATEI MIHAI CRISTIAN	A1
B11	se radiaza promisiunea de vanzare inscrisa la B9 cu incheierea nr. 20683 din 06.03.2019.	A1

C. Partea III. SARCINI .

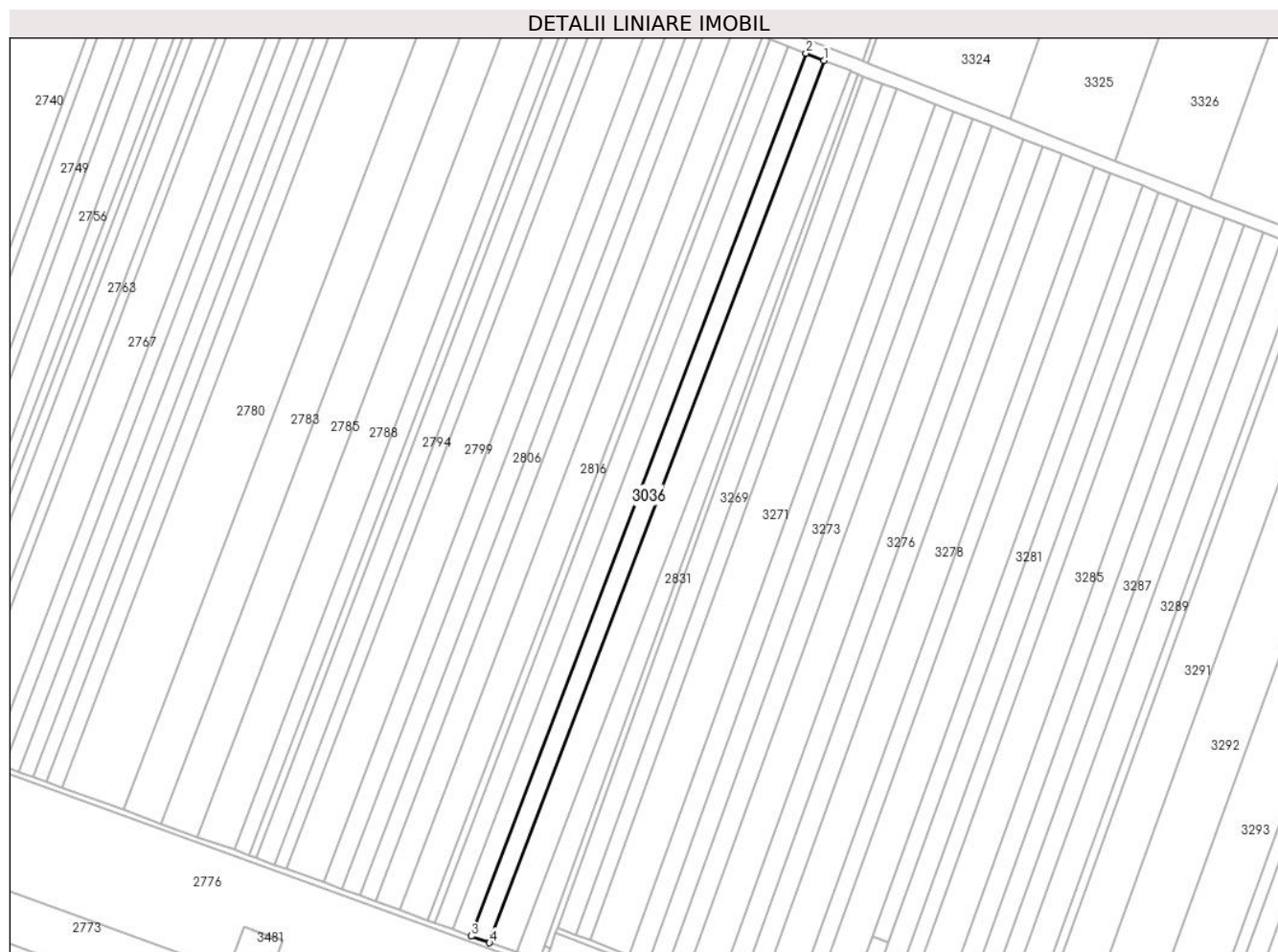
Inscrieri privind dezmembramintele dreptului de proprietate, drepturi reale de garanție și sarcini	Referințe
NU SUNT	

Anexa Nr. 1 La Partea I

Teren

Nr cadastral	Suprafața (mp)*	Observații / Referințe
21432	10.000	

* Suprafața este determinată în planul de proiecție Stereo 70.



Date referitoare la teren

Crt	Categorie folosință	Intravilan	Suprafața (mp)	Tarla	Parcelă	Nr. topo	Observații / Referințe
1	arabil	NU	10.000	51/4	26	-	LOT 2

Lungime Segmente

1) Valorile lungimilor segmentelor sunt obținute din proiecție în plan.

Punct început	X / Y	Punct sfârșit	X / Y	Lungime segment (** (m)
1	662.084,97 355.761,974	2	662.071,606 355.767,292	14.383
2	662.071,606 355.767,292	3	661.824,852 355.116,948	695.582
3	661.824,852 355.116,948	4	661.838,372 355.112,042	14.383
4	661.838,372 355.112,042	1	662.084,97 355.761,974	695.141

** Lungimile segmentelor sunt determinate în planul de proiecție Stereo 70 și sunt rotunjite la 1 milimetru.

***** Distanţa dintre puncte este formată din segmente cumulate ce sunt mai mici decât valoarea 1 milimetru.**

**DATE DESPRE IMOBILUL NR. 3037**

Oficiul de Cadastru și Publicitate Imobiliară IALOMITA
Biroul de Cadastru și Publicitate Imobiliară Slobozia

A. Partea I. Descrierea imobilului

TEREN Extravilan

Adresa: Jud. Ialomita

Nr. Crt	Nr cadastral Nr. topografic	Suprafața* (mp)	Observații / Referințe
A1	23191	10.000	Sector cadastral:1 Teren neimprejmuit;

B. Partea II. Proprietari și acte

Inscrieri privitoare la dreptul de proprietate și alte drepturi reale		Referințe
13224 / 14/02/2022		
Act Notarial nr. 201, din 07/02/2022 emis de Dutu Neagu Luiza Maria (act notarial nr 202 din 07.02.2022, emis de Dutu Neagu Luiza Maria);		
B1	Se infiinteaza cartea funciara 23191 a imobilului cu numarul cadastral 23191 / UAT Cazanesti, rezultat din dezmembrarea imobilului cu numarul cadastral 22531 inscris in cartea funciara 22531;	A1
B5	se radiaza notarea de sub B4.	A1
B6	Intabulare, drept de PROPRIETATE, dobandit prin Conventie, cota actuala 1/1 1) MIRACOM SRL , CIF:2069156	A1
B7	se radiaza notarea de sub B3.	A1

C. Partea III. SARCINI .

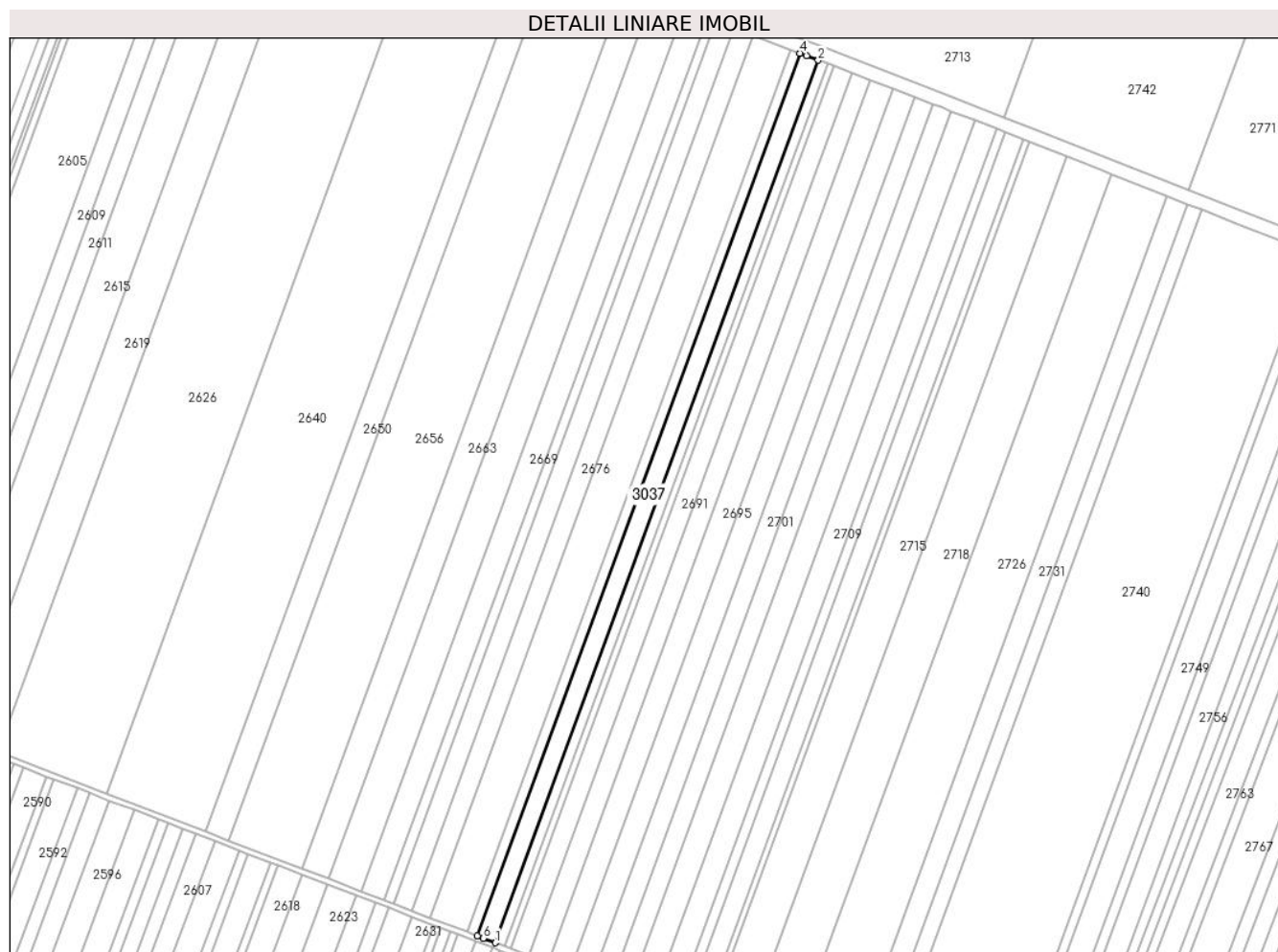
Inscrieri privind dezmembramintele dreptului de proprietate, drepturi reale de garanție și sarcini	Referințe
NU SUNT	

Anexa Nr. 1 La Partea I

Teren

Nr cadastral	Suprafața (mp)*	Observații / Referințe
23191	10.000	

* Suprafața este determinată în planul de proiecție Stereo 70.



Date referitoare la teren

Crt	Categorie folosință	Intravilan	Suprafața (mp)	Tarla	Parcelă	Nr. topo	Observații / Referințe
1	arabil	NU	10.000	51/2	20	-	

Lungime Segmente

1) Valorile lungimilor segmentelor sunt obținute din proiecție în plan.

Punct început	X / Y	Punct sfârșit	X / Y	Lungime segment (** (m)
1	660.999,34 355.442,499	2	661.238,762 356.095,873	695.86
2	661.238,762 356.095,873	3	661.230,053 356.099,182	9.316
3	661.230,053 356.099,182	4	661.225,322 356.100,965	5.056
4	661.225,322 356.100,965	5	660.985,92 355.447,644	695.803
5	660.985,92 355.447,644	6	660.990,612 355.445,845	5.025

Punct început	X / Y	Punct sfârşit	X / Y	Lungime segment (** (m)
6	660.990,612 355.445,845	1	660.999,34 355.442,499	9.347

** Lungimile segmentelor sunt determinate în planul de proiecţie Stereo 70 şi sunt rotunjite la 1 milimetru.

*** Distanţa dintre puncte este formată din segmente cumulate ce sunt mai mici decât valoarea 1 milimetru.

**DATE DESPRE IMOBILUL NR. 3038**

Oficiul de Cadastru și Publicitate Imobiliară IALOMITA
Biroul de Cadastru și Publicitate Imobiliară Slobozia

A. Partea I. Descrierea imobilului

TEREN Extravilan

Adresa: Jud. Ialomita

Nr. Crt	Nr cadastral Nr. topografic	Suprafața* (mp)	Observații / Referințe
A1	21520	10.000	Sector cadastral:1 Teren neimprejmuit;

B. Partea II. Proprietari și acte

Inscrieri privitoare la dreptul de proprietate și alte drepturi reale		Referințe
18322 / 16/03/2017		
Act Notarial nr. 279, din 15/03/2017 emis de Vasilescu Elena;		
B1	Se infiinteaza cartea funciara 21520 a imobilului cu numarul cadastral 21520/Cazanesti, rezultat din dezmembrarea imobilului cu numarul cadastral 21509 inscris in cartea funciara 21509;	A1
Act Administrativ nr. 038375/12844, din 27/05/1998 emis de COMISIA JUDETEANA (act notarial nr 1032 din 06.09.2013, emis de BN IUDICIS;act notarial nr 71 din 26.08.2013, emis de BIN IUDICIS);		
B2	Intabulare, drept de PROPRIETATEPARTAJ, dobandit prin Conventie, cota actuala 1/1 1) MIHALTEANU ION <i>OBSERVATII: pozitie transcrisa din CF 21509/Cazanesti, inscrisa prin incheierea nr. 87476 din 09/12/2016;</i>	A1
Act Notarial nr. 279, din 15/03/2017 emis de Vasilescu Elena;		
B5	se radiaza propunerea de dezmembrare notata in baza incheierii nr 11703/22.02.2017 de sub B4	A1
B6	se radiaza promisiunea de vanzare-cumparare notata in baza incheierii nr 87476/09.12.2016 de sub B3	A1

C. Partea III. SARCINI .

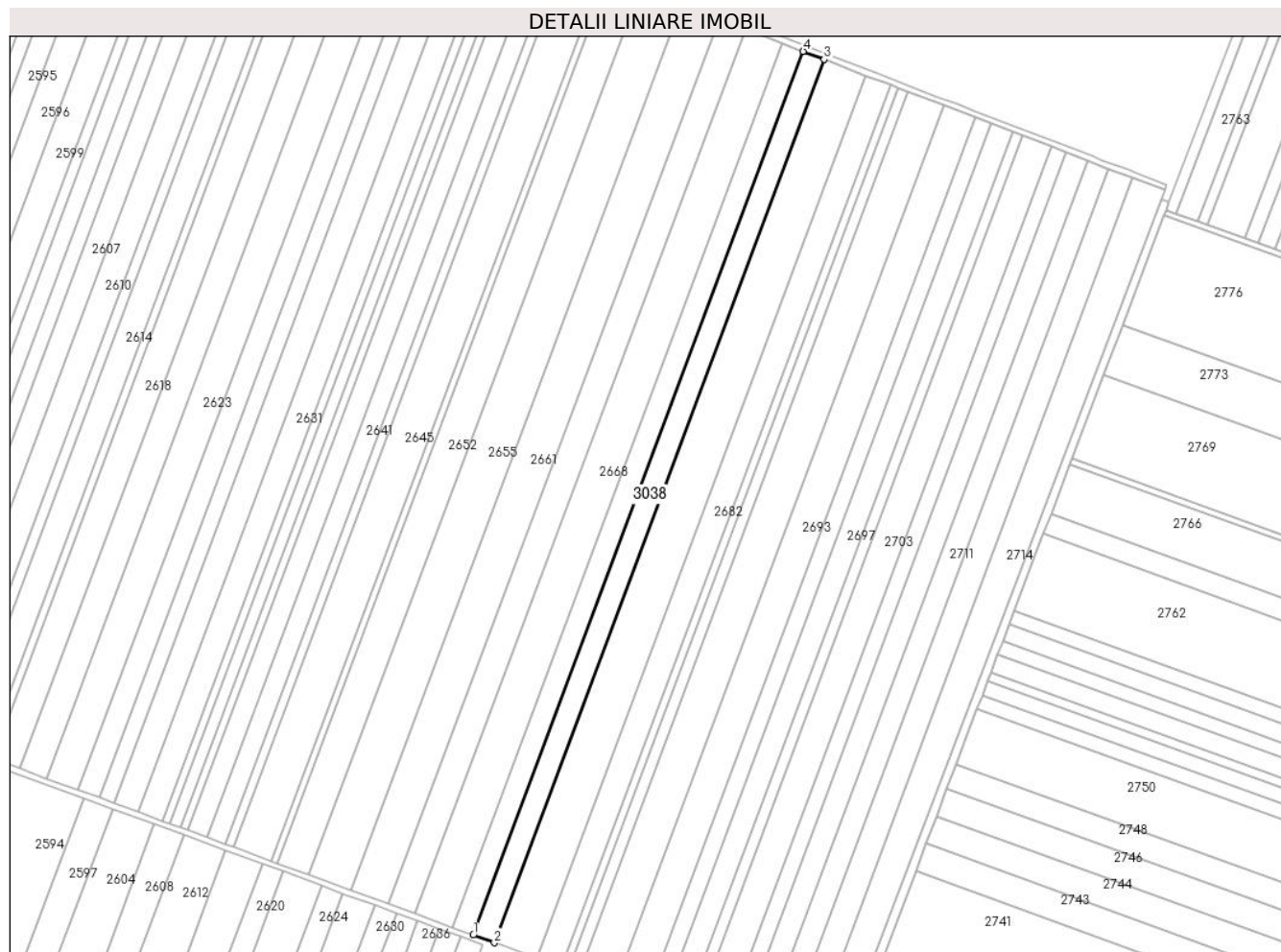
Inscrieri privind dezmembramintele dreptului de proprietate, drepturi reale de garanție și sarcini	Referințe
NU SUNT	

Anexa Nr. 1 La Partea I

Teren

Nr cadastral	Suprafața (mp)*	Observații / Referințe
21520	10.000	

* Suprafața este determinată în planul de proiecție Stereo 70.



Date referitoare la teren

Crt	Categorie folosință	Intravilan	Suprafața (mp)	Tarla	Parcelă	Nr. topo	Observații / Referințe
1	arabil	NU	10.000	51/8	45	-	LOT NR. 2

Lungime Segmente

1) Valorile lungimilor segmentelor sunt obținute din proiecție în plan.

Punct început	X / Y	Punct sfârșit	X / Y	Lungime segment (** (m)
1	660.939,873 354.766,531	2	660.954,354 354.761,221	15.424
2	660.954,354 354.761,221	3	661.181,37 355.368,429	648.257
3	661.181,37 355.368,429	4	661.166,968 355.373,95	15.424
4	661.166,968 355.373,95	1	660.939,873 354.766,531	648.483

** Lungimile segmentelor sunt determinate în planul de proiecție Stereo 70 și sunt rotunjite la 1 milimetru.

***** Distanţa dintre puncte este formată din segmente cumulate ce sunt mai mici decât valoarea 1 milimetru.**

**DATE DESPRE IMOBILUL NR. 3039**

Oficiul de Cadastru și Publicitate Imobiliară IALOMITA
Biroul de Cadastru și Publicitate Imobiliară Slobozia

A. Partea I. Descrierea imobilului

TEREN Extravilan

Adresa: Jud. Ialomita

Nr. Crt	Nr cadastral Nr. topografic	Suprafața* (mp)	Observații / Referințe
A1	20733	11.400	Sector cadastral:1 Teren neimprejmuit;

B. Partea II. Proprietari și acte

Inscrieri privitoare la dreptul de proprietate și alte drepturi reale		Referințe
5986 / 31/01/2013		
Act Notarial nr. 63, din 29/01/2013 emis de VASILESCU ELENA;		
B1	Se infiinteaza cartea funciara 20733 a imobilului cu numarul cadastral 20733/Cazanesti, rezultat din dezmembrarea imobilului cu numarul cadastral 20611 inscris in cartea funciara 20611;	A1
17754 / 22/03/2013		
Act Notarial nr. 276, din 21/03/2013 emis de VASILESCU ELENA;		
B4	Intabulare, drept de PROPRIETATE, dobandit prin Conventie, cota actuala 1/1 1) SC AGRO DAN INTER SRL, CIF:18473303	A1

C. Partea III. SARCINI .

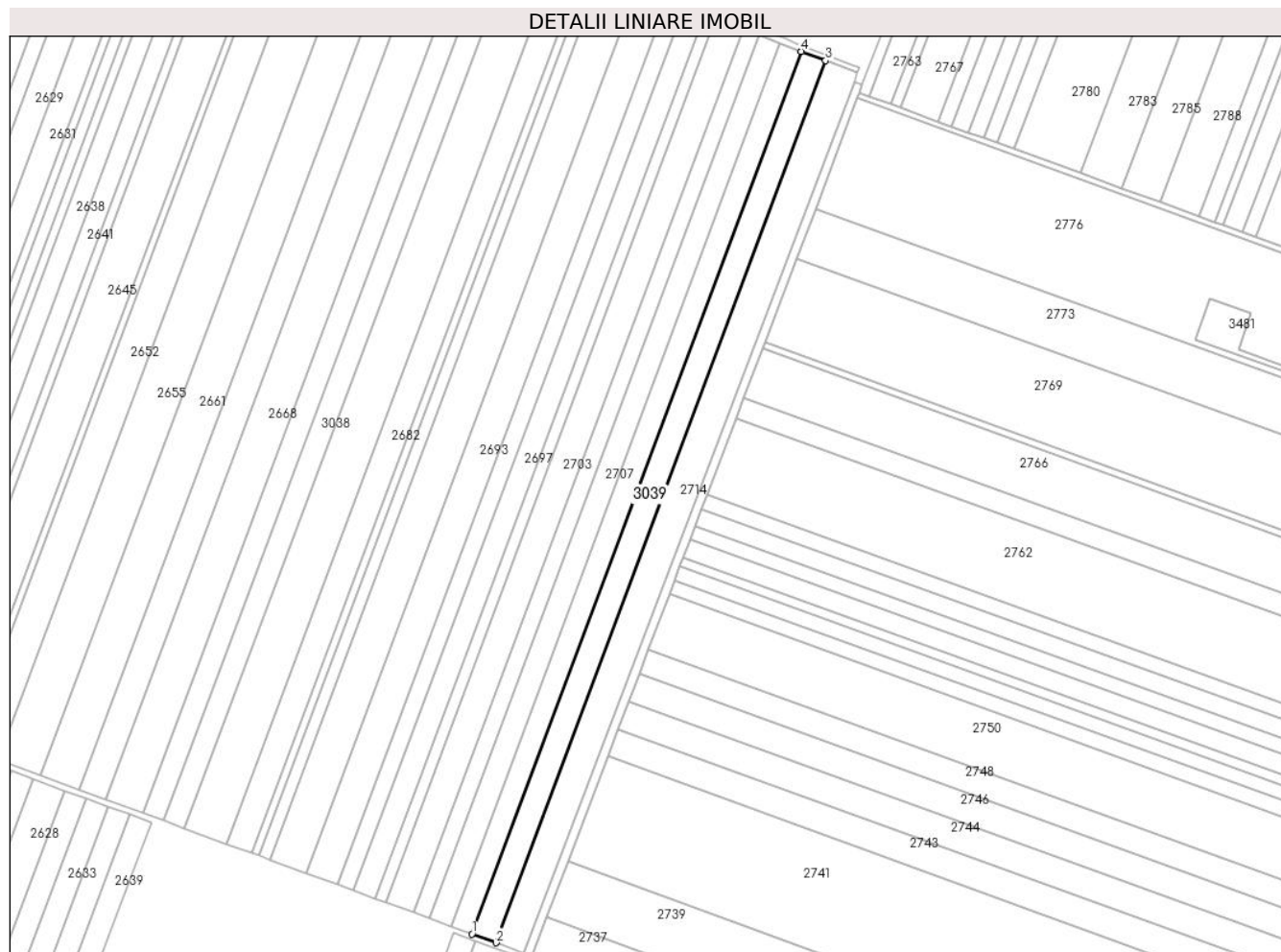
Inscrieri privind dezmembramintele dreptului de proprietate, drepturi reale de garanție și sarcini	Referințe
NU SUNT	

Anexa Nr. 1 La Partea I

Teren

Nr cadastral	Suprafața (mp)*	Observații / Referințe
20733	11.400	

* Suprafața este determinată în planul de proiecție Stereo 70.



Date referitoare la teren

Crt	Categorie folosință	Intravilan	Suprafața (mp)	Tarla	Parcelă	Nr. topo	Observații / Referințe
1	arabil	NU	11.400	51/8	57	-	LOT 2

Lungime Segmente

1) Valorile lungimilor segmentelor sunt obținute din proiecție în plan.

Punct început	X / Y	Punct sfârșit	X / Y	Lungime segment (** (m)
1	661.151,219 354.689,045	2	661.167,812 354.682,961	17.673
2	661.167,812 354.682,961	3	661.393,658 355.287,042	644.919
3	661.393,658 355.287,042	4	661.377,156 355.293,369	17.674
4	661.377,156 355.293,369	1	661.151,219 354.689,045	645.179

** Lungimile segmentelor sunt determinate în planul de proiecție Stereo 70 și sunt rotunjite la 1 milimetru.

***** Distanţa dintre puncte este formată din segmente cumulate ce sunt mai mici decât valoarea 1 milimetru.**

**DATE DESPRE IMOBILUL NR. 3040**

Oficiul de Cadastru și Publicitate Imobiliară IALOMITA
Biroul de Cadastru și Publicitate Imobiliară Slobozia

A. Partea I. Descrierea imobilului

TEREN Extravilan

Adresa: Jud. Ialomita

Nr. Crt	Nr cadastral Nr. topografic	Suprafața* (mp)	Observații / Referințe
A1		3.200	Sector cadastral:1 Teren neimprejmuit;

B. Partea II. Proprietari și acte

Inscrieri privitoare la dreptul de proprietate și alte drepturi reale	Referințe
/	
Act Administrativ nr. 038037, din 26/04/1995 emis de CJPSDPAT IALOMITA (titlu de proprietate);	
B1	A1
Intabulare, drept de PROPRIETATE, dobandit prin Lege, cota actuala 1/1	
1) CREMENE I ARISTIDE	
2) CREMENE I GHEORGHE	

C. Partea III. SARCINI .

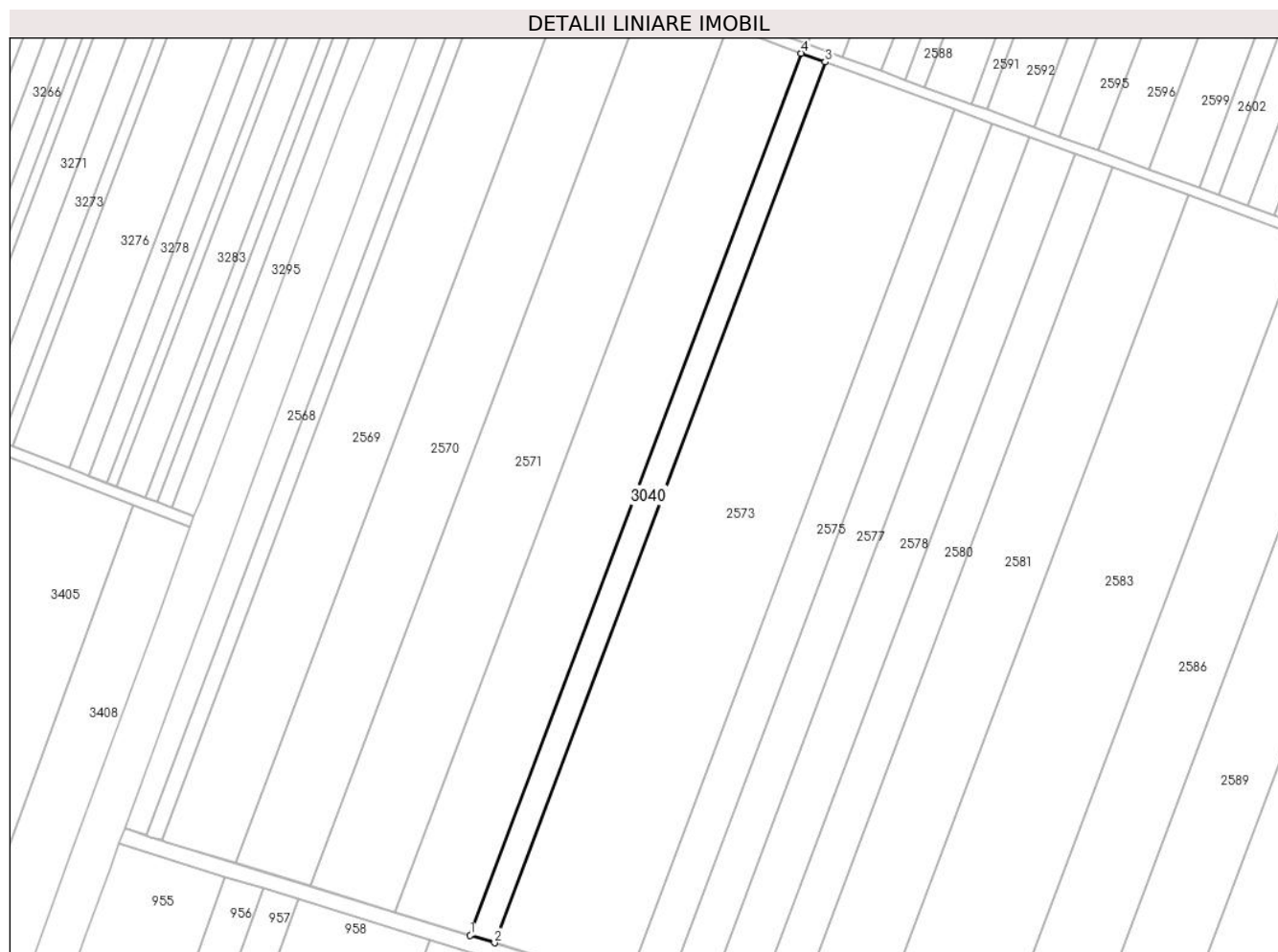
Inscrieri privind dezmembramintele dreptului de proprietate, drepturi reale de garanție și sarcini	Referințe
NU SUNT	

Anexa Nr. 1 La Partea I

Teren

Nr cadastral	Suprafața (mp)*	Observații / Referințe
	3.200	

* Suprafața este determinată în planul de proiecție Stereo 70.



Date referitoare la teren

Crt	Categorie folosință	Intravilan	Suprafața (mp)	Tarla	Parcelă	Nr. topo	Observații / Referințe
1	arabil	NU	3.200	53/1	5	-	

Lungime Segmente

1) Valorile lungimilor segmentelor sunt obținute din proiecție în plan.

Punct început	X / Y	Punct sfârșit	X / Y	Lungime segment (** (m)
1	660.253,281 354.645,782	2	660.262,149 354.643,052	9.279
2	660.262,149 354.643,052	3	660.383,506 354.966,252	345.233
3	660.383,506 354.966,252	4	660.374,809 354.969,441	9.263
4	660.374,809 354.969,441	1	660.253,281 354.645,782	345.722

** Lungimile segmentelor sunt determinate în planul de proiecție Stereo 70 și sunt rotunjite la 1 milimetru.

***** Distanţa dintre puncte este formată din segmente cumulate ce sunt mai mici decât valoarea 1 milimetru.**

**DATE DESPRE IMOBILUL NR. 3041**

Oficiul de Cadastru și Publicitate Imobiliară IALOMITA
Biroul de Cadastru și Publicitate Imobiliară Slobozia

A. Partea I. Descrierea imobilului

TEREN Extravilan

Adresa: Jud. Ialomita

Nr. Crt	Nr cadastral Nr. topografic	Suprafața* (mp)	Observații / Referințe
A1	20223	2.200	Sector cadastral:1 Teren neimprejmuit;

B. Partea II. Proprietari și acte

Inscrieri privitoare la dreptul de proprietate și alte drepturi reale		Referințe
18887 / 07/05/2010		
Act Administrativ nr. 1724, din 03/05/2010 emis de PRIMARIA CAZANESTI (act notarial nr. 2112/20-11-2009 emis de BNP MARIN NICOLAE;);		
B1	Intabulare, drept de PROPRIETATEcumparare, dobandit prin Conventie, cota actuala 1/1 1) SC SKELDAL SRL- BUCURESTI, CIF:21225758	A1

C. Partea III. SARCINI .

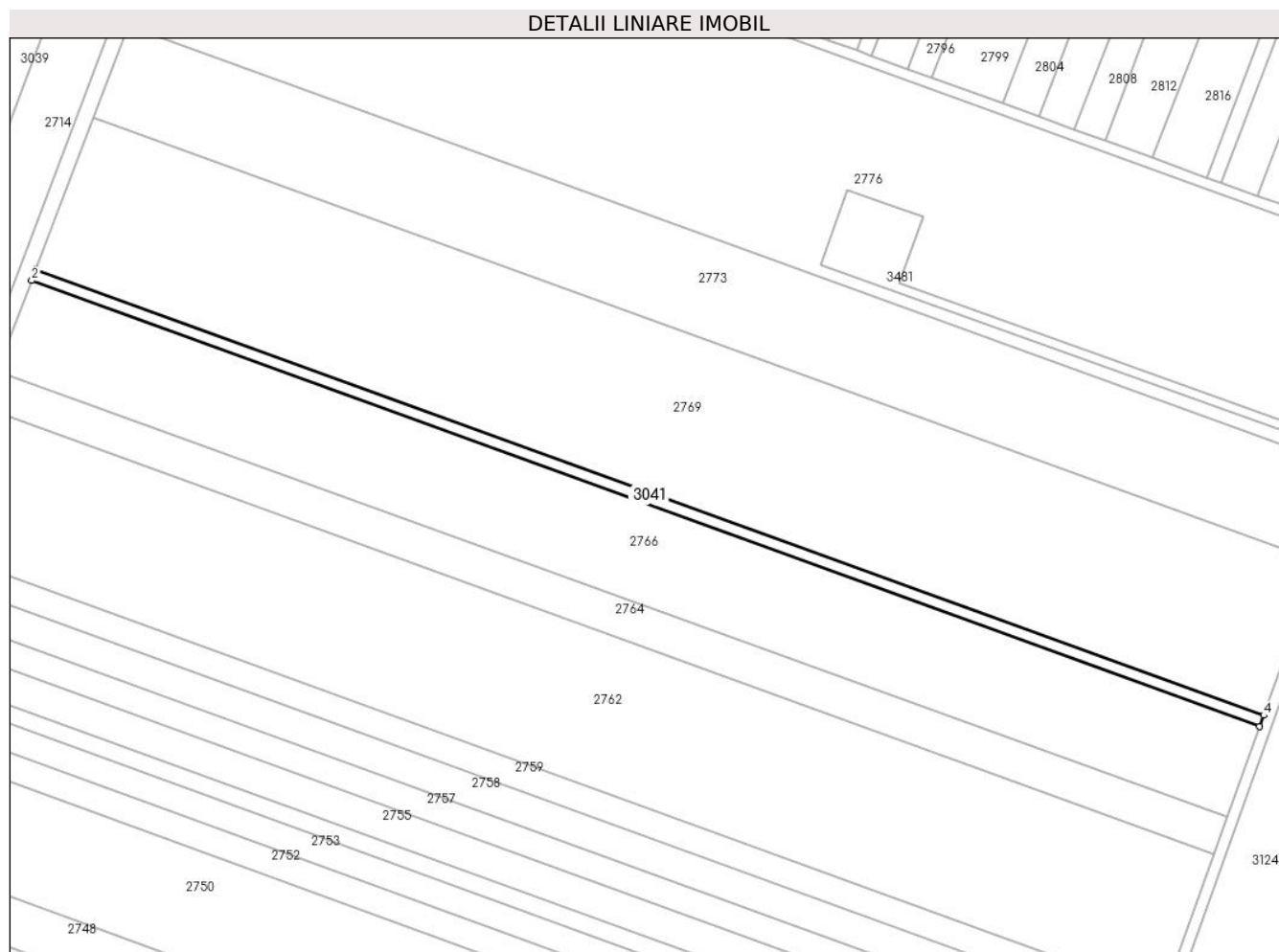
Inscrieri privind dezmembramintele dreptului de proprietate, drepturi reale de garanție și sarcini	Referințe
NU SUNT	

Anexa Nr. 1 La Partea I

Teren

Nr cadastral	Suprafața (mp)*	Observații / Referințe
20223	2.200	

* Suprafața este determinată în planul de proiecție Stereo 70.



Date referitoare la teren

Crt	Categorie folosință	Intra vilan	Suprafața (mp)	Tarla	Parcelă	Nr. topo	Observații / Referințe
1	arabil	NU	2.200	51/6	4 PARTIAL	-	

Lungime Segmente

1) Valorile lungimilor segmentelor sunt obținute din proiecție în plan.

Punct început	X / Y	Punct sfârșit	X / Y	Lungime segment (** (m)
1	661.352,106 355.094,155	2	661.350,517 355.089,967	4.479
2	661.350,517 355.089,967	3	661.812,32 354.922,388	491.268
3	661.812,32 354.922,388	4	661.813,829 354.926,604	4.479
4	661.813,829 354.926,604	1	661.352,106 355.094,155	491.184

** Lungimile segmentelor sunt determinate în planul de proiecție Stereo 70 și sunt rotunjite la 1 milimetru.

***** Distanţa dintre puncte este formată din segmente cumulate ce sunt mai mici decât valoarea 1 milimetru.**

**DATE DESPRE IMOBILUL NR. 3042**

Oficiul de Cadastru și Publicitate Imobiliară IALOMITA
Biroul de Cadastru și Publicitate Imobiliară Slobozia

A. Partea I. Descrierea imobilului

TEREN Extravilan

Adresa: Jud. Ialomita

Nr. Crt	Nr cadastral Nr. topografic	Suprafața* (mp)	Observații / Referințe
A1		Din acte: 3.800 Masurata: 3.794	Sector cadastral:1 Teren neimprejmuit; Parcela face parte dintr o tarla diminuata

B. Partea II. Proprietari și acte

Inscrieri privitoare la dreptul de proprietate și alte drepturi reale		Referințe
/		
Act Administrativ nr. 038683, din 23/07/2002 emis de CJPSDPAT IALOMITA (titlu de proprietate);		
B1	Intabulare, drept de PROPRIETATE, dobandit prin Lege, cota actuala 1/1 1) COSTACHE D ION 2) COSTACHE N GEORGE-GABRIEL 3) COSTACHE N MARILENA 4) COSTACHE N LAURENTIU 5) COSTACHE N VASILE	A1
Act Administrativ nr. 47299, din 29/12/2009 emis de BCPI Slobozia;		
B2	avand ca obiect Notare litigiu in Registrul Digital de Transcriptiuni si Incriptiuni Imobiliare in baza adresa nr. 6993/312/2009, emisa de Judecatoria Slobozia, avand ca obiect iesirea din indiviziune	A1

C. Partea III. SARCINI .

Inscrieri privind dezmembramintele dreptului de proprietate, drepturi reale de garanție și sarcini	Referințe
NU SUNT	

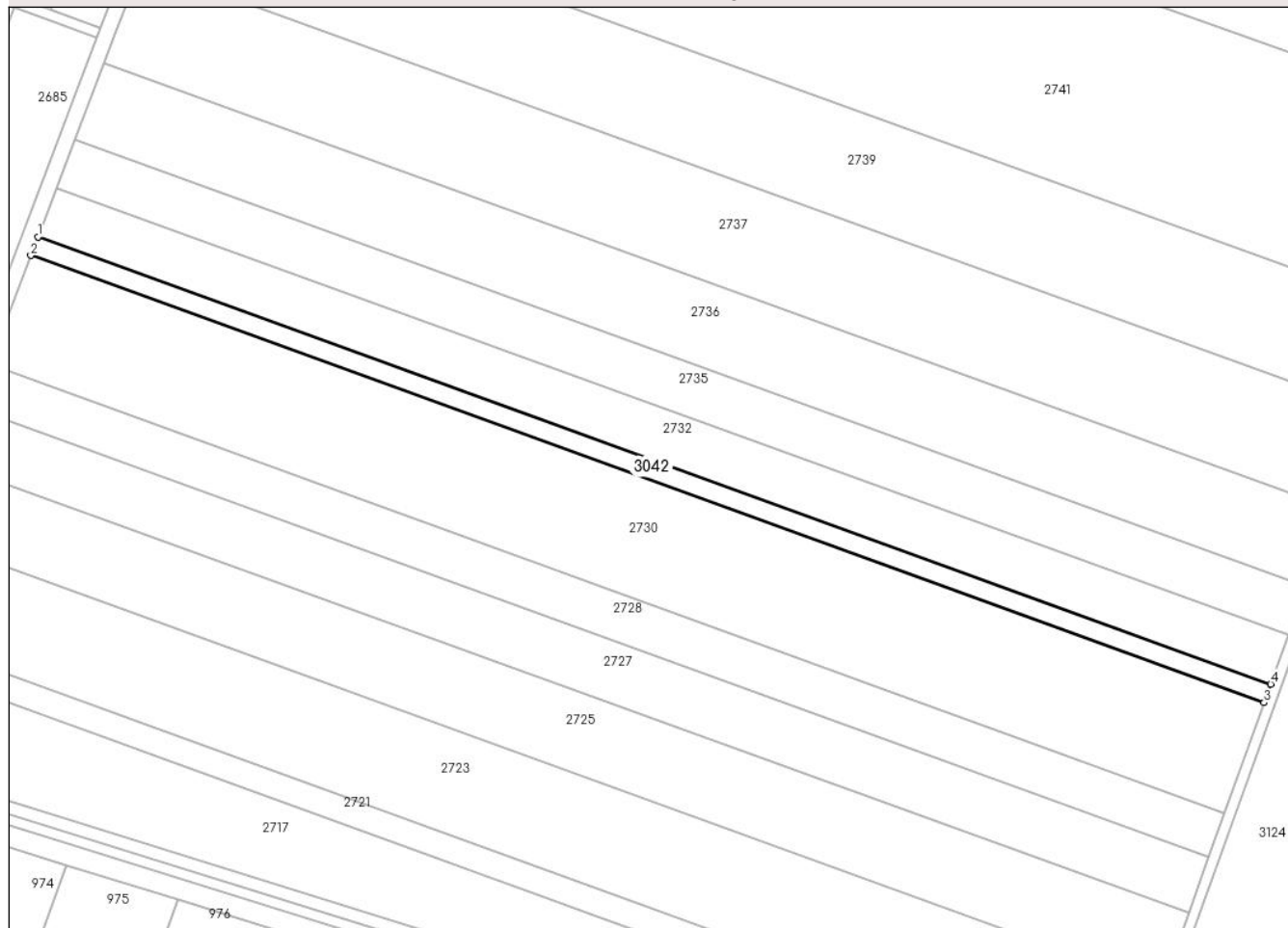
Anexa Nr. 1 La Partea I

Teren

Nr cadastral	Suprafaţa (mp)*	Observaţii / Referinţe
	Din acte: 3.800 Masurata: 3.794	Parcela face parte dintr o tarla diminuată

* Suprafaţa este determinată în planul de proiecţie Stereo 70.

DETALII LINIARE IMOBIL



Date referitoare la teren

Crt	Categorie folosinţă	Intra vilan	Suprafaţa (mp)	Tarla	Parcelă	Nr. topo	Observaţii / Referinţe
1	arabil	NU	3.794	51/6	24	-	

Lungime Segmente

1) Valorile lungimilor segmentelor sunt obţinute din proiecţie în plan.

Punct început	X / Y	Punct sfârşit	X / Y	Lungime segment (** (m)
1	661.163,182 354.596,226	2	661.160,497 354.589,15	7.569
2	661.160,497 354.589,15	3	661.631,8 354.418,122	501.375
3	661.631,8 354.418,122	4	661.634,351 354.425,248	7.568
4	661.634,351 354.425,248	1	661.163,182 354.596,226	501.232

**** Lungimile segmentelor sunt determinate în planul de proiecție Stereo 70 și sunt rotunjite la 1 milimetru.**

***** Distanța dintre puncte este formată din segmente cumulate ce sunt mai mici decât valoarea 1 milimetru.**

**DATE DESPRE IMOBILUL NR. 3043**

Oficiul de Cadastru și Publicitate Imobiliară IALOMITA
Biroul de Cadastru și Publicitate Imobiliară Slobozia

A. Partea I. Descrierea imobilului

TEREN Extravilan

Adresa: Jud. Ialomita

Nr. Crt	Nr cadastral Nr. topografic	Suprafața* (mp)	Observații / Referințe
A1		10.000	Sector cadastral:1 Teren neimprejmuit;

B. Partea II. Proprietari și acte

Inscrieri privitoare la dreptul de proprietate și alte drepturi reale		Referințe
/		
Hotarare Judecatoreasca nr. 165, din 27/01/2015 emis de JUDECATORIA SLOBOZIA (SENTINTA CIVILA);		
B1	Intabulare, drept de PROPRIETATE, dobandit prin Lege, cota actuala 1/1 1) MIRACOM SRL, CIF:2069156	A1

C. Partea III. SARCINI .

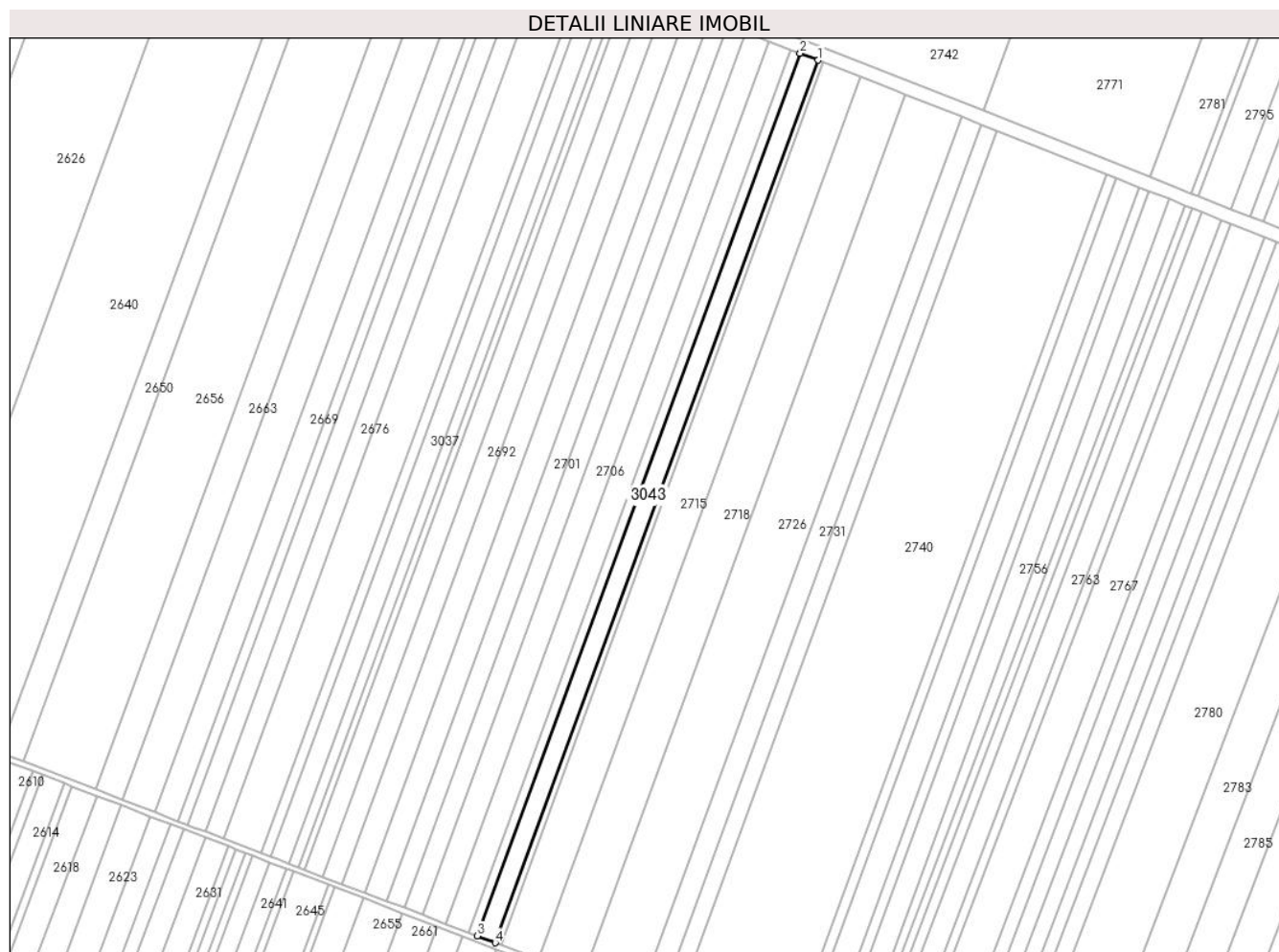
Inscrieri privind dezmembramintele dreptului de proprietate, drepturi reale de garanție și sarcini	Referințe
NU SUNT	

Anexa Nr. 1 La Partea I

Teren

Nr cadastral	Suprafața (mp)*	Observații / Referințe
	10.000	

* Suprafața este determinată în planul de proiecție Stereo 70.



Date referitoare la teren

Crt	Categorie folosință	Intravilan	Suprafața (mp)	Tarla	Parcelă	Nr. topo	Observații / Referințe
1	arabil	NU	10.000	51/2	31	-	

Lungime Segmente

1) Valorile lungimilor segmentelor sunt obținute din proiecție în plan.

Punct început	X / Y	Punct sfârșit	X / Y	Lungime segment (** (m)
1	661.391,046 356.037,169	2	661.377,648 356.042,389	14.379
2	661.377,648 356.042,389	3	661.138,303 355.389,224	695.636
3	661.138,303 355.389,224	4	661.151,728 355.384,077	14.378
4	661.151,728 355.384,077	1	661.391,046 356.037,169	695.559

** Lungimile segmentelor sunt determinate în planul de proiecție Stereo 70 și sunt rotunjite la 1 milimetru.

***** Distanţa dintre puncte este formată din segmente cumulate ce sunt mai mici decât valoarea 1 milimetru.**

**DATE DESPRE IMOBILUL NR. 3074**

Oficiul de Cadastru și Publicitate Imobiliară IALOMITA
Biroul de Cadastru și Publicitate Imobiliară Slobozia

A. Partea I. Descrierea imobilului

TEREN Extravilan

Nr. CF vechi:286

Nr. cadastral vechi:456/8

Adresa: Jud. Ialomita

Nr. Crt	Nr cadastral Nr. topografic	Suprafața* (mp)	Observații / Referințe
A1	21184	40.000	Sector cadastral:1 Teren neimprejmuit;

B. Partea II. Proprietari și acte

Inscrieri privitoare la dreptul de proprietate și alte drepturi reale		Referințe
57105 / 03/07/2015		
Act Notarial nr. 2838, din 30/06/2015 emis de NISTOR RUXANDRA (contract de vanzare-cumparare);		
B2	Intabulare, drept de PROPRIETATEcumparare, dobandit prin Conventie, cota actuala 1/4 1) JD AGRO COCORA SRL, CIF:22445255	A1
29951 / 04/05/2016		
Act Notarial nr. 2247, din 21/04/2016 emis de NISTOR RUXANDRA (contract de vanzare-cumparare);		
B3	Intabulare, drept de PROPRIETATEcumparare, dobandit prin Conventie, cota actuala 1/4 1) JD AGRO COCORA SRL, CIF:22445255	A1
34574 / 10/05/2017		
Act Notarial nr. 2081, din 25/04/2017 emis de Nistor Ruxandra (contract de vanzare-cumparare);		
B4	Intabulare, drept de PROPRIETATEcumparare, dobandit prin Conventie, cota actuala 1/4 1) JD AGRO COCORA SRL, CIF:22445255	A1
70579 / 27/07/2020		
Act Notarial nr. 2346, din 10/07/2020 emis de Ion Traian (contract de vanzare-cumparare);		
B5	Intabulare, drept de PROPRIETATEcumparare, dobandit prin Conventie, cota actuala 1/4 1) JD AGRO COCORA SRL, CIF:22445255	A1
91364 / 22/09/2020		
Act Notarial nr. 4364, din 18/09/2020 emis de Nistor Ruxandra;		
B6	Deodata cu inscrierea de sub C1 se noteaza interdictiile de instrainare, inchiriere, dezmembrare, alipire, construire, demolare, restructurare si amenajare. 1) BRD - GROUPE SOCIETE GENERALE SA, CIF:361579	A1

C. Partea III. SARCINI

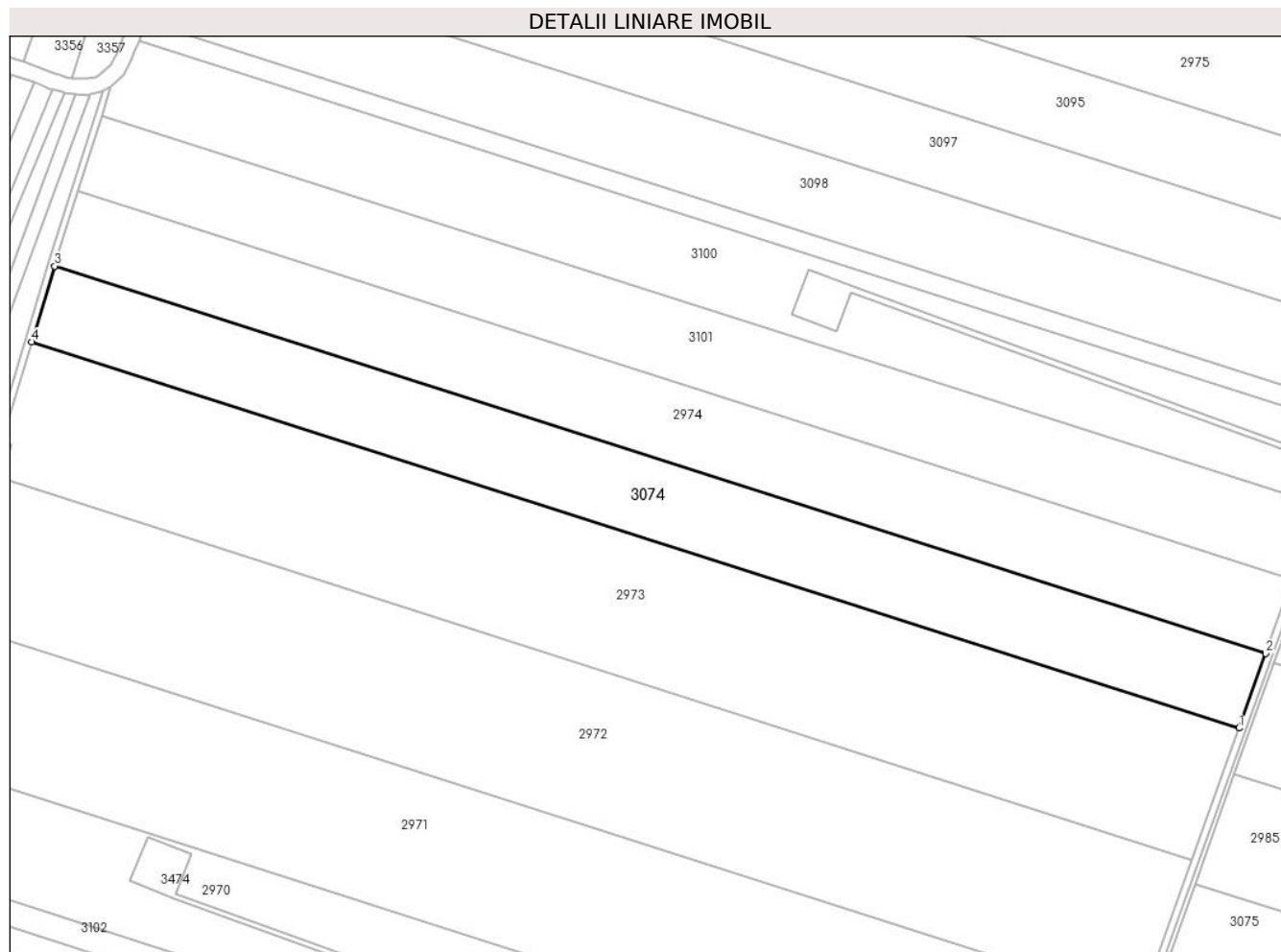
Inscrieri privind dezmembramintele dreptului de proprietate, drepturi reale de garanție și sarcini		Referințe
91364 / 22/09/2020		
Act Notarial nr. 4364, din 18/09/2020 emis de Nistor Ruxandra;		
C1	Intabulare, drept de IPOTECA, Valoare:5000000 EURsi celelalte obligatii de plata aferente creditului 1) BRD - GROUPE SOCIETE GENERALE SA, CIF:361579	A1

Anexa Nr. 1 La Partea I

Teren

Nr cadastral	Suprafața (mp)*	Observații / Referințe
21184	40.000	

* Suprafața este determinată în planul de proiecție Stereo 70.



Date referitoare la teren

Crt	Categorie folosință	Intravilan	Suprafața (mp)	Tarla	Parcelă	Nr. topo	Observații / Referințe
1	arabil	NU	40.000	18/1	2	-	

Lungime Segmente

1) Valorile lungimilor segmentelor sunt obținute din proiecție în plan.

Punct început	X / Y	Punct sfârșit	X / Y	Lungime segment (** (m)
1	664.209,532 354.827,709	2	664.226,395 354.874,737	49.96
2	664.226,395 354.874,737	3	663.462,095 355.118,931	802.362
3	663.462,095 355.118,931	4	663.447,57 355.071,156	49.934
4	663.447,57 355.071,156	1	664.209,532 354.827,709	799.908

** Lungimile segmentelor sunt determinate în planul de proiecție Stereo 70 și sunt rotunjite la 1 milimetru.

***** Distanţa dintre puncte este formată din segmente cumulate ce sunt mai mici decât valoarea 1 milimetru.**

**DATE DESPRE IMOBILUL NR. 3075**

Oficiul de Cadastru și Publicitate Imobiliară IALOMITA
 Biroul de Cadastru și Publicitate Imobiliară Slobozia

A. Partea I. Descrierea imobilului

TEREN Extravilan

Adresa: Jud. Ialomita

Nr. Crt	Nr cadastral Nr. topografic	Suprafața* (mp)	Observații / Referințe
A1	20601	266.667	Sector cadastral:1 Teren neimprejmuit;

B. Partea II. Proprietari și acte

Inscrieri privitoare la dreptul de proprietate și alte drepturi reale		Referințe
23360 / 24/05/2012		
Act Notarial nr. 605, din 16/05/2012 emis de MARIN NICOLAE;		
B1	Se infiinteaza cartea funciara 20601 a imobilului cu numarul cadastral 20601/Cazanesti, rezultat din dezmembrarea imobilului cu numarul cadastral 20512 inscris in cartea funciara 20512;	A1
23364 / 24/05/2012		
Act Notarial nr. 606, din 16/05/2012 emis de MARIN NICOLAE;		
B9	Intabulare, drept de PROPRIETATE, dobandit prin Conventie, cota actuala 2/16 1) ALEXE BRINDUSA	A1
B10	Intabulare, drept de PROPRIETATE, dobandit prin Conventie, cota actuala 3/16 1) ALEXE MIRELA BRANDUSA	A1
B11	Intabulare, drept de PROPRIETATE, dobandit prin Conventie, cota actuala 3/16 1) CIOBOTEA ALINA	A1
142799 / 11/11/2021		
Act Notarial nr. 111, din 10/11/2021 emis de Lazar Tamara Elena;		
B12	Intabulare, drept de PROPRIETATE, dobandit prin Succesiune, cota actuala 8/16 1) HANDOREANU GABRIEL	A1

C. Partea III. SARCINI .

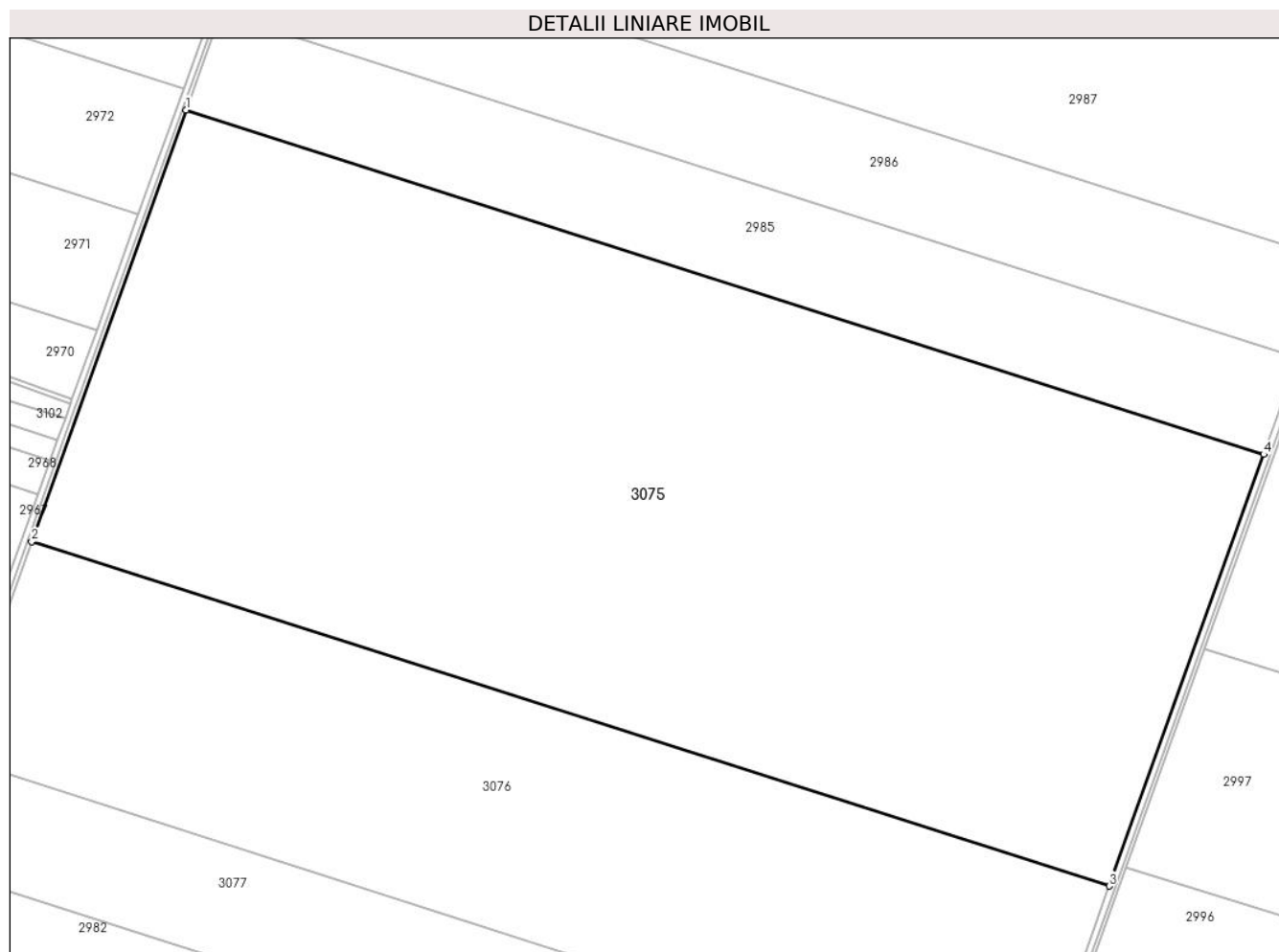
Inscrieri privind dezmembramintele dreptului de proprietate, drepturi reale de garanție și sarcini	Referințe
NU SUNT	

Anexa Nr. 1 La Partea I

Teren

Nr cadastral	Suprafața (mp)*	Observații / Referințe
20601	266.667	

* Suprafața este determinată în planul de proiecție Stereo 70.



Date referitoare la teren

Crt	Categorie folosință	Intravilan	Suprafața (mp)	Tarla	Parcelă	Nr. topo	Observații / Referințe
1	arabil	NU	266.667	18/2	5	-	LOT NR. 2

Lungime Segmente

1) Valorile lungimilor segmentelor sunt obținute din proiecție în plan.

Punct început	X / Y	Punct sfârșit	X / Y	Lungime segment (** (m)
1	664.181,72 354.729,402	2	664.070,757 354.419,932	328.762
2	664.070,757 354.419,932	3	664.843,879 354.172,92	811.624
3	664.843,879 354.172,92	4	664.954,842 354.482,389	328.762
4	664.954,842 354.482,389	1	664.181,72 354.729,402	811.624

** Lungimile segmentelor sunt determinate în planul de proiecție Stereo 70 și sunt rotunjite la 1 milimetru.

***** Distanţa dintre puncte este formată din segmente cumulate ce sunt mai mici decât valoarea 1 milimetru.**

**DATE DESPRE IMOBILUL NR. 3076**

Oficiul de Cadastru și Publicitate Imobiliară IALOMITA
Biroul de Cadastru și Publicitate Imobiliară Slobozia

A. Partea I. Descrierea imobilului

TEREN Extravilan

Adresa: Jud. Ialomita

Nr. Crt	Nr cadastral Nr. topografic	Suprafața* (mp)	Observații / Referințe
A1	20600	133.333	Sector cadastral:1 Teren neimprejmuit;

B. Partea II. Proprietari și acte

Inscrieri privitoare la dreptul de proprietate și alte drepturi reale		Referințe
23360 / 24/05/2012		
Act Notarial nr. 605, din 16/05/2012 emis de MARIN NICOLAE;		
B1	Se infiinteaza cartea funciara 20600 a imobilului cu numarul cadastral 20600/Cazanesti, rezultat din dezmembrarea imobilului cu numarul cadastral 20512 inscris in cartea funciara 20512;	A1
31644 / 05/07/2012		
Act Notarial nr. 896, din 15/06/2012 emis de BNP MITESCU MARIUS IULIAN;		
B9	Intabulare, drept de PROPRIETATEcumparare, dobandit prin Conventie, cota actuala 1/1 1) SC JD AGRO COCORA SRL - Cocora, CIF:22445255	A1
133819 / 11/09/2023		
Act Notarial nr. 1143, din 10/07/2023 emis de Nistor Ruxandra (act notarial nr 1278 din 31.07.2023, emis de Nistor Ruxandra;act notarial nr 36 din 16.08.2023, emis de Nistor Ruxandra;act notarial nr 987 din 19.06.2023, emis de Nistor Ruxandra);		
B12	Se radiaza inscrierile de sub B10 și B11.	A1
B13	Deodata cu inscrierea de sub C4 se noteaza interdictiile de a ipoteca, instraina, inchiria, arenda, cesiona, dona, contribui ca aport la capitalul social sau transfera sau dispune sub orice alta forma dreptul de proprietate, dreptul de folosinta, dreptul de uzufruct, dreptul de superficie au alte drepturi asupra bunului imobil ipotecat sau asupra oricarei parti din acesta, de a transforma in orice fel (inclusiv a dezmembra, alipi, restructura) si/sau de a construi si/sau demola constructii de pe bunul imobil. 1) RINGKJOBING LANDBOBANK A/S, CIF:9999999999999	A1

C. Partea III. SARCINI

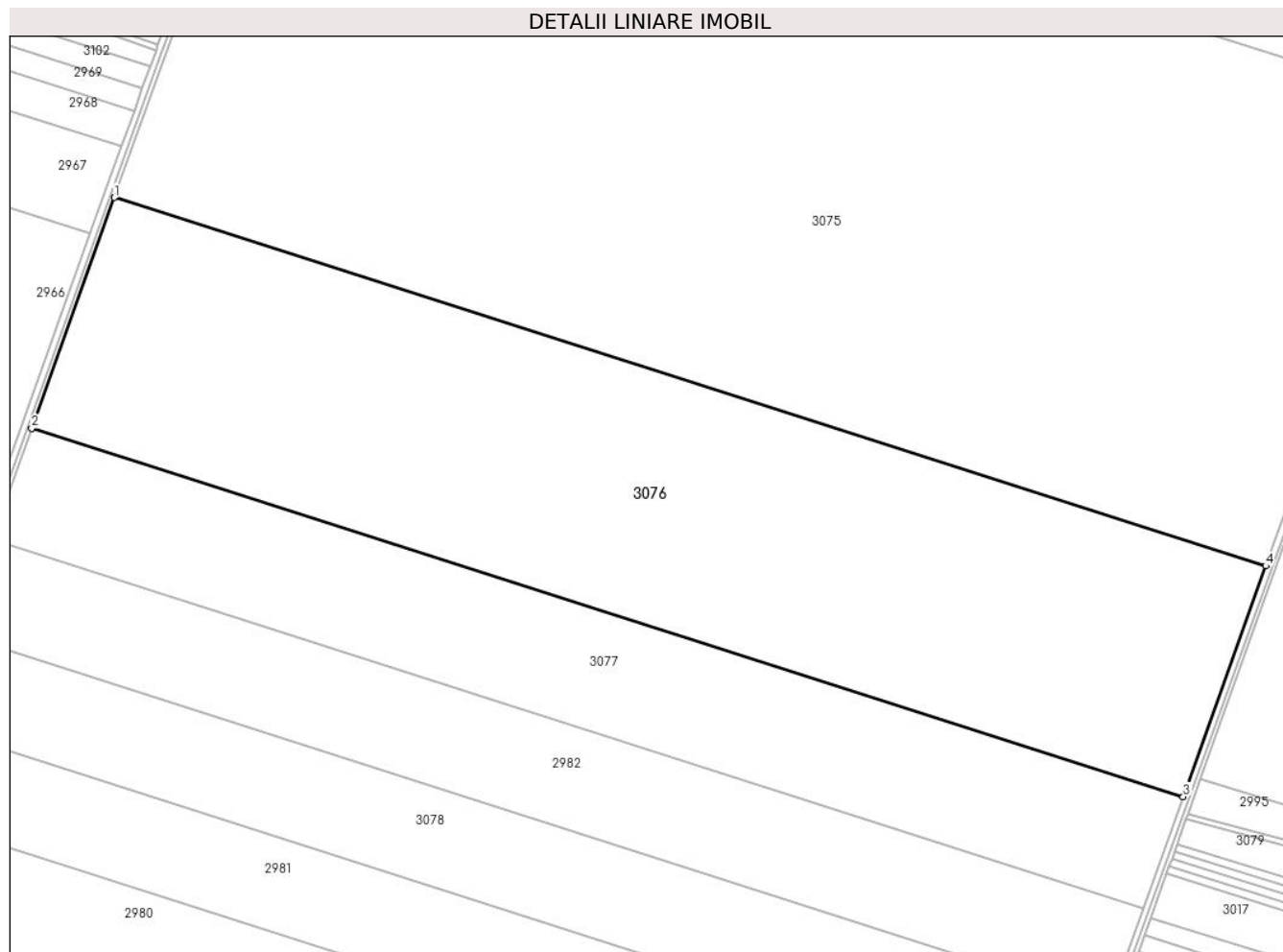
Inscrieri privind dezmembramintele dreptului de proprietate, drepturi reale de garanție și sarcini		Referințe
133819 / 11/09/2023		
Act Notarial nr. 1143, din 10/07/2023 emis de Nistor Ruxandra (act notarial nr 1278 din 31.07.2023, emis de Nistor Ruxandra;act notarial nr 36 din 16.08.2023, emis de Nistor Ruxandra;act notarial nr 987 din 19.06.2023, emis de Nistor Ruxandra);		
C3	Se radiaza inscrierile de sub C1 si C2.	A1
C4	Intabulare, drept de IPOTECA, Valoare:40500000 EURsi celelalte obligatii de plata aferente creditului 1) RINGKJOBING LANDBOBANK A/S, CIF:9999999999999	A1

Anexa Nr. 1 La Partea I

Teren

Nr cadastral	Suprafața (mp)*	Observații / Referințe
20600	133.333	

* Suprafața este determinată în planul de proiecție Stereo 70.



Date referitoare la teren

Crt	Categorie folosință	Intra vilan	Suprafața (mp)	Tarla	Parcelă	Nr. topo	Observații / Referințe
1	arabil	NU	133.333	18/2	5	-	LOT NR. 1

Lungime Segmente

1) Valorile lungimilor segmentelor sunt obținute din proiecție în plan.

Punct început	X / Y	Punct sfârșit	X / Y	Lungime segment (** (m)
1	664.070,757 354.419,932	2	664.015,276 354.265,198	164.38
2	664.015,276 354.265,198	3	664.788,398 354.018,185	811.624
3	664.788,398 354.018,185	4	664.843,879 354.172,92	164.38
4	664.843,879 354.172,92	1	664.070,757 354.419,932	811.624

** Lungimile segmentelor sunt determinate în planul de proiecție Stereo 70 și sunt rotunjite la 1 milimetru.

***** Distanţa dintre puncte este formată din segmente cumulate ce sunt mai mici decât valoarea 1 milimetru.**

**DATE DESPRE IMOBILUL NR. 3077**

Oficiul de Cadastru și Publicitate Imobiliară IALOMITA
Biroul de Cadastru și Publicitate Imobiliară Slobozia

A. Partea I. Descrierea imobilului

TEREN Extravilan

Adresa: Jud. Ialomita

Nr. Crt	Nr cadastral Nr. topografic	Suprafața* (mp)	Observații / Referințe
A1	23182	64.464	Sector cadastral:1 Teren neimprejmuit;

B. Partea II. Proprietari și acte

Inscrieri privitoare la dreptul de proprietate și alte drepturi reale		Referințe
71559 / 08/04/2021		
Hotarare Judecatoreasca nr. sentinta 907, din 28/05/2020 emis de Judecatoria Slobozia (act administrativ nr cert fiscal 1480 din 02.04.2021, emis de Primaria Cazanesti);		
B3	se radiaza litigiul de sub B2.	A1
19 / 29/06/2021		
Act Notarial nr. 1000, din 28/06/2021 emis de Paun Mariana (contract de donatie);		
B4	Intabulare, drept de PROPRIETATE donatie, dobandit prin Conventie, cota actuala 1/1 1) NITU ALEXANDRU-IONUT, casatorit, bun propriu	A1

C. Partea III. SARCINI .

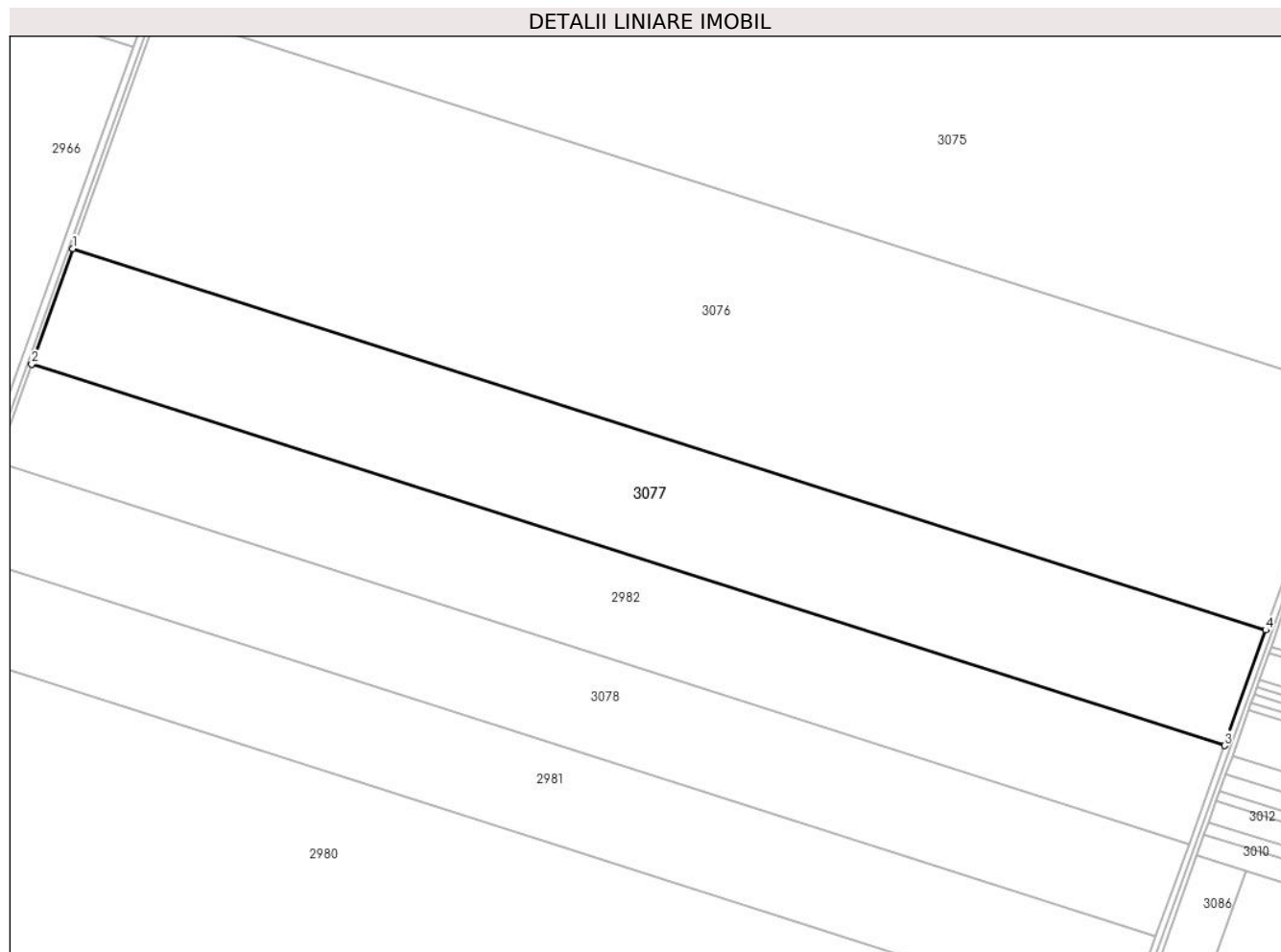
Inscrieri privind dezmembramintele dreptului de proprietate, drepturi reale de garanție și sarcini	Referințe
NU SUNT	

Anexa Nr. 1 La Partea I

Teren

Nr cadastral	Suprafața (mp)*	Observații / Referințe
23182	64.464	

* Suprafața este determinată în planul de proiecție Stereo 70.



Date referitoare la teren

Crt	Categorie folosință	Intra vilan	Suprafața (mp)	Tarla	Parcelă	Nr. topo	Observații / Referințe
1	arabil	NU	64.464	18/2	6/3	-	

Lungime Segmente

1) Valorile lungimilor segmentelor sunt obținute din proiecție în plan.

Punct început	X / Y	Punct sfârșit	X / Y	Lungime segment (** (m)
1	664.015,276 354.265,198	2	663.988,452 354.190,387	79.475
2	663.988,452 354.190,387	3	664.761,574 353.943,374	811.624
3	664.761,574 353.943,374	4	664.788,398 354.018,185	79.475
4	664.788,398 354.018,185	1	664.015,276 354.265,198	811.624

** Lungimile segmentelor sunt determinate în planul de proiecție Stereo 70 și sunt rotunjite la 1 milimetru.

***** Distanţa dintre puncte este formată din segmente cumulate ce sunt mai mici decât valoarea 1 milimetru.**

**DATE DESPRE IMOBILUL NR. 3078**

Oficiul de Cadastru și Publicitate Imobiliară IALOMITA
Biroul de Cadastru și Publicitate Imobiliară Slobozia

A. Partea I. Descrierea imobilului

TEREN Extravilan

Adresa: Jud. Ialomita

Nr. Crt	Nr cadastral Nr. topografic	Suprafața* (mp)	Observații / Referințe
A1	22509	51.768	Sector cadastral:1 Teren neimprejmuit;

B. Partea II. Proprietari și acte

Inscrieri privitoare la dreptul de proprietate și alte drepturi reale		Referințe
120023 / 06/09/2021		
Act Notarial nr. 1013, din 06/09/2021 emis de Manole Paul Alexandru;		
B3	Intabulare, drept de PROPRIETATEcumparare, dobandit prin Conventie, cota actuala 1/1 1) SC JD AGRO COCORA SRL, CIF:22445255	A1
B4	Se radiaza din oficiu promisiunea de vanzare inregistrata la B2.	A1
158346 / 13/12/2021		
Act Notarial nr. 1692, din 10/12/2021 emis de Manole Paul Alexandru;		
B5	Deodata cu inregistrarea de sub C1 se noteaza interdictiile de instrainare, inchiriere, dezmembrare, alipire, construire, demolare, restructurare si amenajare. 1) BRD - GROUPE SOCIETE GENERALE SA, CIF:361579	A1

C. Partea III. SARCINI

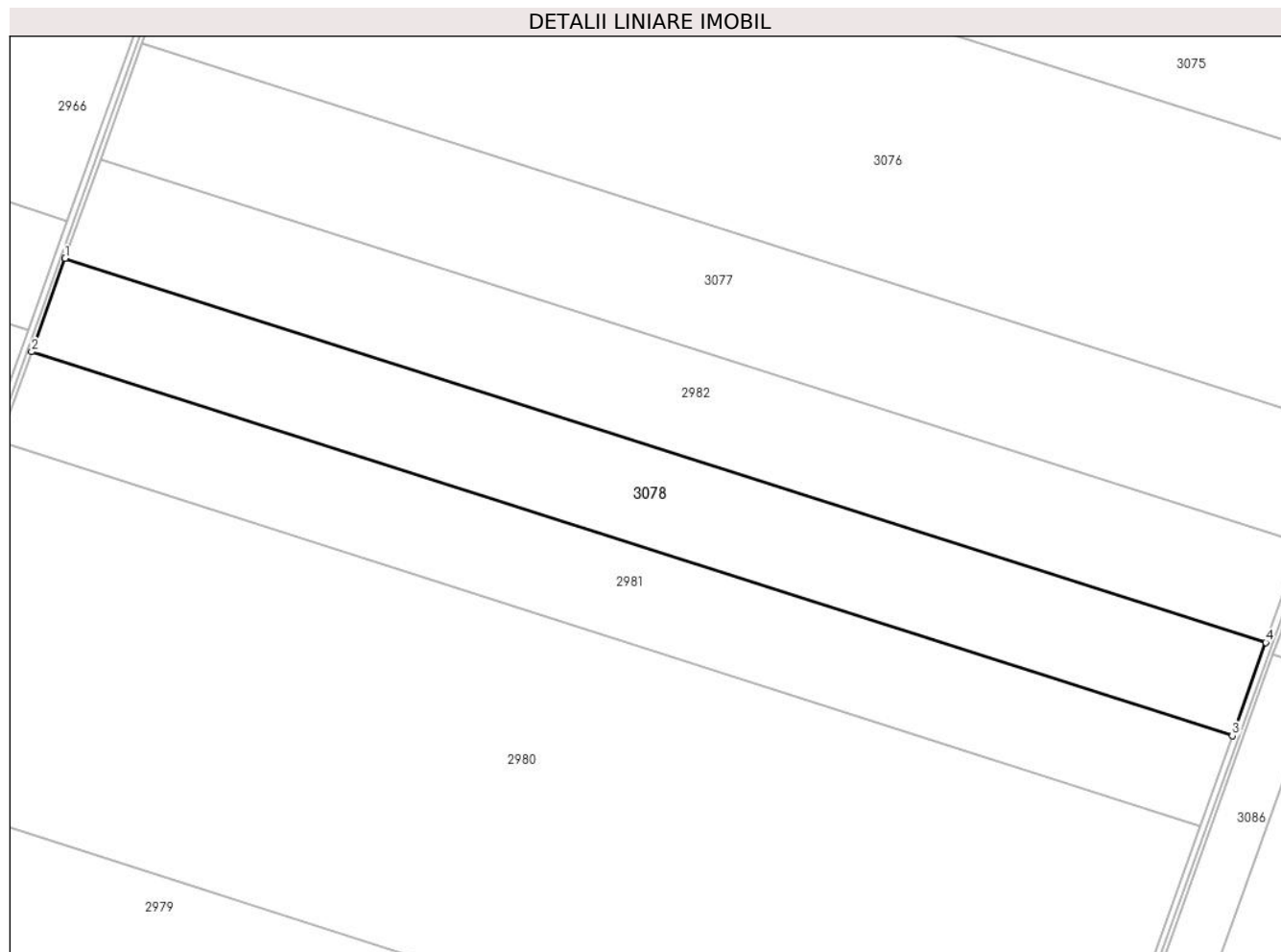
Inscrieri privind dezmembramintele dreptului de proprietate, drepturi reale de garanție și sarcini		Referințe
158346 / 13/12/2021		
Act Notarial nr. 1692, din 10/12/2021 emis de Manole Paul Alexandru;		
C1	Intabulare, drept de IPOTECA, Valoare:5000000 EURsi celelalte obligatii de plata aferente creditului 1) BRD - GROUPE SOCIETE GENERALE SA, CIF:361579	A1

Anexa Nr. 1 La Partea I

Teren

Nr cadastral	Suprafața (mp)*	Observații / Referințe
22509	51.768	

* Suprafața este determinată în planul de proiecție Stereo 70.



Date referitoare la teren

Crt	Categorie folosință	Intra vilan	Suprafața (mp)	Tarla	Parcelă	Nr. topo	Observații / Referințe
1	arabil	NU	51.768	18/2	6/1	-	TEREN NEINGRADIT

Lungime Segmente

1) Valorile lungimilor segmentelor sunt obținute din proiecție în plan.

Punct început	X / Y	Punct sfârșit	X / Y	Lungime segment (** (m)
1	663.965,662 354.126,828	2	663.944,121 354.066,751	63.822
2	663.944,121 354.066,751	3	664.717,243 353.819,738	811.624
3	664.717,243 353.819,738	4	664.738,784 353.879,816	63.822
4	664.738,784 353.879,816	1	663.965,662 354.126,828	811.624

** Lungimile segmentelor sunt determinate în planul de proiecție Stereo 70 și sunt rotunjite la 1 milimetru.

***** Distanţa dintre puncte este formată din segmente cumulate ce sunt mai mici decât valoarea 1 milimetru.**

**DATE DESPRE IMOBILUL NR. 3079**

Oficiul de Cadastru și Publicitate Imobiliară IALOMITA
Biroul de Cadastru și Publicitate Imobiliară Slobozia

A. Partea I. Descrierea imobilului

TEREN Extravilan

Adresa: Jud. Ialomita

Nr. Crt	Nr cadastral Nr. topografic	Suprafața* (mp)	Observații / Referințe
A1	20018	58.067	Sector cadastral:1 Teren neimprejmuit;

B. Partea II. Proprietari și acte

Inscrieri privitoare la dreptul de proprietate și alte drepturi reale		Referințe
9595 / 10/03/2011		
Act Administrativ nr. 7597 M, din 22/02/2010 emis de REGISTRUL COMERTULUI (act notarial nr. 208/08-03-2011 emis de BNP CIUTACU FANEL MARIAN; act administrativ nr. 28399/20-10-2010 emis de REGISTRUL COMERTULUI);		
B2	Se noteaza schimbarea denumirii societatii, proprietarii tabulare de sub B1. din SC ZAPATA SRL, in SC AGRIPROFIN CONSULTING SRL.	A1
B3	Intabulare, drept de PROPRIETATEcumparare, dobandit prin Conventie, cota actuala 1/1 1) SC SKELDAL SRL, CIF:9999999999999	A1

C. Partea III. SARCINI

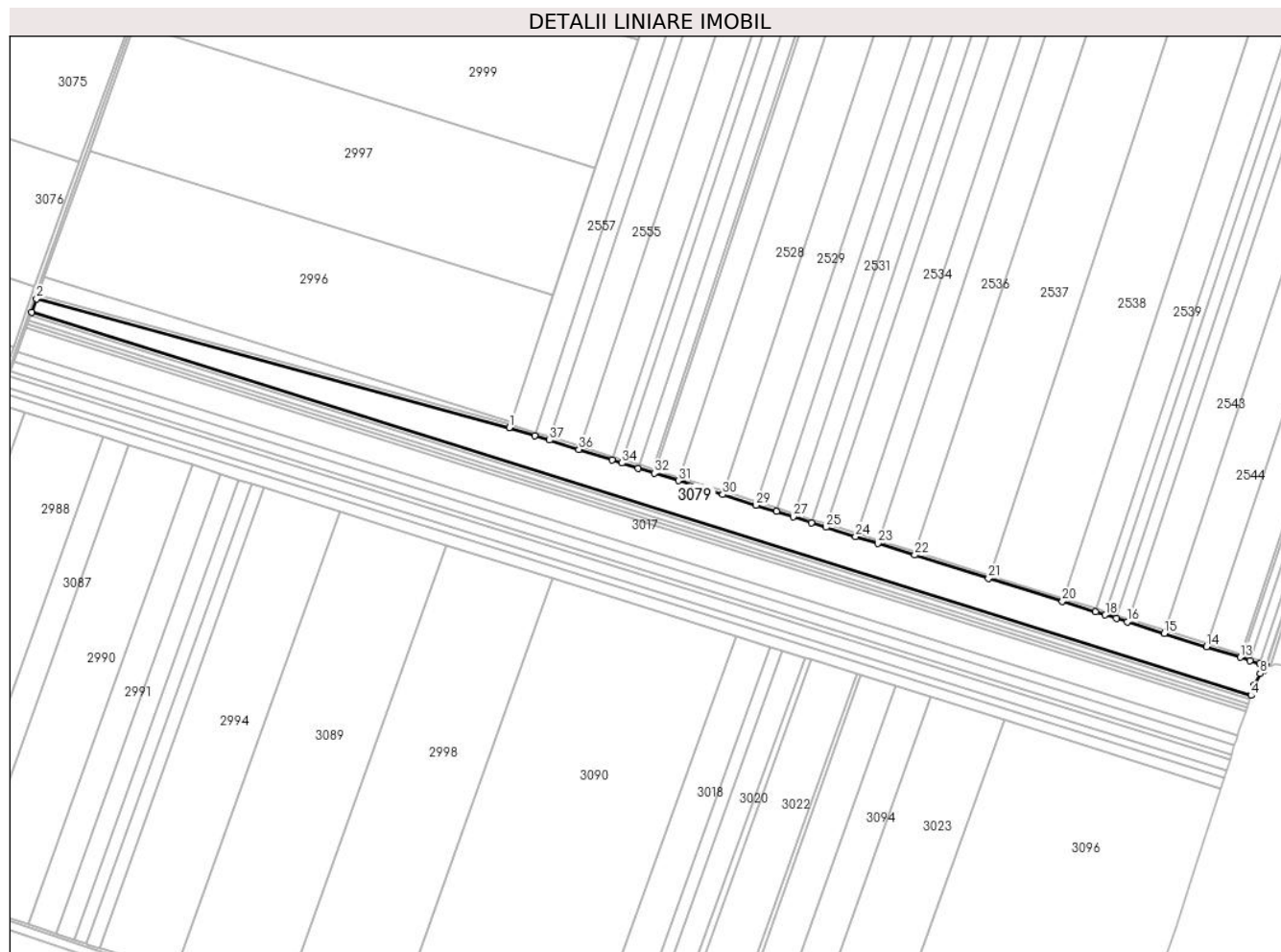
Inscrieri privind dezmembramintele dreptului de proprietate, drepturi reale de garanție și sarcini		Referințe
12908 / 30/03/2011		
Act Administrativ nr. 01, din 30/03/2011 emis de BANCA TRANSILVANIA SA;		
C2	se noteaza radierea privilegiului imobiliar, inscris la C1, cu incheierea nr. 9595/10.03.2011.	A1

Anexa Nr. 1 La Partea I

Teren

Nr cadastral	Suprafața (mp)*	Observații / Referințe
20018	58.067	

* Suprafața este determinată în planul de proiecție Stereo 70.



Date referitoare la teren

Crt	Categorie folosință	Intravilan	Suprafața (mp)	Tarla	Parcelă	Nr. topo	Observații / Referințe
1	arabil	NU	58.067	22/1	1 PARTIAL	-	

Lungime Segmente

1) Valorile lungimilor segmentelor sunt obținute din proiecție în plan.

Punct început	X / Y	Punct sfârșit	X / Y	Lungime segment (** (m)
1	665.377,026 353.843,281	2	664.790,385 354.002,988	607.992
3	664.784,418 353.986,347	4	666.297,515 353.511,189	1585.95
5	666.297,869 353.512,255	6	666.299,53 353.517,256	5.27
7	666.301,784 353.524,031	8	666.308,682 353.538,333	15.879
9	666.313,494 353.542,078	10	666.315,679 353.548,515	6.798

Punct început	X / Y	Punct sfârșit	X / Y	Lungime segment (** (m)
2	664.790,385 354.002,988	3	664.784,418 353.986,347	17.678
4	666.297,515 353.511,189	5	666.297,869 353.512,255	1.123
6	666.299,53 353.517,256	7	666.301,784 353.524,031	7.14
8	666.308,682 353.538,333	9	666.313,494 353.542,078	6.097
10	666.315,679 353.548,515	11	666.308,189 353.550,867	7.851

Punct început	X / Y	Punct sfârșit	X / Y	Lungime segment (** (m)
11	666.308,189 353.550,867	12	666.296,365 353.554,58	12.393
13	666.283,946 353.558,48	14	666.242,39 353.571,53	43.558
15	666.189,944 353.588,0	16	666.144,059 353.602,409	48.094
17	666.130,345 353.606,716	18	666.116,63 353.611,023	14.376
19	666.104,376 353.614,871	20	666.063,216 353.627,796	43.142
21	665.971,701 353.656,535	22	665.880,116 353.685,295	95.994
23	665.834,298 353.699,684	24	665.806,798 353.708,319	28.824
25	665.770,122 353.719,837	26	665.752,238 353.725,453	18.745
27	665.729,306 353.732,654	28	665.708,663 353.739,137	21.637
29	665.683,245 353.747,119	30	665.641,94 353.760,09	43.294
31	665.586,844 353.777,392	32	665.557,168 353.786,711	31.105
33	665.537,095 353.793,014	34	665.516,883 353.799,361	21.185
35	665.504,94 353.803,112	36	665.463,595 353.816,096	43.335
37	665.426,842 353.827,637	38	665.408,466 353.833,408	19.261

Punct început	X / Y	Punct sfârșit	X / Y	Lungime segment (** (m)
12	666.296,365 353.554,58	13	666.283,946 353.558,48	13.017
14	666.242,39 353.571,53	15	666.189,944 353.588,0	54.97
16	666.144,059 353.602,409	17	666.130,345 353.606,716	14.374
18	666.116,63 353.611,023	19	666.104,376 353.614,871	12.844
20	666.063,216 353.627,796	21	665.971,701 353.656,535	95.922
22	665.880,116 353.685,295	23	665.834,298 353.699,684	48.025
24	665.806,798 353.708,319	25	665.770,122 353.719,837	38.442
26	665.752,238 353.725,453	27	665.729,306 353.732,654	24.036
28	665.708,663 353.739,137	29	665.683,245 353.747,119	26.642
30	665.641,94 353.760,09	31	665.586,844 353.777,392	57.749
32	665.557,168 353.786,711	33	665.537,095 353.793,014	21.039
34	665.516,883 353.799,361	35	665.504,94 353.803,112	12.519
36	665.463,595 353.816,096	37	665.426,842 353.827,637	38.522
38	665.408,466 353.833,408	1	665.377,026 353.843,281	32.954

** Lungimile segmentelor sunt determinate în planul de proiecție Stereo 70 și sunt rotunjite la 1 milimetru.

*** Distanța dintre puncte este formată din segmente cumulate ce sunt mai mici decât valoarea 1 milimetru.

**DATE DESPRE IMOBILUL NR. 3080**

Oficiul de Cadastru și Publicitate Imobiliară IALOMITA
Biroul de Cadastru și Publicitate Imobiliară Slobozia

A. Partea I. Descrierea imobilului

TEREN Extravilan

Adresa: Jud. Ialomita

Nr. Crt	Nr cadastral Nr. topografic	Suprafața* (mp)	Observații / Referințe
A1	20749	8.334	Sector cadastral:1 Teren neimprejmuit;

B. Partea II. Proprietari și acte

Inscrieri privitoare la dreptul de proprietate și alte drepturi reale	Referințe
12525 / 01/03/2013	
Act Notarial nr. 229, din 28/02/2013 emis de IGNAT GABRIELA CORNELIA (contract de vanzare-cumparare);	
B2	A1
Intabulare, drept de PROPRIETATEcumparare, dobandit prin Conventie, cota actuala 1/1	
1) SC DMC PREST SRL - SLOBOZIA, CIF:18398279	

C. Partea III. SARCINI .

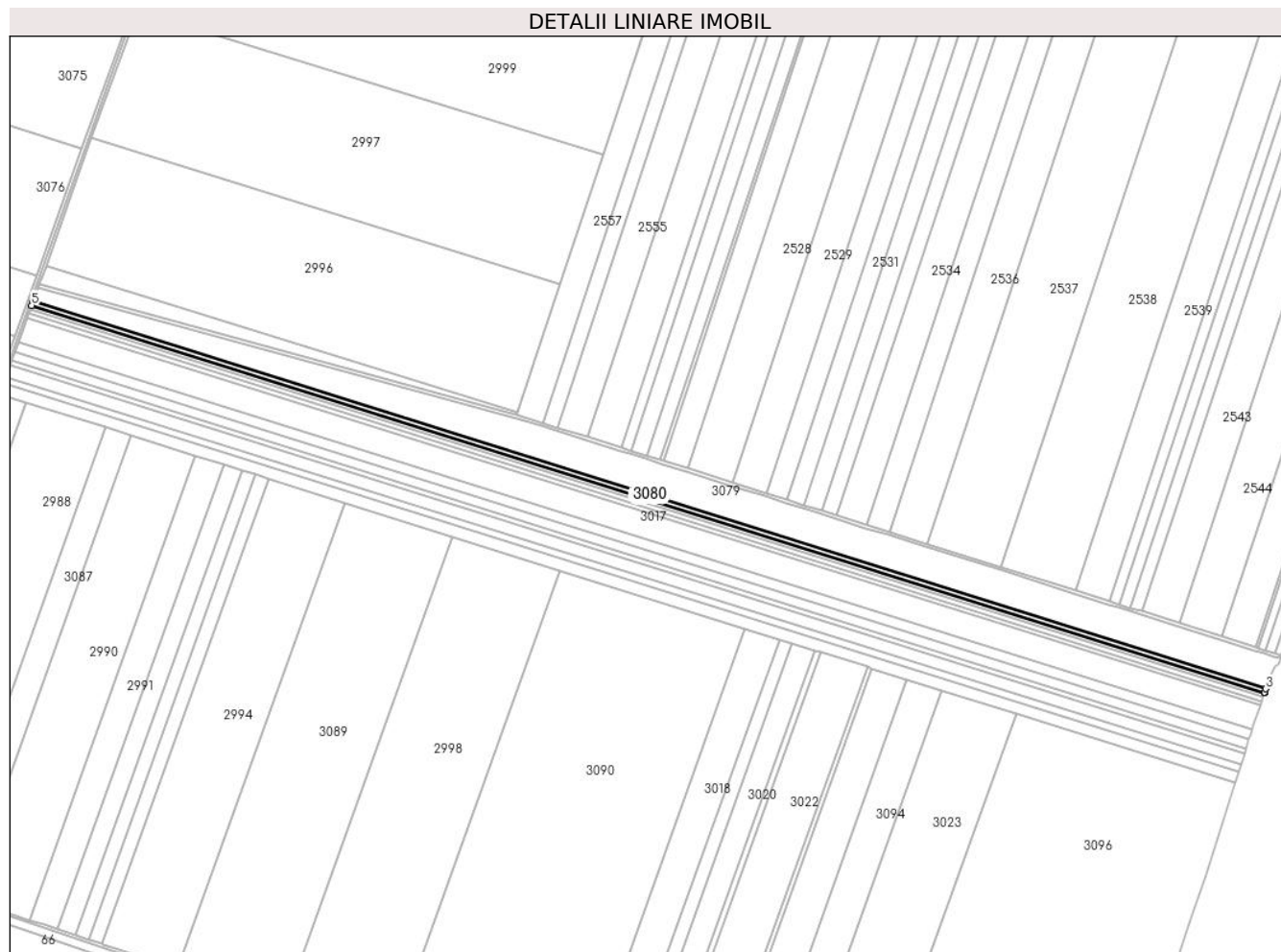
Inscrieri privind dezmembramintele dreptului de proprietate, drepturi reale de garanție și sarcini	Referințe
NU SUNT	

Anexa Nr. 1 La Partea I

Teren

Nr cadastral	Suprafața (mp)*	Observații / Referințe
20749	8.334	

* Suprafața este determinată în planul de proiecție Stereo 70.



Date referitoare la teren

Crt	Categorie folosință	Intra vilan	Suprafața (mp)	Tarla	Parcelă	Nr. topo	Observații / Referințe
1	arabil	NU	8.334	22/1	1/2	-	

Lungime Segmente

1) Valorile lungimilor segmentelor sunt obținute din proiecție în plan.

Punct început	X / Y	Punct sfârșit	X / Y	Lungime segment (** (m)
1	666.295,858 353.506,201	2	666.296,208 353.507,255	1.11
2	666.296,208 353.507,255	3	666.297,515 353.511,189	4.145
3	666.297,515 353.511,189	4	664.784,418 353.986,347	1585.95
4	664.784,418 353.986,347	5	664.782,643 353.981,397	5.259
5	664.782,643 353.981,397	1	666.295,858 353.506,201	1586.074

**** Lungimile segmentelor sunt determinate în planul de proiecție Stereo 70 și sunt rotunjite la 1 milimetru.**

***** Distanța dintre puncte este formată din segmente cumulate ce sunt mai mici decât valoarea 1 milimetru.**

**DATE DESPRE IMOBILUL NR. 3081**

Oficiul de Cadastru și Publicitate Imobiliară IALOMITA
Biroul de Cadastru și Publicitate Imobiliară Slobozia

A. Partea I. Descrierea imobilului

TEREN Extravilan

Adresa: Jud. Ialomita

Nr. Crt	Nr cadastral Nr. topografic	Suprafața* (mp)	Observații / Referințe
A1		8.333	Sector cadastral:1 Teren neimprejmuit;

B. Partea II. Proprietari și acte

Inscrieri privitoare la dreptul de proprietate și alte drepturi reale		Referințe
/		
Act Administrativ nr. 38707, din 07/08/2002 emis de CJPSDPAT Ialomita (titlu de proprietate);		
B1	Intabulare, drept de PROPRIETATE, dobândit prin Lege, cota actuala 1/1 1) Pais Ioana 2) Radu Ovidiu 3) Radu Cicerone 4) Chitescu Veronica 5) Dinescu Justin 6) Dinescu Florinel 7) Serbanescu Ovidiu 8) Serbanescu Cicerone	A1

C. Partea III. SARCINI .

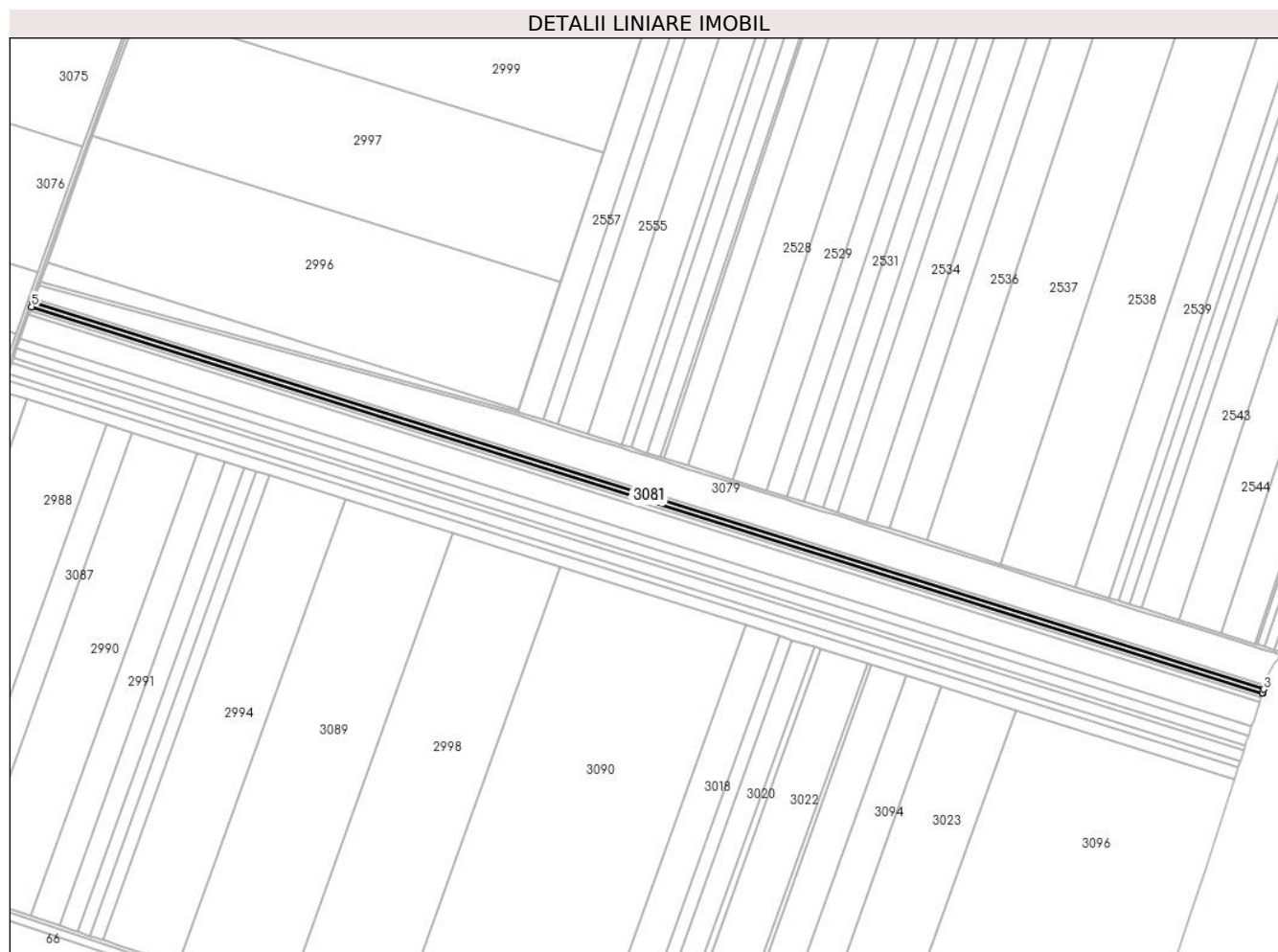
Inscrieri privind dezmembramintele dreptului de proprietate, drepturi reale de garanție și sarcini	Referințe
NU SUNT	

Anexa Nr. 1 La Partea I

Teren

Nr cadastral	Suprafața (mp)*	Observații / Referințe
	8.333	

* Suprafața este determinată în planul de proiecție Stereo 70.



Date referitoare la teren

Crt	Categorie folosință	Intra vilan	Suprafața (mp)	Tarla	Parcelă	Nr. topo	Observații / Referințe
1	arabil	NU	8.333	22/1	1/3	-	

Lungime Segmente

1) Valorile lungimilor segmentelor sunt obținute din proiecție în plan.

Punct început	X / Y	Punct sfârșit	X / Y	Lungime segment (** (m)
1	666.294,202 353.501,215	2	666.294,547 353.502,255	1.096
2	666.294,547 353.502,255	3	666.295,858 353.506,201	4.158
3	666.295,858 353.506,201	4	664.782,643 353.981,397	1586.074
4	664.782,643 353.981,397	5	664.780,869 353.976,448	5.258
5	664.780,869 353.976,448	1	666.294,202 353.501,215	1586.198

**** Lungimile segmentelor sunt determinate în planul de proiecție Stereo 70 și sunt rotunjite la 1 milimetru.**

***** Distanța dintre puncte este formată din segmente cumulate ce sunt mai mici decât valoarea 1 milimetru.**

**DATE DESPRE IMOBILUL NR. 3082**

Oficiul de Cadastru și Publicitate Imobiliară IALOMITA
Biroul de Cadastru și Publicitate Imobiliară Slobozia

A. Partea I. Descrierea imobilului

TEREN Extravilan

Adresa: Jud. Ialomita

Nr. Crt	Nr cadastral Nr. topografic	Suprafața* (mp)	Observații / Referințe
A1	20747	8.333	Sector cadastral:1 Teren neimprejmuit;

B. Partea II. Proprietari și acte

Inscrieri privitoare la dreptul de proprietate și alte drepturi reale		Referințe
12531 / 01/03/2013		
Act Notarial nr. 230, din 28/02/2013 emis de IGNAT GABRIELA CORNELIA (contract de vanzare cumparare);		
B2	Intabulare, drept de PROPRIETATEcumparare, dobandit prin Conventie, cota actuala 1/1 1) SC DMC PREST SRL - SLOBOZIA, CIF:18398279	A1

C. Partea III. SARCINI .

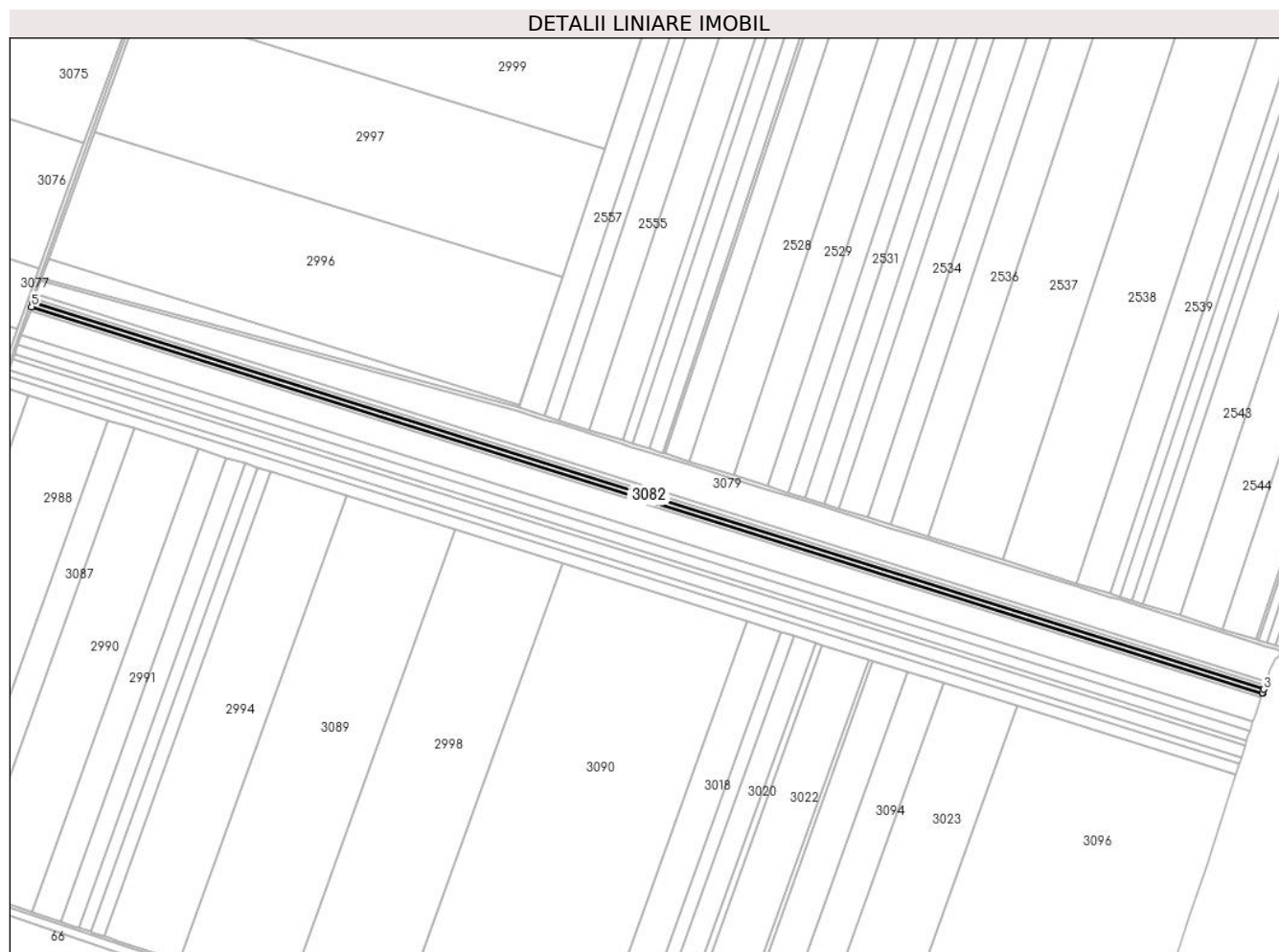
Inscrieri privind dezmembramintele dreptului de proprietate, drepturi reale de garanție și sarcini	Referințe
NU SUNT	

Anexa Nr. 1 La Partea I

Teren

Nr cadastral	Suprafața (mp)*	Observații / Referințe
20747	8.333	

* Suprafața este determinată în planul de proiecție Stereo 70.



Date referitoare la teren

Crt	Categorie folosință	Intravilan	Suprafața (mp)	Tarla	Parcelă	Nr. topo	Observații / Referințe
1	arabil	NU	8.333	22/1	1/4	-	

Lungime Segmente

1) Valorile lungimilor segmentelor sunt obținute din proiecție în plan.

Punct început	X / Y	Punct sfârșit	X / Y	Lungime segment (** (m)
1	666.292,545 353.496,229	2	666.292,886 353.497,255	1.081
2	666.292,886 353.497,255	3	666.294,202 353.501,215	4.173
3	666.294,202 353.501,215	4	664.780,869 353.976,448	1586.198
4	664.780,869 353.976,448	5	664.779,094 353.971,499	5.257
5	664.779,094 353.971,499	1	666.292,545 353.496,229	1586.321

**** Lungimile segmentelor sunt determinate în planul de proiecție Stereo 70 și sunt rotunjite la 1 milimetru.**

***** Distanța dintre puncte este formată din segmente cumulate ce sunt mai mici decât valoarea 1 milimetru.**

**DATE DESPRE IMOBILUL NR. 3083**

Oficiul de Cadastru și Publicitate Imobiliară IALOMITA
Biroul de Cadastru și Publicitate Imobiliară Slobozia

A. Partea I. Descrierea imobilului

TEREN Extravilan

Adresa: Jud. Ialomita

Nr. Crt	Nr cadastral Nr. topografic	Suprafața* (mp)	Observații / Referințe
A1	20745	8.333	Sector cadastral:1 Teren neimprejmuit;

B. Partea II. Proprietari și acte

Inscrieri privitoare la dreptul de proprietate și alte drepturi reale	Referințe
12534 / 01/03/2013	
Act Notarial nr. 228, din 28/02/2013 emis de IGNAT GABRIELA CORNELIA (contract de vanzare-cumparare);	
B2	A1
Intabulare, drept de PROPRIETATEcumparare, dobandit prin Conventie, cota actuala 1/1	
1) SC DMC PREST SRL - SLOBOZIA, CIF:18398279	

C. Partea III. SARCINI .

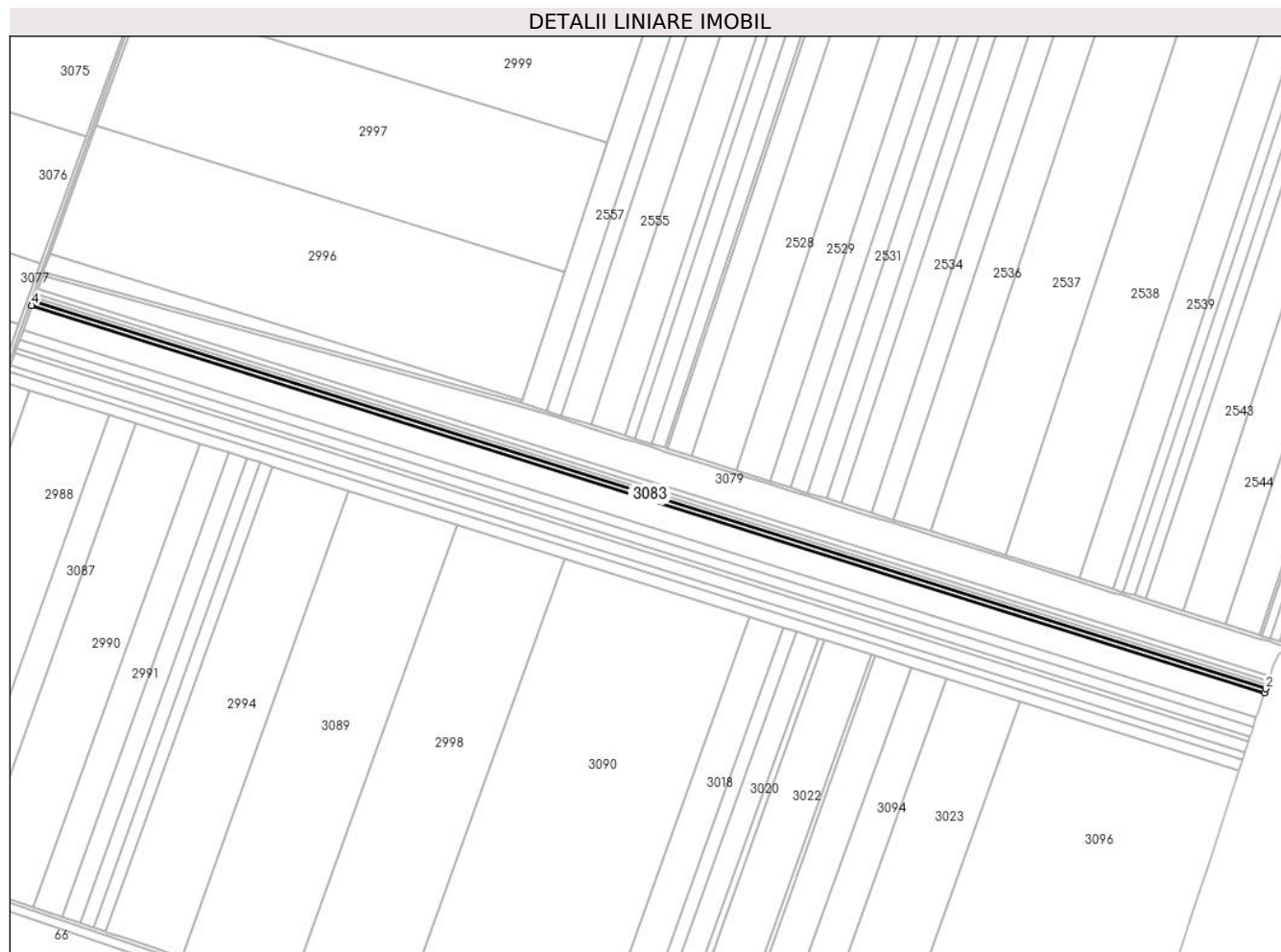
Inscrieri privind dezmembramintele dreptului de proprietate, drepturi reale de garanție și sarcini	Referințe
NU SUNT	

Anexa Nr. 1 La Partea I

Teren

Nr cadastral	Suprafața (mp)*	Observații / Referințe
20745	8.333	

* Suprafața este determinată în planul de proiecție Stereo 70.



Date referitoare la teren

Crt	Categorie folosință	Intra vilan	Suprafața (mp)	Tarla	Parcelă	Nr. topo	Observații / Referințe
1	arabil	NU	8.333	22/1	1/5	-	

Lungime Segmente

1) Valorile lungimilor segmentelor sunt obținute din proiecție în plan.

Punct început	X / Y	Punct sfârșit	X / Y	Lungime segment (** (m)
1	666.290,889 353.491,243	2	666.292,545 353.496,229	5.254
2	666.292,545 353.496,229	3	664.779,094 353.971,499	1586.321
3	664.779,094 353.971,499	4	664.777,32 353.966,55	5.257
4	664.777,32 353.966,55	1	666.290,889 353.491,243	1586.445

** Lungimile segmentelor sunt determinate în planul de proiecție Stereo 70 și sunt rotunjite la 1 milimetru.

***** Distanţa dintre puncte este formată din segmente cumulate ce sunt mai mici decât valoarea 1 milimetru.**

**DATE DESPRE IMOBILUL NR. 3084**

Oficiul de Cadastru și Publicitate Imobiliară IALOMITA
Biroul de Cadastru și Publicitate Imobiliară Slobozia

A. Partea I. Descrierea imobilului

TEREN Extravilan

Adresa: Jud. Ialomita

Nr. Crt	Nr cadastral Nr. topografic	Suprafața* (mp)	Observații / Referințe
A1	20133	20.000	Sector cadastral:1 Teren neimprejmuit;

B. Partea II. Proprietari și acte

Inscrieri privitoare la dreptul de proprietate și alte drepturi reale		Referințe
12958 / 29/03/2010		
Act Notarial nr. 1918, din 28/10/2009 emis de BNP MARIN NICOLAE (act administrativ nr. 1072/19-03-2010 emis de PRIMARIA CAZANESTI;);		
B1	Intabulare, drept de PROPRIETATEcumparare, dobandit prin Conventie, cota actuala 1/1 1) SC BLACK SOIL FARMING SRL BUCURESTI, CIF:18730270	A1

C. Partea III. SARCINI .

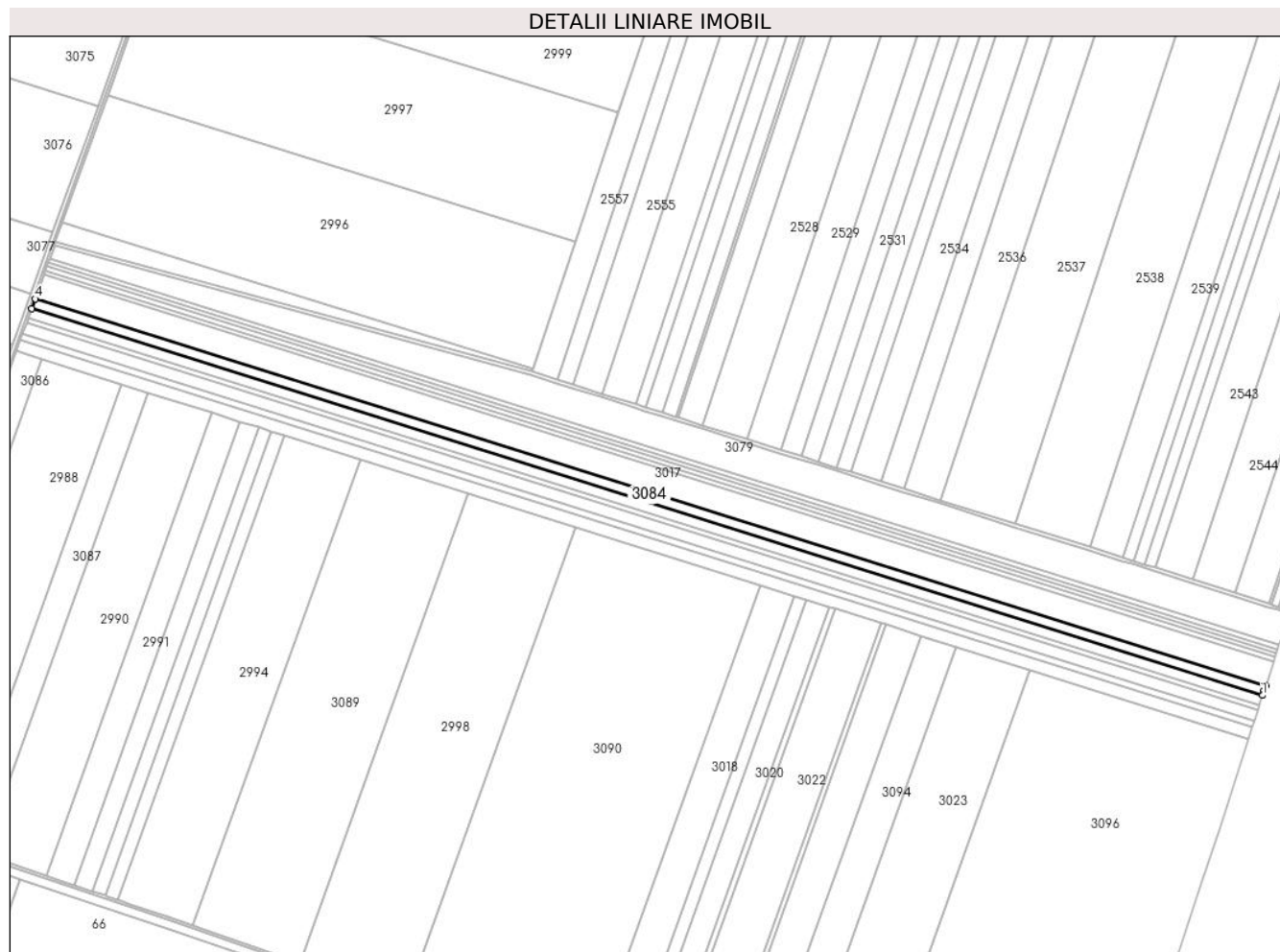
Inscrieri privind dezmembramintele dreptului de proprietate, drepturi reale de garanție și sarcini	Referințe
NU SUNT	

Anexa Nr. 1 La Partea I

Teren

Nr cadastral	Suprafața (mp)*	Observații / Referințe
20133	20.000	

* Suprafața este determinată în planul de proiecție Stereo 70.



Date referitoare la teren

Crt	Categorie folosință	Intravilan	Suprafața (mp)	Tarla	Parcelă	Nr. topo	Observații / Referințe
1	arabil	NU	20.000	22/1	3	-	

Lungime Segmente

1) Valorile lungimilor segmentelor sunt obținute din proiecție în plan.

Punct început	X / Y	Punct sfârșit	X / Y	Lungime segment (** (m)
1	666.276,982 353.449,377	2	666.278,935 353.455,257	6.196
2	666.278,935 353.455,257	3	666.280,954 353.461,336	6.406
3	666.280,954 353.461,336	4	664.766,676 353.936,866	1587.188
4	664.766,676 353.936,866	5	664.762,42 353.924,996	12.61
5	664.762,42 353.924,996	1	666.276,982 353.449,377	1587.485

**** Lungimile segmentelor sunt determinate în planul de proiecție Stereo 70 și sunt rotunjite la 1 milimetru.**

***** Distanța dintre puncte este formată din segmente cumulate ce sunt mai mici decât valoarea 1 milimetru.**

**DATE DESPRE IMOBILUL NR. 3085**

Oficiul de Cadastru și Publicitate Imobiliară IALOMITA
Biroul de Cadastru și Publicitate Imobiliară Slobozia

A. Partea I. Descrierea imobilului

TEREN Extravilan

Adresa: Jud. Ialomita

Nr. Crt	Nr cadastral Nr. topografic	Suprafața* (mp)	Observații / Referințe
A1	21031	10.000	Sector cadastral:1 Teren neimprejmuit;

B. Partea II. Proprietari și acte

Inscrieri privitoare la dreptul de proprietate și alte drepturi reale		Referințe
47772 / 24/07/2014		
Act Administrativ nr. 038516/12846, din 15/03/2001 emis de COMISIA JUDETEANA (act notarial nr. 79/26-09-1011 emis de BNP IUS; act notarial nr. 104/14-04-2008 emis de BNP ISACHI MIHAI; act administrativ nr. 3482/21-07-2014 emis de PRIMARIA CAZANESTI;);		
B3	Intabulare, drept de PROPRIETATEmostenire, dobandit prin Succesiune, cota actuala 2/4 1) MURESAN RODICA	A1
69314 / 27/10/2014		
Act Notarial nr. 1148, din 24/10/2014 emis de VASILESCU ELENA;		
B4	Intabulare, drept de PROPRIETATEcumparare, dobandit prin Conventie, cota actuala 1/4 1) SOCIETATEA MERIDIAN 2000 SRL, CIF:2392989	A1
45574 / 16/04/2024		
Act Notarial nr. 326, din 15/04/2024 emis de OANA-SIMONA DUMITRESCU;		
B5	Intabulare, drept de PROPRIETATEcumpărare, dobandit prin Conventie, cota actuala 1/4 1) SOCIETATEA MERIDIAN 2000 SRL, CIF:2392989	A1

C. Partea III. SARCINI .

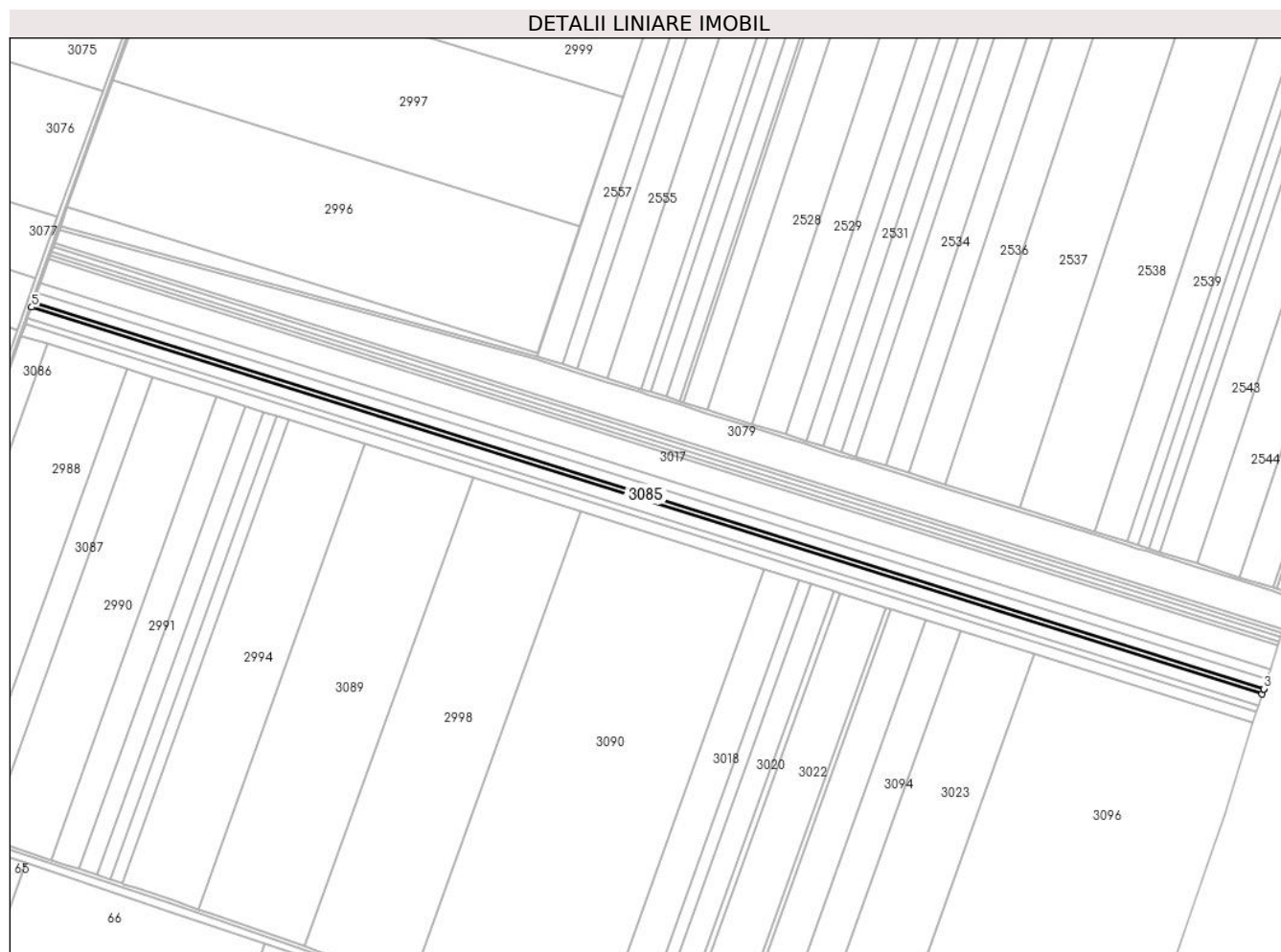
Inscrieri privind dezmembramintele dreptului de proprietate, drepturi reale de garanție și sarcini	Referințe
NU SUNT	

Anexa Nr. 1 La Partea I

Teren

Nr cadastral	Suprafața (mp)*	Observații / Referințe
21031	10.000	

* Suprafața este determinată în planul de proiecție Stereo 70.



Date referitoare la teren

Crt	Categorie folosință	Intravilan	Suprafața (mp)	Tarla	Parcelă	Nr. topo	Observații / Referințe
1	arabil	NU	10.000	22/1	5	-	

Lungime Segmente

1) Valorile lungimilor segmentelor sunt obținute din proiecție în plan.

Punct început	X / Y	Punct sfârșit	X / Y	Lungime segment (** (m)
1	666.271,271 353.431,894	2	666.273,117 353.437,74	6.13
2	666.273,117 353.437,74	3	666.273,17 353.437,899	0.167
3	666.273,17 353.437,899	4	664.758,335 353.913,603	1587.771
4	664.758,335 353.913,603	5	664.756,208 353.907,67	6.303
5	664.756,208 353.907,67	1	666.271,271 353.431,894	1588.011

**** Lungimile segmentelor sunt determinate în planul de proiecție Stereo 70 și sunt rotunjite la 1 milimetru.**

***** Distanța dintre puncte este formată din segmente cumulate ce sunt mai mici decât valoarea 1 milimetru.**

**DATE DESPRE IMOBILUL NR. 3086**

Oficiul de Cadastru și Publicitate Imobiliară IALOMITA
Biroul de Cadastru și Publicitate Imobiliară Slobozia

A. Partea I. Descrierea imobilului

TEREN Extravilan

Adresa: Jud. Ialomita

Nr. Crt	Nr cadastral Nr. topografic	Suprafața* (mp)	Observații / Referințe
A1	20471	20.000	Sector cadastral:1 Teren neimprejmuit;

B. Partea II. Proprietari și acte

Inscrieri privitoare la dreptul de proprietate și alte drepturi reale		Referințe
36387 / 01/09/2011		
Hotarare Judecatoreasca nr. 2398, din 20/09/2010 emis de JUDECATORIA SLOBOZIA (hotarare judecatoreasca nr. 138/28-02-2011 emis de TRIBUNALUL IALOMITA; act administrativ nr. 2874/30-06-2011 emis de PRIMARIA CAZANESTI;);		
B1	Intabulare, drept de PROPRIETATEcumparare, dobandit prin Hotarare Judecatoreasca, cota actuala 1/1 1) SC BLACK SOIL FARMING SRL-Bucuresti, CIF:18730270	A1

C. Partea III. SARCINI .

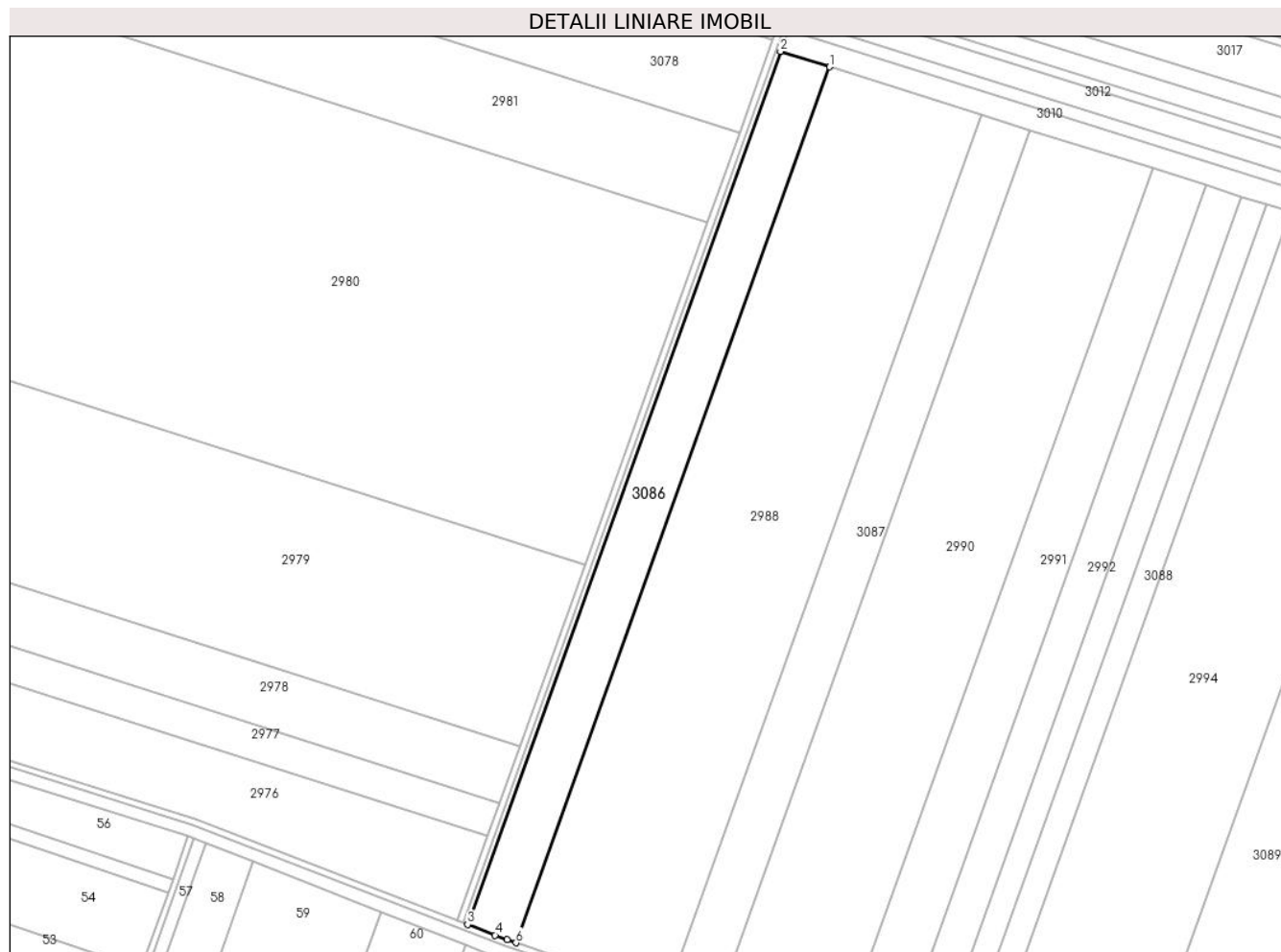
Inscrieri privind dezmembramintele dreptului de proprietate, drepturi reale de garanție și sarcini	Referințe
NU SUNT	

Anexa Nr. 1 La Partea I

Teren

Nr cadastral	Suprafața (mp)*	Observații / Referințe
20471	20.000	

* Suprafața este determinată în planul de proiecție Stereo 70.



Date referitoare la teren

Crt	Categorie folosință	Intravilan	Suprafața (mp)	Tarla	Parcelă	Nr. topo	Observații / Referințe
1	arabil	NU	20.000	22/1	1/1	-	

Lungime Segmente

1) Valorile lungimilor segmentelor sunt obținute din proiecție în plan.

Punct început	X / Y	Punct sfârșit	X / Y	Lungime segment (** (m)
1	664.775,387 353.862,327	2	664.743,536 353.872,329	33.384
2	664.743,536 353.872,329	3	664.541,53 353.308,942	598.507
3	664.541,53 353.308,942	4	664.559,253 353.302,084	19.004
4	664.559,253 353.302,084	5	664.567,001 353.299,086	8.307
5	664.567,001 353.299,086	6	664.572,743 353.297,164	6.056

Punct început	X / Y	Punct sfârşit	X / Y	Lungime segment (** (m)
6	664.572,743 353.297,164	1	664.775,387 353.862,327	600.395

** Lungimile segmentelor sunt determinate în planul de proiecţie Stereo 70 şi sunt rotunjite la 1 milimetru.

*** Distanţa dintre puncte este formată din segmente cumulate ce sunt mai mici decât valoarea 1 milimetru.

**DATE DESPRE IMOBILUL NR. 3087**

Oficiul de Cadastru și Publicitate Imobiliară IALOMITA
Biroul de Cadastru și Publicitate Imobiliară Slobozia

A. Partea I. Descrierea imobilului

TEREN Extravilan

Adresa: Jud. Ialomita

Nr. Crt	Nr cadastral Nr. topografic	Suprafața* (mp)	Observații / Referințe
A1		20.000	Sector cadastral:1 Teren neimprejmuit;

B. Partea II. Proprietari și acte

Inscrieri privitoare la dreptul de proprietate și alte drepturi reale		Referințe
/		
Act Administrativ nr. 038879, din 13/03/2003 emis de CJPSDPAT Ialomita (titlu de proprietate);		
B1	Intabulare, drept de PROPRIETATE, dobandit prin Lege, cota actuala 1/1 1) Stefan GH Ion 2) Cosma GH Teodora 3) Subcinschi GH Eugenia 4) Neagu M Ion 5) Stefan GH Mihail 6) Stefan GH Nicolae	A1

C. Partea III. SARCINI .

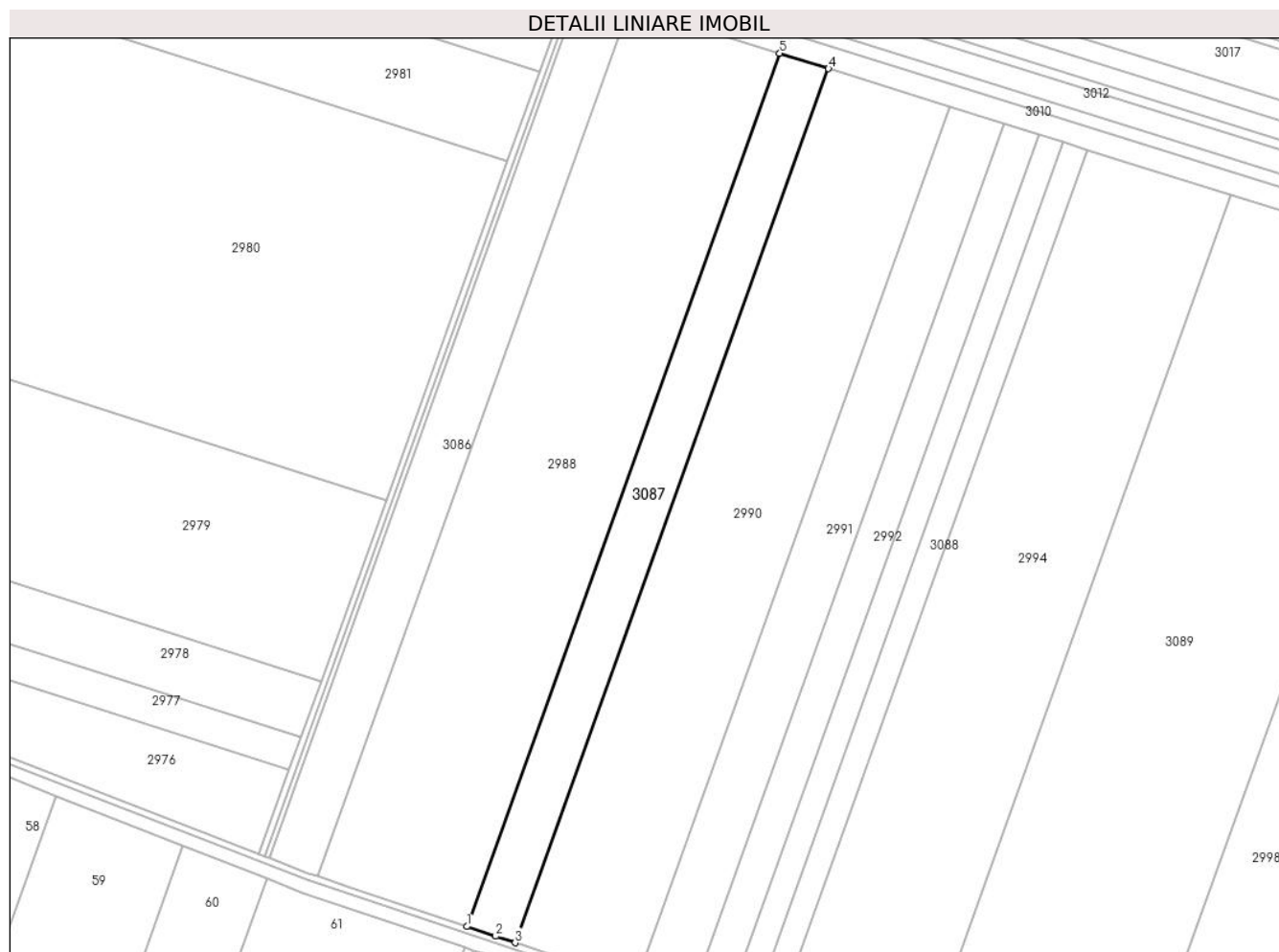
Inscrieri privind dezmembramintele dreptului de proprietate, drepturi reale de garanție și sarcini	Referințe
NU SUNT	

Anexa Nr. 1 La Partea I

Teren

Nr cadastral	Suprafața (mp)*	Observații / Referințe
	20.000	

* Suprafața este determinată în planul de proiecție Stereo 70.



Date referitoare la teren

Crt	Categorie folosință	Intravilan	Suprafața (mp)	Tarla	Parcelă	Nr. topo	Observații / Referințe
1	arabil	NU	20.000	22/1	1/6	-	

Lungime Segmente

1) Valorile lungimilor segmentelor sunt obținute din proiecție în plan.

Punct început	X / Y	Punct sfârșit	X / Y	Lungime segment (** (m)
1	664.669,9 353.264,633	2	664.688,638 353.258,36	19.761
2	664.688,638 353.258,36	3	664.701,377 353.254,094	13.434
3	664.701,377 353.254,094	4	664.904,882 353.821,661	602.949
4	664.904,882 353.821,661	5	664.873,194 353.831,612	33.214
5	664.873,194 353.831,612	1	664.669,9 353.264,633	602.324

**** Lungimile segmentelor sunt determinate în planul de proiecție Stereo 70 și sunt rotunjite la 1 milimetru.**

***** Distanța dintre puncte este formată din segmente cumulate ce sunt mai mici decât valoarea 1 milimetru.**

**DATE DESPRE IMOBILUL NR. 3088**

Oficiul de Cadastru și Publicitate Imobiliară IALOMITA
Biroul de Cadastru și Publicitate Imobiliară Slobozia

A. Partea I. Descrierea imobilului

TEREN Extravilan

Nr. CF vechi:300

Nr. cadastral vechi:464/2

Adresa: Jud. Ialomita

Nr. Crt	Nr cadastral Nr. topografic	Suprafața* (mp)	Observații / Referințe
A1	20670	10.000	Sector cadastral:1 Teren neimprejmuit;

B. Partea II. Proprietari și acte

Inscrieri privitoare la dreptul de proprietate și alte drepturi reale		Referințe
34724 / 26/07/2012		
Act Notarial nr. 655, din 25/07/2012 emis de VASILESCU ELENA (contract de vanzare-cumparare);		
B2	Intabulare, drept de PROPRIETATEcumparare, dobandit prin Conventie, cota actuala 1/1 1) DINU MARIUS, casatorit cu 2) DINU MARIA-CRISTINA	A1

C. Partea III. SARCINI .

Inscrieri privind dezmembramintele dreptului de proprietate, drepturi reale de garanție și sarcini	Referințe
NU SUNT	

Anexa Nr. 1 La Partea I

Teren

Nr cadastral	Suprafața (mp)*	Observații / Referințe
20670	10.000	

* Suprafața este determinată în planul de proiecție Stereo 70.



Date referitoare la teren

Crt	Categorie folosință	Intravilan	Suprafața (mp)	Tarla	Parcelă	Nr. topo	Observații / Referințe
1	arabil	NU	10.000	22/1	5	-	

Lungime Segmente

1) Valorile lungimilor segmentelor sunt obținute din proiecție în plan.

Punct început	X / Y	Punct sfârșit	X / Y	Lungime segment (** (m)
1	664.852,799 353.203,395	2	664.854,285 353.202,897	1.567
2	664.854,285 353.202,897	3	664.868,448 353.198,155	14.936
3	664.868,448 353.198,155	4	665.073,073 353.768,844	606.265
4	665.073,073 353.768,844	5	665.057,32 353.773,792	16.512
5	665.057,32 353.773,792	1	664.852,799 353.203,395	605.955

**** Lungimile segmentelor sunt determinate în planul de proiecție Stereo 70 și sunt rotunjite la 1 milimetru.**

***** Distanța dintre puncte este formată din segmente cumulate ce sunt mai mici decât valoarea 1 milimetru.**

**DATE DESPRE IMOBILUL NR. 3089**

Oficiul de Cadastru și Publicitate Imobiliară IALOMITA
Biroul de Cadastru și Publicitate Imobiliară Slobozia

A. Partea I. Descrierea imobilului

TEREN Extravilan

Nr. CF vechi:473

Nr. cadastral vechi:646/1

Adresa: Jud. Ialomita

Nr. Crt	Nr cadastral Nr. topografic	Suprafața* (mp)	Observații / Referințe
A1	20866	85.000	Sector cadastral:1 Teren neimprejmuit;

B. Partea II. Proprietari și acte

Inscrieri privitoare la dreptul de proprietate și alte drepturi reale		Referințe
79031 / 23/12/2013		
Act Notarial nr. 344, din 23/12/2013 emis de NAIDIN ANA MARIA (contract de vanzare-cumparare);		
B2	Intabulare, drept de PROPRIETATE cumparare, dobandit prin Conventie, cota actuala 1/1 1) SC AGRO DAN INTER SRL, CIF:18473303	A1
50320 / 26/06/2018		
Act Notarial nr. 783, din 25/06/2018 emis de Vasilescu Elena;		
B3	deodata cu inscrierea de sub C6, se noteaza interdictiile de instrainare, grevare (incluzand orice sarcini sau transmiterea oricarui dezmembramant al dreptului de proprietate), inchiriere, construire, dezmembrare, restructurare, demolare, amenajare, alipire 1) RAIFFEISEN BANK SA, CIF:361820	A1

C. Partea III. SARCINI

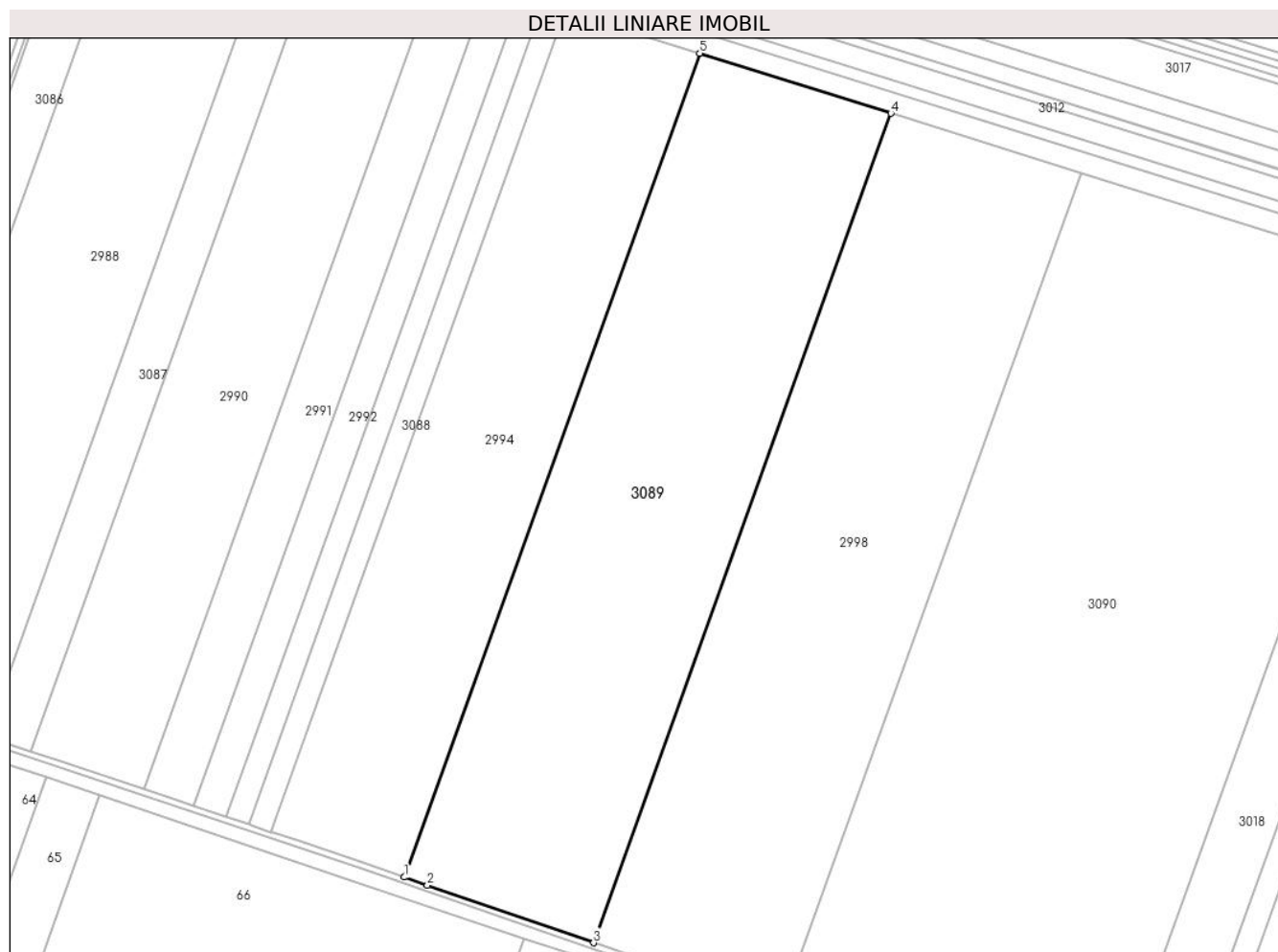
Inscrieri privind dezmembramintele dreptului de proprietate, drepturi reale de garanție și sarcini		Referințe
10260 / 16/02/2017		
Act Notarial nr. 106, din 07/02/2017 emis de Vasilescu Elena;		
C3	Se noteza indreptarea erorii materiale strecurata in preambulul incheierii nr. 7792/2017 si in prezenta carte funciara, cu privire la numarul contractului de ipoteca, corect fiind nr. 106/07.02.2017,	A1
38896 / 15/05/2018		
Act Notarial nr. 603, din 14/05/2018 emis de Vasilescu Elena (act notarial nr 604 din 14.05.2018, emis de Vasilescu Elena);		
C4	se radiaza ipoteca inscrisa la C1 cu incheierea nr.79036/23.12.2016.	A1
C5	se radiaza ipoteca inscrisa la C2 cu incheierea nr.7792/08.02.2017	A1
50320 / 26/06/2018		
Act Notarial nr. 783, din 25/06/2018 emis de Vasilescu Elena;		
C6	Intabulare, drept de IPOTECA, Valoare:240000 RONsi celelalte obligatii de plata aferente creditului 1) RAIFFEISEN BANK SA, CIF:361820	A1
53515 / 10/07/2018		
Act Notarial nr. 849, din 09/07/2018 emis de Vasilescu Elena;		
C8	se noteaza actul aditional autentificat cu nr 849/19.07.2018, la contractul de ipoteca autentificat sub nr 783/25.06.2018, prin care partile, in considerarea vointei lor, consimt la radierea ipotecii si a interdictiilor aferente, care garanteaza restituirii creditului in cuantum de 110000 Ron, conform contractului de facilitate de credit nr 66629/C/2018 inscrise in cartea funciara sub C7,	A1

Anexa Nr. 1 La Partea I

Teren

Nr cadastral	Suprafața (mp)*	Observații / Referințe
20866	85.000	

* Suprafața este determinată în planul de proiecție Stereo 70.



Date referitoare la teren

Crt	Categorie folosință	Intravilan	Suprafața (mp)	Tarla	Parcelă	Nr. topo	Observații / Referințe
1	arabil	NU	85.000	22/1	7	-	

Lungime Segmente

1) Valorile lungimilor segmentelor sunt obținute din proiecție în plan.

Punct început	X / Y	Punct sfârșit	X / Y	Lungime segment (** (m)
1	664.961,108 353.166,761	2	664.977,015 353.161,243	16.837
2	664.977,015 353.161,243	3	665.092,651 353.121,129	122.396
3	665.092,651 353.121,129	4	665.299,409 353.697,768	612.586
4	665.299,409 353.697,768	5	665.166,473 353.739,514	139.337
5	665.166,473 353.739,514	1	664.961,108 353.166,761	608.458

**** Lungimile segmentelor sunt determinate în planul de proiecție Stereo 70 și sunt rotunjite la 1 milimetru.**

***** Distanța dintre puncte este formată din segmente cumulate ce sunt mai mici decât valoarea 1 milimetru.**

**DATE DESPRE IMOBILUL NR. 3090**

Oficiul de Cadastru și Publicitate Imobiliară IALOMITA
Biroul de Cadastru și Publicitate Imobiliară Slobozia

A. Partea I. Descrierea imobilului

TEREN Extravilan

Nr. CF vechi:582

Nr. cadastral vechi:711

Adresa: Jud. Ialomita

Nr. Crt	Nr cadastral Nr. topografic	Suprafața* (mp)	Observații / Referințe
A1	20626	147.100	Sector cadastral:1 Teren neimprejmuit;

B. Partea II. Proprietari și acte

Inscrieri privitoare la dreptul de proprietate și alte drepturi reale		Referințe
/		
Act Notarial nr. 1087, din 18/12/2008 emis de BNP (contract de vanzare-cumparare);		
B1	Intabulare, drept de PROPRIETATEcumparare, dobandit prin Conventie, cota actuala 1/1 1) SC SKELDAL SRL Bucuresti, CIF:21225758 OBSERVATII: (provenita din conversia CF 582)	A1

C. Partea III. SARCINI .

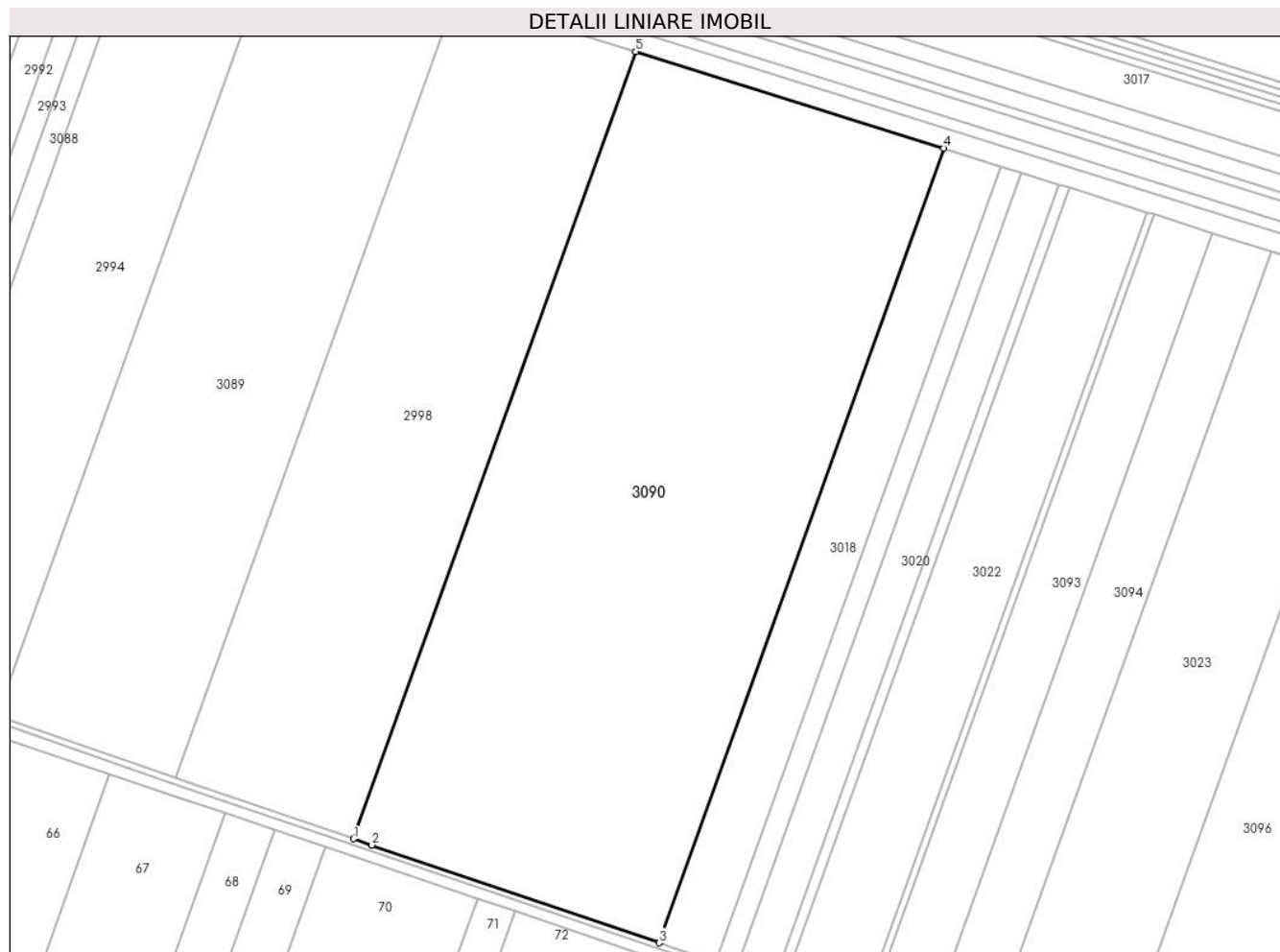
Inscrieri privind dezmembramintele dreptului de proprietate, drepturi reale de garanție și sarcini	Referințe
NU SUNT	

Anexa Nr. 1 La Partea I

Teren

Nr cadastral	Suprafața (mp)*	Observații / Referințe
20626	147.100	

* Suprafața este determinată în planul de proiecție Stereo 70.



Date referitoare la teren

Crt	Categorie folosință	Intra vilan	Suprafața (mp)	Tarla	Parcelă	Nr. topo	Observații / Referințe
1	arabil	NU	147.100	22/1	8	-	

Lungime Segmente

1) Valorile lungimilor segmentelor sunt obținute din proiecție în plan.

Punct început	X / Y	Punct sfârșit	X / Y	Lungime segment (** (m)
1	665.223,692 353.076,575	2	665.237,175 353.071,991	14.242
2	665.237,175 353.071,991	3	665.448,851 353.000,022	223.576
3	665.448,851 353.000,022	4	665.658,59 353.584,974	621.417
4	665.658,59 353.584,974	5	665.431,546 353.656,273	237.975
5	665.431,546 353.656,273	1	665.223,692 353.076,575	615.835

**** Lungimile segmentelor sunt determinate în planul de proiecție Stereo 70 și sunt rotunjite la 1 milimetru.**

***** Distanța dintre puncte este formată din segmente cumulate ce sunt mai mici decât valoarea 1 milimetru.**

**DATE DESPRE IMOBILUL NR. 3091**

Oficiul de Cadastru și Publicitate Imobiliară IALOMITA
Biroul de Cadastru și Publicitate Imobiliară Slobozia

A. Partea I. Descrierea imobilului

TEREN Extravilan

Nr. CF vechi:597
Nr. cadastral vechi:723

Adresa: Jud. Ialomita

Nr. Crt	Nr cadastral Nr. topografic	Suprafața* (mp)	Observații / Referințe
A1	20644	10.000	Sector cadastral:1 Teren neimprejmuit;

B. Partea II. Proprietari și acte

Inscrieri privitoare la dreptul de proprietate și alte drepturi reale		Referințe
10483 / 16/04/2009		
Act Administrativ nr. 448 din 2009, din 16/04/2009 emis de BNP (contract de vanzare-cumparare);		
B1	Intabulare, drept de PROPRIETATEcumparare, dobandit prin Conventie, cota actuala 1/1 1) SC ROMARTA INDUSTRIAL SA BRAILA, CIF:17469100 OBSERVATII: (provenita din conversia CF 597)	A1

C. Partea III. SARCINI .

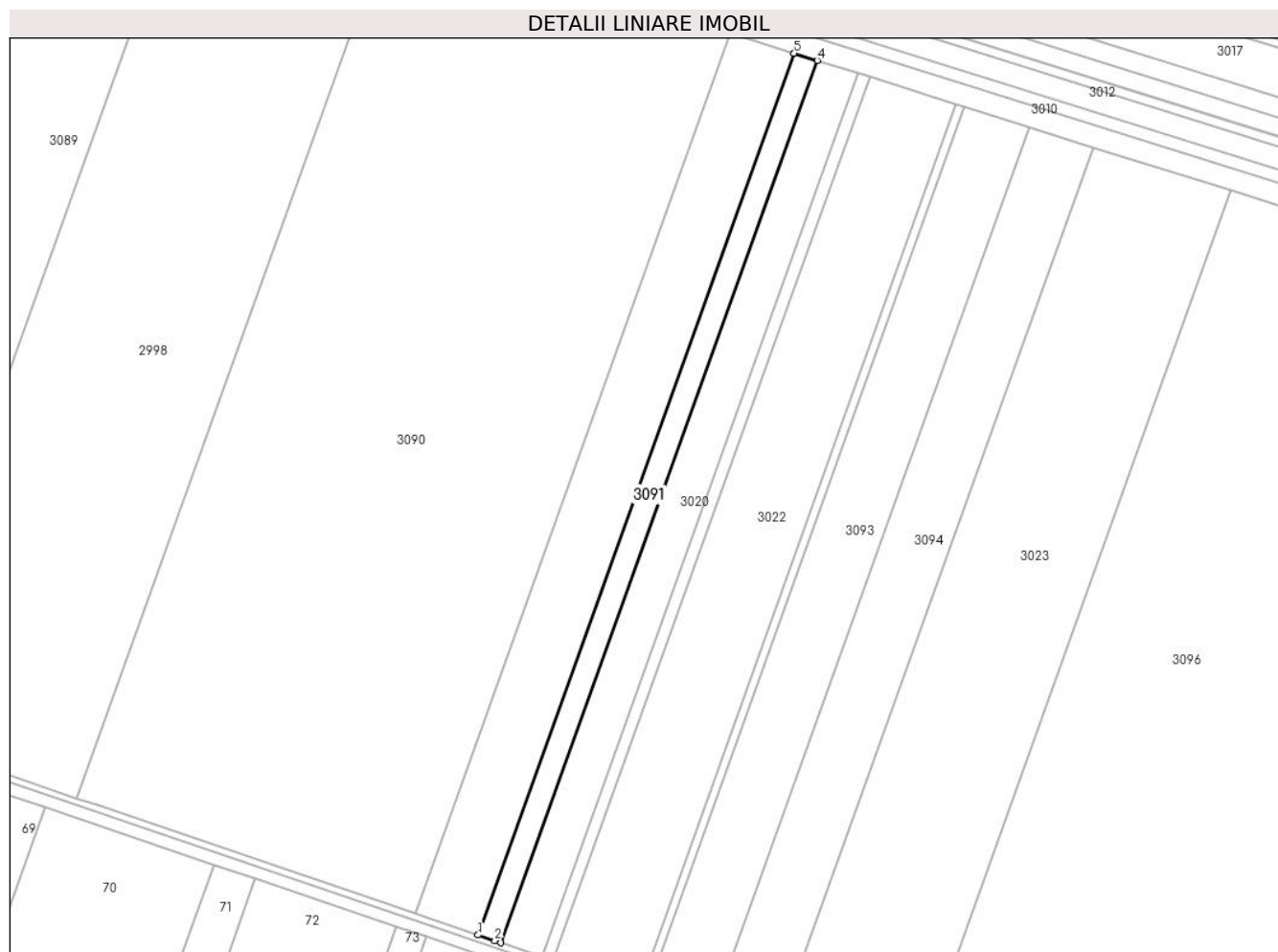
Inscrieri privind dezmembramintele dreptului de proprietate, drepturi reale de garanție și sarcini	Referințe
NU SUNT	

Anexa Nr. 1 La Partea I

Teren

Nr cadastral	Suprafața (mp)*	Observații / Referințe
20644	10.000	

* Suprafața este determinată în planul de proiecție Stereo 70.



Date referitoare la teren

Crt	Categorie folosință	Intravilan	Suprafața (mp)	Tarla	Parcelă	Nr. topo	Observații / Referințe
1	arabil	NU	10.000	22/1	10	-	

Lungime Segmente

1) Valorile lungimilor segmentelor sunt obținute din proiecție în plan.

Punct început	X / Y	Punct sfârșit	X / Y	Lungime segment (** (m)
1	665.490,715 352.985,774	2	665.501,76 352.982,015	11.667
2	665.501,76 352.982,015	3	665.505,921 352.980,598	4.395
3	665.505,921 352.980,598	4	665.716,144 353.566,9	622.851
4	665.716,144 353.566,9	5	665.700,809 353.571,716	16.073
5	665.700,809 353.571,716	1	665.490,715 352.985,774	622.468

**** Lungimile segmentelor sunt determinate în planul de proiecție Stereo 70 și sunt rotunjite la 1 milimetru.**

***** Distanța dintre puncte este formată din segmente cumulate ce sunt mai mici decât valoarea 1 milimetru.**

**DATE DESPRE IMOBILUL NR. 3092**

Oficiul de Cadastru și Publicitate Imobiliară IALOMITA
Biroul de Cadastru și Publicitate Imobiliară Slobozia

A. Partea I. Descrierea imobilului

TEREN Extravilan

Adresa: Jud. Ialomita

Nr. Crt	Nr cadastral Nr. topografic	Suprafața* (mp)	Observații / Referințe
A1	22537	3.367	Sector cadastral:1 Teren neimprejmuit;

B. Partea II. Proprietari și acte

Inscrieri privitoare la dreptul de proprietate și alte drepturi reale		Referințe
72429 / 12/04/2021		
Act Notarial nr. 254, din 09/04/2021 emis de Bivolaru Florin (act de dezmembrare);		
B1	Se infiinteaza cartea funciara 22537 a imobilului cu numarul cadastral 22537 / UAT Cazanesti, rezultat din dezmembrarea imobilului cu numarul cadastral 20110 inscris in cartea funciara 20110;	A1
Act Notarial nr. 139, din 16/10/2017 emis de Paun Mariana;		
B3	Intabulare, drept de PROPRIETATE, mostenire, dobandit prin Succesiune, cota actuala 1/3 1) GHITA EMIL <i>OBSERVATII: pozitie transcrisa din CF 20110/Cazanesti, inscrisa prin incheierea nr. 81121 din 17/10/2017;</i>	A1
92068 / 25/05/2021		
Act Notarial nr. 372, din 24/05/2021 emis de Bivolaru Florin (act de partaj);		
B5	Intabulare, drept de PROPRIETATEpartaj, dobandit prin Conventie, cota actuala 2/3 1) GHITA EMIL	A1

C. Partea III. SARCINI .

Inscrieri privind dezmembramintele dreptului de proprietate, drepturi reale de garanție și sarcini	Referințe
NU SUNT	

Anexa Nr. 1 La Partea I

Teren

Nr cadastral	Suprafaţa (mp)*	Observații / Referințe
22537	3.367	

* Suprafața este determinată în planul de proiecție Stereo 70.



Date referitoare la teren

Crt	Categorie folosință	Intravilan	Suprafața (mp)	Tarla	Parcelă	Nr. topo	Observații / Referințe
1	arabil	NU	3.367	22/1	14/1	-	LOT 1

Lungime Segmente

1) Valorile lungimilor segmentelor sunt obținute din proiecție în plan.

Punct început	X / Y	Punct sfârșit	X / Y	Lungime segment (** (m)
1	665.597,563 352.949,402	2	665.602,662 352.947,667	5.386
2	665.602,662 352.947,667	3	665.813,707 353.536,263	625.288
3	665.813,707 353.536,263	4	665.808,565 353.537,877	5.39
4	665.808,565 353.537,877	1	665.597,563 352.949,402	625.16

** Lungimile segmentelor sunt determinate în planul de proiecție Stereo 70 și sunt rotunjite la 1 milimetru.

***** Distanţa dintre puncte este formată din segmente cumulate ce sunt mai mici decât valoarea 1 milimetru.**

**DATE DESPRE IMOBILUL NR. 3093**

Oficiul de Cadastru și Publicitate Imobiliară IALOMITA
Biroul de Cadastru și Publicitate Imobiliară Slobozia

A. Partea I. Descrierea imobilului

TEREN Extravilan

Adresa: Jud. Ialomita

Nr. Crt	Nr cadastral Nr. topografic	Suprafața* (mp)	Observații / Referințe
A1	22538	28.317	Sector cadastral:1 Teren neimprejmuit;

B. Partea II. Proprietari și acte

Inscrieri privitoare la dreptul de proprietate și alte drepturi reale		Referințe
72429 / 12/04/2021		
Act Notarial nr. 254, din 09/04/2021 emis de Bivolaru Florin (act de dezmembrare);		
B1	Se infiinteaza cartea funciara 22538 a imobilului cu numarul cadastral 22538 / UAT Cazanesti, rezultat din dezmembrarea imobilului cu numarul cadastral 20110 inscris in cartea funciara 20110;	A1
Act Notarial nr. 139, din 16/10/2017 emis de Paun Mariana;		
B2	Intabulare, drept de PROPRIETATE, mostenire, dobandit prin Succesiune, cota actuala 1/3 1) DINU STELA <i>OBSERVATII: pozitie transcrisa din CF 20110/Cazanesti, inscrisa prin incheierea nr. 81121 din 17/10/2017;</i>	A1
92050 / 25/05/2021		
Act Notarial nr. 372, din 24/05/2021 emis de Bivolaru Florin (act de partaj);		
B5	Intabulare, drept de PROPRIETATE, dobandit prin Conventie, cota actuala 2/3 1) DINU STELA	A1

C. Partea III. SARCINI .

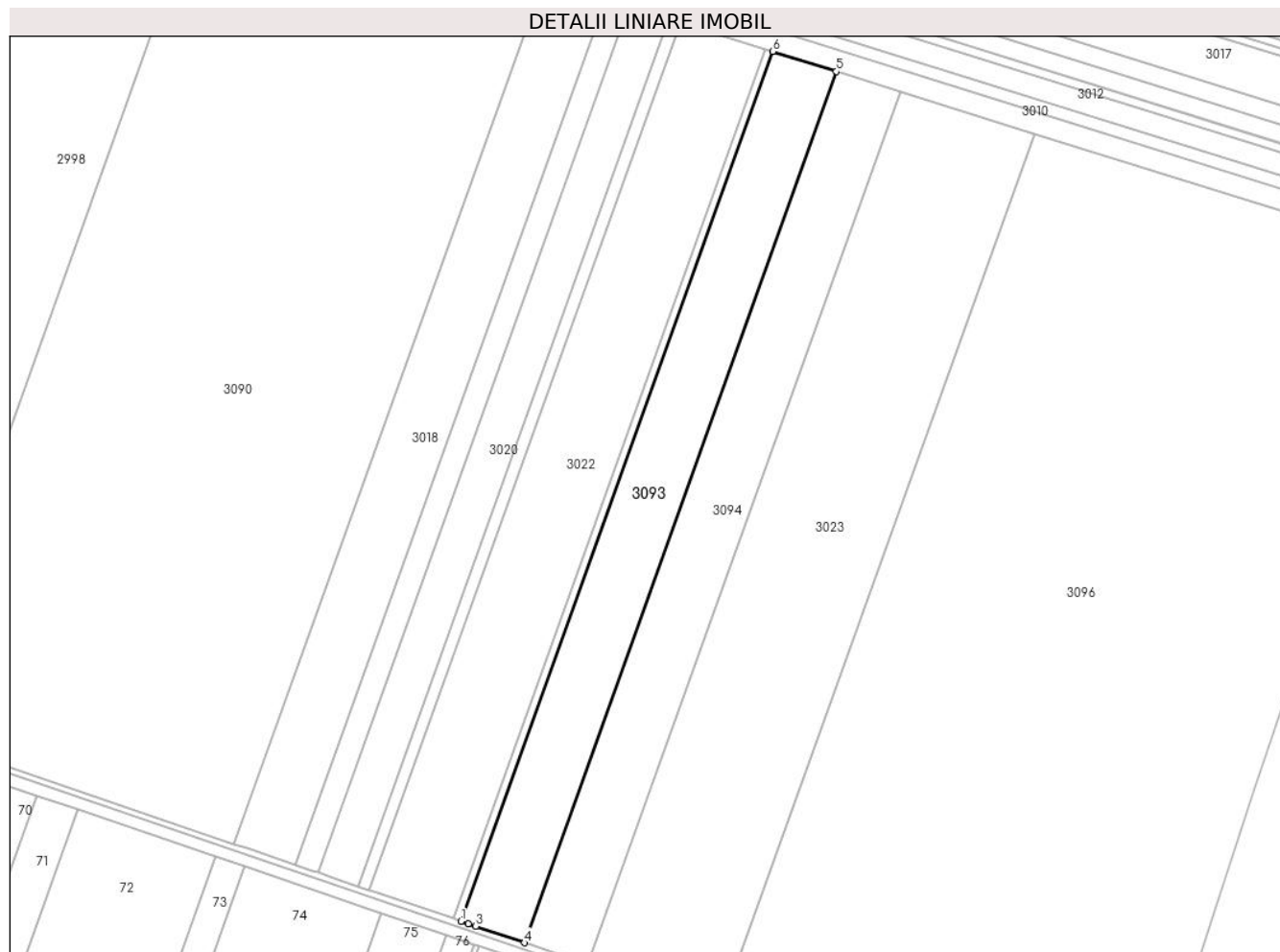
Inscrieri privind dezmembramintele dreptului de proprietate, drepturi reale de garanție și sarcini	Referințe
NU SUNT	

Anexa Nr. 1 La Partea I

Teren

Nr cadastral	Suprafața (mp)*	Observații / Referințe
22538	28.317	

* Suprafața este determinată în planul de proiecție Stereo 70.



Date referitoare la teren

Crt	Categorie folosință	Intravilan	Suprafața (mp)	Tarla	Parcelă	Nr. topo	Observații / Referințe
1	arabil	NU	28.317	22/1	14/LOT2	-	LOT 2

Lungime Segmente

1) Valorile lungimilor segmentelor sunt obținute din proiecție în plan.

Punct început	X / Y	Punct sfârșit	X / Y	Lungime segment (** (m)
1	665.602,662 352.947,667	2	665.607,648 352.945,97	5.267
2	665.607,648 352.945,97	3	665.612,701 352.944,25	5.338
3	665.612,701 352.944,25	4	665.645,501 352.933,084	34.649
4	665.645,501 352.933,084	5	665.856,911 353.522,695	626.367
5	665.856,911 353.522,695	6	665.813,707 353.536,263	45.284

Punct început	X / Y	Punct sfârşit	X / Y	Lungime segment (** (m)
6	665.813,707 353.536,263	1	665.602,662 352.947,667	625.288

** Lungimile segmentelor sunt determinate în planul de proiecţie Stereo 70 şi sunt rotunjite la 1 milimetru.

*** Distanţa dintre puncte este formată din segmente cumulate ce sunt mai mici decât valoarea 1 milimetru.

**DATE DESPRE IMOBILUL NR. 3094**

Oficiul de Cadastru și Publicitate Imobiliară IALOMITA
Biroul de Cadastru și Publicitate Imobiliară Slobozia

A. Partea I. Descrierea imobilului

TEREN Extravilan

Adresa: Jud. Ialomita

Nr. Crt	Nr cadastral Nr. topografic	Suprafața* (mp)	Observații / Referințe
A1	22539	28.316	Sector cadastral:1 Teren neimprejmuit;

B. Partea II. Proprietari și acte

Inscrieri privitoare la dreptul de proprietate și alte drepturi reale		Referințe
72429 / 12/04/2021		
Act Notarial nr. 254, din 09/04/2021 emis de Bivolaru Florin (act de dezmembrare);		
B1	Se infiinteaza cartea funciara 22539 a imobilului cu numarul cadastral 22539 / UAT Cazanesti, rezultat din dezmembrarea imobilului cu numarul cadastral 20110 inscris in cartea funciara 20110;	A1
125173 / 21/09/2021		
Act Notarial nr. 1816, din 17/09/2021 emis de CIUHAN TUDOR LUCIAN (vanzare ; act administrativ nr 30809 din 06.08.2021, emis de M.A.D.R .- Directia pentru Agricultura Judeteana Ialomita);		
B6	Intabulare, drept de PROPRIETATEcumparare, dobandit prin Conventie, cota actuala 1/1 1) DINU COSTIN , necasatorit	A1
B7	Se noteaza apartenenta terenului inscris la A1 la patrimoniul de afectatiune al Intreprinderii Individuale DINU COSTIN INTREPRINDERE INDIVIDUALA.	A1

C. Partea III. SARCINI .

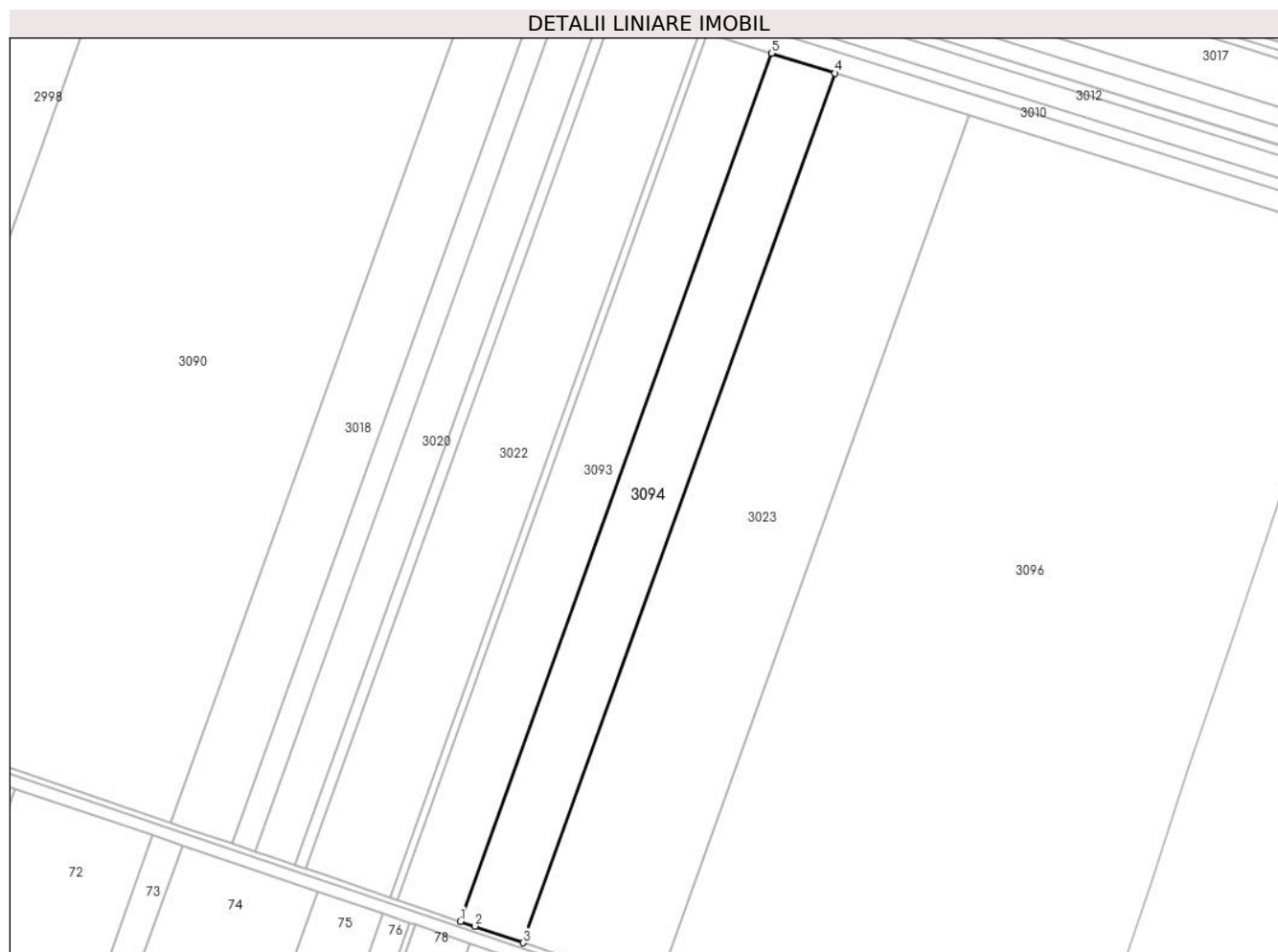
Inscrieri privind dezmembramintele dreptului de proprietate, drepturi reale de garanție și sarcini	Referințe
NU SUNT	

Anexa Nr. 1 La Partea I

Teren

Nr cadastral	Suprafața (mp)*	Observații / Referințe
22539	28.316	

* Suprafața este determinată în planul de proiecție Stereo 70.



Date referitoare la teren

Crt	Categorie folosință	Intravilan	Suprafața (mp)	Tarla	Parcelă	Nr. topo	Observații / Referințe
1	arabil	NU	28.316	22/1	14/LOT3	-	LOT 3

Lungime Segmente

1) Valorile lungimilor segmentelor sunt obținute din proiecție în plan.

Punct început	X / Y	Punct sfârșit	X / Y	Lungime segment (** (m)
1	665.645,501 352.933,084	2	665.655,157 352.929,797	10.2
2	665.655,157 352.929,797	3	665.688,265 352.918,527	34.974
3	665.688,265 352.918,527	4	665.900,038 353.509,152	627.444
4	665.900,038 353.509,152	5	665.856,911 353.522,695	45.204
5	665.856,911 353.522,695	1	665.645,501 352.933,084	626.367

**** Lungimile segmentelor sunt determinate în planul de proiecție Stereo 70 și sunt rotunjite la 1 milimetru.**

***** Distanța dintre puncte este formată din segmente cumulate ce sunt mai mici decât valoarea 1 milimetru.**

**DATE DESPRE IMOBILUL NR. 3095**

Oficiul de Cadastru și Publicitate Imobiliară IALOMITA
 Biroul de Cadastru și Publicitate Imobiliară Slobozia

A. Partea I. Descrierea imobilului

TEREN Extravilan

Nr. CF vechi:279

Nr. cadastral vechi:456/1

Adresa: Jud. Ialomita

Nr. Crt	Nr cadastral Nr. topografic	Suprafața* (mp)	Observații / Referințe
A1	20779	40.000	Sector cadastral:1 Teren neimprejmuit;

B. Partea II. Proprietari și acte

Inscrieri privitoare la dreptul de proprietate și alte drepturi reale		Referințe
4055 / 21/10/2004		
Act Notarial nr. 4723, din 20/10/2004 emis de BNP Paun Mariana (act de partaj);		
B1	Intabulare, drept de PROPRIETATEpartaj, dobandit prin Conventie, cota actuala 1/1 1) RASNOVEANU MARIA <i>OBSERVATII: (provenita din conversia CF 279)</i>	A1

C. Partea III. SARCINI .

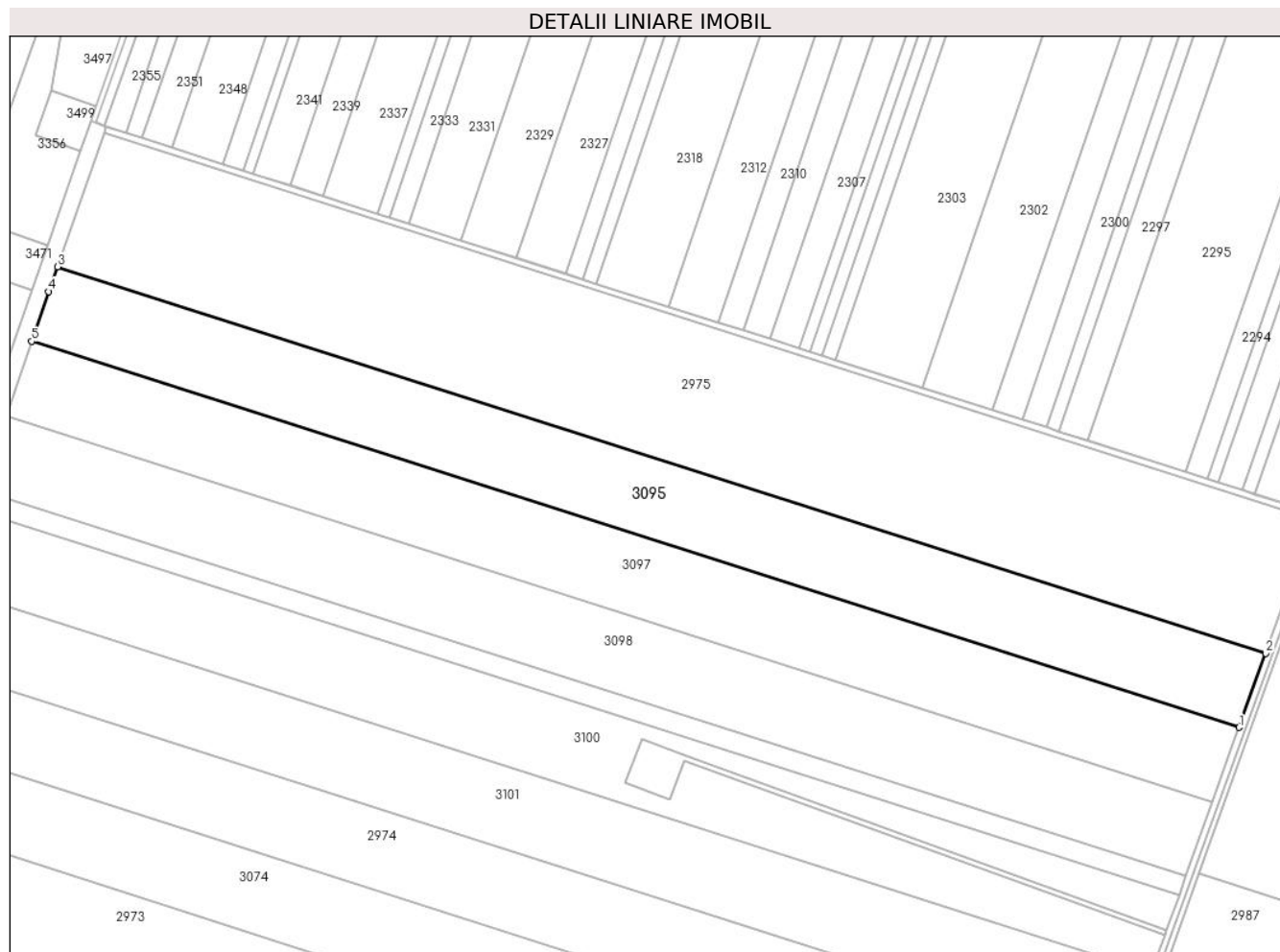
Inscrieri privind dezmembramintele dreptului de proprietate, drepturi reale de garanție și sarcini	Referințe
NU SUNT	

Anexa Nr. 1 La Partea I

Teren

Nr cadastral	Suprafața (mp)*	Observații / Referințe
20779	40.000	

* Suprafața este determinată în planul de proiecție Stereo 70.



Date referitoare la teren

Crt	Categorie folosință	Intravilan	Suprafața (mp)	Tarla	Parcelă	Nr. topo	Observații / Referințe
1	arabil	NU	40.000	18/1	2	-	lot 1

Lungime Segmente

1) Valorile lungimilor segmentelor sunt obținute din proiecție în plan.

Punct început	X / Y	Punct sfârșit	X / Y	Lungime segment (** (m)
1	664.315,584 355.123,489	2	664.332,423 355.170,454	49.892
2	664.332,423 355.170,454	3	663.567,993 355.414,69	802.499
3	663.567,993 355.414,69	4	663.562,53 355.398,927	16.683
4	663.562,53 355.398,927	5	663.551,684 355.367,556	33.193
5	663.551,684 355.367,556	1	664.315,584 355.123,489	801.943

**** Lungimile segmentelor sunt determinate în planul de proiecție Stereo 70 și sunt rotunjite la 1 milimetru.**

***** Distanța dintre puncte este formată din segmente cumulate ce sunt mai mici decât valoarea 1 milimetru.**

**DATE DESPRE IMOBILUL NR. 3096**

Oficiul de Cadastru și Publicitate Imobiliară IALOMITA
Biroul de Cadastru și Publicitate Imobiliară Slobozia

A. Partea I. Descrierea imobilului

TEREN Extravilan

Adresa: Jud. Ialomita

Nr. Crt	Nr cadastral Nr. topografic	Suprafața* (mp)	Observații / Referințe
A1	21877	183.700	Sector cadastral:1 Teren neimprejmuit;

B. Partea II. Proprietari și acte

Inscrieri privitoare la dreptul de proprietate și alte drepturi reale		Referințe
51994 / 31/05/2019		
Act Administrativ nr. 038907/12850, din 11/04/2003 emis de CJPSDPAT Ialomita (act notarial nr 133 din 23.11.2016, emis de BIN VASILESCU ELENA);		
B1	Intabulare, drept de PROPRIETATEmostenire, dobandit prin Succesiune, cota actuala 1/1 1) CONSTANTINESCU SOFIA	A1

C. Partea III. SARCINI

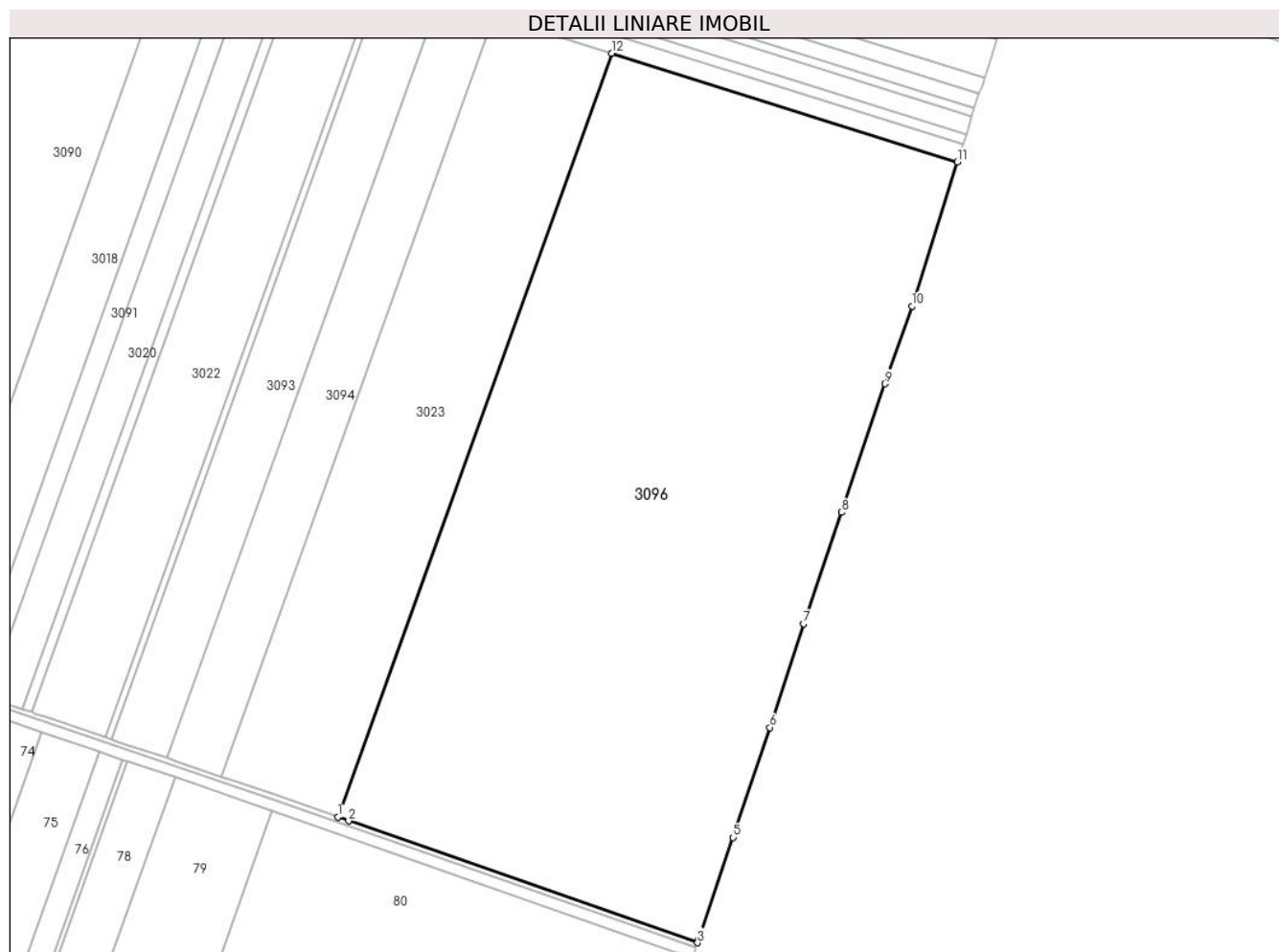
Inscrieri privind dezmembramintele dreptului de proprietate, drepturi reale de garanție și sarcini		Referințe
96165 / 04/09/2019		
Act Administrativ nr. 34, din 22/06/2018 emis de PRIMARIA CAZANESTI;		
C1	Se noteaza contractul de arendare nr. 34/22.06.2018, inregistrat la Consiliul Local al Comunei Cazanesti sub nr.121/25.06.2018, incheiat intre CONSTANTINESCU SOFIA in calitate de arendator si SOCIETATEA NUTRE FARMING SRL, in calitate de arendas, pe o perioada de 10 ani, incepand cu data de 01.09.2018.	A1

Anexa Nr. 1 La Partea I

Teren

Nr cadastral	Suprafața (mp)*	Observații / Referințe
21877	183.700	

* Suprafața este determinată în planul de proiecție Stereo 70.



Date referitoare la teren

Crt	Categorie folosință	Intravilan	Suprafața (mp)	Tarla	Parcelă	Nr. topo	Observații / Referințe
1	arabil	NU	183.700	22/1	15	-	

Lungime Segmente

1) Valorile lungimilor segmentelor sunt obținute din proiecție în plan.

Punct început	X / Y	Punct sfârșit	X / Y	Lungime segment (** (m)
1	665.778,478 352.887,371	2	665.786,933 352.884,418	8.956
2	665.786,933 352.884,418	3	666.057,948 352.789,766	287.068
3	666.057,948 352.789,766	4	666.058,993 352.792,887	3.291
4	666.058,993 352.792,887	5	666.085,526 352.871,543	83.011
5	666.085,526 352.871,543	6	666.114,242 352.956,907	90.064

Punct început	X / Y	Punct sfârșit	X / Y	Lungime segment (** (m)
6	666.114,242 352.956,907	7	666.140,437 353.037,569	84.809
7	666.140,437 353.037,569	8	666.170,029 353.123,92	91.281
8	666.170,029 353.123,92	9	666.203,831 353.223,836	105.479
9	666.203,831 353.223,836	10	666.224,601 353.284,108	63.75
10	666.224,601 353.284,108	11	666.259,974 353.396,121	117.466
11	666.259,974 353.396,121	12	665.991,162 353.480,536	281.755
12	665.991,162 353.480,536	1	665.778,478 352.887,371	630.143

** Lungimile segmentelor sunt determinate în planul de proiecție Stereo 70 și sunt rotunjite la 1 milimetru.

*** Distanța dintre puncte este formată din segmente cumulate ce sunt mai mici decât valoarea 1 milimetru.

**DATE DESPRE IMOBILUL NR. 3097**

Oficiul de Cadastru și Publicitate Imobiliară IALOMITA
Biroul de Cadastru și Publicitate Imobiliară Slobozia

A. Partea I. Descrierea imobilului

TEREN Extravilan

Nr. CF vechi:280

Nr. cadastral vechi:456/2

Adresa: Jud. Ialomita

Nr. Crt	Nr cadastral Nr. topografic	Suprafața* (mp)	Observații / Referințe
A1	21187	40.000	Sector cadastral:1 Teren neimprejmuit;

B. Partea II. Proprietari și acte

Inscrieri privitoare la dreptul de proprietate și alte drepturi reale		Referințe
4055 / 21/10/2004		
Act Notarial nr. 4723, din 20/10/2004 emis de BNP (act de partaj);		
B1	Intabulare, drept de PROPRIETATEpartaj, dobandit prin Conventie, cota actuala 1/1 1) RUSU EUGENIA <i>OBSERVATII: (provenita din conversia CF 280)</i>	A1

C. Partea III. SARCINI .

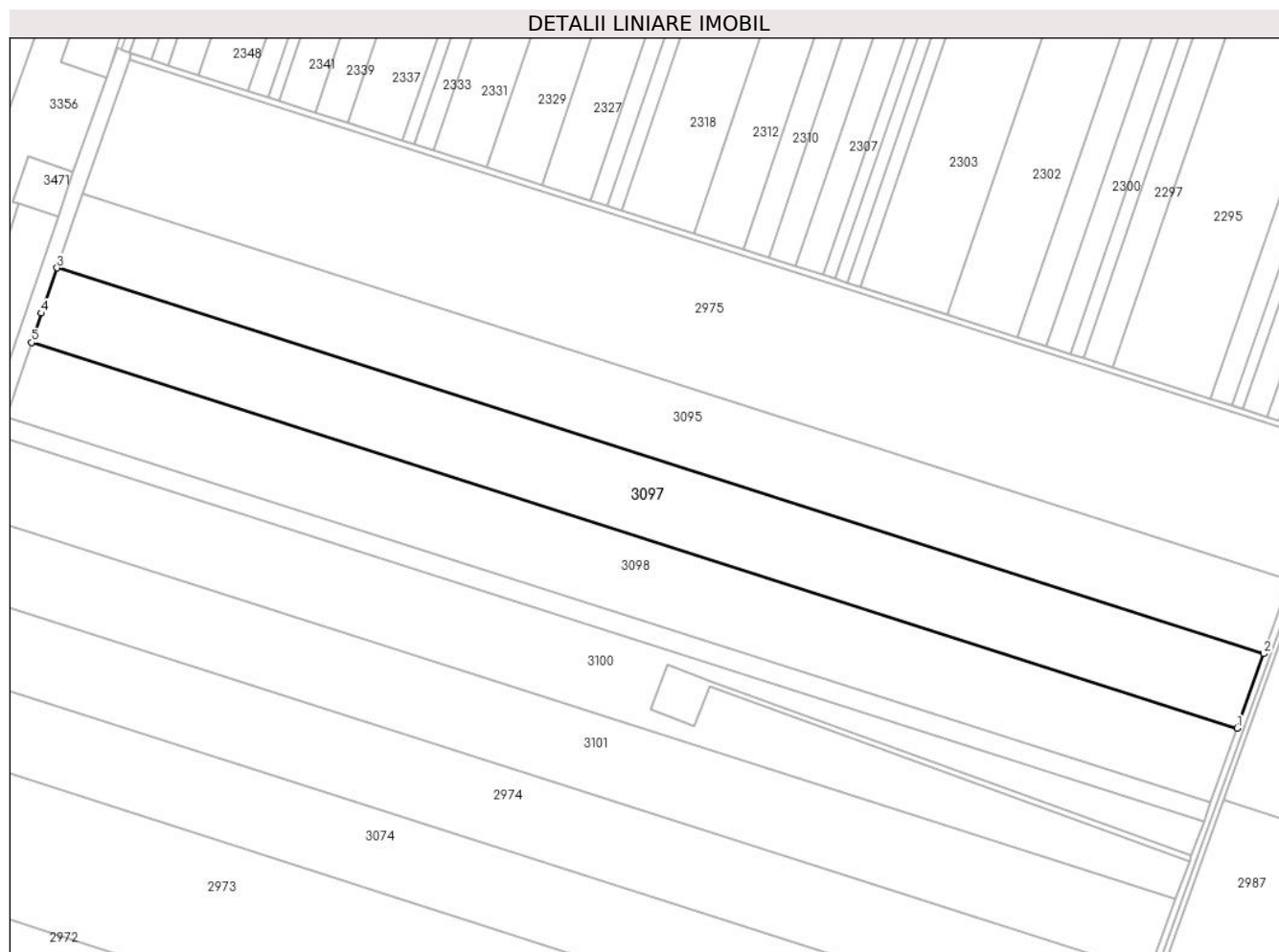
Inscrieri privind dezmembramintele dreptului de proprietate, drepturi reale de garanție și sarcini	Referințe
NU SUNT	

Anexa Nr. 1 La Partea I

Teren

Nr cadastral	Suprafața (mp)*	Observații / Referințe
21187	40.000	

* Suprafața este determinată în planul de proiecție Stereo 70.



Date referitoare la teren

Crt	Categorie folosință	Intravilan	Suprafața (mp)	Tarla	Parcelă	Nr. topo	Observații / Referințe
1	arabil	NU	40.000	18/1	2	-	lot2

Lungime Segmente

1) Valorile lungimilor segmentelor sunt obținute din proiecție în plan.

Punct început	X / Y	Punct sfârșit	X / Y	Lungime segment (** (m)
1	664.298,733 355.076,49	2	664.315,584 355.123,489	49.929
2	664.315,584 355.123,489	3	663.551,684 355.367,556	801.943
3	663.551,684 355.367,556	4	663.541,777 355.338,903	30.318
4	663.541,777 355.338,903	5	663.535,541 355.320,33	19.592
5	663.535,541 355.320,33	1	664.298,733 355.076,49	801.2

**** Lungimile segmentelor sunt determinate în planul de proiecție Stereo 70 și sunt rotunjite la 1 milimetru.**

***** Distanța dintre puncte este formată din segmente cumulate ce sunt mai mici decât valoarea 1 milimetru.**

**DATE DESPRE IMOBILUL NR. 3098**

Oficiul de Cadastru și Publicitate Imobiliară IALOMITA
Biroul de Cadastru și Publicitate Imobiliară Slobozia

A. Partea I. Descrierea imobilului

TEREN Extravilan

Nr. CF vechi:281

Nr. cadastral vechi:456/3

Adresa: Jud. Ialomita

Nr. Crt	Nr cadastral Nr. topografic	Suprafața* (mp)	Observații / Referințe
A1	21186	40.000	Sector cadastral:1 Teren neimprejmuit;

B. Partea II. Proprietari și acte

Inscrieri privitoare la dreptul de proprietate și alte drepturi reale		Referințe
4055 / 21/10/2004		
Act Notarial nr. 4723, din 20/10/2004 emis de BNP (act de partaj);		
B1	Intabulare, drept de PROPRIETATEpartaj, dobandit prin Conventie, cota actuala 1/1 1) BADEA PAUN <i>OBSERVATII: (provenita din conversia CF 281)</i>	A1

C. Partea III. SARCINI .

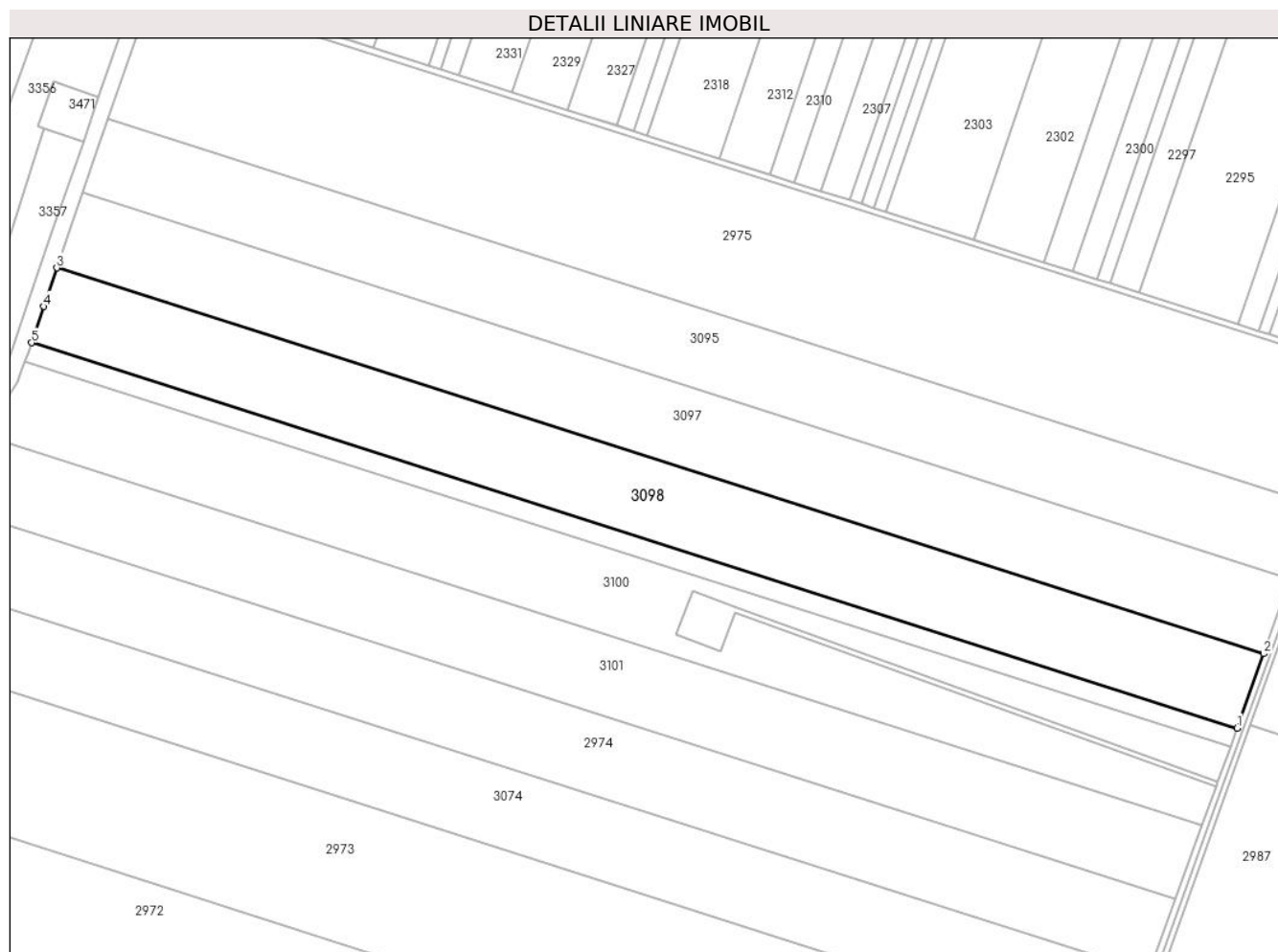
Inscrieri privind dezmembramintele dreptului de proprietate, drepturi reale de garanție și sarcini	Referințe
NU SUNT	

Anexa Nr. 1 La Partea I

Teren

Nr cadastral	Suprafața (mp)*	Observații / Referințe
21186	40.000	

* Suprafața este determinată în planul de proiecție Stereo 70.



Date referitoare la teren

Crt	Categorie folosință	Intra vilan	Suprafața (mp)	Tarla	Parcelă	Nr. topo	Observații / Referințe
1	arabil	NU	40.000	18/1	2	-	lot3

Lungime Segmente

1) Valorile lungimilor segmentelor sunt obținute din proiecție în plan.

Punct început	X / Y	Punct sfârșit	X / Y	Lungime segment (** (m)
1	664.281,863 355.029,436	2	664.298,733 355.076,49	49.986
2	664.298,733 355.076,49	3	663.535,541 355.320,33	801.2
3	663.535,541 355.320,33	4	663.527,342 355.295,914	25.756
4	663.527,342 355.295,914	5	663.519,582 355.272,985	24.206
5	663.519,582 355.272,985	1	664.281,863 355.029,436	800.242

**** Lungimile segmentelor sunt determinate în planul de proiecție Stereo 70 și sunt rotunjite la 1 milimetru.**

***** Distanța dintre puncte este formată din segmente cumulate ce sunt mai mici decât valoarea 1 milimetru.**

**DATE DESPRE IMOBILUL NR. 3099**

Oficiul de Cadastru și Publicitate Imobiliară IALOMITA
Biroul de Cadastru și Publicitate Imobiliară Slobozia

A. Partea I. Descrierea imobilului

TEREN Extravilan

Nr. CF vechi:282

Nr. cadastral vechi:456/4

Adresa: Jud. Ialomita

Nr. Crt	Nr cadastral Nr. topografic	Suprafața* (mp)	Observații / Referințe
A1	21055	10.000	Sector cadastral:1 Teren neimprejmuit;

B. Partea II. Proprietari și acte

Inscrieri privitoare la dreptul de proprietate și alte drepturi reale		Referințe
79835 / 02/12/2014		
Act Notarial nr. 1311, din 27/11/2014 emis de VASILESCU ELENA (contract de vanzare-cumparare);		
B2	Intabulare, drept de PROPRIETATEcumparare, dobandit prin Conventie, cota actuala 1/1 1) SOCIETATEA MERIDIAN 2000 SRL, CIF:2392989	A1

C. Partea III. SARCINI .

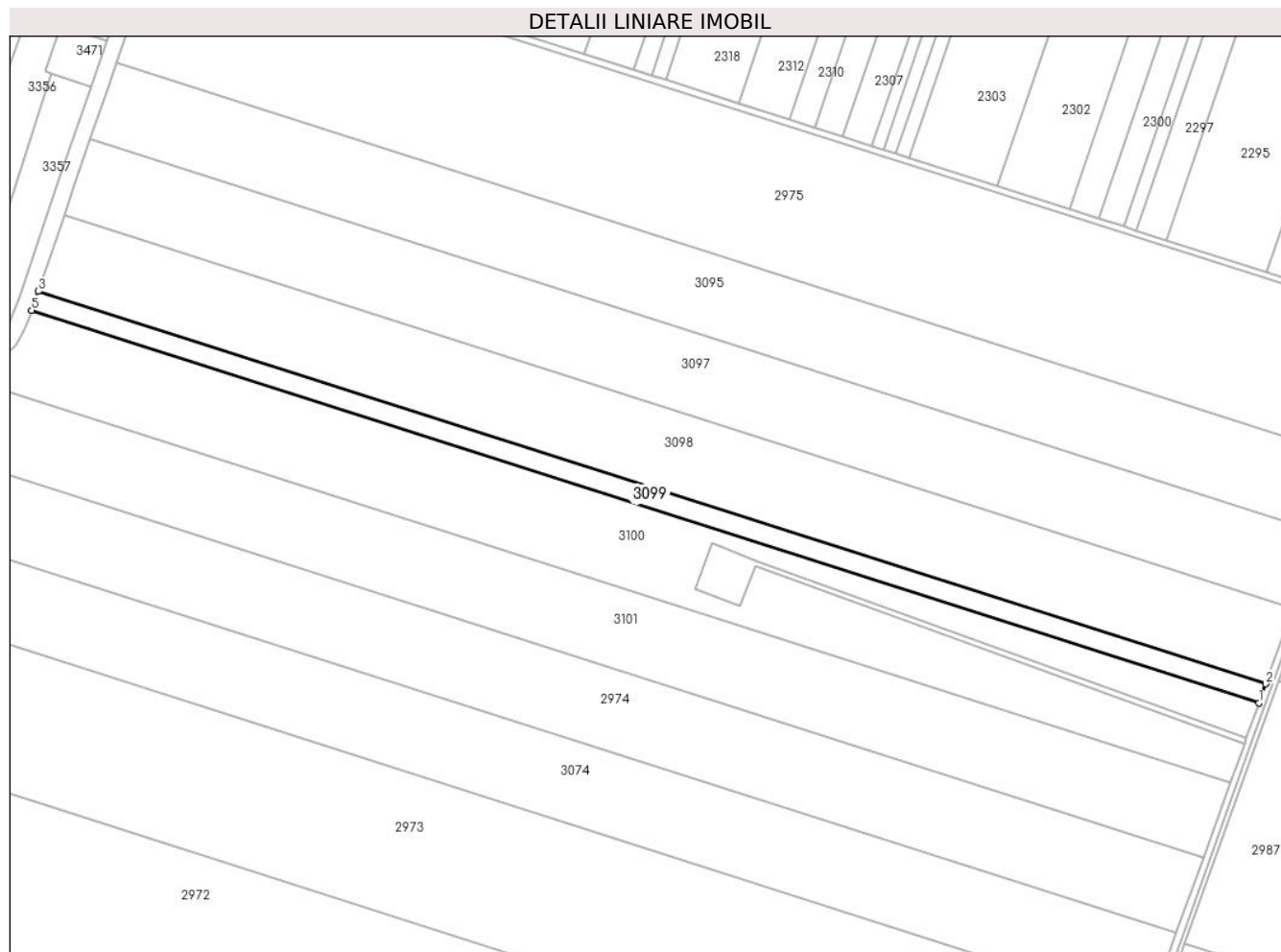
Inscrieri privind dezmembramintele dreptului de proprietate, drepturi reale de garanție și sarcini	Referințe
NU SUNT	

Anexa Nr. 1 La Partea I

Teren

Nr cadastral	Suprafața (mp)*	Observații / Referințe
21055	10.000	

* Suprafața este determinată în planul de proiecție Stereo 70.



Date referitoare la teren

Crt	Categorie folosință	Intravilan	Suprafața (mp)	Tarla	Parcelă	Nr. topo	Observații / Referințe
1	arabil	NU	10.000	18/1	2	-	lot4

Lungime Segmente

1) Valorile lungimilor segmentelor sunt obținute din proiecție în plan.

Punct început	X / Y	Punct sfârșit	X / Y	Lungime segment (** (m)
1	664.277,642 355.017,665	2	664.281,863 355.029,436	12.505
2	664.281,863 355.029,436	3	663.519,582 355.272,985	800.242
3	663.519,582 355.272,985	4	663.517,271 355.266,154	7.211
4	663.517,271 355.266,154	5	663.515,353 355.261,217	5.297
5	663.515,353 355.261,217	1	664.277,642 355.017,665	800.251

**** Lungimile segmentelor sunt determinate în planul de proiecție Stereo 70 și sunt rotunjite la 1 milimetru.**

***** Distanța dintre puncte este formată din segmente cumulate ce sunt mai mici decât valoarea 1 milimetru.**

**DATE DESPRE IMOBILUL NR. 3100**

Oficiul de Cadastru și Publicitate Imobiliară IALOMITA
Biroul de Cadastru și Publicitate Imobiliară Slobozia

A. Partea I. Descrierea imobilului

TEREN Extravilan

Nr. CF vechi:283

Nr. cadastral vechi:456/5

Adresa: Jud. Ialomita

Nr. Crt	Nr cadastral Nr. topografic	Suprafața* (mp)	Observații / Referințe
A1	20333	40.000	Sector cadastral:1 Teren neimprejmuit;

B. Partea II. Proprietari și acte

Inscrieri privitoare la dreptul de proprietate și alte drepturi reale		Referințe
4055 / 21/10/2004		
Act Notarial nr. 4723 din 2004, din 21/10/2004 emis de BNP (act de partaj);		
B1	Intabulare, drept de PROPRIETATEpartaj, dobandit prin Conventie, cota actuala 5/8 1) BADEA MARIN <i>OBSERVATII: (provenita din conversia CF 283)</i>	A1
18520 / 27/04/2012		
Act Notarial nr. 512, din 29/03/2012 emis de MITESCU MARIUS IULIAN;		
B3	Intabulare, drept de PROPRIETATEcumparare, dobandit prin Conventie, cota actuala 3/8 1) SC JD AGRO COCORA SRL, CIF:22445255	A1

C. Partea III. SARCINI .

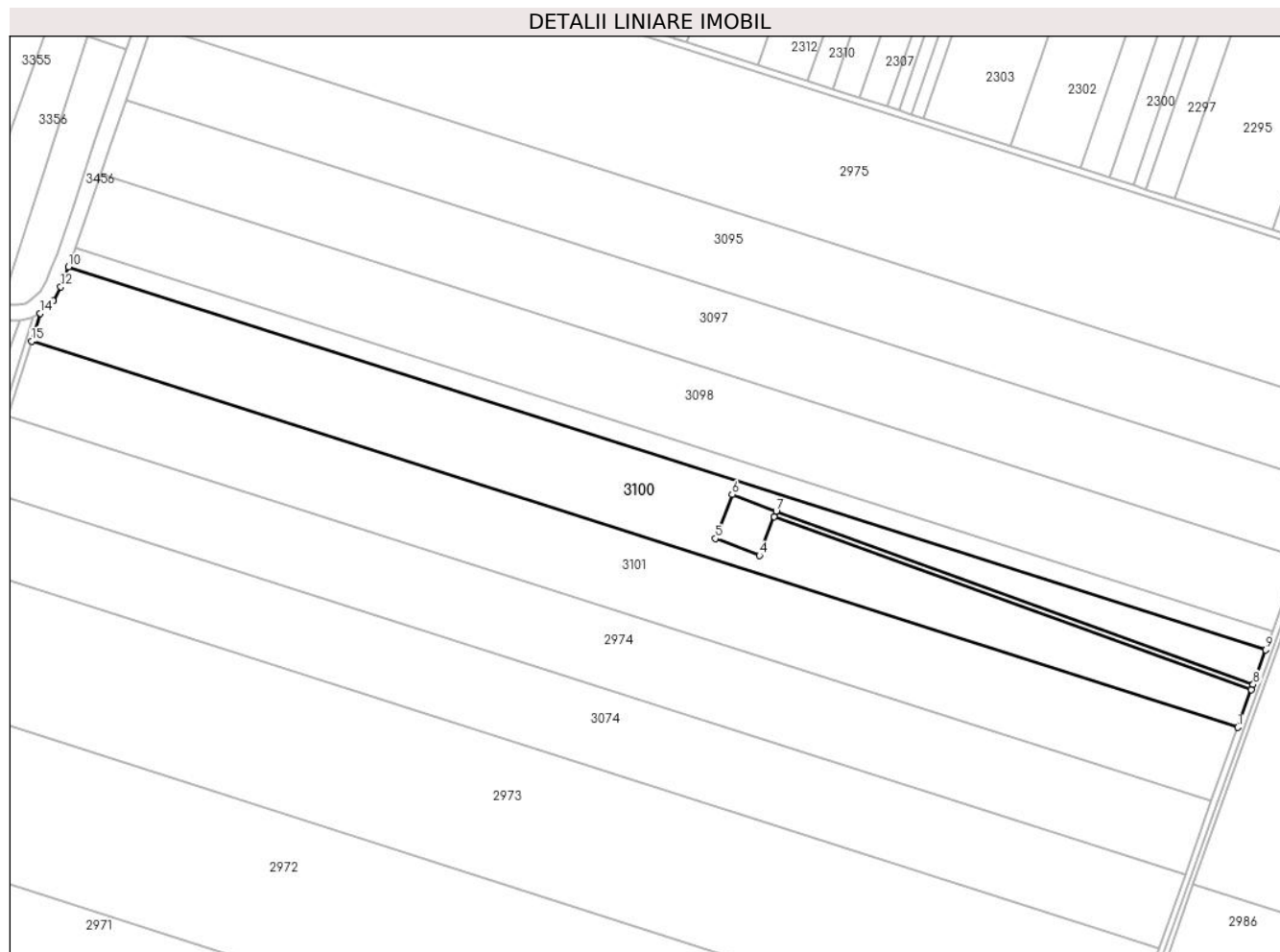
Inscrieri privind dezmembramintele dreptului de proprietate, drepturi reale de garanție și sarcini	Referințe
NU SUNT	

Anexa Nr. 1 La Partea I

Teren

Nr cadastral	Suprafața (mp)*	Observații / Referințe
20333	40.000	

* Suprafața este determinată în planul de proiecție Stereo 70.



Date referitoare la teren

Crt	Categorie folosință	Intravilan	Suprafața (mp)	Tarla	Parcelă	Nr. topo	Observații / Referințe
1	arabil	NU	40.000	18/1	2	-	lot5

Lungime Segmente

1) Valorile lungimilor segmentelor sunt obținute din proiecție în plan.

Punct început	X / Y	Punct sfârșit	X / Y	Lungime segment (** (m)
1	664.259,982 354.968,41	2	664.268,563 354.992,342	25.424
2	664.268,563 354.992,342	3	663.964,66 355.102,487	323.248
3	663.964,66 355.102,487	4	663.955,21 355.077,729	26.501
4	663.955,21 355.077,729	5	663.927,182 355.088,427	30.0
5	663.927,182 355.088,427	6	663.937,88 355.116,455	30.0

Punct început	X / Y	Punct sfârșit	X / Y	Lungime segment (** (m)
6	663.937,88 355.116,455	7	663.965,908 355.105,757	30.0
7	663.965,908 355.105,757	8	664.269,741 354.995,627	323.176
8	664.269,741 354.995,627	9	664.277,642 355.017,665	23.412
9	664.277,642 355.017,665	10	663.515,353 355.261,217	800.251
10	663.515,353 355.261,217	11	663.512,942 355.255,007	6.662
11	663.512,942 355.255,007	12	663.510,345 355.248,495	7.011
12	663.510,345 355.248,495	13	663.505,506 355.239,602	10.124
13	663.505,506 355.239,602	14	663.497,376 355.231,677	11.353
14	663.497,376 355.231,677	15	663.491,795 355.213,847	18.683
15	663.491,795 355.213,847	1	664.259,982 354.968,41	806.443

** Lungimile segmentelor sunt determinate în planul de proiecție Stereo 70 și sunt rotunjite la 1 milimetru.

*** Distanța dintre puncte este formată din segmente cumulate ce sunt mai mici decât valoarea 1 milimetru.

**DATE DESPRE IMOBILUL NR. 3101**

Oficiul de Cadastru și Publicitate Imobiliară IALOMITA
Biroul de Cadastru și Publicitate Imobiliară Slobozia

A. Partea I. Descrierea imobilului

TEREN Extravilan

Nr. CF vechi:284

Nr. cadastral vechi:456/6

Adresa: Jud. Ialomita

Nr. Crt	Nr cadastral Nr. topografic	Suprafața* (mp)	Observații / Referințe
A1	21185	40.000	Sector cadastral:1 Teren neimprejmuit;

B. Partea II. Proprietari și acte

Inscrieri privitoare la dreptul de proprietate și alte drepturi reale		Referințe
756 / 10/02/2005		
Act Notarial nr. 453, din 09/02/2005 emis de BNP (contract de vanzare-cumparare);		
B1	Intabulare, drept de PROPRIETATEcumparare, dobandit prin Conventie, cota actuala 1/1 1) MIHAILA ELENA, casatorita cu 2) MIHAILA MARCEL <i>OBSERVATII: (provenita din conversia CF 284)</i>	A1

C. Partea III. SARCINI .

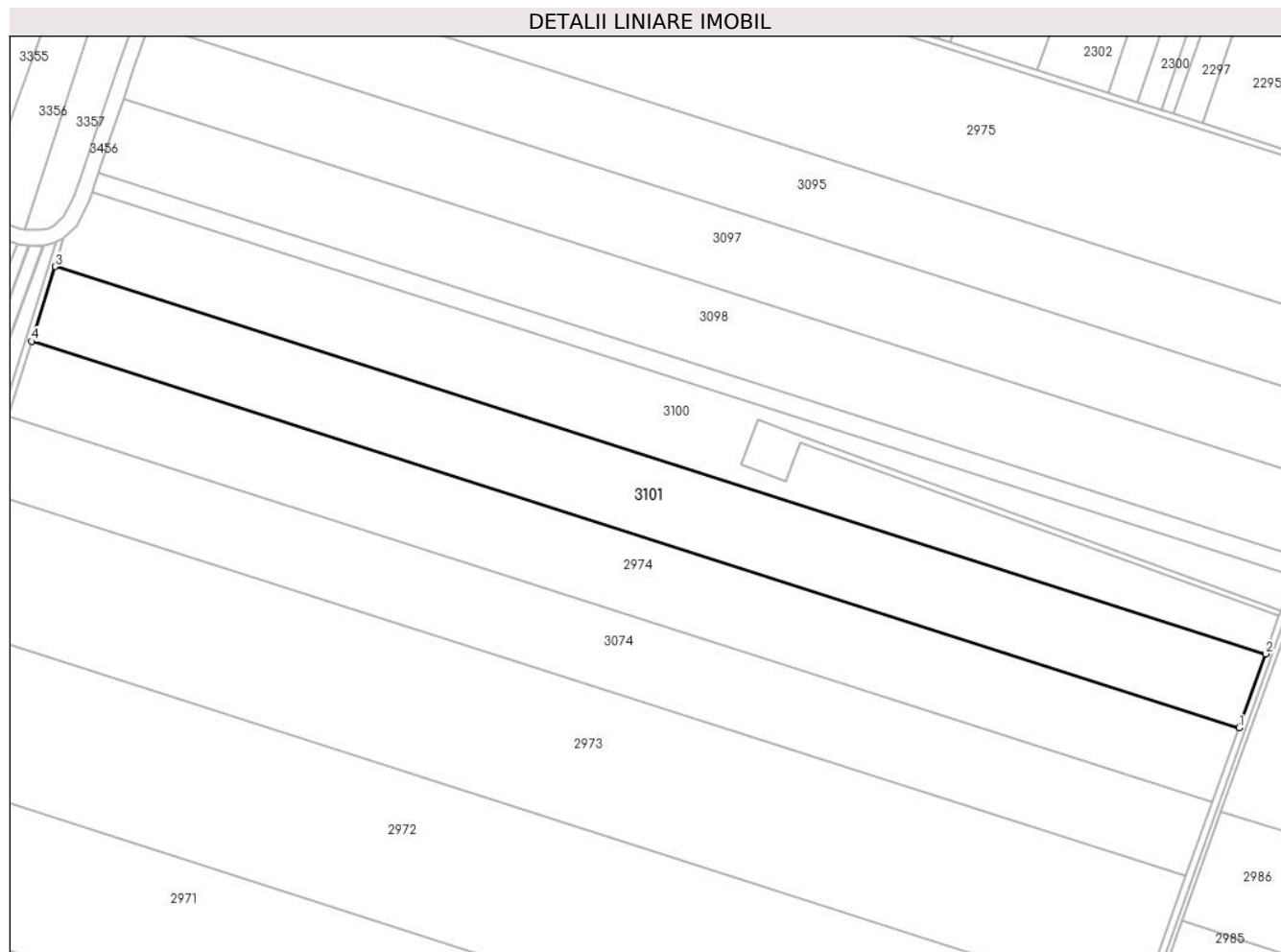
Inscrieri privind dezmembramintele dreptului de proprietate, drepturi reale de garanție și sarcini	Referințe
NU SUNT	

Anexa Nr. 1 La Partea I

Teren

Nr cadastral	Suprafața (mp)*	Observații / Referințe
21185	40.000	

* Suprafața este determinată în planul de proiecție Stereo 70.



Date referitoare la teren

Crt	Categorie folosință	Intra vilan	Suprafața (mp)	Tarla	Parcelă	Nr. topo	Observații / Referințe
1	arabil	NU	40.000	18/1	2	-	lot6

Lungime Segmente

1) Valorile lungimilor segmentelor sunt obținute din proiecție în plan.

Punct început	X / Y	Punct sfârșit	X / Y	Lungime segment (** (m)
1	664.243,21 354.921,633	2	664.259,982 354.968,41	49.694
2	664.259,982 354.968,41	3	663.491,795 355.213,847	806.443
3	663.491,795 355.213,847	4	663.476,957 355.166,451	49.664
4	663.476,957 355.166,451	1	664.243,21 354.921,633	804.412

** Lungimile segmentelor sunt determinate în planul de proiecție Stereo 70 și sunt rotunjite la 1 milimetru.

***** Distanţa dintre puncte este formată din segmente cumulate ce sunt mai mici decât valoarea 1 milimetru.**

**DATE DESPRE IMOBILUL NR. 3102**

Oficiul de Cadastru și Publicitate Imobiliară IALOMITA
Biroul de Cadastru și Publicitate Imobiliară Slobozia

A. Partea I. Descrierea imobilului

TEREN Extravilan

Nr. CF vechi:383

Nr. cadastral vechi:606/1

Adresa: Jud. Ialomita

Nr. Crt	Nr cadastral Nr. topografic	Suprafața* (mp)	Observații / Referințe
A1	21201	12.500	Sector cadastral:1 Teren neimprejmuit;

B. Partea II. Proprietari și acte

Inscrieri privitoare la dreptul de proprietate și alte drepturi reale		Referințe
2456 / 22/03/2006		
Act Notarial nr. 1764/21.03.2006, din 21/03/2006 emis de BNP (act de partaj);		
B1	Intabulare, drept de PROPRIETATEpartaj(dezmembrare), dobandit prin Conventie, cota actuala 1/1 1) MITRANESCU PAUL ADRIAN <i>OBSERVATII: (provenita din conversia CF 383)</i>	A1

C. Partea III. SARCINI .

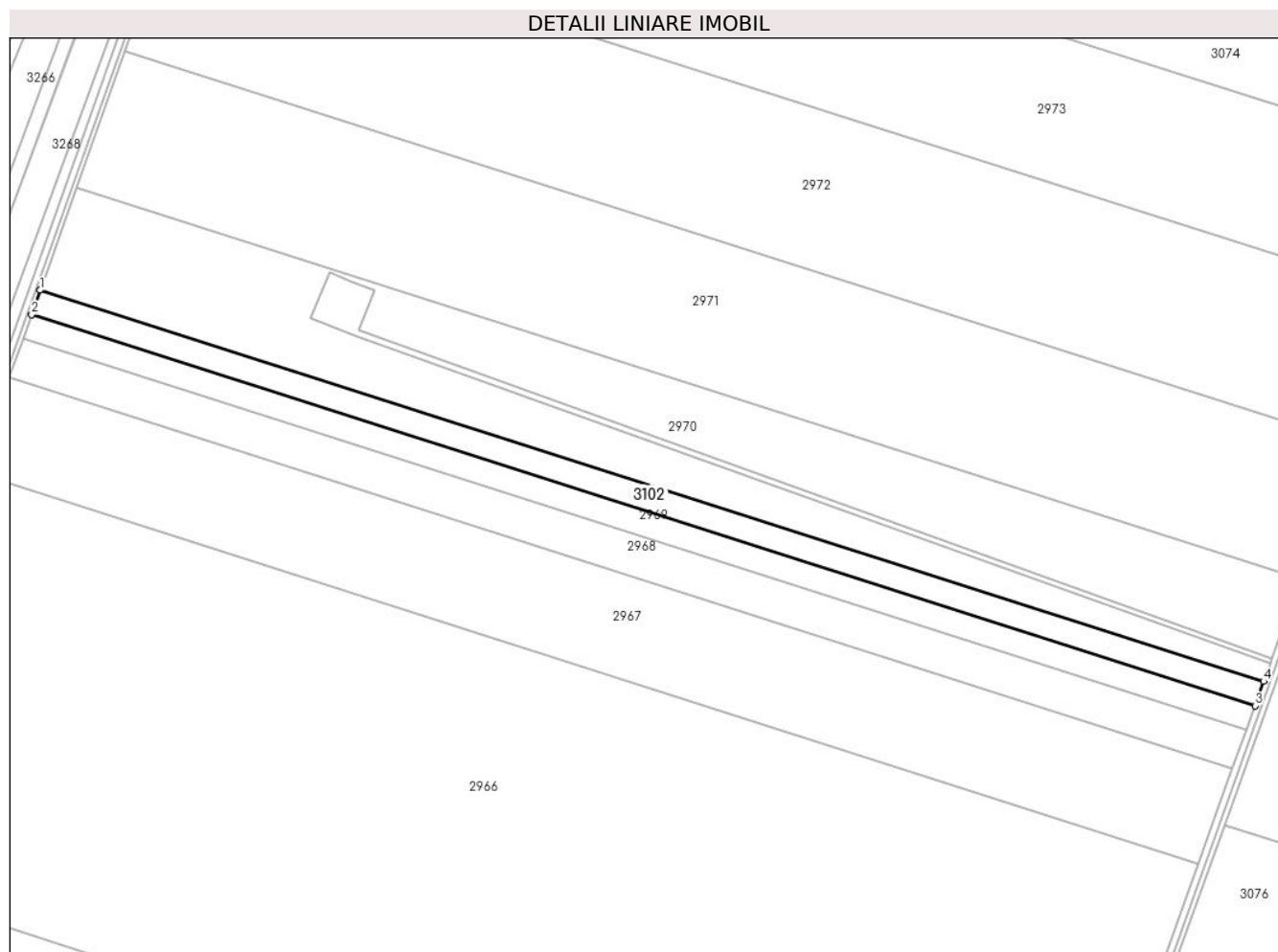
Inscrieri privind dezmembramintele dreptului de proprietate, drepturi reale de garanție și sarcini	Referințe
NU SUNT	

Anexa Nr. 1 La Partea I

Teren

Nr cadastral	Suprafața (mp)*	Observații / Referințe
21201	12.500	

* Suprafața este determinată în planul de proiecție Stereo 70.



Date referitoare la teren

Crt	Categorie folosință	Intravilan	Suprafața (mp)	Tarla	Parcelă	Nr. topo	Observații / Referințe
1	arabil	NU	12.500	18/8	7	-	

Lungime Segmente

1) Valorile lungimilor segmentelor sunt obținute din proiecție în plan.

Punct început	X / Y	Punct sfârșit	X / Y	Lungime segment (** (m)
1	663.343,286 354.748,034	2	663.337,974 354.733,099	15.851
2	663.337,974 354.733,099	3	664.089,513 354.492,982	788.966
3	664.089,513 354.492,982	4	664.094,864 354.507,904	15.853
4	664.094,864 354.507,904	1	663.343,286 354.748,034	789.006

** Lungimile segmentelor sunt determinate în planul de proiecție Stereo 70 și sunt rotunjite la 1 milimetru.

***** Distanţa dintre puncte este formată din segmente cumulate ce sunt mai mici decât valoarea 1 milimetru.**

**DATE DESPRE IMOBILUL NR. 3103**

Oficiul de Cadastru și Publicitate Imobiliară IALOMITA
Biroul de Cadastru și Publicitate Imobiliară Slobozia

A. Partea I. Descrierea imobilului

TEREN Extravilan

Nr. CF vechi:313

Nr. cadastral vechi:579/1

Adresa: Jud. Ialomita

Nr. Crt	Nr cadastral Nr. topografic	Suprafața* (mp)	Observații / Referințe
A1	21200	40.000	Sector cadastral:1 Teren neimprejmuit;

B. Partea II. Proprietari și acte

Inscrieri privitoare la dreptul de proprietate și alte drepturi reale		Referințe
3363 / 11/05/2005		
Act Notarial nr. 248, din 04/05/2005 emis de BNP (act de partaj);		
B1	Intabulare, drept de PROPRIETATEpartaj (dezmembrare), dobandit prin Conventie, cota actuala 1/1 1) PETRESCU STEFAN <i>OBSERVATII: (provenita din conversia CF 313)</i>	A1

C. Partea III. SARCINI .

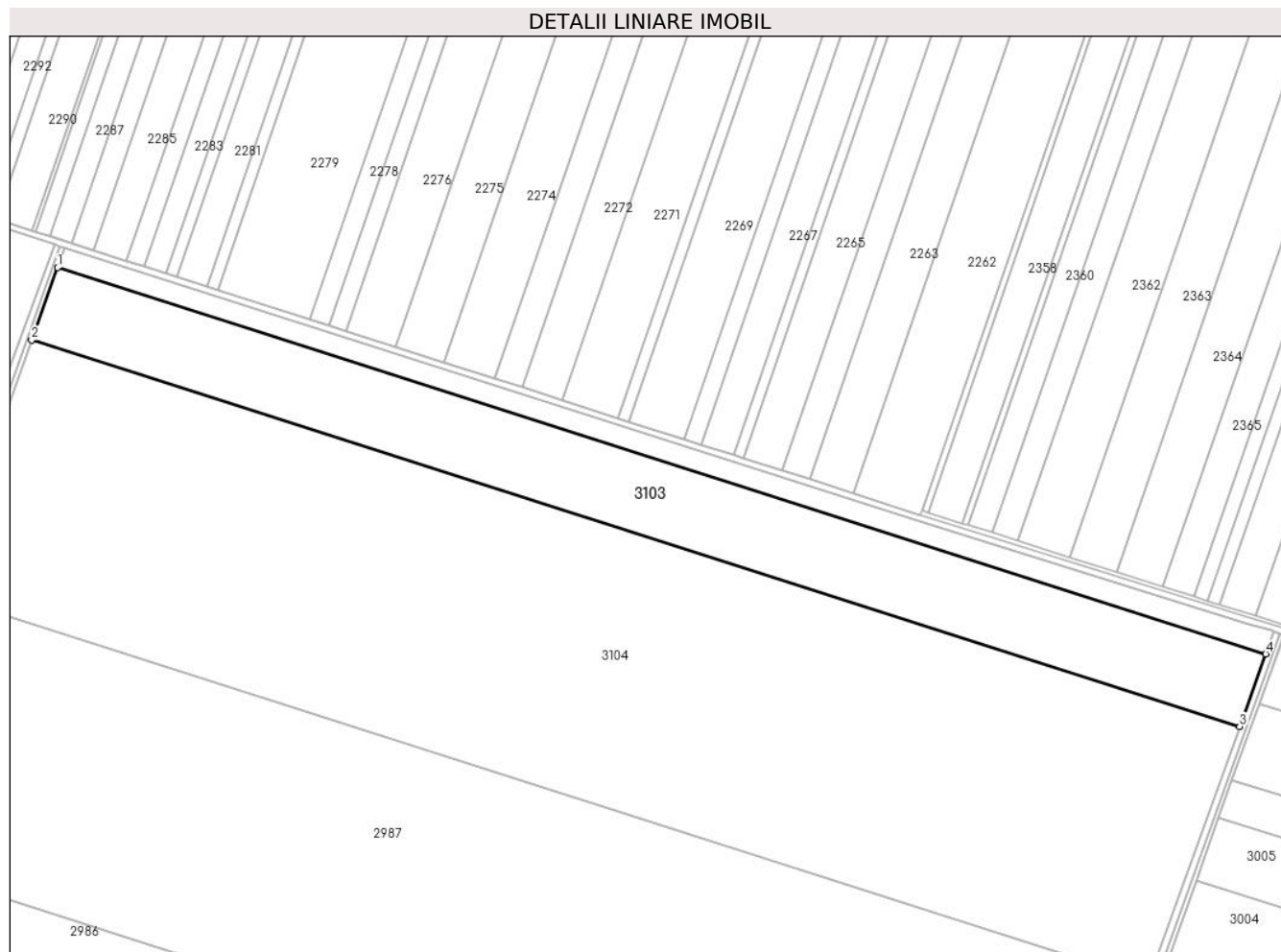
Inscrieri privind dezmembramintele dreptului de proprietate, drepturi reale de garanție și sarcini	Referințe
NU SUNT	

Anexa Nr. 1 La Partea I

Teren

Nr cadastral	Suprafața (mp)*	Observații / Referințe
21200	40.000	

* Suprafața este determinată în planul de proiecție Stereo 70.



Date referitoare la teren

Crt	Categorie folosință	Intra vilan	Suprafața (mp)	Tarla	Parcelă	Nr. topo	Observații / Referințe
1	arabil	NU	40.000	18/2	2	-	lot1

Lungime Segmente

1) Valorile lungimilor segmentelor sunt obținute din proiecție în plan.

Punct început	X / Y	Punct sfârșit	X / Y	Lungime segment (** (m)
1	664.364,808 355.240,026	2	664.348,164 355.193,606	49.314
2	664.348,164 355.193,606	3	665.121,286 354.946,593	811.623
3	665.121,286 354.946,593	4	665.137,93 354.993,013	49.314
4	665.137,93 354.993,013	1	664.364,808 355.240,026	811.624

** Lungimile segmentelor sunt determinate în planul de proiecție Stereo 70 și sunt rotunjite la 1 milimetru.

***** Distanţa dintre puncte este formată din segmente cumulate ce sunt mai mici decât valoarea 1 milimetru.**

**DATE DESPRE IMOBILUL NR. 3104**

Oficiul de Cadastru și Publicitate Imobiliară IALOMITA
Biroul de Cadastru și Publicitate Imobiliară Slobozia

A. Partea I. Descrierea imobilului

TEREN Extravilan

Nr. CF vechi:342

Nr. cadastral vechi:579/2

Adresa: Jud. Ialomita

Nr. Crt	Nr cadastral Nr. topografic	Suprafața* (mp)	Observații / Referințe
A1	21172	140.000	Sector cadastral:1 Teren neimprejmuit;

B. Partea II. Proprietari și acte

Inscrieri privitoare la dreptul de proprietate și alte drepturi reale		Referințe
3363 / 11/05/2005		
Act Notarial nr. 248, din 04/05/2005 emis de BNP (act de partaj);		
B1	Intabulare, drept de PROPRIETATEpartaj, dobandit prin Conventie, cota actuala 1/1 1) JITIANU GEORGETA <i>OBSERVATII: (provenita din conversia CF 342)</i>	A1

C. Partea III. SARCINI .

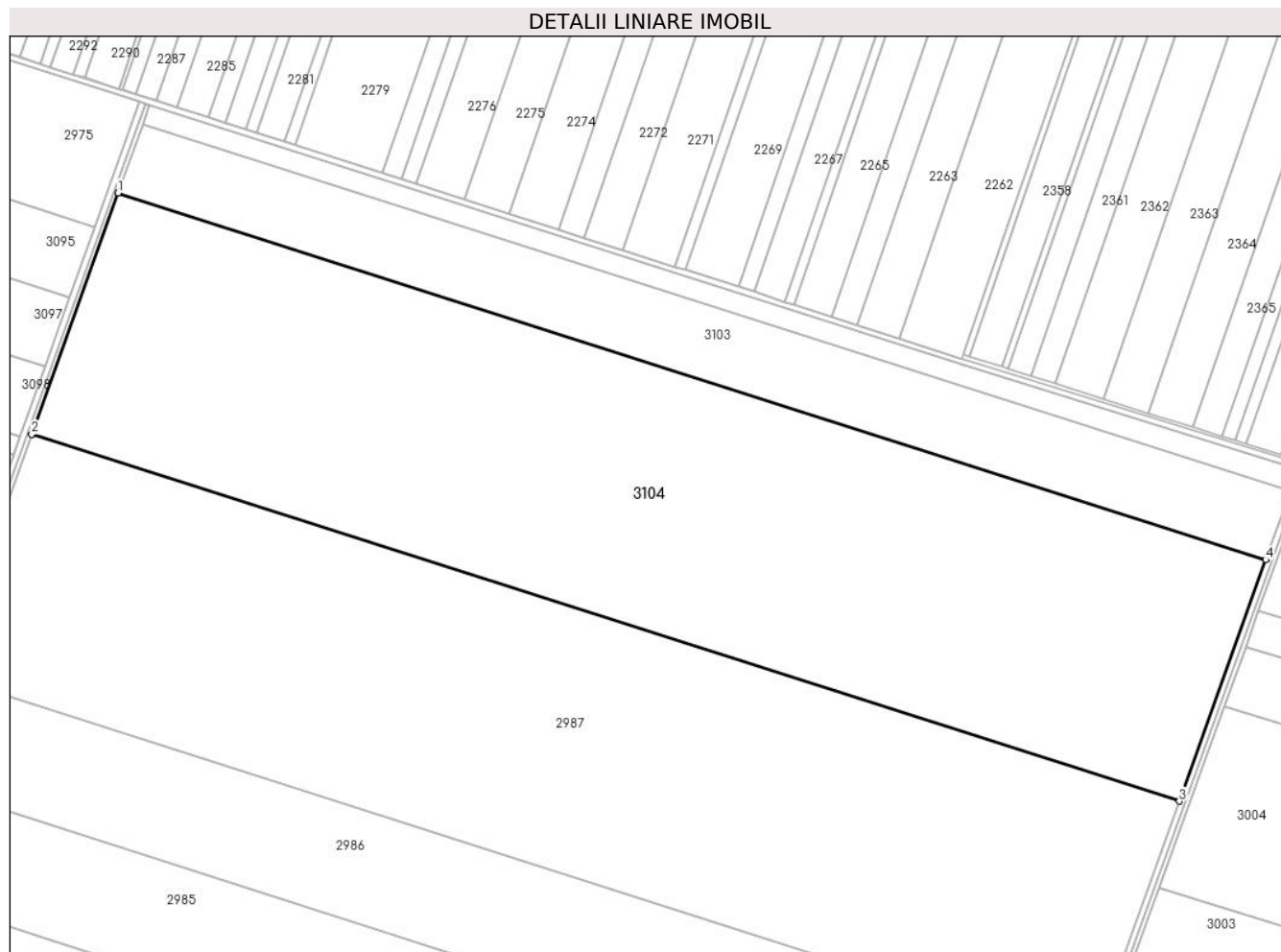
Inscrieri privind dezmembramintele dreptului de proprietate, drepturi reale de garanție și sarcini	Referințe
NU SUNT	

Anexa Nr. 1 La Partea I

Teren

Nr cadastral	Suprafața (mp)*	Observații / Referințe
21172	140.000	

* Suprafața este determinată în planul de proiecție Stereo 70.



Date referitoare la teren

Crt	Categorie folosință	Intravilan	Suprafața (mp)	Tarla	Parcelă	Nr. topo	Observații / Referințe
1	arabil	NU	140.000	18/2	2	-	lot2

Lungime Segmente

1) Valorile lungimilor segmentelor sunt obținute din proiecție în plan.

Punct început	X / Y	Punct sfârșit	X / Y	Lungime segment (** (m)
1	664.348,164 355.193,606	2	664.289,909 355.031,135	172.6
2	664.289,909 355.031,135	3	665.063,03 354.784,122	811.624
3	665.063,03 354.784,122	4	665.121,286 354.946,593	172.6
4	665.121,286 354.946,593	1	664.348,164 355.193,606	811.623

** Lungimile segmentelor sunt determinate în planul de proiecție Stereo 70 și sunt rotunjite la 1 milimetru.

***** Distanţa dintre puncte este formată din segmente cumulate ce sunt mai mici decât valoarea 1 milimetru.**

**DATE DESPRE IMOBILUL NR. 3124**

Oficiul de Cadastru și Publicitate Imobiliară IALOMITA
Biroul de Cadastru și Publicitate Imobiliară Slobozia

A. Partea I. Descrierea imobilului

TEREN Extravilan

Adresa: Jud. Ialomita

Nr. Crt	Nr cadastral Nr. topografic	Suprafața* (mp)	Observații / Referințe
A1	20547	50.000	Sector cadastral:1 Teren neimprejmuit;

B. Partea II. Proprietari și acte

Inscrieri privitoare la dreptul de proprietate și alte drepturi reale		Referințe
3263 / 31/01/2012		
Act Administrativ nr. 038639/12847, din 31/05/2002 emis de COMISIA JUDETEANA IALOMITA (act administrativ nr. 4970/22-11-2011 emis de PRIMARIA CAZANESTI);		
B1	Intabulare, drept de PROPRIETATE, dobandit prin Reconstituire, cota actuala 1/1 1) PAROHIA CAZANESTI, CIF:23837524	A1
Act Administrativ nr. 038639/12847, din 31/05/2002 emis de COMISIA JUDETEANA IALOMITA (act administrativ nr. 4970/22-11-2011 emis de PRIMARIA CAZANESTI);		
B2	se noteaza din oficiu, conform art 26, indice 1, pct 4 din Ordinul 415/16.09.2009 a Directorului General al ANCP pentru completarea Regulamentului privind continutul si modul de intocmire a documentatiei cadastrale in vederea inscrierii in cartea funciara, aprobat prin Ordinul 634/2006 mentiunea : imobil inregistrat in planul cadastral fara localizare certa datorita lipsei planului parcelar 1) PAROHIA CAZANESTI, CIF:23837524	A1

C. Partea III. SARCINI .

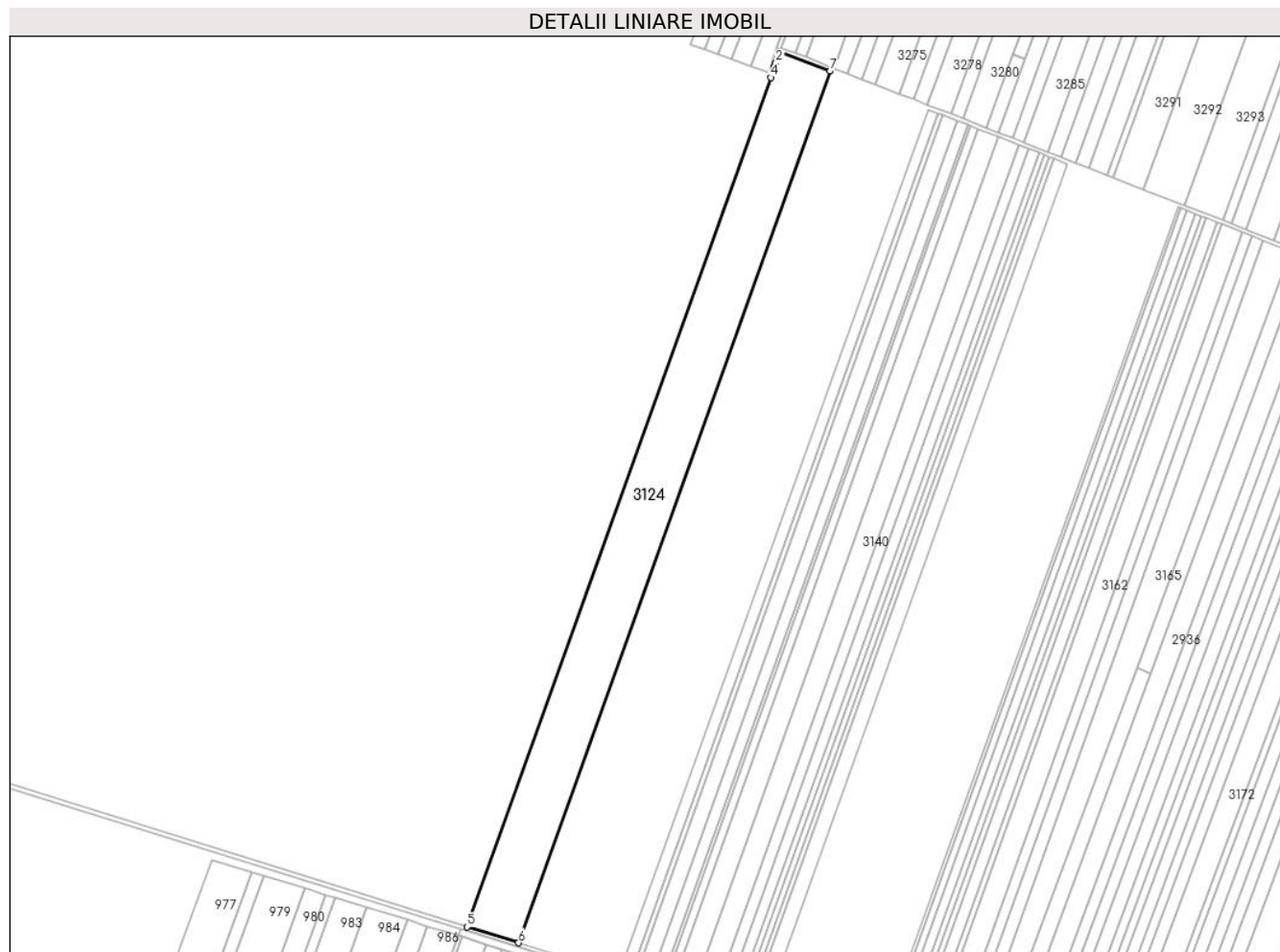
Inscrieri privind dezmembramintele dreptului de proprietate, drepturi reale de garanție și sarcini	Referințe
NU SUNT	

Anexa Nr. 1 La Partea I

Teren

Nr cadastral	Suprafața (mp)*	Observații / Referințe
20547	50.000	

* Suprafața este determinată în planul de proiecție Stereo 70.



Date referitoare la teren

Crt	Categorie folosință	Intra vilan	Suprafața (mp)	Tarla	Parcelă	Nr. topo	Observații / Referințe
1	arabil	NU	50.000	40/2/5	1	-	IMOBIL INREGISTRAT IN PLANUL CADASTRAL FARA LOCALIZARE CERTA DATORITA LIPSEI PLANULUI PARCELAR

Lungime Segmente

1) Valorile lungimilor segmentelor sunt obținute din proiecție în plan.

Punct început	X / Y	Punct sfârșit	X / Y	Lungime segment (** (m)
1	661.887,052 355.119,674	2	661.883,062 355.108,112	12.231
2	661.883,062 355.108,112	3	661.881,805 355.104,472	3.851
3	661.881,805 355.104,472	4	661.877,814 355.093,474	11.7
4	661.877,814 355.093,474	5	661.573,792 354.244,211	902.04
5	661.573,792 354.244,211	6	661.625,355 354.228,359	53.945

Punct început	X / Y	Punct sfârșit	X / Y	Lungime segment (** (m)
6	661.625,355 354.228,359	7	661.937,396 355.100,02	925.83
7	661.937,396 355.100,02	1	661.887,052 355.119,674	54.045

** Lungimile segmentelor sunt determinate în planul de proiecție Stereo 70 și sunt rotunjite la 1 milimetru.

*** Distanța dintre puncte este formată din segmente cumulate ce sunt mai mici decât valoarea 1 milimetru.

**DATE DESPRE IMOBILUL NR. 3125**

Oficiul de Cadastru și Publicitate Imobiliară IALOMITA
Biroul de Cadastru și Publicitate Imobiliară Slobozia

A. Partea I. Descrierea imobilului

TEREN Extravilan

Adresa: Jud. Ialomita

Nr. Crt	Nr cadastral Nr. topografic	Suprafața* (mp)	Observații / Referințe
A1	21617	10.000	Sector cadastral:1 Teren neimprejmuit;

B. Partea II. Proprietari și acte

Inscrieri privitoare la dreptul de proprietate și alte drepturi reale		Referințe
90918 / 10/11/2017		
Act Notarial nr. 1377, din 09/11/2017 emis de BNP Vasilescu Elena;		
B3	Intabulare, drept de PROPRIETATEcumparare, dobandit prin Conventie, cota actuala 1/1 1) MIRACOM SRL , CIF:2069156	A1
Act Notarial nr. 1377, din 09/11/2017 emis de Vasilescu Elena;		
B4	se radiaza promisiunea de vanzare inscrisa la B2 in baza incheierii nr. 37267/2017. 1) MIRACOM SRL , CIF:2069156	A1

C. Partea III. SARCINI .

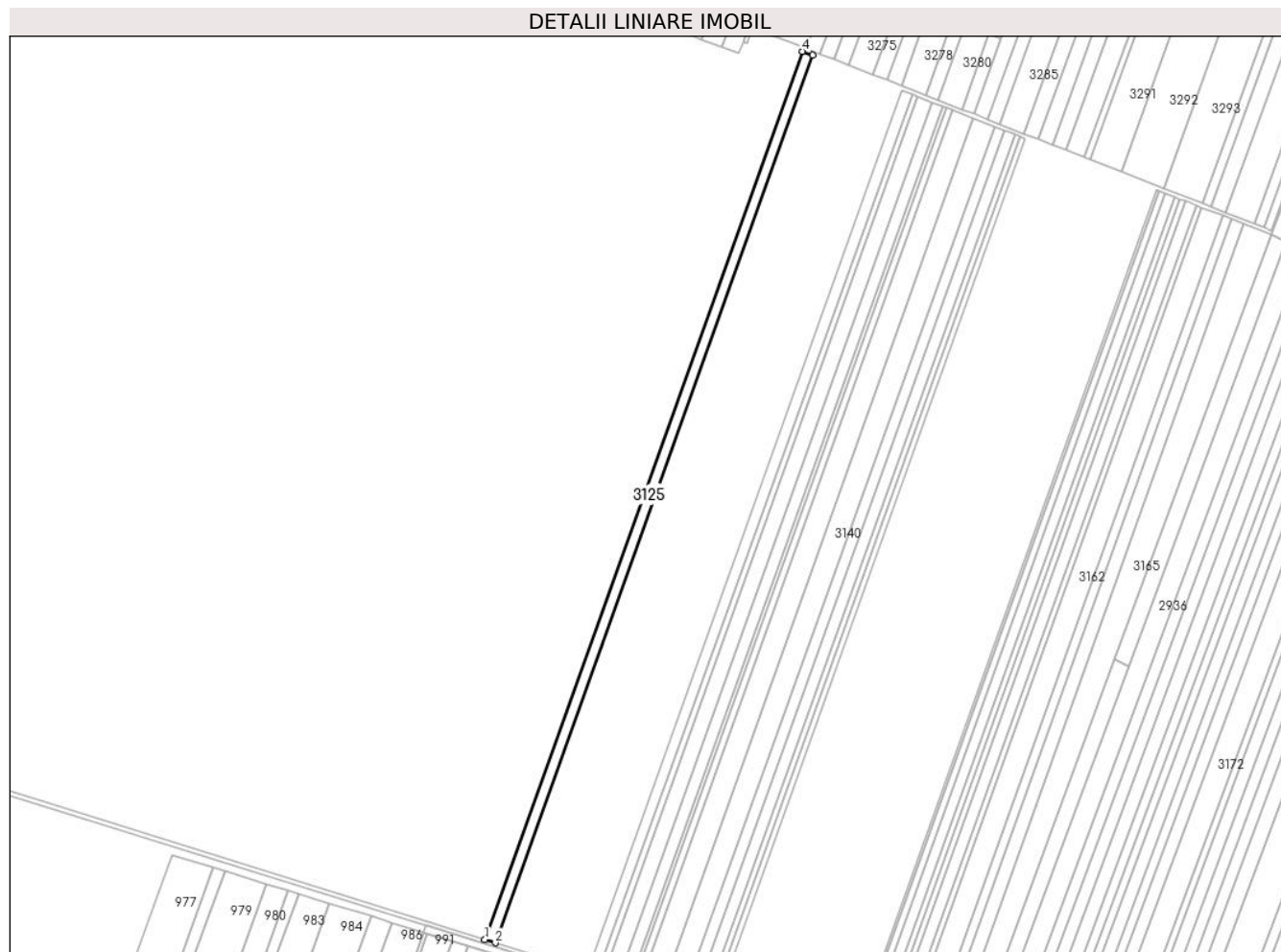
Inscrieri privind dezmembramintele dreptului de proprietate, drepturi reale de garanție și sarcini	Referințe
NU SUNT	

Anexa Nr. 1 La Partea I

Teren

Nr cadastral	Suprafața (mp)*	Observații / Referințe
21617	10.000	

* Suprafața este determinată în planul de proiecție Stereo 70.



Date referitoare la teren

Crt	Categorie folosință	Intravilan	Suprafața (mp)	Tarla	Parcelă	Nr. topo	Observații / Referințe
1	arabil	NU	10.000	40/2/5	2	-	

Lungime Segmente

1) Valorile lungimilor segmentelor sunt obținute din proiecție în plan.

Punct început	X / Y	Punct sfârșit	X / Y	Lungime segment (** (m)
1	661.625,355 354.228,359	2	661.635,694 354.225,18	10.817
2	661.635,694 354.225,18	3	661.947,466 355.096,088	925.031
3	661.947,466 355.096,088	4	661.937,396 355.100,02	10.81
4	661.937,396 355.100,02	1	661.625,355 354.228,359	925.83

** Lungimile segmentelor sunt determinate în planul de proiecție Stereo 70 și sunt rotunjite la 1 milimetru.

***** Distanţa dintre puncte este formată din segmente cumulate ce sunt mai mici decât valoarea 1 milimetru.**

**DATE DESPRE IMOBILUL NR. 3126**

Oficiul de Cadastru și Publicitate Imobiliară IALOMITA
Biroul de Cadastru și Publicitate Imobiliară Slobozia

A. Partea I. Descrierea imobilului

TEREN Extravilan

Adresa: Jud. Ialomita

Nr. Crt	Nr cadastral Nr. topografic	Suprafața* (mp)	Observații / Referințe
A1	20810	10.000	Sector cadastral:1 Teren neimprejmuit;

B. Partea II. Proprietari și acte

Inscrieri privitoare la dreptul de proprietate și alte drepturi reale		Referințe
71938 / 29/11/2013		
Act Notarial nr. 1457, din 27/11/2013 emis de VASILESCU ELENA;		
B2	Intabulare, drept de PROPRIETATE, dobandit prin Conventie, cota actuala 1/1 1) SC MIRACOM SRL, CIF:2069156	A1

C. Partea III. SARCINI .

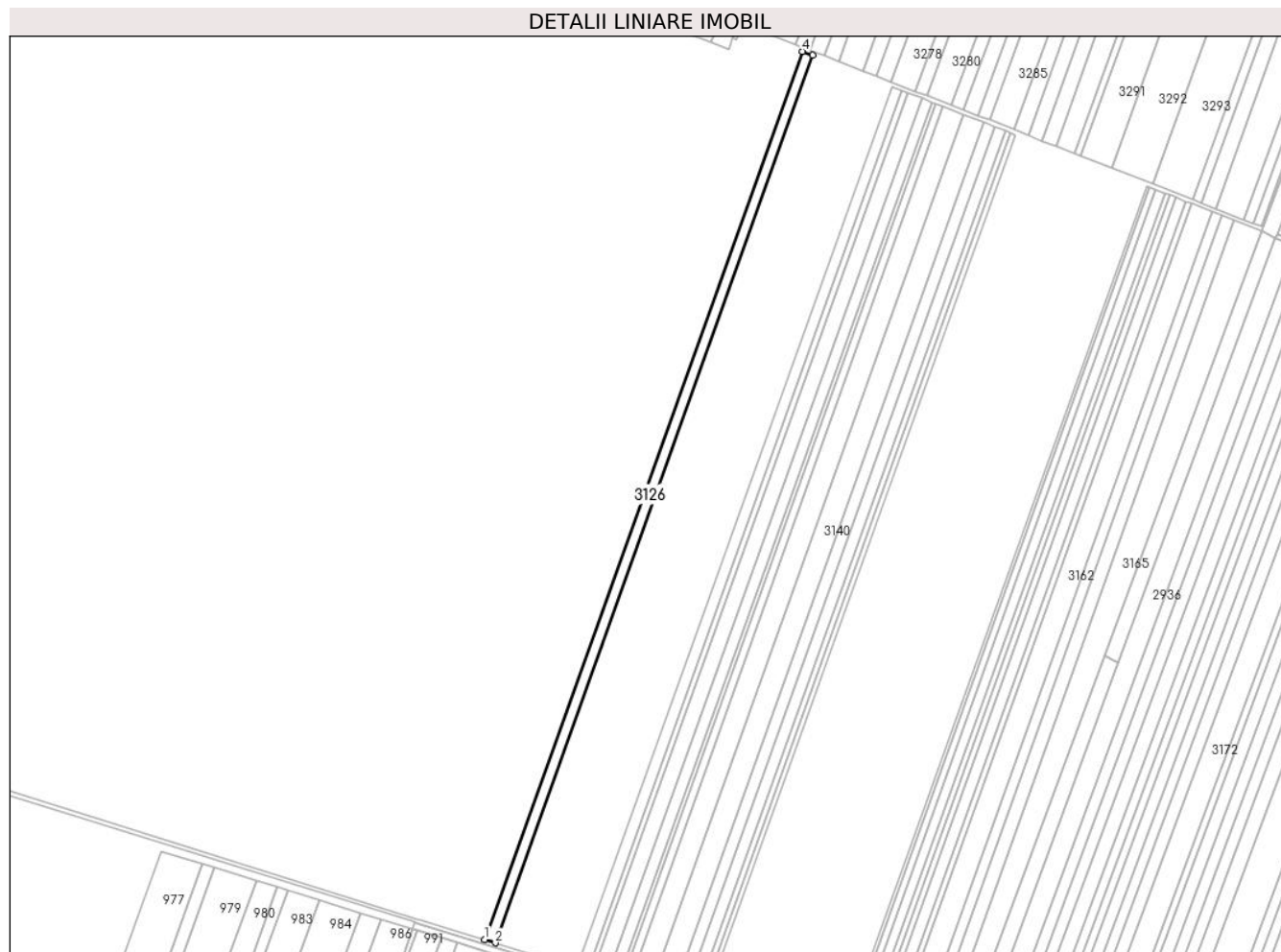
Inscrieri privind dezmembramintele dreptului de proprietate, drepturi reale de garanție și sarcini	Referințe
NU SUNT	

Anexa Nr. 1 La Partea I

Teren

Nr cadastral	Suprafața (mp)*	Observații / Referințe
20810	10.000	

* Suprafața este determinată în planul de proiecție Stereo 70.



Date referitoare la teren

Crt	Categorie folosință	Intravilan	Suprafața (mp)	Tarla	Parcelă	Nr. topo	Observații / Referințe
1	arabil	NU	10.000	40/2/5	3	-	

Lungime Segmente

1) Valorile lungimilor segmentelor sunt obținute din proiecție în plan.

Punct început	X / Y	Punct sfârșit	X / Y	Lungime segment (** (m)
1	661.635,694 354.225,18	2	661.646,043 354.221,999	10.826
2	661.646,043 354.221,999	3	661.957,544 355.092,153	924.231
3	661.957,544 355.092,153	4	661.947,466 355.096,088	10.819
4	661.947,466 355.096,088	1	661.635,694 354.225,18	925.031

** Lungimile segmentelor sunt determinate în planul de proiecție Stereo 70 și sunt rotunjite la 1 milimetru.

***** Distanţa dintre puncte este formată din segmente cumulate ce sunt mai mici decât valoarea 1 milimetru.**

**DATE DESPRE IMOBILUL NR. 3127**

Oficiul de Cadastru și Publicitate Imobiliară IALOMITA
Biroul de Cadastru și Publicitate Imobiliară Slobozia

A. Partea I. Descrierea imobilului

TEREN Extravilan

Adresa: Jud. Ialomita

Nr. Crt	Nr cadastral Nr. topografic	Suprafața* (mp)	Observații / Referințe
A1	20509	20.000	Sector cadastral:1 Teren neimprejmuit;

B. Partea II. Proprietari și acte

Inscrieri privitoare la dreptul de proprietate și alte drepturi reale	Referințe
49814 / 17/11/2011	
Hotarare Judecatoreasca nr. 4114, din 08/12/2009 emis de JUDECATORIA SLOBOZIA (act administrativ nr. 3492/09-08-2011 emis de PRIMARIA CAZANESTI);	
B2	Se noteaza din oficiu conform art. 26, alin. 4, din Ordinul 634/2006, modificat si completat prin Ordinul 415/2009, faptul ca imobilul este inregistrat in planul cadastral fara localizare certa datorita lipsei planului parcelar
	A1
18513 / 27/04/2012	
Act Notarial nr. 512, din 29/03/2012 emis de MITESCU MARIUS IULIAN (act notarial nr 36 din 16.08.2023, emis de Nistor Ruxandra;act notarial nr 1278 din 31.07.2023, emis de Nistor Ruxandra);	
B3	Intabulare, drept de PROPRIETATE, dobandit prin Conventie, cota actuala 1/1 1) JD AGRO COCORA SRL, CIF:22445255
	A1
133837 / 11/09/2023	
Act Notarial nr. 1143, din 10/07/2023 emis de Nistor Ruxandra (act notarial nr 36 din 16.08.2023, emis de Nistor Ruxandra;act notarial nr 1278 din 31.07.2023, emis de Nistor Ruxandra);	
B6	se radiaza notarile de la B4, B5,
	A1
B7	se noteaza interdictiile de a ipoteca, instraina, inchiria, arenda, cesiona, dona, contribui ca aport la capitalul social, transfera sau dispune sub orice alta forma dreptul de proprietate, dreptul de folosinta, dreptul de uzufruct, dreptul de superficie, sau alte drepturi asupra bunurilor ipotecate sau asupra oricarei parti din acestea, de a transforma in orice fel (inclusiv a dezmembra, alipi, restructura) si/sau de a construi si/sau demola constructii de pe bunul imobil 1) RINGKJOBING LANDBOBANK A/S, CIF:999999999999
	A1

C. Partea III. SARCINI

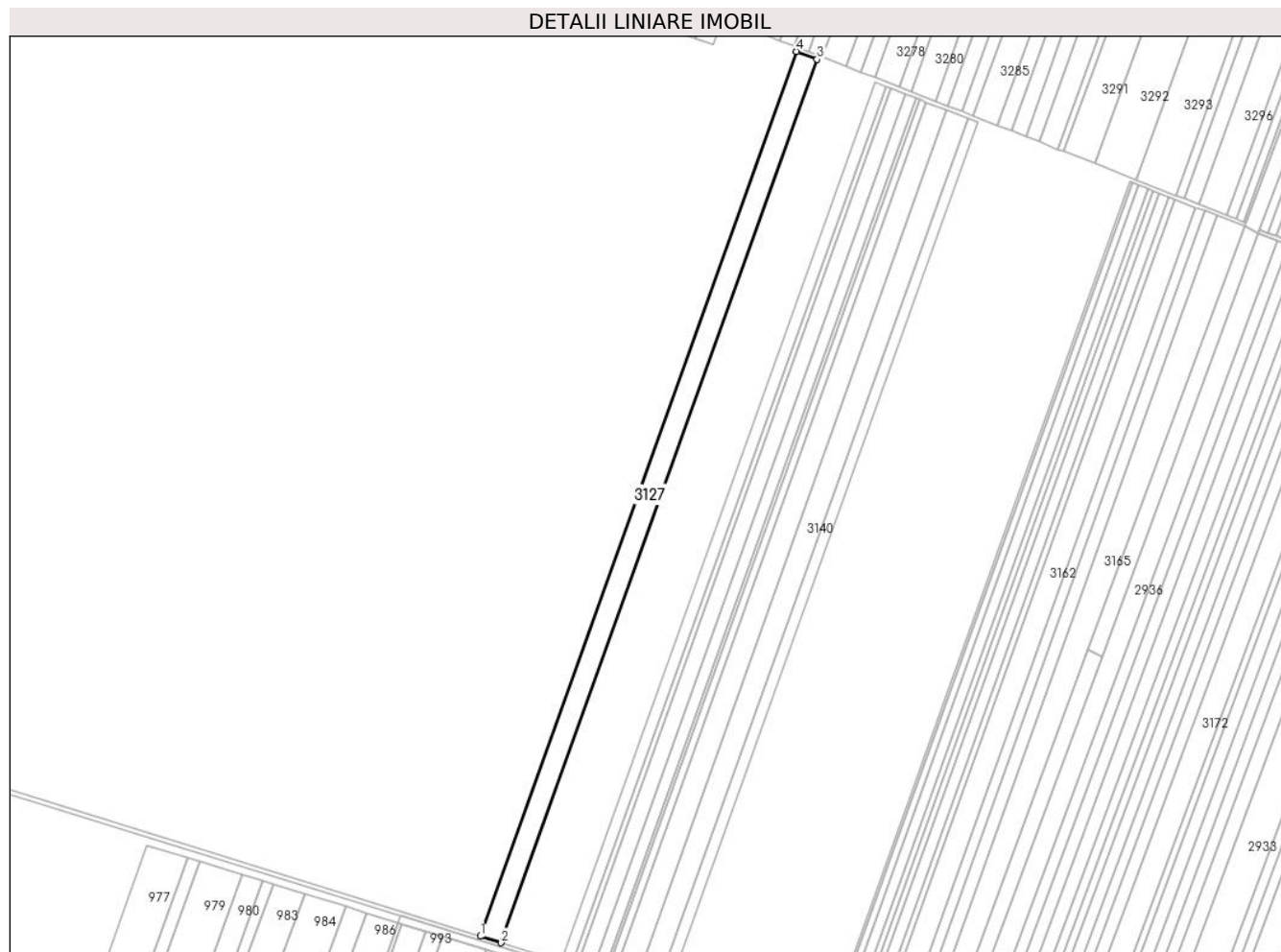
Inscrieri privind dezmembramintele dreptului de proprietate, drepturi reale de garanție și sarcini	Referințe
133837 / 11/09/2023	
Act Notarial nr. 1143, din 10/07/2023 emis de Nistor Ruxandra (act notarial nr 36 din 16.08.2023, emis de Nistor Ruxandra;act notarial nr 1278 din 31.07.2023, emis de Nistor Ruxandra);	
C3	se radiaza inscrierile de la C1, C2,
	A1
C4	Intabulare, drept de IPOTECA, Valoare:40500000 EURsi celelalte obligatii aferente creditului, 1) RINGKJOBING LANDBOBANK A/S, CIF:999999999999
	A1

Anexa Nr. 1 La Partea I

Teren

Nr cadastral	Suprafața (mp)*	Observații / Referințe
20509	20.000	

* Suprafața este determinată în planul de proiecție Stereo 70.



Date referitoare la teren

Crt	Categorie folosință	Intra vilan	Suprafața (mp)	Tarla	Parcelă	Nr. topo	Observații / Referințe
1	arabil	NU	20.000	40/2/5	4	-	IMOBIL INREGISTRAT IN PLANUL CADASTRAL FARA LOCALIZARE CERTA DATORITA LIPSEI PLANULUI PARCELAR

Lungime Segmente

1) Valorile lungimilor segmentelor sunt obținute din proiecție în plan.

Punct început	X / Y	Punct sfârșit	X / Y	Lungime segment (** (m)
1	661.646,043 354.221,999	2	661.666,766 354.215,628	21.681
2	661.666,766 354.215,628	3	661.977,728 355.084,274	922.628
3	661.977,728 355.084,274	4	661.957,544 355.092,153	21.667
4	661.957,544 355.092,153	1	661.646,043 354.221,999	924.231

**** Lungimile segmentelor sunt determinate în planul de proiecție Stereo 70 și sunt rotunjite la 1 milimetru.**

***** Distanța dintre puncte este formată din segmente cumulate ce sunt mai mici decât valoarea 1 milimetru.**

**DATE DESPRE IMOBILUL NR. 3128**

Oficiul de Cadastru și Publicitate Imobiliară IALOMITA
Biroul de Cadastru și Publicitate Imobiliară Slobozia

A. Partea I. Descrierea imobilului

TEREN Extravilan

Adresa: Jud. Ialomita

Nr. Crt	Nr cadastral Nr. topografic	Suprafața* (mp)	Observații / Referințe
A1		8.000	Sector cadastral:1 Teren neimprejmuit;

B. Partea II. Proprietari și acte

Inscrieri privitoare la dreptul de proprietate și alte drepturi reale	Referințe
/	
Act Administrativ nr. 037964, din 12/12/1994 emis de CJPSDPAT IALOMITA (titlu de proprietate);	
B1	A1
Intabulare, drept de PROPRIETATE, dobandit prin Lege, cota actuala 1/1	
1) UDREA E NICULINA	
2) UDREA I DUMITRA	
3) UDREA D MATEI	
4) UDREA D NICOLAE	

C. Partea III. SARCINI .

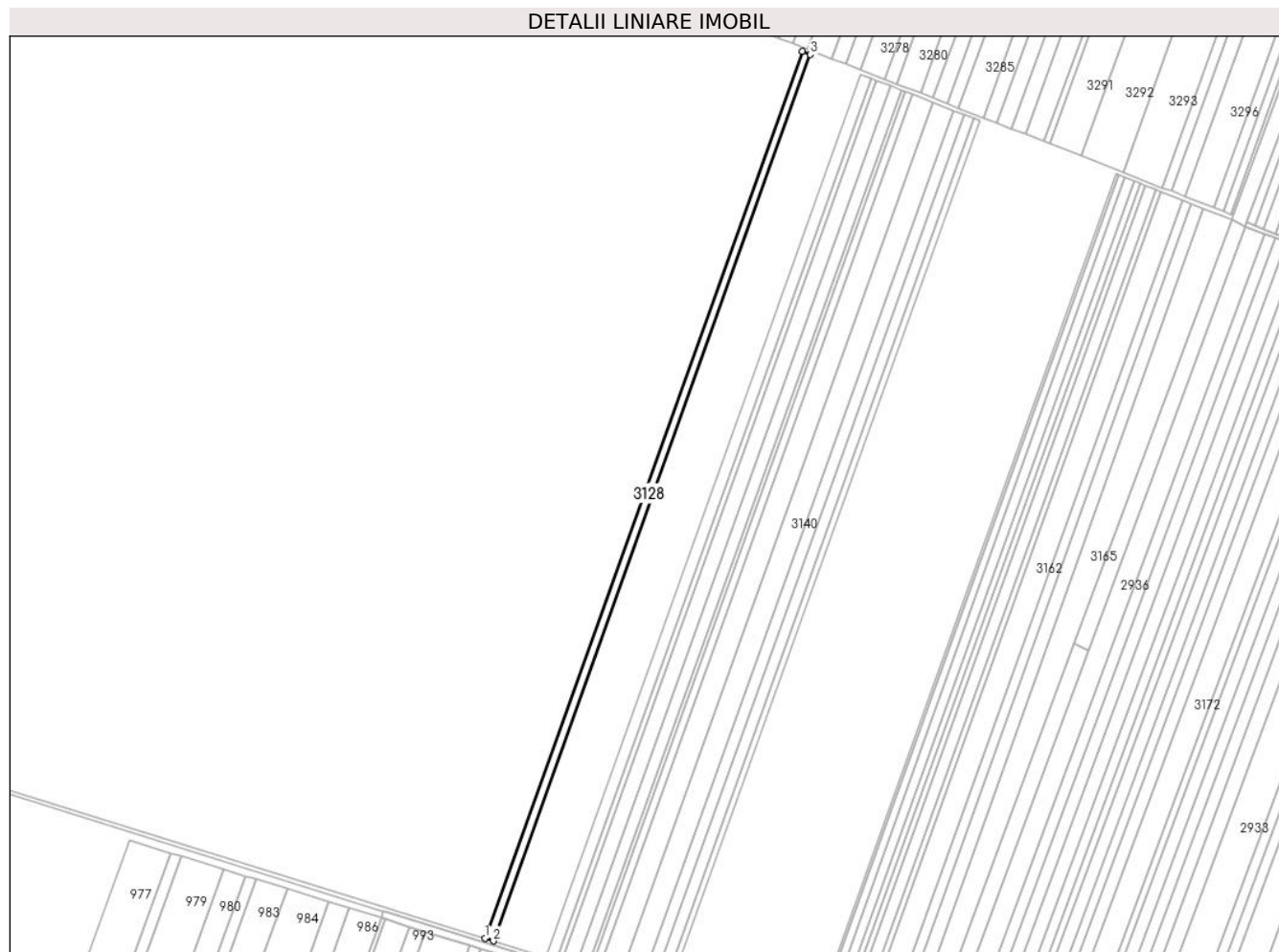
Inscrieri privind dezmembramintele dreptului de proprietate, drepturi reale de garanție și sarcini	Referințe
NU SUNT	

Anexa Nr. 1 La Partea I

Teren

Nr cadastral	Suprafața (mp)*	Observații / Referințe
	8.000	

* Suprafața este determinată în planul de proiecție Stereo 70.



Date referitoare la teren

Crt	Categorie folosință	Intra vilan	Suprafața (mp)	Tarla	Parcelă	Nr. topo	Observații / Referințe
1	arabil	NU	8.000	40/2/5	5	-	

Lungime Segmente

1) Valorile lungimilor segmentelor sunt obținute din proiecție în plan.

Punct început	X / Y	Punct sfârșit	X / Y	Lungime segment (** (m)
1	661.666,766 354.215,628	2	661.675,066 354.213,076	8.683
2	661.675,066 354.213,076	3	661.985,811 355.081,118	921.987
3	661.985,811 355.081,118	4	661.977,728 355.084,274	8.677
4	661.977,728 355.084,274	1	661.666,766 354.215,628	922.628

** Lungimile segmentelor sunt determinate în planul de proiecție Stereo 70 și sunt rotunjite la 1 milimetru.

***** Distanţa dintre puncte este formată din segmente cumulate ce sunt mai mici decât valoarea 1 milimetru.**

**DATE DESPRE IMOBILUL NR. 3129**

Oficiul de Cadastru și Publicitate Imobiliară IALOMITA
Biroul de Cadastru și Publicitate Imobiliară Slobozia

A. Partea I. Descrierea imobilului

TEREN Extravilan

Adresa: Jud. Ialomita

Nr. Crt	Nr cadastral Nr. topografic	Suprafața* (mp)	Observații / Referințe
A1		10.000	Sector cadastral:1 Teren neimprejmuit;

B. Partea II. Proprietari și acte

Inscrieri privitoare la dreptul de proprietate și alte drepturi reale	Referințe
/	
Act Administrativ nr. 037704, din 13/05/1994 emis de CJPSDPAT IALOMITA;	
B1	A1
Intabulare, drept de PROPRIETATE, dobandit prin Lege, cota actuala 1/1	
1) MANDACHE FLOREA	

C. Partea III. SARCINI .

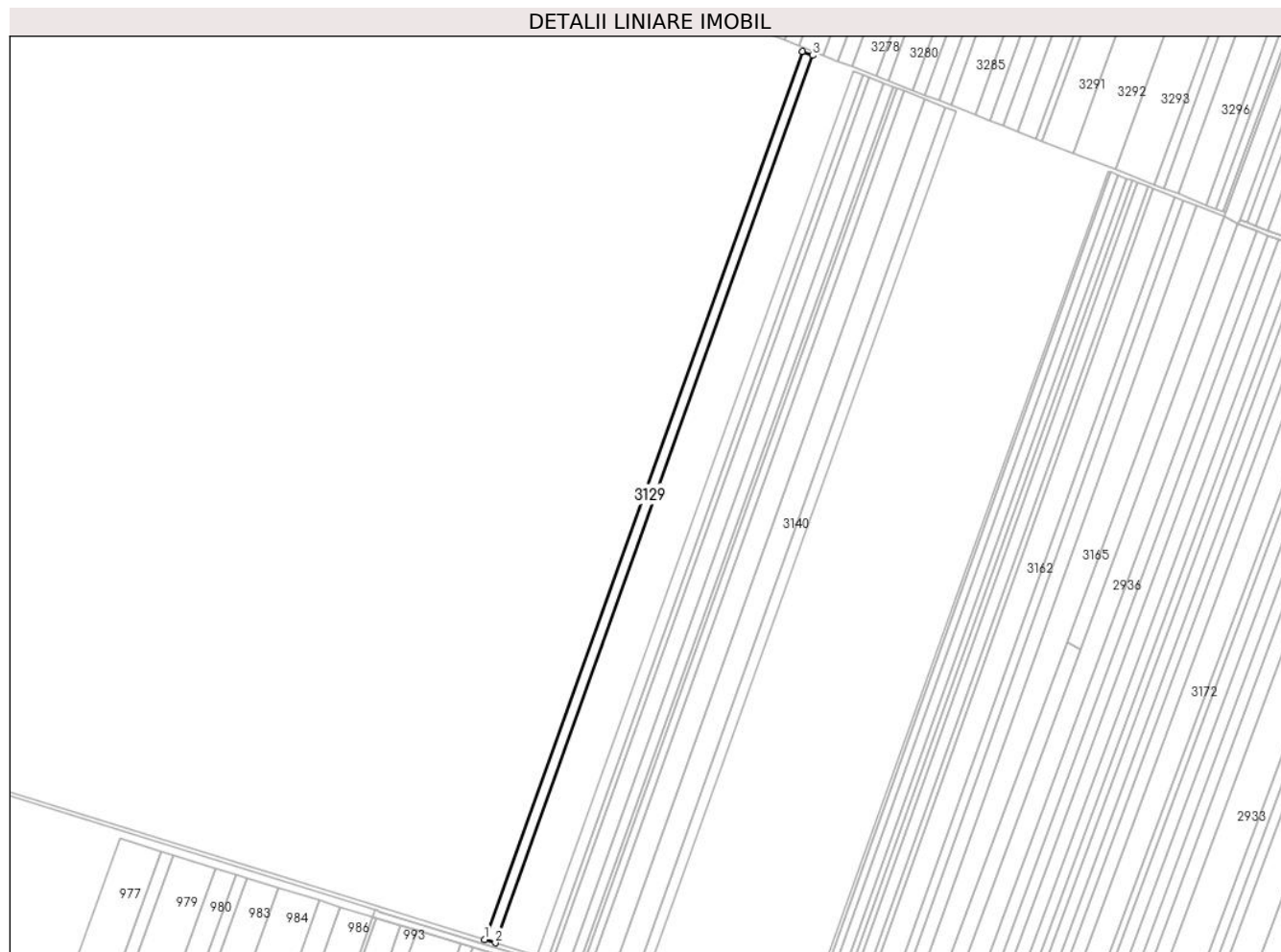
Inscrieri privind dezmembramintele dreptului de proprietate, drepturi reale de garanție și sarcini	Referințe
NU SUNT	

Anexa Nr. 1 La Partea I

Teren

Nr cadastral	Suprafața (mp)*	Observații / Referințe
	10.000	

* Suprafața este determinată în planul de proiecție Stereo 70.



Date referitoare la teren

Crt	Categorie folosință	Intra vilan	Suprafața (mp)	Tarla	Parcelă	Nr. topo	Observații / Referințe
1	arabil	NU	10.000	40/2/5	6	-	

Lungime Segmente

1) Valorile lungimilor segmentelor sunt obținute din proiecție în plan.

Punct început	X / Y	Punct sfârșit	X / Y	Lungime segment (** (m)
1	661.675,066 354.213,076	2	661.685,448 354.209,884	10.862
2	661.685,448 354.209,884	3	661.995,923 355.077,17	921.184
3	661.995,923 355.077,17	4	661.985,811 355.081,118	10.855
4	661.985,811 355.081,118	1	661.675,066 354.213,076	921.987

** Lungimile segmentelor sunt determinate în planul de proiecție Stereo 70 și sunt rotunjite la 1 milimetru.

***** Distanţa dintre puncte este formată din segmente cumulate ce sunt mai mici decât valoarea 1 milimetru.**

**DATE DESPRE IMOBILUL NR. 3130**

Oficiul de Cadastru și Publicitate Imobiliară IALOMITA
Biroul de Cadastru și Publicitate Imobiliară Slobozia

A. Partea I. Descrierea imobilului

TEREN Extravilan

Adresa: Jud. Ialomita

Nr. Crt	Nr cadastral Nr. topografic	Suprafața* (mp)	Observații / Referințe
A1		10.000	Sector cadastral:1 Teren neimprejmuit;

B. Partea II. Proprietari și acte

Inscrieri privitoare la dreptul de proprietate și alte drepturi reale	Referințe
/	
Act Administrativ nr. 037702, din 13/05/1994 emis de CJPSDPAT IALOMITA (titlu de proprietate);	
B1	A1
Intabulare, drept de PROPRIETATE, dobandit prin Lege, cota actuala 1/1 1) DIMA I OPREA	

C. Partea III. SARCINI .

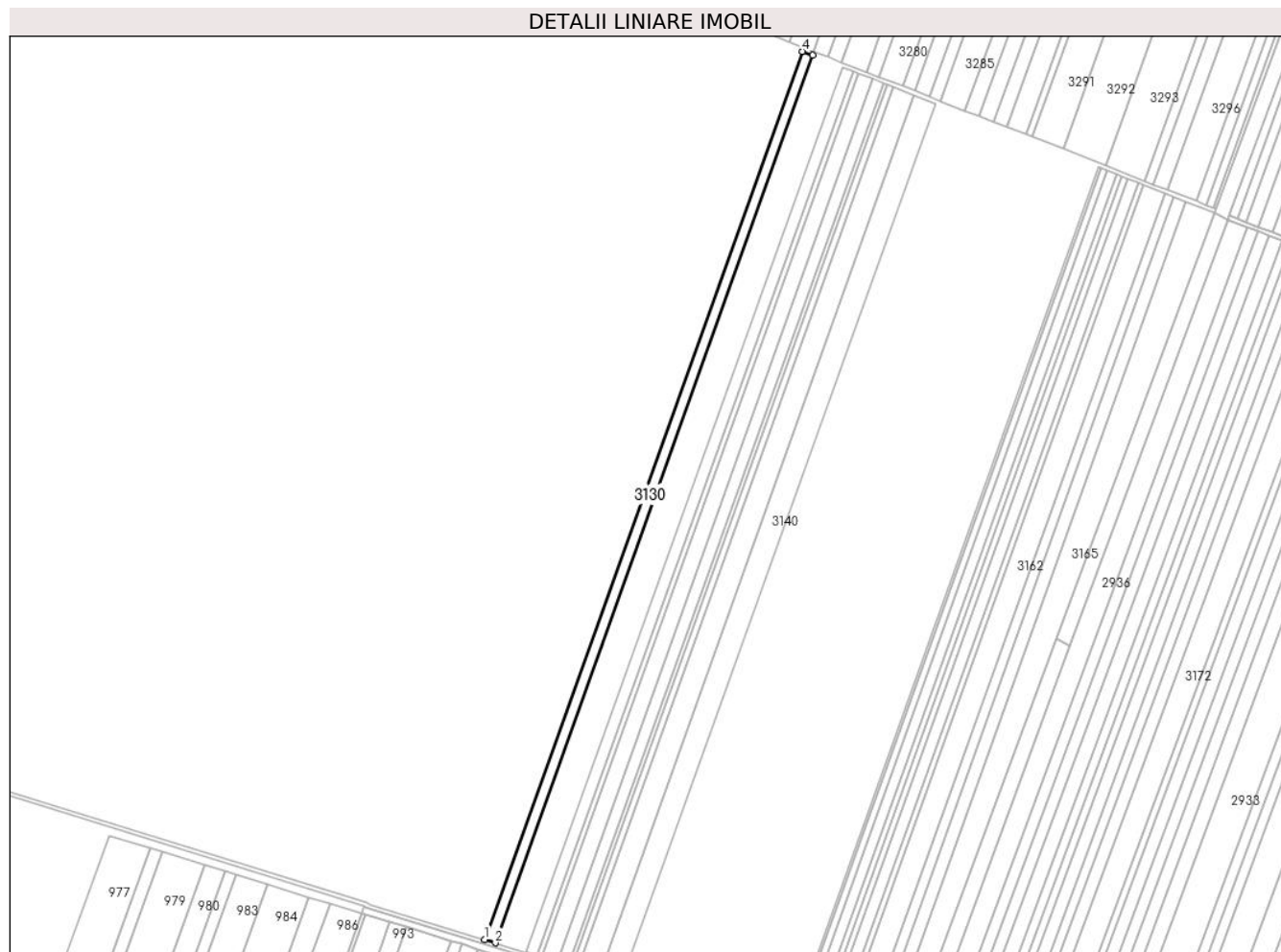
Inscrieri privind dezmembramintele dreptului de proprietate, drepturi reale de garanție și sarcini	Referințe
NU SUNT	

Anexa Nr. 1 La Partea I

Teren

Nr cadastral	Suprafața (mp)*	Observații / Referințe
	10.000	

* Suprafața este determinată în planul de proiecție Stereo 70.



Date referitoare la teren

Crt	Categorie folosință	Intravilan	Suprafața (mp)	Tarla	Parcelă	Nr. topo	Observații / Referințe
1	arabil	NU	10.000	40/2/5	7	-	

Lungime Segmente

1) Valorile lungimilor segmentelor sunt obținute din proiecție în plan.

Punct început	X / Y	Punct sfârșit	X / Y	Lungime segment (** (m)
1	661.685,448 354.209,884	2	661.695,84 354.206,689	10.871
2	661.695,84 354.206,689	3	662.006,044 355.073,219	920.38
3	662.006,044 355.073,219	4	661.995,923 355.077,17	10.865
4	661.995,923 355.077,17	1	661.685,448 354.209,884	921.184

** Lungimile segmentelor sunt determinate în planul de proiecție Stereo 70 și sunt rotunjite la 1 milimetru.

***** Distanţa dintre puncte este formată din segmente cumulate ce sunt mai mici decât valoarea 1 milimetru.**

**DATE DESPRE IMOBILUL NR. 3131**

Oficiul de Cadastru și Publicitate Imobiliară IALOMITA
Biroul de Cadastru și Publicitate Imobiliară Slobozia

A. Partea I. Descrierea imobilului

TEREN Extravilan

Adresa: Jud. Ialomita

Nr. Crt	Nr cadastral Nr. topografic	Suprafața* (mp)	Observații / Referințe
A1		20.000	Sector cadastral:1 Teren neimprejmuit;

B. Partea II. Proprietari și acte

Inscrieri privitoare la dreptul de proprietate și alte drepturi reale	Referințe
/	
Act Administrativ nr. 037668, din 23/03/1984 emis de CJPSDPAT IALOMITA (titlu de proprietate);	
B1	A1
Intabulare, drept de PROPRIETATE, dobândit prin Lege, cota actuala 1/1 1) CONSTANTIN ADRIANA	

C. Partea III. SARCINI .

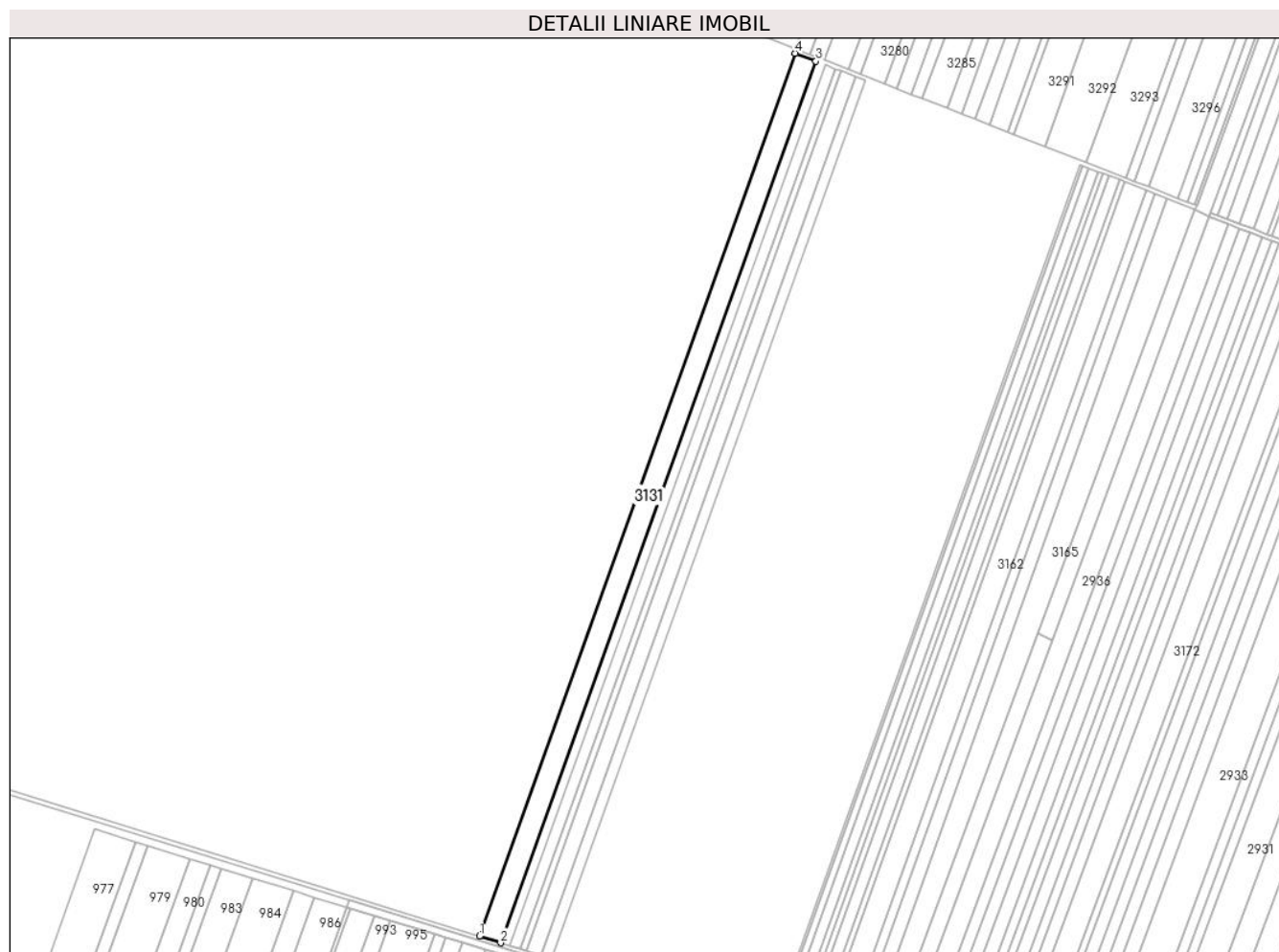
Inscrieri privind dezmembramintele dreptului de proprietate, drepturi reale de garanție și sarcini	Referințe
NU SUNT	

Anexa Nr. 1 La Partea I

Teren

Nr cadastral	Suprafața (mp)*	Observații / Referințe
	20.000	

* Suprafața este determinată în planul de proiecție Stereo 70.



Date referitoare la teren

Crt	Categorie folosință	Intra vilan	Suprafața (mp)	Tarla	Parcelă	Nr. topo	Observații / Referințe
1	arabil	NU	20.000	40/2/5	8	-	

Lungime Segmente

1) Valorile lungimilor segmentelor sunt obținute din proiecție în plan.

Punct început	X / Y	Punct sfârșit	X / Y	Lungime segment (** (m)
1	661.695,84 354.206,689	2	661.716,65 354.200,292	21.772
2	661.716,65 354.200,292	3	662.026,312 355.065,306	918.771
3	662.026,312 355.065,306	4	662.006,044 355.073,219	21.758
4	662.006,044 355.073,219	1	661.695,84 354.206,689	920.38

** Lungimile segmentelor sunt determinate în planul de proiecție Stereo 70 și sunt rotunjite la 1 milimetru.

***** Distanţa dintre puncte este formată din segmente cumulate ce sunt mai mici decât valoarea 1 milimetru.**

**DATE DESPRE IMOBILUL NR. 3132**

Oficiul de Cadastru și Publicitate Imobiliară IALOMITA
Biroul de Cadastru și Publicitate Imobiliară Slobozia

A. Partea I. Descrierea imobilului

TEREN Extravilan

Adresa: Jud. Ialomita

Nr. Crt	Nr cadastral Nr. topografic	Suprafața* (mp)	Observații / Referințe
A1		9.000	Sector cadastral:1 Teren neimprejmuit;

B. Partea II. Proprietari și acte

Inscrieri privitoare la dreptul de proprietate și alte drepturi reale	Referințe
/	
Act Administrativ nr. 037847, din 25/09/1995 emis de CJPSDPAT IALOMITA (titlu de proprietate);	
B1	A1
Intabulare, drept de PROPRIETATE, dobandit prin Lege, cota actuala 1/1	
1) DINU T MIHAI	

C. Partea III. SARCINI .

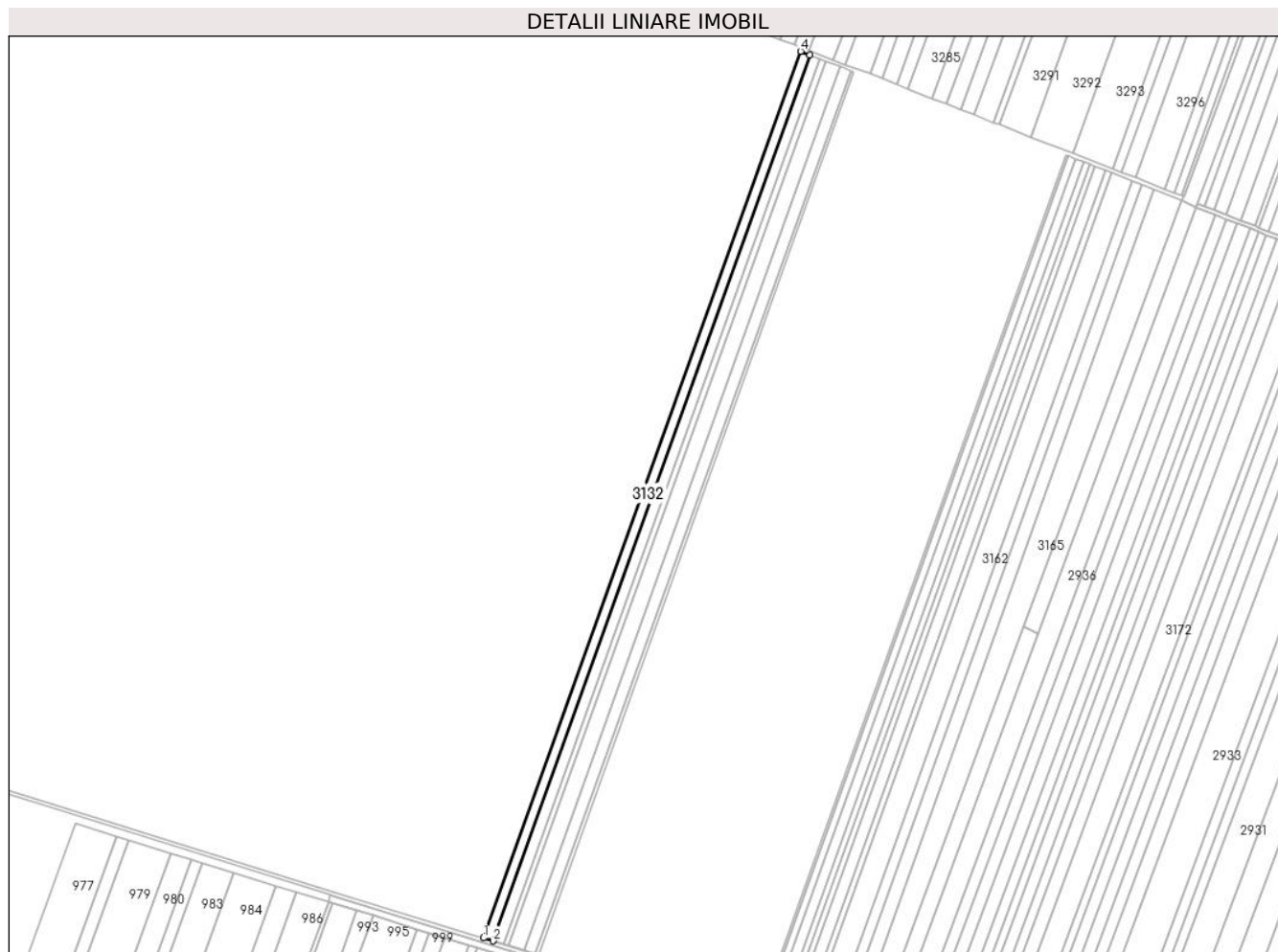
Inscrieri privind dezmembramintele dreptului de proprietate, drepturi reale de garanție și sarcini	Referințe
NU SUNT	

Anexa Nr. 1 La Partea I

Teren

Nr cadastral	Suprafața (mp)*	Observații / Referințe
	9.000	

* Suprafața este determinată în planul de proiecție Stereo 70.



Date referitoare la teren

Crt	Categorie folosință	Intra vilan	Suprafața (mp)	Tarla	Parcelă	Nr. topo	Observații / Referințe
1	arabil	NU	9.000	40/2/5	9	-	

Lungime Segmente

1) Valorile lungimilor segmentelor sunt obținute din proiecție în plan.

Punct început	X / Y	Punct sfârșit	X / Y	Lungime segment (** (m)
1	661.716,65 354.200,292	2	661.726,027 354.197,409	9.81
2	661.726,027 354.197,409	3	662.035,444 355.061,741	918.046
3	662.035,444 355.061,741	4	662.026,312 355.065,306	9.803
4	662.026,312 355.065,306	1	661.716,65 354.200,292	918.771

** Lungimile segmentelor sunt determinate în planul de proiecție Stereo 70 și sunt rotunjite la 1 milimetru.

***** Distanţa dintre puncte este formată din segmente cumulate ce sunt mai mici decât valoarea 1 milimetru.**

**DATE DESPRE IMOBILUL NR. 3133**

Oficiul de Cadastru și Publicitate Imobiliară IALOMITA
Biroul de Cadastru și Publicitate Imobiliară Slobozia

A. Partea I. Descrierea imobilului

TEREN Extravilan

Adresa: Jud. Ialomita

Nr. Crt	Nr cadastral Nr. topografic	Suprafața* (mp)	Observații / Referințe
A1	21111	10.000	Sector cadastral:1 Teren neimprejmuit;

B. Partea II. Proprietari și acte

Inscrieri privitoare la dreptul de proprietate și alte drepturi reale		Referințe
47943 / 10/06/2015		
Act Notarial nr. 508, din 09/06/2015 emis de VASILESCU ELENA (contract de vanzare-cumparare);		
B6	Intabulare, drept de PROPRIETATEcumparare, dobandit prin Conventie, cota actuala 32/32 1) SC MIRACOM SRL, CIF:2069156	A1

C. Partea III. SARCINI .

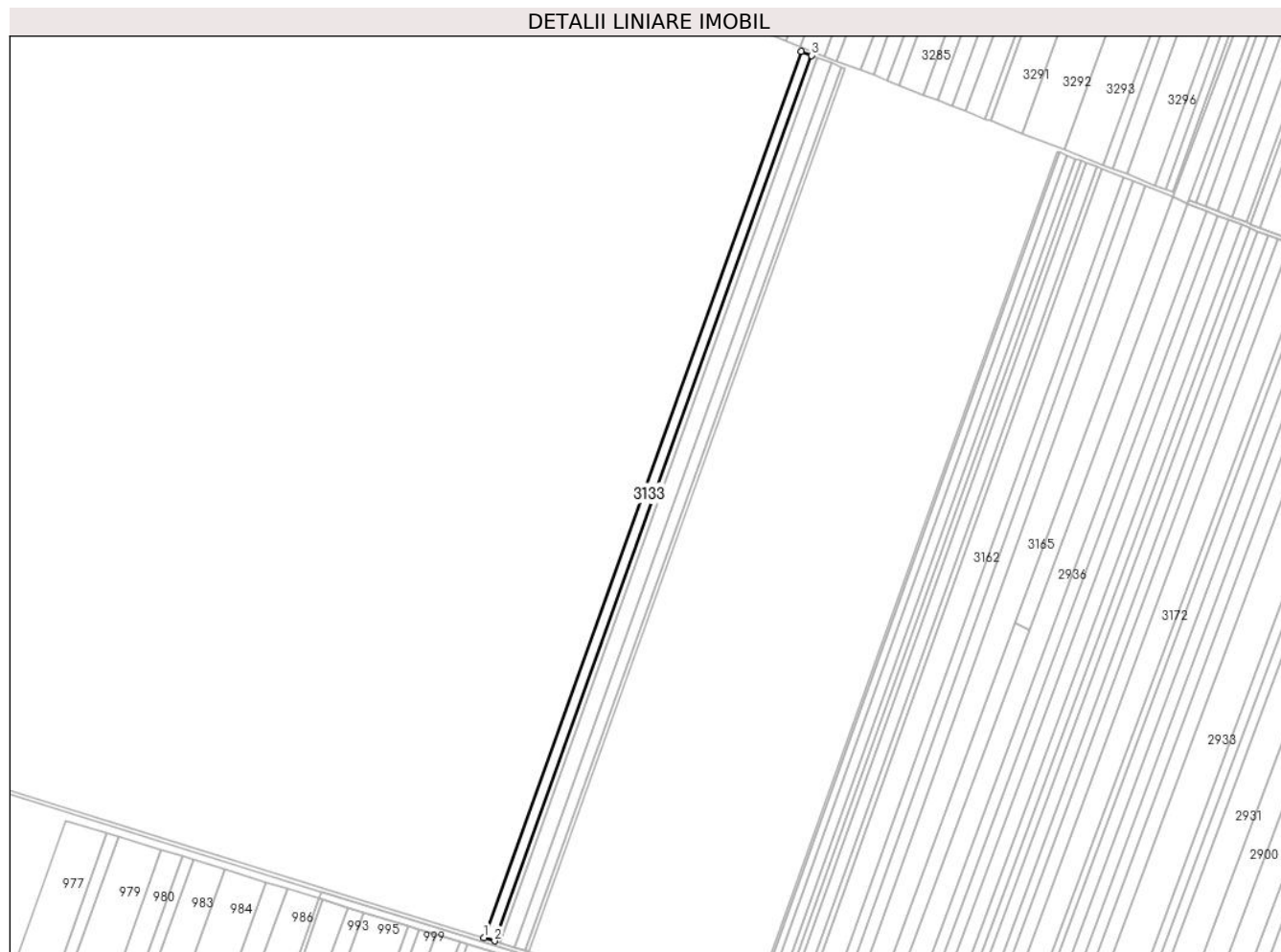
Inscrieri privind dezmembramintele dreptului de proprietate, drepturi reale de garanție și sarcini	Referințe
NU SUNT	

Anexa Nr. 1 La Partea I

Teren

Nr cadastral	Suprafața (mp)*	Observații / Referințe
21111	10.000	

* Suprafața este determinată în planul de proiecție Stereo 70.



Date referitoare la teren

Crt	Categorie folosință	Intra vilan	Suprafața (mp)	Tarla	Parcelă	Nr. topo	Observații / Referințe
1	arabil	NU	10.000	40/2/5	10	-	

Lungime Segmente

1) Valorile lungimilor segmentelor sunt obținute din proiecție în plan.

Punct început	X / Y	Punct sfârșit	X / Y	Lungime segment (** (m)
1	661.726,027 354.197,409	2	661.736,454 354.194,203	10.909
2	661.736,454 354.194,203	3	662.045,6 355.057,776	917.24
3	662.045,6 355.057,776	4	662.035,444 355.061,741	10.902
4	662.035,444 355.061,741	1	661.726,027 354.197,409	918.046

** Lungimile segmentelor sunt determinate în planul de proiecție Stereo 70 și sunt rotunjite la 1 milimetru.

***** Distanţa dintre puncte este formată din segmente cumulate ce sunt mai mici decât valoarea 1 milimetru.**

**DATE DESPRE IMOBILUL NR. 3134**

Oficiul de Cadastru și Publicitate Imobiliară IALOMITA
Biroul de Cadastru și Publicitate Imobiliară Slobozia

A. Partea I. Descrierea imobilului

TEREN Extravilan

Adresa: Jud. Ialomita

Nr. Crt	Nr cadastral Nr. topografic	Suprafața* (mp)	Observații / Referințe
A1		5.000	Sector cadastral:1 Teren neimprejmuit;

B. Partea II. Proprietari și acte

Inscrieri privitoare la dreptul de proprietate și alte drepturi reale	Referințe
/	
Act Administrativ nr. 038519, din 20/06/2001 emis de CJPSDPAT IALOMITA (titlu de proprietate);	
B1	A1
Intabulare, drept de PROPRIETATE, dobandit prin Lege, cota actuala 1/1	
1) IOSIF T NATALIA	
2) ARSU D FLOAREA	
3) ARSU V RICA	

C. Partea III. SARCINI .

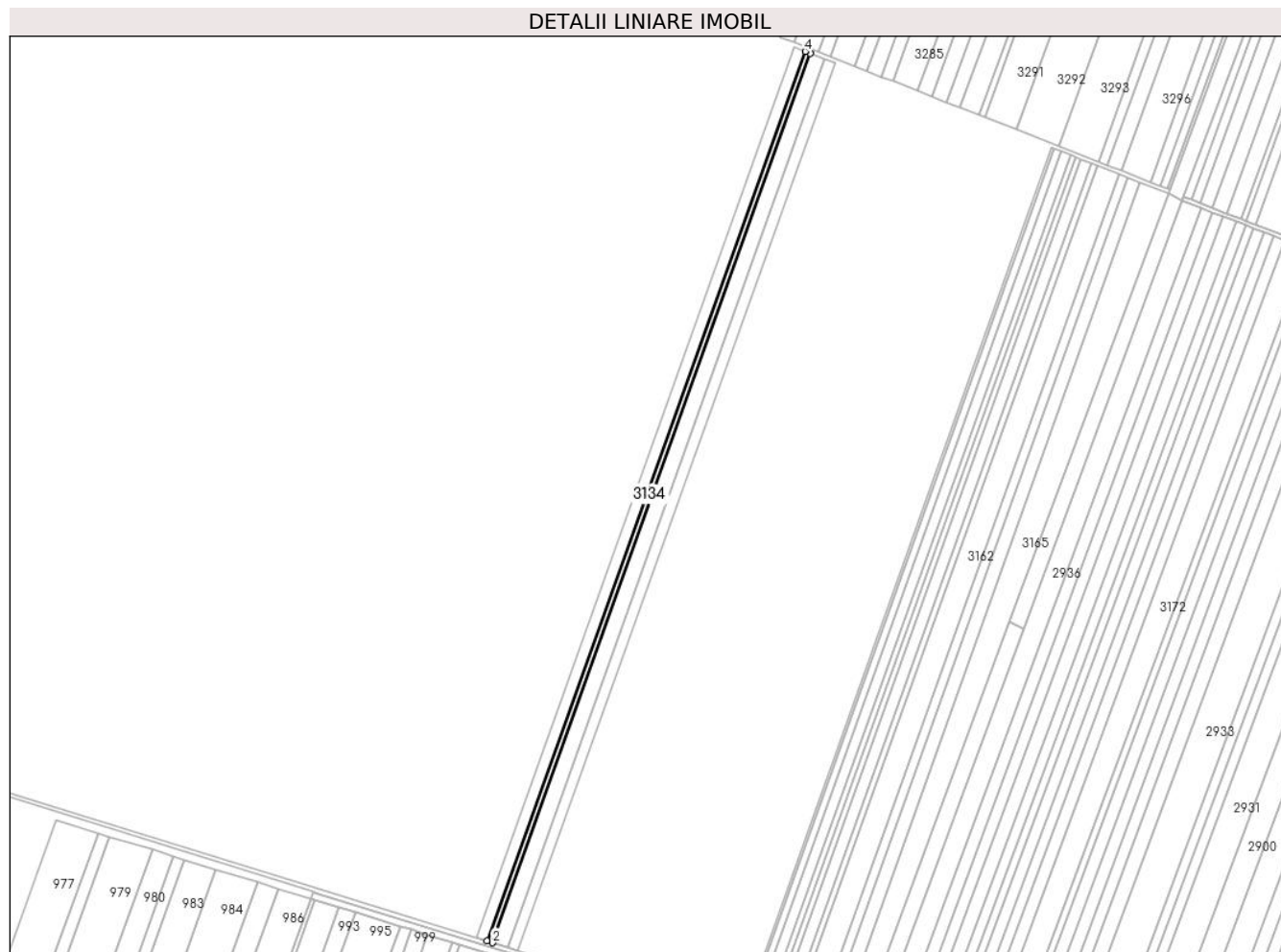
Inscrieri privind dezmembramintele dreptului de proprietate, drepturi reale de garanție și sarcini	Referințe
NU SUNT	

Anexa Nr. 1 La Partea I

Teren

Nr cadastral	Suprafața (mp)*	Observații / Referințe
	5.000	

* Suprafața este determinată în planul de proiecție Stereo 70.



Date referitoare la teren

Crt	Categorie folosință	Intra vilan	Suprafața (mp)	Tarla	Parcelă	Nr. topo	Observații / Referințe
1	arabil	NU	5.000	40/2/5	11	-	

Lungime Segmente

1) Valorile lungimilor segmentelor sunt obținute din proiecție în plan.

Punct început	X / Y	Punct sfârșit	X / Y	Lungime segment (** (m)
1	661.736,454 354.194,203	2	661.741,671 354.192,599	5.458
2	661.741,671 354.192,599	3	662.050,681 355.055,793	916.837
3	662.050,681 355.055,793	4	662.045,6 355.057,776	5.455
4	662.045,6 355.057,776	1	661.736,454 354.194,203	917.24

** Lungimile segmentelor sunt determinate în planul de proiecție Stereo 70 și sunt rotunjite la 1 milimetru.

***** Distanţa dintre puncte este formată din segmente cumulate ce sunt mai mici decât valoarea 1 milimetru.**



DATE DESPRE IMOBILUL NR. 3135

Oficiul de Cadastru și Publicitate Imobiliară IALOMITA
Biroul de Cadastru și Publicitate Imobiliară Slobozia

A. Partea I. Descrierea imobilului

TEREN Extravilan

Adresa: Jud. Ialomita

Nr. Crt	Nr cadastral Nr. topografic	Suprafața* (mp)	Observații / Referințe
A1	20248	14.000	Sector cadastral:1 Teren neimprejmuit;

B. Partea II. Proprietari și acte

Inscrieri privitoare la dreptul de proprietate și alte drepturi reale	Referințe
20093 / 18/05/2010	
Act Notarial nr. 1216, din 31/07/2009 emis de BNP MARIN NICOLAE (act administrativ nr. 1097/22-03-2010 emis de PRIMARIA CAZANESTI);	
B2	A1
se noteaza din oficiu conform art. 26, indice 1, pct. 4 din Ordinul nr. 415/16.09.2009 al Directorului General al ANCP pentru completarea Regulamentului privind continutul si modul de intocmire a documentatiei cadastrale in vederea inscrierii in cartea funciara, aprobat prin Ordinul nr. 634/2006, mentiunea: imobil inregistrat in planul cadastral fara localizare certa datorita lipsei planului parcelar	
35366 / 01/09/2010	
Act Notarial nr. 1381, din 28/07/2010 emis de BNP MITESCU MARIUS IULIAN (act notarial nr 1143 din 10.07.2023, emis de Nistor Ruxandra;act notarial nr 1278 din 31.07.2023, emis de Nistor Ruxandra;act notarial nr 36 din 31.07.2023, emis de Nistor Ruxandra);	
B3	A1
Intabulare, drept de PROPRIETATEcumparare, dobandit prin Conventie, cota actuala 1/1 1) SC JD AGRO COCORA SRL COCORA , CIF:22445255	
131187 / 04/09/2023	
Act Notarial nr. 987, din 19/06/2023 emis de Nistor Ruxandra (act notarial nr 36 din 31.07.2023, emis de Nistor Ruxandra;act notarial nr 1143 din 10.07.2023, emis de Nistor Ruxandra;act notarial nr 1278 din 31.07.2023, emis de Nistor Ruxandra);	
B4	A1
Deodata cu inscrierea de sub C4 se noteaza interdictiile de a ipoteca, instraina, inchiria, arenda, cesiona, dona, contribui ca aport la capitalul social, transfera sau dispune sub orice alta forma dreptul de proprietate, dreptul de folosinta, dreptul de uzufruct, dreptul de superficie, sau alte drepturi asupra bunurilor ipotecate sau asupra oricarei parti din acestea, de a transforma in orice fel (inclusiv a dezmembra, alipi, restructura) si/sau de a construi si/sau demola constructii de pe bunul imobil. 1) RINGKJOBING LANDBOBANK A/S , CIF:999999999999	

C. Partea III. SARCINI

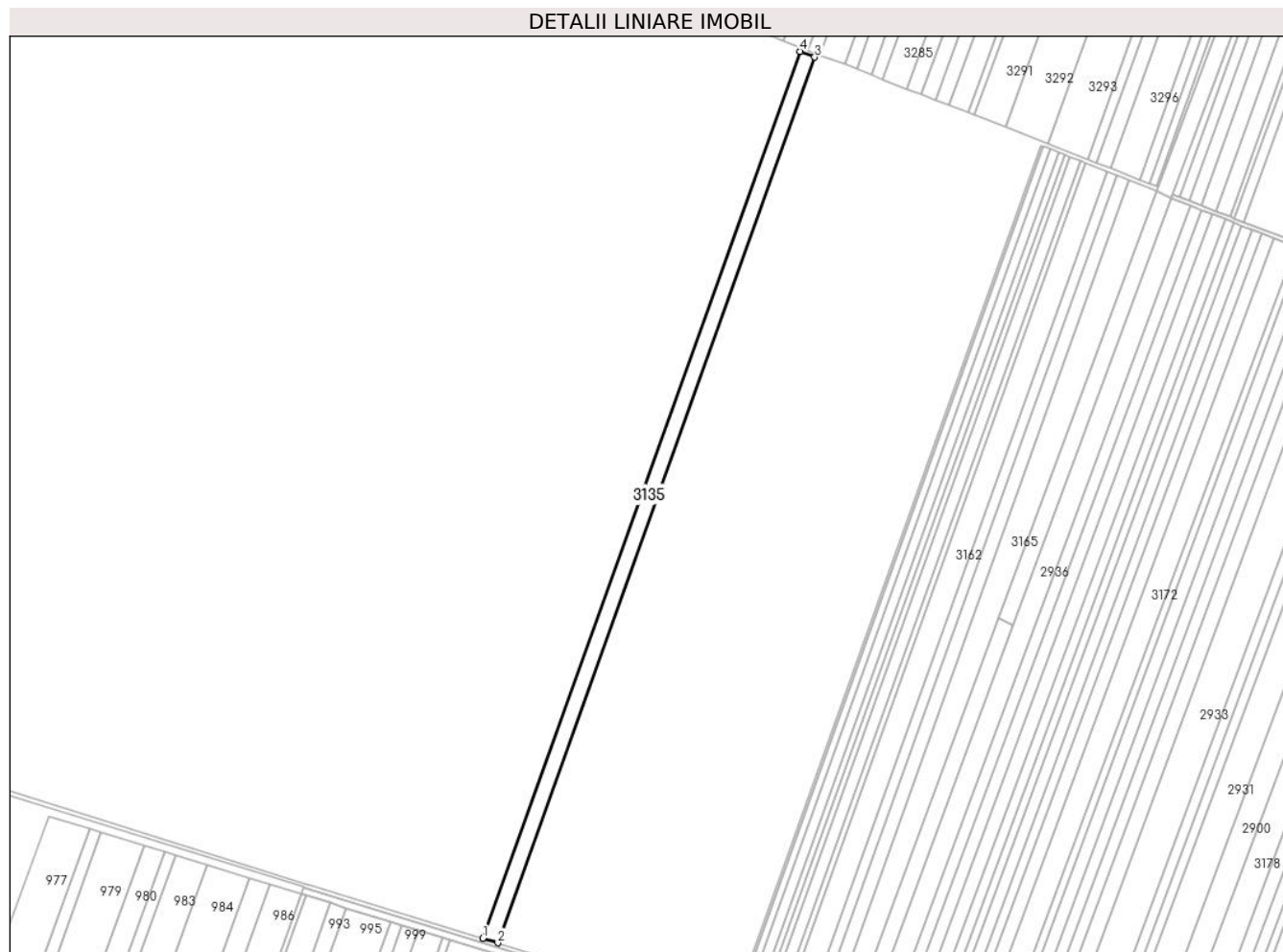
Inscrieri privind dezmembramintele dreptului de proprietate, drepturi reale de garanție și sarcini	Referințe
131187 / 04/09/2023	
Act Notarial nr. 987, din 19/06/2023 emis de Nistor Ruxandra (act notarial nr 36 din 31.07.2023, emis de Nistor Ruxandra;act notarial nr 1143 din 10.07.2023, emis de Nistor Ruxandra;act notarial nr 1278 din 31.07.2023, emis de Nistor Ruxandra);	
C3	A1
se radiaza inscrierile de sub C1,C2.	
C4	A1
Intabulare, drept de IPOTECA, Valoare:40500000 RONsi celelalte obligatii de plata aferente creditului 1) RINGKJOBING LANDBOBANK A/S , CIF:999999999999	

Anexa Nr. 1 La Partea I

Teren

Nr cadastral	Suprafața (mp)*	Observații / Referințe
20248	14.000	

* Suprafața este determinată în planul de proiecție Stereo 70.



Date referitoare la teren

Crt	Categorie folosință	Intravilan	Suprafața (mp)	Tarla	Parcelă	Nr. topo	Observații / Referințe
1	arabil	NU	14.000	40/2/5	12	-	

Lungime Segmente

1) Valorile lungimilor segmentelor sunt obținute din proiecție în plan.

Punct început	X / Y	Punct sfârșit	X / Y	Lungime segment (** (m)
1	661.741,671 354.192,599	2	661.756,291 354.188,105	15.295
2	661.756,291 354.188,105	3	662.064,92 355.050,234	915.706
3	662.064,92 355.050,234	4	662.050,681 355.055,793	15.285
4	662.050,681 355.055,793	1	661.741,671 354.192,599	916.837

** Lungimile segmentelor sunt determinate în planul de proiecție Stereo 70 și sunt rotunjite la 1 milimetru.

***** Distanţa dintre puncte este formată din segmente cumulate ce sunt mai mici decât valoarea 1 milimetru.**

**DATE DESPRE IMOBILUL NR. 3136**

Oficiul de Cadastru și Publicitate Imobiliară IALOMITA
Biroul de Cadastru și Publicitate Imobiliară Slobozia

A. Partea I. Descrierea imobilului

TEREN Extravilan

Adresa: Jud. Ialomita

Nr. Crt	Nr cadastral Nr. topografic	Suprafața* (mp)	Observații / Referințe
A1	21298	10.000	Sector cadastral:1 Teren neimprejmuit;

B. Partea II. Proprietari și acte

Inscrieri privitoare la dreptul de proprietate și alte drepturi reale	Referințe
12932 / 26/02/2016	
Act Notarial nr. 100, din 25/02/2016 emis de Vasilescu Elena;	
B3	Intabulare, drept de PROPRIETATEcumparare, dobandit prin Conventie, cota actuala 1/1 1) SOCIETATEA CHIRU AGRO SRL, CIF:17940710
A1	
168196 / 21/11/2023	
Act Notarial nr. 510, din 20/11/2023 emis de Vasilescu Elena;	
B5	Se radiaza interdictiile inscrise la B4
A1	
180515 / 13/12/2023	
Act Notarial nr. 563, din 13/12/2023 emis de Vasilescu Elena;	
B6	deodata cu inscrierea de sub C3, se noteaza interdictiile de instrainare, grevare cu sarcini, inchiriere, dezmembrare, alipire, construire, demolare, restructurare, amenajare 1) OTP BANK ROMÂNIA SA, CIF:7926069
A1	

C. Partea III. SARCINI

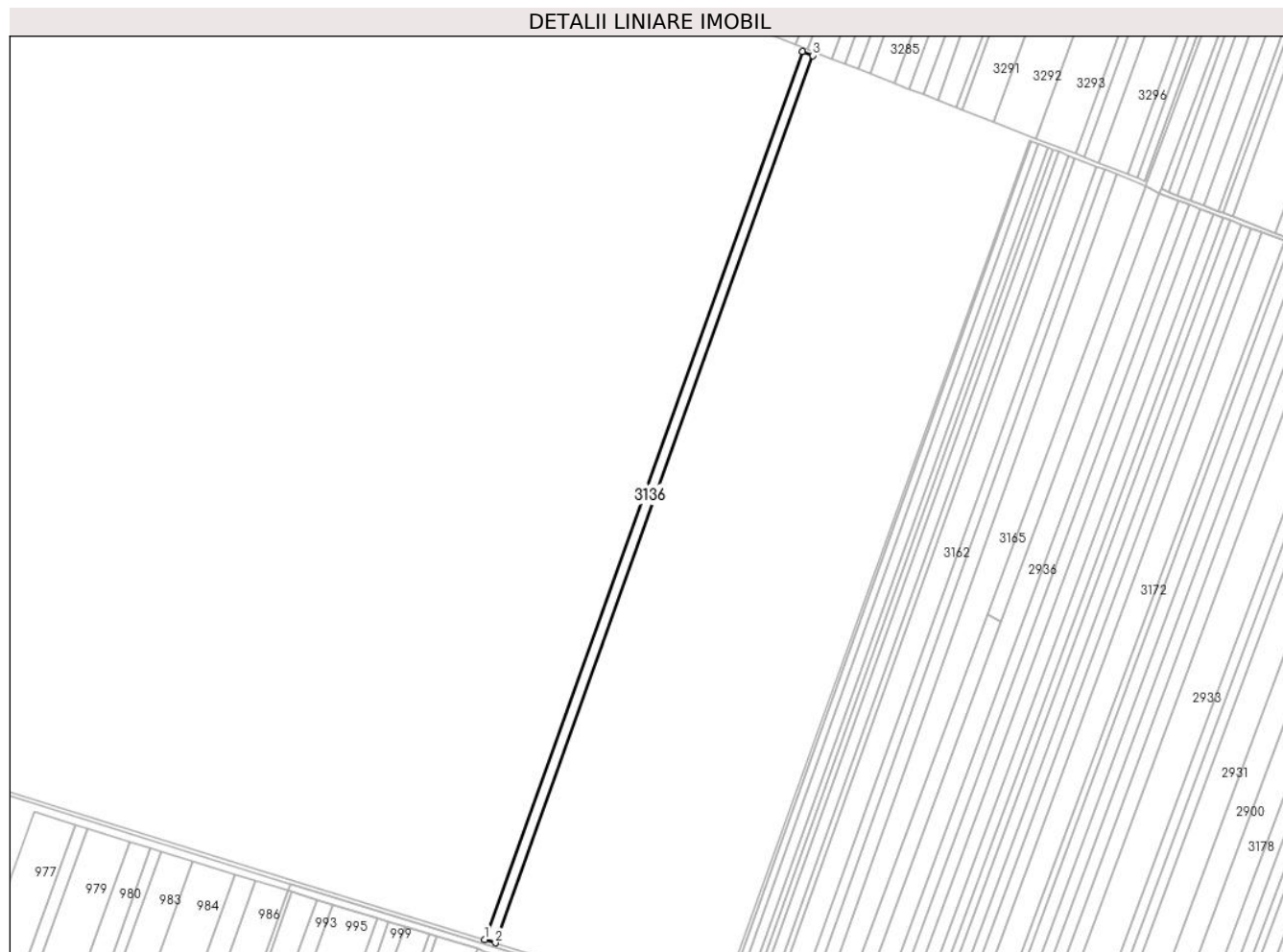
Inscrieri privind dezmembramintele dreptului de proprietate, drepturi reale de garanție și sarcini	Referințe
168196 / 21/11/2023	
Act Notarial nr. 510, din 20/11/2023 emis de Vasilescu Elena;	
C2	Se radiaza dreptul de ipoteca in scris la C1
A1	
180515 / 13/12/2023	
Act Notarial nr. 563, din 13/12/2023 emis de Vasilescu Elena;	
C3	Intabulare, drept de IPOTECA, Valoare:900000 RONsi celelalte obligatii de plata aferente creditului 1) OTP BANK ROMÂNIA SA, CIF:7926069
A1	

Anexa Nr. 1 La Partea I

Teren

Nr cadastral	Suprafața (mp)*	Observații / Referințe
21298	10.000	

* Suprafața este determinată în planul de proiecție Stereo 70.



Date referitoare la teren

Crt	Categorie folosință	Intra vilan	Suprafața (mp)	Tarla	Parcelă	Nr. topo	Observații / Referințe
1	arabil	NU	10.000	40/2/5	13	-	

Lungime Segmente

1) Valorile lungimilor segmentelor sunt obținute din proiecție în plan.

Punct început	X / Y	Punct sfârșit	X / Y	Lungime segment (** (m)
1	661.756,291 354.188,105	2	661.766,745 354.184,891	10.937
2	661.766,745 354.184,891	3	662.075,101 355.046,259	914.898
3	662.075,101 355.046,259	4	662.064,92 355.050,234	10.93
4	662.064,92 355.050,234	1	661.756,291 354.188,105	915.706

** Lungimile segmentelor sunt determinate în planul de proiecție Stereo 70 și sunt rotunjite la 1 milimetru.

***** Distanţa dintre puncte este formată din segmente cumulate ce sunt mai mici decât valoarea 1 milimetru.**

**DATE DESPRE IMOBILUL NR. 3137**

Oficiul de Cadastru și Publicitate Imobiliară IALOMITA
Biroul de Cadastru și Publicitate Imobiliară Slobozia

A. Partea I. Descrierea imobilului

TEREN Extravilan

Adresa: Jud. Ialomita

Nr. Crt	Nr cadastral Nr. topografic	Suprafața* (mp)	Observații / Referințe
A1		3.300	Sector cadastral:1 Teren neimprejmuit;

B. Partea II. Proprietari și acte

Inscrieri privitoare la dreptul de proprietate și alte drepturi reale	Referințe
/	
Act Administrativ nr. 038485, din 26/02/2001 emis de CJPSDPAT IALOMITA (titlu de proprietate);	
B1	A1
Intabulare, drept de PROPRIETATE, dobândit prin Lege, cota actuala 1/1	
1) IGNAT R ALEXANDRINA	
2) DIMA N FLOAREA	
3) DAN N ION	

C. Partea III. SARCINI .

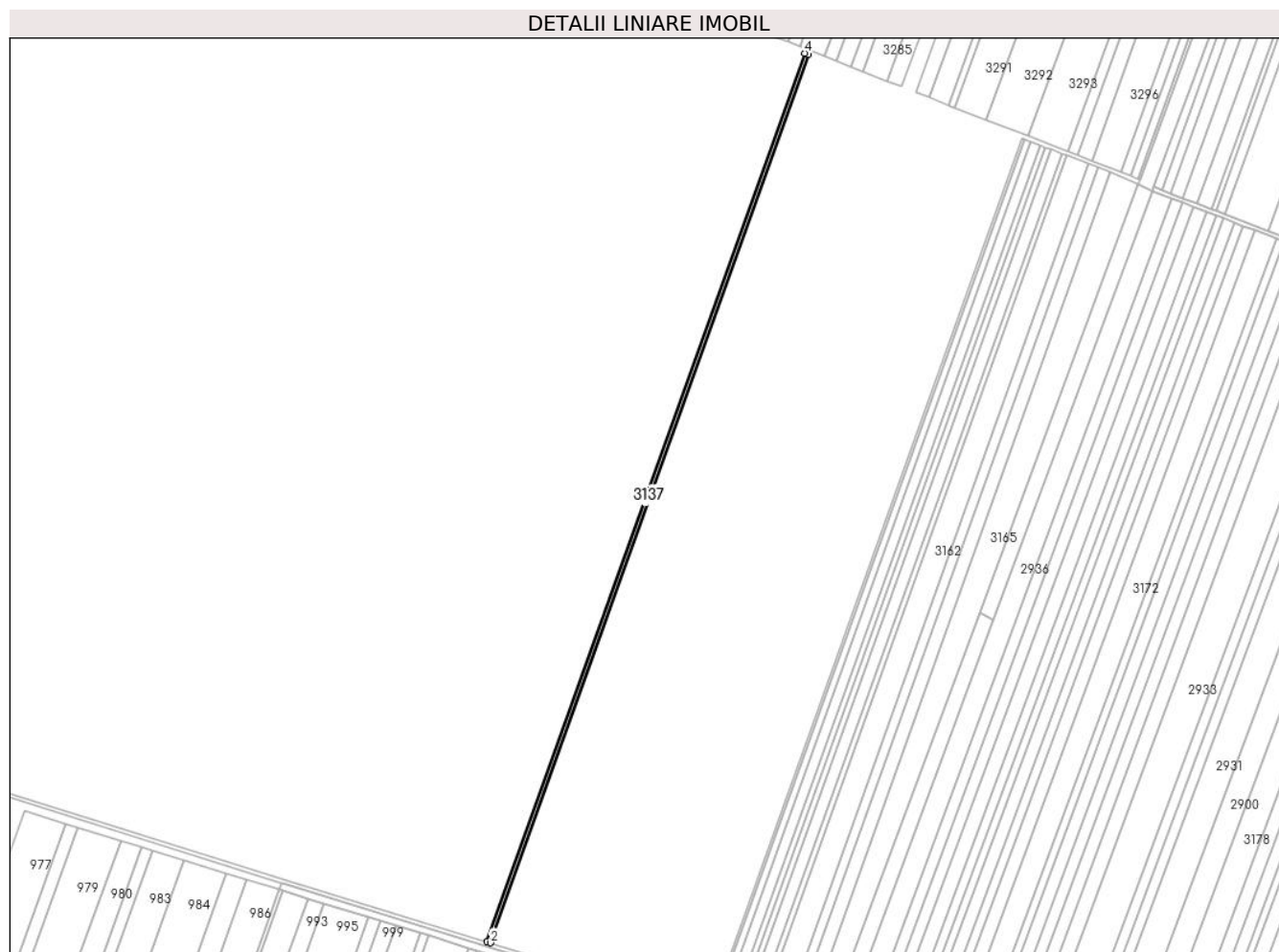
Inscrieri privind dezmembramintele dreptului de proprietate, drepturi reale de garanție și sarcini	Referințe
NU SUNT	

Anexa Nr. 1 La Partea I

Teren

Nr cadastral	Suprafața (mp)*	Observații / Referințe
	3.300	

* Suprafața este determinată în planul de proiecție Stereo 70.



Date referitoare la teren

Crt	Categorie folosință	Intra vilan	Suprafața (mp)	Tarla	Parcelă	Nr. topo	Observații / Referințe
1	arabil	NU	3.300	40/2/5	14	-	

Lungime Segmente

1) Valorile lungimilor segmentelor sunt obținute din proiecție în plan.

Punct început	X / Y	Punct sfârșit	X / Y	Lungime segment (** (m)
1	661.766,745 354.184,891	2	661.770,196 354.183,83	3.611
2	661.770,196 354.183,83	3	662.078,463 355.044,946	914.631
3	662.078,463 355.044,946	4	662.075,101 355.046,259	3.609
4	662.075,101 355.046,259	1	661.766,745 354.184,891	914.898

** Lungimile segmentelor sunt determinate în planul de proiecție Stereo 70 și sunt rotunjite la 1 milimetru.

***** Distanţa dintre puncte este formată din segmente cumulate ce sunt mai mici decât valoarea 1 milimetru.**

**DATE DESPRE IMOBILUL NR. 3138**

Oficiul de Cadastru și Publicitate Imobiliară IALOMITA
Biroul de Cadastru și Publicitate Imobiliară Slobozia

A. Partea I. Descrierea imobilului

TEREN Extravilan

Adresa: Jud. Ialomita

Nr. Crt	Nr cadastral Nr. topografic	Suprafața* (mp)	Observații / Referințe
A1		6.600	Sector cadastral:1 Teren neimprejmuit;

B. Partea II. Proprietari și acte

Inscrieri privitoare la dreptul de proprietate și alte drepturi reale	Referințe
/	
Act Administrativ nr. 037698, din 06/06/1994 emis de CJPSDPAT IALOMITA (titlu de proprietate);	
B1	A1
Intabulare, drept de PROPRIETATE, dobandit prin Lege, cota actuala 1/1	
1) IGNAT R ALEXANDRINA	

C. Partea III. SARCINI .

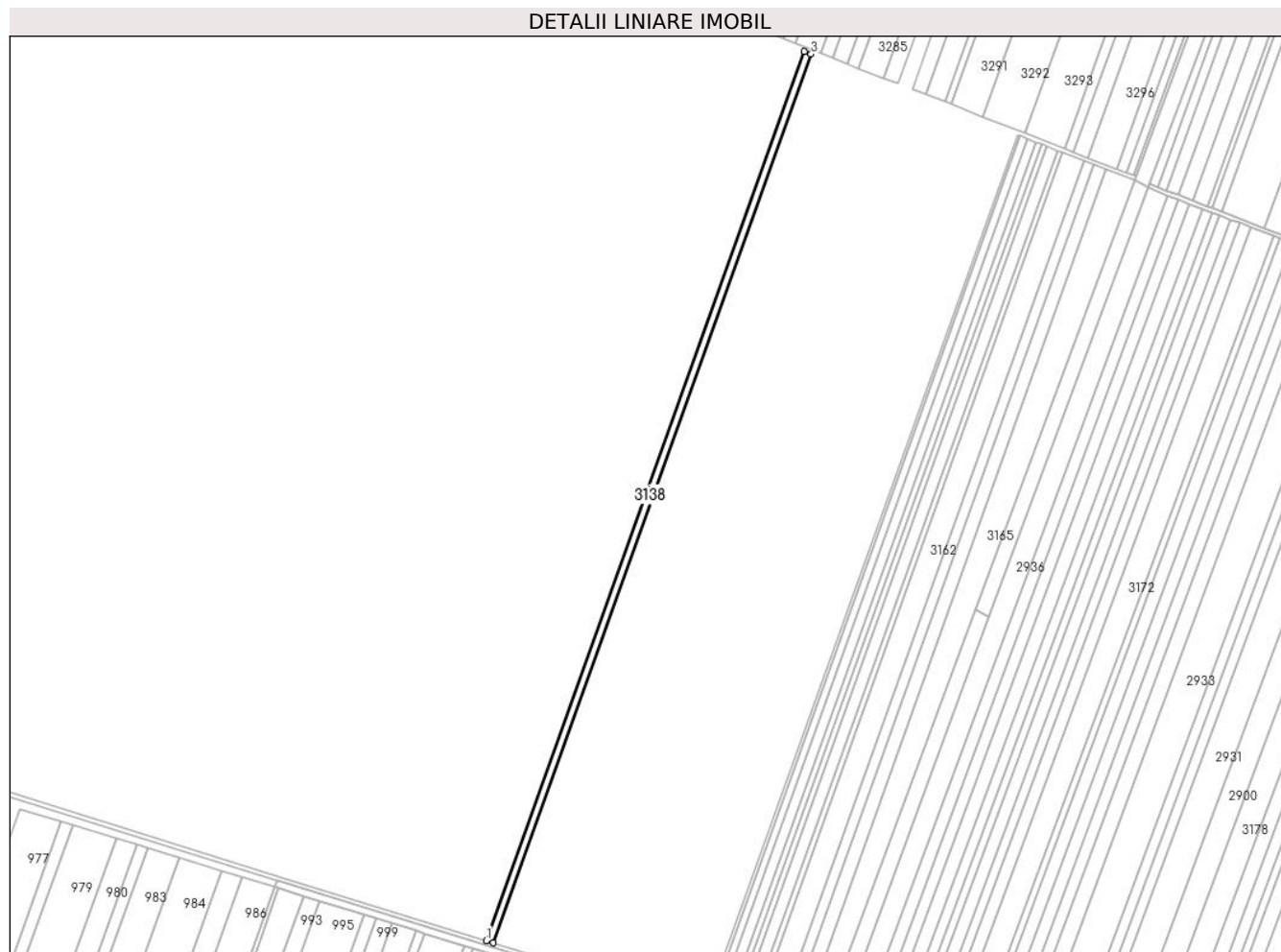
Inscrieri privind dezmembramintele dreptului de proprietate, drepturi reale de garanție și sarcini	Referințe
NU SUNT	

Anexa Nr. 1 La Partea I

Teren

Nr cadastral	Suprafața (mp)*	Observații / Referințe
	6.600	

* Suprafața este determinată în planul de proiecție Stereo 70.



Date referitoare la teren

Crt	Categorie folosință	Intra vilan	Suprafața (mp)	Tarla	Parcelă	Nr. topo	Observații / Referințe
1	arabil	NU	6.600	40/2/5	15	-	

Lungime Segmente

1) Valorile lungimilor segmentelor sunt obținute din proiecție în plan.

Punct început	X / Y	Punct sfârșit	X / Y	Lungime segment (** (m)
1	661.770,196 354.183,83	2	661.777,103 354.181,706	7.226
2	661.777,103 354.181,706	3	662.085,189 355.042,32	914.097
3	662.085,189 355.042,32	4	662.078,463 355.044,946	7.221
4	662.078,463 355.044,946	1	661.770,196 354.183,83	914.631

** Lungimile segmentelor sunt determinate în planul de proiecție Stereo 70 și sunt rotunjite la 1 milimetru.

***** Distanţa dintre puncte este formată din segmente cumulate ce sunt mai mici decât valoarea 1 milimetru.**

**DATE DESPRE IMOBILUL NR. 3139**

Oficiul de Cadastru și Publicitate Imobiliară IALOMITA
Biroul de Cadastru și Publicitate Imobiliară Slobozia

A. Partea I. Descrierea imobilului

TEREN Extravilan

Adresa: Jud. Ialomita

Nr. Crt	Nr cadastral Nr. topografic	Suprafața* (mp)	Observații / Referințe
A1	20255	20.000	Sector cadastral:1 Teren neimprejmuit;

B. Partea II. Proprietari și acte

Inscrieri privitoare la dreptul de proprietate și alte drepturi reale	Referințe
20090 / 18/05/2010	
Act Notarial nr. 2219, din 30/11/2009 emis de BNP MARIN NICOLAE (act administrativ nr. 1097/22-03-2010 emis de PRIMARIA CAZANESTI);	
B2	se noteaza din oficiu conform art. 26, alin. 4, din Ordinul 634/2006, modificat si completat prin Ordinul 415/2009, faptul ca imobilul este inregistrat in planul cadastral fara localizare certa datorita lipsei planului parcelar
	A1
35358 / 01/09/2010	
Act Notarial nr. 1381, din 28/07/2010 emis de BNP MITESCU MARIUS IULIAN (act notarial nr 1278 din 31.07.2023, emis de Nistor Ruxandra;act notarial nr 36 din 16.08.2023, emis de Nistor Ruxandra;act notarial nr 1143 din 10.07.2023, emis de Nistor Ruxandra);	
B3	Intabulare, drept de PROPRIETATEcumparare, dobandit prin Conventie, cota actuala 1/1 1) SC JD AGRO COCORA SRL COCORA, CIF:22445255
	A1
133838 / 11/09/2023	
Act Notarial nr. 987, din 19/06/2023 emis de Nistor Ruxandra (act notarial nr 1143 din 10.07.2023, emis de Nistor Ruxandra;act notarial nr 36 din 16.08.2023, emis de Nistor Ruxandra;act notarial nr 1278 din 31.07.2023, emis de Nistor Ruxandra);	
B5	se radiaza notarea de sub B4.
	A1
B6	Deodata cu inscrierea de sub C6 se noteaza interdictiile de a ipoteca, instraina, inchiria, arenda, cesiona, dona, contribui ca aport la capitalul social, transfera sau dispune sub orice alta forma dreptul de proprietate, dreptul de folosinta, dreptul de uzufruct, dreptul de superficie, sau alte drepturi asupra bunurilor ipotecate sau asupra oricarei parti din acestea, de a transforma in orice fel (inclusiv a dezmembra, alipi, restructura) si/sau de a construi si/sau demola constructii de pe bunul imobil. 1) RINGJOBING LANDBOBANK A/S, CIF:9999999999999
	A1

C. Partea III. SARCINI

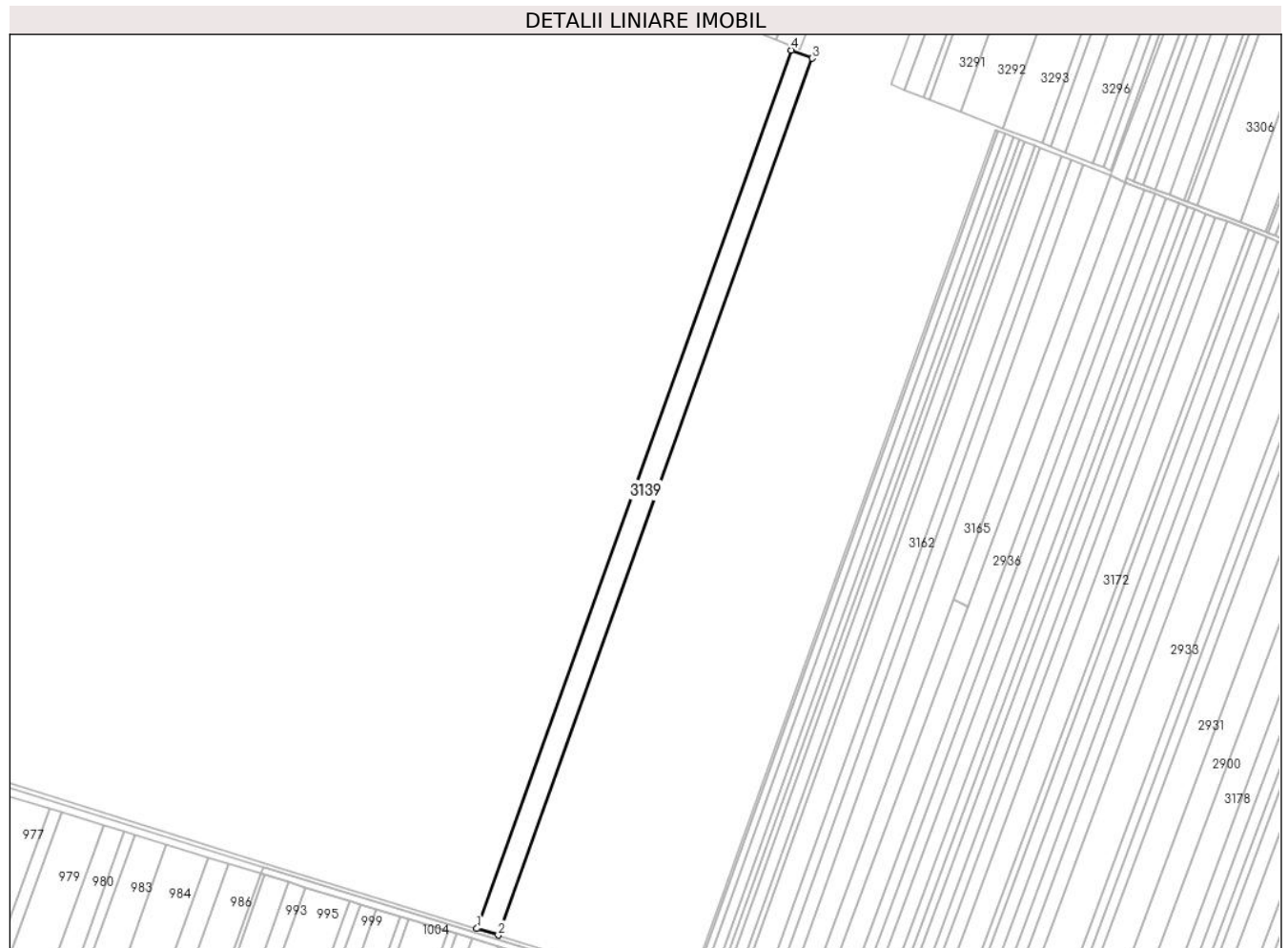
Inscrieri privind dezmembramintele dreptului de proprietate, drepturi reale de garanție și sarcini	Referințe
54042 / 21/12/2010	
Act Administrativ nr. 0, din 21/12/2010 emis de OCPI IALOMITA (act notarial nr 1278 din 31.07.2023, emis de Nistor Ruxandra;act notarial nr 36 din 16.08.2023, emis de Nistor Ruxandra;act notarial nr 1143 din 10.07.2023, emis de Nistor Ruxandra);	
C3	se noteaza indreptarea erorii materiale strecurata in incheierea nr A1; 47520/15.11.2010 cu privire la persoana juridica in favoarea careia au fost inscrite;interdictiile, aceasta fiind UNICREDIT BANK AG
	A1
133838 / 11/09/2023	
Act Notarial nr. 987, din 19/06/2023 emis de Nistor Ruxandra (act notarial nr 1143 din 10.07.2023, emis de Nistor Ruxandra;act notarial nr 36 din 16.08.2023, emis de Nistor Ruxandra;act notarial nr 1278 din 31.07.2023, emis de Nistor Ruxandra);	
C5	Se radiaza inscrierile de sub C1,C2,C4.
	A1
C6	Intabulare, drept de IPOTECA, Valoare:40500000 EURsi celelalte obligatii de plata aferente creditului 1) RINGJOBING LANDBOBANK A/S, CIF:9999999999999
	A1

Anexa Nr. 1 La Partea I

Teren

Nr cadastral	Suprafața (mp)*	Observații / Referințe
20255	20.000	

* Suprafața este determinată în planul de proiecție Stereo 70.



Date referitoare la teren

Crt	Categorie folosință	Intravilan	Suprafața (mp)	Tarla	Parcelă	Nr. topo	Observații / Referințe
1	arabil	NU	20.000	40/2/5	16	-	

Lungime Segmente

1) Valorile lungimilor segmentelor sunt obținute din proiecție în plan.

Punct început	X / Y	Punct sfârșit	X / Y	Lungime segment (** (m)
1	661.777,103 354.181,706	2	661.798,057 354.175,264	21.922
2	661.798,057 354.175,264	3	662.105,597 355.034,353	912.477

Punct început	X / Y	Punct sfârșit	X / Y	Lungime segment (** (m)
3	662.105,597 355.034,353	4	662.085,189 355.042,32	21.908
4	662.085,189 355.042,32	1	661.777,103 354.181,706	914.097

** Lungimile segmentelor sunt determinate în planul de proiecție Stereo 70 și sunt rotunjite la 1 milimetru.

*** Distanța dintre puncte este formată din segmente cumulate ce sunt mai mici decât valoarea 1 milimetru.

**DATE DESPRE IMOBILUL NR. 3140**

Oficiul de Cadastru și Publicitate Imobiliară IALOMITA
Biroul de Cadastru și Publicitate Imobiliară Slobozia

A. Partea I. Descrierea imobilului

TEREN Extravilan

Adresa: Jud. Ialomita

Nr. Crt	Nr cadastral Nr. topografic	Suprafața* (mp)	Observații / Referințe
A1	21076	20.000	Sector cadastral:1 Teren neimprejmuit;

B. Partea II. Proprietari și acte

Inscrieri privitoare la dreptul de proprietate și alte drepturi reale		Referințe
28746 / 14/04/2015		
Act Notarial nr. 305, din 08/04/2015 emis de VASILESCU ELENA;		
B2	Intabulare, drept de PROPRIETATEcumparare, dobandit prin Conventie, cota actuala 3/4 1) SC AGRO DAN INTER SRL, CIF:18473303	A1
60818 / 17/07/2015		
Act Notarial nr. 670, din 16/07/2015 emis de VASILESCU ELENA;		
B3	Intabulare, drept de PROPRIETATEcumparare, dobandit prin Conventie, cota actuala 1/4 1) SC AGRO DAN INTER SRL, CIF:18473303	A1

C. Partea III. SARCINI

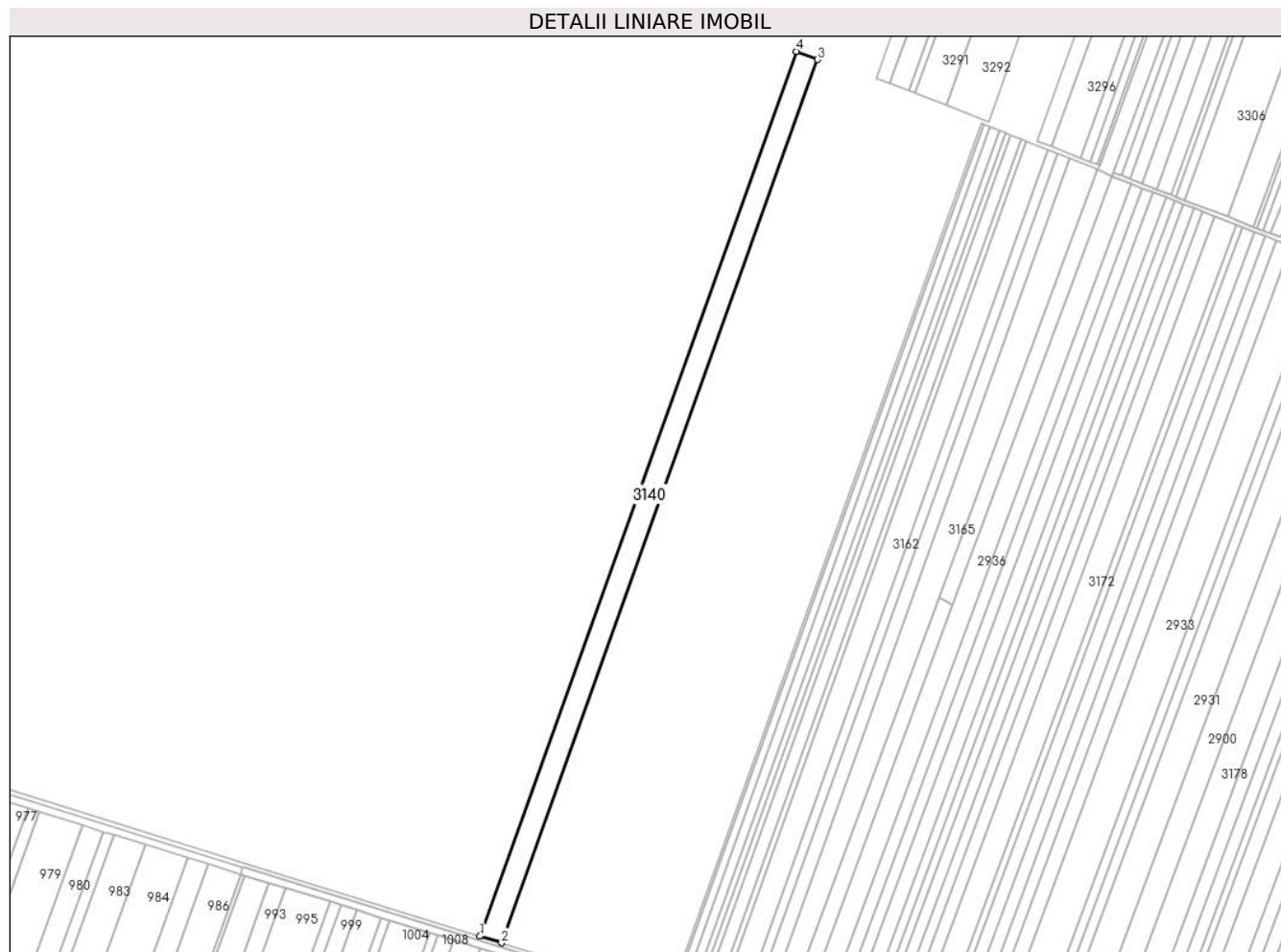
Inscrieri privind dezmembramintele dreptului de proprietate, drepturi reale de garanție și sarcini		Referințe
38934 / 15/05/2018		
Act Notarial nr. 603, din 14/05/2018 emis de Vasilescu Elena;		
C2	Se radiaza dreptul de ipoteca in scris la C1, in baza incheierii nr. 7756/2017.	A1

Anexa Nr. 1 La Partea I

Teren

Nr cadastral	Suprafața (mp)*	Observații / Referințe
21076	20.000	

* Suprafața este determinată în planul de proiecție Stereo 70.



Date referitoare la teren

Crt	Categorie folosință	Intravilan	Suprafața (mp)	Tarla	Parcelă	Nr. topo	Observații / Referințe
1	arabil	NU	20.000	40/2/5	17	-	

Lungime Segmente

1) Valorile lungimilor segmentelor sunt obținute din proiecție în plan.

Punct început	X / Y	Punct sfârșit	X / Y	Lungime segment (** (m)
1	661.798,057 354.175,264	2	661.819,048 354.168,811	21.961
2	661.819,048 354.168,811	3	662.126,041 355.026,372	910.854
3	662.126,041 355.026,372	4	662.105,597 355.034,353	21.947
4	662.105,597 355.034,353	1	661.798,057 354.175,264	912.477

** Lungimile segmentelor sunt determinate în planul de proiecție Stereo 70 și sunt rotunjite la 1 milimetru.

***** Distanţa dintre puncte este formată din segmente cumulate ce sunt mai mici decât valoarea 1 milimetru.**

**DATE DESPRE IMOBILUL NR. 3141**

Oficiul de Cadastru și Publicitate Imobiliară IALOMITA
Biroul de Cadastru și Publicitate Imobiliară Slobozia

A. Partea I. Descrierea imobilului

TEREN Extravilan

Adresa: Jud. Ialomita

Nr. Crt	Nr cadastral Nr. topografic	Suprafața* (mp)	Observații / Referințe
A1	20250	10.000	Sector cadastral:1 Teren neimprejmuit;

B. Partea II. Proprietari și acte

Inscrieri privitoare la dreptul de proprietate și alte drepturi reale	Referințe
20089 / 18/05/2010	
Act Notarial nr. 2237, din 30/11/2009 emis de BNP MARIN NICOLAE (act administrativ nr. 1097/22-03-2010 emis de PRIMARIA CAZANESTI);	
B2	Se noteaza din oficiu conform art.26 alin 4 din Ordinul 634/2006, modificat si A1;completat prin Ordinul 415/2009, faptul ca imobilul este inregistrat in planul;cadastral fara localizare certa datorita lipsei planului parcelar.
	A1
50193 / 30/11/2010	
Act Notarial nr. 2290, din 05/11/2010 emis de BNP MITESCU IULIAN MARIUS (act notarial nr 1143 din 10.07.2023, emis de Nistor Ruxandra;act notarial nr 36 din 31.07.2023, emis de Nistor Ruxandra;act notarial nr 1278 din 31.07.2023, emis de Nistor Ruxandra);	
B3	Intabulare, drept de PROPRIETATEcumparare, dobandit prin Conventie, cota actuala 1/1 1) SC JD AGRO COCORA SRL COCORA, CIF:22445255
	A1
131188 / 04/09/2023	
Act Notarial nr. 987, din 19/06/2023 emis de Nistor Ruxandra (act notarial nr 1143 din 10.07.2023, emis de Nistor Ruxandra;act notarial nr 1278 din 31.07.2023, emis de Nistor Ruxandra;act notarial nr 36 din 31.07.2023, emis de Nistor Ruxandra);	
B4	deodata cu inscrierea de la C5 se noteaza si interdictiile de a ipoteca, instraina, inchiria, arenda, cesiona, dona, contribui ca aport la capitalul social sau transfera sau dispune sub orice forma dreptul de proprietate, dreptul de folosinta, dreptul de uzufruct, dreptul de superficie, sau alte drepturi asupra bunurilor ipotecate sau asupra oricarei parti din acestea, de a transforma in orice fel (inclusiv a dezmembra, alipi, restructura) si/sau de a construi si/sau demola constructii de pe bunurile ipotecate. 1) RINGJOBING LANDBOBANK A/S, CIF:999999999999
	A1

C. Partea III. SARCINI

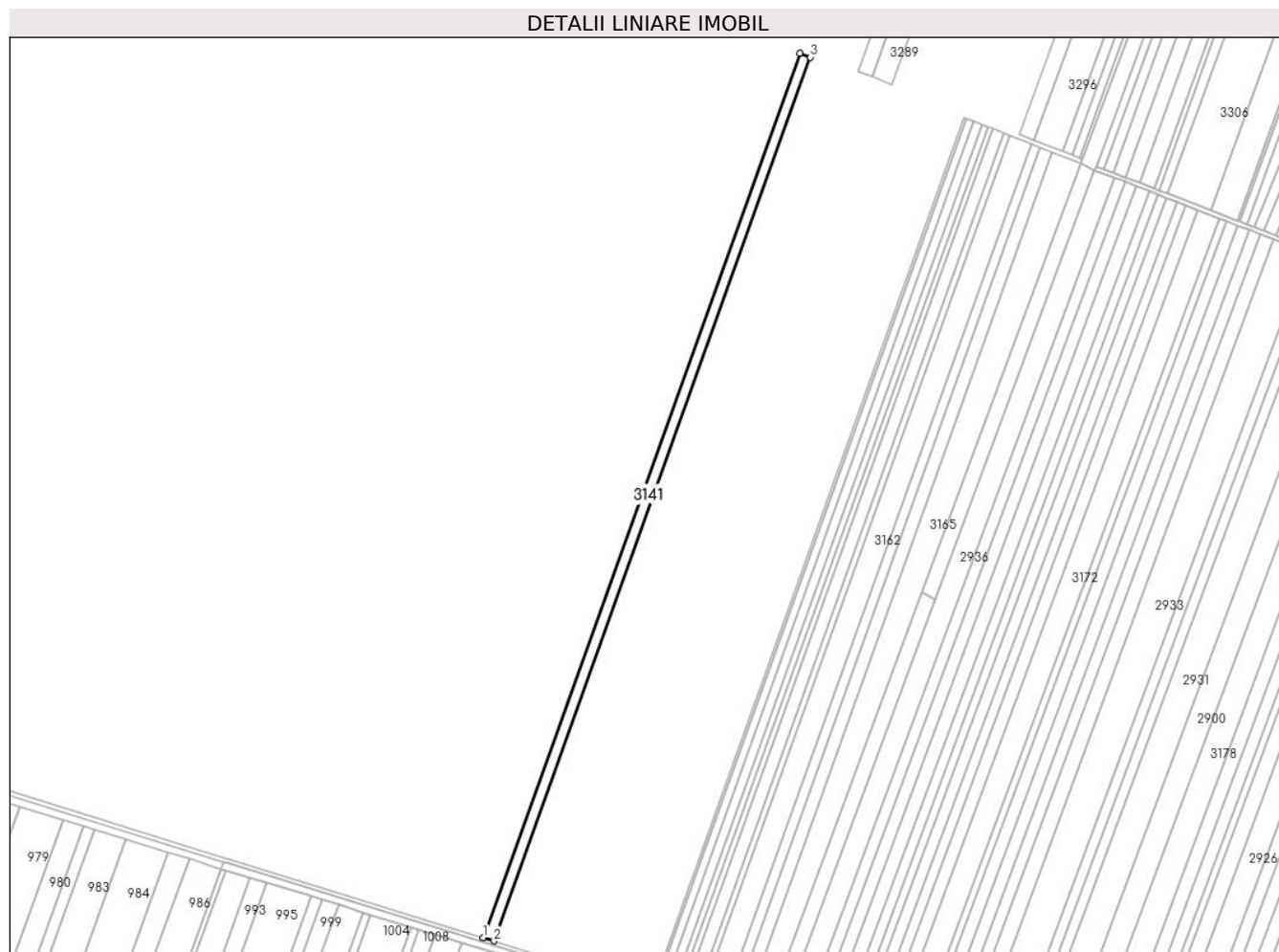
Inscrieri privind dezmembramintele dreptului de proprietate, drepturi reale de garanție și sarcini	Referințe
1553 / 17/01/2012	
Act Administrativ nr. 6378/312/2011, din 10/01/2012 emis de JUDECATORIA SLOBOZIA (act notarial nr 1143 din 10.07.2023, emis de Nistor Ruxandra;act notarial nr 36 din 31.07.2023, emis de Nistor Ruxandra;act notarial nr 1278 din 31.07.2023, emis de Nistor Ruxandra);	
C3	se noteaza respingerea cererii inaintata de Judecatoria Slobozia, cu privire la notarea litigiului intervenit intre SC JANTZEN DEVELOPMENT SRL, Comisia locala pentru stabilirea dreptului de proprietate asupra terenurilor Ialomita si Comisia Judeteana Ialomita
	A1
131188 / 04/09/2023	
Act Notarial nr. 987, din 19/06/2023 emis de Nistor Ruxandra (act notarial nr 1143 din 10.07.2023, emis de Nistor Ruxandra;act notarial nr 1278 din 31.07.2023, emis de Nistor Ruxandra;act notarial nr 36 din 31.07.2023, emis de Nistor Ruxandra);	
C4	se radiaza dreptul de ipoteca si interdictiile inscrite la C1, C2.
	A1
C5	Intabulare, drept de IPOTECA, Valoare:40500000 EURsi celelalte obligatii de plata aferente creditului, 1) RINGJOBING LANDBOBANK A/S, CIF:999999999999
	A1

Anexa Nr. 1 La Partea I

Teren

Nr cadastral	Suprafața (mp)*	Observații / Referințe
20250	10.000	

* Suprafața este determinată în planul de proiecție Stereo 70.



Date referitoare la teren

Crt	Categorie folosință	Intravilan	Suprafața (mp)	Tarla	Parcelă	Nr. topo	Observații / Referințe
1	arabil	NU	10.000	40/2/5	18	-	

Lungime Segmente

1) Valorile lungimilor segmentelor sunt obținute din proiecție în plan.

Punct început	X / Y	Punct sfârșit	X / Y	Lungime segment (** (m)
1	661.819,048 354.168,811	2	661.829,557 354.165,58	10.995
2	661.829,557 354.165,58	3	662.136,277 355.022,376	910.042

Punct început	X / Y	Punct sfârşit	X / Y	Lungime segment (** (m)
3	662.136,277 355.022,376	4	662.126,041 355.026,372	10.988
4	662.126,041 355.026,372	1	661.819,048 354.168,811	910.854

** Lungimile segmentelor sunt determinate în planul de proiecție Stereo 70 și sunt rotunjite la 1 milimetru.

*** Distanța dintre puncte este formată din segmente cumulate ce sunt mai mici decât valoarea 1 milimetru.

**DATE DESPRE IMOBILUL NR. 3142**

Oficiul de Cadastru și Publicitate Imobiliară IALOMITA
Biroul de Cadastru și Publicitate Imobiliară Slobozia

A. Partea I. Descrierea imobilului

TEREN Extravilan

Adresa: Jud. Ialomita

Nr. Crt	Nr cadastral Nr. topografic	Suprafața* (mp)	Observații / Referințe
A1		10.000	Sector cadastral:1 Teren neimprejmuit;

B. Partea II. Proprietari și acte

Inscrieri privitoare la dreptul de proprietate și alte drepturi reale	Referințe
/	
Act Administrativ nr. 037724, din 18/05/1994 emis de CJPSDPAT IALOMITA (titlu de proprietate);	
B1	A1
Intabulare, drept de PROPRIETATE, dobandit prin Lege, cota actuala 1/1	
1) CRISTEA P TUDORACHE	

C. Partea III. SARCINI .

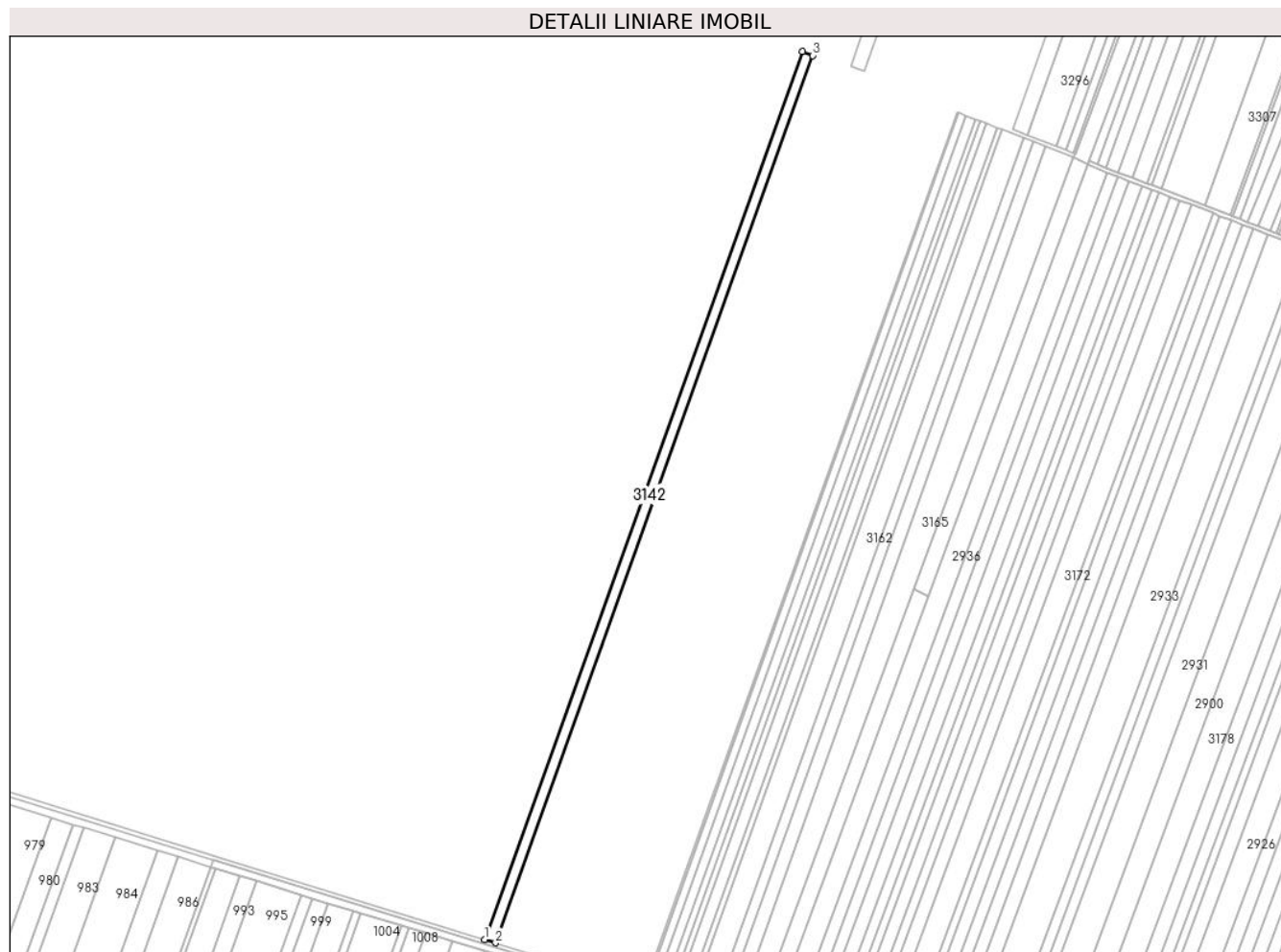
Inscrieri privind dezmembramintele dreptului de proprietate, drepturi reale de garanție și sarcini	Referințe
NU SUNT	

Anexa Nr. 1 La Partea I

Teren

Nr cadastral	Suprafața (mp)*	Observații / Referințe
	10.000	

* Suprafața este determinată în planul de proiecție Stereo 70.



Date referitoare la teren

Crt	Categorie folosință	Intravilan	Suprafața (mp)	Tarla	Parcelă	Nr. topo	Observații / Referințe
1	arabil	NU	10.000	40/2/5	20	-	

Lungime Segmente

1) Valorile lungimilor segmentelor sunt obținute din proiecție în plan.

Punct început	X / Y	Punct sfârșit	X / Y	Lungime segment (** (m)
1	661.829,557 354.165,58	2	661.840,076 354.162,346	11.005
2	661.840,076 354.162,346	3	662.146,522 355.018,376	909.228
3	662.146,522 355.018,376	4	662.136,277 355.022,376	10.998
4	662.136,277 355.022,376	1	661.829,557 354.165,58	910.042

** Lungimile segmentelor sunt determinate în planul de proiecție Stereo 70 și sunt rotunjite la 1 milimetru.

***** Distanţa dintre puncte este formată din segmente cumulate ce sunt mai mici decât valoarea 1 milimetru.**

**DATE DESPRE IMOBILUL NR. 3143**

Oficiul de Cadastru și Publicitate Imobiliară IALOMITA
Biroul de Cadastru și Publicitate Imobiliară Slobozia

A. Partea I. Descrierea imobilului

TEREN Extravilan

Adresa: Jud. Ialomita

Nr. Crt	Nr cadastral Nr. topografic	Suprafața* (mp)	Observații / Referințe
A1		5.000	Sector cadastral:1 Teren neimprejmuit;

B. Partea II. Proprietari și acte

Inscrieri privitoare la dreptul de proprietate și alte drepturi reale	Referințe
/	
Act Administrativ nr. 037746, din 24/06/1994 emis de CJPSDPAT IALOMITA (titlu de proprietate);	
B1	A1
Intabulare, drept de PROPRIETATE, dobandit prin Lege, cota actuala 1/1	
1) CHIRU M ALEXANDRU	

C. Partea III. SARCINI .

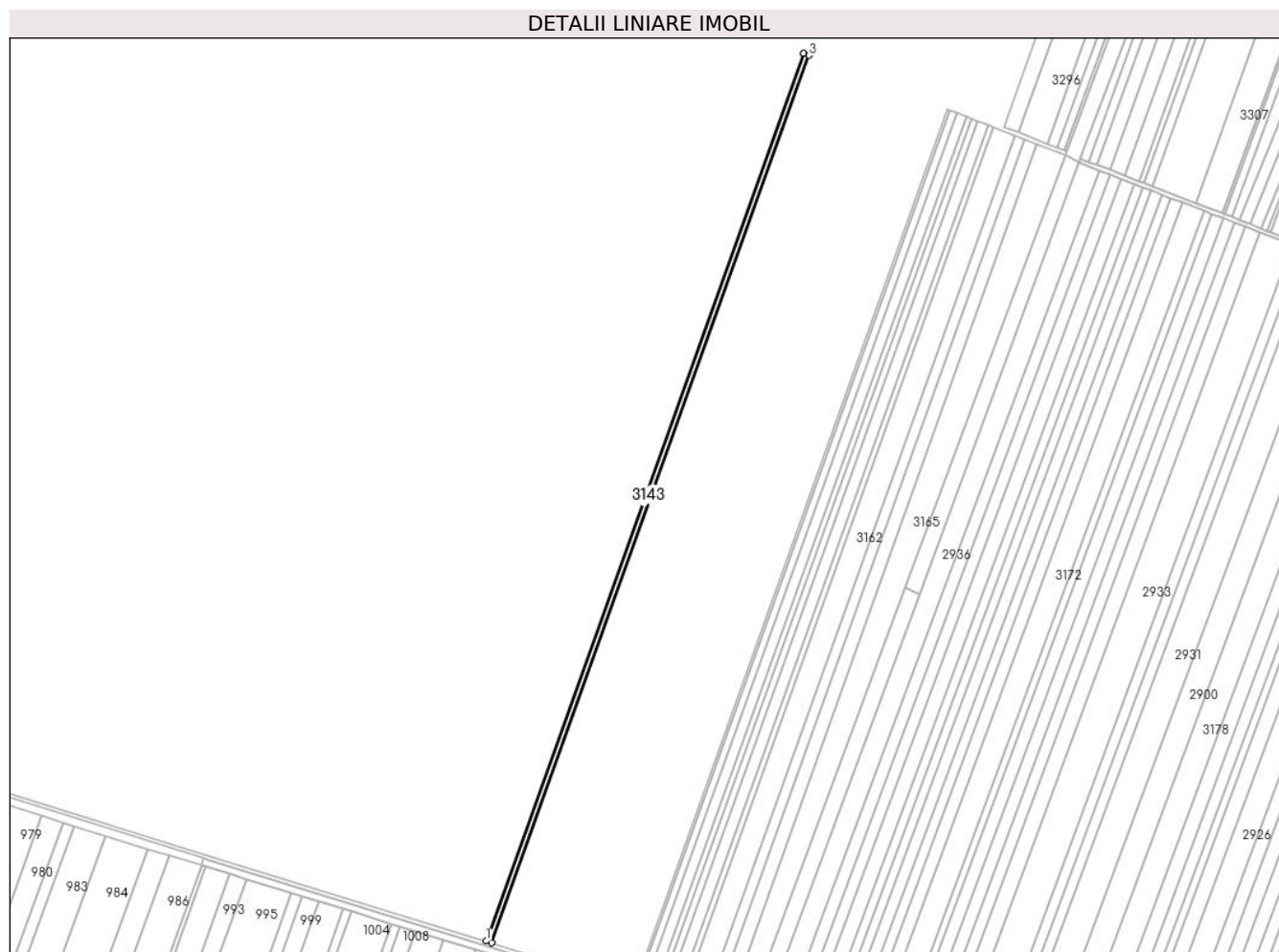
Inscrieri privind dezmembramintele dreptului de proprietate, drepturi reale de garanție și sarcini	Referințe
NU SUNT	

Anexa Nr. 1 La Partea I

Teren

Nr cadastral	Suprafața (mp)*	Observații / Referințe
	5.000	

* Suprafața este determinată în planul de proiecție Stereo 70.



Date referitoare la teren

Crt	Categorie folosință	Intravilan	Suprafața (mp)	Tarla	Parcelă	Nr. topo	Observații / Referințe
1	arabil	NU	5.000	40/2/5	21	-	

Lungime Segmente

1) Valorile lungimilor segmentelor sunt obținute din proiecție în plan.

Punct început	X / Y	Punct sfârșit	X / Y	Lungime segment (** (m)
1	661.840,076 354.162,346	2	661.845,339 354.160,728	5.506
2	661.845,339 354.160,728	3	662.151,647 355.016,375	908.821
3	662.151,647 355.016,375	4	662.146,522 355.018,376	5.503
4	662.146,522 355.018,376	1	661.840,076 354.162,346	909.228

** Lungimile segmentelor sunt determinate în planul de proiecție Stereo 70 și sunt rotunjite la 1 milimetru.

***** Distanţa dintre puncte este formată din segmente cumulate ce sunt mai mici decât valoarea 1 milimetru.**

**DATE DESPRE IMOBILUL NR. 3144**

Oficiul de Cadastru și Publicitate Imobiliară IALOMITA
Biroul de Cadastru și Publicitate Imobiliară Slobozia

A. Partea I. Descrierea imobilului

TEREN Extravilan

Adresa: Jud. Ialomita

Nr. Crt	Nr cadastral Nr. topografic	Suprafața* (mp)	Observații / Referințe
A1		5.000	Sector cadastral:1 Teren neimprejmuit;

B. Partea II. Proprietari și acte

Inscrieri privitoare la dreptul de proprietate și alte drepturi reale	Referințe
/	
Act Administrativ nr. 037736, din 20/05/1994 emis de CJPSDPAT IALOMITA (titlu de proprietate);	
B1	A1
Intabulare, drept de PROPRIETATE, dobandit prin Lege, cota actuala 1/1 1) GUTA I DOBRE	

C. Partea III. SARCINI .

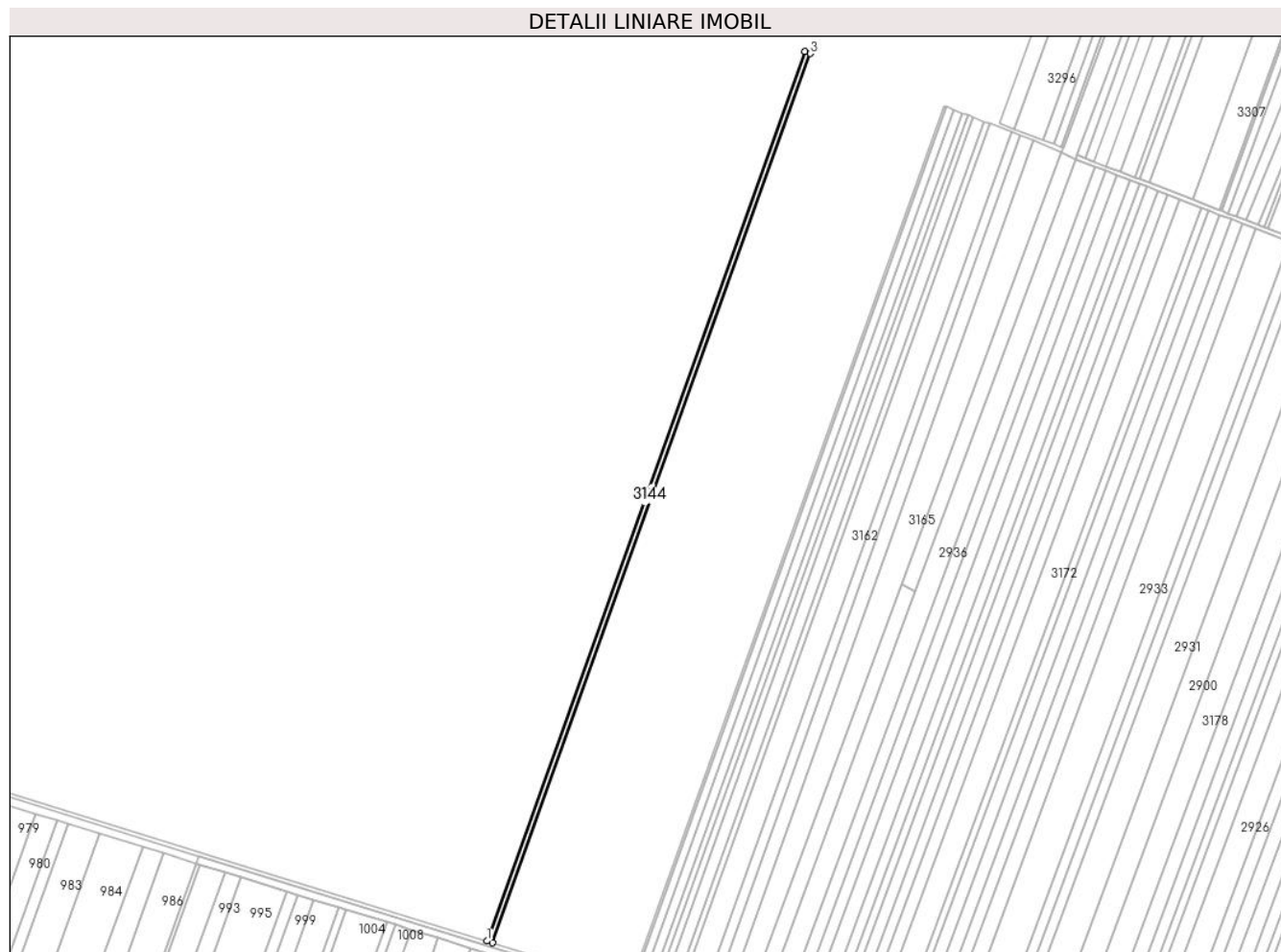
Inscrieri privind dezmembramintele dreptului de proprietate, drepturi reale de garanție și sarcini	Referințe
NU SUNT	

Anexa Nr. 1 La Partea I

Teren

Nr cadastral	Suprafața (mp)*	Observații / Referințe
	5.000	

* Suprafața este determinată în planul de proiecție Stereo 70.



Date referitoare la teren

Crt	Categorie folosință	Intravilan	Suprafața (mp)	Tarla	Parcelă	Nr. topo	Observații / Referințe
1	arabil	NU	5.000	40/2/5	22	-	

Lungime Segmente

1) Valorile lungimilor segmentelor sunt obținute din proiecție în plan.

Punct început	X / Y	Punct sfârșit	X / Y	Lungime segment (** (m)
1	661.845,339 354.160,728	2	661.850,605 354.159,109	5.509
2	661.850,605 354.159,109	3	662.156,776 355.014,373	908.414
3	662.156,776 355.014,373	4	662.151,647 355.016,375	5.505
4	662.151,647 355.016,375	1	661.845,339 354.160,728	908.821

** Lungimile segmentelor sunt determinate în planul de proiecție Stereo 70 și sunt rotunjite la 1 milimetru.

***** Distanţa dintre puncte este formată din segmente cumulate ce sunt mai mici decât valoarea 1 milimetru.**

**DATE DESPRE IMOBILUL NR. 3145**

Oficiul de Cadastru și Publicitate Imobiliară IALOMITA
Biroul de Cadastru și Publicitate Imobiliară Slobozia

A. Partea I. Descrierea imobilului

TEREN Extravilan

Adresa: Jud. Ialomita

Nr. Crt	Nr cadastral Nr. topografic	Suprafața* (mp)	Observații / Referințe
A1		4.400	Sector cadastral:1 Teren neimprejmuit;

B. Partea II. Proprietari și acte

Inscrieri privitoare la dreptul de proprietate și alte drepturi reale		Referințe
/		
Act Administrativ nr. 037736, din 20/05/1994 emis de CJPSDPAT IALOMITA (titlu de proprietate);		
B1	Intabulare, drept de PROPRIETATE, dobândit prin Lege, cota actuala 1/1 1) RADUCAN IOANA 2) RADUCAN NECULAI 3) RADUCANU GHEORGHE 4) RADUCANU STEFAN 5) PETRE IULIANA	A1

C. Partea III. SARCINI .

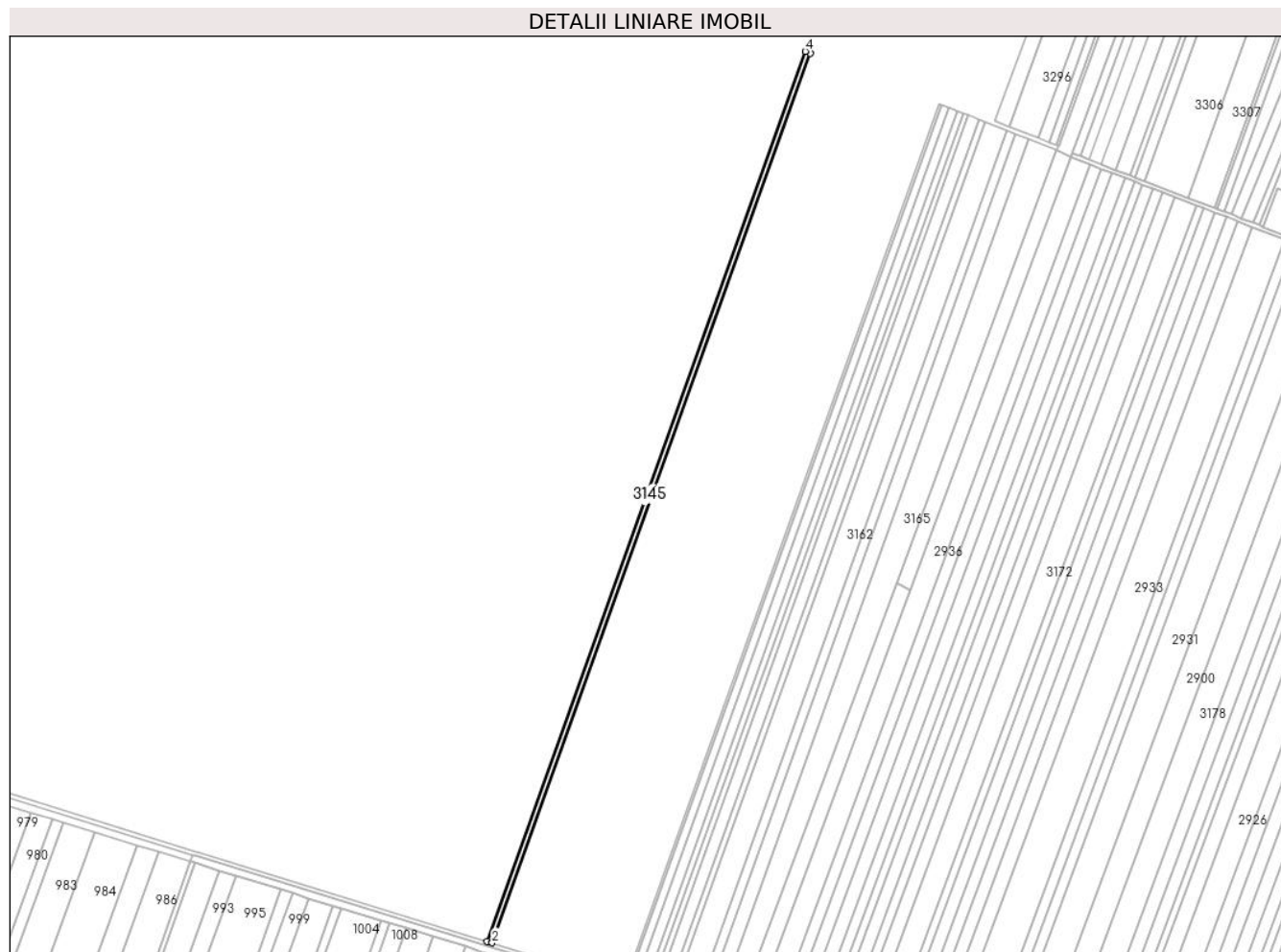
Inscrieri privind dezmembramintele dreptului de proprietate, drepturi reale de garanție și sarcini	Referințe
NU SUNT	

Anexa Nr. 1 La Partea I

Teren

Nr cadastral	Suprafața (mp)*	Observații / Referințe
	4.400	

* Suprafața este determinată în planul de proiecție Stereo 70.



Date referitoare la teren

Crt	Categorie folosință	Intravilan	Suprafața (mp)	Tarla	Parcelă	Nr. topo	Observații / Referințe
1	arabil	NU	4.400	40/2/5	22	-	

Lungime Segmente

1) Valorile lungimilor segmentelor sunt obținute din proiecție în plan.

Punct început	X / Y	Punct sfârșit	X / Y	Lungime segment (** (m)
1	661.850,605 354.159,109	2	661.855,24 354.157,684	4.85
2	661.855,24 354.157,684	3	662.161,29 355.012,61	908.056
3	662.161,29 355.012,61	4	662.156,776 355.014,373	4.847
4	662.156,776 355.014,373	1	661.850,605 354.159,109	908.414

** Lungimile segmentelor sunt determinate în planul de proiecție Stereo 70 și sunt rotunjite la 1 milimetru.

***** Distanţa dintre puncte este formată din segmente cumulate ce sunt mai mici decât valoarea 1 milimetru.**

**DATE DESPRE IMOBILUL NR. 3146**

Oficiul de Cadastru și Publicitate Imobiliară IALOMITA
Biroul de Cadastru și Publicitate Imobiliară Slobozia

A. Partea I. Descrierea imobilului

TEREN Extravilan

Adresa: Jud. Ialomita

Nr. Crt	Nr cadastral Nr. topografic	Suprafața* (mp)	Observații / Referințe
A1	20245	13.600	Sector cadastral:1 Teren neimprejmuit;

B. Partea II. Proprietari și acte

Inscrieri privitoare la dreptul de proprietate și alte drepturi reale	Referințe
35364 / 01/09/2010	
Act Notarial nr. 1381, din 28/07/2010 emis de BNP MITESCU MARIUS IULIAN (act notarial nr 1278 din 31.07.2023, emis de Nistor Ruxandra;act notarial nr 987 din 19.06.2023, emis de Nistor Ruxandra;act notarial nr 36 din 16.08.2023, emis de Nistor Ruxandra);	
B2	A1
Intabulare, drept de PROPRIETATEcumparare, dobandit prin Conventie, cota actuala 1/1 1) SC JD AGRO COCORA SRL-COCORA, CIF:22445255	
131189 / 04/09/2023	
Act Notarial nr. 1143, din 10/07/2023 emis de Nistor Ruxandra (act notarial nr 1278 din 31.07.2023, emis de Nistor Ruxandra;act notarial nr 987 din 19.06.2023, emis de Nistor Ruxandra;act notarial nr 36 din 16.08.2023, emis de Nistor Ruxandra);	
B3	A1
Deodata cu inscrierea de sub C4 se noteaza interdictiile de a ipoteca, instraina, inchiria, arenda, cesiona, dona, contribui ca aport la capitalul social, transfera sau dispune sub orice alta forma dreptul de proprietate, dreptul de folosinta, dreptul de uzufruct, dreptul de superficie, sau alte drepturi asupra bunului imobil, de a transforma in orice fel (inclusiv a dezmembra, alipi, restructura) si/sau de a construi si/sau demola constructii de pe bunul imobil. 1) RINGKJOBING LANDBOBANK A/S, CIF:999999999999	

C. Partea III. SARCINI

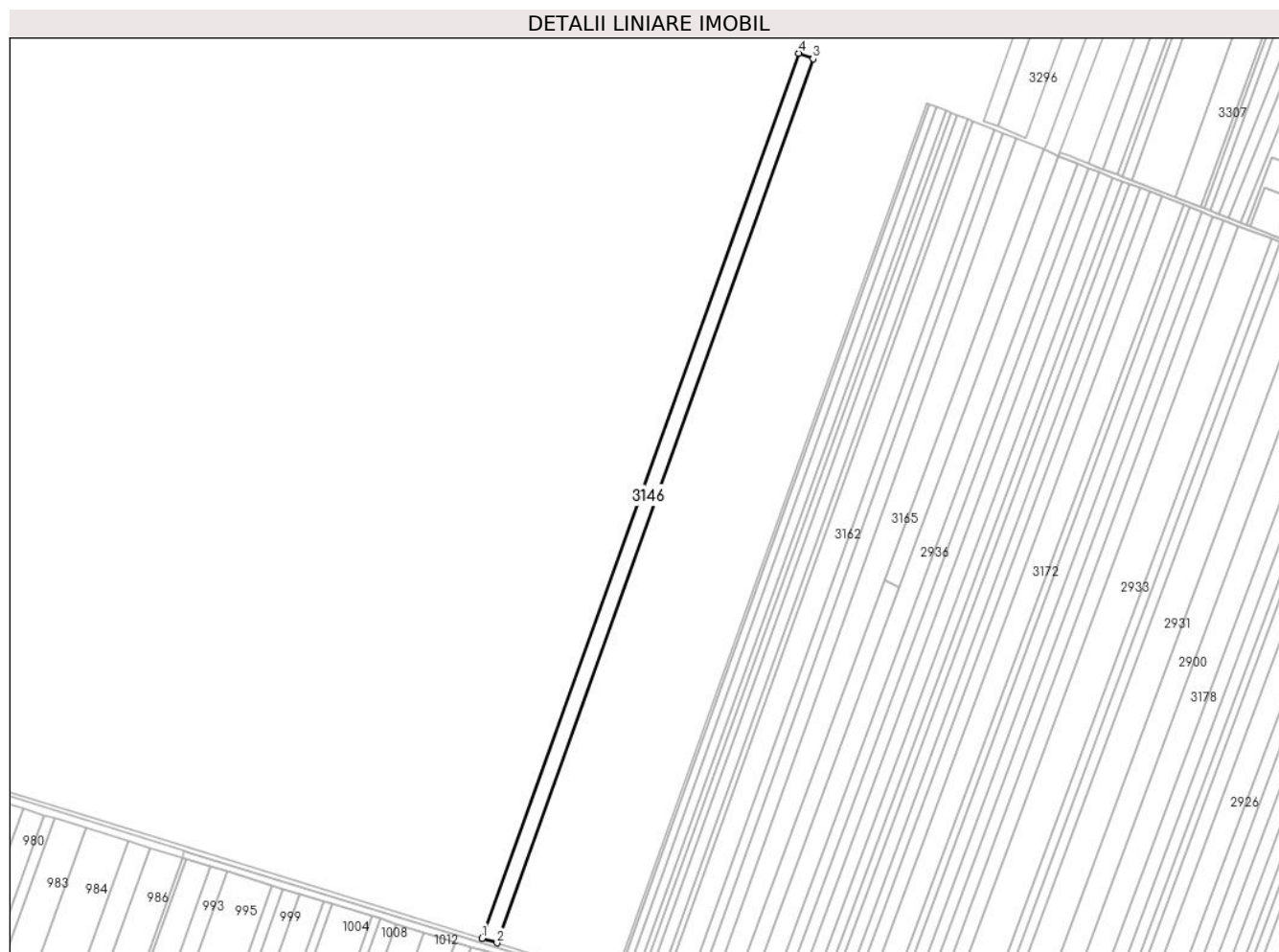
Inscrieri privind dezmembramintele dreptului de proprietate, drepturi reale de garanție și sarcini	Referințe
131189 / 04/09/2023	
Act Notarial nr. 1143, din 10/07/2023 emis de Nistor Ruxandra (act notarial nr 1278 din 31.07.2023, emis de Nistor Ruxandra;act notarial nr 987 din 19.06.2023, emis de Nistor Ruxandra;act notarial nr 36 din 16.08.2023, emis de Nistor Ruxandra);	
C3	A1
Se radiaza dreptul de ipoteca si interdictiile inscrise la C1, C2.	
C4	A1
Intabulare, drept de IPOTECA, Valoare:40500000 EURsi celelalte obligatii de plata aferente creditului 1) RINGKJOBING LANDBOBANK A/S, CIF:999999999999	

Anexa Nr. 1 La Partea I

Teren

Nr cadastral	Suprafața (mp)*	Observații / Referințe
20245	13.600	

* Suprafața este determinată în planul de proiecție Stereo 70.



Date referitoare la teren

Crt	Categorie folosință	Intravilan	Suprafața (mp)	Tarla	Parcelă	Nr. topo	Observații / Referințe
1	arabil	NU	13.600	40/2/5	24	-	

Lungime Segmente

1) Valorile lungimilor segmentelor sunt obținute din proiecție în plan.

Punct început	X / Y	Punct sfârșit	X / Y	Lungime segment (** (m)
1	661.855,24 354.157,684	2	661.869,579 354.153,276	15.002
2	661.869,579 354.153,276	3	662.175,256 355.007,158	906.947
3	662.175,256 355.007,158	4	662.161,29 355.012,61	14.992
4	662.161,29 355.012,61	1	661.855,24 354.157,684	908.056

** Lungimile segmentelor sunt determinate în planul de proiecție Stereo 70 și sunt rotunjite la 1 milimetru.

***** Distanţa dintre puncte este formată din segmente cumulate ce sunt mai mici decât valoarea 1 milimetru.**

**DATE DESPRE IMOBILUL NR. 3147**

Oficiul de Cadastru și Publicitate Imobiliară IALOMITA
Biroul de Cadastru și Publicitate Imobiliară Slobozia

A. Partea I. Descrierea imobilului

TEREN Extravilan

Adresa: Jud. Ialomita

Nr. Crt	Nr cadastral Nr. topografic	Suprafața* (mp)	Observații / Referințe
A1		10.000	Sector cadastral:1 Teren neimprejmuit;

B. Partea II. Proprietari și acte

Inscrieri privitoare la dreptul de proprietate și alte drepturi reale		Referințe
/		
Act Administrativ nr. 038657, din 11/07/2002 emis de CJPSDPAT IALOMITA (titlu de proprietate);		
B1	Intabulare, drept de PROPRIETATE, dobandit prin Lege, cota actuala 1/1 1) RADUCANU ST TUDOR 2) RADUCANU I CONSTANTIN 3) CRETU I ELENA 4) STEFAN I VOICA 5) FOTACHE I ROZA 6) TACHE I ANA 7) STEFAN I ELENA	A1

C. Partea III. SARCINI .

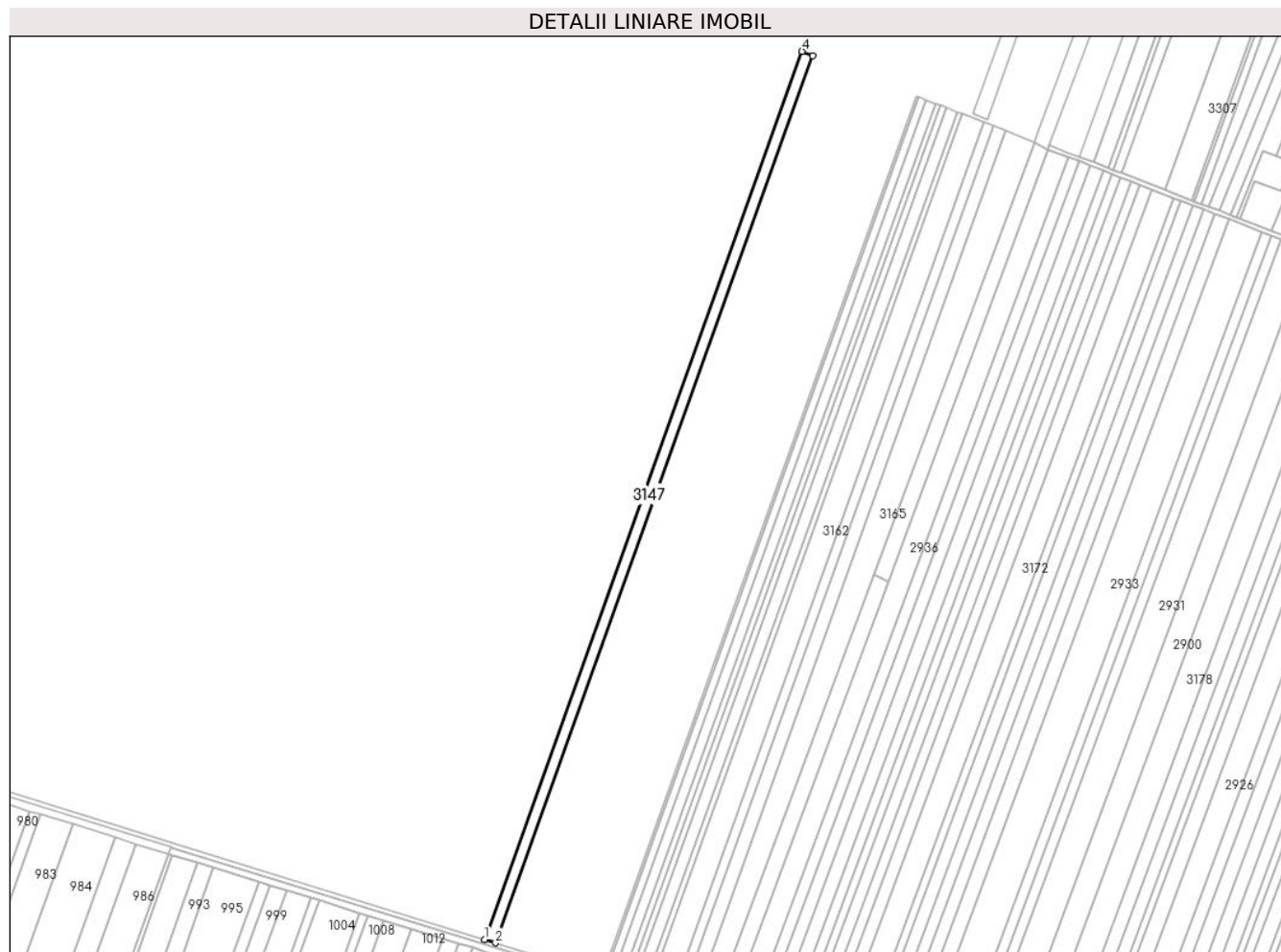
Inscrieri privind dezmembramintele dreptului de proprietate, drepturi reale de garanție și sarcini	Referințe
NU SUNT	

Anexa Nr. 1 La Partea I

Teren

Nr cadastral	Suprafața (mp)*	Observații / Referințe
	10.000	

* Suprafața este determinată în planul de proiecție Stereo 70.



Date referitoare la teren

Crt	Categorie folosință	Intra vilan	Suprafața (mp)	Tarla	Parcelă	Nr. topo	Observații / Referințe
1	arabil	NU	10.000	40/2/5	25	-	

Lungime Segmente

1) Valorile lungimilor segmentelor sunt obținute din proiecție în plan.

Punct început	X / Y	Punct sfârșit	X / Y	Lungime segment (** (m)
1	661.869,579 354.153,276	2	661.880,134 354.150,031	11.042
2	661.880,134 354.150,031	3	662.185,536 355.003,145	906.131
3	662.185,536 355.003,145	4	662.175,256 355.007,158	11.035
4	662.175,256 355.007,158	1	661.869,579 354.153,276	906.947

** Lungimile segmentelor sunt determinate în planul de proiecție Stereo 70 și sunt rotunjite la 1 milimetru.

***** Distanţa dintre puncte este formată din segmente cumulate ce sunt mai mici decât valoarea 1 milimetru.**

**DATE DESPRE IMOBILUL NR. 3148**

Oficiul de Cadastru și Publicitate Imobiliară IALOMITA
Biroul de Cadastru și Publicitate Imobiliară Slobozia

A. Partea I. Descrierea imobilului

TEREN Extravilan

Adresa: Jud. Ialomita

Nr. Crt	Nr cadastral Nr. topografic	Suprafața* (mp)	Observații / Referințe
A1	20803	5.000	Sector cadastral:1 Teren neimprejmuit;

B. Partea II. Proprietari și acte

Inscrieri privitoare la dreptul de proprietate și alte drepturi reale		Referințe
61271 / 09/09/2016		
Act Notarial nr. 932, din 08/09/2016 emis de Vasilescu Elena;		
B3	Intabulare, drept de PROPRIETATEcumparare, dobandit prin Conventie, cota actuala 1/1 1) AGRO DAN INTER SRL, CIF:18473303	A1

C. Partea III. SARCINI .

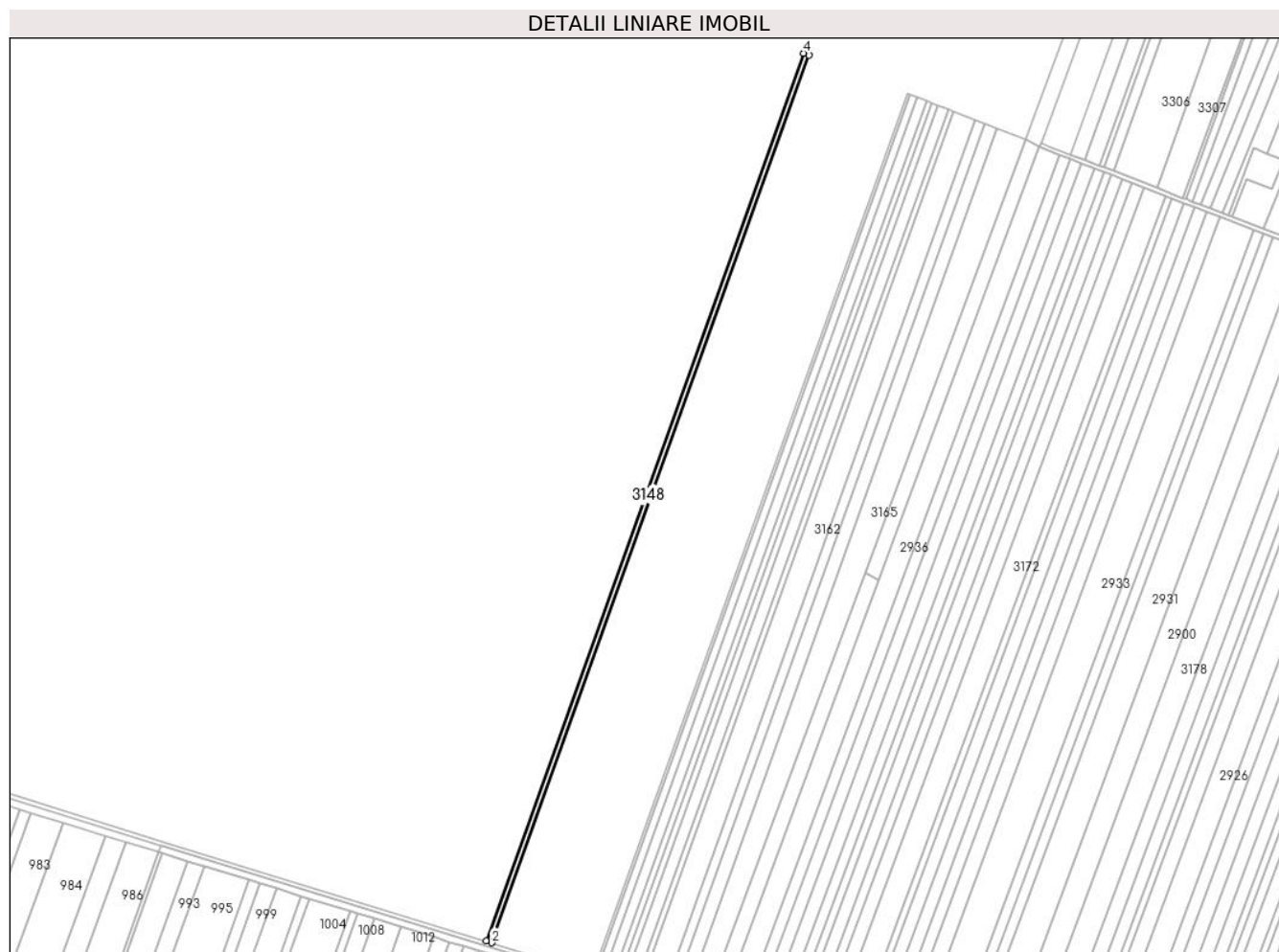
Inscrieri privind dezmembramintele dreptului de proprietate, drepturi reale de garanție și sarcini	Referințe
NU SUNT	

Anexa Nr. 1 La Partea I

Teren

Nr cadastral	Suprafața (mp)*	Observații / Referințe
20803	5.000	

* Suprafața este determinată în planul de proiecție Stereo 70.



Date referitoare la teren

Crt	Categorie folosință	Intravilan	Suprafața (mp)	Tarla	Parcelă	Nr. topo	Observații / Referințe
1	arabil	NU	5.000	40/2/5	26	-	

Lungime Segmente

1) Valorile lungimilor segmentelor sunt obținute din proiecție în plan.

Punct început	X / Y	Punct sfârșit	X / Y	Lungime segment (** (m)
1	661.880,134 354.150,031	2	661.885,415 354.148,407	5.525
2	661.885,415 354.148,407	3	662.190,679 355.001,137	905.723
3	662.190,679 355.001,137	4	662.185,536 355.003,145	5.521
4	662.185,536 355.003,145	1	661.880,134 354.150,031	906.131

** Lungimile segmentelor sunt determinate în planul de proiecție Stereo 70 și sunt rotunjite la 1 milimetru.

***** Distanţa dintre puncte este formată din segmente cumulate ce sunt mai mici decât valoarea 1 milimetru.**

**DATE DESPRE IMOBILUL NR. 3149**

Oficiul de Cadastru și Publicitate Imobiliară IALOMITA
Biroul de Cadastru și Publicitate Imobiliară Slobozia

A. Partea I. Descrierea imobilului

TEREN Extravilan

Adresa: Jud. Ialomita

Nr. Crt	Nr cadastral Nr. topografic	Suprafața* (mp)	Observații / Referințe
A1		5.000	Sector cadastral:1 Teren neimprejmuit;

B. Partea II. Proprietari și acte

Inscrieri privitoare la dreptul de proprietate și alte drepturi reale		Referințe
/		
Act Administrativ nr. 037700, din 06/06/1994 emis de CJPSDPAT IALOMITA (titlu de proprietate);		
B1	Intabulare, drept de PROPRIETATE, dobandit prin Lege, cota actuala 1/1 1) DUTU I SORA 2) GRIGORE ST OLGA 3) NITU ST ELENA 4) GRIGORE ST DUMITRU 5) GRIGORE ST MARIA	A1

C. Partea III. SARCINI .

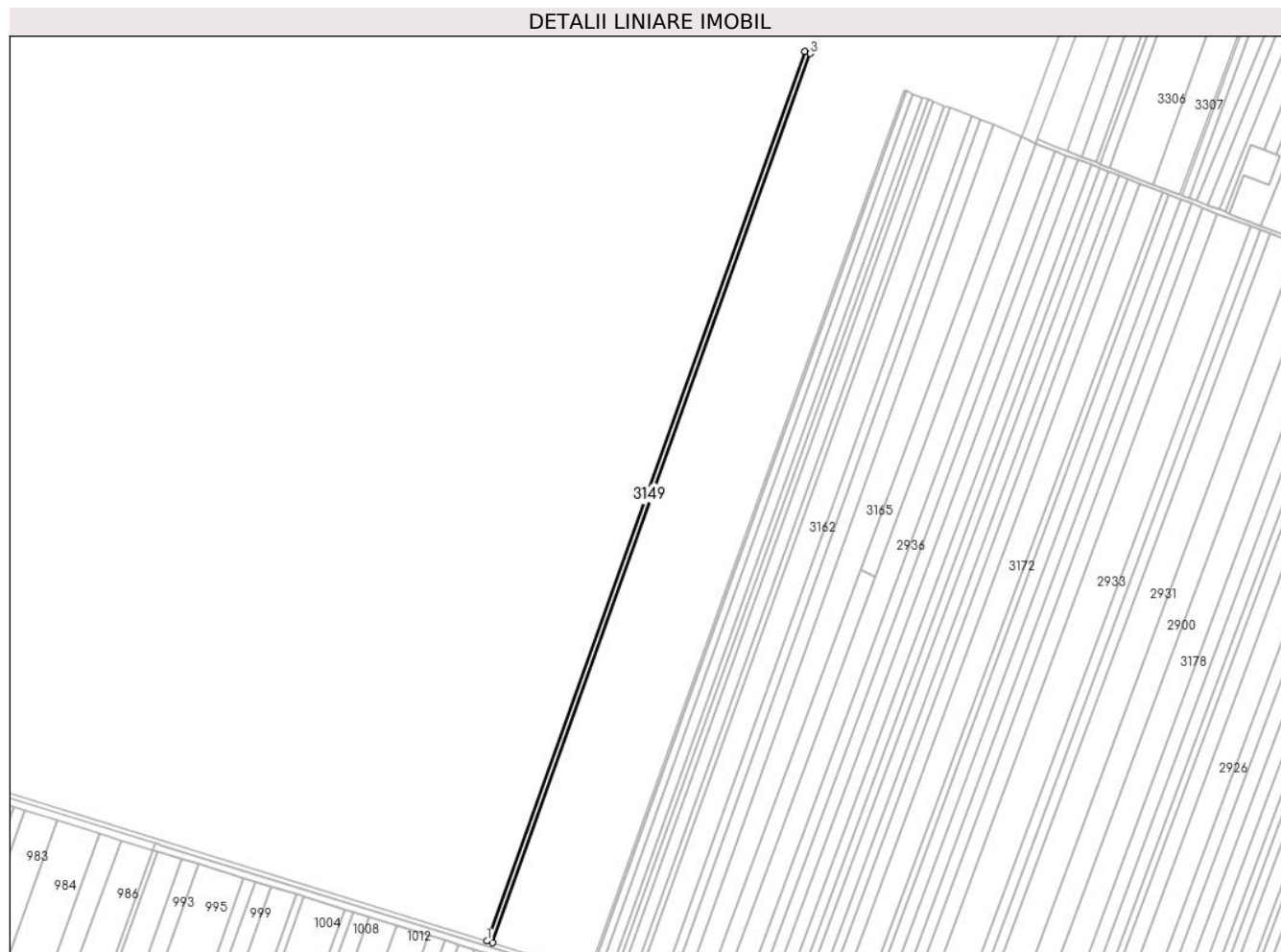
Inscrieri privind dezmembramintele dreptului de proprietate, drepturi reale de garanție și sarcini	Referințe
NU SUNT	

Anexa Nr. 1 La Partea I

Teren

Nr cadastral	Suprafața (mp)*	Observații / Referințe
	5.000	

* Suprafața este determinată în planul de proiecție Stereo 70.



Date referitoare la teren

Crt	Categorie folosință	Intra vilan	Suprafața (mp)	Tarla	Parcelă	Nr. topo	Observații / Referințe
1	arabil	NU	5.000	40/2/5	27	-	

Lungime Segmente

1) Valorile lungimilor segmentelor sunt obținute din proiecție în plan.

Punct început	X / Y	Punct sfârșit	X / Y	Lungime segment (** (m)
1	661.885,415 354.148,407	2	661.890,699 354.146,783	5.527
2	661.890,699 354.146,783	3	662.195,825 354.999,128	905.314
3	662.195,825 354.999,128	4	662.190,679 355.001,137	5.524
4	662.190,679 355.001,137	1	661.885,415 354.148,407	905.723

** Lungimile segmentelor sunt determinate în planul de proiecție Stereo 70 și sunt rotunjite la 1 milimetru.

***** Distanţa dintre puncte este formată din segmente cumulate ce sunt mai mici decât valoarea 1 milimetru.**

**DATE DESPRE IMOBILUL NR. 3150**

Oficiul de Cadastru și Publicitate Imobiliară IALOMITA
Biroul de Cadastru și Publicitate Imobiliară Slobozia

A. Partea I. Descrierea imobilului

TEREN Extravilan

Adresa: Jud. Ialomita

Nr. Crt	Nr cadastral Nr. topografic	Suprafața* (mp)	Observații / Referințe
A1		15.000	Sector cadastral:1 Teren neimprejmuit;

B. Partea II. Proprietari și acte

Inscrieri privitoare la dreptul de proprietate și alte drepturi reale	Referințe
/	
Act Administrativ nr. 037770, din 28/06/1994 emis de CJPSDPAT IALOMITA (titlu de proprietate);	
B1	A1
Intabulare, drept de PROPRIETATE, dobândit prin Lege, cota actuala 1/1	
1) NITU ST ELENA	
2) NITA I STEFAN	
3) BADEA N GEORGETA	
4) NITU N ION	

C. Partea III. SARCINI .

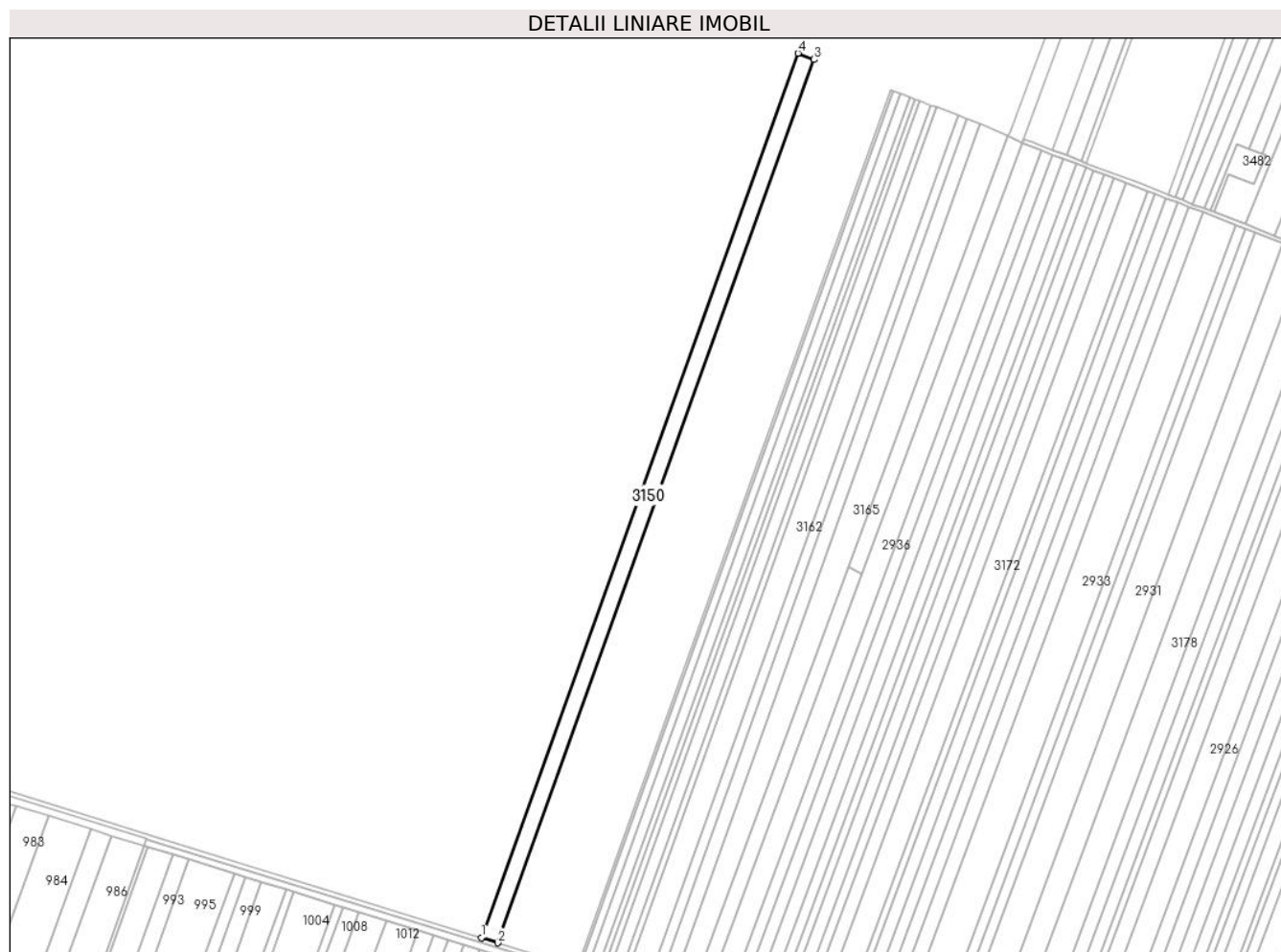
Inscrieri privind dezmembramintele dreptului de proprietate, drepturi reale de garanție și sarcini	Referințe
NU SUNT	

Anexa Nr. 1 La Partea I

Teren

Nr cadastral	Suprafața (mp)*	Observații / Referințe
	15.000	

* Suprafața este determinată în planul de proiecție Stereo 70.



Date referitoare la teren

Crt	Categorie folosință	Intra vilan	Suprafața (mp)	Tarla	Parcelă	Nr. topo	Observații / Referințe
1	arabil	NU	15.000	40/2/5	28	-	

Lungime Segmente

1) Valorile lungimilor segmentelor sunt obținute din proiecție în plan.

Punct început	X / Y	Punct sfârșit	X / Y	Lungime segment (** (m)
1	661.890,699 354.146,783	2	661.906,563 354.141,906	16.597
2	661.906,563 354.141,906	3	662.211,276 354.993,096	904.088
3	662.211,276 354.993,096	4	662.195,825 354.999,128	16.587
4	662.195,825 354.999,128	1	661.890,699 354.146,783	905.314

** Lungimile segmentelor sunt determinate în planul de proiecție Stereo 70 și sunt rotunjite la 1 milimetru.

***** Distanţa dintre puncte este formată din segmente cumulate ce sunt mai mici decât valoarea 1 milimetru.**

**DATE DESPRE IMOBILUL NR. 3151**

Oficiul de Cadastru și Publicitate Imobiliară IALOMITA
Biroul de Cadastru și Publicitate Imobiliară Slobozia

A. Partea I. Descrierea imobilului

TEREN Extravilan

Adresa: Jud. Ialomita

Nr. Crt	Nr cadastral Nr. topografic	Suprafața* (mp)	Observații / Referințe
A1		12.600	Sector cadastral:1 Teren neimprejmuit;

B. Partea II. Proprietari și acte

Inscrieri privitoare la dreptul de proprietate și alte drepturi reale		Referințe
/		
Act Administrativ nr. 038683, din 23/07/2002 emis de CJPSDPAT IALOMITA (titlu de proprietate);		
B1	Intabulare, drept de PROPRIETATE, dobandit prin Lege, cota actuala 1/1 1) COSTACHE D ION 2) COSTACHE N GEORGE-GABRIEL 3) COSTACHE N MARILENA 4) COSTACHE N LAURENTIU 5) COSTACHE N VASILE	A1

C. Partea III. SARCINI .

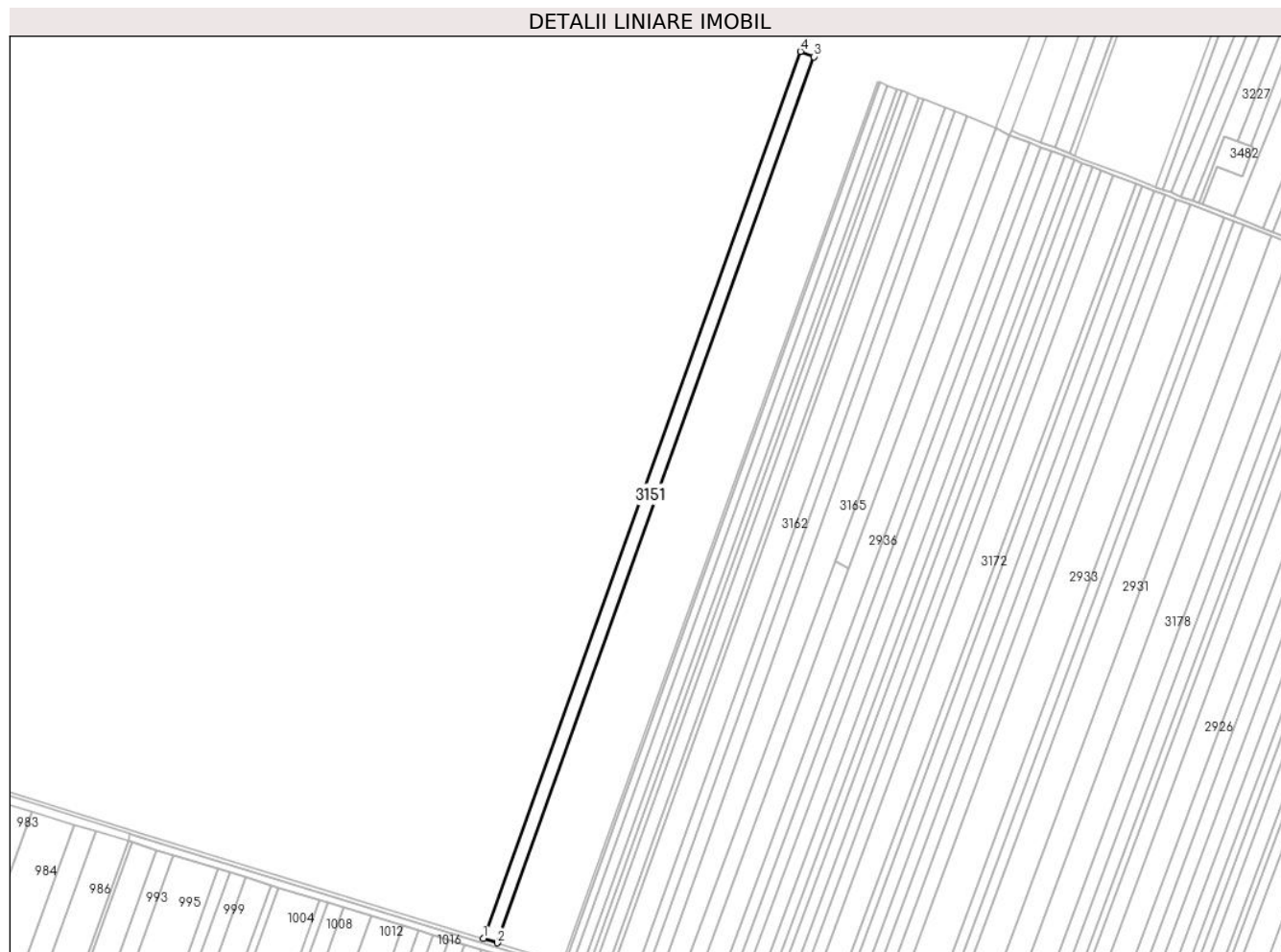
Inscrieri privind dezmembramintele dreptului de proprietate, drepturi reale de garanție și sarcini	Referințe
NU SUNT	

Anexa Nr. 1 La Partea I

Teren

Nr cadastral	Suprafața (mp)*	Observații / Referințe
	12.600	

* Suprafața este determinată în planul de proiecție Stereo 70.



Date referitoare la teren

Crt	Categorie folosință	Intravilan	Suprafața (mp)	Tarla	Parcelă	Nr. topo	Observații / Referințe
1	arabil	NU	12.600	40/2/5	29	-	

Lungime Segmente

1) Valorile lungimilor segmentelor sunt obținute din proiecție în plan.

Punct început	X / Y	Punct sfârșit	X / Y	Lungime segment (** (m)
1	661.906,563 354.141,906	2	661.919,906 354.137,803	13.959
2	661.919,906 354.137,803	3	662.224,271 354.988,022	903.056
3	662.224,271 354.988,022	4	662.211,276 354.993,096	13.95
4	662.211,276 354.993,096	1	661.906,563 354.141,906	904.088

** Lungimile segmentelor sunt determinate în planul de proiecție Stereo 70 și sunt rotunjite la 1 milimetru.

***** Distanţa dintre puncte este formată din segmente cumulate ce sunt mai mici decât valoarea 1 milimetru.**

**DATE DESPRE IMOBILUL NR. 3152**

Oficiul de Cadastru și Publicitate Imobiliară IALOMITA
Biroul de Cadastru și Publicitate Imobiliară Slobozia

A. Partea I. Descrierea imobilului

TEREN Extravilan

Adresa: Jud. Ialomita

Nr. Crt	Nr cadastral Nr. topografic	Suprafața* (mp)	Observații / Referințe
A1	21267	10.700	Sector cadastral:1 Teren neimprejmuit;

B. Partea II. Proprietari și acte

Inscrieri privitoare la dreptul de proprietate și alte drepturi reale		Referințe
9957 / 17/02/2016		
Act Notarial nr. 52, din 16/02/2016 emis de Vasilescu Elena;		
B6	Intabulare, drept de PROPRIETATEcumparare, dobandit prin Conventie, cota actuala 1/3 1) ANGHEL DANUT , necasatorit	A1
22130 / 01/04/2016		
Act Notarial nr. 259, din 31/03/2016 emis de Vasilescu Elena;		
B7	Intabulare, drept de PROPRIETATEcumparare, dobandit prin Conventie, cota actuala 1/3 1) ANGHEL DANUT , necasatorit	A1
25901 / 22/03/2018		
Act Notarial nr. 328, din 21/03/2018 emis de Vasilescu Elena (contract de vanzare-cumparare);		
B9	Intabulare, drept de PROPRIETATEcumparare, dobandit prin Conventie, cota actuala 1/3 1) MIRACOM SRL , CIF:2069156	A1
Act Notarial nr. 328, din 21/03/2018 emis de Vasilescu Elena;		
B10	Se radiaza din oficiu promisiunea de vanzare inregistrata sub B8 cu incheierea nr.101719/2017.	A1

C. Partea III. SARCINI .

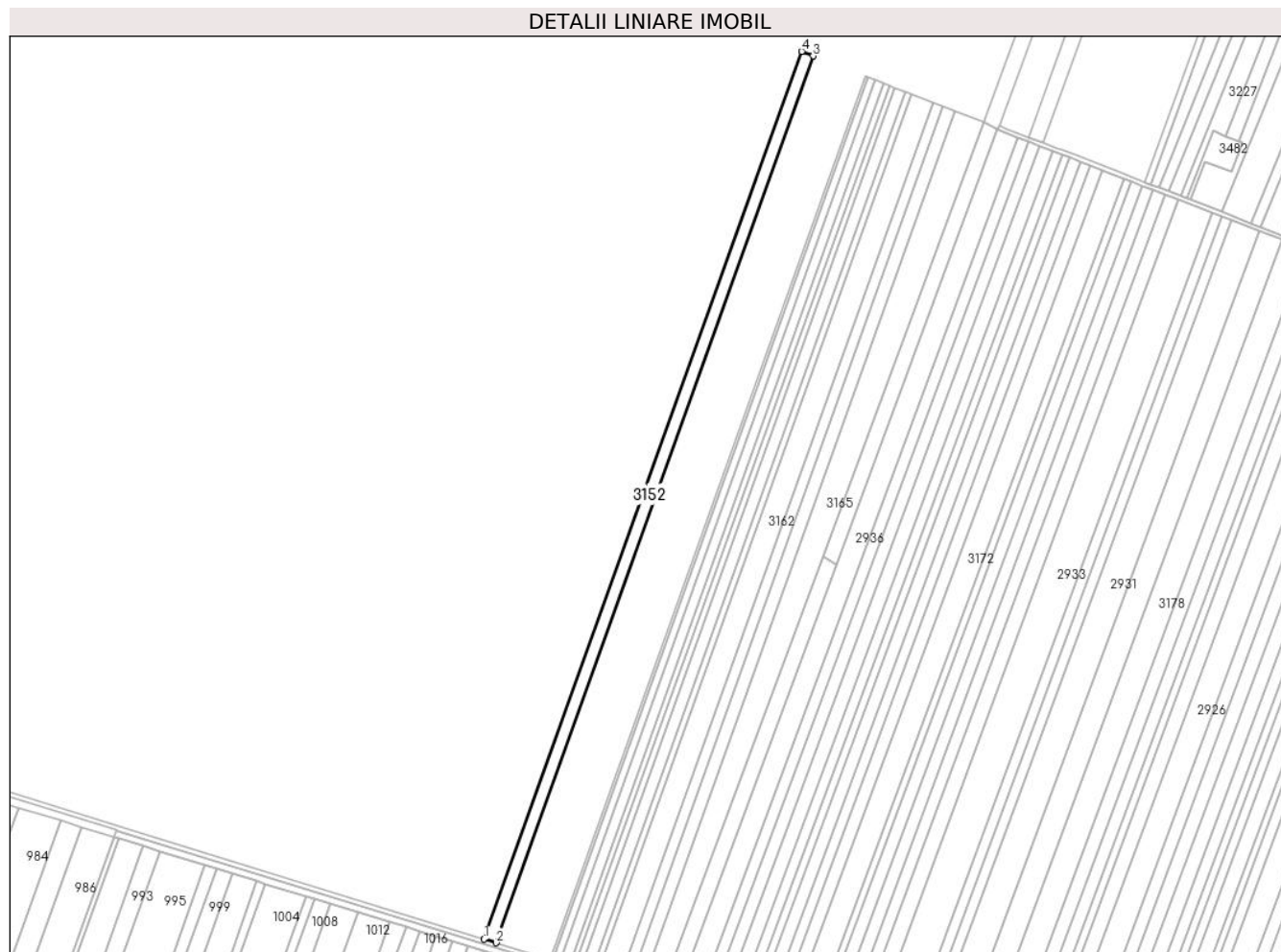
Inscrieri privind dezmembramintele dreptului de proprietate, drepturi reale de garanție și sarcini	Referințe
NU SUNT	

Anexa Nr. 1 La Partea I

Teren

Nr cadastral	Suprafața (mp)*	Observații / Referințe
21267	10.700	

* Suprafața este determinată în planul de proiecție Stereo 70.



Date referitoare la teren

Crt	Categorie folosință	Intravilan	Suprafața (mp)	Tarla	Parcelă	Nr. topo	Observații / Referințe
1	arabil	NU	10.700	40/2/5	30	-	

Lungime Segmente

1) Valorile lungimilor segmentelor sunt obținute din proiecție în plan.

Punct început	X / Y	Punct sfârșit	X / Y	Lungime segment (** (m)
1	661.919,906 354.137,803	2	661.931,249 354.134,316	11.867
2	661.931,249 354.134,316	3	662.235,318 354.983,709	902.179
3	662.235,318 354.983,709	4	662.224,271 354.988,022	11.859
4	662.224,271 354.988,022	1	661.919,906 354.137,803	903.056

** Lungimile segmentelor sunt determinate în planul de proiecție Stereo 70 și sunt rotunjite la 1 milimetru.

***** Distanţa dintre puncte este formată din segmente cumulate ce sunt mai mici decât valoarea 1 milimetru.**

**DATE DESPRE IMOBILUL NR. 3153**

Oficiul de Cadastru și Publicitate Imobiliară IALOMITA
Biroul de Cadastru și Publicitate Imobiliară Slobozia

A. Partea I. Descrierea imobilului

TEREN Extravilan

Adresa: Jud. Ialomita

Nr. Crt	Nr cadastral Nr. topografic	Suprafața* (mp)	Observații / Referințe
A1	20316	15.000	Sector cadastral:1 Teren neimprejmuit;

B. Partea II. Proprietari și acte

Inscrieri privitoare la dreptul de proprietate și alte drepturi reale		Referințe
29746 / 22/07/2010		
Act Notarial nr. 2218, din 30/11/2009 emis de BNP MARIN NICOLAE (act administrativ nr. 2732/12-07-2010 emis de PRIMARIA CAZANESTI);		
B2	se noteaza din oficiu conform art. 26, alin. 4, din Ordinul 415/2009, ca imobilul descris mai sus este inregistrat in planul cadastral fara localizare certa datorita lipsei planului parcelar	A1
44028 / 27/10/2010		
Act Notarial nr. 1564, din 09/09/2010 emis de BNP MITESCU IULIAN MARIUS (contract de vanzare-cumparare);		
B3	Intabulare, drept de PROPRIETATEcumparare, dobandit prin Conventie, cota actuala 1/1 1) SC JD AGRO COCORA SRL COCORA, CIF:22445255	A1
131190 / 04/09/2023		
Act Notarial nr. 1143, din 10/07/2023 emis de Nistor Ruxandra (act notarial nr 36 din 31.07.2023, emis de Nistor Ruxandra;act notarial nr 987 din 19.06.2023, emis de Nistor Ruxandra;act notarial nr 1278 din 31.07.2023, emis de Nistor Ruxandra);		
B4	Deodata cu inscrierea de sub C4 se noteaza interdictiile de a ipoteca, instraina, inchiria, arenda, cesiona, dona, contribui ca aport la capitalul social, transfera sau dispune sub orice alta forma dreptul de proprietate, dreptul de folosinta, dreptul de uzufruct, dreptul de supraficie, sau alte drepturi asupra bunurilor ipotecate sau asupra oricarei parti din acestea, de a transforma in orice fel (inclusiv a dezmembra, alipi, restructura) si/sau de a construi si/sau demola constructii de pe bunul imobil 1) RINGJOBING LANDBOBANK A/S, CIF:999999999999	A1

C. Partea III. SARCINI

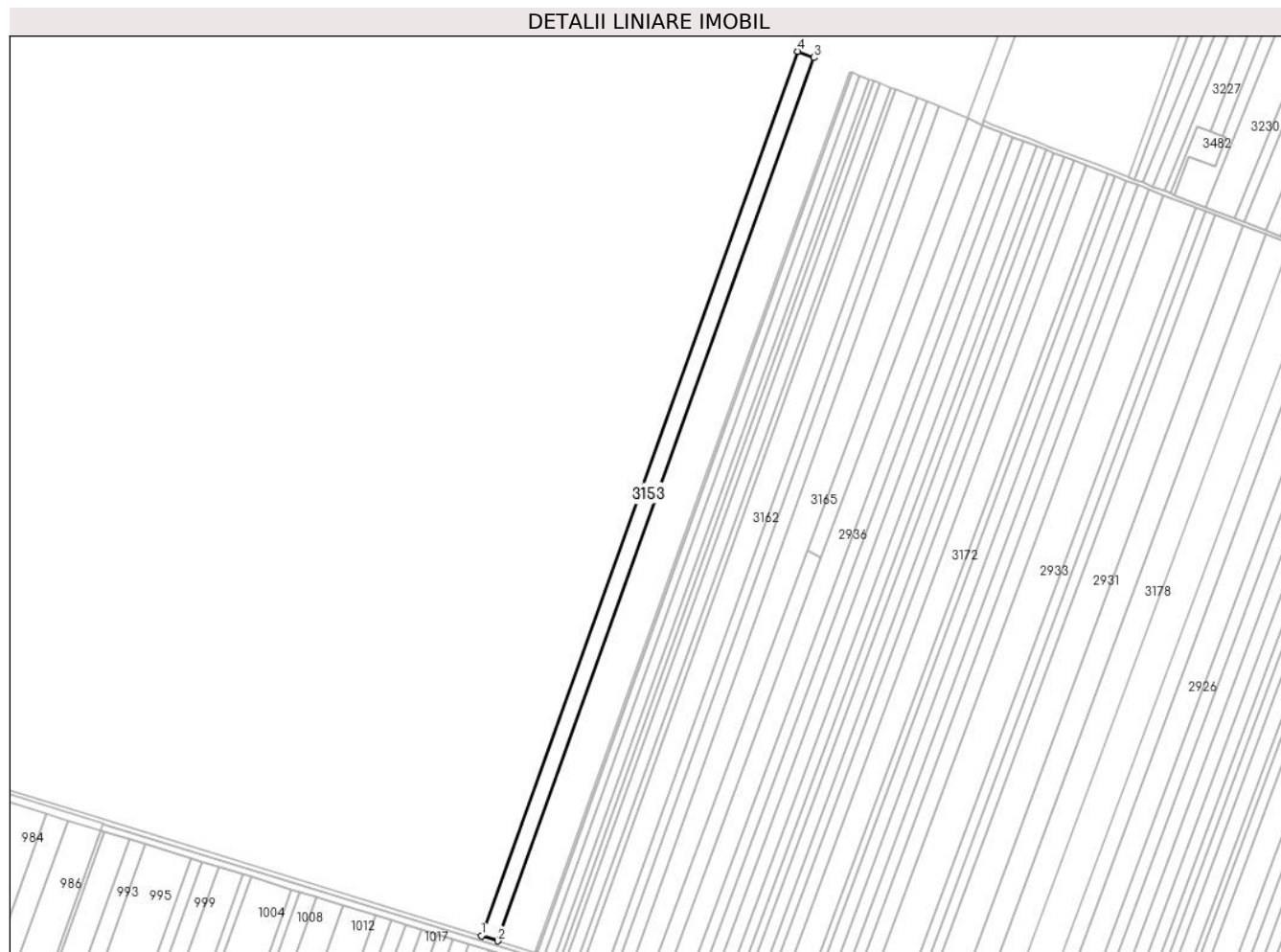
Inscrieri privind dezmembramintele dreptului de proprietate, drepturi reale de garanție și sarcini		Referințe
131190 / 04/09/2023		
Act Notarial nr. 1143, din 10/07/2023 emis de Nistor Ruxandra (act notarial nr 36 din 31.07.2023, emis de Nistor Ruxandra;act notarial nr 987 din 19.06.2023, emis de Nistor Ruxandra;act notarial nr 1278 din 31.07.2023, emis de Nistor Ruxandra);		
C3	Se radiaza dreptul de ipoteca si interdictiile inscrise la C1, C2	A1
C4	Intabulare, drept de IPOTECA, Valoare:40500000 EURsi celelalte obligatii de plata aferente creditului 1) RINGJOBING LANDBOBANK A/S, CIF:999999999999	A1

Anexa Nr. 1 La Partea I

Teren

Nr cadastral	Suprafaţa (mp)*	Observaţii / Referinţe
20316	15.000	

* Suprafaţa este determinată în planul de proiecţie Stereo 70.



Date referitoare la teren

Crt	Categorie folosinţă	Intra vilan	Suprafaţa (mp)	Tarla	Parcelă	Nr. topo	Observaţii / Referinţe
1	arabil	NU	15.000	40/2/5	31	-	IMOBIL INREGISTRAT IN PLANUL CADASTRAL FARA LOCALIZARE CERTA DATORITA LIPSEI PLANULUI PARCELAR

Lungime Segmente

1) Valorile lungimilor segmentelor sunt obţinute din proiecţie în plan.

Punct început	X / Y	Punct sfârşit	X / Y	Lungime segment (** (m)
1	661.931,249 354.134,316	2	661.947,168 354.129,422	16.655
2	661.947,168 354.129,422	3	662.250,823 354.977,656	900.948
3	662.250,823 354.977,656	4	662.235,318 354.983,709	16.645
4	662.235,318 354.983,709	1	661.931,249 354.134,316	902.179

**** Lungimile segmentelor sunt determinate în planul de proiecție Stereo 70 și sunt rotunjite la 1 milimetru.**

***** Distanța dintre puncte este formată din segmente cumulate ce sunt mai mici decât valoarea 1 milimetru.**

**DATE DESPRE IMOBILUL NR. 3154**

Oficiul de Cadastru și Publicitate Imobiliară IALOMITA
Biroul de Cadastru și Publicitate Imobiliară Slobozia

A. Partea I. Descrierea imobilului

TEREN Extravilan

Adresa: Jud. Ialomita

Nr. Crt	Nr cadastral Nr. topografic	Suprafața* (mp)	Observații / Referințe
A1		10.000	Sector cadastral:1 Teren neimprejmuit;

B. Partea II. Proprietari și acte

Inscrieri privitoare la dreptul de proprietate și alte drepturi reale	Referințe
/	
Act Administrativ nr. 38731/12848, din 27/05/2004 emis de CJPSDPAT IALOMITA (titlu de proprietate);	
B1	A1
Intabulare, drept de PROPRIETATE, dobandit prin Lege, cota actuala 1/1 1) MACHITA GH ION	

C. Partea III. SARCINI .

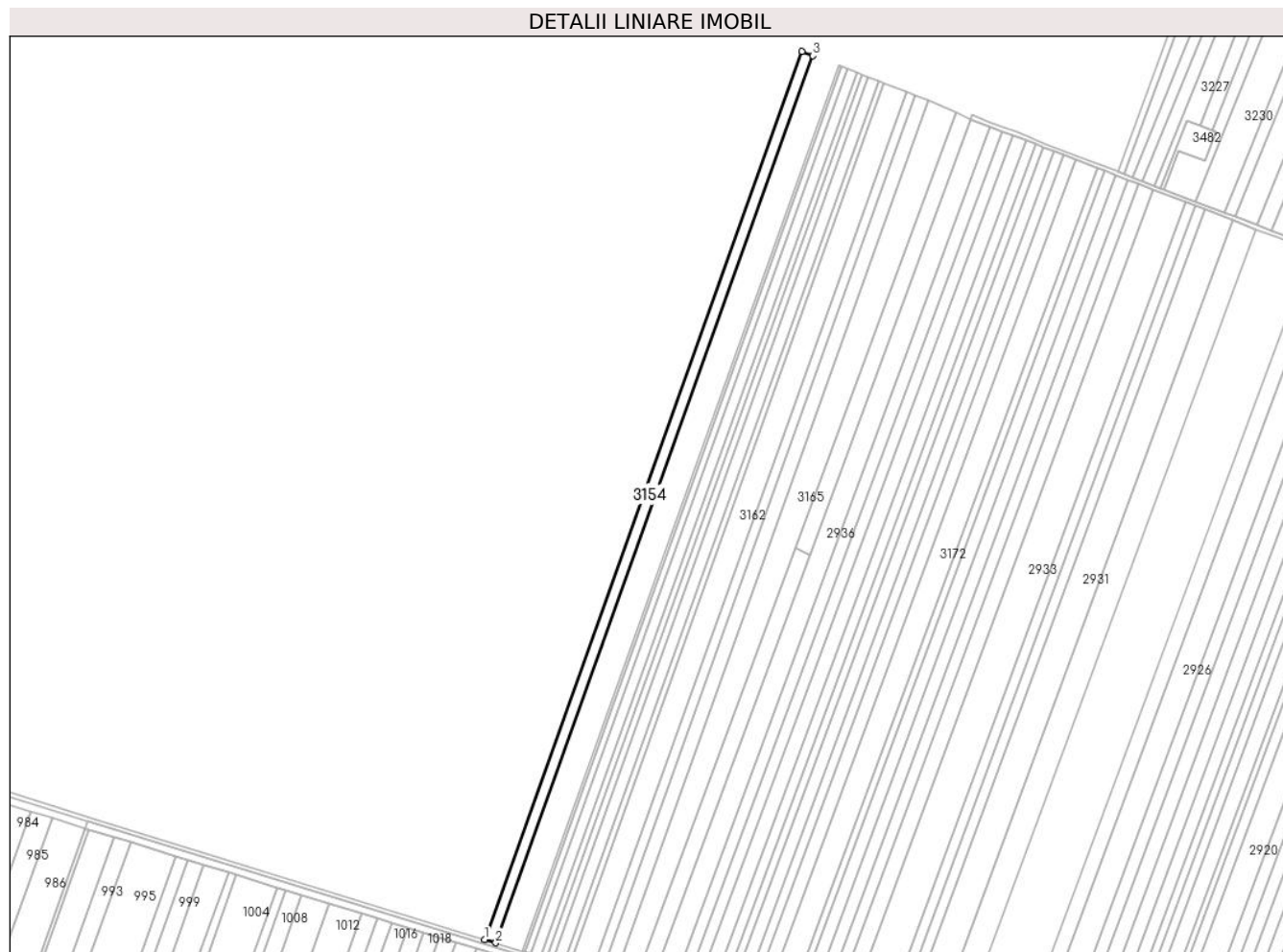
Inscrieri privind dezmembramintele dreptului de proprietate, drepturi reale de garanție și sarcini	Referințe
NU SUNT	

Anexa Nr. 1 La Partea I

Teren

Nr cadastral	Suprafața (mp)*	Observații / Referințe
	10.000	

* Suprafața este determinată în planul de proiecție Stereo 70.



Date referitoare la teren

Crt	Categorie folosință	Intra vilan	Suprafața (mp)	Tarla	Parcelă	Nr. topo	Observații / Referințe
1	arabil	NU	10.000	10/2/5	32	-	

Lungime Segmente

1) Valorile lungimilor segmentelor sunt obținute din proiecție în plan.

Punct început	X / Y	Punct sfârșit	X / Y	Lungime segment (** (m)
1	661.947,168 354.129,422	2	661.957,794 354.126,155	11.116
2	661.957,794 354.126,155	3	662.261,171 354.973,616	900.127
3	662.261,171 354.973,616	4	662.250,823 354.977,656	11.109
4	662.250,823 354.977,656	1	661.947,168 354.129,422	900.948

** Lungimile segmentelor sunt determinate în planul de proiecție Stereo 70 și sunt rotunjite la 1 milimetru.

***** Distanţa dintre puncte este formată din segmente cumulate ce sunt mai mici decât valoarea 1 milimetru.**

**DATE DESPRE IMOBILUL NR. 3155**

Oficiul de Cadastru și Publicitate Imobiliară IALOMITA
Biroul de Cadastru și Publicitate Imobiliară Slobozia

A. Partea I. Descrierea imobilului

TEREN Extravilan

Adresa: Jud. Ialomita

Nr. Crt	Nr cadastral Nr. topografic	Suprafața* (mp)	Observații / Referințe
A1	23238	5.700	Sector cadastral:1 Teren neimprejmuit;

B. Partea II. Proprietari și acte

Inscrieri privitoare la dreptul de proprietate și alte drepturi reale		Referințe
145941 / 23/11/2021		
Act Notarial nr. 126, din 06/08/2021 emis de Dutu Neagu Luiza Maria (act administrativ nr 6636 din 09.11.2021, emis de Primaria Cazanesti; act notarial nr 1414 din 07.10.2021, emis de Dutu Neagu Luiza Maria; act administrativ nr 038587/12846 din 01.04.2002, emis de Comisia Judeteana Ialomita);		
B1	Intabulare, drept de PROPRIETATE, dobandit prin Reconstituire, cota actuala 2/3 1) RADU VASILE, decedat 2) RADU APOSTOL, decedat	A1
51907 / 02/06/2022		
Act Notarial nr. 919, din 19/05/2022 emis de Dutu Neagu Luiza Maria (contract de vanzare-cumparare);		
B4	Intabulare, drept de PROPRIETATE cumparare, dobandit prin Conventie, cota actuala 2/6 1) MIRACOM SRL, CIF:2069156	A1

C. Partea III. SARCINI .

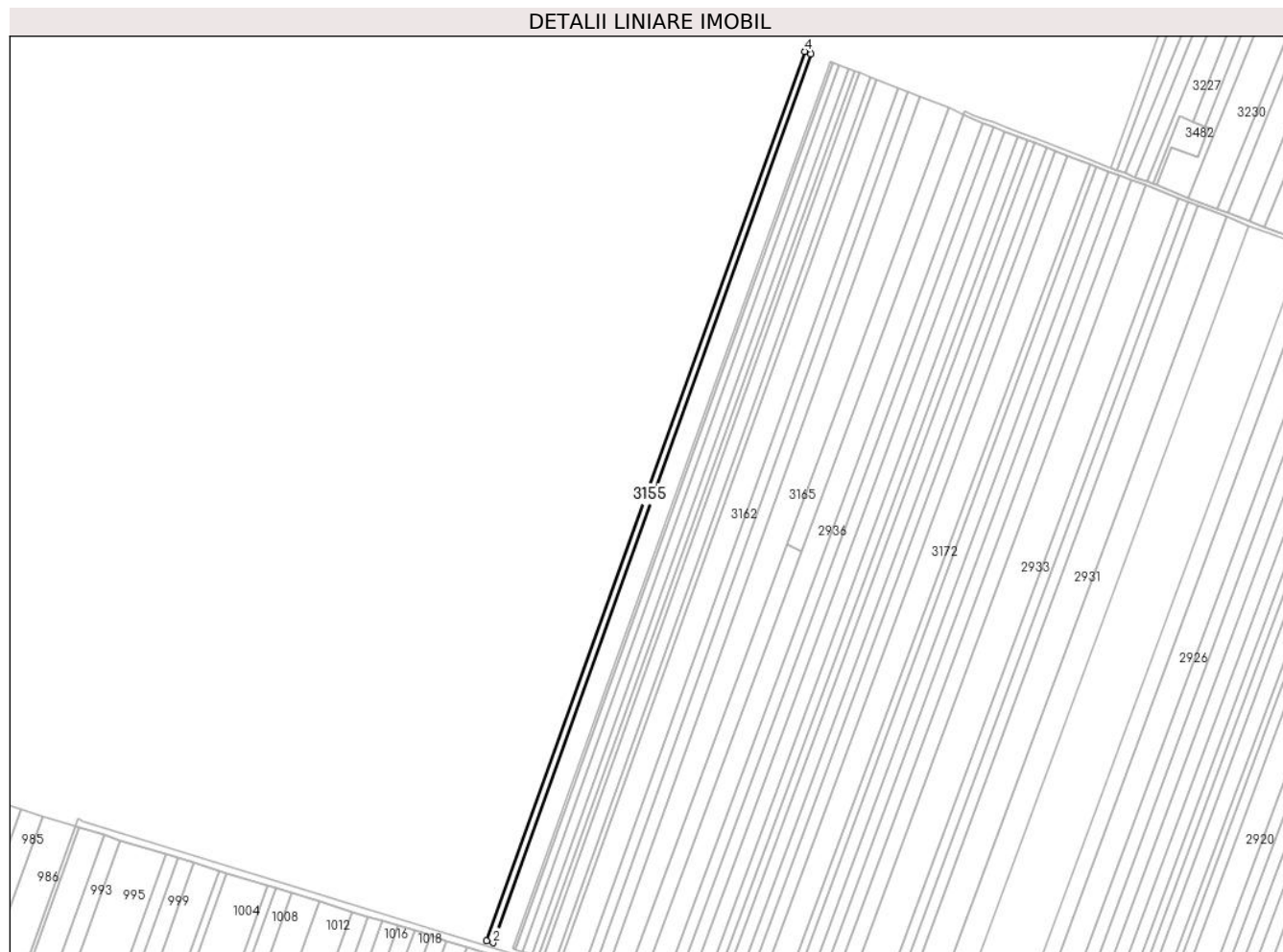
Inscrieri privind dezmembramintele dreptului de proprietate, drepturi reale de garanție și sarcini	Referințe
NU SUNT	

Anexa Nr. 1 La Partea I

Teren

Nr cadastral	Suprafața (mp)*	Observații / Referințe
23238	5.700	

* Suprafața este determinată în planul de proiecție Stereo 70.



Date referitoare la teren

Crt	Categorie folosință	Intravilan	Suprafața (mp)	Tarla	Parcelă	Nr. topo	Observații / Referințe
1	arabil	NU	5.700	40/2/5	33	-	

Lungime Segmente

1) Valorile lungimilor segmentelor sunt obținute din proiecție în plan.

Punct început	X / Y	Punct sfârșit	X / Y	Lungime segment (** (m)
1	661.957,794 354.126,155	2	661.963,854 354.124,292	6.341
2	661.963,854 354.124,292	3	662.267,074 354.971,312	899.658
3	662.267,074 354.971,312	4	662.261,171 354.973,616	6.337
4	662.261,171 354.973,616	1	661.957,794 354.126,155	900.127

** Lungimile segmentelor sunt determinate în planul de proiecție Stereo 70 și sunt rotunjite la 1 milimetru.

***** Distanţa dintre puncte este formată din segmente cumulate ce sunt mai mici decât valoarea 1 milimetru.**

**DATE DESPRE IMOBILUL NR. 3156**

Oficiul de Cadastru și Publicitate Imobiliară IALOMITA
Biroul de Cadastru și Publicitate Imobiliară Slobozia

A. Partea I. Descrierea imobilului

TEREN Extravilan

Adresa: Jud. Ialomita

Nr. Crt	Nr cadastral Nr. topografic	Suprafața* (mp)	Observații / Referințe
A1		9.500	Sector cadastral:1 Teren neimprejmuit;

B. Partea II. Proprietari și acte

Inscrieri privitoare la dreptul de proprietate și alte drepturi reale		Referințe
/		
Hotarare Judecatoreasca nr. 2986, din 11/12/2014 emis de JUDECATORIA SLOBOZIA (contract de vanzare-cumparare);		
B1	Intabulare, drept de PROPRIETATE, dobandit prin Lege, cota actuala 1/1 1) SC MIRACOM SRL, CIF:2069156	A1

C. Partea III. SARCINI .

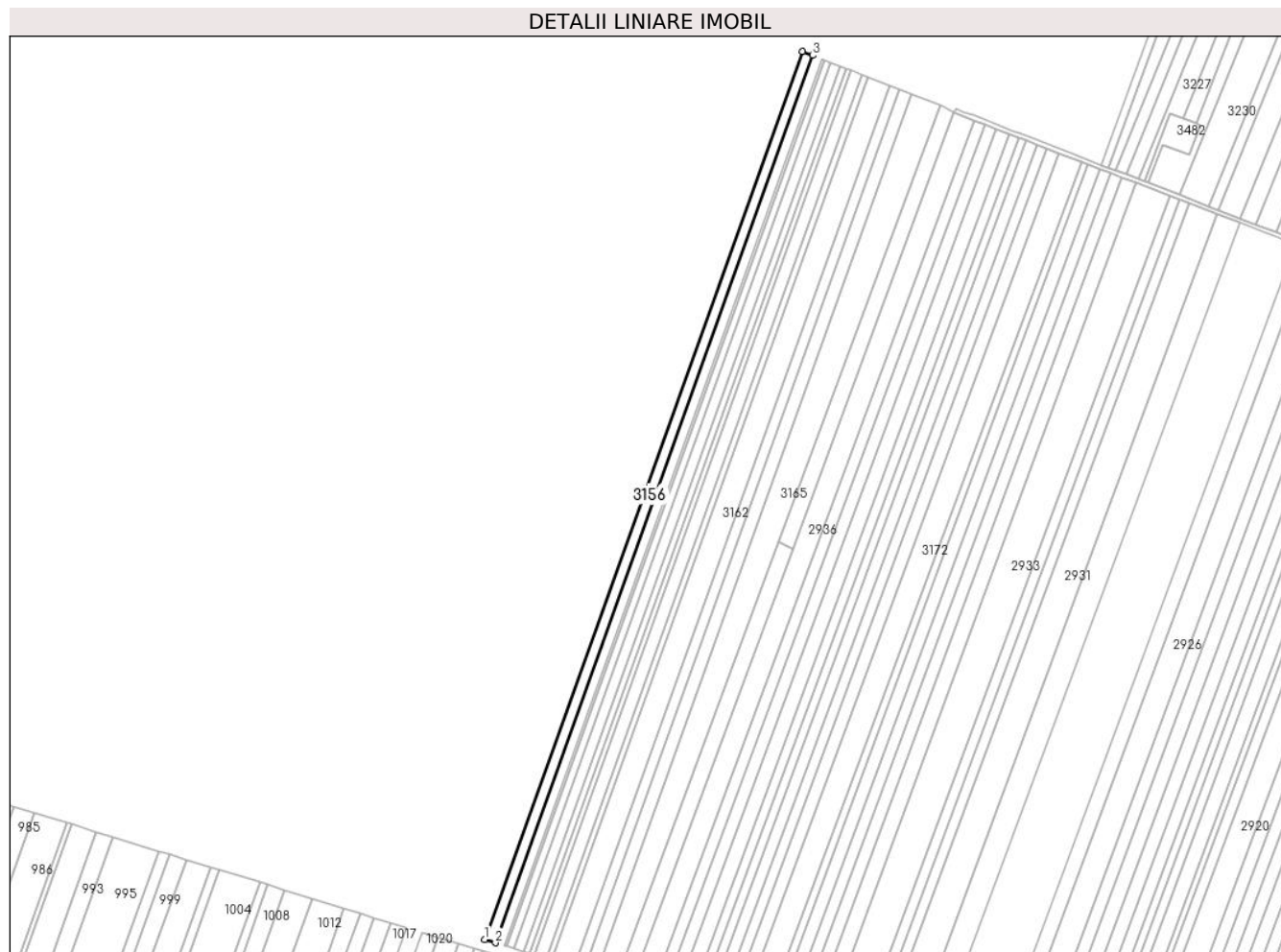
Inscrieri privind dezmembramintele dreptului de proprietate, drepturi reale de garanție și sarcini	Referințe
NU SUNT	

Anexa Nr. 1 La Partea I

Teren

Nr cadastral	Suprafața (mp)*	Observații / Referințe
	9.500	

* Suprafața este determinată în planul de proiecție Stereo 70.



Date referitoare la teren

Crt	Categorie folosință	Intravilan	Suprafața (mp)	Tarla	Parcelă	Nr. topo	Observații / Referințe
1	arabil	NU	9.500	40/2/5	34	-	

Lungime Segmente

1) Valorile lungimilor segmentelor sunt obținute din proiecție în plan.

Punct început	X / Y	Punct sfârșit	X / Y	Lungime segment (** (m)
1	661.963,854 354.124,292	2	661.973,962 354.121,184	10.575
2	661.973,962 354.121,184	3	662.276,919 354.967,468	898.876
3	662.276,919 354.967,468	4	662.267,074 354.971,312	10.568
4	662.267,074 354.971,312	1	661.963,854 354.124,292	899.658

** Lungimile segmentelor sunt determinate în planul de proiecție Stereo 70 și sunt rotunjite la 1 milimetru.

***** Distanţa dintre puncte este formată din segmente cumulate ce sunt mai mici decât valoarea 1 milimetru.**

**DATE DESPRE IMOBILUL NR. 3157**

Oficiul de Cadastru și Publicitate Imobiliară IALOMITA
Biroul de Cadastru și Publicitate Imobiliară Slobozia

A. Partea I. Descrierea imobilului

TEREN Extravilan

Adresa: Jud. Ialomita

Nr. Crt	Nr cadastral Nr. topografic	Suprafața* (mp)	Observații / Referințe
A1		8.400	Sector cadastral:1 Teren neimprejmuit;

B. Partea II. Proprietari și acte

Inscrieri privitoare la dreptul de proprietate și alte drepturi reale	Referințe
/	
Act Administrativ nr. 037663, din 22/03/1994 emis de CJPSDPAT IALOMITA (titlu de proprietate);	
B1	A1
Intabulare, drept de PROPRIETATE, dobândit prin Lege, cota actuala 1/1	
1) RADU GH STEFAN	

C. Partea III. SARCINI .

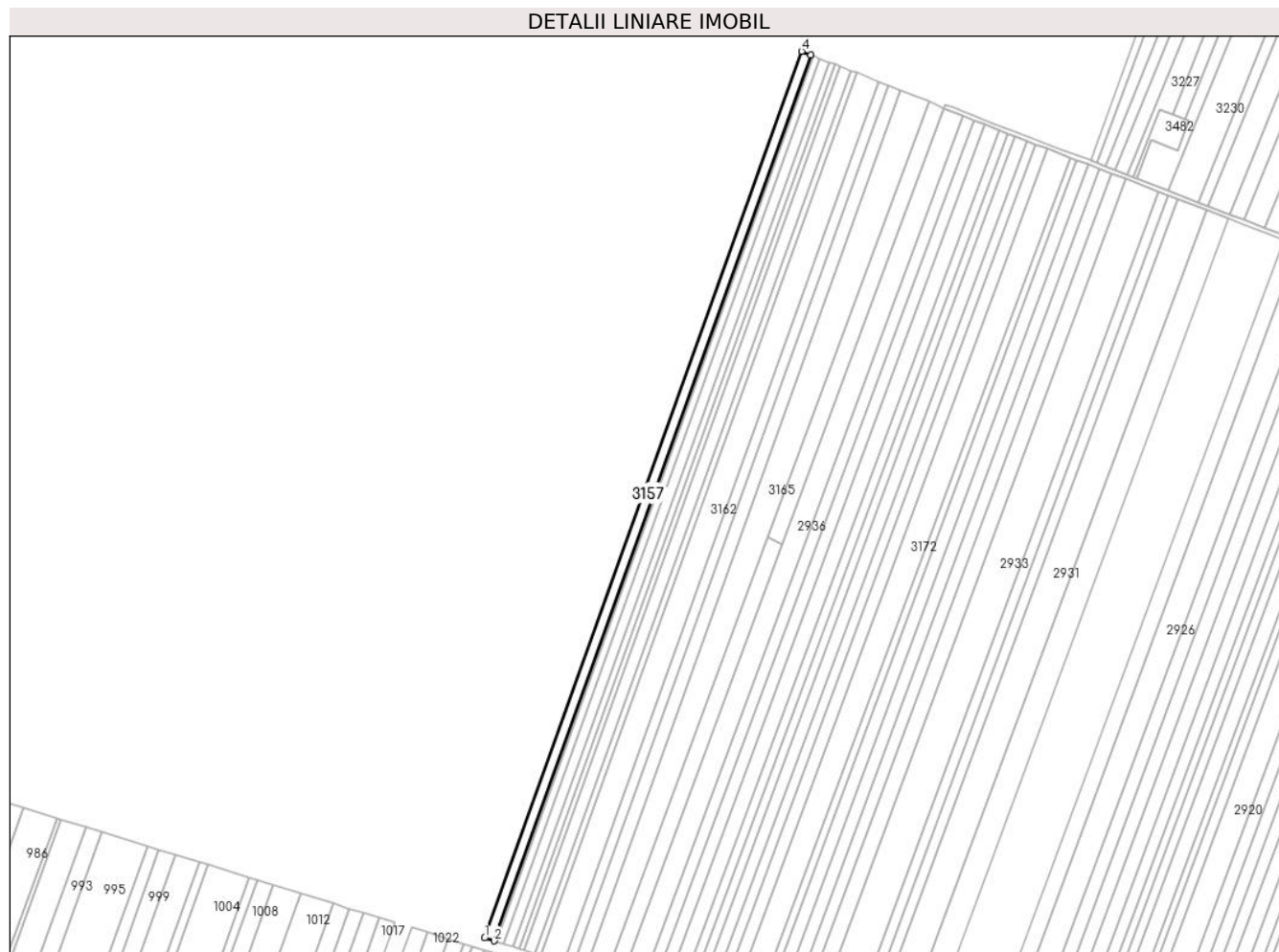
Inscrieri privind dezmembramintele dreptului de proprietate, drepturi reale de garanție și sarcini	Referințe
NU SUNT	

Anexa Nr. 1 La Partea I

Teren

Nr cadastral	Suprafața (mp)*	Observații / Referințe
	8.400	

* Suprafața este determinată în planul de proiecție Stereo 70.



Date referitoare la teren

Crt	Categorie folosință	Intravilan	Suprafața (mp)	Tarla	Parcelă	Nr. topo	Observații / Referințe
1	arabil	NU	8.400	40/2/5	35	-	

Lungime Segmente

1) Valorile lungimilor segmentelor sunt obținute din proiecție în plan.

Punct început	X / Y	Punct sfârșit	X / Y	Lungime segment (** (m)
1	661.973,962 354.121,184	2	661.982,908 354.118,434	9.358
2	661.982,908 354.118,434	3	662.285,631 354.964,067	898.185
3	662.285,631 354.964,067	4	662.276,919 354.967,468	9.352
4	662.276,919 354.967,468	1	661.973,962 354.121,184	898.876

** Lungimile segmentelor sunt determinate în planul de proiecție Stereo 70 și sunt rotunjite la 1 milimetru.

***** Distanţa dintre puncte este formată din segmente cumulate ce sunt mai mici decât valoarea 1 milimetru.**

**DATE DESPRE IMOBILUL NR. 3158**

Oficiul de Cadastru și Publicitate Imobiliară IALOMITA
Biroul de Cadastru și Publicitate Imobiliară Slobozia

A. Partea I. Descrierea imobilului

TEREN Extravilan

Adresa: Jud. Ialomita

Nr. Crt	Nr cadastral Nr. topografic	Suprafața* (mp)	Observații / Referințe
A1		8.700	Sector cadastral:1 Teren neimprejmuit;

B. Partea II. Proprietari și acte

Inscrieri privitoare la dreptul de proprietate și alte drepturi reale	Referințe
/	
Act Administrativ nr. 038419, din 27/06/1999 emis de CJPSDPAT IALOMITA (titlu de proprietate);	
B1	A1
Intabulare, drept de PROPRIETATE, dobandit prin Lege, cota actuala 1/1	
1) RADU C TRANDAFIRA	

C. Partea III. SARCINI .

Inscrieri privind dezmembramintele dreptului de proprietate, drepturi reale de garanție și sarcini	Referințe
NU SUNT	

Anexa Nr. 1 La Partea I

Teren

Nr cadastral	Suprafața (mp)*	Observații / Referințe
	8.700	

* Suprafața este determinată în planul de proiecție Stereo 70.



Date referitoare la teren

Crt	Categorie folosință	Intravilan	Suprafața (mp)	Tarla	Parcelă	Nr. topo	Observații / Referințe
1	arabil	NU	8.700	40/2/5	37	-	

Lungime Segmente

1) Valorile lungimilor segmentelor sunt obținute din proiecție în plan.

Punct început	X / Y	Punct sfârșit	X / Y	Lungime segment (** (m)
1	661.991,934 354.115,659	2	662.001,213 354.112,807	9.708
2	662.001,213 354.112,807	3	662.303,459 354.957,107	896.769
3	662.303,459 354.957,107	4	662.294,422 354.960,635	9.702
4	662.294,422 354.960,635	1	661.991,934 354.115,659	897.487

** Lungimile segmentelor sunt determinate în planul de proiecție Stereo 70 și sunt rotunjite la 1 milimetru.

***** Distanţa dintre puncte este formată din segmente cumulate ce sunt mai mici decât valoarea 1 milimetru.**

**DATE DESPRE IMOBILUL NR. 3159**

Oficiul de Cadastru și Publicitate Imobiliară IALOMITA
Biroul de Cadastru și Publicitate Imobiliară Slobozia

A. Partea I. Descrierea imobilului

TEREN Extravilan

Adresa: Jud. Ialomita

Nr. Crt	Nr cadastral Nr. topografic	Suprafața* (mp)	Observații / Referințe
A1		5.000	Sector cadastral:1 Teren neimprejmuit;

B. Partea II. Proprietari și acte

Inscrieri privitoare la dreptul de proprietate și alte drepturi reale		Referințe
/		
Act Administrativ nr. 037658, din 21/03/1994 emis de CJPSDPAT IALOMITA (titlu de proprietate);		
B1	Intabulare, drept de PROPRIETATE, dobandit prin Lege, cota actuala 1/1 1) MATEI I EUGENIA	A1

C. Partea III. SARCINI .

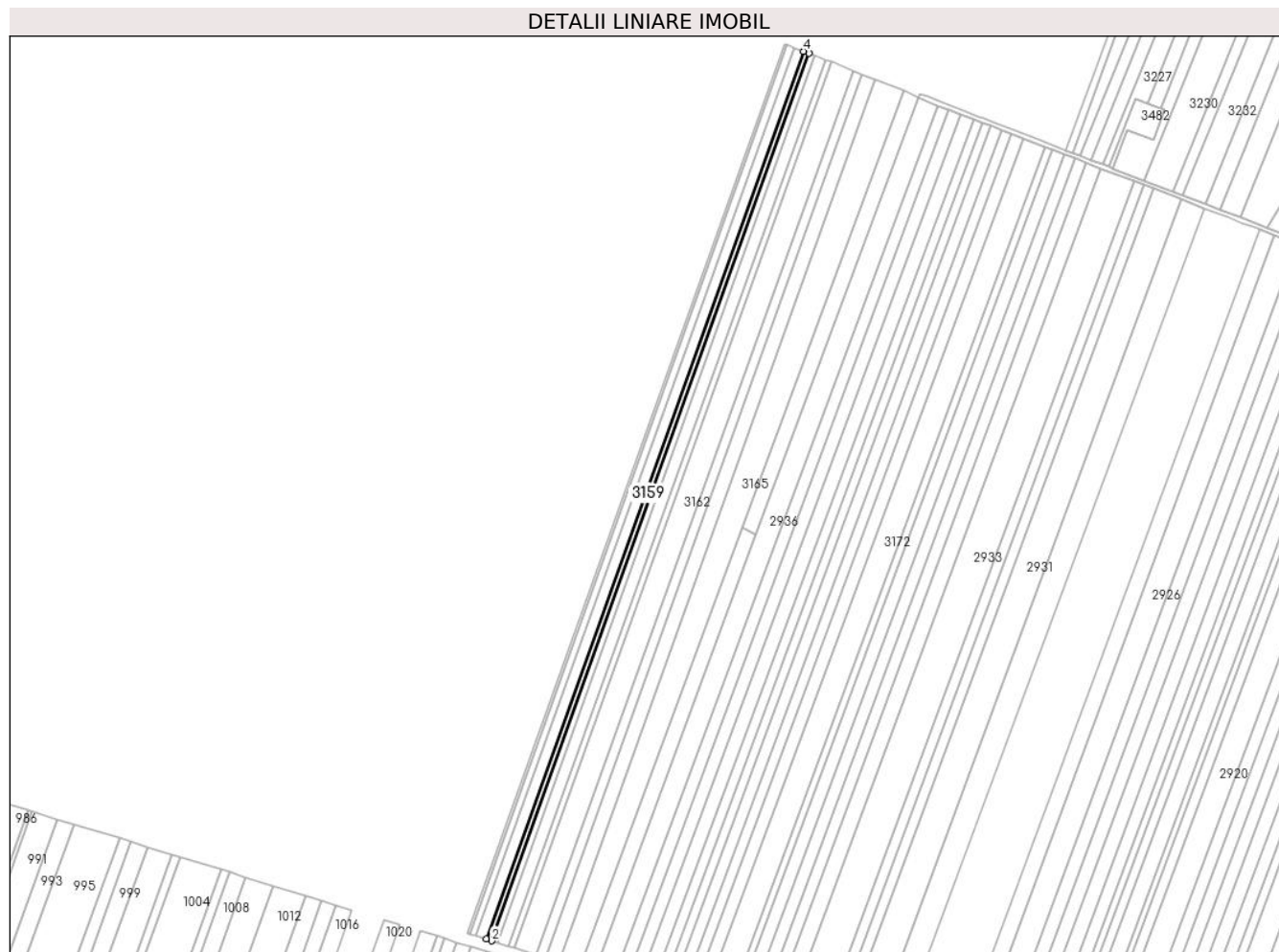
Inscrieri privind dezmembramintele dreptului de proprietate, drepturi reale de garanție și sarcini	Referințe
NU SUNT	

Anexa Nr. 1 La Partea I

Teren

Nr cadastral	Suprafața (mp)*	Observații / Referințe
	5.000	

* Suprafața este determinată în planul de proiecție Stereo 70.



Date referitoare la teren

Crt	Categorie folosință	Intravilan	Suprafața (mp)	Tarla	Parcelă	Nr. topo	Observații / Referințe
1	arabil	NU	5.000	40/2/5	38	-	

Lungime Segmente

1) Valorile lungimilor segmentelor sunt obținute din proiecție în plan.

Punct început	X / Y	Punct sfârșit	X / Y	Lungime segment (** (m)
1	662.001,213 354.112,807	2	662.006,549 354.111,166	5.583
2	662.006,549 354.111,166	3	662.308,656 354.955,078	896.357
3	662.308,656 354.955,078	4	662.303,459 354.957,107	5.579
4	662.303,459 354.957,107	1	662.001,213 354.112,807	896.769

** Lungimile segmentelor sunt determinate în planul de proiecție Stereo 70 și sunt rotunjite la 1 milimetru.

***** Distanţa dintre puncte este formată din segmente cumulate ce sunt mai mici decât valoarea 1 milimetru.**

**DATE DESPRE IMOBILUL NR. 3160**

Oficiul de Cadastru și Publicitate Imobiliară IALOMITA
Biroul de Cadastru și Publicitate Imobiliară Slobozia

A. Partea I. Descrierea imobilului

TEREN Extravilan

Adresa: Jud. Ialomita

Nr. Crt	Nr cadastral Nr. topografic	Suprafața* (mp)	Observații / Referințe
A1		5.000	Sector cadastral:1 Teren neimprejmuit;

B. Partea II. Proprietari și acte

Inscrieri privitoare la dreptul de proprietate și alte drepturi reale		Referințe
/		
Act Administrativ nr. 038632, din 12/04/2002 emis de CJPSDPAT IALOMITA (titlu de proprietate);		
B1	Intabulare, drept de PROPRIETATE, dobândit prin Lege, cota actuala 1/1 1) ANDRONACHE C GHEORGHE 2) NEAGU C IOANA 3) IANCU P GEORGETA 4) ANDRONACHE C MIHAI 5) ANDRONACHE C GRIGORE 6) RADUCAN C LUCRETIA 7) ANDREI C ZOIA	A1

C. Partea III. SARCINI .

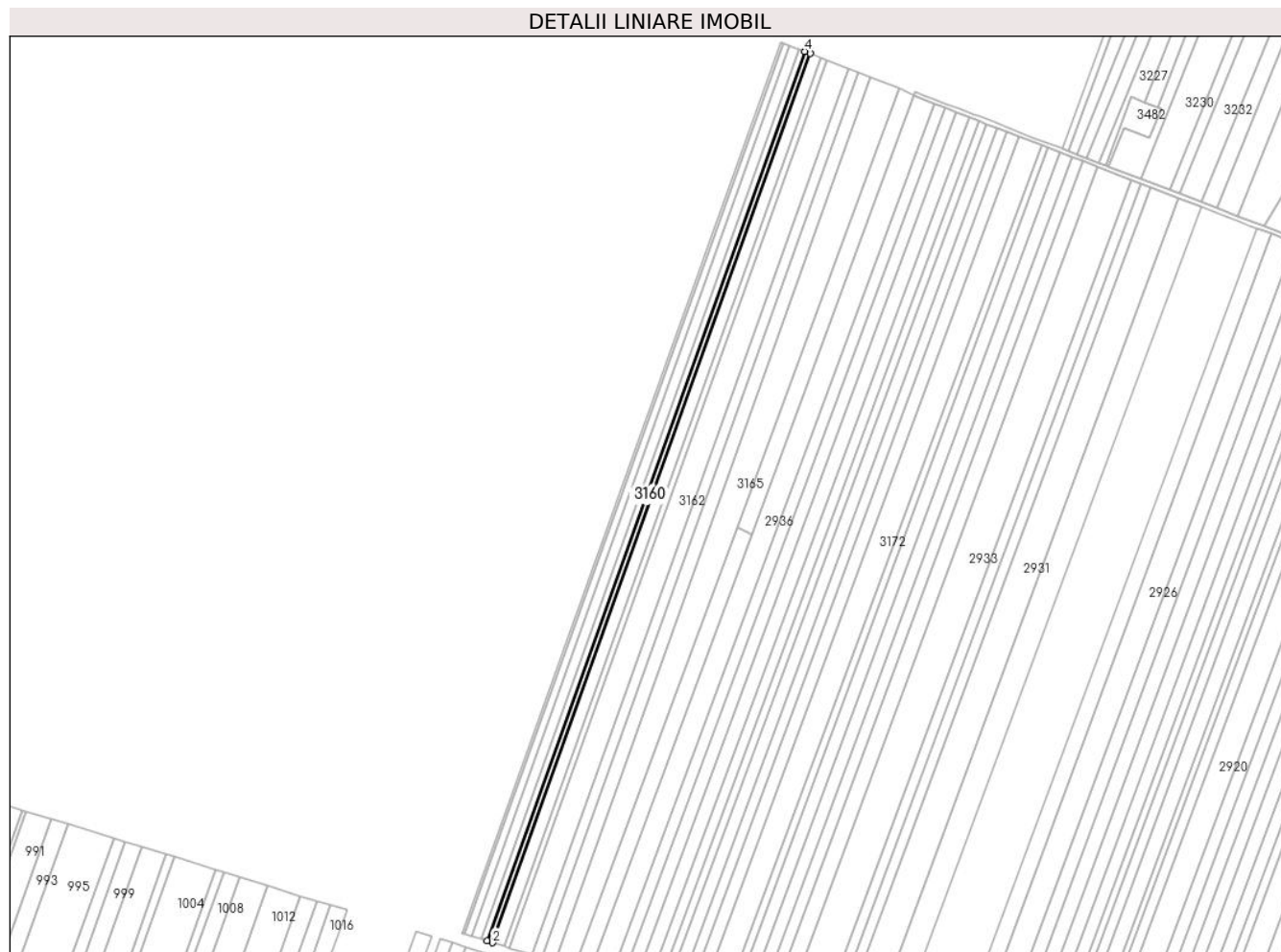
Inscrieri privind dezmembramintele dreptului de proprietate, drepturi reale de garanție și sarcini	Referințe
NU SUNT	

Anexa Nr. 1 La Partea I

Teren

Nr cadastral	Suprafața (mp)*	Observații / Referințe
	5.000	

* Suprafața este determinată în planul de proiecție Stereo 70.



Date referitoare la teren

Crt	Categorie folosință	Intravilan	Suprafața (mp)	Tarla	Parcelă	Nr. topo	Observații / Referințe
1	arabil	NU	5.000	40/2/5	39	-	

Lungime Segmente

1) Valorile lungimilor segmentelor sunt obținute din proiecție în plan.

Punct început	X / Y	Punct sfârșit	X / Y	Lungime segment (** (m)
1	662.006,549 354.111,166	2	662.011,888 354.109,525	5.585
2	662.011,888 354.109,525	3	662.313,856 354.953,048	895.944
3	662.313,856 354.953,048	4	662.308,656 354.955,078	5.582
4	662.308,656 354.955,078	1	662.006,549 354.111,166	896.357

** Lungimile segmentelor sunt determinate în planul de proiecție Stereo 70 și sunt rotunjite la 1 milimetru.

***** Distanţa dintre puncte este formată din segmente cumulate ce sunt mai mici decât valoarea 1 milimetru.**

**DATE DESPRE IMOBILUL NR. 3161**

Oficiul de Cadastru și Publicitate Imobiliară IALOMITA
Biroul de Cadastru și Publicitate Imobiliară Slobozia

A. Partea I. Descrierea imobilului

TEREN Extravilan

Adresa: Jud. Ialomita

Nr. Crt	Nr cadastral Nr. topografic	Suprafața* (mp)	Observații / Referințe
A1		5.000	Sector cadastral:1 Teren neimprejmuit;

B. Partea II. Proprietari și acte

Inscrieri privitoare la dreptul de proprietate și alte drepturi reale	Referințe
/	
Act Administrativ nr. 037708, din 16/05/1994 emis de CJPSDPAT IALOMITA (titlu de proprietate);	
B1	A1
Intabulare, drept de PROPRIETATE, dobandit prin Lege, cota actuala 1/1 1) TANASE D MIHAI	

C. Partea III. SARCINI .

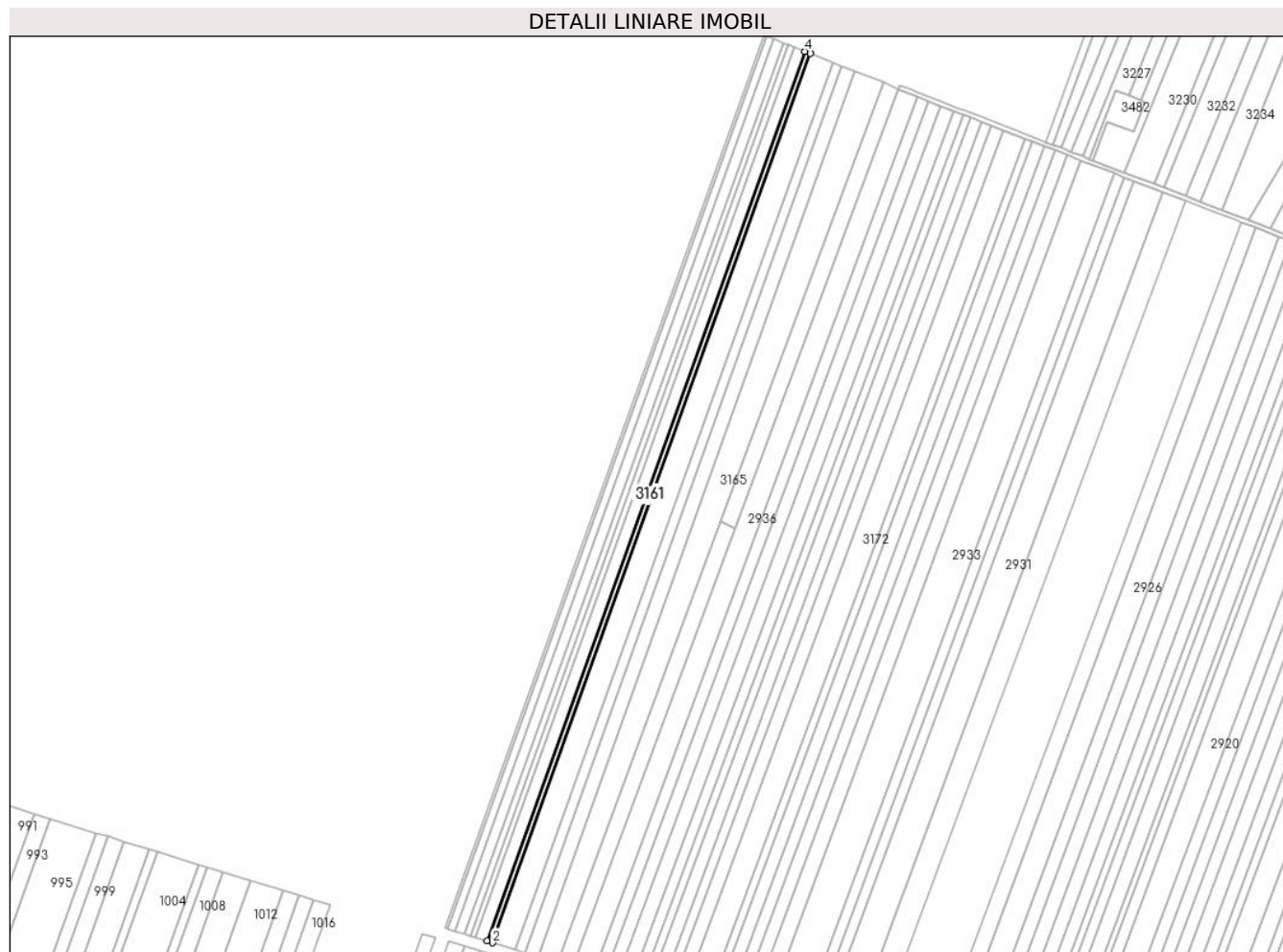
Inscrieri privind dezmembramintele dreptului de proprietate, drepturi reale de garanție și sarcini	Referințe
NU SUNT	

Anexa Nr. 1 La Partea I

Teren

Nr cadastral	Suprafața (mp)*	Observații / Referințe
	5.000	

* Suprafața este determinată în planul de proiecție Stereo 70.



Date referitoare la teren

Crt	Categorie folosință	Intravilan	Suprafața (mp)	Tarla	Parcelă	Nr. topo	Observații / Referințe
1	arabil	NU	5.000	40/2/5	41	-	

Lungime Segmente

1) Valorile lungimilor segmentelor sunt obținute din proiecție în plan.

Punct început	X / Y	Punct sfârșit	X / Y	Lungime segment (** (m)
1	662.022,572 354.106,24	2	662.027,918 354.104,596	5.593
2	662.027,918 354.104,596	3	662.329,469 354.946,952	894.705
3	662.329,469 354.946,952	4	662.324,262 354.948,985	5.589
4	662.324,262 354.948,985	1	662.022,572 354.106,24	895.118

** Lungimile segmentelor sunt determinate în planul de proiecție Stereo 70 și sunt rotunjite la 1 milimetru.

***** Distanţa dintre puncte este formată din segmente cumulate ce sunt mai mici decât valoarea 1 milimetru.**

**DATE DESPRE IMOBILUL NR. 3162**

Oficiul de Cadastru și Publicitate Imobiliară IALOMITA
Biroul de Cadastru și Publicitate Imobiliară Slobozia

A. Partea I. Descrierea imobilului

TEREN Extravilan

Adresa: Jud. Ialomita

Nr. Crt	Nr cadastral Nr. topografic	Suprafața* (mp)	Observații / Referințe
A1		20.000	Sector cadastral:1 Teren neimprejmuit;

B. Partea II. Proprietari și acte

Inscrieri privitoare la dreptul de proprietate și alte drepturi reale	Referințe
/	
Act Administrativ nr. 037668, din 23/03/1994 emis de CJPSDPAT IALOMITA (titlu de proprietate);	
B1	A1
Intabulare, drept de PROPRIETATE, dobandit prin Lege, cota actuala 1/1	
1) ANDREI M GHEORGHE	
2) GHEORGHE M MARIA	

C. Partea III. SARCINI .

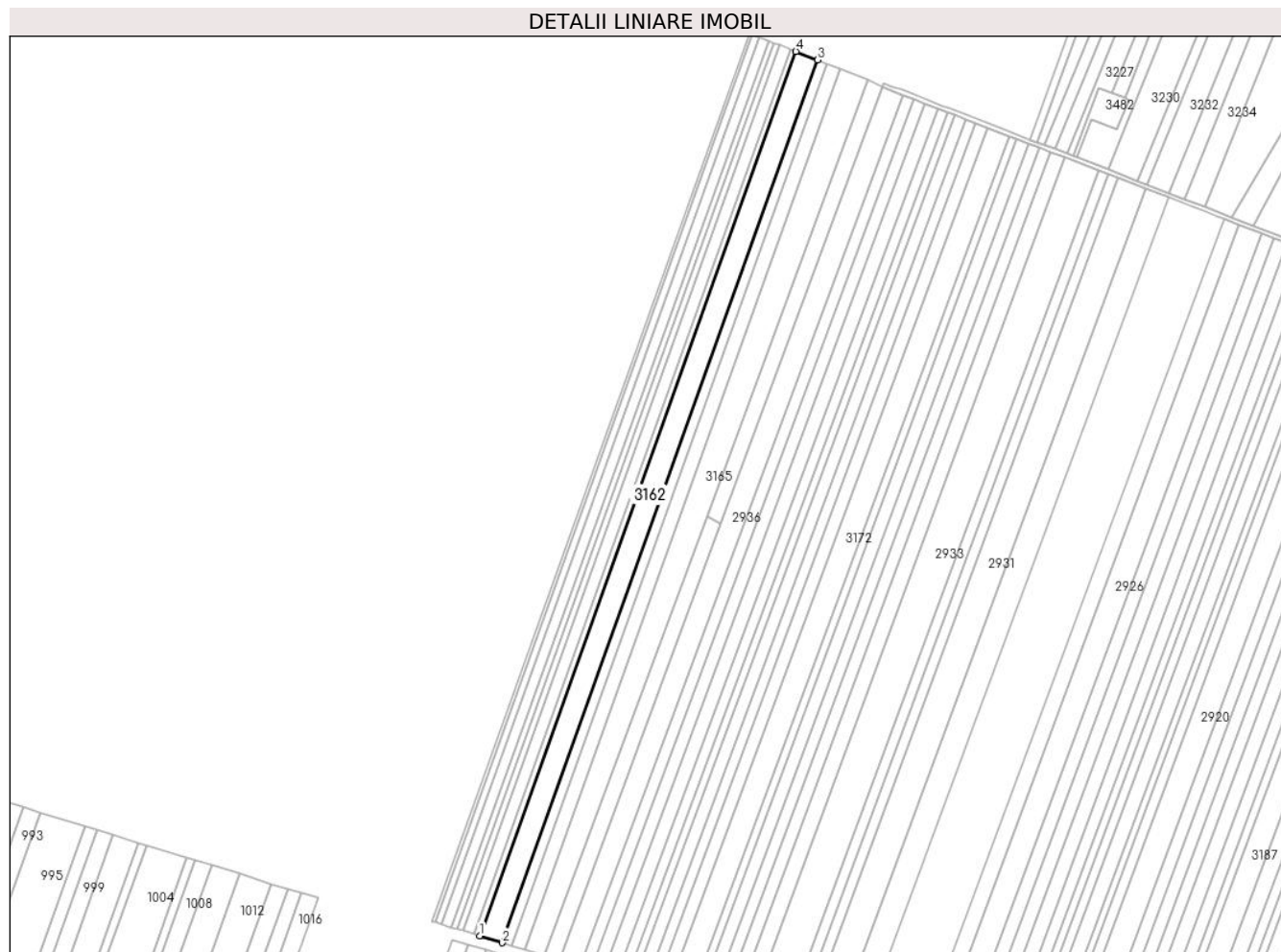
Inscrieri privind dezmembramintele dreptului de proprietate, drepturi reale de garanție și sarcini	Referințe
NU SUNT	

Anexa Nr. 1 La Partea I

Teren

Nr cadastral	Suprafața (mp)*	Observații / Referințe
	20.000	

* Suprafața este determinată în planul de proiecție Stereo 70.



Date referitoare la teren

Crt	Categorie folosință	Intravilan	Suprafața (mp)	Tarla	Parcelă	Nr. topo	Observații / Referințe
1	arabil	NU	20.000	40/2/5	42	-	

Lungime Segmente

1) Valorile lungimilor segmentelor sunt obținute din proiecție în plan.

Punct început	X / Y	Punct sfârșit	X / Y	Lungime segment (** (m)
1	662.027,918 354.104,596	2	662.049,327 354.098,015	22.398
2	662.049,327 354.098,015	3	662.350,32 354.938,812	893.049
3	662.350,32 354.938,812	4	662.329,469 354.946,952	22.383
4	662.329,469 354.946,952	1	662.027,918 354.104,596	894.705

** Lungimile segmentelor sunt determinate în planul de proiecție Stereo 70 și sunt rotunjite la 1 milimetru.

***** Distanţa dintre puncte este formată din segmente cumulate ce sunt mai mici decât valoarea 1 milimetru.**

**DATE DESPRE IMOBILUL NR. 3163**

Oficiul de Cadastru și Publicitate Imobiliară IALOMITA
Biroul de Cadastru și Publicitate Imobiliară Slobozia

A. Partea I. Descrierea imobilului

TEREN Extravilan

Adresa: Jud. Ialomita

Nr. Crt	Nr cadastral Nr. topografic	Suprafața* (mp)	Observații / Referințe
A1		8.500	Sector cadastral:1 Teren neimprejmuit;

B. Partea II. Proprietari și acte

Inscrieri privitoare la dreptul de proprietate și alte drepturi reale	Referințe
/	
Act Administrativ nr. 037828, din 21/09/1994 emis de CJPSDPAT IALOMITA (titlu de proprietate);	
B1	A1
Intabulare, drept de PROPRIETATE, dobandit prin Lege, cota actuala 1/1 1) ANDREI M MIHAI	

C. Partea III. SARCINI .

Inscrieri privind dezmembramintele dreptului de proprietate, drepturi reale de garanție și sarcini	Referințe
NU SUNT	

Anexa Nr. 1 La Partea I

Teren

Nr cadastral	Suprafața (mp)*	Observații / Referințe
	8.500	

* Suprafața este determinată în planul de proiecție Stereo 70.



Date referitoare la teren

Crt	Categorie folosință	Intravilan	Suprafața (mp)	Tarla	Parcelă	Nr. topo	Observații / Referințe
1	arabil	NU	8.500	40/2/5	43	-	

Lungime Segmente

1) Valorile lungimilor segmentelor sunt obținute din proiecție în plan.

Punct început	X / Y	Punct sfârșit	X / Y	Lungime segment (** (m)
1	662.049,327 354.098,015	2	662.058,438 354.095,214	9.532
2	662.058,438 354.095,214	3	662.359,193 354.935,348	892.345
3	662.359,193 354.935,348	4	662.350,32 354.938,812	9.526
4	662.350,32 354.938,812	1	662.049,327 354.098,015	893.049

** Lungimile segmentelor sunt determinate în planul de proiecție Stereo 70 și sunt rotunjite la 1 milimetru.

***** Distanţa dintre puncte este formată din segmente cumulate ce sunt mai mici decât valoarea 1 milimetru.**

**DATE DESPRE IMOBILUL NR. 3164**

Oficiul de Cadastru și Publicitate Imobiliară IALOMITA
Biroul de Cadastru și Publicitate Imobiliară Slobozia

A. Partea I. Descrierea imobilului

TEREN Extravilan

Adresa: Jud. Ialomita

Nr. Crt	Nr cadastral Nr. topografic	Suprafața* (mp)	Observații / Referințe
A1		11.500	Sector cadastral:1 Teren neimprejmuit;

B. Partea II. Proprietari și acte

Inscrieri privitoare la dreptul de proprietate și alte drepturi reale	Referințe
/	
Act Administrativ nr. 038687, din 23/07/2002 emis de CJPSDPAT IALOMITA (titlu de proprietate);	
B1	A1
Intabulare, drept de PROPRIETATE, dobandit prin Lege, cota actuala 1/1	
1) GHEORGHE M MARIA	
2) GRIGORE N STOICA	
3) GRIGORE N VASILE	
4) GHERORGHE N IOANA	

C. Partea III. SARCINI .

Inscrieri privind dezmembramintele dreptului de proprietate, drepturi reale de garanție și sarcini	Referințe
NU SUNT	

Anexa Nr. 1 La Partea I

Teren

Nr cadastral	Suprafața (mp)*	Observații / Referințe
	11.500	

* Suprafața este determinată în planul de proiecție Stereo 70.



Date referitoare la teren

Crt	Categorie folosință	Intravilan	Suprafața (mp)	Tarla	Parcelă	Nr. topo	Observații / Referințe
1	arabil	NU	11.500	40/2/5	44	-	

Lungime Segmente

1) Valorile lungimilor segmentelor sunt obținute din proiecție în plan.

Punct început	X / Y	Punct sfârșit	X / Y	Lungime segment (** (m)
1	662.058,438 354.095,214	2	662.070,776 354.091,421	12.908
2	662.070,776 354.091,421	3	662.371,209 354.930,657	891.391
3	662.371,209 354.930,657	4	662.359,193 354.935,348	12.9
4	662.359,193 354.935,348	1	662.058,438 354.095,214	892.345

** Lungimile segmentelor sunt determinate în planul de proiecție Stereo 70 și sunt rotunjite la 1 milimetru.

***** Distanţa dintre puncte este formată din segmente cumulate ce sunt mai mici decât valoarea 1 milimetru.**

**DATE DESPRE IMOBILUL NR. 3165**

Oficiul de Cadastru și Publicitate Imobiliară IALOMITA
Biroul de Cadastru și Publicitate Imobiliară Slobozia

A. Partea I. Descrierea imobilului

TEREN Extravilan

Adresa: Jud. Ialomita

Nr. Crt	Nr cadastral Nr. topografic	Suprafața* (mp)	Observații / Referințe
A1		21.900	Sector cadastral:1 Teren neimprejmuit;

B. Partea II. Proprietari și acte

Inscrieri privitoare la dreptul de proprietate și alte drepturi reale		Referințe
/		
Act Administrativ nr. 038292, din 15/10/1996 emis de CJPSDPAT IALOMITA (titlu de proprietate);		
B1	Intabulare, drept de PROPRIETATE, dobândit prin Lege, cota actuala 1/1 1) GHEORGHE PRADA 2) CORBU A MANDA 3) GHEORGHE A AUREL 4) NITU A MARIA 5) RABOJ C IOANA 6) RABOJ C ILINCA	A1

C. Partea III. SARCINI .

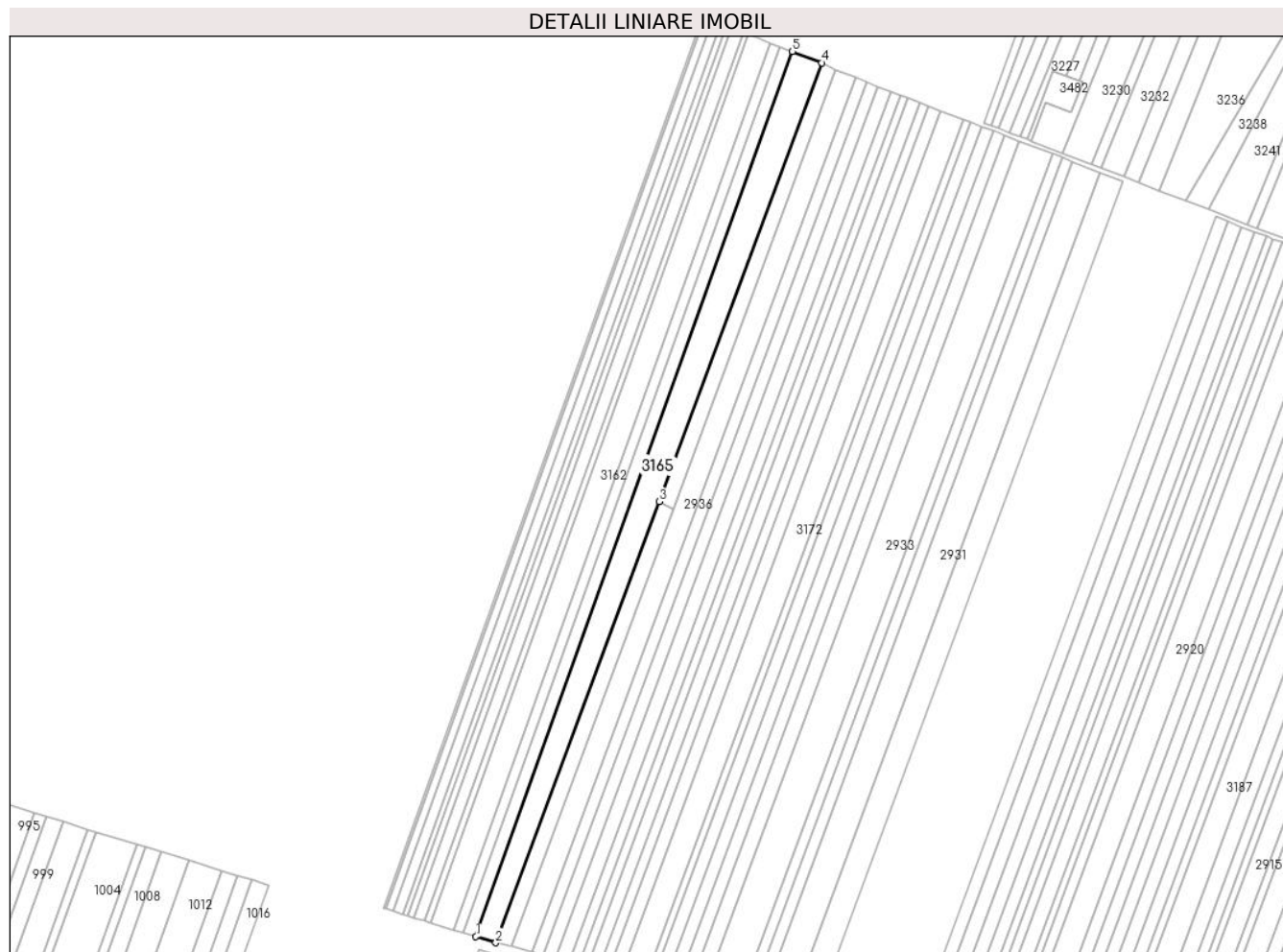
Inscrieri privind dezmembramintele dreptului de proprietate, drepturi reale de garanție și sarcini	Referințe
NU SUNT	

Anexa Nr. 1 La Partea I

Teren

Nr cadastral	Suprafața (mp)*	Observații / Referințe
	21.900	

* Suprafața este determinată în planul de proiecție Stereo 70.



Date referitoare la teren

Crt	Categorie folosință	Intravilan	Suprafața (mp)	Tarla	Parcelă	Nr. topo	Observații / Referințe
1	arabil	NU	21.900	40/2/5	45	-	

Lungime Segmente

1) Valorile lungimilor segmentelor sunt obținute din proiecție în plan.

Punct început	X / Y	Punct sfârșit	X / Y	Lungime segment (** (m)
1	662.070,776 354.091,421	2	662.089,562 354.085,645	19.654
2	662.089,562 354.085,645	3	662.244,545 354.503,828	445.978
3	662.244,545 354.503,828	4	662.398,748 354.919,906	443.734
4	662.398,748 354.919,906	5	662.371,209 354.930,657	29.563
5	662.371,209 354.930,657	1	662.070,776 354.091,421	891.391

**** Lungimile segmentelor sunt determinate în planul de proiecție Stereo 70 și sunt rotunjite la 1 milimetru.**

***** Distanța dintre puncte este formată din segmente cumulate ce sunt mai mici decât valoarea 1 milimetru.**

**DATE DESPRE IMOBILUL NR. 3166**

Oficiul de Cadastru și Publicitate Imobiliară IALOMITA
Biroul de Cadastru și Publicitate Imobiliară Slobozia

A. Partea I. Descrierea imobilului

TEREN Extravilan

Adresa: Jud. Ialomita

Nr. Crt	Nr cadastral Nr. topografic	Suprafața* (mp)	Observații / Referințe
A1		10.000	Sector cadastral:1 Teren neimprejmuit;

B. Partea II. Proprietari și acte

Inscrieri privitoare la dreptul de proprietate și alte drepturi reale	Referințe
/	
Act Administrativ nr. 038571, din 28/03/2002 emis de CJPSDPAT IALOMITA (titlu de proprietate);	
B1	A1
Intabulare, drept de PROPRIETATE, dobândit prin Lege, cota actuala 1/1 1) STAN A DOBRITA	

C. Partea III. SARCINI .

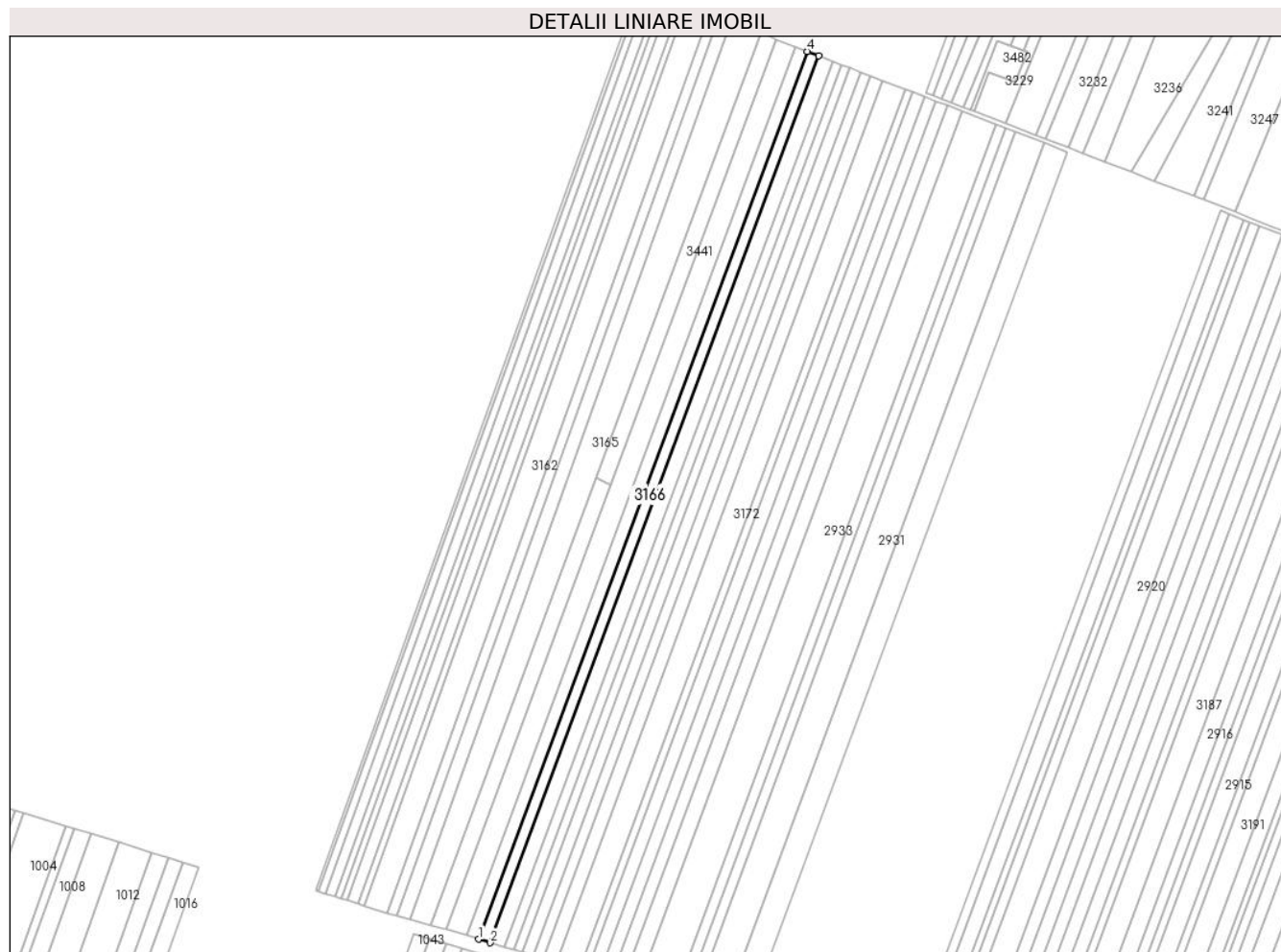
Inscrieri privind dezmembramintele dreptului de proprietate, drepturi reale de garanție și sarcini	Referințe
NU SUNT	

Anexa Nr. 1 La Partea I

Teren

Nr cadastral	Suprafața (mp)*	Observații / Referințe
	10.000	

* Suprafața este determinată în planul de proiecție Stereo 70.



Date referitoare la teren

Crt	Categorie folosință	Intravilan	Suprafața (mp)	Tarla	Parcelă	Nr. topo	Observații / Referințe
1	arabil	NU	10.000	40/2/3	3	-	

Lungime Segmente

1) Valorile lungimilor segmentelor sunt obținute din proiecție în plan.

Punct început	X / Y	Punct sfârșit	X / Y	Lungime segment (** (m)
1	662.134,76 354.073,327	2	662.145,6 354.069,981	11.344
2	662.145,6 354.069,981	3	662.452,273 354.897,464	882.484
3	662.452,273 354.897,464	4	662.441,704 354.901,539	11.328
4	662.441,704 354.901,539	1	662.134,76 354.073,327	883.261

** Lungimile segmentelor sunt determinate în planul de proiecție Stereo 70 și sunt rotunjite la 1 milimetru.

***** Distanţa dintre puncte este formată din segmente cumulate ce sunt mai mici decât valoarea 1 milimetru.**

**DATE DESPRE IMOBILUL NR. 3167**

Oficiul de Cadastru și Publicitate Imobiliară IALOMITA
Biroul de Cadastru și Publicitate Imobiliară Slobozia

A. Partea I. Descrierea imobilului

TEREN Extravilan

Adresa: Jud. Ialomita

Nr. Crt	Nr cadastral Nr. topografic	Suprafața* (mp)	Observații / Referințe
A1		12.100	Sector cadastral:1 Teren neimprejmuit;

B. Partea II. Proprietari și acte

Inscrieri privitoare la dreptul de proprietate și alte drepturi reale	Referințe
/	
Act Administrativ nr. 038463, din 19/10/2000 emis de CJPSDPAT IALOMITA (titlu de proprietate);	
B1	A1
Intabulare, drept de PROPRIETATE, dobandit prin Lege, cota actuala 1/1	
1) RADU P MARIA	
2) RADU N DUMITRU	
3) RADU N GHEORGHE	

C. Partea III. SARCINI .

Inscrieri privind dezmembramintele dreptului de proprietate, drepturi reale de garanție și sarcini	Referințe
NU SUNT	

Anexa Nr. 1 La Partea I

Teren

Nr cadastral	Suprafața (mp)*	Observații / Referințe
	12.100	

* Suprafața este determinată în planul de proiecție Stereo 70.



Date referitoare la teren

Crt	Categorie folosință	Intravilan	Suprafața (mp)	Tarla	Parcelă	Nr. topo	Observații / Referințe
1	arabil	NU	12.100	40/2/3	4	-	

Lungime Segmente

1) Valorile lungimilor segmentelor sunt obținute din proiecție în plan.

Punct început	X / Y	Punct sfârșit	X / Y	Lungime segment (** (m)
1	662.145,6 354.069,981	2	662.158,728 354.065,928	13.74
2	662.158,728 354.065,928	3	662.465,075 354.892,529	881.543
3	662.465,075 354.892,529	4	662.452,273 354.897,464	13.72
4	662.452,273 354.897,464	1	662.145,6 354.069,981	882.484

** Lungimile segmentelor sunt determinate în planul de proiecție Stereo 70 și sunt rotunjite la 1 milimetru.

***** Distanţa dintre puncte este formată din segmente cumulate ce sunt mai mici decât valoarea 1 milimetru.**

**DATE DESPRE IMOBILUL NR. 3168**

Oficiul de Cadastru și Publicitate Imobiliară IALOMITA
Biroul de Cadastru și Publicitate Imobiliară Slobozia

A. Partea I. Descrierea imobilului

TEREN Extravilan

Adresa: Jud. Ialomita

Nr. Crt	Nr cadastral Nr. topografic	Suprafața* (mp)	Observații / Referințe
A1		8.400	Sector cadastral:1 Teren neimprejmuit;

B. Partea II. Proprietari și acte

Inscrieri privitoare la dreptul de proprietate și alte drepturi reale	Referințe
/	
Act Administrativ nr. 038093, din 21/03/1996 emis de CJPSDPAT IALOMITA (titlu de proprietate);	
B1	A1
Intabulare, drept de PROPRIETATE, dobandit prin Lege, cota actuala 1/1 1) ANDREI C NICOLAE	

C. Partea III. SARCINI .

Inscrieri privind dezmembramintele dreptului de proprietate, drepturi reale de garanție și sarcini	Referințe
NU SUNT	

Anexa Nr. 1 La Partea I

Teren

Nr cadastral	Suprafața (mp)*	Observații / Referințe
	8.400	

* Suprafața este determinată în planul de proiecție Stereo 70.



Date referitoare la teren

Crt	Categorie folosință	Intravilan	Suprafața (mp)	Tarla	Parcelă	Nr. topo	Observații / Referințe
1	arabil	NU	8.400	40/2/3	5	-	

Lungime Segmente

1) Valorile lungimilor segmentelor sunt obținute din proiecție în plan.

Punct început	X / Y	Punct sfârșit	X / Y	Lungime segment (** (m)
1	662.158,728 354.065,928	2	662.167,85 354.063,112	9.547
2	662.167,85 354.063,112	3	662.473,97 354.889,1	880.889
3	662.473,97 354.889,1	4	662.465,075 354.892,529	9.533
4	662.465,075 354.892,529	1	662.158,728 354.065,928	881.543

** Lungimile segmentelor sunt determinate în planul de proiecție Stereo 70 și sunt rotunjite la 1 milimetru.

***** Distanţa dintre puncte este formată din segmente cumulate ce sunt mai mici decât valoarea 1 milimetru.**

**DATE DESPRE IMOBILUL NR. 3169**

Oficiul de Cadastru și Publicitate Imobiliară IALOMITA
Biroul de Cadastru și Publicitate Imobiliară Slobozia

A. Partea I. Descrierea imobilului

TEREN Extravilan

Adresa: Jud. Ialomita

Nr. Crt	Nr cadastral Nr. topografic	Suprafața* (mp)	Observații / Referințe
A1		6.800	Sector cadastral:1 Teren neimprejmuit;

B. Partea II. Proprietari și acte

Inscrieri privitoare la dreptul de proprietate și alte drepturi reale	Referințe
/	
Act Administrativ nr. 037964, din 12/12/1994 emis de CJPSDPAT IALOMITA (titlu de proprietate);	
B1	A1
Intabulare, drept de PROPRIETATE, dobandit prin Lege, cota actuala 1/1	
1) UDREA E NICULINA	
2) UDREA I DUMITRA	
3) UDREA D MATEI	
4) UDREA D NICOLAE	

C. Partea III. SARCINI .

Inscrieri privind dezmembramintele dreptului de proprietate, drepturi reale de garanție și sarcini	Referințe
NU SUNT	

Anexa Nr. 1 La Partea I

Teren

Nr cadastral	Suprafața (mp)*	Observații / Referințe
	6.800	

* Suprafața este determinată în planul de proiecție Stereo 70.



Date referitoare la teren

Crt	Categorie folosință	Intravilan	Suprafața (mp)	Tarla	Parcelă	Nr. topo	Observații / Referințe
1	arabil	NU	6.800	40/2/3	6	-	

Lungime Segmente

1) Valorile lungimilor segmentelor sunt obținute din proiecție în plan.

Punct început	X / Y	Punct sfârșit	X / Y	Lungime segment (** (m)
1	662.473,97 354.889,1	2	662.167,85 354.063,112	880.889
2	662.167,85 354.063,112	3	662.175,24 354.060,831	7.734
3	662.175,24 354.060,831	4	662.481,175 354.886,322	880.359
4	662.481,175 354.886,322	1	662.473,97 354.889,1	7.722

** Lungimile segmentelor sunt determinate în planul de proiecție Stereo 70 și sunt rotunjite la 1 milimetru.

***** Distanţa dintre puncte este formată din segmente cumulate ce sunt mai mici decât valoarea 1 milimetru.**

**DATE DESPRE IMOBILUL NR. 3170**

Oficiul de Cadastru și Publicitate Imobiliară IALOMITA
Biroul de Cadastru și Publicitate Imobiliară Slobozia

A. Partea I. Descrierea imobilului

TEREN Extravilan

Adresa: Jud. Ialomita

Nr. Crt	Nr cadastral Nr. topografic	Suprafața* (mp)	Observații / Referințe
A1		10.000	Sector cadastral:1 Teren neimprejmuit;

B. Partea II. Proprietari și acte

Inscrieri privitoare la dreptul de proprietate și alte drepturi reale		Referințe
/		
Act Administrativ nr. 038394, din 22/04/1999 emis de CJPSDPAT IALOMITA (titlu de proprietate);		
B1	Intabulare, drept de PROPRIETATE, dobândit prin Lege, cota actuala 1/1 1) VASILE I ALEXANDRU	A1

C. Partea III. SARCINI .

Inscrieri privind dezmembramintele dreptului de proprietate, drepturi reale de garanție și sarcini	Referințe
NU SUNT	

Anexa Nr. 1 La Partea I

Teren

Nr cadastral	Suprafața (mp)*	Observații / Referințe
	10.000	

* Suprafața este determinată în planul de proiecție Stereo 70.



Date referitoare la teren

Crt	Categorie folosință	Intravilan	Suprafața (mp)	Tarla	Parcelă	Nr. topo	Observații / Referințe
1	arabil	NU	10.000	40/2/3	7	-	

Lungime Segmente

1) Valorile lungimilor segmentelor sunt obținute din proiecție în plan.

Punct început	X / Y	Punct sfârșit	X / Y	Lungime segment (** (m)
1	662.175,24 354.060,831	2	662.186,115 354.057,473	11.382
2	662.186,115 354.057,473	3	662.491,779 354.882,234	879.58
3	662.491,779 354.882,234	4	662.481,175 354.886,322	11.365
4	662.481,175 354.886,322	1	662.175,24 354.060,831	880.359

** Lungimile segmentelor sunt determinate în planul de proiecție Stereo 70 și sunt rotunjite la 1 milimetru.

***** Distanţa dintre puncte este formată din segmente cumulate ce sunt mai mici decât valoarea 1 milimetru.**

**DATE DESPRE IMOBILUL NR. 3171**

Oficiul de Cadastru și Publicitate Imobiliară IALOMITA
Biroul de Cadastru și Publicitate Imobiliară Slobozia

A. Partea I. Descrierea imobilului

TEREN Extravilan

Adresa: Jud. Ialomita

Nr. Crt	Nr cadastral Nr. topografic	Suprafața* (mp)	Observații / Referințe
A1		8.300	Sector cadastral:1 Teren neimprejmuit;

B. Partea II. Proprietari și acte

Inscrieri privitoare la dreptul de proprietate și alte drepturi reale		Referințe
/		
Act Administrativ nr. 037977, din 11/01/1995 emis de CJPSDPAT IALOMITA (titlu de proprietate);		
B1	Intabulare, drept de PROPRIETATE, dobandit prin Lege, cota actuala 1/1 1) BALAN N GHEORGHE 2) BALAN N CONSTANTIN 3) BALAN N MARIN	A1

C. Partea III. SARCINI .

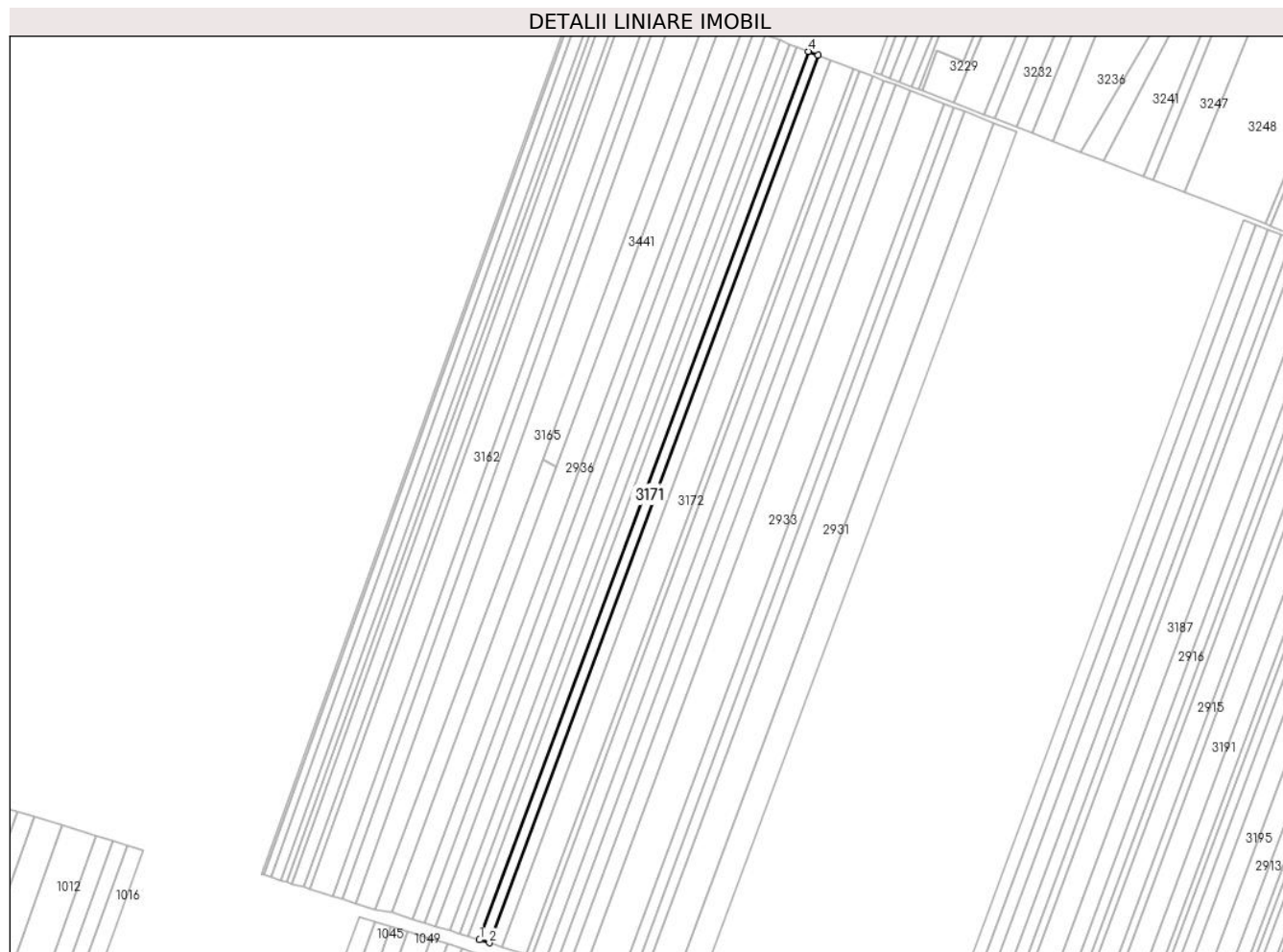
Inscrieri privind dezmembramintele dreptului de proprietate, drepturi reale de garanție și sarcini	Referințe
NU SUNT	

Anexa Nr. 1 La Partea I

Teren

Nr cadastral	Suprafața (mp)*	Observații / Referințe
	8.300	

* Suprafața este determinată în planul de proiecție Stereo 70.



Date referitoare la teren

Crt	Categorie folosință	Intravilan	Suprafața (mp)	Tarla	Parcelă	Nr. topo	Observații / Referințe
1	arabil	NU	8.300	40/2/3	8	-	

Lungime Segmente

1) Valorile lungimilor segmentelor sunt obținute din proiecție în plan.

Punct început	X / Y	Punct sfârșit	X / Y	Lungime segment (** (m)
1	662.186,115 354.057,473	2	662.195,148 354.054,684	9.454
2	662.195,148 354.054,684	3	662.500,588 354.878,838	878.932
3	662.500,588 354.878,838	4	662.491,779 354.882,234	9.441
4	662.491,779 354.882,234	1	662.186,115 354.057,473	879.58

** Lungimile segmentelor sunt determinate în planul de proiecție Stereo 70 și sunt rotunjite la 1 milimetru.

***** Distanţa dintre puncte este formată din segmente cumulate ce sunt mai mici decât valoarea 1 milimetru.**

**DATE DESPRE IMOBILUL NR. 3172**

Oficiul de Cadastru și Publicitate Imobiliară IALOMITA
Biroul de Cadastru și Publicitate Imobiliară Slobozia

A. Partea I. Descrierea imobilului

TEREN Extravilan

Adresa: Jud. Ialomita

Nr. Crt	Nr cadastral Nr. topografic	Suprafața* (mp)	Observații / Referințe
A1		20.000	Sector cadastral:1 Teren neimprejmuit;

B. Partea II. Proprietari și acte

Inscrieri privitoare la dreptul de proprietate și alte drepturi reale		Referințe
/		
Act Administrativ nr. 038054, din 27/04/1995 emis de CJPSDPAT IALOMITA (titlu de proprietate);		
B1	Intabulare, drept de PROPRIETATE, dobandit prin Lege, cota actuala 1/1 1) TUDORACHE T MARIA	A1

C. Partea III. SARCINI .

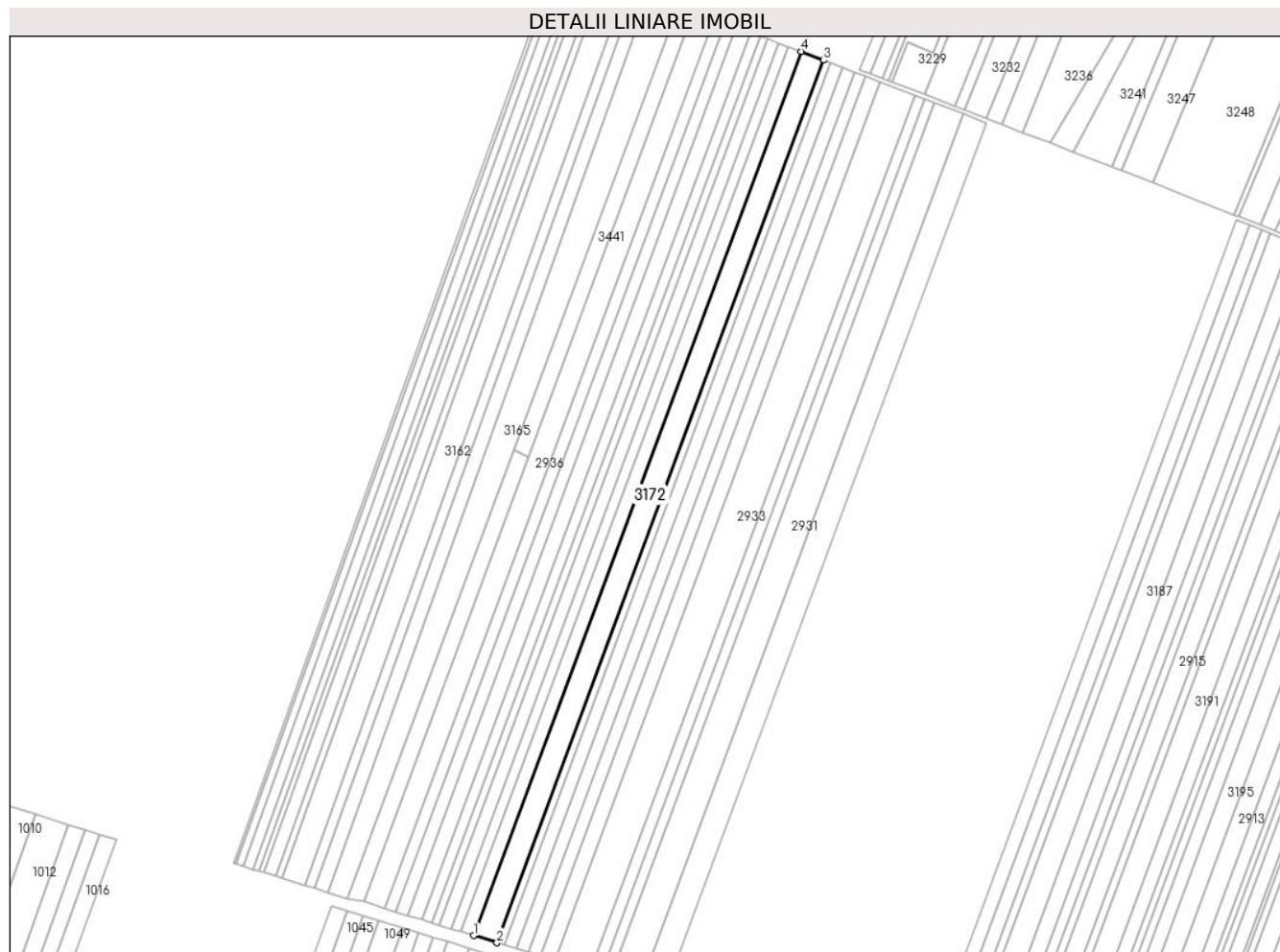
Inscrieri privind dezmembramintele dreptului de proprietate, drepturi reale de garanție și sarcini	Referințe
NU SUNT	

Anexa Nr. 1 La Partea I

Teren

Nr cadastral	Suprafața (mp)*	Observații / Referințe
	20.000	

* Suprafața este determinată în planul de proiecție Stereo 70.



Date referitoare la teren

Crt	Categorie folosință	Intravilan	Suprafața (mp)	Tarla	Parcelă	Nr. topo	Observații / Referințe
1	arabil	NU	20.000	40/2/3	10	-	

Lungime Segmente

1) Valorile lungimilor segmentelor sunt obținute din proiecție în plan.

Punct început	X / Y	Punct sfârșit	X / Y	Lungime segment (** (m)
1	662.207,022 354.051,019	2	662.228,838 354.044,284	22.832
2	662.228,838 354.044,284	3	662.533,439 354.866,173	876.518
3	662.533,439 354.866,173	4	662.512,166 354.874,374	22.799
4	662.512,166 354.874,374	1	662.207,022 354.051,019	878.081

** Lungimile segmentelor sunt determinate în planul de proiecție Stereo 70 și sunt rotunjite la 1 milimetru.

***** Distanţa dintre puncte este formată din segmente cumulate ce sunt mai mici decât valoarea 1 milimetru.**

**DATE DESPRE IMOBILUL NR. 3173**

Oficiul de Cadastru și Publicitate Imobiliară IALOMITA
Biroul de Cadastru și Publicitate Imobiliară Slobozia

A. Partea I. Descrierea imobilului

TEREN Extravilan

Adresa: Jud. Ialomita

Nr. Crt	Nr cadastral Nr. topografic	Suprafața* (mp)	Observații / Referințe
A1		6.000	Sector cadastral:1 Teren neimprejmuit;

B. Partea II. Proprietari și acte

Inscrieri privitoare la dreptul de proprietate și alte drepturi reale	Referințe
/	
Act Administrativ nr. 037993, din 29/03/1995 emis de CJPSDPAT IALOMITA (titlu de proprietate);	
B1	A1
Intabulare, drept de PROPRIETATE, dobandit prin Lege, cota actuala 1/1 1) MOISE N CORNEL	

C. Partea III. SARCINI .

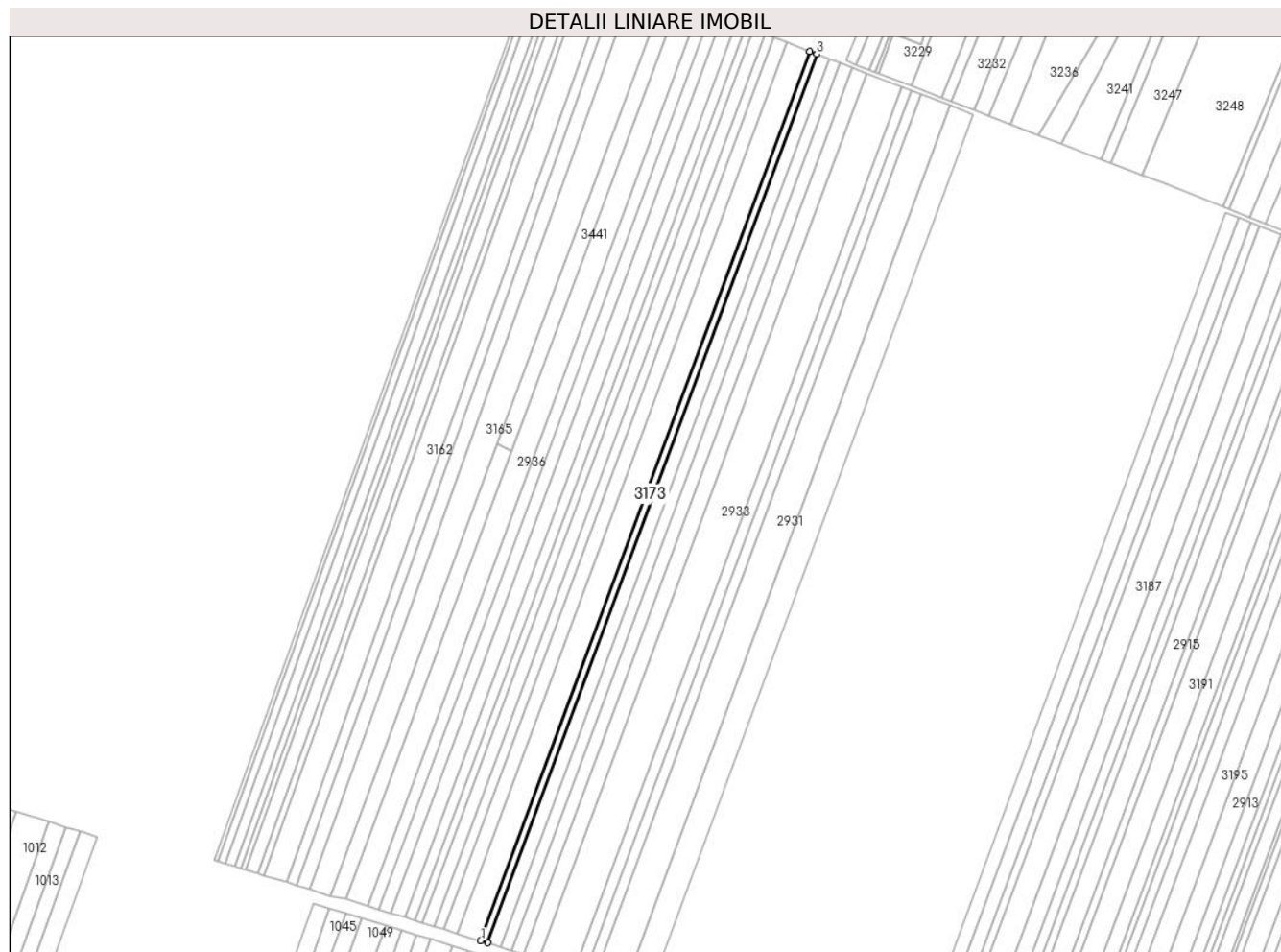
Inscrieri privind dezmembramintele dreptului de proprietate, drepturi reale de garanție și sarcini	Referințe
NU SUNT	

Anexa Nr. 1 La Partea I

Teren

Nr cadastral	Suprafața (mp)*	Observații / Referințe
	6.000	

* Suprafața este determinată în planul de proiecție Stereo 70.



Date referitoare la teren

Crt	Categorie folosință	Intravilan	Suprafața (mp)	Tarla	Parcelă	Nr. topo	Observații / Referințe
1	arabil	NU	6.000	40/2/3	11	-	

Lungime Segmente

1) Valorile lungimilor segmentelor sunt obținute din proiecție în plan.

Punct început	X / Y	Punct sfârșit	X / Y	Lungime segment (** (m)
1	662.228,838 354.044,284	2	662.235,391 354.042,261	6.858
2	662.235,391 354.042,261	3	662.539,828 354.863,71	876.048
3	662.539,828 354.863,71	4	662.533,439 354.866,173	6.848
4	662.533,439 354.866,173	1	662.228,838 354.044,284	876.518

** Lungimile segmentelor sunt determinate în planul de proiecție Stereo 70 și sunt rotunjite la 1 milimetru.

***** Distanţa dintre puncte este formată din segmente cumulate ce sunt mai mici decât valoarea 1 milimetru.**

**DATE DESPRE IMOBILUL NR. 3174**

Oficiul de Cadastru și Publicitate Imobiliară IALOMITA
Biroul de Cadastru și Publicitate Imobiliară Slobozia

A. Partea I. Descrierea imobilului

TEREN Extravilan

Adresa: Jud. Ialomita

Nr. Crt	Nr cadastral Nr. topografic	Suprafața* (mp)	Observații / Referințe
A1		10.600	Sector cadastral:1 Teren neimprejmuit;

B. Partea II. Proprietari și acte

Inscrieri privitoare la dreptul de proprietate și alte drepturi reale		Referințe
/		
Act Administrativ nr. 038359, din 25/01/1999 emis de CJPSDPAT IALOMITA (titlu de proprietate);		
B1	Intabulare, drept de PROPRIETATE, dobândit prin Lege, cota actuala 1/1 1) ENE GH ELENA 2) ENACHE GH CONSTANTIN	A1

C. Partea III. SARCINI .

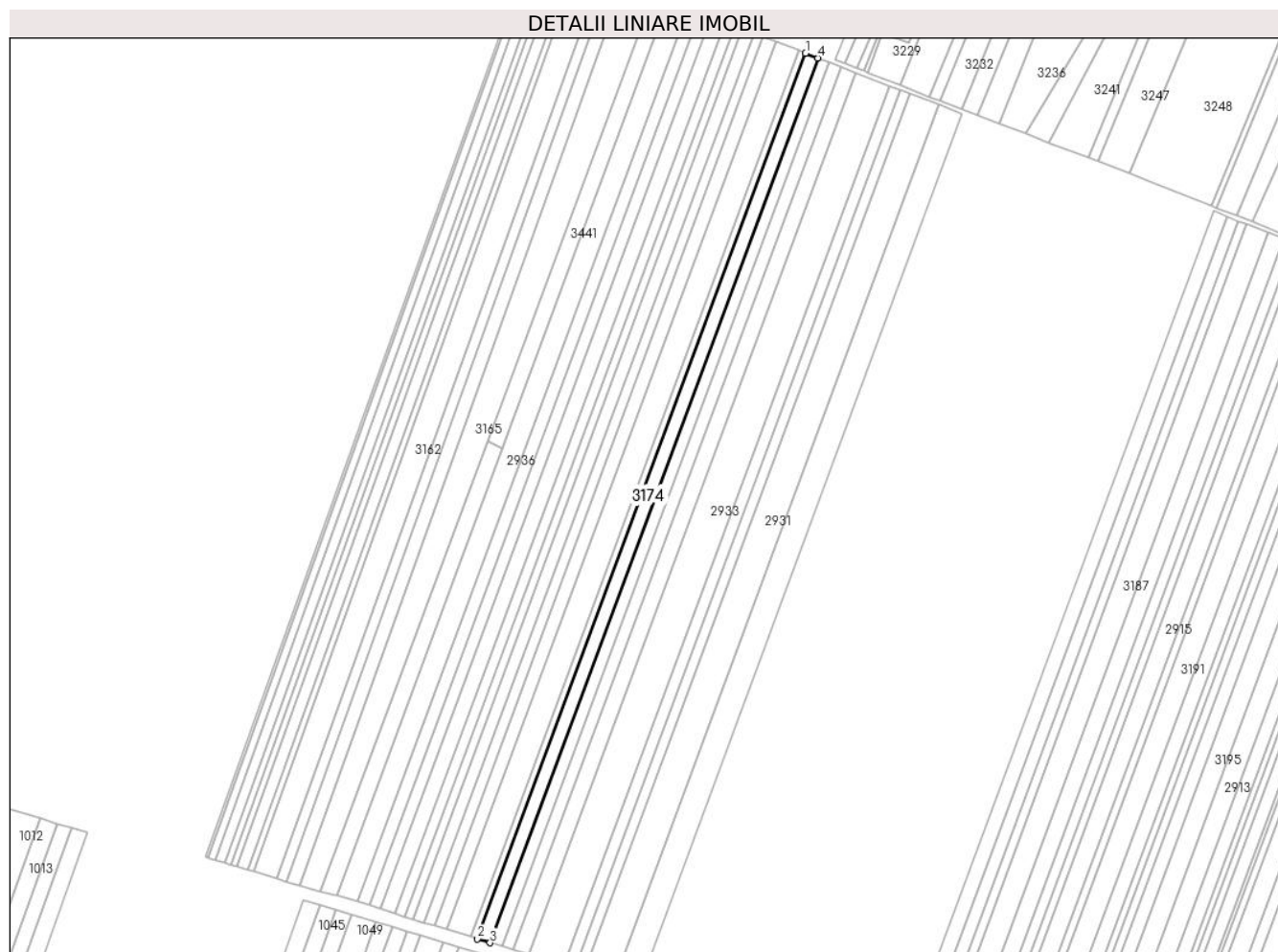
Inscrieri privind dezmembramintele dreptului de proprietate, drepturi reale de garanție și sarcini	Referințe
NU SUNT	

Anexa Nr. 1 La Partea I

Teren

Nr cadastral	Suprafața (mp)*	Observații / Referințe
	10.600	

* Suprafața este determinată în planul de proiecție Stereo 70.



Date referitoare la teren

Crt	Categorie folosință	Intra vilan	Suprafața (mp)	Tarla	Parcelă	Nr. topo	Observații / Referințe
1	arabil	NU	10.600	40/2/3	12	-	

Lungime Segmente

1) Valorile lungimilor segmentelor sunt obținute din proiecție în plan.

Punct început	X / Y	Punct sfârșit	X / Y	Lungime segment (** (m)
1	662.539,828 354.863,71	2	662.235,391 354.042,261	876.048
2	662.235,391 354.042,261	3	662.246,976 354.038,685	12.124
3	662.246,976 354.038,685	4	662.551,124 354.859,355	875.218
4	662.551,124 354.859,355	1	662.539,828 354.863,71	12.107

** Lungimile segmentelor sunt determinate în planul de proiecție Stereo 70 și sunt rotunjite la 1 milimetru.

***** Distanţa dintre puncte este formată din segmente cumulate ce sunt mai mici decât valoarea 1 milimetru.**

**DATE DESPRE IMOBILUL NR. 3175**

Oficiul de Cadastru și Publicitate Imobiliară IALOMITA
Biroul de Cadastru și Publicitate Imobiliară Slobozia

A. Partea I. Descrierea imobilului

TEREN Extravilan

Adresa: Jud. Ialomita

Nr. Crt	Nr cadastral Nr. topografic	Suprafața* (mp)	Observații / Referințe
A1		10.000	Sector cadastral:1 Teren neimprejmuit;

B. Partea II. Proprietari și acte

Inscrieri privitoare la dreptul de proprietate și alte drepturi reale	Referințe
/	
Act Administrativ nr. 038347, din 24/01/1997 emis de CJPSDPAT IALOMITA (titlu de proprietate);	
B1	A1
Intabulare, drept de PROPRIETATE, dobandit prin Lege, cota actuala 1/1 1) CAMPEANU P RADU	

C. Partea III. SARCINI .

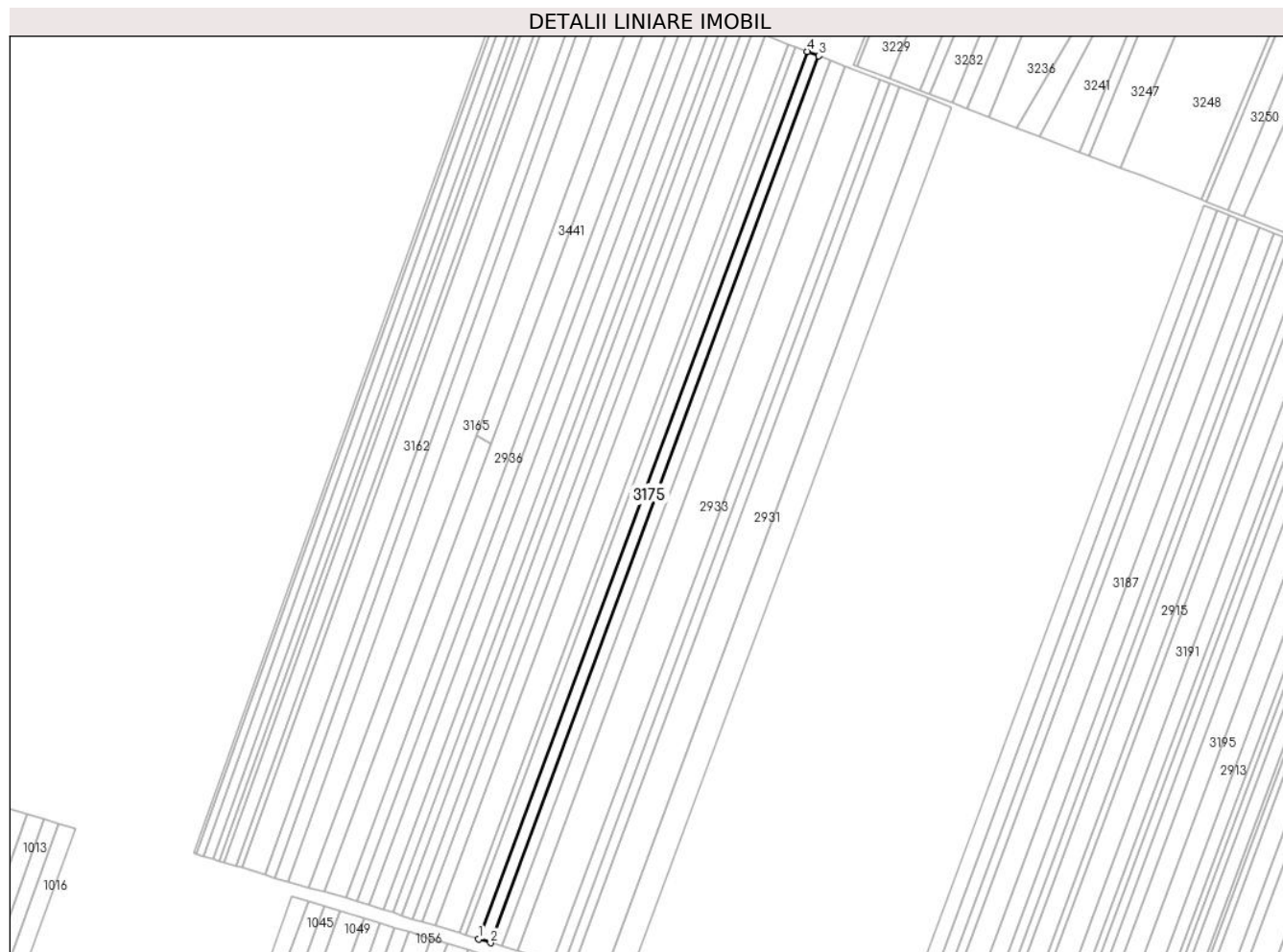
Inscrieri privind dezmembramintele dreptului de proprietate, drepturi reale de garanție și sarcini	Referințe
NU SUNT	

Anexa Nr. 1 La Partea I

Teren

Nr cadastral	Suprafața (mp)*	Observații / Referințe
	10.000	

* Suprafața este determinată în planul de proiecție Stereo 70.



Date referitoare la teren

Crt	Categorie folosință	Intra vilan	Suprafața (mp)	Tarla	Parcelă	Nr. topo	Observații / Referințe
1	arabil	NU	10.000	40/2/3	13	-	

Lungime Segmente

1) Valorile lungimilor segmentelor sunt obținute din proiecție în plan.

Punct început	X / Y	Punct sfârșit	X / Y	Lungime segment (** (m)
1	662.246,976 354.038,685	2	662.257,915 354.035,308	11.448
2	662.257,915 354.035,308	3	662.561,791 354.855,242	874.433
3	662.561,791 354.855,242	4	662.551,124 354.859,355	11.432
4	662.551,124 354.859,355	1	662.246,976 354.038,685	875.218

** Lungimile segmentelor sunt determinate în planul de proiecție Stereo 70 și sunt rotunjite la 1 milimetru.

***** Distanţa dintre puncte este formată din segmente cumulate ce sunt mai mici decât valoarea 1 milimetru.**

**DATE DESPRE IMOBILUL NR. 3176**

Oficiul de Cadastru și Publicitate Imobiliară IALOMITA
Biroul de Cadastru și Publicitate Imobiliară Slobozia

A. Partea I. Descrierea imobilului

TEREN Extravilan

Adresa: Jud. Ialomita

Nr. Crt	Nr cadastral Nr. topografic	Suprafața* (mp)	Observații / Referințe
A1		12.800	Sector cadastral:1 Teren neimprejmuit;

B. Partea II. Proprietari și acte

Inscrieri privitoare la dreptul de proprietate și alte drepturi reale	Referințe
/	
Act Administrativ nr. 038166, din 23/04/1996 emis de CJPSDPAT IALOMITA (titlu de proprietate);	
B1	A1
Intabulare, drept de PROPRIETATE, dobandit prin Lege, cota actuala 1/1 1) CHIRITA V ION	

C. Partea III. SARCINI .

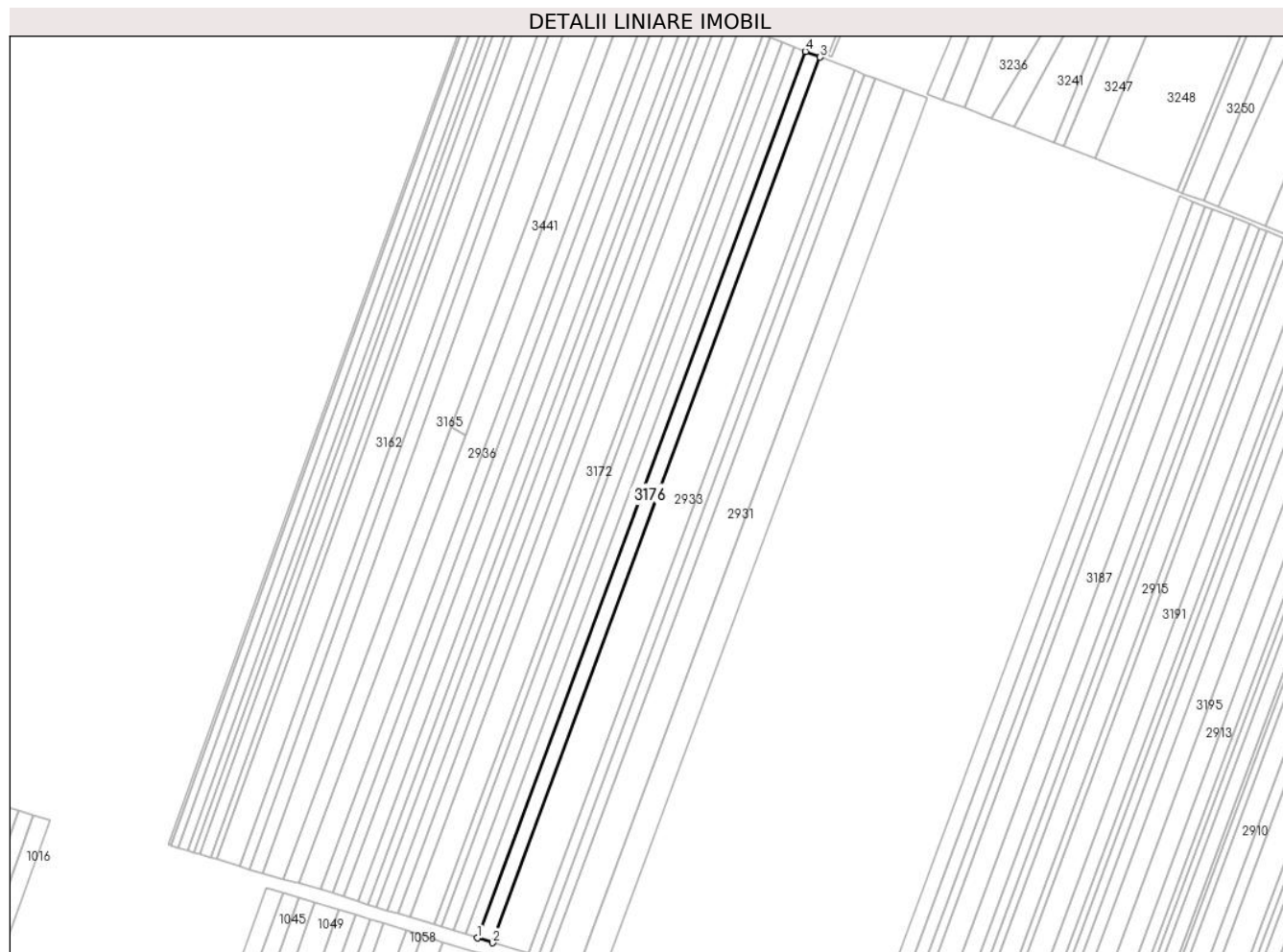
Inscrieri privind dezmembramintele dreptului de proprietate, drepturi reale de garanție și sarcini	Referințe
NU SUNT	

Anexa Nr. 1 La Partea I

Teren

Nr cadastral	Suprafața (mp)*	Observații / Referințe
	12.800	

* Suprafața este determinată în planul de proiecție Stereo 70.



Date referitoare la teren

Crt	Categorie folosință	Intra vilan	Suprafața (mp)	Tarla	Parcelă	Nr. topo	Observații / Referințe
1	arabil	NU	12.800	40/2/3	15	-	

Lungime Segmente

1) Valorile lungimilor segmentelor sunt obținute din proiecție în plan.

Punct început	X / Y	Punct sfârșit	X / Y	Lungime segment (** (m)
1	662.268,864 354.031,928	2	662.282,893 354.027,597	14.682
2	662.282,893 354.027,597	3	662.586,147 354.845,853	872.643
3	662.586,147 354.845,853	4	662.572,467 354.851,126	14.661
4	662.572,467 354.851,126	1	662.268,864 354.031,928	873.649

** Lungimile segmentelor sunt determinate în planul de proiecție Stereo 70 și sunt rotunjite la 1 milimetru.

***** Distanţa dintre puncte este formată din segmente cumulate ce sunt mai mici decât valoarea 1 milimetru.**

**DATE DESPRE IMOBILUL NR. 3177**

Oficiul de Cadastru și Publicitate Imobiliară IALOMITA
Biroul de Cadastru și Publicitate Imobiliară Slobozia

A. Partea I. Descrierea imobilului

TEREN Extravilan

Adresa: Jud. Ialomita

Nr. Crt	Nr cadastral Nr. topografic	Suprafața* (mp)	Observații / Referințe
A1		8.500	Sector cadastral:1 Teren neimprejmuit;

B. Partea II. Proprietari și acte

Inscrieri privitoare la dreptul de proprietate și alte drepturi reale		Referințe
/		
Act Administrativ nr. 038032, din 25/04/1995 emis de CJPSDPAT IALOMITA (titlu de proprietate);		
B1	Intabulare, drept de PROPRIETATE, dobândit prin Lege, cota actuala 1/1 1) ZAPA N VASILE	A1

C. Partea III. SARCINI .

Inscrieri privind dezmembramintele dreptului de proprietate, drepturi reale de garanție și sarcini	Referințe
NU SUNT	

Anexa Nr. 1 La Partea I

Teren

Nr cadastral	Suprafața (mp)*	Observații / Referințe
	8.500	

* Suprafața este determinată în planul de proiecție Stereo 70.



Date referitoare la teren

Crt	Categorie folosință	Intravilan	Suprafața (mp)	Tarla	Parcelă	Nr. topo	Observații / Referințe
1	arabil	NU	8.500	40/2/3	17	-	

Lungime Segmente

1) Valorile lungimilor segmentelor sunt obținute din proiecție în plan.

Punct început	X / Y	Punct sfârșit	X / Y	Lungime segment (** (m)
1	662.315,836 354.017,426	2	662.325,187 354.014,54	9.786
2	662.325,187 354.014,54	3	662.627,387 354.829,953	869.612
3	662.627,387 354.829,953	4	662.618,27 354.833,468	9.772
4	662.618,27 354.833,468	1	662.315,836 354.017,426	870.282

** Lungimile segmentelor sunt determinate în planul de proiecție Stereo 70 și sunt rotunjite la 1 milimetru.

***** Distanţa dintre puncte este formată din segmente cumulate ce sunt mai mici decât valoarea 1 milimetru.**

**DATE DESPRE IMOBILUL NR. 3178**

Oficiul de Cadastru și Publicitate Imobiliară IALOMITA
Biroul de Cadastru și Publicitate Imobiliară Slobozia

A. Partea I. Descrierea imobilului

TEREN Extravilan

Adresa: Jud. Ialomita

Nr. Crt	Nr cadastral Nr. topografic	Suprafața* (mp)	Observații / Referințe
A1		21.200	Sector cadastral:1 Teren neimprejmuit;

B. Partea II. Proprietari și acte

Inscrieri privitoare la dreptul de proprietate și alte drepturi reale	Referințe
/	
Act Administrativ nr. 038001, din 30/03/1995 emis de CJPSDPAT IALOMITA (titlu de proprietate);	
B1	A1
Intabulare, drept de PROPRIETATE, dobandit prin Lege, cota actuala 1/1 1) ANDREI GH LIUDMILA 2) ANDREI P PETRUTA	

C. Partea III. SARCINI .

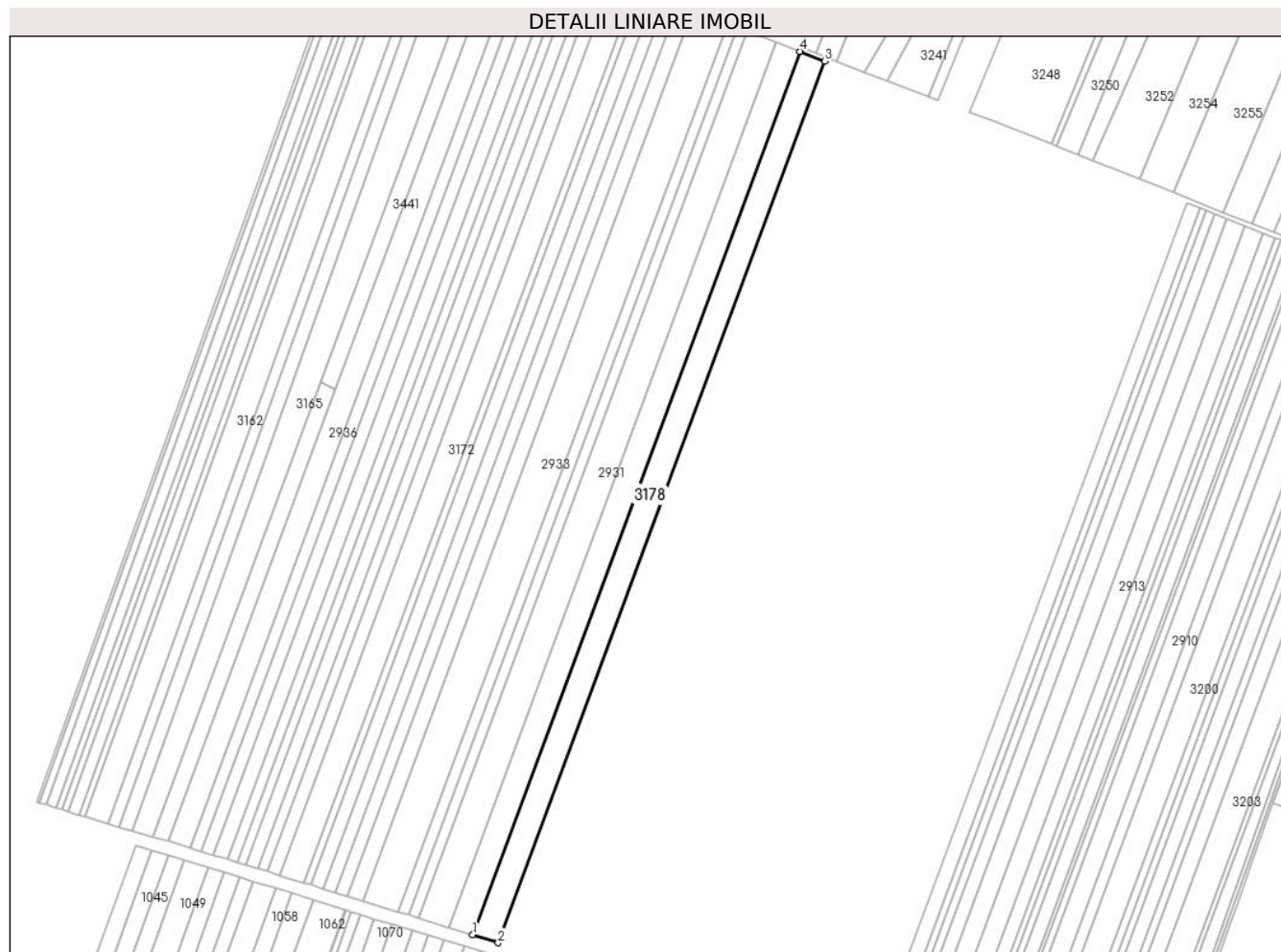
Inscrieri privind dezmembramintele dreptului de proprietate, drepturi reale de garanție și sarcini	Referințe
NU SUNT	

Anexa Nr. 1 La Partea I

Teren

Nr cadastral	Suprafața (mp)*	Observații / Referințe
	21.200	

* Suprafața este determinată în planul de proiecție Stereo 70.



Date referitoare la teren

Crt	Categorie folosință	Intravilan	Suprafața (mp)	Tarla	Parcelă	Nr. topo	Observații / Referințe
1	arabil	NU	21.200	40/2/3	21	-	

Lungime Segmente

1) Valorile lungimilor segmentelor sunt obținute din proiecție în plan.

Punct început	X / Y	Punct sfârșit	X / Y	Lungime segment (** (m)
1	662.384,205 353.996,32	2	662.407,672 353.989,075	24.559
2	662.407,672 353.989,075	3	662.707,818 354.798,945	863.7
3	662.707,818 354.798,945	4	662.684,936 354.807,767	24.524
4	662.684,936 354.807,767	1	662.384,205 353.996,32	865.382

** Lungimile segmentelor sunt determinate în planul de proiecție Stereo 70 și sunt rotunjite la 1 milimetru.

***** Distanţa dintre puncte este formată din segmente cumulate ce sunt mai mici decât valoarea 1 milimetru.**

**DATE DESPRE IMOBILUL NR. 3179**

Oficiul de Cadastru și Publicitate Imobiliară IALOMITA
 Biroul de Cadastru și Publicitate Imobiliară Slobozia

A. Partea I. Descrierea imobilului

TEREN Extravilan

Adresa: Jud. Ialomita

Nr. Crt	Nr cadastral Nr. topografic	Suprafața* (mp)	Observații / Referințe
A1		10.000	Sector cadastral:1 Teren neimprejmuit;

B. Partea II. Proprietari și acte

Inscrieri privitoare la dreptul de proprietate și alte drepturi reale	Referințe
/	
Act Administrativ nr. 038648, din 03/06/2002 emis de CJPSDPAT IALOMITA (titlu de proprietate);	
B1	A1
Intabulare, drept de PROPRIETATE, dobandit prin Lege, cota actuala 1/1 1) PETRE IULIANA	

C. Partea III. SARCINI .

Inscrieri privind dezmembramintele dreptului de proprietate, drepturi reale de garanție și sarcini	Referințe
NU SUNT	

Anexa Nr. 1 La Partea I

Teren

Nr cadastral	Suprafața (mp)*	Observații / Referințe
	10.000	

* Suprafața este determinată în planul de proiecție Stereo 70.



Date referitoare la teren

Crt	Categorie folosință	Intravilan	Suprafața (mp)	Tarla	Parcelă	Nr. topo	Observații / Referințe
1	arabil	NU	10.000	40/2/3	23	-	

Lungime Segmente

1) Valorile lungimilor segmentelor sunt obținute din proiecție în plan.

Punct început	X / Y	Punct sfârșit	X / Y	Lungime segment (** (m)
1	662.420,642 353.985,071	2	662.431,739 353.981,645	11.614
2	662.431,739 353.981,645	3	662.731,286 354.789,898	861.975
3	662.731,286 354.789,898	4	662.720,465 354.794,069	11.597
4	662.720,465 354.794,069	1	662.420,642 353.985,071	862.77

** Lungimile segmentelor sunt determinate în planul de proiecție Stereo 70 și sunt rotunjite la 1 milimetru.

***** Distanţa dintre puncte este formată din segmente cumulate ce sunt mai mici decât valoarea 1 milimetru.**

**DATE DESPRE IMOBILUL NR. 3180**

Oficiul de Cadastru și Publicitate Imobiliară IALOMITA
Biroul de Cadastru și Publicitate Imobiliară Slobozia

A. Partea I. Descrierea imobilului

TEREN Extravilan

Adresa: Jud. Ialomita

Nr. Crt	Nr cadastral Nr. topografic	Suprafața* (mp)	Observații / Referințe
A1		11.700	Sector cadastral:1 Teren neimprejmuit;

B. Partea II. Proprietari și acte

Inscrieri privitoare la dreptul de proprietate și alte drepturi reale	Referințe
/	
Act Administrativ nr. 038299, din 15/11/1986 emis de CJPSDPAT IALOMITA (titlu de proprietate);	
B1	A1
Intabulare, drept de PROPRIETATE, dobandit prin Lege, cota actuala 1/1	
1) MATEI C TUDOR	

C. Partea III. SARCINI .

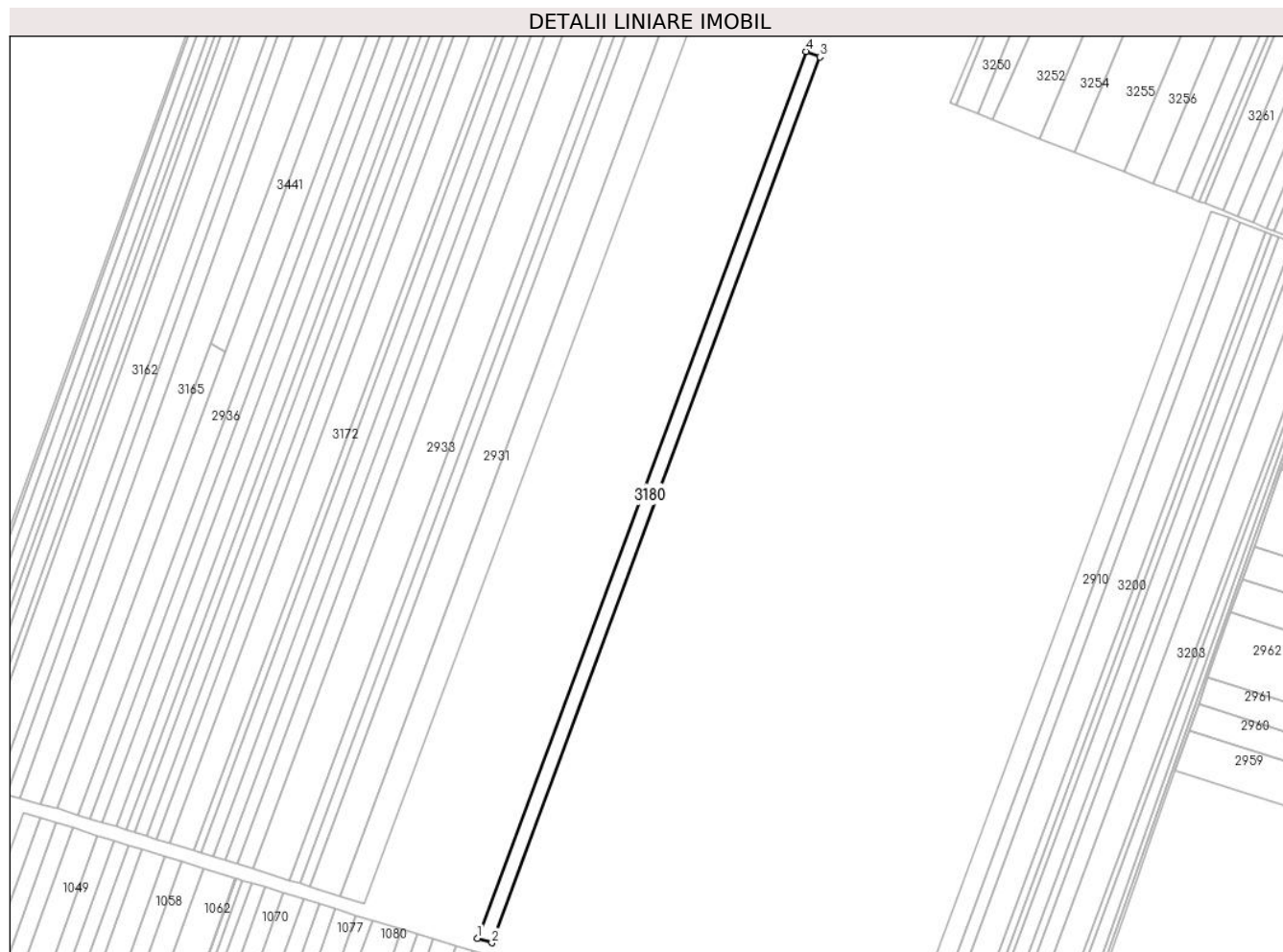
Inscrieri privind dezmembramintele dreptului de proprietate, drepturi reale de garanție și sarcini	Referințe
NU SUNT	

Anexa Nr. 1 La Partea I

Teren

Nr cadastral	Suprafața (mp)*	Observații / Referințe
	11.700	

* Suprafața este determinată în planul de proiecție Stereo 70.



Date referitoare la teren

Crt	Categorie folosință	Intravilan	Suprafața (mp)	Tarla	Parcelă	Nr. topo	Observații / Referințe
1	arabil	NU	11.700	40/2/3	28	-	

Lungime Segmente

1) Valorile lungimilor segmentelor sunt obținute din proiecție în plan.

Punct început	X / Y	Punct sfârșit	X / Y	Lungime segment (** (m)
1	662.486,598 353.964,71	2	662.499,654 353.960,679	13.664
2	662.499,654 353.960,679	3	662.797,509 354.764,367	857.107
3	662.797,509 354.764,367	4	662.784,778 354.769,275	13.644
4	662.784,778 354.769,275	1	662.486,598 353.964,71	858.043

** Lungimile segmentelor sunt determinate în planul de proiecție Stereo 70 și sunt rotunjite la 1 milimetru.

***** Distanţa dintre puncte este formată din segmente cumulate ce sunt mai mici decât valoarea 1 milimetru.**

**DATE DESPRE IMOBILUL NR. 3181**

Oficiul de Cadastru și Publicitate Imobiliară IALOMITA
Biroul de Cadastru și Publicitate Imobiliară Slobozia

A. Partea I. Descrierea imobilului

TEREN Extravilan

Adresa: Jud. Ialomita

Nr. Crt	Nr cadastral Nr. topografic	Suprafața* (mp)	Observații / Referințe
A1		6.200	Sector cadastral:1 Teren neimprejmuit;

B. Partea II. Proprietari și acte

Inscrieri privitoare la dreptul de proprietate și alte drepturi reale	Referințe
/	
Act Administrativ nr. 038146, din 22/04/1996 emis de CJPSDPAT IALOMITA (titlu de proprietate);	
B1	A1
Intabulare, drept de PROPRIETATE, dobandit prin Lege, cota actuala 1/1	
1) BADEA I ELENA	

C. Partea III. SARCINI .

Inscrieri privind dezmembramintele dreptului de proprietate, drepturi reale de garanție și sarcini	Referințe
NU SUNT	

Anexa Nr. 1 La Partea I

Teren

Nr cadastral	Suprafața (mp)*	Observații / Referințe
	6.200	

* Suprafața este determinată în planul de proiecție Stereo 70.



Date referitoare la teren

Crt	Categorie folosință	Intravilan	Suprafața (mp)	Tarla	Parcelă	Nr. topo	Observații / Referințe
1	arabil	NU	6.200	40/2/3	31	-	

Lungime Segmente

1) Valorile lungimilor segmentelor sunt obținute din proiecție în plan.

Punct început	X / Y	Punct sfârșit	X / Y	Lungime segment (** (m)
1	662.523,46 353.953,33	2	662.530,398 353.951,188	7.261
2	662.530,398 353.951,188	3	662.827,487 354.752,81	854.903
3	662.827,487 354.752,81	4	662.820,722 354.755,418	7.251
4	662.820,722 354.755,418	1	662.523,46 353.953,33	855.401

** Lungimile segmentelor sunt determinate în planul de proiecție Stereo 70 și sunt rotunjite la 1 milimetru.

***** Distanţa dintre puncte este formată din segmente cumulate ce sunt mai mici decât valoarea 1 milimetru.**

**DATE DESPRE IMOBILUL NR. 3182**

Oficiul de Cadastru și Publicitate Imobiliară IALOMITA
Biroul de Cadastru și Publicitate Imobiliară Slobozia

A. Partea I. Descrierea imobilului

TEREN Extravilan

Adresa: Jud. Ialomita

Nr. Crt	Nr cadastral Nr. topografic	Suprafața* (mp)	Observații / Referințe
A1		12.100	Sector cadastral:1 Teren neimprejmuit;

B. Partea II. Proprietari și acte

Inscrieri privitoare la dreptul de proprietate și alte drepturi reale		Referințe
/		
Act Administrativ nr. 038043, din 26/04/1995 emis de CJPSDPAT IALOMITA (titlu de proprietate);		
B1	Intabulare, drept de PROPRIETATE, dobandit prin Lege, cota actuala 1/1 1) MARCU D ALEXANDRU 2) NICHIFOR I ALEXANDRA 3) NITU D ZOIA	A1

C. Partea III. SARCINI .

Inscrieri privind dezmembramintele dreptului de proprietate, drepturi reale de garanție și sarcini	Referințe
NU SUNT	

Anexa Nr. 1 La Partea I

Teren

Nr cadastral	Suprafața (mp)*	Observații / Referințe
	12.100	

* Suprafața este determinată în planul de proiecție Stereo 70.



Date referitoare la teren

Crt	Categorie folosință	Intravilan	Suprafața (mp)	Tarla	Parcelă	Nr. topo	Observații / Referințe
1	arabil	NU	12.100	40/2/3	33	-	

Lungime Segmente

1) Valorile lungimilor segmentelor sunt obținute din proiecție în plan.

Punct început	X / Y	Punct sfârșit	X / Y	Lungime segment (** (m)
1	662.538,781 353.948,6	2	662.552,343 353.944,413	14.193
2	662.552,343 353.944,413	3	662.848,885 354.744,56	853.33
3	662.848,885 354.744,56	4	662.835,661 354.749,658	14.173
4	662.835,661 354.749,658	1	662.538,781 353.948,6	854.302

** Lungimile segmentelor sunt determinate în planul de proiecție Stereo 70 și sunt rotunjite la 1 milimetru.

***** Distanţa dintre puncte este formată din segmente cumulate ce sunt mai mici decât valoarea 1 milimetru.**

**DATE DESPRE IMOBILUL NR. 3183**

Oficiul de Cadastru și Publicitate Imobiliară IALOMITA
Biroul de Cadastru și Publicitate Imobiliară Slobozia

A. Partea I. Descrierea imobilului

TEREN Extravilan

Adresa: Jud. Ialomita

Nr. Crt	Nr cadastral Nr. topografic	Suprafața* (mp)	Observații / Referințe
A1		5.000	Sector cadastral:1 Teren neimprejmuit;

B. Partea II. Proprietari și acte

Inscrieri privitoare la dreptul de proprietate și alte drepturi reale	Referințe
/	
Act Administrativ nr. 038053, din 27/04/1995 emis de CJPSDPAT IALOMITA (titlu de proprietate);	
B1	A1
Intabulare, drept de PROPRIETATE, dobandit prin Lege, cota actuala 1/1	
1) LAZAR M NECULAI	
2) MOLDOVEANU M AURICA	
3) SAVU M SITA	

C. Partea III. SARCINI .

Inscrieri privind dezmembramintele dreptului de proprietate, drepturi reale de garanție și sarcini	Referințe
NU SUNT	

Anexa Nr. 1 La Partea I

Teren

Nr cadastral	Suprafața (mp)*	Observații / Referințe
	5.000	

* Suprafața este determinată în planul de proiecție Stereo 70.



Date referitoare la teren

Crt	Categorie folosință	Intravilan	Suprafața (mp)	Tarla	Parcelă	Nr. topo	Observații / Referințe
1	arabil	NU	5.000	40/2/3	34	-	

Lungime Segmente

1) Valorile lungimilor segmentelor sunt obținute din proiecție în plan.

Punct început	X / Y	Punct sfârșit	X / Y	Lungime segment (** (m)
1	662.552,343 353.944,413	2	662.557,951 353.942,682	5.87
2	662.557,951 353.942,682	3	662.854,354 354.742,452	852.928
3	662.854,354 354.742,452	4	662.848,885 354.744,56	5.861
4	662.848,885 354.744,56	1	662.552,343 353.944,413	853.33

** Lungimile segmentelor sunt determinate în planul de proiecție Stereo 70 și sunt rotunjite la 1 milimetru.

***** Distanţa dintre puncte este formată din segmente cumulate ce sunt mai mici decât valoarea 1 milimetru.**

**DATE DESPRE IMOBILUL NR. 3184**

Oficiul de Cadastru și Publicitate Imobiliară IALOMITA
Biroul de Cadastru și Publicitate Imobiliară Slobozia

A. Partea I. Descrierea imobilului

TEREN Extravilan

Adresa: Jud. Ialomita

Nr. Crt	Nr cadastral Nr. topografic	Suprafața* (mp)	Observații / Referințe
A1		10.000	Sector cadastral:1 Teren neimprejmuit;

B. Partea II. Proprietari și acte

Inscrieri privitoare la dreptul de proprietate și alte drepturi reale	Referințe
/	
Act Administrativ nr. 038171, din 29/04/1995 emis de CJPSDPAT IALOMITA (titlu de proprietate);	
B1	A1
Intabulare, drept de PROPRIETATE, dobandit prin Lege, cota actuala 1/1	
1) MIHALTEANU C ION	

C. Partea III. SARCINI .

Inscrieri privind dezmembramintele dreptului de proprietate, drepturi reale de garanție și sarcini	Referințe
NU SUNT	

Anexa Nr. 1 La Partea I

Teren

Nr cadastral	Suprafața (mp)*	Observații / Referințe
	10.000	

* Suprafața este determinată în planul de proiecție Stereo 70.



Date referitoare la teren

Crt	Categorie folosință	Intravilan	Suprafața (mp)	Tarla	Parcelă	Nr. topo	Observații / Referințe
1	arabil	NU	10.000	40/2/3	37	-	

Lungime Segmente

1) Valorile lungimilor segmentelor sunt obținute din proiecție în plan.

Punct început	X / Y	Punct sfârșit	X / Y	Lungime segment (** (m)
1	662.589,975 353.932,796	2	662.601,234 353.929,32	11.784
2	662.601,234 353.929,32	3	662.896,444 354.725,869	849.494
3	662.896,444 354.725,869	4	662.885,498 354.730,191	11.768
4	662.885,498 354.730,191	1	662.589,975 353.932,796	850.396

** Lungimile segmentelor sunt determinate în planul de proiecție Stereo 70 și sunt rotunjite la 1 milimetru.

***** Distanţa dintre puncte este formată din segmente cumulate ce sunt mai mici decât valoarea 1 milimetru.**

**DATE DESPRE IMOBILUL NR. 3185**

Oficiul de Cadastru și Publicitate Imobiliară IALOMITA
Biroul de Cadastru și Publicitate Imobiliară Slobozia

A. Partea I. Descrierea imobilului

TEREN Extravilan

Adresa: Jud. Ialomita

Nr. Crt	Nr cadastral Nr. topografic	Suprafața* (mp)	Observații / Referințe
A1		10.000	Sector cadastral:1 Teren neimprejmuit;

B. Partea II. Proprietari și acte

Inscrieri privitoare la dreptul de proprietate și alte drepturi reale	Referințe
/	
Act Administrativ nr. 038332, din 10/12/1996 emis de CJPSDPAT IALOMITA (titlu de proprietate);	
B1	A1
Intabulare, drept de PROPRIETATE, dobandit prin Lege, cota actuala 1/1 1) MATEI A LEX	

C. Partea III. SARCINI .

Inscrieri privind dezmembramintele dreptului de proprietate, drepturi reale de garanție și sarcini	Referințe
NU SUNT	

Anexa Nr. 1 La Partea I

Teren

Nr cadastral	Suprafața (mp)*	Observații / Referințe
	10.000	

* Suprafața este determinată în planul de proiecție Stereo 70.



Date referitoare la teren

Crt	Categorie folosință	Intravilan	Suprafața (mp)	Tarla	Parcelă	Nr. topo	Observații / Referințe
1	arabil	NU	10.000	40/2/3	39	-	

Lungime Segmente

1) Valorile lungimilor segmentelor sunt obținute din proiecție în plan.

Punct început	X / Y	Punct sfârșit	X / Y	Lungime segment (** (m)
1	662.612,506 353.925,84	2	662.623,789 353.922,357	11.809
2	662.623,789 353.922,357	3	662.918,37 354.717,211	847.685
3	662.918,37 354.717,211	4	662.907,401 354.721,542	11.793
4	662.907,401 354.721,542	1	662.612,506 353.925,84	848.59

** Lungimile segmentelor sunt determinate în planul de proiecție Stereo 70 și sunt rotunjite la 1 milimetru.

***** Distanţa dintre puncte este formată din segmente cumulate ce sunt mai mici decât valoarea 1 milimetru.**

**DATE DESPRE IMOBILUL NR. 3186**

Oficiul de Cadastru și Publicitate Imobiliară IALOMITA
Biroul de Cadastru și Publicitate Imobiliară Slobozia

A. Partea I. Descrierea imobilului

TEREN Extravilan

Adresa: Jud. Ialomita

Nr. Crt	Nr cadastral Nr. topografic	Suprafața* (mp)	Observații / Referințe
A1		10.000	Sector cadastral:1 Teren neimprejmuit;

B. Partea II. Proprietari și acte

Inscrieri privitoare la dreptul de proprietate și alte drepturi reale	Referințe
/	
Act Administrativ nr. 038147, din 22/04/1996 emis de CJPSDPAT IALOMITA (titlu de proprietate);	
B1	A1
Intabulare, drept de PROPRIETATE, dobandit prin Lege, cota actuala 1/1 1) DRAGOI A PETRE	

C. Partea III. SARCINI .

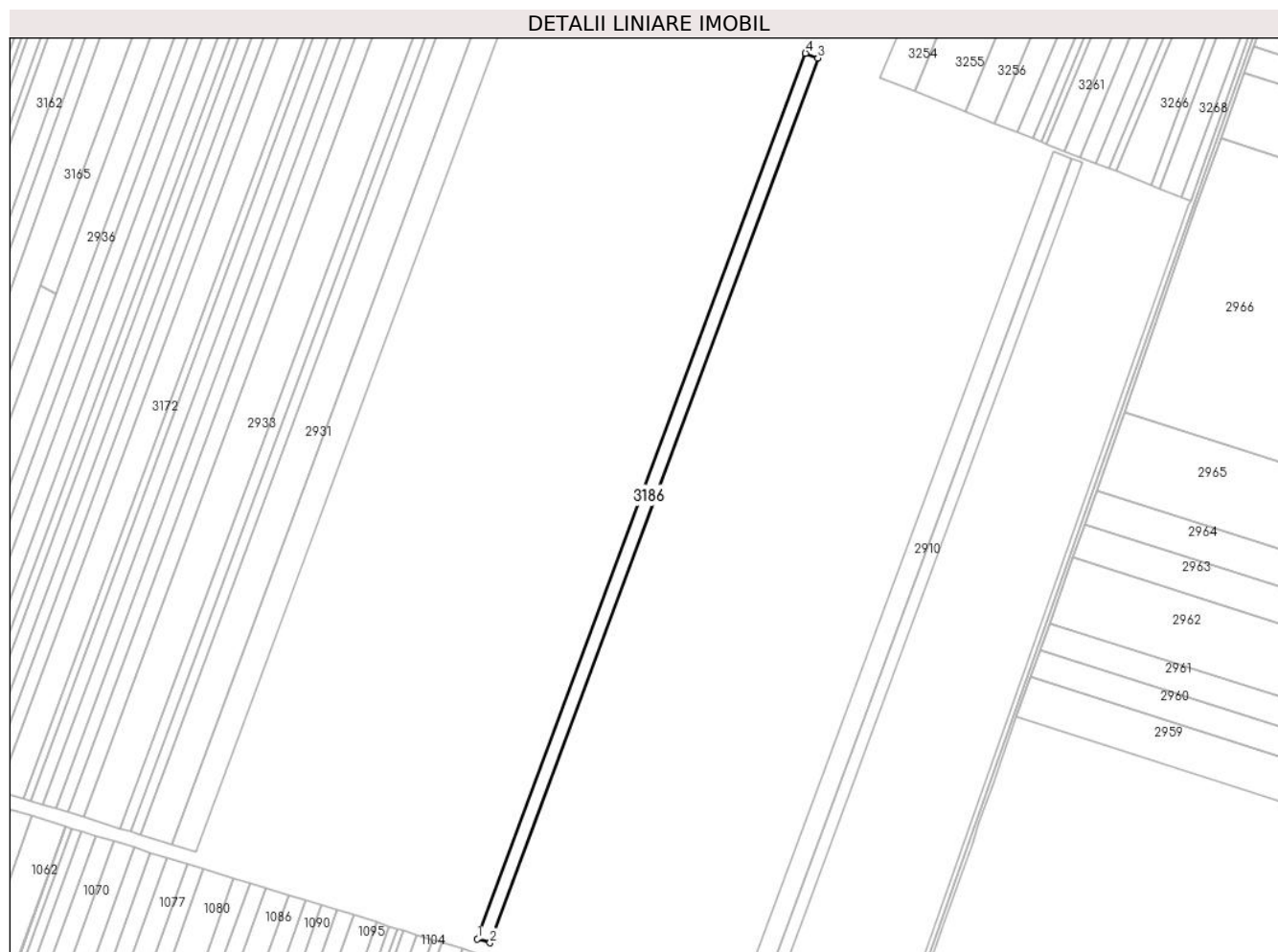
Inscrieri privind dezmembramintele dreptului de proprietate, drepturi reale de garanție și sarcini	Referințe
NU SUNT	

Anexa Nr. 1 La Partea I

Teren

Nr cadastral	Suprafața (mp)*	Observații / Referințe
	10.000	

* Suprafața este determinată în planul de proiecție Stereo 70.



Date referitoare la teren

Crt	Categorie folosință	Intra vilan	Suprafața (mp)	Tarla	Parcelă	Nr. topo	Observații / Referințe
1	arabil	NU	10.000	40/2/3	41	-	

Lungime Segmente

1) Valorile lungimilor segmentelor sunt obținute din proiecție în plan.

Punct început	X / Y	Punct sfârșit	X / Y	Lungime segment (** (m)
1	662.636,553 353.918,416	2	662.647,862 353.914,925	11.836
2	662.647,862 353.914,925	3	662.941,773 354.707,969	845.756
3	662.941,773 354.707,969	4	662.930,779 354.712,311	11.82
4	662.930,779 354.712,311	1	662.636,553 353.918,416	846.662

** Lungimile segmentelor sunt determinate în planul de proiecție Stereo 70 și sunt rotunjite la 1 milimetru.

***** Distanţa dintre puncte este formată din segmente cumulate ce sunt mai mici decât valoarea 1 milimetru.**

**DATE DESPRE IMOBILUL NR. 3187**

Oficiul de Cadastru și Publicitate Imobiliară IALOMITA
Biroul de Cadastru și Publicitate Imobiliară Slobozia

A. Partea I. Descrierea imobilului

TEREN Extravilan

Adresa: Jud. Ialomita

Nr. Crt	Nr cadastral Nr. topografic	Suprafața* (mp)	Observații / Referințe
A1		18.239	Sector cadastral:1 Teren neimprejmuit;

B. Partea II. Proprietari și acte

Inscrieri privitoare la dreptul de proprietate și alte drepturi reale	Referințe
/	
Act Administrativ nr. 038280, din 26/07/1996 emis de CJPSDPAT IALOMITA (titlu de proprietate);	
B1	A1
Intabulare, drept de PROPRIETATE, dobandit prin Lege, cota actuala 1/1	
1) IONESCU V IULIAN	
2) IONESCU V STOICA	

C. Partea III. SARCINI .

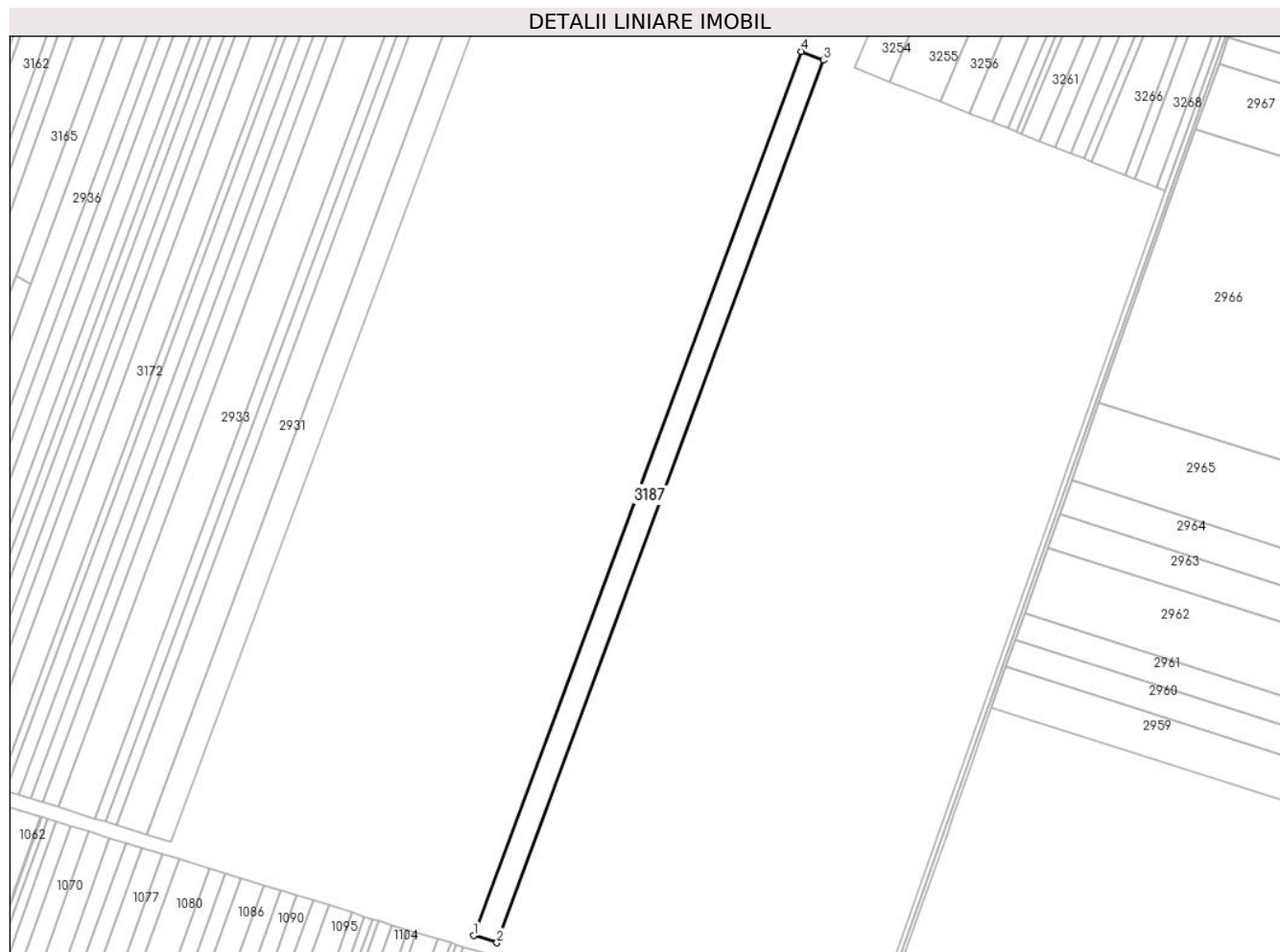
Inscrieri privind dezmembramintele dreptului de proprietate, drepturi reale de garanție și sarcini	Referințe
NU SUNT	

Anexa Nr. 1 La Partea I

Teren

Nr cadastral	Suprafața (mp)*	Observații / Referințe
	18.239	

* Suprafața este determinată în planul de proiecție Stereo 70.



Date referitoare la teren

Crt	Categorie folosință	Intravilan	Suprafața (mp)	Tarla	Parcelă	Nr. topo	Observații / Referințe
1	arabil	NU	18.239	40/2/3	43	-	

Lungime Segmente

1) Valorile lungimilor segmentelor sunt obținute din proiecție în plan.

Punct început	X / Y	Punct sfârșit	X / Y	Lungime segment (** (m)
1	662.655,501 353.912,567	2	662.676,173 353.906,185	21.635
2	662.676,173 353.906,185	3	662.969,295 354.697,101	843.486
3	662.969,295 354.697,101	4	662.949,198 354.705,037	21.607
4	662.949,198 354.705,037	1	662.655,501 353.912,567	845.143

** Lungimile segmentelor sunt determinate în planul de proiecție Stereo 70 și sunt rotunjite la 1 milimetru.

***** Distanţa dintre puncte este formată din segmente cumulate ce sunt mai mici decât valoarea 1 milimetru.**

**DATE DESPRE IMOBILUL NR. 3188**

Oficiul de Cadastru și Publicitate Imobiliară IALOMITA
Biroul de Cadastru și Publicitate Imobiliară Slobozia

A. Partea I. Descrierea imobilului

TEREN Extravilan

Adresa: Jud. Ialomita

Nr. Crt	Nr cadastral Nr. topografic	Suprafața* (mp)	Observații / Referințe
A1		8.000	Sector cadastral:1 Teren neimprejmuit;

B. Partea II. Proprietari și acte

Inscrieri privitoare la dreptul de proprietate și alte drepturi reale	Referințe
/	
Act Administrativ nr. 038317, din 04/12/1996 emis de CJPSDPAT IALOMITA (titlu de proprietate);	
B1	A1
Intabulare, drept de PROPRIETATE, dobandit prin Lege, cota actuala 1/1	
1) MIHALTEANU M ZAMFIR	

C. Partea III. SARCINI .

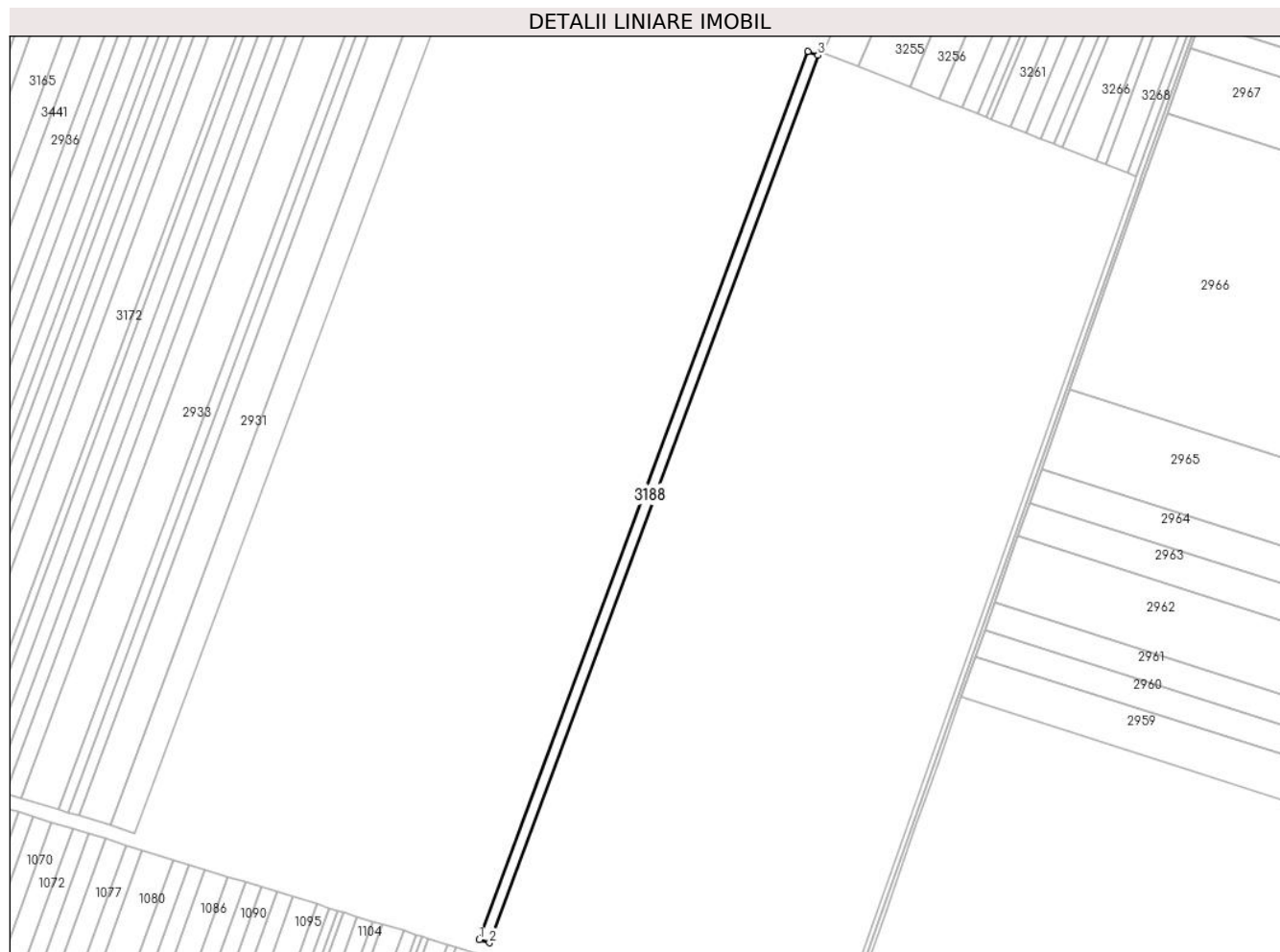
Inscrieri privind dezmembramintele dreptului de proprietate, drepturi reale de garanție și sarcini	Referințe
NU SUNT	

Anexa Nr. 1 La Partea I

Teren

Nr cadastral	Suprafața (mp)*	Observații / Referințe
	8.000	

* Suprafața este determinată în planul de proiecție Stereo 70.



Date referitoare la teren

Crt	Categorie folosință	Intravilan	Suprafața (mp)	Tarla	Parcelă	Nr. topo	Observații / Referințe
1	arabil	NU	8.000	40/2/3	45	-	

Lungime Segmente

1) Valorile lungimilor segmentelor sunt obținute din proiecție în plan.

Punct început	X / Y	Punct sfârșit	X / Y	Lungime segment (** (m)
1	662.690,887 353.901,643	2	662.699,98 353.898,835	9.516
2	662.699,98 353.898,835	3	662.992,439 354.687,962	841.578
3	662.992,439 354.687,962	4	662.983,599 354.691,453	9.504
4	662.983,599 354.691,453	1	662.690,887 353.901,643	842.307

** Lungimile segmentelor sunt determinate în planul de proiecție Stereo 70 și sunt rotunjite la 1 milimetru.

***** Distanţa dintre puncte este formată din segmente cumulate ce sunt mai mici decât valoarea 1 milimetru.**

**DATE DESPRE IMOBILUL NR. 3189**

Oficiul de Cadastru și Publicitate Imobiliară IALOMITA
Biroul de Cadastru și Publicitate Imobiliară Slobozia

A. Partea I. Descrierea imobilului

TEREN Extravilan

Adresa: Jud. Ialomita

Nr. Crt	Nr cadastral Nr. topografic	Suprafața* (mp)	Observații / Referințe
A1		6.000	Sector cadastral:1 Teren neimprejmuit;

B. Partea II. Proprietari și acte

Inscrieri privitoare la dreptul de proprietate și alte drepturi reale	Referințe
/	
Act Administrativ nr. 038150, din 22/04/1996 emis de CJPSDPAT IALOMITA (titlu de proprietate);	
B1	A1
Intabulare, drept de PROPRIETATE, dobandit prin Lege, cota actuala 1/1	
1) CIOTIRCA P ION	

C. Partea III. SARCINI .

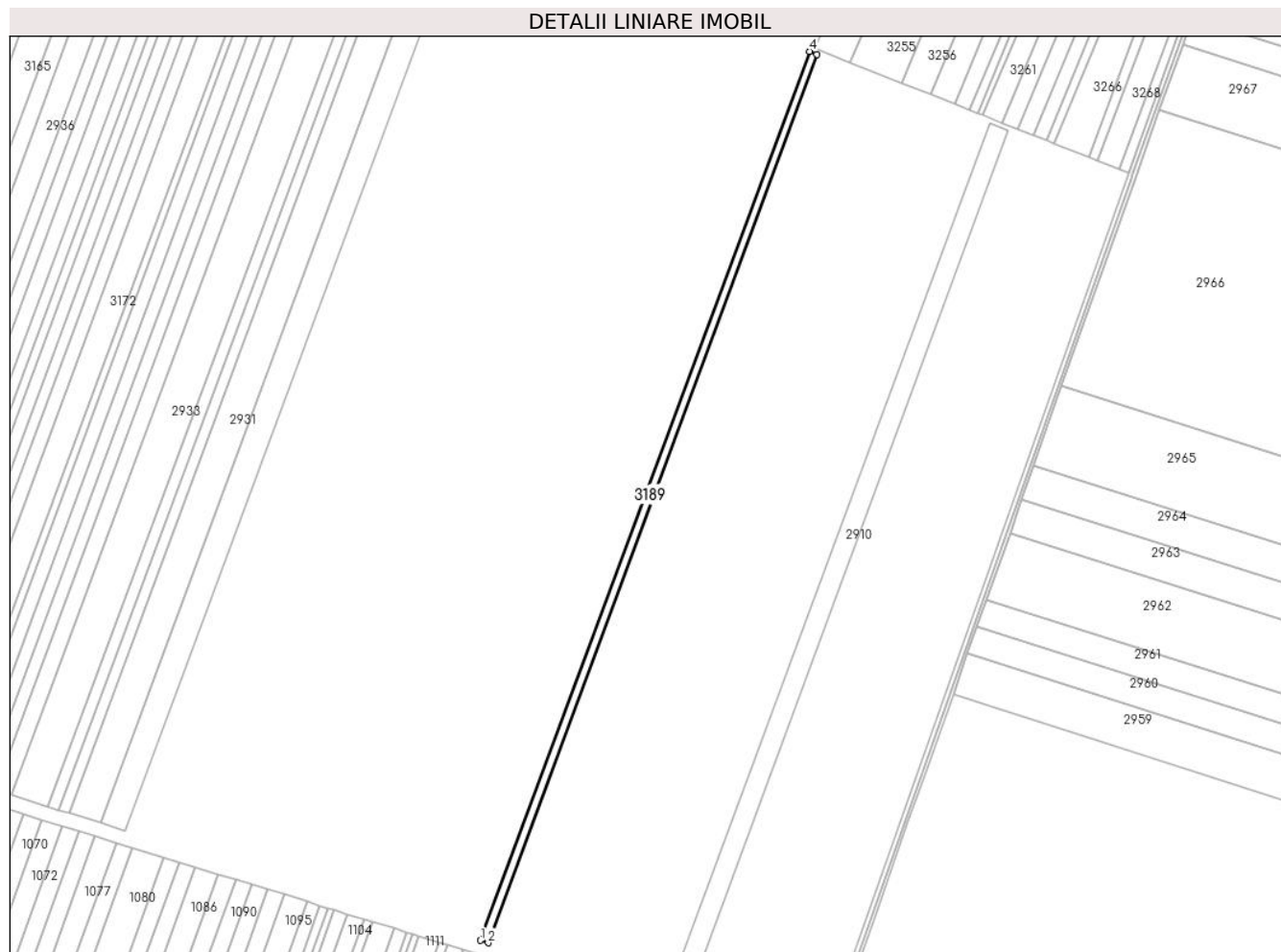
Inscrieri privind dezmembramintele dreptului de proprietate, drepturi reale de garanție și sarcini	Referințe
NU SUNT	

Anexa Nr. 1 La Partea I

Teren

Nr cadastral	Suprafața (mp)*	Observații / Referințe
	6.000	

* Suprafața este determinată în planul de proiecție Stereo 70.



Date referitoare la teren

Crt	Categorie folosință	Intravilan	Suprafața (mp)	Tarla	Parcelă	Nr. topo	Observații / Referințe
1	arabil	NU	6.000	40/2/3	46	-	

Lungime Segmente

1) Valorile lungimilor segmentelor sunt obținute din proiecție în plan.

Punct început	X / Y	Punct sfârșit	X / Y	Lungime segment (** (m)
1	662.699,98 353.898,835	2	662.706,805 353.896,728	7.143
2	662.706,805 353.896,728	3	662.999,074 354.685,342	841.031
3	662.999,074 354.685,342	4	662.992,439 354.687,962	7.133
4	662.992,439 354.687,962	1	662.699,98 353.898,835	841.578

** Lungimile segmentelor sunt determinate în planul de proiecție Stereo 70 și sunt rotunjite la 1 milimetru.

***** Distanţa dintre puncte este formată din segmente cumulate ce sunt mai mici decât valoarea 1 milimetru.**

**DATE DESPRE IMOBILUL NR. 3190**

Oficiul de Cadastru și Publicitate Imobiliară IALOMITA
Biroul de Cadastru și Publicitate Imobiliară Slobozia

A. Partea I. Descrierea imobilului

TEREN Extravilan

Adresa: Jud. Ialomita

Nr. Crt	Nr cadastral Nr. topografic	Suprafața* (mp)	Observații / Referințe
A1		6.000	Sector cadastral:1 Teren neimprejmuit;

B. Partea II. Proprietari și acte

Inscrieri privitoare la dreptul de proprietate și alte drepturi reale	Referințe
/	
Act Administrativ nr. 038149, din 22/04/1996 emis de CJPSDPAT IALOMITA (titlu de proprietate);	
B1	A1
Intabulare, drept de PROPRIETATE, dobandit prin Lege, cota actuala 1/1 1) NACHITA GH MARIA	

C. Partea III. SARCINI .

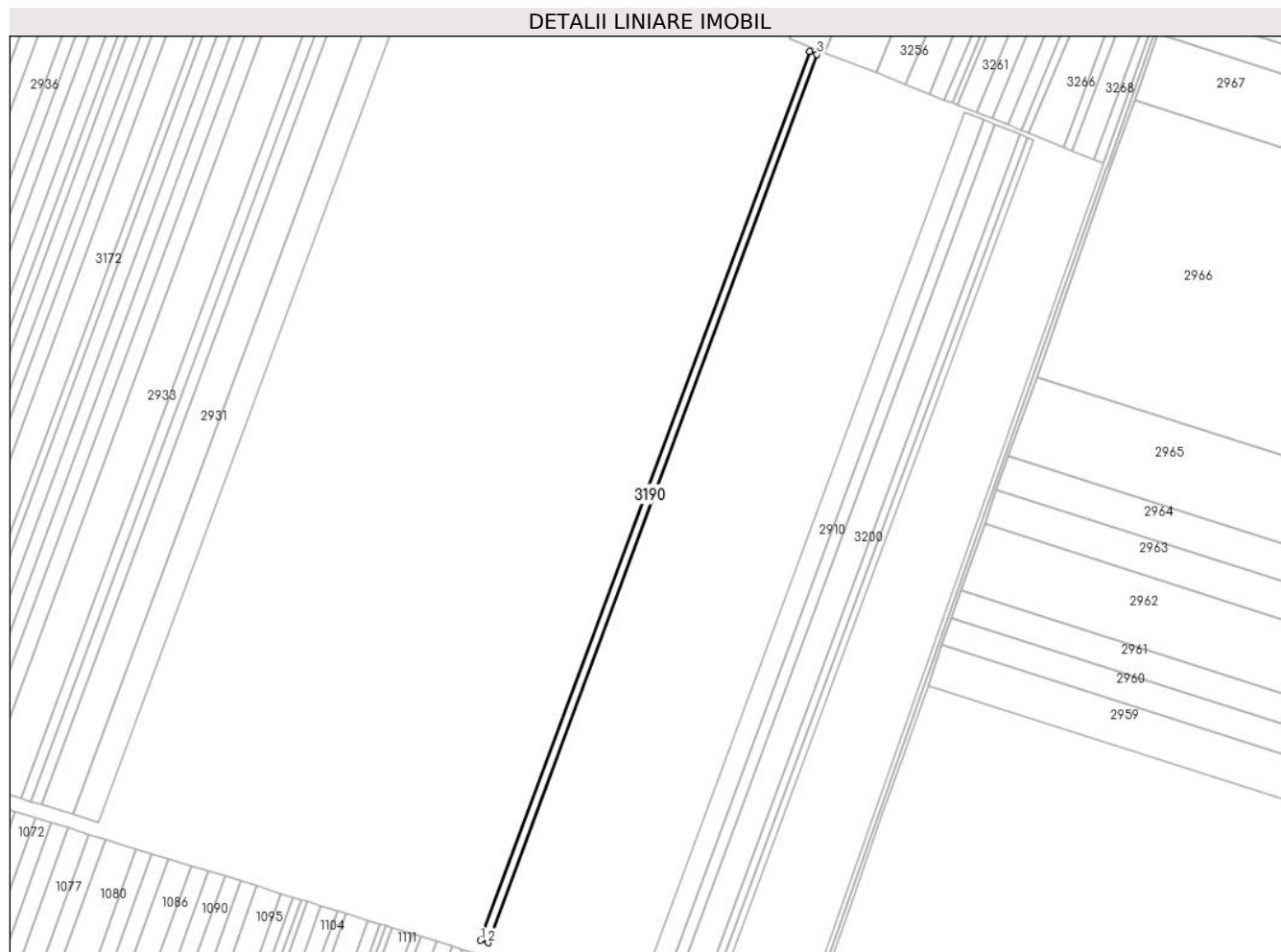
Inscrieri privind dezmembramintele dreptului de proprietate, drepturi reale de garanție și sarcini	Referințe
NU SUNT	

Anexa Nr. 1 La Partea I

Teren

Nr cadastral	Suprafața (mp)*	Observații / Referințe
	6.000	

* Suprafața este determinată în planul de proiecție Stereo 70.



Date referitoare la teren

Crt	Categorie folosință	Intravilan	Suprafața (mp)	Tarla	Parcelă	Nr. topo	Observații / Referințe
1	arabil	NU	6.000	40/2/3	48	-	

Lungime Segmente

1) Valorile lungimilor segmentelor sunt obținute din proiecție în plan.

Punct început	X / Y	Punct sfârșit	X / Y	Lungime segment (** (m)
1	662.723,44 353.891,593	2	662.730,281 353.889,481	7.159
2	662.730,281 353.889,481	3	663.021,895 354.676,33	839.149
3	663.021,895 354.676,33	4	663.015,245 354.678,956	7.149
4	663.015,245 354.678,956	1	662.723,44 353.891,593	839.697

** Lungimile segmentelor sunt determinate în planul de proiecție Stereo 70 și sunt rotunjite la 1 milimetru.

***** Distanţa dintre puncte este formată din segmente cumulate ce sunt mai mici decât valoarea 1 milimetru.**

**DATE DESPRE IMOBILUL NR. 3191**

Oficiul de Cadastru și Publicitate Imobiliară IALOMITA
Biroul de Cadastru și Publicitate Imobiliară Slobozia

A. Partea I. Descrierea imobilului

TEREN Extravilan

Adresa: Jud. Ialomita

Nr. Crt	Nr cadastral Nr. topografic	Suprafața* (mp)	Observații / Referințe
A1		17.141	Sector cadastral:1 Teren neimprejmuit;

B. Partea II. Proprietari și acte

Inscrieri privitoare la dreptul de proprietate și alte drepturi reale	Referințe
/	
Act Administrativ nr. 038298, din 15/11/1996 emis de CJPSDPAT IALOMITA (titlu de proprietate);	
B1	A1
Intabulare, drept de PROPRIETATE, dobandit prin Lege, cota actuala 1/1 1) IONESCU V VASILE	

C. Partea III. SARCINI .

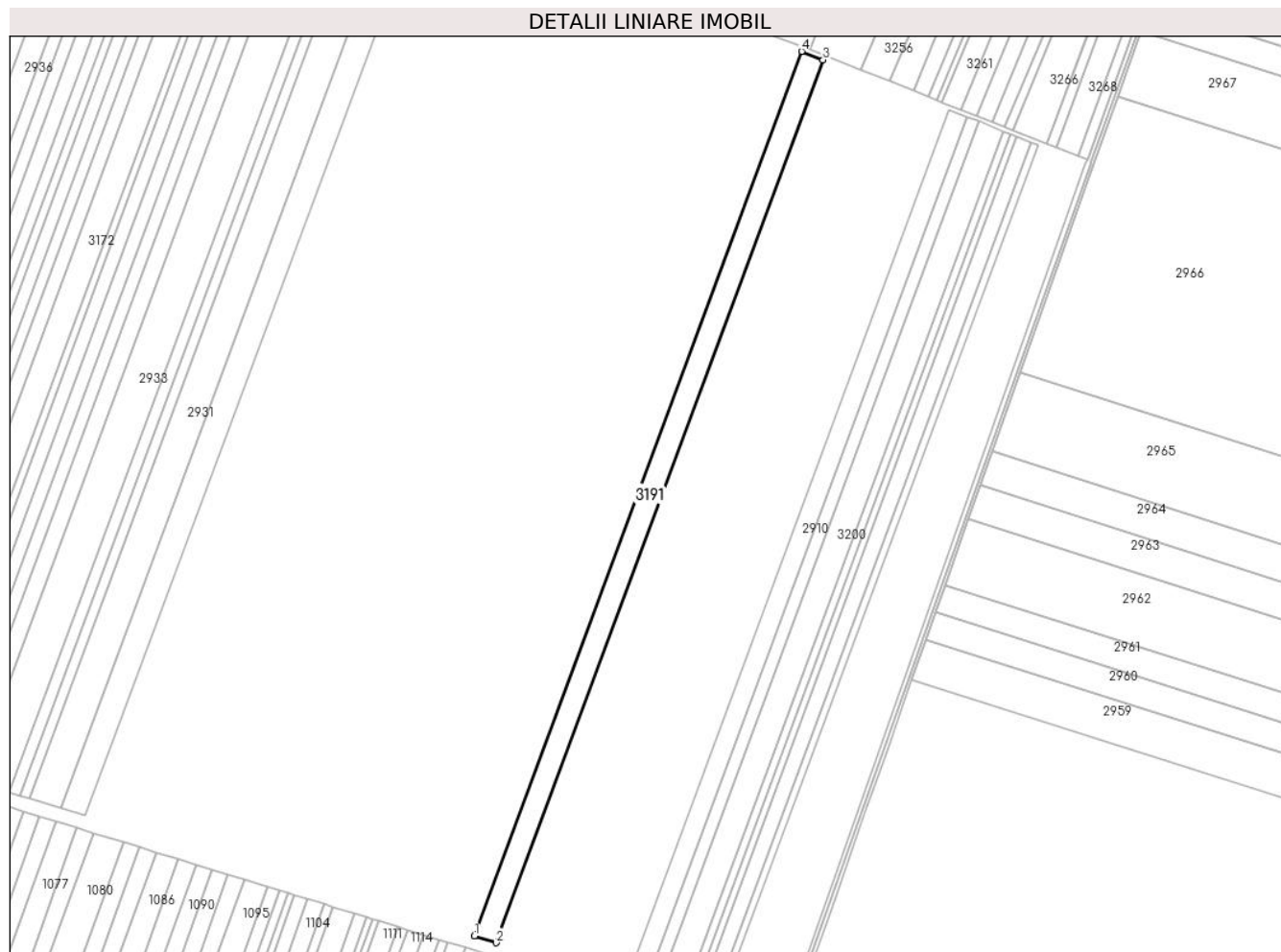
Inscrieri privind dezmembramintele dreptului de proprietate, drepturi reale de garanție și sarcini	Referințe
NU SUNT	

Anexa Nr. 1 La Partea I

Teren

Nr cadastral	Suprafața (mp)*	Observații / Referințe
	17.141	

* Suprafața este determinată în planul de proiecție Stereo 70.



Date referitoare la teren

Crt	Categorie folosință	Intravilan	Suprafața (mp)	Tarla	Parcelă	Nr. topo	Observații / Referințe
1	arabil	NU	17.141	40/2/3	49	-	

Lungime Segmente

1) Valorile lungimilor segmentelor sunt obținute din proiecție în plan.

Punct început	X / Y	Punct sfârșit	X / Y	Lungime segment (** (m)
1	662.730,281 353.889,481	2	662.749,847 353.883,441	20.477
2	662.749,847 353.883,441	3	663.040,916 354.668,819	837.58
3	663.040,916 354.668,819	4	663.021,895 354.676,33	20.45
4	663.021,895 354.676,33	1	662.730,281 353.889,481	839.149

** Lungimile segmentelor sunt determinate în planul de proiecție Stereo 70 și sunt rotunjite la 1 milimetru.

***** Distanţa dintre puncte este formată din segmente cumulate ce sunt mai mici decât valoarea 1 milimetru.**

**DATE DESPRE IMOBILUL NR. 3192**

Oficiul de Cadastru și Publicitate Imobiliară IALOMITA
Biroul de Cadastru și Publicitate Imobiliară Slobozia

A. Partea I. Descrierea imobilului

TEREN Extravilan

Adresa: Jud. Ialomita

Nr. Crt	Nr cadastral Nr. topografic	Suprafața* (mp)	Observații / Referințe
A1		5.000	Sector cadastral:1 Teren neimprejmuit;

B. Partea II. Proprietari și acte

Inscrieri privitoare la dreptul de proprietate și alte drepturi reale		Referințe
/		
Act Administrativ nr. 038645, din 03/06/2002 emis de CJPSDPAT IALOMITA (titlu de proprietate);		
B1	Intabulare, drept de PROPRIETATE, dobandit prin Lege, cota actuala 1/1 1) PIOACA I VASILICA	A1

C. Partea III. SARCINI .

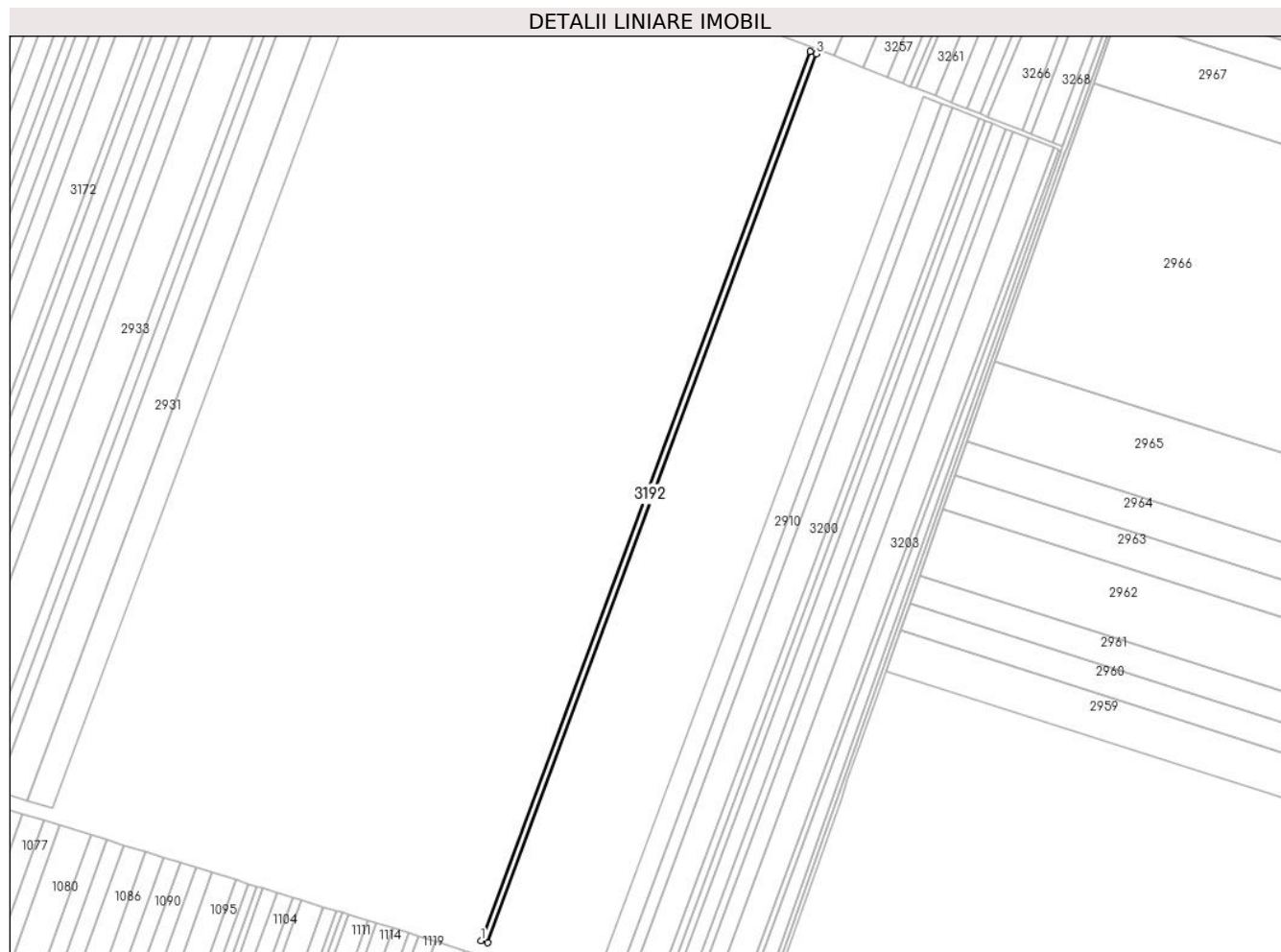
Inscrieri privind dezmembramintele dreptului de proprietate, drepturi reale de garanție și sarcini	Referințe
NU SUNT	

Anexa Nr. 1 La Partea I

Teren

Nr cadastral	Suprafața (mp)*	Observații / Referințe
	5.000	

* Suprafața este determinată în planul de proiecție Stereo 70.



Date referitoare la teren

Crt	Categorie folosință	Intravilan	Suprafața (mp)	Tarla	Parcelă	Nr. topo	Observații / Referințe
1	arabil	NU	5.000	40/2/3	51	-	

Lungime Segmente

1) Valorile lungimilor segmentelor sunt obținute din proiecție în plan.

Punct început	X / Y	Punct sfârșit	X / Y	Lungime segment (** (m)
1	662.762,422 353.879,559	2	662.768,144 353.877,792	5.988
2	662.768,144 353.877,792	3	663.058,703 354.661,796	836.114
3	663.058,703 354.661,796	4	663.053,141 354.663,992	5.98
4	663.053,141 354.663,992	1	662.762,422 353.879,559	836.572

** Lungimile segmentelor sunt determinate în planul de proiecție Stereo 70 și sunt rotunjite la 1 milimetru.

***** Distanţa dintre puncte este formată din segmente cumulate ce sunt mai mici decât valoarea 1 milimetru.**

**DATE DESPRE IMOBILUL NR. 3193**

Oficiul de Cadastru și Publicitate Imobiliară IALOMITA
Biroul de Cadastru și Publicitate Imobiliară Slobozia

A. Partea I. Descrierea imobilului

TEREN Extravilan

Adresa: Jud. Ialomita

Nr. Crt	Nr cadastral Nr. topografic	Suprafața* (mp)	Observații / Referințe
A1		6.693	Sector cadastral:1 Teren neimprejmuit;

B. Partea II. Proprietari și acte

Inscrieri privitoare la dreptul de proprietate și alte drepturi reale	Referințe
/	
Act Administrativ nr. 038285, din 12/08/1996 emis de CJPSDPAT IALOMITA (titlu de proprietate);	
B1	A1
Intabulare, drept de PROPRIETATE, dobandit prin Lege, cota actuala 1/1 1) VRAPCEA GH TEODOR	

C. Partea III. SARCINI .

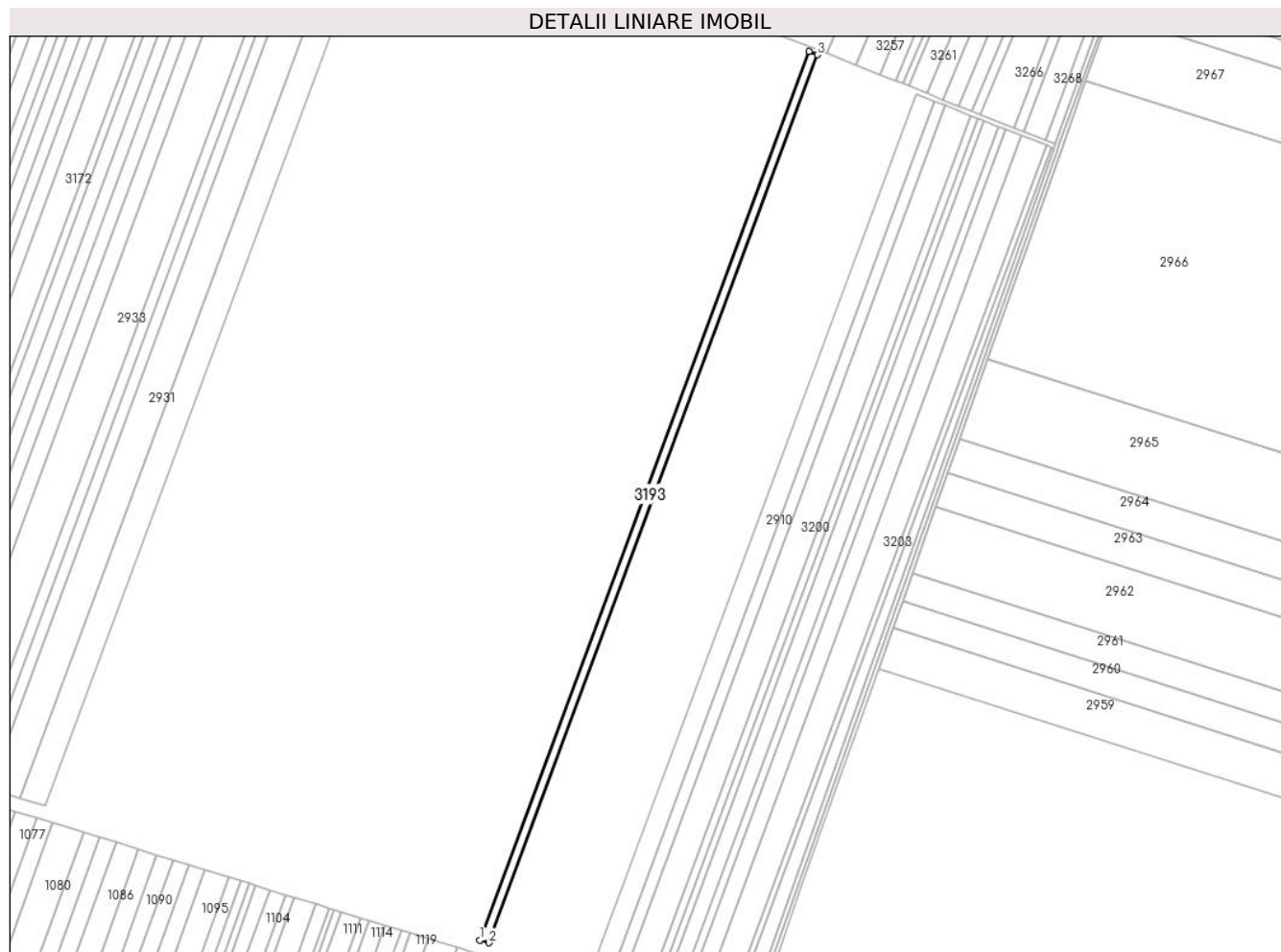
Inscrieri privind dezmembramintele dreptului de proprietate, drepturi reale de garanție și sarcini	Referințe
NU SUNT	

Anexa Nr. 1 La Partea I

Teren

Nr cadastral	Suprafața (mp)*	Observații / Referințe
	6.693	

* Suprafața este determinată în planul de proiecție Stereo 70.



Date referitoare la teren

Crt	Categorie folosință	Intravilan	Suprafața (mp)	Tarla	Parcelă	Nr. topo	Observații / Referințe
1	arabil	NU	6.693	40/2/3	52	-	

Lungime Segmente

1) Valorile lungimilor segmentelor sunt obținute din proiecție în plan.

Punct început	X / Y	Punct sfârșit	X / Y	Lungime segment (** (m)
1	662.768,144 353.877,792	2	662.775,807 353.875,427	8.02
2	662.775,807 353.875,427	3	663.066,153 354.658,854	835.499
3	663.066,153 354.658,854	4	663.058,703 354.661,796	8.01
4	663.058,703 354.661,796	1	662.768,144 353.877,792	836.114

** Lungimile segmentelor sunt determinate în planul de proiecție Stereo 70 și sunt rotunjite la 1 milimetru.

***** Distanţa dintre puncte este formată din segmente cumulate ce sunt mai mici decât valoarea 1 milimetru.**

**DATE DESPRE IMOBILUL NR. 3194**

Oficiul de Cadastru și Publicitate Imobiliară IALOMITA
Biroul de Cadastru și Publicitate Imobiliară Slobozia

A. Partea I. Descrierea imobilului

TEREN Extravilan

Adresa: Jud. Ialomita

Nr. Crt	Nr cadastral Nr. topografic	Suprafața* (mp)	Observații / Referințe
A1		10.004	Sector cadastral:1 Teren neimprejmuit;

B. Partea II. Proprietari și acte

Inscrieri privitoare la dreptul de proprietate și alte drepturi reale	Referințe
/	
Act Administrativ nr. 038336, din 10/12/1996 emis de CJPSDPAT IALOMITA (titlu de proprietate);	
B1	A1
Intabulare, drept de PROPRIETATE, dobandit prin Lege, cota actuala 1/1	
1) DUTU N ECATERINA 2) DUTU P COSTEL 3) DUTU P VASILE 4) DUTU P AUREL 5) DUTU P RODICA	

C. Partea III. SARCINI .

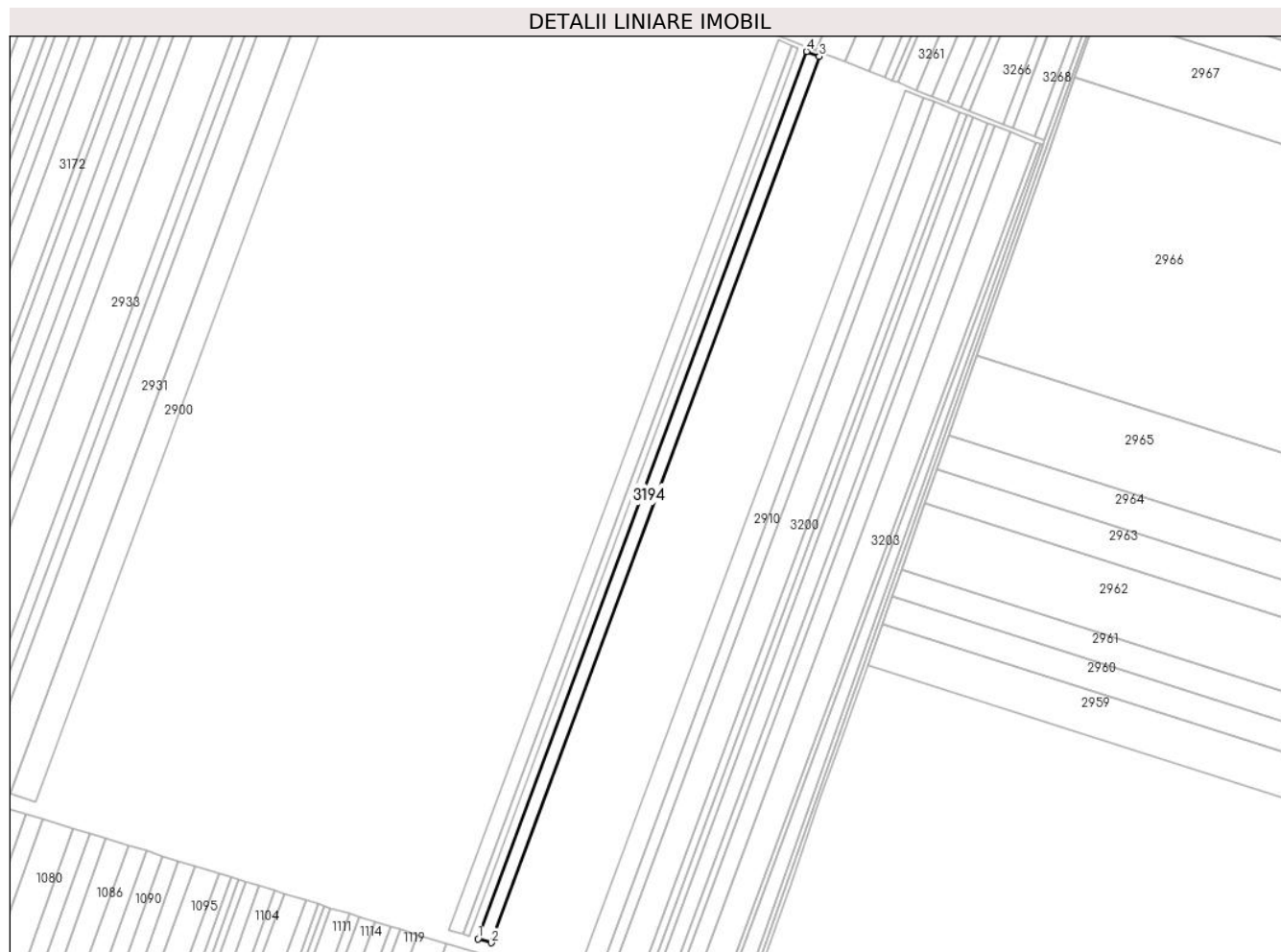
Inscrieri privind dezmembramintele dreptului de proprietate, drepturi reale de garanție și sarcini	Referințe
NU SUNT	

Anexa Nr. 1 La Partea I

Teren

Nr cadastral	Suprafața (mp)*	Observații / Referințe
	10.004	

* Suprafața este determinată în planul de proiecție Stereo 70.



Date referitoare la teren

Crt	Categorie folosință	Intravilan	Suprafața (mp)	Tarla	Parcelă	Nr. topo	Observații / Referințe
1	arabil	NU	10.004	40/2/3	53	-	

Lungime Segmente

1) Valorile lungimilor segmentelor sunt obținute din proiecție în plan.

Punct început	X / Y	Punct sfârșit	X / Y	Lungime segment (** (m)
1	662.775,807 353.875,427	2	662.787,272 353.871,887	11.999
2	662.787,272 353.871,887	3	663.077,298 354.654,453	834.58
3	663.077,298 354.654,453	4	663.066,153 354.658,854	11.983
4	663.066,153 354.658,854	1	662.775,807 353.875,427	835.499

** Lungimile segmentelor sunt determinate în planul de proiecție Stereo 70 și sunt rotunjite la 1 milimetru.

***** Distanţa dintre puncte este formată din segmente cumulate ce sunt mai mici decât valoarea 1 milimetru.**

**DATE DESPRE IMOBILUL NR. 3195**

Oficiul de Cadastru și Publicitate Imobiliară IALOMITA
Biroul de Cadastru și Publicitate Imobiliară Slobozia

A. Partea I. Descrierea imobilului

TEREN Extravilan

Adresa: Jud. Ialomita

Nr. Crt	Nr cadastral Nr. topografic	Suprafața* (mp)	Observații / Referințe
A1		15.048	Sector cadastral:1 Teren neimprejmuit;

B. Partea II. Proprietari și acte

Inscrieri privitoare la dreptul de proprietate și alte drepturi reale	Referințe
/	
Act Administrativ nr. 038225, din 28/05/1996 emis de CJPSDPAT IALOMITA (titlu de proprietate);	
B1	A1
Intabulare, drept de PROPRIETATE, dobandit prin Lege, cota actuala 1/1 1) MARGARIT N GHEORGHE	

C. Partea III. SARCINI .

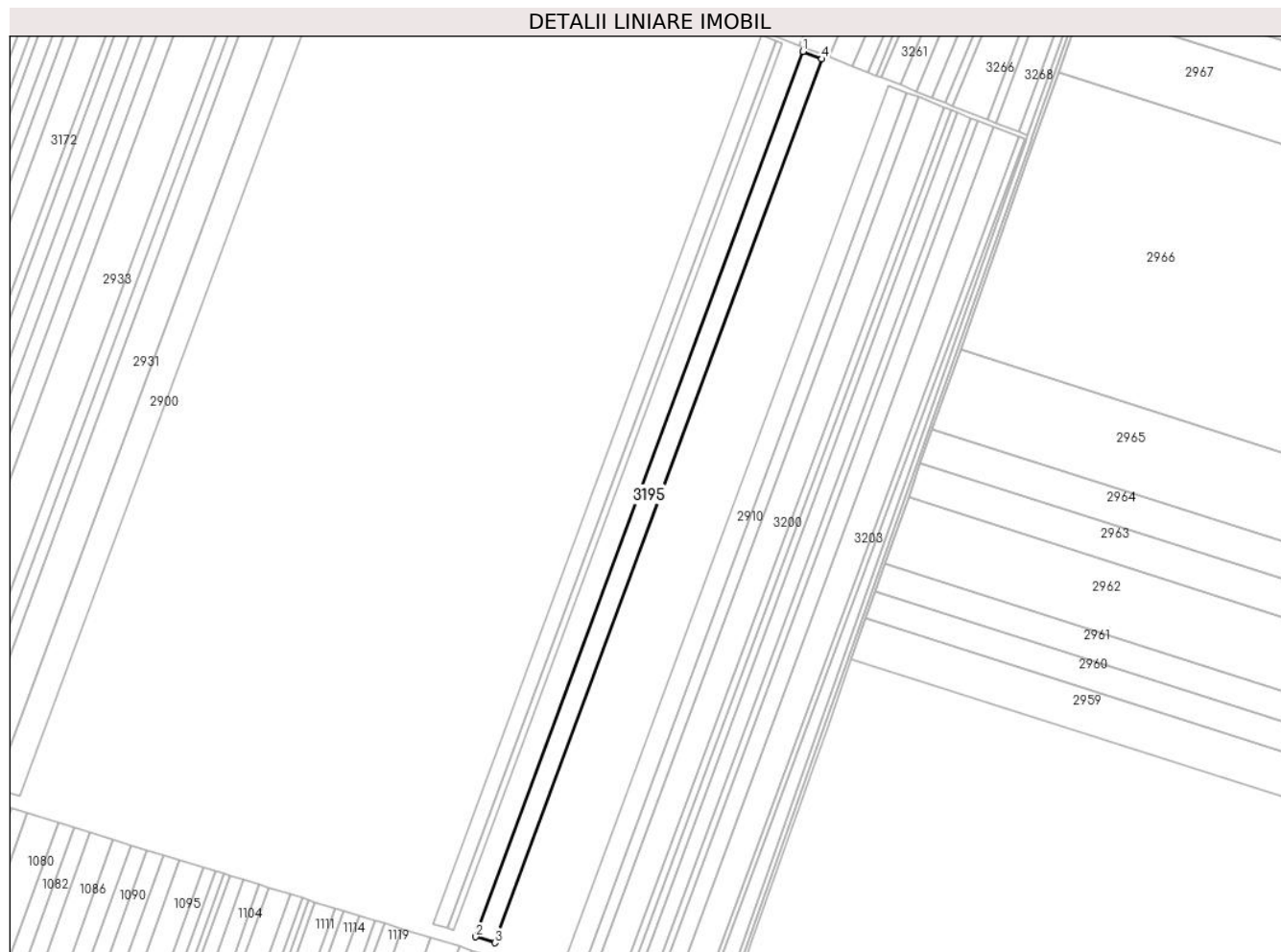
Inscrieri privind dezmembramintele dreptului de proprietate, drepturi reale de garanție și sarcini	Referințe
NU SUNT	

Anexa Nr. 1 La Partea I

Teren

Nr cadastral	Suprafața (mp)*	Observații / Referințe
	15.048	

* Suprafața este determinată în planul de proiecție Stereo 70.



Date referitoare la teren

Crt	Categorie folosință	Intravilan	Suprafața (mp)	Tarla	Parcelă	Nr. topo	Observații / Referințe
1	arabil	NU	15.048	40/2/3	54	-	

Lungime Segmente

1) Valorile lungimilor segmentelor sunt obținute din proiecție în plan.

Punct început	X / Y	Punct sfârșit	X / Y	Lungime segment (** (m)
1	663.077,298 354.654,453	2	662.787,272 353.871,887	834.58
2	662.787,272 353.871,887	3	662.804,541 353.866,556	18.074
3	662.804,541 353.866,556	4	663.094,086 354.647,823	833.196
4	663.094,086 354.647,823	1	663.077,298 354.654,453	18.05

** Lungimile segmentelor sunt determinate în planul de proiecție Stereo 70 și sunt rotunjite la 1 milimetru.

***** Distanţa dintre puncte este formată din segmente cumulate ce sunt mai mici decât valoarea 1 milimetru.**

**DATE DESPRE IMOBILUL NR. 3196**

Oficiul de Cadastru și Publicitate Imobiliară IALOMITA
Biroul de Cadastru și Publicitate Imobiliară Slobozia

A. Partea I. Descrierea imobilului

TEREN Extravilan

Adresa: Jud. Ialomita

Nr. Crt	Nr cadastral Nr. topografic	Suprafața* (mp)	Observații / Referințe
A1		10.000	Sector cadastral:1 Teren neimprejmuit;

B. Partea II. Proprietari și acte

Inscrieri privitoare la dreptul de proprietate și alte drepturi reale	Referințe
/	
Act Administrativ nr. 038566, din 27/03/2002 emis de CJPSDPAT IALOMITA (titlu de proprietate);	
B1	A1
Intabulare, drept de PROPRIETATE, dobandit prin Lege, cota actuala 1/1 1) DAN D MARCU	

C. Partea III. SARCINI .

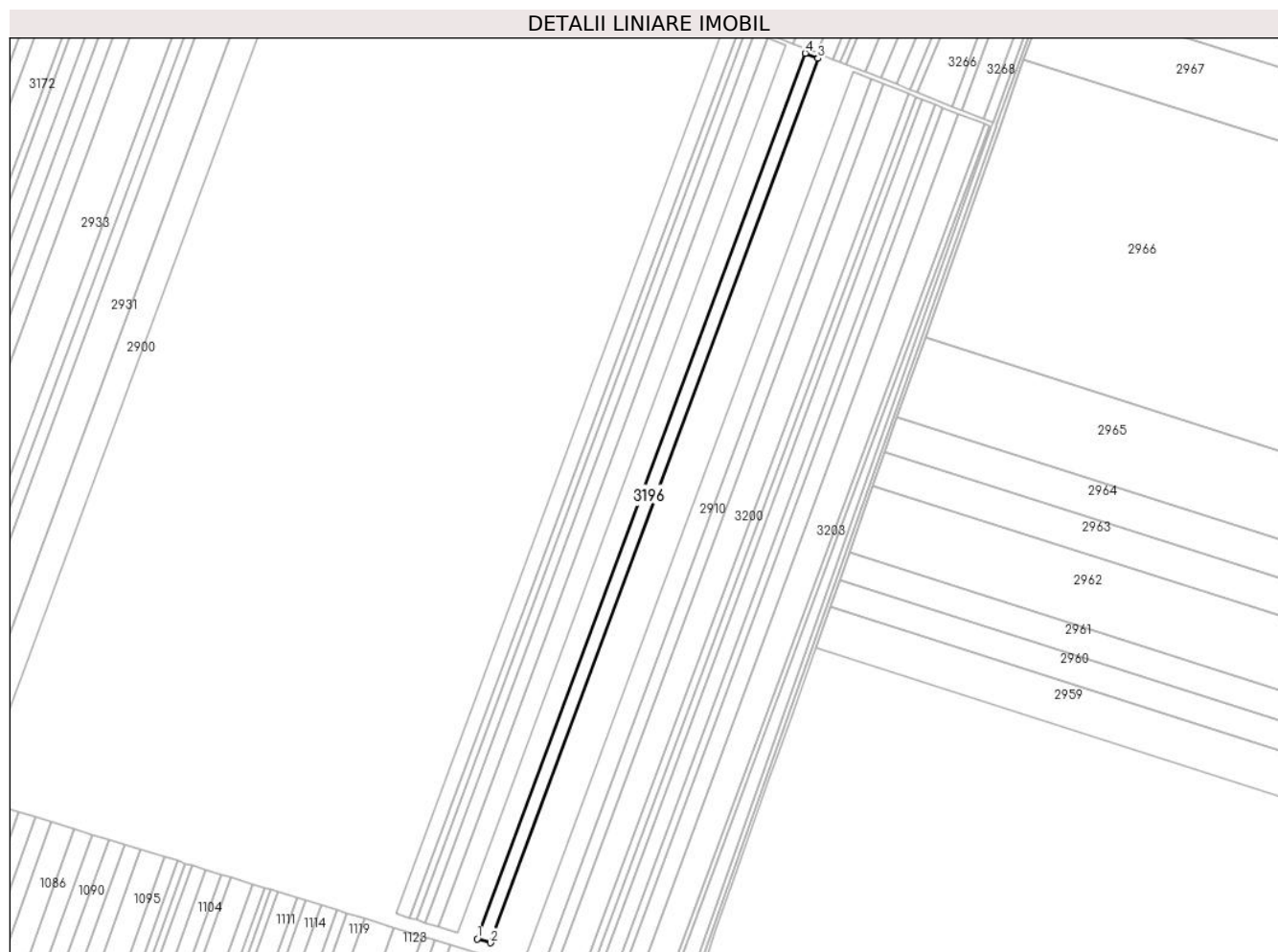
Inscrieri privind dezmembramintele dreptului de proprietate, drepturi reale de garanție și sarcini	Referințe
NU SUNT	

Anexa Nr. 1 La Partea I

Teren

Nr cadastral	Suprafața (mp)*	Observații / Referințe
	10.000	

* Suprafața este determinată în planul de proiecție Stereo 70.



Date referitoare la teren

Crt	Categorie folosință	Intravilan	Suprafața (mp)	Tarla	Parcelă	Nr. topo	Observații / Referințe
1	arabil	NU	10.000	40/2/3	56	-	

Lungime Segmente

1) Valorile lungimilor segmentelor sunt obținute din proiecție în plan.

Punct început	X / Y	Punct sfârșit	X / Y	Lungime segment (** (m)
1	662.821,784 353.861,233	2	662.833,295 353.857,679	12.047
2	662.833,295 353.857,679	3	663.122,039 354.636,785	830.891
3	663.122,039 354.636,785	4	663.110,849 354.641,204	12.031
4	663.110,849 354.641,204	1	662.821,784 353.861,233	831.814

** Lungimile segmentelor sunt determinate în planul de proiecție Stereo 70 și sunt rotunjite la 1 milimetru.

***** Distanţa dintre puncte este formată din segmente cumulate ce sunt mai mici decât valoarea 1 milimetru.**

**DATE DESPRE IMOBILUL NR. 3197**

Oficiul de Cadastru și Publicitate Imobiliară IALOMITA
Biroul de Cadastru și Publicitate Imobiliară Slobozia

A. Partea I. Descrierea imobilului

TEREN Extravilan

Adresa: Jud. Ialomita

Nr. Crt	Nr cadastral Nr. topografic	Suprafața* (mp)	Observații / Referințe
A1		4.661	Sector cadastral:1 Teren neimprejmuit;

B. Partea II. Proprietari și acte

Inscrieri privitoare la dreptul de proprietate și alte drepturi reale	Referințe
/	
Act Administrativ nr. 038334, din 10/12/1996 emis de CJPSDPAT IALOMITA (titlu de proprietate);	
B1	A1
Intabulare, drept de PROPRIETATE, dobândit prin Lege, cota actuala 1/1	
1) GRIGORE I CONSTANTIN	

C. Partea III. SARCINI .

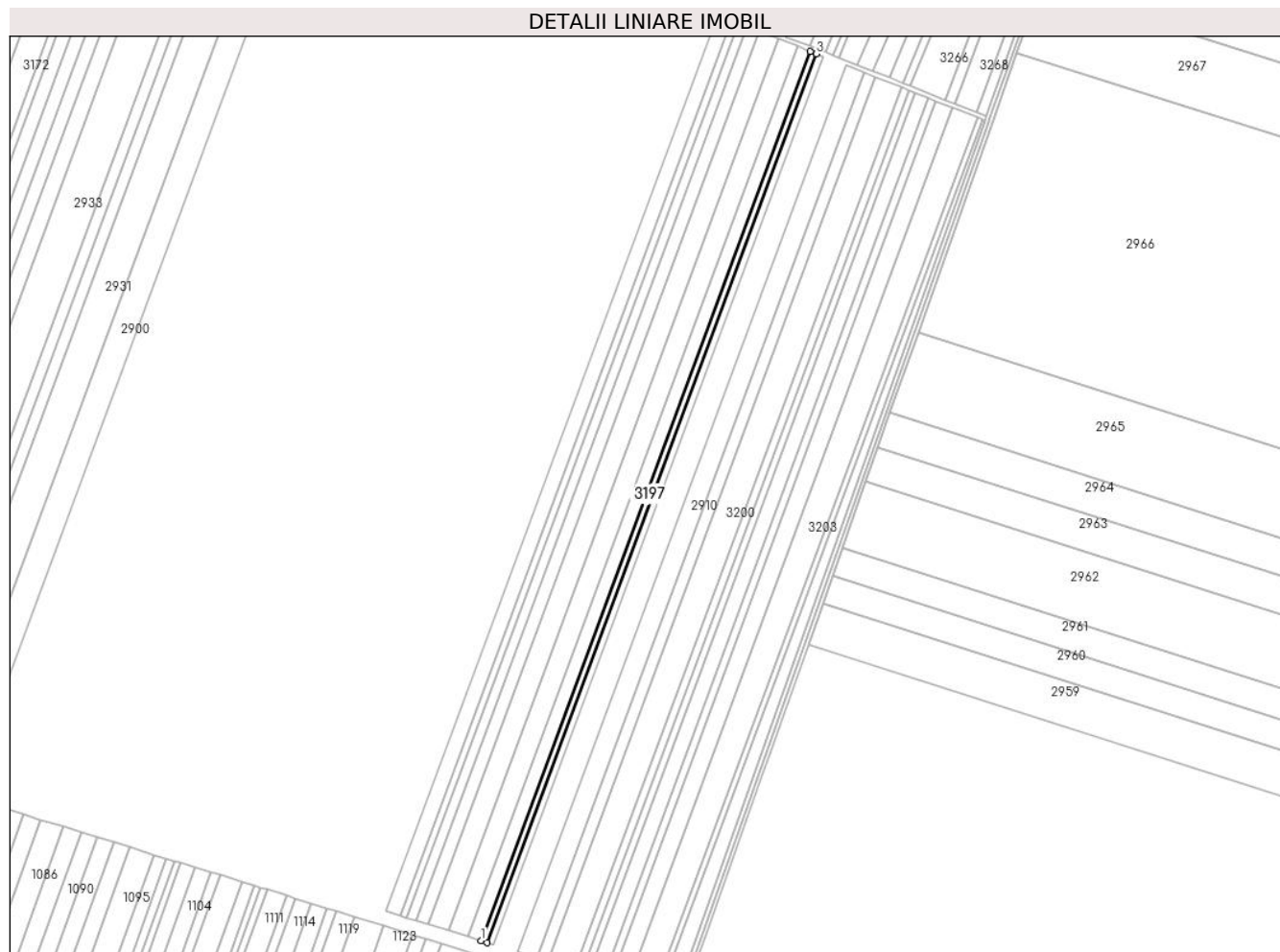
Inscrieri privind dezmembramintele dreptului de proprietate, drepturi reale de garanție și sarcini	Referințe
NU SUNT	

Anexa Nr. 1 La Partea I

Teren

Nr cadastral	Suprafața (mp)*	Observații / Referințe
	4.661	

* Suprafața este determinată în planul de proiecție Stereo 70.



Date referitoare la teren

Crt	Categorie folosință	Intravilan	Suprafața (mp)	Tarla	Parcelă	Nr. topo	Observații / Referințe
1	arabil	NU	4.661	40/2/3	57	-	

Lungime Segmente

1) Valorile lungimilor segmentelor sunt obținute din proiecție în plan.

Punct început	X / Y	Punct sfârșit	X / Y	Lungime segment (** (m)
1	662.833,295 353.857,679	2	662.838,664 353.856,022	5.62
2	662.838,664 353.856,022	3	663.127,259 354.634,724	830.46
3	663.127,259 354.634,724	4	663.122,039 354.636,785	5.612
4	663.122,039 354.636,785	1	662.833,295 353.857,679	830.891

** Lungimile segmentelor sunt determinate în planul de proiecție Stereo 70 și sunt rotunjite la 1 milimetru.

***** Distanţa dintre puncte este formată din segmente cumulate ce sunt mai mici decât valoarea 1 milimetru.**

**DATE DESPRE IMOBILUL NR. 3198**

Oficiul de Cadastru și Publicitate Imobiliară IALOMITA
Biroul de Cadastru și Publicitate Imobiliară Slobozia

A. Partea I. Descrierea imobilului

TEREN Extravilan

Adresa: Jud. Ialomita

Nr. Crt	Nr cadastral Nr. topografic	Suprafața* (mp)	Observații / Referințe
A1		5.000	Sector cadastral:1 Teren neimprejmuit;

B. Partea II. Proprietari și acte

Inscrieri privitoare la dreptul de proprietate și alte drepturi reale	Referințe
/	
Act Administrativ nr. 038309, din 03/12/1996 emis de CJPSDPAT IALOMITA (titlu de proprietate);	
B1	A1
Intabulare, drept de PROPRIETATE, dobandit prin Lege, cota actuala 1/1 1) DRAGOI I ALEXANDRINA	

C. Partea III. SARCINI .

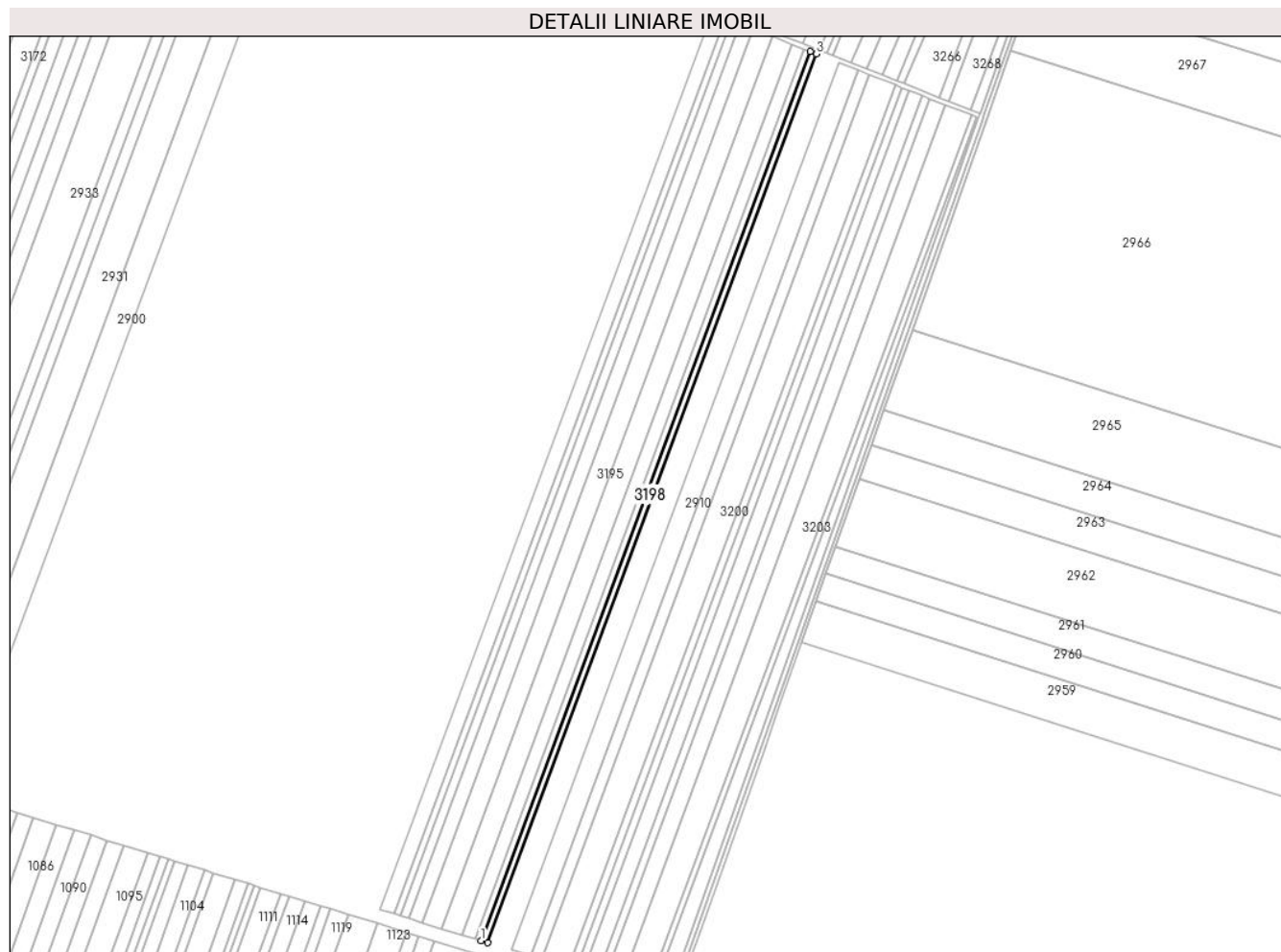
Inscrieri privind dezmembramintele dreptului de proprietate, drepturi reale de garanție și sarcini	Referințe
NU SUNT	

Anexa Nr. 1 La Partea I

Teren

Nr cadastral	Suprafața (mp)*	Observații / Referințe
	5.000	

* Suprafața este determinată în planul de proiecție Stereo 70.



Date referitoare la teren

Crt	Categorie folosință	Intravilan	Suprafața (mp)	Tarla	Parcelă	Nr. topo	Observații / Referințe
1	arabil	NU	5.000	40/2/3	58	-	

Lungime Segmente

1) Valorile lungimilor segmentelor sunt obținute din proiecție în plan.

Punct început	X / Y	Punct sfârșit	X / Y	Lungime segment (** (m)
1	662.838,664 353.856,022	2	662.844,428 353.854,242	6.032
2	662.844,428 353.854,242	3	663.132,862 354.632,512	829.998
3	663.132,862 354.632,512	4	663.127,259 354.634,724	6.024
4	663.127,259 354.634,724	1	662.838,664 353.856,022	830.46

** Lungimile segmentelor sunt determinate în planul de proiecție Stereo 70 și sunt rotunjite la 1 milimetru.

***** Distanţa dintre puncte este formată din segmente cumulate ce sunt mai mici decât valoarea 1 milimetru.**

**DATE DESPRE IMOBILUL NR. 3199**

Oficiul de Cadastru și Publicitate Imobiliară IALOMITA
Biroul de Cadastru și Publicitate Imobiliară Slobozia

A. Partea I. Descrierea imobilului

TEREN Extravilan

Adresa: Jud. Ialomita

Nr. Crt	Nr cadastral Nr. topografic	Suprafața* (mp)	Observații / Referințe
A1		10.000	Sector cadastral:1 Teren neimprejmuit;

B. Partea II. Proprietari și acte

Inscrieri privitoare la dreptul de proprietate și alte drepturi reale	Referințe
/	
Act Administrativ nr. 038561, din 26/03/2002 emis de CJPSDPAT IALOMITA (titlu de proprietate);	
B1	A1
Intabulare, drept de PROPRIETATE, dobândit prin Lege, cota actuala 1/1	
1) GRIGORE M GHEORGHE	

C. Partea III. SARCINI .

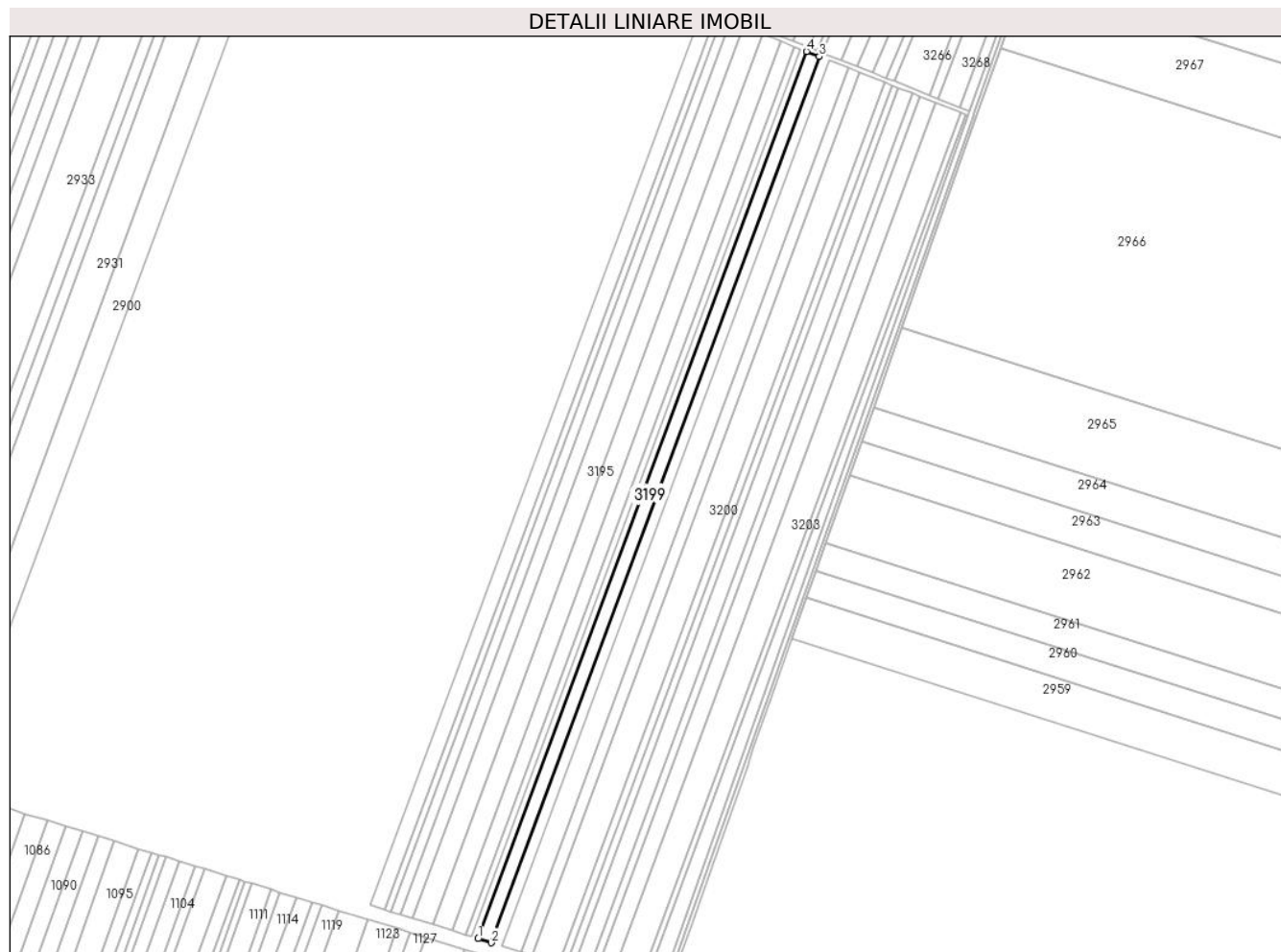
Inscrieri privind dezmembramintele dreptului de proprietate, drepturi reale de garanție și sarcini	Referințe
NU SUNT	

Anexa Nr. 1 La Partea I

Teren

Nr cadastral	Suprafața (mp)*	Observații / Referințe
	10.000	

* Suprafața este determinată în planul de proiecție Stereo 70.



Date referitoare la teren

Crt	Categorie folosință	Intravilan	Suprafața (mp)	Tarla	Parcelă	Nr. topo	Observații / Referințe
1	arabil	NU	10.000	40/2/3	59	-	

Lungime Segmente

1) Valorile lungimilor segmentelor sunt obținute din proiecție în plan.

Punct început	X / Y	Punct sfârșit	X / Y	Lungime segment (** (m)
1	662.844,428 353.854,242	2	662.855,964 353.850,681	12.074
2	662.855,964 353.850,681	3	663.144,077 354.628,083	829.073
3	663.144,077 354.628,083	4	663.132,862 354.632,512	12.058
4	663.132,862 354.632,512	1	662.844,428 353.854,242	829.998

** Lungimile segmentelor sunt determinate în planul de proiecție Stereo 70 și sunt rotunjite la 1 milimetru.

***** Distanţa dintre puncte este formată din segmente cumulate ce sunt mai mici decât valoarea 1 milimetru.**

**DATE DESPRE IMOBILUL NR. 3200**

Oficiul de Cadastru și Publicitate Imobiliară IALOMITA
Biroul de Cadastru și Publicitate Imobiliară Slobozia

A. Partea I. Descrierea imobilului

TEREN Extravilan

Adresa: Jud. Ialomita

Nr. Crt	Nr cadastral Nr. topografic	Suprafața* (mp)	Observații / Referințe
A1		20.000	Sector cadastral:1 Teren neimprejmuit;

B. Partea II. Proprietari și acte

Inscrieri privitoare la dreptul de proprietate și alte drepturi reale	Referințe
/	
Act Administrativ nr. 038807, din 26/07/2002 emis de CJPSDPAT IALOMITA (titlu de proprietate);	
B1	A1
Intabulare, drept de PROPRIETATE, dobandit prin Lege, cota actuala 1/1	
1) PETRE C TEODOR	
2) PETRE C MARIA	
3) PETRE V TUDOR	

C. Partea III. SARCINI .

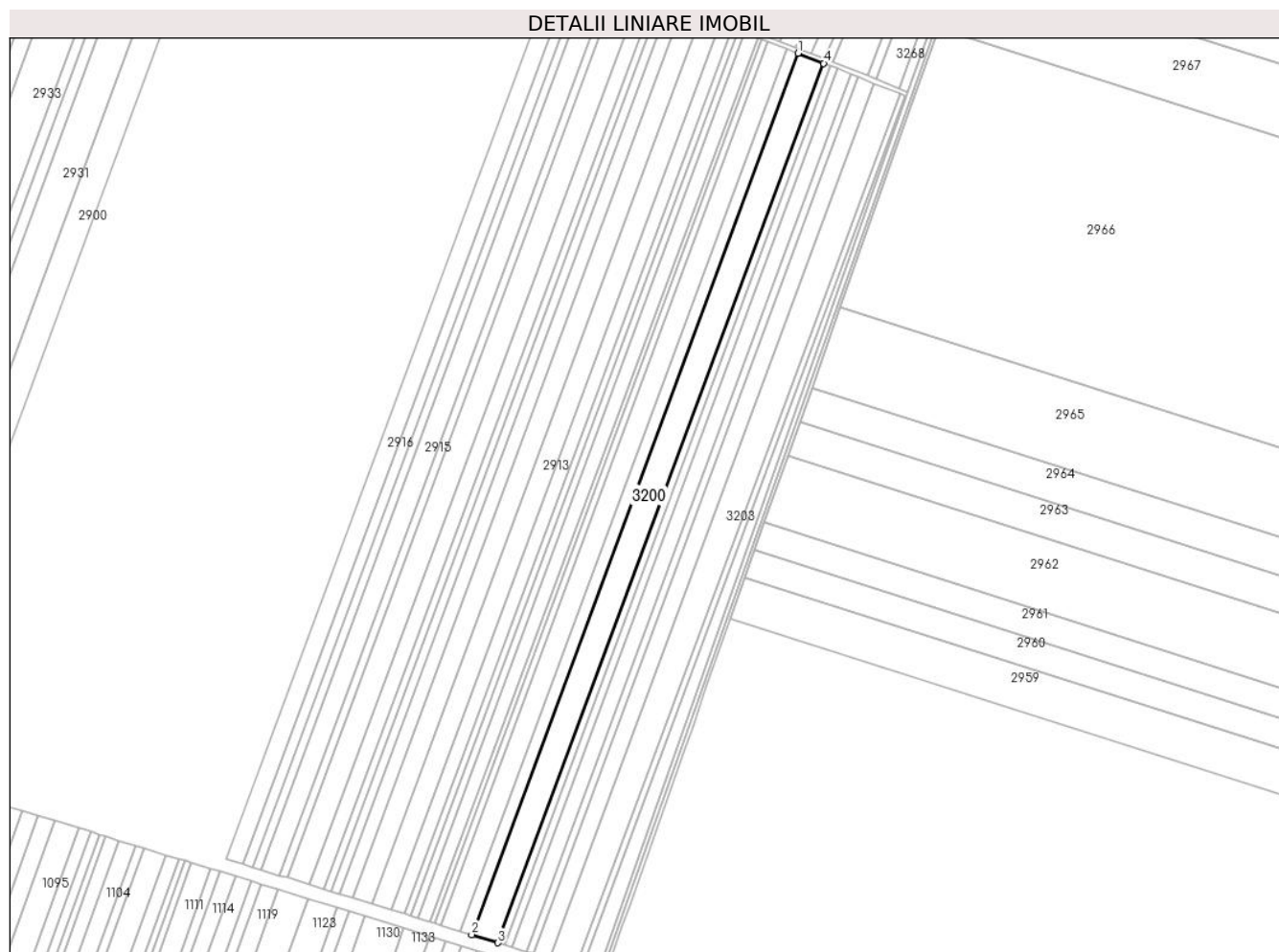
Inscrieri privind dezmembramintele dreptului de proprietate, drepturi reale de garanție și sarcini	Referințe
NU SUNT	

Anexa Nr. 1 La Partea I

Teren

Nr cadastral	Suprafața (mp)*	Observații / Referințe
	20.000	

* Suprafața este determinată în planul de proiecție Stereo 70.



Date referitoare la teren

Crt	Categorie folosință	Intravilan	Suprafața (mp)	Tarla	Parcelă	Nr. topo	Observații / Referințe
1	arabil	NU	20.000	40/2/3	63	-	

Lungime Segmente

1) Valorile lungimilor segmentelor sunt obținute din proiecție în plan.

Punct început	X / Y	Punct sfârșit	X / Y	Lungime segment (** (m)
1	663.179,325 354.614,164	2	662.892,222 353.839,488	826.167
2	662.892,222 353.839,488	3	662.915,415 353.832,328	24.273
3	662.915,415 353.832,328	4	663.201,872 354.605,261	824.308
4	663.201,872 354.605,261	1	663.179,325 354.614,164	24.241

** Lungimile segmentelor sunt determinate în planul de proiecție Stereo 70 și sunt rotunjite la 1 milimetru.

***** Distanţa dintre puncte este formată din segmente cumulate ce sunt mai mici decât valoarea 1 milimetru.**

**DATE DESPRE IMOBILUL NR. 3201**

Oficiul de Cadastru și Publicitate Imobiliară IALOMITA
Biroul de Cadastru și Publicitate Imobiliară Slobozia

A. Partea I. Descrierea imobilului

TEREN Extravilan

Adresa: Jud. Ialomita

Nr. Crt	Nr cadastral Nr. topografic	Suprafața* (mp)	Observații / Referințe
A1		5.000	Sector cadastral:1 Teren neimprejmuit;

B. Partea II. Proprietari și acte

Inscrieri privitoare la dreptul de proprietate și alte drepturi reale	Referințe
/	
Act Administrativ nr. 038386, din 26/05/1998 emis de CJPSDPAT IALOMITA (titlu de proprietate);	
B1	A1
Intabulare, drept de PROPRIETATE, dobândit prin Lege, cota actuala 1/1 1) ARPASANU I VASILICA	

C. Partea III. SARCINI .

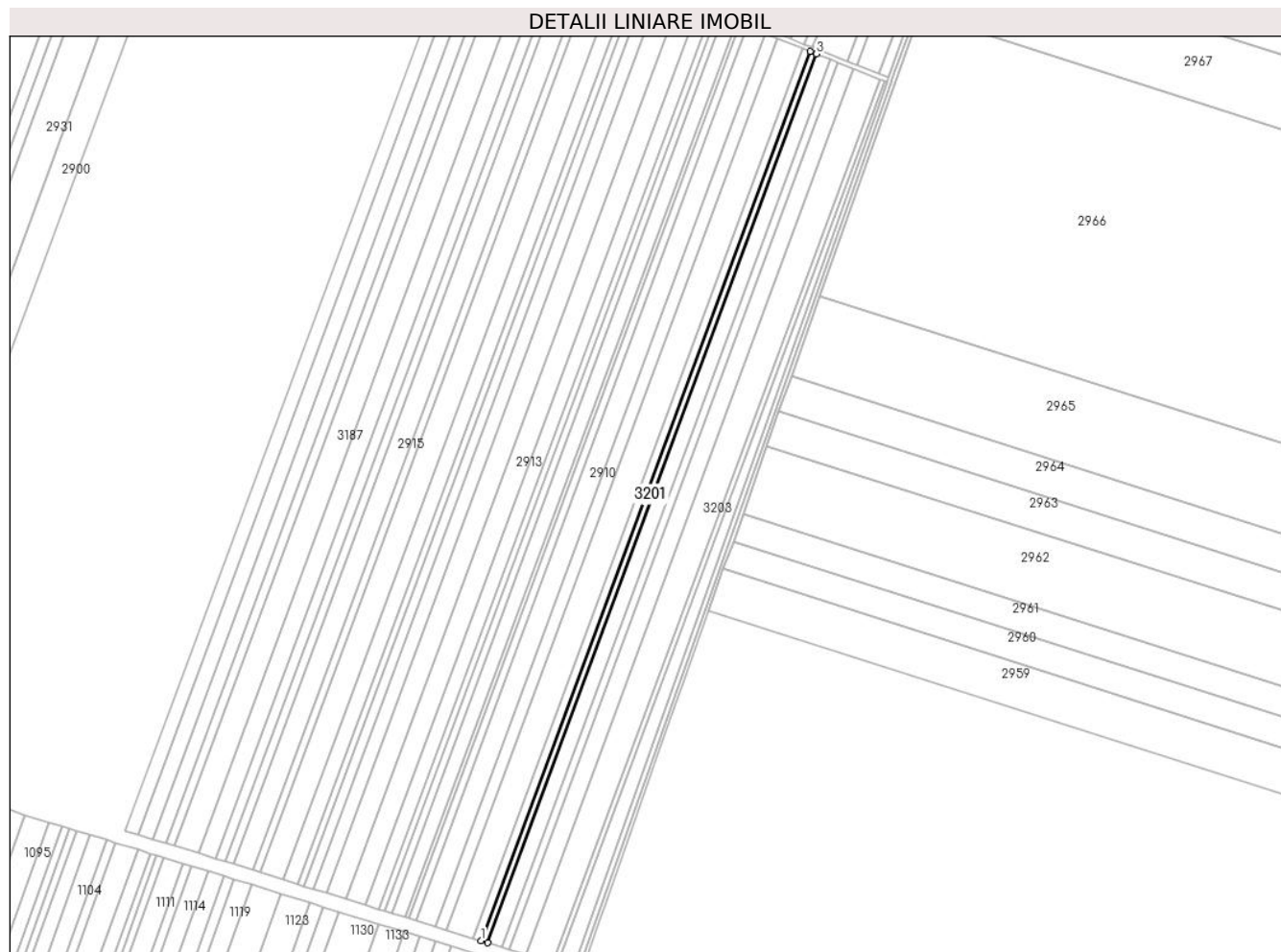
Inscrieri privind dezmembramintele dreptului de proprietate, drepturi reale de garanție și sarcini	Referințe
NU SUNT	

Anexa Nr. 1 La Partea I

Teren

Nr cadastral	Suprafața (mp)*	Observații / Referințe
	5.000	

* Suprafața este determinată în planul de proiecție Stereo 70.



Date referitoare la teren

Crt	Categorie folosință	Intravilan	Suprafața (mp)	Tarla	Parcelă	Nr. topo	Observații / Referințe
1	arabil	NU	5.000	40/2/3	65	-	

Lungime Segmente

1) Valorile lungimilor segmentelor sunt obținute din proiecție în plan.

Punct început	X / Y	Punct sfârșit	X / Y	Lungime segment (** (m)
1	662.921,802 353.830,356	2	662.927,612 353.828,562	6.081
2	662.927,612 353.828,562	3	663.213,729 354.600,579	823.33
3	663.213,729 354.600,579	4	663.208,081 354.602,809	6.073
4	663.208,081 354.602,809	1	662.921,802 353.830,356	823.796

** Lungimile segmentelor sunt determinate în planul de proiecție Stereo 70 și sunt rotunjite la 1 milimetru.

***** Distanţa dintre puncte este formată din segmente cumulate ce sunt mai mici decât valoarea 1 milimetru.**

**DATE DESPRE IMOBILUL NR. 3202**

Oficiul de Cadastru și Publicitate Imobiliară IALOMITA
Biroul de Cadastru și Publicitate Imobiliară Slobozia

A. Partea I. Descrierea imobilului

TEREN Extravilan

Adresa: Jud. Ialomita

Nr. Crt	Nr cadastral Nr. topografic	Suprafața* (mp)	Observații / Referințe
A1		12.330	Sector cadastral:1 Teren neimprejmuit;

B. Partea II. Proprietari și acte

Inscrieri privitoare la dreptul de proprietate și alte drepturi reale		Referințe
/		
Act Administrativ nr. 038665, din 12/07/2002 emis de CJPSDPAT IALOMITA (titlu de proprietate);		
B1	Intabulare, drept de PROPRIETATE, dobandit prin Lege, cota actuala 1/1 1) SERBAN ST OVIDIU 2) SERBAN ST DIMA 3) DAN ST PETRICA 4) DRAGOI ST IOANA 5) PETRE ST ELENA	A1

C. Partea III. SARCINI .

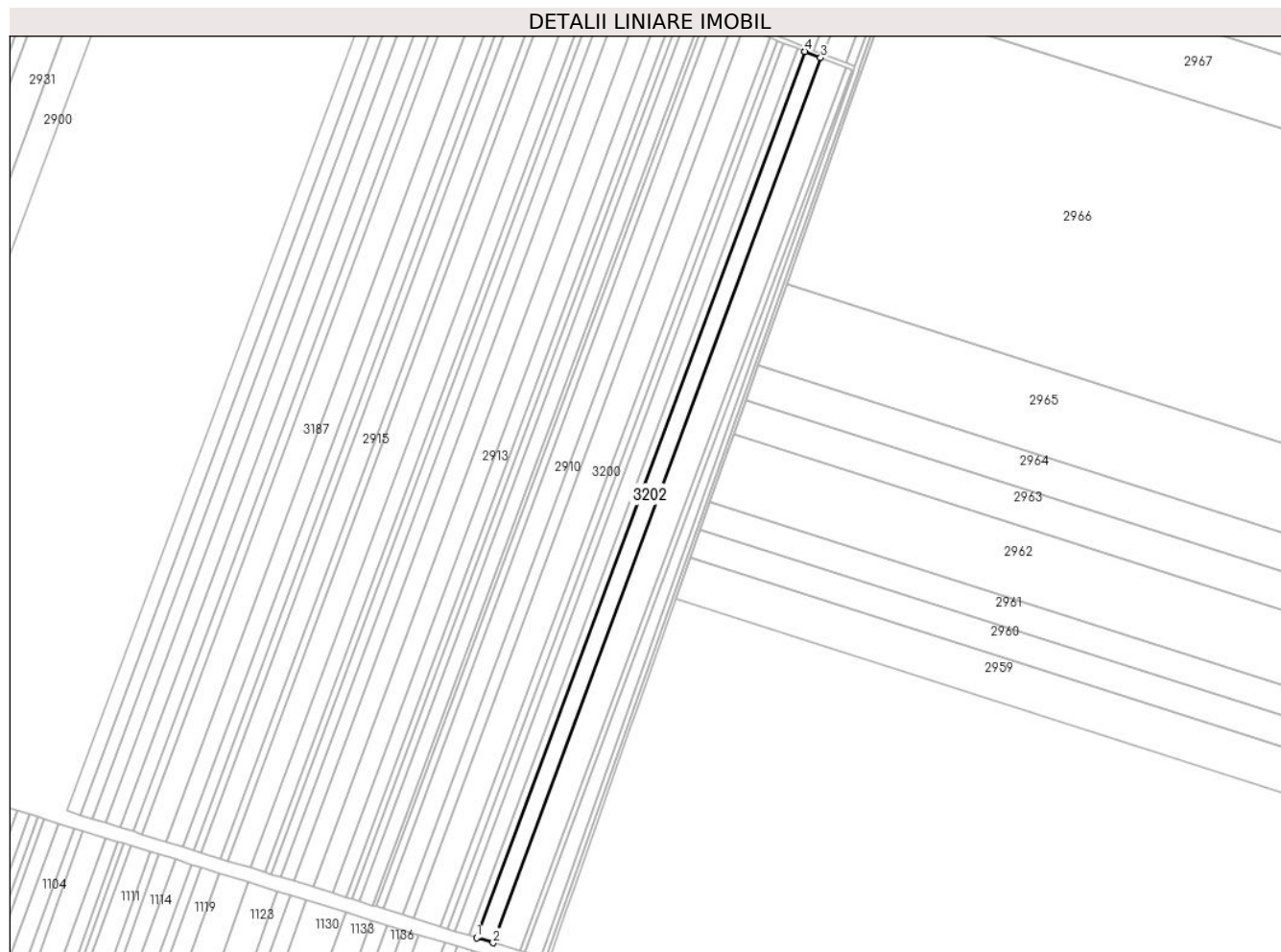
Inscrieri privind dezmembramintele dreptului de proprietate, drepturi reale de garanție și sarcini	Referințe
NU SUNT	

Anexa Nr. 1 La Partea I

Teren

Nr cadastral	Suprafața (mp)*	Observații / Referințe
	12.330	

* Suprafața este determinată în planul de proiecție Stereo 70.



Date referitoare la teren

Crt	Categorie folosință	Intravilan	Suprafața (mp)	Tarla	Parcelă	Nr. topo	Observații / Referințe
1	arabil	NU	12.330	40/2/3	68	-	

Lungime Segmente

1) Valorile lungimilor segmentelor sunt obținute din proiecție în plan.

Punct început	X / Y	Punct sfârșit	X / Y	Lungime segment (** (m)
1	662.946,659 353.822,682	2	662.961,028 353.818,246	15.037
2	662.961,028 353.818,246	3	663.246,214 354.587,751	820.651
3	663.246,214 354.587,751	4	663.232,246 354.593,267	15.017
4	663.232,246 354.593,267	1	662.946,659 353.822,682	821.803

** Lungimile segmentelor sunt determinate în planul de proiecție Stereo 70 și sunt rotunjite la 1 milimetru.

***** Distanţa dintre puncte este formată din segmente cumulate ce sunt mai mici decât valoarea 1 milimetru.**

**DATE DESPRE IMOBILUL NR. 3203**

Oficiul de Cadastru și Publicitate Imobiliară IALOMITA
Biroul de Cadastru și Publicitate Imobiliară Slobozia

A. Partea I. Descrierea imobilului

TEREN Extravilan

Adresa: Jud. Ialomita

Nr. Crt	Nr cadastral Nr. topografic	Suprafața* (mp)	Observații / Referințe
A1		19.978	Sector cadastral:1 Teren neimprejmuit;

B. Partea II. Proprietari și acte

Inscrieri privitoare la dreptul de proprietate și alte drepturi reale		Referințe
/		
Act Administrativ nr. 038669, din 16/07/2002 emis de COMISIA JUD IALOMITA (titlu de proprietate);		
B1	Intabulare, drept de PROPRIETATE, dobandit prin Lege, cota actuala 1/1 1) MACHITA I STELIAN 2) PETCU I CATERINA 3) TUDOR I LUCRETIA 4) MACHITA I CONSTANTIN 5) SERBAN I FLORICA	A1

C. Partea III. SARCINI .

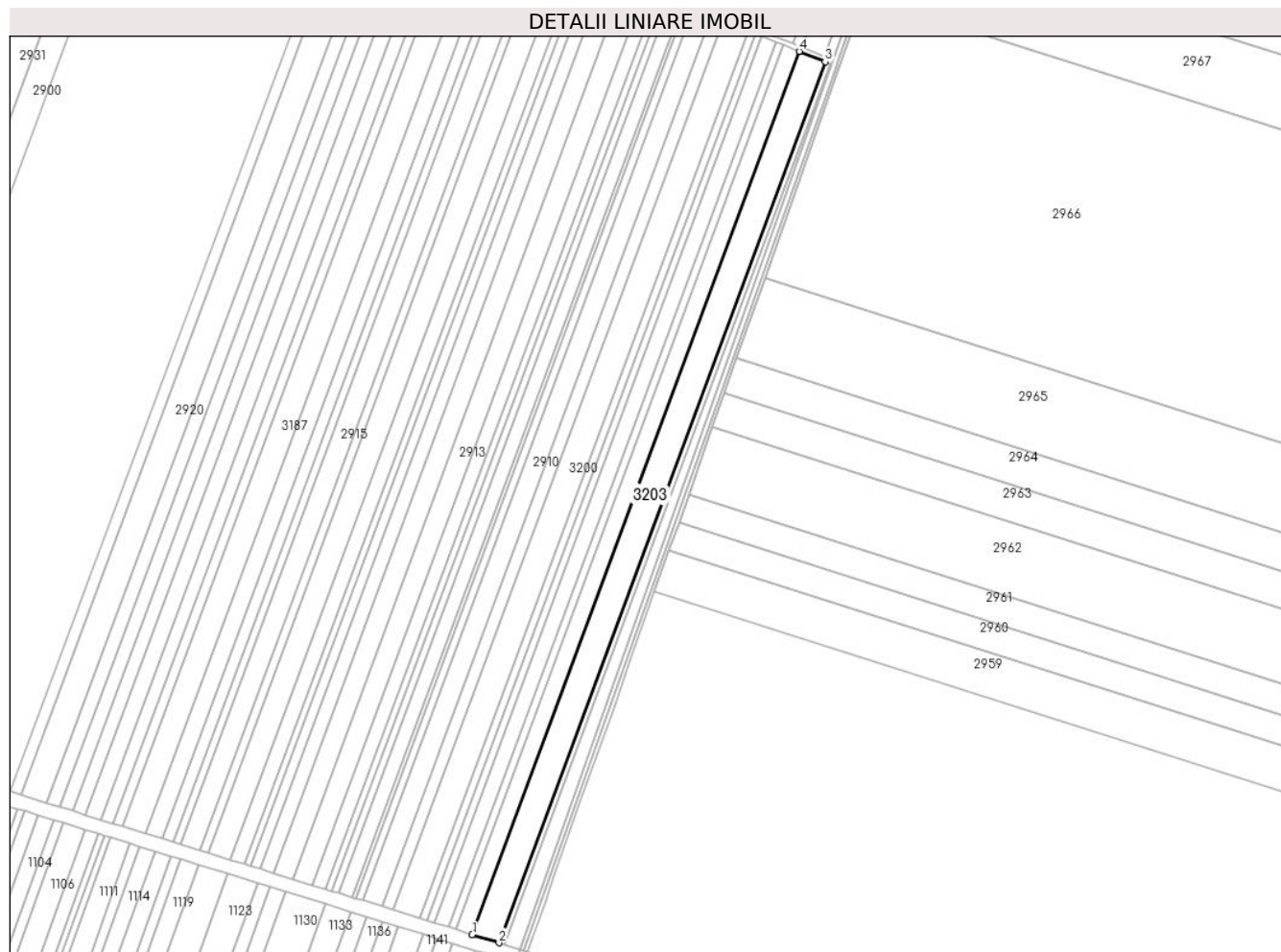
Inscrieri privind dezmembramintele dreptului de proprietate, drepturi reale de garanție și sarcini	Referințe
NU SUNT	

Anexa Nr. 1 La Partea I

Teren

Nr cadastral	Suprafața (mp)*	Observații / Referințe
	19.978	

* Suprafața este determinată în planul de proiecție Stereo 70.



Date referitoare la teren

Crt	Categorie folosință	Intravilan	Suprafața (mp)	Tarla	Parcelă	Nr. topo	Observații / Referințe
1	arabil	NU	19.978	40/2/3	69	-	

Lungime Segmente

1) Valorile lungimilor segmentelor sunt obținute din proiecție în plan.

Punct început	X / Y	Punct sfârșit	X / Y	Lungime segment (** (m)
1	662.961,028 353.818,246	2	662.984,351 353.811,046	24.409
2	662.984,351 353.811,046	3	663.268,887 354.578,798	818.782
3	663.268,887 354.578,798	4	663.246,214 354.587,751	24.377
4	663.246,214 354.587,751	1	662.961,028 353.818,246	820.651

** Lungimile segmentelor sunt determinate în planul de proiecție Stereo 70 și sunt rotunjite la 1 milimetru.

***** Distanţa dintre puncte este formată din segmente cumulate ce sunt mai mici decât valoarea 1 milimetru.**

**DATE DESPRE IMOBILUL NR. 3204**

Oficiul de Cadastru și Publicitate Imobiliară IALOMITA
Biroul de Cadastru și Publicitate Imobiliară Slobozia

A. Partea I. Descrierea imobilului

TEREN Extravilan

Adresa: Jud. Ialomita

Nr. Crt	Nr cadastral Nr. topografic	Suprafața* (mp)	Observații / Referințe
A1		3.812	Sector cadastral:1 Teren neimprejmuit;

B. Partea II. Proprietari și acte

Inscrieri privitoare la dreptul de proprietate și alte drepturi reale		Referințe
/		
Act Administrativ nr. 038695, din 24/07/2002 emis de CJPSDPAT IALOMITA (titlu de proprietate);		
B1	Intabulare, drept de PROPRIETATE, dobandit prin Lege, cota actuala 1/1 1) RADU ST VOICA 2) MATEI N STEFAN 3) PARASCHIV N ECATERINA	A1

C. Partea III. SARCINI .

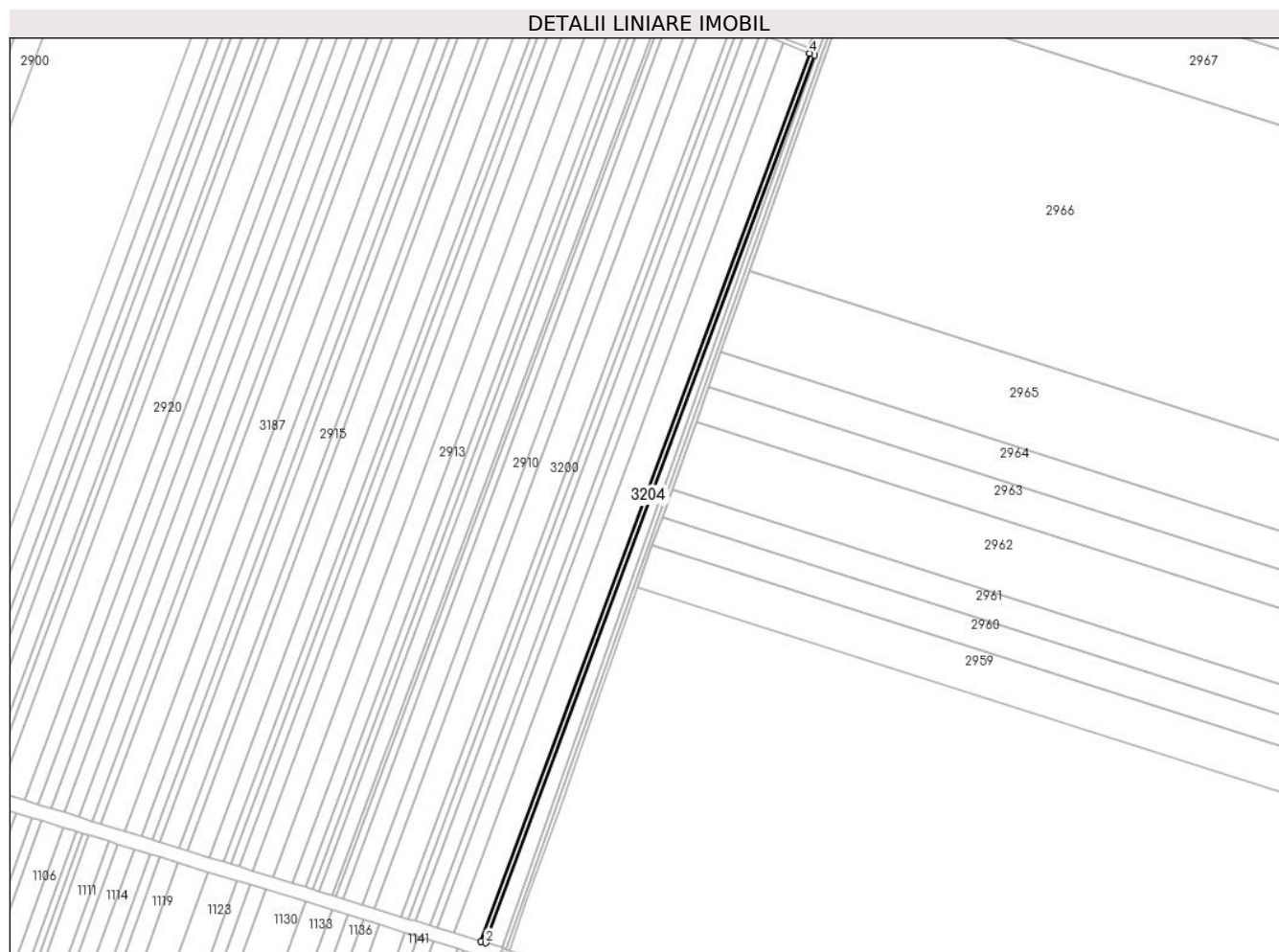
Inscrieri privind dezmembramintele dreptului de proprietate, drepturi reale de garanție și sarcini	Referințe
NU SUNT	

Anexa Nr. 1 La Partea I

Teren

Nr cadastral	Suprafața (mp)*	Observații / Referințe
	3.812	

* Suprafața este determinată în planul de proiecție Stereo 70.



Date referitoare la teren

Crt	Categorie folosință	Intra vilan	Suprafața (mp)	Tarla	Parcelă	Nr. topo	Observații / Referințe
1	arabil	NU	3.812	40/2/3	70	-	

Lungime Segmente

1) Valorile lungimilor segmentelor sunt obținute din proiecție în plan.

Punct început	X / Y	Punct sfârșit	X / Y	Lungime segment (** (m)
1	662.984,351 353.811,046	2	662.988,807 353.809,67	4.664
2	662.988,807 353.809,67	3	663.273,219 354.577,087	818.424
3	663.273,219 354.577,087	4	663.268,887 354.578,798	4.658
4	663.268,887 354.578,798	1	662.984,351 353.811,046	818.782

** Lungimile segmentelor sunt determinate în planul de proiecție Stereo 70 și sunt rotunjite la 1 milimetru.

***** Distanţa dintre puncte este formată din segmente cumulate ce sunt mai mici decât valoarea 1 milimetru.**

**DATE DESPRE IMOBILUL NR. 3206**

Oficiul de Cadastru și Publicitate Imobiliară IALOMITA
Biroul de Cadastru și Publicitate Imobiliară Slobozia

A. Partea I. Descrierea imobilului

TEREN Extravilan

Adresa: Jud. Ialomita

Nr. Crt	Nr cadastral Nr. topografic	Suprafața* (mp)	Observații / Referințe
A1	21500	5.520	Sector cadastral:1 Teren neimprejmuit;

B. Partea II. Proprietari și acte

Inscrieri privitoare la dreptul de proprietate și alte drepturi reale		Referințe
83171 / 23/11/2016		
Act Administrativ nr. 038355/12844, din 25/01/1997 emis de COMISIA JUDETEANA (act administrativ nr FN din 24.10.2016, emis de PRIMARIA CAZANESTI);		
B1	Intabulare, drept de PROPRIETATE, dobandit prin Reconstituire, cota actuala 2/3 1) GRIGORE MARIUS 2) GRIGORE STEFAN	A1
17559 / 14/03/2017		
Act Notarial nr. 1145, din 06/03/2017 emis de Nistor Ruxandra (contract de vanzare-cumparare);		
B2	Intabulare, drept de PROPRIETATEcumparare, dobandit prin Conventie, cota actuala 1/3 1) JD AGRO COCORA SRL, CIF:22445255	A1

C. Partea III. SARCINI .

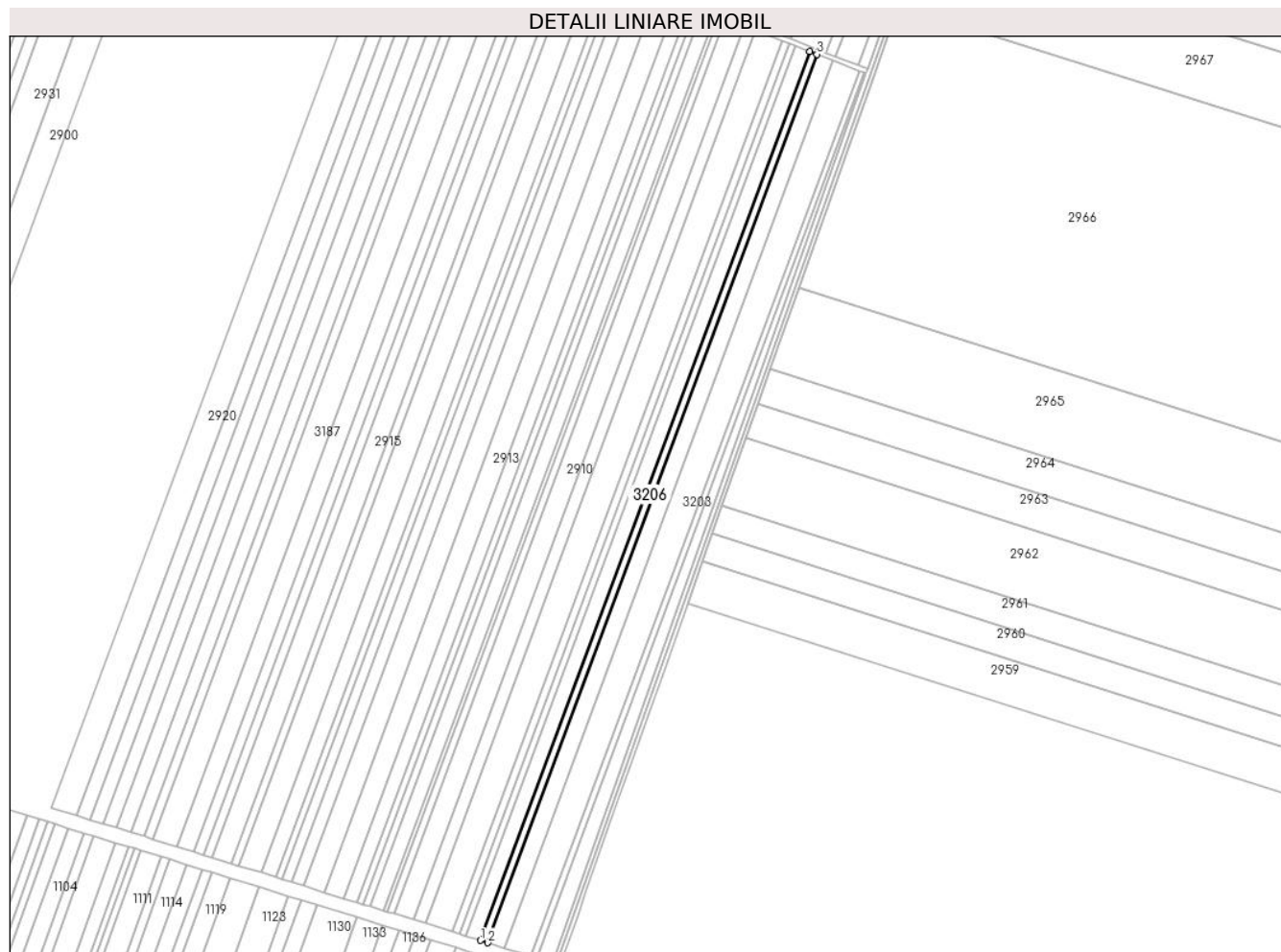
Inscrieri privind dezmembramintele dreptului de proprietate, drepturi reale de garanție și sarcini	Referințe
NU SUNT	

Anexa Nr. 1 La Partea I

Teren

Nr cadastral	Suprafața (mp)*	Observații / Referințe
21500	5.520	

* Suprafața este determinată în planul de proiecție Stereo 70.



Date referitoare la teren

Crt	Categorie folosință	Intravilan	Suprafața (mp)	Tarla	Parcelă	Nr. topo	Observații / Referințe
1	arabil	NU	5.520	40/2/3	67	-	

Lungime Segmente

1) Valorile lungimilor segmentelor sunt obținute din proiecție în plan.

Punct început	X / Y	Punct sfârșit	X / Y	Lungime segment (** (m)
1	662.940,233 353.824,666	2	662.946,659 353.822,682	6.725
2	662.946,659 353.822,682	3	663.232,246 354.593,267	821.803
3	663.232,246 354.593,267	4	663.225,999 354.595,734	6.716
4	663.225,999 354.595,734	1	662.940,233 353.824,666	822.318

** Lungimile segmentelor sunt determinate în planul de proiecție Stereo 70 și sunt rotunjite la 1 milimetru.

***** Distanţa dintre puncte este formată din segmente cumulate ce sunt mai mici decât valoarea 1 milimetru.**

**DATE DESPRE IMOBILUL NR. 3207**

Oficiul de Cadastru și Publicitate Imobiliară IALOMITA
Biroul de Cadastru și Publicitate Imobiliară Slobozia

A. Partea I. Descrierea imobilului

TEREN Extravilan

Adresa: Jud. Ialomita

Nr. Crt	Nr cadastral Nr. topografic	Suprafața* (mp)	Observații / Referințe
A1	20562	10.852	Sector cadastral:1 Teren neimprejmuit;

B. Partea II. Proprietari și acte

Inscrieri privitoare la dreptul de proprietate și alte drepturi reale		Referințe
6536 / 21/02/2012		
Act Notarial nr. 2180, din 27/11/2009 emis de BINP MARIN NICOLAE (act administrativ nr. 038474/12845/23-02-2001 emis de COMISIA JUDETEANA; act notarial nr. 511/03-04-2008 emis de BN IUDICIS; act administrativ nr. 474/24-01-2012 emis de PRIMARIA CAZANESTI; act administrativ nr. 473/24-01-2012 emis de PRIMARIA CAZANESTI;);		
B1	Intabulare, drept de PROPRIETATEcumparare, dobandit prin Conventie, cota actuala 1/2 1) SC BLACK SOIL FARMING SRL - BUCURESTI , CIF:18730270	A1
B3	se noteaza din oficiu conform art. 26, indice 1, pct. 4 din Ordinul nr. 415/16.09.2009 al Directorului General al ANCP pentru completarea Regulamentului privind continutul si modul de intocmire a documentatiei cadastrale in vederea inscrierii in cartea funciara, aprobat prin Ordinul nr. 634/2006, mentiunea: „imobil inregistrat in planul cadastral fara localizare certa datorita lipsei planului parcelar"	A1
54466 / 29/06/2015		
Act Notarial nr. 585, din 25/06/2015 emis de VASILESCU ELENA (contract de vanzare-cumparare);		
B4	Intabulare, drept de PROPRIETATEcumparare, dobandit prin Conventie, cota actuala 1/2 1) SOCIETATEA AGRO DAN INTER SRL , CIF:18473303	A1

C. Partea III. SARCINI .

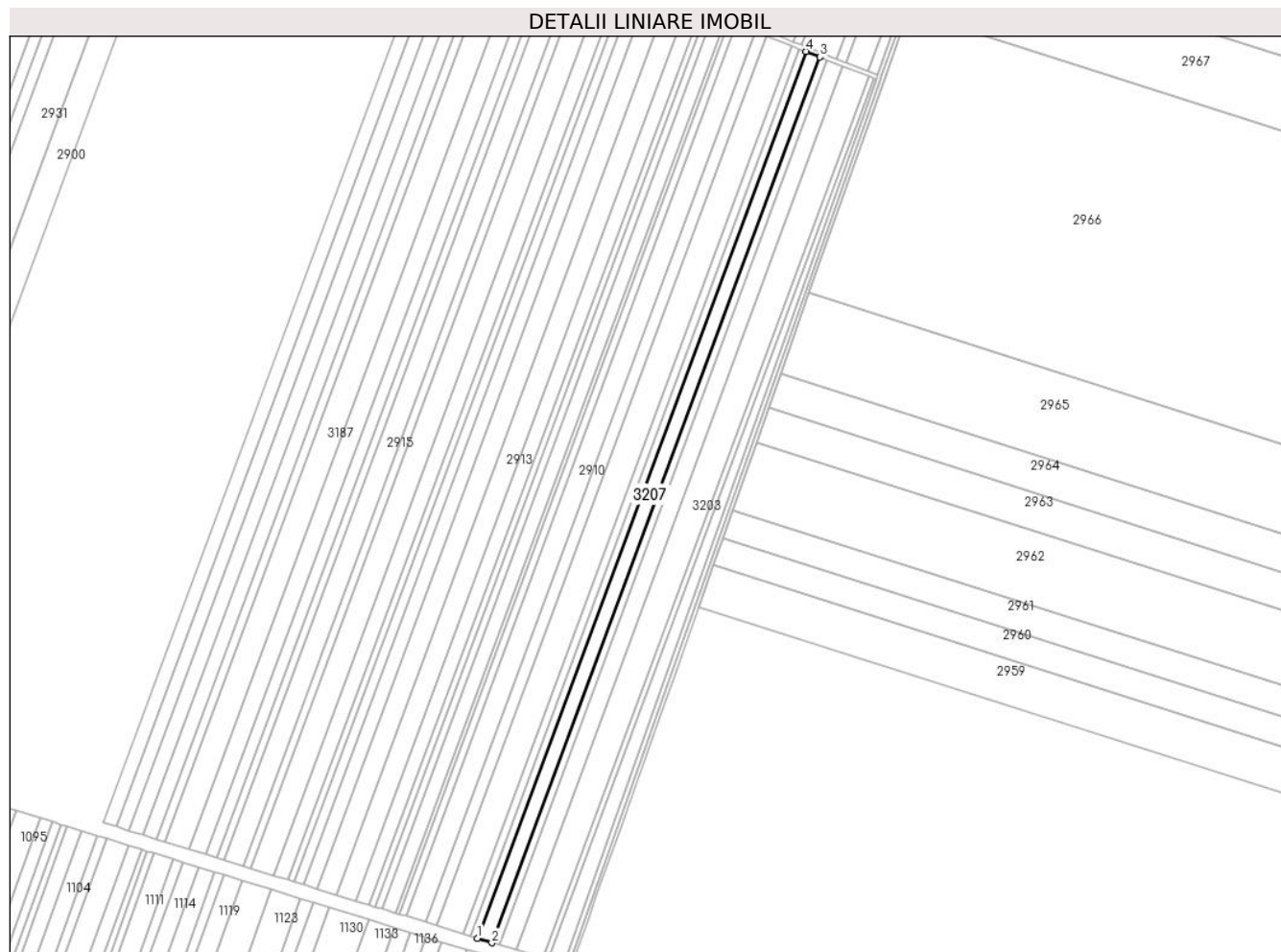
Inscrieri privind dezmembramintele dreptului de proprietate, drepturi reale de garanție și sarcini	Referințe
NU SUNT	

Anexa Nr. 1 La Partea I

Teren

Nr cadastral	Suprafaţa (mp)*	Observații / Referințe
20562	10.852	

* Suprafața este determinată în planul de proiecție Stereo 70.



Date referitoare la teren

Crt	Categorie folosință	Intravilan	Suprafața (mp)	Tarla	Parcelă	Nr. topo	Observații / Referințe
1	arabil	NU	10.852	40/2/3	66	-	IMOBIL INREGISTRAT IN PLANUL CADASTRAL FARA LOCALIZARE CERTA DATORITA LIPSEI PLANULUI PARCELAR

Lungime Segmente

1) Valorile lungimilor segmentelor sunt obținute din proiecție în plan.

Punct început	X / Y	Punct sfârșit	X / Y	Lungime segment (** (m)
1	662.927,612 353.828,562	2	662.940,233 353.824,666	13.209
2	662.940,233 353.824,666	3	663.225,999 354.595,734	822.318
3	663.225,999 354.595,734	4	663.213,729 354.600,579	13.192
4	663.213,729 354.600,579	1	662.927,612 353.828,562	823.33

**** Lungimile segmentelor sunt determinate în planul de proiecție Stereo 70 și sunt rotunjite la 1 milimetru.**

***** Distanța dintre puncte este formată din segmente cumulate ce sunt mai mici decât valoarea 1 milimetru.**

**DATE DESPRE IMOBILUL NR. 3208**

Oficiul de Cadastru și Publicitate Imobiliară IALOMITA
Biroul de Cadastru și Publicitate Imobiliară Slobozia

A. Partea I. Descrierea imobilului

TEREN Extravilan

Adresa: Jud. Ialomita

Nr. Crt	Nr cadastral Nr. topografic	Suprafața* (mp)	Observații / Referințe
A1	21899	5.500	Sector cadastral:1 Teren neimprejmuit;

B. Partea II. Proprietari și acte

Inscrieri privitoare la dreptul de proprietate și alte drepturi reale		Referințe
8631 / 01/02/2022		
Act Notarial nr. 23, din 31/01/2022 emis de Vasilescu Elena;		
B4	Intabulare, drept de PROPRIETATEcumparare, dobandit prin Conventie, cota actuala 1/1 1) MIRACOM SRL , CIF:2069156	A1

C. Partea III. SARCINI .

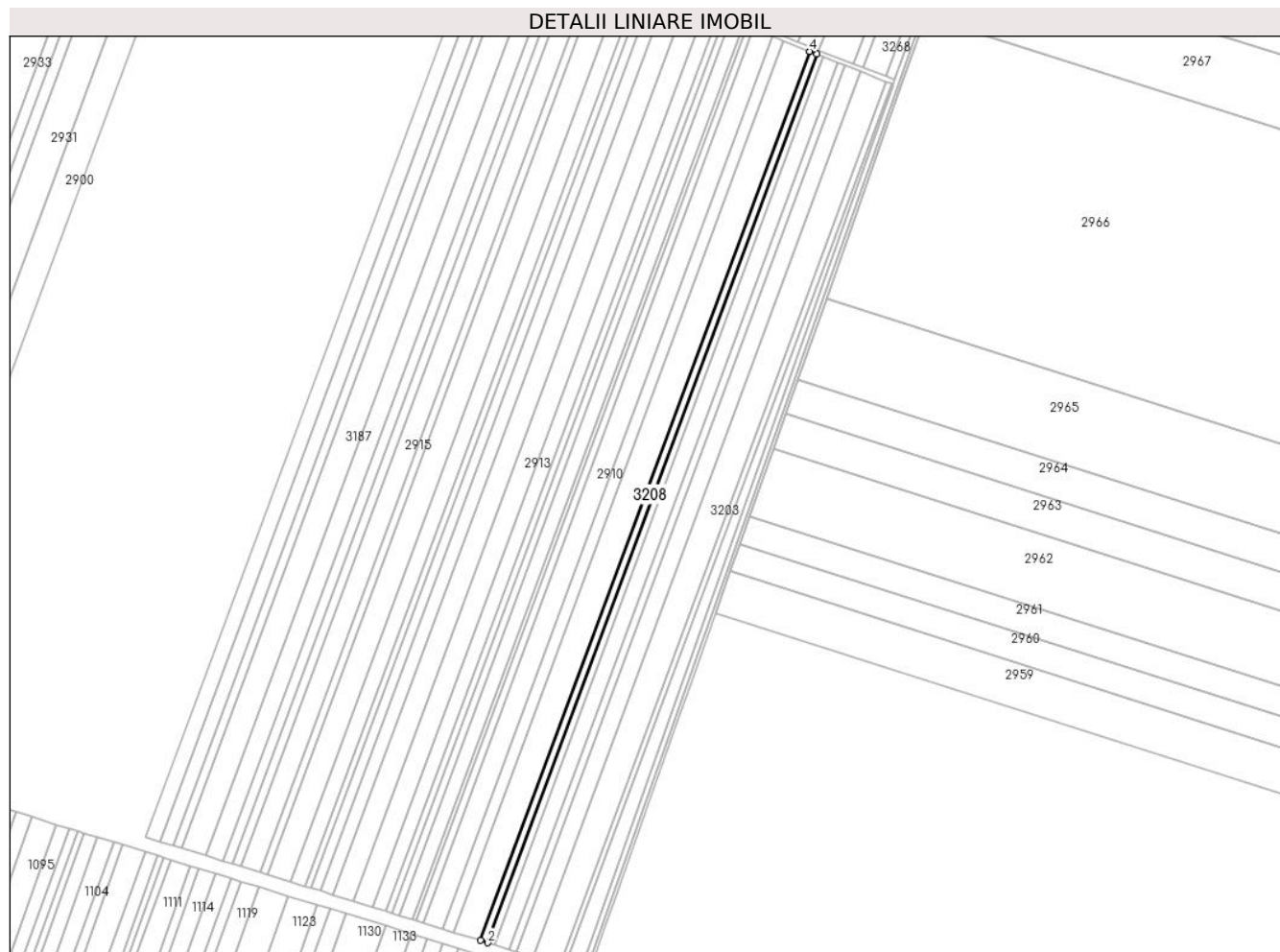
Inscrieri privind dezmembramintele dreptului de proprietate, drepturi reale de garanție și sarcini	Referințe
NU SUNT	

Anexa Nr. 1 La Partea I

Teren

Nr cadastral	Suprafața (mp)*	Observații / Referințe
21899	5.500	

* Suprafața este determinată în planul de proiecție Stereo 70.



Date referitoare la teren

Crt	Categorie folosință	Intra vilan	Suprafața (mp)	Tarla	Parcelă	Nr. topo	Observații / Referințe
1	arabil	NU	5.500	40/2/3	64	-	

Lungime Segmente

1) Valorile lungimilor segmentelor sunt obținute din proiecție în plan.

Punct început	X / Y	Punct sfârșit	X / Y	Lungime segment (** (m)
1	662.915,415 353.832,328	2	662.921,802 353.830,356	6.685
2	662.921,802 353.830,356	3	663.208,081 354.602,809	823.796
3	663.208,081 354.602,809	4	663.201,872 354.605,261	6.676
4	663.201,872 354.605,261	1	662.915,415 353.832,328	824.308

** Lungimile segmentelor sunt determinate în planul de proiecție Stereo 70 și sunt rotunjite la 1 milimetru.

***** Distanţa dintre puncte este formată din segmente cumulate ce sunt mai mici decât valoarea 1 milimetru.**

**DATE DESPRE IMOBILUL NR. 3224**

Oficiul de Cadastru și Publicitate Imobiliară IALOMITA
Biroul de Cadastru și Publicitate Imobiliară Slobozia

A. Partea I. Descrierea imobilului

TEREN Necunoscut

Adresa: Loc. Cazanesti, Jud. Ialomita

Nr. Crt	Nr cadastral Nr. topografic	Suprafața* (mp)	Observații / Referințe
A1		10.000	Sector cadastral:1 Teren neimprejmuit;

B. Partea II. Proprietari și acte

Inscrieri privitoare la dreptul de proprietate și alte drepturi reale		Referințe
/		
Act Administrativ nr. 038315, din 04/12/1996 emis de CJPSDPAT Ialomita (titlu de proprietate);		
B1	Intabulare, drept de PROPRIETATE, dobandit prin Lege, cota actuala 1/1 1) Ionescu V Stoica	A1

C. Partea III. SARCINI .

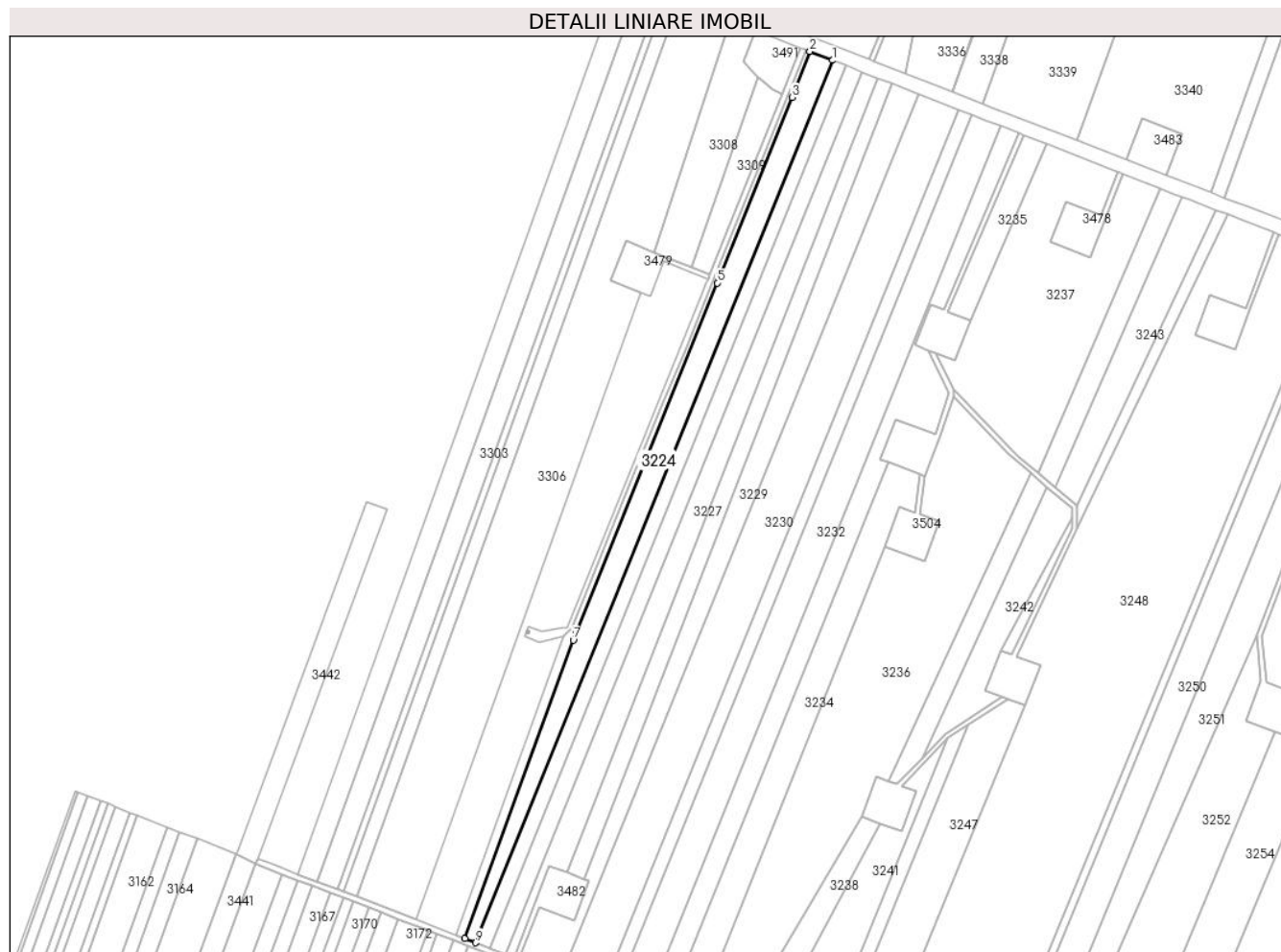
Inscrieri privind dezmembramintele dreptului de proprietate, drepturi reale de garanție și sarcini	Referințe
NU SUNT	

Anexa Nr. 1 La Partea I

Teren

Nr cadastral	Suprafața (mp)*	Observații / Referințe
	10.000	

* Suprafața este determinată în planul de proiecție Stereo 70.



Date referitoare la teren

Crt	Categorie folosință	Intravilan	Suprafața (mp)	Tarla	Parcelă	Nr. topo	Observații / Referințe
1	arabil	NU	9.344	40/2/1	1	-	
2	arabil	DA	656	40/2/1	1	-	Teren intravilan

Lungime Segmente

1) Valorile lungimilor segmentelor sunt obținute din proiecție în plan.

Punct început	X / Y	Punct sfârșit	X / Y	Lungime segment (** (m)
1	662.817,474 355.476,607	2	662.801,592 355.482,819	17.053
2	662.801,592 355.482,819	3	662.788,988 355.450,6	34.598
3	662.788,988 355.450,6	4	662.737,88 355.323,655	136.846
4	662.737,88 355.323,655	5	662.736,567 355.320,392	3.517

Punct început	X / Y	Punct sfârșit	X / Y	Lungime segment (** (m)
5	662.736,567 355.320,392	6	662.637,701 355.076,234	263.416
6	662.637,701 355.076,234	7	662.635,406 355.069,828	6.805
7	662.635,406 355.069,828	8	662.559,359 354.860,467	222.744
8	662.559,359 354.860,467	9	662.566,818 354.857,591	7.994
9	662.566,818 354.857,591	1	662.817,474 355.476,607	667.838

** Lungimile segmentelor sunt determinate în planul de proiecție Stereo 70 și sunt rotunjite la 1 milimetru.

*** Distanța dintre puncte este formată din segmente cumulate ce sunt mai mici decât valoarea 1 milimetru.

**DATE DESPRE IMOBILUL NR. 3225**

Oficiul de Cadastru și Publicitate Imobiliară IALOMITA
Biroul de Cadastru și Publicitate Imobiliară Slobozia

A. Partea I. Descrierea imobilului

TEREN Necunoscut

Adresa: Loc. Cazanesti, Jud. Ialomita

Nr. Crt	Nr cadastral Nr. topografic	Suprafața* (mp)	Observații / Referințe
A1		7.000	Sector cadastral:1 Teren neimprejmuit;

B. Partea II. Proprietari și acte

Inscrieri privitoare la dreptul de proprietate și alte drepturi reale		Referințe
/		
Act Administrativ nr. 038288, din 12/08/1996 emis de CJPSDPAT Ialomita (titlu de proprietate);		
B1	Intabulare, drept de PROPRIETATE, dobandit prin Lege, cota actuala 1/1 1) Chirita D Nicolae 2) Chirita D Ion 3) Chirita M Gheorghe 4) Chirita M Paraschiva 5) Rosu D Maria 6) Stan D Dumitru 7) Done D Dobrita 8) Petculescu D Anica	A1

C. Partea III. SARCINI .

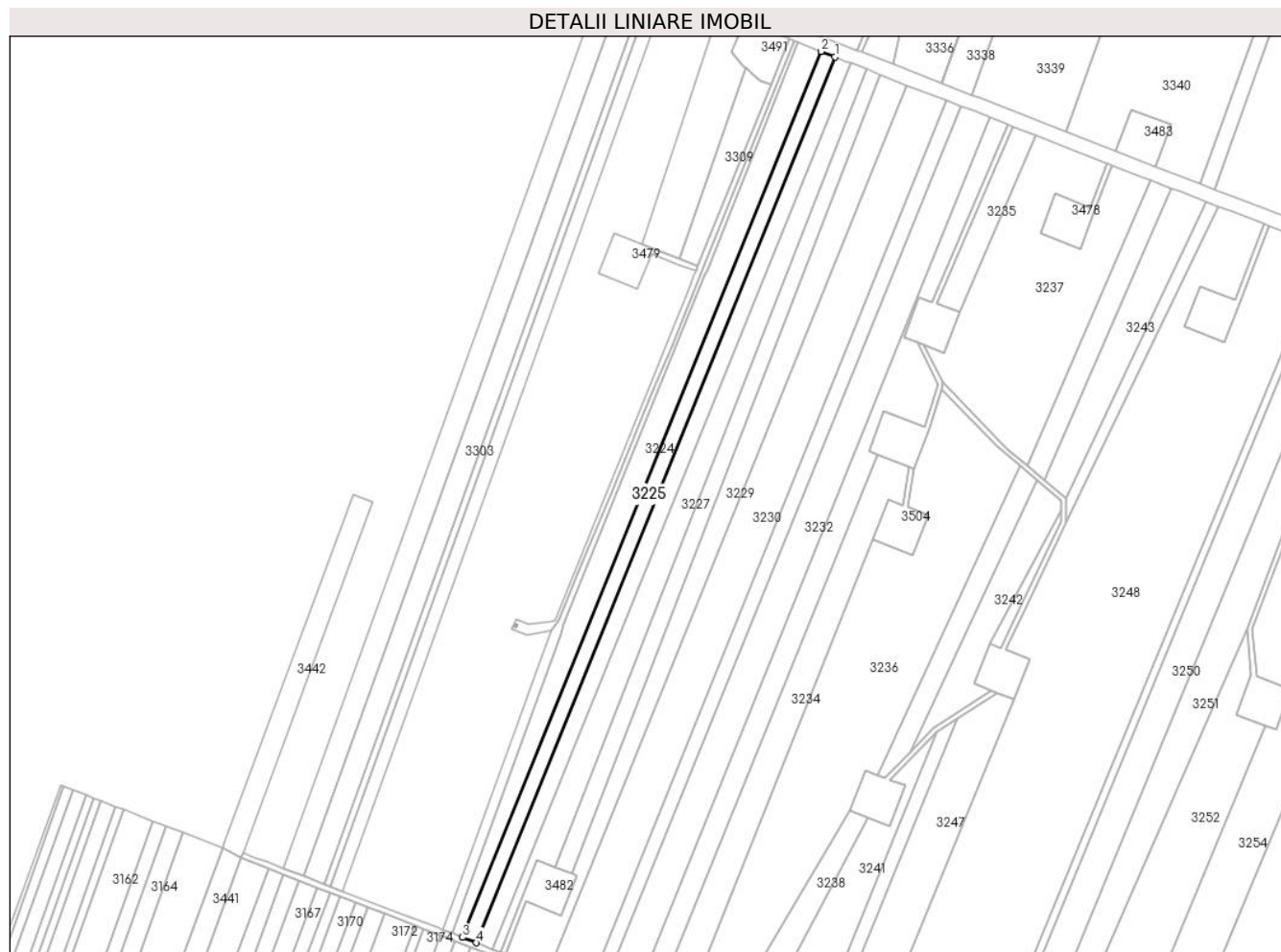
Inscrieri privind dezmembramintele dreptului de proprietate, drepturi reale de garanție și sarcini	Referințe
NU SUNT	

Anexa Nr. 1 La Partea I

Teren

Nr cadastral	Suprafața (mp)*	Observații / Referințe
	7.000	

* Suprafața este determinată în planul de proiecție Stereo 70.



Date referitoare la teren

Crt	Categorie folosință	Intravilan	Suprafața (mp)	Tarla	Parcelă	Nr. topo	Observații / Referințe
1	arabil	NU	6.254	40/2/1	2	-	
2	arabil	DA	746	40/2/1	2	-	Teren intravilan

Lungime Segmente

1) Valorile lungimilor segmentelor sunt obținute din proiecție în plan.

Punct început	X / Y	Punct sfârșit	X / Y	Lungime segment (** (m))
1	662.827,236 355.472,788	2	662.817,474 355.476,607	10.483
2	662.817,474 355.476,607	3	662.566,818 354.857,591	667.838
3	662.566,818 354.857,591	4	662.576,6 354.853,82	10.483
4	662.576,6 354.853,82	1	662.827,236 355.472,788	667.787

**** Lungimile segmentelor sunt determinate în planul de proiecție Stereo 70 și sunt rotunjite la 1 milimetru.**

***** Distanța dintre puncte este formată din segmente cumulate ce sunt mai mici decât valoarea 1 milimetru.**

**DATE DESPRE IMOBILUL NR. 3226**

Oficiul de Cadastru și Publicitate Imobiliară IALOMITA
Biroul de Cadastru și Publicitate Imobiliară Slobozia

A. Partea I. Descrierea imobilului

TEREN Necunoscut

Adresa: Loc. Cazanesti, Jud. Ialomita

Nr. Crt	Nr cadastral Nr. topografic	Suprafața* (mp)	Observații / Referințe
A1		8.100	Sector cadastral:1 Teren neimprejmuit;

B. Partea II. Proprietari și acte

Inscrieri privitoare la dreptul de proprietate și alte drepturi reale		Referințe
/		
Act Administrativ nr. 038199, din 23/05/1996 emis de CJPSDPAT Ialomita (titlu de proprietate);		
B1	Intabulare, drept de PROPRIETATE, dobandit prin Lege, cota actuala 1/1 1) Moiceanu I Maria 2) Moiceanu M Stefan 3) Moiceanu M Petre	A1

C. Partea III. SARCINI .

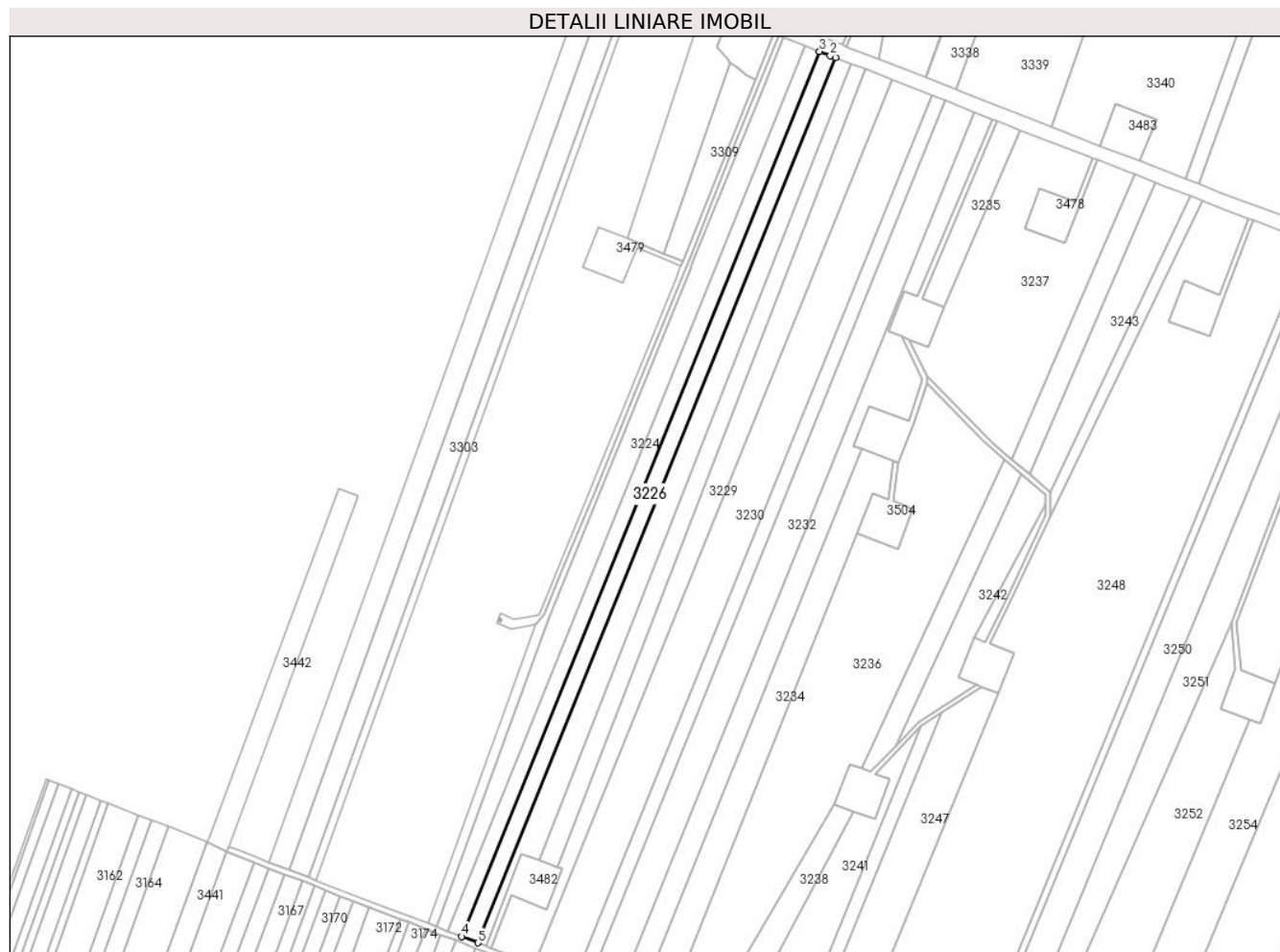
Inscrieri privind dezmembramintele dreptului de proprietate, drepturi reale de garanție și sarcini	Referințe
NU SUNT	

Anexa Nr. 1 La Partea I

Teren

Nr cadastral	Suprafața (mp)*	Observații / Referințe
	8.100	

* Suprafața este determinată în planul de proiecție Stereo 70.



Date referitoare la teren

Crt	Categorie folosință	Intravilan	Suprafața (mp)	Tarla	Parcelă	Nr. topo	Observații / Referințe
1	arabil	NU	7.228	40/2/1	3	-	
2	arabil	DA	872	40/2/1	3	-	teren intravilan

Lungime Segmente

1) Valorile lungimilor segmentelor sunt obținute din proiecție în plan.

Punct început	X / Y	Punct sfârșit	X / Y	Lungime segment (** (m)
1	662.838,535 355.468,372	2	662.834,7 355.469,868	4.116
2	662.834,7 355.469,868	3	662.827,236 355.472,788	8.015
3	662.827,236 355.472,788	4	662.576,6 354.853,82	667.787
4	662.576,6 354.853,82	5	662.587,92 354.849,456	12.132

Punct început	X / Y	Punct sfârşit	X / Y	Lungime segment (** (m)
5	662.587,92 354.849,456	1	662.838,535 355.468,372	667.731

** Lungimile segmentelor sunt determinate în planul de proiecție Stereo 70 și sunt rotunjite la 1 milimetru.

*** Distanța dintre puncte este formată din segmente cumulate ce sunt mai mici decât valoarea 1 milimetru.

**DATE DESPRE IMOBILUL NR. 3227**

Oficiul de Cadastru și Publicitate Imobiliară IALOMITA
Biroul de Cadastru și Publicitate Imobiliară Slobozia

A. Partea I. Descrierea imobilului

TEREN Necunoscut

Adresa: Loc. Cazanesti, Jud. Ialomita

Nr. Crt	Nr cadastral Nr. topografic	Suprafața* (mp)	Observații / Referințe
A1		9.500	Sector cadastral:1 Teren neimprejmuit;

B. Partea II. Proprietari și acte

Inscrieri privitoare la dreptul de proprietate și alte drepturi reale		Referințe
/		
Act Administrativ nr. 038664, din 12/07/2002 emis de CJPSDPAT Ialomita (titlu de proprietate);		
B1	Intabulare, drept de PROPRIETATE, dobandit prin Lege, cota actuala 1/1 1) Paraschi M Tudor 2) Paraschiv M Nicolae 3) Stan M Elena	A1
Act Administrativ nr. 47299, din 29/12/2009 emis de BCPI Slobozia;		
B2	Avand ca obiect notare litigiu in Registrul Digital de Transcriptiuni si Inscriptiuni Imobiliare in baza adresa nr. 6993/312/2009, emisa de Judecatoria Slobozia - avand ca obiect iesirea din indiviziune	A1

C. Partea III. SARCINI .

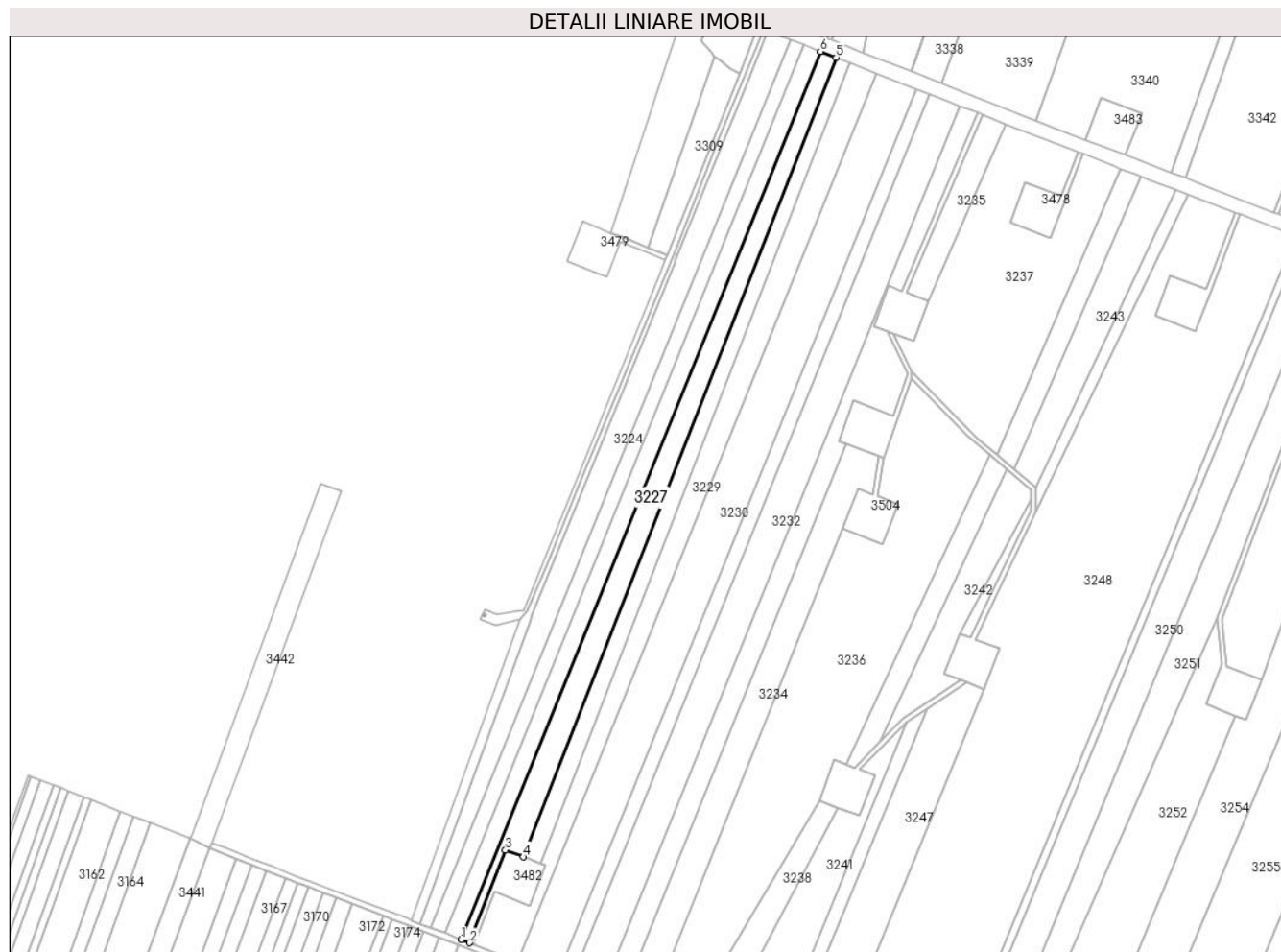
Inscrieri privind dezmembramintele dreptului de proprietate, drepturi reale de garanție și sarcini	Referințe
NU SUNT	

Anexa Nr. 1 La Partea I

Teren

Nr cadastral	Suprafața (mp)*	Observații / Referințe
	9.500	

* Suprafața este determinată în planul de proiecție Stereo 70.



Date referitoare la teren

Crt	Categorie folosință	Intravilan	Suprafața (mp)	Tarla	Parcelă	Nr. topo	Observații / Referințe
1	arabil	NU	9.030	40/2/1	4	-	
2	arabil	DA	470	40/2/1	4	-	Teren intravilan

Lungime Segmente

1) Valorile lungimilor segmentelor sunt obținute din proiecție în plan.

Punct început	X / Y	Punct sfârșit	X / Y	Lungime segment (** (m)
1	662.587,92 354.849,456	2	662.593,917 354.847,144	6.428
2	662.593,917 354.847,144	3	662.618,706 354.911,72	69.171
3	662.618,706 354.911,72	4	662.631,266 354.906,926	13.444
4	662.631,266 354.906,926	5	662.849,526 355.464,084	598.383

Punct început	X / Y	Punct sfârșit	X / Y	Lungime segment (** (m)
5	662.849,526 355.464,084	6	662.838,535 355.468,372	11.798
6	662.838,535 355.468,372	1	662.587,92 354.849,456	667.731

** Lungimile segmentelor sunt determinate în planul de proiecție Stereo 70 și sunt rotunjite la 1 milimetru.

*** Distanța dintre puncte este formată din segmente cumulate ce sunt mai mici decât valoarea 1 milimetru.

**DATE DESPRE IMOBILUL NR. 3228**

Oficiul de Cadastru și Publicitate Imobiliară IALOMITA
Biroul de Cadastru și Publicitate Imobiliară Slobozia

A. Partea I. Descrierea imobilului

TEREN Extravilan

Adresa: Jud. Ialomita

Nr. Crt	Nr cadastral Nr. topografic	Suprafața* (mp)	Observații / Referințe
A1		7.000	Sector cadastral:1 Teren neimprejmuit;

B. Partea II. Proprietari și acte

Inscrieri privitoare la dreptul de proprietate și alte drepturi reale		Referințe
/		
Act Administrativ nr. 038343, din 24/01/1997 emis de CJPSDPAT Ialomita (titlu de proprietate);		
B1	Intabulare, drept de PROPRIETATE, dobandit prin Lege, cota actuala 1/1 1) Moiceanu D Alexandrina	A1

C. Partea III. SARCINI .

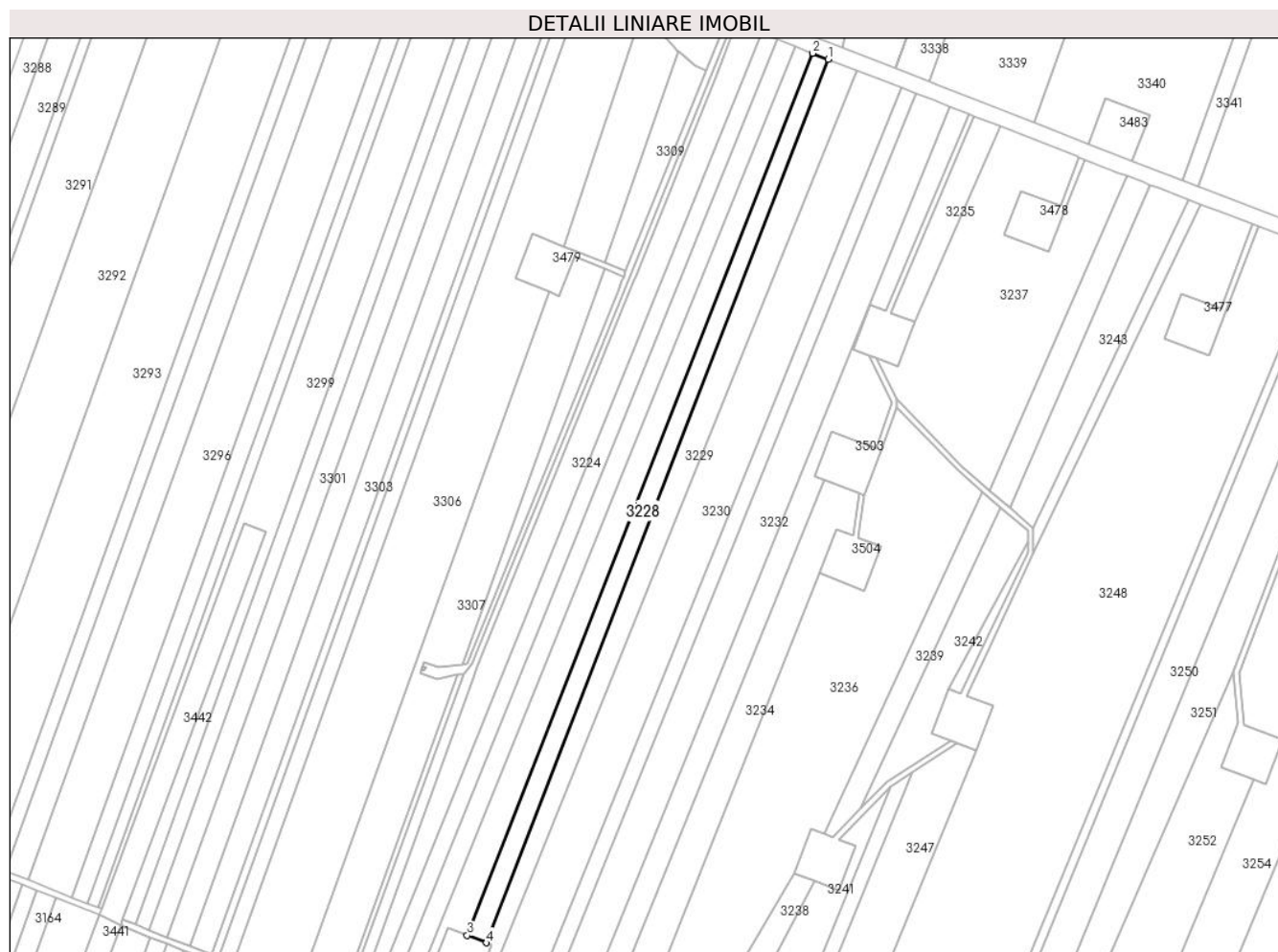
Inscrieri privind dezmembramintele dreptului de proprietate, drepturi reale de garanție și sarcini	Referințe
NU SUNT	

Anexa Nr. 1 La Partea I

Teren

Nr cadastral	Suprafața (mp)*	Observații / Referințe
	7.000	

* Suprafața este determinată în planul de proiecție Stereo 70.



Date referitoare la teren

Crt	Categorie folosință	Intravilan	Suprafața (mp)	Tarla	Parcelă	Nr. topo	Observații / Referințe
1	arabil	NU	7.000	40/2/1	5	-	

Lungime Segmente

1) Valorile lungimilor segmentelor sunt obținute din proiecție în plan.

Punct început	X / Y	Punct sfârșit	X / Y	Lungime segment (** (m)
1	662.859,206 355.460,307	2	662.849,526 355.464,084	10.39
2	662.849,526 355.464,084	3	662.631,266 354.906,926	598.383
3	662.631,266 354.906,926	4	662.643,419 354.902,287	13.008
4	662.643,419 354.902,287	1	662.859,206 355.460,307	598.289

** Lungimile segmentelor sunt determinate în planul de proiecție Stereo 70 și sunt rotunjite la 1 milimetru.

***** Distanţa dintre puncte este formată din segmente cumulate ce sunt mai mici decât valoarea 1 milimetru.**

**DATE DESPRE IMOBILUL NR. 3229**

Oficiul de Cadastru și Publicitate Imobiliară IALOMITA
Biroul de Cadastru și Publicitate Imobiliară Slobozia

A. Partea I. Descrierea imobilului

TEREN Necunoscut

Adresa: Loc. Cazanesti, Jud. Ialomita

Nr. Crt	Nr cadastral Nr. topografic	Suprafața* (mp)	Observații / Referințe
A1		10.600	Sector cadastral:1 Teren neimprejmuit;

B. Partea II. Proprietari și acte

Inscrieri privitoare la dreptul de proprietate și alte drepturi reale		Referințe
/		
Act Administrativ nr. 038359, din 25/01/1997 emis de CJPSDPAT Ialomita (titlu de proprietate);		
B1	Intabulare, drept de PROPRIETATE, dobandit prin Lege, cota actuala 1/1 1) Ene GH Elena	A1

C. Partea III. SARCINI .

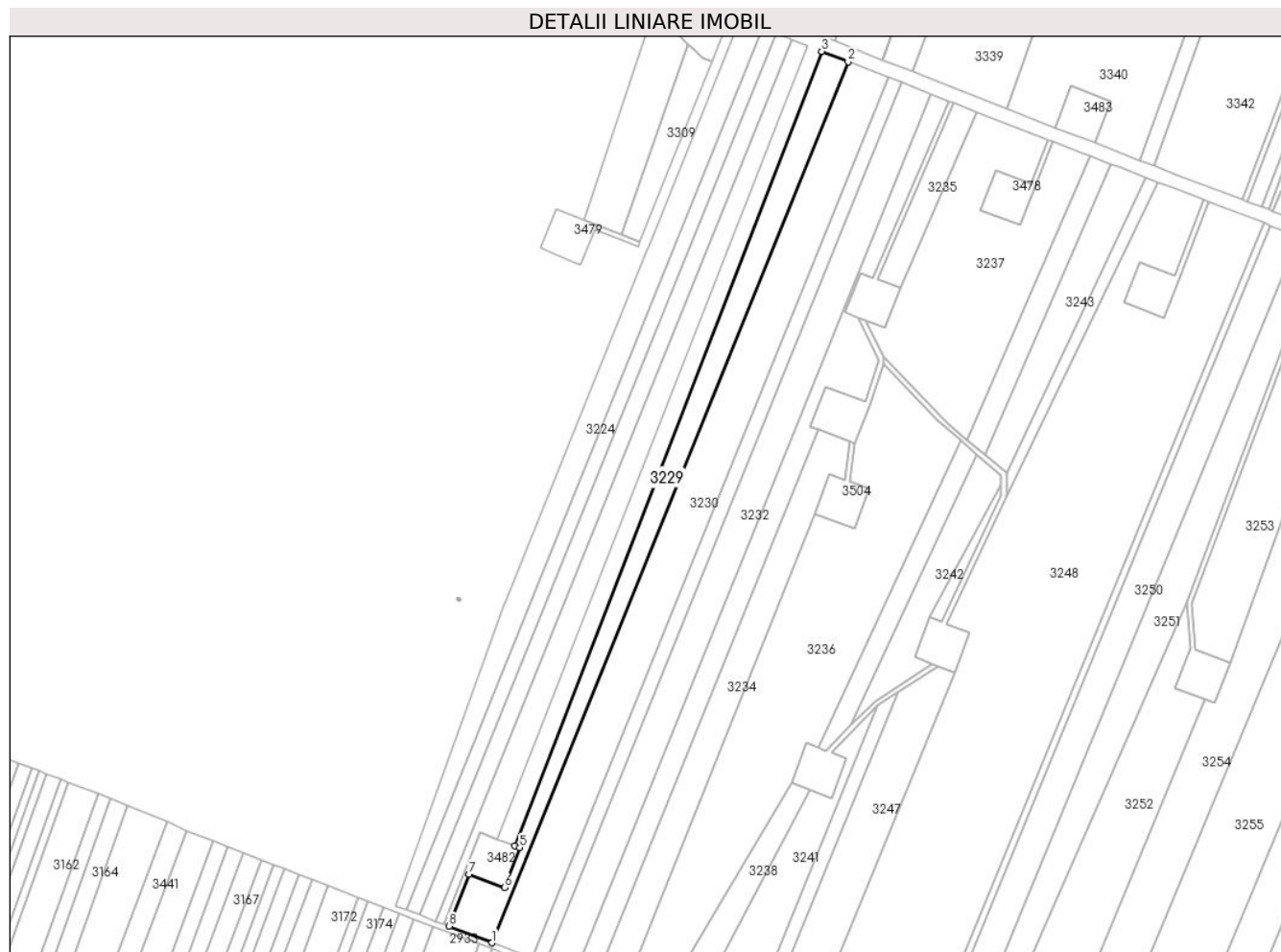
Inscrieri privind dezmembramintele dreptului de proprietate, drepturi reale de garanție și sarcini	Referințe
NU SUNT	

Anexa Nr. 1 La Partea I

Teren

Nr cadastral	Suprafața (mp)*	Observații / Referințe
	10.600	

* Suprafața este determinată în planul de proiecție Stereo 70.



Date referitoare la teren

Crt	Categorie folosință	Intravilan	Suprafața (mp)	Tarla	Parcelă	Nr. topo	Observații / Referințe
1	arabil	NU	9.478	40/2/1	6	-	
2	arabil	DA	1.122	40/2/1	6	-	Teren intravilan

Lungime Segmente

1) Valorile lungimilor segmentelor sunt obținute din proiecție în plan.

Punct început	X / Y	Punct sfârșit	X / Y	Lungime segment (** (m)
1	662.627,25 354.834,293	2	662.877,802 355.453,052	667.562
2	662.877,802 355.453,052	3	662.859,206 355.460,307	19.962
3	662.859,206 355.460,307	4	662.643,419 354.902,287	598.289
4	662.643,419 354.902,287	5	662.646,734 354.901,022	3.547

Punct început	X / Y	Punct sfârşit	X / Y	Lungime segment (** (m)
5	662.646,734 354.901,022	6	662.636,036 354.872,994	30.0
6	662.636,036 354.872,994	7	662.611,278 354.882,444	26.5
7	662.611,278 354.882,444	8	662.597,183 354.845,885	39.182
8	662.597,183 354.845,885	1	662.627,25 354.834,293	32.224

** Lungimile segmentelor sunt determinate în planul de proiecție Stereo 70 și sunt rotunjite la 1 milimetru.

*** Distanța dintre puncte este formată din segmente cumulate ce sunt mai mici decât valoarea 1 milimetru.

**DATE DESPRE IMOBILUL NR. 3230**

Oficiul de Cadastru și Publicitate Imobiliară IALOMITA
Biroul de Cadastru și Publicitate Imobiliară Slobozia

A. Partea I. Descrierea imobilului

TEREN Extravilan

Adresa: Jud. Ialomita

Nr. Crt	Nr cadastral Nr. topografic	Suprafața* (mp)	Observații / Referințe
A1		20.000	Sector cadastral:1 Teren neimprejmuit;

B. Partea II. Proprietari și acte

Inscrieri privitoare la dreptul de proprietate și alte drepturi reale		Referințe
/		
Act Administrativ nr. 038592, din 01/04/2002 emis de CJPSDPAT Ialomita (titlu de proprietate);		
B1	Intabulare, drept de PROPRIETATE, dobandit prin Lege, cota actuala 1/1 1) Ene Nicolina 2) Ene ST Mitran 3) Ene ST Ion 4) Ene ST Maria 5) Ene O Costel 6) Ene O Nicu 7) Ene O Anica	A1

C. Partea III. SARCINI .

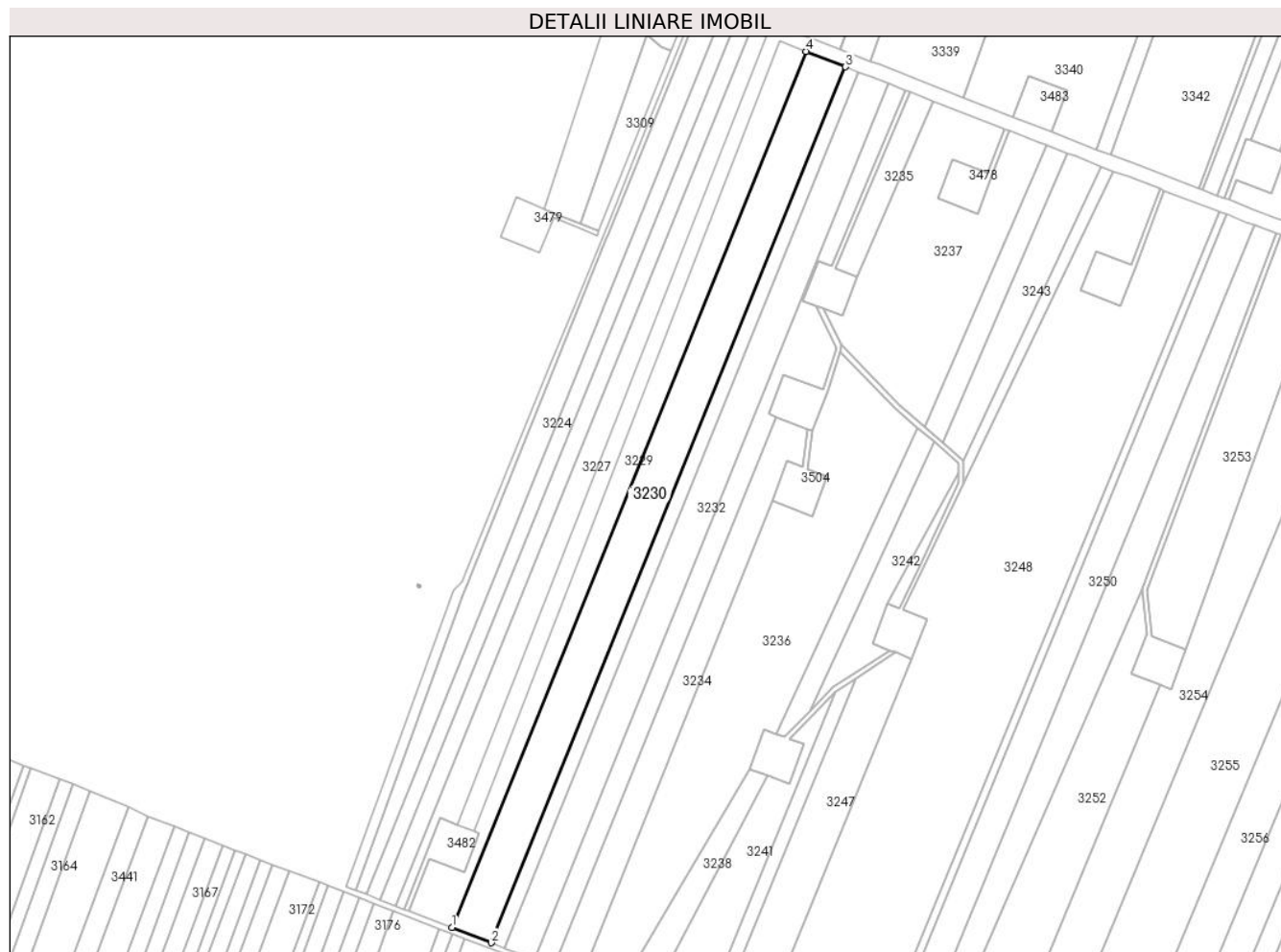
Inscrieri privind dezmembramintele dreptului de proprietate, drepturi reale de garanție și sarcini	Referințe
NU SUNT	

Anexa Nr. 1 La Partea I

Teren

Nr cadastral	Suprafața (mp)*	Observații / Referințe
	20.000	

* Suprafața este determinată în planul de proiecție Stereo 70.



Date referitoare la teren

Crt	Categorie folosință	Intravilan	Suprafața (mp)	Tarla	Parcelă	Nr. topo	Observații / Referințe
1	arabil	NU	20.000	40/2/1	7	-	

Lungime Segmente

1) Valorile lungimilor segmentelor sunt obținute din proiecție în plan.

Punct început	X / Y	Punct sfârșit	X / Y	Lungime segment (** (m)
1	662.627,25 354.834,293	2	662.655,211 354.823,514	29.967
2	662.655,211 354.823,514	3	662.905,718 355.442,162	667.443
3	662.905,718 355.442,162	4	662.877,802 355.453,052	29.965
4	662.877,802 355.453,052	1	662.627,25 354.834,293	667.562

** Lungimile segmentelor sunt determinate în planul de proiecție Stereo 70 și sunt rotunjite la 1 milimetru.

***** Distanţa dintre puncte este formată din segmente cumulate ce sunt mai mici decât valoarea 1 milimetru.**

**DATE DESPRE IMOBILUL NR. 3231**

Oficiul de Cadastru și Publicitate Imobiliară IALOMITA
Biroul de Cadastru și Publicitate Imobiliară Slobozia

A. Partea I. Descrierea imobilului

TEREN Extravilan

Adresa: Jud. Ialomita

Nr. Crt	Nr cadastral Nr. topografic	Suprafața* (mp)	Observații / Referințe
A1		6.700	Sector cadastral:1 Teren neimprejmuit;

B. Partea II. Proprietari și acte

Inscrieri privitoare la dreptul de proprietate și alte drepturi reale	Referințe
/	
Act Administrativ nr. 038245, din 07/06/1996 emis de CJPSDPAT Ialomita (titlu de proprietate);	
B1	A1
Intabulare, drept de PROPRIETATE, dobandit prin Lege, cota actuala 1/1 1) Gherca V Ana	

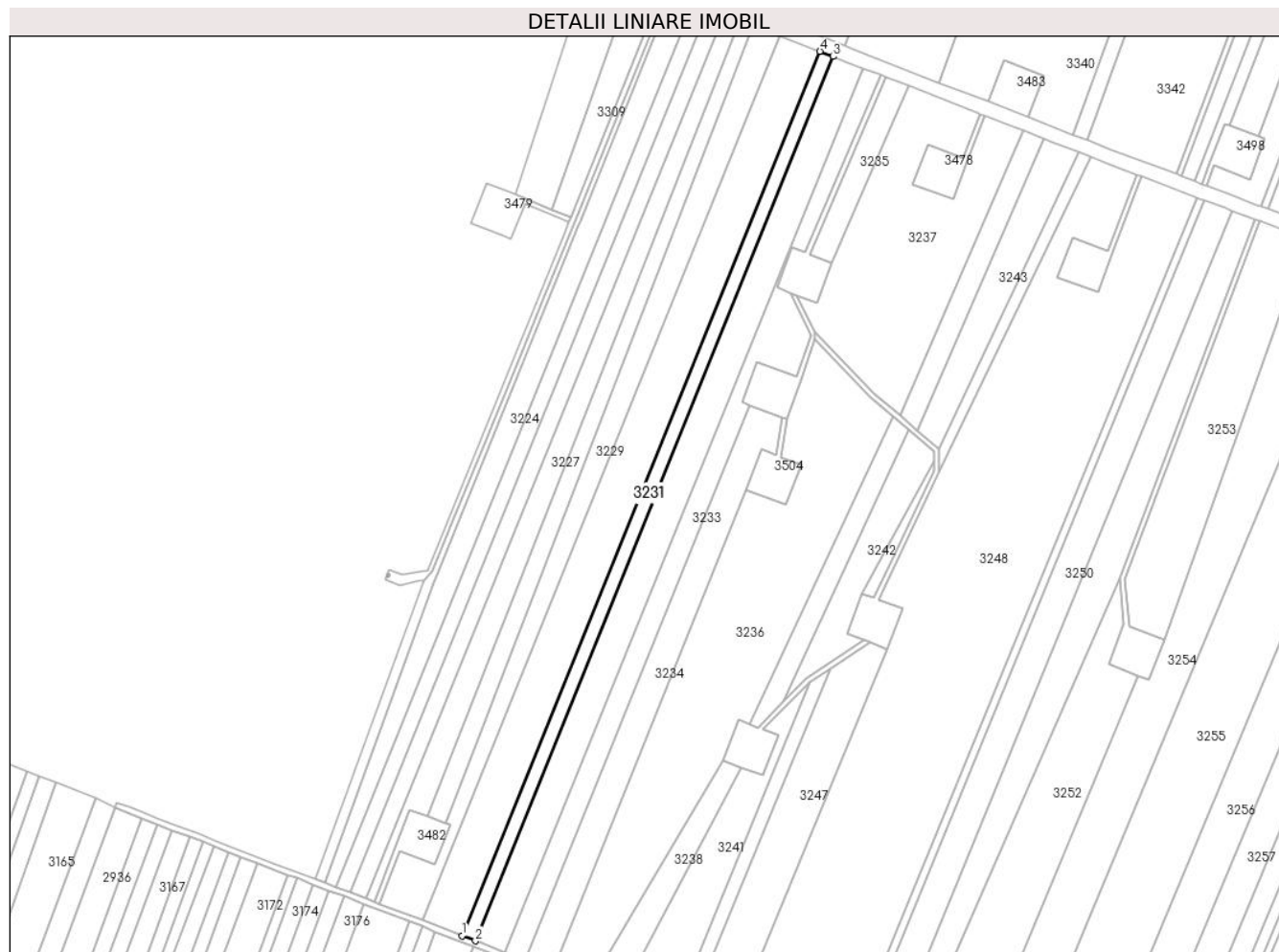
C. Partea III. SARCINI .

Inscrieri privind dezmembramintele dreptului de proprietate, drepturi reale de garanție și sarcini	Referințe
NU SUNT	

Anexa Nr. 1 La Partea I**Teren**

Nr cadastral	Suprafața (mp)*	Observații / Referințe
	6.700	

* Suprafața este determinată în planul de proiecție Stereo 70.

**Date referitoare la teren**

Crt	Categorie folosință	Intravilan	Suprafața (mp)	Tarla	Parcelă	Nr. topo	Observații / Referințe
1	arabil	NU	6.700	40/2/1	8	-	

Lungime Segmente

1) Valorile lungimilor segmentelor sunt obținute din proiecție în plan.

Punct început	X / Y	Punct sfârșit	X / Y	Lungime segment (** (m)
1	662.655,211 354.823,514	2	662.664,579 354.819,902	10.04
2	662.664,579 354.819,902	3	662.915,071 355.438,513	667.402
3	662.915,071 355.438,513	4	662.905,718 355.442,162	10.04
4	662.905,718 355.442,162	1	662.655,211 354.823,514	667.443

** Lungimile segmentelor sunt determinate în planul de proiecție Stereo 70 și sunt rotunjite la 1 milimetru.

***** Distanţa dintre puncte este formată din segmente cumulate ce sunt mai mici decât valoarea 1 milimetru.**

**DATE DESPRE IMOBILUL NR. 3232**

Oficiul de Cadastru și Publicitate Imobiliară IALOMITA
Biroul de Cadastru și Publicitate Imobiliară Slobozia

A. Partea I. Descrierea imobilului

TEREN Extravilan

Adresa: Jud. Ialomita

Nr. Crt	Nr cadastral Nr. topografic	Suprafața* (mp)	Observații / Referințe
A1		14.900	Sector cadastral:1 Teren neimprejmuit;

B. Partea II. Proprietari și acte

Inscrieri privitoare la dreptul de proprietate și alte drepturi reale		Referințe
/		
Act Administrativ nr. 038246, din 10/06/1996 emis de CJPSDPAT Ialomita (titlu de proprietate);		
B1	Intabulare, drept de PROPRIETATE, dobandit prin Lege, cota actuala 1/1 1) Barbu G Paraschiva 2) Barbu M Paraschiv	A1

C. Partea III. SARCINI .

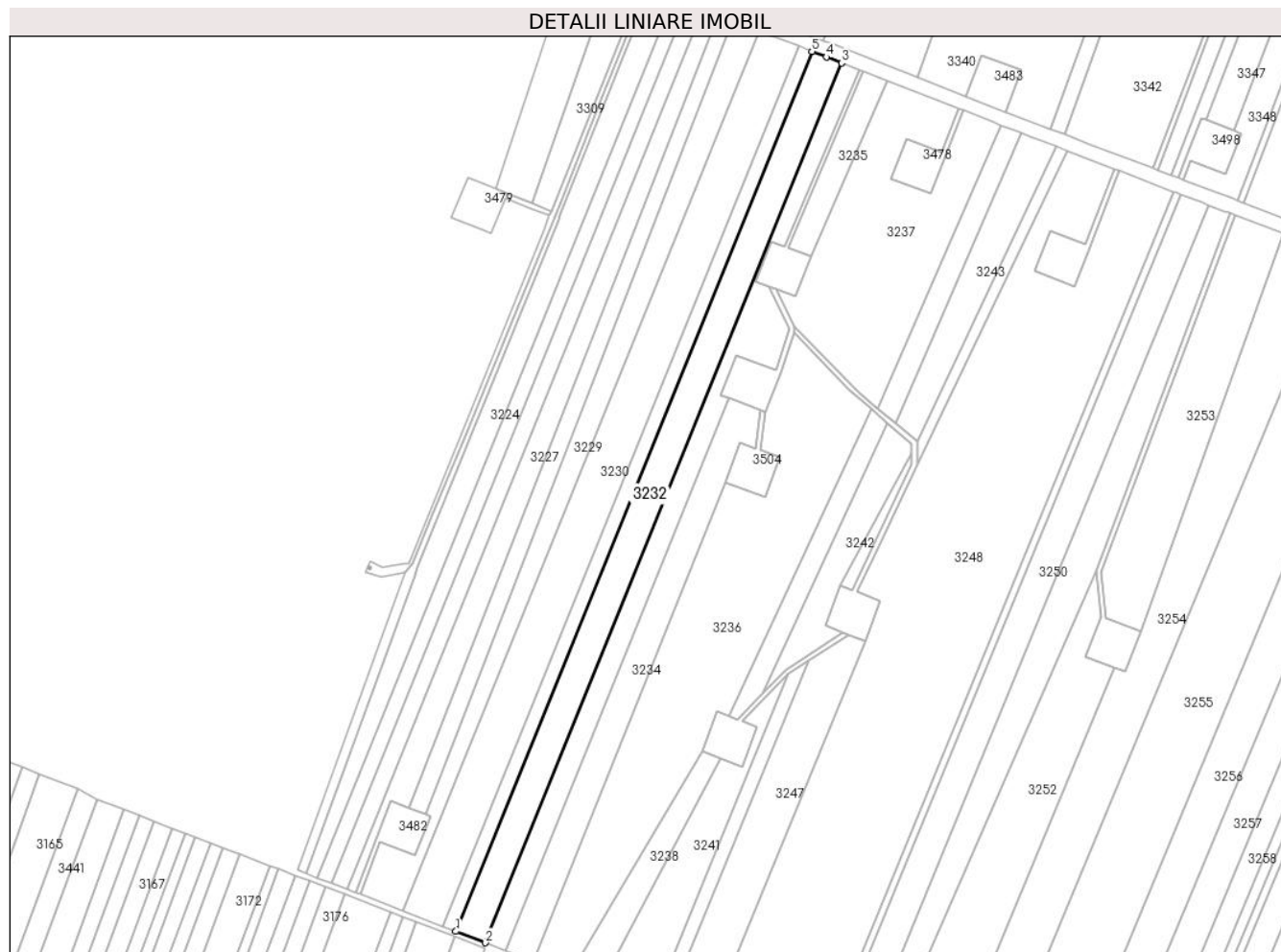
Inscrieri privind dezmembramintele dreptului de proprietate, drepturi reale de garanție și sarcini	Referințe
NU SUNT	

Anexa Nr. 1 La Partea I

Teren

Nr cadastral	Suprafața (mp)*	Observații / Referințe
	14.900	

* Suprafața este determinată în planul de proiecție Stereo 70.



Date referitoare la teren

Crt	Categorie folosință	Intravilan	Suprafața (mp)	Tarla	Parcelă	Nr. topo	Observații / Referințe
1	arabil	NU	14.900	40/2/1	9	-	

Lungime Segmente

1) Valorile lungimilor segmentelor sunt obținute din proiecție în plan.

Punct început	X / Y	Punct sfârșit	X / Y	Lungime segment (** (m)
1	662.664,579 354.819,902	2	662.685,414 354.811,869	22.33
2	662.685,414 354.811,869	3	662.935,869 355.430,388	667.303
3	662.935,869 355.430,388	4	662.925,282 355.434,53	11.368
4	662.925,282 355.434,53	5	662.915,071 355.438,513	10.96
5	662.915,071 355.438,513	1	662.664,579 354.819,902	667.402

**** Lungimile segmentelor sunt determinate în planul de proiecție Stereo 70 și sunt rotunjite la 1 milimetru.**

***** Distanța dintre puncte este formată din segmente cumulate ce sunt mai mici decât valoarea 1 milimetru.**

**DATE DESPRE IMOBILUL NR. 3233**

Oficiul de Cadastru și Publicitate Imobiliară IALOMITA
Biroul de Cadastru și Publicitate Imobiliară Slobozia

A. Partea I. Descrierea imobilului

TEREN Necunoscut

Adresa: Loc. Cazanesti, Jud. Ialomita

Nr. Crt	Nr cadastral Nr. topografic	Suprafața* (mp)	Observații / Referințe
A1	23189	10.000	Sector cadastral:1 Teren neimprejmuit;

B. Partea II. Proprietari și acte

Inscrieri privitoare la dreptul de proprietate și alte drepturi reale		Referințe
15132 / 03/02/2023		
Act Notarial nr. 151, din 02/02/2023 emis de Dutu Neagu Luiza Maria (act notarial nr 151 din 02.02.2023, emis de Dutu Neagu Luiza Maria);		
B1	Se infiinteaza cartea funciara 23189 a imobilului cu numarul cadastral 23189 / UAT Cazanesti, rezultat din dezmembrarea imobilului cu numarul cadastral 23163 inscris in cartea funciara 23163;	A1
Act Administrativ nr. 038403/12845, din 22/04/1999 emis de Comisia Judeteana Ialomita (act administrativ nr 1486 din 08.03.2021, emis de Primaria Cazanesti);		
B4	Se noteaza din oficiu conform art 86, punct 4, din Ordinul 700/2014, mentiunea imobil inregistrat in planul cadastral fara localizare certa datorita lipsei planului parcelar.	A1
<i>OBSERVATII: pozitie transcrisa din CF 23163/Cazanesti, inscrisa prin incheierea nr. 62544 din 17/03/2021;</i>		
Act Notarial nr. 151, din 02/02/2023 emis de Dutu Neagu Luiza Maria (act notarial nr 151 din 02.02.2023, emis de Dutu Neagu Luiza Maria);		
B6	Se radiaza din oficiu propunerea de dezmembrare inscrisa la B5	A1
B7	Intabulare, drept de PROPRIETATEcumparare, dobandit prin Conventie, cota actuala 1/1 1) MIRACOM SRL , CIF:2069156	A1
B8	Se radiaza din oficiu promisiunea de vanzare inscrisa la B3	A1

C. Partea III. SARCINI .

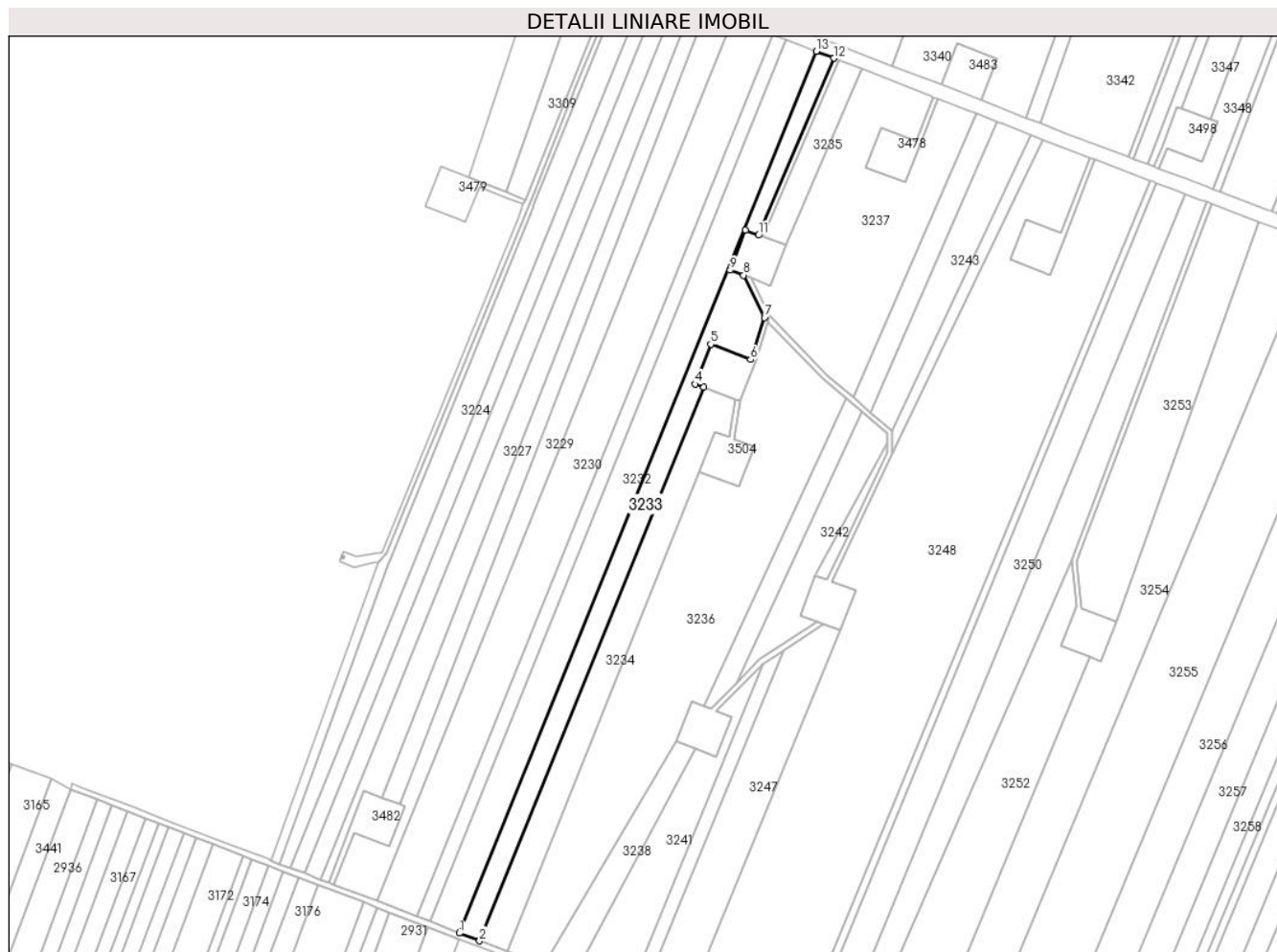
Inscrieri privind dezmembramintele dreptului de proprietate, drepturi reale de garanție și sarcini	Referințe
NU SUNT	

Anexa Nr. 1 La Partea I

Teren

Nr cadastral	Suprafața (mp)*	Observații / Referințe
23189	10.000	

* Suprafața este determinată în planul de proiecție Stereo 70.



Date referitoare la teren

Crt	Categorie folosință	Intravilan	Suprafața (mp)	Tarla	Parcelă	Nr. topo	Observații / Referințe
1	arabil	NU	9.903	40/2/1	10	-	
2	arabil	DA	97	40/2/1	10	-	teren intravilan

Lungime Segmente

1) Valorile lungimilor segmentelor sunt obținute din proiecție în plan.

Punct început	X / Y	Punct sfârșit	X / Y	Lungime segment (** (m)
1	662.685,414 354.811,869	2	662.699,567 354.806,413	15.168
2	662.699,567 354.806,413	3	662.856,81 355.194,737	418.952
3	662.856,81 355.194,737	4	662.851,097 355.196,917	6.115
4	662.851,097 355.196,917	5	662.861,795 355.224,945	30.0

Punct început	X / Y	Punct sfârşit	X / Y	Lungime segment (** (m)
5	662.861,795 355.224,945	6	662.889,823 355.214,247	30.0
6	662.889,823 355.214,247	7	662.899,559 355.243,522	30.852
7	662.899,559 355.243,522	8	662.884,895 355.273,314	33.205
8	662.884,895 355.273,314	9	662.875,525 355.276,89	10.029
9	662.875,525 355.276,89	10	662.886,223 355.304,918	30.0
10	662.886,223 355.304,918	11	662.895,492 355.301,38	9.921
11	662.895,492 355.301,38	12	662.948,312 355.425,522	134.912
12	662.948,312 355.425,522	13	662.935,869 355.430,388	13.361
13	662.935,869 355.430,388	1	662.685,414 354.811,869	667.303

** Lungimile segmentelor sunt determinate în planul de proiecție Stereo 70 și sunt rotunjite la 1 milimetru.

*** Distanța dintre puncte este formată din segmente cumulate ce sunt mai mici decât valoarea 1 milimetru.

**DATE DESPRE IMOBILUL NR. 3234**

Oficiul de Cadastru și Publicitate Imobiliară IALOMITA
Biroul de Cadastru și Publicitate Imobiliară Slobozia

A. Partea I. Descrierea imobilului

TEREN Necunoscut

Adresa: Loc. Cazanesti, Jud. Ialomita

Nr. Crt	Nr cadastral Nr. topografic	Suprafața* (mp)	Observații / Referințe
A1	23190	8.647	Sector cadastral:1 Teren neimprejmuit;

B. Partea II. Proprietari și acte

Inscrieri privitoare la dreptul de proprietate și alte drepturi reale		Referințe
15132 / 03/02/2023		
Act Notarial nr. 151, din 02/02/2023 emis de Dutu Neagu Luiza Maria (act notarial nr 151 din 02.02.2023, emis de Dutu Neagu Luiza Maria);		
B1	Se infiinteaza cartea funciara 23190 a imobilului cu numarul cadastral 23190 / UAT Cazanesti, rezultat din dezmembrarea imobilului cu numarul cadastral 23163 inscris in cartea funciara 23163;	A1
Act Administrativ nr. 038403/12845, din 22/04/1999 emis de Comisia Judeteana Ialomita (act administrativ nr 1486 din 08.03.2021, emis de Primaria Cazanesti);		
B2	Intabulare, drept de PROPRIETATE, dobandit prin Reconstituire, cota actuala 1/1 1) VASILE STĂNUȚA 2) NIȚU MARIA 3) NITU CORNELIU <i>OBSERVATII: pozitie transcrisa din CF 23163/Cazanesti, inscrisa prin incheierea nr. 62544 din 17/03/2021;</i>	A1
B3	Se transcrie din Registrul de Transcriptiuni si Inscriptiuni de sub nr. 5034/2015, promisiunea promitentilor vanzatori NITU MARIA, NITU CORNELIU, VASILE STANUTA, de a vinde imobilul inscris la A1, promitentului cumparator SC MIRACOM SRL, termenul de incheiere a contractului de vanzare fiind 30.01.2018. <i>OBSERVATII: pozitie transcrisa din CF 23163/Cazanesti, inscrisa prin incheierea nr. 62544 din 17/03/2021;</i>	A1
B4	Se noteaza din oficiu conform art 86, punct 4, din Ordinul 700/2014, mentiunea imobil inregistrat in planul cadastral fara localizare certa datorita lipsei planului parcelar. <i>OBSERVATII: pozitie transcrisa din CF 23163/Cazanesti, inscrisa prin incheierea nr. 62544 din 17/03/2021;</i>	A1
Act Notarial nr. 151, din 02/02/2023 emis de Dutu Neagu Luiza Maria (act notarial nr 151 din 02.02.2023, emis de Dutu Neagu Luiza Maria);		
B6	Se radiaza din oficiu propunerea de dezmembrare inscrisa la B5	A1

C. Partea III. SARCINI .

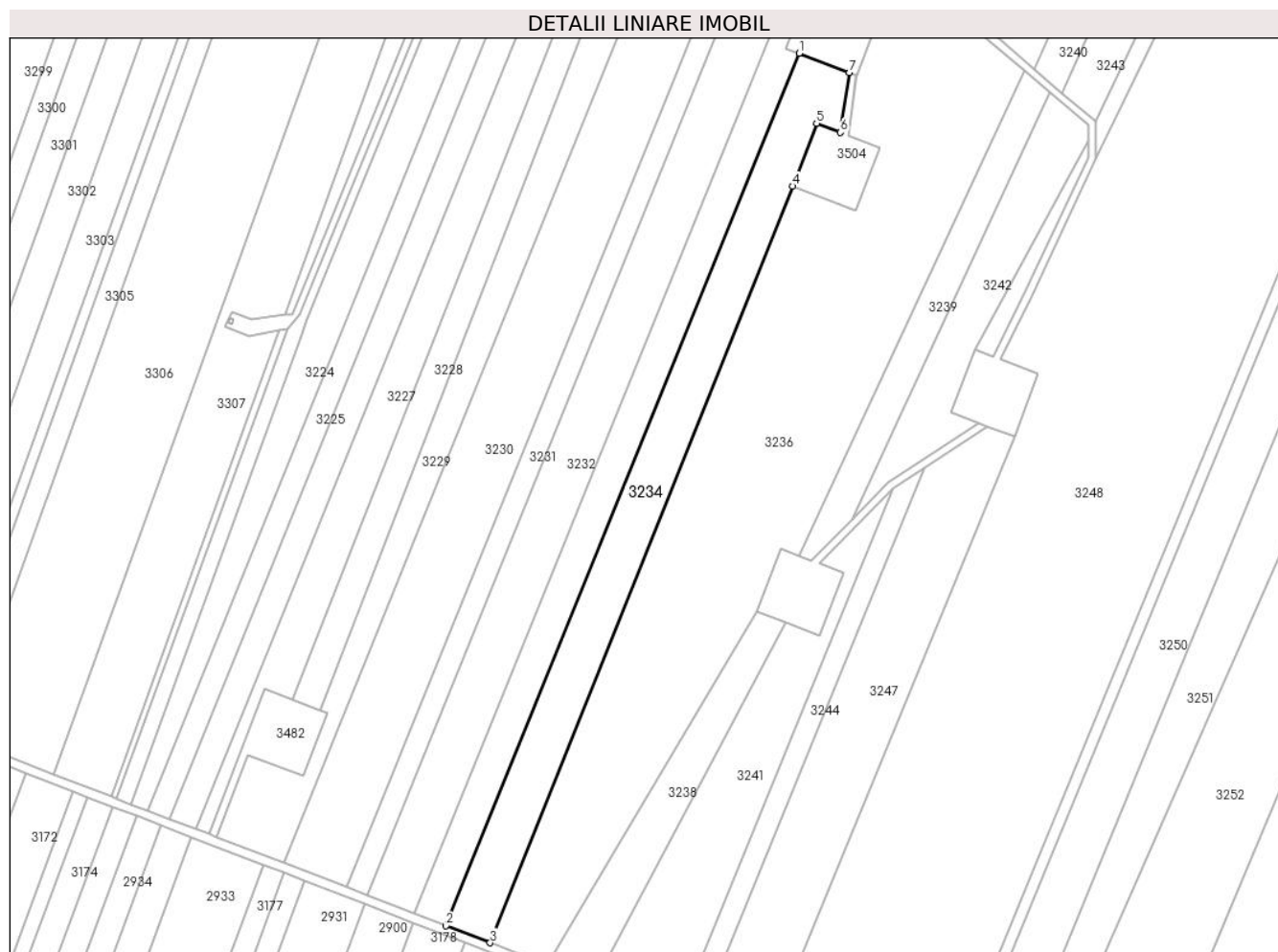
Inscrieri privind dezmembramintele dreptului de proprietate, drepturi reale de garanție și sarcini	Referințe
NU SUNT	

Anexa Nr. 1 La Partea I

Teren

Nr cadastral	Suprafața (mp)*	Observații / Referințe
23190	8.647	

* Suprafața este determinată în planul de proiecție Stereo 70.



Date referitoare la teren

Crt	Categorie folosință	Intravilan	Suprafața (mp)	Tarla	Parcelă	Nr. topo	Observații / Referințe
1	arabil	NU	8.427	40/2/1	10	-	
2	arabil	DA	220	40/2/1	10	-	teren intravilan

Lungime Segmente

1) Valorile lungimilor segmentelor sunt obținute din proiecție în plan.

Punct început	X / Y	Punct sfârșit	X / Y	Lungime segment (** (m)
1	662.856,81 355.194,737	2	662.699,567 354.806,413	418.952
2	662.699,567 354.806,413	3	662.719,22 354.798,836	21.063
3	662.719,22 354.798,836	4	662.853,893 355.135,537	362.635
4	662.853,893 355.135,537	5	662.864,591 355.163,565	30.0

Punct început	X / Y	Punct sfârșit	X / Y	Lungime segment (** (m)
5	662.864,591 355.163,565	6	662.875,249 355.159,497	11.408
6	662.875,249 355.159,497	7	662.879,125 355.186,219	27.002
7	662.879,125 355.186,219	1	662.856,81 355.194,737	23.885

** Lungimile segmentelor sunt determinate în planul de proiecție Stereo 70 și sunt rotunjite la 1 milimetru.

*** Distanța dintre puncte este formată din segmente cumulate ce sunt mai mici decât valoarea 1 milimetru.

**DATE DESPRE IMOBILUL NR. 3235**

Oficiul de Cadastru și Publicitate Imobiliară IALOMITA
Biroul de Cadastru și Publicitate Imobiliară Slobozia

A. Partea I. Descrierea imobilului

TEREN Necunoscut

Adresa: Loc. Cazanesti, Jud. Ialomita

Nr. Crt	Nr cadastral Nr. topografic	Suprafața* (mp)	Observații / Referințe
A1		2.298	Sector cadastral:1 Teren neimprejmuit;

B. Partea II. Proprietari și acte

Inscrieri privitoare la dreptul de proprietate și alte drepturi reale	Referințe
/	
Act Administrativ nr. 038403, din 22/04/1999 emis de CJPSDPAT Ialomita (titlu de proprietate);	
B1	A1
Intabulare, drept de PROPRIETATE, dobandit prin Lege, cota actuala 1/1	
1) Nitu N Maria 2) Nitu S Corneliu 3) Vasile S Stanuta	

C. Partea III. SARCINI .

Inscrieri privind dezmembramintele dreptului de proprietate, drepturi reale de garanție și sarcini	Referințe
NU SUNT	

Anexa Nr. 1 La Partea I

Teren

Nr cadastral	Suprafața (mp)*	Observații / Referințe
	2.298	

* Suprafața este determinată în planul de proiecție Stereo 70.



Date referitoare la teren

Crt	Categorie folosință	Intravilan	Suprafața (mp)	Tarla	Parcelă	Nr. topo	Observații / Referințe
1	arabil	NU	1.832	40/2/1	10/1	-	
2	arabil	DA	466	40/2/1	10/1	-	Teren intravilan

Lungime Segmente

1) Valorile lungimilor segmentelor sunt obținute din proiecție în plan.

Punct început	X / Y	Punct sfârșit	X / Y	Lungime segment (** (m)
1	662.967,906 355.417,858	2	662.951,57 355.424,247	17.541
2	662.951,57 355.424,247	3	662.898,764 355.300,131	134.883
3	662.898,764 355.300,131	4	662.914,251 355.294,22	16.576
4	662.914,251 355.294,22	1	662.967,906 355.417,858	134.778

**** Lungimile segmentelor sunt determinate în planul de proiecție Stereo 70 și sunt rotunjite la 1 milimetru.**

***** Distanța dintre puncte este formată din segmente cumulate ce sunt mai mici decât valoarea 1 milimetru.**

**DATE DESPRE IMOBILUL NR. 3236**

Oficiul de Cadastru și Publicitate Imobiliară IALOMITA
Biroul de Cadastru și Publicitate Imobiliară Slobozia

A. Partea I. Descrierea imobilului

TEREN Necunoscut

Adresa: Loc. Cazanesti, Jud. Ialomita

Nr. Crt	Nr cadastral Nr. topografic	Suprafața* (mp)	Observații / Referințe
A1		25.334	Sector cadastral:1 Teren neimprejmuit;

B. Partea II. Proprietari și acte

Inscrieri privitoare la dreptul de proprietate și alte drepturi reale	Referințe
/	
Act Notarial nr. 1364, din 05/04/2004 emis de BNP Paun Mariana (act de partaj voluntar);	
B1	A1
Intabulare, drept de PROPRIETATE, dobandit prin Succesiune, cota actuala 1/1 1) Cernica I Alexandru	

C. Partea III. SARCINI .

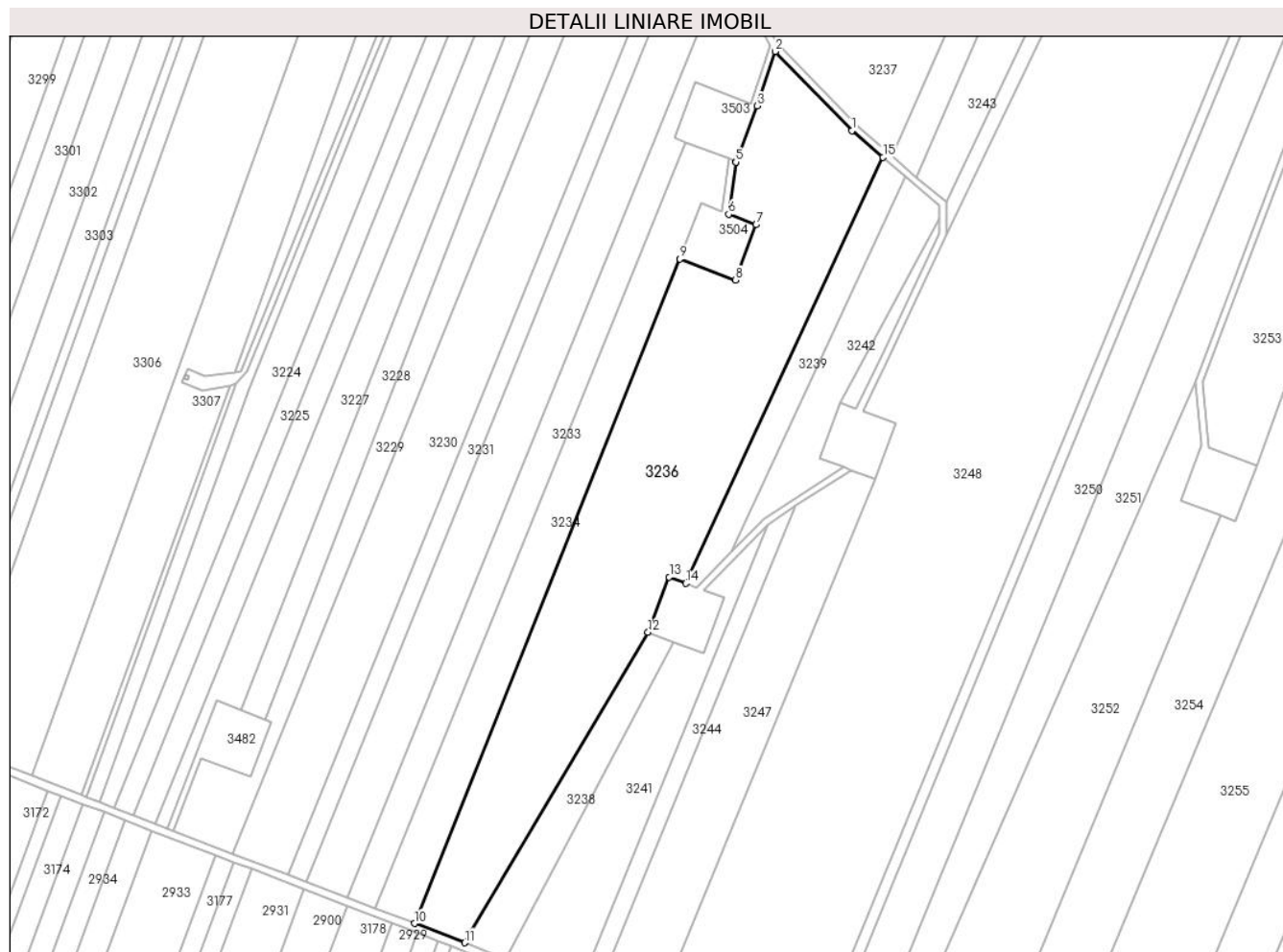
Inscrieri privind dezmembramintele dreptului de proprietate, drepturi reale de garanție și sarcini	Referințe
NU SUNT	

Anexa Nr. 1 La Partea I

Teren

Nr cadastral	Suprafața (mp)*	Observații / Referințe
	25.334	

* Suprafața este determinată în planul de proiecție Stereo 70.



Date referitoare la teren

Crt	Categorie folosință	Intravilan	Suprafața (mp)	Tarla	Parcelă	Nr. topo	Observații / Referințe
1	arabil	NU	24.441	40/2/1	11	-	
2	arabil	DA	893	40/2/1	11	-	teren intravilan

Lungime Segmente

1) Valorile lungimilor segmentelor sunt obținute din proiecție în plan.

Punct început	X / Y	Punct sfârșit	X / Y	Lungime segment (** (m)
1	662.941,178 355.200,536	2	662.902,304 355.240,688	55.888
2	662.902,304 355.240,688	3	662.893,12 355.213,07	29.104
3	662.893,12 355.213,07	4	662.882,394 355.184,971	30.076
4	662.882,394 355.184,971	5	662.882,266 355.184,634	0.361

Punct început	X / Y	Punct sfârşit	X / Y	Lungime segment (** (m)
5	662.882,266 355.184,634	6	662.878,604 355.158,216	26.67
6	662.878,604 355.158,216	7	662.892,618 355.152,867	15.0
7	662.892,618 355.152,867	8	662.881,92 355.124,839	30.0
8	662.881,92 355.124,839	9	662.853,893 355.135,537	30.0
9	662.853,893 355.135,537	10	662.719,22 354.798,836	362.635
10	662.719,22 354.798,836	11	662.744,641 354.789,036	27.244
11	662.744,641 354.789,036	12	662.837,775 354.946,353	182.818
12	662.837,775 354.946,353	13	662.848,473 354.974,38	30.0
13	662.848,473 354.974,38	14	662.856,864 354.971,177	8.982
14	662.856,864 354.971,177	15	662.956,96 355.187,038	237.939
15	662.956,96 355.187,038	1	662.941,178 355.200,536	20.767

** Lungimile segmentelor sunt determinate în planul de proiecție Stereo 70 și sunt rotunjite la 1 milimetru.

*** Distanța dintre puncte este formată din segmente cumulate ce sunt mai mici decât valoarea 1 milimetru.

**DATE DESPRE IMOBILUL NR. 3237**

Oficiul de Cadastru și Publicitate Imobiliară IALOMITA
Biroul de Cadastru și Publicitate Imobiliară Slobozia

A. Partea I. Descrierea imobilului

TEREN Necunoscut

Adresa: Loc. Cazanesti, Jud. Ialomita

Nr. Crt	Nr cadastral Nr. topografic	Suprafața* (mp)	Observații / Referințe
A1		16.190	Sector cadastral:1 Teren neimprejmuit;

B. Partea II. Proprietari și acte

Inscrieri privitoare la dreptul de proprietate și alte drepturi reale	Referințe
/	
Act Notarial nr. 1364, din 05/04/2004 emis de BNP Paun Mariana (act de partaj voluntar);	
B1	A1
Intabulare, drept de PROPRIETATE, dobandit prin Succesiune, cota actuala 1/1 1) Cernica I Alexandru	

C. Partea III. SARCINI .

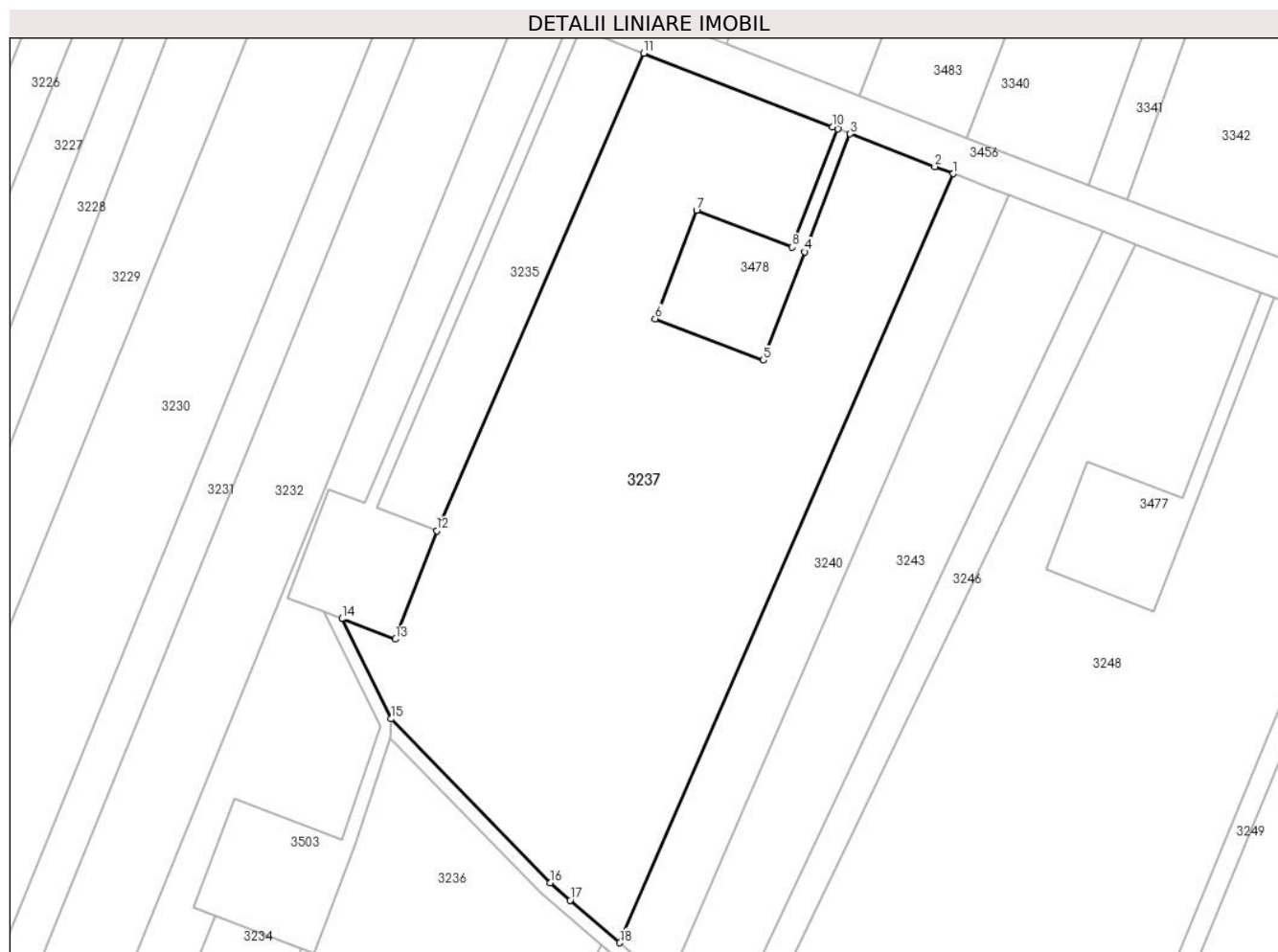
Inscrieri privind dezmembramintele dreptului de proprietate, drepturi reale de garanție și sarcini	Referințe
NU SUNT	

Anexa Nr. 1 La Partea I

Teren

Nr cadastral	Suprafața (mp)*	Observații / Referințe
	16.190	

* Suprafața este determinată în planul de proiecție Stereo 70.



Date referitoare la teren

Crt	Categorie folosință	Intravilan	Suprafața (mp)	Tarla	Parcelă	Nr. topo	Observații / Referințe
1	arabil	NU	15.938	40/2/1	12	-	
2	arabil	DA	252	40/2/1	12	-	teren intravilan

Lungime Segmente

1) Valorile lungimilor segmentelor sunt obținute din proiecție în plan.

Punct început	X / Y	Punct sfârșit	X / Y	Lungime segment (** (m)
1	663.048,069 355.386,66	2	663.043,249 355.388,521	5.167
2	663.043,249 355.388,521	3	663.021,368 355.396,969	23.455
3	663.021,368 355.396,969	4	663.009,576 355.366,427	32.739
4	663.009,576 355.366,427	5	662.998,878 355.338,4	30.0

Punct început	X / Y	Punct sfârşit	X / Y	Lungime segment (** (m)
5	662.998,878 355.338,4	6	662.970,85 355.349,098	30.0
6	662.970,85 355.349,098	7	662.981,548 355.377,125	30.0
7	662.981,548 355.377,125	8	663.006,306 355.367,675	26.5
8	663.006,306 355.367,675	9	663.018,103 355.398,23	32.753
9	663.018,103 355.398,23	10	663.016,772 355.398,744	1.426
10	663.016,772 355.398,744	11	662.967,906 355.417,858	52.472
11	662.967,906 355.417,858	12	662.914,251 355.294,22	134.778
12	662.914,251 355.294,22	13	662.903,553 355.266,192	30.0
13	662.903,553 355.266,192	14	662.889,698 355.271,48	14.829
14	662.889,698 355.271,48	15	662.902,462 355.245,55	28.901
15	662.902,462 355.245,55	16	662.943,578 355.203,088	59.106
16	662.943,578 355.203,088	17	662.948,842 355.198,586	6.927
17	662.948,842 355.198,586	18	662.961,684 355.187,602	16.899
18	662.961,684 355.187,602	1	663.048,069 355.386,66	216.994

** Lungimile segmentelor sunt determinate în planul de proiecție Stereo 70 și sunt rotunjite la 1 milimetru.

*** Distanța dintre puncte este formată din segmente cumulate ce sunt mai mici decât valoarea 1 milimetru.

**DATE DESPRE IMOBILUL NR. 3238**

Oficiul de Cadastru și Publicitate Imobiliară IALOMITA
Biroul de Cadastru și Publicitate Imobiliară Slobozia

A. Partea I. Descrierea imobilului

TEREN Extravilan

Adresa: Jud. Ialomita

Nr. Crt	Nr cadastral Nr. topografic	Suprafața* (mp)	Observații / Referințe
A1		3.291	Sector cadastral:1 Teren neimprejmuit;

B. Partea II. Proprietari și acte

Inscrieri privitoare la dreptul de proprietate și alte drepturi reale		Referințe
/		
Act Administrativ nr. 38779, din 23/02/2012 emis de CJPSDPAT Ialomita (titlu de proprietate);		
B1	Intabulare, drept de PROPRIETATE, dobandit prin Lege, cota actuala 1/1 1) Grigore Constantin	A1

C. Partea III. SARCINI .

Inscrieri privind dezmembramintele dreptului de proprietate, drepturi reale de garanție și sarcini	Referințe
NU SUNT	

Anexa Nr. 1 La Partea I

Teren

Nr cadastral	Suprafața (mp)*	Observații / Referințe
	3.291	

* Suprafața este determinată în planul de proiecție Stereo 70.



Date referitoare la teren

Crt	Categorie folosință	Intra vilan	Suprafața (mp)	Tarla	Parcelă	Nr. topo	Observații / Referințe
1	arabil	NU	3.291	40/2/1	13	-	

Lungime Segmente

1) Valorile lungimilor segmentelor sunt obținute din proiecție în plan.

Punct început	X / Y	Punct sfârșit	X / Y	Lungime segment (** (m)
1	662.837,775 354.946,353	2	662.744,641 354.789,036	182.818
2	662.744,641 354.789,036	3	662.765,739 354.780,902	22.611
3	662.765,739 354.780,902	4	662.850,755 354.941,398	181.622
4	662.850,755 354.941,398	1	662.837,775 354.946,353	13.894

** Lungimile segmentelor sunt determinate în planul de proiecție Stereo 70 și sunt rotunjite la 1 milimetru.

***** Distanţa dintre puncte este formată din segmente cumulate ce sunt mai mici decât valoarea 1 milimetru.**

**DATE DESPRE IMOBILUL NR. 3239**

Oficiul de Cadastru și Publicitate Imobiliară IALOMITA
Biroul de Cadastru și Publicitate Imobiliară Slobozia

A. Partea I. Descrierea imobilului

TEREN Necunoscut

Adresa: Loc. Cazanesti, Jud. Ialomita

Nr. Crt	Nr cadastral Nr. topografic	Suprafața* (mp)	Observații / Referințe
A1		3.286	Sector cadastral:1 Teren neimprejmuit;

B. Partea II. Proprietari și acte

Inscrieri privitoare la dreptul de proprietate și alte drepturi reale	Referințe
/	
Act Administrativ nr. 38779, din 23/02/2012 emis de CJPSDPAT Ialomita (titlu de proprietate);	
B1	A1
Intabulare, drept de PROPRIETATE, dobandit prin Lege, cota actuala 1/1 1) Grigore Constantin	

C. Partea III. SARCINI .

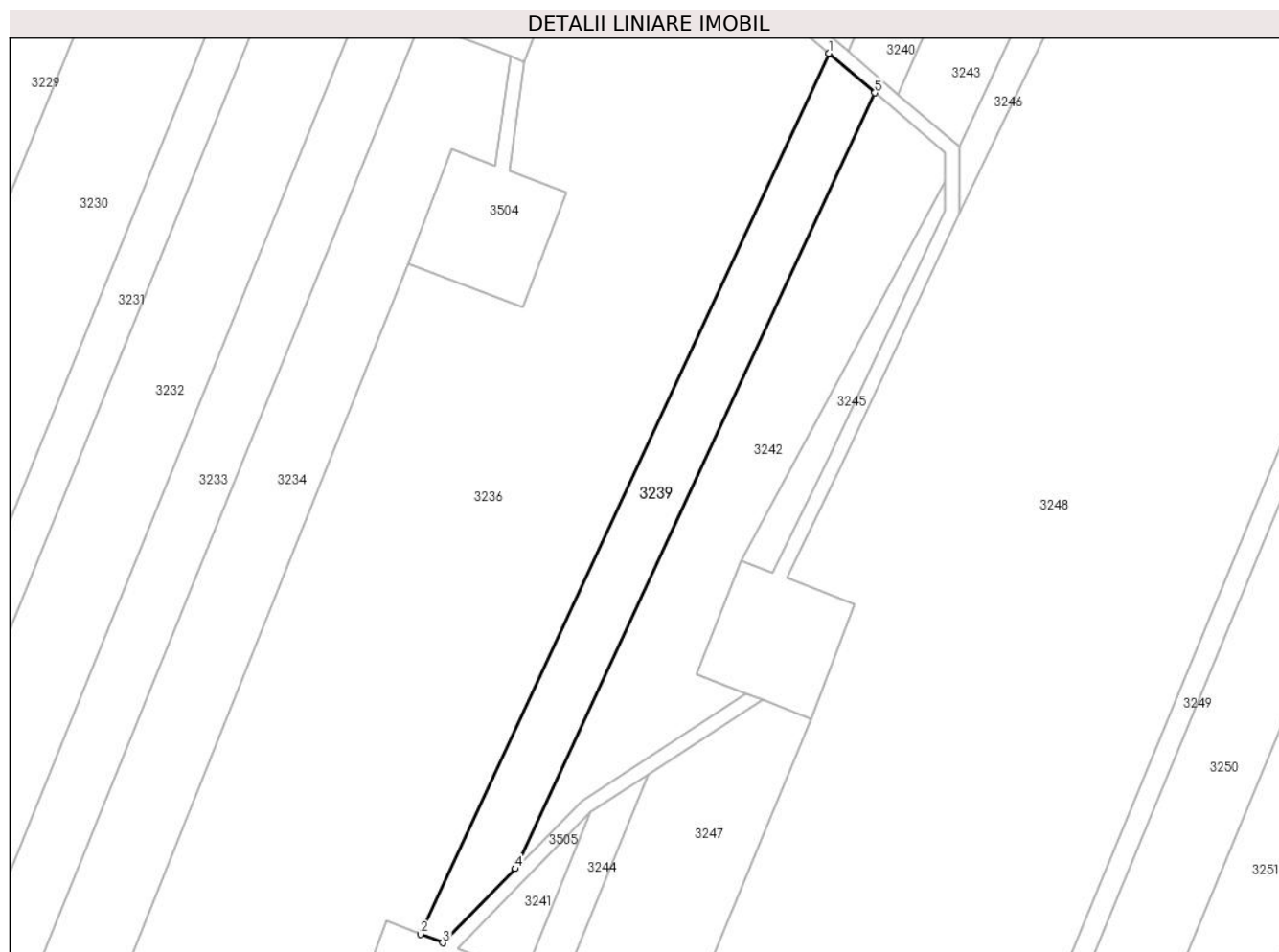
Inscrieri privind dezmembramintele dreptului de proprietate, drepturi reale de garanție și sarcini	Referințe
NU SUNT	

Anexa Nr. 1 La Partea I

Teren

Nr cadastral	Suprafața (mp)*	Observații / Referințe
	3.286	

* Suprafața este determinată în planul de proiecție Stereo 70.



Date referitoare la teren

Crt	Categorie folosință	Intravilan	Suprafața (mp)	Tarla	Parcelă	Nr. topo	Observații / Referințe
1	arabil	NU	2.905	40/2/1	13/1	-	
2	arabil	DA	381	40/2/1	13/1	-	teren intravilan

Lungime Segmente

1) Valorile lungimilor segmentelor sunt obținute din proiecție în plan.

Punct început	X / Y	Punct sfârșit	X / Y	Lungime segment (** (m))
1	662.956,96 355.187,038	2	662.856,864 354.971,177	237.939
2	662.856,864 354.971,177	3	662.862,358 354.969,081	5.88
3	662.862,358 354.969,081	4	662.880,164 354.987,24	25.433
4	662.880,164 354.987,24	5	662.968,31 355.177,33	209.532

Punct început	X / Y	Punct sfârşit	X / Y	Lungime segment (** (m)
5	662.968,31 355.177,33	1	662.956,96 355.187,038	14.935

** Lungimile segmentelor sunt determinate în planul de proiecţie Stereo 70 şi sunt rotunjite la 1 milimetru.

*** Distanţa dintre puncte este formată din segmente cumulate ce sunt mai mici decât valoarea 1 milimetru.

**DATE DESPRE IMOBILUL NR. 3240**

Oficiul de Cadastru și Publicitate Imobiliară IALOMITA
Biroul de Cadastru și Publicitate Imobiliară Slobozia

A. Partea I. Descrierea imobilului

TEREN Necunoscut

Adresa: Loc. Cazanesti, Jud. Ialomita

Nr. Crt	Nr cadastral Nr. topografic	Suprafața* (mp)	Observații / Referințe
A1		3.423	Sector cadastral:1 Teren neimprejmuit;

B. Partea II. Proprietari și acte

Inscrieri privitoare la dreptul de proprietate și alte drepturi reale		Referințe
/		
Act Administrativ nr. 38779, din 23/02/2012 emis de CJPSDPAT Ialomita (titlu de proprietate);		
B1	Intabulare, drept de PROPRIETATE, dobândit prin Lege, cota actuala 1/1 1) Grigore Constantin	A1

C. Partea III. SARCINI .

Inscrieri privind dezmembramintele dreptului de proprietate, drepturi reale de garanție și sarcini	Referințe
NU SUNT	

Anexa Nr. 1 La Partea I

Teren

Nr cadastral	Suprafața (mp)*	Observații / Referințe
	3.423	

* Suprafața este determinată în planul de proiecție Stereo 70.



Date referitoare la teren

Crt	Categorie folosință	Intravilan	Suprafața (mp)	Tarla	Parcelă	Nr. topo	Observații / Referințe
1	arabil	NU	3.197	40/2/1	13/2	-	
2	arabil	DA	226	40/2/1	13/2	-	teren intravilan

Lungime Segmente

1) Valorile lungimilor segmentelor sunt obținute din proiecție în plan.

Punct început	X / Y	Punct sfârșit	X / Y	Lungime segment (** (m)
1	663.062,616 355.381,044	2	663.058,176 355.382,758	4.759
2	663.058,176 355.382,758	3	663.048,069 355.386,66	10.834
3	663.048,069 355.386,66	4	662.961,684 355.187,602	216.994
4	662.961,684 355.187,602	5	662.974,071 355.177,008	16.299

Punct început	X / Y	Punct sfârşit	X / Y	Lungime segment (** (m)
5	662.974,071 355.177,008	1	663.062,616 355.381,044	222.42

** Lungimile segmentelor sunt determinate în planul de proiecţie Stereo 70 şi sunt rotunjite la 1 milimetru.

*** Distanţa dintre puncte este formată din segmente cumulate ce sunt mai mici decât valoarea 1 milimetru.

**DATE DESPRE IMOBILUL NR. 3241**

Oficiul de Cadastru și Publicitate Imobiliară IALOMITA
Biroul de Cadastru și Publicitate Imobiliară Slobozia

A. Partea I. Descrierea imobilului

TEREN Necunoscut

Adresa: Loc. Cazanesti, Jud. Ialomita

Nr. Crt	Nr cadastral Nr. topografic	Suprafața* (mp)	Observații / Referințe
A1	23167	6.087	Sector cadastral:1 Teren neimprejmuit;

B. Partea II. Proprietari și acte

Inscrieri privitoare la dreptul de proprietate și alte drepturi reale		Referințe
62547 / 17/03/2021		
Act Notarial nr. 1842, din 25/07/2003 emis de BNP Paun Mariana (act administrativ nr 1482 din 08.03.2021, emis de Primaria Cazanesti; act notarial nr 77 din 25.07.2003, emis de BNP Paun Mariana; act administrativ nr 038686/12847 din 23.07.2002, emis de Comisia Judeteana Ialomita);		
B3	Se noteaza din oficiu conform art 86 pct 4 din Ordinul 700/2014 al Directorului General ANCP mentiuinea imobil inregistrat in planul cadastral fara localizare certa datorita lipsei planului parcelar	A1
11968 / 09/02/2022		
Act Notarial nr. 54, din 08/02/2022 emis de Vasilescu Elena (contract de vanzare-cumparare);		
B4	Intabulare, drept de PROPRIETATE, dobandit prin Conventie, cota actuala 1/1 1) MIRACOM SRL , CIF:2069156	A1
Act Notarial nr. 54, din 08/02/2022 emis de Vasilescu Elena;		
B5	se radiaza promisiunea de vanzare, inscrisa la B2,	A1

C. Partea III. SARCINI .

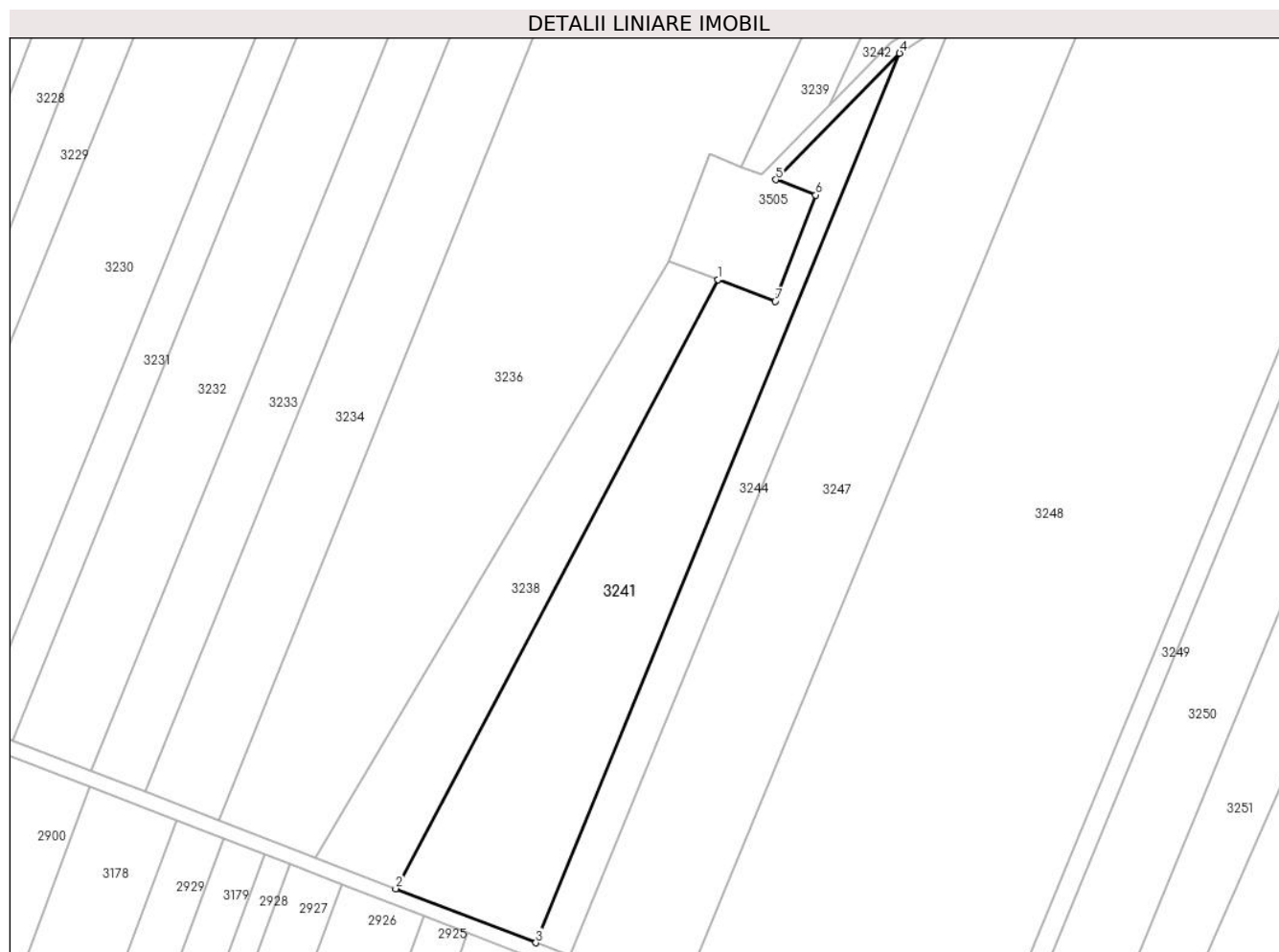
Inscrieri privind dezmembramintele dreptului de proprietate, drepturi reale de garanție și sarcini	Referințe
NU SUNT	

Anexa Nr. 1 La Partea I

Teren

Nr cadastral	Suprafața (mp)*	Observații / Referințe
23167	6.087	

* Suprafața este determinată în planul de proiecție Stereo 70.



Date referitoare la teren

Crt	Categorie folosință	Intravilan	Suprafața (mp)	Tarla	Parcelă	Nr. topo	Observații / Referințe
1	arabil	NU	6.019	40/2/1	14	-	
2	arabil	DA	68	40/2/1	14	-	teren intravilan

Lungime Segmente

1) Valorile lungimilor segmentelor sunt obținute din proiecție în plan.

Punct început	X / Y	Punct sfârșit	X / Y	Lungime segment (** (m)
1	662.850,755 354.941,398	2	662.765,739 354.780,902	181.622
2	662.765,739 354.780,902	3	662.802,713 354.766,648	39.626
3	662.802,713 354.766,648	4	662.898,602 355.001,045	253.252
4	662.898,602 355.001,045	5	662.865,934 354.967,716	46.669

Punct început	X / Y	Punct sfârşit	X / Y	Lungime segment (** (m)
5	662.865,934 354.967,716	6	662.876,501 354.963,682	11.31
6	662.876,501 354.963,682	7	662.865,803 354.935,655	30.0
7	662.865,803 354.935,655	1	662.850,755 354.941,398	16.106

** Lungimile segmentelor sunt determinate în planul de proiecţie Stereo 70 şi sunt rotunjite la 1 milimetru.

*** Distanţa dintre puncte este formată din segmente cumulate ce sunt mai mici decât valoarea 1 milimetru.

**DATE DESPRE IMOBILUL NR. 3242**

Oficiul de Cadastru și Publicitate Imobiliară IALOMITA
Biroul de Cadastru și Publicitate Imobiliară Slobozia

A. Partea I. Descrierea imobilului

TEREN Necunoscut

Adresa: Loc. Cazanesti, Jud. Ialomita

Nr. Crt	Nr cadastral Nr. topografic	Suprafața* (mp)	Observații / Referințe
A1	23165	3.960	Sector cadastral:1 Teren neimprejmuit;

B. Partea II. Proprietari și acte

Inscrieri privitoare la dreptul de proprietate și alte drepturi reale		Referințe
62551 / 17/03/2021		
Act Notarial nr. 1842, din 25/07/2003 emis de BNP Paun Mariana (act notarial nr 77 din 23.07.2003, emis de BNP Paun Mariana;act administrativ nr 038686/12847 din 23.07.2002, emis de Comisia Judeteana Ialomita; act administrativ nr 1482 din 08.03.2021, emis de Primaria Cazanesti);		
B3	Se noteaza din oficiu conform art 86, punct 4, din Ordinul 700/2014, mentiunea imobil inregistrat in planul cadastral fara localizare certa datorita lipsei planului parcela	A1
11969 / 09/02/2022		
Act Notarial nr. 54, din 08/02/2022 emis de Vasilescu Elena (contract de vanzare-cumparare);		
B4	Intabulare, drept de PROPRIETATE, dobandit prin Conventie, cota actuala 1/1 1) MIRACOM SRL , CIF:2069156	A1
Act Notarial nr. 54, din 08/02/2022 emis de Vasilescu Elena;		
B5	se radiaza promisiunea de vanzare, inscrisa la B2,	A1

C. Partea III. SARCINI .

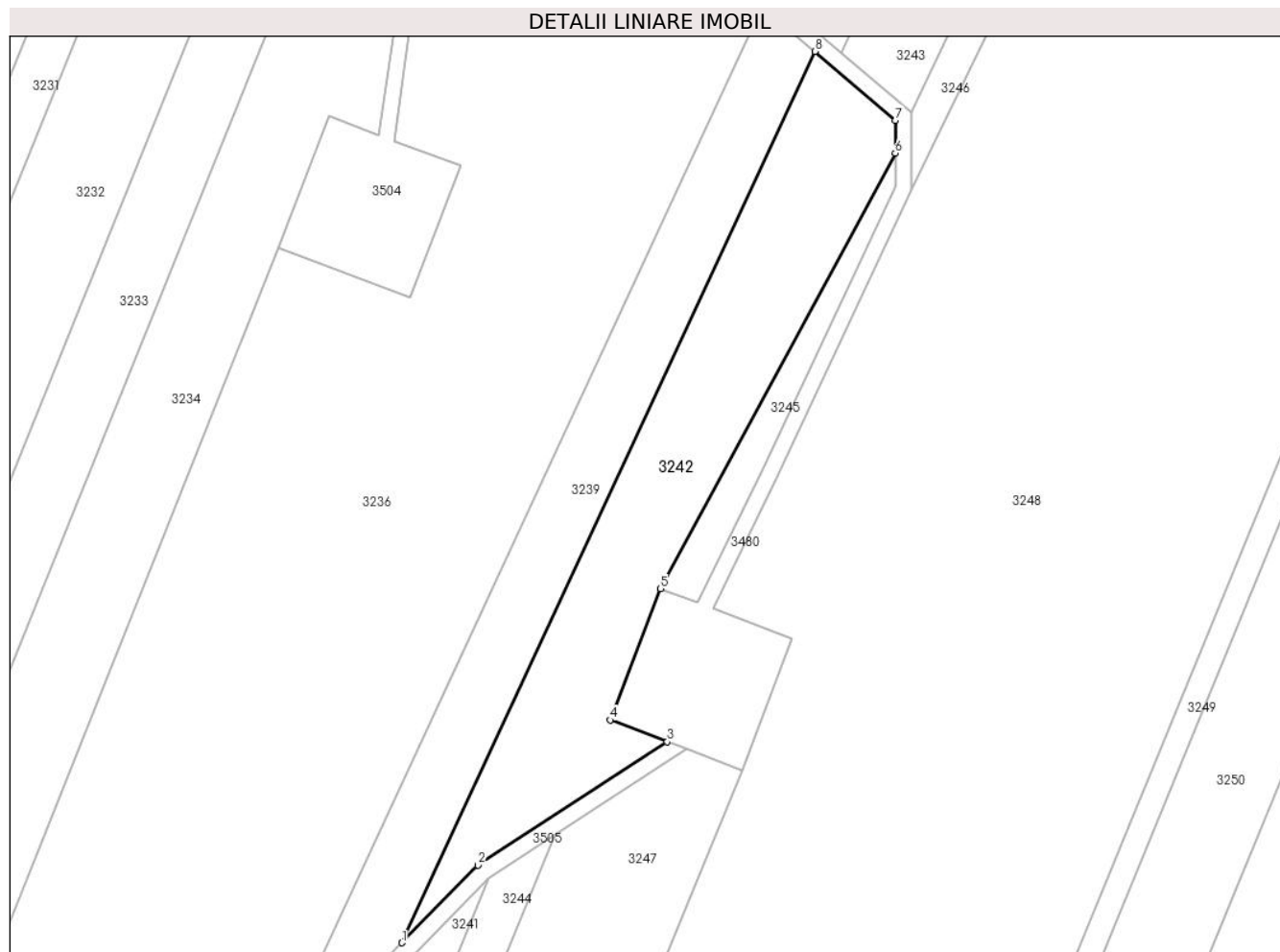
Inscrieri privind dezmembramintele dreptului de proprietate, drepturi reale de garanție și sarcini	Referințe
NU SUNT	

Anexa Nr. 1 La Partea I

Teren

Nr cadastral	Suprafața (mp)*	Observații / Referințe
23165	3.960	

* Suprafața este determinată în planul de proiecție Stereo 70.



Date referitoare la teren

Crt	Categorie folosință	Intravilan	Suprafața (mp)	Tarla	Parcelă	Nr. topo	Observații / Referințe
1	arabil	NU	3.489	40/2/1	14/1	-	
2	arabil	DA	471	40/2/1	14/1	-	teren intravilan

Lungime Segmente

1) Valorile lungimilor segmentelor sunt obținute din proiecție în plan.

Punct început	X / Y	Punct sfârșit	X / Y	Lungime segment (** (m)
1	662.880,164 354.987,24	2	662.896,371 355.003,768	23.148
2	662.896,371 355.003,768	3	662.936,786 355.030,103	48.238
3	662.936,786 355.030,103	4	662.924,672 355.034,727	12.967
4	662.924,672 355.034,727	5	662.935,37 355.062,754	30.0

Punct început	X / Y	Punct sfârşit	X / Y	Lungime segment (** (m)
5	662.935,37 355.062,754	6	662.985,498 355.155,659	105.566
6	662.985,498 355.155,659	7	662.985,498 355.162,63	6.97
7	662.985,498 355.162,63	8	662.968,31 355.177,33	22.617
8	662.968,31 355.177,33	1	662.880,164 354.987,24	209.532

** Lungimile segmentelor sunt determinate în planul de proiecție Stereo 70 și sunt rotunjite la 1 milimetru.

*** Distanța dintre puncte este formată din segmente cumulate ce sunt mai mici decât valoarea 1 milimetru.

**DATE DESPRE IMOBILUL NR. 3243**

Oficiul de Cadastru și Publicitate Imobiliară IALOMITA
Biroul de Cadastru și Publicitate Imobiliară Slobozia

A. Partea I. Descrierea imobilului

TEREN Necunoscut

Adresa: Loc. Cazanesti, Jud. Ialomita

Nr. Crt	Nr cadastral Nr. topografic	Suprafața* (mp)	Observații / Referințe
A1	23161	5.056	Sector cadastral:1 Teren neimprejmuit;

B. Partea II. Proprietari și acte

Inscrieri privitoare la dreptul de proprietate și alte drepturi reale	Referințe
62550 / 17/03/2021	
Act Notarial nr. 1842, din 25/07/2003 emis de BNP Paun Mariana (act notarial nr 77 din 25.07.2003, emis de BNP Paun Mariana;act administrativ nr 038686/12847 din 23.07.2002, emis de Comisia Judeteana Ialomita; act administrativ nr 1482 din 08.03.2021, emis de Primaria Cazanesti);	
B2	A1
se noteaza din oficiu, conform art 86, pct 4 din Ordinul 700/2014 a Directorului General ANCP pentru completarea Regulamentului privind continutul si modul de intocmire a documentatiei cadastrale in vederea inscrierii in cartea funciara, aprobat prin Ordinul 700/2014 mentiunea : imobil inregistrat in planul cadastral fara localizare certa datorita lipsei planului parcelar	
11970 / 09/02/2022	
Act Notarial nr. 54, din 08/02/2022 emis de Vasilescu Elena (titlu de proprietate);	
B3	A1
Intabulare, drept de PROPRIETATE, dobandit prin Conventie, cota actuala 1/1 1) MIRACOM SRL, CIF:2069156	

C. Partea III. SARCINI .

Inscrieri privind dezmembramintele dreptului de proprietate, drepturi reale de garanție și sarcini	Referințe
NU SUNT	

Anexa Nr. 1 La Partea I

Teren

Nr cadastral	Suprafața (mp)*	Observații / Referințe
23161	5.056	

* Suprafața este determinată în planul de proiecție Stereo 70.



Date referitoare la teren

Crt	Categorie folosință	Intravilan	Suprafața (mp)	Tarla	Parcelă	Nr. topo	Observații / Referințe
1	arabil	NU	4.769	40/2/1	14/2	-	
2	arabil	DA	287	40/2/1	14/2	-	teren intravilan

Lungime Segmente

1) Valorile lungimilor segmentelor sunt obținute din proiecție în plan.

Punct început	X / Y	Punct sfârșit	X / Y	Lungime segment (** (m)
1	663.086,822 355.371,698	2	663.068,08 355.378,934	20.091
2	663.068,08 355.378,934	3	663.062,616 355.381,044	5.857
3	663.062,616 355.381,044	4	662.974,071 355.177,008	222.42
4	662.974,071 355.177,008	5	662.988,998 355.164,242	19.642

Punct început	X / Y	Punct sfârşit	X / Y	Lungime segment (** (m)
5	662.988,998 355.164,242	1	663.086,822 355.371,698	229.364

** Lungimile segmentelor sunt determinate în planul de proiecţie Stereo 70 şi sunt rotunjite la 1 milimetru.

*** Distanţa dintre puncte este formată din segmente cumulate ce sunt mai mici decât valoarea 1 milimetru.

**DATE DESPRE IMOBILUL NR. 3244**

Oficiul de Cadastru și Publicitate Imobiliară IALOMITA
Biroul de Cadastru și Publicitate Imobiliară Slobozia

A. Partea I. Descrierea imobilului

TEREN Necunoscut

Adresa: Loc. Cazanesti, Jud. Ialomita

Nr. Crt	Nr cadastral Nr. topografic	Suprafața* (mp)	Observații / Referințe
A1		2.500	Sector cadastral:1 Teren neimprejmuit;

B. Partea II. Proprietari și acte

Inscrieri privitoare la dreptul de proprietate și alte drepturi reale		Referințe
/		
Act Administrativ nr. 038595, din 02/04/2002 emis de CJPSDPAT Ialomita (titlu de proprietate);		
B1	Intabulare, drept de PROPRIETATE, dobândit prin Lege, cota actuala 1/1 1) Mihalteanu I Maria 2) Mihalteanu P Gheorghe 3) Mihalteanu P Marin 4) Campeanu P Vasilica 5) Turcan P Rada	A1

C. Partea III. SARCINI .

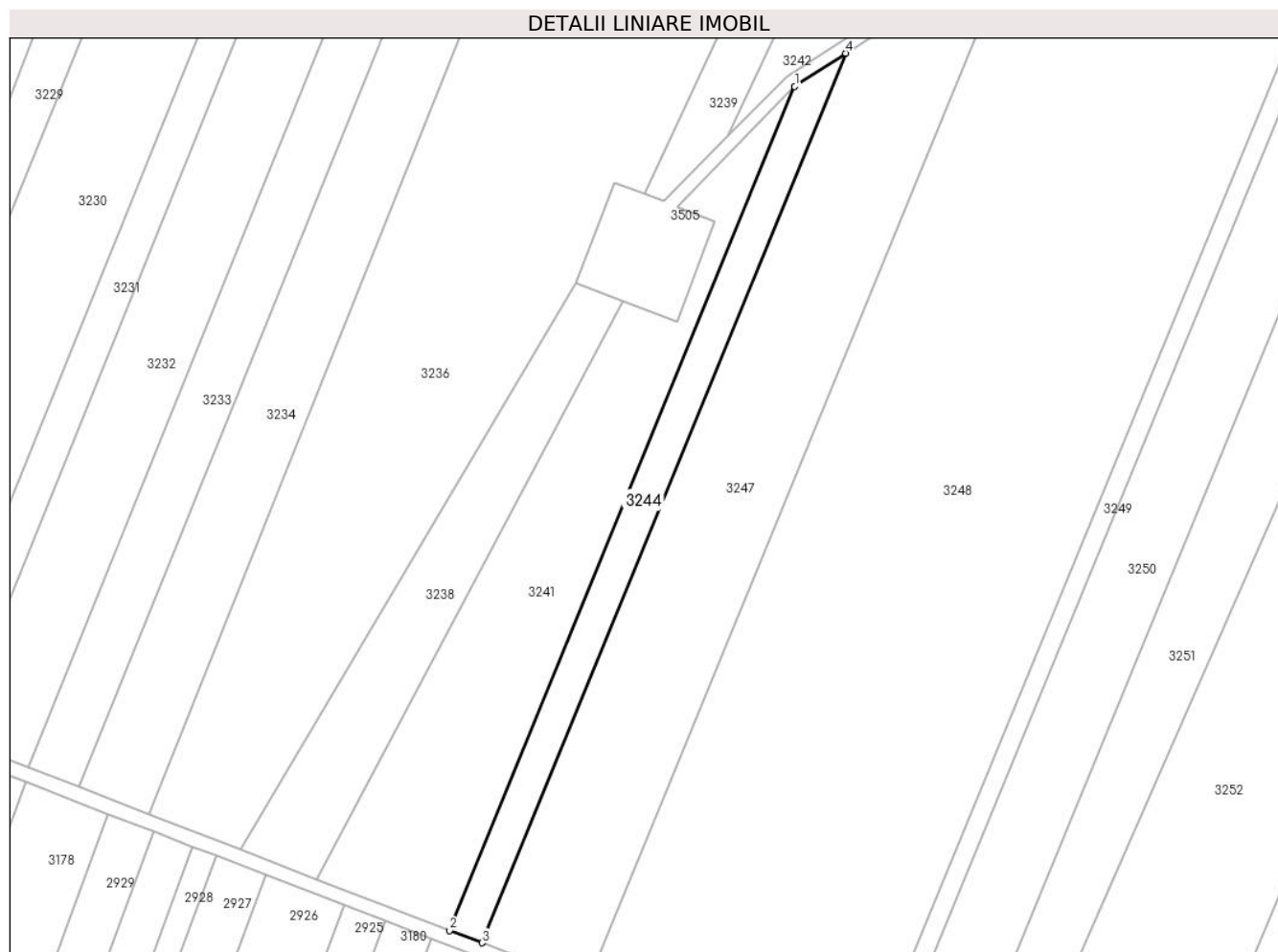
Inscrieri privind dezmembramintele dreptului de proprietate, drepturi reale de garanție și sarcini	Referințe
NU SUNT	

Anexa Nr. 1 La Partea I

Teren

Nr cadastral	Suprafața (mp)*	Observații / Referințe
	2.500	

* Suprafața este determinată în planul de proiecție Stereo 70.



Date referitoare la teren

Crt	Categorie folosință	Intravilan	Suprafața (mp)	Tarla	Parcelă	Nr. topo	Observații / Referințe
1	arabil	NU	2.415	40/2/1	15	-	
2	arabil	DA	85	40/2/1	15	-	teren intravilan

Lungime Segmente

1) Valorile lungimilor segmentelor sunt obținute din proiecție în plan.

Punct început	X / Y	Punct sfârșit	X / Y	Lungime segment (** (m)
1	662.898,602 355.001,045	2	662.802,713 354.766,648	253.252
2	662.802,713 354.766,648	3	662.811,68 354.763,191	9.61
3	662.811,68 354.763,191	4	662.912,762 355.010,271	266.957
4	662.912,762 355.010,271	1	662.898,602 355.001,045	16.9

**** Lungimile segmentelor sunt determinate în planul de proiecție Stereo 70 și sunt rotunjite la 1 milimetru.**

***** Distanța dintre puncte este formată din segmente cumulate ce sunt mai mici decât valoarea 1 milimetru.**

**DATE DESPRE IMOBILUL NR. 3245**

Oficiul de Cadastru și Publicitate Imobiliară IALOMITA
Biroul de Cadastru și Publicitate Imobiliară Slobozia

A. Partea I. Descrierea imobilului

TEREN Necunoscut

Adresa: Loc. Cazanesti, Jud. Ialomita

Nr. Crt	Nr cadastral Nr. topografic	Suprafața* (mp)	Observații / Referințe
A1		608	Sector cadastral:1 Teren neimprejmuit;

B. Partea II. Proprietari și acte

Inscrieri privitoare la dreptul de proprietate și alte drepturi reale		Referințe
/		
Act Administrativ nr. 038595, din 02/04/2002 emis de CJPSDPAT Ialomita (titlu de proprietate);		
B1	Intabulare, drept de PROPRIETATE, dobandit prin Lege, cota actuala 1/1 1) Mihalteanu I Maria 2) Mihalteanu P Gheorghe 3) Mihalteanu P Marin 4) Cimpeanu P Vasilica 5) Turcan P Rada	A1

C. Partea III. SARCINI .

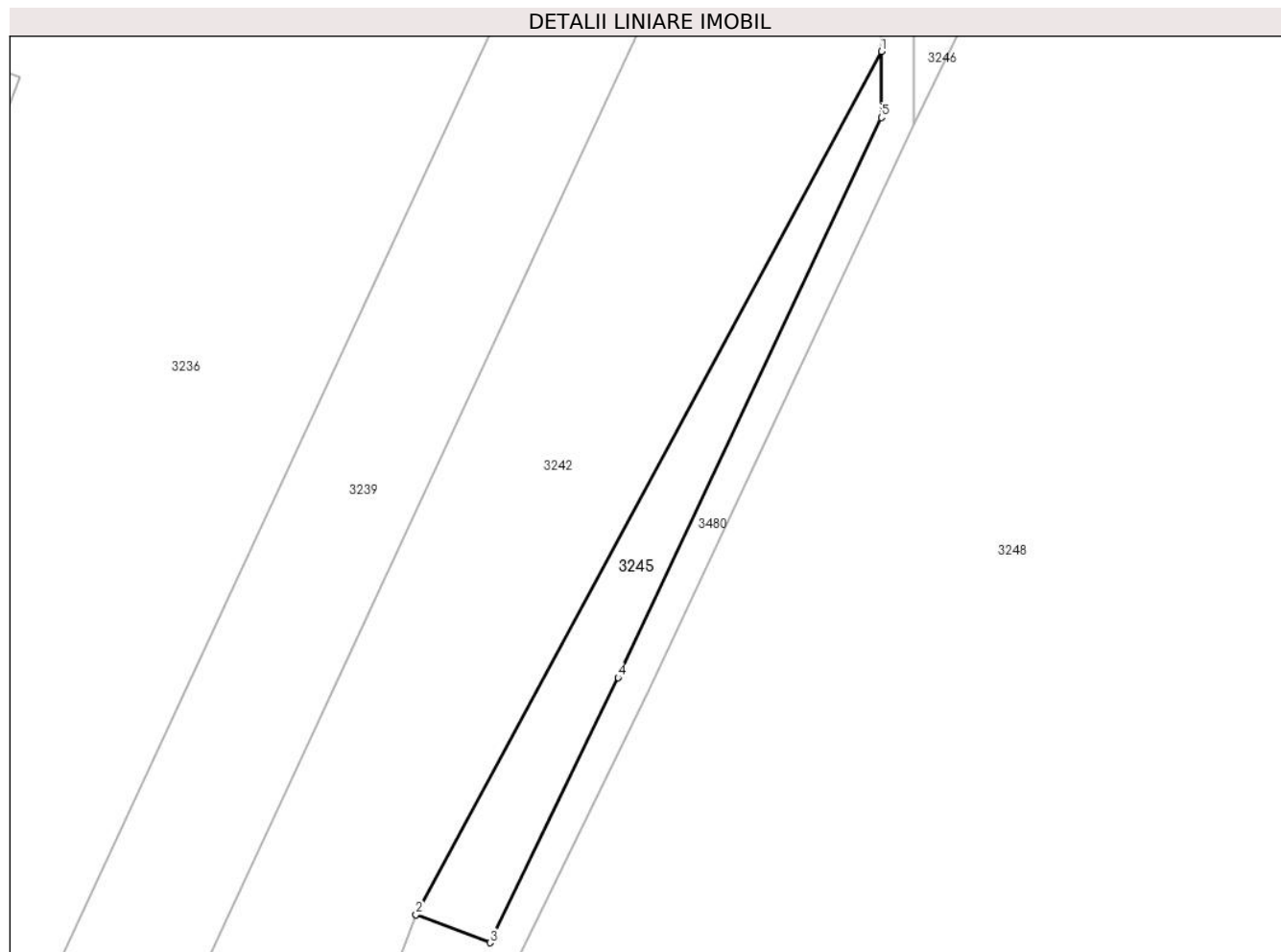
Inscrieri privind dezmembramintele dreptului de proprietate, drepturi reale de garanție și sarcini	Referințe
NU SUNT	

Anexa Nr. 1 La Partea I

Teren

Nr cadastral	Suprafața (mp)*	Observații / Referințe
	608	

* Suprafața este determinată în planul de proiecție Stereo 70.



Date referitoare la teren

Crt	Categorie folosință	Intravilan	Suprafața (mp)	Tarla	Parcelă	Nr. topo	Observații / Referințe
1	arabil	NU	573	40/2/1	15/1	-	
2	arabil	DA	35	40/2/1	15/1	-	teren intravilan

Lungime Segmente

1) Valorile lungimilor segmentelor sunt obținute din proiecție în plan.

Punct început	X / Y	Punct sfârșit	X / Y	Lungime segment (** (m))
1	662.985,498 355.155,659	2	662.935,37 355.062,754	105.566
2	662.935,37 355.062,754	3	662.943,329 355.059,716	8.519
3	662.943,329 355.059,716	4	662.957,146 355.088,244	31.697
4	662.957,146 355.088,244	5	662.985,498 355.148,548	66.636

Punct început	X / Y	Punct sfârșit	X / Y	Lungime segment (** (m)
5	662.985,498 355.148,548	1	662.985,498 355.155,659	7.111

** Lungimile segmentelor sunt determinate în planul de proiecție Stereo 70 și sunt rotunjite la 1 milimetru.

*** Distanța dintre puncte este formată din segmente cumulate ce sunt mai mici decât valoarea 1 milimetru.

**DATE DESPRE IMOBILUL NR. 3246**

Oficiul de Cadastru și Publicitate Imobiliară IALOMITA
Biroul de Cadastru și Publicitate Imobiliară Slobozia

A. Partea I. Descrierea imobilului

TEREN Necunoscut

Adresa: Loc. Cazanesti, Jud. Ialomita

Nr. Crt	Nr cadastral Nr. topografic	Suprafața* (mp)	Observații / Referințe
A1		1.892	Sector cadastral:1 Teren neimprejmuit;

B. Partea II. Proprietari și acte

Inscrieri privitoare la dreptul de proprietate și alte drepturi reale		Referințe
/		
Act Administrativ nr. 038595, din 02/04/2002 emis de CJPSDPAT Ialomita (titlu de proprietate);		
B1	Intabulare, drept de PROPRIETATE, dobandit prin Lege, cota actuala 1/1 1) Mihalteanu I Maria 2) Mihalteanu P Gheorghe 3) Mihalteanu P Marin 4) Cimpeanu P Vasilica 5) Turcan P Rada	A1

C. Partea III. SARCINI .

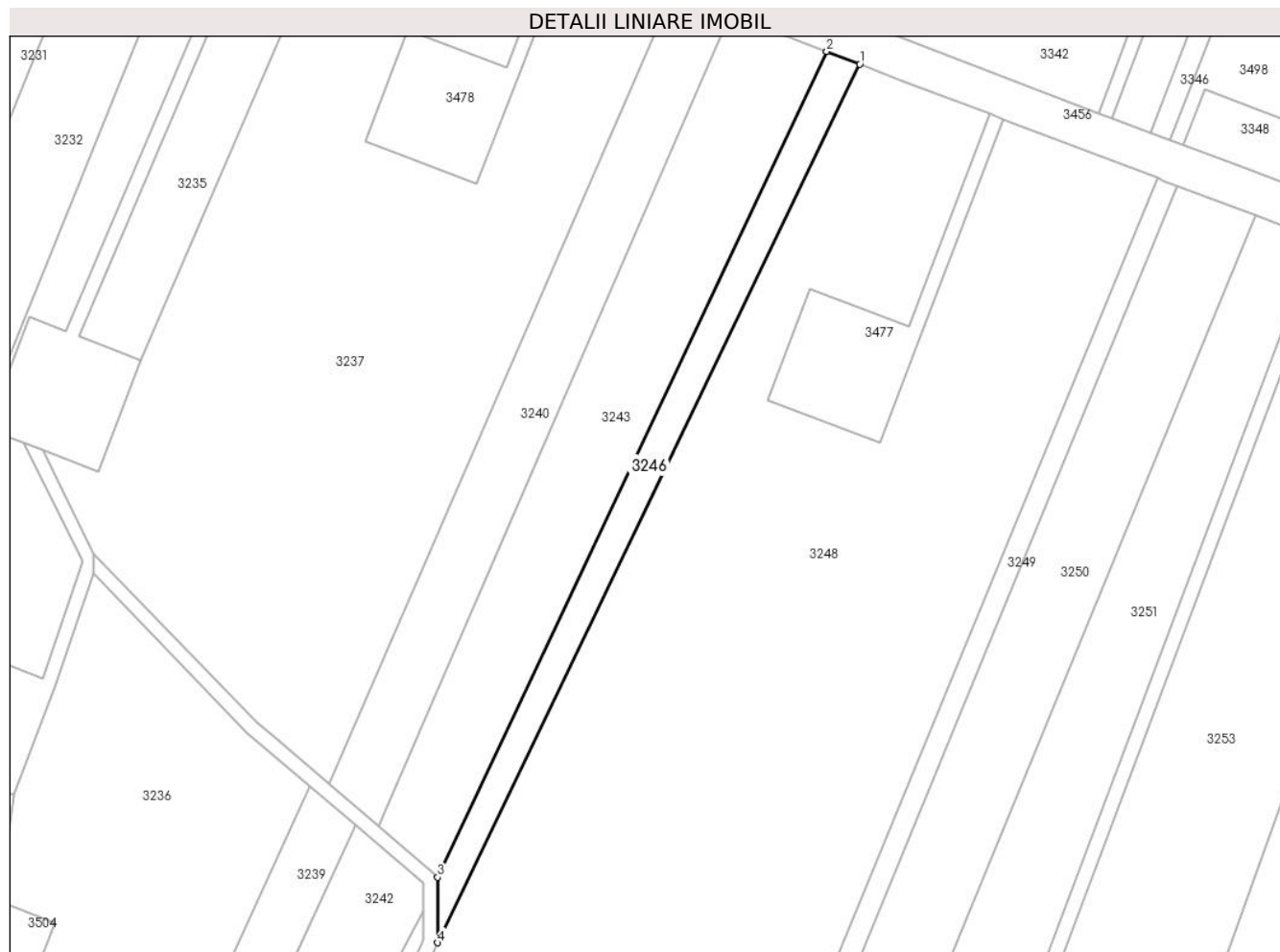
Inscrieri privind dezmembramintele dreptului de proprietate, drepturi reale de garanție și sarcini	Referințe
NU SUNT	

Anexa Nr. 1 La Partea I

Teren

Nr cadastral	Suprafața (mp)*	Observații / Referințe
	1.892	

* Suprafața este determinată în planul de proiecție Stereo 70.



Date referitoare la teren

Crt	Categorie folosință	Intravilan	Suprafața (mp)	Tarla	Parcelă	Nr. topo	Observații / Referințe
1	arabil	NU	1.738	40/2/1	15/2	-	
2	arabil	DA	154	40/2/1	15/2	-	teren intravilan

Lungime Segmente

1) Valorile lungimilor segmentelor sunt obținute din proiecție în plan.

Punct început	X / Y	Punct sfârșit	X / Y	Lungime segment (** (m)
1	663.095,124 355.368,493	2	663.086,822 355.371,698	8.899
2	663.086,822 355.371,698	3	662.988,998 355.164,242	229.364
3	662.988,998 355.164,242	4	662.988,998 355.147,766	16.475
4	662.988,998 355.147,766	1	663.095,124 355.368,493	244.914

**** Lungimile segmentelor sunt determinate în planul de proiecție Stereo 70 și sunt rotunjite la 1 milimetru.**

***** Distanța dintre puncte este formată din segmente cumulate ce sunt mai mici decât valoarea 1 milimetru.**

**DATE DESPRE IMOBILUL NR. 3247**

Oficiul de Cadastru și Publicitate Imobiliară IALOMITA
Biroul de Cadastru și Publicitate Imobiliară Slobozia

A. Partea I. Descrierea imobilului

TEREN Necunoscut

Adresa: Loc. Cazanesti, Jud. Ialomita

Nr. Crt	Nr cadastral Nr. topografic	Suprafața* (mp)	Observații / Referințe
A1		9.003	Sector cadastral:1 Teren neimprejmuit;

B. Partea II. Proprietari și acte

Inscrieri privitoare la dreptul de proprietate și alte drepturi reale		Referințe
/		
Act Administrativ nr. 038455, din 18/10/1999 emis de CJPSDPAT Ialomita (titlu de proprietate);		
B1	Intabulare, drept de PROPRIETATE, dobandit prin Lege, cota actuala 1/1 1) Radu D Elena 2) Radu I Dumitru 3) Radu M Gheorghe 4) Dan I Zoia 5) Babei I Marina 6) Radu I Anghel	A1

C. Partea III. SARCINI .

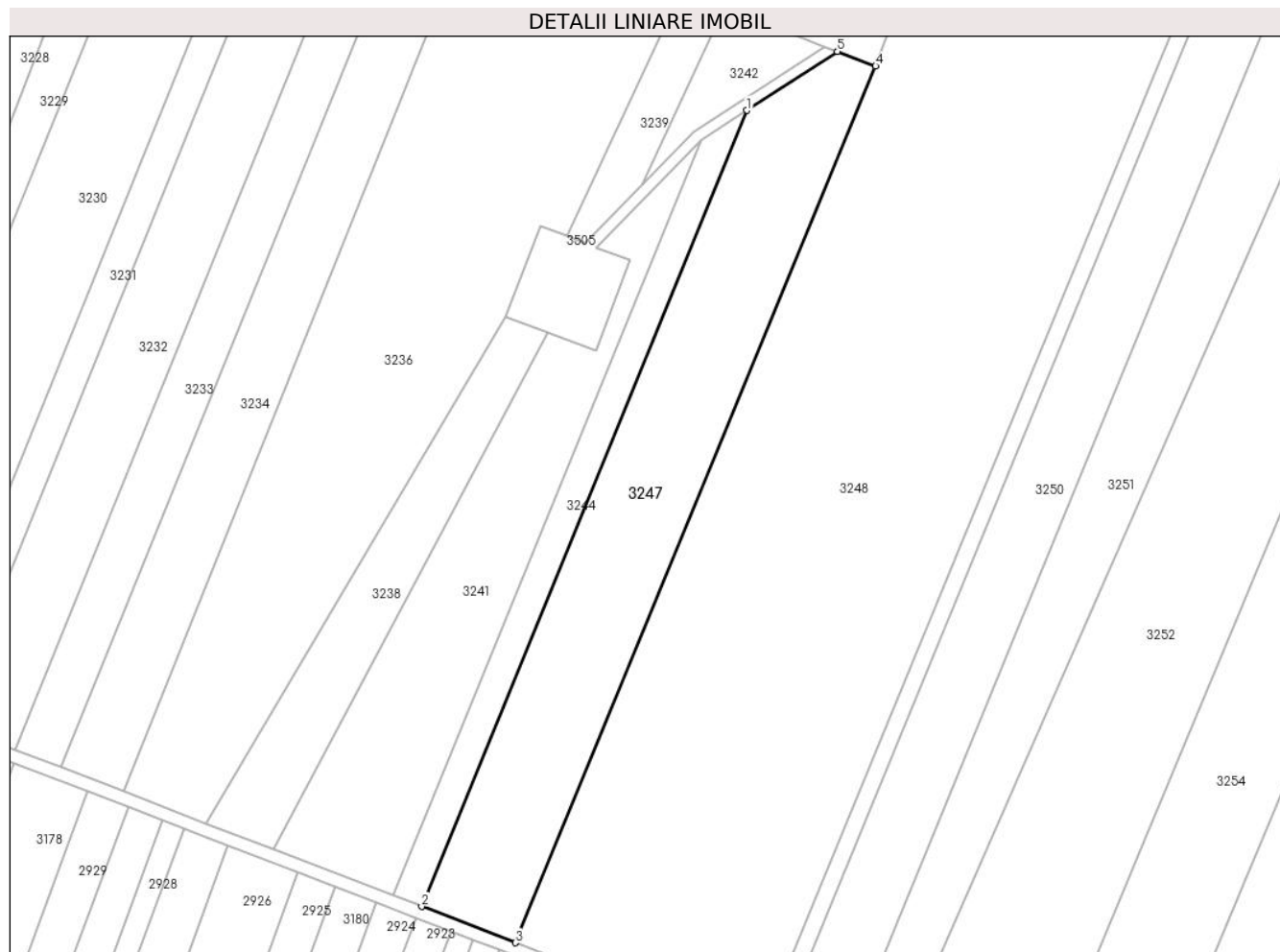
Inscrieri privind dezmembramintele dreptului de proprietate, drepturi reale de garanție și sarcini	Referințe
NU SUNT	

Anexa Nr. 1 La Partea I

Teren

Nr cadastral	Suprafața (mp)*	Observații / Referințe
	9.003	

* Suprafața este determinată în planul de proiecție Stereo 70.



Date referitoare la teren

Crt	Categorie folosință	Intravilan	Suprafața (mp)	Tarla	Parcelă	Nr. topo	Observații / Referințe
1	arabil	NU	8.805	40/2/1	16	-	
2	arabil	DA	198	40/2/1	16	-	teren intravilan

Lungime Segmente

1) Valorile lungimilor segmentelor sunt obținute din proiecție în plan.

Punct început	X / Y	Punct sfârșit	X / Y	Lungime segment (** (m)
1	662.912,762 355.010,271	2	662.811,68 354.763,191	266.957
2	662.811,68 354.763,191	3	662.840,816 354.751,958	31.227
3	662.840,816 354.751,958	4	662.952,699 355.024,029	294.177
4	662.952,699 355.024,029	5	662.940,829 355.028,56	12.706

Punct început	X / Y	Punct sfârşit	X / Y	Lungime segment (** (m)
5	662.940,829 355.028,56	1	662.912,762 355.010,271	33.499

** Lungimile segmentelor sunt determinate în planul de proiecţie Stereo 70 şi sunt rotunjite la 1 milimetru.

*** Distanţa dintre puncte este formată din segmente cumulate ce sunt mai mici decât valoarea 1 milimetru.

**DATE DESPRE IMOBILUL NR. 3248**

Oficiul de Cadastru și Publicitate Imobiliară IALOMITA
Biroul de Cadastru și Publicitate Imobiliară Slobozia

A. Partea I. Descrierea imobilului

TEREN Necunoscut

Adresa: Loc. Cazanesti, Jud. Ialomita

Nr. Crt	Nr cadastral Nr. topografic	Suprafața* (mp)	Observații / Referințe
A1	20352	56.000	Sector cadastral:1 Teren neimprejmuit;

B. Partea II. Proprietari și acte

Inscrieri privitoare la dreptul de proprietate și alte drepturi reale		Referințe
43119 / 22/10/2010		
Act Notarial nr. 2112, din 20/11/2009 emis de BINP MARIN NICOLAE (act administrativ nr. 4053/13-10-2010 emis de PRIMARIA ORAS CAZANESTI);		
B1	Intabulare, drept de PROPRIETATEcumparare, dobandit prin Conventie, cota actuala 1/1 1) SC SKELDAL SRL BUCURESTI, CIF:21225758	A1
B2	se noteaza din oficiu conform art. 26, indice 1, pct. 4 din Ordinul nr. 415/16.09.2009 al Directorului General al ANCP pentru completarea Regulamentului privind continutul si modul de intocmire a documentatiei cadastrale in vederea inscrierii in cartea funciara, aprobat prin Ordinul nr. 634/2006, mentiunea: „imobil inregistrat in planul cadastral fara localizare certa datorita lipsei planului parcelar"	A1

C. Partea III. SARCINI .

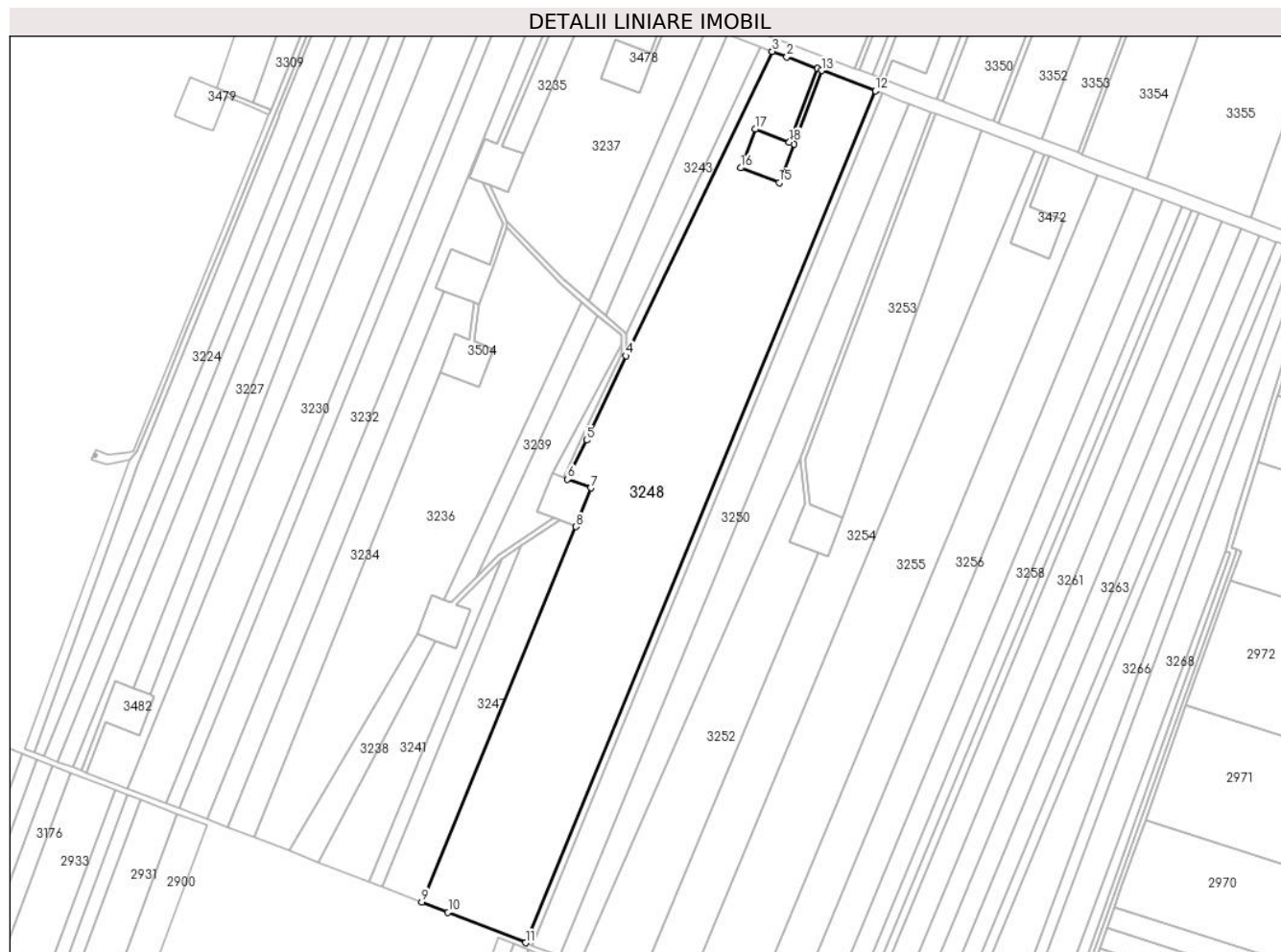
Inscrieri privind dezmembramintele dreptului de proprietate, drepturi reale de garanție și sarcini	Referințe
NU SUNT	

Anexa Nr. 1 La Partea I

Teren

Nr cadastral	Suprafața (mp)*	Observații / Referințe
20352	56.000	

* Suprafața este determinată în planul de proiecție Stereo 70.



Date referitoare la teren

Crt	Categorie folosință	Intravilan	Suprafața (mp)	Tarla	Parcelă	Nr. topo	Observații / Referințe
1	arabil	NU	55.441	40/2/1	17 PARTIAL	-	
2	arabil	DA	559	40/2/1	17 partial	-	teren intravilan

Lungime Segmente

1) Valorile lungimilor segmentelor sunt obținute din proiecție în plan.

Punct început	X / Y	Punct sfârșit	X / Y	Lungime segment (** (m)
1	663.127,853 355.355,954	2	663.105,678 355.364,418	23.735
2	663.105,678 355.364,418	3	663.095,124 355.368,493	11.314
3	663.095,124 355.368,493	4	662.988,998 355.147,766	244.914
4	662.988,998 355.147,766	5	662.960,305 355.086,737	67.438

Punct început	X / Y	Punct sfârşit	X / Y	Lungime segment (** (m)
5	662.960,305 355.086,737	6	662.946,611 355.058,464	31.415
6	662.946,611 355.058,464	7	662.963,397 355.052,056	17.968
7	662.963,397 355.052,056	8	662.952,699 355.024,029	30.0
8	662.952,699 355.024,029	9	662.840,816 354.751,958	294.177
9	662.840,816 354.751,958	10	662.859,825 354.744,63	20.372
10	662.859,825 354.744,63	11	662.916,101 354.722,407	60.505
11	662.916,101 354.722,407	12	663.170,015 355.339,861	667.624
12	663.170,015 355.339,861	13	663.131,123 355.354,706	41.629
13	663.131,123 355.354,706	14	663.110,801 355.301,465	56.988
14	663.110,801 355.301,465	15	663.100,103 355.273,438	30.0
15	663.100,103 355.273,438	16	663.072,075 355.284,136	30.0
16	663.072,075 355.284,136	17	663.082,773 355.312,163	30.0
17	663.082,773 355.312,163	18	663.107,531 355.302,713	26.5
18	663.107,531 355.302,713	1	663.127,853 355.355,954	56.988

** Lungimile segmentelor sunt determinate în planul de proiecţie Stereo 70 şi sunt rotunjite la 1 milimetru.

*** Distanţa dintre puncte este formată din segmente cumulate ce sunt mai mici decât valoarea 1 milimetru.

**DATE DESPRE IMOBILUL NR. 3249**

Oficiul de Cadastru și Publicitate Imobiliară IALOMITA
Biroul de Cadastru și Publicitate Imobiliară Slobozia

A. Partea I. Descrierea imobilului

TEREN Extravilan

Adresa: Jud. Ialomita

Nr. Crt	Nr cadastral Nr. topografic	Suprafața* (mp)	Observații / Referințe
A1		3.500	Sector cadastral:1 Teren neimprejmuit;

B. Partea II. Proprietari și acte

Inscrieri privitoare la dreptul de proprietate și alte drepturi reale	Referințe
/	
Act Administrativ nr. 038520, din 29/10/2001 emis de CJPSDPAT Ialomita (titlu de proprietate);	
B1	A1
Intabulare, drept de PROPRIETATE, dobandit prin Lege, cota actuala 1/1	
1) Popescu I Florica	

C. Partea III. SARCINI .

Inscrieri privind dezmembramintele dreptului de proprietate, drepturi reale de garanție și sarcini	Referințe
NU SUNT	

Anexa Nr. 1 La Partea I

Teren

Nr cadastral	Suprafața (mp)*	Observații / Referințe
	3.500	

* Suprafața este determinată în planul de proiecție Stereo 70.



Date referitoare la teren

Crt	Categorie folosință	Intravilan	Suprafața (mp)	Tarla	Parcelă	Nr. topo	Observații / Referințe
1	arabil	NU	3.500	40/2/1	17	-	

Lungime Segmente

1) Valorile lungimilor segmentelor sunt obținute din proiecție în plan.

Punct început	X / Y	Punct sfârșit	X / Y	Lungime segment (** (m)
1	663.174,914 355.337,991	2	663.171,7 355.339,218	3.44
2	663.171,7 355.339,218	3	663.170,015 355.339,861	1.804
3	663.170,015 355.339,861	4	662.916,101 354.722,407	667.624
4	662.916,101 354.722,407	5	662.920,977 354.720,482	5.243
5	662.920,977 354.720,482	1	663.174,914 355.337,991	667.684

**** Lungimile segmentelor sunt determinate în planul de proiecție Stereo 70 și sunt rotunjite la 1 milimetru.**

***** Distanța dintre puncte este formată din segmente cumulate ce sunt mai mici decât valoarea 1 milimetru.**

**DATE DESPRE IMOBILUL NR. 3250**

Oficiul de Cadastru și Publicitate Imobiliară IALOMITA
Biroul de Cadastru și Publicitate Imobiliară Slobozia

A. Partea I. Descrierea imobilului

TEREN Extravilan

Adresa: Jud. Ialomita

Nr. Crt	Nr cadastral Nr. topografic	Suprafața* (mp)	Observații / Referințe
A1		14.081	Sector cadastral:1 Teren neimprejmuit;

B. Partea II. Proprietari și acte

Inscrieri privitoare la dreptul de proprietate și alte drepturi reale	Referințe
/	
Act Administrativ nr. 038421, din 27/04/1999 emis de CJPSDPAT Ialomita (titlu de proprietate);	
B1	A1
Intabulare, drept de PROPRIETATE, dobandit prin Lege, cota actuala 1/1	
1) Stanciu M Mihai	
2) Stanciu M Alexandru	
3) Stroe M Maria	
4) Chiru M Floarea	

C. Partea III. SARCINI .

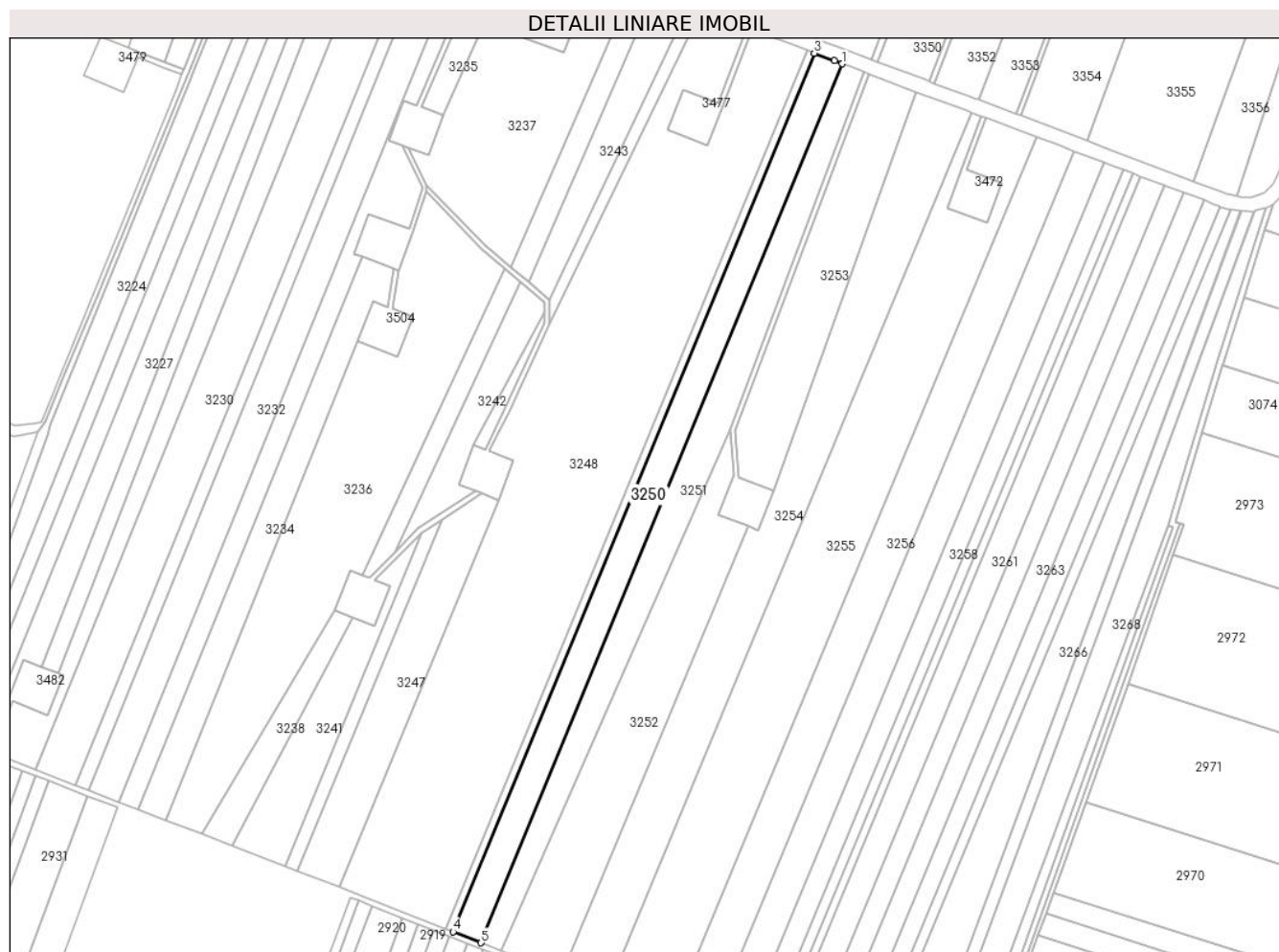
Inscrieri privind dezmembramintele dreptului de proprietate, drepturi reale de garanție și sarcini	Referințe
NU SUNT	

Anexa Nr. 1 La Partea I

Teren

Nr cadastral	Suprafața (mp)*	Observații / Referințe
	14.081	

* Suprafața este determinată în planul de proiecție Stereo 70.



Date referitoare la teren

Crt	Categorie folosință	Intravilan	Suprafața (mp)	Tarla	Parcelă	Nr. topo	Observații / Referințe
1	arabil	NU	14.081	40/2/1	18	-	

Lungime Segmente

1) Valorile lungimilor segmentelor sunt obținute din proiecție în plan.

Punct început	X / Y	Punct sfârșit	X / Y	Lungime segment (** (m)
1	663.194,631 355.330,496	2	663.188,992 355.332,618	6.025
2	663.188,992 355.332,618	3	663.174,914 355.337,991	15.068
3	663.174,914 355.337,991	4	662.920,977 354.720,482	667.684
4	662.920,977 354.720,482	5	662.940,591 354.712,737	21.087
5	662.940,591 354.712,737	1	663.194,631 355.330,496	667.955

**** Lungimile segmentelor sunt determinate în planul de proiecție Stereo 70 și sunt rotunjite la 1 milimetru.**

***** Distanța dintre puncte este formată din segmente cumulate ce sunt mai mici decât valoarea 1 milimetru.**

**DATE DESPRE IMOBILUL NR. 3251**

Oficiul de Cadastru și Publicitate Imobiliară IALOMITA
Biroul de Cadastru și Publicitate Imobiliară Slobozia

A. Partea I. Descrierea imobilului

TEREN Extravilan

Adresa: Jud. Ialomita

Nr. Crt	Nr cadastral Nr. topografic	Suprafața* (mp)	Observații / Referințe
A1	23239	13.475	Sector cadastral:1 Teren neimprejmuit;

B. Partea II. Proprietari și acte

Inscrieri privitoare la dreptul de proprietate și alte drepturi reale		Referințe
145944 / 23/11/2021		
Act Notarial nr. 1414, din 07/10/2021 emis de Dutu Neahu Luiza Maria (act administrativ nr 038587/12846 din 01.04.2002, emis de Comisia Judeteana Ialomita;act notarial nr 126 din 06.08.2021, emis de Dutu Neahu Luiza Maria;act administrativ nr 6636 din 09.11.2021, emis de Primaria Cazanesti);		
B1	Intabulare, drept de PROPRIETATE, dobandit prin Reconstituire, cota actuala 2/3 1) RADU VASILE , decedat 2) RADU APOSTOL , decedat	A1
B4	Se noteaza din oficiu conform art 86, punct 4, din Ordinul 700/2014, mentiunea imobil inregistrat in planul cadastral fara localizare certa datorita lipsei planului parcelar.	A1
51918 / 02/06/2022		
Act Notarial nr. 919, din 19/05/2022 emis de Dutu Neagu Luiza Maria (contract de vanzare-cumparare);		
B5	Intabulare, drept de PROPRIETATE, dobandit prin Conventie, cota actuala 1/3 1) MIRACOM SRL , CIF:2069156	A1

C. Partea III. SARCINI .

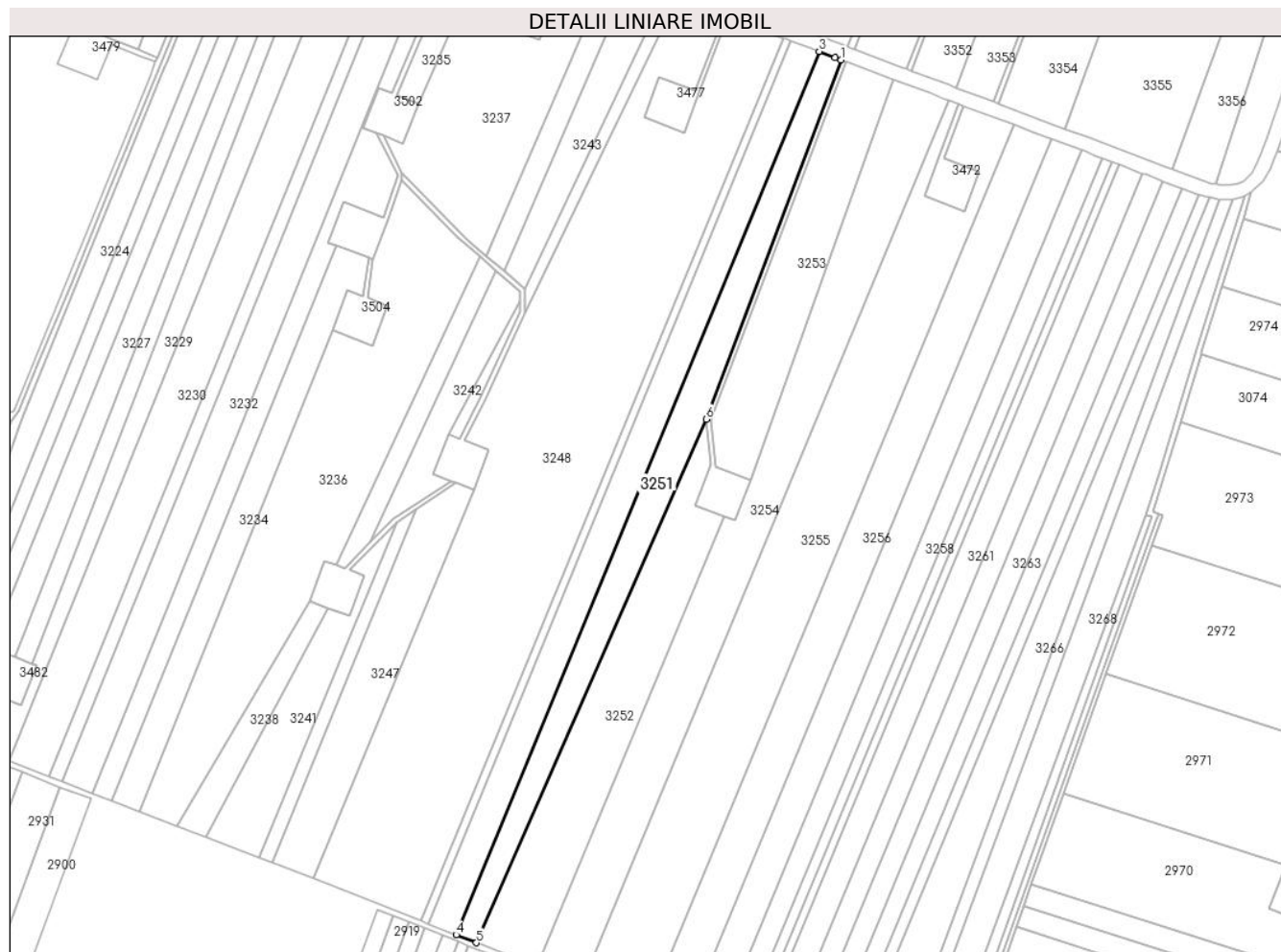
Inscrieri privind dezmembramintele dreptului de proprietate, drepturi reale de garanție și sarcini	Referințe
NU SUNT	

Anexa Nr. 1 La Partea I

Teren

Nr cadastral	Suprafața (mp)*	Observații / Referințe
23239	13.475	

* Suprafața este determinată în planul de proiecție Stereo 70.



Date referitoare la teren

Crt	Categorie folosință	Intravilan	Suprafața (mp)	Tarla	Parcelă	Nr. topo	Observații / Referințe
1	arabil	NU	13.475	40/2/1	19	-	

Lungime Segmente

1) Valorile lungimilor segmentelor sunt obținute din proiecție în plan.

Punct început	X / Y	Punct sfârșit	X / Y	Lungime segment (** (m)
1	663.210,063 355.324,691	2	663.205,752 355.326,313	4.605
2	663.205,752 355.326,313	3	663.194,631 355.330,496	11.882
3	663.194,631 355.330,496	4	662.940,591 354.712,737	667.955
4	662.940,591 354.712,737	5	662.954,727 354.707,155	15.198
5	662.954,727 354.707,155	6	663.115,511 355.073,349	399.937

Punct început	X / Y	Punct sfârșit	X / Y	Lungime segment (** (m)
6	663.115,511 355.073,349	1	663.210,063 355.324,691	268.539

** Lungimile segmentelor sunt determinate în planul de proiecție Stereo 70 și sunt rotunjite la 1 milimetru.

*** Distanța dintre puncte este formată din segmente cumulate ce sunt mai mici decât valoarea 1 milimetru.

**DATE DESPRE IMOBILUL NR. 3252**

Oficiul de Cadastru și Publicitate Imobiliară IALOMITA
Biroul de Cadastru și Publicitate Imobiliară Slobozia

A. Partea I. Descrierea imobilului

TEREN Necunoscut

Adresa: Loc. Cazanesti, Jud. Ialomita

Nr. Crt	Nr cadastral Nr. topografic	Suprafața* (mp)	Observații / Referințe
A1		15.211	Sector cadastral:1 Teren neimprejmuit;

B. Partea II. Proprietari și acte

Inscrieri privitoare la dreptul de proprietate și alte drepturi reale		Referințe
/		
Act Administrativ nr. 038454, din 15/10/1999 emis de CJPSDPAT Ialomita (titlu de proprietate);		
B1	Intabulare, drept de PROPRIETATE, dobandit prin Lege, cota actuala 1/1 1) Ion GH Alexandrina 2) Ion I Gheorghe 3) Radu I Elena	A1

C. Partea III. SARCINI .

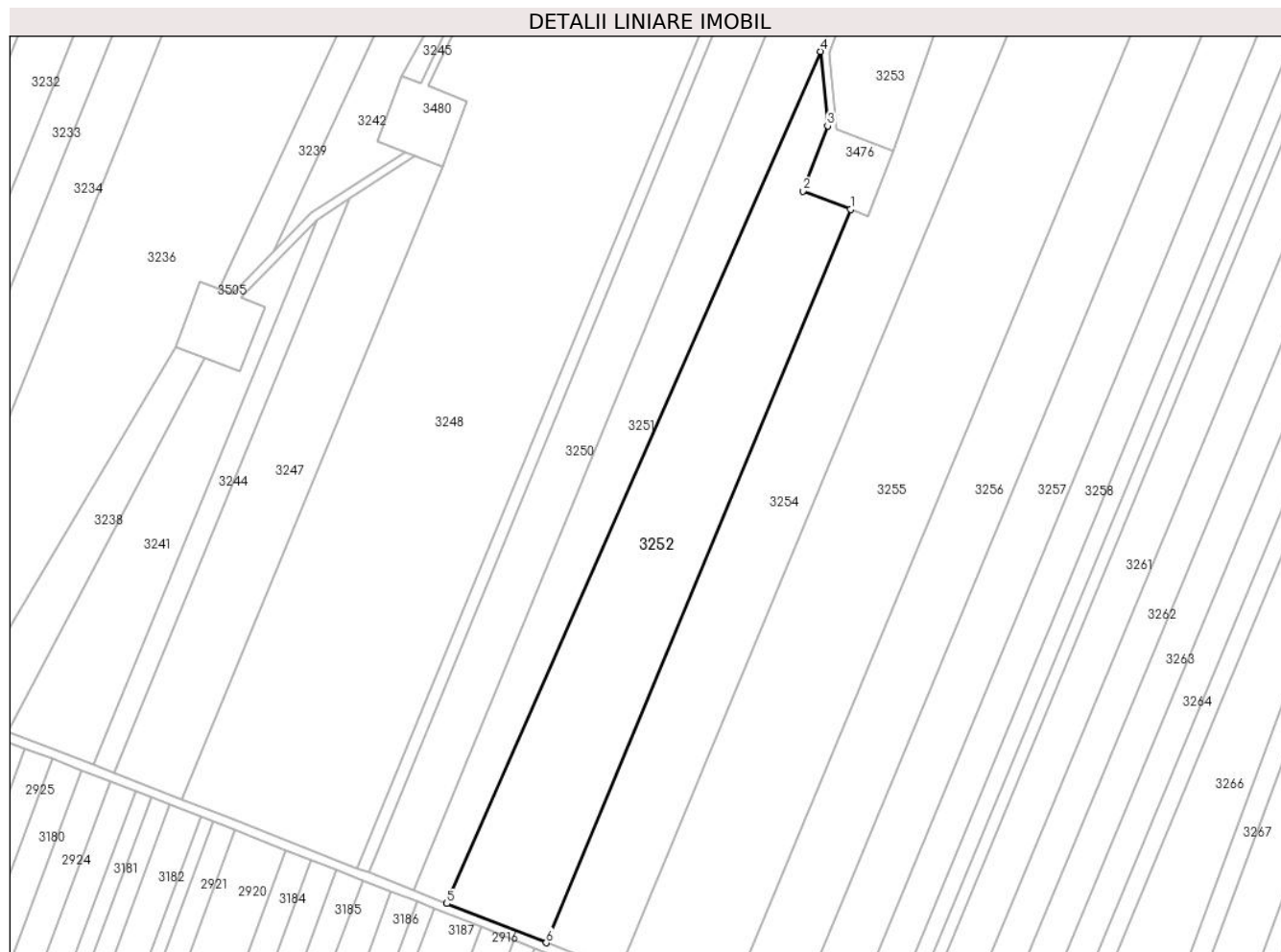
Inscrieri privind dezmembramintele dreptului de proprietate, drepturi reale de garanție și sarcini	Referințe
NU SUNT	

Anexa Nr. 1 La Partea I

Teren

Nr cadastral	Suprafața (mp)*	Observații / Referințe
	15.211	

* Suprafața este determinată în planul de proiecție Stereo 70.



Date referitoare la teren

Crt	Categorie folosință	Intravilan	Suprafața (mp)	Tarla	Parcelă	Nr. topo	Observații / Referințe
1	arabil	NU	14.182	40/2/1	20	-	
2	arabil	DA	1.029	40/2/1	20	-	teren intravilan

Lungime Segmente

1) Valorile lungimilor segmentelor sunt obținute din proiecție în plan.

Punct început	X / Y	Punct sfârșit	X / Y	Lungime segment (** (m)
1	663.128,345 355.005,484	2	663.107,813 355.013,321	21.977
2	663.107,813 355.013,321	3	663.118,511 355.041,349	30.0
3	663.118,511 355.041,349	4	663.115,511 355.073,349	32.14
4	663.115,511 355.073,349	5	662.954,727 354.707,155	399.937

Punct început	X / Y	Punct sfârșit	X / Y	Lungime segment (** (m)
5	662.954,727 354.707,155	6	662.997,456 354.690,282	45.94
6	662.997,456 354.690,282	1	663.128,345 355.005,484	341.298

** Lungimile segmentelor sunt determinate în planul de proiecție Stereo 70 și sunt rotunjite la 1 milimetru.

*** Distanța dintre puncte este formată din segmente cumulate ce sunt mai mici decât valoarea 1 milimetru.

**DATE DESPRE IMOBILUL NR. 3253**

Oficiul de Cadastru și Publicitate Imobiliară IALOMITA
Biroul de Cadastru și Publicitate Imobiliară Slobozia

A. Partea I. Descrierea imobilului

TEREN Necunoscut

Adresa: Loc. Cazanesti, Jud. Ialomita

Nr. Crt	Nr cadastral Nr. topografic	Suprafața* (mp)	Observații / Referințe
A1		11.153	Sector cadastral:1 Teren neimprejmuit;

B. Partea II. Proprietari și acte

Inscrieri privitoare la dreptul de proprietate și alte drepturi reale		Referințe
/		
Act Administrativ nr. 038393, din 22/04/1999 emis de CJPSDPAT Ialomita (titlu de proprietate);		
B1	Intabulare, drept de PROPRIETATE, dobandit prin Lege, cota actuala 1/1 1) Ion GH Alexandrina 2) Ion I Gheorghe 3) Radu I Elena	A1

C. Partea III. SARCINI .

Inscrieri privind dezmembramintele dreptului de proprietate, drepturi reale de garanție și sarcini	Referințe
NU SUNT	

Anexa Nr. 1 La Partea I

Teren

Nr cadastral	Suprafața (mp)*	Observații / Referințe
	11.153	

* Suprafața este determinată în planul de proiecție Stereo 70.



Date referitoare la teren

Crt	Categorie folosință	Intravilan	Suprafața (mp)	Tarla	Parcelă	Nr. topo	Observații / Referințe
1	arabil	NU	10.928	40/2/1	20/1	-	
2	arabil	DA	225	40/2/1	20/1	-	teren intravilan

Lungime Segmente

1) Valorile lungimilor segmentelor sunt obținute din proiecție în plan.

Punct început	X / Y	Punct sfârșit	X / Y	Lungime segment (** (m)
1	663.246,895 355.310,836	2	663.213,339 355.323,459	35.852
2	663.213,339 355.323,459	3	663.119,071 355.072,872	267.732
3	663.119,071 355.072,872	4	663.122,144 355.039,962	33.053
4	663.122,144 355.039,962	5	663.146,538 355.030,651	26.111

Punct început	X / Y	Punct sfârşit	X / Y	Lungime segment (** (m)
5	663.146,538 355.030,651	1	663.246,895 355.310,836	297.615

** Lungimile segmentelor sunt determinate în planul de proiecţie Stereo 70 şi sunt rotunjite la 1 milimetru.

*** Distanţa dintre puncte este formată din segmente cumulate ce sunt mai mici decât valoarea 1 milimetru.

**DATE DESPRE IMOBILUL NR. 3254**

Oficiul de Cadastru și Publicitate Imobiliară IALOMITA
Biroul de Cadastru și Publicitate Imobiliară Slobozia

A. Partea I. Descrierea imobilului

TEREN Necunoscut

Adresa: Loc. Cazanesti, Jud. Ialomita

Nr. Crt	Nr cadastral Nr. topografic	Suprafața* (mp)	Observații / Referințe
A1		22.325	Sector cadastral:1 Teren neimprejmuit;

B. Partea II. Proprietari și acte

Inscrieri privitoare la dreptul de proprietate și alte drepturi reale	Referințe
/	
Act Administrativ nr. 2430, din 08/07/2009 emis de BNP Paun Mariana (contract de vanzare-cumparare);	
B1	A1
Intabulare, drept de PROPRIETATEcumparare, dobandit prin Conventie, cota actuala 1/1 1) Nedu Marin	

C. Partea III. SARCINI .

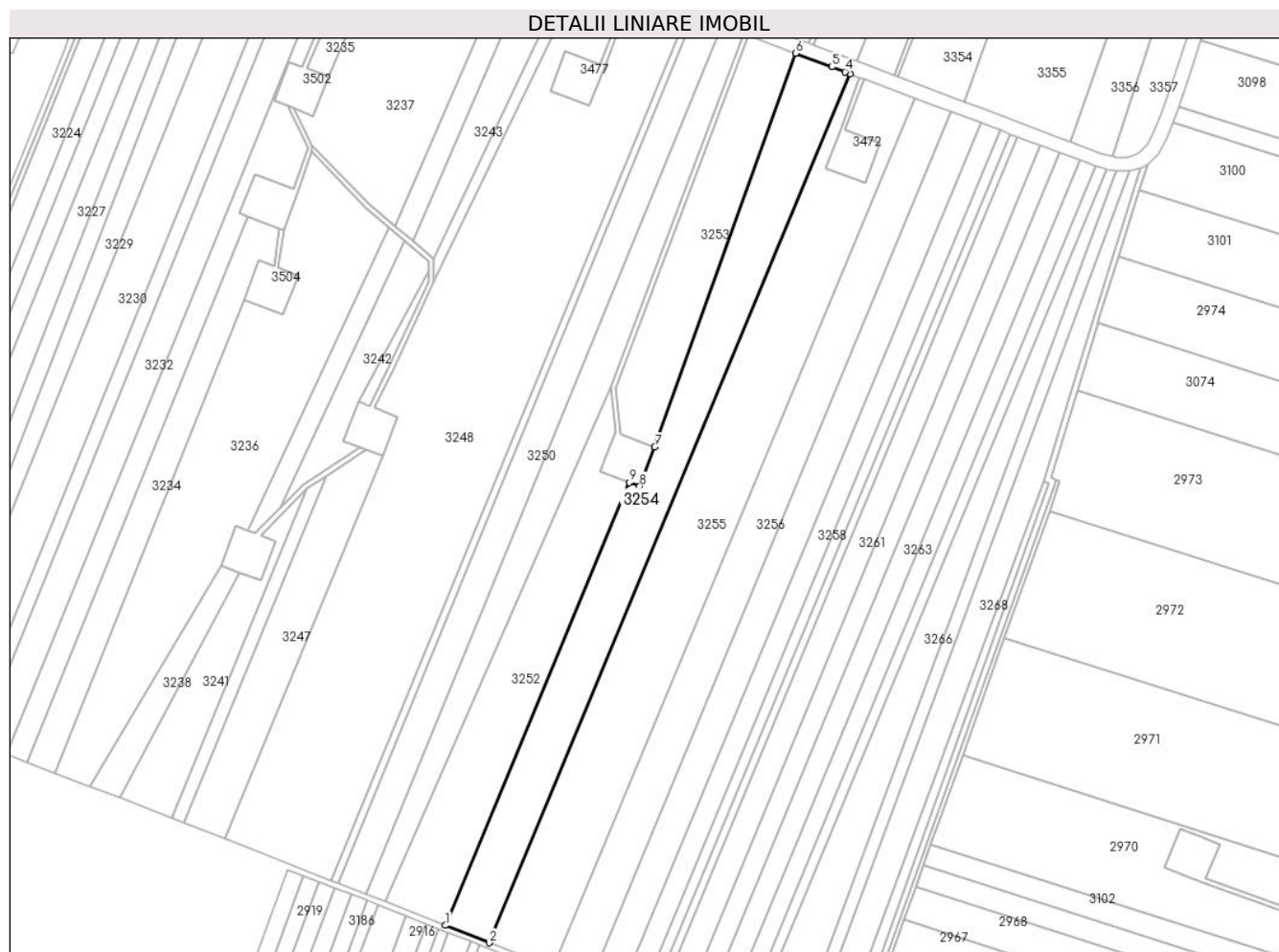
Inscrieri privind dezmembramintele dreptului de proprietate, drepturi reale de garanție și sarcini	Referințe
NU SUNT	

Anexa Nr. 1 La Partea I

Teren

Nr cadastral	Suprafața (mp)*	Observații / Referințe
	22.325	

* Suprafața este determinată în planul de proiecție Stereo 70.



Date referitoare la teren

Crt	Categorie folosință	Intravilan	Suprafața (mp)	Tarla	Parcelă	Nr. topo	Observații / Referințe
1	arabil	NU	22.183	40/2/1	21	-	
2	arabil	DA	142	40/2/1	21	-	teren intravilan

Lungime Segmente

1) Valorile lungimilor segmentelor sunt obținute din proiecție în plan.

Punct început	X / Y	Punct sfârșit	X / Y	Lungime segment (** (m)
1	662.997,456 354.690,282	2	663.028,705 354.677,942	33.597
2	663.028,705 354.677,942	3	663.285,488 355.296,318	669.572
3	663.285,488 355.296,318	4	663.282,008 355.297,626	3.718
4	663.282,008 355.297,626	5	663.272,602 355.301,165	10.049

Punct început	X / Y	Punct sfârșit	X / Y	Lungime segment (** (m)
5	663.272,602 355.301,165	6	663.246,895 355.310,836	27.466
6	663.246,895 355.310,836	7	663.146,538 355.030,651	297.615
7	663.146,538 355.030,651	8	663.135,84 355.002,623	30.0
8	663.135,84 355.002,623	9	663.128,345 355.005,484	8.023
9	663.128,345 355.005,484	1	662.997,456 354.690,282	341.298

** Lungimile segmentelor sunt determinate în planul de proiecție Stereo 70 și sunt rotunjite la 1 milimetru.

*** Distanța dintre puncte este formată din segmente cumulate ce sunt mai mici decât valoarea 1 milimetru.

**DATE DESPRE IMOBILUL NR. 3255**

Oficiul de Cadastru și Publicitate Imobiliară IALOMITA
Biroul de Cadastru și Publicitate Imobiliară Slobozia

A. Partea I. Descrierea imobilului

TEREN Necunoscut

Adresa: Loc. Cazanesti, Jud. Ialomita

Nr. Crt	Nr cadastral Nr. topografic	Suprafața* (mp)	Observații / Referințe
A1	23162	31.783	Sector cadastral:1 Teren neimprejmuit;

B. Partea II. Proprietari și acte

Inscrieri privitoare la dreptul de proprietate și alte drepturi reale		Referințe
62563 / 17/03/2021		
Act Notarial nr. 23, din 04/05/2012 emis de BNP Vasilescu Elena (act administrativ nr 1483 din 08.03.2021, emis de Primaria Cazanesti;act administrativ nr 038437/12845 din 14.10.1999, emis de Comisia Judeteana Ialomita);		
B4	Se noteaza din oficiu conform art 86 pct 4 din Ordinul 700/2014 al Directorului General ANCPI mentiunea imobil inregistrat in planul cadastral fara localizare certa datorita lipsei planului parcelar	A1
86665 / 16/09/2022		
Act Notarial nr. 1792, din 13/09/2022 emis de Dutu Neagu Luiza Maria (contract de vanzare-cumparare);		
B5	Intabulare, drept de PROPRIETATEcumparare, dobandit prin Conventie, cota actuala 1/1 1) MIRACOM SRL , CIF:2069156	A1
Act Notarial nr. 1792, din 13/09/2022 emis de Dutu Neagu Luiza Maria;		
B6	Se radiaza din oficiu inscrierea de la B3.	A1

C. Partea III. SARCINI .

Inscrieri privind dezmembramintele dreptului de proprietate, drepturi reale de garanție și sarcini	Referințe
NU SUNT	

Anexa Nr. 1 La Partea I

Teren

Nr cadastral	Suprafața (mp)*	Observații / Referințe
23162	31.783	

* Suprafața este determinată în planul de proiecție Stereo 70.



Date referitoare la teren

Crt	Categorie folosință	Intravilan	Suprafața (mp)	Tarla	Parcelă	Nr. topo	Observații / Referințe
1	arabil	NU	31.568	40/2/1	22	-	
2	arabil	DA	215	40/2/1	22	-	teren intravilan

Lungime Segmente

1) Valorile lungimilor segmentelor sunt obținute din proiecție în plan.

Punct început	X / Y	Punct sfârșit	X / Y	Lungime segment (** (m)
1	663.331,366 355.279,066	2	663.295,88 355.292,41	37.911
2	663.295,88 355.292,41	3	663.282,205 355.256,024	38.871
3	663.282,205 355.256,024	4	663.306,957 355.246,576	26.493
4	663.306,957 355.246,576	5	663.296,259 355.218,549	30.0

Punct început	X / Y	Punct sfârşit	X / Y	Lungime segment (** (m)
5	663.296,259 355.218,549	6	663.268,231 355.229,247	30.0
6	663.268,231 355.229,247	7	663.278,929 355.257,274	30.0
7	663.278,929 355.257,274	8	663.292,604 355.293,642	38.854
8	663.292,604 355.293,642	9	663.285,488 355.296,318	7.603
9	663.285,488 355.296,318	10	663.028,705 354.677,942	669.572
10	663.028,705 354.677,942	11	663.074,274 354.659,948	48.993
11	663.074,274 354.659,948	1	663.331,366 355.279,066	670.376

** Lungimile segmentelor sunt determinate în planul de proiecție Stereo 70 și sunt rotunjite la 1 milimetru.

*** Distanța dintre puncte este formată din segmente cumulate ce sunt mai mici decât valoarea 1 milimetru.

**DATE DESPRE IMOBILUL NR. 3256**

Oficiul de Cadastru și Publicitate Imobiliară IALOMITA
Biroul de Cadastru și Publicitate Imobiliară Slobozia

A. Partea I. Descrierea imobilului

TEREN Extravilan

Adresa: Jud. Ialomita

Nr. Crt	Nr cadastral Nr. topografic	Suprafața* (mp)	Observații / Referințe
A1		18.864	Sector cadastral:1 Teren neimprejmuit;

B. Partea II. Proprietari și acte

Inscrieri privitoare la dreptul de proprietate și alte drepturi reale	Referințe
/	
Act Administrativ nr. 038422, din 27/04/1999 emis de CJPSDPAT Ialomita (titlu de proprietate);	
B1	A1
Intabulare, drept de PROPRIETATE, dobandit prin Lege, cota actuala 1/1 1) Mihalteanu E Marin	

C. Partea III. SARCINI .

Inscrieri privind dezmembramintele dreptului de proprietate, drepturi reale de garanție și sarcini	Referințe
NU SUNT	

Anexa Nr. 1 La Partea I

Teren

Nr cadastral	Suprafața (mp)*	Observații / Referințe
	18.864	

* Suprafața este determinată în planul de proiecție Stereo 70.



Date referitoare la teren

Crt	Categorie folosință	Intra vilan	Suprafața (mp)	Tarla	Parcelă	Nr. topo	Observații / Referințe
1	arabil	NU	18.864	40/2/1	23	-	

Lungime Segmente

1) Valorile lungimilor segmentelor sunt obținute din proiecție în plan.

Punct început	X / Y	Punct sfârșit	X / Y	Lungime segment (** (m)
1	663.357,711 355.269,16	2	663.345,845 355.273,622	12.677
2	663.345,845 355.273,622	3	663.331,366 355.279,066	15.469
3	663.331,366 355.279,066	4	663.074,274 354.659,948	670.376
4	663.074,274 354.659,948	5	663.100,442 354.649,614	28.134
5	663.100,442 354.649,614	1	663.357,711 355.269,16	670.838

**** Lungimile segmentelor sunt determinate în planul de proiecție Stereo 70 și sunt rotunjite la 1 milimetru.**

***** Distanța dintre puncte este formată din segmente cumulate ce sunt mai mici decât valoarea 1 milimetru.**

**DATE DESPRE IMOBILUL NR. 3257**

Oficiul de Cadastru și Publicitate Imobiliară IALOMITA
Biroul de Cadastru și Publicitate Imobiliară Slobozia

A. Partea I. Descrierea imobilului

TEREN Extravilan

Adresa: Jud. Ialomita

Nr. Crt	Nr cadastral Nr. topografic	Suprafața* (mp)	Observații / Referințe
A1		15.000	Sector cadastral:1 Teren neimprejmuit;

B. Partea II. Proprietari și acte

Inscrieri privitoare la dreptul de proprietate și alte drepturi reale		Referințe
/		
Act Administrativ nr. 038321, din 05/12/1996 emis de CJPSDPAT Ialomita (titlu de proprietate);		
B1	Intabulare, drept de PROPRIETATE, dobandit prin Lege, cota actuala 1/1 1) Vasilescu T Ion	A1

C. Partea III. SARCINI .

Inscrieri privind dezmembramintele dreptului de proprietate, drepturi reale de garanție și sarcini	Referințe
NU SUNT	

Anexa Nr. 1 La Partea I

Teren

Nr cadastral	Suprafața (mp)*	Observații / Referințe
	15.000	

* Suprafața este determinată în planul de proiecție Stereo 70.



Date referitoare la teren

Crt	Categorie folosință	Intravilan	Suprafața (mp)	Tarla	Parcelă	Nr. topo	Observații / Referințe
1	arabil	NU	15.000	40/2/1	24	-	

Lungime Segmente

1) Valorile lungimilor segmentelor sunt obținute din proiecție în plan.

Punct început	X / Y	Punct sfârșit	X / Y	Lungime segment (** (m)
1	663.378,646 355.261,286	2	663.378,143 355.261,476	0.538
2	663.378,143 355.261,476	3	663.366,777 355.265,75	12.143
3	663.366,777 355.265,75	4	663.357,711 355.269,16	9.686
4	663.357,711 355.269,16	5	663.100,442 354.649,614	670.838
5	663.100,442 354.649,614	6	663.121,236 354.641,403	22.357

Punct început	X / Y	Punct sfârşit	X / Y	Lungime segment (** (m)
6	663.121,236 354.641,403	1	663.378,646 355.261,286	671.203

** Lungimile segmentelor sunt determinate în planul de proiecţie Stereo 70 şi sunt rotunjite la 1 milimetru.

*** Distanţa dintre puncte este formată din segmente cumulate ce sunt mai mici decât valoarea 1 milimetru.

**DATE DESPRE IMOBILUL NR. 3258**

Oficiul de Cadastru și Publicitate Imobiliară IALOMITA
Biroul de Cadastru și Publicitate Imobiliară Slobozia

A. Partea I. Descrierea imobilului

TEREN Extravilan

Adresa: Jud. Ialomita

Nr. Crt	Nr cadastral Nr. topografic	Suprafața* (mp)	Observații / Referințe
A1		10.000	Sector cadastral:1 Teren neimprejmuit;

B. Partea II. Proprietari și acte

Inscrieri privitoare la dreptul de proprietate și alte drepturi reale		Referințe
/		
Hotarare Judecatoreasca nr. 2694, din 18/11/2014 emis de Judecatoria Slobozia (sentinta civila);		
B1	Intabulare, drept de PROPRIETATEcumparare, dobandit prin Hotarare Judecatoreasca, cota actuala 1/1 1) SC MIRACOM SRL, CIF:9999999999999	A1

C. Partea III. SARCINI .

Inscrieri privind dezmembramintele dreptului de proprietate, drepturi reale de garanție și sarcini	Referințe
NU SUNT	

Anexa Nr. 1 La Partea I

Teren

Nr cadastral	Suprafața (mp)*	Observații / Referințe
	10.000	

* Suprafața este determinată în planul de proiecție Stereo 70.



Date referitoare la teren

Crt	Categorie folosință	Intravilan	Suprafața (mp)	Tarla	Parcelă	Nr. topo	Observații / Referințe
1	arabil	NU	10.000	40/2/1	25	-	

Lungime Segmente

1) Valorile lungimilor segmentelor sunt obținute din proiecție în plan.

Punct început	X / Y	Punct sfârșit	X / Y	Lungime segment (** (m)
1	663.392,579 355.255,996	2	663.387,687 355.257,853	5.232
2	663.387,687 355.257,853	3	663.380,723 355.260,497	7.449
3	663.380,723 355.260,497	4	663.378,646 355.261,286	2.222
4	663.378,646 355.261,286	5	663.121,236 354.641,403	671.203
5	663.121,236 354.641,403	6	663.135,094 354.635,931	14.899

Punct început	X / Y	Punct sfârșit	X / Y	Lungime segment (** (m)
6	663.135,094 354.635,931	1	663.392,579 355.255,996	671.401

** Lungimile segmentelor sunt determinate în planul de proiecție Stereo 70 și sunt rotunjite la 1 milimetru.

*** Distanța dintre puncte este formată din segmente cumulate ce sunt mai mici decât valoarea 1 milimetru.

**DATE DESPRE IMOBILUL NR. 3259**

Oficiul de Cadastru și Publicitate Imobiliară IALOMITA
Biroul de Cadastru și Publicitate Imobiliară Slobozia

A. Partea I. Descrierea imobilului

TEREN Extravilan

Adresa: Jud. Ialomita

Nr. Crt	Nr cadastral Nr. topografic	Suprafața* (mp)	Observații / Referințe
A1		5.000	Sector cadastral:1 Teren neimprejmuit;

B. Partea II. Proprietari și acte

Inscrieri privitoare la dreptul de proprietate și alte drepturi reale		Referințe
/		
Act Administrativ nr. 038368, din 12/05/1998 emis de CJPSDPAT Ialomita (titlu de proprietate);		
B1	Intabulare, drept de PROPRIETATE, dobandit prin Lege, cota actuala 1/1 1) Cercel V Nina 2) Cercel V Vasile 3) Cercel V Constantin	A1

C. Partea III. SARCINI .

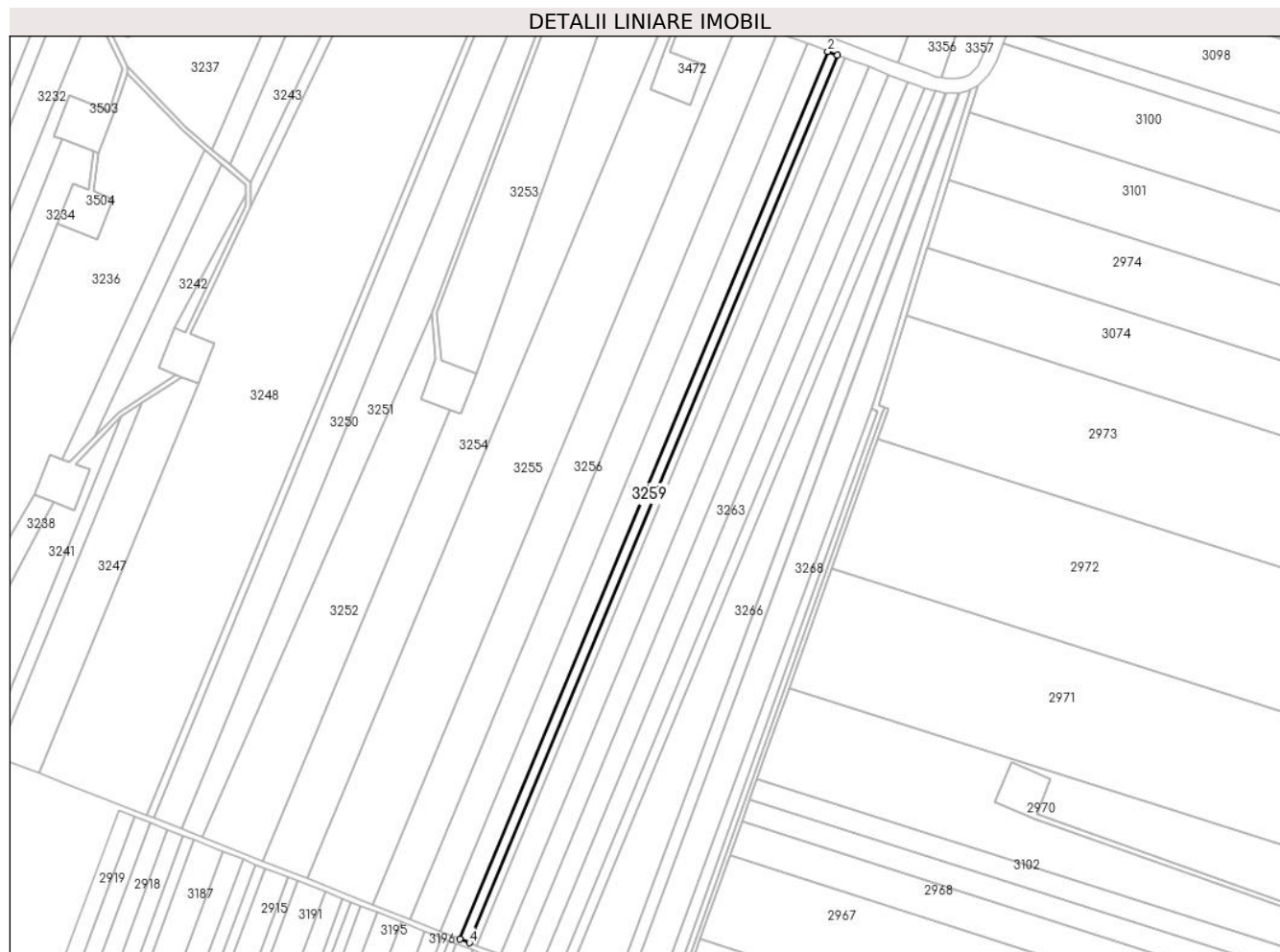
Inscrieri privind dezmembramintele dreptului de proprietate, drepturi reale de garanție și sarcini	Referințe
NU SUNT	

Anexa Nr. 1 La Partea I

Teren

Nr cadastral	Suprafața (mp)*	Observații / Referințe
	5.000	

* Suprafața este determinată în planul de proiecție Stereo 70.



Date referitoare la teren

Crt	Categorie folosință	Intravilan	Suprafața (mp)	Tarla	Parcelă	Nr. topo	Observații / Referințe
1	arabil	NU	5.000	40/2/1	26	-	

Lungime Segmente

1) Valorile lungimilor segmentelor sunt obținute din proiecție în plan.

Punct început	X / Y	Punct sfârșit	X / Y	Lungime segment (** (m)
1	663.399,544 355.253,352	2	663.392,579 355.255,996	7.45
2	663.392,579 355.255,996	3	663.135,094 354.635,931	671.401
3	663.135,094 354.635,931	4	663.142,021 354.633,196	7.448
4	663.142,021 354.633,196	1	663.399,544 355.253,352	671.5

** Lungimile segmentelor sunt determinate în planul de proiecție Stereo 70 și sunt rotunjite la 1 milimetru.

***** Distanţa dintre puncte este formată din segmente cumulate ce sunt mai mici decât valoarea 1 milimetru.**

**DATE DESPRE IMOBILUL NR. 3260**

Oficiul de Cadastru și Publicitate Imobiliară IALOMITA
 Biroul de Cadastru și Publicitate Imobiliară Slobozia

A. Partea I. Descrierea imobilului

TEREN Extravilan

Adresa: Jud. Ialomita

Nr. Crt	Nr cadastral Nr. topografic	Suprafața* (mp)	Observații / Referințe
A1	22482	3.500	Sector cadastral:1 Teren neimprejmuit;

B. Partea II. Proprietari și acte

Inscrieri privitoare la dreptul de proprietate și alte drepturi reale		Referințe
99763 / 23/06/2021		
Act Notarial nr. 279, din 22/06/2021 emis de Vasilescu Elena (contract de vanzare-cumparare);		
B2	Intabulare, drept de PROPRIETATE, dobandit prin Conventie, cota actuala 1/1 1) STROE ELENA, necasatorita	A1

C. Partea III. SARCINI .

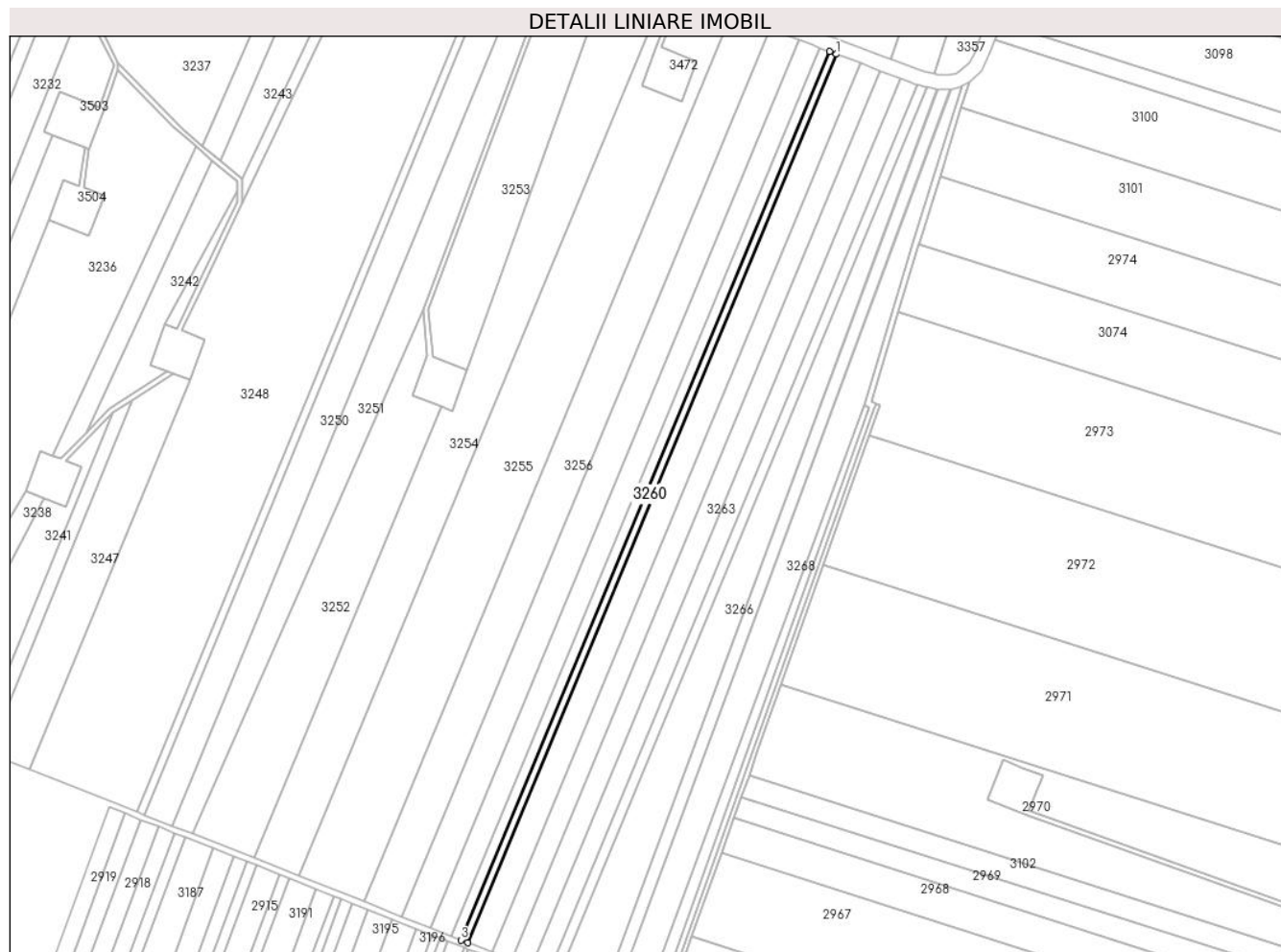
Inscrieri privind dezmembramintele dreptului de proprietate, drepturi reale de garanție și sarcini	Referințe
NU SUNT	

Anexa Nr. 1 La Partea I

Teren

Nr cadastral	Suprafața (mp)*	Observații / Referințe
22482	3.500	

* Suprafața este determinată în planul de proiecție Stereo 70.



Date referitoare la teren

Crt	Categorie folosință	Intravilan	Suprafața (mp)	Tarla	Parcelă	Nr. topo	Observații / Referințe
1	arabil	NU	3.500	40/2/1	27	-	

Lungime Segmente

1) Valorile lungimilor segmentelor sunt obținute din proiecție în plan.

Punct început	X / Y	Punct sfârșit	X / Y	Lungime segment (** (m)
1	663.404,419 355.251,501	2	663.399,544 355.253,352	5.214
2	663.399,544 355.253,352	3	663.142,021 354.633,196	671.5
3	663.142,021 354.633,196	4	663.146,869 354.631,281	5.213
4	663.146,869 354.631,281	1	663.404,419 355.251,501	671.569

** Lungimile segmentelor sunt determinate în planul de proiecție Stereo 70 și sunt rotunjite la 1 milimetru.

***** Distanţa dintre puncte este formată din segmente cumulate ce sunt mai mici decât valoarea 1 milimetru.**

**DATE DESPRE IMOBILUL NR. 3261**

Oficiul de Cadastru și Publicitate Imobiliară IALOMITA
Biroul de Cadastru și Publicitate Imobiliară Slobozia

A. Partea I. Descrierea imobilului

TEREN Extravilan

Adresa: Jud. Ialomita

Nr. Crt	Nr cadastral Nr. topografic	Suprafața* (mp)	Observații / Referințe
A1		12.000	Sector cadastral:1 Teren neimprejmuit;

B. Partea II. Proprietari și acte

Inscrieri privitoare la dreptul de proprietate și alte drepturi reale	Referințe
/	
Act Administrativ nr. 038575, din 29/03/2002 emis de CJPSDPAT Ialomita (titlu de proprietate);	
B1	A1
Intabulare, drept de PROPRIETATE, dobandit prin Lege, cota actuala 1/1	
1) State D Ion	

C. Partea III. SARCINI .

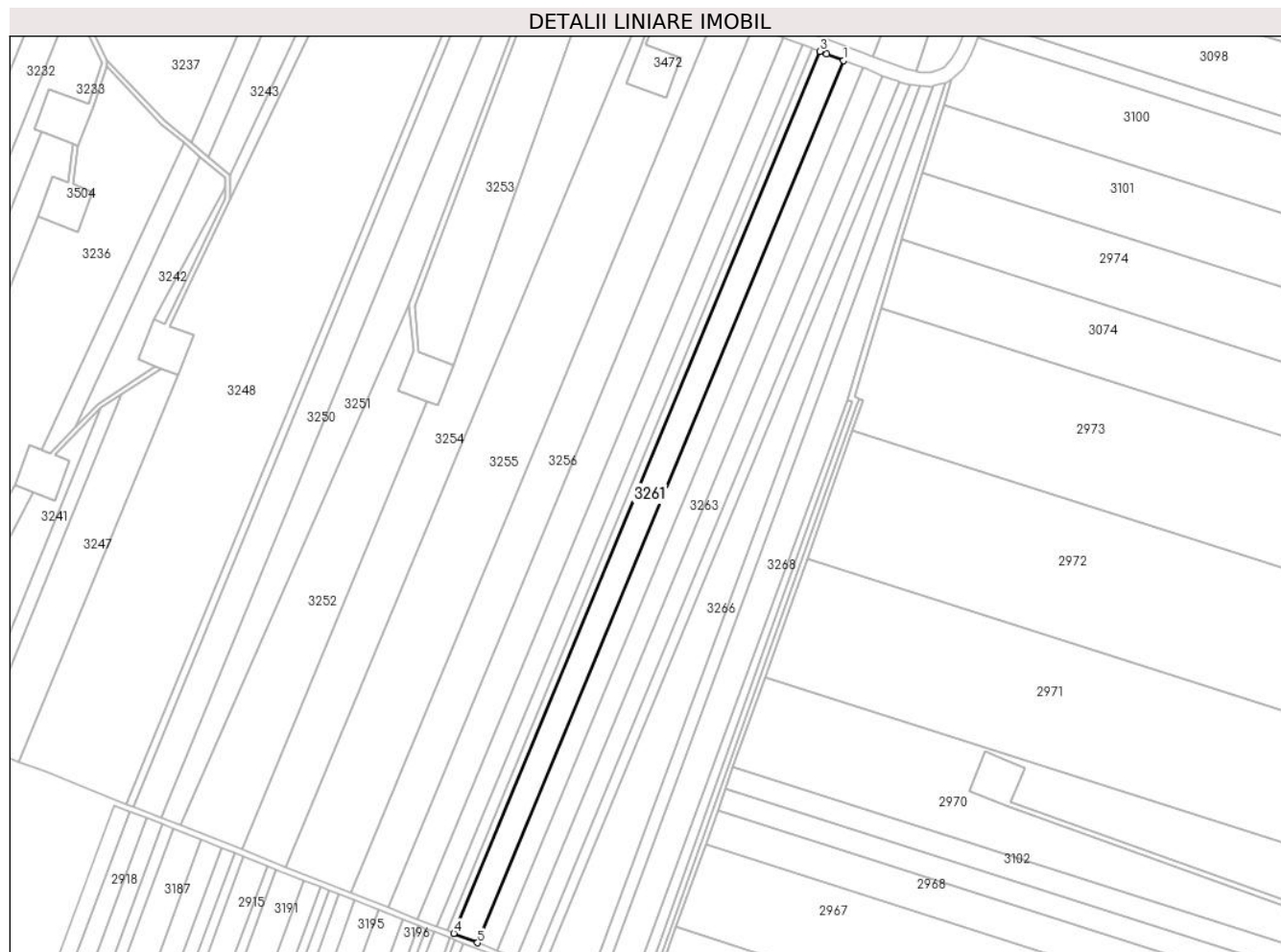
Inscrieri privind dezmembramintele dreptului de proprietate, drepturi reale de garanție și sarcini	Referințe
NU SUNT	

Anexa Nr. 1 La Partea I

Teren

Nr cadastral	Suprafața (mp)*	Observații / Referințe
	12.000	

* Suprafața este determinată în planul de proiecție Stereo 70.



Date referitoare la teren

Crt	Categorie folosință	Intravilan	Suprafața (mp)	Tarla	Parcelă	Nr. topo	Observații / Referințe
1	arabil	NU	12.000	40/2/1	28	-	

Lungime Segmente

1) Valorile lungimilor segmentelor sunt obținute din proiecție în plan.

Punct început	X / Y	Punct sfârșit	X / Y	Lungime segment (** (m)
1	663.421,129 355.245,157	2	663.409,27 355.249,66	12.685
2	663.409,27 355.249,66	3	663.404,419 355.251,501	5.189
3	663.404,419 355.251,501	4	663.146,869 354.631,281	671.569
4	663.146,869 354.631,281	5	663.163,489 354.624,718	17.868
5	663.163,489 354.624,718	1	663.421,129 355.245,157	671.806

**** Lungimile segmentelor sunt determinate în planul de proiecție Stereo 70 și sunt rotunjite la 1 milimetru.**

***** Distanța dintre puncte este formată din segmente cumulate ce sunt mai mici decât valoarea 1 milimetru.**

**DATE DESPRE IMOBILUL NR. 3262**

Oficiul de Cadastru și Publicitate Imobiliară IALOMITA
Biroul de Cadastru și Publicitate Imobiliară Slobozia

A. Partea I. Descrierea imobilului

TEREN Extravilan

Adresa: Jud. Ialomita

Nr. Crt	Nr cadastral Nr. topografic	Suprafața* (mp)	Observații / Referințe
A1		10.000	Sector cadastral:1 Teren neimprejmuit;

B. Partea II. Proprietari și acte

Inscrieri privitoare la dreptul de proprietate și alte drepturi reale		Referințe
/		
Act Administrativ nr. 038583, din 29/03/2002 emis de CJPSDPAT Ialomita (titlu de proprietate);		
B1	Intabulare, drept de PROPRIETATE, dobandit prin Lege, cota actuala 1/1 1) Stefan P Constantin 2) Bucur G Nicolae 3) Iordache G Maria 4) Baltaretu G Frusina 5) Sitaru G Elena	A1

C. Partea III. SARCINI .

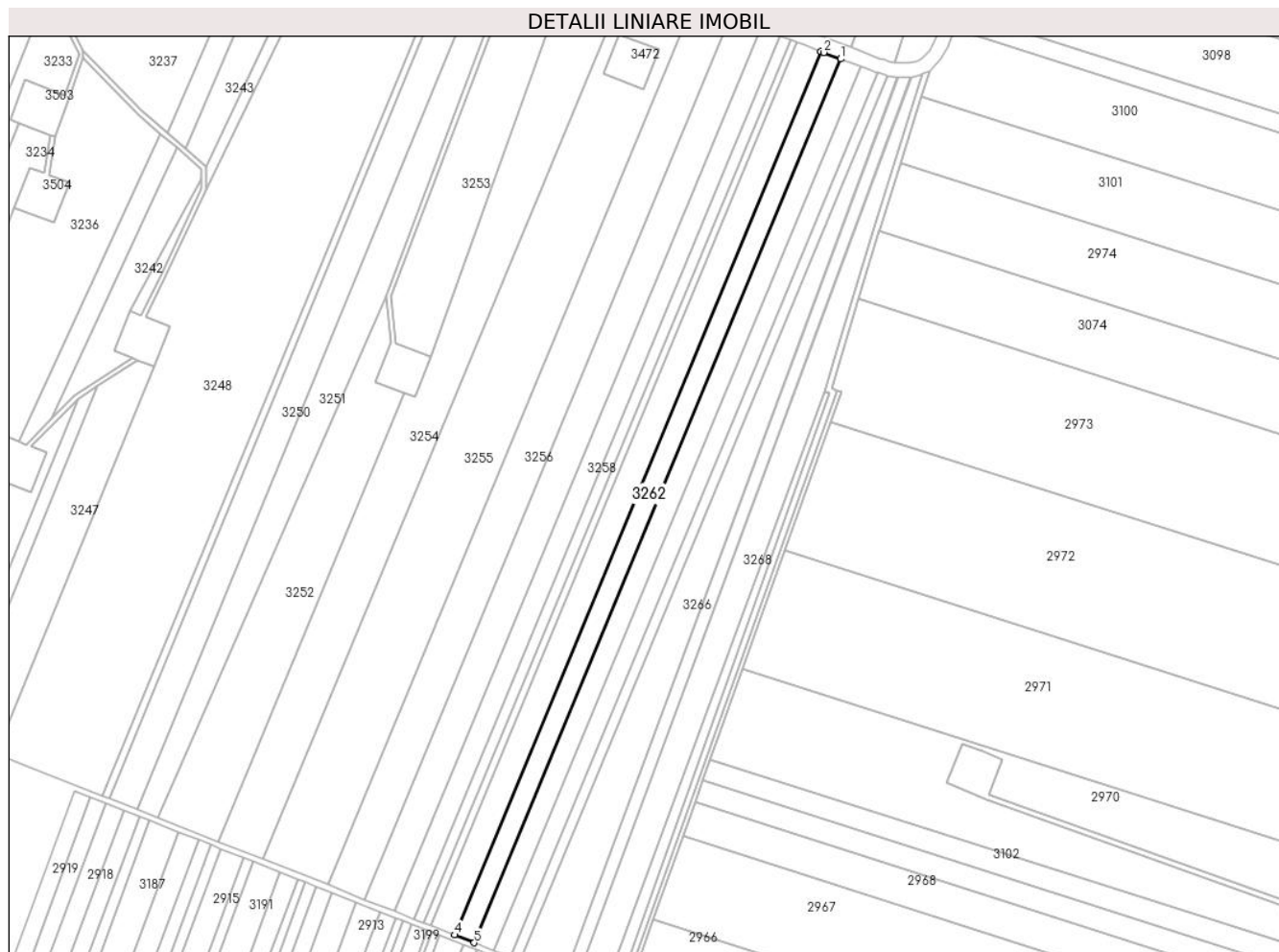
Inscrieri privind dezmembramintele dreptului de proprietate, drepturi reale de garanție și sarcini	Referințe
NU SUNT	

Anexa Nr. 1 La Partea I

Teren

Nr cadastral	Suprafața (mp)*	Observații / Referințe
	10.000	

* Suprafața este determinată în planul de proiecție Stereo 70.



Date referitoare la teren

Crt	Categorie folosință	Intravilan	Suprafața (mp)	Tarla	Parcelă	Nr. topo	Observații / Referințe
1	arabil	NU	10.000	40/2/1	29	-	

Lungime Segmente

1) Valorile lungimilor segmentelor sunt obținute din proiecție în plan.

Punct început	X / Y	Punct sfârșit	X / Y	Lungime segment (** (m)
1	663.435,05 355.239,872	2	663.423,189 355.244,375	12.687
2	663.423,189 355.244,375	3	663.421,129 355.245,157	2.203
3	663.421,129 355.245,157	4	663.163,489 354.624,718	671.806
4	663.163,489 354.624,718	5	663.177,334 354.619,251	14.885
5	663.177,334 354.619,251	1	663.435,05 355.239,872	672.003

**** Lungimile segmentelor sunt determinate în planul de proiecție Stereo 70 și sunt rotunjite la 1 milimetru.**

***** Distanța dintre puncte este formată din segmente cumulate ce sunt mai mici decât valoarea 1 milimetru.**

**DATE DESPRE IMOBILUL NR. 3263**

Oficiul de Cadastru și Publicitate Imobiliară IALOMITA
 Biroul de Cadastru și Publicitate Imobiliară Slobozia

A. Partea I. Descrierea imobilului

TEREN Extravilan

Adresa: Jud. Ialomita

Nr. Crt	Nr cadastral Nr. topografic	Suprafața* (mp)	Observații / Referințe
A1	20299	10.000	Sector cadastral:1 Teren neimprejmuit;

B. Partea II. Proprietari și acte

Inscrieri privitoare la dreptul de proprietate și alte drepturi reale		Referințe
27974 / 12/07/2010		
Act Notarial nr. 1919, din 28/10/2009 emis de BNP MARIN NICOLAE (act administrativ nr. 2581/01-07-2010 emis de PRIMARIA CAZANESTI;);		
B1	Intabulare, drept de PROPRIETATEcumparare, dobandit prin Conventie, cota actuala 1/1 1) SC BLACK SOIL FARMING SRL-BUCURESTI, CIF:18730270	A1

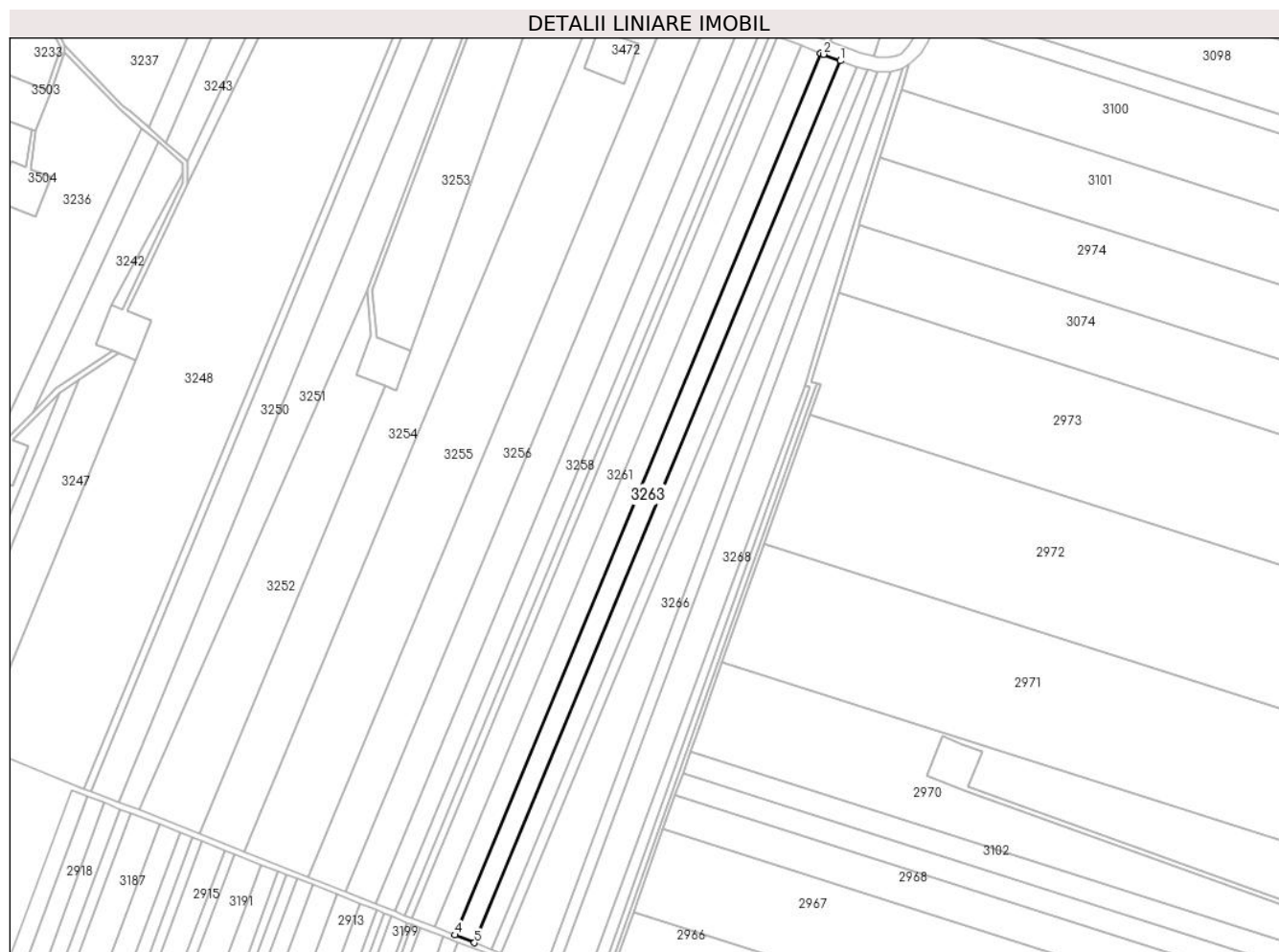
C. Partea III. SARCINI .

Inscrieri privind dezmembramintele dreptului de proprietate, drepturi reale de garanție și sarcini	Referințe
NU SUNT	

Anexa Nr. 1 La Partea I**Teren**

Nr cadastral	Suprafața (mp)*	Observații / Referințe
20299	10.000	

* Suprafața este determinată în planul de proiecție Stereo 70.

**Date referitoare la teren**

Crt	Categorie folosință	Intravilan	Suprafața (mp)	Tarla	Parcelă	Nr. topo	Observații / Referințe
1	arabil	NU	10.000	40/2/1	30	-	IMOBIL INREGISTRAT IN PLANUL CADASTRAL FARA LOCALIZARE CERTA DATORITA LIPSEI PLANULUI PARCELAR

Lungime Segmente

1) Valorile lungimilor segmentelor sunt obținute din proiecție în plan.

Punct început	X / Y	Punct sfârșit	X / Y	Lungime segment (** (m)
1	663.448,966 355.234,589	2	663.437,104 355.239,093	12.689
2	663.437,104 355.239,093	3	663.435,05 355.239,872	2.197
3	663.435,05 355.239,872	4	663.177,334 354.619,251	672.003
4	663.177,334 354.619,251	5	663.191,175 354.613,786	14.881
5	663.191,175 354.613,786	1	663.448,966 355.234,589	672.201

**** Lungimile segmentelor sunt determinate în planul de proiecție Stereo 70 și sunt rotunjite la 1 milimetru.**

***** Distanța dintre puncte este formată din segmente cumulate ce sunt mai mici decât valoarea 1 milimetru.**

**DATE DESPRE IMOBILUL NR. 3264**

Oficiul de Cadastru și Publicitate Imobiliară IALOMITA
Biroul de Cadastru și Publicitate Imobiliară Slobozia

A. Partea I. Descrierea imobilului

TEREN Extravilan

Adresa: Jud. Ialomita

Nr. Crt	Nr cadastral Nr. topografic	Suprafața* (mp)	Observații / Referințe
A1		8.471	Sector cadastral:1 Teren neimprejmuit;

B. Partea II. Proprietari și acte

Inscrieri privitoare la dreptul de proprietate și alte drepturi reale		Referințe
/		
Act Administrativ nr. 038597, din 02/04/2002 emis de CJPSDPAT Ialomita (titlu de proprietate);		
B1	Intabulare, drept de PROPRIETATE, dobandit prin Lege, cota actuala 1/1 1) Petcu I Anica 2) Petcu M Vasile 3) Dumitrascu M Stefana 4) Manoila M Maria	A1

C. Partea III. SARCINI .

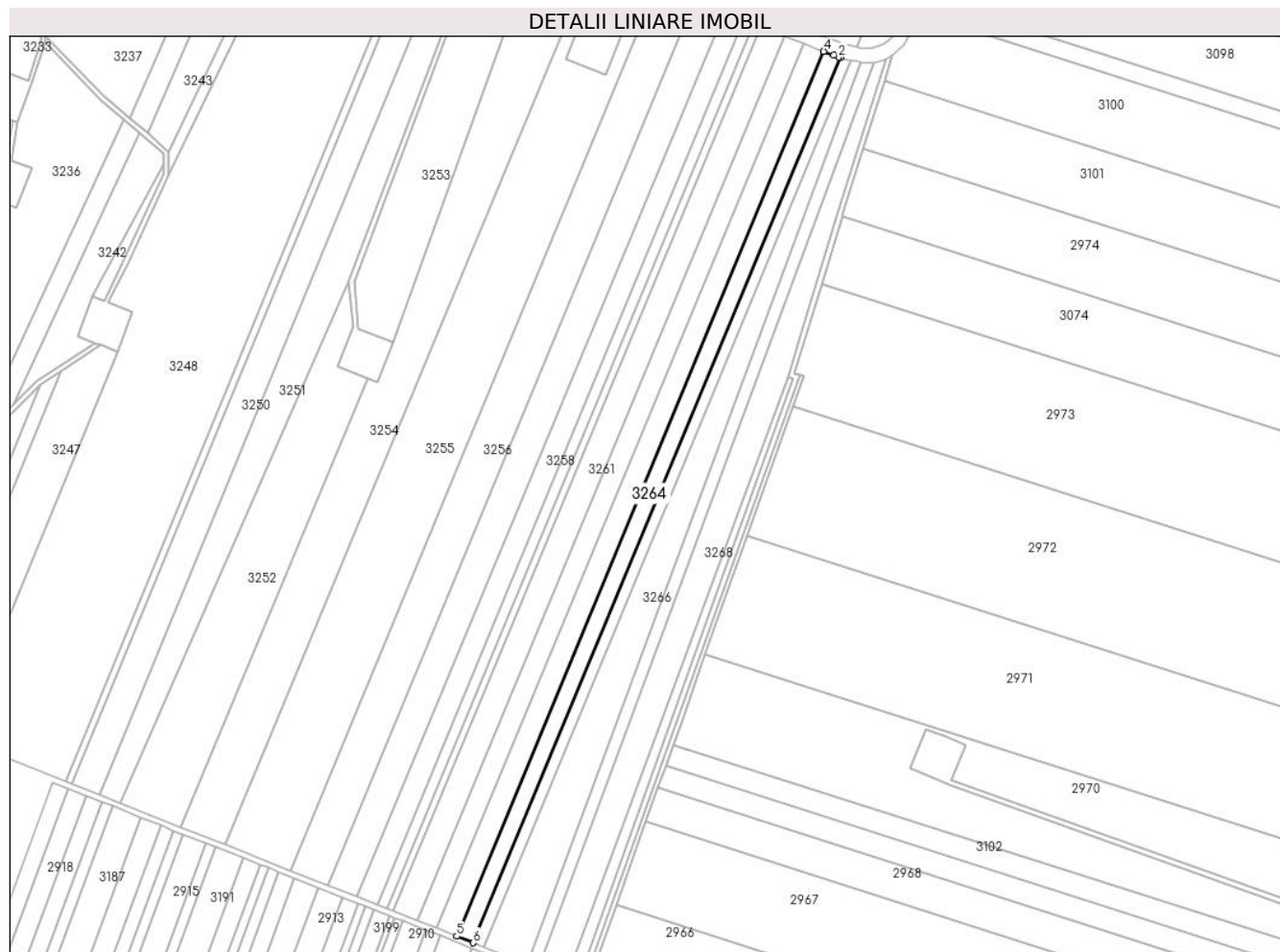
Inscrieri privind dezmembramintele dreptului de proprietate, drepturi reale de garanție și sarcini	Referințe
NU SUNT	

Anexa Nr. 1 La Partea I

Teren

Nr cadastral	Suprafața (mp)*	Observații / Referințe
	8.471	

* Suprafața este determinată în planul de proiecție Stereo 70.



Date referitoare la teren

Crt	Categorie folosință	Intravilan	Suprafața (mp)	Tarla	Parcelă	Nr. topo	Observații / Referințe
1	arabil	NU	8.471	40/2/1	31	-	

Lungime Segmente

1) Valorile lungimilor segmentelor sunt obținute din proiecție în plan.

Punct început	X / Y	Punct sfârșit	X / Y	Lungime segment (** (m)
1	663.460,796 355.230,221	2	663.459,441 355.230,613	1.41
2	663.459,441 355.230,613	3	663.455,842 355.231,979	3.849
3	663.455,842 355.231,979	4	663.448,966 355.234,589	7.355
4	663.448,966 355.234,589	5	663.191,175 354.613,786	672.201
5	663.191,175 354.613,786	6	663.202,896 354.609,157	12.602

Punct început	X / Y	Punct sfârșit	X / Y	Lungime segment (** (m)
6	663.202,896 354.609,157	1	663.460,796 355.230,221	672.483

** Lungimile segmentelor sunt determinate în planul de proiecție Stereo 70 și sunt rotunjite la 1 milimetru.

*** Distanța dintre puncte este formată din segmente cumulate ce sunt mai mici decât valoarea 1 milimetru.

**DATE DESPRE IMOBILUL NR. 3265**

Oficiul de Cadastru și Publicitate Imobiliară IALOMITA
Biroul de Cadastru și Publicitate Imobiliară Slobozia

A. Partea I. Descrierea imobilului

TEREN Extravilan

Adresa: Jud. Ialomita

Nr. Crt	Nr cadastral Nr. topografic	Suprafața* (mp)	Observații / Referințe
A1		5.000	Sector cadastral:1 Teren neimprejmuit;

B. Partea II. Proprietari și acte

Inscrieri privitoare la dreptul de proprietate și alte drepturi reale		Referințe
/		
Act Administrativ nr. 038425, din 28/04/1999 emis de CJPSDPAT Ialomita (titlu de proprietate);		
B1	Intabulare, drept de PROPRIETATE, dobândit prin Lege, cota actuala 1/1 1) Radu G Stelian 2) Radu G Victor 3) Radu G Ionel 4) Radu G Marin 5) Radu G Nicolae 6) Radu G Stefan	A1

C. Partea III. SARCINI .

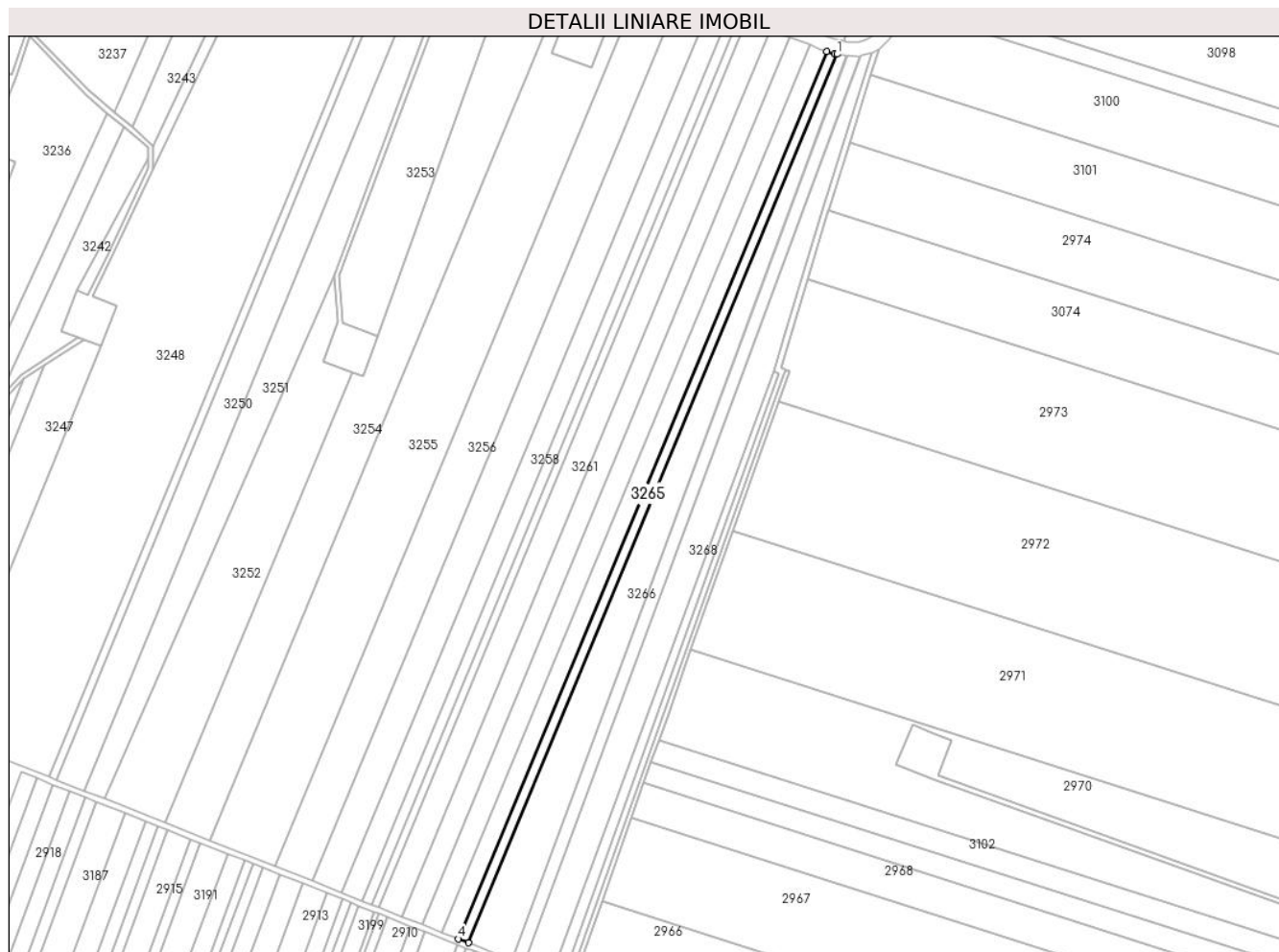
Inscrieri privind dezmembramintele dreptului de proprietate, drepturi reale de garanție și sarcini	Referințe
NU SUNT	

Anexa Nr. 1 La Partea I

Teren

Nr cadastral	Suprafața (mp)*	Observații / Referințe
	5.000	

* Suprafața este determinată în planul de proiecție Stereo 70.



Date referitoare la teren

Crt	Categorie folosință	Intravilan	Suprafața (mp)	Tarla	Parcelă	Nr. topo	Observații / Referințe
1	arabil	NU	5.000	40/2/1	32	-	

Lungime Segmente

1) Valorile lungimilor segmentelor sunt obținute din proiecție în plan.

Punct început	X / Y	Punct sfârșit	X / Y	Lungime segment (** (m)
1	663.468,035 355.228,277	2	663.466,456 355.228,586	1.609
2	663.466,456 355.228,586	3	663.460,796 355.230,221	5.891
3	663.460,796 355.230,221	4	663.202,896 354.609,157	672.483
4	663.202,896 354.609,157	5	663.209,809 354.606,427	7.432
5	663.209,809 354.606,427	1	663.468,035 355.228,277	673.334

**** Lungimile segmentelor sunt determinate în planul de proiecție Stereo 70 și sunt rotunjite la 1 milimetru.**

***** Distanța dintre puncte este formată din segmente cumulate ce sunt mai mici decât valoarea 1 milimetru.**

**DATE DESPRE IMOBILUL NR. 3266**

Oficiul de Cadastru și Publicitate Imobiliară IALOMITA
Biroul de Cadastru și Publicitate Imobiliară Slobozia

A. Partea I. Descrierea imobilului

TEREN Extravilan

Adresa: Jud. Ialomita

Nr. Crt	Nr cadastral Nr. topografic	Suprafața* (mp)	Observații / Referințe
A1		13.408	Sector cadastral:1 Teren neimprejmuit;

B. Partea II. Proprietari și acte

Inscrieri privitoare la dreptul de proprietate și alte drepturi reale		Referințe
/		
Act Administrativ nr. 038684, din 23/07/2002 emis de CJPSDPAT Ialomita (titlu de proprietate);		
B1	Intabulare, drept de PROPRIETATE, dobandit prin Lege, cota actuala 1/1 1) Paraschiv Olguta 2) Farcasanu Elena 3) Novaceanu Constanta	A1

C. Partea III. SARCINI .

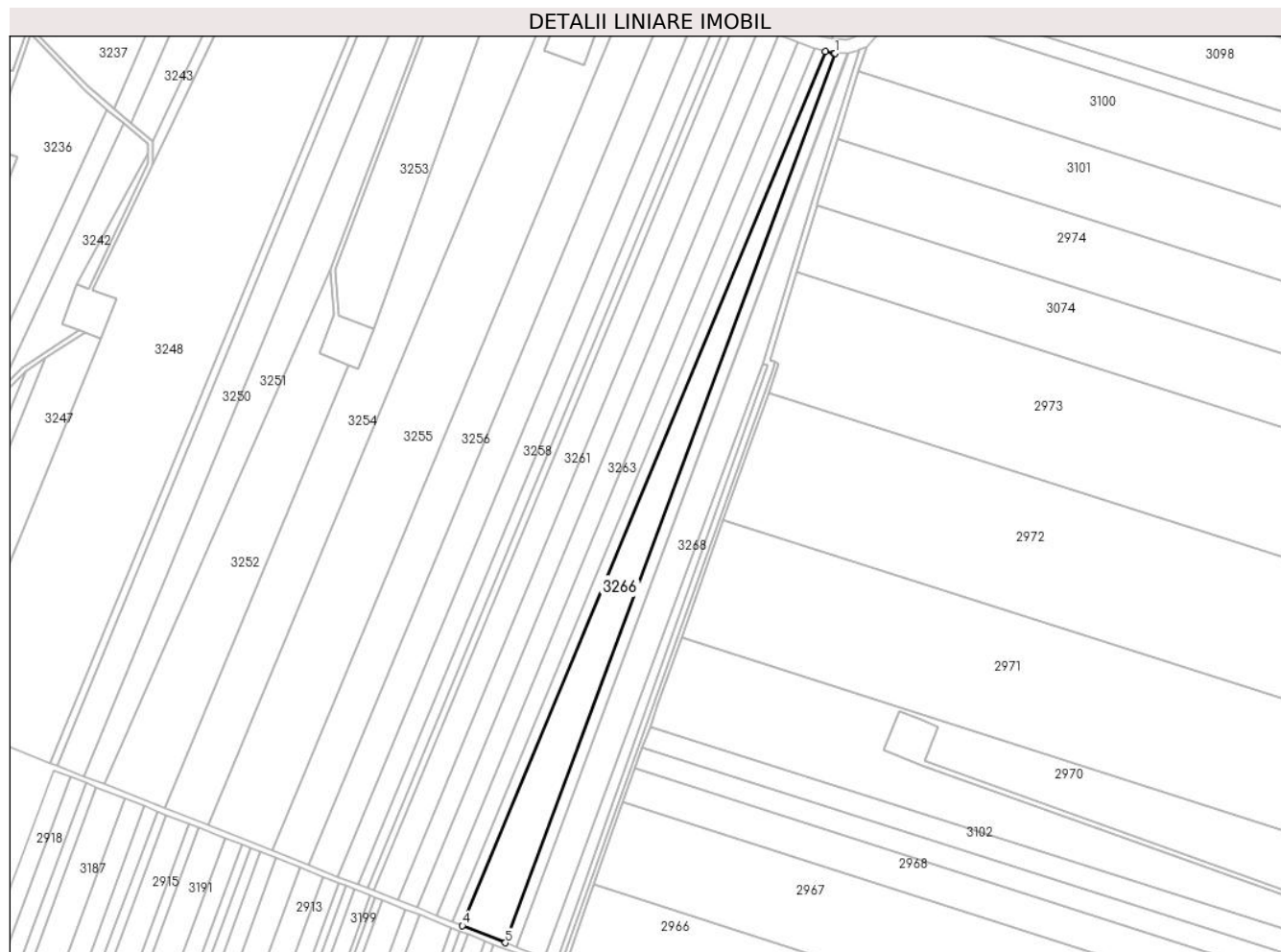
Inscrieri privind dezmembramintele dreptului de proprietate, drepturi reale de garanție și sarcini	Referințe
NU SUNT	

Anexa Nr. 1 La Partea I

Teren

Nr cadastral	Suprafața (mp)*	Observații / Referințe
	13.408	

* Suprafața este determinată în planul de proiecție Stereo 70.



Date referitoare la teren

Crt	Categorie folosință	Intravilan	Suprafața (mp)	Tarla	Parcelă	Nr. topo	Observații / Referințe
1	arabil	NU	13.408	40/2/1	33	-	

Lungime Segmente

1) Valorile lungimilor segmentelor sunt obținute din proiecție în plan.

Punct început	X / Y	Punct sfârșit	X / Y	Lungime segment (** (m)
1	663.474,962 355.227,06	2	663.474,144 355.227,084	0.818
2	663.474,144 355.227,084	3	663.468,035 355.228,277	6.225
3	663.468,035 355.228,277	4	663.209,809 354.606,427	673.334
4	663.209,809 354.606,427	5	663.240,409 354.594,344	32.899
5	663.240,409 354.594,344	1	663.474,962 355.227,06	674.793

**** Lungimile segmentelor sunt determinate în planul de proiecție Stereo 70 și sunt rotunjite la 1 milimetru.**

***** Distanța dintre puncte este formată din segmente cumulate ce sunt mai mici decât valoarea 1 milimetru.**

**DATE DESPRE IMOBILUL NR. 3267**

Oficiul de Cadastru și Publicitate Imobiliară IALOMITA
Biroul de Cadastru și Publicitate Imobiliară Slobozia

A. Partea I. Descrierea imobilului

TEREN Extravilan

Adresa: Jud. Ialomita

Nr. Crt	Nr cadastral Nr. topografic	Suprafața* (mp)	Observații / Referințe
A1		5.920	Sector cadastral:1 Teren neimprejmuit;

B. Partea II. Proprietari și acte

Inscrieri privitoare la dreptul de proprietate și alte drepturi reale		Referințe
/		
Act Administrativ nr. 038683, din 23/07/2002 emis de CJPSDPAT Ialomita (titlu de proprietate);		
B1	Intabulare, drept de PROPRIETATE, dobandit prin Lege, cota actuala 1/1 1) Costache D Ion 2) Costache N George 3) Costache N Marilena 4) Costache N Laurentiu 5) Costache N Vasile	A1

C. Partea III. SARCINI .

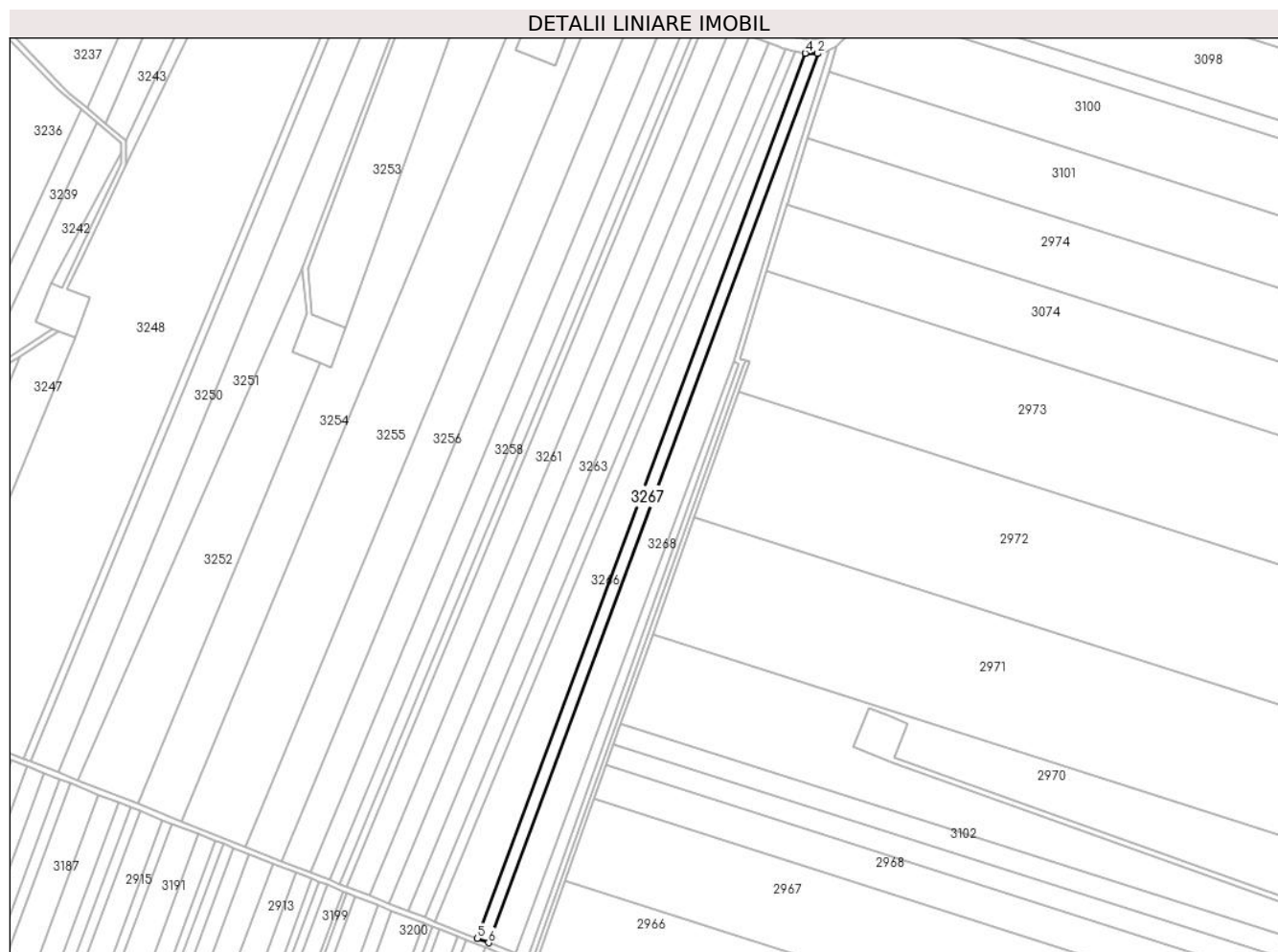
Inscrieri privind dezmembramintele dreptului de proprietate, drepturi reale de garanție și sarcini	Referințe
NU SUNT	

Anexa Nr. 1 La Partea I

Teren

Nr cadastral	Suprafața (mp)*	Observații / Referințe
	5.920	

* Suprafața este determinată în planul de proiecție Stereo 70.



Date referitoare la teren

Crt	Categorie folosință	Intravilan	Suprafața (mp)	Tarla	Parcelă	Nr. topo	Observații / Referințe
1	arabil	NU	5.920	40/2/1	34	-	

Lungime Segmente

1) Valorile lungimilor segmentelor sunt obținute din proiecție în plan.

Punct început	X / Y	Punct sfârșit	X / Y	Lungime segment (** (m)
1	663.484,232 355.226,885	2	663.483,923 355.226,804	0.32
2	663.483,923 355.226,804	3	663.475,288 355.227,051	8.639
3	663.475,288 355.227,051	4	663.474,962 355.227,06	0.325
4	663.474,962 355.227,06	5	663.240,409 354.594,344	674.793
5	663.240,409 354.594,344	6	663.248,551 354.591,128	8.755

Punct început	X / Y	Punct sfârșit	X / Y	Lungime segment (** (m)
6	663.248,551 354.591,128	1	663.484,232 355.226,885	678.036

** Lungimile segmentelor sunt determinate în planul de proiecție Stereo 70 și sunt rotunjite la 1 milimetru.

*** Distanța dintre puncte este formată din segmente cumulate ce sunt mai mici decât valoarea 1 milimetru.

**DATE DESPRE IMOBILUL NR. 3268**

Oficiul de Cadastru și Publicitate Imobiliară IALOMITA
Biroul de Cadastru și Publicitate Imobiliară Slobozia

A. Partea I. Descrierea imobilului

TEREN Extravilan

Adresa: Jud. Ialomita

Nr. Crt	Nr cadastral Nr. topografic	Suprafața* (mp)	Observații / Referințe
A1		12.200	Sector cadastral:1 Teren neimprejmuit;

B. Partea II. Proprietari și acte

Inscrieri privitoare la dreptul de proprietate și alte drepturi reale		Referințe
/		
Act Administrativ nr. 038807, din 25/07/2002 emis de CJPSDPAT Ialomita (titlu de proprietate);		
B1	Intabulare, drept de PROPRIETATE, dobandit prin Lege, cota actuala 1/1 1) Petre C Teodor 2) Petre C Maria 3) Petre V Tudor	A1

C. Partea III. SARCINI .

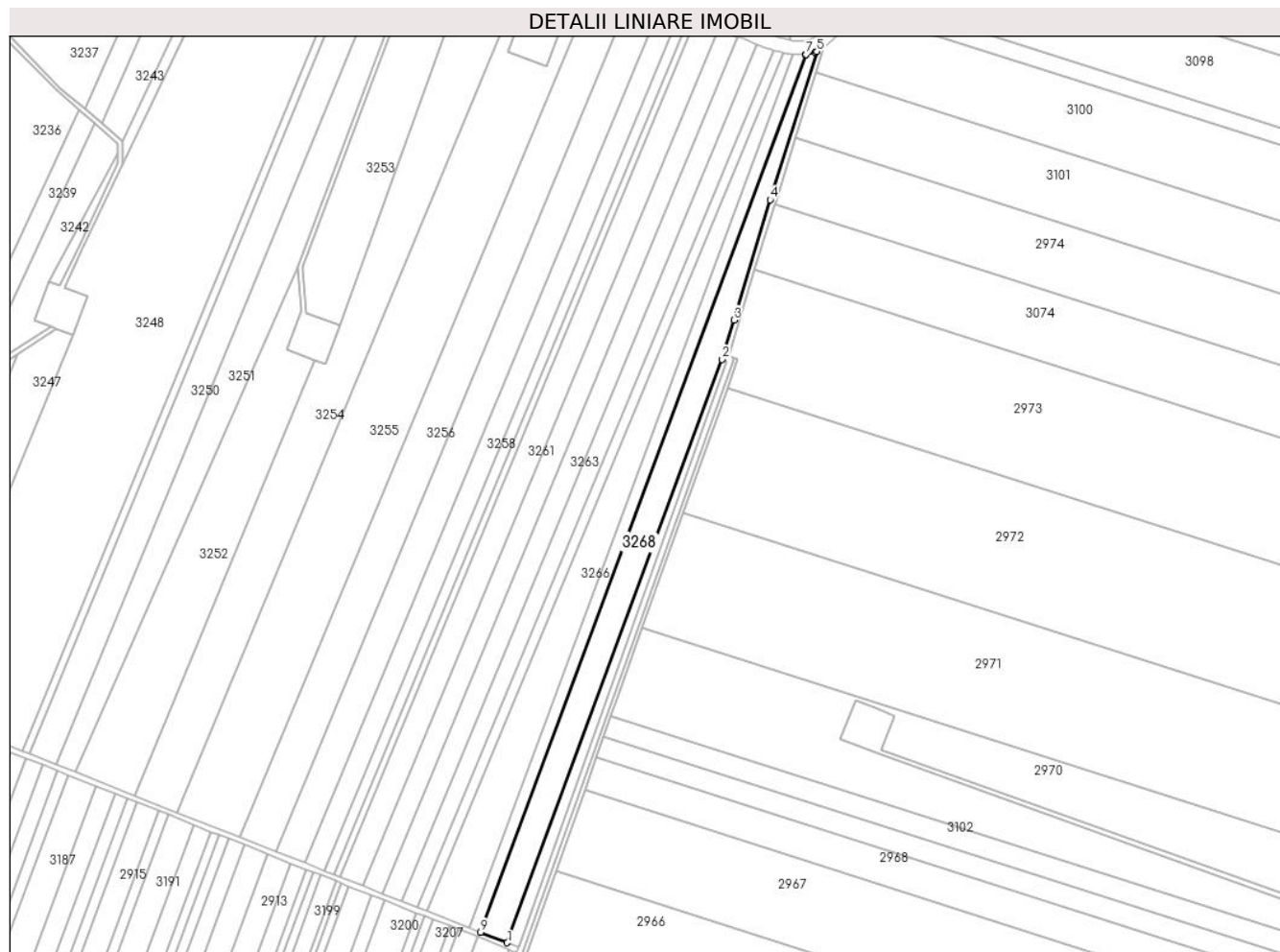
Inscrieri privind dezmembramintele dreptului de proprietate, drepturi reale de garanție și sarcini	Referințe
NU SUNT	

Anexa Nr. 1 La Partea I

Teren

Nr cadastral	Suprafața (mp)*	Observații / Referințe
	12.200	

* Suprafața este determinată în planul de proiecție Stereo 70.



Date referitoare la teren

Crt	Categorie folosință	Intravilan	Suprafața (mp)	Tarla	Parcelă	Nr. topo	Observații / Referințe
1	arabil	NU	12.200	40/2/1	35	-	

Lungime Segmente

1) Valorile lungimilor segmentelor sunt obținute din proiecție în plan.

Punct început	X / Y	Punct sfârșit	X / Y	Lungime segment (** (m)
1	663.267,884 354.583,494	2	663.423,656 355.006,254	450.544
2	663.423,656 355.006,254	3	663.432,323 355.034,758	29.793
3	663.432,323 355.034,758	4	663.458,777 355.121,768	90.942
4	663.458,777 355.121,768	5	663.492,441 355.229,302	112.68
5	663.492,441 355.229,302	6	663.491,336 355.228,77	1.227

Punct început	X / Y	Punct sfârşit	X / Y	Lungime segment (** (m)
6	663.491,336 355.228,77	7	663.484,639 355.226,993	6.929
7	663.484,639 355.226,993	8	663.484,232 355.226,885	0.421
8	663.484,232 355.226,885	9	663.248,551 354.591,128	678.036
9	663.248,551 354.591,128	1	663.267,884 354.583,494	20.785

** Lungimile segmentelor sunt determinate în planul de proiecție Stereo 70 și sunt rotunjite la 1 milimetru.

*** Distanța dintre puncte este formată din segmente cumulate ce sunt mai mici decât valoarea 1 milimetru.

**DATE DESPRE IMOBILUL NR. 3269**

Oficiul de Cadastru și Publicitate Imobiliară IALOMITA
Biroul de Cadastru și Publicitate Imobiliară Slobozia

A. Partea I. Descrierea imobilului

TEREN Extravilan

Adresa: Jud. Ialomita

Nr. Crt	Nr cadastral Nr. topografic	Suprafața* (mp)	Observații / Referințe
A1		10.000	Sector cadastral:1 Teren neimprejmuit;

B. Partea II. Proprietari și acte

Inscrieri privitoare la dreptul de proprietate și alte drepturi reale		Referințe
/		
Act Administrativ nr. 038094, din 21/03/1996 emis de CJPSDPAT Ialomita (titlu de proprietate);		
B1	Intabulare, drept de PROPRIETATE, dobandit prin Lege, cota actuala 1/1 1) Radu Vetu	A1

C. Partea III. SARCINI .

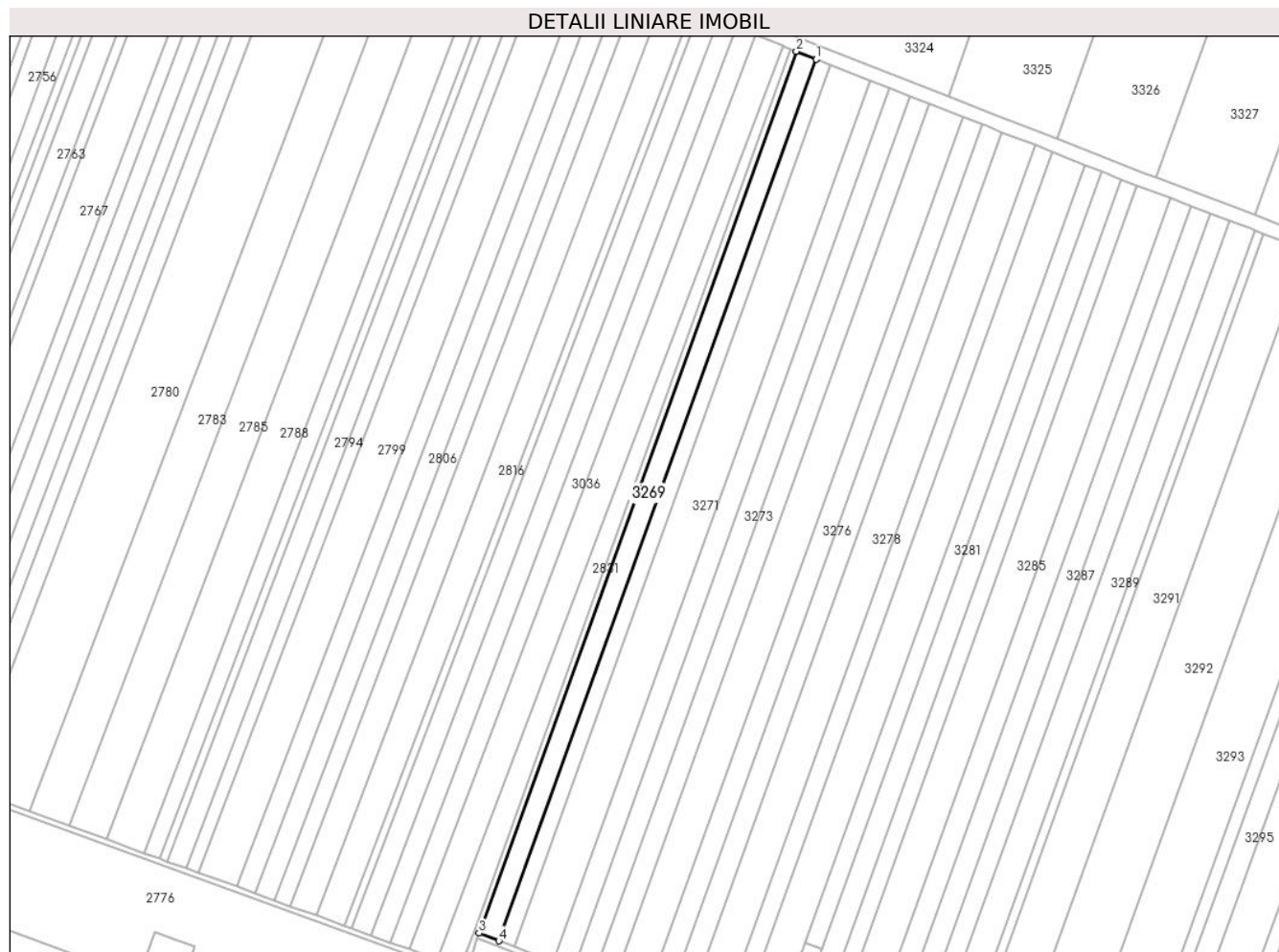
Inscrieri privind dezmembramintele dreptului de proprietate, drepturi reale de garanție și sarcini	Referințe
NU SUNT	

Anexa Nr. 1 La Partea I

Teren

Nr cadastral	Suprafața (mp)*	Observații / Referințe
	10.000	

* Suprafața este determinată în planul de proiecție Stereo 70.



Date referitoare la teren

Crt	Categorie folosință	Intravilan	Suprafața (mp)	Tarla	Parcelă	Nr. topo	Observații / Referințe
1	arabil	NU	10.000	43/1	1	-	

Lungime Segmente

1) Valorile lungimilor segmentelor sunt obținute din proiecție în plan.

Punct început	X / Y	Punct sfârșit	X / Y	Lungime segment (** (m)
1	662.127,972 355.744,958	2	662.114,0 355.750,454	15.014
2	662.114,0 355.750,454	3	661.888,404 355.123,442	666.361
3	661.888,404 355.123,442	4	661.902,388 355.117,983	15.013
4	661.902,388 355.117,983	1	662.127,972 355.744,958	666.323

** Lungimile segmentelor sunt determinate în planul de proiecție Stereo 70 și sunt rotunjite la 1 milimetru.

***** Distanţa dintre puncte este formată din segmente cumulate ce sunt mai mici decât valoarea 1 milimetru.**

**DATE DESPRE IMOBILUL NR. 3270**

Oficiul de Cadastru și Publicitate Imobiliară IALOMITA
Biroul de Cadastru și Publicitate Imobiliară Slobozia

A. Partea I. Descrierea imobilului

TEREN Extravilan

Adresa: Jud. Ialomita

Nr. Crt	Nr cadastral Nr. topografic	Suprafața* (mp)	Observații / Referințe
A1	21280	7.600	Sector cadastral:1 Teren neimprejmuit;

B. Partea II. Proprietari și acte

Inscrieri privitoare la dreptul de proprietate și alte drepturi reale	Referințe
7716 / 09/02/2016	
Act Notarial nr. 35, din 08/02/2016 emis de Vasilescu Elena (contract de vanzare-cumparare);	
B6	Intabulare, drept de PROPRIETATEcumparare, dobandit prin Conventie, cota actuala 8/8
	1) SOCIETATEA MIRACOM SRL, CIF:2069156

C. Partea III. SARCINI .

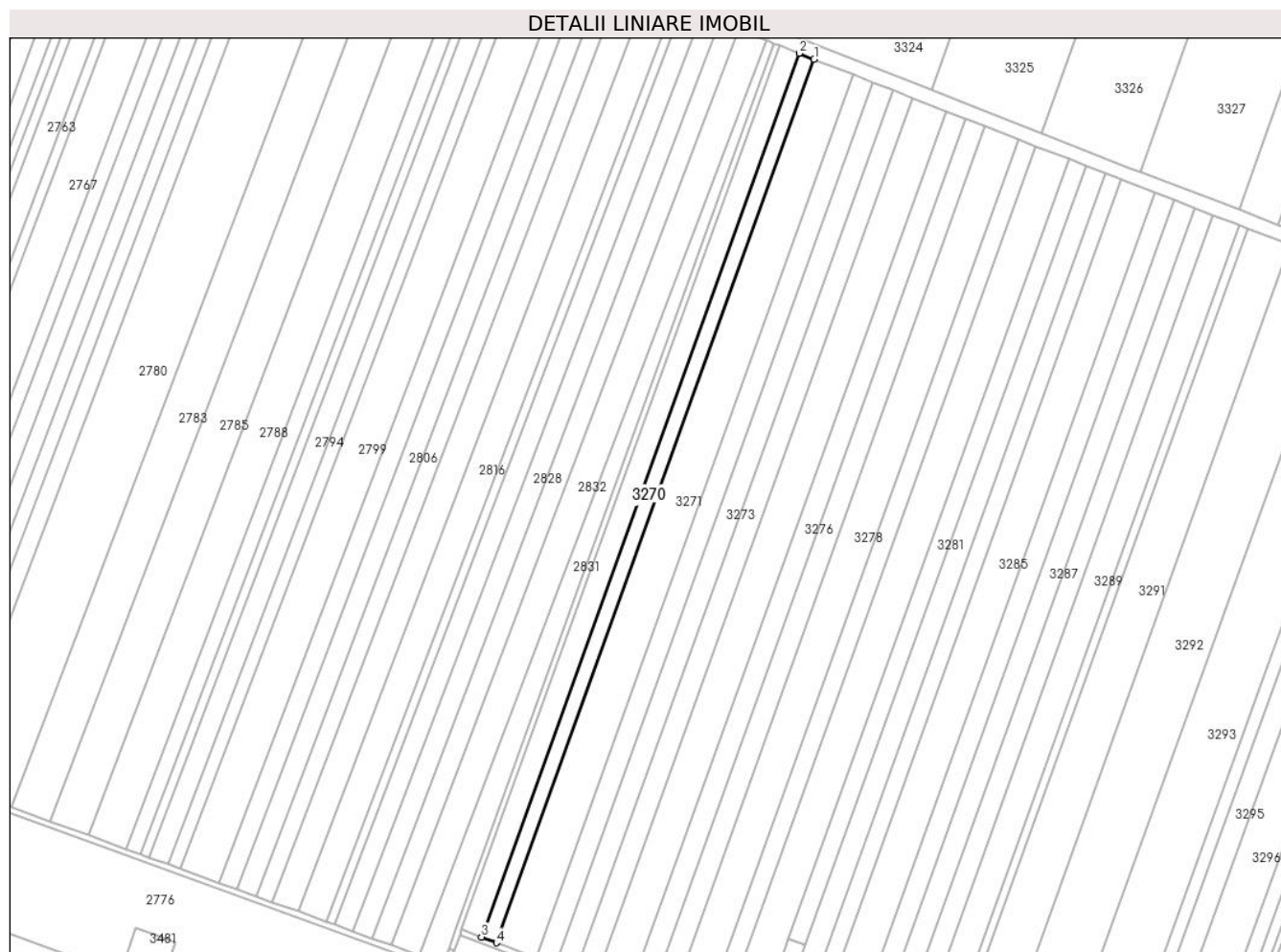
Inscrieri privind dezmembramintele dreptului de proprietate, drepturi reale de garanție și sarcini	Referințe
NU SUNT	

Anexa Nr. 1 La Partea I

Teren

Nr cadastral	Suprafața (mp)*	Observații / Referințe
21280	7.600	

* Suprafața este determinată în planul de proiecție Stereo 70.



Date referitoare la teren

Crt	Categorie folosință	Intravilan	Suprafața (mp)	Tarla	Parcelă	Nr. topo	Observații / Referințe
1	arabil	NU	7.600	43/1	2	-	

Lungime Segmente

1) Valorile lungimilor segmentelor sunt obținute din proiecție în plan.

Punct început	X / Y	Punct sfârșit	X / Y	Lungime segment (** (m)
1	662.138,591 355.740,781	2	662.127,972 355.744,958	11.411
2	662.127,972 355.744,958	3	661.902,388 355.117,983	666.323
3	661.902,388 355.117,983	4	661.913,017 355.113,833	11.41
4	661.913,017 355.113,833	1	662.138,591 355.740,781	666.294

** Lungimile segmentelor sunt determinate în planul de proiecție Stereo 70 și sunt rotunjite la 1 milimetru.

***** Distanţa dintre puncte este formată din segmente cumulate ce sunt mai mici decât valoarea 1 milimetru.**

**DATE DESPRE IMOBILUL NR. 3271**

Oficiul de Cadastru și Publicitate Imobiliară IALOMITA
Biroul de Cadastru și Publicitate Imobiliară Slobozia

A. Partea I. Descrierea imobilului

TEREN Extravilan

Adresa: Jud. Ialomita

Nr. Crt	Nr cadastral Nr. topografic	Suprafața* (mp)	Observații / Referințe
A1	20722	20.000	Sector cadastral:1 Teren neimprejmuit;

B. Partea II. Proprietari și acte

Inscrieri privitoare la dreptul de proprietate și alte drepturi reale		Referințe
5973 / 31/01/2013		
Act Notarial nr. 69, din 30/01/2013 emis de VASILESCU ELENA (contract de vanzare-cumparare);		
B3	Intabulare, drept de PROPRIETATE, dobandit prin Conventie, cota actuala 1/1 1) SC MIRACOM SRL - CAZANESTI, CIF:2069156	A1

C. Partea III. SARCINI .

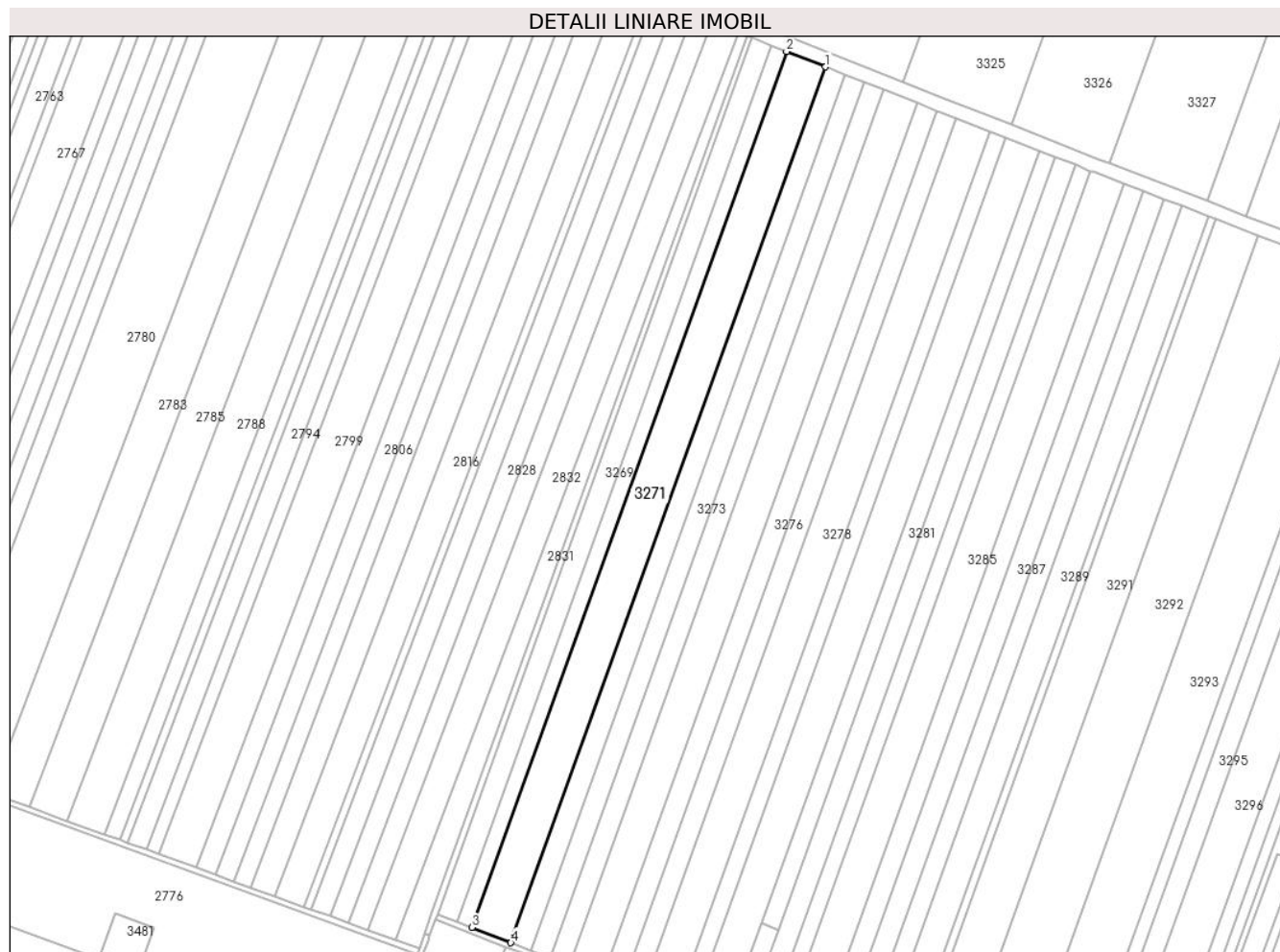
Inscrieri privind dezmembramintele dreptului de proprietate, drepturi reale de garanție și sarcini	Referințe
NU SUNT	

Anexa Nr. 1 La Partea I

Teren

Nr cadastral	Suprafața (mp)*	Observații / Referințe
20722	20.000	

* Suprafața este determinată în planul de proiecție Stereo 70.



Date referitoare la teren

Crt	Categorie folosință	Intravilan	Suprafața (mp)	Tarla	Parcelă	Nr. topo	Observații / Referințe
1	arabil	NU	20.000	43/1	3	-	Terenul nu este împrejmuit.

Lungime Segmente

1) Valorile lungimilor segmentelor sunt obținute din proiecție în plan.

Punct început	X / Y	Punct sfârșit	X / Y	Lungime segment (** (m)
1	662.166,538 355.729,787	2	662.138,591 355.740,781	30.032
2	662.138,591 355.740,781	3	661.913,017 355.113,833	666.294
3	661.913,017 355.113,833	4	661.940,991 355.102,912	30.029
4	661.940,991 355.102,912	1	662.166,538 355.729,787	666.216

** Lungimile segmentelor sunt determinate în planul de proiecție Stereo 70 și sunt rotunjite la 1 milimetru.

***** Distanţa dintre puncte este formată din segmente cumulate ce sunt mai mici decât valoarea 1 milimetru.**

**DATE DESPRE IMOBILUL NR. 3272**

Oficiul de Cadastru și Publicitate Imobiliară IALOMITA
Biroul de Cadastru și Publicitate Imobiliară Slobozia

A. Partea I. Descrierea imobilului

TEREN Extravilan

Adresa: Jud. Ialomita

Nr. Crt	Nr cadastral Nr. topografic	Suprafața* (mp)	Observații / Referințe
A1		10.000	Sector cadastral:1 Teren neimprejmuit;

B. Partea II. Proprietari și acte

Inscrieri privitoare la dreptul de proprietate și alte drepturi reale	Referințe
/	
Act Administrativ nr. 038226, din 29/05/1996 emis de CJPSDPAT Ialomita (titlu de proprietate);	
B1	A1
Intabulare, drept de PROPRIETATE, dobandit prin Lege, cota actuala 1/1	
1) Zaharia V Lucretia	
2) Zaharia V Alexandru	
3) Ceolacu C Zamfira	

C. Partea III. SARCINI .

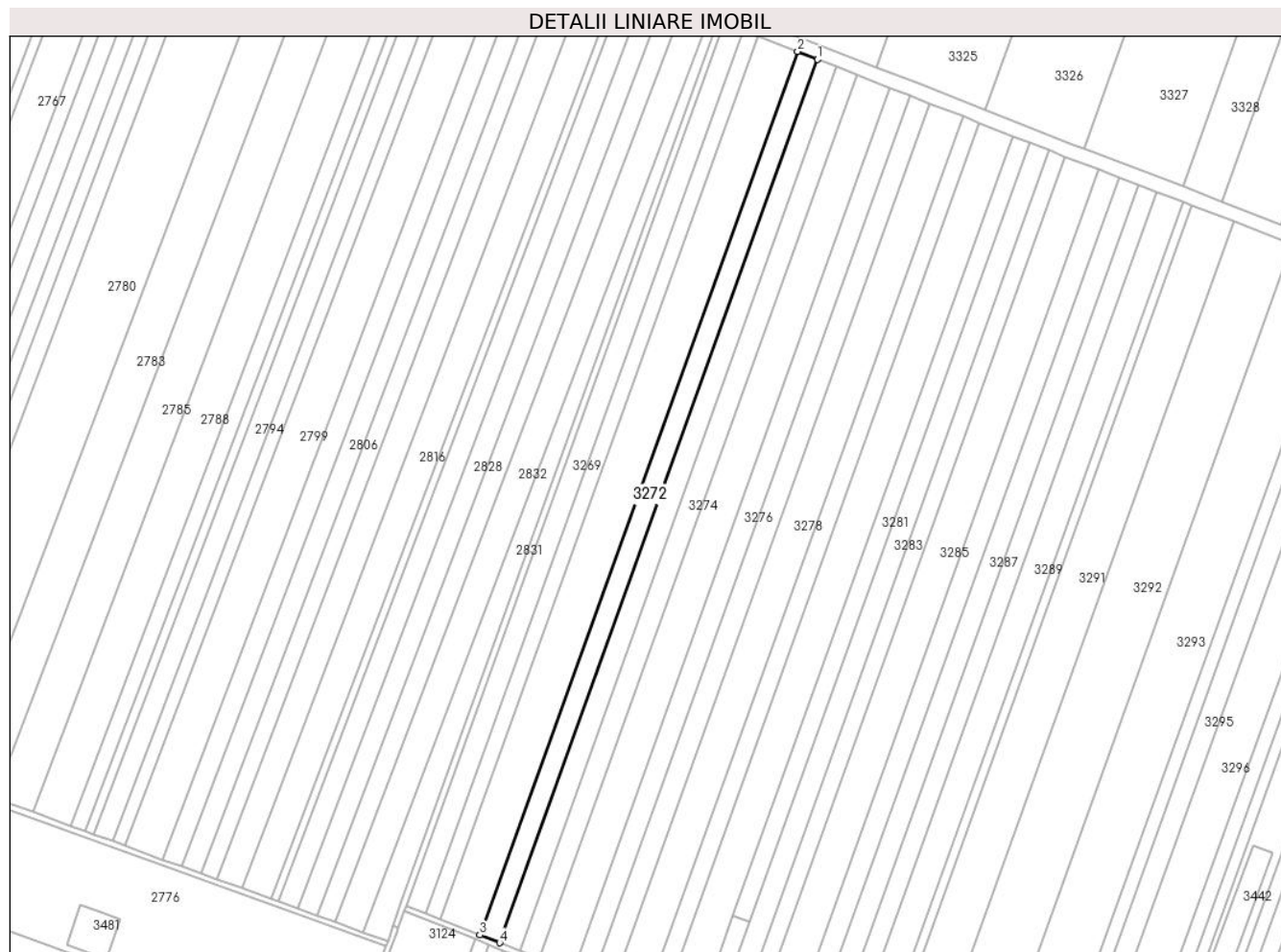
Inscrieri privind dezmembramintele dreptului de proprietate, drepturi reale de garanție și sarcini	Referințe
NU SUNT	

Anexa Nr. 1 La Partea I

Teren

Nr cadastral	Suprafața (mp)*	Observații / Referințe
	10.000	

* Suprafața este determinată în planul de proiecție Stereo 70.



Date referitoare la teren

Crt	Categorie folosință	Intravilan	Suprafața (mp)	Tarla	Parcelă	Nr. topo	Observații / Referințe
1	arabil	NU	10.000	43/1	4	-	

Lungime Segmente

1) Valorile lungimilor segmentelor sunt obținute din proiecție în plan.

Punct început	X / Y	Punct sfârșit	X / Y	Lungime segment (** (m)
1	662.180,513 355.724,29	2	662.166,538 355.729,787	15.017
2	662.166,538 355.729,787	3	661.940,991 355.102,912	666.216
3	661.940,991 355.102,912	4	661.954,978 355.097,451	15.016
4	661.954,978 355.097,451	1	662.180,513 355.724,29	666.178

** Lungimile segmentelor sunt determinate în planul de proiecție Stereo 70 și sunt rotunjite la 1 milimetru.

***** Distanţa dintre puncte este formată din segmente cumulate ce sunt mai mici decât valoarea 1 milimetru.**

**DATE DESPRE IMOBILUL NR. 3273**

Oficiul de Cadastru și Publicitate Imobiliară IALOMITA
Biroul de Cadastru și Publicitate Imobiliară Slobozia

A. Partea I. Descrierea imobilului

TEREN Extravilan

Adresa: Jud. Ialomita

Nr. Crt	Nr cadastral Nr. topografic	Suprafața* (mp)	Observații / Referințe
A1		10.000	Sector cadastral:1 Teren neimprejmuit;

B. Partea II. Proprietari și acte

Inscrieri privitoare la dreptul de proprietate și alte drepturi reale	Referințe
/	
Act Administrativ nr. 037966, din 03/01/1995 emis de CJPSDPAT Ialomita (titlu de proprietate);	
B1	A1
Intabulare, drept de PROPRIETATE, dobandit prin Lege, cota actuala 1/1 1) Faitas G Elena	

C. Partea III. SARCINI .

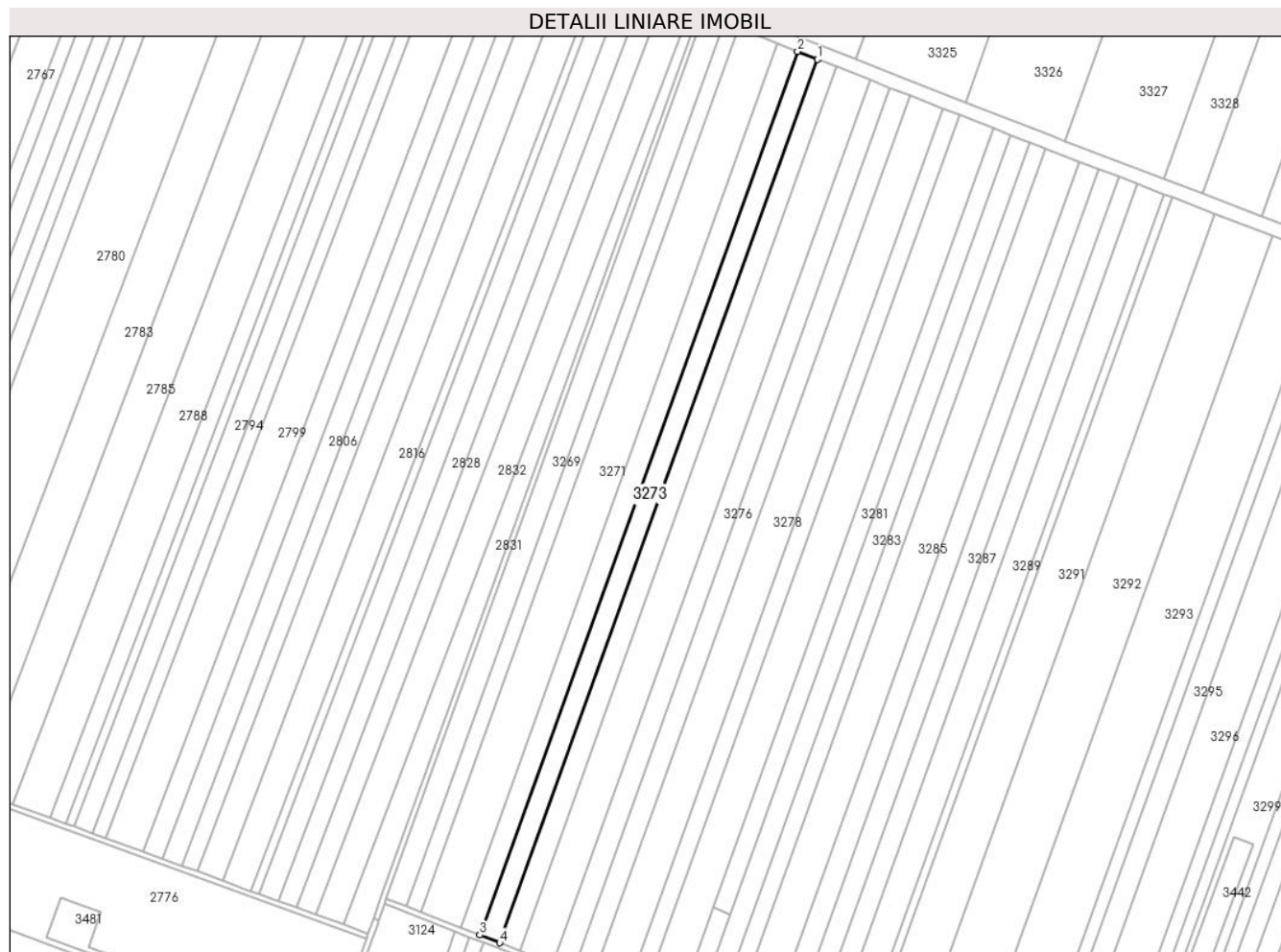
Inscrieri privind dezmembramintele dreptului de proprietate, drepturi reale de garanție și sarcini	Referințe
NU SUNT	

Anexa Nr. 1 La Partea I

Teren

Nr cadastral	Suprafața (mp)*	Observații / Referințe
	10.000	

* Suprafața este determinată în planul de proiecție Stereo 70.



Date referitoare la teren

Crt	Categorie folosință	Intravilan	Suprafața (mp)	Tarla	Parcelă	Nr. topo	Observații / Referințe
1	arabil	NU	10.000	43/1	5	-	

Lungime Segmente

1) Valorile lungimilor segmentelor sunt obținute din proiecție în plan.

Punct început	X / Y	Punct sfârșit	X / Y	Lungime segment (** (m)
1	662.194,488 355.718,792	2	662.180,513 355.724,29	15.018
2	662.180,513 355.724,29	3	661.954,978 355.097,451	666.178
3	661.954,978 355.097,451	4	661.968,967 355.091,99	15.017
4	661.968,967 355.091,99	1	662.194,488 355.718,792	666.139

** Lungimile segmentelor sunt determinate în planul de proiecție Stereo 70 și sunt rotunjite la 1 milimetru.

***** Distanţa dintre puncte este formată din segmente cumulate ce sunt mai mici decât valoarea 1 milimetru.**

**DATE DESPRE IMOBILUL NR. 3274**

Oficiul de Cadastru și Publicitate Imobiliară IALOMITA
Biroul de Cadastru și Publicitate Imobiliară Slobozia

A. Partea I. Descrierea imobilului

TEREN Extravilan

Adresa: Jud. Ialomita

Nr. Crt	Nr cadastral Nr. topografic	Suprafața* (mp)	Observații / Referințe
A1		10.000	Sector cadastral:1 Teren neimprejmuit;

B. Partea II. Proprietari și acte

Inscrieri privitoare la dreptul de proprietate și alte drepturi reale		Referințe
/		
Act Administrativ nr. 037992, din 29/03/1995 emis de CJPSDPAT Ialomita (titlu de proprietate);		
B1	Intabulare, drept de PROPRIETATE, dobandit prin Lege, cota actuala 1/1 1) Fotache R Florica	A1

C. Partea III. SARCINI .

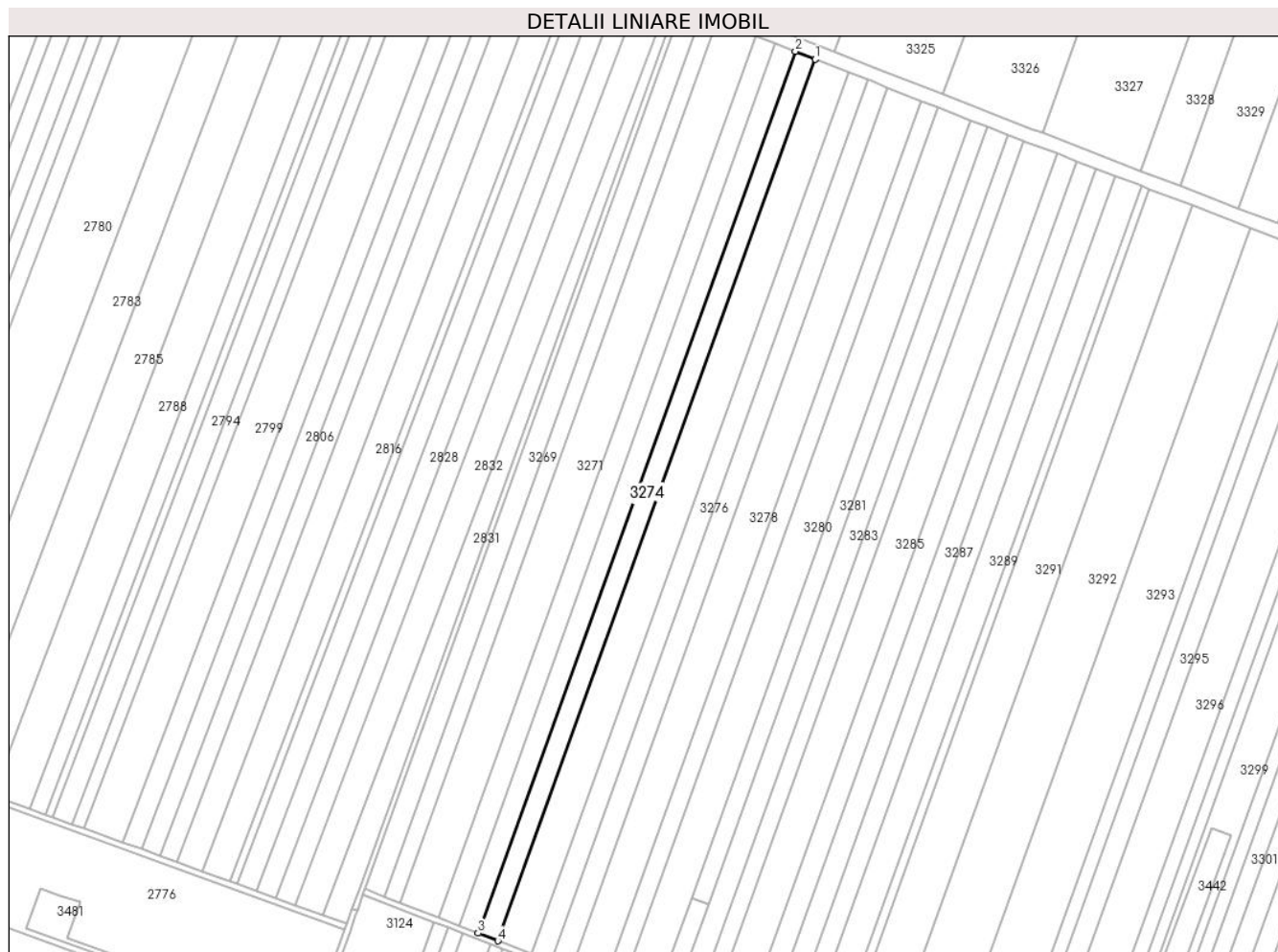
Inscrieri privind dezmembramintele dreptului de proprietate, drepturi reale de garanție și sarcini	Referințe
NU SUNT	

Anexa Nr. 1 La Partea I

Teren

Nr cadastral	Suprafața (mp)*	Observații / Referințe
	10.000	

* Suprafața este determinată în planul de proiecție Stereo 70.



Date referitoare la teren

Crt	Categorie folosință	Intravilan	Suprafața (mp)	Tarla	Parcelă	Nr. topo	Observații / Referințe
1	arabil	NU	10.000	43/1	6	-	

Lungime Segmente

1) Valorile lungimilor segmentelor sunt obținute din proiecție în plan.

Punct început	X / Y	Punct sfârșit	X / Y	Lungime segment (** (m)
1	662.208,465 355.713,294	2	662.194,488 355.718,792	15.019
2	662.194,488 355.718,792	3	661.968,967 355.091,99	666.139
3	661.968,967 355.091,99	4	661.982,956 355.086,528	15.018
4	661.982,956 355.086,528	1	662.208,465 355.713,294	666.1

** Lungimile segmentelor sunt determinate în planul de proiecție Stereo 70 și sunt rotunjite la 1 milimetru.

***** Distanţa dintre puncte este formată din segmente cumulate ce sunt mai mici decât valoarea 1 milimetru.**

**DATE DESPRE IMOBILUL NR. 3275**

Oficiul de Cadastru și Publicitate Imobiliară IALOMITA
Biroul de Cadastru și Publicitate Imobiliară Slobozia

A. Partea I. Descrierea imobilului

TEREN Extravilan

Adresa: Jud. Ialomita

Nr. Crt	Nr cadastral Nr. topografic	Suprafața* (mp)	Observații / Referințe
A1	20217	17.000	Sector cadastral:1 Teren neimprejmuit;

B. Partea II. Proprietari și acte

Inscrieri privitoare la dreptul de proprietate și alte drepturi reale		Referințe
27141 / 06/07/2010		
Act Notarial nr. 1025, din 16/06/2010 emis de BNP MITESCU MARIUS IULIAN (act notarial nr 1278 din 31.07.2023, emis de Nistor Ruxandra;act notarial nr 36 din 16.08.2023, emis de Nistor Ruxandra;act notarial nr 987 din 19.06.2023, emis de Nistor Ruxandra);		
B2	Intabulare, drept de PROPRIETATEcumparare, dobandit prin Conventie, cota actuala 1/1 1) SC JD AGRO COCORA SRL COCORA, CIF:22445255	A1
131539 / 05/09/2023		
Act Notarial nr. 1143, din 10/07/2023 emis de Nistor Ruxandra (act notarial nr 36 din 16.08.2023, emis de Nistor Ruxandra;act notarial nr 987 din 19.06.2023, emis de Nistor Ruxandra;act notarial nr 1278 din 31.07.2023, emis de Nistor Ruxandra);		
B4	Se radiază interdicțiile înscrise la B3	A1
B5	Deodata cu inscrierea de sub C5 se noteaza interdicțiile de a ipoteca, instraina, inchiria, arenda, cesiona, dona, contribui ca aport la capitalul social, transfera sau dispune sub orice alta forma dreptul de proprietate, dreptul de folosinta, dreptul de uzufruct, dreptul de superficie, sau alte drepturi asupra bunurilor ipotecate sau asupra oricarei parti din acestea, de a transforma in orice fel (inclusiv a dezmembra, alipi, restructura) si/sau de a construi si/sau demola constructii de pe bunul imobil 1) RINGJOBING LANDBOBANK A/S, CIF:999999999999	A1

C. Partea III. SARCINI

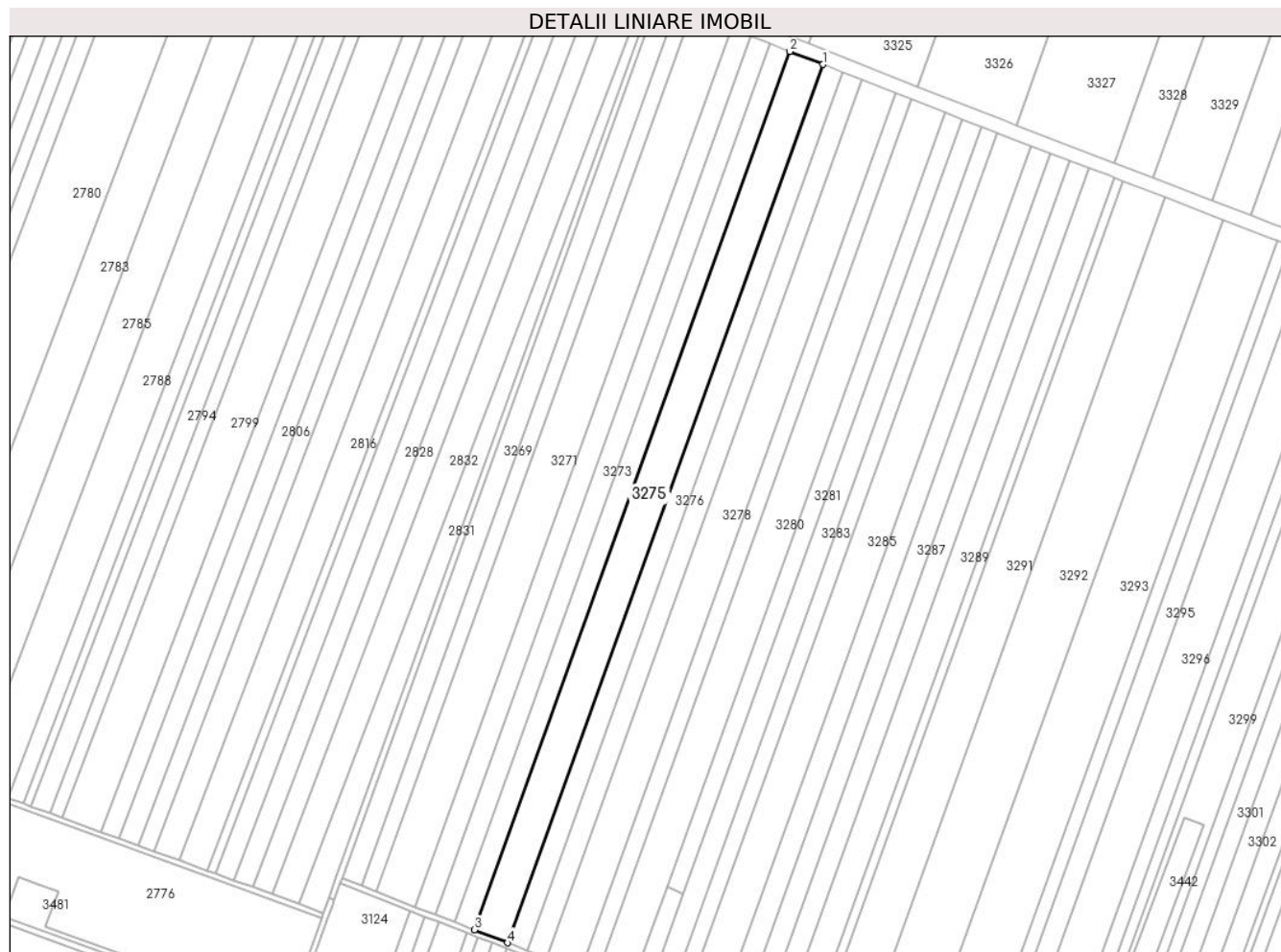
Inscrieri privind dezmembramintele dreptului de proprietate, drepturi reale de garanție și sarcini		Referințe
131539 / 05/09/2023		
Act Notarial nr. 1143, din 10/07/2023 emis de Nistor Ruxandra (act notarial nr 36 din 16.08.2023, emis de Nistor Ruxandra;act notarial nr 987 din 19.06.2023, emis de Nistor Ruxandra;act notarial nr 1278 din 31.07.2023, emis de Nistor Ruxandra);		
C4	Se radiază dreptul de ipotecă și interdicțiile înscrise la C1, C2, C3	A1
C5	Intabulare, drept de IPOTECA, Valoare:40500000 EURsi celelalte obligații de plată aferente creditului 1) RINGJOBING LANDBOBANK A/S, CIF:999999999999	A1

Anexa Nr. 1 La Partea I

Teren

Nr cadastral	Suprafața (mp)*	Observații / Referințe
20217	17.000	

* Suprafața este determinată în planul de proiecție Stereo 70.



Date referitoare la teren

Crt	Categorie folosință	Intravilan	Suprafața (mp)	Tarla	Parcelă	Nr. topo	Observații / Referințe
1	arabil	NU	17.000	43/1	7	-	

Lungime Segmente

1) Valorile lungimilor segmentelor sunt obținute din proiecție în plan.

Punct început	X / Y	Punct sfârșit	X / Y	Lungime segment (** (m)
1	662.232,226 355.703,947	2	662.208,465 355.713,294	25.534
2	662.208,465 355.713,294	3	661.982,956 355.086,528	666.1
3	661.982,956 355.086,528	4	662.006,74 355.077,243	25.532
4	662.006,74 355.077,243	1	662.232,226 355.703,947	666.035

** Lungimile segmentelor sunt determinate în planul de proiecție Stereo 70 și sunt rotunjite la 1 milimetru.

***** Distanţa dintre puncte este formată din segmente cumulate ce sunt mai mici decât valoarea 1 milimetru.**

**DATE DESPRE IMOBILUL NR. 3276**

Oficiul de Cadastru și Publicitate Imobiliară IALOMITA
 Biroul de Cadastru și Publicitate Imobiliară Slobozia

A. Partea I. Descrierea imobilului

TEREN Extravilan

Adresa: Jud. Ialomita

Nr. Crt	Nr cadastral Nr. topografic	Suprafața* (mp)	Observații / Referințe
A1	21527	10.000	Sector cadastral:1 Teren neimprejmuit;

B. Partea II. Proprietari și acte

Inscrieri privitoare la dreptul de proprietate și alte drepturi reale		Referințe
55010 / 17/07/2017		
Act Notarial nr. 882, din 14/07/2017 emis de Vasilescu Elena (titlu de proprietate);		
B2	Intabulare, drept de PROPRIETATE, dobandit prin Conventie, cota actuala 1/1 1) AGRO DAN INTER SRL, CIF:18473303	A1
124662 / 15/12/2020		
Act Notarial nr. 695, din 14/12/2020 emis de Vasilescu Elena;		
B3	Deodata cu inscrierea de sub C1 se noteaza interdictiile de instrainare, construire, demolare, deteriorare, amenajare, inchiriere, dezmembrare, alipire, grevare cu sarcini, servituti sau uzufruct 1) CREDIT AGRICOLE BANK ROMANIA SA, CIF:23910994	A1

C. Partea III. SARCINI

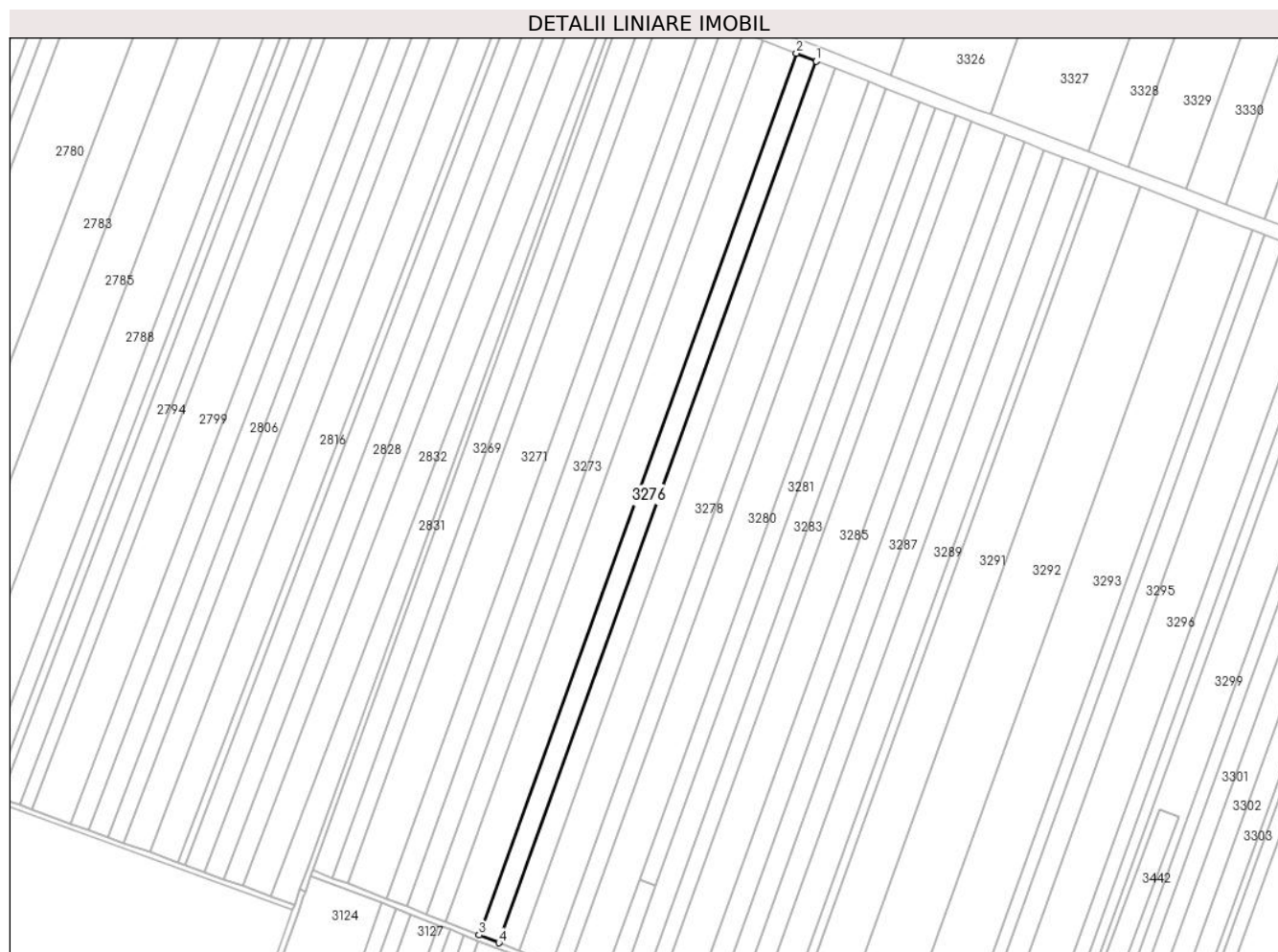
Inscrieri privind dezmembramintele dreptului de proprietate, drepturi reale de garanție și sarcini		Referințe
124662 / 15/12/2020		
Act Notarial nr. 695, din 14/12/2020 emis de Vasilescu Elena;		
C1	Intabulare, drept de IPOTECA, Valoare:1000000 LEIsi celelalte obligatii de plata aferente creditului 1) CREDIT AGRICOLE BANK ROMANIA SA, CIF:23910994	A1

Anexa Nr. 1 La Partea I

Teren

Nr cadastral	Suprafața (mp)*	Observații / Referințe
21527	10.000	

* Suprafața este determinată în planul de proiecție Stereo 70.



Date referitoare la teren

Crt	Categorie folosință	Intravilan	Suprafața (mp)	Tarla	Parcelă	Nr. topo	Observații / Referințe
1	arabil	NU	10.000	43/1	8	-	NEIMPREJMUIT.

Lungime Segmente

1) Valorile lungimilor segmentelor sunt obținute din proiecție în plan.

Punct început	X / Y	Punct sfârșit	X / Y	Lungime segment (** (m)
1	662.246,205 355.698,449	2	662.232,226 355.703,947	15.021
2	662.232,226 355.703,947	3	662.006,74 355.077,243	666.035
3	662.006,74 355.077,243	4	662.020,732 355.071,78	15.02
4	662.020,732 355.071,78	1	662.246,205 355.698,449	665.996

** Lungimile segmentelor sunt determinate în planul de proiecție Stereo 70 și sunt rotunjite la 1 milimetru.

***** Distanţa dintre puncte este formată din segmente cumulate ce sunt mai mici decât valoarea 1 milimetru.**

**DATE DESPRE IMOBILUL NR. 3277**

Oficiul de Cadastru și Publicitate Imobiliară IALOMITA
Biroul de Cadastru și Publicitate Imobiliară Slobozia

A. Partea I. Descrierea imobilului

TEREN Extravilan

Adresa: Jud. Ialomita

Nr. Crt	Nr cadastral Nr. topografic	Suprafața* (mp)	Observații / Referințe
A1	20865	10.000	Sector cadastral:1 Teren neimprejmuț;

B. Partea II. Proprietari și acte

Inscrieri privitoare la dreptul de proprietate și alte drepturi reale		Referințe
64950 / 05/11/2013		
Act Administrativ nr. 038414/12845, din 24/04/1999 emis de CJPSDPAT Ialomita (act notarial nr. 307/16-12-2004 emis de BNP PAUN MARIANA; act administrativ nr. 4412/01-10-2013);		
B1	Intabulare, drept de PROPRIETATEmostenire, dobandit prin Succesiune, cota actuala 4/16 1) ANDRONACHE LUCRETIA	A1
Act Administrativ nr. 038414/12845, din 24/04/1999 emis de CJPSDPAT Ialomita (act notarial nr. 307/16-12-2004 emis de BNP PAUN MARIANA; act administrativ nr. 4412/01-10-2013 emis de PRIMARIA ORASULUI CAZANESTI);		
B3	Intabulare, drept de PROPRIETATEmostenire, dobandit prin Succesiune, cota actuala 3/16 1) ANDRONACHE ION-CRISTI	A1
B4	Intabulare, drept de PROPRIETATEmostenire, dobandit prin Succesiune, cota actuala 3/16 1) CIRLIG ANA	A1
B5	Intabulare, drept de PROPRIETATEmostenire, dobandit prin Succesiune, cota actuala 3/16 1) PETCU VALERICA	A1
78315 / 20/12/2013		
Act Notarial nr. 1579, din 18/12/2013 emis de VASILESCU ELENA;		
B6	Intabulare, drept de PROPRIETATEcumparare, dobandit prin Conventie, cota actuala 3/16 1) ANDRONACHE ADRIAN VIOREL, necasatorit	A1

C. Partea III. SARCINI .

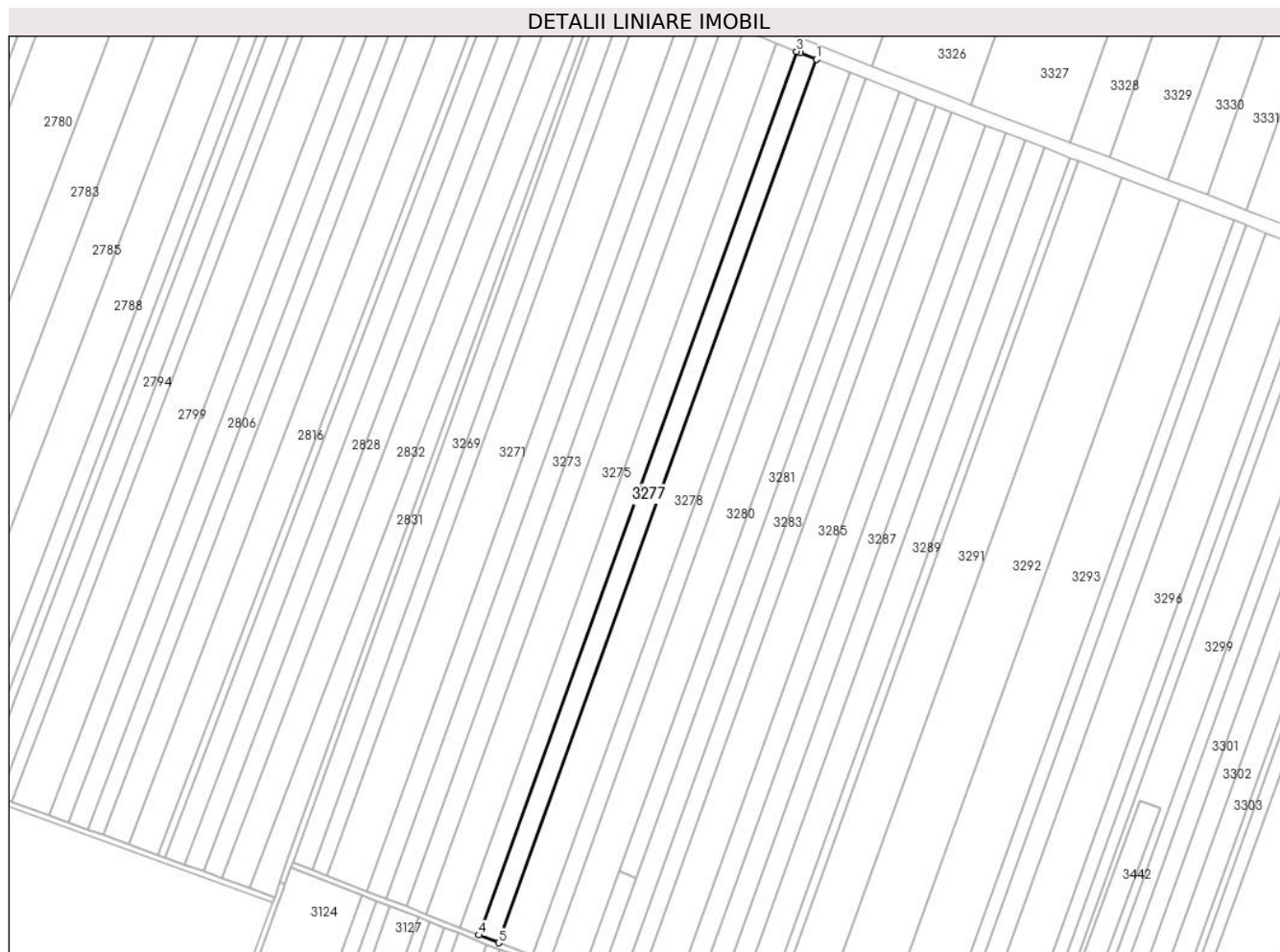
Inscrieri privind dezmembramentele dreptului de proprietate, drepturi reale de garanție și sarcini	Referințe
NU SUNT	

Anexa Nr. 1 La Partea I

Teren

Nr cadastral	Suprafața (mp)*	Observații / Referințe
20865	10.000	

* Suprafața este determinată în planul de proiecție Stereo 70.



Date referitoare la teren

Crt	Categorie folosință	Intravilan	Suprafața (mp)	Tarla	Parcelă	Nr. topo	Observații / Referințe
1	arabil	NU	10.000	43/1	9	-	

Lungime Segmente

1) Valorile lungimilor segmentelor sunt obținute din proiecție în plan.

Punct început	X / Y	Punct sfârșit	X / Y	Lungime segment (** (m)
1	662.260,189 355.692,963	2	662.248,637 355.697,492	12.407
2	662.248,637 355.697,492	3	662.246,205 355.698,449	2.614
3	662.246,205 355.698,449	4	662.020,732 355.071,78	665.996
4	662.020,732 355.071,78	5	662.034,724 355.066,318	15.021
5	662.034,724 355.066,318	1	662.260,189 355.692,963	665.972

**** Lungimile segmentelor sunt determinate în planul de proiecție Stereo 70 și sunt rotunjite la 1 milimetru.**

***** Distanța dintre puncte este formată din segmente cumulate ce sunt mai mici decât valoarea 1 milimetru.**

**DATE DESPRE IMOBILUL NR. 3278**

Oficiul de Cadastru și Publicitate Imobiliară IALOMITA
Biroul de Cadastru și Publicitate Imobiliară Slobozia

A. Partea I. Descrierea imobilului

TEREN Extravilan

Adresa: Jud. Ialomita

Nr. Crt	Nr cadastral Nr. topografic	Suprafața* (mp)	Observații / Referințe
A1	21416	17.000	Sector cadastral:1 Teren neimprejmuit;

B. Partea II. Proprietari și acte

Inscrieri privitoare la dreptul de proprietate și alte drepturi reale		Referințe
45050 / 30/06/2016		
Act Administrativ nr. 038398/12844, din 23/04/1999 emis de COMISIA JUDETEANA (hotarare judecatoreasca nr. 160/27-01-2015 emis de JUDECATORIA SLOBOZIA; act administrativ nr. 3204/10-06-2016 emis de PRIMARIA CAZANESTI);		
B1	Intabulare, drept de PROPRIETATE, dobandit prin Reconstituire, cota actuala 1/3 1) GRIGORE VASILE, decedat	A1
B2	Intabulare, drept de PROPRIETATEcumparare, dobandit prin Conventie, cota actuala 4/12 1) SC MIRACOM SRL, CIF:2069156	A1
B3	transcris din Registrul de Transcriptiuni si Inscriptiuni de sub 40444/02.07.2013 promisiunea promitentilor vanzatori BUICANESCU IOAN, RUCAREANU ANA a vinde cota de 1/3 din imobilul de la A1, promitentei cumparatoare SC MIRACOM SRL, termenul de incheiere a contractului de vanzarecumparare;fiind 20.06.2014	A1
65550 / 23/09/2016		
Act Notarial nr. 1040, din 22/09/2016 emis de Vasilescu Elena;		
B5	Intabulare, drept de PROPRIETATE, dobandit prin Conventie, cota actuala 4/12 1) SC MIRACOM SRL, CIF:2069156	A1
B6	se radiaza promisiunea bilaterala de vanzare cumparare de sub B4, inregistrata in baza inch nr. 45050/2016.	A1

C. Partea III. SARCINI .

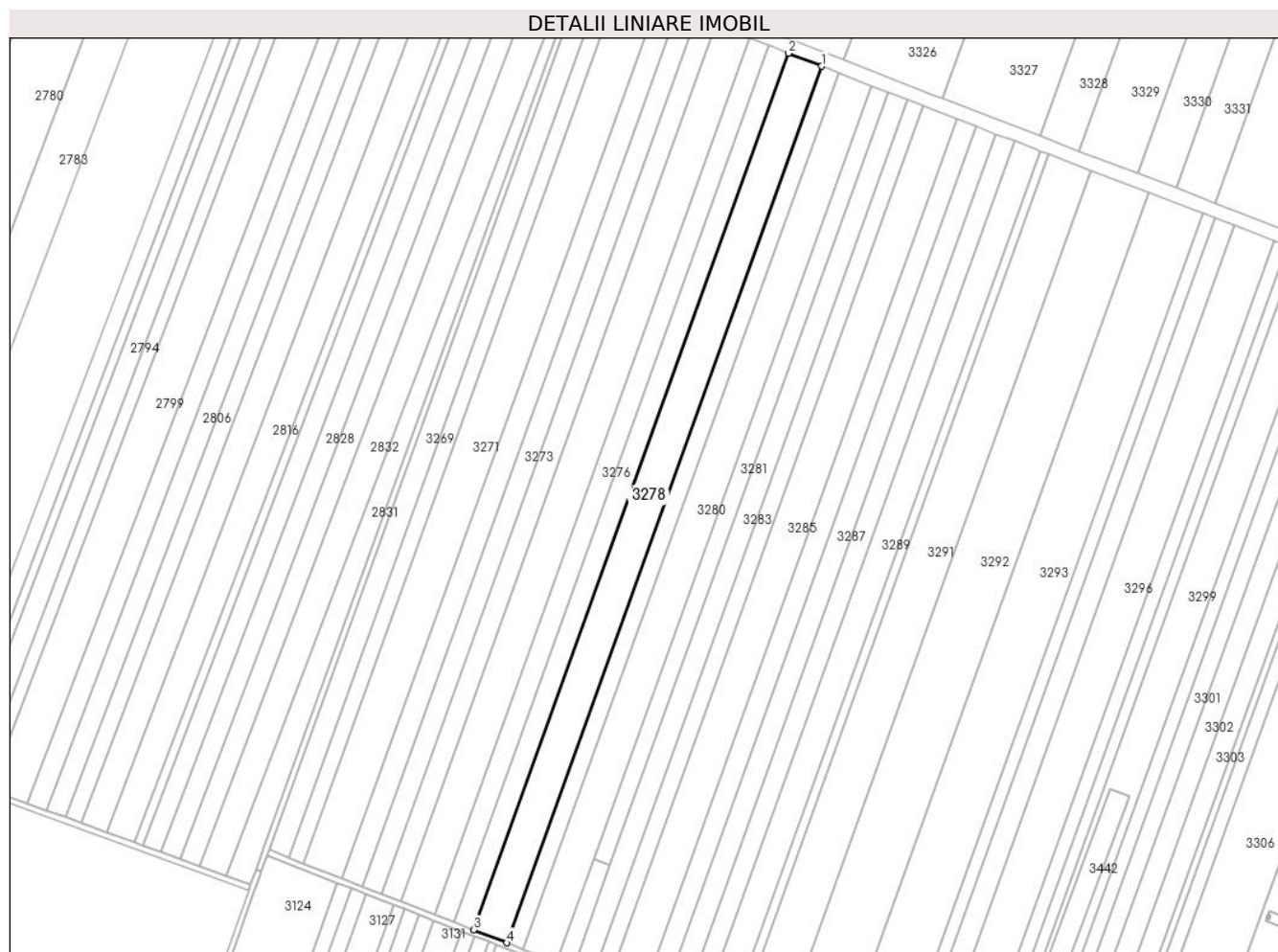
Inscrieri privind dezmembramintele dreptului de proprietate, drepturi reale de garanție și sarcini	Referințe
NU SUNT	

Anexa Nr. 1 La Partea I

Teren

Nr cadastral	Suprafața (mp)*	Observații / Referințe
21416	17.000	

* Suprafața este determinată în planul de proiecție Stereo 70.



Date referitoare la teren

Crt	Categorie folosință	Intra vilan	Suprafața (mp)	Tarla	Parcelă	Nr. topo	Observații / Referințe
1	arabil	NU	17.000	43/1	10	-	

Lungime Segmente

1) Valorile lungimilor segmentelor sunt obținute din proiecție în plan.

Punct început	X / Y	Punct sfârșit	X / Y	Lungime segment (** (m)
1	662.283,964 355.683,642	2	662.260,189 355.692,963	25.537
2	662.260,189 355.692,963	3	662.034,724 355.066,318	665.972
3	662.034,724 355.066,318	4	662.058,512 355.057,031	25.536
4	662.058,512 355.057,031	1	662.283,964 355.683,642	665.936

** Lungimile segmentelor sunt determinate în planul de proiecție Stereo 70 și sunt rotunjite la 1 milimetru.

***** Distanţa dintre puncte este formată din segmente cumulate ce sunt mai mici decât valoarea 1 milimetru.**

**DATE DESPRE IMOBILUL NR. 3279**

Oficiul de Cadastru și Publicitate Imobiliară IALOMITA
Biroul de Cadastru și Publicitate Imobiliară Slobozia

A. Partea I. Descrierea imobilului

TEREN Extravilan

Adresa: Jud. Ialomita

Nr. Crt	Nr cadastral Nr. topografic	Suprafața* (mp)	Observații / Referințe
A1		8.400	Sector cadastral:1 Teren neimprejmuit;

B. Partea II. Proprietari și acte

Inscrieri privitoare la dreptul de proprietate și alte drepturi reale	Referințe
/	
Act Administrativ nr. 038093, din 21/03/1996 emis de CJPSDPAT Ialomita (titlu de proprietate);	
B1	A1
Intabulare, drept de PROPRIETATE, dobândit prin Lege, cota actuala 1/1	
1) Andrei C Nicolae	

C. Partea III. SARCINI .

Inscrieri privind dezmembramintele dreptului de proprietate, drepturi reale de garanție și sarcini	Referințe
NU SUNT	

Anexa Nr. 1 La Partea I

Teren

Nr cadastral	Suprafața (mp)*	Observații / Referințe
	8.400	

* Suprafața este determinată în planul de proiecție Stereo 70.



Date referitoare la teren

Crt	Categorie folosință	Intravilan	Suprafața (mp)	Tarla	Parcelă	Nr. topo	Observații / Referințe
1	arabil	NU	8.400	43/1	11	-	

Lungime Segmente

1) Valorile lungimilor segmentelor sunt obținute din proiecție în plan.

Punct început	X / Y	Punct sfârșit	X / Y	Lungime segment (** (m)
1	662.295,713 355.679,036	2	662.283,964 355.683,642	12.619
2	662.283,964 355.683,642	3	662.058,512 355.057,031	665.936
3	662.058,512 355.057,031	4	662.070,266 355.052,442	12.619
4	662.070,266 355.052,442	1	662.295,713 355.679,036	665.918

** Lungimile segmentelor sunt determinate în planul de proiecție Stereo 70 și sunt rotunjite la 1 milimetru.

***** Distanţa dintre puncte este formată din segmente cumulate ce sunt mai mici decât valoarea 1 milimetru.**

**DATE DESPRE IMOBILUL NR. 3280**

Oficiul de Cadastru și Publicitate Imobiliară IALOMITA
Biroul de Cadastru și Publicitate Imobiliară Slobozia

A. Partea I. Descrierea imobilului

TEREN Extravilan

Adresa: Jud. Ialomita

Nr. Crt	Nr cadastral Nr. topografic	Suprafața* (mp)	Observații / Referințe
A1	21892	17.000	Sector cadastral:1 Teren neimprejmuit;

B. Partea II. Proprietari și acte

Inscrieri privitoare la dreptul de proprietate și alte drepturi reale		Referințe
171995 / 13/12/2019		
Act Notarial nr. 868, din 12/12/2019 emis de Vasilescu Elena (contract de vanzare-cumparare);		
B4	Intabulare, drept de PROPRIETATEcumparare, dobandit prin Conventie, cota actuala 1/2 1) CHIRU ELENA-DANIELA , casatorita cu 2) CHIRU GEORGE-CIPRIAN	A1
Act Notarial nr. 868, din 12/12/2019 emis de Vasilescu Elena;		
B5	se radiaza promisiunea de vanzare inregistrata la B3.	A1
172802 / 13/12/2019		
Act Notarial nr. 875, din 12/12/2019 emis de Vasilescu Elena (contract de vanzare-cumparare);		
B6	Intabulare, drept de PROPRIETATE,cumparare, dobandit prin Conventie, cota actuala 1/2 1) MIRACOM SRL , CIF:2069156	A1

C. Partea III. SARCINI .

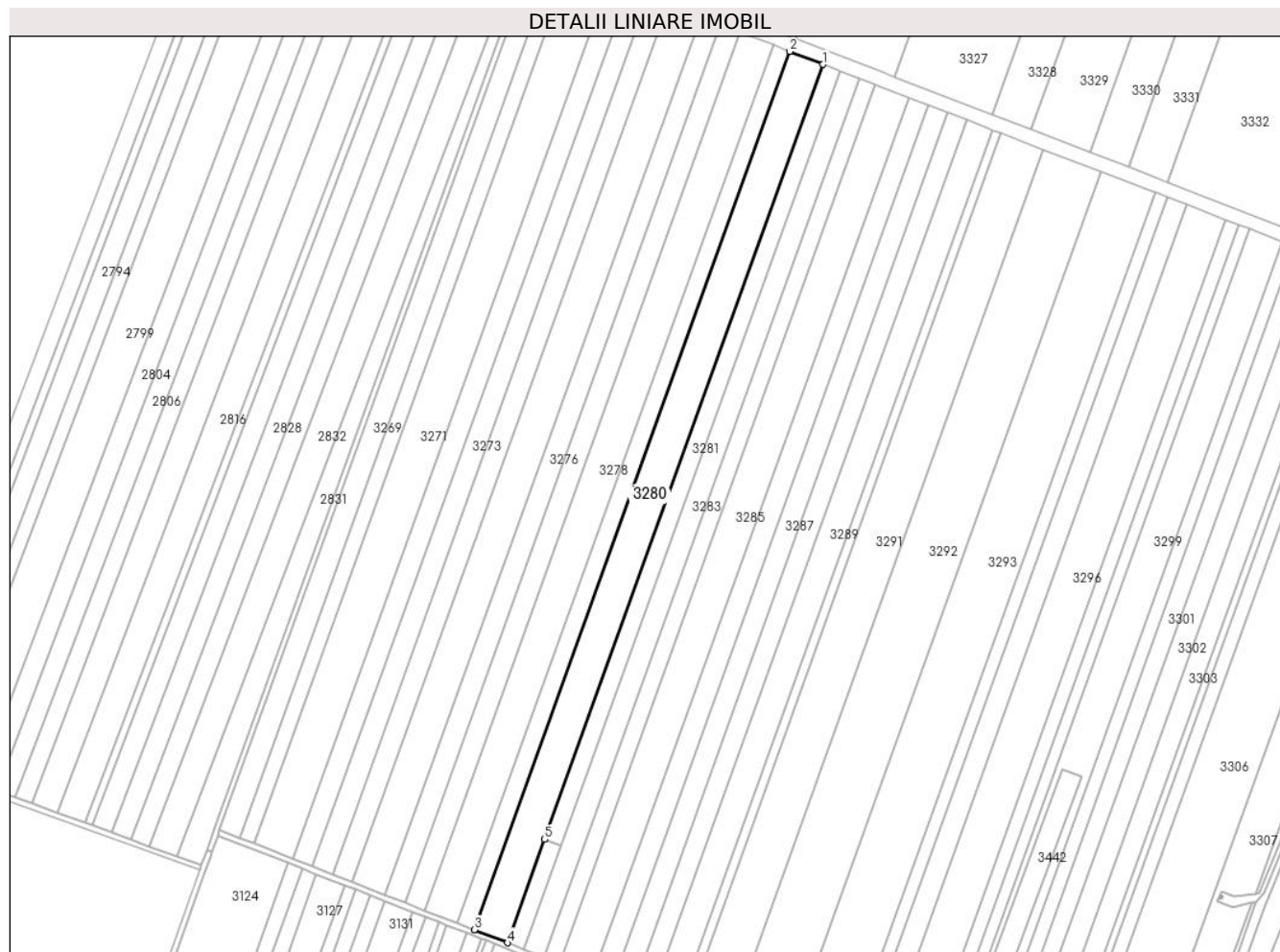
Inscrieri privind dezmembramintele dreptului de proprietate, drepturi reale de garanție și sarcini	Referințe
NU SUNT	

Anexa Nr. 1 La Partea I

Teren

Nr cadastral	Suprafaţa (mp)*	Observații / Referințe
21892	17.000	

* Suprafața este determinată în planul de proiecție Stereo 70.



Date referitoare la teren

Crt	Categorie folosință	Intravilan	Suprafața (mp)	Tarla	Parcelă	Nr. topo	Observații / Referințe
1	arabil	NU	17.000	43/1	12	-	

Lungime Segmente

1) Valorile lungimilor segmentelor sunt obținute din proiecție în plan.

Punct început	X / Y	Punct sfârșit	X / Y	Lungime segment (** (m)
1	662.319,49 355.669,714	2	662.295,713 355.679,036	25.54
2	662.295,713 355.679,036	3	662.070,266 355.052,442	665.918
3	662.070,266 355.052,442	4	662.094,056 355.043,154	25.539
4	662.094,056 355.043,154	5	662.120,578 355.116,866	78.338
5	662.120,578 355.116,866	1	662.319,49 355.669,714	587.543

**** Lungimile segmentelor sunt determinate în planul de proiecție Stereo 70 și sunt rotunjite la 1 milimetru.**

***** Distanța dintre puncte este formată din segmente cumulate ce sunt mai mici decât valoarea 1 milimetru.**

**DATE DESPRE IMOBILUL NR. 3281**

Oficiul de Cadastru și Publicitate Imobiliară IALOMITA
Biroul de Cadastru și Publicitate Imobiliară Slobozia

A. Partea I. Descrierea imobilului

TEREN Extravilan

Adresa: Jud. Ialomita

Nr. Crt	Nr cadastral Nr. topografic	Suprafața* (mp)	Observații / Referințe
A1	21514	7.500	Sector cadastral:1 Teren neimprejmuit;

B. Partea II. Proprietari și acte

Inscrieri privitoare la dreptul de proprietate și alte drepturi reale		Referințe
12847 / 27/02/2017		
Act Notarial nr. 187, din 24/02/2017 emis de Vasilescu Elena;		
B1	Se infiinteaza cartea funciara 21514 a imobilului cu numarul cadastral 21514/Cazanesti, rezultat din dezmembrarea imobilului cu numarul cadastral 21499 inscris in cartea funciara 21499;	A1
B5	se noteaza radierea din oficiu a propunerii de dezmembrare transcrisa la B4, cu inch. 12847/27.02.2017	A1
12883 / 27/02/2017		
Act Notarial nr. 189, din 24/02/2017 emis de Vasilescu Elena (contract de vanzare-cumparare);		
B7	Intabulare, drept de PROPRIETATEcumparare, dobandit prin Conventie, cota actuala 1/1 1) ANDRONACHE DAN, casatorit cu 2) ANDRONACHE RODICA-VIORICA	A1

C. Partea III. SARCINI .

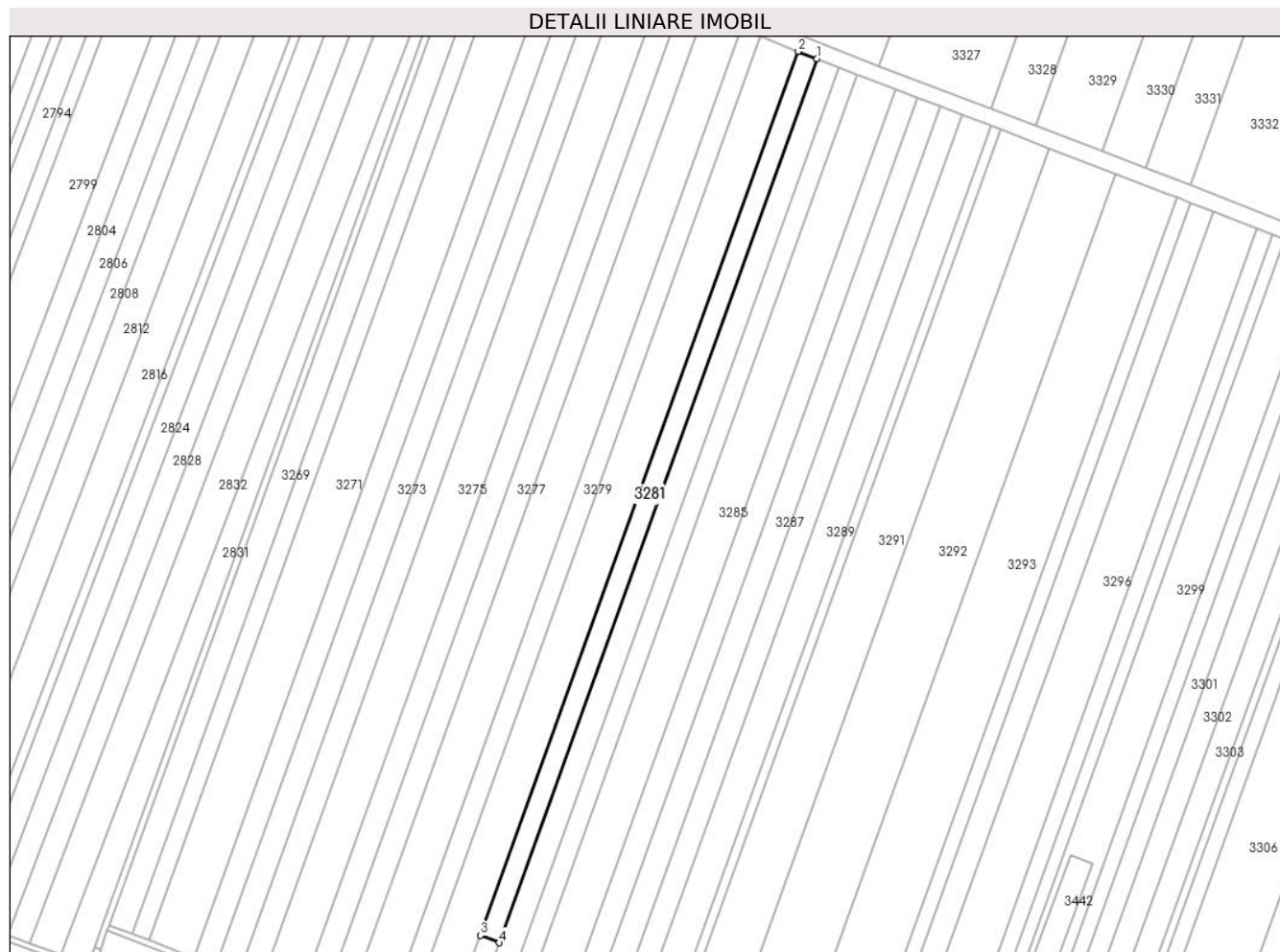
Inscrieri privind dezmembramintele dreptului de proprietate, drepturi reale de garanție și sarcini	Referințe
NU SUNT	

Anexa Nr. 1 La Partea I

Teren

Nr cadastral	Suprafața (mp)*	Observații / Referințe
21514	7.500	

* Suprafața este determinată în planul de proiecție Stereo 70.



Date referitoare la teren

Crt	Categorie folosință	Intravilan	Suprafața (mp)	Tarla	Parcelă	Nr. topo	Observații / Referințe
1	arabil	NU	7.500	43/1	13	-	LOT 1

Lungime Segmente

1) Valorile lungimilor segmentelor sunt obținute din proiecție în plan.

Punct început	X / Y	Punct sfârșit	X / Y	Lungime segment (** (m)
1	662.331,38 355.665,053	2	662.319,49 355.669,714	12.77
2	662.319,49 355.669,714	3	662.120,578 355.116,866	587.543
3	662.120,578 355.116,866	4	662.132,473 355.112,222	12.77
4	662.132,473 355.112,222	1	662.331,38 355.665,053	587.525

** Lungimile segmentelor sunt determinate în planul de proiecție Stereo 70 și sunt rotunjite la 1 milimetru.

***** Distanţa dintre puncte este formată din segmente cumulate ce sunt mai mici decât valoarea 1 milimetru.**

**DATE DESPRE IMOBILUL NR. 3282**

Oficiul de Cadastru și Publicitate Imobiliară IALOMITA
Biroul de Cadastru și Publicitate Imobiliară Slobozia

A. Partea I. Descrierea imobilului

TEREN Extravilan

Adresa: Jud. Ialomita

Nr. Crt	Nr cadastral Nr. topografic	Suprafața* (mp)	Observații / Referințe
A1	21515	1.000	Sector cadastral:1 Teren neimprejmuit;

B. Partea II. Proprietari și acte

Inscrieri privitoare la dreptul de proprietate și alte drepturi reale		Referințe
12847 / 27/02/2017		
Act Notarial nr. 187, din 24/02/2017 emis de Vasilescu Elena;		
B1	Se infiinteaza cartea funciara 21515 a imobilului cu numarul cadastral 21515/Cazanesti, rezultat din dezmembrarea imobilului cu numarul cadastral 21499 inscris in cartea funciara 21499;	A1
B5	se noteaza radierea din oficiu a propunerii de dezmembrare transcrisa la B4, cu inch. 12847/27.02.2017	A1
12897 / 27/02/2017		
Act Notarial nr. 190, din 24/02/2017 emis de Vasilescu Elena (contract de vanzare-cumparare);		
B7	Intabulare, drept de PROPRIETATE, dobandit prin Conventie, cota actuala 1/1 1) BALAN STOICA , casatorit cu 2) BALAN RODICA	A1

C. Partea III. SARCINI .

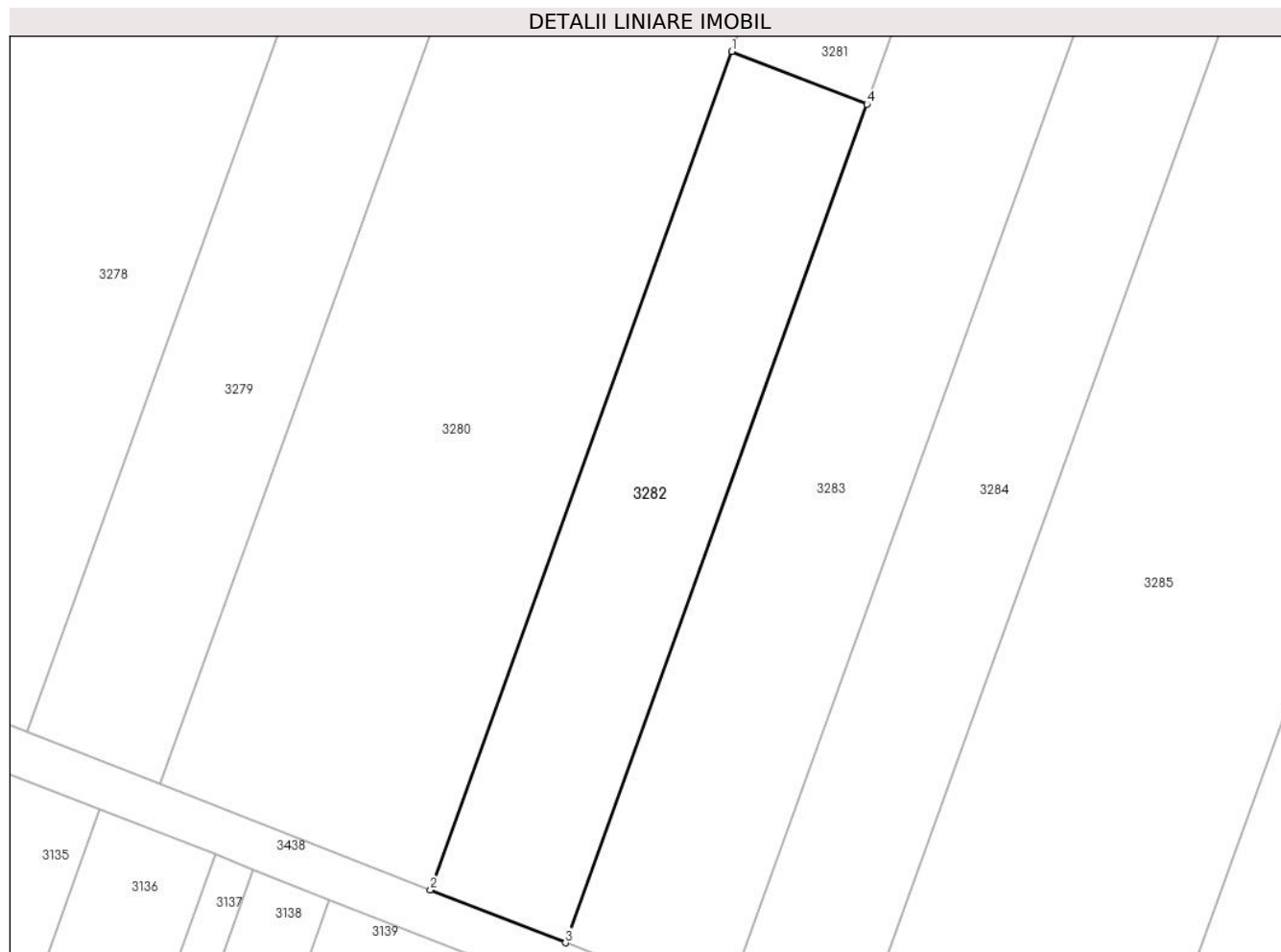
Inscrieri privind dezmembramintele dreptului de proprietate, drepturi reale de garanție și sarcini	Referințe
NU SUNT	

Anexa Nr. 1 La Partea I

Teren

Nr cadastral	Suprafața (mp)*	Observații / Referințe
21515	1.000	

* Suprafața este determinată în planul de proiecție Stereo 70.



Date referitoare la teren

Crt	Categorie folosință	Intravilan	Suprafața (mp)	Tarla	Parcelă	Nr. topo	Observații / Referințe
1	arabil	NU	1.000	43/1	13	-	LOT 2

Lungime Segmente

1) Valorile lungimilor segmentelor sunt obținute din proiecție în plan.

Punct început	X / Y	Punct sfârșit	X / Y	Lungime segment (** (m)
1	662.120,578 355.116,866	2	662.094,056 355.043,154	78.338
2	662.094,056 355.043,154	3	662.105,952 355.038,51	12.77
3	662.105,952 355.038,51	4	662.132,473 355.112,222	78.338
4	662.132,473 355.112,222	1	662.120,578 355.116,866	12.77

** Lungimile segmentelor sunt determinate în planul de proiecție Stereo 70 și sunt rotunjite la 1 milimetru.

***** Distanţa dintre puncte este formată din segmente cumulate ce sunt mai mici decât valoarea 1 milimetru.**

**DATE DESPRE IMOBILUL NR. 3283**

Oficiul de Cadastru și Publicitate Imobiliară IALOMITA
Biroul de Cadastru și Publicitate Imobiliară Slobozia

A. Partea I. Descrierea imobilului

TEREN Extravilan

Adresa: Jud. Ialomita

Nr. Crt	Nr cadastral Nr. topografic	Suprafața* (mp)	Observații / Referințe
A1		10.000	Sector cadastral:1 Teren neimprejmuit;

B. Partea II. Proprietari și acte

Inscrieri privitoare la dreptul de proprietate și alte drepturi reale	Referințe
/	
Act Administrativ nr. 038118, din 17/04/1996 emis de CJPSDPAT Ialomita (titlu de proprietate);	
B1	A1
Intabulare, drept de PROPRIETATE, dobandit prin Lege, cota actuala 1/1	
1) Danescu D Tudorache	

C. Partea III. SARCINI .

Inscrieri privind dezmembramintele dreptului de proprietate, drepturi reale de garanție și sarcini	Referințe
NU SUNT	

Anexa Nr. 1 La Partea I

Teren

Nr cadastral	Suprafața (mp)*	Observații / Referințe
	10.000	

* Suprafața este determinată în planul de proiecție Stereo 70.



Date referitoare la teren

Crt	Categorie folosință	Intravilan	Suprafața (mp)	Tarla	Parcelă	Nr. topo	Observații / Referințe
1	arabil	NU	10.000	43/1	14	-	

Lungime Segmente

1) Valorile lungimilor segmentelor sunt obținute din proiecție în plan.

Punct început	X / Y	Punct sfârșit	X / Y	Lungime segment (** (m)
1	662.345,368 355.659,569	2	662.331,38 355.665,053	15.024
2	662.331,38 355.665,053	3	662.132,473 355.112,222	587.525
3	662.132,473 355.112,222	4	662.105,952 355.038,51	78.338
4	662.105,952 355.038,51	5	662.119,947 355.033,046	15.024
5	662.119,947 355.033,046	1	662.345,368 355.659,569	665.842

**** Lungimile segmentelor sunt determinate în planul de proiecție Stereo 70 și sunt rotunjite la 1 milimetru.**

***** Distanța dintre puncte este formată din segmente cumulate ce sunt mai mici decât valoarea 1 milimetru.**

**DATE DESPRE IMOBILUL NR. 3284**

Oficiul de Cadastru și Publicitate Imobiliară IALOMITA
Biroul de Cadastru și Publicitate Imobiliară Slobozia

A. Partea I. Descrierea imobilului

TEREN Extravilan

Adresa: Jud. Ialomita

Nr. Crt	Nr cadastral Nr. topografic	Suprafața* (mp)	Observații / Referințe
A1		8.000	Sector cadastral:1 Teren neimprejmuit;

B. Partea II. Proprietari și acte

Inscrieri privitoare la dreptul de proprietate și alte drepturi reale	Referințe
/	
Act Administrativ nr. 038040, din 26/04/1995 emis de CJPSDPAT Ialomita (titlu de proprietate);	
B1	A1
Intabulare, drept de PROPRIETATE, dobandit prin Lege, cota actuala 1/1 1) Dima I Ion 2) Dima I Neculae	

C. Partea III. SARCINI .

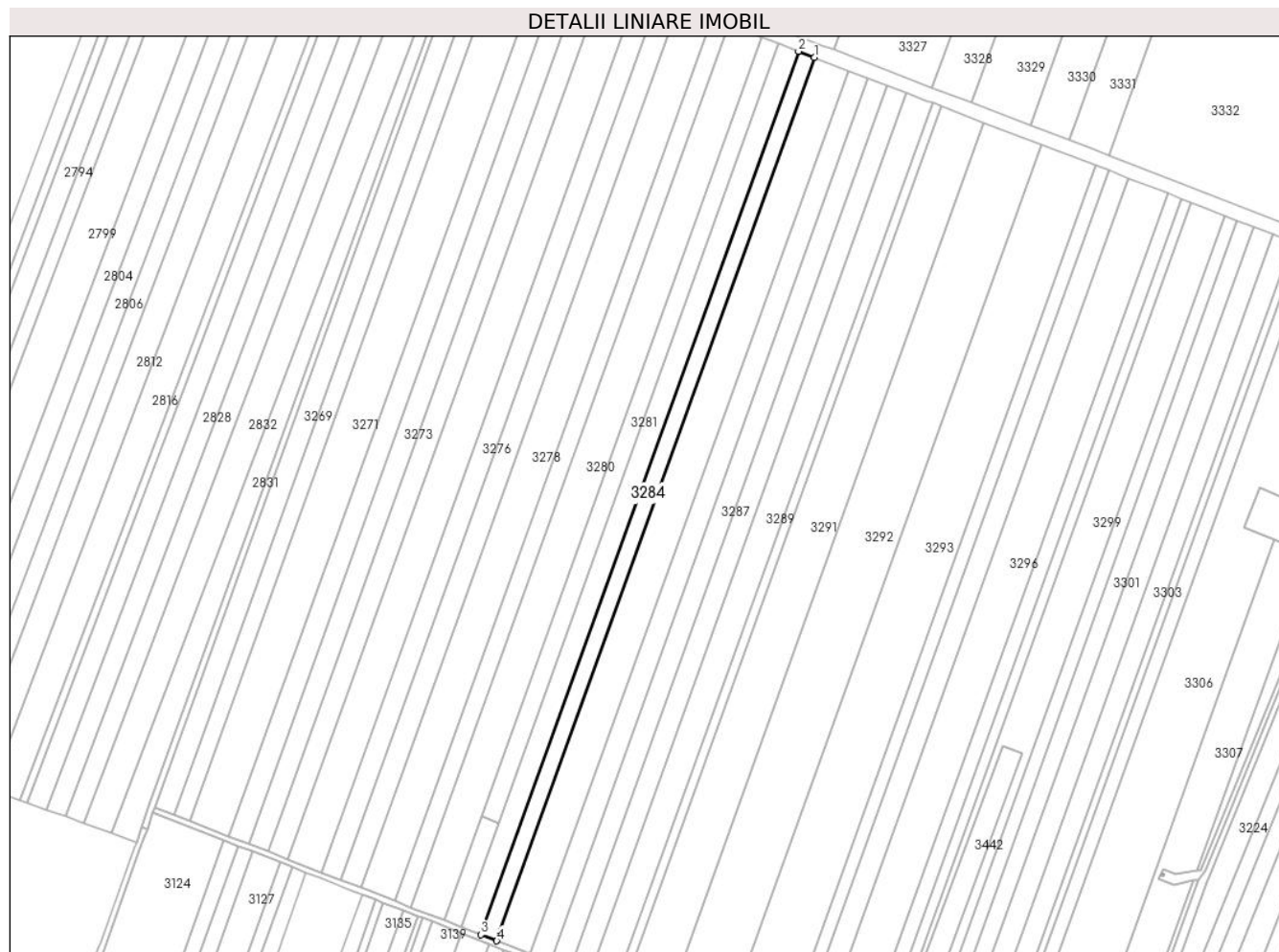
Inscrieri privind dezmembramintele dreptului de proprietate, drepturi reale de garanție și sarcini	Referințe
NU SUNT	

Anexa Nr. 1 La Partea I

Teren

Nr cadastral	Suprafața (mp)*	Observații / Referințe
	8.000	

* Suprafața este determinată în planul de proiecție Stereo 70.



Date referitoare la teren

Crt	Categorie folosință	Intravilan	Suprafața (mp)	Tarla	Parcelă	Nr. topo	Observații / Referințe
1	arabil	NU	8.000	43/1	15	-	

Lungime Segmente

1) Valorile lungimilor segmentelor sunt obținute din proiecție în plan.

Punct început	X / Y	Punct sfârșit	X / Y	Lungime segment (** (m)
1	662.356,558 355.655,182	2	662.345,368 355.659,569	12.02
2	662.345,368 355.659,569	3	662.119,947 355.033,046	665.842
3	662.119,947 355.033,046	4	662.131,143 355.028,675	12.019
4	662.131,143 355.028,675	1	662.356,558 355.655,182	665.825

** Lungimile segmentelor sunt determinate în planul de proiecție Stereo 70 și sunt rotunjite la 1 milimetru.

***** Distanţa dintre puncte este formată din segmente cumulate ce sunt mai mici decât valoarea 1 milimetru.**

**DATE DESPRE IMOBILUL NR. 3285**

Oficiul de Cadastru și Publicitate Imobiliară IALOMITA
Biroul de Cadastru și Publicitate Imobiliară Slobozia

A. Partea I. Descrierea imobilului

TEREN Extravilan

Adresa: Jud. Ialomita

Nr. Crt	Nr cadastral Nr. topografic	Suprafața* (mp)	Observații / Referințe
A1	20588	17.100	Sector cadastral:1 Teren neimprejmuit;

B. Partea II. Proprietari și acte

Inscrieri privitoare la dreptul de proprietate și alte drepturi reale		Referințe
45824 / 01/08/2013		
Act Notarial nr. 830, din 31/07/2013 emis de BNP Ignat Gabriela Cornelia (contract de vanzare-cumparare);		
B2	Intabulare, drept de PROPRIETATEcumparare, dobandit prin Conventie, cota actuala 1/2 1) DRAGOIU IONEL	A1
B3	Intabulare, drept de PROPRIETATEcumparare, dobandit prin Conventie, cota actuala 1/2 1) DRAGOIU DANIEL, casatorit cu 2) DRAGOIU DOINA RALUCA	A1

C. Partea III. SARCINI .

Inscrieri privind dezmembramintele dreptului de proprietate, drepturi reale de garanție și sarcini	Referințe
NU SUNT	

Anexa Nr. 1 La Partea I

Teren

Nr cadastral	Suprafața (mp)*	Observații / Referințe
20588	17.100	

* Suprafața este determinată în planul de proiecție Stereo 70.



Date referitoare la teren

Crt	Categorie folosință	Intravilan	Suprafața (mp)	Tarla	Parcelă	Nr. topo	Observații / Referințe
1	arabil	NU	17.100	43/1	16	-	

Lungime Segmente

1) Valorile lungimilor segmentelor sunt obținute din proiecție în plan.

Punct început	X / Y	Punct sfârșit	X / Y	Lungime segment (** (m)
1	662.380,54 355.645,985	2	662.358,661 355.654,358	23.427
2	662.358,661 355.654,358	3	662.356,558 355.655,182	2.259
3	662.356,558 355.655,182	4	662.131,143 355.028,675	665.825
4	662.131,143 355.028,675	5	662.155,073 355.019,332	25.689
5	662.155,073 355.019,332	1	662.380,54 355.645,985	665.98

**** Lungimile segmentelor sunt determinate în planul de proiecție Stereo 70 și sunt rotunjite la 1 milimetru.**

***** Distanța dintre puncte este formată din segmente cumulate ce sunt mai mici decât valoarea 1 milimetru.**

**DATE DESPRE IMOBILUL NR. 3286**

Oficiul de Cadastru și Publicitate Imobiliară IALOMITA
 Biroul de Cadastru și Publicitate Imobiliară Slobozia

A. Partea I. Descrierea imobilului

TEREN Extravilan

Adresa: Jud. Ialomita

Nr. Crt	Nr cadastral Nr. topografic	Suprafața* (mp)	Observații / Referințe
A1		10.000	Sector cadastral:1 Teren neimprejmuit;

B. Partea II. Proprietari și acte

Inscrieri privitoare la dreptul de proprietate și alte drepturi reale	Referințe
/	
Hotarare Judecatoreasca nr. 1601, din 13/11/2011 emis de JUDECATORIA SLOBOZIA (sentinta civila);	
B1	Intabulare, drept de PROPRIETATE, dobandit prin Hotarare Judecatoreasca, cota actuala 1/1 1) Nitu Angela

C. Partea III. SARCINI .

Inscrieri privind dezmembramintele dreptului de proprietate, drepturi reale de garanție și sarcini	Referințe
NU SUNT	

Anexa Nr. 1 La Partea I

Teren

Nr cadastral	Suprafața (mp)*	Observații / Referințe
	10.000	

* Suprafața este determinată în planul de proiecție Stereo 70.



Date referitoare la teren

Crt	Categorie folosință	Intravilan	Suprafața (mp)	Tarla	Parcelă	Nr. topo	Observații / Referințe
1	arabil	NU	10.000	43/1	17	-	

Lungime Segmente

1) Valorile lungimilor segmentelor sunt obținute din proiecție în plan.

Punct început	X / Y	Punct sfârșit	X / Y	Lungime segment (** (m)
1	662.394,566 355.640,618	2	662.380,54 355.645,985	15.017
2	662.380,54 355.645,985	3	662.155,073 355.019,332	665.98
3	662.155,073 355.019,332	4	662.169,064 355.013,87	15.02
4	662.169,064 355.013,87	1	662.394,566 355.640,618	666.081

** Lungimile segmentelor sunt determinate în planul de proiecție Stereo 70 și sunt rotunjite la 1 milimetru.

***** Distanţa dintre puncte este formată din segmente cumulate ce sunt mai mici decât valoarea 1 milimetru.**

**DATE DESPRE IMOBILUL NR. 3287**

Oficiul de Cadastru și Publicitate Imobiliară IALOMITA
Biroul de Cadastru și Publicitate Imobiliară Slobozia

A. Partea I. Descrierea imobilului

TEREN Extravilan

Adresa: Jud. Ialomita

Nr. Crt	Nr cadastral Nr. topografic	Suprafața* (mp)	Observații / Referințe
A1		10.000	Sector cadastral:1 Teren neimprejmuit;

B. Partea II. Proprietari și acte

Inscrieri privitoare la dreptul de proprietate și alte drepturi reale		Referințe
/		
Act Administrativ nr. 037977, din 11/01/1995 emis de CJPSDPAT Ialomita (titlu de proprietate);		
B1	Intabulare, drept de PROPRIETATE, dobandit prin Lege, cota actuala 1/1 1) Balan N Gheorghe 2) Balan N Constantin 3) Balan N Marin	A1

C. Partea III. SARCINI .

Inscrieri privind dezmembramintele dreptului de proprietate, drepturi reale de garanție și sarcini	Referințe
NU SUNT	

Anexa Nr. 1 La Partea I

Teren

Nr cadastral	Suprafața (mp)*	Observații / Referințe
	10.000	

* Suprafața este determinată în planul de proiecție Stereo 70.



Date referitoare la teren

Crt	Categorie folosință	Intravilan	Suprafața (mp)	Tarla	Parcelă	Nr. topo	Observații / Referințe
1	arabil	NU	10.000	43/1	18	-	

Lungime Segmente

1) Valorile lungimilor segmentelor sunt obținute din proiecție în plan.

Punct început	X / Y	Punct sfârșit	X / Y	Lungime segment (** (m)
1	662.408,59 355.635,252	2	662.394,566 355.640,618	15.015
2	662.394,566 355.640,618	3	662.169,064 355.013,87	666.081
3	662.169,064 355.013,87	4	662.183,053 355.008,409	15.018
4	662.183,053 355.008,409	1	662.408,59 355.635,252	666.183

** Lungimile segmentelor sunt determinate în planul de proiecție Stereo 70 și sunt rotunjite la 1 milimetru.

***** Distanţa dintre puncte este formată din segmente cumulate ce sunt mai mici decât valoarea 1 milimetru.**

**DATE DESPRE IMOBILUL NR. 3288**

Oficiul de Cadastru și Publicitate Imobiliară IALOMITA
Biroul de Cadastru și Publicitate Imobiliară Slobozia

A. Partea I. Descrierea imobilului

TEREN Extravilan

Adresa: Jud. Ialomita

Nr. Crt	Nr cadastral Nr. topografic	Suprafața* (mp)	Observații / Referințe
A1	21301	9.500	Sector cadastral:1 Teren neimprejmuit;

B. Partea II. Proprietari și acte

Inscrieri privitoare la dreptul de proprietate și alte drepturi reale	Referințe
7684 / 09/02/2016	
Act Notarial nr. 34, din 08/02/2016 emis de Vasilescu Elena (contract de vanzare-cumparare);	
B5	A1
Intabulare, drept de PROPRIETATEcumparare, dobandit prin Conventie, cota actuala 1/1 1) SC MIRACOM SRL, CIF:2069156	

C. Partea III. SARCINI .

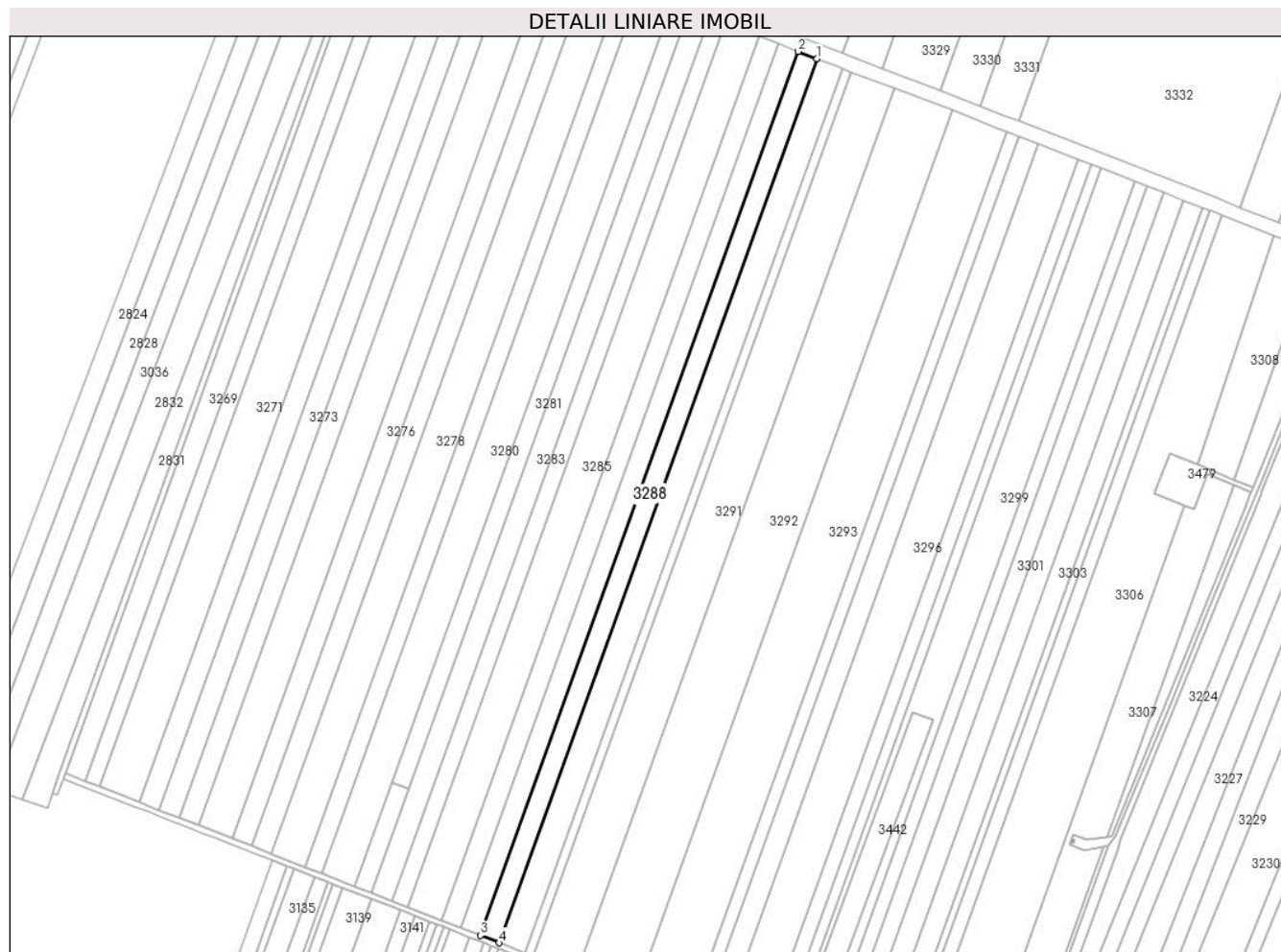
Inscrieri privind dezmembramintele dreptului de proprietate, drepturi reale de garanție și sarcini	Referințe
NU SUNT	

Anexa Nr. 1 La Partea I

Teren

Nr cadastral	Suprafața (mp)*	Observații / Referințe
21301	9.500	

* Suprafața este determinată în planul de proiecție Stereo 70.



Date referitoare la teren

Crt	Categorie folosință	Intra vilan	Suprafața (mp)	Tarla	Parcelă	Nr. topo	Observații / Referințe
1	arabil	NU	9.500	43/1	19	-	

Lungime Segmente

1) Valorile lungimilor segmentelor sunt obținute din proiecție în plan.

Punct început	X / Y	Punct sfârșit	X / Y	Lungime segment (** (m)
1	662.421,91 355.630,155	2	662.408,59 355.635,252	14.262
2	662.408,59 355.635,252	3	662.183,053 355.008,409	666.183
3	662.183,053 355.008,409	4	662.196,341 355.003,221	14.264
4	662.196,341 355.003,221	1	662.421,91 355.630,155	666.279

** Lungimile segmentelor sunt determinate în planul de proiecție Stereo 70 și sunt rotunjite la 1 milimetru.

***** Distanţa dintre puncte este formată din segmente cumulate ce sunt mai mici decât valoarea 1 milimetru.**

**DATE DESPRE IMOBILUL NR. 3289**

Oficiul de Cadastru și Publicitate Imobiliară IALOMITA
Biroul de Cadastru și Publicitate Imobiliară Slobozia

A. Partea I. Descrierea imobilului

TEREN Extravilan

Adresa: Jud. Ialomita

Nr. Crt	Nr cadastral Nr. topografic	Suprafața* (mp)	Observații / Referințe
A1		13.300	Sector cadastral:1 Teren neimprejmuit;

B. Partea II. Proprietari și acte

Inscrieri privitoare la dreptul de proprietate și alte drepturi reale		Referințe
/		
Act Notarial nr. 208, din 13/10/2013 emis de BNP DUTU NEAGU LUIZA MARIA (certificat de mostenitor);		
B1	Intabulare, drept de PROPRIETATE, dobandit prin Succesiune, cota actuala 1/1 1) Nicolae Ioana	A1

C. Partea III. SARCINI .

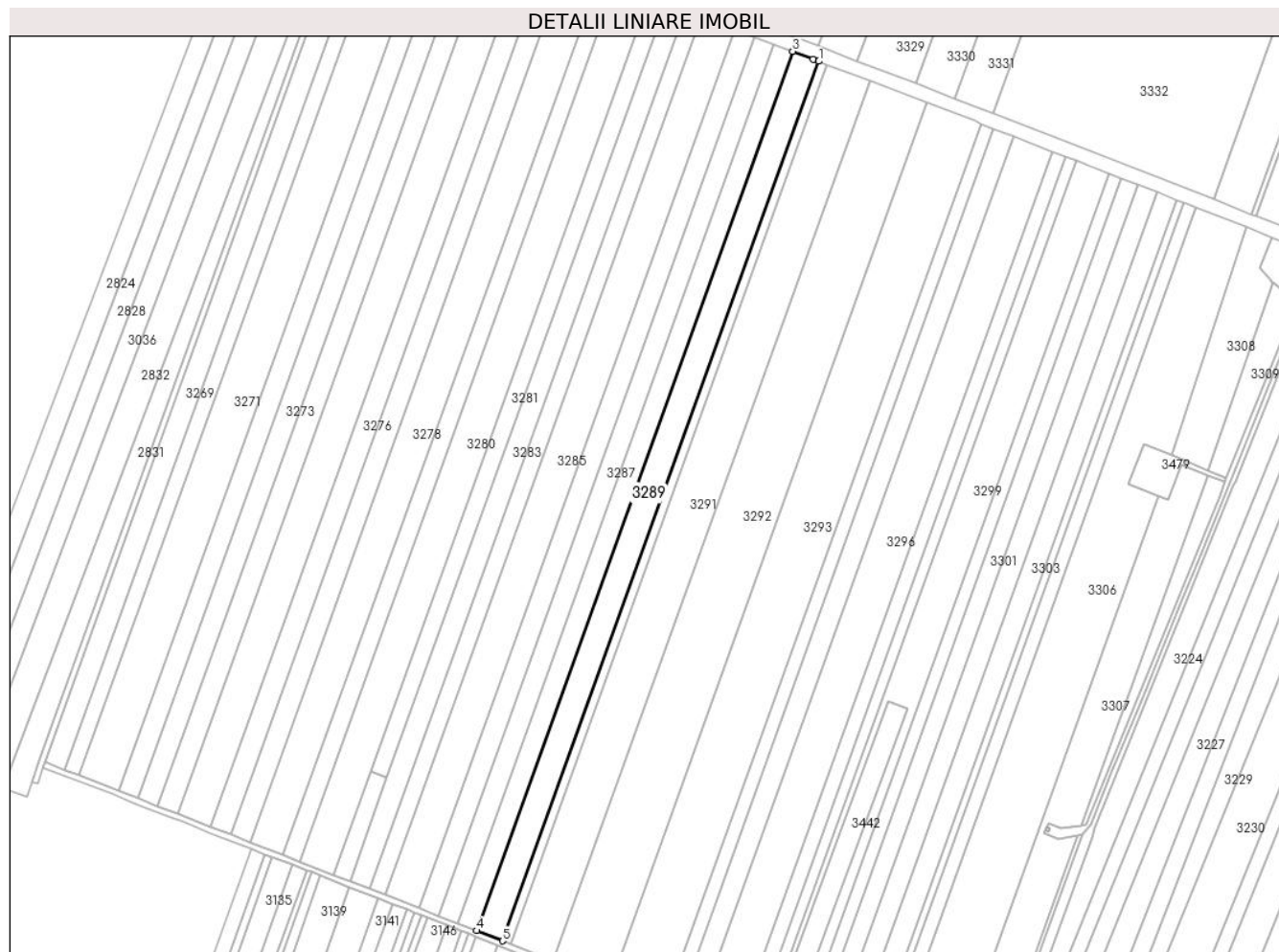
Inscrieri privind dezmembramintele dreptului de proprietate, drepturi reale de garanție și sarcini	Referințe
NU SUNT	

Anexa Nr. 1 La Partea I

Teren

Nr cadastral	Suprafața (mp)*	Observații / Referințe
	13.300	

* Suprafața este determinată în planul de proiecție Stereo 70.



Date referitoare la teren

Crt	Categorie folosință	Intravilan	Suprafața (mp)	Tarla	Parcelă	Nr. topo	Observații / Referințe
1	arabil	NU	13.300	43/1	20	-	

Lungime Segmente

1) Valorile lungimilor segmentelor sunt obținute din proiecție în plan.

Punct început	X / Y	Punct sfârșit	X / Y	Lungime segment (** (m)
1	662.440,554 355.623,019	2	662.436,561 355.624,549	4.277
2	662.436,561 355.624,549	3	662.421,91 355.630,155	15.687
3	662.421,91 355.630,155	4	662.196,341 355.003,221	666.279
4	662.196,341 355.003,221	5	662.214,941 354.995,96	19.967
5	662.214,941 354.995,96	1	662.440,554 355.623,019	666.412

**** Lungimile segmentelor sunt determinate în planul de proiecție Stereo 70 și sunt rotunjite la 1 milimetru.**

***** Distanța dintre puncte este formată din segmente cumulate ce sunt mai mici decât valoarea 1 milimetru.**

**DATE DESPRE IMOBILUL NR. 3290**

Oficiul de Cadastru și Publicitate Imobiliară IALOMITA
Biroul de Cadastru și Publicitate Imobiliară Slobozia

A. Partea I. Descrierea imobilului

TEREN Extravilan

Adresa: Jud. Ialomita

Nr. Crt	Nr cadastral Nr. topografic	Suprafața* (mp)	Observații / Referințe
A1		4.200	Sector cadastral:1 Teren neimprejmuit;

B. Partea II. Proprietari și acte

Inscrieri privitoare la dreptul de proprietate și alte drepturi reale		Referințe
/		
Act Administrativ nr. 38798, din 06/06/2013 emis de CJPSDPAT Ialomita (titlu de proprietate);		
B1	Intabulare, drept de PROPRIETATE, dobandit prin Lege, cota actuala 1/1 1) Iancu N Ion 2) Iancu N Danut 3) Iancu N Aneta	A1

C. Partea III. SARCINI .

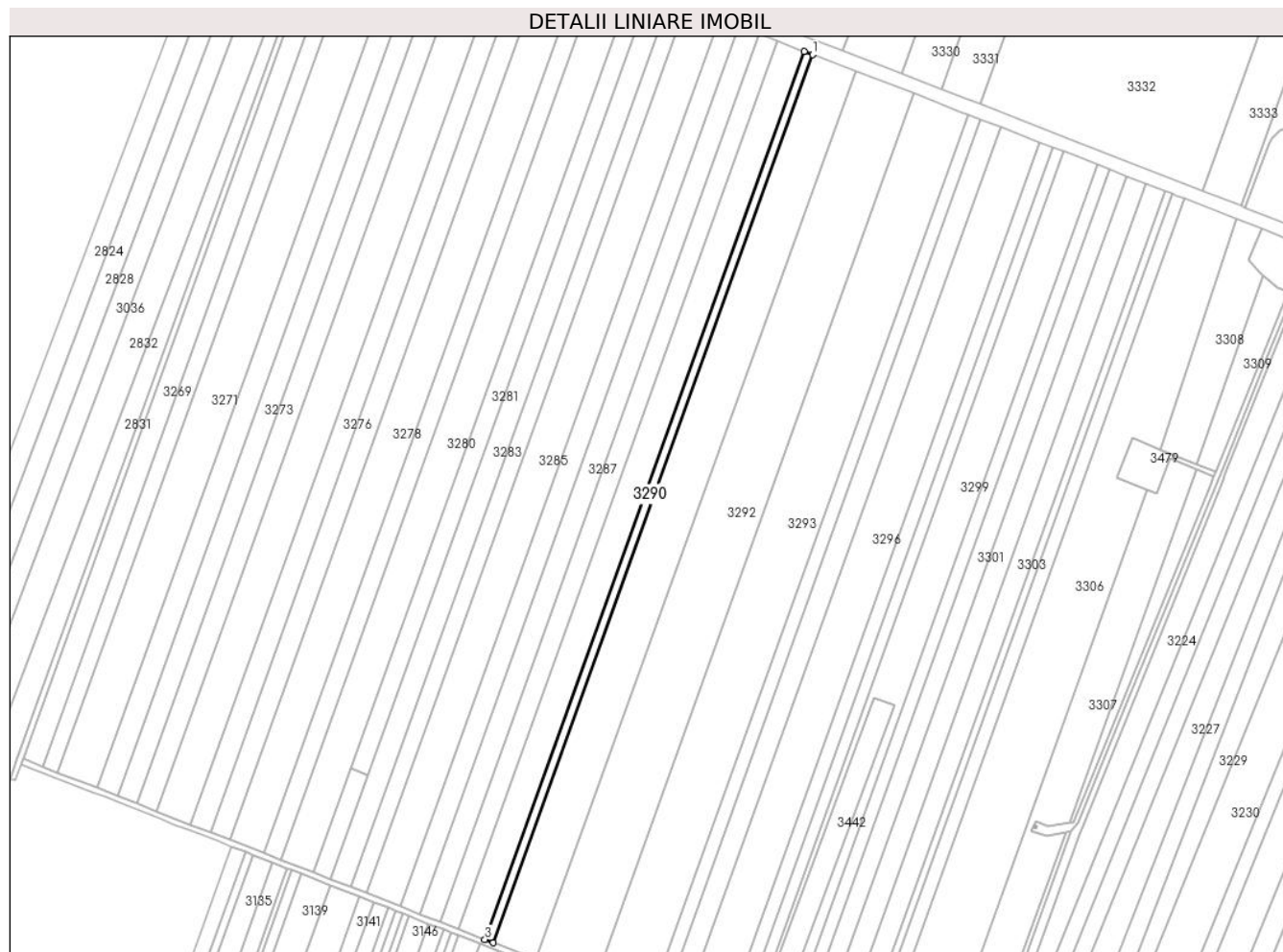
Inscrieri privind dezmembramintele dreptului de proprietate, drepturi reale de garanție și sarcini	Referințe
NU SUNT	

Anexa Nr. 1 La Partea I

Teren

Nr cadastral	Suprafața (mp)*	Observații / Referințe
	4.200	

* Suprafața este determinată în planul de proiecție Stereo 70.



Date referitoare la teren

Crt	Categorie folosință	Intravilan	Suprafața (mp)	Tarla	Parcelă	Nr. topo	Observații / Referințe
1	arabil	NU	4.200	43/1	21	-	

Lungime Segmente

1) Valorile lungimilor segmentelor sunt obținute din proiecție în plan.

Punct început	X / Y	Punct sfârșit	X / Y	Lungime segment (** (m)
1	662.446,441 355.620,765	2	662.440,554 355.623,019	6.304
2	662.440,554 355.623,019	3	662.214,941 354.995,96	666.412
3	662.214,941 354.995,96	4	662.220,814 354.993,667	6.304
4	662.220,814 354.993,667	1	662.446,441 355.620,765	666.453

** Lungimile segmentelor sunt determinate în planul de proiecție Stereo 70 și sunt rotunjite la 1 milimetru.

***** Distanţa dintre puncte este formată din segmente cumulate ce sunt mai mici decât valoarea 1 milimetru.**

**DATE DESPRE IMOBILUL NR. 3291**

Oficiul de Cadastru și Publicitate Imobiliară IALOMITA
Biroul de Cadastru și Publicitate Imobiliară Slobozia

A. Partea I. Descrierea imobilului

TEREN Extravilan

Adresa: Jud. Ialomita

Nr. Crt	Nr cadastral Nr. topografic	Suprafața* (mp)	Observații / Referințe
A1	20694	21.700	Sector cadastral:1 Teren neimprejmuit;

B. Partea II. Proprietari și acte

Inscrieri privitoare la dreptul de proprietate și alte drepturi reale	Referințe
57181 / 29/11/2012	
Act Notarial nr. 1229, din 28/11/2012 emis de VASILESCU ELENA (contract de vanzare-cumparare);	
B7	Intabulare, drept de PROPRIETATE, dobandit prin Conventie, cota actuala 3/4 1) CHIRU AGRO SRL, CIF:17940710
106017 / 26/09/2019	
Act Notarial nr. 593, din 25/09/2019 emis de Vasilescu Elena (contract de vanzare-cumparare);	
B8	Intabulare, drept de PROPRIETATEcumparare, dobandit prin Conventie, cota actuala 1/4 1) CHIRU AGRO SRL, CIF:17940710

C. Partea III. SARCINI

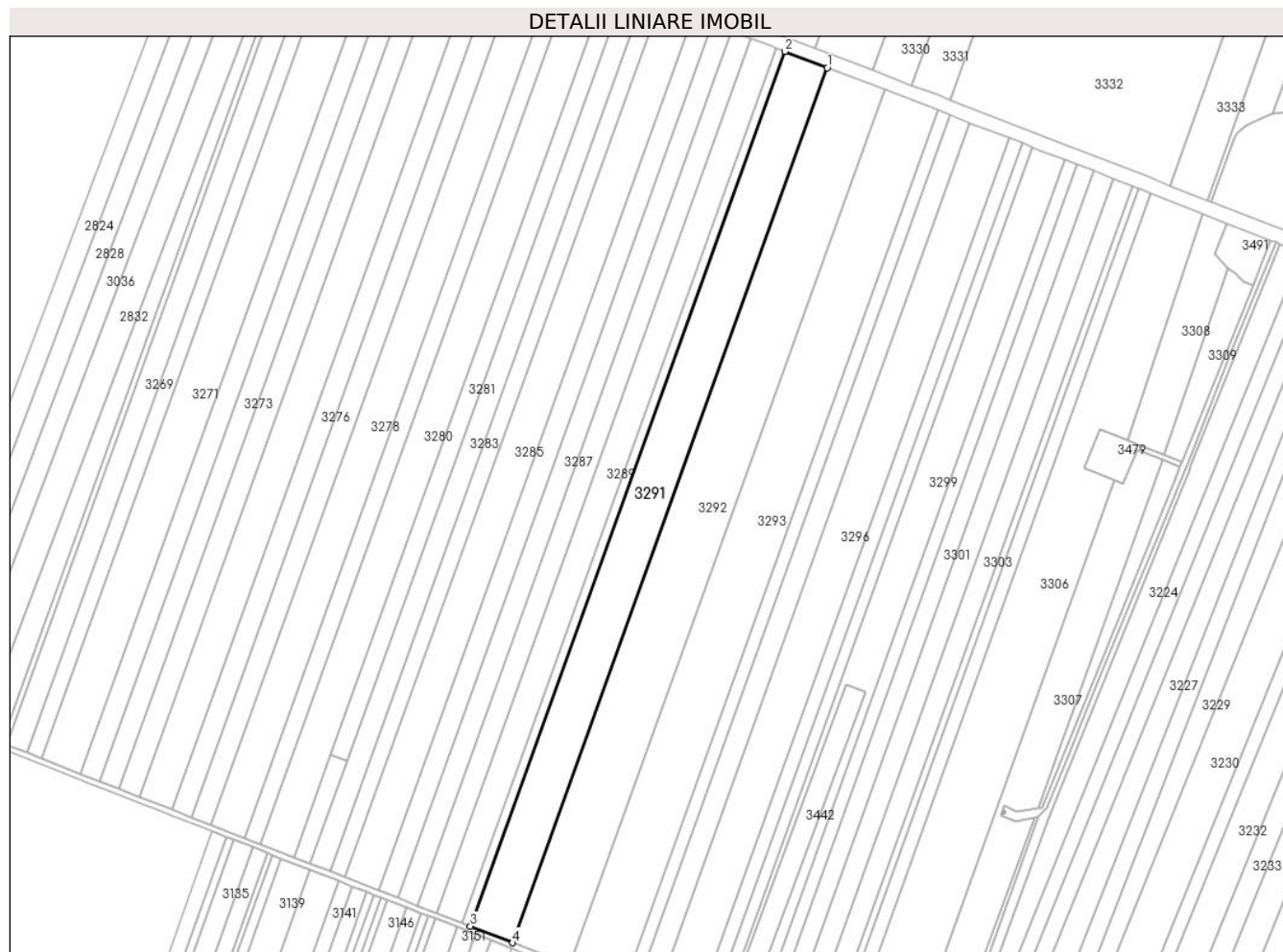
Inscrieri privind dezmembramintele dreptului de proprietate, drepturi reale de garanție și sarcini	Referințe
9347 / 18/02/2014	
Act Notarial nr. 83, din 17/02/2014 emis de VASILESCU ELENA;	
C1	Intabulare, drept de IPOTECA, Valoare:132020 RONsi celelalte obligatii de plata aferente creditului, asupra cotei de 3/4 din imobilul de la A1, prop. de sub B7. 1) SC AGRICOVER CREDIT IFN SA, CIF:22940237
83947 / 16/10/2015	
Act Notarial nr. 974, din 15/10/2015 emis de VASILESCU ELENA;	
C2	Intabulare, drept de IPOTECA, Valoare:280500 RONsi celelalte obligatii de plata aferente creditului, asupra cotei de 3/4 din imobilul inscris la A1, proprietate de sub B7 1) CHIRU AGRO SRL, CIF:17940710
102417 / 20/12/2018	
Act Notarial nr. 1503, din 19/12/2018 emis de Vasilescu Elena;	
C3	Intabulare, drept de IPOTECA, Valoare:456820 RONsi celelalte obligatii de plata aferente creditului, asupra cotei de 3/4 din imobilul inscris la A1, proprietatea de sub B7 1) SC AGRICOVER CREDIT IFN SA, CIF:22940237
111035 / 02/11/2020	
Act Notarial nr. 629, din 30/10/2020 emis de Vasilescu Elena;	
C4	Intabulare, drept de IPOTECA, Valoare:232390 RONasupra cotei de 3/4 din imobilul inscris la A1, proprietate de sub B7, si celelalte obligatii de plata aferente creditului 1) SC AGRICOVER CREDIT IFN SA, CIF:22940237

Anexa Nr. 1 La Partea I

Teren

Nr cadastral	Suprafața (mp)*	Observații / Referințe
20694	21.700	

* Suprafața este determinată în planul de proiecție Stereo 70.



Date referitoare la teren

Crt	Categorie folosință	Intravilan	Suprafața (mp)	Tarla	Parcelă	Nr. topo	Observații / Referințe
1	arabil	NU	21.700	43/1	22	-	

Lungime Segmente

1) Valorile lungimilor segmentelor sunt obținute din proiecție în plan.

Punct început	X / Y	Punct sfârșit	X / Y	Lungime segment (** (m)
1	662.476,85 355.609,119	2	662.446,441 355.620,765	32.562
2	662.446,441 355.620,765	3	662.220,814 354.993,667	666.453
3	662.220,814 354.993,667	4	662.251,15 354.981,823	32.567
4	662.251,15 354.981,823	1	662.476,85 355.609,119	666.664

** Lungimile segmentelor sunt determinate în planul de proiecție Stereo 70 și sunt rotunjite la 1 milimetru.

***** Distanţa dintre puncte este formată din segmente cumulate ce sunt mai mici decât valoarea 1 milimetru.**

**DATE DESPRE IMOBILUL NR. 3292**

Oficiul de Cadastru și Publicitate Imobiliară IALOMITA
Biroul de Cadastru și Publicitate Imobiliară Slobozia

A. Partea I. Descrierea imobilului

TEREN Extravilan

Adresa: Jud. Ialomita

Nr. Crt	Nr cadastral Nr. topografic	Suprafața* (mp)	Observații / Referințe
A1	20672	29.400	Sector cadastral:1 Teren neimprejmuit;

B. Partea II. Proprietari și acte

Inscrieri privitoare la dreptul de proprietate și alte drepturi reale	Referințe
54848 / 19/11/2012	
Act Notarial nr. 1172, din 16/11/2012 emis de VASILESCU ELENA (contract de vanzare-cumparare);	
B7	Intabulare, drept de PROPRIETATEcumparare, dobandit prin Conventie, cota actuala 1/1
	1) SC MIRACOM SRL - Cazanesti, CIF:2069156

C. Partea III. SARCINI .

Inscrieri privind dezmembramintele dreptului de proprietate, drepturi reale de garanție și sarcini	Referințe
NU SUNT	

Anexa Nr. 1 La Partea I

Teren

Nr cadastral	Suprafața (mp)*	Observații / Referințe
20672	29.400	

* Suprafața este determinată în planul de proiecție Stereo 70.



Date referitoare la teren

Crt	Categorie folosință	Intravilan	Suprafața (mp)	Tarla	Parcelă	Nr. topo	Observații / Referințe
1	arabil	NU	29.400	43/1	23	-	

Lungime Segmente

1) Valorile lungimilor segmentelor sunt obținute din proiecție în plan.

Punct început	X / Y	Punct sfârșit	X / Y	Lungime segment (** (m)
1	662.518,033 355.593,348	2	662.476,85 355.609,119	44.1
2	662.476,85 355.609,119	3	662.251,15 354.981,823	666.664
3	662.251,15 354.981,823	4	662.292,237 354.965,782	44.107
4	662.292,237 354.965,782	1	662.518,033 355.593,348	666.95

** Lungimile segmentelor sunt determinate în planul de proiecție Stereo 70 și sunt rotunjite la 1 milimetru.

***** Distanţa dintre puncte este formată din segmente cumulate ce sunt mai mici decât valoarea 1 milimetru.**

**DATE DESPRE IMOBILUL NR. 3293**

Oficiul de Cadastru și Publicitate Imobiliară IALOMITA
Biroul de Cadastru și Publicitate Imobiliară Slobozia

A. Partea I. Descrierea imobilului

TEREN Extravilan

Adresa: Jud. Ialomita

Nr. Crt	Nr cadastral Nr. topografic	Suprafața* (mp)	Observații / Referințe
A1		27.600	Sector cadastral:1 Teren neimprejmuit;

B. Partea II. Proprietari și acte

Inscrieri privitoare la dreptul de proprietate și alte drepturi reale		Referințe
/		
Act Administrativ nr. 037970, din 09/01/1995 emis de CJPSDPAT Ialomita (titlu de proprietate);		
B1	Intabulare, drept de PROPRIETATE, dobandit prin Lege, cota actuala 2/3 1) Papuc A Gheorghe 2) Dragoi I Victor	A1
Hotarare Judecatoreasca nr. 2866, din 02/12/2014 emis de Judecatoria Slobozia (contract de vanzare-cumparare);		
B2	Intabulare, drept de PROPRIETATEcumparare, dobandit prin Hotarare Judecatoreasca, cota actuala 1/3 1) SC MIRACOM SRL, CIF:999999999999	A1

C. Partea III. SARCINI .

Inscrieri privind dezmembramintele dreptului de proprietate, drepturi reale de garanție și sarcini	Referințe
NU SUNT	

Anexa Nr. 1 La Partea I

Teren

Nr cadastral	Suprafața (mp)*	Observații / Referințe
	27.600	

* Suprafața este determinată în planul de proiecție Stereo 70.



Date referitoare la teren

Crt	Categorie folosință	Intravilan	Suprafața (mp)	Tarla	Parcelă	Nr. topo	Observații / Referințe
1	arabil	NU	27.600	43/1	24	-	

Lungime Segmente

1) Valorile lungimilor segmentelor sunt obținute din proiecție în plan.

Punct început	X / Y	Punct sfârșit	X / Y	Lungime segment (** (m)
1	662.556,668 355.578,52	2	662.551,821 355.580,408	5.203
2	662.551,821 355.580,408	3	662.518,033 355.593,348	36.181
3	662.518,033 355.593,348	4	662.292,237 354.965,782	666.95
4	662.292,237 354.965,782	5	662.330,792 354.950,73	41.389
5	662.330,792 354.950,73	1	662.556,668 355.578,52	667.188

**** Lungimile segmentelor sunt determinate în planul de proiecție Stereo 70 și sunt rotunjite la 1 milimetru.**

***** Distanța dintre puncte este formată din segmente cumulate ce sunt mai mici decât valoarea 1 milimetru.**

**DATE DESPRE IMOBILUL NR. 3294**

Oficiul de Cadastru și Publicitate Imobiliară IALOMITA
Biroul de Cadastru și Publicitate Imobiliară Slobozia

A. Partea I. Descrierea imobilului

TEREN Extravilan

Adresa: Jud. Ialomita

Nr. Crt	Nr cadastral Nr. topografic	Suprafața* (mp)	Observații / Referințe
A1		6.200	Sector cadastral:1 Teren neimprejmuit;

B. Partea II. Proprietari și acte

Inscrieri privitoare la dreptul de proprietate și alte drepturi reale	Referințe
/	
Act Administrativ nr. 038318, din 04/12/1996 emis de CJPSDPAT Ialomita (titlu de proprietate);	
B1	A1
Intabulare, drept de PROPRIETATE, dobandit prin Lege, cota actuala 1/1 1) Nita D Constantin	

C. Partea III. SARCINI .

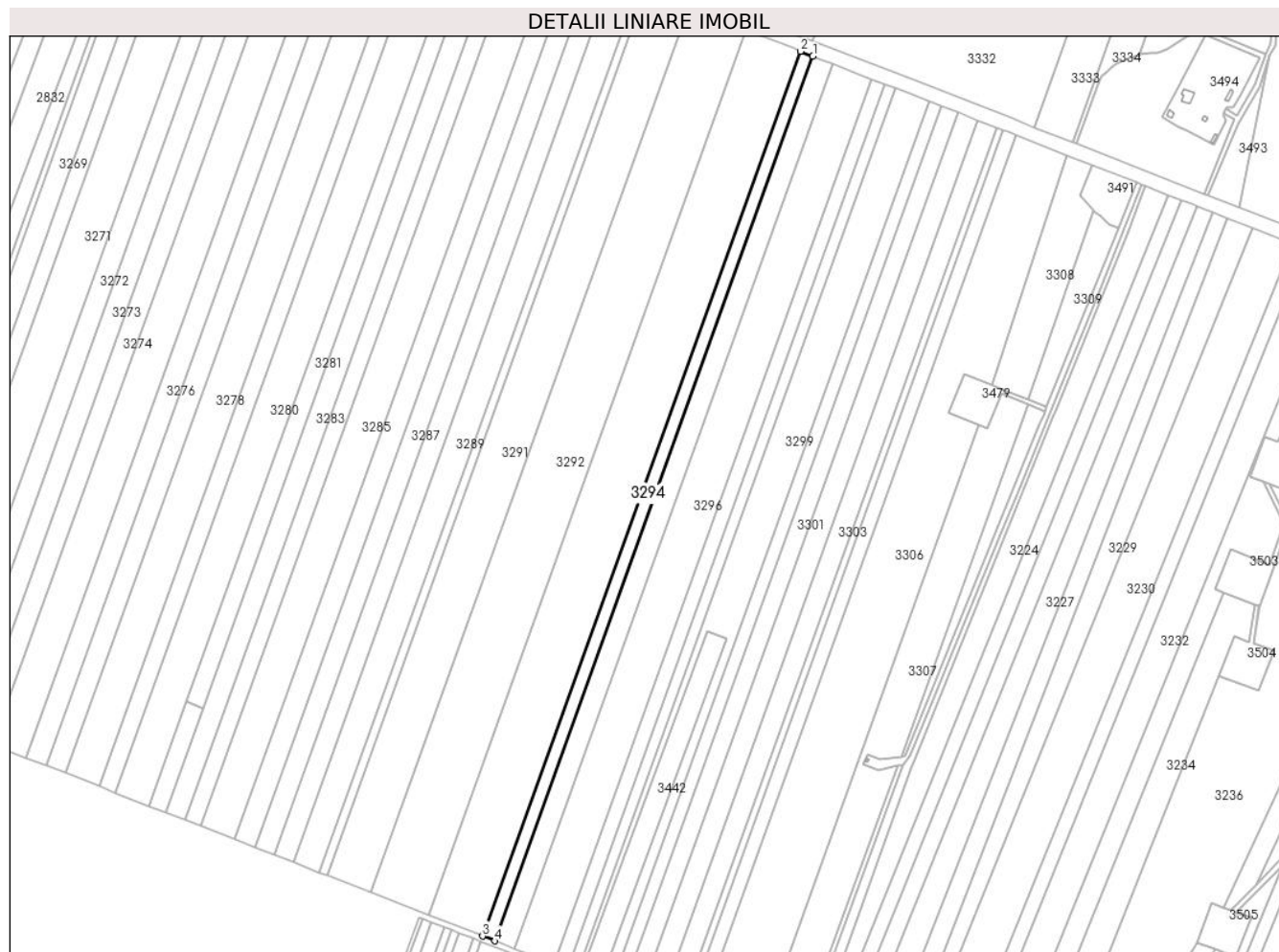
Inscrieri privind dezmembramintele dreptului de proprietate, drepturi reale de garanție și sarcini	Referințe
NU SUNT	

Anexa Nr. 1 La Partea I

Teren

Nr cadastral	Suprafața (mp)*	Observații / Referințe
	6.200	

* Suprafața este determinată în planul de proiecție Stereo 70.



Date referitoare la teren

Crt	Categorie folosință	Intravilan	Suprafața (mp)	Tarla	Parcelă	Nr. topo	Observații / Referințe
1	arabil	NU	6.200	43/1	25	-	

Lungime Segmente

1) Valorile lungimilor segmentelor sunt obținute din proiecție în plan.

Punct început	X / Y	Punct sfârșit	X / Y	Lungime segment (** (m)
1	662.565,33 355.575,146	2	662.556,668 355.578,52	9.296
2	662.556,668 355.578,52	3	662.330,792 354.950,73	667.188
3	662.330,792 354.950,73	4	662.339,452 354.947,35	9.296
4	662.339,452 354.947,35	1	662.565,33 355.575,146	667.195

** Lungimile segmentelor sunt determinate în planul de proiecție Stereo 70 și sunt rotunjite la 1 milimetru.

***** Distanţa dintre puncte este formată din segmente cumulate ce sunt mai mici decât valoarea 1 milimetru.**

**DATE DESPRE IMOBILUL NR. 3295**

Oficiul de Cadastru și Publicitate Imobiliară IALOMITA
Biroul de Cadastru și Publicitate Imobiliară Slobozia

A. Partea I. Descrierea imobilului

TEREN Extravilan

Adresa: Jud. Ialomita

Nr. Crt	Nr cadastral Nr. topografic	Suprafața* (mp)	Observații / Referințe
A1	21081	10.000	Sector cadastral:1 Teren neimprejmuit;

B. Partea II. Proprietari și acte

Inscrieri privitoare la dreptul de proprietate și alte drepturi reale		Referințe
14737 / 26/02/2015		
Act Notarial nr. 173, din 25/02/2015 emis de VASILESCU ELENA (contract de vanzare-cumparare);		
B2	Intabulare, drept de PROPRIETATEcumparare, dobandit prin Conventie, cota actuala 1/1 1) SC MIRACOM SRL, CIF:2069156	A1

C. Partea III. SARCINI .

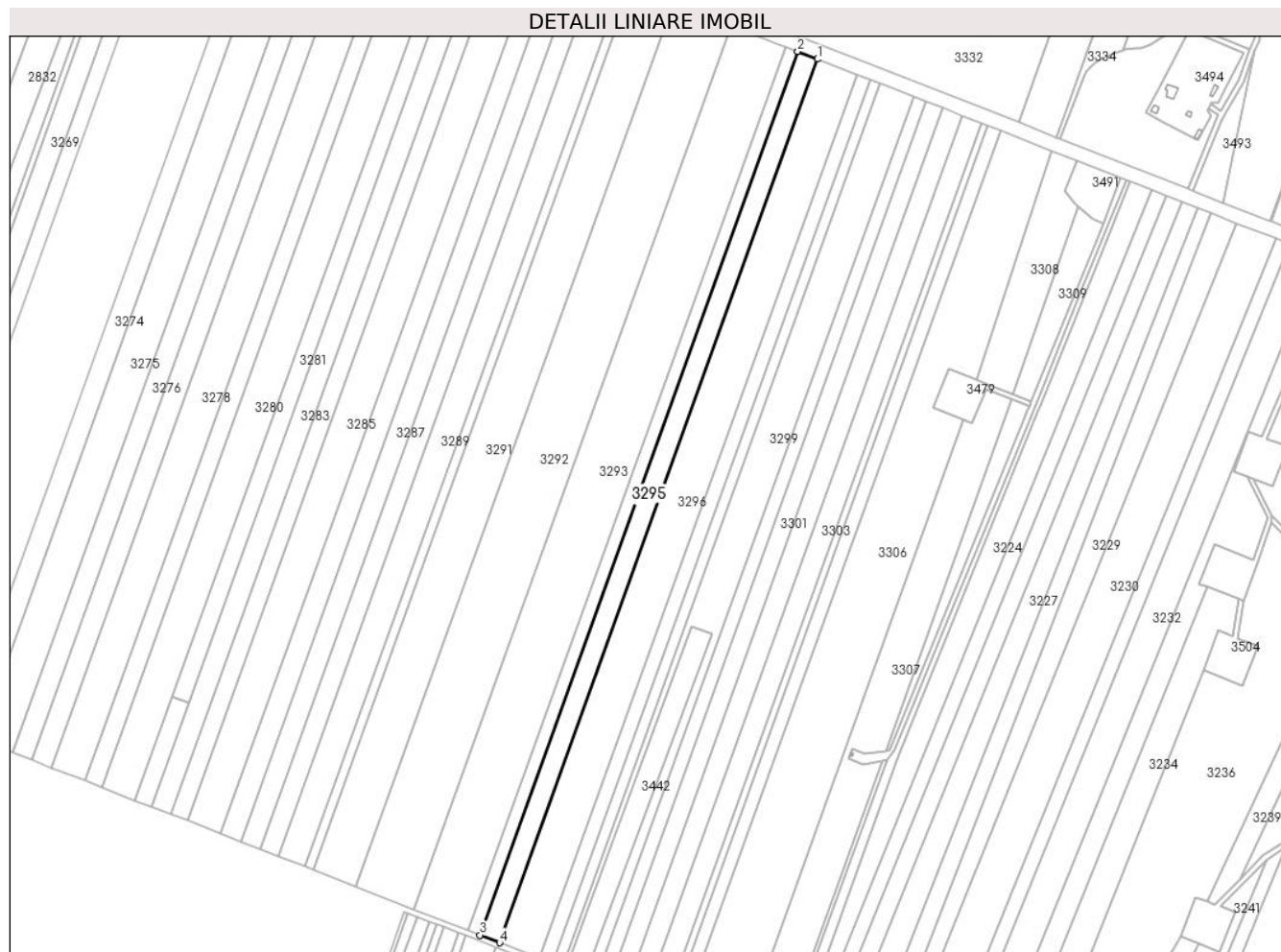
Inscrieri privind dezmembramintele dreptului de proprietate, drepturi reale de garanție și sarcini	Referințe
NU SUNT	

Anexa Nr. 1 La Partea I

Teren

Nr cadastral	Suprafața (mp)*	Observații / Referințe
21081	10.000	

* Suprafața este determinată în planul de proiecție Stereo 70.



Date referitoare la teren

Crt	Categorie folosință	Intravilan	Suprafața (mp)	Tarla	Parcelă	Nr. topo	Observații / Referințe
1	arabil	NU	10.000	43/1	26	-	

Lungime Segmente

1) Valorile lungimilor segmentelor sunt obținute din proiecție în plan.

Punct început	X / Y	Punct sfârșit	X / Y	Lungime segment (** (m)
1	662.579,301 355.569,704	2	662.565,33 355.575,146	14.993
2	662.565,33 355.575,146	3	662.339,452 354.947,35	667.195
3	662.339,452 354.947,35	4	662.353,418 354.941,897	14.993
4	662.353,418 354.941,897	1	662.579,301 355.569,704	667.207

** Lungimile segmentelor sunt determinate în planul de proiecție Stereo 70 și sunt rotunjite la 1 milimetru.

***** Distanţa dintre puncte este formată din segmente cumulate ce sunt mai mici decât valoarea 1 milimetru.**

**DATE DESPRE IMOBILUL NR. 3296**

Oficiul de Cadastru și Publicitate Imobiliară IALOMITA
Biroul de Cadastru și Publicitate Imobiliară Slobozia

A. Partea I. Descrierea imobilului

TEREN Extravilan

Adresa: Jud. Ialomita

Nr. Crt	Nr cadastral Nr. topografic	Suprafața* (mp)	Observații / Referințe
A1	20529	20.000	Sector cadastral:1 Teren neimprejmuit;

B. Partea II. Proprietari și acte

Inscrieri privitoare la dreptul de proprietate și alte drepturi reale		Referințe
40245 / 03/09/2012		
Act Notarial nr. 815, din 23/08/2012 emis de SCANTEI LAURA IULIANA (act administrativ nr. 584106/09-04-2012 emis de MINISTERUL JUSTITIEI OFICIUL NATIONAL AL REGISTRULUI COMERTULUI DE PE LANGA TRIBUNALUL BUCURESTI; act administrativ nr. 528689/11-04-2012 emis de MINISTERUL JUSTITIEI OFICIUL NATIONAL AL REGISTRULUI COMERTULUI DE PE LANGA TRIBUNALUL BUCURESTI; act administrativ nr. 90/26-03-2012 emis de SC PRIO AGRICULTURA SRL;);		
B2	Se noteaza schimbarea denumirii proprietarului tabular de sub B1 din SC PRIO AGRICULTURA SRL Bucuresti in SC NUTRE FARMING SRL - Bucuresti .	A1
2207 / 14/01/2013		
Act Notarial nr. 2230, din 20/12/2012 emis de BNP MITESCU MARIUS IULIAN (act notarial nr 1278 din 31.07.2023, emis de Nistor Ruxandra;act notarial nr 36 din 16.08.2023, emis de Nistor Ruxandra;act notarial nr 987 din 19.06.2023, emis de Nistor Ruxandra);		
B4	Intabulare, drept de PROPRIETATEcumparare, dobandit prin Conventie, cota actuala 1/1 1) SC JD AGRO COCORA SRL - COCORA, CIF:22445255	A1
133839 / 11/09/2023		
Act Notarial nr. 1143, din 10/07/2023 emis de Nistor Ruxandra (act notarial nr 987 din 19.06.2023, emis de Nistor Ruxandra;act notarial nr 1278 din 31.07.2023, emis de Nistor Ruxandra;act notarial nr 36 din 16.08.2023, emis de Nistor Ruxandra);		
B7	se radiaza inscrierile de la B5 si B6	A1
B8	Deodata cu inscrierea de sub C4 se noteaza interdictiile de a ipoteca, instraina, inchiria, arenda, cesiona, dona, contribui ca aport la capitalul social, transfera sau dispune sub orice alta forma dreptul de proprietate, dreptul de folosinta, dreptul de uzufruct, dreptul de superficie, sau alte drepturi asupra bunurilor ipotecate sau asupra oricarei parti din acestea, de a transforma in orice fel (inclusiv a dezmembra, alipi, restructura) si/sau de a construi si/sau demola constructii de pe bunul imobil 1) RINGKJOBING LANDBOBANK A/S, CIF:999999999999	A1

C. Partea III. SARCINI

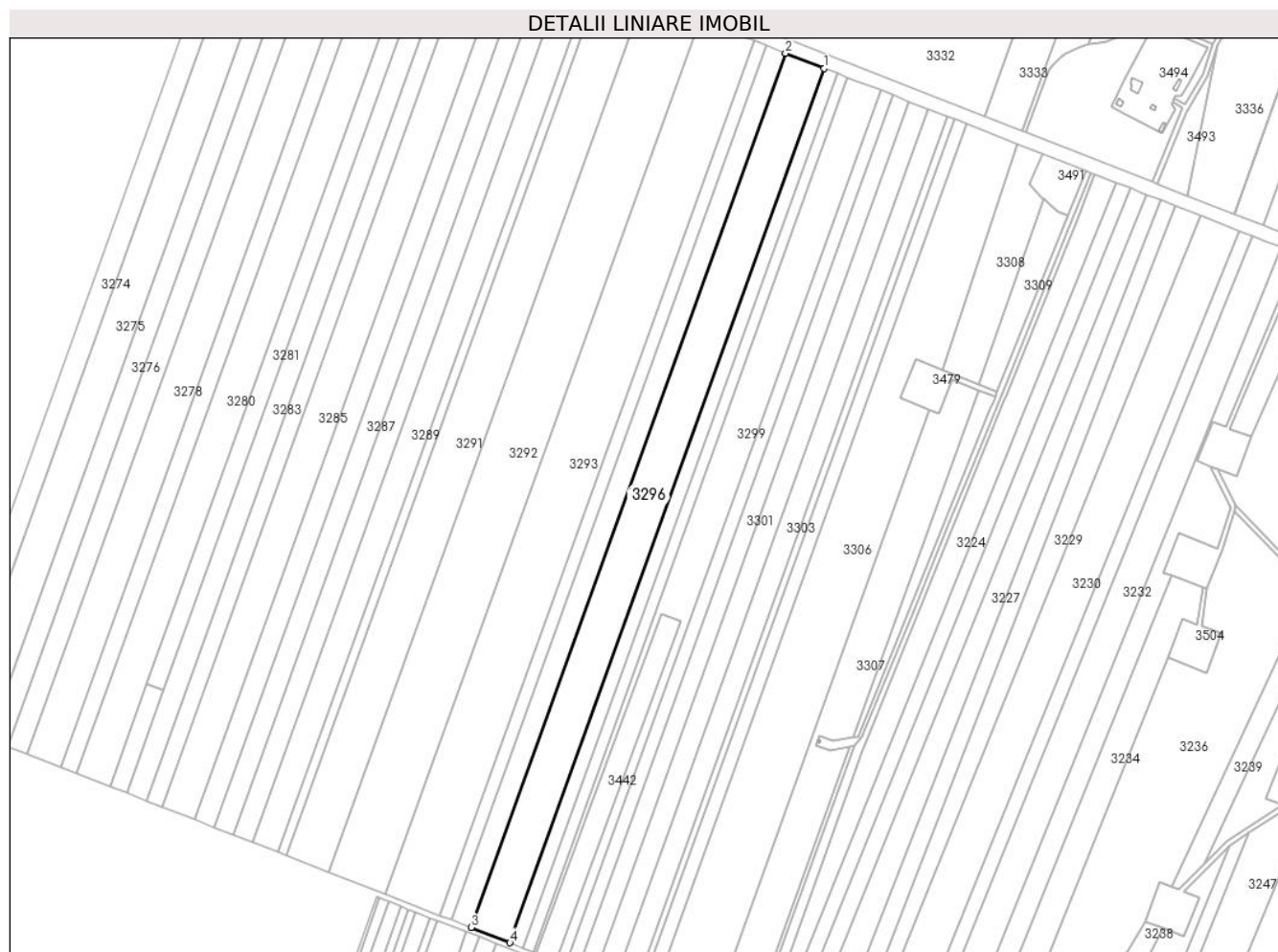
Inscrieri privind dezmembramintele dreptului de proprietate, drepturi reale de garanție și sarcini		Referințe
133839 / 11/09/2023		
Act Notarial nr. 1143, din 10/07/2023 emis de Nistor Ruxandra (act notarial nr 987 din 19.06.2023, emis de Nistor Ruxandra;act notarial nr 1278 din 31.07.2023, emis de Nistor Ruxandra;act notarial nr 36 din 16.08.2023, emis de Nistor Ruxandra);		
C3	se radiaza inscrierile de la C1 si C2	A1
C4	Intabulare, drept de IPOTECA, Valoare:40500000 EURsi celelalte obligatii de plata aferente creditului 1) RINGKJOBING LANDBOBANK A/S, CIF:999999999999	A1

Anexa Nr. 1 La Partea I

Teren

Nr cadastral	Suprafața (mp)*	Observații / Referințe
20529	20.000	

* Suprafața este determinată în planul de proiecție Stereo 70.



Date referitoare la teren

Crt	Categorie folosință	Intravilan	Suprafața (mp)	Tarla	Parcelă	Nr. topo	Observații / Referințe
1	arabil	NU	20.000	43/1	27	-	

Lungime Segmente

1) Valorile lungimilor segmentelor sunt obținute din proiecție în plan.

Punct început	X / Y	Punct sfârșit	X / Y	Lungime segment (** (m)
1	662.607,242 355.558,822	2	662.579,301 355.569,704	29.985
2	662.579,301 355.569,704	3	662.353,418 354.941,897	667.207
3	662.353,418 354.941,897	4	662.381,351 354.930,992	29.986
4	662.381,351 354.930,992	1	662.607,242 355.558,822	667.231

** Lungimile segmentelor sunt determinate în planul de proiecție Stereo 70 și sunt rotunjite la 1 milimetru.

***** Distanţa dintre puncte este formată din segmente cumulate ce sunt mai mici decât valoarea 1 milimetru.**

**DATE DESPRE IMOBILUL NR. 3297**

Oficiul de Cadastru și Publicitate Imobiliară IALOMITA
Biroul de Cadastru și Publicitate Imobiliară Slobozia

A. Partea I. Descrierea imobilului

TEREN Extravilan

Adresa: Jud. Ialomita

Nr. Crt	Nr cadastral Nr. topografic	Suprafața* (mp)	Observații / Referințe
A1	21268	6.800	Sector cadastral:1 Teren neimprejmuit;

B. Partea II. Proprietari și acte

Inscrieri privitoare la dreptul de proprietate și alte drepturi reale		Referințe
67031 / 28/09/2016		
Act Notarial nr. 1057, din 27/09/2016 emis de Vasilescu Elena (contract de vanzare-cumparare);		
B3	Intabulare, drept de PROPRIETATEcumparare, dobandit prin Conventie, cota actuala 1/1 1) SOCIETATEA CHIRU AGRO SRL, CIF:17940710	A1
180564 / 13/12/2023		
Act Notarial nr. 563, din 13/12/2023 emis de Vasilescu Elena;		
B4	deodata cu inscrierea de sub C1, se noteaza interdictiile de instrainare, grevare cu sarcini, inchiriere, dezmembrare, alipire, construire, demolare, restructurare, amenajare 1) OTP BANK ROMÂNIA SA, CIF:7926069	A1

C. Partea III. SARCINI

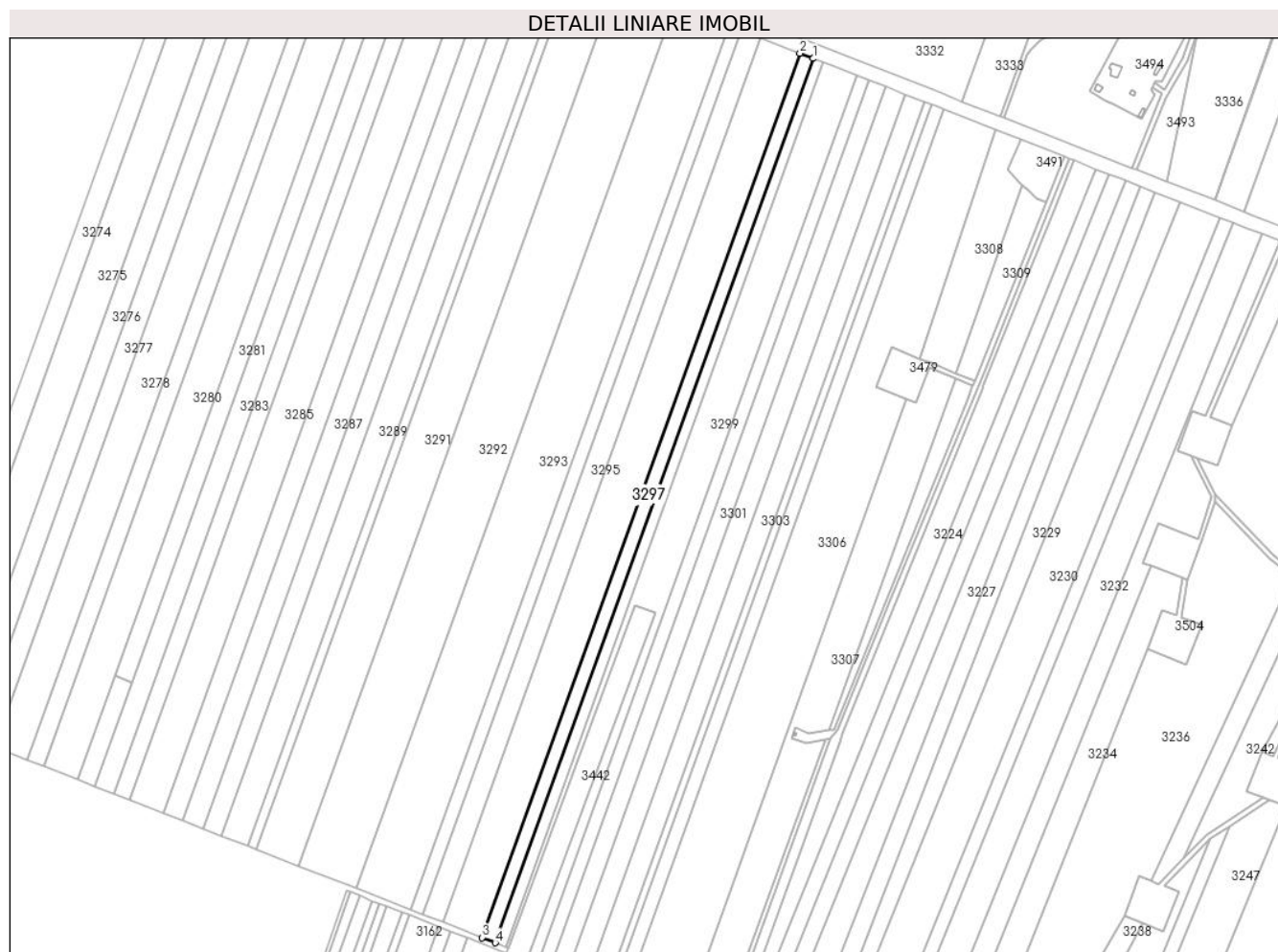
Inscrieri privind dezmembramintele dreptului de proprietate, drepturi reale de garanție și sarcini		Referințe
180564 / 13/12/2023		
Act Notarial nr. 563, din 13/12/2023 emis de Vasilescu Elena;		
C1	Intabulare, drept de IPOTECA, Valoare:900000 RONsi celelalte obligatii de plata aferente creditului 1) OTP BANK ROMÂNIA SA, CIF:7926069	A1

Anexa Nr. 1 La Partea I

Teren

Nr cadastral	Suprafața (mp)*	Observații / Referințe
21268	6.800	

* Suprafața este determinată în planul de proiecție Stereo 70.



Date referitoare la teren

Crt	Categorie folosință	Intravilan	Suprafața (mp)	Tarla	Parcelă	Nr. topo	Observații / Referințe
1	arabil	NU	6.800	43/1	28	-	Neimprejmuit.

Lungime Segmente

1) Valorile lungimilor segmentelor sunt obținute din proiecție în plan.

Punct început	X / Y	Punct sfârșit	X / Y	Lungime segment (** (m)
1	662.616,742 355.555,121	2	662.607,242 355.558,822	10.195
2	662.607,242 355.558,822	3	662.381,351 354.930,992	667.231
3	662.381,351 354.930,992	4	662.390,848 354.927,284	10.195
4	662.390,848 354.927,284	1	662.616,742 355.555,121	667.239

** Lungimile segmentelor sunt determinate în planul de proiecție Stereo 70 și sunt rotunjite la 1 milimetru.

***** Distanţa dintre puncte este formată din segmente cumulate ce sunt mai mici decât valoarea 1 milimetru.**

**DATE DESPRE IMOBILUL NR. 3298**

Oficiul de Cadastru și Publicitate Imobiliară IALOMITA
Biroul de Cadastru și Publicitate Imobiliară Slobozia

A. Partea I. Descrierea imobilului

TEREN Extravilan

Adresa: Jud. Ialomita

Nr. Crt	Nr cadastral Nr. topografic	Suprafața* (mp)	Observații / Referințe
A1		5.200	Sector cadastral:1 Teren neimprejmuit;

B. Partea II. Proprietari și acte

Inscrieri privitoare la dreptul de proprietate și alte drepturi reale		Referințe
/		
Act Administrativ nr. 038392, din 22/04/1999 emis de CJPSDPAT Ialomita (titlu de proprietate);		
B1	Intabulare, drept de PROPRIETATE, dobândit prin Lege, cota actuala 1/1 1) Done V Elena 2) Done I Ion 3) Ignat I Maria 4) Cernea C Constanta 5) Grigore C Nicolae	A1

C. Partea III. SARCINI .

Inscrieri privind dezmembramintele dreptului de proprietate, drepturi reale de garanție și sarcini	Referințe
NU SUNT	

Anexa Nr. 1 La Partea I**Teren**

Nr cadastral	Suprafața (mp)*	Observații / Referințe
	5.200	

* Suprafața este determinată în planul de proiecție Stereo 70.

**Date referitoare la teren**

Crt	Categorie folosință	Intravilan	Suprafața (mp)	Tarla	Parcelă	Nr. topo	Observații / Referințe
1	arabil	NU	5.200	43/1	29	-	

Lungime Segmente

1) Valorile lungimilor segmentelor sunt obținute din proiecție în plan.

Punct început	X / Y	Punct sfârșit	X / Y	Lungime segment (** (m)
1	662.624,006 355.552,292	2	662.616,742 355.555,121	7.796
2	662.616,742 355.555,121	3	662.390,848 354.927,284	667.239
3	662.390,848 354.927,284	4	662.398,11 354.924,449	7.796
4	662.398,11 354.924,449	1	662.624,006 355.552,292	667.245

** Lungimile segmentelor sunt determinate în planul de proiecție Stereo 70 și sunt rotunjite la 1 milimetru.

***** Distanţa dintre puncte este formată din segmente cumulate ce sunt mai mici decât valoarea 1 milimetru.**

**DATE DESPRE IMOBILUL NR. 3299**

Oficiul de Cadastru și Publicitate Imobiliară IALOMITA
Biroul de Cadastru și Publicitate Imobiliară Slobozia

A. Partea I. Descrierea imobilului

TEREN Extravilan

Adresa: Jud. Ialomita

Nr. Crt	Nr cadastral Nr. topografic	Suprafața* (mp)	Observații / Referințe
A1		13.100	Sector cadastral:1 Teren neimprejmuit;

B. Partea II. Proprietari și acte

Inscrieri privitoare la dreptul de proprietate și alte drepturi reale	Referințe
/	
Act Administrativ nr. 038286, din 12/08/1996 emis de CJPSDPAT Ialomita (titlu de proprietate);	
B1	A1
Intabulare, drept de PROPRIETATE, dobandit prin Lege, cota actuala 1/1 1) Chivu B Dumitru	

C. Partea III. SARCINI .

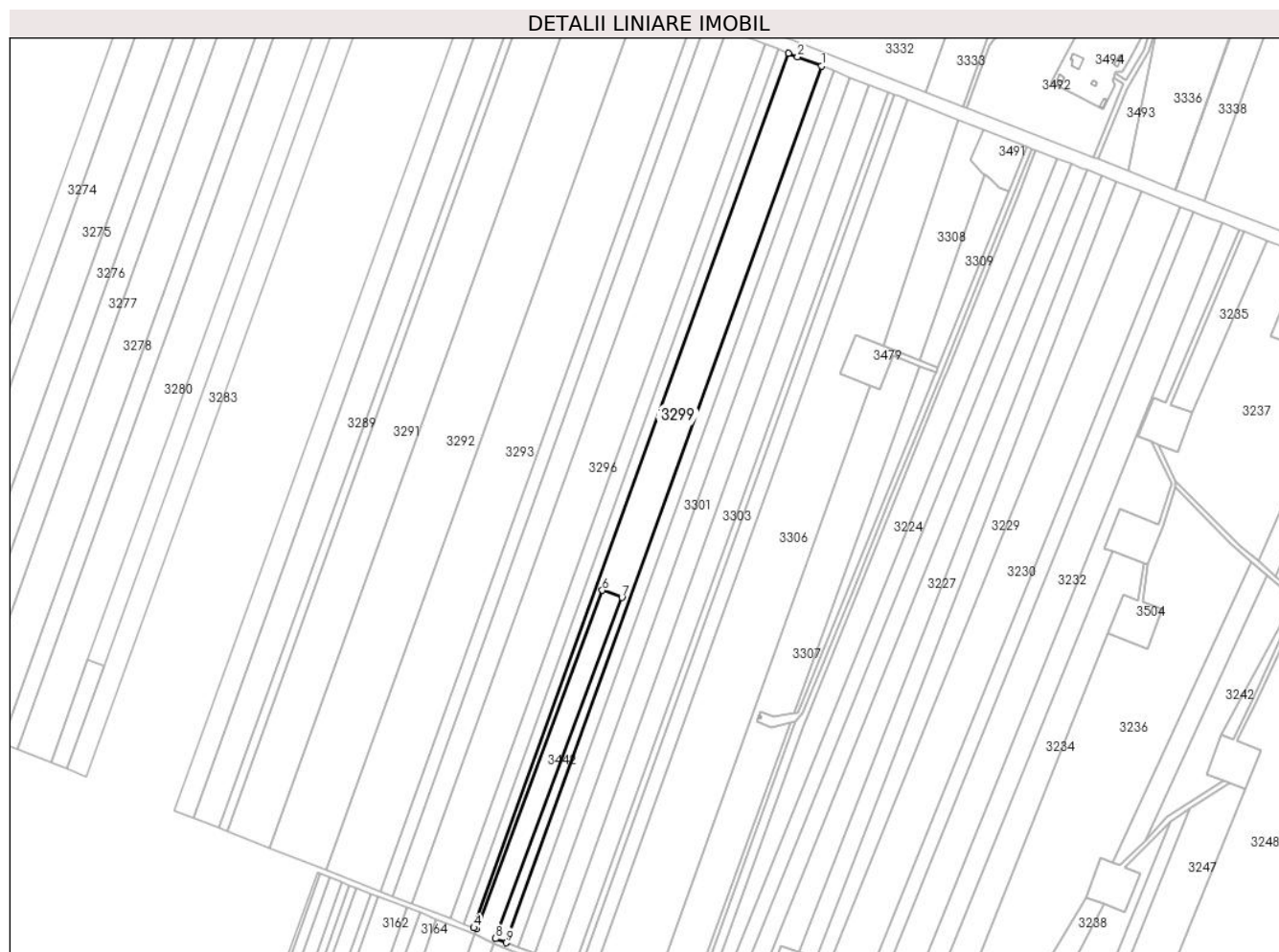
Inscrieri privind dezmembramintele dreptului de proprietate, drepturi reale de garanție și sarcini	Referințe
NU SUNT	

Anexa Nr. 1 La Partea I

Teren

Nr cadastral	Suprafața (mp)*	Observații / Referințe
	13.100	

* Suprafața este determinată în planul de proiecție Stereo 70.



Date referitoare la teren

Crt	Categorie folosință	Intravilan	Suprafața (mp)	Tarla	Parcelă	Nr. topo	Observații / Referințe
1	arabil	NU	13.100	43/1	30	-	

Lungime Segmente

1) Valorile lungimilor segmentelor sunt obținute din proiecție în plan.

Punct început	X / Y	Punct sfârșit	X / Y	Lungime segment (** (m)
1	662.647,734 355.543,05	2	662.630,588 355.549,728	18.4
2	662.630,588 355.549,728	3	662.624,006 355.552,292	7.064
3	662.624,006 355.552,292	4	662.398,11 354.924,449	667.245
4	662.398,11 354.924,449	5	662.400,136 354.923,658	2.175
5	662.400,136 354.923,658	6	662.490,252 355.166,807	259.311

Punct început	X / Y	Punct sfârşit	X / Y	Lungime segment (** (m)
6	662.490,252 355.166,807	7	662.504,317 355.161,594	15.0
7	662.504,317 355.161,594	8	662.413,598 354.916,662	261.193
8	662.413,598 354.916,662	9	662.421,294 354.913,695	8.248
9	662.421,294 354.913,695	1	662.647,734 355.543,05	668.852

** Lungimile segmentelor sunt determinate în planul de proiecție Stereo 70 și sunt rotunjite la 1 milimetru.

*** Distanța dintre puncte este formată din segmente cumulate ce sunt mai mici decât valoarea 1 milimetru.

**DATE DESPRE IMOBILUL NR. 3300**

Oficiul de Cadastru și Publicitate Imobiliară IALOMITA
Biroul de Cadastru și Publicitate Imobiliară Slobozia

A. Partea I. Descrierea imobilului

TEREN Extravilan

Adresa: Jud. Ialomita

Nr. Crt	Nr cadastral Nr. topografic	Suprafața* (mp)	Observații / Referințe
A1		6.200	Sector cadastral:1 Teren neimprejmuit;

B. Partea II. Proprietari și acte

Inscrieri privitoare la dreptul de proprietate și alte drepturi reale	Referințe
/	
Act Administrativ nr. 038234, din 05/06/1996 emis de CJPSDPAT Ialomita (titlu de proprietate);	
B1	A1
Intabulare, drept de PROPRIETATE, dobandit prin Lege, cota actuala 1/1	
1) Stroe D Dumitru	

C. Partea III. SARCINI .

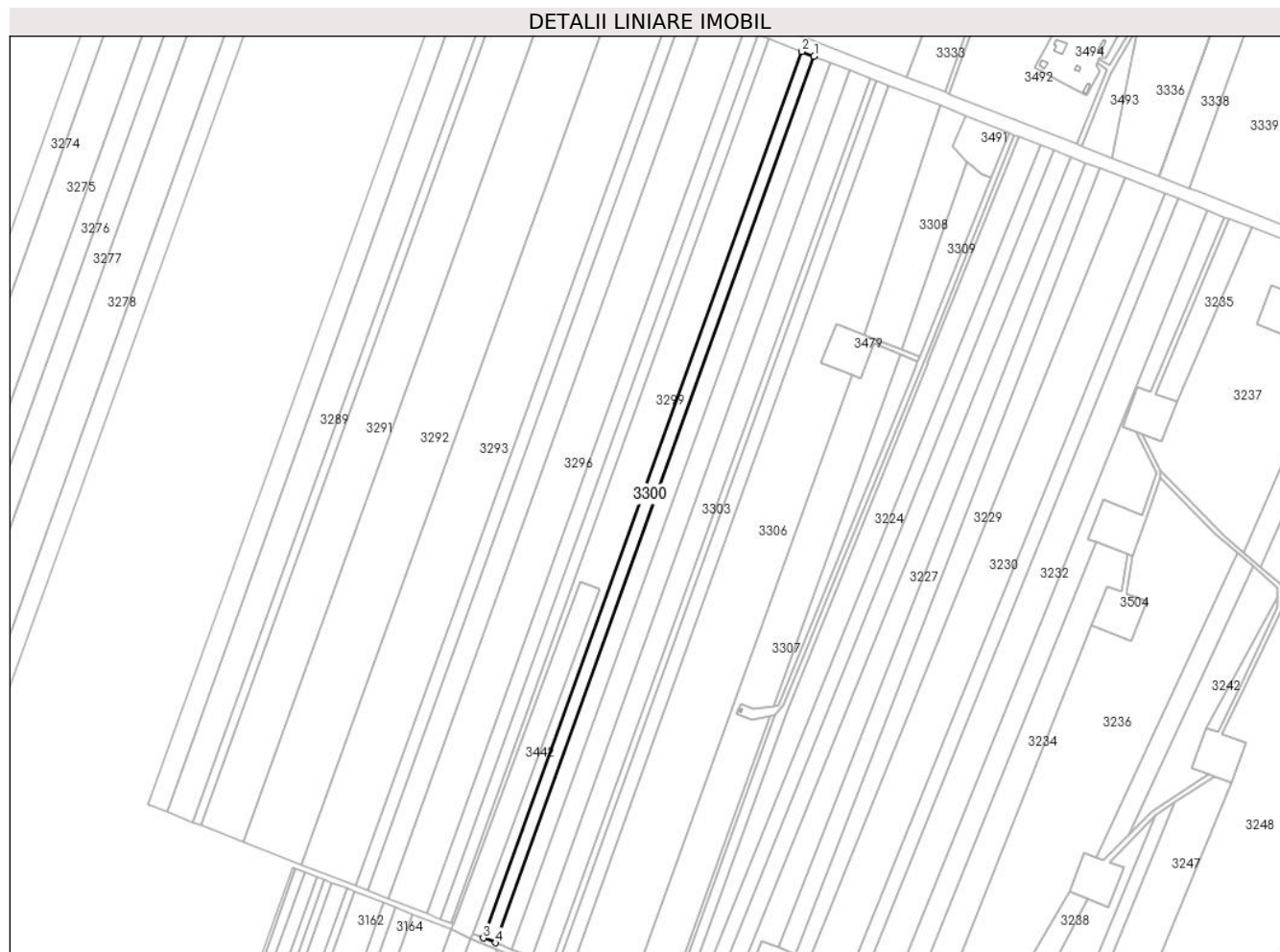
Inscrieri privind dezmembramintele dreptului de proprietate, drepturi reale de garanție și sarcini	Referințe
NU SUNT	

Anexa Nr. 1 La Partea I

Teren

Nr cadastral	Suprafața (mp)*	Observații / Referințe
	6.200	

* Suprafața este determinată în planul de proiecție Stereo 70.



Date referitoare la teren

Crt	Categorie folosință	Intravilan	Suprafața (mp)	Tarla	Parcelă	Nr. topo	Observații / Referințe
1	arabil	NU	6.200	43/1	31	-	

Lungime Segmente

1) Valorile lungimilor segmentelor sunt obținute din proiecție în plan.

Punct început	X / Y	Punct sfârșit	X / Y	Lungime segment (** (m)
1	662.656,374 355.539,684	2	662.647,734 355.543,05	9.273
2	662.647,734 355.543,05	3	662.421,294 354.913,695	668.852
3	662.421,294 354.913,695	4	662.429,946 354.910,359	9.272
4	662.429,946 354.910,359	1	662.656,374 355.539,684	668.82

** Lungimile segmentelor sunt determinate în planul de proiecție Stereo 70 și sunt rotunjite la 1 milimetru.

***** Distanţa dintre puncte este formată din segmente cumulate ce sunt mai mici decât valoarea 1 milimetru.**

**DATE DESPRE IMOBILUL NR. 3301**

Oficiul de Cadastru și Publicitate Imobiliară IALOMITA
Biroul de Cadastru și Publicitate Imobiliară Slobozia

A. Partea I. Descrierea imobilului

TEREN Extravilan

Adresa: Jud. Ialomita

Nr. Crt	Nr cadastral Nr. topografic	Suprafața* (mp)	Observații / Referințe
A1		8.500	Sector cadastral:1 Teren neimprejmuit;

B. Partea II. Proprietari și acte

Inscrieri privitoare la dreptul de proprietate și alte drepturi reale	Referințe
/	
Act Administrativ nr. 038127, din 17/04/1996 emis de CJPSDPAT Ialomita (titlu de proprietate);	
B1	A1
Intabulare, drept de PROPRIETATE, dobândit prin Lege, cota actuala 1/1	
1) Suta GH Gheorghe	

C. Partea III. SARCINI .

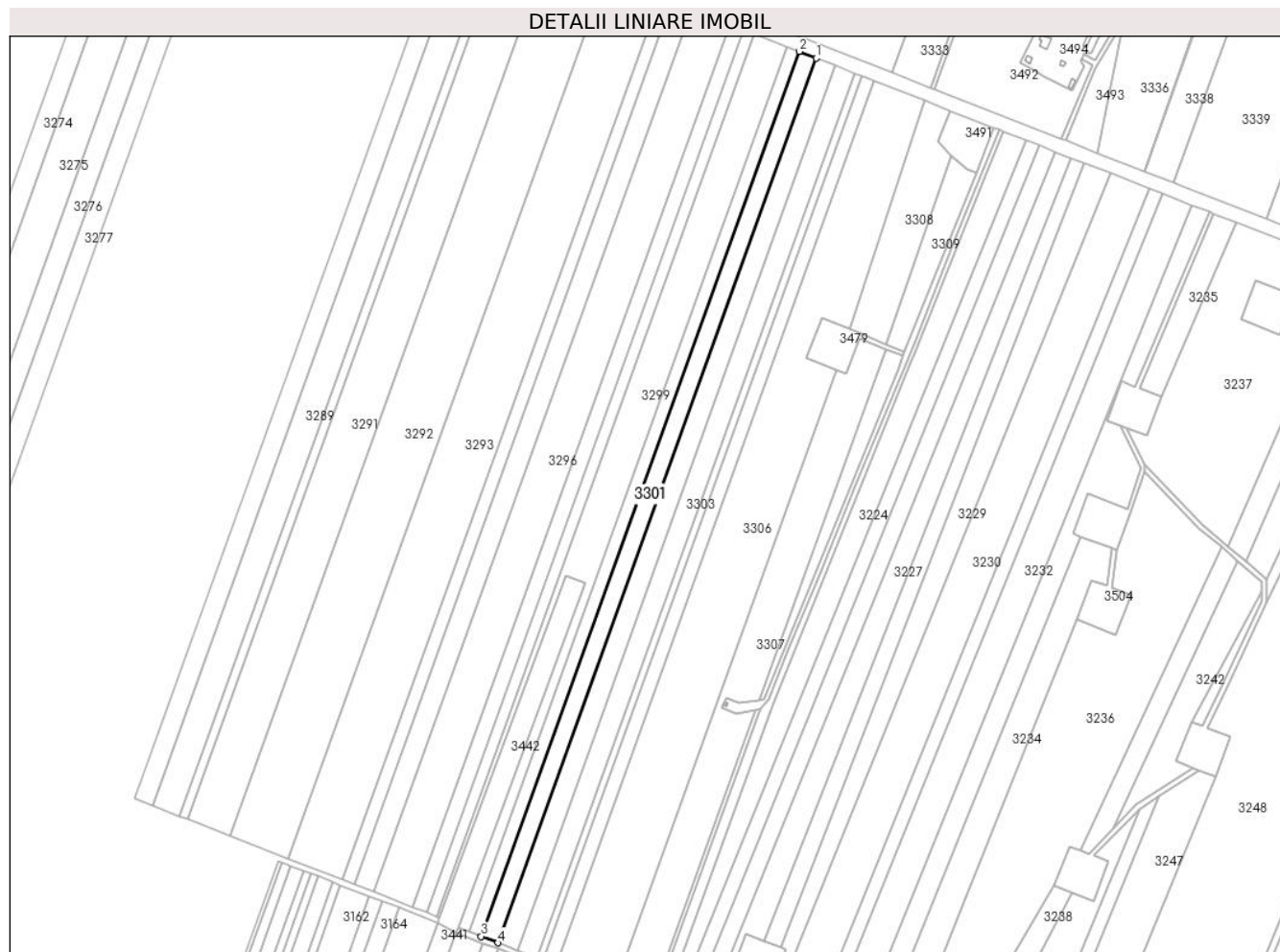
Inscrieri privind dezmembramintele dreptului de proprietate, drepturi reale de garanție și sarcini	Referințe
NU SUNT	

Anexa Nr. 1 La Partea I

Teren

Nr cadastral	Suprafața (mp)*	Observații / Referințe
	8.500	

* Suprafața este determinată în planul de proiecție Stereo 70.



Date referitoare la teren

Crt	Categorie folosință	Intravilan	Suprafața (mp)	Tarla	Parcelă	Nr. topo	Observații / Referințe
1	arabil	NU	8.500	43/1	32	-	

Lungime Segmente

1) Valorile lungimilor segmentelor sunt obținute din proiecție în plan.

Punct început	X / Y	Punct sfârșit	X / Y	Lungime segment (** (m)
1	662.668,221 355.535,07	2	662.656,374 355.539,684	12.714
2	662.656,374 355.539,684	3	662.429,946 354.910,359	668.82
3	662.429,946 354.910,359	4	662.441,807 354.905,786	12.713
4	662.441,807 354.905,786	1	662.668,221 355.535,07	668.776

** Lungimile segmentelor sunt determinate în planul de proiecție Stereo 70 și sunt rotunjite la 1 milimetru.

***** Distanţa dintre puncte este formată din segmente cumulate ce sunt mai mici decât valoarea 1 milimetru.**

**DATE DESPRE IMOBILUL NR. 3302**

Oficiul de Cadastru și Publicitate Imobiliară IALOMITA
Biroul de Cadastru și Publicitate Imobiliară Slobozia

A. Partea I. Descrierea imobilului

TEREN Extravilan

Adresa: Jud. Ialomita

Nr. Crt	Nr cadastral Nr. topografic	Suprafața* (mp)	Observații / Referințe
A1	21388	10.000	Sector cadastral:1 Teren neimprejmuit;

B. Partea II. Proprietari și acte

Inscrieri privitoare la dreptul de proprietate și alte drepturi reale		Referințe
72139 / 19/10/2016		
Act Notarial nr. 1111, din 18/10/2016 emis de Vasilescu Elena;		
B4	Intabulare, drept de PROPRIETATE, dobandit prin Conventie, cota actuala 1/2 1) MIRACOM SRL, CIF:2069156	A1
B5	se radiaza promisiunea de vanzare-cumparare, inscrisa la B3,	A1
63077 / 12/04/2023		
Act Notarial nr. 646, din 11/04/2023 emis de Dutu Neagu Luiza Maria (contract de vanzare-cumparare);		
B6	Intabulare, drept de PROPRIETATEcumparare, dobandit prin Conventie, cota actuala 1/2 1) MIRACOM SRL, CIF:2069156	A1

C. Partea III. SARCINI .

Inscrieri privind dezmembramintele dreptului de proprietate, drepturi reale de garanție și sarcini	Referințe
NU SUNT	

Anexa Nr. 1 La Partea I**Teren**

Nr cadastral	Suprafaţa (mp)*	Observații / Referințe
21388	10.000	

* Suprafața este determinată în planul de proiecție Stereo 70.

**Date referitoare la teren**

Crt	Categorie folosință	Intravilan	Suprafața (mp)	Tarla	Parcelă	Nr. topo	Observații / Referințe
1	arabil	NU	10.000	43/1	34	-	

Lungime Segmente

1) Valorile lungimilor segmentelor sunt obținute din proiecție în plan.

Punct început	X / Y	Punct sfârșit	X / Y	Lungime segment (** (m)
1	662.682,16 355.529,641	2	662.668,221 355.535,07	14.958
2	662.668,221 355.535,07	3	662.441,807 354.905,786	668.776
3	662.441,807 354.905,786	4	662.455,763 354.900,406	14.957
4	662.455,763 354.900,406	1	662.682,16 355.529,641	668.724

** Lungimile segmentelor sunt determinate în planul de proiecție Stereo 70 și sunt rotunjite la 1 milimetru.

***** Distanţa dintre puncte este formată din segmente cumulate ce sunt mai mici decât valoarea 1 milimetru.**

**DATE DESPRE IMOBILUL NR. 3303**

Oficiul de Cadastru și Publicitate Imobiliară IALOMITA
Biroul de Cadastru și Publicitate Imobiliară Slobozia

A. Partea I. Descrierea imobilului

TEREN Extravilan

Adresa: Jud. Ialomita

Nr. Crt	Nr cadastral Nr. topografic	Suprafața* (mp)	Observații / Referințe
A1		10.000	Sector cadastral:1 Teren neimprejmuit;

B. Partea II. Proprietari și acte

Inscrieri privitoare la dreptul de proprietate și alte drepturi reale	Referințe
/	
Act Administrativ nr. 038121, din 17/04/1996 emis de CJPSDPAT Ialomita (titlu de proprietate);	
B1	A1
Intabulare, drept de PROPRIETATE, dobandit prin Lege, cota actuala 1/1 1) Petculescu S Aurel	

C. Partea III. SARCINI .

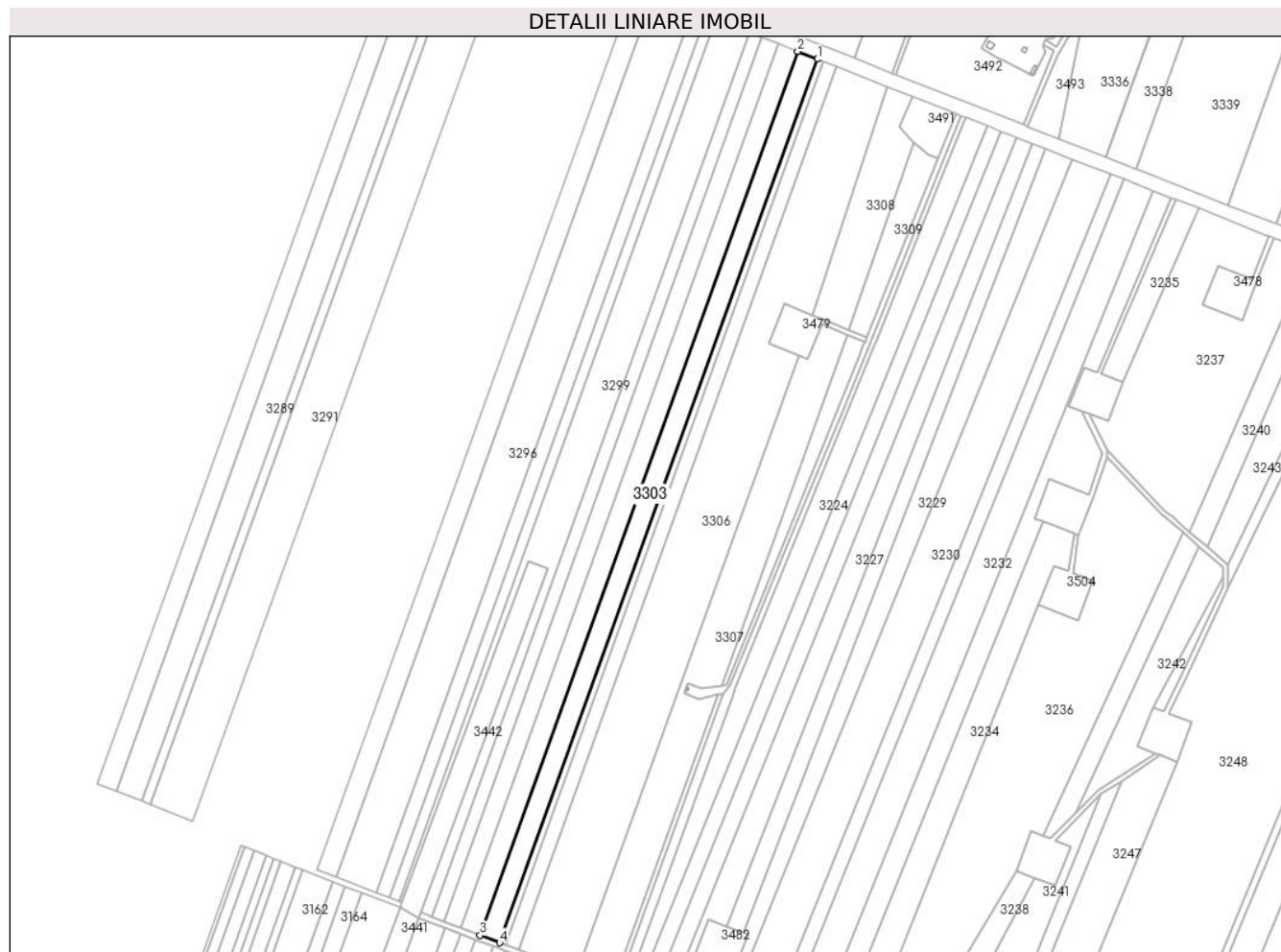
Inscrieri privind dezmembramintele dreptului de proprietate, drepturi reale de garanție și sarcini	Referințe
NU SUNT	

Anexa Nr. 1 La Partea I

Teren

Nr cadastral	Suprafața (mp)*	Observații / Referințe
	10.000	

* Suprafața este determinată în planul de proiecție Stereo 70.



Date referitoare la teren

Crt	Categorie folosință	Intravilan	Suprafața (mp)	Tarla	Parcelă	Nr. topo	Observații / Referințe
1	arabil	NU	10.000	43/1	35	-	

Lungime Segmente

1) Valorile lungimilor segmentelor sunt obținute din proiecție în plan.

Punct început	X / Y	Punct sfârșit	X / Y	Lungime segment (** (m)
1	662.696,099 355.524,212	2	662.682,16 355.529,641	14.959
2	662.682,16 355.529,641	3	662.455,763 354.900,406	668.724
3	662.455,763 354.900,406	4	662.469,72 354.895,025	14.958
4	662.469,72 354.895,025	1	662.696,099 355.524,212	668.673

** Lungimile segmentelor sunt determinate în planul de proiecție Stereo 70 și sunt rotunjite la 1 milimetru.

***** Distanţa dintre puncte este formată din segmente cumulate ce sunt mai mici decât valoarea 1 milimetru.**

**DATE DESPRE IMOBILUL NR. 3304**

Oficiul de Cadastru și Publicitate Imobiliară IALOMITA
Biroul de Cadastru și Publicitate Imobiliară Slobozia

A. Partea I. Descrierea imobilului

TEREN Extravilan

Adresa: Jud. Ialomita

Nr. Crt	Nr cadastral Nr. topografic	Suprafața* (mp)	Observații / Referințe
A1		3.200	Sector cadastral:1 Teren neimprejmuit;

B. Partea II. Proprietari și acte

Inscrieri privitoare la dreptul de proprietate și alte drepturi reale	Referințe
/	
Act Administrativ nr. 38787, din 14/05/2013 emis de CJPSDPAT Ialomita (titlu de proprietate);	
B1	A1
Intabulare, drept de PROPRIETATE, dobandit prin Lege, cota actuala 1/1 1) Popa Lucius	

C. Partea III. SARCINI .

Inscrieri privind dezmembramintele dreptului de proprietate, drepturi reale de garanție și sarcini	Referințe
NU SUNT	

Anexa Nr. 1 La Partea I

Teren

Nr cadastral	Suprafața (mp)*	Observații / Referințe
	3.200	

* Suprafața este determinată în planul de proiecție Stereo 70.



Date referitoare la teren

Crt	Categorie folosință	Intravilan	Suprafața (mp)	Tarla	Parcelă	Nr. topo	Observații / Referințe
1	arabil	NU	3.200	43/1	36	-	

Lungime Segmente

1) Valorile lungimilor segmentelor sunt obținute din proiecție în plan.

Punct început	X / Y	Punct sfârșit	X / Y	Lungime segment (** (m)
1	662.700,56 355.522,474	2	662.696,099 355.524,212	4.787
2	662.696,099 355.524,212	3	662.469,72 354.895,025	668.673
3	662.469,72 354.895,025	4	662.474,186 354.893,303	4.787
4	662.474,186 354.893,303	1	662.700,56 355.522,474	668.656

** Lungimile segmentelor sunt determinate în planul de proiecție Stereo 70 și sunt rotunjite la 1 milimetru.

***** Distanţa dintre puncte este formată din segmente cumulate ce sunt mai mici decât valoarea 1 milimetru.**

**DATE DESPRE IMOBILUL NR. 3305**

Oficiul de Cadastru și Publicitate Imobiliară IALOMITA
Biroul de Cadastru și Publicitate Imobiliară Slobozia

A. Partea I. Descrierea imobilului

TEREN Extravilan

Adresa: Jud. Ialomita

Nr. Crt	Nr cadastral Nr. topografic	Suprafața* (mp)	Observații / Referințe
A1		6.400	Sector cadastral:1 Teren neimprejmuit;

B. Partea II. Proprietari și acte

Inscrieri privitoare la dreptul de proprietate și alte drepturi reale		Referințe
/		
Act Administrativ nr. 038195, din 21/05/1996 emis de CJPSDPAT Ialomita (titlu de proprietate);		
B1	Intabulare, drept de PROPRIETATE, dobandit prin Lege, cota actuala 1/2 1) Arșu P Zenovia	A1
Hotarare Judecatoreasca nr. 2868, din 02/12/2014 emis de Judecatoria Slobozia (sentinta civila);		
B2	Intabulare, drept de PROPRIETATE, dobandit prin Hotarare Judecatoreasca, cota actuala 6/14 1) SC MIRACOM SRL, CIF:9999999999999	A1
B2	Intabulare, drept de PROPRIETATE, dobandit prin Hotarare Judecatoreasca, cota actuala 1/14 1) Stelian Traian	A1

C. Partea III. SARCINI .

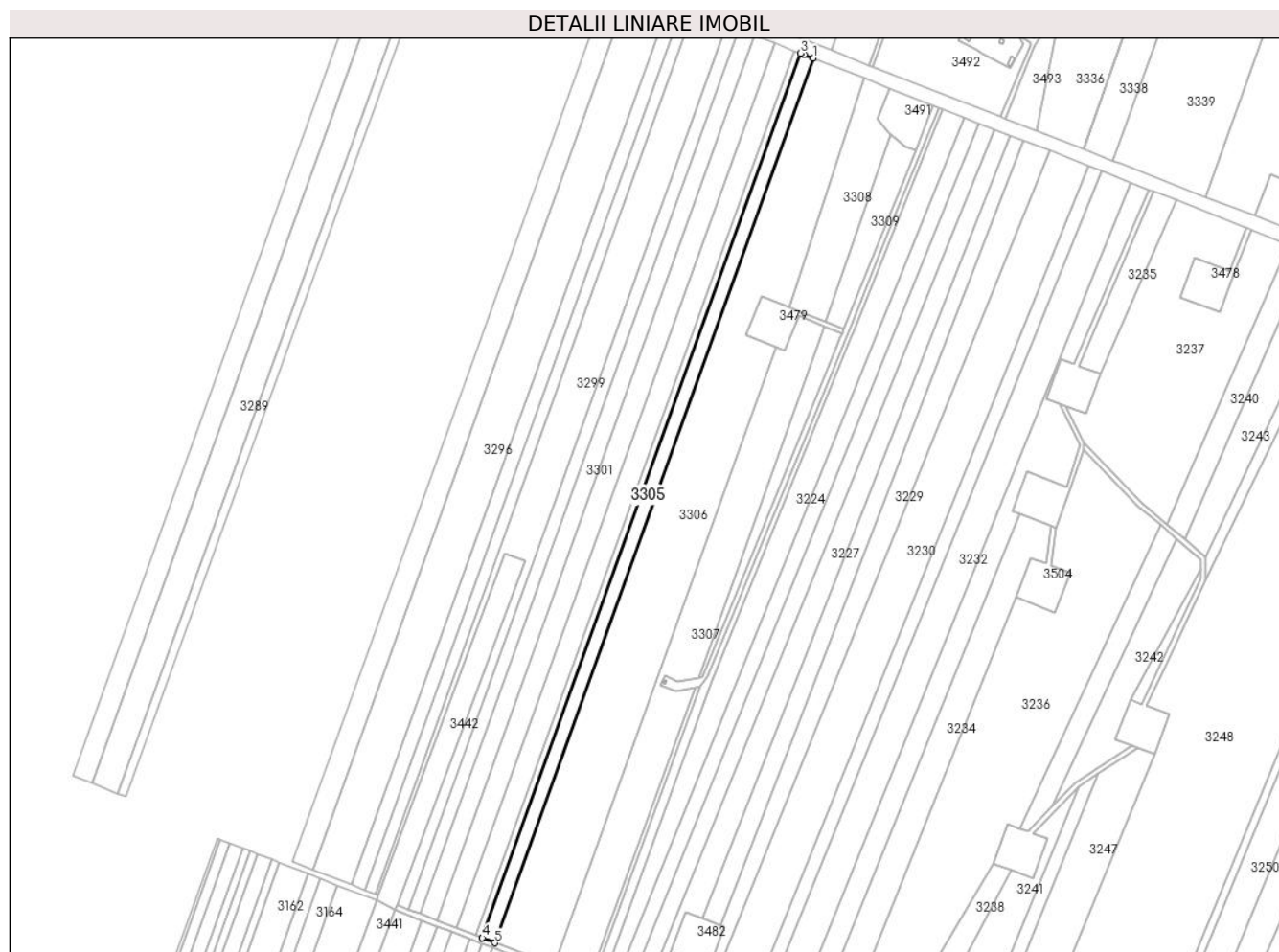
Inscrieri privind dezmembramintele dreptului de proprietate, drepturi reale de garanție și sarcini	Referințe
NU SUNT	

Anexa Nr. 1 La Partea I

Teren

Nr cadastral	Suprafața (mp)*	Observații / Referințe
	6.400	

* Suprafața este determinată în planul de proiecție Stereo 70.



Date referitoare la teren

Crt	Categorie folosință	Intravilan	Suprafața (mp)	Tarla	Parcelă	Nr. topo	Observații / Referințe
1	arabil	NU	6.400	43/1	37	-	

Lungime Segmente

1) Valorile lungimilor segmentelor sunt obținute din proiecție în plan.

Punct început	X / Y	Punct sfârșit	X / Y	Lungime segment (** (m)
1	662.709,477 355.518,984	2	662.703,303 355.521,406	6.632
2	662.703,303 355.521,406	3	662.700,56 355.522,474	2.943
3	662.700,56 355.522,474	4	662.474,186 354.893,303	668.656
4	662.474,186 354.893,303	5	662.483,12 354.889,859	9.574
5	662.483,12 354.889,859	1	662.709,477 355.518,984	668.607

**** Lungimile segmentelor sunt determinate în planul de proiecție Stereo 70 și sunt rotunjite la 1 milimetru.**

***** Distanța dintre puncte este formată din segmente cumulate ce sunt mai mici decât valoarea 1 milimetru.**

**DATE DESPRE IMOBILUL NR. 3306**

Oficiul de Cadastru și Publicitate Imobiliară IALOMITA
Biroul de Cadastru și Publicitate Imobiliară Slobozia

A. Partea I. Descrierea imobilului

TEREN Necunoscut

Adresa: Loc. Cazanesti, Jud. Ialomita

Nr. Crt	Nr cadastral Nr. topografic	Suprafața* (mp)	Observații / Referințe
A1	21905	28.700	Sector cadastral:1 Teren neimprejmuit;

B. Partea II. Proprietari și acte

Inscrieri privitoare la dreptul de proprietate și alte drepturi reale		Referințe
99923 / 09/09/2019		
Act Notarial nr. 47, din 20/05/2015 emis de Societatea Profesionala Notariala Iudicis (act administrativ nr 4512 din 21.08.2019, emis de Primaria Orasului Cazanesti;act administrativ nr 038078/12841 din 20.03.1996, emis de Comisia Judeteana);		
B1	Intabulare, drept de PROPRIETATEmostenire, dobandit prin Succesiune, cota actuala 1/3 1) DUMITRESCU GHEORGHE	A1
B2	Intabulare, drept de PROPRIETATEmostenire, dobandit prin Succesiune, cota actuala 1/3 1) DUMITRESCU VASILE	A1
B3	Intabulare, drept de PROPRIETATEmostenire, dobandit prin Succesiune, cota actuala 1/3 1) MACHITA CONSTANTA	A1
B4	Se transcrie din RTI de sub nr. 74761/25.09.2018 promisiunea promitentilor vanzatori DUMITRESCU GHEORGHE, DUMITRESCU VASILE si MACHITA CONSTANTA de a vinde terenul de la A1 promitentei cumparatoare CHIRU ELENA DANIELA, termenul de incheiere a contractului de vanzare fiind 24.09.2023	A1

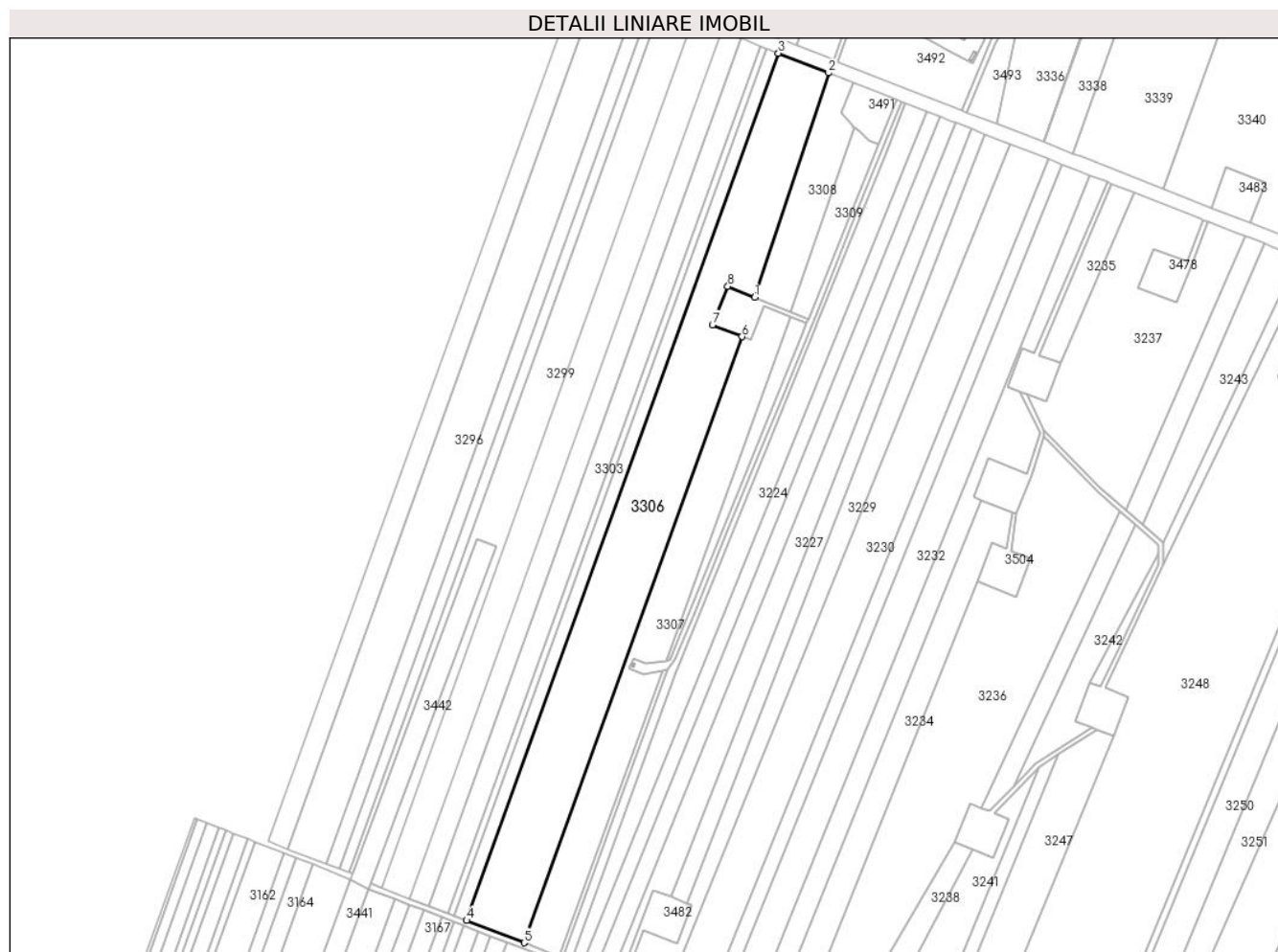
C. Partea III. SARCINI .

Inscrieri privind dezmembramintele dreptului de proprietate, drepturi reale de garanție și sarcini	Referințe
NU SUNT	

Teren

Nr cadastral	Suprafața (mp)*	Observații / Referințe
21905	28.700	

* Suprafața este determinată în planul de proiecție Stereo 70.



Date referitoare la teren

Crt	Categorie folosință	Intravilan	Suprafața (mp)	Tarla	Parcelă	Nr. topo	Observații / Referințe
1	arabil	NU	28.671	43/1	38	-	
2	arabil	DA	29	43/1	38	-	Teren intravilan

Lungime Segmente

1) Valorile lungimilor segmentelor sunt obținute din proiecție în plan.

Punct început	X / Y	Punct sfârșit	X / Y	Lungime segment (** (m)
1	662.692,344 355.341,974	2	662.745,963 355.504,671	171.304
2	662.745,963 355.504,671	3	662.709,477 355.518,984	39.194
3	662.709,477 355.518,984	4	662.483,12 354.889,859	668.607
4	662.483,12 354.889,859	5	662.524,928 354.873,741	44.808

Punct început	X / Y	Punct sfârşit	X / Y	Lungime segment (** (m)
5	662.524,928 354.873,741	6	662.683,1 355.313,356	467.205
6	662.683,1 355.313,356	7	662.661,565 355.322,019	23.212
7	662.661,565 355.322,019	8	662.672,761 355.349,851	30.0
8	662.672,761 355.349,851	1	662.692,344 355.341,974	21.108

** Lungimile segmentelor sunt determinate în planul de proiecție Stereo 70 și sunt rotunjite la 1 milimetru.

*** Distanța dintre puncte este formată din segmente cumulate ce sunt mai mici decât valoarea 1 milimetru.

**DATE DESPRE IMOBILUL NR. 3307**

Oficiul de Cadastru și Publicitate Imobiliară IALOMITA
Biroul de Cadastru și Publicitate Imobiliară Slobozia

A. Partea I. Descrierea imobilului

TEREN Necunoscut

Adresa: Loc. Cazanesti, Jud. Ialomita

Nr. Crt	Nr cadastral Nr. topografic	Suprafața* (mp)	Observații / Referințe
A1	21261	13.281	Sector cadastral:1 Teren neimprejmuit;

B. Partea II. Proprietari și acte

Inscrieri privitoare la dreptul de proprietate și alte drepturi reale		Referințe
71058 / 21/08/2015		
Act Administrativ nr. 038428, din 12/10/1999 emis de CJPSDPAT Ialomita (act notarial nr. 99/08-10-2013 emis de BN IUDICIS;);		
B1	Intabulare, drept de PROPRIETATE, dobandit prin Reconstituire, cota actuala 1/2 1) OPREA HARALAMBIE 2) NECULAE NECULAE, decedat	A1
95899 / 27/11/2015		
Act Notarial nr. 1098, din 26/11/2015 emis de VASILESCU ELENA (contract de vanzare-cumparare);		
B4	Intabulare, drept de PROPRIETATE cumparare, dobandit prin Conventie, cota actuala 1/2 1) SOCIETATEA CHIRU AGRO SRL, CIF:17940710	A1

C. Partea III. SARCINI .

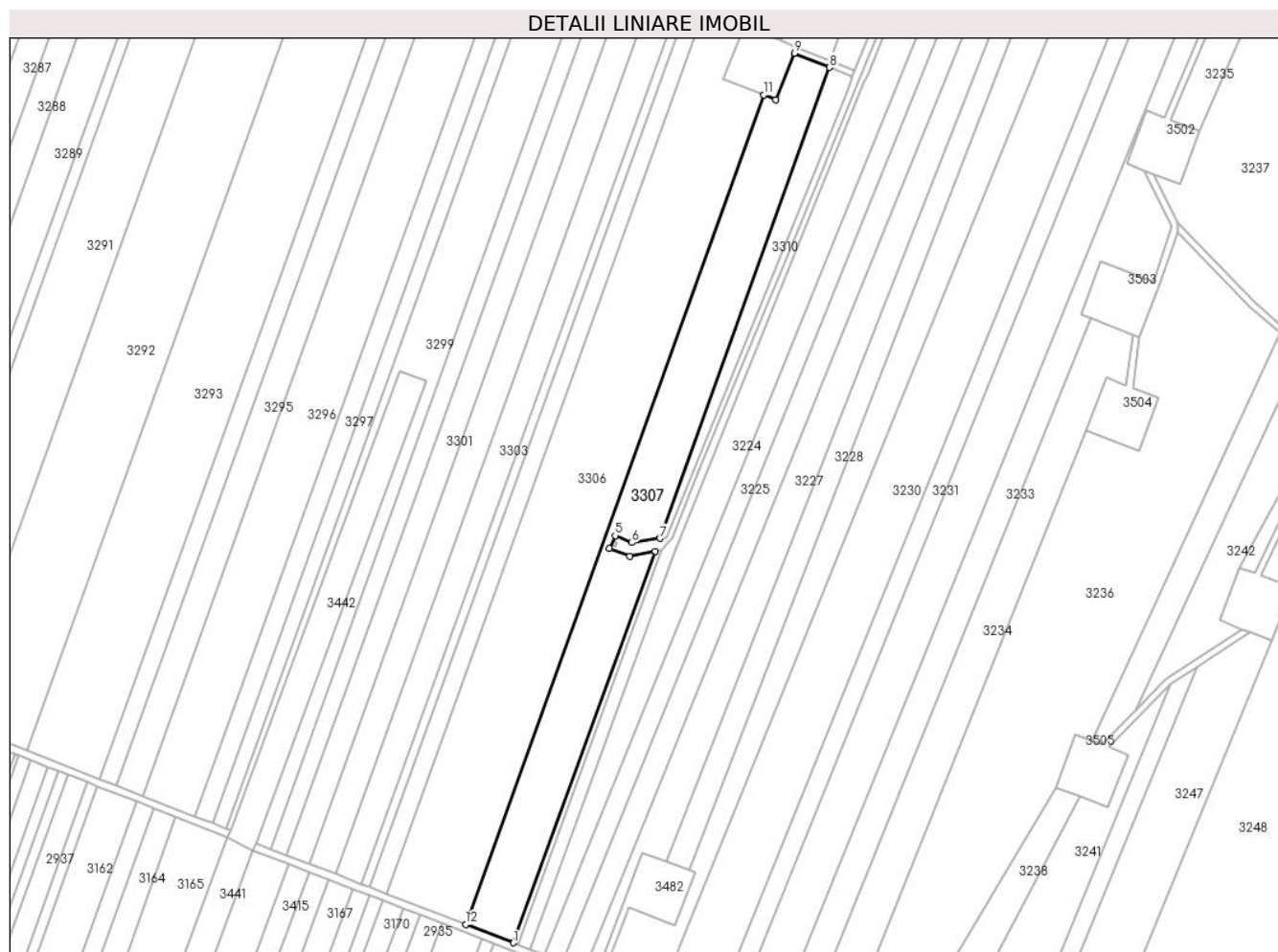
Inscrieri privind dezmembramintele dreptului de proprietate, drepturi reale de garanție și sarcini	Referințe
NU SUNT	

Anexa Nr. 1 La Partea I

Teren

Nr cadastral	Suprafața (mp)*	Observații / Referințe
21261	13.281	

* Suprafața este determinată în planul de proiecție Stereo 70.



Date referitoare la teren

Crt	Categorie folosință	Intravilan	Suprafața (mp)	Tarla	Parcelă	Nr. topo	Observații / Referințe
1	arabil	NU	13.146	43/1	39	-	
2	arabil	DA	135	43/1	39	-	Teren intravilan

Lungime Segmente

1) Valorile lungimilor segmentelor sunt obținute din proiecție în plan.

Punct început	X / Y	Punct sfârșit	X / Y	Lungime segment (** (m)
1	662.550,312 354.863,955	2	662.625,475 355.071,517	220.752
2	662.625,475 355.071,517	3	662.611,846 355.068,722	13.912
3	662.611,846 355.068,722	4	662.601,231 355.072,848	11.389
4	662.601,231 355.072,848	5	662.604,172 355.079,753	7.505

Punct început	X / Y	Punct sfârșit	X / Y	Lungime segment (** (m)
5	662.604,172 355.079,753	6	662.613,065 355.076,059	9.63
6	662.613,065 355.076,059	7	662.628,109 355.078,279	15.207
7	662.628,109 355.078,279	8	662.717,924 355.327,906	265.293
8	662.717,924 355.327,906	9	662.699,287 355.335,409	20.09
9	662.699,287 355.335,409	10	662.689,398 355.310,823	26.5
10	662.689,398 355.310,823	11	662.683,1 355.313,356	6.788
11	662.683,1 355.313,356	12	662.524,928 354.873,741	467.205
12	662.524,928 354.873,741	1	662.550,312 354.863,955	27.205

** Lungimile segmentelor sunt determinate în planul de proiecție Stereo 70 și sunt rotunjite la 1 milimetru.

*** Distanța dintre puncte este formată din segmente cumulate ce sunt mai mici decât valoarea 1 milimetru.

**DATE DESPRE IMOBILUL NR. 3308**

Oficiul de Cadastru și Publicitate Imobiliară IALOMITA
Biroul de Cadastru și Publicitate Imobiliară Slobozia

A. Partea I. Descrierea imobilului

TEREN Necunoscut

Adresa: Loc. Cazanesti, Jud. Ialomita

Nr. Crt	Nr cadastral Nr. topografic	Suprafața* (mp)	Observații / Referințe
A1	21350	4.712	Sector cadastral:1 Teren neimprejmuit;

B. Partea II. Proprietari și acte

Inscrieri privitoare la dreptul de proprietate și alte drepturi reale		Referințe
15063 / 04/03/2016		
Act Administrativ nr. TP NR.038428/12845, din 12/10/1999 emis de CJPSDPAT Ialomita (act notarial nr. CM NR.99/08-10-2013 emis de BN "IUDICIS"; act administrativ nr. CERTIFICAT FISCAL NR.816/17-02-2016 emis de PRIMARIA CAZANESTI; act administrativ nr. CERTIFICAT DECES NR.5/27-07-2015 emis de PRIMARIA CAZANESTI;);		
B1	Intabulare, drept de PROPRIETATE, dobandit prin Reconstituire, cota actuala 1/2 1) OPREA HARALAMBIE 2) NECULAE NECULAE, - decedat	A1
24999 / 13/04/2016		
Act Notarial nr. 333, din 12/04/2016 emis de Vasilescu Elena;		
B4	Intabulare, drept de PROPRIETATE cumparare, dobandit prin Conventie, cota actuala 1/2 1) SC CHIRU AGRO SRL, CIF:17940710	A1

C. Partea III. SARCINI .

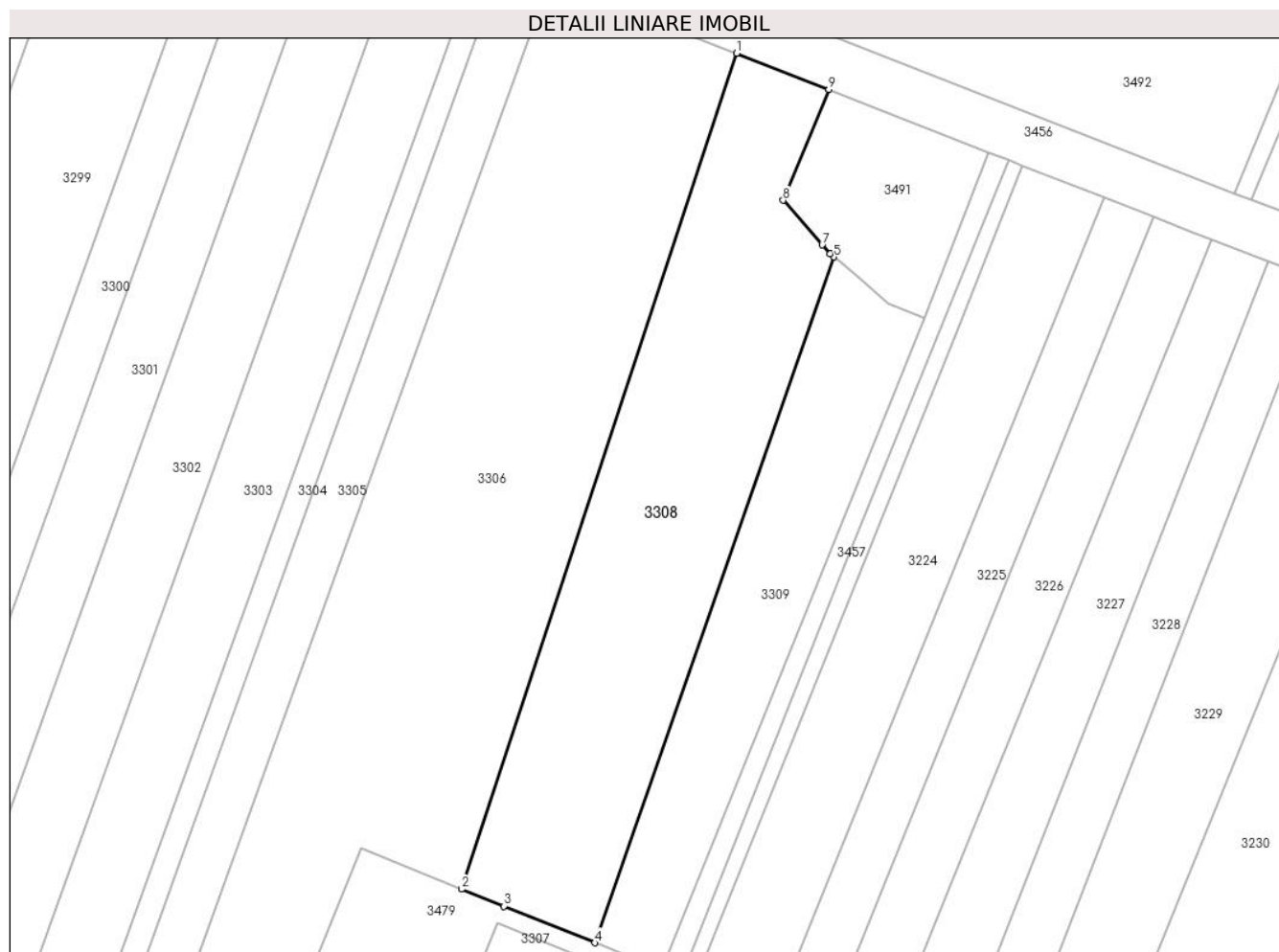
Inscrieri privind dezmembramintele dreptului de proprietate, drepturi reale de garanție și sarcini	Referințe
NU SUNT	

Anexa Nr. 1 La Partea I

Teren

Nr cadastral	Suprafața (mp)*	Observații / Referințe
21350	4.712	

* Suprafața este determinată în planul de proiecție Stereo 70.



Date referitoare la teren

Crt	Categorie folosință	Intravilan	Suprafața (mp)	Tarla	Parcelă	Nr. topo	Observații / Referințe
1	arabil	NU	4.703	43/1	39/1	-	
2	arabil	DA	9	43/1	39/1	-	

Lungime Segmente

1) Valorile lungimilor segmentelor sunt obținute din proiecție în plan.

Punct început	X / Y	Punct sfârșit	X / Y	Lungime segment (** (m)
1	662.745,963 355.504,671	2	662.692,344 355.341,974	171.304
2	662.692,344 355.341,974	3	662.700,594 355.338,656	8.892
3	662.700,594 355.338,656	4	662.718,322 355.331,525	19.109
4	662.718,322 355.331,525	5	662.764,892 355.465,024	141.39

Punct început	X / Y	Punct sfârșit	X / Y	Lungime segment (** (m)
5	662.764,892 355.465,024	6	662.764,15 355.465,616	0.95
6	662.764,15 355.465,616	7	662.762,622 355.467,355	2.315
7	662.762,622 355.467,355	8	662.754,993 355.476,035	11.556
8	662.754,993 355.476,035	9	662.763,908 355.497,631	23.365
9	662.763,908 355.497,631	1	662.745,963 355.504,671	19.276

** Lungimile segmentelor sunt determinate în planul de proiecție Stereo 70 și sunt rotunjite la 1 milimetru.

*** Distanța dintre puncte este formată din segmente cumulate ce sunt mai mici decât valoarea 1 milimetru.

**DATE DESPRE IMOBILUL NR. 3309**

Oficiul de Cadastru și Publicitate Imobiliară IALOMITA
Biroul de Cadastru și Publicitate Imobiliară Slobozia

A. Partea I. Descrierea imobilului

TEREN Necunoscut

Adresa: Loc. Cazanesti, Jud. Ialomita

Nr. Crt	Nr cadastral Nr. topografic	Suprafața* (mp)	Observații / Referințe
A1	20362	2.398	Sector cadastral:1 Teren neimprejmuit;

B. Partea II. Proprietari și acte

Inscrieri privitoare la dreptul de proprietate și alte drepturi reale		Referințe
45152 / 03/11/2010		
Act Notarial nr. 2171, din 07/11/2009 emis de BNP DINCA MIRELA-LUMINITA (act administrativ nr. 4021/11-10-2010 emis de PRIMARIA ORASULUI CAZANESTI);		
B1	Intabulare, drept de PROPRIETATEcumparare, dobandit prin Conventie, cota actuala 1/1 1) SC ROMARTA INDUSTRIAL SA BRAILA, CIF:17469100	A1

C. Partea III. SARCINI .

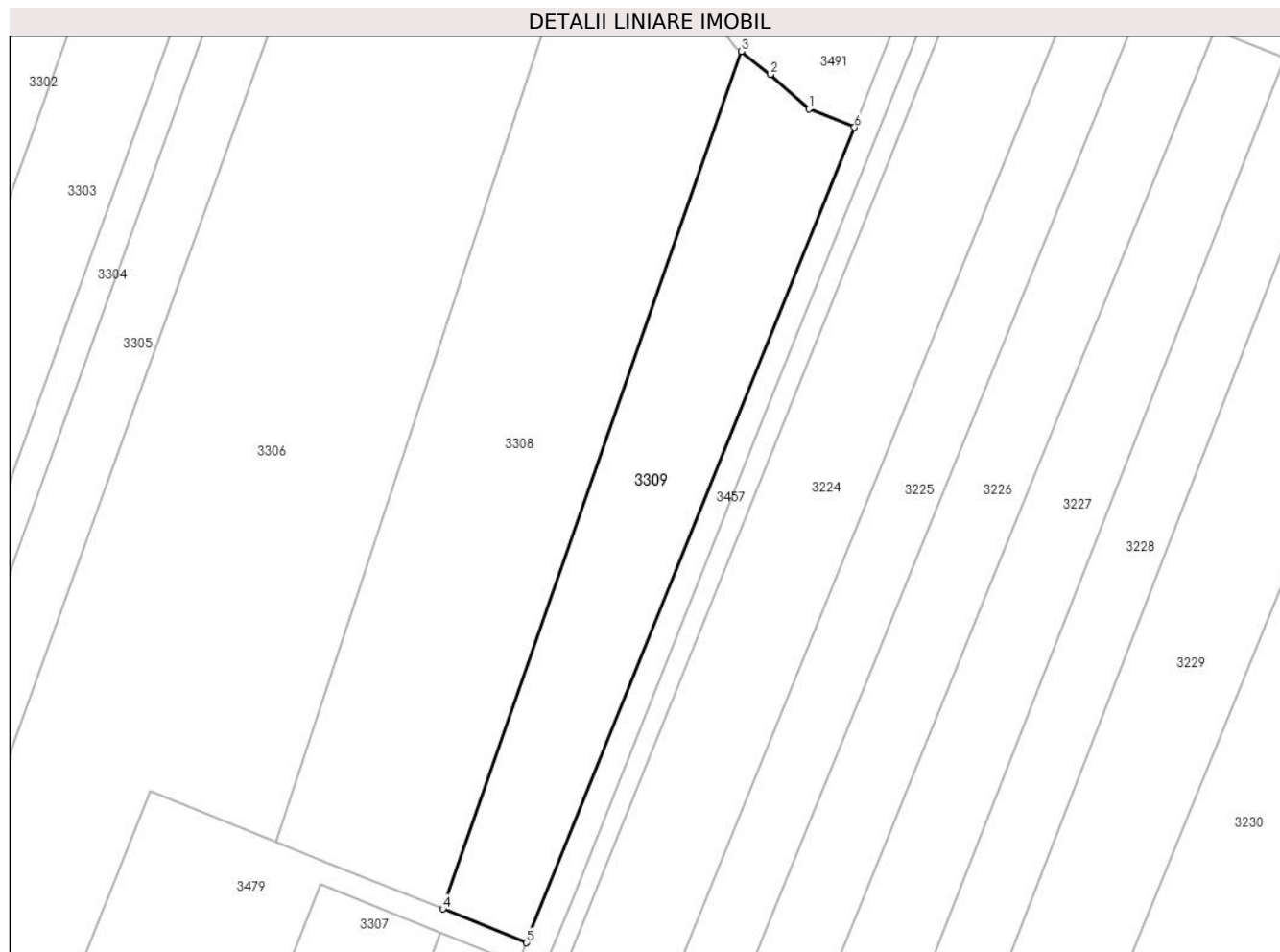
Inscrieri privind dezmembramintele dreptului de proprietate, drepturi reale de garanție și sarcini	Referințe
NU SUNT	

Anexa Nr. 1 La Partea I

Teren

Nr cadastral	Suprafața (mp)*	Observații / Referințe
20362	2.398	

* Suprafața este determinată în planul de proiecție Stereo 70.



Date referitoare la teren

Crt	Categorie folosință	Intravilan	Suprafața (mp)	Tarla	Parcelă	Nr. topo	Observații / Referințe
1	arabil	NU	2.369	43/1	40	-	
2	arabil	DA	29	43/1	40	-	teren intravian

Lungime Segmente

1) Valorile lungimilor segmentelor sunt obținute din proiecție în plan.

Punct început	X / Y	Punct sfârșit	X / Y	Lungime segment (** (m)
1	662.775,413 355.456,051	2	662.769,387 355.461,445	8.088
2	662.769,387 355.461,445	3	662.764,892 355.465,024	5.745
3	662.764,892 355.465,024	4	662.718,322 355.331,525	141.39
4	662.718,322 355.331,525	5	662.731,387 355.326,269	14.082

Punct început	X / Y	Punct sfârșit	X / Y	Lungime segment (** (m)
5	662.731,387 355.326,269	6	662.782,494 355.453,214	136.846
6	662.782,494 355.453,214	1	662.775,413 355.456,051	7.628

** Lungimile segmentelor sunt determinate în planul de proiecție Stereo 70 și sunt rotunjite la 1 milimetru.

*** Distanța dintre puncte este formată din segmente cumulate ce sunt mai mici decât valoarea 1 milimetru.

**DATE DESPRE IMOBILUL NR. 3310**

Oficiul de Cadastru și Publicitate Imobiliară IALOMITA
Biroul de Cadastru și Publicitate Imobiliară Slobozia

A. Partea I. Descrierea imobilului

TEREN Necunoscut

Adresa: Loc. Cazanesti, Jud. Ialomita

Nr. Crt	Nr cadastral Nr. topografic	Suprafața* (mp)	Observații / Referințe
A1	20358	2.107	Sector cadastral:1 Teren neimprejmuit;

B. Partea II. Proprietari și acte

Inscrieri privitoare la dreptul de proprietate și alte drepturi reale		Referințe
45161 / 03/11/2010		
Act Notarial nr. 2171, din 07/11/2009 emis de BNP DINCA MIRELA-LUMINITA (act administrativ nr. 4021/11-10-2010 emis de PRIMARIA ORASULUI CAZANESTI);		
B1	Intabulare, drept de PROPRIETATEcumparare, dobandit prin Conventie, cota actuala 1/1 1) SC ROMARTA INDUSTRIAL SA BRAILA, CIF:17469100	A1

C. Partea III. SARCINI .

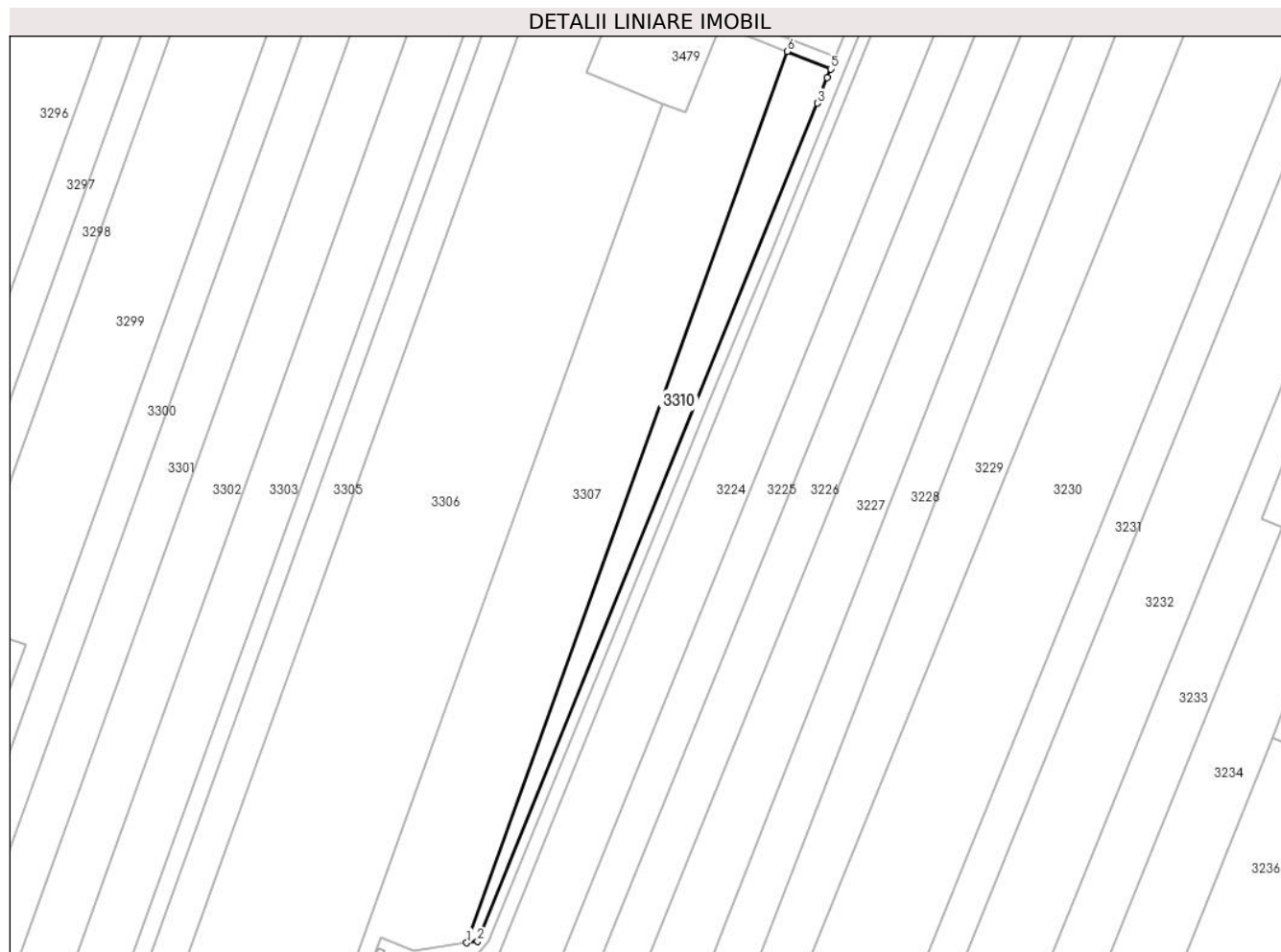
Inscrieri privind dezmembramintele dreptului de proprietate, drepturi reale de garanție și sarcini	Referințe
NU SUNT	

Anexa Nr. 1 La Partea I

Teren

Nr cadastral	Suprafața (mp)*	Observații / Referințe
20358	2.107	

* Suprafața este determinată în planul de proiecție Stereo 70.



Date referitoare la teren

Crt	Categorie folosință	Intravilan	Suprafața (mp)	Tarla	Parcelă	Nr. topo	Observații / Referințe
1	arabil	NU	2.014	43/1	40/1	-	
2	arabil	DA	93	43/1	40/1	-	Teren intravilan

Lungime Segmente

1) Valorile lungimilor segmentelor sunt obținute din proiecție în plan.

Punct început	X / Y	Punct sfârșit	X / Y	Lungime segment (** (m)
1	662.628,109 355.078,279	2	662.631,159 355.078,729	3.083
2	662.631,159 355.078,729	3	662.726,361 355.313,434	253.278
3	662.726,361 355.313,434	4	662.729,119 355.320,636	7.712
4	662.729,119 355.320,636	5	662.730,076 355.323,013	2.563

Punct început	X / Y	Punct sfârşit	X / Y	Lungime segment (** (m)
5	662.730,076 355.323,013	6	662.717,924 355.327,906	13.101
6	662.717,924 355.327,906	1	662.628,109 355.078,279	265.293

** Lungimile segmentelor sunt determinate în planul de proiecţie Stereo 70 şi sunt rotunjite la 1 milimetru.

*** Distanţa dintre puncte este formată din segmente cumulate ce sunt mai mici decât valoarea 1 milimetru.

**DATE DESPRE IMOBILUL NR. 3311**

Oficiul de Cadastru și Publicitate Imobiliară IALOMITA
Biroul de Cadastru și Publicitate Imobiliară Slobozia

A. Partea I. Descrierea imobilului

TEREN Extravilan

Adresa: Jud. Ialomita

Nr. Crt	Nr cadastral Nr. topografic	Suprafața* (mp)	Observații / Referințe
A1	20363	622	Sector cadastral:1 Teren neimprejmuit;

B. Partea II. Proprietari și acte

Inscrieri privitoare la dreptul de proprietate și alte drepturi reale		Referințe
45158 / 03/11/2010		
Act Notarial nr. 2171, din 07/11/2009 emis de BNP DINCA MIRELA-LUMINITA (act administrativ nr. 4021/11-10-2010 emis de PRIMARIA ORASULUI CAZANESTI);		
B1	Intabulare, drept de PROPRIETATEcumparare, dobandit prin Conventie, cota actuala 1/1 1) SC ROMARTA INDUSTRIAL SA-BRAILA, CIF:17469100	A1

C. Partea III. SARCINI .

Inscrieri privind dezmembramintele dreptului de proprietate, drepturi reale de garanție și sarcini	Referințe
NU SUNT	

Anexa Nr. 1 La Partea I

Teren

Nr cadastral	Suprafața (mp)*	Observații / Referințe
20363	622	

* Suprafața este determinată în planul de proiecție Stereo 70.



Date referitoare la teren

Crt	Categorie folosință	Intravilan	Suprafața (mp)	Tarla	Parcelă	Nr. topo	Observații / Referințe
1	arabil	NU	622	43/1	40/2	-	IMOBIL NEIMPREJMUIT

Lungime Segmente

1) Valorile lungimilor segmentelor sunt obținute din proiecție în plan.

Punct început	X / Y	Punct sfârșit	X / Y	Lungime segment (** (m)
1	662.625,475 355.071,517	2	662.550,312 354.863,955	220.752
2	662.550,312 354.863,955	3	662.552,833 354.862,983	2.702
3	662.552,833 354.862,983	4	662.628,821 355.072,203	222.592
4	662.628,821 355.072,203	1	662.625,475 355.071,517	3.416

** Lungimile segmentelor sunt determinate în planul de proiecție Stereo 70 și sunt rotunjite la 1 milimetru.

***** Distanţa dintre puncte este formată din segmente cumulate ce sunt mai mici decât valoarea 1 milimetru.**

**DATE DESPRE IMOBILUL NR. 3324**

Oficiul de Cadastru și Publicitate Imobiliară IALOMITA
Biroul de Cadastru și Publicitate Imobiliară Slobozia

A. Partea I. Descrierea imobilului

TEREN Extravilan

Adresa: Jud. Ialomita

Nr. Crt	Nr cadastral Nr. topografic	Suprafața* (mp)	Observații / Referințe
A1		36.592	Sector cadastral:1 Teren neimprejmuit;

B. Partea II. Proprietari și acte

Inscrieri privitoare la dreptul de proprietate și alte drepturi reale		Referințe
/		
Act Administrativ nr. 038684, din 23/07/2002 emis de CJPSDPAT IALOMITA (titlu de proprietate);		
B1	Intabulare, drept de PROPRIETATE, dobandit prin Lege, cota actuala 1/1 1) PARASCHV OLGUTA 2) FARCASANU ELENA 3) NOVACEANU CONSTANTA	A1

C. Partea III. SARCINI .

Inscrieri privind dezmembramintele dreptului de proprietate, drepturi reale de garanție și sarcini	Referințe
NU SUNT	

Anexa Nr. 1 La Partea I

Teren

Nr cadastral	Suprafața (mp)*	Observații / Referințe
	36.592	

* Suprafața este determinată în planul de proiecție Stereo 70.



Date referitoare la teren

Crt	Categorie folosință	Intravilan	Suprafața (mp)	Tarla	Parcelă	Nr. topo	Observații / Referințe
1	arabil	NU	36.592	10/4/3	1	-	

Lungime Segmente

1) Valorile lungimilor segmentelor sunt obținute din proiecție în plan.

Punct început	X / Y	Punct sfârșit	X / Y	Lungime segment (** (m)
1	662.331,694 356.026,024	2	662.225,179 356.063,383	112.876
2	662.225,179 356.063,383	3	662.117,051 355.760,014	322.063
3	662.117,051 355.760,014	4	662.222,143 355.718,663	112.934
4	662.222,143 355.718,663	1	662.331,694 356.026,024	326.301

** Lungimile segmentelor sunt determinate în planul de proiecție Stereo 70 și sunt rotunjite la 1 milimetru.

***** Distanţa dintre puncte este formată din segmente cumulate ce sunt mai mici decât valoarea 1 milimetru.**

**DATE DESPRE IMOBILUL NR. 3325**

Oficiul de Cadastru și Publicitate Imobiliară IALOMITA
Biroul de Cadastru și Publicitate Imobiliară Slobozia

A. Partea I. Descrierea imobilului

TEREN Extravilan

Adresa: Jud. Ialomita

Nr. Crt	Nr cadastral Nr. topografic	Suprafața* (mp)	Observații / Referințe
A1		27.300	Sector cadastral:1 Teren neimprejmuit;

B. Partea II. Proprietari și acte

Inscrieri privitoare la dreptul de proprietate și alte drepturi reale	Referințe
/	
Act Administrativ nr. 037707, din 16/05/1994 emis de CJPSDPAT IALOMITA (titlu de proprietate);	
B1	A1
Intabulare, drept de PROPRIETATE, dobandit prin Lege, cota actuala 1/1	
1) RADUCAN C ION	

C. Partea III. SARCINI .

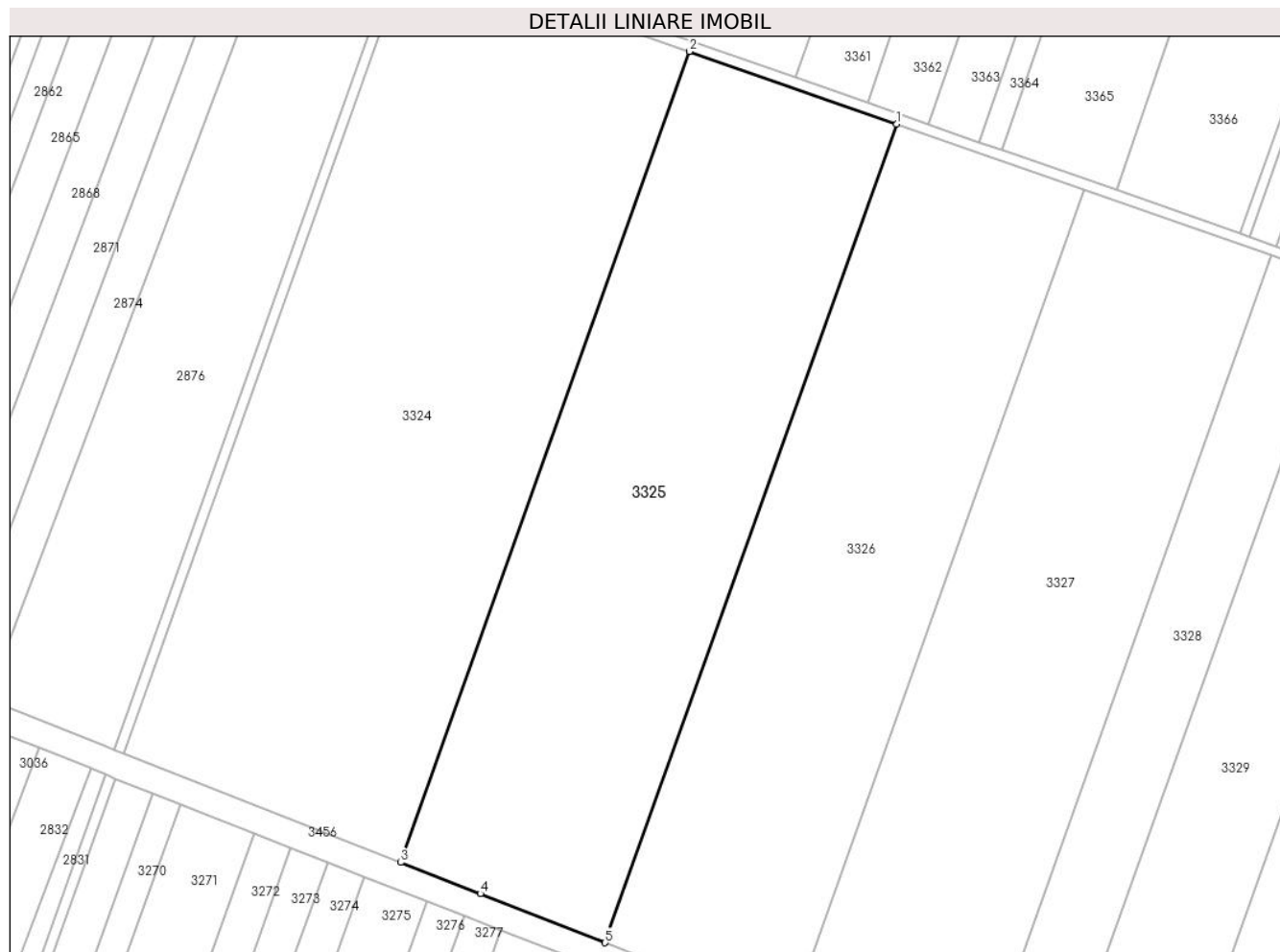
Inscrieri privind dezmembramintele dreptului de proprietate, drepturi reale de garanție și sarcini	Referințe
NU SUNT	

Anexa Nr. 1 La Partea I

Teren

Nr cadastral	Suprafața (mp)*	Observații / Referințe
	27.300	

* Suprafața este determinată în planul de proiecție Stereo 70.



Date referitoare la teren

Crt	Categorie folosință	Intravilan	Suprafața (mp)	Tarla	Parcelă	Nr. topo	Observații / Referințe
1	arabil	NU	27.300	10/4/3	2	-	

Lungime Segmente

1) Valorile lungimilor segmentelor sunt obținute din proiecție în plan.

Punct început	X / Y	Punct sfârșit	X / Y	Lungime segment (** (m)
1	662.410,273 355.998,464	2	662.331,694 356.026,024	83.272
2	662.331,694 356.026,024	3	662.222,143 355.718,663	326.301
3	662.222,143 355.718,663	4	662.252,293 355.706,8	32.4
4	662.252,293 355.706,8	5	662.299,693 355.688,216	50.913
5	662.299,693 355.688,216	1	662.410,273 355.998,464	329.365

**** Lungimile segmentelor sunt determinate în planul de proiecție Stereo 70 și sunt rotunjite la 1 milimetru.**

***** Distanța dintre puncte este formată din segmente cumulate ce sunt mai mici decât valoarea 1 milimetru.**

**DATE DESPRE IMOBILUL NR. 3326**

Oficiul de Cadastru și Publicitate Imobiliară IALOMITA
Biroul de Cadastru și Publicitate Imobiliară Slobozia

A. Partea I. Descrierea imobilului

TEREN Extravilan

Adresa: Jud. Ialomita

Nr. Crt	Nr cadastral Nr. topografic	Suprafața* (mp)	Observații / Referințe
A1		25.000	Sector cadastral:1 Teren neimprejmuit;

B. Partea II. Proprietari și acte

Inscrieri privitoare la dreptul de proprietate și alte drepturi reale	Referințe
/	
Act Administrativ nr. 035005, din 30/03/1995 emis de CJPSDPAT IALOMITA (titlu de proprietate);	
B1	A1
Intabulare, drept de PROPRIETATE, dobandit prin Lege, cota actuala 1/1 1) RADUCAN C ION	

C. Partea III. SARCINI .

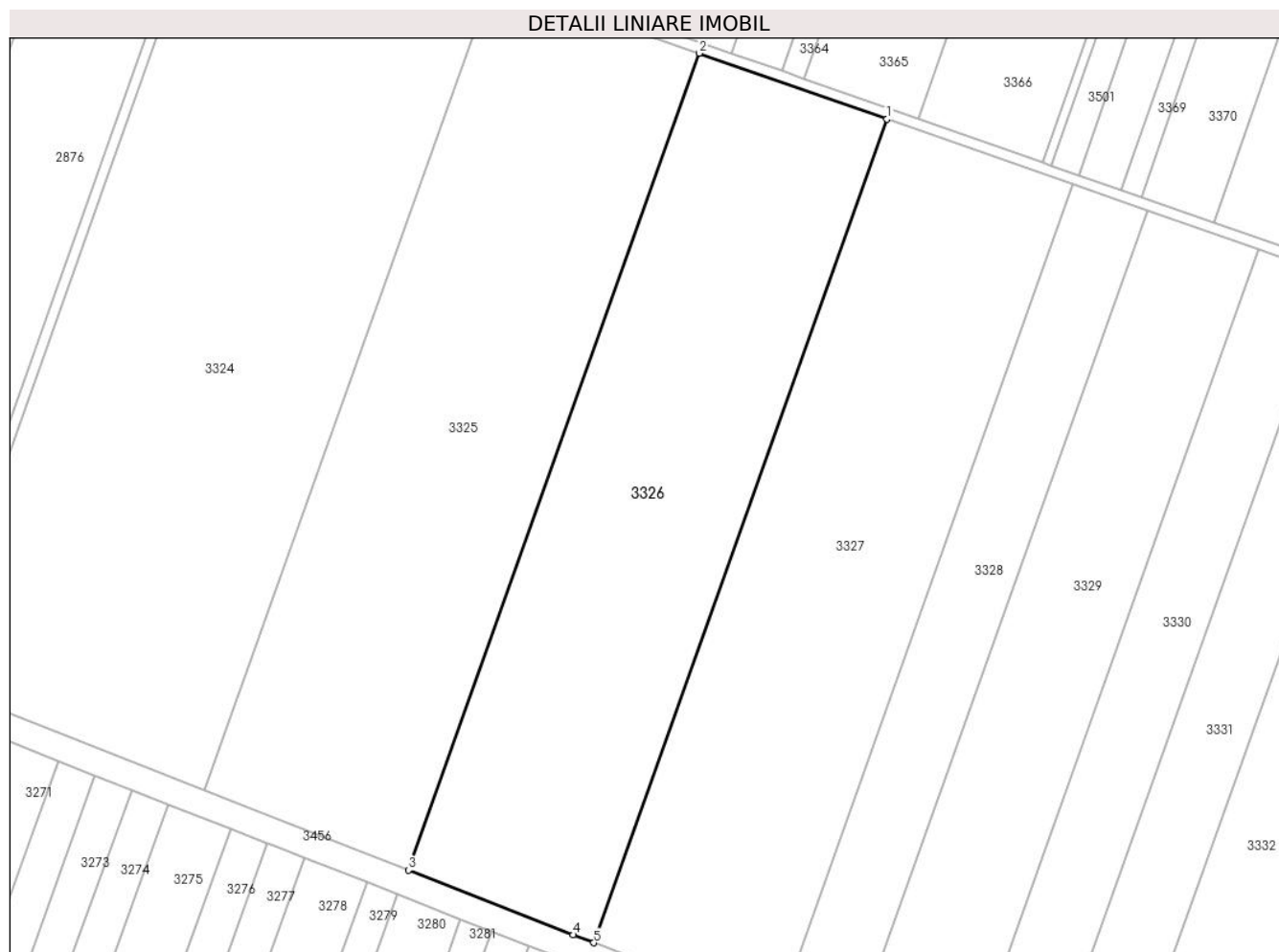
Inscrieri privind dezmembramintele dreptului de proprietate, drepturi reale de garanție și sarcini	Referințe
NU SUNT	

Anexa Nr. 1 La Partea I

Teren

Nr cadastral	Suprafața (mp)*	Observații / Referințe
	25.000	

* Suprafața este determinată în planul de proiecție Stereo 70.



Date referitoare la teren

Crt	Categorie folosință	Intravilan	Suprafața (mp)	Tarla	Parcelă	Nr. topo	Observații / Referințe
1	arabil	NU	25.000	10/4/3	3	-	

Lungime Segmente

1) Valorile lungimilor segmentelor sunt obținute din proiecție în plan.

Punct început	X / Y	Punct sfârșit	X / Y	Lungime segment (** (m)
1	662.481,603 355.973,446	2	662.410,273 355.998,464	75.59
2	662.410,273 355.998,464	3	662.299,693 355.688,216	329.365
3	662.299,693 355.688,216	4	662.362,273 355.663,683	67.217
4	662.362,273 355.663,683	5	662.370,125 355.660,678	8.408
5	662.370,125 355.660,678	1	662.481,603 355.973,446	332.041

**** Lungimile segmentelor sunt determinate în planul de proiecție Stereo 70 și sunt rotunjite la 1 milimetru.**

***** Distanța dintre puncte este formată din segmente cumulate ce sunt mai mici decât valoarea 1 milimetru.**

**DATE DESPRE IMOBILUL NR. 3327**

Oficiul de Cadastru și Publicitate Imobiliară IALOMITA
Biroul de Cadastru și Publicitate Imobiliară Slobozia

A. Partea I. Descrierea imobilului

TEREN Extravilan

Adresa: Jud. Ialomita

Nr. Crt	Nr cadastral Nr. topografic	Suprafața* (mp)	Observații / Referințe
A1		25.000	Sector cadastral:1 Teren neimprejmuit;

B. Partea II. Proprietari și acte

Inscrieri privitoare la dreptul de proprietate și alte drepturi reale	Referințe
/	
Act Administrativ nr. 037730, din 19/05/1994 emis de CJPSDPAT IALOMITA (titlu de proprietate);	
B1	A1
Intabulare, drept de PROPRIETATE, dobandit prin Lege, cota actuala 1/1 1) STAN I ELENA	

C. Partea III. SARCINI .

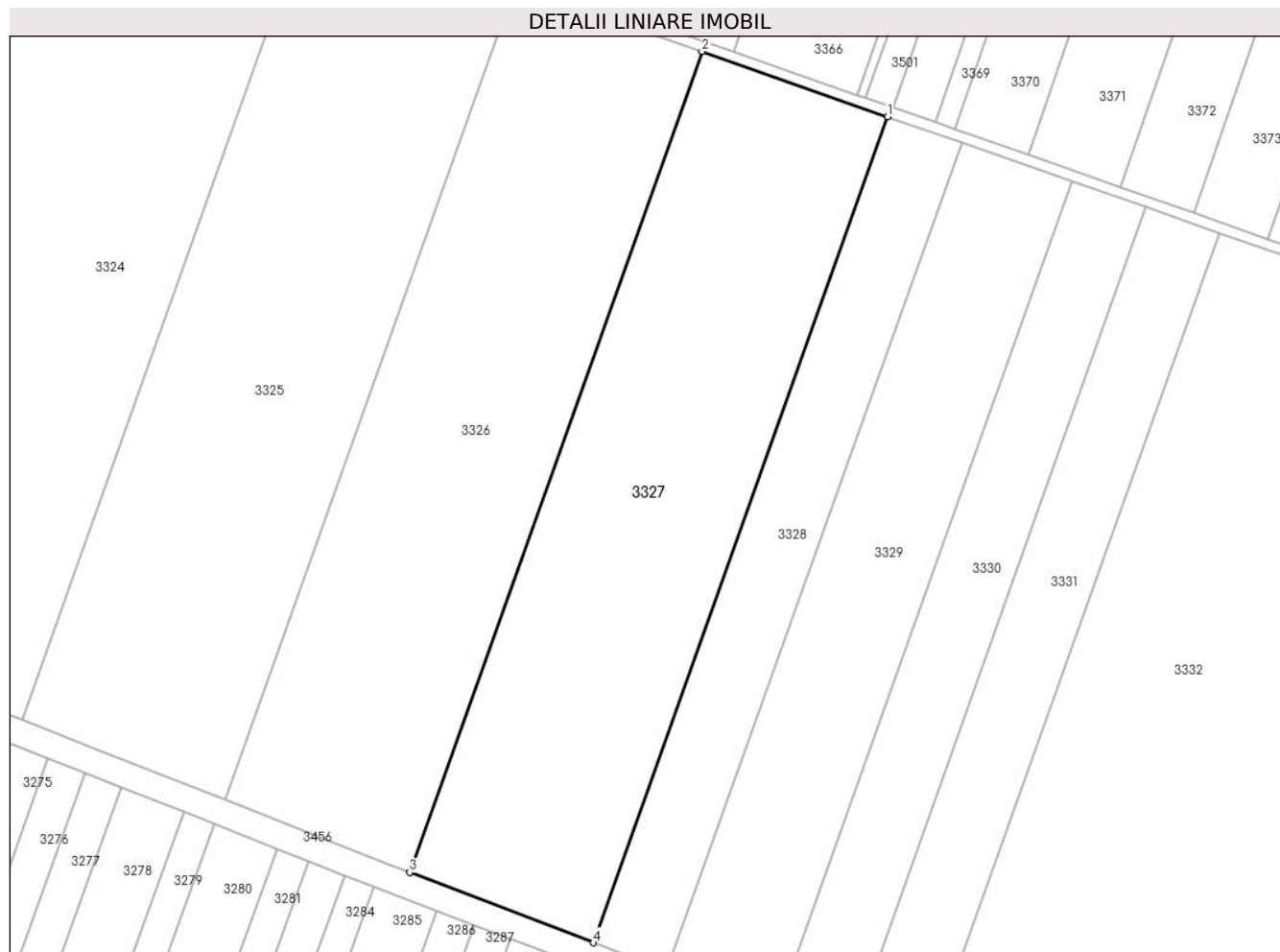
Inscrieri privind dezmembramintele dreptului de proprietate, drepturi reale de garanție și sarcini	Referințe
NU SUNT	

Anexa Nr. 1 La Partea I

Teren

Nr cadastral	Suprafața (mp)*	Observații / Referințe
	25.000	

* Suprafața este determinată în planul de proiecție Stereo 70.



Date referitoare la teren

Crt	Categorie folosință	Intravilan	Suprafața (mp)	Tarla	Parcelă	Nr. topo	Observații / Referințe
1	arabil	NU	25.000	10/4/3	4	-	

Lungime Segmente

1) Valorile lungimilor segmentelor sunt obținute din proiecție în plan.

Punct început	X / Y	Punct sfârșit	X / Y	Lungime segment (** (m)
1	662.552,427 355.948,606	2	662.481,603 355.973,446	75.054
2	662.481,603 355.973,446	3	662.370,125 355.660,678	332.041
3	662.370,125 355.660,678	4	662.440,24 355.633,848	75.073
4	662.440,24 355.633,848	1	662.552,427 355.948,606	334.154

** Lungimile segmentelor sunt determinate în planul de proiecție Stereo 70 și sunt rotunjite la 1 milimetru.

***** Distanţa dintre puncte este formată din segmente cumulate ce sunt mai mici decât valoarea 1 milimetru.**

**DATE DESPRE IMOBILUL NR. 3328**

Oficiul de Cadastru și Publicitate Imobiliară IALOMITA
Biroul de Cadastru și Publicitate Imobiliară Slobozia

A. Partea I. Descrierea imobilului

TEREN Extravilan

Adresa: Jud. Ialomita

Nr. Crt	Nr cadastral Nr. topografic	Suprafața* (mp)	Observații / Referințe
A1	23144	10.000	Sector cadastral:1 Teren neimprejmuit;

B. Partea II. Proprietari și acte

Inscrieri privitoare la dreptul de proprietate și alte drepturi reale	Referințe
47941 / 24/02/2021	
Act Administrativ nr. 037735/12838, din 20/05/1994 emis de Comisia Judeteana Ialomita (act notarial nr 118 din 09.02.2017, emis de BNP Vasilescu Elena; act administrativ nr 922 din 12.02.2021, emis de Primaria Cazanesti);	
B3	se noteaza din oficiu, conform art 86, pct 4 din Ordinul 700/2014 a Directorului General ANCP pentru completarea Regulamentului privind continutul si modul de intocmire a documentatiei cadastrale in vederea inscrierii in cartea funciara, aprobat prin Ordinul 700/2014 mentiunea : ,, imobil inregistrat in planul cadastral fara localizare certa datorita lipsei planului parcelar
	A1
10239 / 03/02/2022	
Act Notarial nr. 32, din 02/02/2022 emis de Vasilescu Elena;	
B4	Intabulare, drept de PROPRIETATE cumparare, dobandit prin Conventie, cota actuala 1/1 1) MIRACOM SRL , CIF:2069156
	A1
B5	Se radiaza notarea de la B2
	A1

C. Partea III. SARCINI .

Inscrieri privind dezmembramintele dreptului de proprietate, drepturi reale de garanție și sarcini	Referințe
NU SUNT	

Anexa Nr. 1 La Partea I

Teren

Nr cadastral	Suprafața (mp)*	Observații / Referințe
23144	10.000	

* Suprafața este determinată în planul de proiecție Stereo 70.



Date referitoare la teren

Crt	Categorie folosință	Intravilan	Suprafața (mp)	Tarla	Parcelă	Nr. topo	Observații / Referințe
1	arabil	NU	10.000	10/4/3	5	-	

Lungime Segmente

1) Valorile lungimilor segmentelor sunt obținute din proiecție în plan.

Punct început	X / Y	Punct sfârșit	X / Y	Lungime segment (** (m)
1	662.580,632 355.938,714	2	662.552,427 355.948,606	29.889
2	662.552,427 355.948,606	3	662.440,24 355.633,848	334.154
3	662.440,24 355.633,848	4	662.468,16 355.623,156	29.897
4	662.468,16 355.623,156	1	662.580,632 355.938,714	335.003

** Lungimile segmentelor sunt determinate în planul de proiecție Stereo 70 și sunt rotunjite la 1 milimetru.

***** Distanţa dintre puncte este formată din segmente cumulate ce sunt mai mici decât valoarea 1 milimetru.**

**DATE DESPRE IMOBILUL NR. 3329**

Oficiul de Cadastru și Publicitate Imobiliară IALOMITA
Biroul de Cadastru și Publicitate Imobiliară Slobozia

A. Partea I. Descrierea imobilului

TEREN Extravilan

Adresa: Jud. Ialomita

Nr. Crt	Nr cadastral Nr. topografic	Suprafața* (mp)	Observații / Referințe
A1		15.000	Sector cadastral:1 Teren neimprejmuit;

B. Partea II. Proprietari și acte

Inscrieri privitoare la dreptul de proprietate și alte drepturi reale	Referințe
/	
Act Administrativ nr. 037703, din 13/05/1994 emis de CJPSDPAT IALOMITA (titlu de proprietate);	
B1	A1
Intabulare, drept de PROPRIETATE, dobândit prin Lege, cota actuala 1/1 1) GRAUR V PETRE	

C. Partea III. SARCINI .

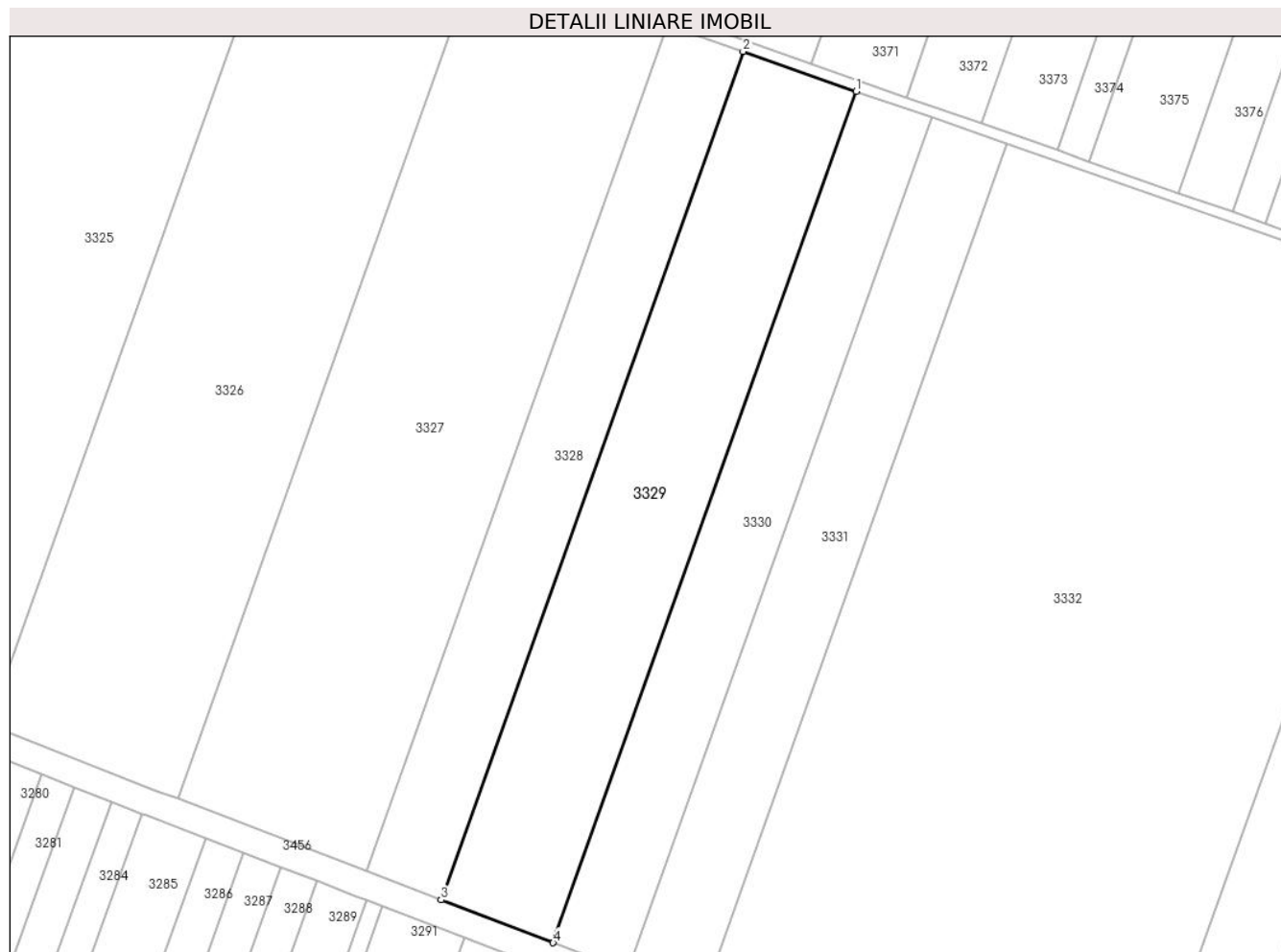
Inscrieri privind dezmembramintele dreptului de proprietate, drepturi reale de garanție și sarcini	Referințe
NU SUNT	

Anexa Nr. 1 La Partea I

Teren

Nr cadastral	Suprafața (mp)*	Observații / Referințe
	15.000	

* Suprafața este determinată în planul de proiecție Stereo 70.



Date referitoare la teren

Crt	Categorie folosință	Intravilan	Suprafața (mp)	Tarla	Parcelă	Nr. topo	Observații / Referințe
1	arabil	NU	15.000	10/4/3	6	-	

Lungime Segmente

1) Valorile lungimilor segmentelor sunt obținute din proiecție în plan.

Punct început	X / Y	Punct sfârșit	X / Y	Lungime segment (** (m)
1	662.622,805 355.923,922	2	662.580,632 355.938,714	44.692
2	662.580,632 355.938,714	3	662.468,16 355.623,156	335.003
3	662.468,16 355.623,156	4	662.509,906 355.607,168	44.703
4	662.509,906 355.607,168	1	662.622,805 355.923,922	336.273

** Lungimile segmentelor sunt determinate în planul de proiecție Stereo 70 și sunt rotunjite la 1 milimetru.

***** Distanţa dintre puncte este formată din segmente cumulate ce sunt mai mici decât valoarea 1 milimetru.**

**DATE DESPRE IMOBILUL NR. 3330**

Oficiul de Cadastru și Publicitate Imobiliară IALOMITA
Biroul de Cadastru și Publicitate Imobiliară Slobozia

A. Partea I. Descrierea imobilului

TEREN Extravilan

Adresa: Jud. Ialomita

Nr. Crt	Nr cadastral Nr. topografic	Suprafața* (mp)	Observații / Referințe
A1		10.000	Sector cadastral:1 Teren neimprejmuit;

B. Partea II. Proprietari și acte

Inscrieri privitoare la dreptul de proprietate și alte drepturi reale	Referințe
/	
Act Administrativ nr. 037980, din 28/03/1995 emis de CJPSDPAT IALOMITA (titlu de proprietate);	
B1	A1
Intabulare, drept de PROPRIETATE, dobandit prin Lege, cota actuala 1/1 1) GROZEA GH MARINA	

C. Partea III. SARCINI .

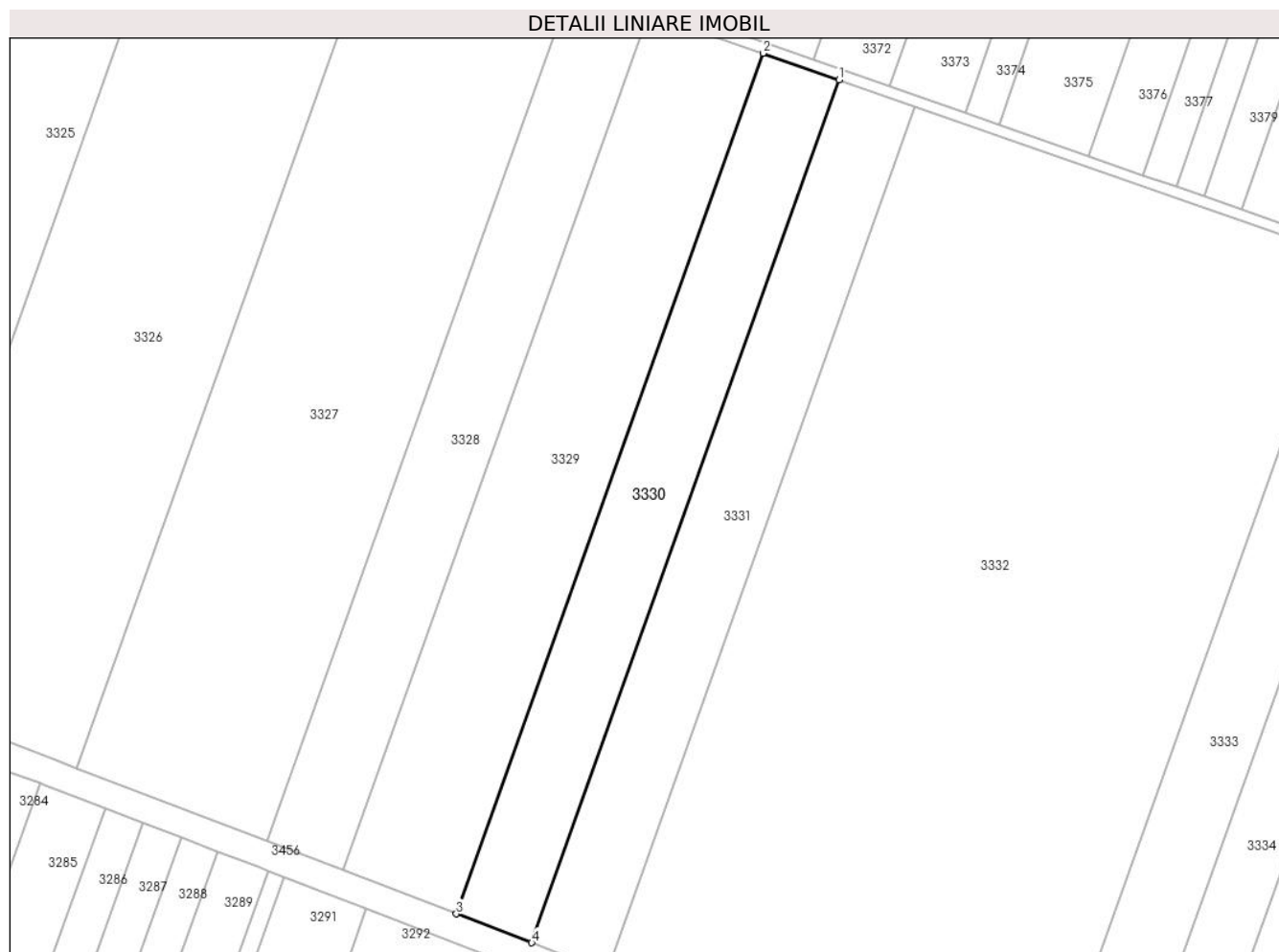
Inscrieri privind dezmembramintele dreptului de proprietate, drepturi reale de garanție și sarcini	Referințe
NU SUNT	

Anexa Nr. 1 La Partea I

Teren

Nr cadastral	Suprafața (mp)*	Observații / Referințe
	10.000	

* Suprafața este determinată în planul de proiecție Stereo 70.



Date referitoare la teren

Crt	Categorie folosință	Intravilan	Suprafața (mp)	Tarla	Parcelă	Nr. topo	Observații / Referințe
1	arabil	NU	10.000	10/4/3	7	-	

Lungime Segmente

1) Valorile lungimilor segmentelor sunt obținute din proiecție în plan.

Punct început	X / Y	Punct sfârșit	X / Y	Lungime segment (** (m)
1	662.650,832 355.914,092	2	662.622,805 355.923,922	29.701
2	662.622,805 355.923,922	3	662.509,906 355.607,168	336.273
3	662.509,906 355.607,168	4	662.537,65 355.596,543	29.709
4	662.537,65 355.596,543	1	662.650,832 355.914,092	337.117

** Lungimile segmentelor sunt determinate în planul de proiecție Stereo 70 și sunt rotunjite la 1 milimetru.

***** Distanţa dintre puncte este formată din segmente cumulate ce sunt mai mici decât valoarea 1 milimetru.**

**DATE DESPRE IMOBILUL NR. 3331**

Oficiul de Cadastru și Publicitate Imobiliară IALOMITA
Biroul de Cadastru și Publicitate Imobiliară Slobozia

A. Partea I. Descrierea imobilului

TEREN Extravilan

Adresa: Jud. Ialomita

Nr. Crt	Nr cadastral Nr. topografic	Suprafața* (mp)	Observații / Referințe
A1		10.000	Sector cadastral:1 Teren neimprejmuit;

B. Partea II. Proprietari și acte

Inscrieri privitoare la dreptul de proprietate și alte drepturi reale	Referințe
/	
Act Administrativ nr. 037734, din 20/05/1994 emis de CJPSDPAT IALOMITA (titlu de proprietate);	
B1	A1
Intabulare, drept de PROPRIETATE, dobandit prin Lege, cota actuala 1/1 1) GIRLASU MINODORA	

C. Partea III. SARCINI .

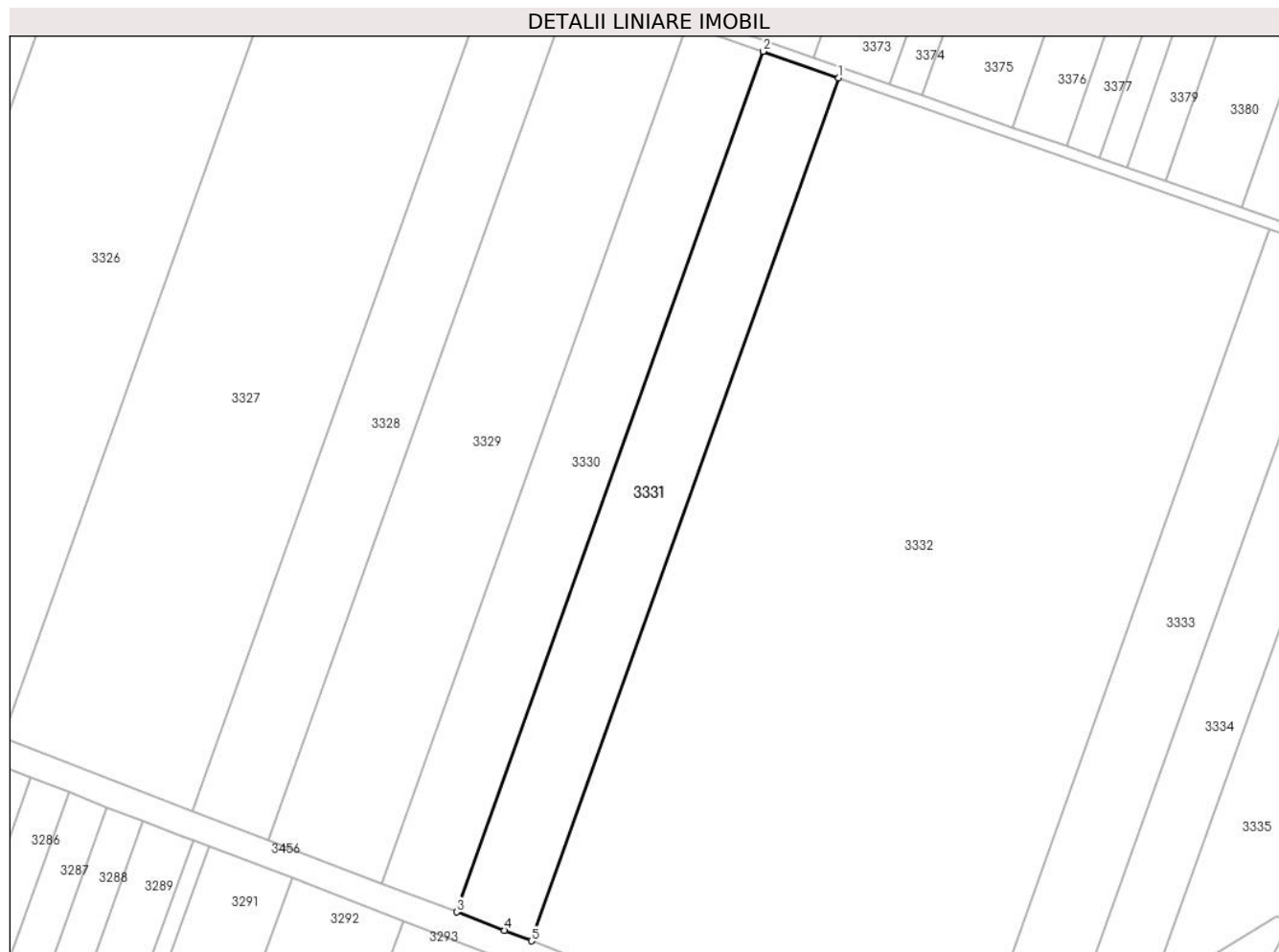
Inscrieri privind dezmembramintele dreptului de proprietate, drepturi reale de garanție și sarcini	Referințe
NU SUNT	

Anexa Nr. 1 La Partea I

Teren

Nr cadastral	Suprafața (mp)*	Observații / Referințe
	10.000	

* Suprafața este determinată în planul de proiecție Stereo 70.



Date referitoare la teren

Crt	Categorie folosință	Intravilan	Suprafața (mp)	Tarla	Parcelă	Nr. topo	Observații / Referințe
1	arabil	NU	10.000	10/4/3	8	-	

Lungime Segmente

1) Valorile lungimilor segmentelor sunt obținute din proiecție în plan.

Punct început	X / Y	Punct sfârșit	X / Y	Lungime segment (** (m)
1	662.678,788 355.904,287	2	662.650,832 355.914,092	29.626
2	662.650,832 355.914,092	3	662.537,65 355.596,543	337.117
3	662.537,65 355.596,543	4	662.555,424 355.589,736	19.033
4	662.555,424 355.589,736	5	662.565,303 355.585,888	10.602
5	662.565,303 355.585,888	1	662.678,788 355.904,287	338.019

**** Lungimile segmentelor sunt determinate în planul de proiecție Stereo 70 și sunt rotunjite la 1 milimetru.**

***** Distanța dintre puncte este formată din segmente cumulate ce sunt mai mici decât valoarea 1 milimetru.**

**DATE DESPRE IMOBILUL NR. 3332**

Oficiul de Cadastru și Publicitate Imobiliară IALOMITA
Biroul de Cadastru și Publicitate Imobiliară Slobozia

A. Partea I. Descrierea imobilului

TEREN Extravilan

Adresa: Jud. Ialomita

Nr. Crt	Nr cadastral Nr. topografic	Suprafața* (mp)	Observații / Referințe
A1		57.500	Sector cadastral:1 Teren neimprejmuit;

B. Partea II. Proprietari și acte

Inscrieri privitoare la dreptul de proprietate și alte drepturi reale	Referințe
/	
Act Administrativ nr. 037733, din 19/05/1994 emis de CJPSDPAT IALOMITA (titlu de proprietate);	
B1	A1
Intabulare, drept de PROPRIETATE, dobandit prin Lege, cota actuala 1/1	
1) GEORGESCU EMILIA	
2) TOCAN I MARIA	

C. Partea III. SARCINI .

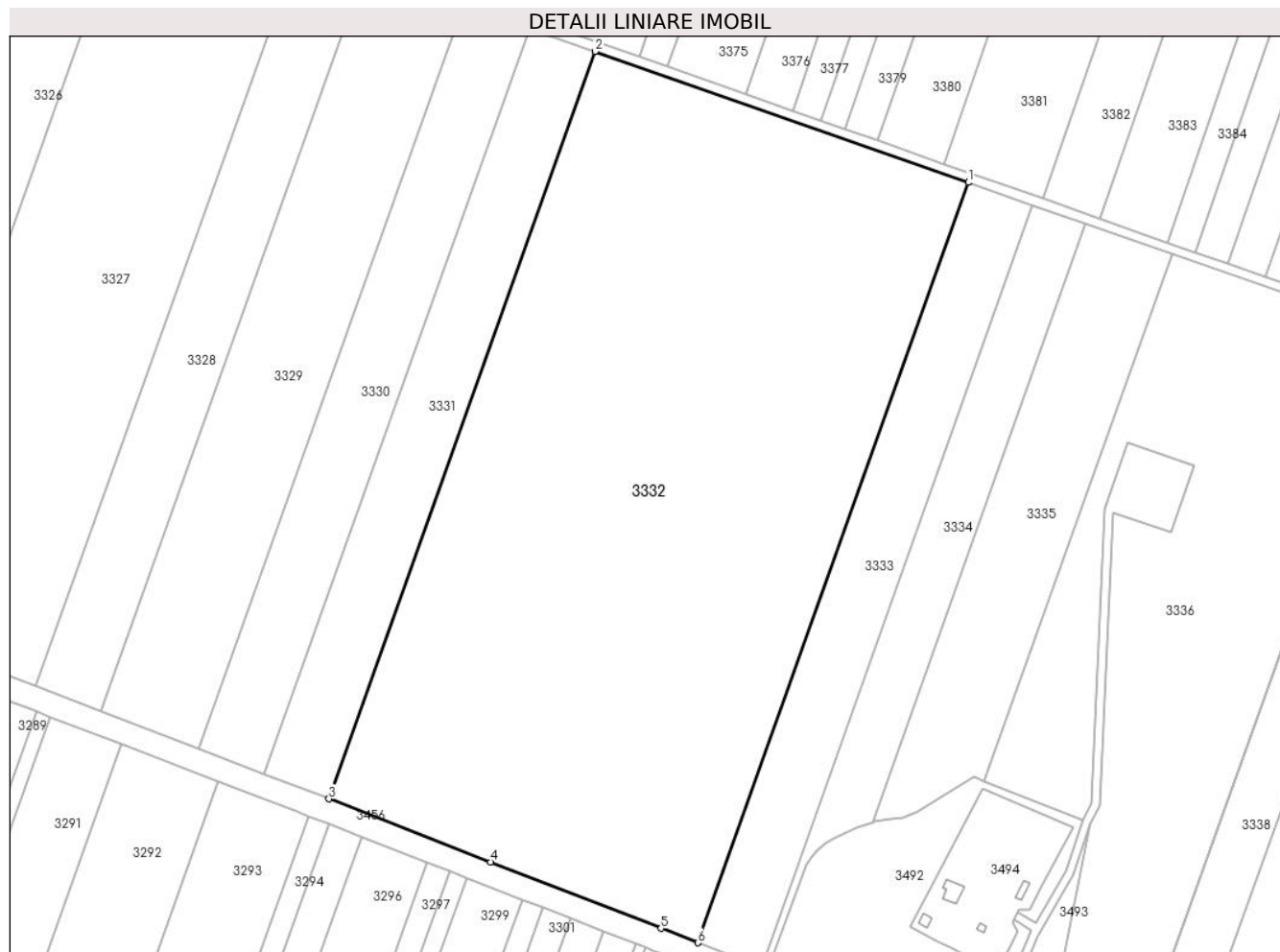
Inscrieri privind dezmembramintele dreptului de proprietate, drepturi reale de garanție și sarcini	Referințe
NU SUNT	

Anexa Nr. 1 La Partea I

Teren

Nr cadastral	Suprafața (mp)*	Observații / Referințe
	57.500	

* Suprafața este determinată în planul de proiecție Stereo 70.



Date referitoare la teren

Crt	Categorie folosință	Intravilan	Suprafața (mp)	Tarla	Parcelă	Nr. topo	Observații / Referințe
1	arabil	NU	57.500	10/4/3	9	-	

Lungime Segmente

1) Valorile lungimilor segmentelor sunt obținute din proiecție în plan.

Punct început	X / Y	Punct sfârșit	X / Y	Lungime segment (** (m)
1	662.837,957 355.848,462	2	662.678,788 355.904,287	168.675
2	662.678,788 355.904,287	3	662.565,303 355.585,888	338.019
3	662.565,303 355.585,888	4	662.634,217 355.559,046	73.957
4	662.634,217 355.559,046	5	662.706,943 355.530,72	78.048
5	662.706,943 355.530,72	6	662.722,527 355.524,607	16.74

Punct început	X / Y	Punct sfârșit	X / Y	Lungime segment (** (m)
6	662.722,527 355.524,607	1	662.837,957 355.848,462	343.811

** Lungimile segmentelor sunt determinate în planul de proiecție Stereo 70 și sunt rotunjite la 1 milimetru.

*** Distanța dintre puncte este formată din segmente cumulate ce sunt mai mici decât valoarea 1 milimetru.

**DATE DESPRE IMOBILUL NR. 3333**

Oficiul de Cadastru și Publicitate Imobiliară IALOMITA
Biroul de Cadastru și Publicitate Imobiliară Slobozia

A. Partea I. Descrierea imobilului

TEREN Extravilan

Adresa: Jud. Ialomita

Nr. Crt	Nr cadastral Nr. topografic	Suprafața* (mp)	Observații / Referințe
A1	23147	10.000	Sector cadastral:1 Teren neimprejmuit;

B. Partea II. Proprietari și acte

Inscrieri privitoare la dreptul de proprietate și alte drepturi reale		Referințe
48634 / 25/02/2021		
Act Notarial nr. 259, din 23/11/2004 emis de BNP DINCA MIRELA LUMINITA (act notarial nr 381 din 20.08.2020, emis de SPN IVAN CONSTANTIN;act administrativ nr 1029 din 17.02.2021, emis de PRIMARIA CAZANESTI;act administrativ nr 037871/12839 din 29.09.1994, emis de COMISIA JUD IALOMITA);		
B1	Intabulare, drept de PROPRIETATE, dobandit prin Reconstituire, cota actuala 2/5 1) DIMA CONSTANTA 2) FRANGULEA ELENA	A1
B8	Se noteaza din oficiu conform art 86, punct 4, din Ordinul 700/2014, mentiunea imobil inregistrat in planul cadastral fara localizare certa datorita lipsei planului parcelar.	A1
17700 / 23/02/2022		
Act Notarial nr. 83, din 22/02/2022 emis de Vasilescu Elena (act notarial nr 381 din 20.08.2020, emis de SPN IVAN CONSTANTIN;act administrativ nr 1029 din 17.02.2021, emis de PRIMARIA CAZANESTI;act administrativ nr 037871/12839 din 29.09.1994, emis de COMISIA JUD IALOMITA);		
B9	Intabulare, drept de PROPRIETATEcumparare, dobandit prin Conventie, cota actuala 2/5 1) MIRACOM SRL, CIF:2069156	A1
125195 / 16/12/2022		
Act Notarial nr. 127, din 15/12/2022 emis de Vasilescu Elena (act notarial nr 381 din 20.08.2020, emis de SPN IVAN CONSTANTIN;act administrativ nr 1029 din 17.02.2021, emis de PRIMARIA CAZANESTI;act administrativ nr 037871/12839 din 29.09.1994, emis de COMISIA JUD IALOMITA);		
B10	Intabulare, drept de PROPRIETATE, dobandit prin Succesiune, cota actuala 1/5 1) IONESCU ALEXANDRU	A1

C. Partea III. SARCINI .

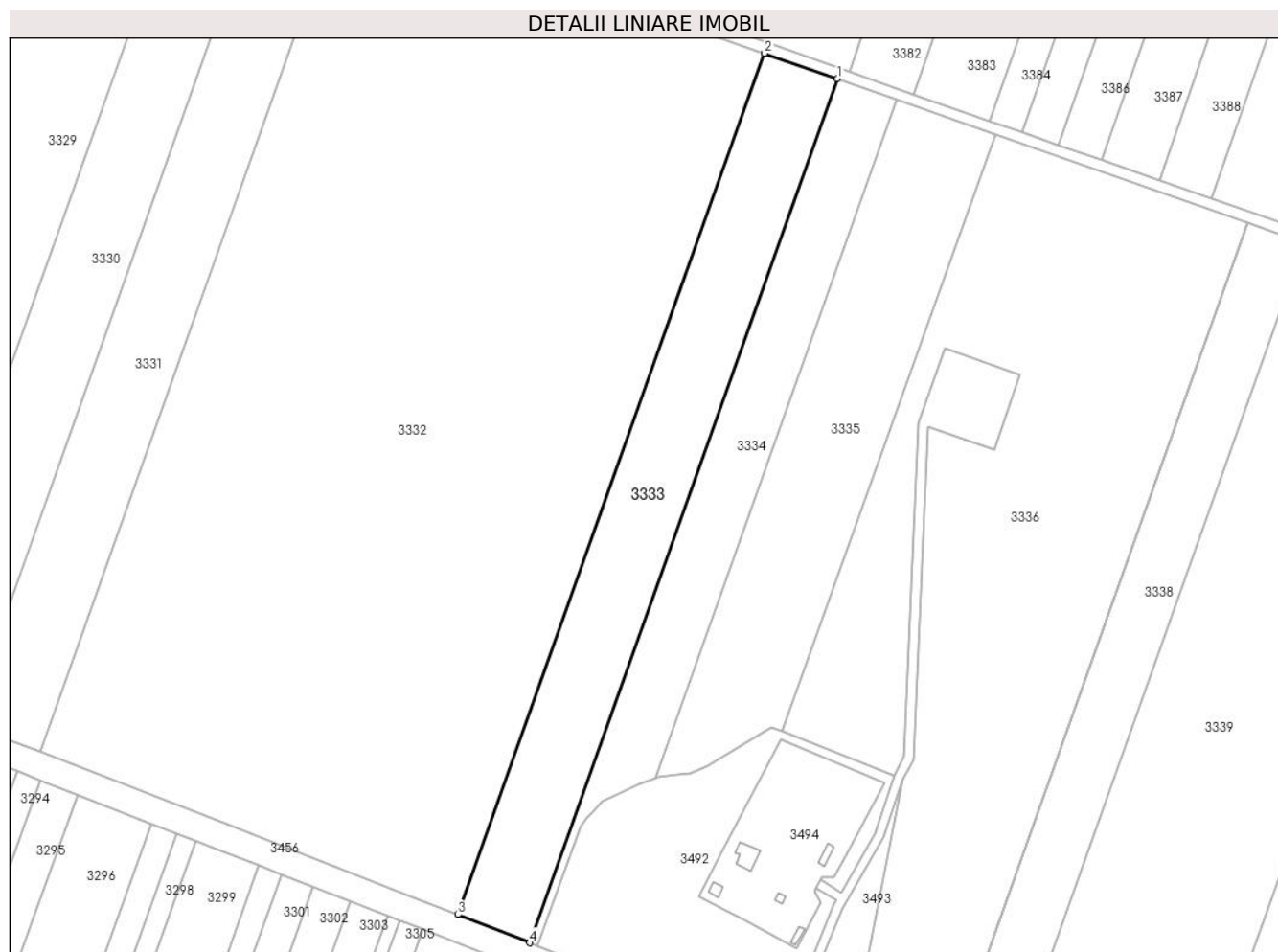
Inscrieri privind dezmembramintele dreptului de proprietate, drepturi reale de garanție și sarcini	Referințe
NU SUNT	

Anexa Nr. 1 La Partea I

Teren

Nr cadastral	Suprafața (mp)*	Observații / Referințe
23147	10.000	

* Suprafața este determinată în planul de proiecție Stereo 70.



Date referitoare la teren

Crt	Categorie folosință	Intravilan	Suprafața (mp)	Tarla	Parcelă	Nr. topo	Observații / Referințe
1	arabil	NU	10.000	10/4/3	10	-	

Lungime Segmente

1) Valorile lungimilor segmentelor sunt obținute din proiecție în plan.

Punct început	X / Y	Punct sfârșit	X / Y	Lungime segment (** (m)
1	662.865,361 355.838,85	2	662.837,957 355.848,462	29.041
2	662.837,957 355.848,462	3	662.722,527 355.524,607	343.811
3	662.722,527 355.524,607	4	662.749,576 355.513,997	29.055
4	662.749,576 355.513,997	1	662.865,361 355.838,85	344.87

** Lungimile segmentelor sunt determinate în planul de proiecție Stereo 70 și sunt rotunjite la 1 milimetru.

***** Distanţa dintre puncte este formată din segmente cumulate ce sunt mai mici decât valoarea 1 milimetru.**

**DATE DESPRE IMOBILUL NR. 3334**

Oficiul de Cadastru și Publicitate Imobiliară IALOMITA
Biroul de Cadastru și Publicitate Imobiliară Slobozia

A. Partea I. Descrierea imobilului

TEREN Necunoscut

Adresa: Loc. Cazanesti, Jud. Ialomita

Nr. Crt	Nr cadastral Nr. topografic	Suprafața* (mp)	Observații / Referințe
A1	23388	6.892	Sector cadastral:1 Teren neimprejmuit;

B. Partea II. Proprietari și acte

Inscrieri privitoare la dreptul de proprietate și alte drepturi reale	Referințe
127108 / 16/12/2022	
Act Notarial nr. 607, din 07/07/1992 emis de NOTARIATUL DE STAT TELEORMAN (act administrativ nr 7438 din 28.11.2022, emis de PRIMARIA CAZANESTI; act notarial nr 1154 din 05.10.2017, emis de BNP VASILESCU ELENA; act administrativ nr 038479/12845 din 26.02.2001, emis de COMISIA JUDETEANA IALOMITA);	
B2	A1
se noteaza din oficiu, conform art 86, pct 4 din Ordinul 700/2014 al Directorului General al ANCP, pentru completarea Regulamentului privind continutul si modul de intocmire a documentatiei cadastrale in vederea inscrierii in cartea funciara, aprobat prin Ordinul 700/2014 mentiunea : „, imobil inregistrat in planul cadastral fara localizare certa datorita lipsei planului parcelar	
43441 / 13/03/2023	
Act Notarial nr. 409, din 10/03/2023 emis de Dutu Neagu Luiza Maria;	
B3	A1
Intabulare, drept de PROPRIETATE cumparare, dobandit prin Conventie, cota actuala 1/1 1) MIRACOM SRL, CIF:2069156	

C. Partea III. SARCINI .

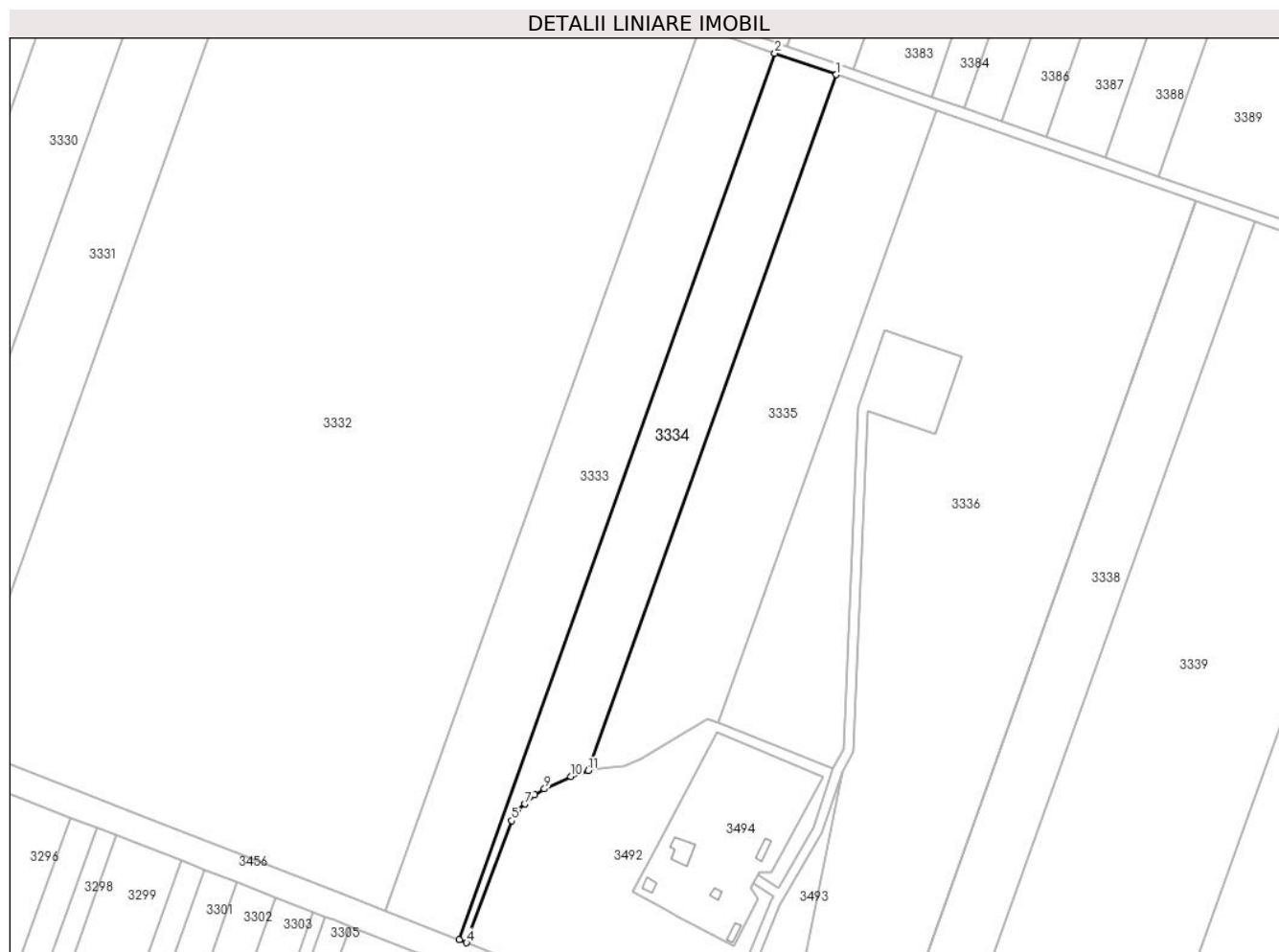
Inscrieri privind dezmembramintele dreptului de proprietate, drepturi reale de garanție și sarcini	Referințe
NU SUNT	

Anexa Nr. 1 La Partea I

Teren

Nr cadastral	Suprafața (mp)*	Observații / Referințe
23388	6.892	

* Suprafața este determinată în planul de proiecție Stereo 70.



Date referitoare la teren

Crt	Categorie folosință	Intravilan	Suprafața (mp)	Tarla	Parcelă	Nr. topo	Observații / Referințe
1	arabil	NU	6.830	10/4/3	11	-	
2	arabil	DA	62	10/4/3	11	-	Teren intravilan

Lungime Segmente

1) Valorile lungimilor segmentelor sunt obținute din proiecție în plan.

Punct început	X / Y	Punct sfârșit	X / Y	Lungime segment (** (m)
1	662.887,836 355.830,968	2	662.865,361 355.838,85	23.816
2	662.865,361 355.838,85	3	662.749,576 355.513,997	344.87
3	662.749,576 355.513,997	4	662.752,282 355.512,936	2.906
4	662.752,282 355.512,936	5	662.768,884 355.557,671	47.716

Punct început	X / Y	Punct sfârşit	X / Y	Lungime segment (** (m)
5	662.768,884 355.557,671	6	662.770,872 355.561,109	3.971
6	662.770,872 355.561,109	7	662.773,617 355.563,758	3.815
7	662.773,617 355.563,758	8	662.777,151 355.567,169	4.911
8	662.777,151 355.567,169	9	662.780,874 355.569,309	4.294
9	662.780,874 355.569,309	10	662.790,561 355.573,85	10.699
10	662.790,561 355.573,85	11	662.796,955 355.575,989	6.742
11	662.796,955 355.575,989	1	662.887,836 355.830,968	270.691

** Lungimile segmentelor sunt determinate în planul de proiecție Stereo 70 și sunt rotunjite la 1 milimetru.

*** Distanța dintre puncte este formată din segmente cumulate ce sunt mai mici decât valoarea 1 milimetru.

**DATE DESPRE IMOBILUL NR. 3335**

Oficiul de Cadastru și Publicitate Imobiliară IALOMITA
Biroul de Cadastru și Publicitate Imobiliară Slobozia

A. Partea I. Descrierea imobilului

TEREN Necunoscut

Adresa: Loc. Cazanesti, Jud. Ialomita

Nr. Crt	Nr cadastral Nr. topografic	Suprafața* (mp)	Observații / Referințe
A1		10.000	Sector cadastral:1 Teren neimprejmuit;

B. Partea II. Proprietari și acte

Inscrieri privitoare la dreptul de proprietate și alte drepturi reale	Referințe
/	
Act Administrativ nr. 038395, din 22/04/1999 emis de CJPSDPAT IALOMITA (titlu de proprietate);	
B1	A1
Intabulare, drept de PROPRIETATE, dobandit prin Lege, cota actuala 1/1	
1) DAN ST GRIGORE	
2) BEZNEA ST CHIRA	
3) GRIGORE ST ANICA	
4) RUSEN ST ION	

C. Partea III. SARCINI .

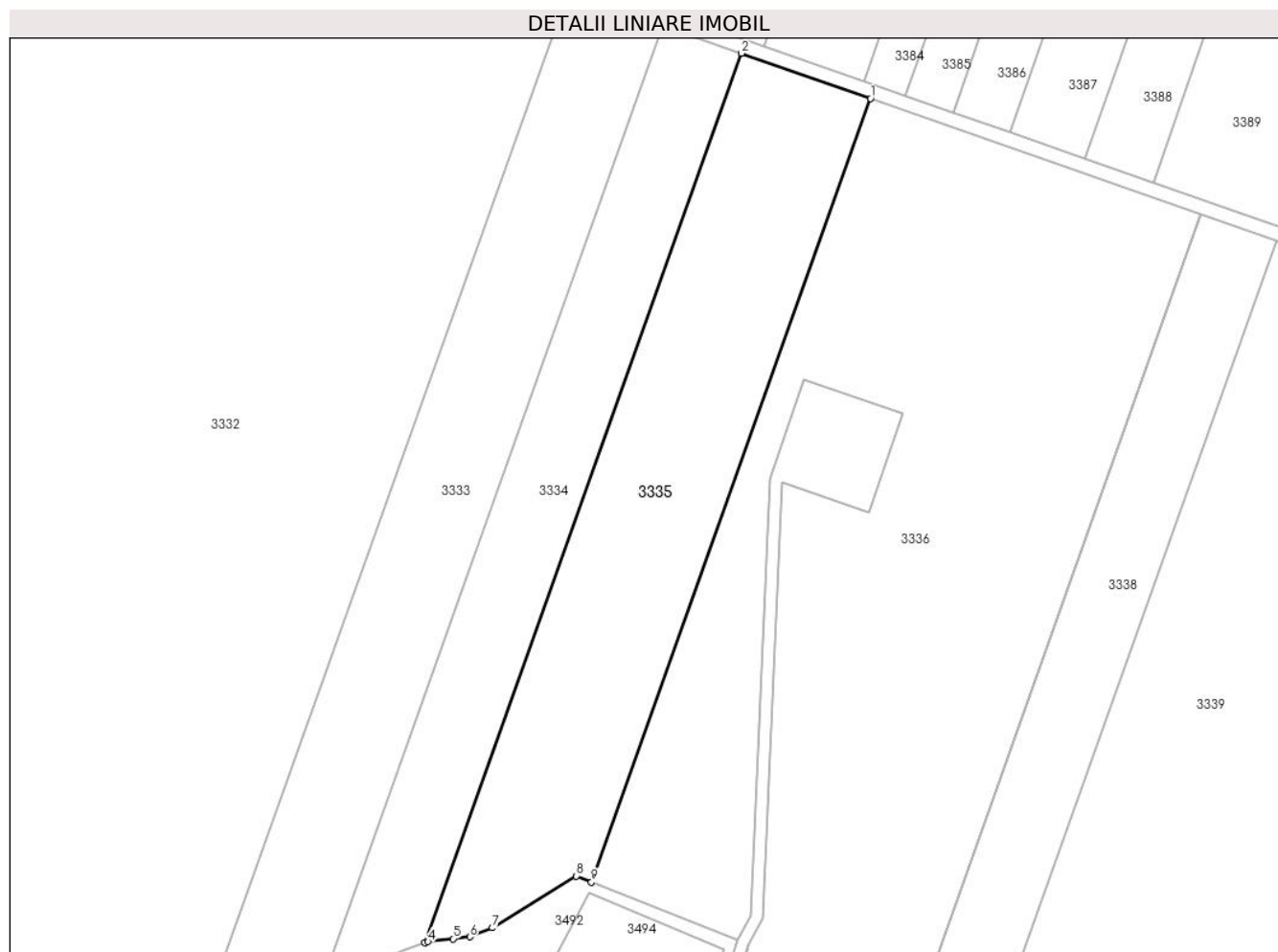
Inscrieri privind dezmembramintele dreptului de proprietate, drepturi reale de garanție și sarcini	Referințe
NU SUNT	

Anexa Nr. 1 La Partea I

Teren

Nr cadastral	Suprafața (mp)*	Observații / Referințe
	10.000	

* Suprafața este determinată în planul de proiecție Stereo 70.



Date referitoare la teren

Crt	Categorie folosință	Intravilan	Suprafața (mp)	Tarla	Parcelă	Nr. topo	Observații / Referințe
1	arabil	NU	9.987	10/4/3	12	-	
2	arabil	DA	13	10/4/3	12	-	Teren intravilan

Lungime Segmente

1) Valorile lungimilor segmentelor sunt obținute din proiecție în plan.

Punct început	X / Y	Punct sfârșit	X / Y	Lungime segment (** (m)
1	662.924,82 355.817,996	2	662.887,836 355.830,968	39.194
2	662.887,836 355.830,968	3	662.796,955 355.575,989	270.691
3	662.796,955 355.575,989	4	662.797,859 355.576,291	0.953
4	662.797,859 355.576,291	5	662.805,054 355.577,143	7.245

Punct început	X / Y	Punct sfârșit	X / Y	Lungime segment (** (m)
5	662.805,054 355.577,143	6	662.809,896 355.577,716	4.876
6	662.809,896 355.577,716	7	662.816,35 355.580,265	6.939
7	662.816,35 355.580,265	8	662.840,388 355.595,141	28.269
8	662.840,388 355.595,141	9	662.844,77 355.593,402	4.715
9	662.844,77 355.593,402	1	662.924,82 355.817,996	238.433

** Lungimile segmentelor sunt determinate în planul de proiecție Stereo 70 și sunt rotunjite la 1 milimetru.

*** Distanța dintre puncte este formată din segmente cumulate ce sunt mai mici decât valoarea 1 milimetru.

**DATE DESPRE IMOBILUL NR. 3336**

Oficiul de Cadastru și Publicitate Imobiliară IALOMITA
Biroul de Cadastru și Publicitate Imobiliară Slobozia

A. Partea I. Descrierea imobilului

TEREN Necunoscut

Adresa: Loc. Cazanesti, Jud. Ialomita

Nr. Crt	Nr cadastral Nr. topografic	Suprafața* (mp)	Observații / Referințe
A1		27.520	Sector cadastral:1 Teren neimprejmuit;

B. Partea II. Proprietari și acte

Inscrieri privitoare la dreptul de proprietate și alte drepturi reale	Referințe
/	
Act Administrativ nr. 038436, din 14/10/1999 emis de CJPSDPAT IALOMITA (titlu de proprietate);	
B1	A1
Intabulare, drept de PROPRIETATE, dobandit prin Lege, cota actuala 1/1	
1) RADU GH ALEXANDRINA	
2) NACHITA GH MARIA	
3) GHITA GH VIORICA	
4) CHIRILESCU MARIOARA	

C. Partea III. SARCINI .

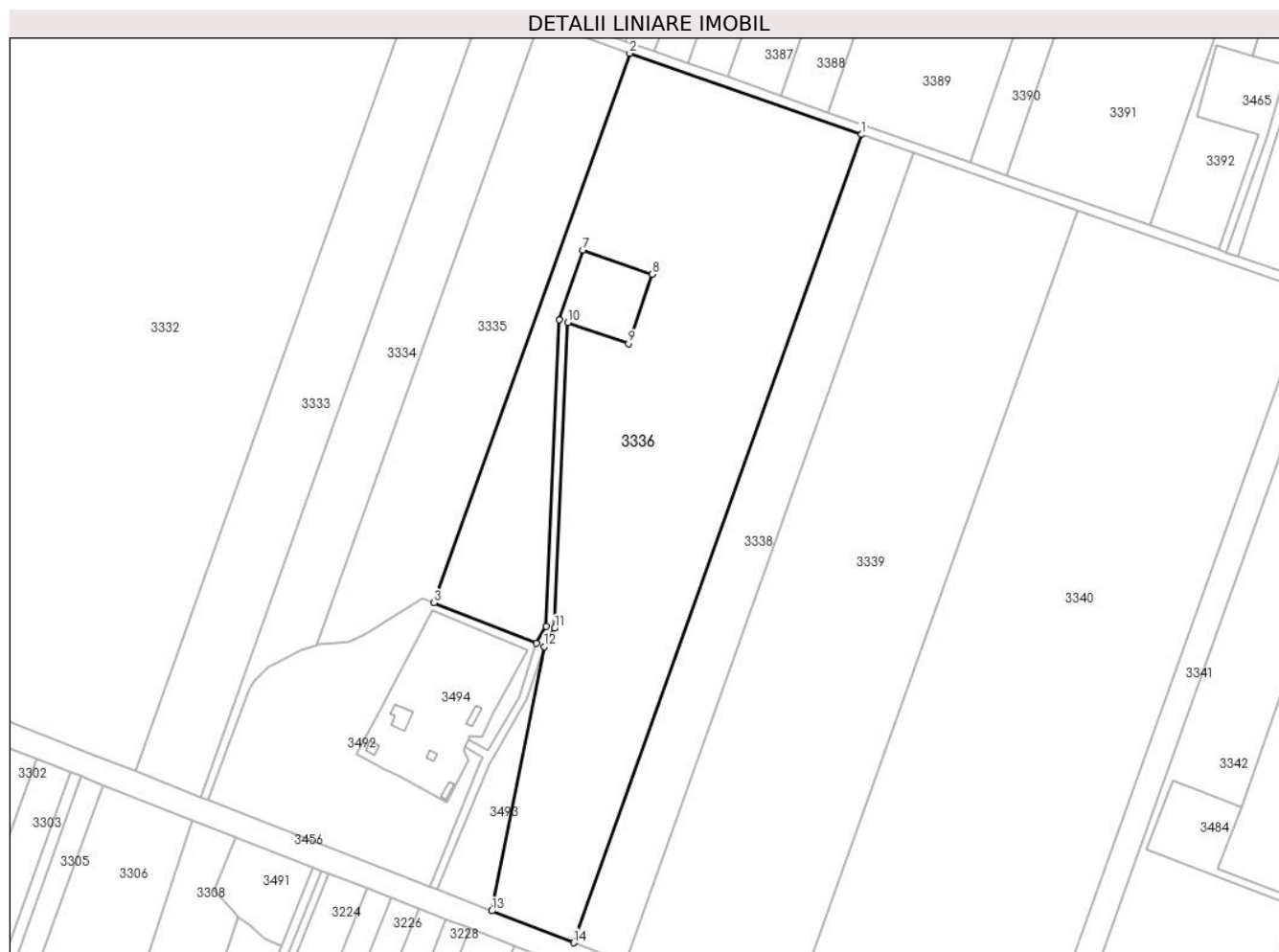
Inscrieri privind dezmembramintele dreptului de proprietate, drepturi reale de garanție și sarcini	Referințe
NU SUNT	

Anexa Nr. 1 La Partea I

Teren

Nr cadastral	Suprafața (mp)*	Observații / Referințe
	27.520	

* Suprafața este determinată în planul de proiecție Stereo 70.



Date referitoare la teren

Crt	Categorie folosință	Intravilan	Suprafața (mp)	Tarla	Parcelă	Nr. topo	Observații / Referințe
1	arabil	NU	25.804	10/4/3	13	-	
2	arabil	DA	1.716	10/4/3	13	-	Teren intravilan

Lungime Segmente

1) Valorile lungimilor segmentelor sunt obținute din proiecție în plan.

Punct început	X / Y	Punct sfârșit	X / Y	Lungime segment (** (m)
1	663.019,572 355.784,763	2	662.924,82 355.817,996	100.41
2	662.924,82 355.817,996	3	662.844,77 355.593,402	238.433
3	662.844,77 355.593,402	4	662.886,707 355.576,762	45.118
4	662.886,707 355.576,762	5	662.890,581 355.583,893	8.116

Punct început	X / Y	Punct sfârșit	X / Y	Lungime segment (** (m)
5	662.890,581 355.583,893	6	662.895,939 355.709,168	125.389
6	662.895,939 355.709,168	7	662.905,76 355.737,514	30.0
7	662.905,76 355.737,514	8	662.934,107 355.727,693	30.0
8	662.934,107 355.727,693	9	662.924,285 355.699,346	30.0
9	662.924,285 355.699,346	10	662.899,541 355.707,919	26.187
10	662.899,541 355.707,919	11	662.894,041 355.582,919	125.121
11	662.894,041 355.582,919	12	662.889,934 355.575,481	8.497
12	662.889,934 355.575,481	13	662.868,379 355.467,497	110.115
13	662.868,379 355.467,497	14	662.901,833 355.454,427	35.916
14	662.901,833 355.454,427	1	663.019,572 355.784,763	350.692

** Lungimile segmentelor sunt determinate în planul de proiecție Stereo 70 și sunt rotunjite la 1 milimetru.

*** Distanța dintre puncte este formată din segmente cumulate ce sunt mai mici decât valoarea 1 milimetru.

**DATE DESPRE IMOBILUL NR. 3337**

Oficiul de Cadastru și Publicitate Imobiliară IALOMITA
Biroul de Cadastru și Publicitate Imobiliară Slobozia

A. Partea I. Descrierea imobilului

TEREN Extravilan

Adresa: Jud. Ialomita

Nr. Crt	Nr cadastral Nr. topografic	Suprafața* (mp)	Observații / Referințe
A1		42	Sector cadastral:1 Teren neimprejmuit;

B. Partea II. Proprietari și acte

Inscrieri privitoare la dreptul de proprietate și alte drepturi reale	Referințe
/	
Act Administrativ nr. 038436, din 14/10/1999 emis de CJPSDPAT IALOMITA (titlu de proprietate);	
B1	A1
Intabulare, drept de PROPRIETATE, dobandit prin Lege, cota actuala 1/1	
1) RADU GH ALEXANDRINA	
2) NACHITA GH MARIA	
3) GHITA GH VIORICA	
4) CHIRILESCU MARIOARA	

C. Partea III. SARCINI .

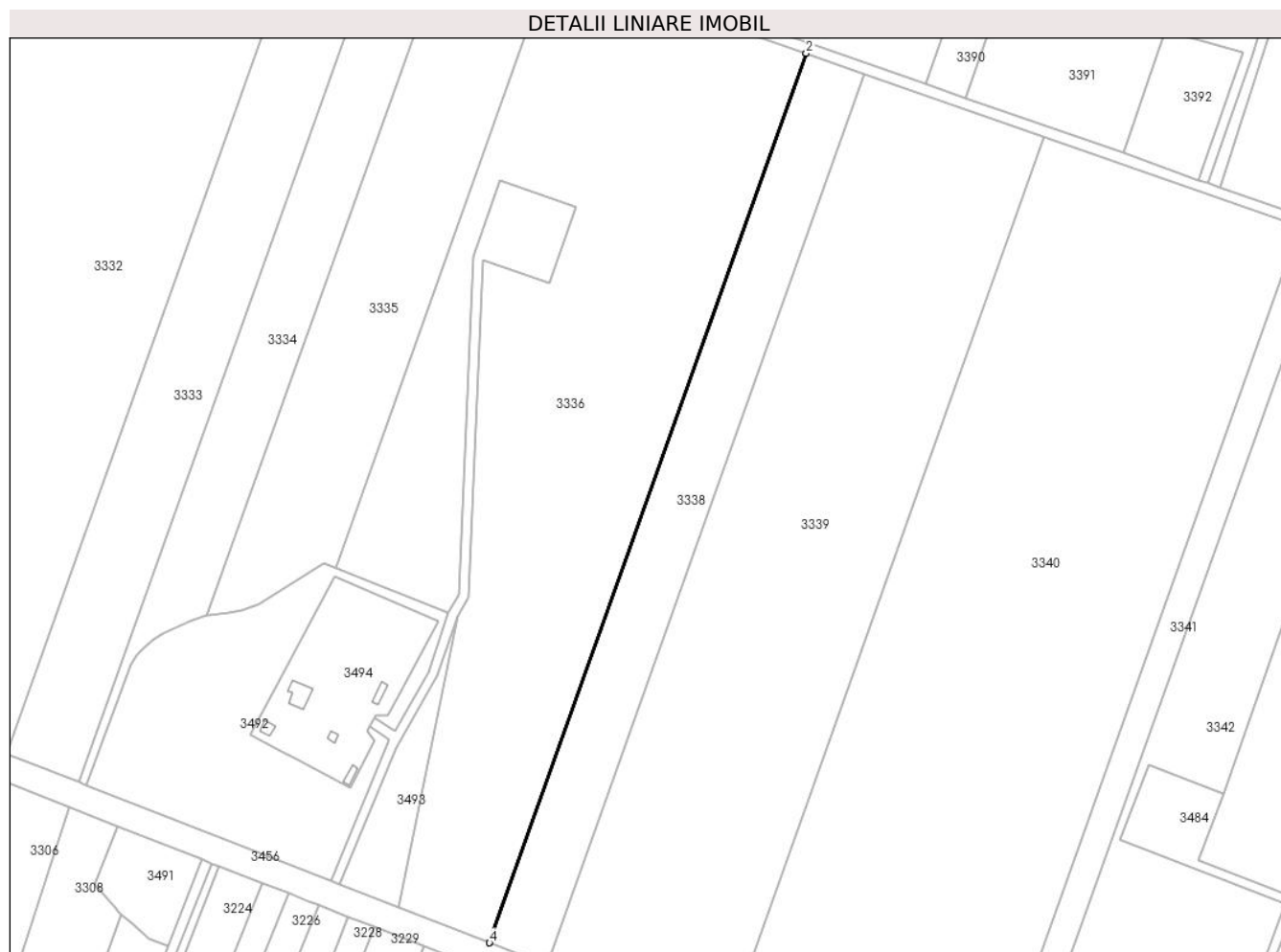
Inscrieri privind dezmembramintele dreptului de proprietate, drepturi reale de garanție și sarcini	Referințe
NU SUNT	

Anexa Nr. 1 La Partea I

Teren

Nr cadastral	Suprafața (mp)*	Observații / Referințe
	42	

* Suprafața este determinată în planul de proiecție Stereo 70.



Date referitoare la teren

Crt	Categorie folosință	Intravilan	Suprafața (mp)	Tarla	Parcelă	Nr. topo	Observații / Referințe
1	arabil	NU	42	10/4/3	13/1	-	

Lungime Segmente

1) Valorile lungimilor segmentelor sunt obținute din proiecție în plan.

Punct început	X / Y	Punct sfârșit	X / Y	Lungime segment (** (m)
1	663.019,685 355.784,724	2	663.019,572 355.784,763	0.12
2	663.019,572 355.784,763	3	662.901,833 355.454,427	350.692
3	662.901,833 355.454,427	4	662.901,944 355.454,383	0.12
4	662.901,944 355.454,383	1	663.019,685 355.784,724	350.696

** Lungimile segmentelor sunt determinate în planul de proiecție Stereo 70 și sunt rotunjite la 1 milimetru.

***** Distanţa dintre puncte este formată din segmente cumulate ce sunt mai mici decât valoarea 1 milimetru.**

**DATE DESPRE IMOBILUL NR. 3338**

Oficiul de Cadastru și Publicitate Imobiliară IALOMITA
Biroul de Cadastru și Publicitate Imobiliară Slobozia

A. Partea I. Descrierea imobilului

TEREN Extravilan

Adresa: Jud. Ialomita

Nr. Crt	Nr cadastral Nr. topografic	Suprafața* (mp)	Observații / Referințe
A1	20312	8.000	Sector cadastral:1 Teren neimprejmuit;

B. Partea II. Proprietari și acte

Inscrieri privitoare la dreptul de proprietate și alte drepturi reale		Referințe
27989 / 12/07/2010		
Act Administrativ nr. 2582, din 01/07/2010 emis de PRIMARIA CAZANESTI (act notarial nr. 2112/20-11-2009 emis de BNP MARIN NICOLAE;);		
B1	Intabulare, drept de PROPRIETATEcumparare, dobandit prin Conventie, cota actuala 1/1 1) SC SKELDAL SRL- BUCURESTI, CIF:21225758	A1
B2	Se noteaza din oficiu, conform art 26 alin 4 din Ordinul nr.634/2006, modificat si completat prin Ordin nr.415/2009, faptul ca imobilul este inregistrat in planul cadastral fara localizare certa datorita lipsei planului parcelar.	A1

C. Partea III. SARCINI .

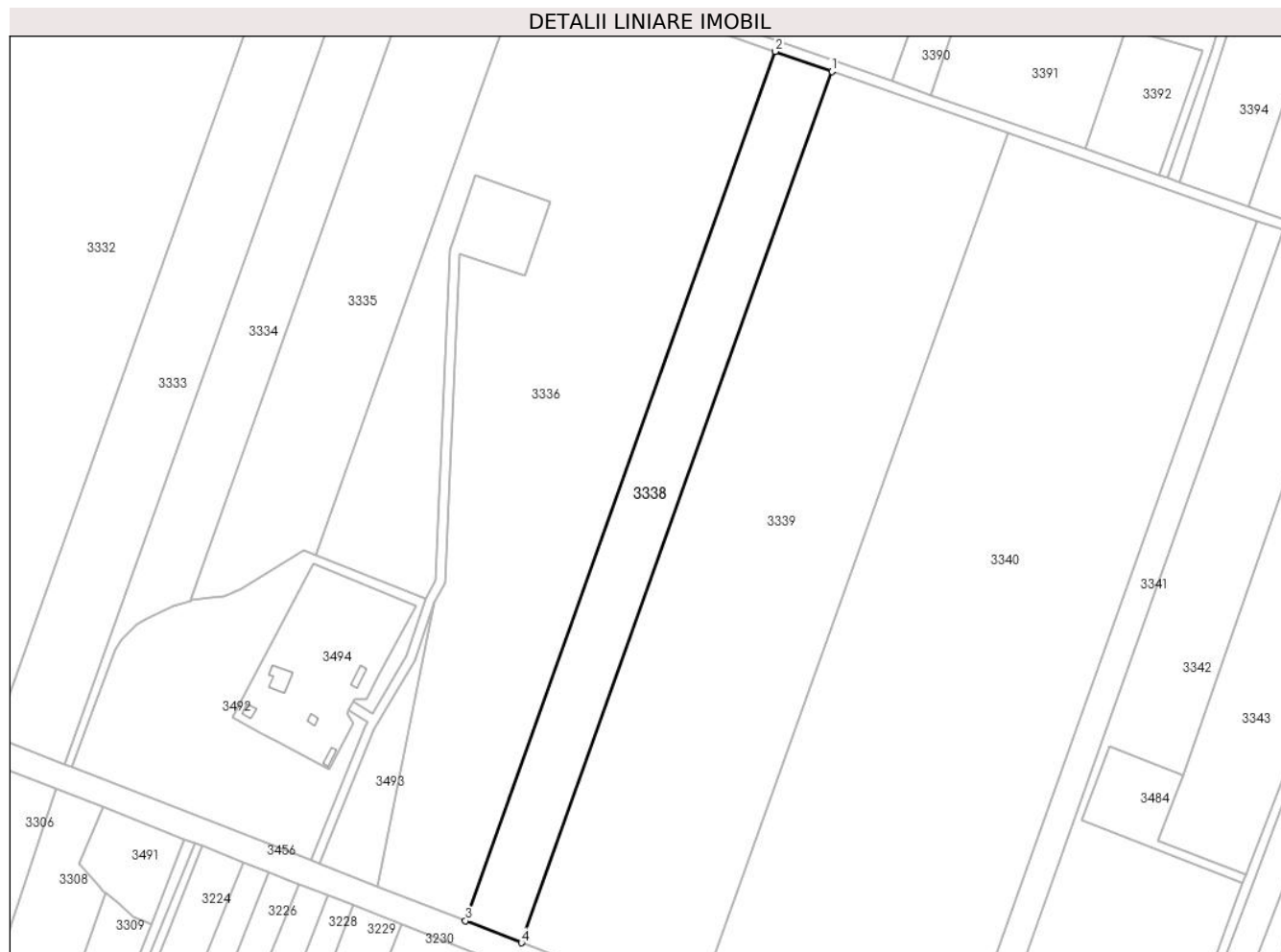
Inscrieri privind dezmembramintele dreptului de proprietate, drepturi reale de garanție și sarcini	Referințe
NU SUNT	

Anexa Nr. 1 La Partea I

Teren

Nr cadastral	Suprafața (mp)*	Observații / Referințe
20312	8.000	

* Suprafața este determinată în planul de proiecție Stereo 70.



Date referitoare la teren

Crt	Categorie folosință	Intravilan	Suprafața (mp)	Tarla	Parcelă	Nr. topo	Observații / Referințe
1	arabil	NU	8.000	10/4/3	14	-	

Lungime Segmente

1) Valorile lungimilor segmentelor sunt obținute din proiecție în plan.

Punct început	X / Y	Punct sfârșit	X / Y	Lungime segment (** (m)
1	663.041,187 355.777,182	2	663.019,685 355.784,724	22.786
2	663.019,685 355.784,724	3	662.901,944 355.454,383	350.696
3	662.901,944 355.454,383	4	662.923,178 355.446,088	22.796
4	662.923,178 355.446,088	1	663.041,187 355.777,182	351.496

** Lungimile segmentelor sunt determinate în planul de proiecție Stereo 70 și sunt rotunjite la 1 milimetru.

***** Distanţa dintre puncte este formată din segmente cumulate ce sunt mai mici decât valoarea 1 milimetru.**

**DATE DESPRE IMOBILUL NR. 3339**

Oficiul de Cadastru și Publicitate Imobiliară IALOMITA
Biroul de Cadastru și Publicitate Imobiliară Slobozia

A. Partea I. Descrierea imobilului

TEREN Extravilan

Adresa: Jud. Ialomita

Nr. Crt	Nr cadastral Nr. topografic	Suprafața* (mp)	Observații / Referințe
A1		25.000	Sector cadastral:1 Teren neimprejmuit;

B. Partea II. Proprietari și acte

Inscrieri privitoare la dreptul de proprietate și alte drepturi reale		Referințe
/		
Act Administrativ nr. 038330, din 09/12/1996 emis de CJPSDPAT IALOMITA (titlu de proprietate);		
B1	Intabulare, drept de PROPRIETATE, dobandit prin Lege, cota actuala 1/1 1) DANESCU I GEORGETA 2) BALAN I LEANCA 3) ARSU I ION 4) DUMITRACHE I IOANA 5) DINU ST NAE 6) STERE I ELENA	A1

C. Partea III. SARCINI .

Inscrieri privind dezmembramintele dreptului de proprietate, drepturi reale de garanție și sarcini	Referințe
NU SUNT	

Anexa Nr. 1 La Partea I

Teren

Nr cadastral	Suprafața (mp)*	Observații / Referințe
	25.000	

* Suprafața este determinată în planul de proiecție Stereo 70.



Date referitoare la teren

Crt	Categorie folosință	Intravilan	Suprafața (mp)	Tarla	Parcelă	Nr. topo	Observații / Referințe
1	arabil	NU	25.000	10/4/3	15	-	

Lungime Segmente

1) Valorile lungimilor segmentelor sunt obținute din proiecție în plan.

Punct început	X / Y	Punct sfârșit	X / Y	Lungime segment (** (m)
1	663.108,07 355.753,724	2	663.041,187 355.777,182	70.877
2	663.041,187 355.777,182	3	662.923,178 355.446,088	351.496
3	662.923,178 355.446,088	4	662.928,916 355.443,846	6.161
4	662.928,916 355.443,846	5	662.989,236 355.420,316	64.746
5	662.989,236 355.420,316	1	663.108,07 355.753,724	353.953

**** Lungimile segmentelor sunt determinate în planul de proiecție Stereo 70 și sunt rotunjite la 1 milimetru.**

***** Distanța dintre puncte este formată din segmente cumulate ce sunt mai mici decât valoarea 1 milimetru.**

**DATE DESPRE IMOBILUL NR. 3340**

Oficiul de Cadastru și Publicitate Imobiliară IALOMITA
Biroul de Cadastru și Publicitate Imobiliară Slobozia

A. Partea I. Descrierea imobilului

TEREN Necunoscut

Adresa: Loc. Cazanesti, Jud. Ialomita

Nr. Crt	Nr cadastral Nr. topografic	Suprafața* (mp)	Observații / Referințe
A1	23297	34.896	Sector cadastral:1 Teren neimprejmuit;

B. Partea II. Proprietari și acte

Inscrieri privitoare la dreptul de proprietate și alte drepturi reale		Referințe
36788 / 14/04/2022		
Act Notarial nr. 107, din 17/07/2006 emis de NP Paun Mariana (act administrativ nr 2115 din 30.03.2022, emis de Primaria Cazanesti;inscris sub semnatura privata nr PAD din 04.04.2022, emis de Dragan Elena);		
B2	Se noteaza din oficiu conform art 86 pct 4 din Ordinul 700/2014 al Directorului General ANCPi mentiunea imobil inregistrat in planul cadastral fara localizare certa datorita lipsei planului parcelar.	A1
67279 / 20/07/2022		
Act Notarial nr. 1344, din 13/07/2022 emis de Dutu Neagu Luiza Maria;		
B3	Intabulare, drept de PROPRIETATEcumparare, dobandit prin Conventie, cota actuala 1/1 1) MIRACOM SRL, CIF:2069156	A1

C. Partea III. SARCINI .

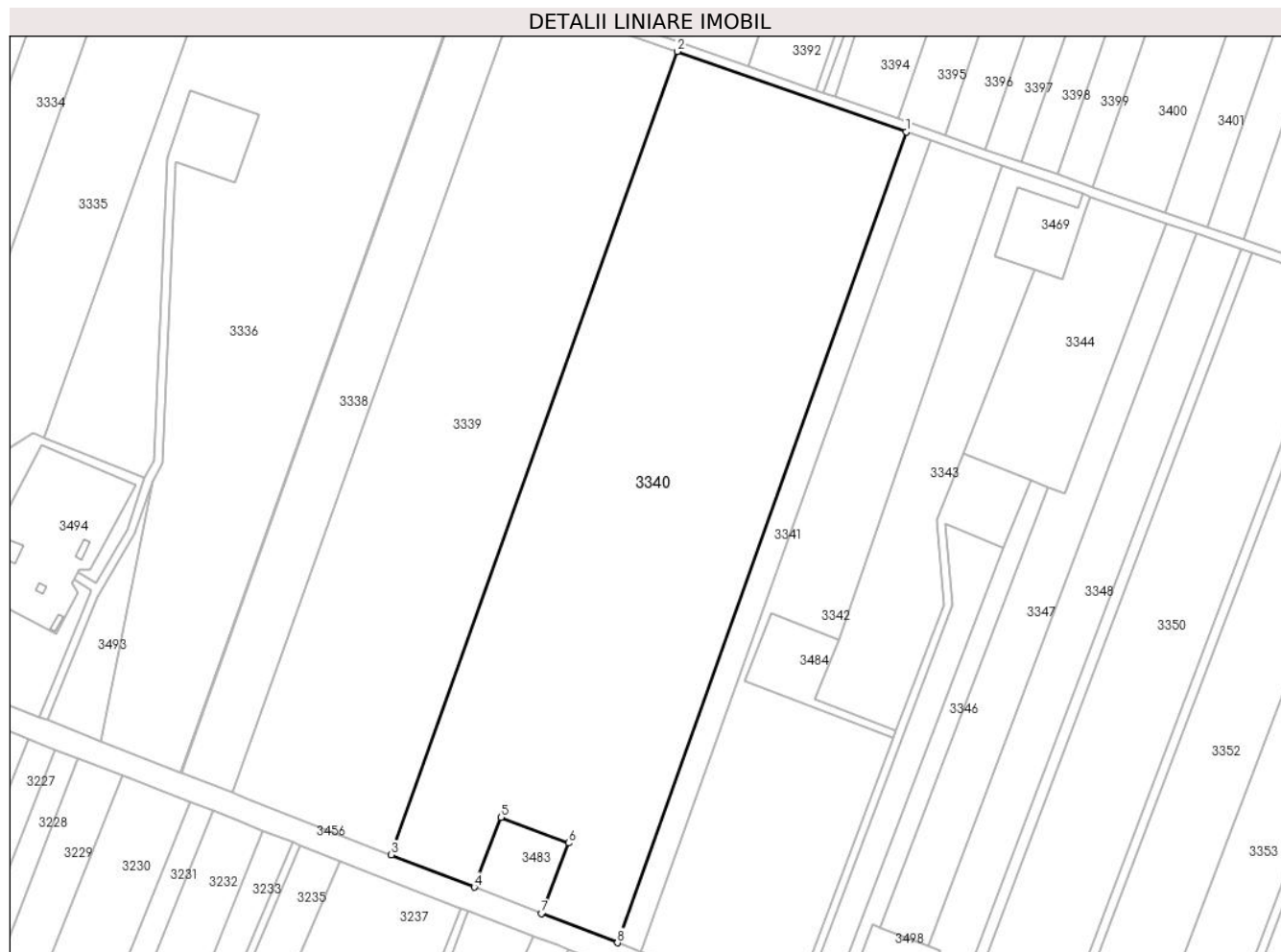
Inscrieri privind dezmembramintele dreptului de proprietate, drepturi reale de garanție și sarcini	Referințe
NU SUNT	

Anexa Nr. 1 La Partea I

Teren

Nr cadastral	Suprafața (mp)*	Observații / Referințe
23297	34.896	

* Suprafața este determinată în planul de proiecție Stereo 70.



Date referitoare la teren

Crt	Categorie folosință	Intravilan	Suprafața (mp)	Tarla	Parcelă	Nr. topo	Observații / Referințe
1	arabil	NU	34.184	10/4/3	16	-	
2	arabil	DA	712	10/4/3	16	-	Teren intravilan

Lungime Segmente

1) Valorile lungimilor segmentelor sunt obținute din proiecție în plan.

Punct început	X / Y	Punct sfârșit	X / Y	Lungime segment (** (m)
1	663.203,14 355.720,38	2	663.108,07 355.753,724	100.748
2	663.108,07 355.753,724	3	662.989,236 355.420,316	353.953
3	662.989,236 355.420,316	4	663.023,709 355.406,868	37.004
4	663.023,709 355.406,868	5	663.034,795 355.435,913	31.089

Punct început	X / Y	Punct sfârșit	X / Y	Lungime segment (** (m)
5	663.034,795 355.435,913	6	663.062,829 355.425,213	30.006
6	663.062,829 355.425,213	7	663.051,675 355.396,01	31.26
7	663.051,675 355.396,01	8	663.083,187 355.383,832	33.784
8	663.083,187 355.383,832	1	663.203,14 355.720,38	357.286

** Lungimile segmentelor sunt determinate în planul de proiecție Stereo 70 și sunt rotunjite la 1 milimetru.

*** Distanța dintre puncte este formată din segmente cumulate ce sunt mai mici decât valoarea 1 milimetru.

**DATE DESPRE IMOBILUL NR. 3341**

Oficiul de Cadastru și Publicitate Imobiliară IALOMITA
Biroul de Cadastru și Publicitate Imobiliară Slobozia

A. Partea I. Descrierea imobilului

TEREN Extravilan

Adresa: Jud. Ialomita

Nr. Crt	Nr cadastral Nr. topografic	Suprafața* (mp)	Observații / Referințe
A1		3.792	Sector cadastral:1 Teren neimprejmuit;

B. Partea II. Proprietari și acte

Inscrieri privitoare la dreptul de proprietate și alte drepturi reale	Referințe
/	
Act Administrativ nr. 038441, din 14/10/1999 emis de CJPSDPAT IALOMITA (titlu de proprietate);	
B1	A1
Intabulare, drept de PROPRIETATE, dobandit prin Lege, cota actuala 1/1	
1) RADUCAN D SORA	
2) TANASE D PETRE	
3) TANASE D MIHAI	
4) TANASE D DUMITRU	

C. Partea III. SARCINI .

Inscrieri privind dezmembramintele dreptului de proprietate, drepturi reale de garanție și sarcini	Referințe
NU SUNT	

Anexa Nr. 1 La Partea I

Teren

Nr cadastral	Suprafața (mp)*	Observații / Referințe
	3.792	

* Suprafața este determinată în planul de proiecție Stereo 70.



Date referitoare la teren

Crt	Categorie folosință	Intravilan	Suprafața (mp)	Tarla	Parcelă	Nr. topo	Observații / Referințe
1	arabil	NU	3.792	10/4/3	17	-	

Lungime Segmente

1) Valorile lungimilor segmentelor sunt obținute din proiecție în plan.

Punct început	X / Y	Punct sfârșit	X / Y	Lungime segment (** (m)
1	663.213,151 355.716,869	2	663.203,14 355.720,38	10.609
2	663.203,14 355.720,38	3	663.083,187 355.383,832	357.286
3	663.083,187 355.383,832	4	663.093,086 355.380,006	10.612
4	663.093,086 355.380,006	1	663.213,151 355.716,869	357.62

** Lungimile segmentelor sunt determinate în planul de proiecție Stereo 70 și sunt rotunjite la 1 milimetru.

***** Distanţa dintre puncte este formată din segmente cumulate ce sunt mai mici decât valoarea 1 milimetru.**

**DATE DESPRE IMOBILUL NR. 3342**

Oficiul de Cadastru și Publicitate Imobiliară IALOMITA
 Biroul de Cadastru și Publicitate Imobiliară Slobozia

A. Partea I. Descrierea imobilului

TEREN Necunoscut

Adresa: Loc. Cazanesti, Jud. Ialomita

Nr. Crt	Nr cadastral Nr. topografic	Suprafața* (mp)	Observații / Referințe
A1		15.000	Sector cadastral:1 Teren neimprejmuit;

B. Partea II. Proprietari și acte

Inscrieri privitoare la dreptul de proprietate și alte drepturi reale	Referințe
/	
Hotarare Judecatoreasca nr. 2694, din 18/11/2014 emis de JUDECATORIA SLOBOZIA (SENTINTA CIVILA);	
B1	A1
Intabulare, drept de PROPRIETATE, dobandit prin Hotarare Judecatoreasca, cota actuala 1/1 1) MIRACOM SRL, CIF:2069156	

C. Partea III. SARCINI .

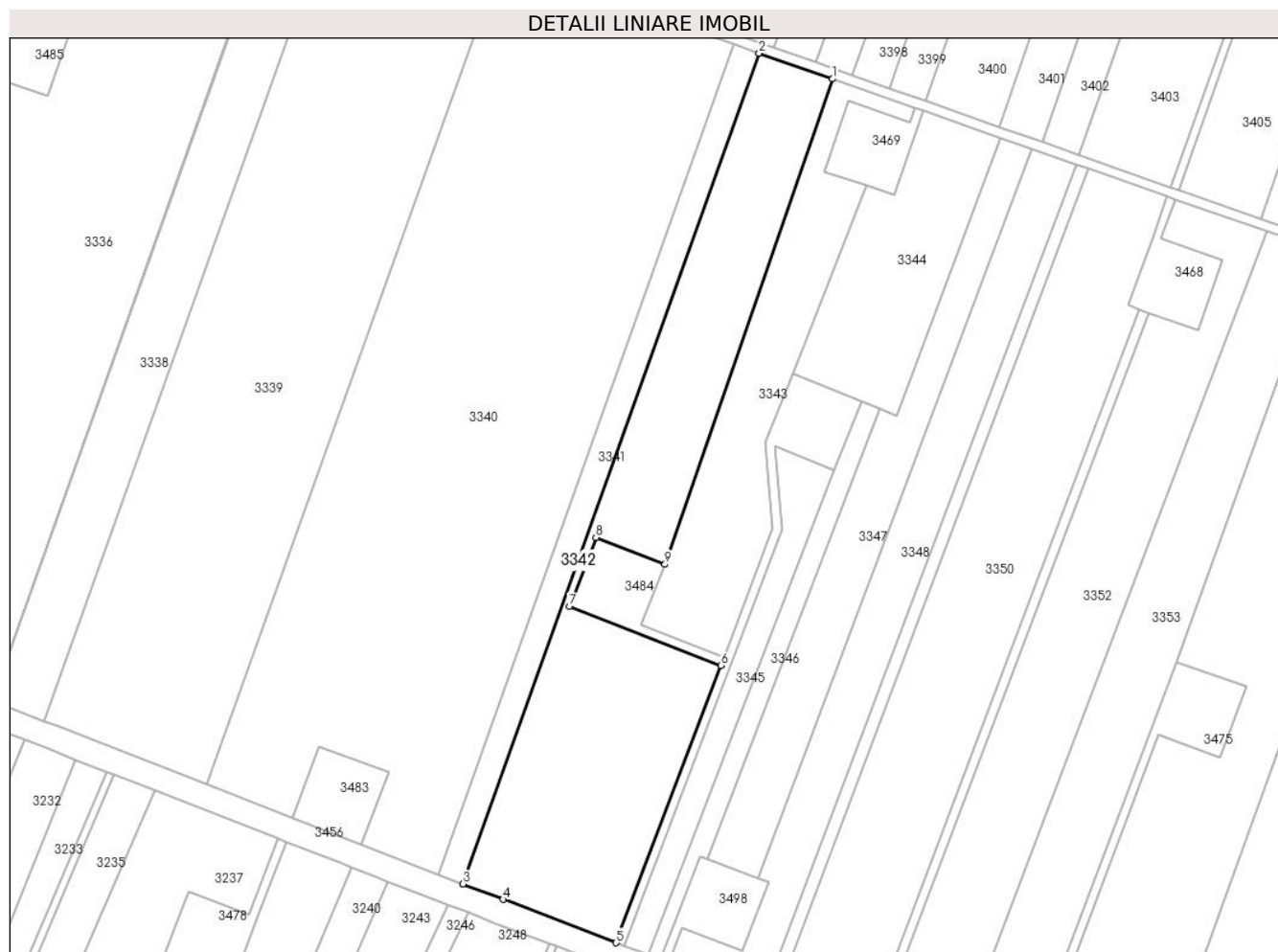
Inscrieri privind dezmembramintele dreptului de proprietate, drepturi reale de garanție și sarcini	Referințe
NU SUNT	

Anexa Nr. 1 La Partea I

Teren

Nr cadastral	Suprafața (mp)*	Observații / Referințe
	15.000	

* Suprafața este determinată în planul de proiecție Stereo 70.



Date referitoare la teren

Crt	Categorie folosință	Intravilan	Suprafața (mp)	Tarla	Parcelă	Nr. topo	Observații / Referințe
1	arabil	NU	14.858	10/4/3	18	-	
2	arabil	DA	142	10/4/3	18	-	Teren intravilan

Lungime Segmente

1) Valorile lungimilor segmentelor sunt obținute din proiecție în plan.

Punct început	X / Y	Punct sfârșit	X / Y	Lungime segment (** (m)
1	663.242,873 355.706,444	2	663.213,151 355.716,869	31.497
2	663.213,151 355.716,869	3	663.093,086 355.380,006	357.62
3	663.093,086 355.380,006	4	663.109,262 355.373,754	17.342
4	663.109,262 355.373,754	5	663.155,2 355.356,2	49.178

Punct început	X / Y	Punct sfârșit	X / Y	Lungime segment (** (m)
5	663.155,2 355.356,2	6	663.197,636 355.468,727	120.263
6	663.197,636 355.468,727	7	663.136,201 355.492,518	65.881
7	663.136,201 355.492,518	8	663.147,035 355.520,494	30.0
8	663.147,035 355.520,494	9	663.175,01 355.509,66	30.0
9	663.175,01 355.509,66	1	663.242,873 355.706,444	208.157

** Lungimile segmentelor sunt determinate în planul de proiecție Stereo 70 și sunt rotunjite la 1 milimetru.

*** Distanța dintre puncte este formată din segmente cumulate ce sunt mai mici decât valoarea 1 milimetru.

**DATE DESPRE IMOBILUL NR. 3343**

Oficiul de Cadastru și Publicitate Imobiliară IALOMITA
Biroul de Cadastru și Publicitate Imobiliară Slobozia

A. Partea I. Descrierea imobilului

TEREN Necunoscut

Adresa: Loc. Cazanesti, Jud. Ialomita

Nr. Crt	Nr cadastral Nr. topografic	Suprafața* (mp)	Observații / Referințe
A1		6.227	Sector cadastral:1 Teren neimprejmuit;

B. Partea II. Proprietari și acte

Inscrieri privitoare la dreptul de proprietate și alte drepturi reale		Referințe
/		
Hotarare Judecatoreasca nr. 2693, din 18/11/2014 emis de JUDECATORIA SLOBOZIA (SENTINTA CIVILA);		
B1	Intabulare, drept de PROPRIETATE, dobandit prin Hotarare Judecatoreasca, cota actuala 5/9 1) MIRACOM SRL , CIF:2069156	A1
Act Administrativ nr. 038397, din 23/04/1999 emis de CJPSDPAT IALOMITA (titlu de proprietate);		
B2	Intabulare, drept de PROPRIETATE, dobandit prin Reconstituire, cota actuala 3/9 1) CHIRITA C LEANCA	A1
Act Notarial nr. 2374, din 22/09/1995 emis de BARBU FLOREA (certificat de mostenitor);		
B3	Intabulare, drept de PROPRIETATE, dobandit prin Conventie, cota actuala 1/9 1) SUBAS EUGEN	A1

C. Partea III. SARCINI .

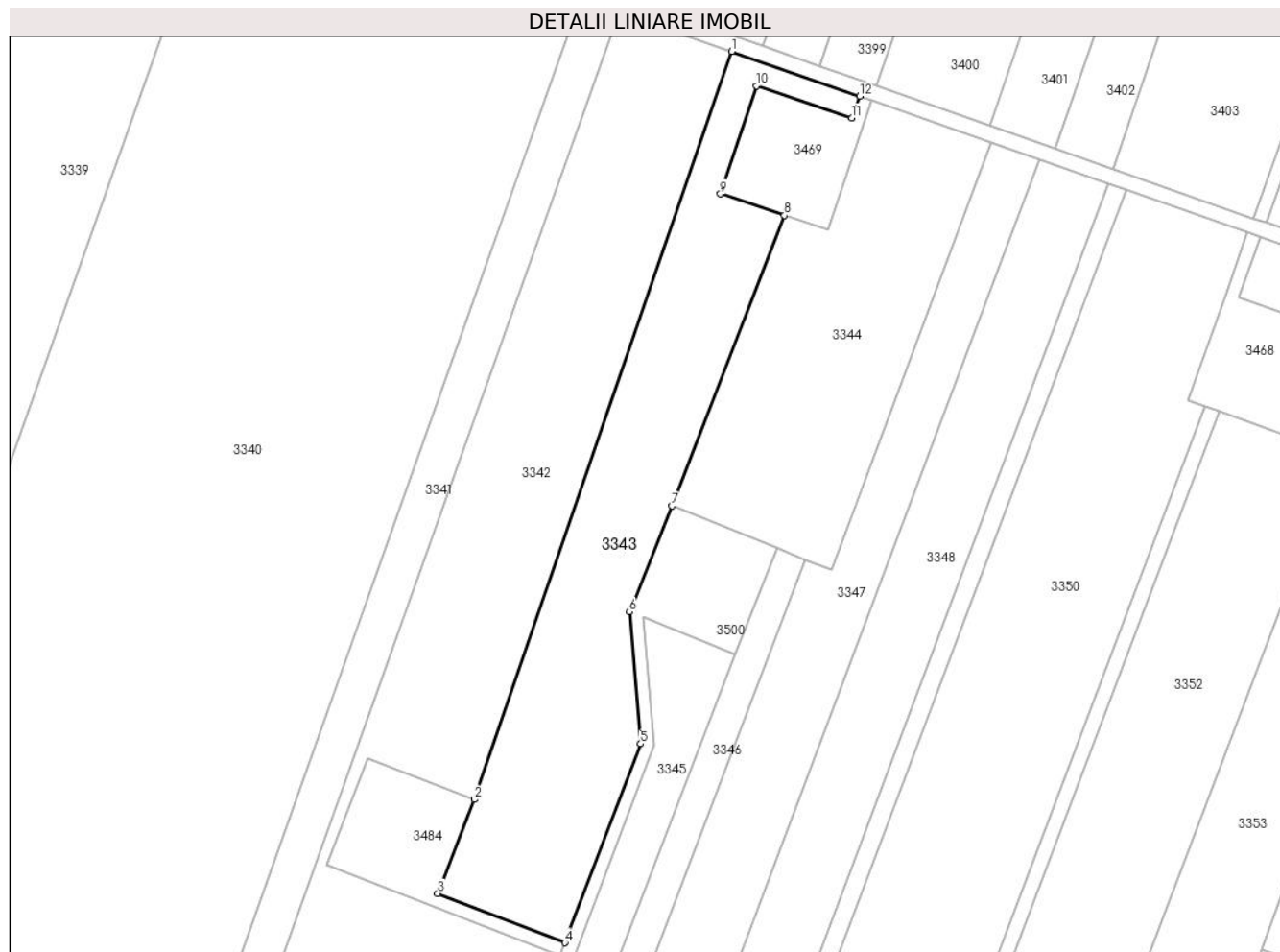
Inscrieri privind dezmembramintele dreptului de proprietate, drepturi reale de garanție și sarcini	Referințe
NU SUNT	

Anexa Nr. 1 La Partea I

Teren

Nr cadastral	Suprafața (mp)*	Observații / Referințe
	6.227	

* Suprafața este determinată în planul de proiecție Stereo 70.



Date referitoare la teren

Crt	Categorie folosință	Intravilan	Suprafața (mp)	Tarla	Parcelă	Nr. topo	Observații / Referințe
1	arabil	NU	3.911	10/4/3	19	-	
2	arabil	DA	2.316	10/4/3	19	-	Teren intravilan

Lungime Segmente

1) Valorile lungimilor segmentelor sunt obținute din proiecție în plan.

Punct început	X / Y	Punct sfârșit	X / Y	Lungime segment (** (m)
1	663.242,873 355.706,444	2	663.175,01 355.509,66	208.157
2	663.175,01 355.509,66	3	663.165,44 355.484,948	26.5
3	663.165,44 355.484,948	4	663.198,9 355.471,991	35.881
4	663.198,9 355.471,991	5	663.218,819 355.524,34	56.011

Punct început	X / Y	Punct sfârşit	X / Y	Lungime segment (** (m)
5	663.218,819 355.524,34	6	663.215,92 355.559,057	34.837
6	663.215,92 355.559,057	7	663.227,115 355.586,889	30.0
7	663.227,115 355.586,889	8	663.256,677 355.663,299	81.929
8	663.256,677 355.663,299	9	663.239,841 355.668,946	17.758
9	663.239,841 355.668,946	10	663.249,381 355.697,389	30.0
10	663.249,381 355.697,389	11	663.274,506 355.688,961	26.5
11	663.274,506 355.688,961	12	663.276,501 355.694,65	6.028
12	663.276,501 355.694,65	1	663.242,873 355.706,444	35.636

** Lungimile segmentelor sunt determinate în planul de proiecție Stereo 70 și sunt rotunjite la 1 milimetru.

*** Distanța dintre puncte este formată din segmente cumulate ce sunt mai mici decât valoarea 1 milimetru.

**DATE DESPRE IMOBILUL NR. 3344**

Oficiul de Cadastru și Publicitate Imobiliară IALOMITA
Biroul de Cadastru și Publicitate Imobiliară Slobozia

A. Partea I. Descrierea imobilului

TEREN Extravilan

Adresa: Jud. Ialomita

Nr. Crt	Nr cadastral Nr. topografic	Suprafața* (mp)	Observații / Referințe
A1		4.903	Sector cadastral:1 Teren neimprejmuit;

B. Partea II. Proprietari și acte

Inscrieri privitoare la dreptul de proprietate și alte drepturi reale		Referințe
/		
Hotarare Judecatoreasca nr. 2693, din 18/11/2014 emis de JUDECATORIA SLOBOZIA (SENTINTA CIVILA);		
B1	Intabulare, drept de PROPRIETATE, dobandit prin Hotarare Judecatoreasca, cota actuala 5/9 1) MIRACOM SRL , CIF:2069156	A1
Act Administrativ nr. 038397, din 23/04/1999 emis de CJPSDPAT IALOMITA (titlu de proprietate);		
B2	Intabulare, drept de PROPRIETATE, dobandit prin Reconstituire, cota actuala 3/9 1) CHIRITA C LEANCA	A1
Act Notarial nr. 2374, din 22/09/1995 emis de BARBU FLOREA (certificat de mostenitor);		
B3	Intabulare, drept de PROPRIETATE, dobandit prin Conventie, cota actuala 1/9 1) SUBAS EUGEN	A1

C. Partea III. SARCINI .

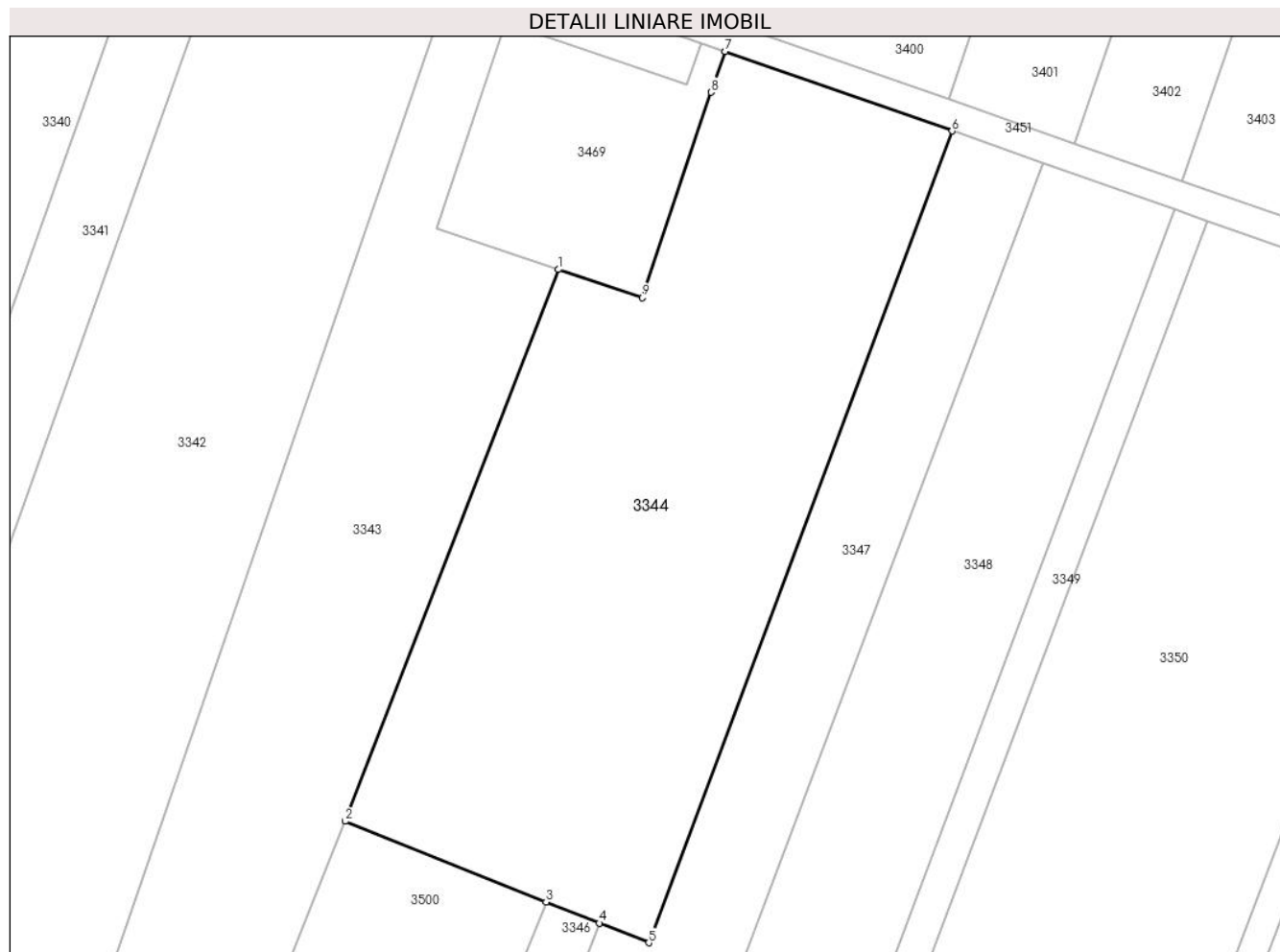
Inscrieri privind dezmembramintele dreptului de proprietate, drepturi reale de garanție și sarcini	Referințe
NU SUNT	

Anexa Nr. 1 La Partea I

Teren

Nr cadastral	Suprafața (mp)*	Observații / Referințe
	4.903	

* Suprafața este determinată în planul de proiecție Stereo 70.



Date referitoare la teren

Crt	Categorie folosință	Intravilan	Suprafața (mp)	Tarla	Parcelă	Nr. topo	Observații / Referințe
1	arabil	NU	4.903	10/4/3	19/1	-	

Lungime Segmente

1) Valorile lungimilor segmentelor sunt obținute din proiecție în plan.

Punct început	X / Y	Punct sfârșit	X / Y	Lungime segment (** (m)
1	663.256,677 355.663,299	2	663.227,115 355.586,889	81.929
2	663.227,115 355.586,889	3	663.254,948 355.575,694	30.0
3	663.254,948 355.575,694	4	663.262,316 355.572,781	7.923
4	663.262,316 355.572,781	5	663.269,186 355.570,066	7.386
5	663.269,186 355.570,066	6	663.311,232 355.682,469	120.009

Punct început	X / Y	Punct sfârşit	X / Y	Lungime segment (** (m)
6	663.311,232 355.682,469	7	663.279,803 355.693,492	33.306
7	663.279,803 355.693,492	8	663.277,824 355.687,848	5.98
8	663.277,824 355.687,848	9	663.268,284 355.659,406	30.0
9	663.268,284 355.659,406	1	663.256,677 355.663,299	12.242

** Lungimile segmentelor sunt determinate în planul de proiecție Stereo 70 și sunt rotunjite la 1 milimetru.

*** Distanța dintre puncte este formată din segmente cumulate ce sunt mai mici decât valoarea 1 milimetru.

**DATE DESPRE IMOBILUL NR. 3345**

Oficiul de Cadastru și Publicitate Imobiliară IALOMITA
Biroul de Cadastru și Publicitate Imobiliară Slobozia

A. Partea I. Descrierea imobilului

TEREN Necunoscut

Adresa: Loc. Cazanesti, Jud. Ialomita

Nr. Crt	Nr cadastral Nr. topografic	Suprafața* (mp)	Observații / Referințe
A1		2.541	Sector cadastral:1 Teren neimprejmuit;

B. Partea II. Proprietari și acte

Inscrieri privitoare la dreptul de proprietate și alte drepturi reale		Referințe
/		
Hotarare Judecatoreasca nr. 2693, din 18/11/2014 emis de JUDECATORIA SLOBOZIA (SENTINTA CIVILA);		
B1	Intabulare, drept de PROPRIETATE, dobandit prin Hotarare Judecatoreasca, cota actuala 5/9 1) MIRACOM SRL , CIF:2069156	A1
Act Administrativ nr. 038397, din 23/04/1999 emis de CJPSDPAT IALOMITA (titlu de proprietate);		
B2	Intabulare, drept de PROPRIETATE, dobandit prin Reconstituire, cota actuala 3/9 1) CHIRITA C LEANCA	A1
Act Notarial nr. 2374, din 22/09/1995 emis de BARBU FLOREA (certificat de mostenitor);		
B3	Intabulare, drept de PROPRIETATE, dobandit prin Conventie, cota actuala 1/9 1) SUBAS EUGEN	A1

C. Partea III. SARCINI .

Inscrieri privind dezmembramintele dreptului de proprietate, drepturi reale de garanție și sarcini	Referințe
NU SUNT	

Anexa Nr. 1 La Partea I

Teren

Nr cadastral	Suprafața (mp)*	Observații / Referințe
	2.541	

* Suprafața este determinată în planul de proiecție Stereo 70.



Date referitoare la teren

Crt	Categorie folosință	Intravilan	Suprafața (mp)	Tarla	Parcelă	Nr. topo	Observații / Referințe
1	arabil	NU	2.464	10/4/3	19/2	-	
2	arabil	DA	77	10/4/3	19/2	-	Teren intravilan

Lungime Segmente

1) Valorile lungimilor segmentelor sunt obținute din proiecție în plan.

Punct început	X / Y	Punct sfârșit	X / Y	Lungime segment (** (m)
1	663.222,445 355.524,034	2	663.158,474 355.354,961	180.77
2	663.158,474 355.354,961	3	663.168,337 355.351,237	10.543
3	663.168,337 355.351,237	4	663.243,752 355.547,861	210.591
4	663.243,752 355.547,861	5	663.219,559 355.557,593	26.078

Punct început	X / Y	Punct sfârşit	X / Y	Lungime segment (** (m)
5	663.219,559 355.557,593	1	663.222,445 355.524,034	33.683

** Lungimile segmentelor sunt determinate în planul de proiecţie Stereo 70 şi sunt rotunjite la 1 milimetru.

*** Distanţa dintre puncte este formată din segmente cumulate ce sunt mai mici decât valoarea 1 milimetru.

**DATE DESPRE IMOBILUL NR. 3346**

Oficiul de Cadastru și Publicitate Imobiliară IALOMITA
Biroul de Cadastru și Publicitate Imobiliară Slobozia

A. Partea I. Descrierea imobilului

TEREN Necunoscut

Adresa: Loc. Cazanesti, Jud. Ialomita

Nr. Crt	Nr cadastral Nr. topografic	Suprafața* (mp)	Observații / Referințe
A1		1.873	Sector cadastral:1 Teren neimprejmuit;

B. Partea II. Proprietari și acte

Inscrieri privitoare la dreptul de proprietate și alte drepturi reale		Referințe
/		
Hotarare Judecatoreasca nr. 2693, din 18/11/2014 emis de JUDECATORIA SLOBOZIA (SENTINTA CIVILA);		
B1	Intabulare, drept de PROPRIETATE, dobandit prin Hotarare Judecatoreasca, cota actuala 5/9 1) MIRACOM SRL , CIF:2069156	A1
Act Administrativ nr. 038397, din 23/04/1999 emis de CJPSDPAT IALOMITA (titlu de proprietate);		
B2	Intabulare, drept de PROPRIETATE, dobandit prin Reconstituire, cota actuala 3/9 1) CHIRITA C LEANCA	A1
Act Notarial nr. 2374, din 22/09/1995 emis de BARBU FLOREA (certificat de mostenitor);		
B3	Intabulare, drept de PROPRIETATE, dobandit prin Conventie, cota actuala 1/9 1) SUBAS EUGEN	A1

C. Partea III. SARCINI .

Inscrieri privind dezmembramintele dreptului de proprietate, drepturi reale de garanție și sarcini	Referințe
NU SUNT	

Anexa Nr. 1 La Partea I

Teren

Nr cadastral	Suprafața (mp)*	Observații / Referințe
	1.873	

* Suprafața este determinată în planul de proiecție Stereo 70.



Date referitoare la teren

Crt	Categorie folosință	Intravilan	Suprafața (mp)	Tarla	Parcelă	Nr. topo	Observații / Referințe
1	arabil	NU	1.860	10/4/3	19/3	-	
2	arabil	DA	13	10/4/3	19/3	-	Teren intravilan

Lungime Segmente

1) Valorile lungimilor segmentelor sunt obținute din proiecție în plan.

Punct început	X / Y	Punct sfârșit	X / Y	Lungime segment (** (m)
1	663.189,307 355.391,308	2	663.192,281 355.390,185	3.179
2	663.192,281 355.390,185	3	663.262,316 355.572,781	195.567
3	663.262,316 355.572,781	4	663.254,948 355.575,694	7.923
4	663.254,948 355.575,694	5	663.243,752 355.547,861	30.0

Punct început	X / Y	Punct sfârșit	X / Y	Lungime segment (** (m)
5	663.243,752 355.547,861	6	663.168,337 355.351,237	210.591
6	663.168,337 355.351,237	7	663.173,302 355.349,362	5.307
7	663.173,302 355.349,362	8	663.178,564 355.363,297	14.895
8	663.178,564 355.363,297	1	663.189,307 355.391,308	30.0

** Lungimile segmentelor sunt determinate în planul de proiecție Stereo 70 și sunt rotunjite la 1 milimetru.

*** Distanța dintre puncte este formată din segmente cumulate ce sunt mai mici decât valoarea 1 milimetru.

**DATE DESPRE IMOBILUL NR. 3347**

Oficiul de Cadastru și Publicitate Imobiliară IALOMITA
Biroul de Cadastru și Publicitate Imobiliară Slobozia

A. Partea I. Descrierea imobilului

TEREN Necunoscut

Adresa: Loc. Cazanesti, Jud. Ialomita

Nr. Crt	Nr cadastral Nr. topografic	Suprafața* (mp)	Observații / Referințe
A1		5.716	Sector cadastral:1 Teren neimprejmuit;

B. Partea II. Proprietari și acte

Inscrieri privitoare la dreptul de proprietate și alte drepturi reale		Referințe
/		
Hotarare Judecatoreasca nr. 2693, din 18/11/2014 emis de JUDECATORIA SLOBOZIA (SENTINTA CIVILA);		
B1	Intabulare, drept de PROPRIETATE, dobandit prin Hotarare Judecatoreasca, cota actuala 5/9 1) MIRACOM SRL , CIF:2069156	A1
Act Administrativ nr. 038397, din 23/04/1999 emis de CJPSDPAT IALOMITA (titlu de proprietate);		
B2	Intabulare, drept de PROPRIETATE, dobandit prin Reconstituire, cota actuala 3/9 1) CHIRITA C LEANCA	A1
Act Notarial nr. 2374, din 22/09/1995 emis de BARBU FLOREA (certificat de mostenitor);		
B3	Intabulare, drept de PROPRIETATE, dobandit prin Conventie, cota actuala 1/9 1) SUBAS EUGEN	A1

C. Partea III. SARCINI .

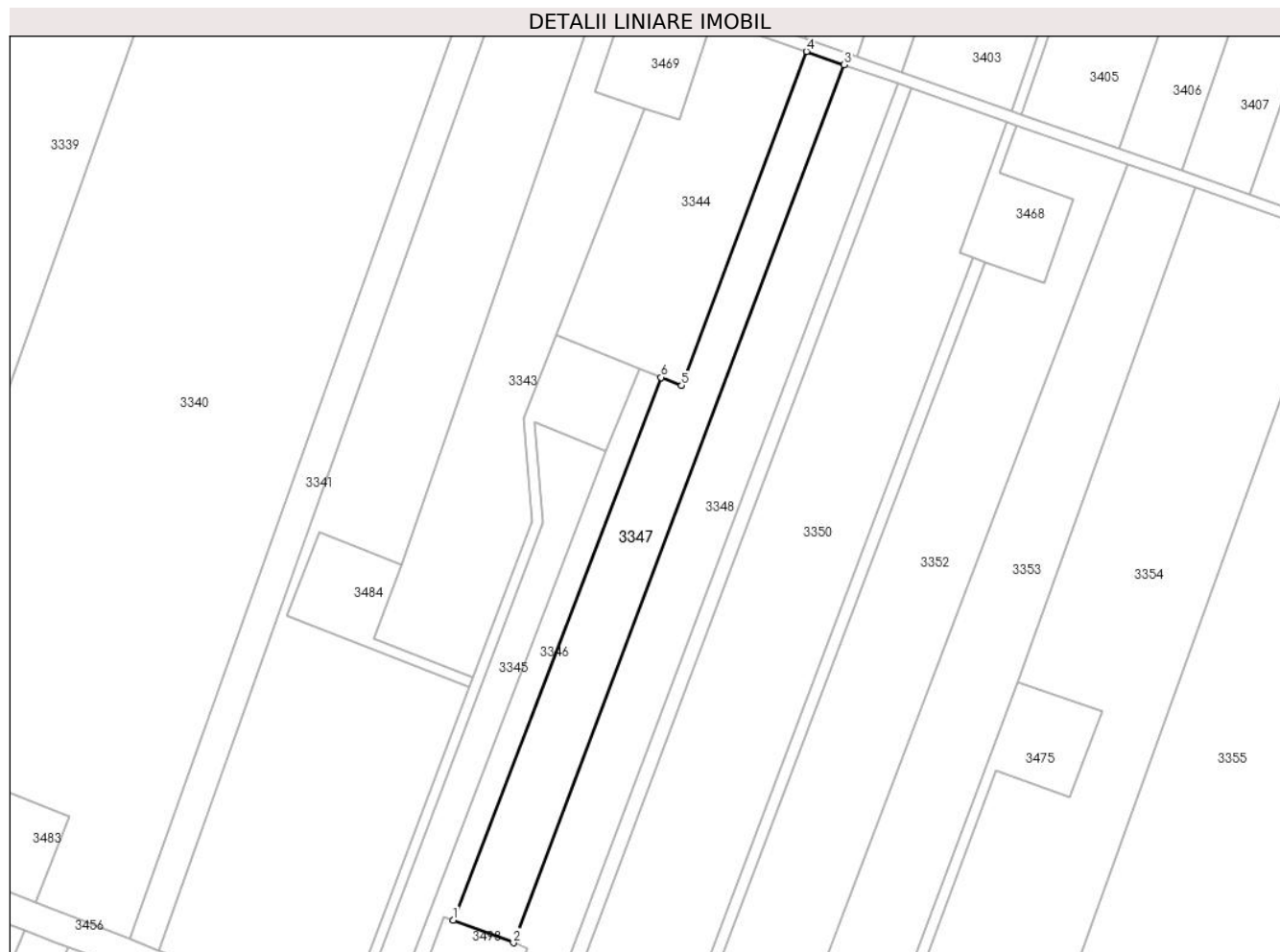
Inscrieri privind dezmembramintele dreptului de proprietate, drepturi reale de garanție și sarcini	Referințe
NU SUNT	

Anexa Nr. 1 La Partea I

Teren

Nr cadastral	Suprafața (mp)*	Observații / Referințe
	5.716	

* Suprafața este determinată în planul de proiecție Stereo 70.



Date referitoare la teren

Crt	Categorie folosință	Intravilan	Suprafața (mp)	Tarla	Parcelă	Nr. topo	Observații / Referințe
1	arabil	NU	5.673	10/4/3	19/4	-	
2	arabil	DA	43	10/4/3	19/4	-	Teren intravilan

Lungime Segmente

1) Valorile lungimilor segmentelor sunt obținute din proiecție în plan.

Punct început	X / Y	Punct sfârșit	X / Y	Lungime segment (** (m)
1	663.192,281 355.390,185	2	663.212,535 355.382,537	21.65
2	663.212,535 355.382,537	3	663.323,903 355.678,024	315.778
3	663.323,903 355.678,024	4	663.311,232 355.682,469	13.428
4	663.311,232 355.682,469	5	663.269,186 355.570,066	120.009

Punct început	X / Y	Punct sfârșit	X / Y	Lungime segment (** (m)
5	663.269,186 355.570,066	6	663.262,316 355.572,781	7.386
6	663.262,316 355.572,781	1	663.192,281 355.390,185	195.567

** Lungimile segmentelor sunt determinate în planul de proiecție Stereo 70 și sunt rotunjite la 1 milimetru.

*** Distanța dintre puncte este formată din segmente cumulate ce sunt mai mici decât valoarea 1 milimetru.

**DATE DESPRE IMOBILUL NR. 3348**

Oficiul de Cadastru și Publicitate Imobiliară IALOMITA
Biroul de Cadastru și Publicitate Imobiliară Slobozia

A. Partea I. Descrierea imobilului

TEREN Necunoscut

Adresa: Loc. Cazanesti, Jud. Ialomita

Nr. Crt	Nr cadastral Nr. topografic	Suprafața* (mp)	Observații / Referințe
A1		7.149	Sector cadastral:1 Teren neimprejmuit;

B. Partea II. Proprietari și acte

Inscrieri privitoare la dreptul de proprietate și alte drepturi reale		Referințe
/		
Act Administrativ nr. 038415, din 24/04/1999 emis de CJPSDPAT IALOMITA (titlu de proprietate);		
B1	Intabulare, drept de PROPRIETATE, dobandit prin Lege, cota actuala 1/1 1) MARCU I MARIN 2) MARCU I MIHAI 3) MARCU I IULIA 4) RADEANU I MARIA-ANA 5) MARCU I VASILE-GABRIEL	A1

C. Partea III. SARCINI .

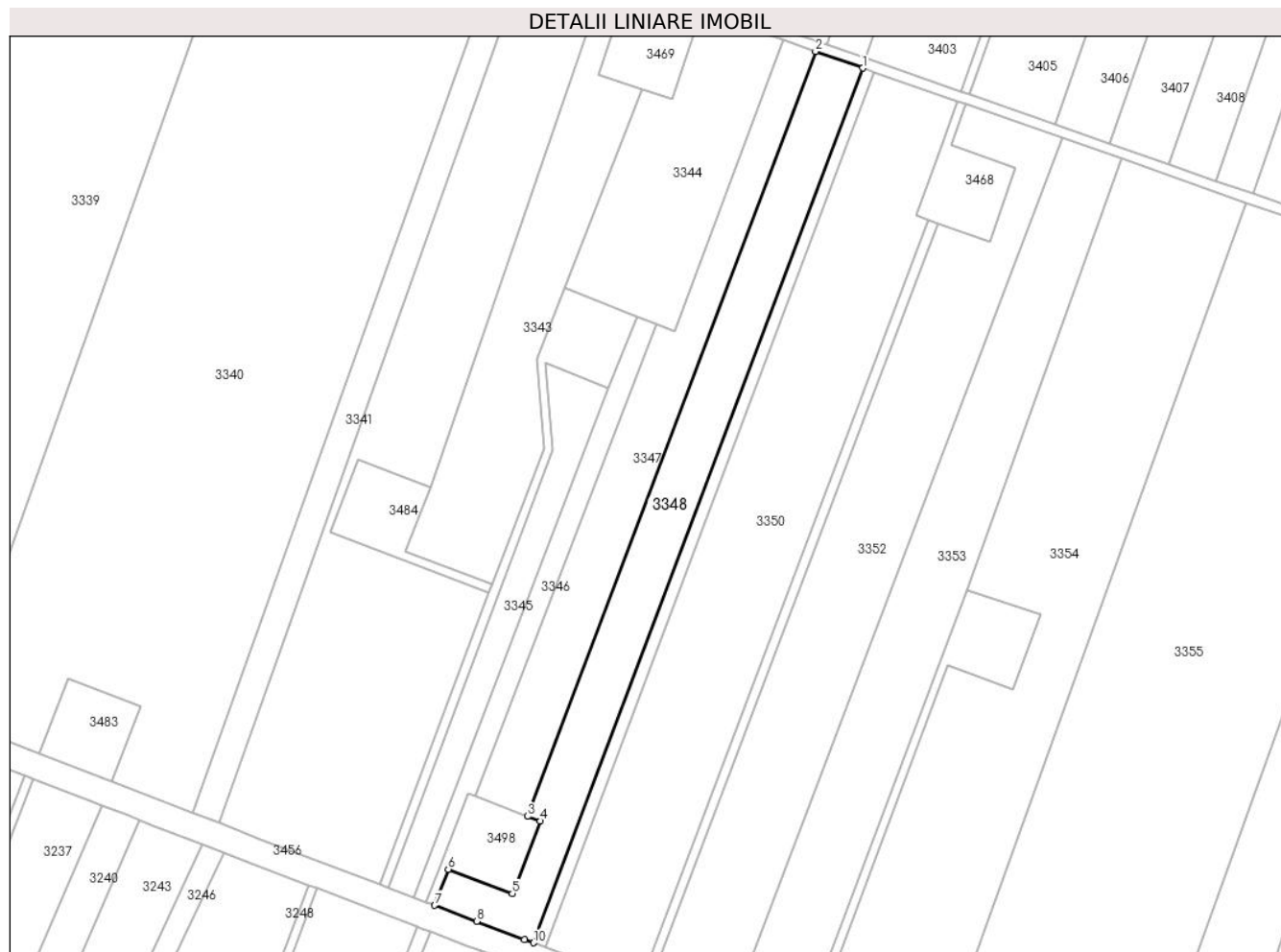
Inscrieri privind dezmembramintele dreptului de proprietate, drepturi reale de garanție și sarcini	Referințe
NU SUNT	

Anexa Nr. 1 La Partea I

Teren

Nr cadastral	Suprafața (mp)*	Observații / Referințe
	7.149	

* Suprafața este determinată în planul de proiecție Stereo 70.



Date referitoare la teren

Crt	Categorie folosință	Intravilan	Suprafața (mp)	Tarla	Parcelă	Nr. topo	Observații / Referințe
1	arabil	NU	6.856	10/4/3	20	-	
2	arabil	DA	293	10/4/3	20	-	Teren intravilan

Lungime Segmente

1) Valorile lungimilor segmentelor sunt obținute din proiecție în plan.

Punct început	X / Y	Punct sfârșit	X / Y	Lungime segment (** (m))
1	663.342,162 355.671,621	2	663.323,903 355.678,024	19.349
2	663.323,903 355.678,024	3	663.212,535 355.382,537	315.778
3	663.212,535 355.382,537	4	663.217,373 355.380,71	5.172
4	663.217,373 355.380,71	5	663.206,63 355.352,7	30.0

Punct început	X / Y	Punct sfârșit	X / Y	Lungime segment (** (m)
5	663.206,63 355.352,7	6	663.181,838 355.362,061	26.5
6	663.181,838 355.362,061	7	663.176,576 355.348,126	14.895
7	663.176,576 355.348,126	8	663.192,815 355.341,994	17.358
8	663.192,815 355.341,994	9	663.211,349 355.334,996	19.811
9	663.211,349 355.334,996	10	663.214,798 355.333,694	3.687
10	663.214,798 355.333,694	1	663.342,162 355.671,621	361.132

** Lungimile segmentelor sunt determinate în planul de proiecție Stereo 70 și sunt rotunjite la 1 milimetru.

*** Distanța dintre puncte este formată din segmente cumulate ce sunt mai mici decât valoarea 1 milimetru.

**DATE DESPRE IMOBILUL NR. 3349**

Oficiul de Cadastru și Publicitate Imobiliară IALOMITA
Biroul de Cadastru și Publicitate Imobiliară Slobozia

A. Partea I. Descrierea imobilului

TEREN Extravilan

Adresa: Jud. Ialomita

Nr. Crt	Nr cadastral Nr. topografic	Suprafața* (mp)	Observații / Referințe
A1		1.722	Sector cadastral:1 Teren neimprejmuit;

B. Partea II. Proprietari și acte

Inscrieri privitoare la dreptul de proprietate și alte drepturi reale		Referințe
/		
Act Administrativ nr. 038415, din 24/04/1999 emis de CJPSDPAT IALOMITA (titlu de proprietate);		
B1	Intabulare, drept de PROPRIETATE, dobandit prin Lege, cota actuala 1/1 1) MARCU I MARIN 2) MARCU I MIHAI 3) MARCU I IULIA 4) RADEANU I MARIA-ANA 5) MARCU I VASILE-GABRIEL	A1

C. Partea III. SARCINI .

Inscrieri privind dezmembramintele dreptului de proprietate, drepturi reale de garanție și sarcini	Referințe
NU SUNT	

Anexa Nr. 1 La Partea I

Teren

Nr cadastral	Suprafața (mp)*	Observații / Referințe
	1.722	

* Suprafața este determinată în planul de proiecție Stereo 70.



Date referitoare la teren

Crt	Categorie folosință	Intra vilan	Suprafața (mp)	Tarla	Parcelă	Nr. topo	Observații / Referințe
1	arabil	NU	1.722	10/4/3	20/1	-	

Lungime Segmente

1) Valorile lungimilor segmentelor sunt obținute din proiecție în plan.

Punct început	X / Y	Punct sfârșit	X / Y	Lungime segment (** (m)
1	663.346,662 355.670,042	2	663.342,162 355.671,621	4.769
2	663.342,162 355.671,621	3	663.214,798 355.333,694	361.132
3	663.214,798 355.333,694	4	663.219,258 355.332,01	4.768
4	663.219,258 355.332,01	1	663.346,662 355.670,042	361.245

** Lungimile segmentelor sunt determinate în planul de proiecție Stereo 70 și sunt rotunjite la 1 milimetru.

***** Distanţa dintre puncte este formată din segmente cumulate ce sunt mai mici decât valoarea 1 milimetru.**

**DATE DESPRE IMOBILUL NR. 3350**

Oficiul de Cadastru și Publicitate Imobiliară IALOMITA
Biroul de Cadastru și Publicitate Imobiliară Slobozia

A. Partea I. Descrierea imobilului

TEREN Necunoscut

Adresa: Loc. Cazanesti, Jud. Ialomita

Nr. Crt	Nr cadastral Nr. topografic	Suprafața* (mp)	Observații / Referințe
A1	20560	14.027	Sector cadastral:1 Teren neimprejmuit;

B. Partea II. Proprietari și acte

Inscrieri privitoare la dreptul de proprietate și alte drepturi reale		Referințe
57713 / 29/12/2011		
Act Administrativ nr. 038666/12847, din 12/07/2002 emis de COMISIA JUDETEANA (act notarial nr. 23/03-04-2006 emis de EUGENIA CUTARU - NOTAR PUBLIC; act notarial nr. 24/03-04-2006 emis de EUGENIA CUTARU - NOTAR PUBLIC; act notarial nr. 438/05-05-2011 emis de BN IUDICIS; act administrativ nr. 4559/26-10-2011 emis de PRIMARIA CAZANESTI; act notarial nr. 1/21-02-2012 emis de BNP CUTARU EUGENIA);		
B4	se noteaza din oficiu, conform art 26, indice 1, pct 4 din Ordinul 415/16.09.2009 a Directorului General al ANCP pentru completarea Regulamentului privind continutul si modul de intocmire a documentatiei cadastrale in vederea inscrierii in cartea funciara, aprobat prin Ordinul 634/2006 mentiunea : imobil inregistrat in planul cadastral fara localizare certa datorita lipsei planului parcelar	A1
14179 / 02/04/2012		
Act Notarial nr. 238, din 29/03/2012 emis de VASILESCU ELENA;		
B5	Intabulare, drept de PROPRIETATEcumparare, dobandit prin Conventie, cota actuala 1/2 1) MATEI ELENA	A1
112327 / 14/11/2022		
Act Notarial nr. 81, din 11/11/2022 emis de LAURIAN ALESSANDRA;		
B6	Intabulare, drept de PROPRIETATE, dobandit prin Succesiune, cota actuala 2/16 1) MATEI ELENA	A1
B7	Intabulare, drept de PROPRIETATE, dobandit prin Succesiune, cota actuala 3/16 1) PETRE AURELIA NICOLETA	A1
B8	Intabulare, drept de PROPRIETATE, dobandit prin Succesiune, cota actuala 3/16 1) CHISALITA-MATEI ALEXANDRA-VALENTINA	A1

C. Partea III. SARCINI .

Inscrieri privind dezmembramintele dreptului de proprietate, drepturi reale de garanție și sarcini	Referințe
NU SUNT	

Anexa Nr. 1 La Partea I

Teren

Nr cadastral	Suprafața (mp)*	Observații / Referințe
20560	14.027	

* Suprafața este determinată în planul de proiecție Stereo 70.



Date referitoare la teren

Crt	Categorie folosință	Intravilan	Suprafața (mp)	Tarla	Parcelă	Nr. topo	Observații / Referințe
1	arabil	NU	13.890	10/4/3	21	-	
2	arabil	DA	137	10/4/3	21	-	Teren intravilan

Lungime Segmente

1) Valorile lungimilor segmentelor sunt obținute din proiecție în plan.

Punct început	X / Y	Punct sfârșit	X / Y	Lungime segment (** (m)
1	663.367,43 355.613,064	2	663.363,01 355.614,636	4.691
2	663.363,01 355.614,636	3	663.373,06 355.642,902	30.0
3	663.373,06 355.642,902	4	663.378,644 355.658,825	16.874
4	663.378,644 355.658,825	5	663.346,662 355.670,042	33.892

Punct început	X / Y	Punct sfârşit	X / Y	Lungime segment (** (m)
5	663.346,662 355.670,042	6	663.219,258 355.332,01	361.245
6	663.219,258 355.332,01	7	663.252,464 355.319,471	35.495
7	663.252,464 355.319,471	8	663.256,062 355.318,112	3.846
8	663.256,062 355.318,112	1	663.367,43 355.613,064	315.276

** Lungimile segmentelor sunt determinate în planul de proiecție Stereo 70 și sunt rotunjite la 1 milimetru.

*** Distanța dintre puncte este formată din segmente cumulate ce sunt mai mici decât valoarea 1 milimetru.

**DATE DESPRE IMOBILUL NR. 3351**

Oficiul de Cadastru și Publicitate Imobiliară IALOMITA
Biroul de Cadastru și Publicitate Imobiliară Slobozia

A. Partea I. Descrierea imobilului

TEREN Necunoscut

Adresa: Loc. Cazanesti, Jud. Ialomita

Nr. Crt	Nr cadastral Nr. topografic	Suprafața* (mp)	Observații / Referințe
A1	20524	1.223	Sector cadastral:1 Teren neimprejmuit;

B. Partea II. Proprietari și acte

Inscrieri privitoare la dreptul de proprietate și alte drepturi reale		Referințe
57712 / 29/12/2011		
Act Administrativ nr. 038666/12847, din 12/07/2002 emis de COMISIA JUDETEANA (act notarial nr. 23/03-04-2006 emis de EUGENIA CUTARU - NOTAR PUBLIC; act notarial nr. 24/03-04-2006 emis de EUGENIA CUTARU - NOTAR PUBLIC; act notarial nr. 438/05-05-2011 emis de BN IUDICIS; act administrativ nr. 4559/26-10-2011 emis de PRIMARIA CAZANESTI;);		
B4	se noteaza din oficiu, conform art 26, indice 1, pct 4 din Ordinul 415/16.09.2009 a Directorului General ANCP pentru completarea Regulamentului privind continutul si modul de intocmire a documentatiei cadastrale in vederea inscrierii in cartea funciara, aprobat prin Ordinul 634/2006 mentiunea : imobil inregistrat in planul cadastral fara localizare certa datorita lipsei planului parcelar	A1
7509 / 27/02/2012		
Act Notarial nr. 104, din 24/02/2012 emis de VASILESCU ELENA;		
B5	Intabulare, drept de PROPRIETATE, dobandit prin Conventie, cota actuala 1/2 1) MATEI ELENA	A1
112344 / 14/11/2022		
Act Notarial nr. 81, din 11/11/2022 emis de LAURIAN ALESSANDRA;		
B6	Intabulare, drept de PROPRIETATE, dobandit prin Succesiune, cota actuala 2/16 1) MATEI ELENA	A1
B7	Intabulare, drept de PROPRIETATE, dobandit prin Succesiune, cota actuala 3/16 1) PETRE AURELIA NICOLETA	A1
B8	Intabulare, drept de PROPRIETATE, dobandit prin Succesiune, cota actuala 3/16 1) CHISALITA-MATEI ALEXANDRA-VALENTINA	A1

C. Partea III. SARCINI .

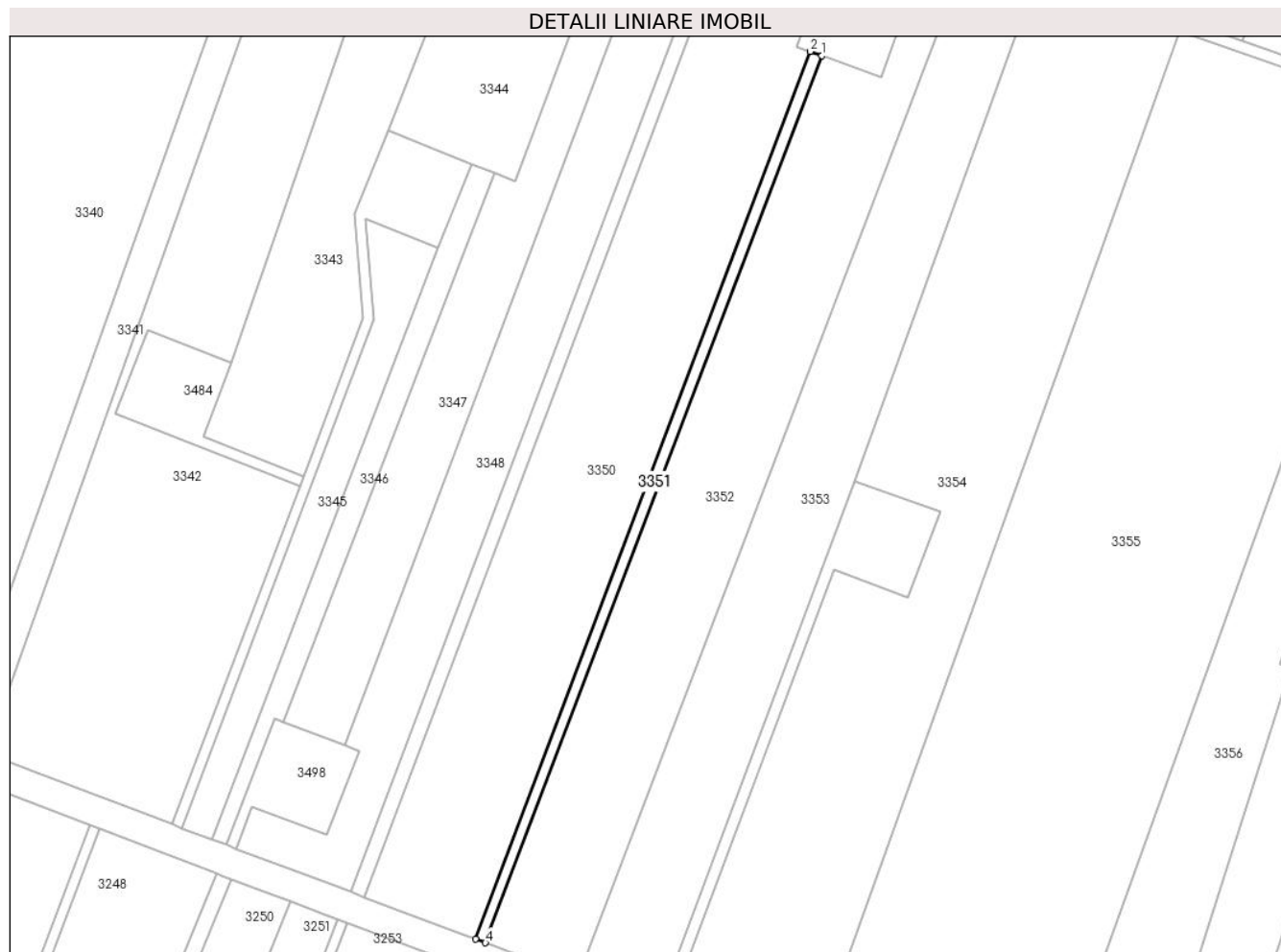
Inscrieri privind dezmembramintele dreptului de proprietate, drepturi reale de garanție și sarcini	Referințe
NU SUNT	

Anexa Nr. 1 La Partea I

Teren

Nr cadastral	Suprafața (mp)*	Observații / Referințe
20524	1.223	

* Suprafața este determinată în planul de proiecție Stereo 70.



Date referitoare la teren

Crt	Categorie folosință	Intravilan	Suprafața (mp)	Tarla	Parcelă	Nr. topo	Observații / Referințe
1	arabil	NU	1.211	10/4/3	21/1	-	
2	arabil	DA	12	10/4/3	21/1	-	Teren intravilan

Lungime Segmente

1) Valorile lungimilor segmentelor sunt obținute din proiecție în plan.

Punct început	X / Y	Punct sfârșit	X / Y	Lungime segment (** (m)
1	663.371,389 355.611,656	2	663.367,43 355.613,064	4.202
2	663.367,43 355.613,064	3	663.256,062 355.318,112	315.276
3	663.256,062 355.318,112	4	663.259,391 355.316,856	3.558
4	663.259,391 355.316,856	1	663.371,389 355.611,656	315.359

**** Lungimile segmentelor sunt determinate în planul de proiecție Stereo 70 și sunt rotunjite la 1 milimetru.**

***** Distanța dintre puncte este formată din segmente cumulate ce sunt mai mici decât valoarea 1 milimetru.**

**DATE DESPRE IMOBILUL NR. 3352**

Oficiul de Cadastru și Publicitate Imobiliară IALOMITA
Biroul de Cadastru și Publicitate Imobiliară Slobozia

A. Partea I. Descrierea imobilului

TEREN Necunoscut

Adresa: Loc. Cazanesti, Jud. Ialomita

Nr. Crt	Nr cadastral Nr. topografic	Suprafața* (mp)	Observații / Referințe
A1	23211	11.488	Sector cadastral:1 Teren neimprejmuit;

B. Partea II. Proprietari și acte

Inscrieri privitoare la dreptul de proprietate și alte drepturi reale		Referințe
112246 / 09/08/2021		
Act Notarial nr. 282, din 23/06/2021 emis de BIN Vasilescu Elena (act notarial nr 338 din 01.06.2019, emis de BIN Preda Alina Aurelia; act administrativ nr 038293/12843 din 15.10.1996, emis de Comisia Judeteana Ialomita; act administrativ nr 4392 din 22.07.2021, emis de Primaria Cazanesti);		
B2	Se noteaza din oficiu conform art 86, punct 4, din Ordinul 700/2014, mentiunea imobil inregistrat in planul cadastral fara localizare certa datorita lipsei planului parcelar	A1
9352 / 02/02/2022		
Act Notarial nr. 29, din 01/02/2022 emis de Vasilescu Elena;		
B3	Intabulare, drept de PROPRIETATE, cumparare, dobandit prin Conventie, cota actuala 1/1 1) MIRACOM SRL, CIF:2069156	A1

C. Partea III. SARCINI .

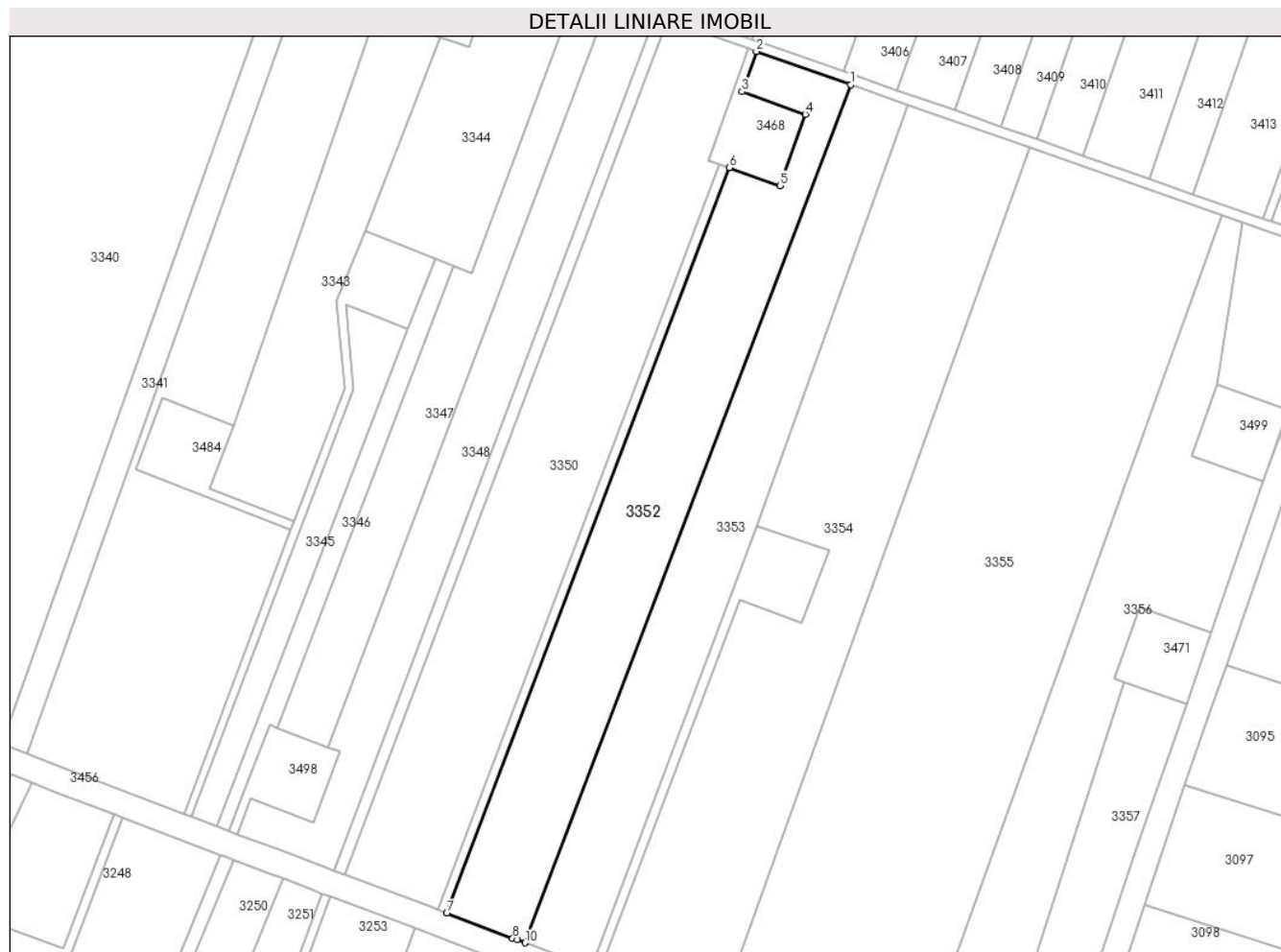
Inscrieri privind dezmembramintele dreptului de proprietate, drepturi reale de garanție și sarcini	Referințe
NU SUNT	

Anexa Nr. 1 La Partea I

Teren

Nr cadastral	Suprafața (mp)*	Observații / Referințe
23211	11.488	

* Suprafața este determinată în planul de proiecție Stereo 70.



Date referitoare la teren

Crt	Categorie folosință	Intravilan	Suprafața (mp)	Tarla	Parcelă	Nr. topo	Observații / Referințe
1	arabil	NU	11.018	10/4/3	22	-	
2	arabil	DA	470	10/4/3	22	-	Teren intravilan

Lungime Segmente

1) Valorile lungimilor segmentelor sunt obținute din proiecție în plan.

Punct început	X / Y	Punct sfârșit	X / Y	Lungime segment (** (m)
1	663.419,301 355.644,566	2	663.381,962 355.657,661	39.568
2	663.381,962 355.657,661	3	663.376,373 355.641,724	16.889
3	663.376,373 355.641,724	4	663.401,326 355.632,852	26.484
4	663.401,326 355.632,852	5	663.391,276 355.604,586	30.0

Punct început	X / Y	Punct sfârșit	X / Y	Lungime segment (** (m)
5	663.391,276 355.604,586	6	663.371,389 355.611,656	21.107
6	663.371,389 355.611,656	7	663.259,391 355.316,856	315.359
7	663.259,391 355.316,856	8	663.285,529 355.307,004	27.932
8	663.285,529 355.307,004	9	663.287,364 355.306,296	1.968
9	663.287,364 355.306,296	10	663.290,369 355.305,166	3.21
10	663.290,369 355.305,166	1	663.419,301 355.644,566	363.064

** Lungimile segmentelor sunt determinate în planul de proiecție Stereo 70 și sunt rotunjite la 1 milimetru.

*** Distanța dintre puncte este formată din segmente cumulate ce sunt mai mici decât valoarea 1 milimetru.

**DATE DESPRE IMOBILUL NR. 3353**

Oficiul de Cadastru și Publicitate Imobiliară IALOMITA
Biroul de Cadastru și Publicitate Imobiliară Slobozia

A. Partea I. Descrierea imobilului

TEREN Extravilan

Adresa: Jud. Ialomita

Nr. Crt	Nr cadastral Nr. topografic	Suprafața* (mp)	Observații / Referințe
A1	23142	9.764	Sector cadastral:1 Teren neimprejmuit;

B. Partea II. Proprietari și acte

Inscrieri privitoare la dreptul de proprietate și alte drepturi reale		Referințe
48416 / 25/02/2021		
Act Administrativ nr. 038294/12843, din 15/10/1996 emis de Comisia Judeteana Ialomita (inscris sub semnatura privata nr PAD din 23.02.2021, emis de Dragan Elena; act notarial nr 1194 din 10.10.2018, emis de BNP Vasilescu Elena);		
B1	Intabulare, drept de PROPRIETATE, dobandit prin Reconstituire, cota actuala 1/1 1) IANCU AURICA	A1
B2	Se transcrie din RTI de sub nr.79342/2018 promisiunea promitentei vanzatoare IANCU AURICA de a vinde imobilul terenul in suprafata de 9764 mp, in tarla 10/4/3, parcela 23, promitentein cumparatoare SOCIETATEA MIRACOM SRL, termenul de incheiere a contractului de vanzare cumparare fiind cel mai tarziu la data de 10.10.2028.	A1
B3	se noteaza din oficiu, conform art 86, pct 4 din Ordinul 700/2014 a Directorului General ANCP pentru completarea Regulamentului privind continutul si modul de intocmire a documentatiei cadastrale in vederea inscrierii in cartea funciara, aprobat prin Ordinul 700/2014 mentiunea : imobil inregistrat in planul cadastral fara localizare certa datorita lipsei planului parcelar	A1

C. Partea III. SARCINI .

Inscrieri privind dezmembramintele dreptului de proprietate, drepturi reale de garanție și sarcini	Referințe
NU SUNT	

Anexa Nr. 1 La Partea I

Teren

Nr cadastral	Suprafața (mp)*	Observații / Referințe
23142	9.764	

* Suprafața este determinată în planul de proiecție Stereo 70.



Date referitoare la teren

Crt	Categorie folosință	Intravilan	Suprafața (mp)	Tarla	Parcelă	Nr. topo	Observații / Referințe
1	arabil	NU	9.764	10/4/3	23	-	

Lungime Segmente

1) Valorile lungimilor segmentelor sunt obținute din proiecție în plan.

Punct început	X / Y	Punct sfârșit	X / Y	Lungime segment (** (m)
1	663.442,155 355.636,55	2	663.419,301 355.644,566	24.219
2	663.419,301 355.644,566	3	663.290,369 355.305,166	363.064
3	663.290,369 355.305,166	4	663.316,799 355.295,227	28.237
4	663.316,799 355.295,227	5	663.382,382 355.470,037	186.707
5	663.382,382 355.470,037	1	663.442,155 355.636,55	176.916

**** Lungimile segmentelor sunt determinate în planul de proiecție Stereo 70 și sunt rotunjite la 1 milimetru.**

***** Distanța dintre puncte este formată din segmente cumulate ce sunt mai mici decât valoarea 1 milimetru.**

**DATE DESPRE IMOBILUL NR. 3354**

Oficiul de Cadastru și Publicitate Imobiliară IALOMITA
Biroul de Cadastru și Publicitate Imobiliară Slobozia

A. Partea I. Descrierea imobilului

TEREN Necunoscut

Adresa: Loc. Cazanesti, Jud. Ialomita

Nr. Crt	Nr cadastral Nr. topografic	Suprafața* (mp)	Observații / Referințe
A1		17.343	Sector cadastral:1 Teren neimprejmuit;

B. Partea II. Proprietari și acte

Inscrieri privitoare la dreptul de proprietate și alte drepturi reale	Referințe
/	
Act Administrativ nr. 038696, din 25/07/2002 emis de CJPSDPAT IALOMITA (titlu de proprietate);	
B1	A1
Intabulare, drept de PROPRIETATE, dobandit prin Lege, cota actuala 1/1	
1) STEFANESCU T MARIN	

C. Partea III. SARCINI .

Inscrieri privind dezmembramintele dreptului de proprietate, drepturi reale de garanție și sarcini	Referințe
NU SUNT	

Anexa Nr. 1 La Partea I

Teren

Nr cadastral	Suprafața (mp)*	Observații / Referințe
	17.343	

* Suprafața este determinată în planul de proiecție Stereo 70.



Date referitoare la teren

Crt	Categorie folosință	Intravilan	Suprafața (mp)	Tarla	Parcelă	Nr. topo	Observații / Referințe
1	arabil	NU	16.716	10/4/3	24	-	
2	arabil	DA	627	10/4/3	24	-	Teren intravilan

Lungime Segmente

1) Valorile lungimilor segmentelor sunt obținute din proiecție în plan.

Punct început	X / Y	Punct sfârșit	X / Y	Lungime segment (** (m)
1	663.382,382 355.470,037	2	663.410,884 355.460,323	30.112
2	663.410,884 355.460,323	3	663.400,086 355.431,481	30.798
3	663.400,086 355.431,481	4	663.375,238 355.440,691	26.5
4	663.375,238 355.440,691	5	663.320,076 355.293,995	156.724

Punct început	X / Y	Punct sfârşit	X / Y	Lungime segment (** (m)
5	663.320,076 355.293,995	6	663.366,98 355.276,358	50.111
6	663.366,98 355.276,358	7	663.490,301 355.619,663	364.783
7	663.490,301 355.619,663	8	663.442,155 355.636,55	51.022
8	663.442,155 355.636,55	1	663.382,382 355.470,037	176.916

** Lungimile segmentelor sunt determinate în planul de proiecție Stereo 70 și sunt rotunjite la 1 milimetru.

*** Distanța dintre puncte este formată din segmente cumulate ce sunt mai mici decât valoarea 1 milimetru.

**DATE DESPRE IMOBILUL NR. 3355**

Oficiul de Cadastru și Publicitate Imobiliară IALOMITA
Biroul de Cadastru și Publicitate Imobiliară Slobozia

A. Partea I. Descrierea imobilului

TEREN Necunoscut

Adresa: Loc. Cazanesti, Jud. Ialomita

Nr. Crt	Nr cadastral Nr. topografic	Suprafața* (mp)	Observații / Referințe
A1		29.387	Sector cadastral:1 Teren neimprejmuit;

B. Partea II. Proprietari și acte

Inscrieri privitoare la dreptul de proprietate și alte drepturi reale		Referințe
/		
Act Administrativ nr. 038696, din 25/07/2002 emis de CJPSDPAT IALOMITA (titlu de proprietate);		
B1	Intabulare, drept de PROPRIETATE, dobandit prin Lege, cota actuala 1/1 1) STEFANESCU T MARIN	A1

C. Partea III. SARCINI .

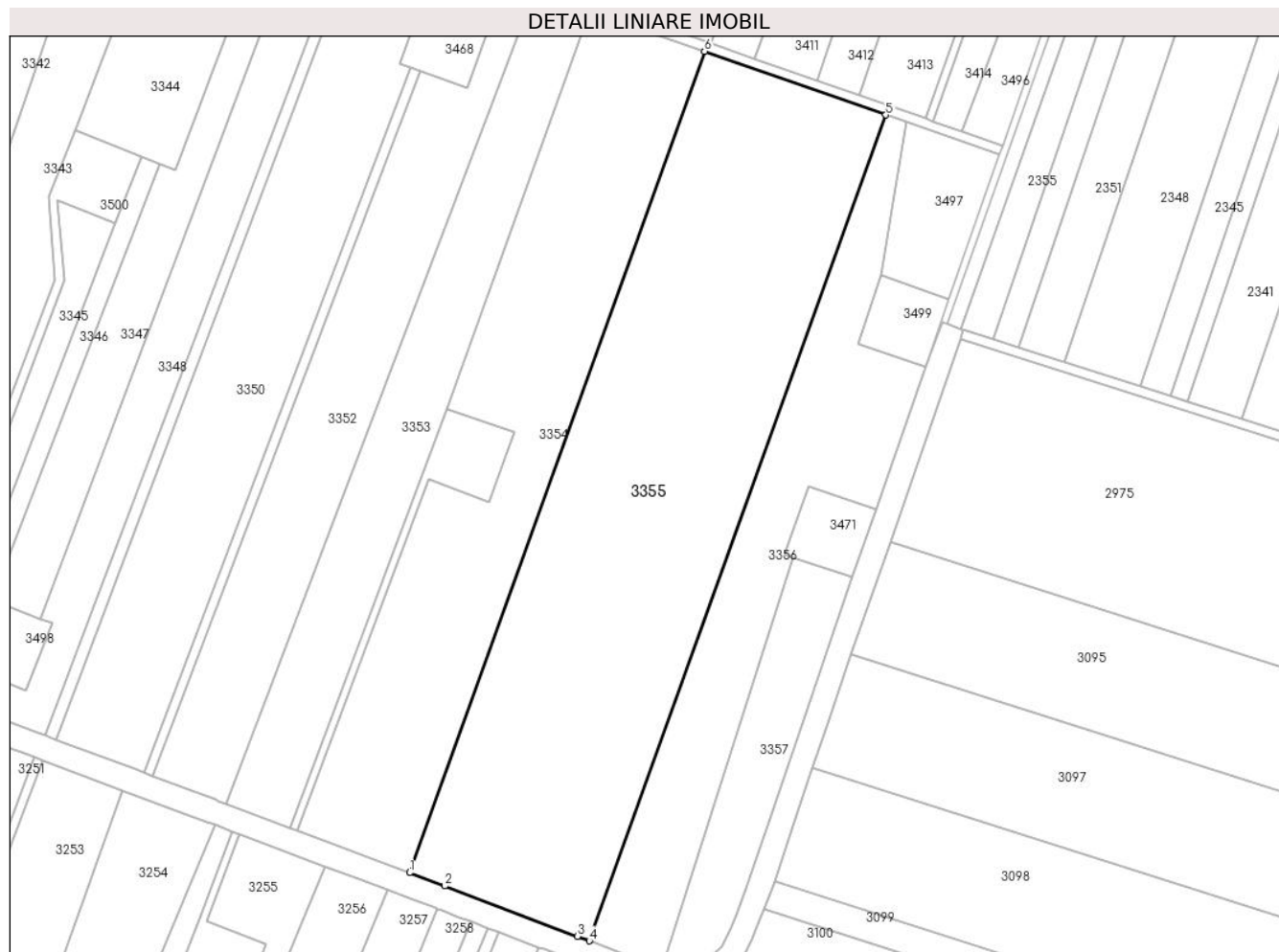
Inscrieri privind dezmembramintele dreptului de proprietate, drepturi reale de garanție și sarcini	Referințe
NU SUNT	

Anexa Nr. 1 La Partea I

Teren

Nr cadastral	Suprafața (mp)*	Observații / Referințe
	29.387	

* Suprafața este determinată în planul de proiecție Stereo 70.



Date referitoare la teren

Crt	Categorie folosință	Intravilan	Suprafața (mp)	Tarla	Parcelă	Nr. topo	Observații / Referințe
1	arabil	NU	28.662	10/4/3	24/1	-	
2	arabil	DA	725	10/4/3	41/1	-	Teren intravilan

Lungime Segmente

1) Valorile lungimilor segmentelor sunt obținute din proiecție în plan.

Punct început	X / Y	Punct sfârșit	X / Y	Lungime segment (** (m)
1	663.366,98 355.276,358	2	663.381,677 355.270,831	15.702
2	663.381,677 355.270,831	3	663.437,151 355.249,771	59.337
3	663.437,151 355.249,771	4	663.442,124 355.247,883	5.32
4	663.442,124 355.247,883	5	663.566,12 355.593,071	366.783

Punct început	X / Y	Punct sfârşit	X / Y	Lungime segment (** (m)
5	663.566,12 355.593,071	6	663.490,301 355.619,663	80.346
6	663.490,301 355.619,663	1	663.366,98 355.276,358	364.783

** Lungimile segmentelor sunt determinate în planul de proiecţie Stereo 70 şi sunt rotunjite la 1 milimetru.

*** Distanţa dintre puncte este formată din segmente cumulate ce sunt mai mici decât valoarea 1 milimetru.

**DATE DESPRE IMOBILUL NR. 3356**

Oficiul de Cadastru și Publicitate Imobiliară IALOMITA
Biroul de Cadastru și Publicitate Imobiliară Slobozia

A. Partea I. Descrierea imobilului

TEREN Extravilan

Adresa: Jud. Ialomita

Nr. Crt	Nr cadastral Nr. topografic	Suprafața* (mp)	Observații / Referințe
A1		10.763	Sector cadastral:1 Teren neimprejmuit;

B. Partea II. Proprietari și acte

Inscrieri privitoare la dreptul de proprietate și alte drepturi reale	Referințe
/	
Act Administrativ nr. 238805, din 26/07/2002 emis de CJPSDPAT IALOMITA (titlu de proprietate);	
B1	A1
Intabulare, drept de PROPRIETATE, dobandit prin Lege, cota actuala 1/1	
1) STRICU I VIRGINIA	
2) NITA I PETRE	

C. Partea III. SARCINI .

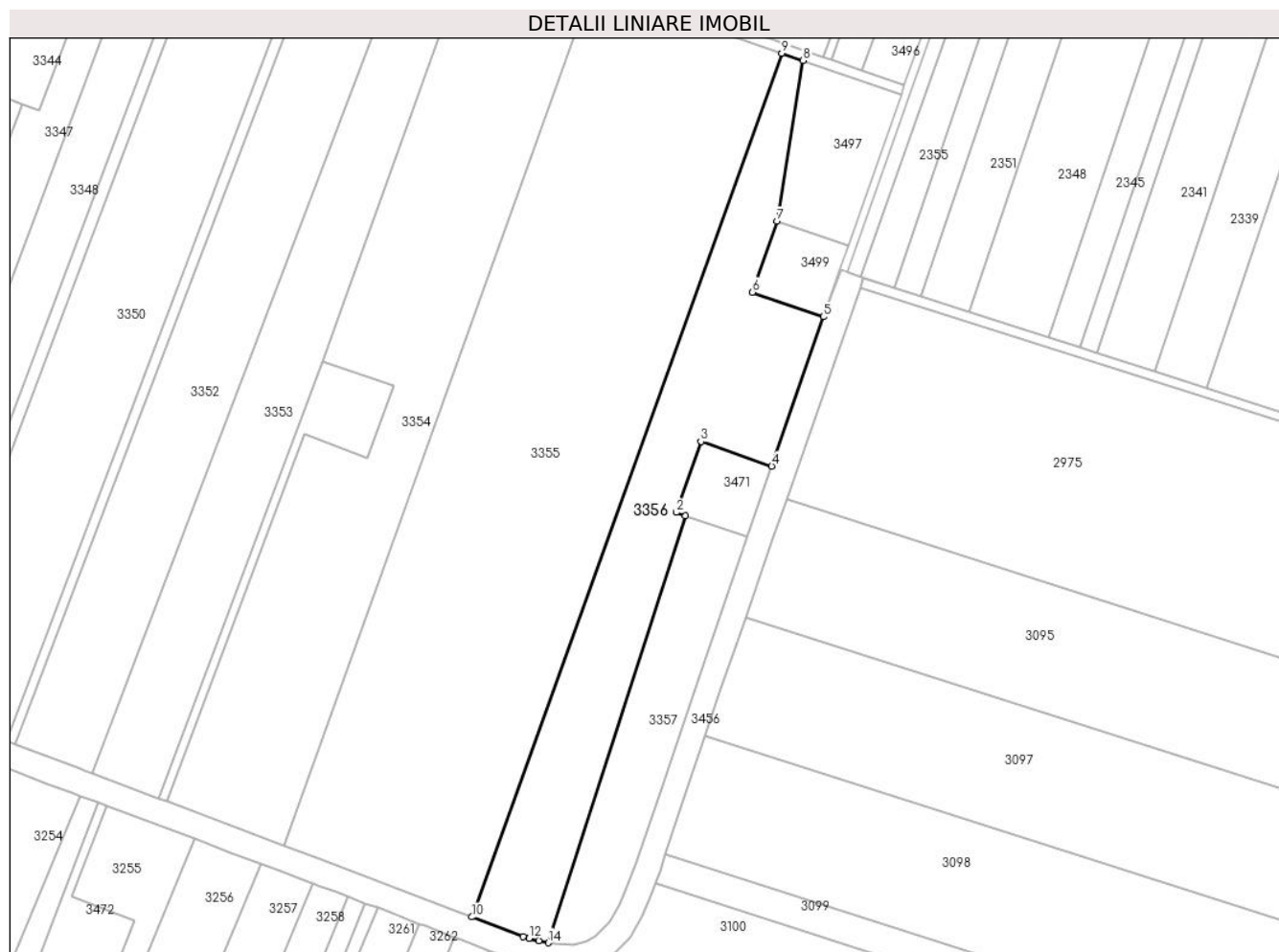
Inscrieri privind dezmembramintele dreptului de proprietate, drepturi reale de garanție și sarcini	Referințe
NU SUNT	

Anexa Nr. 1 La Partea I

Teren

Nr cadastral	Suprafața (mp)*	Observații / Referințe
	10.763	

* Suprafața este determinată în planul de proiecție Stereo 70.



Date referitoare la teren

Crt	Categorie folosință	Intravilan	Suprafața (mp)	Tarla	Parcelă	Nr. topo	Observații / Referințe
1	arabil	NU	10.763	10/4/3	25	-	

Lungime Segmente

1) Valorile lungimilor segmentelor sunt obținute din proiecție în plan.

Punct început	X / Y	Punct sfârșit	X / Y	Lungime segment (** (m)
1	663.527,555 355.408,26	2	663.523,874 355.409,536	3.896
2	663.523,874 355.409,536	3	663.533,696 355.437,882	30.0
3	663.533,696 355.437,882	4	663.562,043 355.428,06	30.0
4	663.562,043 355.428,06	5	663.582,729 355.487,749	63.171
5	663.582,729 355.487,749	6	663.554,384 355.497,571	29.999

Punct început	X / Y	Punct sfârșit	X / Y	Lungime segment (** (m)
6	663.554,384 355.497,571	7	663.564,205 355.525,917	30.0
7	663.564,205 355.525,917	8	663.574,52 355.590,125	65.031
8	663.574,52 355.590,125	9	663.566,12 355.593,071	8.902
9	663.566,12 355.593,071	10	663.442,124 355.247,883	366.783
10	663.442,124 355.247,883	11	663.462,609 355.240,106	21.911
11	663.462,609 355.240,106	12	663.465,031 355.239,406	2.521
12	663.465,031 355.239,406	13	663.468,807 355.238,316	3.93
13	663.468,807 355.238,316	14	663.472,656 355.237,564	3.922
14	663.472,656 355.237,564	1	663.527,555 355.408,26	179.308

** Lungimile segmentelor sunt determinate în planul de proiecție Stereo 70 și sunt rotunjite la 1 milimetru.

*** Distanța dintre puncte este formată din segmente cumulate ce sunt mai mici decât valoarea 1 milimetru.

**DATE DESPRE IMOBILUL NR. 3357**

Oficiul de Cadastru și Publicitate Imobiliară IALOMITA
Biroul de Cadastru și Publicitate Imobiliară Slobozia

A. Partea I. Descrierea imobilului

TEREN Extravilan

Adresa: Jud. Ialomita

Nr. Crt	Nr cadastral Nr. topografic	Suprafața* (mp)	Observații / Referințe
A1		4.237	Sector cadastral:1 Teren neimprejmuit;

B. Partea II. Proprietari și acte

Inscrieri privitoare la dreptul de proprietate și alte drepturi reale		Referințe
/		
Act Administrativ nr. 238805, din 26/07/2002 emis de CJPSDPAT IALOMITA (titlu de proprietate);		
B1	Intabulare, drept de PROPRIETATE, dobandit prin Lege, cota actuala 1/1 1) STRICU I VIRGINIA 2) NITA I PETRE	A1

C. Partea III. SARCINI .

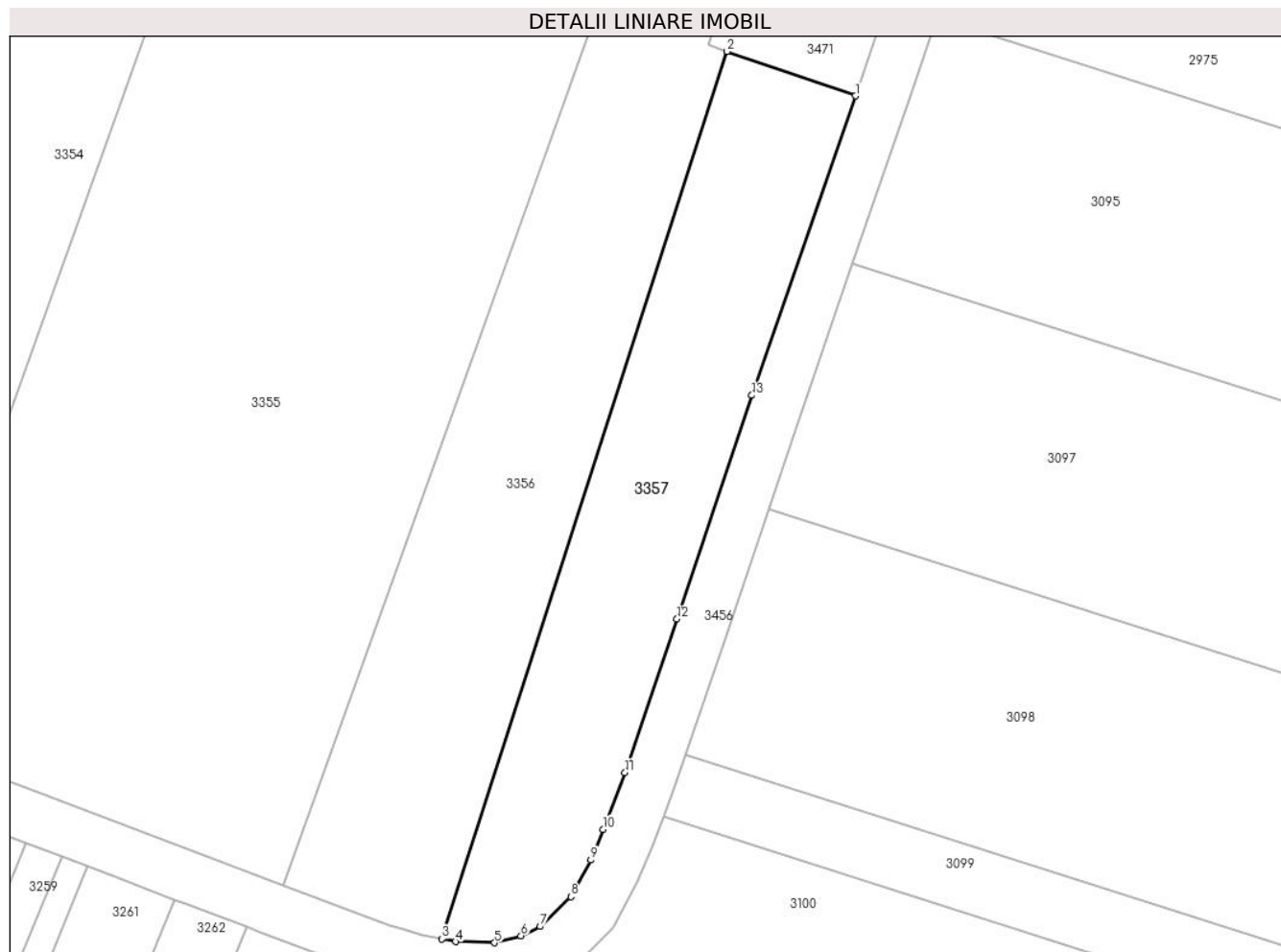
Inscrieri privind dezmembramintele dreptului de proprietate, drepturi reale de garanție și sarcini	Referințe
NU SUNT	

Anexa Nr. 1 La Partea I

Teren

Nr cadastral	Suprafața (mp)*	Observații / Referințe
	4.237	

* Suprafața este determinată în planul de proiecție Stereo 70.



Date referitoare la teren

Crt	Categorie folosință	Intravilan	Suprafața (mp)	Tarla	Parcelă	Nr. topo	Observații / Referințe
1	arabil	NU	4.237	10/4/3	25/1	-	

Lungime Segmente

1) Valorile lungimilor segmentelor sunt obținute din proiecție în plan.

Punct început	X / Y	Punct sfârșit	X / Y	Lungime segment (** (m)
1	663.552,221 355.399,714	2	663.527,555 355.408,26	26.104
2	663.527,555 355.408,26	3	663.472,656 355.237,564	179.308
3	663.472,656 355.237,564	4	663.475,254 355.237,056	2.647
4	663.475,254 355.237,056	5	663.482,761 355.236,841	7.51
5	663.482,761 355.236,841	6	663.487,854 355.238,192	5.27

Punct început	X / Y	Punct sfârșit	X / Y	Lungime segment (** (m)
6	663.487,854 355.238,192	7	663.491,567 355.239,979	4.12
7	663.491,567 355.239,979	8	663.497,444 355.245,708	8.208
8	663.497,444 355.245,708	9	663.501,276 355.252,751	8.018
9	663.501,276 355.252,751	10	663.503,636 355.258,669	6.371
10	663.503,636 355.258,669	11	663.507,869 355.269,569	11.693
11	663.507,869 355.269,569	12	663.517,866 355.299,108	31.185
12	663.517,866 355.299,108	13	663.532,311 355.342,128	45.38
13	663.532,311 355.342,128	1	663.552,221 355.399,714	60.93

** Lungimile segmentelor sunt determinate în planul de proiecție Stereo 70 și sunt rotunjite la 1 milimetru.

*** Distanța dintre puncte este formată din segmente cumulate ce sunt mai mici decât valoarea 1 milimetru.

**DATE DESPRE IMOBILUL NR. 3358**

Oficiul de Cadastru și Publicitate Imobiliară IALOMITA
Biroul de Cadastru și Publicitate Imobiliară Slobozia

A. Partea I. Descrierea imobilului

TEREN Extravilan

Adresa: Jud. Ialomita

Nr. Crt	Nr cadastral Nr. topografic	Suprafața* (mp)	Observații / Referințe
A1	23283	20.000	Sector cadastral:1 Teren neimprejmuit;

B. Partea II. Proprietari și acte

Inscrieri privitoare la dreptul de proprietate și alte drepturi reale	Referințe
24894 / 15/03/2022	
Act Notarial nr. 215, din 05/03/2018 emis de NP Vasilescu Elena (act notarial nr 33 din 05.08.2018, emis de NP Vasilescu Elena;act administrativ nr 1165 din 17.02.2022, emis de Primaria Cazanesti;act notarial nr 4 din 29.01.2015, emis de NP Vasilescu Elena;act administrativ nr 037862/12839 din 28.09.1994, emis de Comisia Judeteana Ialomita;act notarial nr 78 din 22.07.2010, emis de NP Mihai Viorel Lupuleac;act notarial nr 3 din 11.02.2015, emis de NP Mihai Viorel Lupuleac);	
B4	Se noteaza din oficiu conform art 86, punct 4, din Ordinul 700/2014, mentiunea imobil inregistrat in planul cadastral fara localizare certa datorita lipsei planului parcelar.
	A1
49853 / 26/05/2022	
Act Notarial nr. 920, din 19/05/2022 emis de Dutu Neagu Luiza Maria;	
B5	Intabulare, drept de PROPRIETATEcumparare, dobandit prin Conventie, cota actuala 1/1 1) MIRACOM SRL , CIF:2069156
	A1
B6	Se radiaza din oficiu inscrierea de sub B3.
	A1

C. Partea III. SARCINI .

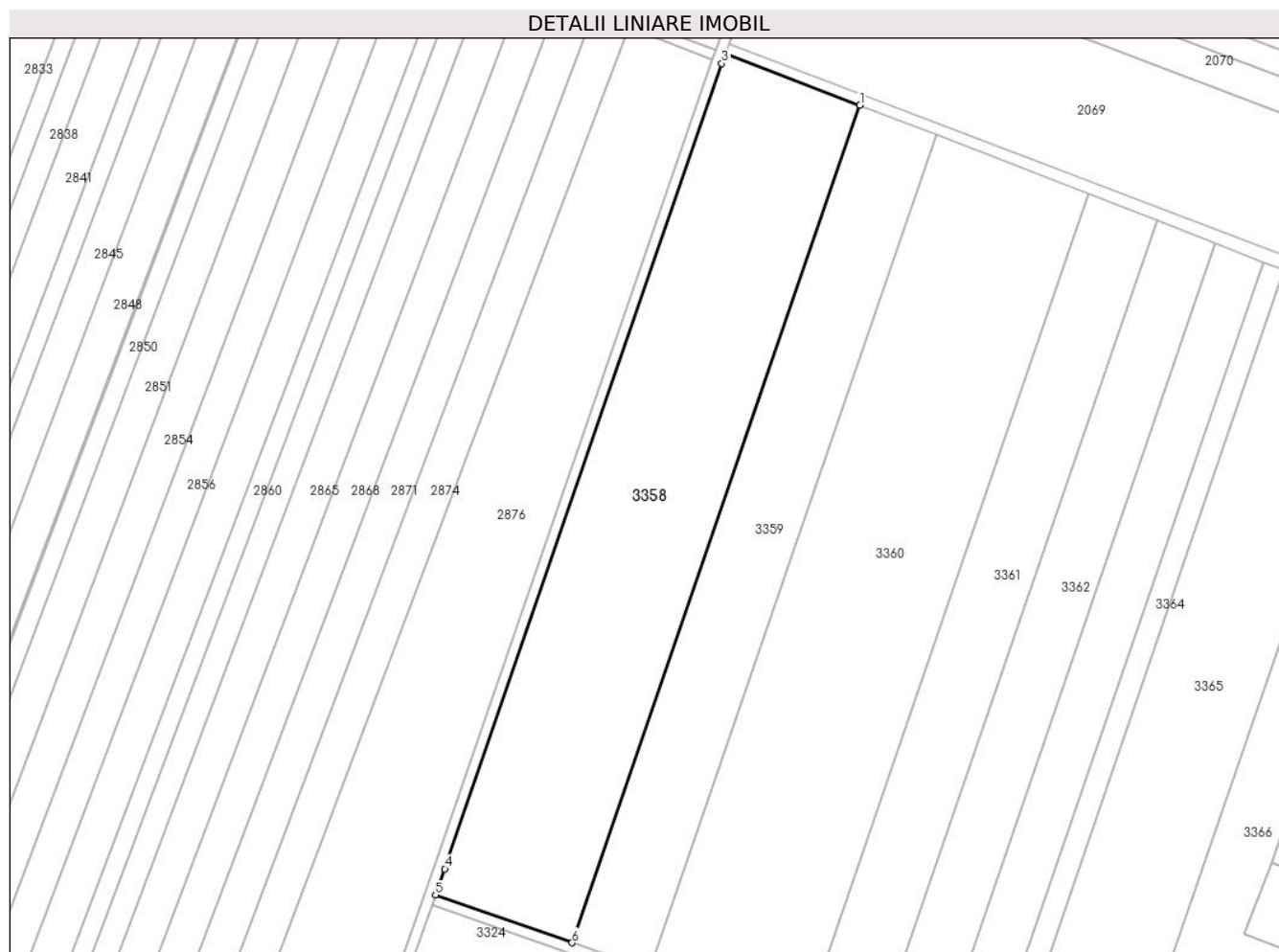
Inscrieri privind dezmembramintele dreptului de proprietate, drepturi reale de garanție și sarcini	Referințe
NU SUNT	

Anexa Nr. 1 La Partea I

Teren

Nr cadastral	Suprafața (mp)*	Observații / Referințe
23283	20.000	

* Suprafața este determinată în planul de proiecție Stereo 70.



Date referitoare la teren

Crt	Categorie folosință	Intravilan	Suprafața (mp)	Tarla	Parcelă	Nr. topo	Observații / Referințe
1	arabil	NU	20.000	10/4/1	1	-	

Lungime Segmente

1) Valorile lungimilor segmentelor sunt obținute din proiecție în plan.

Punct început	X / Y	Punct sfârșit	X / Y	Lungime segment (** (m)
1	662.394,246 356.378,999	2	662.341,186 356.399,585	56.913
2	662.341,186 356.399,585	3	662.339,652 356.395,596	4.274
3	662.339,652 356.395,596	4	662.230,198 356.077,466	336.433
4	662.230,198 356.077,466	5	662.226,522 356.067,15	10.951
5	662.226,522 356.067,15	6	662.280,446 356.048,237	57.145

Punct început	X / Y	Punct sfârşit	X / Y	Lungime segment (** (m)
6	662.280,446 356.048,237	1	662.394,246 356.378,999	349.791

** Lungimile segmentelor sunt determinate în planul de proiecţie Stereo 70 şi sunt rotunjite la 1 milimetru.

*** Distanţa dintre puncte este formată din segmente cumulate ce sunt mai mici decât valoarea 1 milimetru.

**DATE DESPRE IMOBILUL NR. 3359**

Oficiul de Cadastru și Publicitate Imobiliară IALOMITA
Biroul de Cadastru și Publicitate Imobiliară Slobozia

A. Partea I. Descrierea imobilului

TEREN Extravilan

Adresa: Jud. Ialomita

Nr. Crt	Nr cadastral Nr. topografic	Suprafața* (mp)	Observații / Referințe
A1		11.300	Sector cadastral:1 Teren neimprejmuit;

B. Partea II. Proprietari și acte

Inscrieri privitoare la dreptul de proprietate și alte drepturi reale	Referințe
/	
Act Administrativ nr. 037867, din 29/09/1994 emis de CJPSDPAT IALOMITA (titlu de proprietate);	
B1	A1
Intabulare, drept de PROPRIETATE, dobandit prin Lege, cota actuala 1/1	
1) PARASCHIV N MATEIU	

C. Partea III. SARCINI .

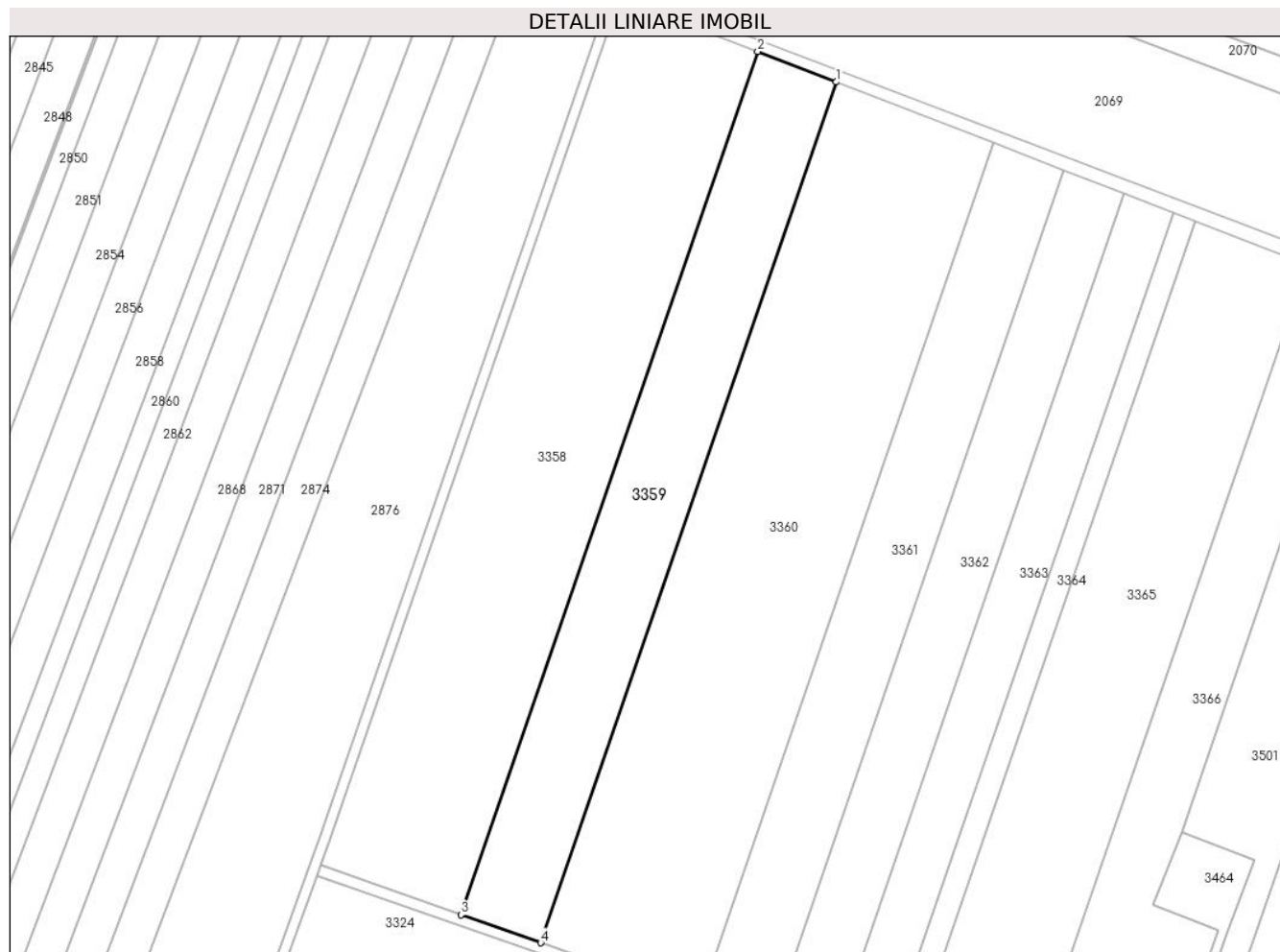
Inscrieri privind dezmembramintele dreptului de proprietate, drepturi reale de garanție și sarcini	Referințe
NU SUNT	

Anexa Nr. 1 La Partea I

Teren

Nr cadastral	Suprafața (mp)*	Observații / Referințe
	11.300	

* Suprafața este determinată în planul de proiecție Stereo 70.



Date referitoare la teren

Crt	Categorie folosință	Intravilan	Suprafața (mp)	Tarla	Parcelă	Nr. topo	Observații / Referințe
1	arabil	NU	11.300	10/4/1	2	-	

Lungime Segmente

1) Valorile lungimilor segmentelor sunt obținute din proiecție în plan.

Punct început	X / Y	Punct sfârșit	X / Y	Lungime segment (** (m)
1	662.424,432 356.367,288	2	662.394,246 356.378,999	32.378
2	662.394,246 356.378,999	3	662.280,446 356.048,237	349.791
3	662.280,446 356.048,237	4	662.310,978 356.037,529	32.355
4	662.310,978 356.037,529	1	662.424,432 356.367,288	348.73

** Lungimile segmentelor sunt determinate în planul de proiecție Stereo 70 și sunt rotunjite la 1 milimetru.

***** Distanţa dintre puncte este formată din segmente cumulate ce sunt mai mici decât valoarea 1 milimetru.**

**DATE DESPRE IMOBILUL NR. 3360**

Oficiul de Cadastru și Publicitate Imobiliară IALOMITA
Biroul de Cadastru și Publicitate Imobiliară Slobozia

A. Partea I. Descrierea imobilului

TEREN Extravilan

Adresa: Jud. Ialomita

Nr. Crt	Nr cadastral Nr. topografic	Suprafața* (mp)	Observații / Referințe
A1		22.500	Sector cadastral:1 Teren neimprejmuit;

B. Partea II. Proprietari și acte

Inscrieri privitoare la dreptul de proprietate și alte drepturi reale	Referințe
/	
Act Administrativ nr. 038361, din 25/01/1997 emis de CJPSDPAT IALOMITA (titlu de proprietate);	
B1	A1
Intabulare, drept de PROPRIETATE, dobândit prin Lege, cota actuala 1/1	
1) PARASCHIV V LUCRETIA	
2) MANICA F VALERICA	
3) LACATUSU F CONSTANTA	

C. Partea III. SARCINI .

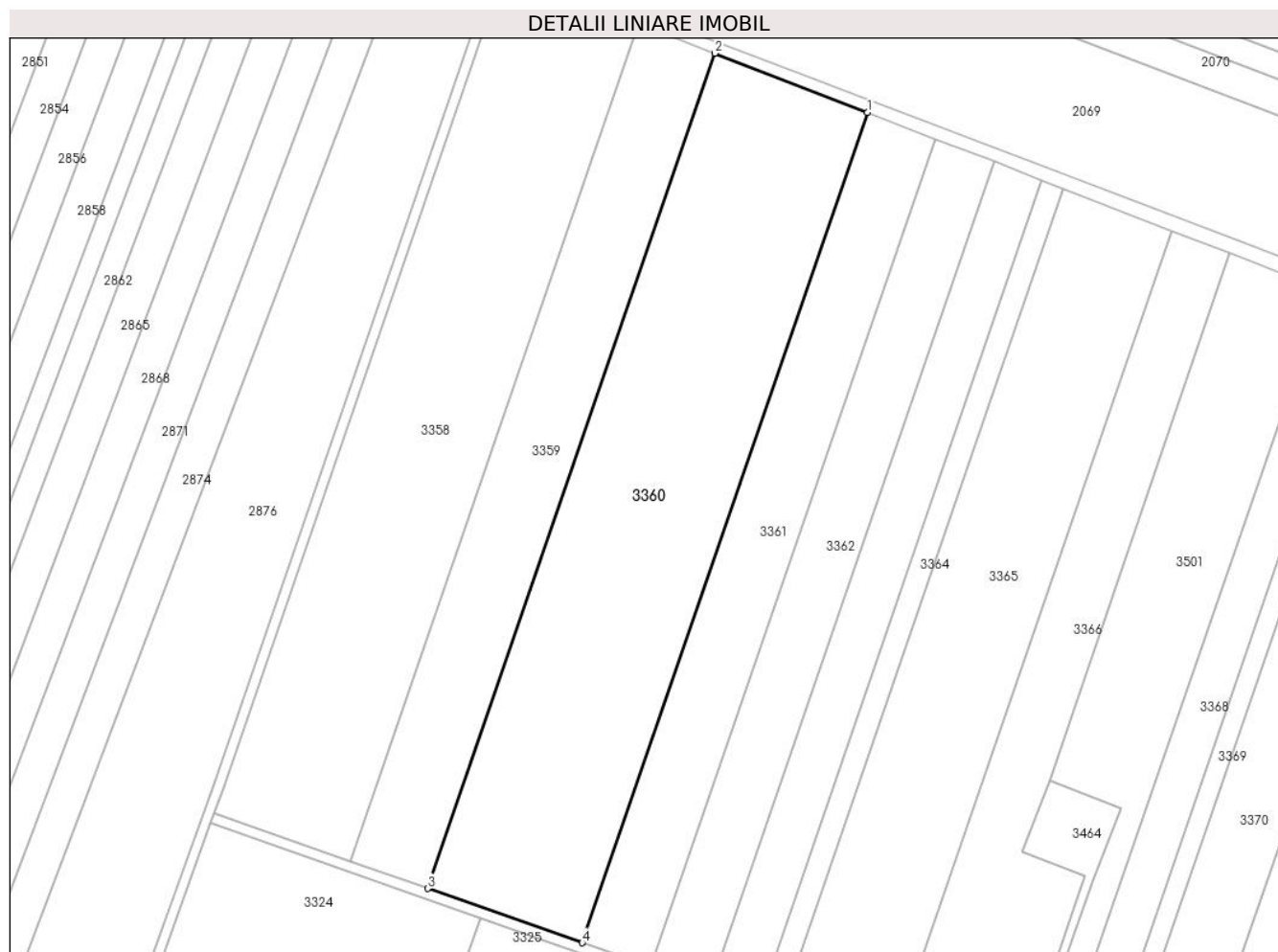
Inscrieri privind dezmembramintele dreptului de proprietate, drepturi reale de garanție și sarcini	Referințe
NU SUNT	

Anexa Nr. 1 La Partea I

Teren

Nr cadastral	Suprafața (mp)*	Observații / Referințe
	22.500	

* Suprafața este determinată în planul de proiecție Stereo 70.



Date referitoare la teren

Crt	Categorie folosință	Intravilan	Suprafața (mp)	Tarla	Parcelă	Nr. topo	Observații / Referințe
1	arabil	NU	22.500	10/4/1	3	-	

Lungime Segmente

1) Valorile lungimilor segmentelor sunt obținute din proiecție în plan.

Punct început	X / Y	Punct sfârșit	X / Y	Lungime segment (** (m)
1	662.484,812 356.343,862	2	662.424,432 356.367,288	64.765
2	662.424,432 356.367,288	3	662.310,978 356.037,529	348.73
3	662.310,978 356.037,529	4	662.372,048 356.016,11	64.718
4	662.372,048 356.016,11	1	662.484,812 356.343,862	346.608

** Lungimile segmentelor sunt determinate în planul de proiecție Stereo 70 și sunt rotunjite la 1 milimetru.

***** Distanţa dintre puncte este formată din segmente cumulate ce sunt mai mici decât valoarea 1 milimetru.**

**DATE DESPRE IMOBILUL NR. 3361**

Oficiul de Cadastru și Publicitate Imobiliară IALOMITA
Biroul de Cadastru și Publicitate Imobiliară Slobozia

A. Partea I. Descrierea imobilului

TEREN Extravilan

Adresa: Jud. Ialomita

Nr. Crt	Nr cadastral Nr. topografic	Suprafața* (mp)	Observații / Referințe
A1		10.000	Sector cadastral:1 Teren neimprejmuit;

B. Partea II. Proprietari și acte

Inscrieri privitoare la dreptul de proprietate și alte drepturi reale		Referințe
/		
Act Administrativ nr. 037926, din 05/12/1994 emis de CJPSDPAT IALOMITA (titlu de proprietate);		
B1	Intabulare, drept de PROPRIETATE, dobandit prin Lege, cota actuala 1/1 1) CALOTA N VALERIU 2) PANDIU N GEORGETA	A1

C. Partea III. SARCINI .

Inscrieri privind dezmembramintele dreptului de proprietate, drepturi reale de garanție și sarcini	Referințe
NU SUNT	

Anexa Nr. 1 La Partea I

Teren

Nr cadastral	Suprafața (mp)*	Observații / Referințe
	10.000	

* Suprafața este determinată în planul de proiecție Stereo 70.



Date referitoare la teren

Crt	Categorie folosință	Intravilan	Suprafața (mp)	Tarla	Parcelă	Nr. topo	Observații / Referințe
1	arabil	NU	10.000	10/4/1	4	-	

Lungime Segmente

1) Valorile lungimilor segmentelor sunt obținute din proiecție în plan.

Punct început	X / Y	Punct sfârșit	X / Y	Lungime segment (** (m)
1	662.511,767 356.333,404	2	662.484,812 356.343,862	28.912
2	662.484,812 356.343,862	3	662.372,048 356.016,11	346.608
3	662.372,048 356.016,11	4	662.399,311 356.006,548	28.891
4	662.399,311 356.006,548	1	662.511,767 356.333,404	345.661

** Lungimile segmentelor sunt determinate în planul de proiecție Stereo 70 și sunt rotunjite la 1 milimetru.

***** Distanţa dintre puncte este formată din segmente cumulate ce sunt mai mici decât valoarea 1 milimetru.**

**DATE DESPRE IMOBILUL NR. 3362**

Oficiul de Cadastru și Publicitate Imobiliară IALOMITA
Biroul de Cadastru și Publicitate Imobiliară Slobozia

A. Partea I. Descrierea imobilului

TEREN Extravilan

Adresa: Jud. Ialomita

Nr. Crt	Nr cadastral Nr. topografic	Suprafața* (mp)	Observații / Referințe
A1		8.500	Sector cadastral:1 Teren neimprejmuit;

B. Partea II. Proprietari și acte

Inscrieri privitoare la dreptul de proprietate și alte drepturi reale	Referințe
/	
Act Administrativ nr. 038267, din 23/07/1996 emis de CJPSDPAT IALOMITA (titlu de proprietate);	
B1	A1
Intabulare, drept de PROPRIETATE, dobandit prin Lege, cota actuala 1/1 1) ANDREI M DOBRE	

C. Partea III. SARCINI .

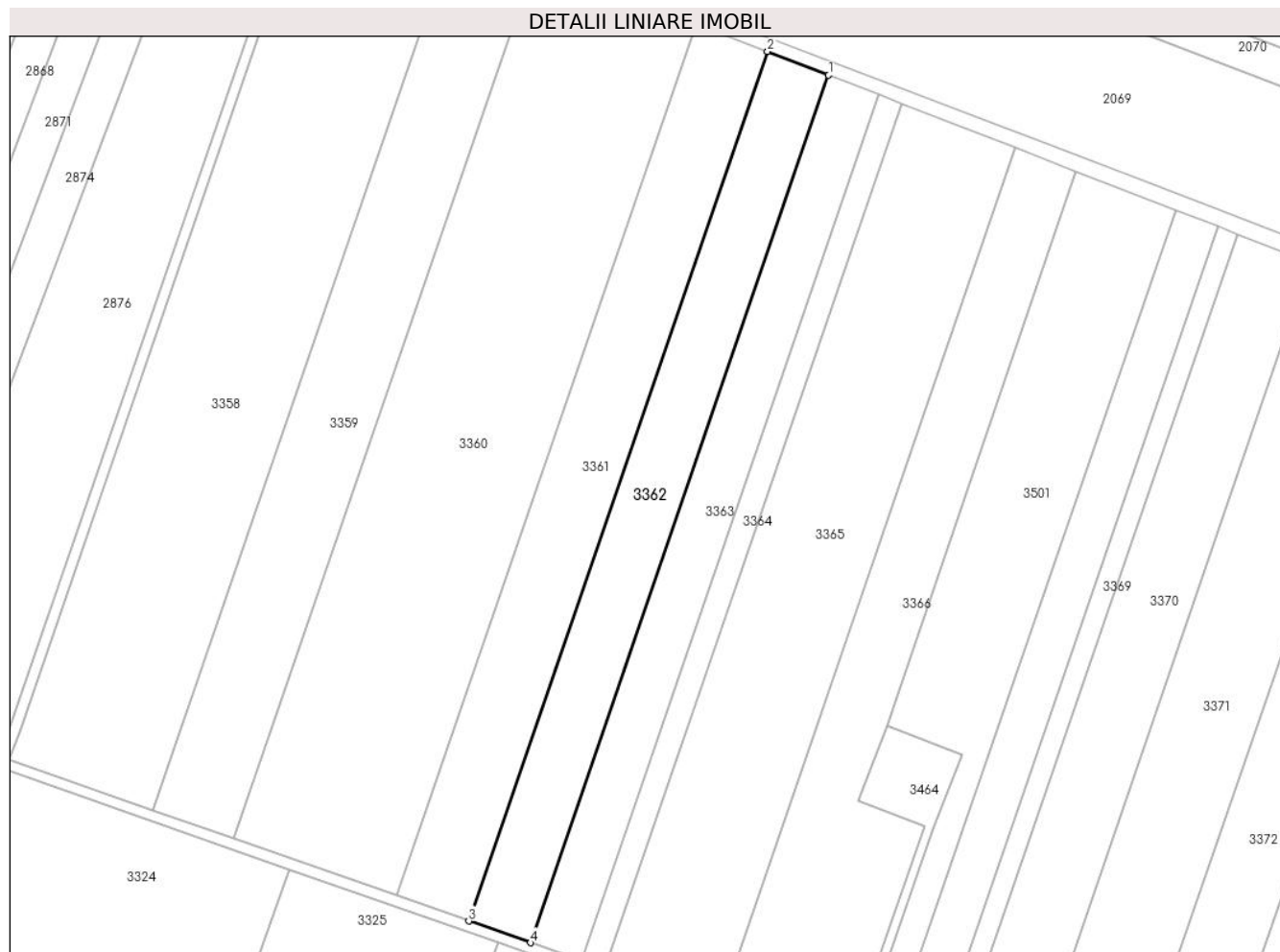
Inscrieri privind dezmembramintele dreptului de proprietate, drepturi reale de garanție și sarcini	Referințe
NU SUNT	

Anexa Nr. 1 La Partea I

Teren

Nr cadastral	Suprafața (mp)*	Observații / Referințe
	8.500	

* Suprafața este determinată în planul de proiecție Stereo 70.



Date referitoare la teren

Crt	Categorie folosință	Intravilan	Suprafața (mp)	Tarla	Parcelă	Nr. topo	Observații / Referințe
1	arabil	NU	8.500	10/4/1	5	-	

Lungime Segmente

1) Valorile lungimilor segmentelor sunt obținute din proiecție în plan.

Punct început	X / Y	Punct sfârșit	X / Y	Lungime segment (** (m)
1	662.534,736 356.324,492	2	662.511,767 356.333,404	24.638
2	662.511,767 356.333,404	3	662.399,311 356.006,548	345.661
3	662.399,311 356.006,548	4	662.422,543 355.998,399	24.62
4	662.422,543 355.998,399	1	662.534,736 356.324,492	344.853

** Lungimile segmentelor sunt determinate în planul de proiecție Stereo 70 și sunt rotunjite la 1 milimetru.

***** Distanţa dintre puncte este formată din segmente cumulate ce sunt mai mici decât valoarea 1 milimetru.**

**DATE DESPRE IMOBILUL NR. 3363**

Oficiul de Cadastru și Publicitate Imobiliară IALOMITA
Biroul de Cadastru și Publicitate Imobiliară Slobozia

A. Partea I. Descrierea imobilului

TEREN Extravilan

Adresa: Jud. Ialomita

Nr. Crt	Nr cadastral Nr. topografic	Suprafața* (mp)	Observații / Referințe
A1		7.000	Sector cadastral:1 Teren neimprejmuit;

B. Partea II. Proprietari și acte

Inscrieri privitoare la dreptul de proprietate și alte drepturi reale		Referințe
/		
Act Administrativ nr. 038287, din 12/08/1996 emis de CJPSDPAT IALOMITA (titlu de proprietate);		
B1	Intabulare, drept de PROPRIETATE, dobandit prin Lege, cota actuala 1/1 1) RADU P GEORGETA 2) CALIN P IRINA 3) VISAN P COSTICA 4) CALIN P ION 5) PAUN P ECATERINA 6) CALIN P MANDICA	A1

C. Partea III. SARCINI .

Inscrieri privind dezmembramintele dreptului de proprietate, drepturi reale de garanție și sarcini	Referințe
NU SUNT	

Anexa Nr. 1 La Partea I

Teren

Nr cadastral	Suprafața (mp)*	Observații / Referințe
	7.000	

* Suprafața este determinată în planul de proiecție Stereo 70.



Date referitoare la teren

Crt	Categorie folosință	Intravilan	Suprafața (mp)	Tarla	Parcelă	Nr. topo	Observații / Referințe
1	arabil	NU	7.000	10/4/1	6	-	

Lungime Segmente

1) Valorile lungimilor segmentelor sunt obținute din proiecție în plan.

Punct început	X / Y	Punct sfârșit	X / Y	Lungime segment (** (m)
1	662.553,693 356.317,138	2	662.534,736 356.324,492	20.333
2	662.534,736 356.324,492	3	662.422,543 355.998,399	344.853
3	662.422,543 355.998,399	4	662.441,717 355.991,675	20.319
4	662.441,717 355.991,675	1	662.553,693 356.317,138	344.187

** Lungimile segmentelor sunt determinate în planul de proiecție Stereo 70 și sunt rotunjite la 1 milimetru.

***** Distanţa dintre puncte este formată din segmente cumulate ce sunt mai mici decât valoarea 1 milimetru.**

**DATE DESPRE IMOBILUL NR. 3364**

Oficiul de Cadastru și Publicitate Imobiliară IALOMITA
Biroul de Cadastru și Publicitate Imobiliară Slobozia

A. Partea I. Descrierea imobilului

TEREN Extravilan

Adresa: Jud. Ialomita

Nr. Crt	Nr cadastral Nr. topografic	Suprafața* (mp)	Observații / Referințe
A1		3.100	Sector cadastral:1 Teren neimprejmuit;

B. Partea II. Proprietari și acte

Inscrieri privitoare la dreptul de proprietate și alte drepturi reale	Referințe
/	
Act Administrativ nr. 037926, din 05/12/1994 emis de CJPSDPAT IALOMITA (titlu de proprietate);	
B1	A1
Intabulare, drept de PROPRIETATE, dobândit prin Lege, cota actuala 1/1	
1) CALOTA N VALERIU	
2) PANDIU N GEORGETA	

C. Partea III. SARCINI .

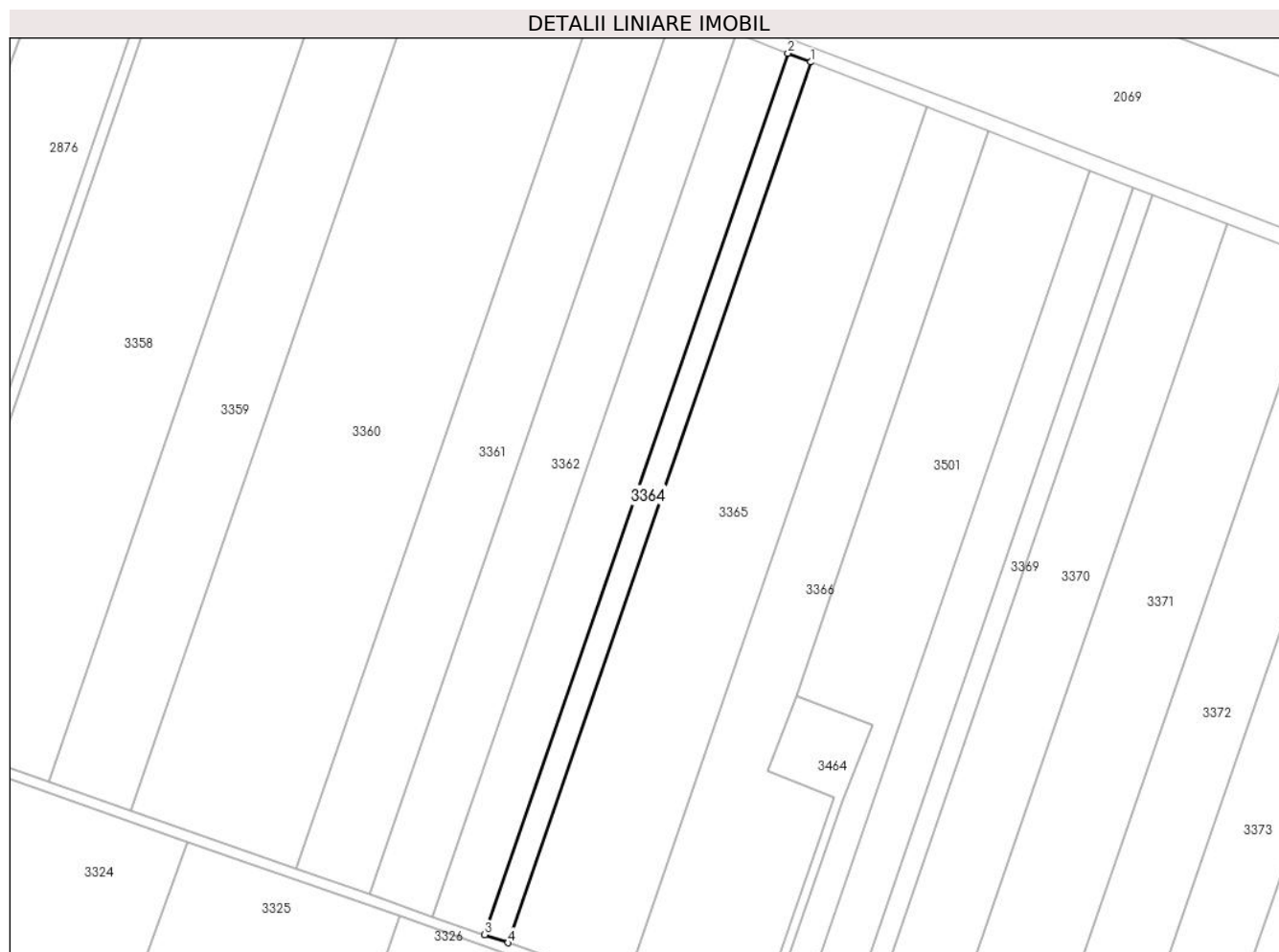
Inscrieri privind dezmembramintele dreptului de proprietate, drepturi reale de garanție și sarcini	Referințe
NU SUNT	

Anexa Nr. 1 La Partea I

Teren

Nr cadastral	Suprafața (mp)*	Observații / Referințe
	3.100	

* Suprafața este determinată în planul de proiecție Stereo 70.



Date referitoare la teren

Crt	Categorie folosință	Intravilan	Suprafața (mp)	Tarla	Parcelă	Nr. topo	Observații / Referințe
1	arabil	NU	3.100	10/4/1	7	-	

Lungime Segmente

1) Valorile lungimilor segmentelor sunt obținute din proiecție în plan.

Punct început	X / Y	Punct sfârșit	X / Y	Lungime segment (** (m)
1	662.562,1 356.313,876	2	662.553,693 356.317,138	9.017
2	662.553,693 356.317,138	3	662.441,717 355.991,675	344.187
3	662.441,717 355.991,675	4	662.450,22 355.988,692	9.011
4	662.450,22 355.988,692	1	662.562,1 356.313,876	343.892

** Lungimile segmentelor sunt determinate în planul de proiecție Stereo 70 și sunt rotunjite la 1 milimetru.

***** Distanţa dintre puncte este formată din segmente cumulate ce sunt mai mici decât valoarea 1 milimetru.**

**DATE DESPRE IMOBILUL NR. 3365**

Oficiul de Cadastru și Publicitate Imobiliară IALOMITA
Biroul de Cadastru și Publicitate Imobiliară Slobozia

A. Partea I. Descrierea imobilului

TEREN Extravilan

Adresa: Jud. Ialomita

Nr. Crt	Nr cadastral Nr. topografic	Suprafața* (mp)	Observații / Referințe
A1		15.800	Sector cadastral:1 Teren neimprejmuit;

B. Partea II. Proprietari și acte

Inscrieri privitoare la dreptul de proprietate și alte drepturi reale		Referințe
/		
Hotarare Judecatoreasca nr. 038065, din 19/03/1996 emis de JUDECATORIA SLOBOZIA (SENTINTA CIVILA);		
B1	Intabulare, drept de PROPRIETATE, dobandit prin Lege, cota actuala 1/1 1) MIRACOM SRL, CIF:2069156	A1

C. Partea III. SARCINI .

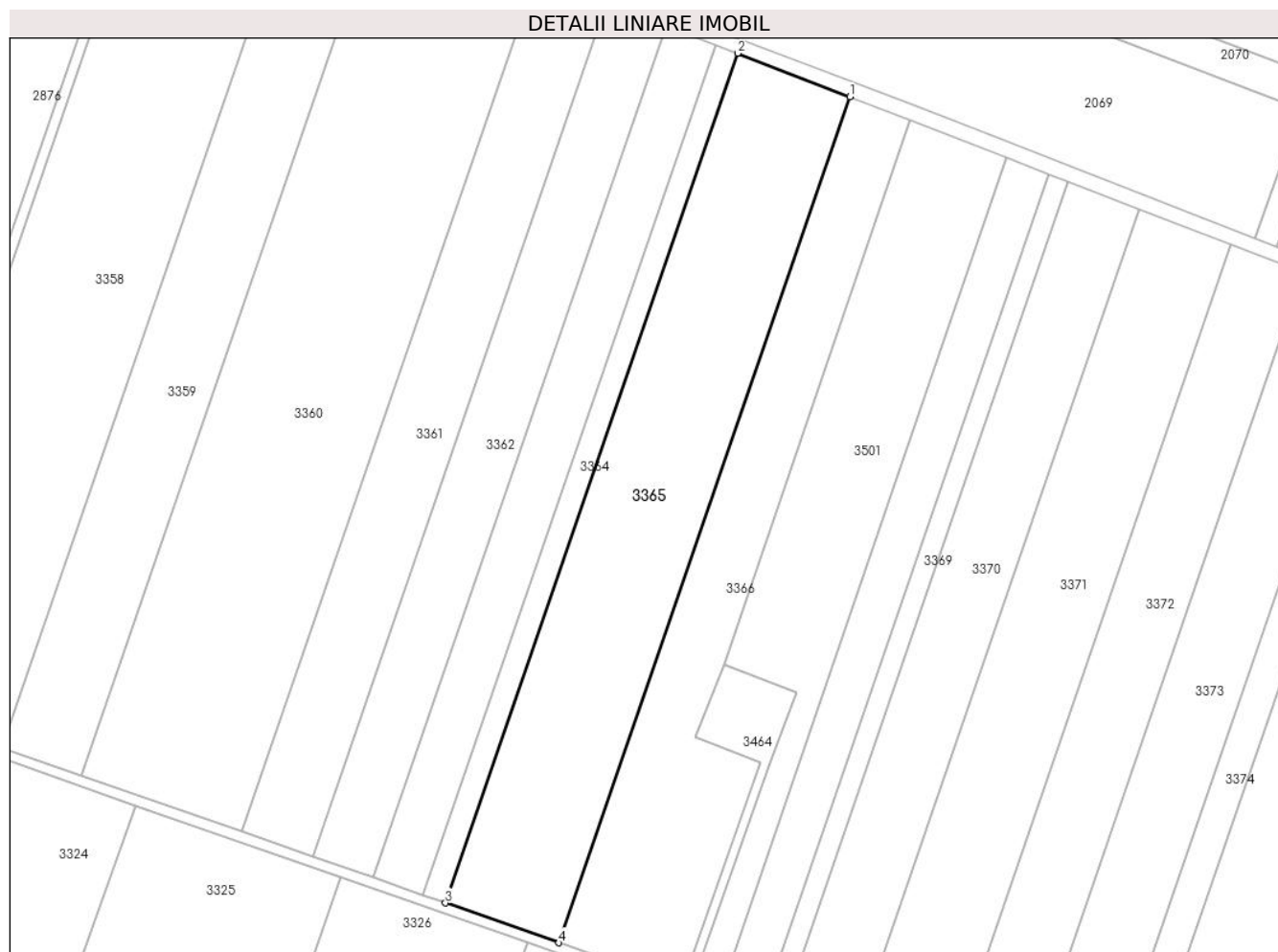
Inscrieri privind dezmembramintele dreptului de proprietate, drepturi reale de garanție și sarcini	Referințe
NU SUNT	

Anexa Nr. 1 La Partea I

Teren

Nr cadastral	Suprafața (mp)*	Observații / Referințe
	15.800	

* Suprafața este determinată în planul de proiecție Stereo 70.



Date referitoare la teren

Crt	Categorie folosință	Intravilan	Suprafața (mp)	Tarla	Parcelă	Nr. topo	Observații / Referințe
1	arabil	NU	15.800	10/4/1	8	-	

Lungime Segmente

1) Valorile lungimilor segmentelor sunt obținute din proiecție în plan.

Punct început	X / Y	Punct sfârșit	X / Y	Lungime segment (** (m)
1	662.605,06 356.297,208	2	662.562,1 356.313,876	46.08
2	662.562,1 356.313,876	3	662.450,22 355.988,692	343.892
3	662.450,22 355.988,692	4	662.493,671 355.973,452	46.047
4	662.493,671 355.973,452	1	662.605,06 356.297,208	342.382

** Lungimile segmentelor sunt determinate în planul de proiecție Stereo 70 și sunt rotunjite la 1 milimetru.

***** Distanţa dintre puncte este formată din segmente cumulate ce sunt mai mici decât valoarea 1 milimetru.**

**DATE DESPRE IMOBILUL NR. 3366**

Oficiul de Cadastru și Publicitate Imobiliară IALOMITA
Biroul de Cadastru și Publicitate Imobiliară Slobozia

A. Partea I. Descrierea imobilului

TEREN Extravilan

Adresa: Jud. Ialomita

Nr. Crt	Nr cadastral Nr. topografic	Suprafața* (mp)	Observații / Referințe
A1	20261	10.800	Sector cadastral:1 Teren neimprejmuit;

B. Partea II. Proprietari și acte

Inscrieri privitoare la dreptul de proprietate și alte drepturi reale	Referințe
20949 / 26/05/2010	
Act Notarial nr. 1303, din 31/08/2009 emis de BNP MARIN NICOLAE (act notarial nr 36 din 16.08.2023, emis de Nistor Ruxandra;act notarial nr 1143 din 10.07.2023, emis de Nistor Ruxandra;act notarial nr 1278 din 31.07.2023, emis de Nistor Ruxandra);	
B2	A1
se noteaza din oficiu conform art. 26, indice 1, pct. 4 din Ordinul nr. 415/16.09.2009 al Directorului General al ANCP pentru completarea Regulamentului privind continutul si modul de intocmire a documentatiei cadastrale in vederea inscrierii in cartea funciara, aprobat prin Ordinul nr. 634/2006, mentiunea: „imobil inregistrat in planul cadastral fara localizare certa datorita lipsei planului parcelar"	
35377 / 01/09/2010	
Act Notarial nr. 1381, din 28/07/2010 emis de BNP MITESCU MARIUS IULIAN (act notarial nr 36 din 16.08.2023, emis de Nistor Ruxandra;act notarial nr 1143 din 10.07.2023, emis de Nistor Ruxandra;act notarial nr 1278 din 31.07.2023, emis de Nistor Ruxandra);	
B3	A1
Intabulare, drept de PROPRIETATEcumparare, dobandit prin Conventie, cota actuala 1/1 1) SC JD AGRO COCORA SRL COCORA, CIF:22445255	
142107 / 28/09/2023	
Act Notarial nr. 987, din 19/06/2023 emis de Nistor Ruxandra (act notarial nr 1278 din 31.07.2023, emis de Nistor Ruxandra;act notarial nr 1143 din 10.07.2023, emis de Nistor Ruxandra;act notarial nr 36 din 16.08.2023, emis de Nistor Ruxandra);	
B4	A1
deodata cu inscrierea de la C4 se noteaza si interdictiile de a ipoteca si celelalte obligatii de plata aferente creditului, instraina, inchiria, arenda, cesiona, dona, contribui ca aport la capitalul social sau transfera sau dispune sub orice forma dreptul de proprietate, dreptul de folosinta, dreptul de uzufruct, dreptul de superficie, sau alte drepturi asupra bunurilor ipotecate sau asupra oricarei parti din acestea, de a transforma in orice fel (inclusiv a dezmembra, alipi, restructura) si/sau de a construi si/sau demola constructii de pe bunurile ipotecate. 1) RINGJOBING LANDBOBANK A/S, CIF:999999999999	

C. Partea III. SARCINI

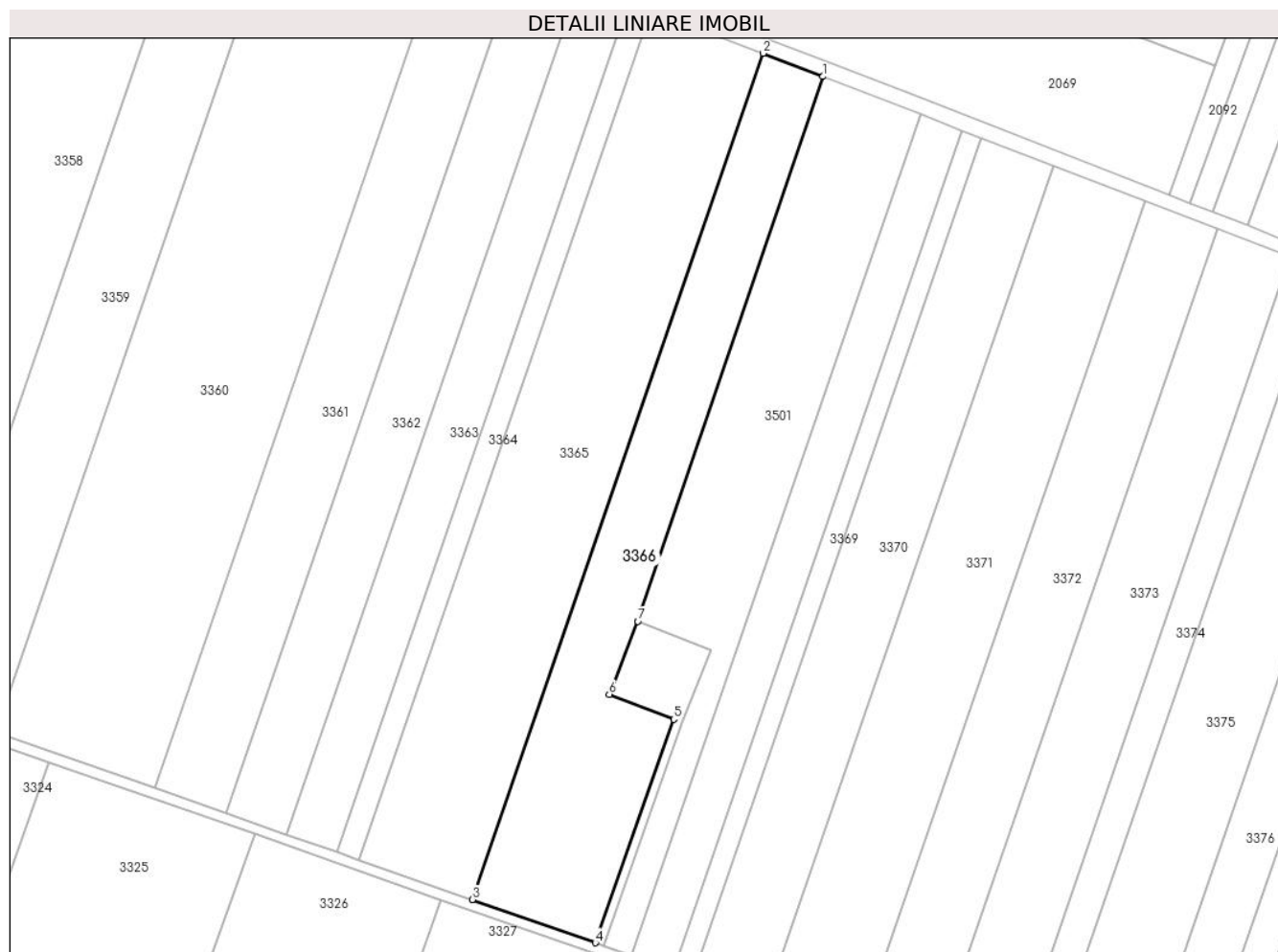
Inscrieri privind dezmembramintele dreptului de proprietate, drepturi reale de garanție și sarcini	Referințe
142107 / 28/09/2023	
Act Notarial nr. 987, din 19/06/2023 emis de Nistor Ruxandra (act notarial nr 1278 din 31.07.2023, emis de Nistor Ruxandra;act notarial nr 1143 din 10.07.2023, emis de Nistor Ruxandra;act notarial nr 36 din 16.08.2023, emis de Nistor Ruxandra);	
C3	A1
se radiaza dreptul de ipoteca si interdictiile inscrise la C1, C2,	
C4	A1
Intabulare, drept de IPOTECA, Valoare:40500000 EURsi celelalte obligatii de plata aferente creditului, 1) RINGJOBING LANDBOBANK A/S, CIF:999999999999	

Anexa Nr. 1 La Partea I

Teren

Nr cadastral	Suprafața (mp)*	Observații / Referințe
20261	10.800	

* Suprafața este determinată în planul de proiecție Stereo 70.



Date referitoare la teren

Crt	Categorie folosință	Intravilan	Suprafața (mp)	Tarla	Parcelă	Nr. topo	Observații / Referințe
1	arabil	NU	10.800	10/4/1	9	-	

Lungime Segmente

1) Valorile lungimilor segmentelor sunt obținute din proiecție în plan.

Punct început	X / Y	Punct sfârșit	X / Y	Lungime segment (** (m)
1	662.627,918 356.288,34	2	662.605,06 356.297,208	24.518
2	662.605,06 356.297,208	3	662.493,671 355.973,452	342.382
3	662.493,671 355.973,452	4	662.540,804 355.956,897	49.956
4	662.540,804 355.956,897	5	662.570,781 356.042,364	90.572
5	662.570,781 356.042,364	6	662.546,084 356.051,967	26.498

Punct început	X / Y	Punct sfârșit	X / Y	Lungime segment (** (m)
6	662.546,084 356.051,967	7	662.556,956 356.079,928	30.0
7	662.556,956 356.079,928	1	662.627,918 356.288,34	220.162

** Lungimile segmentelor sunt determinate în planul de proiecție Stereo 70 și sunt rotunjite la 1 milimetru.

*** Distanța dintre puncte este formată din segmente cumulate ce sunt mai mici decât valoarea 1 milimetru.

**DATE DESPRE IMOBILUL NR. 3368**

Oficiul de Cadastru și Publicitate Imobiliară IALOMITA
Biroul de Cadastru și Publicitate Imobiliară Slobozia

A. Partea I. Descrierea imobilului

TEREN Extravilan

Adresa: Jud. Ialomita

Nr. Crt	Nr cadastral Nr. topografic	Suprafața* (mp)	Observații / Referințe
A1	21790	5.846	Sector cadastral:1 Teren neimprejmuit;

B. Partea II. Proprietari și acte

Inscrieri privitoare la dreptul de proprietate și alte drepturi reale		Referințe
7434 / 28/01/2019		
Act Administrativ nr. 38793/12848, din 03/06/2013 emis de CJPSDPAT IALOMITA (act administrativ nr 347 din 21.01.2019, emis de PRIMARIA ORASULUI CAZANESTI);		
B2	Se noteaza din oficiu conform art 86, punct 4, din Ordinul 700/2014, mentiunea imobil inregistrat in planul cadastral fara localizare certa datorita lipsei planului parcelar	A1
46466 / 18/02/2021		
Act Notarial nr. 10, din 17/02/2021 emis de Vasilescu Elena;		
B3	Intabulare, drept de PROPRIETATEmostenire, dobandit prin Succesiune, cota actuala 1/1 1) SERBAN STEFAN	A1

C. Partea III. SARCINI .

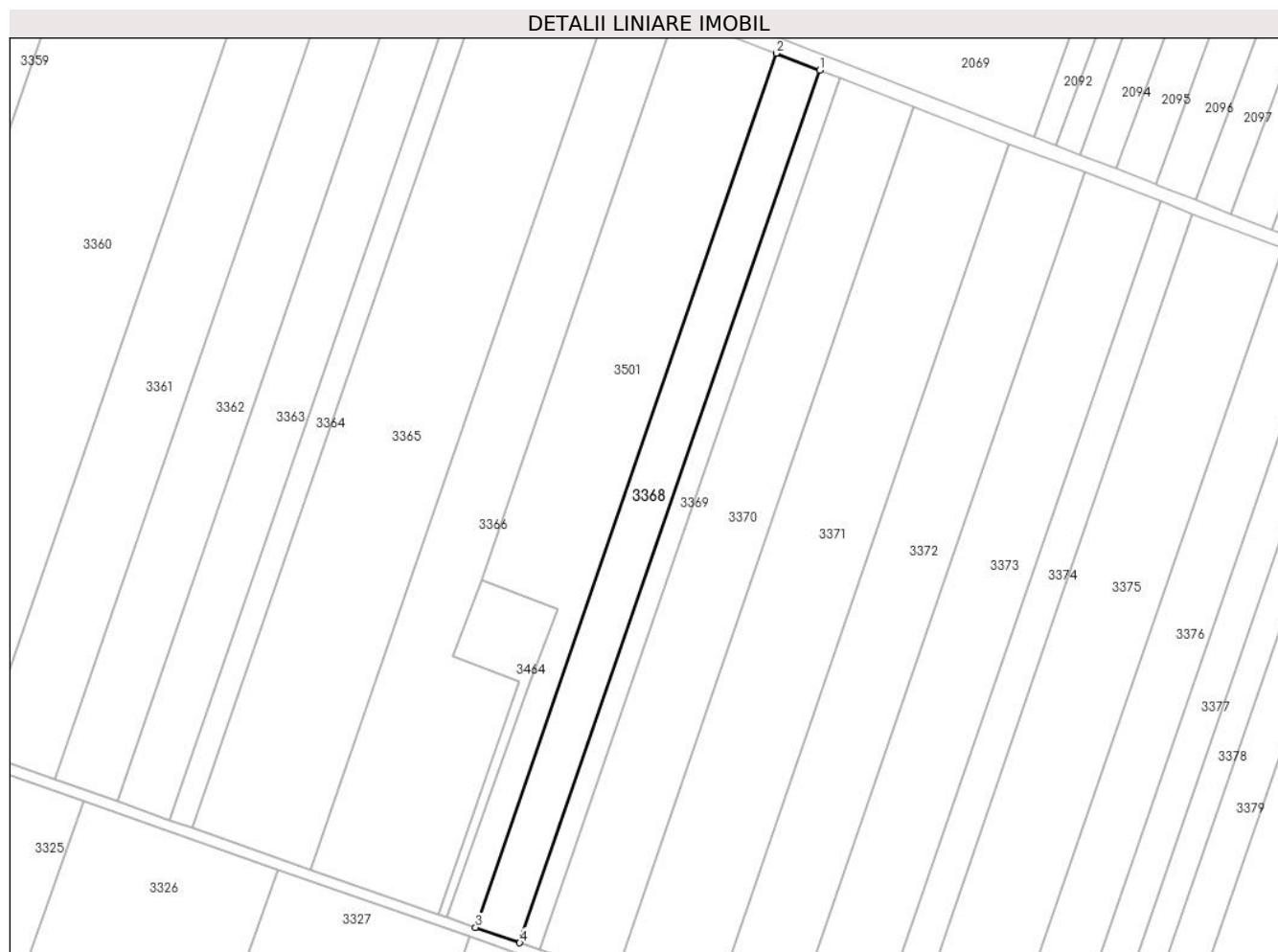
Inscrieri privind dezmembramintele dreptului de proprietate, drepturi reale de garanție și sarcini	Referințe
NU SUNT	

Anexa Nr. 1 La Partea I

Teren

Nr cadastral	Suprafața (mp)*	Observații / Referințe
21790	5.846	

* Suprafața este determinată în planul de proiecție Stereo 70.



Date referitoare la teren

Crt	Categorie folosință	Intravilan	Suprafața (mp)	Tarla	Parcelă	Nr. topo	Observații / Referințe
1	arabil	NU	5.846	10/4/1	11	-	

Lungime Segmente

1) Valorile lungimilor segmentelor sunt obținute din proiecție în plan.

Punct început	X / Y	Punct sfârșit	X / Y	Lungime segment (** (m)
1	662.681,284 356.267,635	2	662.665,242 356.273,86	17.208
2	662.665,242 356.273,86	3	662.554,541 355.952,104	340.267
3	662.554,541 355.952,104	4	662.570,767 355.946,413	17.195
4	662.570,767 355.946,413	1	662.681,284 356.267,635	339.703

** Lungimile segmentelor sunt determinate în planul de proiecție Stereo 70 și sunt rotunjite la 1 milimetru.

***** Distanţa dintre puncte este formată din segmente cumulate ce sunt mai mici decât valoarea 1 milimetru.**

**DATE DESPRE IMOBILUL NR. 3369**

Oficiul de Cadastru și Publicitate Imobiliară IALOMITA
Biroul de Cadastru și Publicitate Imobiliară Slobozia

A. Partea I. Descrierea imobilului

TEREN Extravilan

Adresa: Jud. Ialomita

Nr. Crt	Nr cadastral Nr. topografic	Suprafața* (mp)	Observații / Referințe
A1		2.654	Sector cadastral:1 Teren neimprejmuit;

B. Partea II. Proprietari și acte

Inscrieri privitoare la dreptul de proprietate și alte drepturi reale		Referințe
/		
Act Administrativ nr. 38798, din 06/06/2013 emis de CJPSDPAT IALOMITA (titlu de proprietate);		
B1	Intabulare, drept de PROPRIETATE, dobandit prin Lege, cota actuala 1/1 1) IANCU ION 2) IANCU DANUT 3) IANCU ANETA	A1

C. Partea III. SARCINI .

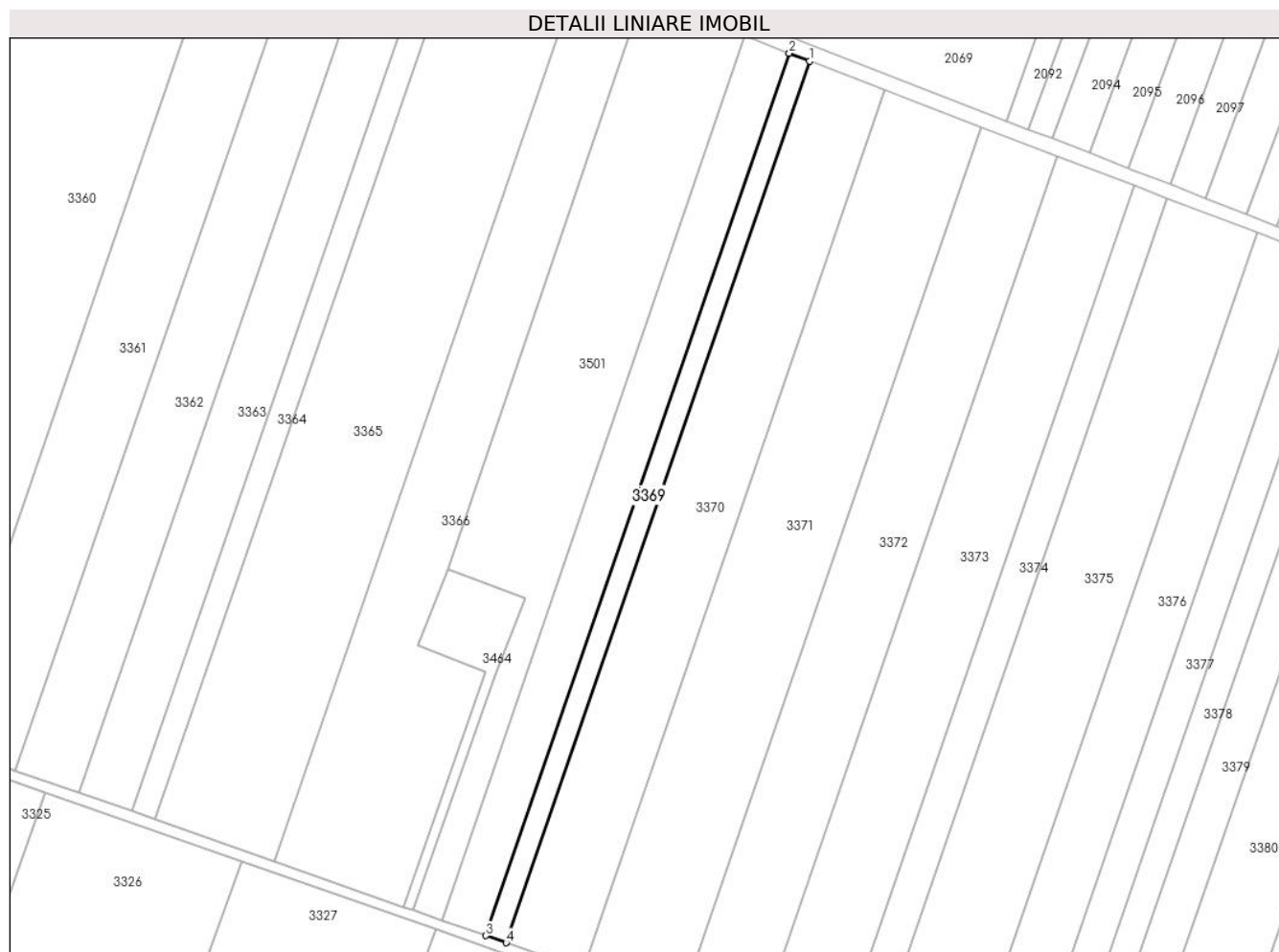
Inscrieri privind dezmembramintele dreptului de proprietate, drepturi reale de garanție și sarcini	Referințe
NU SUNT	

Anexa Nr. 1 La Partea I

Teren

Nr cadastral	Suprafața (mp)*	Observații / Referințe
	2.654	

* Suprafața este determinată în planul de proiecție Stereo 70.



Date referitoare la teren

Crt	Categorie folosință	Intravilan	Suprafața (mp)	Tarla	Parcelă	Nr. topo	Observații / Referințe
1	arabil	NU	2.654	10/4/1	11/1	-	

Lungime Segmente

1) Valorile lungimilor segmentelor sunt obținute din proiecție în plan.

Punct început	X / Y	Punct sfârșit	X / Y	Lungime segment (** (m)
1	662.688,576 356.264,806	2	662.681,284 356.267,635	7.821
2	662.681,284 356.267,635	3	662.570,767 355.946,413	339.703
3	662.570,767 355.946,413	4	662.578,142 355.943,826	7.816
4	662.578,142 355.943,826	1	662.688,576 356.264,806	339.447

** Lungimile segmentelor sunt determinate în planul de proiecție Stereo 70 și sunt rotunjite la 1 milimetru.

***** Distanţa dintre puncte este formată din segmente cumulate ce sunt mai mici decât valoarea 1 milimetru.**

**DATE DESPRE IMOBILUL NR. 3370**

Oficiul de Cadastru și Publicitate Imobiliară IALOMITA
Biroul de Cadastru și Publicitate Imobiliară Slobozia

A. Partea I. Descrierea imobilului

TEREN Extravilan

Adresa: Jud. Ialomita

Nr. Crt	Nr cadastral Nr. topografic	Suprafața* (mp)	Observații / Referințe
A1		10.000	Sector cadastral:1 Teren neimprejmuit;

B. Partea II. Proprietari și acte

Inscrieri privitoare la dreptul de proprietate și alte drepturi reale	Referințe
/	
Act Administrativ nr. 037922, din 25/11/1994 emis de CJPSDPAT IALOMITA;	
B1	A1
Intabulare, drept de PROPRIETATE, dobandit prin Lege, cota actuala 1/1	
1) CHIRITA C NICULINA	

C. Partea III. SARCINI .

Inscrieri privind dezmembramintele dreptului de proprietate, drepturi reale de garanție și sarcini	Referințe
NU SUNT	

Anexa Nr. 1 La Partea I

Teren

Nr cadastral	Suprafața (mp)*	Observații / Referințe
	10.000	

* Suprafața este determinată în planul de proiecție Stereo 70.



Date referitoare la teren

Crt	Categorie folosință	Intravilan	Suprafața (mp)	Tarla	Parcelă	Nr. topo	Observații / Referințe
1	arabil	NU	10.000	10/4/1	12	-	

Lungime Segmente

1) Valorile lungimilor segmentelor sunt obținute din proiecție în plan.

Punct început	X / Y	Punct sfârșit	X / Y	Lungime segment (** (m)
1	662.716,101 356.254,127	2	662.688,576 356.264,806	29.524
2	662.688,576 356.264,806	3	662.578,142 355.943,826	339.447
3	662.578,142 355.943,826	4	662.605,982 355.934,062	29.502
4	662.605,982 355.934,062	1	662.716,101 356.254,127	338.479

** Lungimile segmentelor sunt determinate în planul de proiecție Stereo 70 și sunt rotunjite la 1 milimetru.

***** Distanţa dintre puncte este formată din segmente cumulate ce sunt mai mici decât valoarea 1 milimetru.**

**DATE DESPRE IMOBILUL NR. 3371**

Oficiul de Cadastru și Publicitate Imobiliară IALOMITA
Biroul de Cadastru și Publicitate Imobiliară Slobozia

A. Partea I. Descrierea imobilului

TEREN Extravilan

Adresa: Jud. Ialomita

Nr. Crt	Nr cadastral Nr. topografic	Suprafața* (mp)	Observații / Referințe
A1		12.700	Sector cadastral:1 Teren neimprejmuit;

B. Partea II. Proprietari și acte

Inscrieri privitoare la dreptul de proprietate și alte drepturi reale		Referințe
/		
Act Administrativ nr. 037924, din 05/12/1994 emis de CJPSDPAT IALOMITA (titlu de proprietate);		
B1	Intabulare, drept de PROPRIETATE, dobandit prin Lege, cota actuala 1/1 1) DIMA L ANASTASE 2) DIMA L GHEORGHE	A1

C. Partea III. SARCINI .

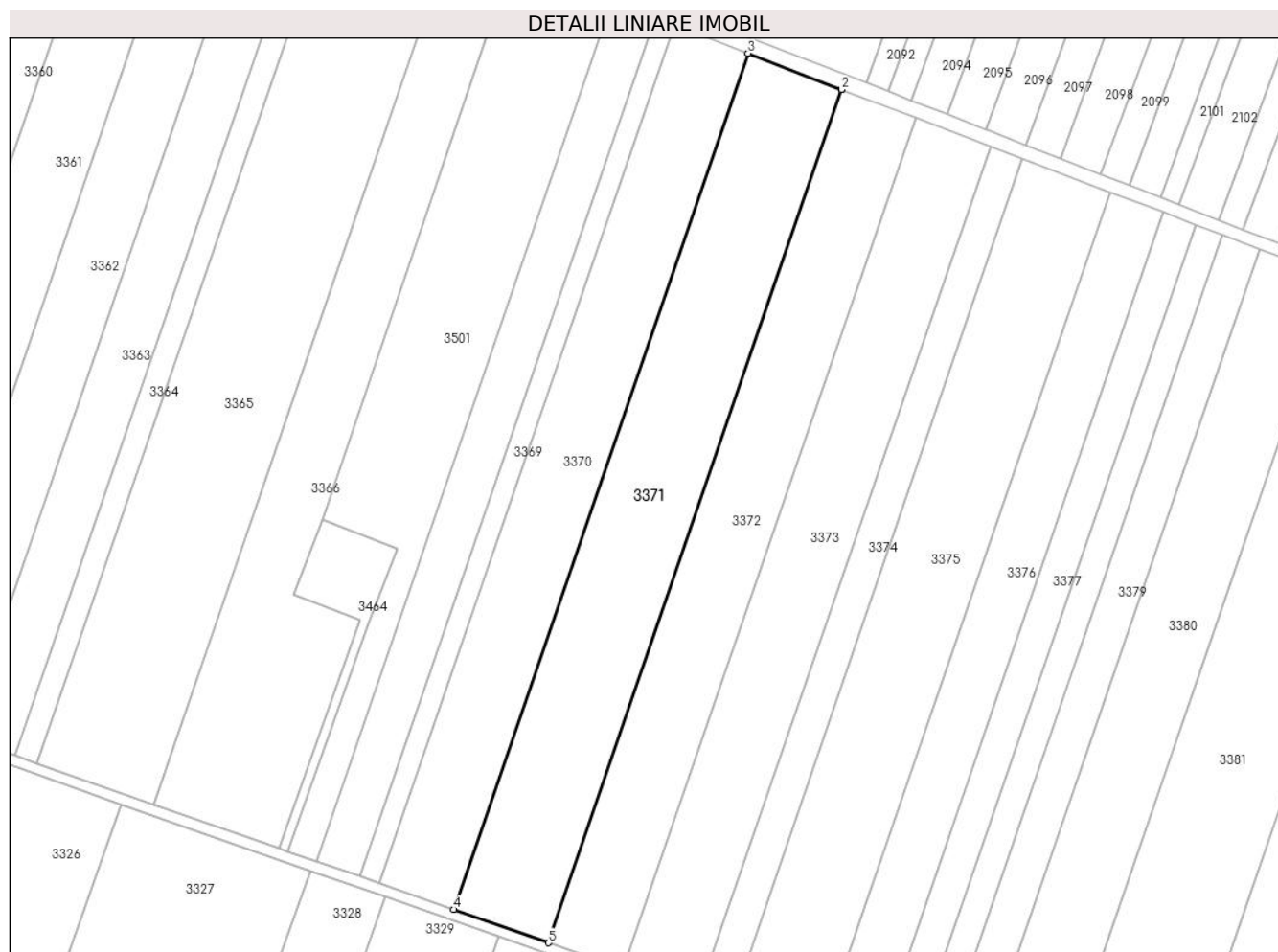
Inscrieri privind dezmembramintele dreptului de proprietate, drepturi reale de garanție și sarcini	Referințe
NU SUNT	

Anexa Nr. 1 La Partea I

Teren

Nr cadastral	Suprafața (mp)*	Observații / Referințe
	12.700	

* Suprafața este determinată în planul de proiecție Stereo 70.



Date referitoare la teren

Crt	Categorie folosință	Intravilan	Suprafața (mp)	Tarla	Parcelă	Nr. topo	Observații / Referințe
1	arabil	NU	12.700	10/4/1	13	-	

Lungime Segmente

1) Valorile lungimilor segmentelor sunt obținute din proiecție în plan.

Punct început	X / Y	Punct sfârșit	X / Y	Lungime segment (** (m)
1	662.751,172 356.240,521	2	662.751,105 356.240,547	0.072
2	662.751,105 356.240,547	3	662.716,101 356.254,127	37.546
3	662.716,101 356.254,127	4	662.605,982 355.934,062	338.479
4	662.605,982 355.934,062	5	662.641,453 355.921,621	37.59
5	662.641,453 355.921,621	1	662.751,172 356.240,521	337.247

**** Lungimile segmentelor sunt determinate în planul de proiecție Stereo 70 și sunt rotunjite la 1 milimetru.**

***** Distanța dintre puncte este formată din segmente cumulate ce sunt mai mici decât valoarea 1 milimetru.**

**DATE DESPRE IMOBILUL NR. 3372**

Oficiul de Cadastru și Publicitate Imobiliară IALOMITA
Biroul de Cadastru și Publicitate Imobiliară Slobozia

A. Partea I. Descrierea imobilului

TEREN Extravilan

Adresa: Jud. Ialomita

Nr. Crt	Nr cadastral Nr. topografic	Suprafața* (mp)	Observații / Referințe
A1		10.000	Sector cadastral:1 Teren neimprejmuit;

B. Partea II. Proprietari și acte

Inscrieri privitoare la dreptul de proprietate și alte drepturi reale	Referințe
/	
Act Administrativ nr. 037804, din 01/09/1994 emis de CJPSDPAT IALOMITA (titlu de proprietate);	
B1	A1
Intabulare, drept de PROPRIETATE, dobândit prin Lege, cota actuala 1/1	
1) TUDORACHE P IANCU	

C. Partea III. SARCINI .

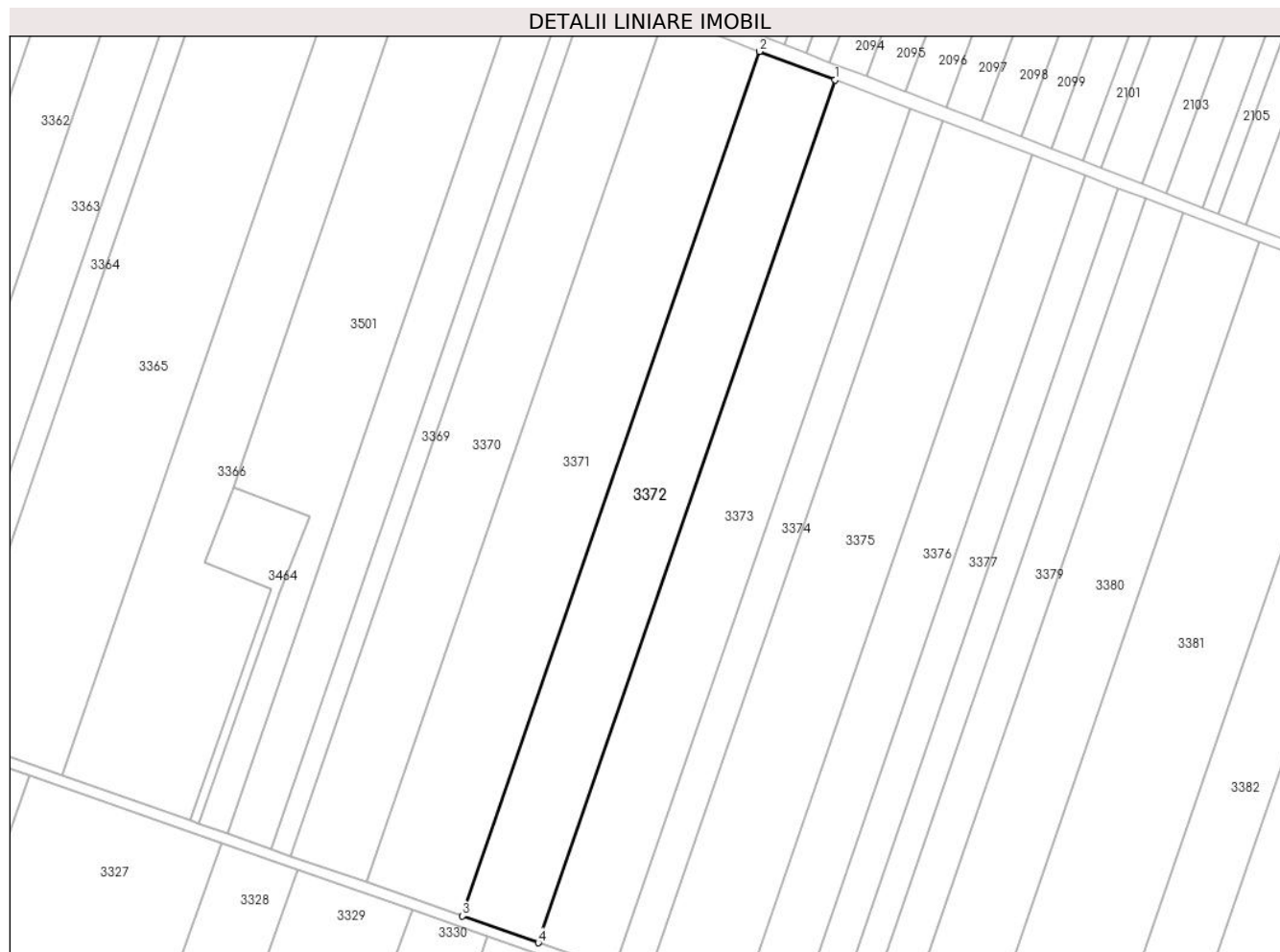
Inscrieri privind dezmembramintele dreptului de proprietate, drepturi reale de garanție și sarcini	Referințe
NU SUNT	

Anexa Nr. 1 La Partea I

Teren

Nr cadastral	Suprafața (mp)*	Observații / Referințe
	10.000	

* Suprafața este determinată în planul de proiecție Stereo 70.



Date referitoare la teren

Crt	Categorie folosință	Intravilan	Suprafața (mp)	Tarla	Parcelă	Nr. topo	Observații / Referințe
1	arabil	NU	10.000	10/4/1	14	-	

Lungime Segmente

1) Valorile lungimilor segmentelor sunt obținute din proiecție în plan.

Punct început	X / Y	Punct sfârșit	X / Y	Lungime segment (** (m)
1	662.778,93 356.229,953	2	662.751,172 356.240,521	29.702
2	662.751,172 356.240,521	3	662.641,453 355.921,621	337.247
3	662.641,453 355.921,621	4	662.669,467 355.911,795	29.687
4	662.669,467 355.911,795	1	662.778,93 356.229,953	336.462

** Lungimile segmentelor sunt determinate în planul de proiecție Stereo 70 și sunt rotunjite la 1 milimetru.

***** Distanţa dintre puncte este formată din segmente cumulate ce sunt mai mici decât valoarea 1 milimetru.**

**DATE DESPRE IMOBILUL NR. 3373**

Oficiul de Cadastru și Publicitate Imobiliară IALOMITA
Biroul de Cadastru și Publicitate Imobiliară Slobozia

A. Partea I. Descrierea imobilului

TEREN Extravilan

Adresa: Jud. Ialomita

Nr. Crt	Nr cadastral Nr. topografic	Suprafața* (mp)	Observații / Referințe
A1	20309	10.000	Sector cadastral:1 Teren neimprejmuit;

B. Partea II. Proprietari și acte

Inscrieri privitoare la dreptul de proprietate și alte drepturi reale		Referințe
28025 / 12/07/2010		
Act Notarial nr. 2112, din 20/11/2009 emis de BNP MARIN NICOLAE (act administrativ nr. 2582/01-07-2010 emis de PRIMARIA CAZANESTI;);		
B1	Intabulare, drept de PROPRIETATEcumparare, dobandit prin Conventie, cota actuala 1/1 1) SC SKELDAL SRL BUCURESTI, CIF:21225758	A1
B2	Se noteaza din oficiu, conform art 26 alin 4 din Ordinul nr.634/2006, modificat si completat prin Ordin nr.415/2009, faptul ca imobilul este inregistrat in planul cadastral fara localizare certa datorita lipsei planului parcelar.	A1

C. Partea III. SARCINI .

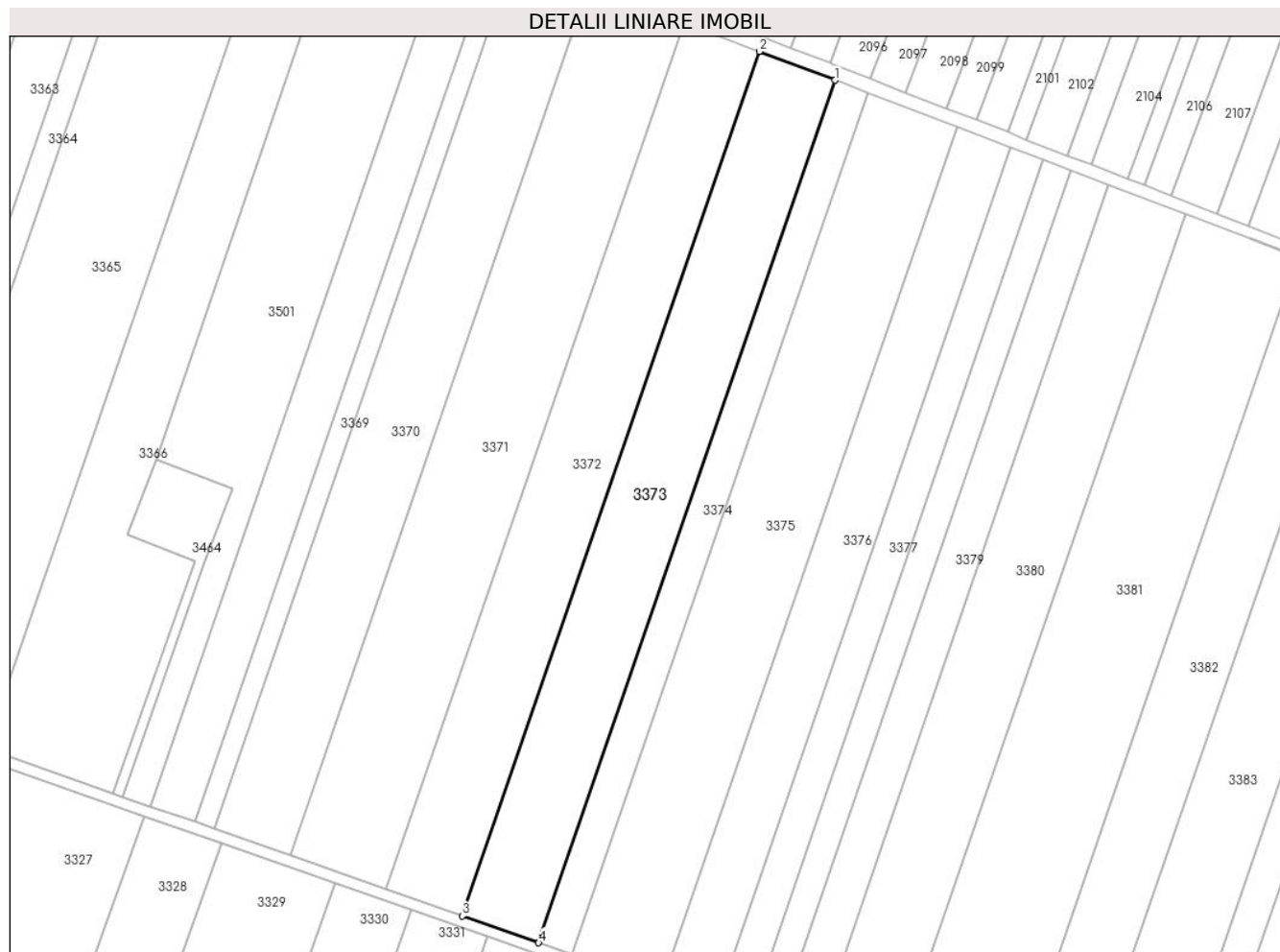
Inscrieri privind dezmembramintele dreptului de proprietate, drepturi reale de garanție și sarcini	Referințe
NU SUNT	

Anexa Nr. 1 La Partea I

Teren

Nr cadastral	Suprafața (mp)*	Observații / Referințe
20309	10.000	

* Suprafața este determinată în planul de proiecție Stereo 70.



Date referitoare la teren

Crt	Categorie folosință	Intravilan	Suprafața (mp)	Tarla	Parcelă	Nr. topo	Observații / Referințe
1	arabil	NU	10.000	10/4/1	15	-	

Lungime Segmente

1) Valorile lungimilor segmentelor sunt obținute din proiecție în plan.

Punct început	X / Y	Punct sfârșit	X / Y	Lungime segment (** (m)
1	662.806,753 356.219,361	2	662.778,93 356.229,953	29.772
2	662.778,93 356.229,953	3	662.669,467 355.911,795	336.462
3	662.669,467 355.911,795	4	662.697,547 355.901,947	29.756
4	662.697,547 355.901,947	1	662.806,753 356.219,361	335.675

** Lungimile segmentelor sunt determinate în planul de proiecție Stereo 70 și sunt rotunjite la 1 milimetru.

***** Distanţa dintre puncte este formată din segmente cumulate ce sunt mai mici decât valoarea 1 milimetru.**

**DATE DESPRE IMOBILUL NR. 3374**

Oficiul de Cadastru și Publicitate Imobiliară IALOMITA
Biroul de Cadastru și Publicitate Imobiliară Slobozia

A. Partea I. Descrierea imobilului

TEREN Extravilan

Adresa: Jud. Ialomita

Nr. Crt	Nr cadastral Nr. topografic	Suprafața* (mp)	Observații / Referințe
A1		4.300	Sector cadastral:1 Teren neimprejmuit;

B. Partea II. Proprietari și acte

Inscrieri privitoare la dreptul de proprietate și alte drepturi reale		Referințe
/		
Act Administrativ nr. 037812, din 02/09/1994 emis de CJPSDPAT IALOMITA;		
B1	Intabulare, drept de PROPRIETATE, dobandit prin Lege, cota actuala 1/1 1) POPA T MIHAI	A1

C. Partea III. SARCINI .

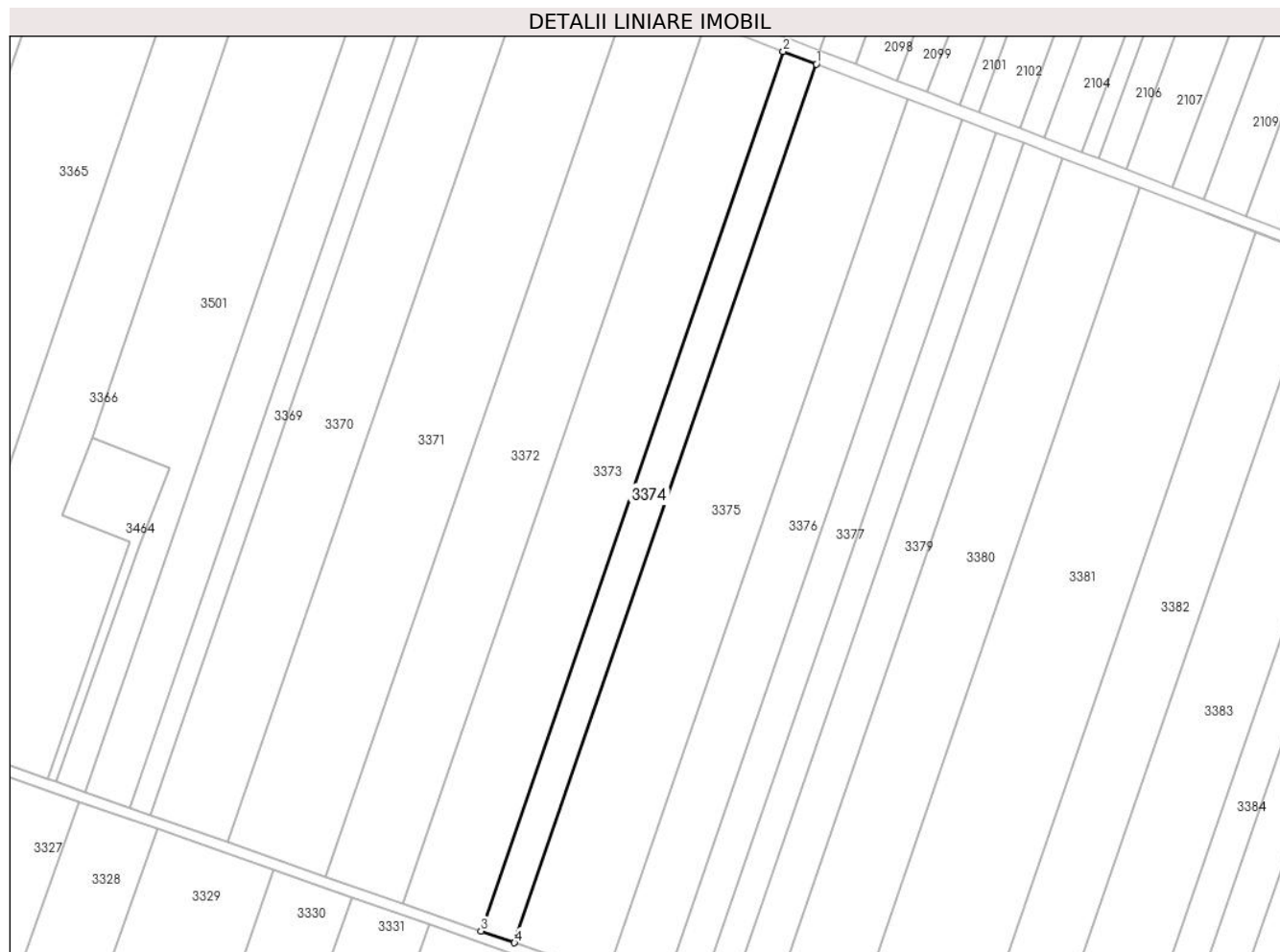
Inscrieri privind dezmembramintele dreptului de proprietate, drepturi reale de garanție și sarcini	Referințe
NU SUNT	

Anexa Nr. 1 La Partea I

Teren

Nr cadastral	Suprafața (mp)*	Observații / Referințe
	4.300	

* Suprafața este determinată în planul de proiecție Stereo 70.



Date referitoare la teren

Crt	Categorie folosință	Intravilan	Suprafața (mp)	Tarla	Parcelă	Nr. topo	Observații / Referințe
1	arabil	NU	4.300	10/4/1	16	-	

Lungime Segmente

1) Valorile lungimilor segmentelor sunt obținute din proiecție în plan.

Punct început	X / Y	Punct sfârșit	X / Y	Lungime segment (** (m)
1	662.818,738 356.214,798	2	662.806,753 356.219,361	12.823
2	662.806,753 356.219,361	3	662.697,547 355.901,947	335.675
3	662.697,547 355.901,947	4	662.709,641 355.897,705	12.817
4	662.709,641 355.897,705	1	662.818,738 356.214,798	335.336

** Lungimile segmentelor sunt determinate în planul de proiecție Stereo 70 și sunt rotunjite la 1 milimetru.

***** Distanţa dintre puncte este formată din segmente cumulate ce sunt mai mici decât valoarea 1 milimetru.**

**DATE DESPRE IMOBILUL NR. 3375**

Oficiul de Cadastru și Publicitate Imobiliară IALOMITA
Biroul de Cadastru și Publicitate Imobiliară Slobozia

A. Partea I. Descrierea imobilului

TEREN Extravilan

Adresa: Jud. Ialomita

Nr. Crt	Nr cadastral Nr. topografic	Suprafața* (mp)	Observații / Referințe
A1		11.800	Sector cadastral:1 Teren neimprejmuit;

B. Partea II. Proprietari și acte

Inscrieri privitoare la dreptul de proprietate și alte drepturi reale		Referințe
/		
Act Administrativ nr. 038421, din 27/04/1999 emis de CJPSDPAT IALOMITA (titlu de proprietate);		
B1	Intabulare, drept de PROPRIETATE, dobandit prin Lege, cota actuala 1/1 1) STANCIU M MIHAI 2) STANCIU M ALEXANDRU 3) STROE M MARIA 4) CHIRU M FLOAREA	A1

C. Partea III. SARCINI .

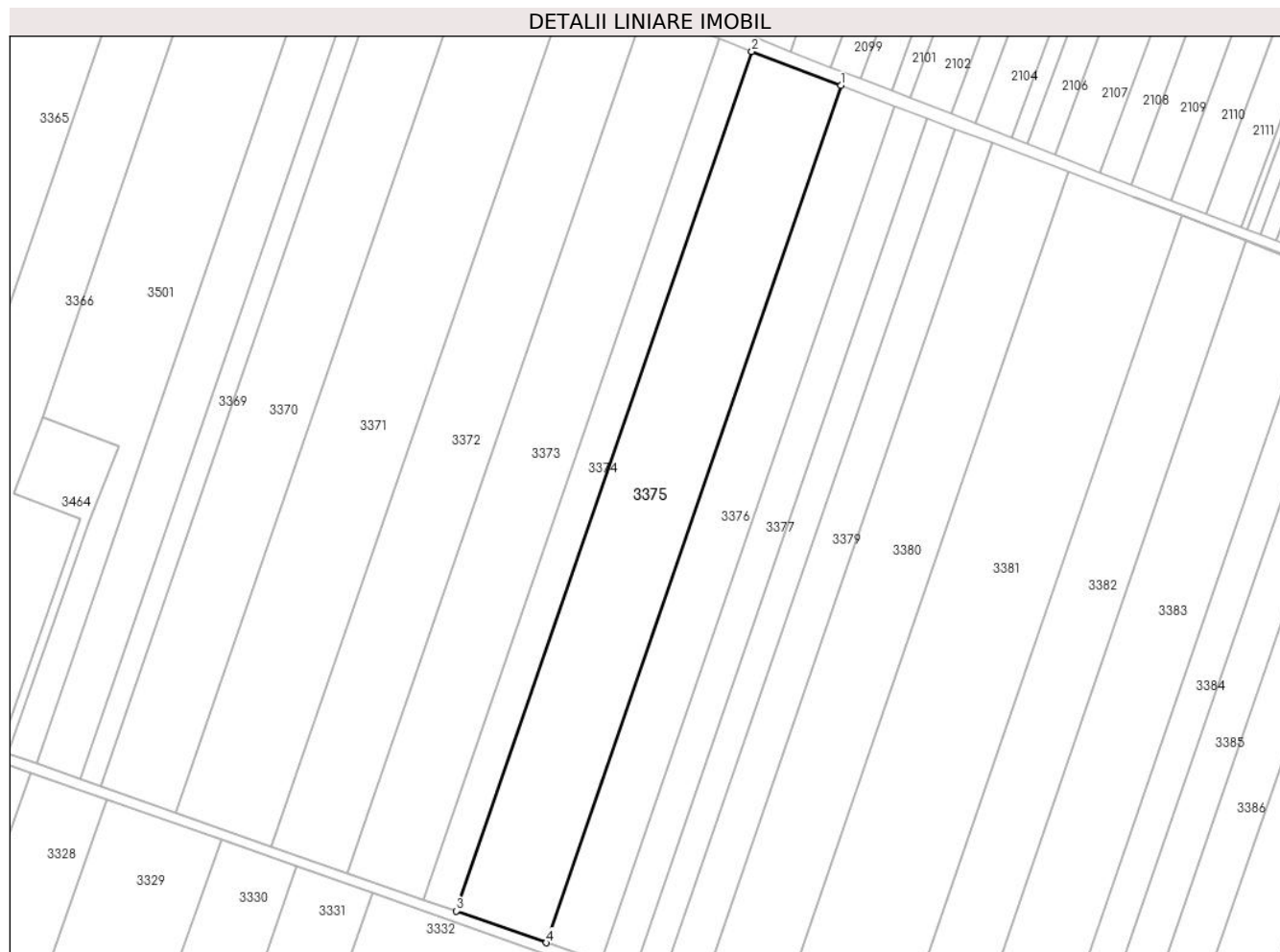
Inscrieri privind dezmembramintele dreptului de proprietate, drepturi reale de garanție și sarcini	Referințe
NU SUNT	

Anexa Nr. 1 La Partea I

Teren

Nr cadastral	Suprafața (mp)*	Observații / Referințe
	11.800	

* Suprafața este determinată în planul de proiecție Stereo 70.



Date referitoare la teren

Crt	Categorie folosință	Intravilan	Suprafața (mp)	Tarla	Parcelă	Nr. topo	Observații / Referințe
1	arabil	NU	11.800	10/4/1	17	-	

Lungime Segmente

1) Valorile lungimilor segmentelor sunt obținute din proiecție în plan.

Punct început	X / Y	Punct sfârșit	X / Y	Lungime segment (** (m)
1	662.851,686 356.202,254	2	662.818,738 356.214,798	35.256
2	662.818,738 356.214,798	3	662.709,641 355.897,705	335.336
3	662.709,641 355.897,705	4	662.742,893 355.886,042	35.238
4	662.742,893 355.886,042	1	662.851,686 356.202,254	334.404

** Lungimile segmentelor sunt determinate în planul de proiecție Stereo 70 și sunt rotunjite la 1 milimetru.

***** Distanţa dintre puncte este formată din segmente cumulate ce sunt mai mici decât valoarea 1 milimetru.**

**DATE DESPRE IMOBILUL NR. 3376**

Oficiul de Cadastru și Publicitate Imobiliară IALOMITA
Biroul de Cadastru și Publicitate Imobiliară Slobozia

A. Partea I. Descrierea imobilului

TEREN Extravilan

Adresa: Jud. Ialomita

Nr. Crt	Nr cadastral Nr. topografic	Suprafața* (mp)	Observații / Referințe
A1		7.100	Sector cadastral:1 Teren neimprejmuit;

B. Partea II. Proprietari și acte

Inscrieri privitoare la dreptul de proprietate și alte drepturi reale		Referințe
/		
Act Administrativ nr. 038425, din 28/04/1999 emis de CJPSDPAT IALOMITA (titlu de proprietate);		
B1	Intabulare, drept de PROPRIETATE, dobandit prin Lege, cota actuala 1/1 1) RADU G STELIAN 2) RADU G VICTOR 3) RADU G IONEL 4) RADU G MARIN 5) RADU G NICOLAE 6) RADU G STEFAN	A1

C. Partea III. SARCINI .

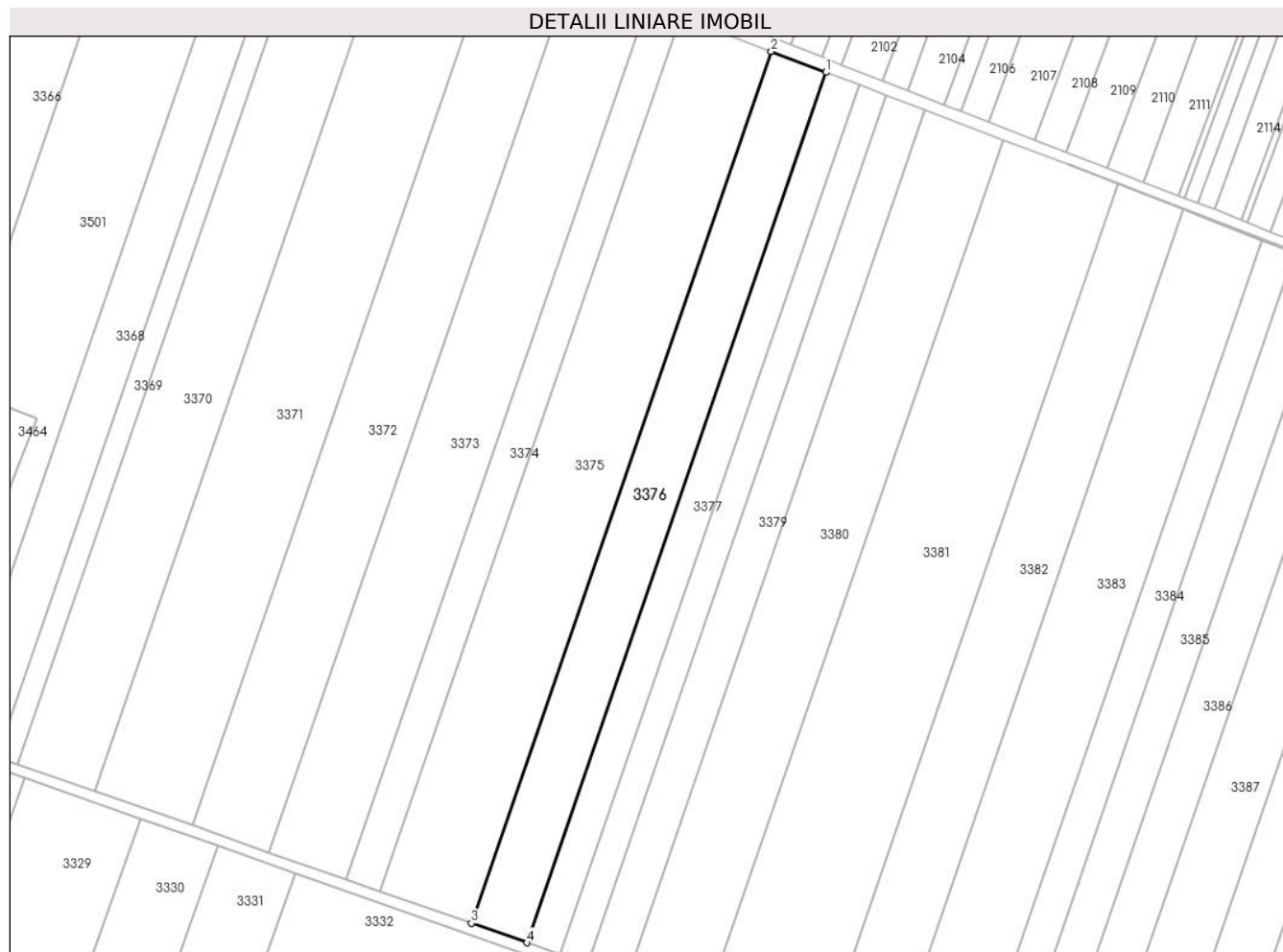
Inscrieri privind dezmembramintele dreptului de proprietate, drepturi reale de garanție și sarcini	Referințe
NU SUNT	

Anexa Nr. 1 La Partea I

Teren

Nr cadastral	Suprafața (mp)*	Observații / Referințe
	7.100	

* Suprafața este determinată în planul de proiecție Stereo 70.



Date referitoare la teren

Crt	Categorie folosință	Intravilan	Suprafața (mp)	Tarla	Parcelă	Nr. topo	Observații / Referințe
1	arabil	NU	7.100	10/4/1	18	-	

Lungime Segmente

1) Valorile lungimilor segmentelor sunt obținute din proiecție în plan.

Punct început	X / Y	Punct sfârșit	X / Y	Lungime segment (** (m)
1	662.871,556 356.194,69	2	662.851,686 356.202,254	21.261
2	662.851,686 356.202,254	3	662.742,893 355.886,042	334.404
3	662.742,893 355.886,042	4	662.762,946 355.879,009	21.25
4	662.762,946 355.879,009	1	662.871,556 356.194,69	333.842

** Lungimile segmentelor sunt determinate în planul de proiecție Stereo 70 și sunt rotunjite la 1 milimetru.

***** Distanţa dintre puncte este formată din segmente cumulate ce sunt mai mici decât valoarea 1 milimetru.**

**DATE DESPRE IMOBILUL NR. 3377**

Oficiul de Cadastru și Publicitate Imobiliară IALOMITA
Biroul de Cadastru și Publicitate Imobiliară Slobozia

A. Partea I. Descrierea imobilului

TEREN Extravilan

Adresa: Jud. Ialomita

Nr. Crt	Nr cadastral Nr. topografic	Suprafața* (mp)	Observații / Referințe
A1		4.300	Sector cadastral:1 Teren neimprejmuit;

B. Partea II. Proprietari și acte

Inscrieri privitoare la dreptul de proprietate și alte drepturi reale		Referințe
/		
Act Administrativ nr. 038255, din 22/07/1996 emis de CJPSDPAT IALOMITA (titlu de proprietate);		
B1	Intabulare, drept de PROPRIETATE, dobandit prin Lege, cota actuala 1/1 1) MARIN I NICOLAE	A1

C. Partea III. SARCINI .

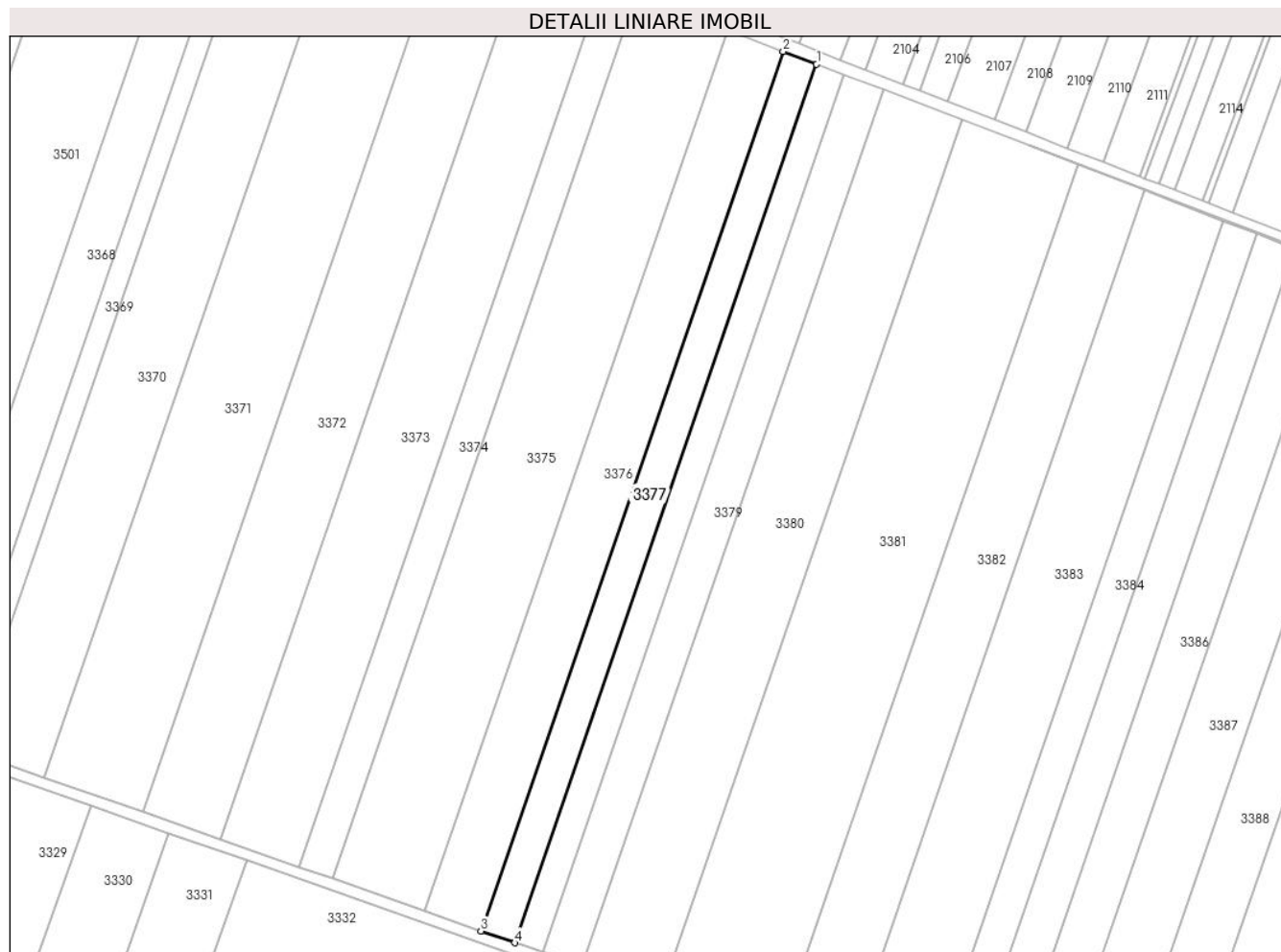
Inscrieri privind dezmembramintele dreptului de proprietate, drepturi reale de garanție și sarcini	Referințe
NU SUNT	

Anexa Nr. 1 La Partea I

Teren

Nr cadastral	Suprafața (mp)*	Observații / Referințe
	4.300	

* Suprafața este determinată în planul de proiecție Stereo 70.



Date referitoare la teren

Crt	Categorie folosință	Intravilan	Suprafața (mp)	Tarla	Parcelă	Nr. topo	Observații / Referințe
1	arabil	NU	4.300	10/4/1	19	-	

Lungime Segmente

1) Valorile lungimilor segmentelor sunt obținute din proiecție în plan.

Punct început	X / Y	Punct sfârșit	X / Y	Lungime segment (** (m)
1	662.883,606 356.190,102	2	662.871,556 356.194,69	12.894
2	662.871,556 356.194,69	3	662.762,946 355.879,009	333.842
3	662.762,946 355.879,009	4	662.775,107 355.874,744	12.887
4	662.775,107 355.874,744	1	662.883,606 356.190,102	333.501

** Lungimile segmentelor sunt determinate în planul de proiecție Stereo 70 și sunt rotunjite la 1 milimetru.

***** Distanţa dintre puncte este formată din segmente cumulate ce sunt mai mici decât valoarea 1 milimetru.**

**DATE DESPRE IMOBILUL NR. 3378**

Oficiul de Cadastru și Publicitate Imobiliară IALOMITA
Biroul de Cadastru și Publicitate Imobiliară Slobozia

A. Partea I. Descrierea imobilului

TEREN Extravilan

Adresa: Jud. Ialomita

Nr. Crt	Nr cadastral Nr. topografic	Suprafața* (mp)	Observații / Referințe
A1		3.560	Sector cadastral:1 Teren neimprejmuit;

B. Partea II. Proprietari și acte

Inscrieri privitoare la dreptul de proprietate și alte drepturi reale	Referințe
/	
Act Administrativ nr. 038110, din 16/04/1996 emis de CJPSDPAT IALOMITA (titlu de proprietate);	
B1	A1
Intabulare, drept de PROPRIETATE, dobandit prin Lege, cota actuala 1/1	
1) GHEORGHE N TUDOR	

C. Partea III. SARCINI .

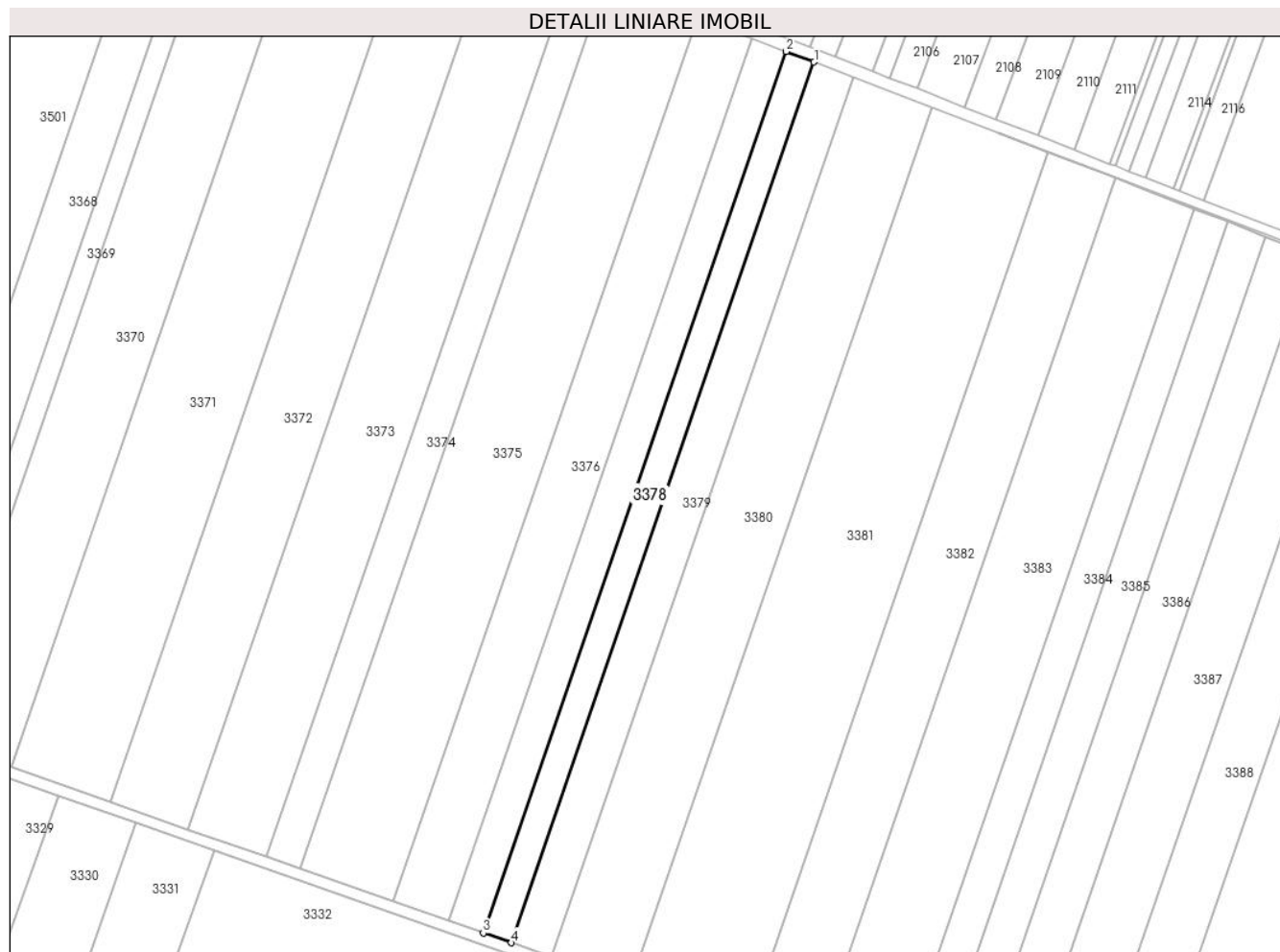
Inscrieri privind dezmembramintele dreptului de proprietate, drepturi reale de garanție și sarcini	Referințe
NU SUNT	

Anexa Nr. 1 La Partea I

Teren

Nr cadastral	Suprafața (mp)*	Observații / Referințe
	3.560	

* Suprafața este determinată în planul de proiecție Stereo 70.



Date referitoare la teren

Crt	Categorie folosință	Intra vilan	Suprafața (mp)	Tarla	Parcelă	Nr. topo	Observații / Referințe
1	arabil	NU	3.560	10/4/1	20	-	

Lungime Segmente

1) Valorile lungimilor segmentelor sunt obținute din proiecție în plan.

Punct început	X / Y	Punct sfârșit	X / Y	Lungime segment (** (m)
1	662.893,592 356.186,301	2	662.883,606 356.190,102	10.685
2	662.883,606 356.190,102	3	662.775,107 355.874,744	333.501
3	662.775,107 355.874,744	4	662.785,184 355.871,21	10.679
4	662.785,184 355.871,21	1	662.893,592 356.186,301	333.219

** Lungimile segmentelor sunt determinate în planul de proiecție Stereo 70 și sunt rotunjite la 1 milimetru.

***** Distanţa dintre puncte este formată din segmente cumulate ce sunt mai mici decât valoarea 1 milimetru.**

**DATE DESPRE IMOBILUL NR. 3379**

Oficiul de Cadastru și Publicitate Imobiliară IALOMITA
Biroul de Cadastru și Publicitate Imobiliară Slobozia

A. Partea I. Descrierea imobilului

TEREN Extravilan

Adresa: Jud. Ialomita

Nr. Crt	Nr cadastral Nr. topografic	Suprafața* (mp)	Observații / Referințe
A1		5.000	Sector cadastral:1 Teren neimprejmuit;

B. Partea II. Proprietari și acte

Inscrieri privitoare la dreptul de proprietate și alte drepturi reale	Referințe
/	
Act Administrativ nr. 037813, din 02/09/1994 emis de CJPSDPAT IALOMITA (titlu de proprietate);	
B1	A1
Intabulare, drept de PROPRIETATE, dobandit prin Lege, cota actuala 1/1	
1) SAMBETIANU A SORA	

C. Partea III. SARCINI .

Inscrieri privind dezmembramintele dreptului de proprietate, drepturi reale de garanție și sarcini	Referințe
NU SUNT	

Anexa Nr. 1 La Partea I

Teren

Nr cadastral	Suprafața (mp)*	Observații / Referințe
	5.000	

* Suprafața este determinată în planul de proiecție Stereo 70.



Date referitoare la teren

Crt	Categorie folosință	Intravilan	Suprafața (mp)	Tarla	Parcelă	Nr. topo	Observații / Referințe
1	arabil	NU	5.000	10/4/1	21	-	

Lungime Segmente

1) Valorile lungimilor segmentelor sunt obținute din proiecție în plan.

Punct început	X / Y	Punct sfârșit	X / Y	Lungime segment (** (m)
1	662.907,631 356.180,956	2	662.893,592 356.186,301	15.022
2	662.893,592 356.186,301	3	662.785,184 355.871,21	333.219
3	662.785,184 355.871,21	4	662.799,352 355.866,24	15.014
4	662.799,352 355.866,24	1	662.907,631 356.180,956	332.821

** Lungimile segmentelor sunt determinate în planul de proiecție Stereo 70 și sunt rotunjite la 1 milimetru.

***** Distanţa dintre puncte este formată din segmente cumulate ce sunt mai mici decât valoarea 1 milimetru.**

**DATE DESPRE IMOBILUL NR. 3380**

Oficiul de Cadastru și Publicitate Imobiliară IALOMITA
Biroul de Cadastru și Publicitate Imobiliară Slobozia

A. Partea I. Descrierea imobilului

TEREN Extravilan

Adresa: Jud. Ialomita

Nr. Crt	Nr cadastral Nr. topografic	Suprafața* (mp)	Observații / Referințe
A1		10.000	Sector cadastral:1 Teren neimprejmuit;

B. Partea II. Proprietari și acte

Inscrieri privitoare la dreptul de proprietate și alte drepturi reale		Referințe
/		
Act Administrativ nr. 037928, din 05/12/1994 emis de CJPSDPAT IALOMITA (titlu de proprietate);		
B1	Intabulare, drept de PROPRIETATE, dobandit prin Lege, cota actuala 1/1 1) IANCU I ANETA 2) IANCU N ION 3) IANCU DAN	A1

C. Partea III. SARCINI .

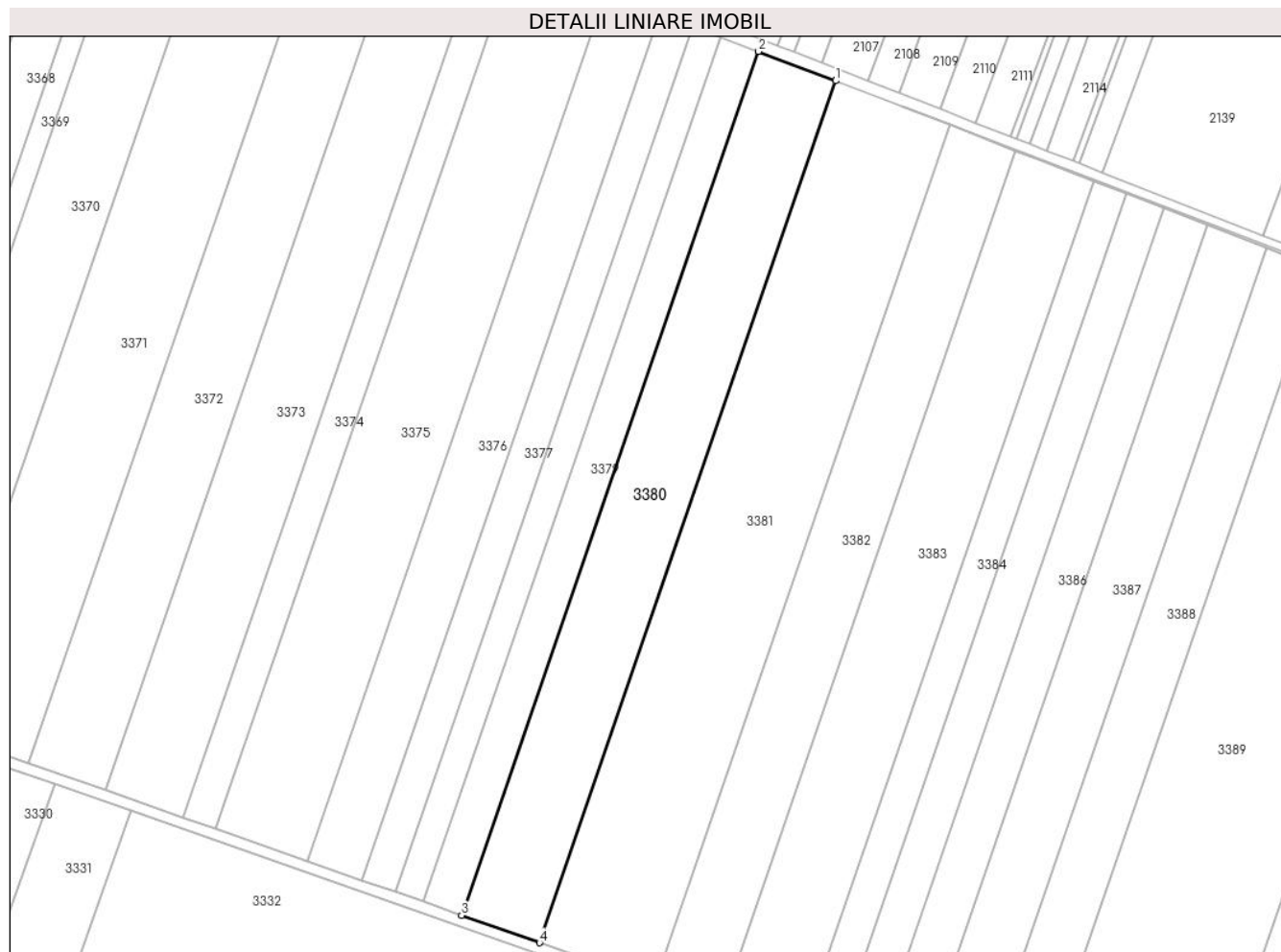
Inscrieri privind dezmembramintele dreptului de proprietate, drepturi reale de garanție și sarcini	Referințe
NU SUNT	

Anexa Nr. 1 La Partea I

Teren

Nr cadastral	Suprafața (mp)*	Observații / Referințe
	10.000	

* Suprafața este determinată în planul de proiecție Stereo 70.



Date referitoare la teren

Crt	Categorie folosință	Intravilan	Suprafața (mp)	Tarla	Parcelă	Nr. topo	Observații / Referințe
1	arabil	NU	10.000	10/4/1	22	-	

Lungime Segmente

1) Valorile lungimilor segmentelor sunt obținute din proiecție în plan.

Punct început	X / Y	Punct sfârșit	X / Y	Lungime segment (** (m)
1	662.935,759 356.170,247	2	662.907,631 356.180,956	30.098
2	662.907,631 356.180,956	3	662.799,352 355.866,24	332.821
3	662.799,352 355.866,24	4	662.827,74 355.856,284	30.083
4	662.827,74 355.856,284	1	662.935,759 356.170,247	332.026

** Lungimile segmentelor sunt determinate în planul de proiecție Stereo 70 și sunt rotunjite la 1 milimetru.

***** Distanţa dintre puncte este formată din segmente cumulate ce sunt mai mici decât valoarea 1 milimetru.**

**DATE DESPRE IMOBILUL NR. 3381**

Oficiul de Cadastru și Publicitate Imobiliară IALOMITA
Biroul de Cadastru și Publicitate Imobiliară Slobozia

A. Partea I. Descrierea imobilului

TEREN Extravilan

Adresa: Jud. Ialomita

Nr. Crt	Nr cadastral Nr. topografic	Suprafața* (mp)	Observații / Referințe
A1		14.800	Sector cadastral:1 Teren neimprejmuit;

B. Partea II. Proprietari și acte

Inscrieri privitoare la dreptul de proprietate și alte drepturi reale		Referințe
/		
Hotarare Judecatoreasca nr. 2462, din 04/11/2014 emis de JUDECATORIA SLOBOZIA (SENTINTA CIVILA);		
B1	Intabulare, drept de PROPRIETATE, dobandit prin Hotarare Judecatoreasca, cota actuala 1/1 1) MIRACOM SRL , CIF:2069156	A1

C. Partea III. SARCINI .

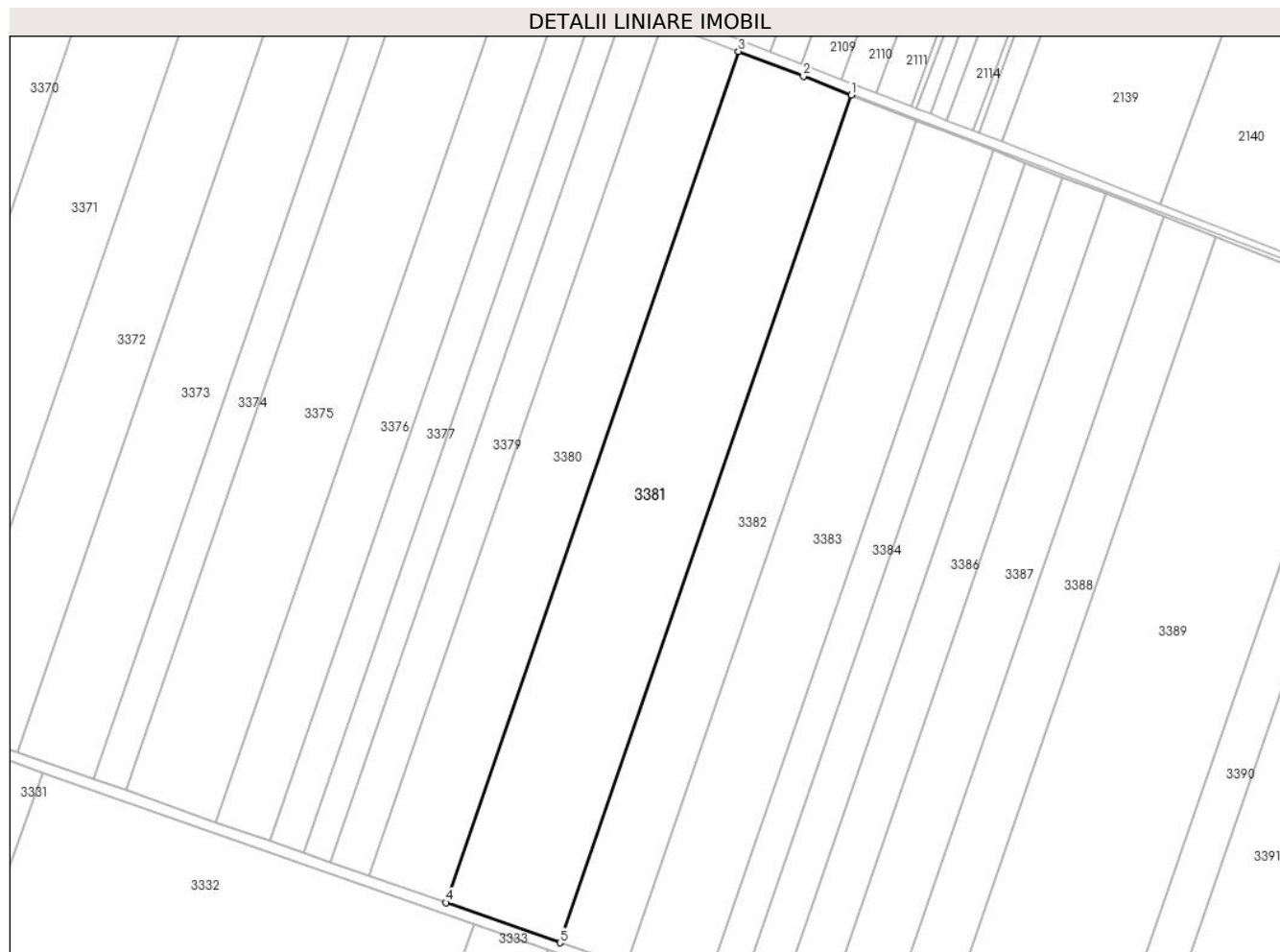
Inscrieri privind dezmembramintele dreptului de proprietate, drepturi reale de garanție și sarcini	Referințe
NU SUNT	

Anexa Nr. 1 La Partea I

Teren

Nr cadastral	Suprafaţa (mp)*	Observaţii / Referinţe
	14.800	

* Suprafaţa este determinată în planul de proiecţie Stereo 70.



Date referitoare la teren

Crt	Categorie folosinţă	Intravilan	Suprafaţa (mp)	Tarla	Parcelă	Nr. topo	Observaţii / Referinţe
1	arabil	NU	14.800	10/4/1	23	-	

Lungime Segmente

1) Valorile lungimilor segmentelor sunt obţinute din proiecţie în plan.

Punct început	X / Y	Punct sfârşit	X / Y	Lungime segment (** (m)
1	662.977,469 356.154,207	2	662.959,75 356.161,114	19.018
2	662.959,75 356.161,114	3	662.935,759 356.170,247	25.67
3	662.935,759 356.170,247	4	662.827,74 355.856,284	332.026
4	662.827,74 355.856,284	5	662.869,882 355.841,503	44.659
5	662.869,882 355.841,503	1	662.977,469 356.154,207	330.694

**** Lungimile segmentelor sunt determinate în planul de proiecție Stereo 70 și sunt rotunjite la 1 milimetru.**

***** Distanța dintre puncte este formată din segmente cumulate ce sunt mai mici decât valoarea 1 milimetru.**

**DATE DESPRE IMOBILUL NR. 3382**

Oficiul de Cadastru și Publicitate Imobiliară IALOMITA
Biroul de Cadastru și Publicitate Imobiliară Slobozia

A. Partea I. Descrierea imobilului

TEREN Extravilan

Adresa: Jud. Ialomita

Nr. Crt	Nr cadastral Nr. topografic	Suprafața* (mp)	Observații / Referințe
A1		8.500	Sector cadastral:1 Teren neimprejmuit;

B. Partea II. Proprietari și acte

Inscrieri privitoare la dreptul de proprietate și alte drepturi reale	Referințe
/	
Act Administrativ nr. 038226, din 29/05/1996 emis de CJPSDPAT IALOMITA (titlu de proprietate);	
B1	A1
Intabulare, drept de PROPRIETATE, dobândit prin Lege, cota actuala 1/1	
1) ZAHARIA V LUCRETIA	
2) ZAHARIA V ALEXANDRU	
3) CEOLACU C ZAMFIRA	

C. Partea III. SARCINI .

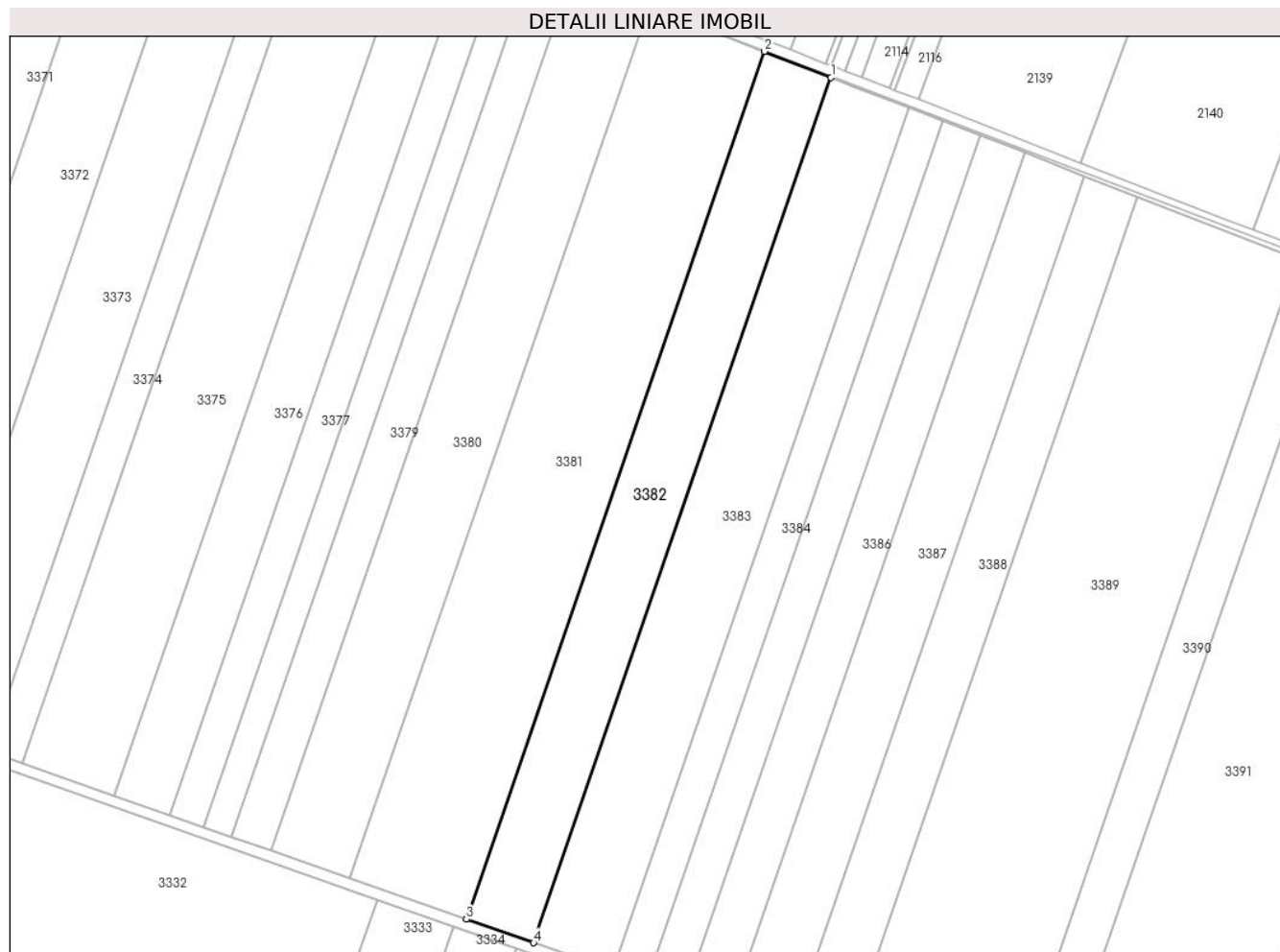
Inscrieri privind dezmembramintele dreptului de proprietate, drepturi reale de garanție și sarcini	Referințe
NU SUNT	

Anexa Nr. 1 La Partea I

Teren

Nr cadastral	Suprafața (mp)*	Observații / Referințe
	8.500	

* Suprafața este determinată în planul de proiecție Stereo 70.



Date referitoare la teren

Crt	Categorie folosință	Intravilan	Suprafața (mp)	Tarla	Parcelă	Nr. topo	Observații / Referințe
1	arabil	NU	8.500	10/4/1	24	-	

Lungime Segmente

1) Valorile lungimilor segmentelor sunt obținute din proiecție în plan.

Punct început	X / Y	Punct sfârșit	X / Y	Lungime segment (** (m)
1	663.001,471 356.144,86	2	662.977,469 356.154,207	25.758
2	662.977,469 356.154,207	3	662.869,882 355.841,503	330.694
3	662.869,882 355.841,503	4	662.894,17 355.832,985	25.738
4	662.894,17 355.832,985	1	663.001,471 356.144,86	329.818

** Lungimile segmentelor sunt determinate în planul de proiecție Stereo 70 și sunt rotunjite la 1 milimetru.

***** Distanţa dintre puncte este formată din segmente cumulate ce sunt mai mici decât valoarea 1 milimetru.**

**DATE DESPRE IMOBILUL NR. 3383**

Oficiul de Cadastru și Publicitate Imobiliară IALOMITA
Biroul de Cadastru și Publicitate Imobiliară Slobozia

A. Partea I. Descrierea imobilului

TEREN Extravilan

Adresa: Jud. Ialomita

Nr. Crt	Nr cadastral Nr. topografic	Suprafața* (mp)	Observații / Referințe
A1		10.000	Sector cadastral:1 Teren neimprejmuit;

B. Partea II. Proprietari și acte

Inscrieri privitoare la dreptul de proprietate și alte drepturi reale		Referințe
/		
Act Administrativ nr. 037940, din 07/12/1994 emis de CJPSDPAT IALOMITA (titlu de proprietate);		
B1	Intabulare, drept de PROPRIETATE, dobandit prin Lege, cota actuala 1/1 1) STANCIU ST MARIN	A1

C. Partea III. SARCINI .

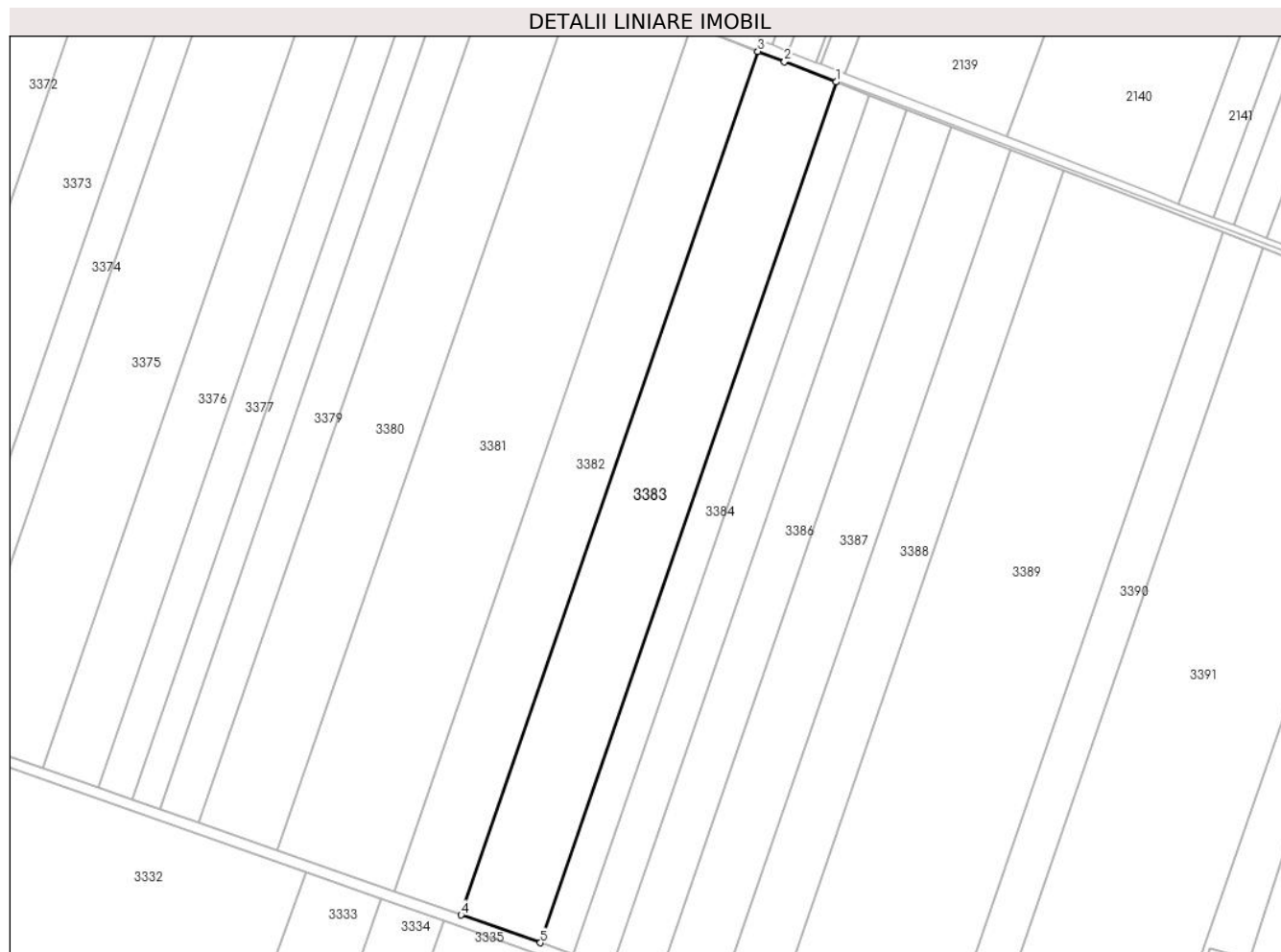
Inscrieri privind dezmembramintele dreptului de proprietate, drepturi reale de garanție și sarcini	Referințe
NU SUNT	

Anexa Nr. 1 La Partea I

Teren

Nr cadastral	Suprafața (mp)*	Observații / Referințe
	10.000	

* Suprafața este determinată în planul de proiecție Stereo 70.



Date referitoare la teren

Crt	Categorie folosință	Intravilan	Suprafața (mp)	Tarla	Parcelă	Nr. topo	Observații / Referințe
1	arabil	NU	10.000	10/4/1	25	-	

Lungime Segmente

1) Valorile lungimilor segmentelor sunt obținute din proiecție în plan.

Punct început	X / Y	Punct sfârșit	X / Y	Lungime segment (** (m)
1	663.029,791 356.133,831	2	663.011,053 356.141,129	20.109
2	663.011,053 356.141,129	3	663.001,471 356.144,86	10.282
3	663.001,471 356.144,86	4	662.894,17 355.832,985	329.818
4	662.894,17 355.832,985	5	662.922,826 355.822,934	30.368
5	662.922,826 355.822,934	1	663.029,791 356.133,831	328.783

**** Lungimile segmentelor sunt determinate în planul de proiecție Stereo 70 și sunt rotunjite la 1 milimetru.**

***** Distanța dintre puncte este formată din segmente cumulate ce sunt mai mici decât valoarea 1 milimetru.**

**DATE DESPRE IMOBILUL NR. 3384**

Oficiul de Cadastru și Publicitate Imobiliară IALOMITA
Biroul de Cadastru și Publicitate Imobiliară Slobozia

A. Partea I. Descrierea imobilului

TEREN Extravilan

Adresa: Jud. Ialomita

Nr. Crt	Nr cadastral Nr. topografic	Suprafața* (mp)	Observații / Referințe
A1		4.200	Sector cadastral:1 Teren neimprejmuit;

B. Partea II. Proprietari și acte

Inscrieri privitoare la dreptul de proprietate și alte drepturi reale		Referințe
/		
Act Administrativ nr. 038275, din 25/07/1996 emis de CJPSDPAT IALOMITA (titlu de proprietate);		
B1	Intabulare, drept de PROPRIETATE, dobandit prin Lege, cota actuala 1/1 1) ENE S AUREL 2) STANCIU M ALEXANDRINA 3) ENE M SORIN 4) ENE S GRIGORE 5) ION S OLIMPIA 6) ENE S VALERIE 7) ENE M VASILE 8) STANCIU GH AURICA	A1

C. Partea III. SARCINI .

Inscrieri privind dezmembramintele dreptului de proprietate, drepturi reale de garanție și sarcini	Referințe
NU SUNT	

Anexa Nr. 1 La Partea I

Teren

Nr cadastral	Suprafața (mp)*	Observații / Referințe
	4.200	

* Suprafața este determinată în planul de proiecție Stereo 70.



Date referitoare la teren

Crt	Categorie folosință	Intravilan	Suprafața (mp)	Tarla	Parcelă	Nr. topo	Observații / Referințe
1	arabil	NU	4.200	10/4/1	26	-	

Lungime Segmente

1) Valorile lungimilor segmentelor sunt obținute din proiecție în plan.

Punct început	X / Y	Punct sfârșit	X / Y	Lungime segment (** (m)
1	663.041,712 356.129,189	2	663.029,791 356.133,831	12.793
2	663.029,791 356.133,831	3	662.922,826 355.822,934	328.783
3	662.922,826 355.822,934	4	662.934,889 355.818,703	12.783
4	662.934,889 355.818,703	1	663.041,712 356.129,189	328.348

** Lungimile segmentelor sunt determinate în planul de proiecție Stereo 70 și sunt rotunjite la 1 milimetru.

***** Distanţa dintre puncte este formată din segmente cumulate ce sunt mai mici decât valoarea 1 milimetru.**

**DATE DESPRE IMOBILUL NR. 3385**

Oficiul de Cadastru și Publicitate Imobiliară IALOMITA
Biroul de Cadastru și Publicitate Imobiliară Slobozia

A. Partea I. Descrierea imobilului

TEREN Extravilan

Adresa: Jud. Ialomita

Nr. Crt	Nr cadastral Nr. topografic	Suprafața* (mp)	Observații / Referințe
A1		4.800	Sector cadastral:1 Teren neimprejmuit;

B. Partea II. Proprietari și acte

Inscrieri privitoare la dreptul de proprietate și alte drepturi reale	Referințe
/	
Act Administrativ nr. 038570, din 28/03/2002 emis de CJPSDPAT IALOMITA (titlu de proprietate);	
B1	A1
Intabulare, drept de PROPRIETATE, dobandit prin Lege, cota actuala 1/1 1) STANCIU I MARIA	

C. Partea III. SARCINI .

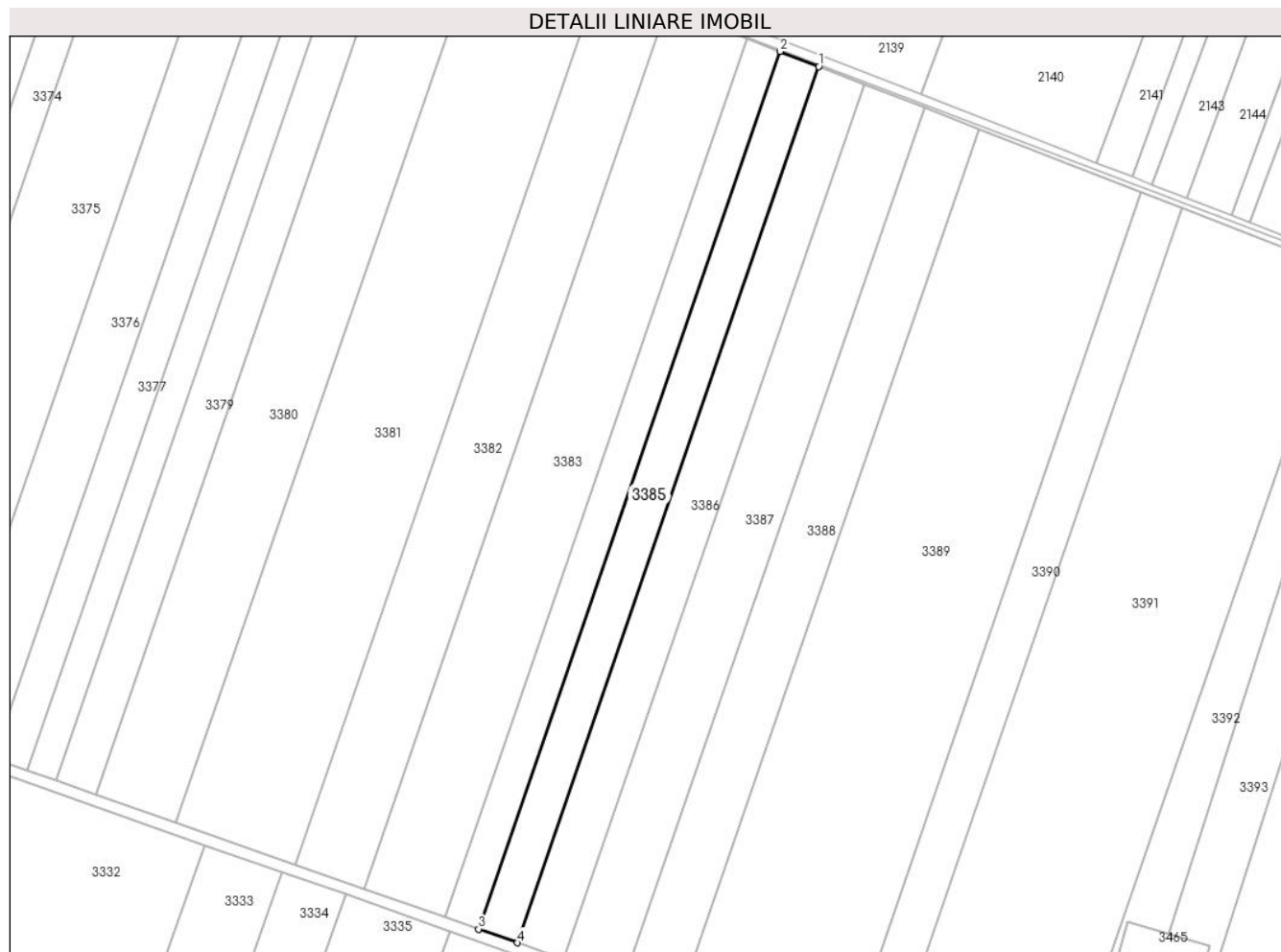
Inscrieri privind dezmembramintele dreptului de proprietate, drepturi reale de garanție și sarcini	Referințe
NU SUNT	

Anexa Nr. 1 La Partea I

Teren

Nr cadastral	Suprafața (mp)*	Observații / Referințe
	4.800	

* Suprafața este determinată în planul de proiecție Stereo 70.



Date referitoare la teren

Crt	Categorie folosință	Intra vilan	Suprafața (mp)	Tarla	Parcelă	Nr. topo	Observații / Referințe
1	arabil	NU	4.800	10/4/1	27	-	

Lungime Segmente

1) Valorile lungimilor segmentelor sunt obținute din proiecție în plan.

Punct început	X / Y	Punct sfârșit	X / Y	Lungime segment (** (m)
1	663.055,355 356.123,875	2	663.041,712 356.129,189	14.641
2	663.041,712 356.129,189	3	662.934,889 355.818,703	328.348
3	662.934,889 355.818,703	4	662.948,694 355.813,861	14.63
4	662.948,694 355.813,861	1	663.055,355 356.123,875	327.849

** Lungimile segmentelor sunt determinate în planul de proiecție Stereo 70 și sunt rotunjite la 1 milimetru.

***** Distanţa dintre puncte este formată din segmente cumulate ce sunt mai mici decât valoarea 1 milimetru.**

**DATE DESPRE IMOBILUL NR. 3386**

Oficiul de Cadastru și Publicitate Imobiliară IALOMITA
Biroul de Cadastru și Publicitate Imobiliară Slobozia

A. Partea I. Descrierea imobilului

TEREN Extravilan

Adresa: Jud. Ialomita

Nr. Crt	Nr cadastral Nr. topografic	Suprafața* (mp)	Observații / Referințe
A1		5.600	Sector cadastral:1 Teren neimprejmuit;

B. Partea II. Proprietari și acte

Inscrieri privitoare la dreptul de proprietate și alte drepturi reale	Referințe
/	
Act Administrativ nr. 037939, din 07/12/1994 emis de CJPSDPAT IALOMITA (titlu de proprietate);	
B1	A1
Intabulare, drept de PROPRIETATE, dobândit prin Lege, cota actuala 1/1 1) SAVA M PETRE	

C. Partea III. SARCINI .

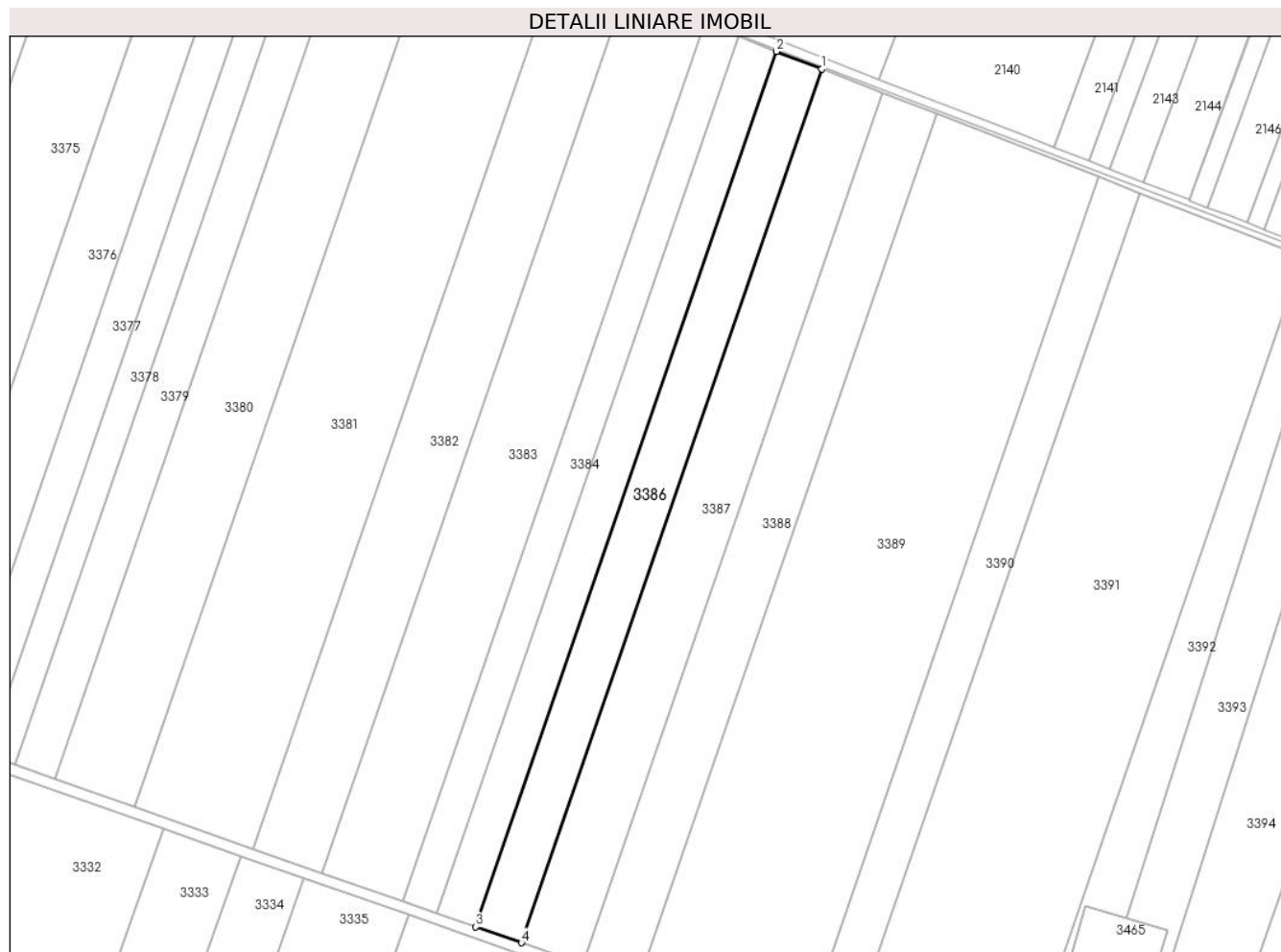
Inscrieri privind dezmembramintele dreptului de proprietate, drepturi reale de garanție și sarcini	Referințe
NU SUNT	

Anexa Nr. 1 La Partea I

Teren

Nr cadastral	Suprafața (mp)*	Observații / Referințe
	5.600	

* Suprafața este determinată în planul de proiecție Stereo 70.



Date referitoare la teren

Crt	Categorie folosință	Intravilan	Suprafața (mp)	Tarla	Parcelă	Nr. topo	Observații / Referințe
1	arabil	NU	5.600	10/4/1	28	-	

Lungime Segmente

1) Valorile lungimilor segmentelor sunt obținute din proiecție în plan.

Punct început	X / Y	Punct sfârșit	X / Y	Lungime segment (** (m)
1	663.071,299 356.117,666	2	663.055,355 356.123,875	17.11
2	663.055,355 356.123,875	3	662.948,694 355.813,861	327.849
3	662.948,694 355.813,861	4	662.964,827 355.808,203	17.096
4	662.964,827 355.808,203	1	663.071,299 356.117,666	327.267

** Lungimile segmentelor sunt determinate în planul de proiecție Stereo 70 și sunt rotunjite la 1 milimetru.

***** Distanţa dintre puncte este formată din segmente cumulate ce sunt mai mici decât valoarea 1 milimetru.**

**DATE DESPRE IMOBILUL NR. 3387**

Oficiul de Cadastru și Publicitate Imobiliară IALOMITA
Biroul de Cadastru și Publicitate Imobiliară Slobozia

A. Partea I. Descrierea imobilului

TEREN Extravilan

Adresa: Jud. Ialomita

Nr. Crt	Nr cadastral Nr. topografic	Suprafața* (mp)	Observații / Referințe
A1		7.500	Sector cadastral:1 Teren neimprejmuit;

B. Partea II. Proprietari și acte

Inscrieri privitoare la dreptul de proprietate și alte drepturi reale	Referințe
/	
Act Administrativ nr. 038395, din 22/04/1999 emis de CJPSDPAT IALOMITA (titlu de proprietate);	
B1	A1
Intabulare, drept de PROPRIETATE, dobandit prin Lege, cota actuala 1/1	
1) DAN ST GRIGORE	
2) BEZNA ST CHIRA	
3) GRIGORE ST ANICA	
4) RUSEN ST ION	

C. Partea III. SARCINI .

Inscrieri privind dezmembramintele dreptului de proprietate, drepturi reale de garanție și sarcini	Referințe
NU SUNT	

Anexa Nr. 1 La Partea I

Teren

Nr cadastral	Suprafața (mp)*	Observații / Referințe
	7.500	

* Suprafața este determinată în planul de proiecție Stereo 70.



Date referitoare la teren

Crt	Categorie folosință	Intravilan	Suprafața (mp)	Tarla	Parcelă	Nr. topo	Observații / Referințe
1	arabil	NU	7.500	10/4/1	29	-	

Lungime Segmente

1) Valorile lungimilor segmentelor sunt obținute din proiecție în plan.

Punct început	X / Y	Punct sfârșit	X / Y	Lungime segment (** (m)
1	663.092,696 356.109,333	2	663.071,299 356.117,666	22.963
2	663.071,299 356.117,666	3	662.964,827 355.808,203	327.267
3	662.964,827 355.808,203	4	662.986,479 355.800,609	22.945
4	662.986,479 355.800,609	1	663.092,696 356.109,333	326.485

** Lungimile segmentelor sunt determinate în planul de proiecție Stereo 70 și sunt rotunjite la 1 milimetru.

***** Distanţa dintre puncte este formată din segmente cumulate ce sunt mai mici decât valoarea 1 milimetru.**

**DATE DESPRE IMOBILUL NR. 3388**

Oficiul de Cadastru și Publicitate Imobiliară IALOMITA
Biroul de Cadastru și Publicitate Imobiliară Slobozia

A. Partea I. Descrierea imobilului

TEREN Extravilan

Adresa: Jud. Ialomita

Nr. Crt	Nr cadastral Nr. topografic	Suprafața* (mp)	Observații / Referințe
A1		6.800	Sector cadastral:1 Teren neimprejmuit;

B. Partea II. Proprietari și acte

Inscrieri privitoare la dreptul de proprietate și alte drepturi reale	Referințe
/	
Act Administrativ nr. 038565, din 27/03/2002 emis de CJPSDPAT IALOMITA (titlu de proprietate);	
B1	A1
Intabulare, drept de PROPRIETATE, dobandit prin Lege, cota actuala 1/1 1) DAN B MARIA	

C. Partea III. SARCINI .

Inscrieri privind dezmembramintele dreptului de proprietate, drepturi reale de garanție și sarcini	Referințe
NU SUNT	

Anexa Nr. 1 La Partea I

Teren

Nr cadastral	Suprafața (mp)*	Observații / Referințe
	6.800	

* Suprafața este determinată în planul de proiecție Stereo 70.



Date referitoare la teren

Crt	Categorie folosință	Intra vilan	Suprafața (mp)	Tarla	Parcelă	Nr. topo	Observații / Referințe
1	arabil	NU	6.800	10/4/1	30	-	

Lungime Segmente

1) Valorile lungimilor segmentelor sunt obținute din proiecție în plan.

Punct început	X / Y	Punct sfârșit	X / Y	Lungime segment (** (m)
1	663.112,141 356.101,76	2	663.092,696 356.109,333	20.867
2	663.092,696 356.109,333	3	662.986,479 355.800,609	326.485
3	662.986,479 355.800,609	4	663.006,155 355.793,708	20.851
4	663.006,155 355.793,708	1	663.112,141 356.101,76	325.775

** Lungimile segmentelor sunt determinate în planul de proiecție Stereo 70 și sunt rotunjite la 1 milimetru.

***** Distanţa dintre puncte este formată din segmente cumulate ce sunt mai mici decât valoarea 1 milimetru.**

**DATE DESPRE IMOBILUL NR. 3389**

Oficiul de Cadastru și Publicitate Imobiliară IALOMITA
Biroul de Cadastru și Publicitate Imobiliară Slobozia

A. Partea I. Descrierea imobilului

TEREN Extravilan

Adresa: Jud. Ialomita

Nr. Crt	Nr cadastral Nr. topografic	Suprafața* (mp)	Observații / Referințe
A1	20388	20.000	Sector cadastral:1 Teren neimprejmuit;

B. Partea II. Proprietari și acte

Inscrieri privitoare la dreptul de proprietate și alte drepturi reale	Referințe
3905 / 02/02/2011	
Act Administrativ nr. 038076/12841, din 20/03/1996 emis de COMISIA JUDETEANA (act notarial nr. 38/03-06-2010 emis de BN IUDICIS; act administrativ nr. 4825/29-11-2010 emis de PRIMARIA ORASULUI CAZANESTI; act notarial nr. 97/07-06-2010 emis de BN DUTU NEAGU LUIZA MARIA;);	
B3	Se noteaza din oficiu conform art.26, indice 1, pct 4 din Ordinul nr. 415/16.09.2009 al Directorului General al ANCP pentru completarea Regulamentului privind continutul si modul de intocmire al documentatiei cadastrale in vederea inscrierii in cartea funciara, aprobat prin Ordinul nr.634/2006, mentiunea : imobil inregistrat in planul cadastral fara localizare certa datorita lipsei planului parcelar .
	A1
37467 / 05/05/2020	
Act Notarial nr. 962, din 05/05/2020 emis de Diaconescu Remus Stefan;	
B5	Intabulare, drept de PROPRIETATE, dobandit prin Conventie, cota actuala 1/1 1) SC JD AGRO COCORA SRL, CIF:22445255
	A1
52127 / 25/06/2020	
Act Notarial nr. 2599, din 23/06/2020 emis de Nistor Ruxandra;	
B6	Deodata cu inscrierea de sub C1 se noteaza interdictiile de instrainare, inchiriere, dezmembrare, alipire, construire, demolare restructurare, amenajare, 1) BRD GROUPE SOCIETE GENERALE SA, CIF:361579
	A1

C. Partea III. SARCINI

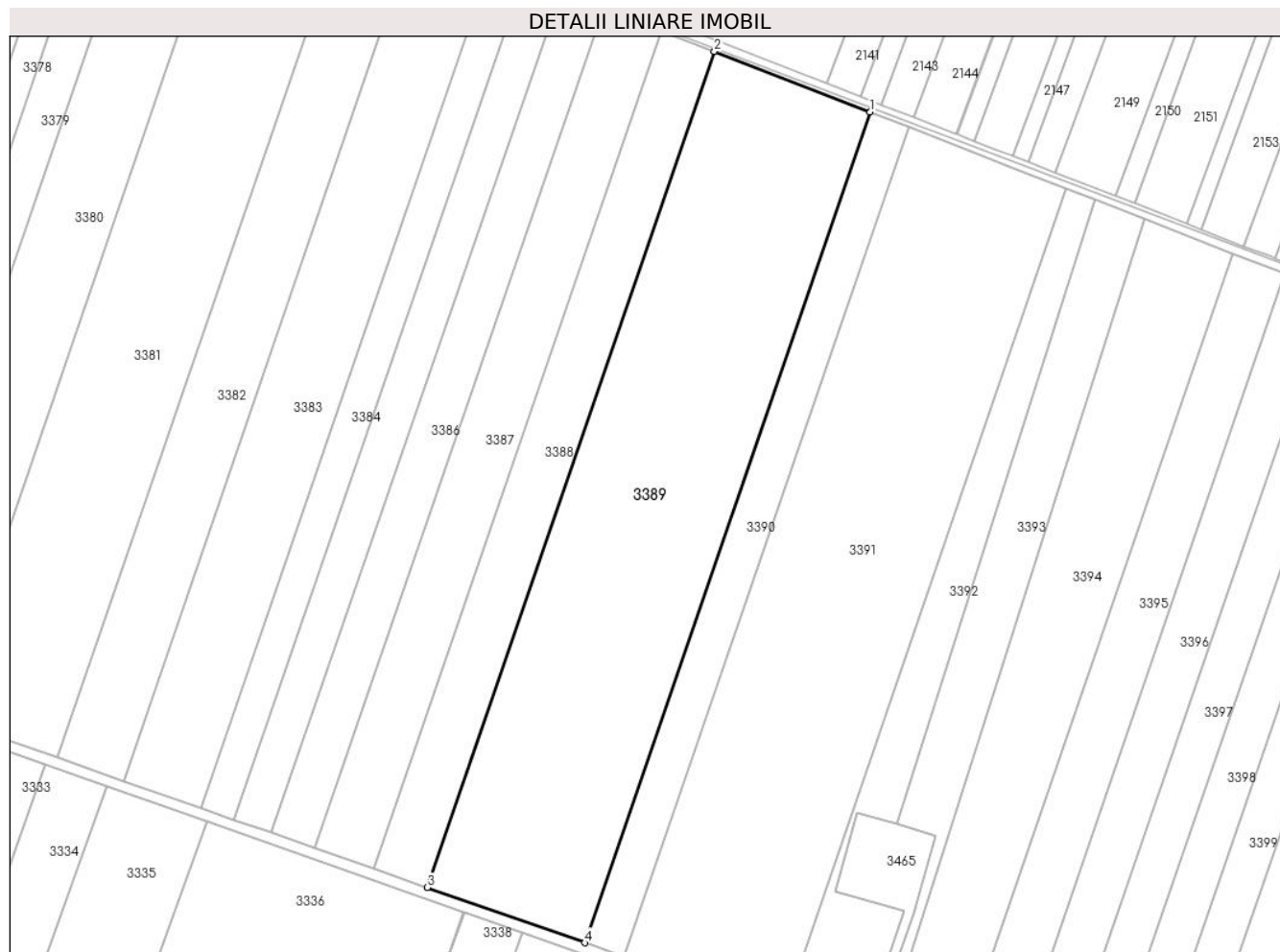
Inscrieri privind dezmembramintele dreptului de proprietate, drepturi reale de garanție și sarcini	Referințe
52127 / 25/06/2020	
Act Notarial nr. 2599, din 23/06/2020 emis de Nistor Ruxandra;	
C1	Intabulare, drept de IPOTECA, Valoare:5000000 EURsi celelalte obligatii de plata aferente creditului 1) BRD GROUPE SOCIETE GENERALE SA, CIF:361579
	A1

Anexa Nr. 1 La Partea I

Teren

Nr cadastral	Suprafața (mp)*	Observații / Referințe
20388	20.000	

* Suprafața este determinată în planul de proiecție Stereo 70.



Date referitoare la teren

Crt	Categorie folosință	Intra vilan	Suprafața (mp)	Tarla	Parcelă	Nr. topo	Observații / Referințe
1	arabil	NU	20.000	10/4/1	31	-	

Lungime Segmente

1) Valorile lungimilor segmentelor sunt obținute din proiecție în plan.

Punct început	X / Y	Punct sfârșit	X / Y	Lungime segment (** (m)
1	663.169,579 356.079,391	2	663.112,141 356.101,76	61.64
2	663.112,141 356.101,76	3	663.006,155 355.793,708	325.775
3	663.006,155 355.793,708	4	663.064,276 355.773,323	61.592
4	663.064,276 355.773,323	1	663.169,579 356.079,391	323.676

** Lungimile segmentelor sunt determinate în planul de proiecție Stereo 70 și sunt rotunjite la 1 milimetru.

***** Distanţa dintre puncte este formată din segmente cumulate ce sunt mai mici decât valoarea 1 milimetru.**

**DATE DESPRE IMOBILUL NR. 3390**

Oficiul de Cadastru și Publicitate Imobiliară IALOMITA
Biroul de Cadastru și Publicitate Imobiliară Slobozia

A. Partea I. Descrierea imobilului

TEREN Extravilan

Adresa: Jud. Ialomita

Nr. Crt	Nr cadastral Nr. topografic	Suprafața* (mp)	Observații / Referințe
A1		5.000	Sector cadastral:1 Teren neimprejmuit;

B. Partea II. Proprietari și acte

Inscrieri privitoare la dreptul de proprietate și alte drepturi reale	Referințe
/	
Act Administrativ nr. 037877, din 30/09/1994 emis de CJPSDPAT IALOMITA (titlu de proprietate);	
B1	A1
Intabulare, drept de PROPRIETATE, dobandit prin Lege, cota actuala 1/1	
1) ENCIU P ALEXANDRU	
2) ENCIU P ION	

C. Partea III. SARCINI .

Inscrieri privind dezmembramintele dreptului de proprietate, drepturi reale de garanție și sarcini	Referințe
NU SUNT	

Anexa Nr. 1 La Partea I

Teren

Nr cadastral	Suprafața (mp)*	Observații / Referințe
	5.000	

* Suprafața este determinată în planul de proiecție Stereo 70.



Date referitoare la teren

Crt	Categorie folosință	Intravilan	Suprafața (mp)	Tarla	Parcelă	Nr. topo	Observații / Referințe
1	arabil	NU	5.000	10/4/1	32	-	

Lungime Segmente

1) Valorile lungimilor segmentelor sunt obținute din proiecție în plan.

Punct început	X / Y	Punct sfârșit	X / Y	Lungime segment (** (m)
1	663.183,996 356.073,776	2	663.169,579 356.079,391	15.473
2	663.169,579 356.079,391	3	663.064,276 355.773,323	323.676
3	663.064,276 355.773,323	4	663.078,865 355.768,206	15.46
4	663.078,865 355.768,206	1	663.183,996 356.073,776	323.149

** Lungimile segmentelor sunt determinate în planul de proiecție Stereo 70 și sunt rotunjite la 1 milimetru.

***** Distanţa dintre puncte este formată din segmente cumulate ce sunt mai mici decât valoarea 1 milimetru.**

**DATE DESPRE IMOBILUL NR. 3391**

Oficiul de Cadastru și Publicitate Imobiliară IALOMITA
Biroul de Cadastru și Publicitate Imobiliară Slobozia

A. Partea I. Descrierea imobilului

TEREN Necunoscut

Adresa: Loc. Cazanesti, Jud. Ialomita

Nr. Crt	Nr cadastral Nr. topografic	Suprafața* (mp)	Observații / Referințe
A1	20594	20.000	Sector cadastral:1 Teren neimprejmuit;

B. Partea II. Proprietari și acte

Inscrieri privitoare la dreptul de proprietate și alte drepturi reale		Referințe
14872 / 04/04/2012		
Act Notarial nr. 194, din 23/11/2009 emis de BNP PAUN MARIANA (act administrativ nr. 037934/06-12-1994 emis de COMISIA JUDETEANA; act notarial nr. 4549/23-11-2009 emis de BNP PAUN MARIANA; act notarial nr. 3573/09-11-2009 emis de BNP ION TRAIAN; act administrativ nr. 1627/02-04-2012 emis de PRIMARIA CAZANESTI;);		
B2	se noteaza din oficiu conform art. 26, indice 1, pct. 4 din Ordinul nr. 415/16.09.2009 al Directorului General al ANCP pentru completarea Regulamentului privind continutul si modul de intocmire a documentatiei cadastrale in vederea inscrierii in cartea funciara, aprobat prin Ordinul nr. 634/2006, mentiunea: „imobil inregistrat in planul cadastral fara localizare certa datorita lipsei planului parcelar"	A1
10196 / 21/02/2013		
Act Administrativ nr. 6959/312/2012, din 11/02/2013 emis de JUDECATORIA SLOBOZIA (act notarial nr 36 din 16.08.2023, emis de Nistor Ruxandra;act notarial nr 1278 din 31.07.2023, emis de Nistor Ruxandra;act notarial nr 987 din 19.06.2023, emis de Nistor Ruxandra);		
B5	se noteaza respingerea cererii cu privire la inscrierea litigiului aflat pe rolul Judecatoriei Slobozia, jud. Ialomita, in dosar nr. 6959/312/2012, intervenit intre reclamanta SC ROMARTA INDUSTRIAL S.A. in contradictoriu cu paratul MATEI STEFAN, avand ca obiect pronuntarea unei hotarari care sa tina loc de act autentic de vanzare-cumparare.	A1
25938 / 24/04/2013		
Act Notarial nr. 368, din 13/03/2013 emis de MITESCU MARIUS IULIAN;		
B6	Intabulare, drept de PROPRIETATEcumparare, dobandit prin Conventie, cota actuala 1/1 1) SC JD AGRO COCORA SRL, CIF:22445255	A1
44733 / 09/07/2014		
Act Administrativ nr. 1452, din 09/07/2014 emis de Taracila Ionut Bogdan (act notarial nr 36 din 16.08.2023, emis de Nistor Ruxandra;act notarial nr 1278 din 31.07.2023, emis de Nistor Ruxandra;act notarial nr 987 din 19.06.2023, emis de Nistor Ruxandra);		
B8	Se noteaza indreptarea erorii materiale strecurata in incheierea nr. 41009/23.06.2014 si in prezenta carte funciara, in sensul precizarii la pozitia B7 si a denumirii creditorului, UNICREDIT BANK AG.	A1
133809 / 11/09/2023		
Act Notarial nr. 1143, din 10/07/2023 emis de Nistor Ruxandra (act notarial nr 36 din 16.08.2023, emis de Nistor Ruxandra;act notarial nr 1278 din 31.07.2023, emis de Nistor Ruxandra;act notarial nr 987 din 19.06.2023, emis de Nistor Ruxandra);		
B10	Se radiaza interdictiile inscrise la B7, B9.	A1
B11	Deodata cu inscrierea de sub C4 se noteaza interdictiile de a ipoteca, instraina, inchiria, arenda, cesiona, dona, contribui ca aport la capitalul social, transfera sau dispune sub orice alta forma dreptul de proprietate, dreptul de folosinta, dreptul de uzufruct, dreptul de superficie, sau alte drepturi asupra bunurilor ipotecate sau asupra oricarei parti din acestea, de a transforma in orice fel (inclusiv a dezmembra, alipi, restructura) si/sau de a construi si/sau demola constructii de pe bunul imobil. 1) RINGJOBING LANDBOBANK A/S, CIF:999999999999	A1

Inscrieri privind dezmembramintele dreptului de proprietate, drepturi reale de garanție și sarcini	Referințe
--	-----------

C. Partea III. SARCINI

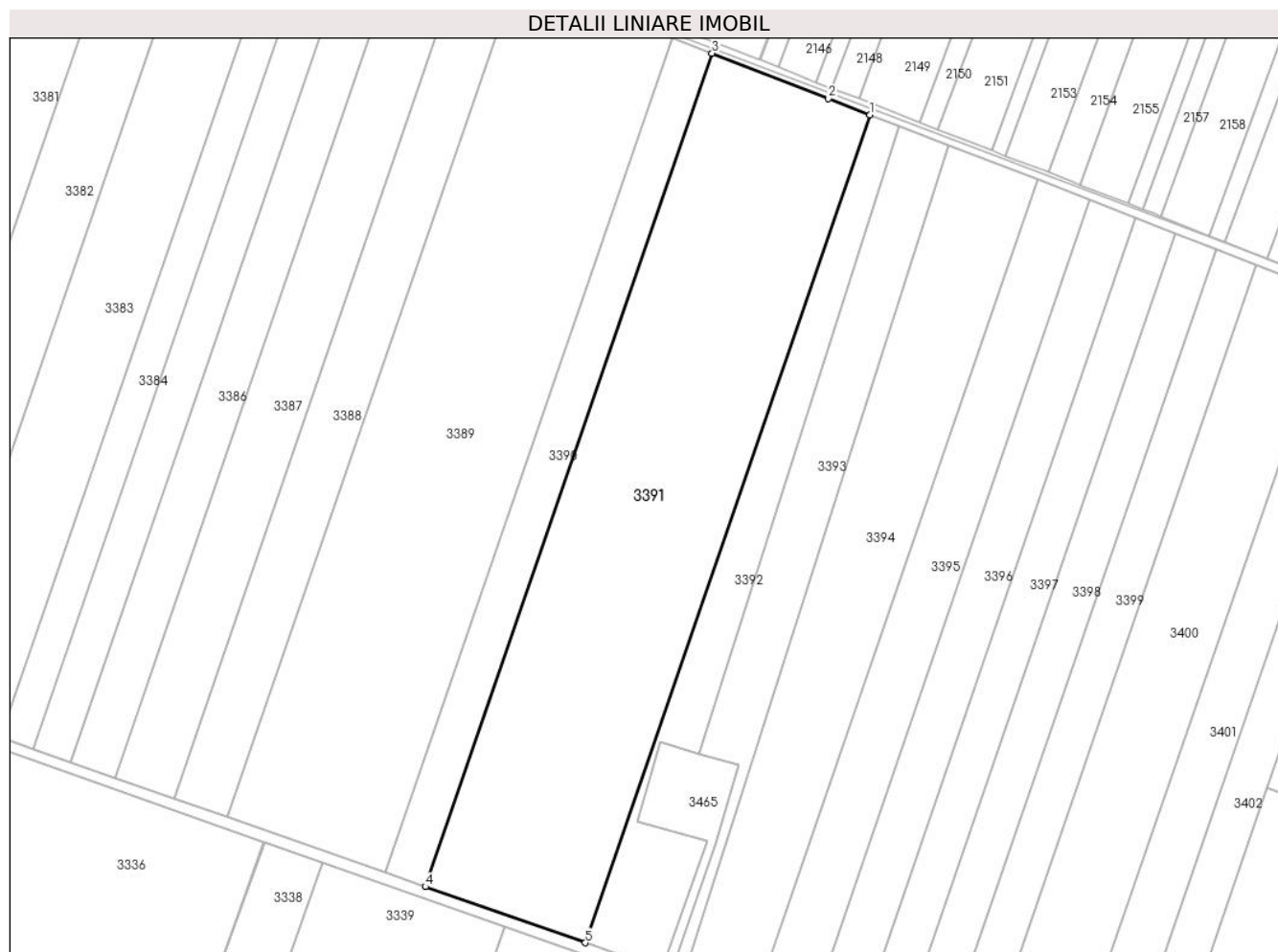
Inscrieri privind dezmembramintele dreptului de proprietate, drepturi reale de garanție și sarcini	Referințe	
133809 / 11/09/2023		
Act Notarial nr. 1143, din 10/07/2023 emis de Nistor Ruxandra (act notarial nr 36 din 16.08.2023, emis de Nistor Ruxandra;act notarial nr 1278 din 31.07.2023, emis de Nistor Ruxandra;act notarial nr 987 din 19.06.2023, emis de Nistor Ruxandra);		
C3	Se radiaza dreptul de ipoteca inregistrat la C1, C2.	A1
C4	Intabulare, drept de IPOTECA, Valoare:40500000 EURsi celelalte obligatii de plata aferente creditului 1) RINGJOBING LANDBOBANK A/S, CIF:9999999999999	A1

Anexa Nr. 1 La Partea I

Teren

Nr cadastral	Suprafața (mp)*	Observații / Referințe
20594	20.000	

* Suprafața este determinată în planul de proiecție Stereo 70.



Date referitoare la teren

Crt	Categorie folosință	Intravilan	Suprafața (mp)	Tarla	Parcelă	Nr. topo	Observații / Referințe
1	arabil	NU	19.897	10/4/1	33	-	
2	arabil	DA	103	10/4/1	33	-	Teren intravilan

Lungime Segmente

1) Valorile lungimilor segmentelor sunt obținute din proiecție în plan.

Punct început	X / Y	Punct sfârșit	X / Y	Lungime segment (** (m)
1	663.241,906 356.051,231	2	663.226,624 356.057,174	16.397
2	663.226,624 356.057,174	3	663.183,996 356.073,776	45.747
3	663.183,996 356.073,776	4	663.078,865 355.768,206	323.149
4	663.078,865 355.768,206	5	663.137,46 355.747,655	62.095

Punct început	X / Y	Punct sfârşit	X / Y	Lungime segment (** (m)
5	663.137,46 355.747,655	1	663.241,906 356.051,231	321.041

** Lungimile segmentelor sunt determinate în planul de proiecţie Stereo 70 şi sunt rotunjite la 1 milimetru.

*** Distanţa dintre puncte este formată din segmente cumulate ce sunt mai mici decât valoarea 1 milimetru.

**DATE DESPRE IMOBILUL NR. 3392**

Oficiul de Cadastru și Publicitate Imobiliară IALOMITA
Biroul de Cadastru și Publicitate Imobiliară Slobozia

A. Partea I. Descrierea imobilului

TEREN Necunoscut

Adresa: Loc. Cazanesti, Jud. Ialomita

Nr. Crt	Nr cadastral Nr. topografic	Suprafața* (mp)	Observații / Referințe
A1		5.000	Sector cadastral:1 Teren neimprejmuit;

B. Partea II. Proprietari și acte

Inscrieri privitoare la dreptul de proprietate și alte drepturi reale		Referințe
/		
Act Administrativ nr. 037923, din 05/12/1994 emis de CJPSDPAT IALOMITA (titlu de proprietate);		
B1	Intabulare, drept de PROPRIETATE, dobândit prin Lege, cota actuala 1/1 1) DINU GH VICTORIA	A1

C. Partea III. SARCINI .

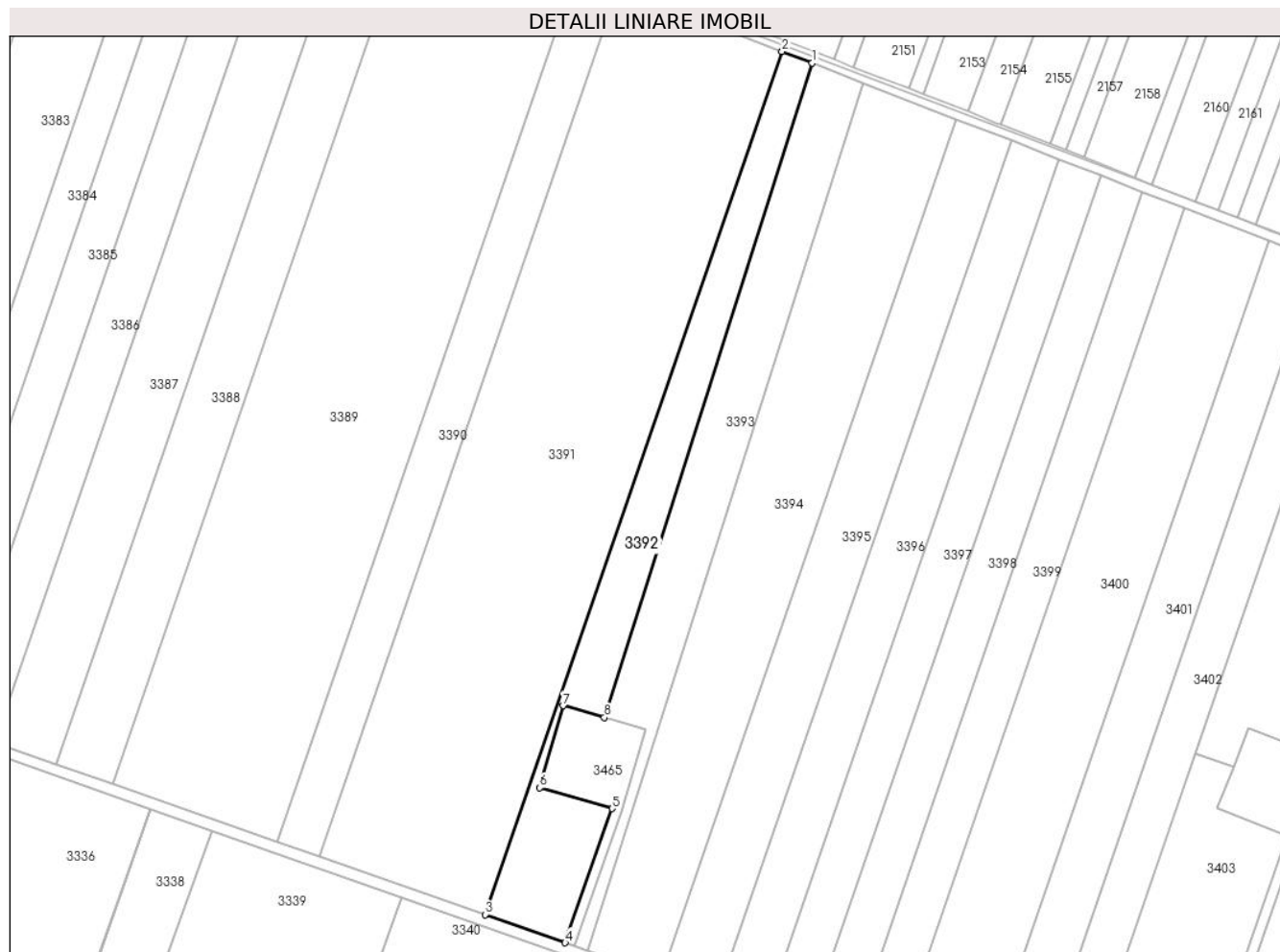
Inscrieri privind dezmembramintele dreptului de proprietate, drepturi reale de garanție și sarcini	Referințe
NU SUNT	

Anexa Nr. 1 La Partea I

Teren

Nr cadastral	Suprafața (mp)*	Observații / Referințe
	5.000	

* Suprafața este determinată în planul de proiecție Stereo 70.



Date referitoare la teren

Crt	Categorie folosință	Intravilan	Suprafața (mp)	Tarla	Parcelă	Nr. topo	Observații / Referințe
1	arabil	NU	4.813	10/4/1	34	-	
2	arabil	DA	187	10/4/1	34	-	Teren intravilan

Lungime Segmente

1) Valorile lungimilor segmentelor sunt obținute din proiecție în plan.

Punct început	X / Y	Punct sfârșit	X / Y	Lungime segment (** (m)
1	663.252,507 356.047,114	2	663.241,906 356.051,231	11.372
2	663.241,906 356.051,231	3	663.137,46 355.747,655	321.041
3	663.137,46 355.747,655	4	663.165,564 355.737,726	29.806
4	663.165,564 355.737,726	5	663.182,13 355.784,959	50.054

Punct început	X / Y	Punct sfârşit	X / Y	Lungime segment (** (m)
5	663.182,13 355.784,959	6	663.156,663 355.792,264	26.494
6	663.156,663 355.792,264	7	663.164,934 355.821,101	30.0
7	663.164,934 355.821,101	8	663.179,353 355.816,965	15.0
8	663.179,353 355.816,965	1	663.252,507 356.047,114	241.496

** Lungimile segmentelor sunt determinate în planul de proiecție Stereo 70 și sunt rotunjite la 1 milimetru.

*** Distanța dintre puncte este formată din segmente cumulate ce sunt mai mici decât valoarea 1 milimetru.

**DATE DESPRE IMOBILUL NR. 3393**

Oficiul de Cadastru și Publicitate Imobiliară IALOMITA
Biroul de Cadastru și Publicitate Imobiliară Slobozia

A. Partea I. Descrierea imobilului

TEREN Necunoscut

Adresa: Loc. Cazanesti, Jud. Ialomita

Nr. Crt	Nr cadastral Nr. topografic	Suprafața* (mp)	Observații / Referințe
A1		5.000	Sector cadastral:1 Teren neimprejmuit;

B. Partea II. Proprietari și acte

Inscrieri privitoare la dreptul de proprietate și alte drepturi reale	Referințe
/	
Act Administrativ nr. 037874, din 30/09/1994 emis de CJPSDPAT IALOMITA (titlu de proprietate);	
B1	A1
Intabulare, drept de PROPRIETATE, dobandit prin Lege, cota actuala 1/1 1) MIHAI I ION	

C. Partea III. SARCINI .

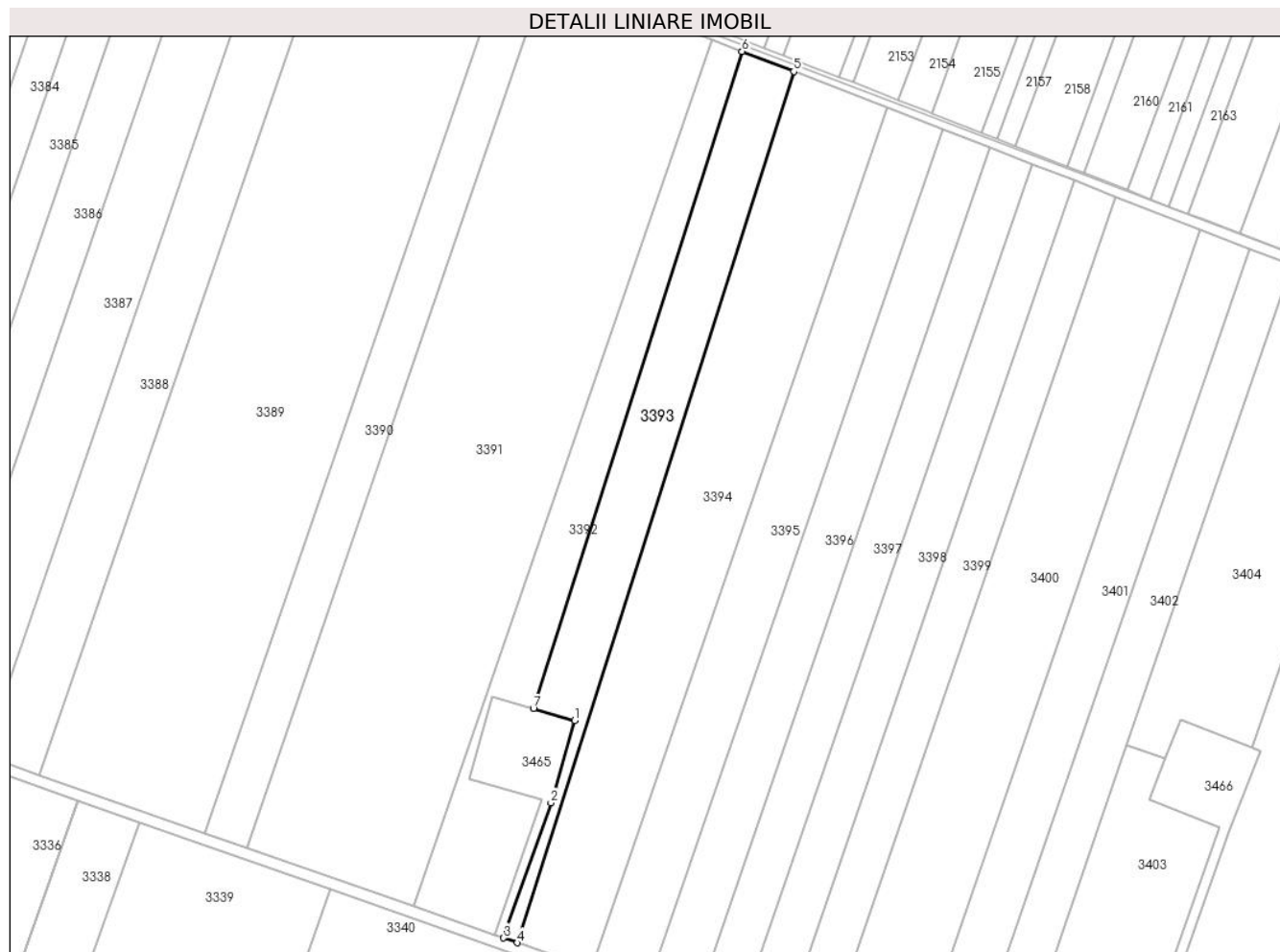
Inscrieri privind dezmembramintele dreptului de proprietate, drepturi reale de garanție și sarcini	Referințe
NU SUNT	

Anexa Nr. 1 La Partea I

Teren

Nr cadastral	Suprafața (mp)*	Observații / Referințe
	5.000	

* Suprafața este determinată în planul de proiecție Stereo 70.



Date referitoare la teren

Crt	Categorie folosință	Intravilan	Suprafața (mp)	Tarla	Parcelă	Nr. topo	Observații / Referințe
1	arabil	NU	4.847	10/4/1	35	-	
2	arabil	DA	153	10/4/1	35	-	Teren intravilan

Lungime Segmente

1) Valorile lungimilor segmentelor sunt obținute din proiecție în plan.

Punct început	X / Y	Punct sfârșit	X / Y	Lungime segment (** (m)
1	663.193,772 355.812,829	2	663.185,5 355.783,992	30.0
2	663.185,5 355.783,992	3	663.168,889 355.736,632	50.189
3	663.168,889 355.736,632	4	663.173,635 355.734,967	5.03
4	663.173,635 355.734,967	5	663.270,617 356.040,081	320.156

Punct început	X / Y	Punct sfârșit	X / Y	Lungime segment (** (m)
5	663.270,617 356.040,081	6	663.252,507 356.047,114	19.428
6	663.252,507 356.047,114	7	663.179,353 355.816,965	241.496
7	663.179,353 355.816,965	1	663.193,772 355.812,829	15.0

** Lungimile segmentelor sunt determinate în planul de proiecție Stereo 70 și sunt rotunjite la 1 milimetru.

*** Distanța dintre puncte este formată din segmente cumulate ce sunt mai mici decât valoarea 1 milimetru.

**DATE DESPRE IMOBILUL NR. 3394**

Oficiul de Cadastru și Publicitate Imobiliară IALOMITA
Biroul de Cadastru și Publicitate Imobiliară Slobozia

A. Partea I. Descrierea imobilului

TEREN Necunoscut

Adresa: Loc. Cazanesti, Jud. Ialomita

Nr. Crt	Nr cadastral Nr. topografic	Suprafața* (mp)	Observații / Referințe
A1	20294	10.000	Sector cadastral:1 Teren neimprejmuit;

B. Partea II. Proprietari și acte

Inscrieri privitoare la dreptul de proprietate și alte drepturi reale		Referințe
27987 / 12/07/2010		
Act Notarial nr. 2112, din 20/11/2009 emis de BNP MARIN NICOLAE (act administrativ nr. 2582/01-07-2010 emis de PRIMARIA CAZANESTI;);		
B1	Intabulare, drept de PROPRIETATEcumparare, dobandit prin Conventie, cota actuala 1/1 1) SC SKELDAL SRL BUCURESTI, CIF:21225758	A1

C. Partea III. SARCINI .

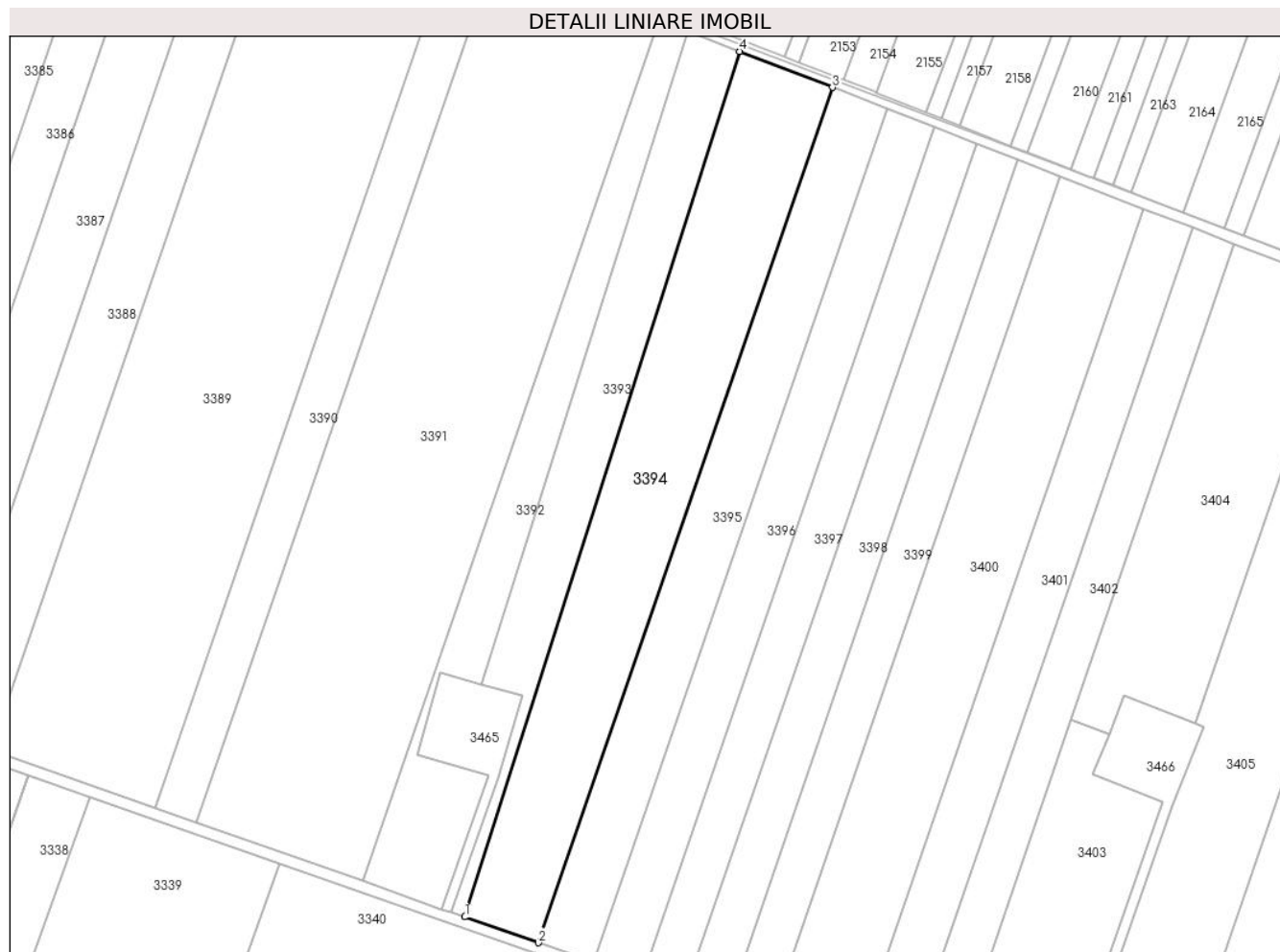
Inscrieri privind dezmembramintele dreptului de proprietate, drepturi reale de garanție și sarcini	Referințe
NU SUNT	

Anexa Nr. 1 La Partea I

Teren

Nr cadastral	Suprafața (mp)*	Observații / Referințe
20294	10.000	

* Suprafața este determinată în planul de proiecție Stereo 70.



Date referitoare la teren

Crt	Categorie folosință	Intravilan	Suprafața (mp)	Tarla	Parcelă	Nr. topo	Observații / Referințe
1	arabil	NU	9.966	10/4/1	36	-	
2	arabil	DA	34	10/4/1	36	-	Teren intravilan

Lungime Segmente

1) Valorile lungimilor segmentelor sunt obținute din proiecție în plan.

Punct început	X / Y	Punct sfârșit	X / Y	Lungime segment (** (m)
1	663.173,635 355.734,967	2	663.199,616 355.725,855	27.533
2	663.199,616 355.725,855	3	663.303,352 356.027,368	318.859
3	663.303,352 356.027,368	4	663.270,617 356.040,081	35.118
4	663.270,617 356.040,081	1	663.173,635 355.734,967	320.156

**** Lungimile segmentelor sunt determinate în planul de proiecție Stereo 70 și sunt rotunjite la 1 milimetru.**

***** Distanța dintre puncte este formată din segmente cumulate ce sunt mai mici decât valoarea 1 milimetru.**

**DATE DESPRE IMOBILUL NR. 3395**

Oficiul de Cadastru și Publicitate Imobiliară IALOMITA
Biroul de Cadastru și Publicitate Imobiliară Slobozia

A. Partea I. Descrierea imobilului

TEREN Extravilan

Adresa: Jud. Ialomita

Nr. Crt	Nr cadastral Nr. topografic	Suprafața* (mp)	Observații / Referințe
A1		6.600	Sector cadastral:1 Teren neimprejmuit;

B. Partea II. Proprietari și acte

Inscrieri privitoare la dreptul de proprietate și alte drepturi reale		Referințe
/		
Act Administrativ nr. 038481, din 26/02/2001 emis de CJPSDPAT IALOMITA (titlu de proprietate);		
B1	Intabulare, drept de PROPRIETATE, dobandit prin Lege, cota actuala 1/1 1) MARCU N STEFAN 2) MARCU N DAN 3) MARCU N PETRE 4) MARCU N MARIN 5) MARCU C VALERIU 6) MARCU C GHEORGHE 7) ILIE C IOANA 8) TUDORACHE C MARIA 9) NELEPAN C GEORGETA 10) PETRE C ALEXANDRINA	A1

C. Partea III. SARCINI .

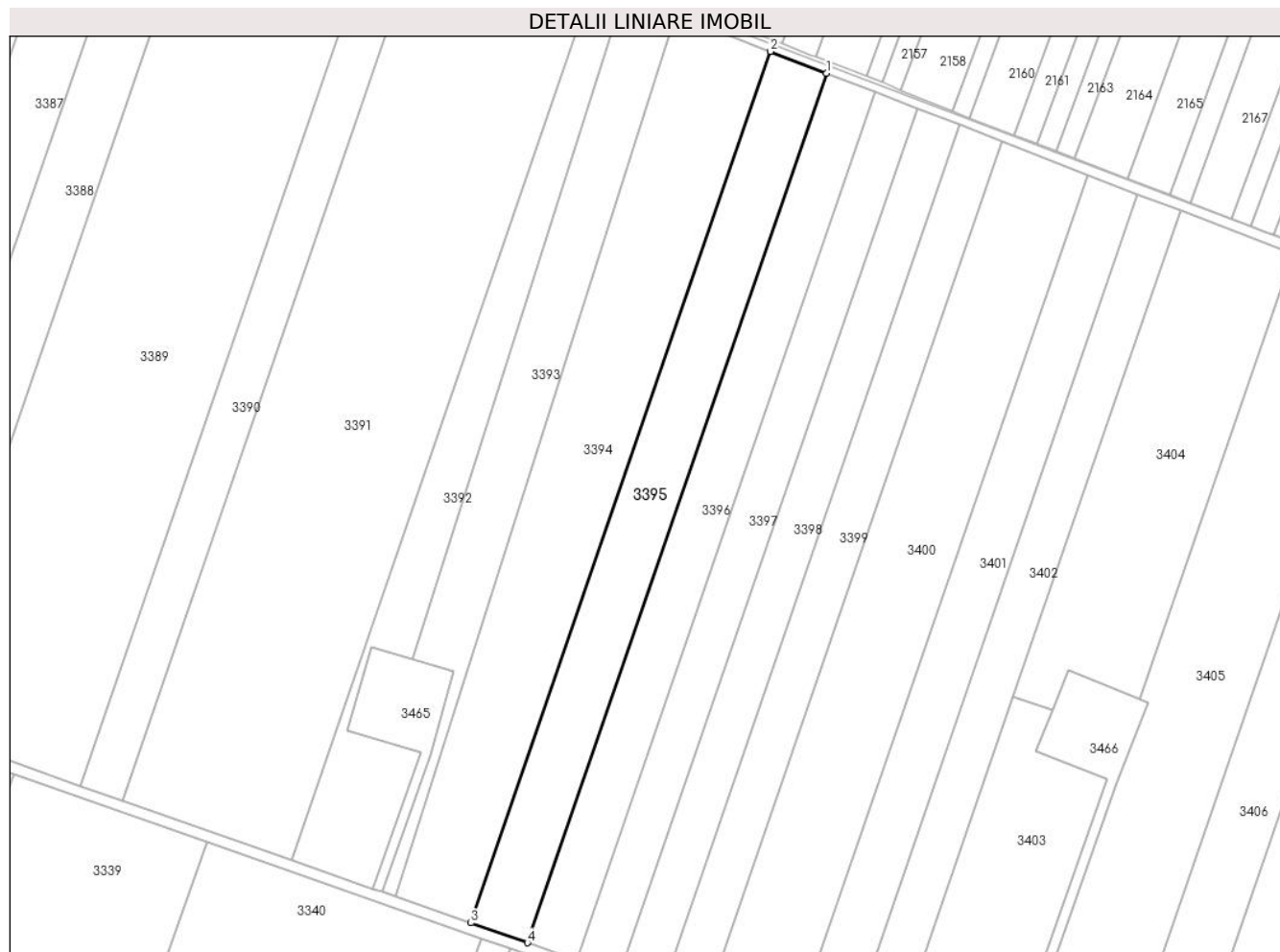
Inscrieri privind dezmembramintele dreptului de proprietate, drepturi reale de garanție și sarcini	Referințe
NU SUNT	

Anexa Nr. 1 La Partea I

Teren

Nr cadastral	Suprafața (mp)*	Observații / Referințe
	6.600	

* Suprafața este determinată în planul de proiecție Stereo 70.



Date referitoare la teren

Crt	Categorie folosință	Intravilan	Suprafața (mp)	Tarla	Parcelă	Nr. topo	Observații / Referințe
1	arabil	NU	6.600	10/4/1	37	-	

Lungime Segmente

1) Valorile lungimilor segmentelor sunt obținute din proiecție în plan.

Punct început	X / Y	Punct sfârșit	X / Y	Lungime segment (** (m)
1	663.322,683 356.019,86	2	663.303,352 356.027,368	20.737
2	663.303,352 356.027,368	3	663.199,616 355.725,855	318.859
3	663.199,616 355.725,855	4	663.219,17 355.718,997	20.722
4	663.219,17 355.718,997	1	663.322,683 356.019,86	318.172

** Lungimile segmentelor sunt determinate în planul de proiecție Stereo 70 și sunt rotunjite la 1 milimetru.

***** Distanţa dintre puncte este formată din segmente cumulate ce sunt mai mici decât valoarea 1 milimetru.**

**DATE DESPRE IMOBILUL NR. 3396**

Oficiul de Cadastru și Publicitate Imobiliară IALOMITA
Biroul de Cadastru și Publicitate Imobiliară Slobozia

A. Partea I. Descrierea imobilului

TEREN Extravilan

Adresa: Jud. Ialomita

Nr. Crt	Nr cadastral Nr. topografic	Suprafața* (mp)	Observații / Referințe
A1		5.724	Sector cadastral:1 Teren neimprejmuit;

B. Partea II. Proprietari și acte

Inscrieri privitoare la dreptul de proprietate și alte drepturi reale		Referințe
/		
Act Administrativ nr. 038067, din 19/03/1996 emis de CJPSDPAT IALOMITA (titlu de proprietate);		
B1	Intabulare, drept de PROPRIETATE, dobândit prin Lege, cota actuala 1/1 1) MARIN ST NICOLAE 2) GHEORGHE ST MATEI	A1

C. Partea III. SARCINI .

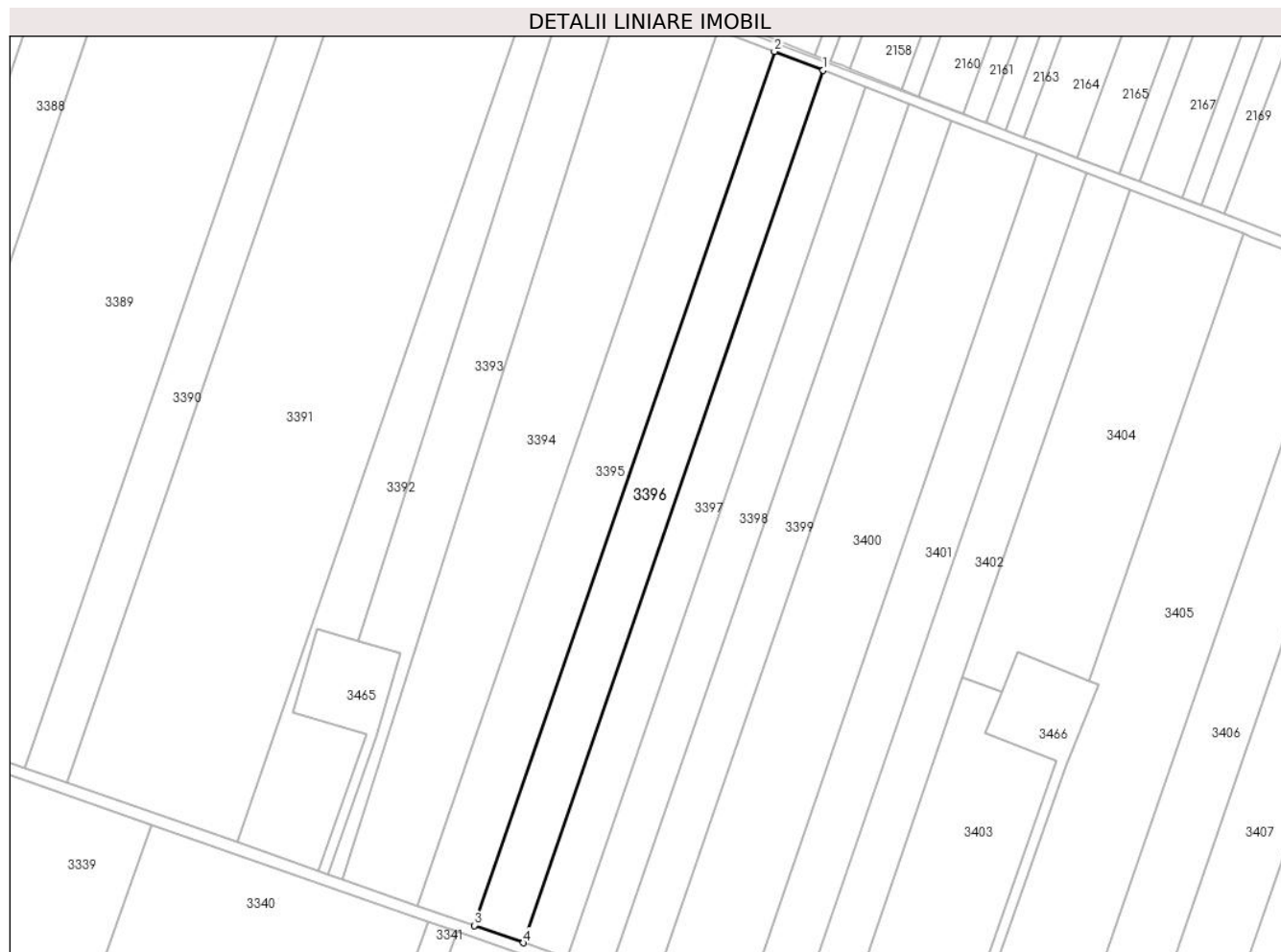
Inscrieri privind dezmembramintele dreptului de proprietate, drepturi reale de garanție și sarcini	Referințe
NU SUNT	

Anexa Nr. 1 La Partea I

Teren

Nr cadastral	Suprafața (mp)*	Observații / Referințe
	5.724	

* Suprafața este determinată în planul de proiecție Stereo 70.



Date referitoare la teren

Crt	Categorie folosință	Intravilan	Suprafața (mp)	Tarla	Parcelă	Nr. topo	Observații / Referințe
1	arabil	NU	5.724	10/4/1	38	-	

Lungime Segmente

1) Valorile lungimilor segmentelor sunt obținute din proiecție în plan.

Punct început	X / Y	Punct sfârșit	X / Y	Lungime segment (** (m)
1	663.339,481 356.013,336	2	663.322,683 356.019,86	18.021
2	663.322,683 356.019,86	3	663.219,17 355.718,997	318.172
3	663.219,17 355.718,997	4	663.236,163 355.713,037	18.007
4	663.236,163 355.713,037	1	663.339,481 356.013,336	317.576

** Lungimile segmentelor sunt determinate în planul de proiecție Stereo 70 și sunt rotunjite la 1 milimetru.

***** Distanţa dintre puncte este formată din segmente cumulate ce sunt mai mici decât valoarea 1 milimetru.**

**DATE DESPRE IMOBILUL NR. 3397**

Oficiul de Cadastru și Publicitate Imobiliară IALOMITA
Biroul de Cadastru și Publicitate Imobiliară Slobozia

A. Partea I. Descrierea imobilului

TEREN Extravilan

Adresa: Jud. Ialomita

Nr. Crt	Nr cadastral Nr. topografic	Suprafața* (mp)	Observații / Referințe
A1		5.000	Sector cadastral:1 Teren neimprejmuit;

B. Partea II. Proprietari și acte

Inscrieri privitoare la dreptul de proprietate și alte drepturi reale	Referințe
/	
Act Administrativ nr. 037872, din 29/09/1994 emis de CJPSDPAT IALOMITA (titlu de proprietate);	
B1	A1
Intabulare, drept de PROPRIETATE, dobandit prin Lege, cota actuala 1/1 1) MARIN ST NICOLAE	

C. Partea III. SARCINI .

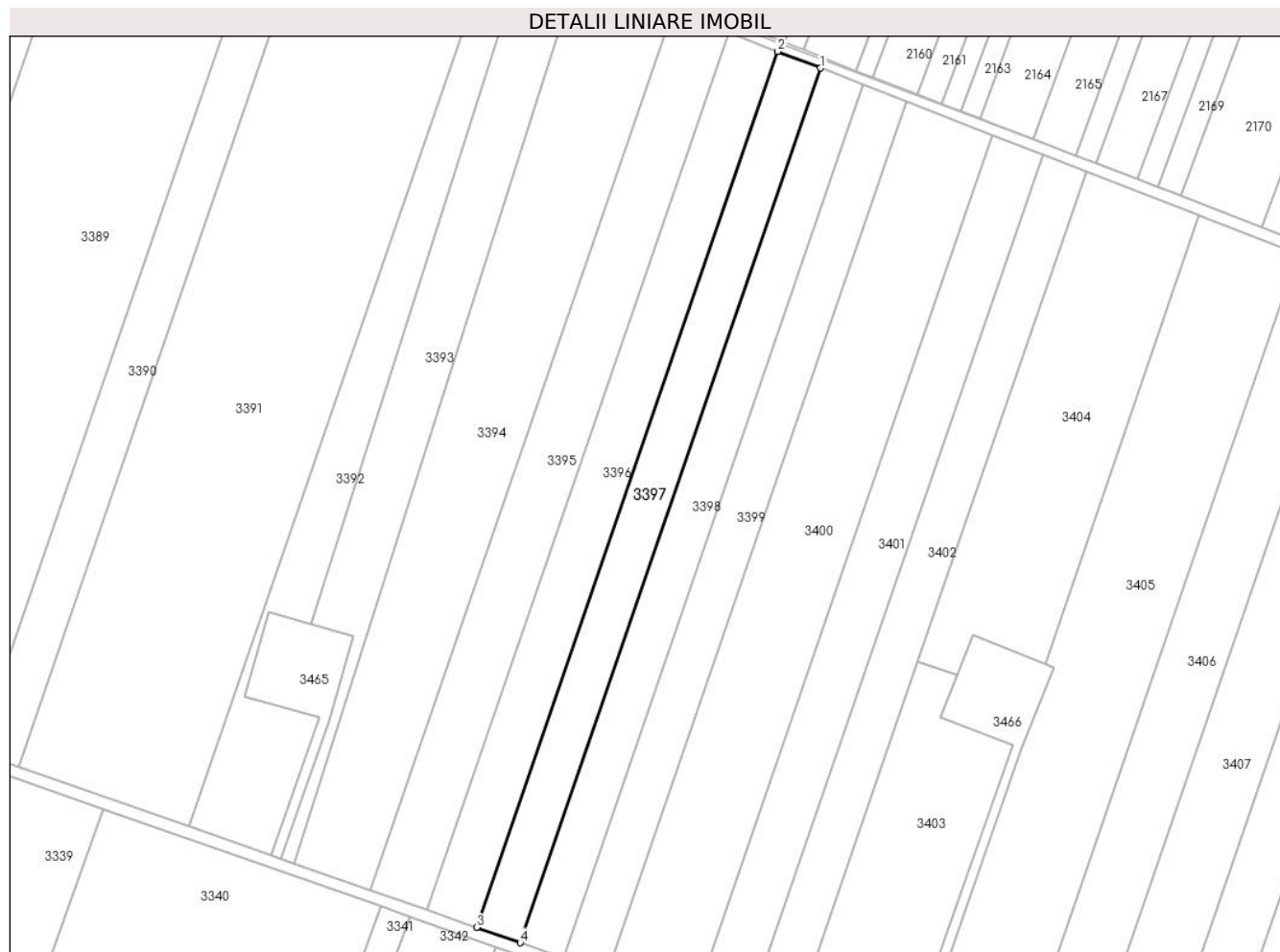
Inscrieri privind dezmembramintele dreptului de proprietate, drepturi reale de garanție și sarcini	Referințe
NU SUNT	

Anexa Nr. 1 La Partea I

Teren

Nr cadastral	Suprafața (mp)*	Observații / Referințe
	5.000	

* Suprafața este determinată în planul de proiecție Stereo 70.



Date referitoare la teren

Crt	Categorie folosință	Intravilan	Suprafața (mp)	Tarla	Parcelă	Nr. topo	Observații / Referințe
1	arabil	NU	5.000	10/4/1	39	-	

Lungime Segmente

1) Valorile lungimilor segmentelor sunt obținute din proiecție în plan.

Punct început	X / Y	Punct sfârșit	X / Y	Lungime segment (** (m)
1	663.354,181 356.007,627	2	663.339,481 356.013,336	15.769
2	663.339,481 356.013,336	3	663.236,163 355.713,037	317.576
3	663.236,163 355.713,037	4	663.251,032 355.707,822	15.758
4	663.251,032 355.707,822	1	663.354,181 356.007,627	317.054

** Lungimile segmentelor sunt determinate în planul de proiecție Stereo 70 și sunt rotunjite la 1 milimetru.

***** Distanţa dintre puncte este formată din segmente cumulate ce sunt mai mici decât valoarea 1 milimetru.**

**DATE DESPRE IMOBILUL NR. 3398**

Oficiul de Cadastru și Publicitate Imobiliară IALOMITA
Biroul de Cadastru și Publicitate Imobiliară Slobozia

A. Partea I. Descrierea imobilului

TEREN Necunoscut

Adresa: Loc. Cazanesti, Jud. Ialomita

Nr. Crt	Nr cadastral Nr. topografic	Suprafața* (mp)	Observații / Referințe
A1		5.000	Sector cadastral:1 Teren neimprejmuit;

B. Partea II. Proprietari și acte

Inscrieri privitoare la dreptul de proprietate și alte drepturi reale	Referințe
/	
Act Administrativ nr. 038668, din 12/07/2002 emis de CJPSDPAT IALOMITA (titlu de proprietate);	
B1	A1
Intabulare, drept de PROPRIETATE, dobandit prin Lege, cota actuala 1/1	
1) IGNAT N MARIA 2) IGNAT I OVIDIU 3) STANCIU I ELENA 4) NICOLAE I NICULINA 5) MORARU I EUGENIA 6) IGNAT I NICOLAE 7) IGNAT I MARIN 8) IGNAT I VASILE 9) CIRCIU I MARIA	

C. Partea III. SARCINI .

Inscrieri privind dezmembramintele dreptului de proprietate, drepturi reale de garanție și sarcini	Referințe
NU SUNT	

Anexa Nr. 1 La Partea I

Teren

Nr cadastral	Suprafața (mp)*	Observații / Referințe
	5.000	

* Suprafața este determinată în planul de proiecție Stereo 70.



Date referitoare la teren

Crt	Categorie folosință	Intravilan	Suprafața (mp)	Tarla	Parcelă	Nr. topo	Observații / Referințe
1	arabil	NU	4.948	10/4/1	40	-	
2	arabil	DA	52	10/4/3	40	-	Teren intravilan

Lungime Segmente

1) Valorile lungimilor segmentelor sunt obținute din proiecție în plan.

Punct început	X / Y	Punct sfârșit	X / Y	Lungime segment (** (m)
1	663.368,905 356.001,909	2	663.354,181 356.007,627	15.795
2	663.354,181 356.007,627	3	663.251,032 355.707,822	317.054
3	663.251,032 355.707,822	4	663.265,926 355.702,598	15.784
4	663.265,926 355.702,598	1	663.368,905 356.001,909	316.531

**** Lungimile segmentelor sunt determinate în planul de proiecție Stereo 70 și sunt rotunjite la 1 milimetru.**

***** Distanța dintre puncte este formată din segmente cumulate ce sunt mai mici decât valoarea 1 milimetru.**

**DATE DESPRE IMOBILUL NR. 3399**

Oficiul de Cadastru și Publicitate Imobiliară IALOMITA
Biroul de Cadastru și Publicitate Imobiliară Slobozia

A. Partea I. Descrierea imobilului

TEREN Necunoscut

Adresa: Loc. Cazanesti, Jud. Ialomita

Nr. Crt	Nr cadastral Nr. topografic	Suprafața* (mp)	Observații / Referințe
A1		5.000	Sector cadastral:1 Teren neimprejmuit;

B. Partea II. Proprietari și acte

Inscrieri privitoare la dreptul de proprietate și alte drepturi reale	Referințe
/	
Act Administrativ nr. 037925, din 05/12/1994 emis de CJPSDPAT IALOMITA (titlu de proprietate);	
B1	A1
Intabulare, drept de PROPRIETATE, dobandit prin Lege, cota actuala 1/1 1) NEGULESCU ST ALEXANDRU	

C. Partea III. SARCINI .

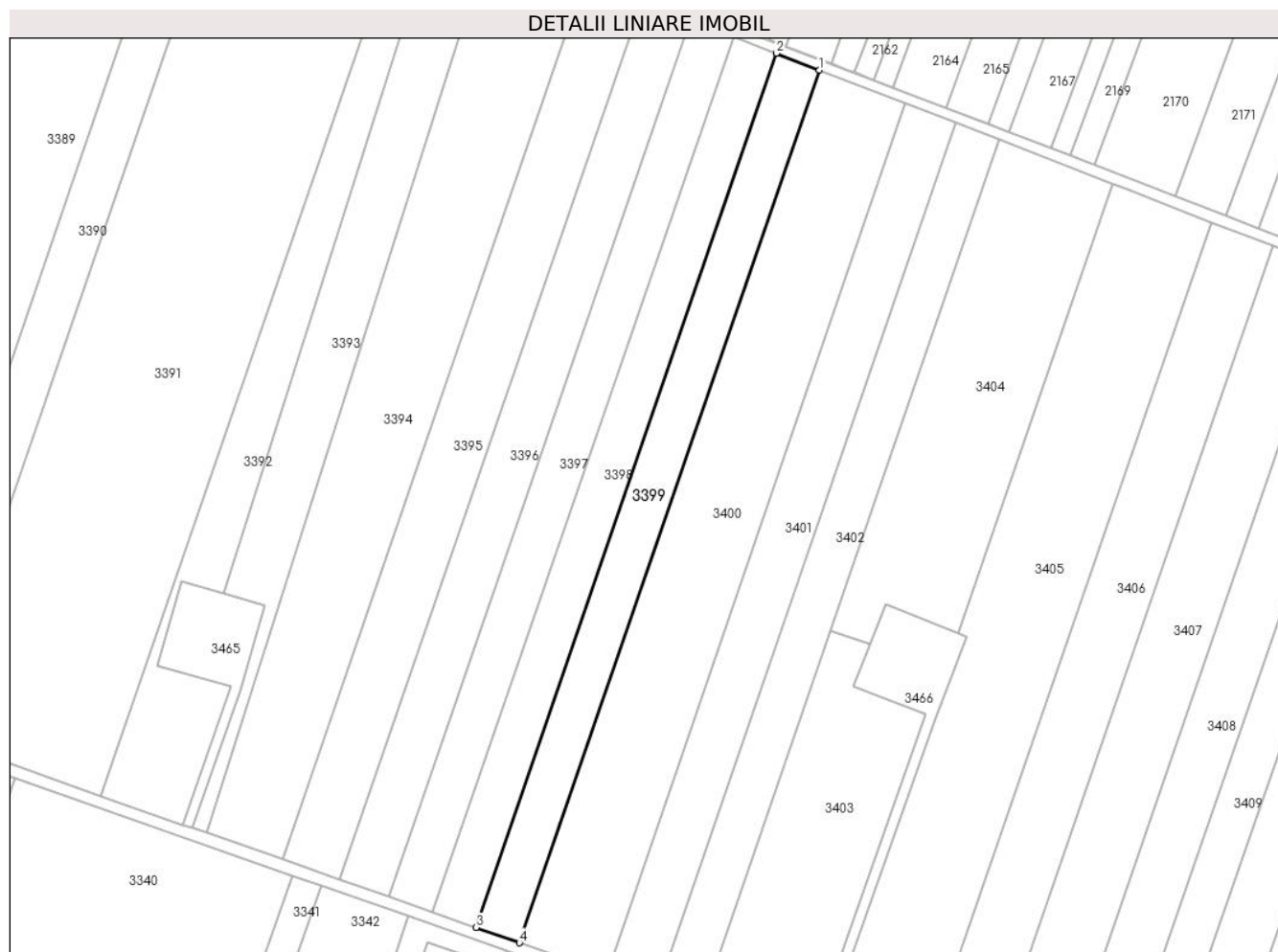
Inscrieri privind dezmembramintele dreptului de proprietate, drepturi reale de garanție și sarcini	Referințe
NU SUNT	

Anexa Nr. 1 La Partea I

Teren

Nr cadastral	Suprafața (mp)*	Observații / Referințe
	5.000	

* Suprafața este determinată în planul de proiecție Stereo 70.



Date referitoare la teren

Crt	Categorie folosință	Intravilan	Suprafața (mp)	Tarla	Parcelă	Nr. topo	Observații / Referințe
1	arabil	NU	4.832	10/4/1	41	-	
2	arabil	DA	168	10/4/1	41	-	Teren intravilan

Lungime Segmente

1) Valorile lungimilor segmentelor sunt obținute din proiecție în plan.

Punct început	X / Y	Punct sfârșit	X / Y	Lungime segment (** (m)
1	663.383,653 355.996,181	2	663.368,905 356.001,909	15.821
2	663.368,905 356.001,909	3	663.265,926 355.702,598	316.531
3	663.265,926 355.702,598	4	663.280,845 355.697,365	15.81
4	663.280,845 355.697,365	1	663.383,653 355.996,181	316.007

**** Lungimile segmentelor sunt determinate în planul de proiecție Stereo 70 și sunt rotunjite la 1 milimetru.**

***** Distanța dintre puncte este formată din segmente cumulate ce sunt mai mici decât valoarea 1 milimetru.**

**DATE DESPRE IMOBILUL NR. 3400**

Oficiul de Cadastru și Publicitate Imobiliară IALOMITA
Biroul de Cadastru și Publicitate Imobiliară Slobozia

A. Partea I. Descrierea imobilului

TEREN Extravilan

Adresa: Jud. Ialomita

Nr. Crt	Nr cadastral Nr. topografic	Suprafața* (mp)	Observații / Referințe
A1		10.000	Sector cadastral:1 Teren neimprejmuit;

B. Partea II. Proprietari și acte

Inscrieri privitoare la dreptul de proprietate și alte drepturi reale	Referințe
/	
Act Administrativ nr. 037856, din 27/09/1994 emis de CJPSDPAT IALOMITA (titlu de proprietate);	
B1	A1
Intabulare, drept de PROPRIETATE, dobândit prin Lege, cota actuala 1/1	
1) DRAGOI A NICOLAE	

C. Partea III. SARCINI .

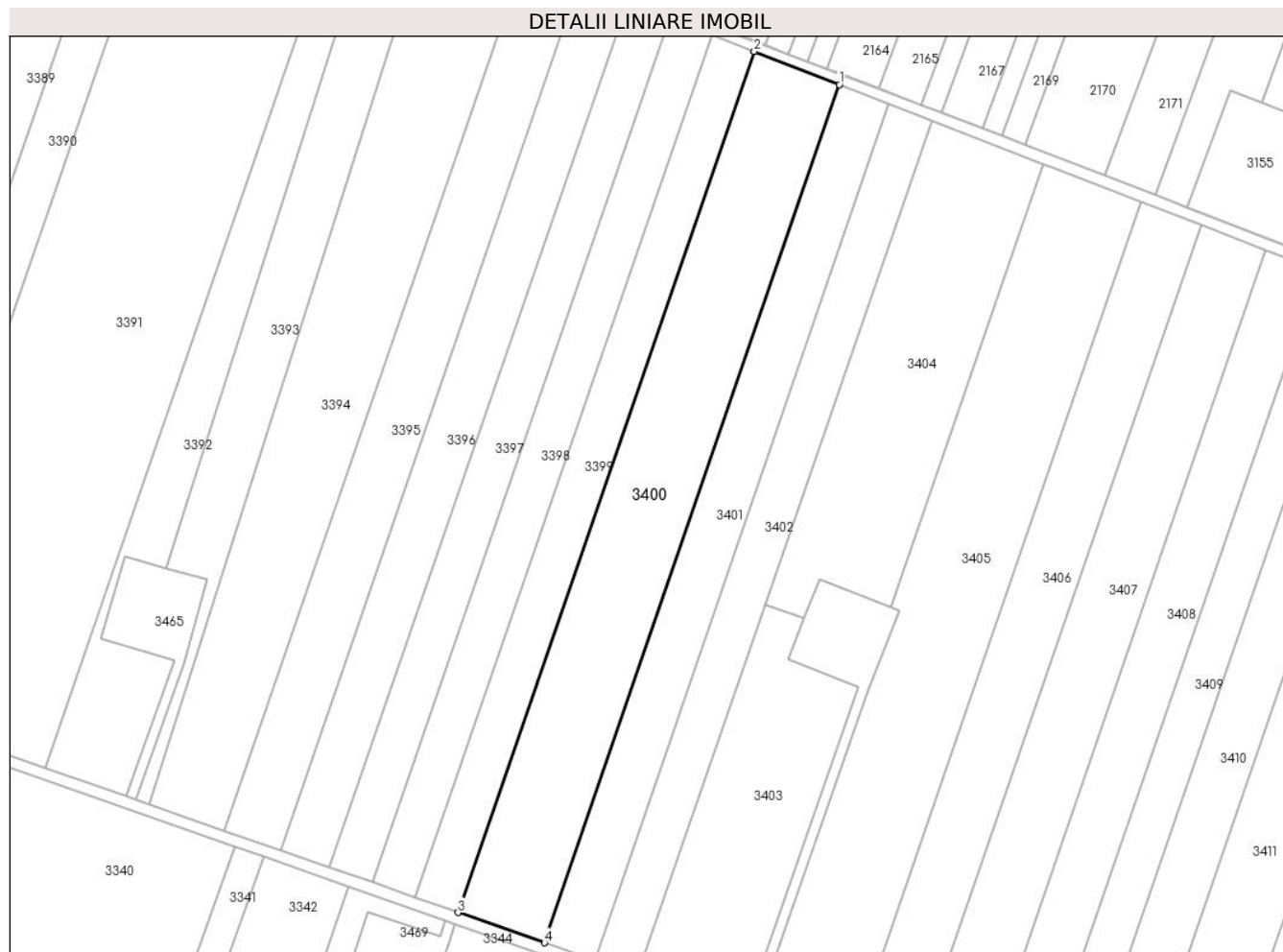
Inscrieri privind dezmembramintele dreptului de proprietate, drepturi reale de garanție și sarcini	Referințe
NU SUNT	

Anexa Nr. 1 La Partea I

Teren

Nr cadastral	Suprafața (mp)*	Observații / Referințe
	10.000	

* Suprafața este determinată în planul de proiecție Stereo 70.



Date referitoare la teren

Crt	Categorie folosință	Intra vilan	Suprafața (mp)	Tarla	Parcelă	Nr. topo	Observații / Referințe
1	arabil	NU	10.000	10/4/1	42	-	

Lungime Segmente

1) Valorile lungimilor segmentelor sunt obținute din proiecție în plan.

Punct început	X / Y	Punct sfârșit	X / Y	Lungime segment (** (m)
1	663.413,223 355.984,697	2	663.383,653 355.996,181	31.722
2	663.383,653 355.996,181	3	663.280,845 355.697,365	316.007
3	663.280,845 355.697,365	4	663.310,757 355.686,874	31.698
4	663.310,757 355.686,874	1	663.413,223 355.984,697	314.956

** Lungimile segmentelor sunt determinate în planul de proiecție Stereo 70 și sunt rotunjite la 1 milimetru.

***** Distanţa dintre puncte este formată din segmente cumulate ce sunt mai mici decât valoarea 1 milimetru.**

**DATE DESPRE IMOBILUL NR. 3401**

Oficiul de Cadastru și Publicitate Imobiliară IALOMITA
Biroul de Cadastru și Publicitate Imobiliară Slobozia

A. Partea I. Descrierea imobilului

TEREN Extravilan

Adresa: Jud. Ialomita

Nr. Crt	Nr cadastral Nr. topografic	Suprafața* (mp)	Observații / Referințe
A1		5.800	Sector cadastral:1 Teren neimprejmuit;

B. Partea II. Proprietari și acte

Inscrieri privitoare la dreptul de proprietate și alte drepturi reale	Referințe
/	
Act Administrativ nr. 038085, din 21/03/1996 emis de CJPSDPAT IALOMITA (titlu de proprietate);	
B1	A1
Intabulare, drept de PROPRIETATE, dobandit prin Lege, cota actuala 1/1	
1) NAE GH CONSTANTIN	
2) NECULAE GH MANDICA	
3) NAE GH ALEXANDRU	

C. Partea III. SARCINI .

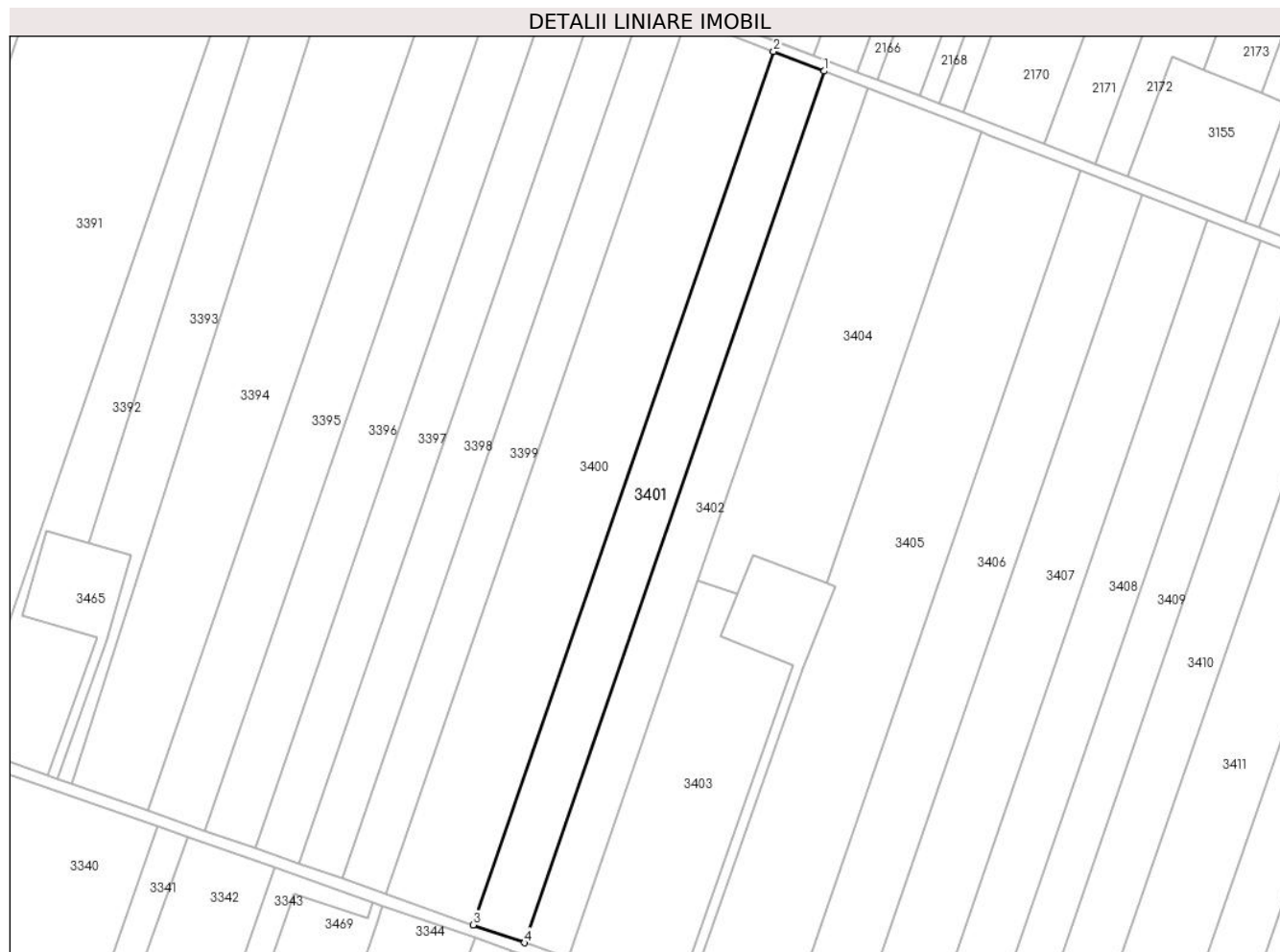
Inscrieri privind dezmembramintele dreptului de proprietate, drepturi reale de garanție și sarcini	Referințe
NU SUNT	

Anexa Nr. 1 La Partea I

Teren

Nr cadastral	Suprafața (mp)*	Observații / Referințe
	5.800	

* Suprafața este determinată în planul de proiecție Stereo 70.



Date referitoare la teren

Crt	Categorie folosință	Intravilan	Suprafața (mp)	Tarla	Parcelă	Nr. topo	Observații / Referințe
1	arabil	NU	5.800	10/4/1	43	-	

Lungime Segmente

1) Valorile lungimilor segmentelor sunt obținute din proiecție în plan.

Punct început	X / Y	Punct sfârșit	X / Y	Lungime segment (** (m)
1	663.430,419 355.978,018	2	663.413,223 355.984,697	18.447
2	663.413,223 355.984,697	3	663.310,757 355.686,874	314.956
3	663.310,757 355.686,874	4	663.328,151 355.680,774	18.433
4	663.328,151 355.680,774	1	663.430,419 355.978,018	314.346

** Lungimile segmentelor sunt determinate în planul de proiecție Stereo 70 și sunt rotunjite la 1 milimetru.

***** Distanţa dintre puncte este formată din segmente cumulate ce sunt mai mici decât valoarea 1 milimetru.**

**DATE DESPRE IMOBILUL NR. 3402**

Oficiul de Cadastru și Publicitate Imobiliară IALOMITA
Biroul de Cadastru și Publicitate Imobiliară Slobozia

A. Partea I. Descrierea imobilului

TEREN Extravilan

Adresa: Jud. Ialomita

Nr. Crt	Nr cadastral Nr. topografic	Suprafața* (mp)	Observații / Referințe
A1	20384	5.000	Sector cadastral:1 Teren neimprejmuit;

B. Partea II. Proprietari și acte

Inscrieri privitoare la dreptul de proprietate și alte drepturi reale	Referințe
3900 / 02/02/2011	
Act Administrativ nr. 037902/12840, din 13/10/1994 emis de COMISIA JUDETEANA (act notarial nr. 127/07-11-2008 emis de BN IUDICIS; act administrativ nr. 4827/29-11-2010 emis de PRIMARIA ORAS CAZANESTI);	
B2	se noteaza din oficiu, conform art 26, indice 1, pct 4 din Ordinul 415/16.09.2009 a Directorului General al ANCP pentru completarea Regulamentului privind continutul si modul de intocmire a documentatiei cadastrale in vederea inscrierii in cartea funciara, aprobat prin Ordinul 634/2006 mentiunea : „ imobil inregistrat in planul cadastral fara localizare certa datorita lipsei planului parcelar
	A1
17204 / 29/04/2011	
Act Notarial nr. 726, din 20/04/2011 emis de BNP CARAULEANU CRISTINA;	
B3	Intabulare, drept de PROPRIETATEcumparare, dobandit prin Conventie, cota actuala 1/1
	1) SC AGRI TERENURI SA- Bucuresti, CIF:9999999999999
	A1
169259 / 06/12/2019	
Act Notarial nr. 3305, din 05/12/2019 emis de Diaconescu Remus Stefan;	
B4	se noteaza vanzarea cu plata pretului in rate si cu rezerva dreptului de proprietate in favoarea SC AGRO DAN INTER SRL, cumparatoarea urmand sa dobandeasca dreptul de proprietate asupra imobilului inscris la A1 la data achitarii integrale a restului de pret
	A1

C. Partea III. SARCINI .

Inscrieri privind dezmembramintele dreptului de proprietate, drepturi reale de garanție și sarcini	Referințe
NU SUNT	

Anexa Nr. 1 La Partea I

Teren

Nr cadastral	Suprafața (mp)*	Observații / Referințe
20384	5.000	

* Suprafața este determinată în planul de proiecție Stereo 70.



Date referitoare la teren

Crt	Categorie folosință	Intravilan	Suprafața (mp)	Tarla	Parcelă	Nr. topo	Observații / Referințe
1	arabil	NU	5.000	10/4/1	44	-	

Lungime Segmente

1) Valorile lungimilor segmentelor sunt obținute din proiecție în plan.

Punct început	X / Y	Punct sfârșit	X / Y	Lungime segment (** (m)
1	663.445,27 355.972,251	2	663.430,419 355.978,018	15.932
2	663.430,419 355.978,018	3	663.328,151 355.680,774	314.346
3	663.328,151 355.680,774	4	663.343,174 355.675,505	15.92
4	663.343,174 355.675,505	5	663.387,483 355.804,29	136.195
5	663.387,483 355.804,29	1	663.445,27 355.972,251	177.623

**** Lungimile segmentelor sunt determinate în planul de proiecție Stereo 70 și sunt rotunjite la 1 milimetru.**

***** Distanța dintre puncte este formată din segmente cumulate ce sunt mai mici decât valoarea 1 milimetru.**

**DATE DESPRE IMOBILUL NR. 3403**

Oficiul de Cadastru și Publicitate Imobiliară IALOMITA
Biroul de Cadastru și Publicitate Imobiliară Slobozia

A. Partea I. Descrierea imobilului

TEREN Necunoscut

Adresa: Loc. Cazanesti, Jud. Ialomita

Nr. Crt	Nr cadastral Nr. topografic	Suprafața* (mp)	Observații / Referințe
A1		5.000	Sector cadastral:1 Teren neimprejmuit;

B. Partea II. Proprietari și acte

Inscrieri privitoare la dreptul de proprietate și alte drepturi reale		Referințe
/		
Act Administrativ nr. 1181, din 16/05/2022 emis de JUDECATORIA SLOBOZIA (SENTINTA CIVILA);		
B1	Intabulare, drept de PROPRIETATE, dobandit prin Lege, cota actuala 1/1 1) FLORESCU ADRIAN 2) FLORESCU IANCU EUGEN	A1

C. Partea III. SARCINI .

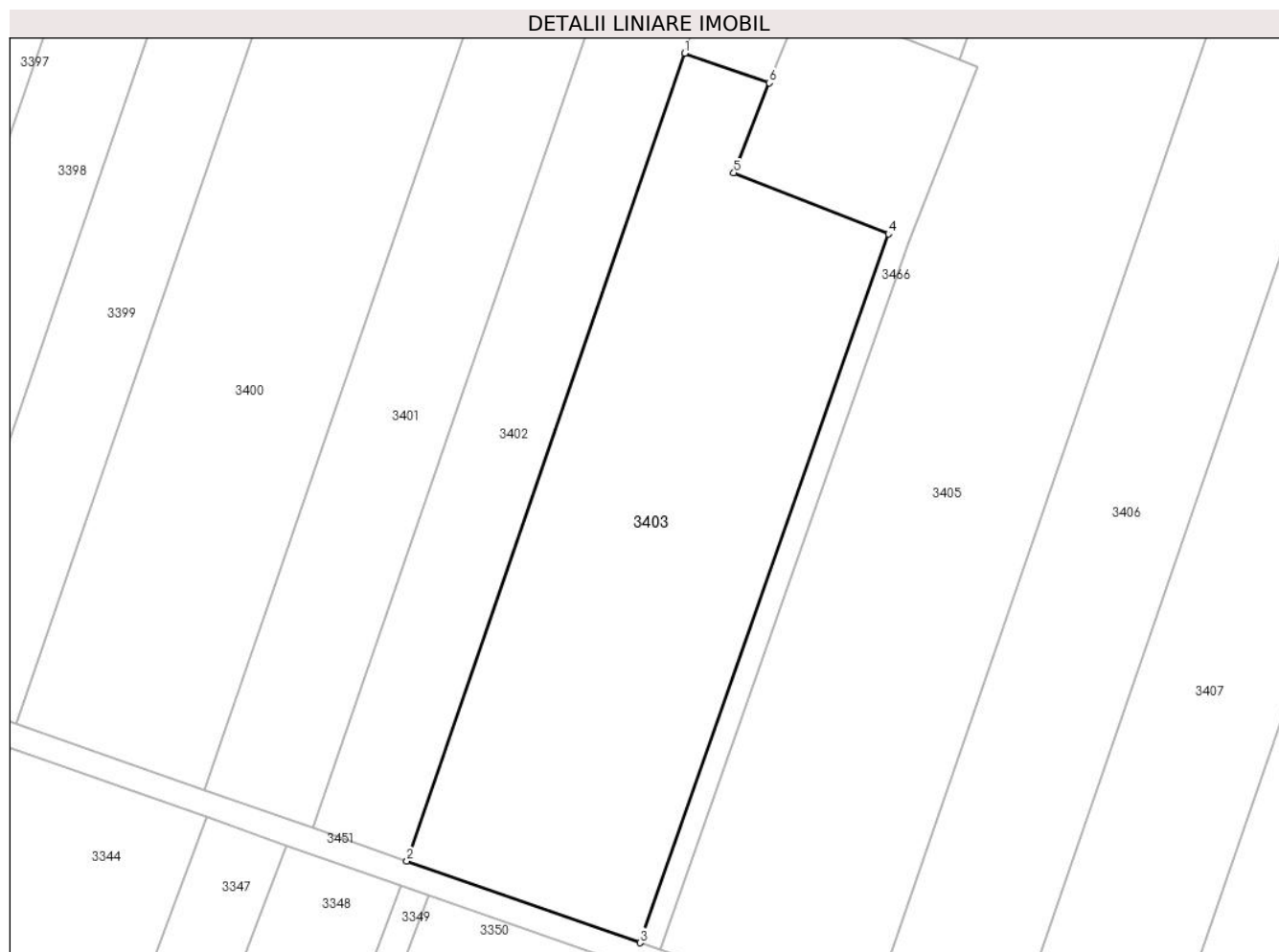
Inscrieri privind dezmembramintele dreptului de proprietate, drepturi reale de garanție și sarcini	Referințe
NU SUNT	

Anexa Nr. 1 La Partea I

Teren

Nr cadastral	Suprafața (mp)*	Observații / Referințe
	5.000	

* Suprafața este determinată în planul de proiecție Stereo 70.



Date referitoare la teren

Crt	Categorie folosință	Intravilan	Suprafața (mp)	Tarla	Parcelă	Nr. topo	Observații / Referințe
1	arabil	NU	4.862	10/4/1	45	-	
2	arabil	DA	138	10/4/1	45	-	Teren intravilan

Lungime Segmente

1) Valorile lungimilor segmentelor sunt obținute din proiecție în plan.

Punct început	X / Y	Punct sfârșit	X / Y	Lungime segment (** (m))
1	663.387,483 355.804,29	2	663.343,174 355.675,505	136.195
2	663.343,174 355.675,505	3	663.380,321 355.662,476	39.366
3	663.380,321 355.662,476	4	663.419,956 355.775,481	119.754
4	663.419,956 355.775,481	5	663.395,318 355.785,23	26.497

Punct început	X / Y	Punct sfârșit	X / Y	Lungime segment (** (m)
5	663.395,318 355.785,23	6	663.400,986 355.799,554	15.405
6	663.400,986 355.799,554	1	663.387,483 355.804,29	14.31

** Lungimile segmentelor sunt determinate în planul de proiecție Stereo 70 și sunt rotunjite la 1 milimetru.

*** Distanța dintre puncte este formată din segmente cumulate ce sunt mai mici decât valoarea 1 milimetru.

**DATE DESPRE IMOBILUL NR. 3404**

Oficiul de Cadastru și Publicitate Imobiliară IALOMITA
Biroul de Cadastru și Publicitate Imobiliară Slobozia

A. Partea I. Descrierea imobilului

TEREN Necunoscut

Adresa: Loc. Cazanesti, Jud. Ialomita

Nr. Crt	Nr cadastral Nr. topografic	Suprafața* (mp)	Observații / Referințe
A1		7.000	Sector cadastral:1 Teren neimprejmuit;

B. Partea II. Proprietari și acte

Inscrieri privitoare la dreptul de proprietate și alte drepturi reale		Referințe
/		
Act Administrativ nr. 038400, din 25/04/1999 emis de CJPSDPAT IALOMITA (titlu de proprietate);		
B1	Intabulare, drept de PROPRIETATE, dobandit prin Lege, cota actuala 1/1 1) SORESCU C ZOIA 2) IONESCU C FLORICA 3) ENE C ECATERINA 4) MARCIU C LUCRETIA 5) MAGALA C ANISOARA 6) SORESCU C VALERIU	A1

C. Partea III. SARCINI .

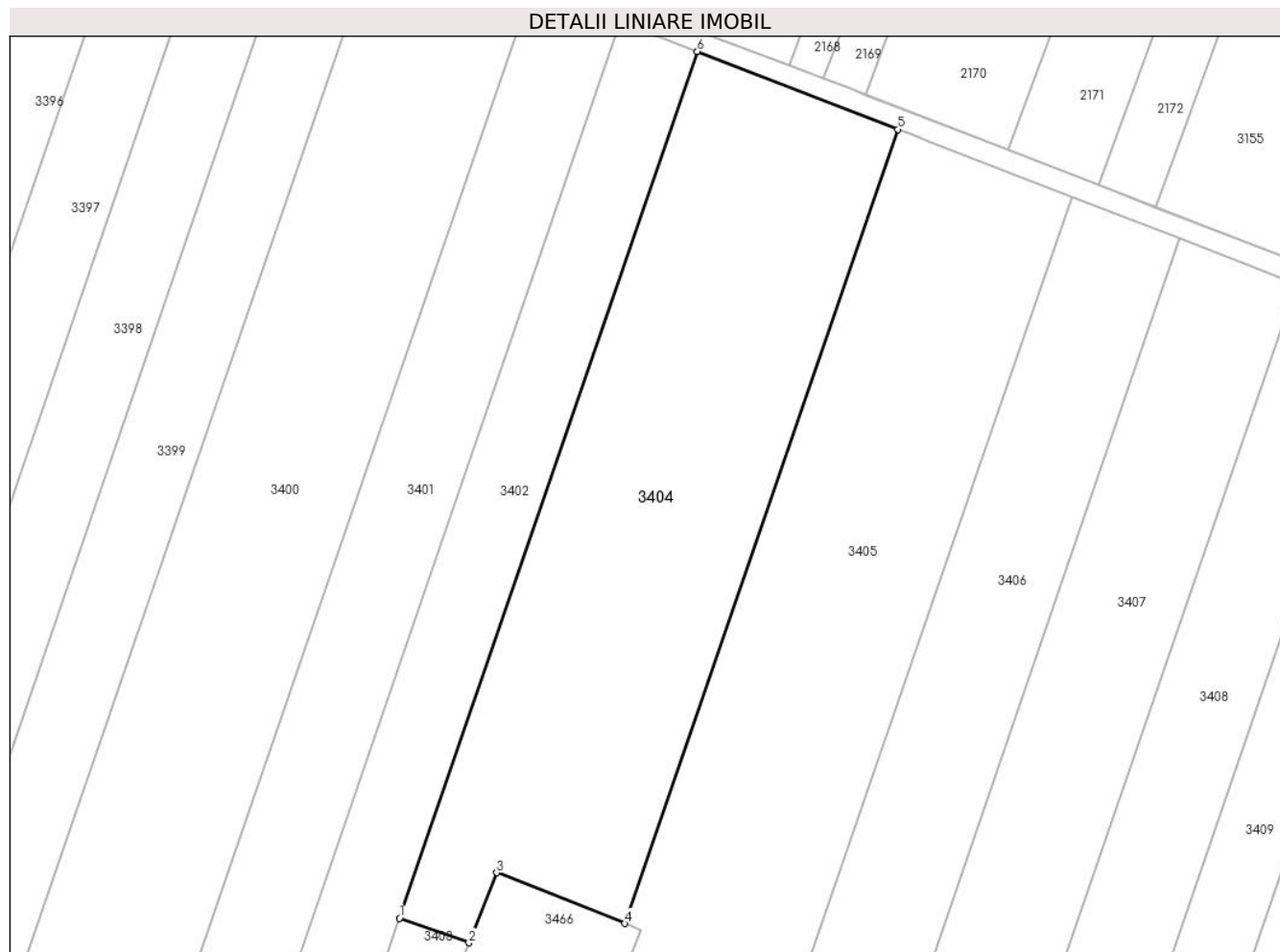
Inscrieri privind dezmembramintele dreptului de proprietate, drepturi reale de garanție și sarcini	Referințe
NU SUNT	

Anexa Nr. 1 La Partea I

Teren

Nr cadastral	Suprafața (mp)*	Observații / Referințe
	7.000	

* Suprafața este determinată în planul de proiecție Stereo 70.



Date referitoare la teren

Crt	Categorie folosință	Intravilan	Suprafața (mp)	Tarla	Parcelă	Nr. topo	Observații / Referințe
1	arabil	NU	6.504	10/4/1	46	-	
2	arabil	DA	496	10/4/1	46	-	Teren intravilan

Lungime Segmente

1) Valorile lungimilor segmentelor sunt obținute din proiecție în plan.

Punct început	X / Y	Punct sfârșit	X / Y	Lungime segment (** (m)
1	663.387,483 355.804,29	2	663.400,986 355.799,554	14.31
2	663.400,986 355.799,554	3	663.406,356 355.813,126	14.595
3	663.406,356 355.813,126	4	663.431,248 355.803,276	26.77
4	663.431,248 355.803,276	5	663.484,185 355.957,137	162.713

Punct început	X / Y	Punct sfârșit	X / Y	Lungime segment (** (m)
5	663.484,185 355.957,137	6	663.445,27 355.972,251	41.747
6	663.445,27 355.972,251	1	663.387,483 355.804,29	177.623

** Lungimile segmentelor sunt determinate în planul de proiecție Stereo 70 și sunt rotunjite la 1 milimetru.

*** Distanța dintre puncte este formată din segmente cumulate ce sunt mai mici decât valoarea 1 milimetru.

**DATE DESPRE IMOBILUL NR. 3405**

Oficiul de Cadastru și Publicitate Imobiliară IALOMITA
Biroul de Cadastru și Publicitate Imobiliară Slobozia

A. Partea I. Descrierea imobilului

TEREN Necunoscut

Adresa: Loc. Cazanesti, Jud. Ialomita

Nr. Crt	Nr cadastral Nr. topografic	Suprafața* (mp)	Observații / Referințe
A1		11.000	Sector cadastral:1 Teren neimprejmuit;

B. Partea II. Proprietari și acte

Inscrieri privitoare la dreptul de proprietate și alte drepturi reale		Referințe
/		
Hotarare Judecatoreasca nr. 1947, din 05/10/2015 emis de JUDECATORIA SLOBOZIA (SENTINTA CIVILA);		
B1	Intabulare, drept de PROPRIETATE, dobandit prin Lege, cota actuala 1/1 1) MIRACOM SRL, CIF:2069156	A1

C. Partea III. SARCINI .

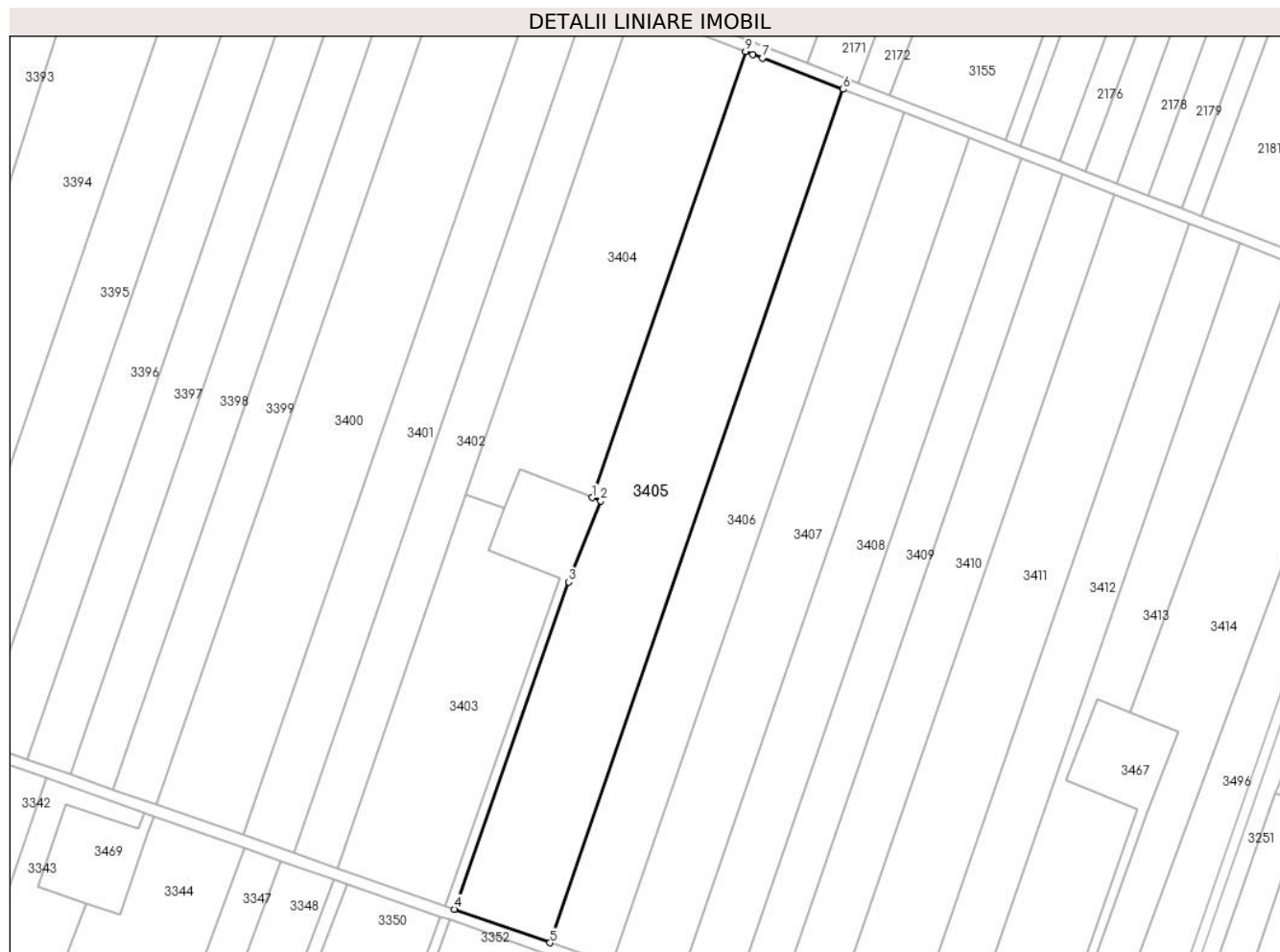
Inscrieri privind dezmembramintele dreptului de proprietate, drepturi reale de garanție și sarcini	Referințe
NU SUNT	

Anexa Nr. 1 La Partea I

Teren

Nr cadastral	Suprafața (mp)*	Observații / Referințe
	11.000	

* Suprafața este determinată în planul de proiecție Stereo 70.



Date referitoare la teren

Crt	Categorie folosință	Intravilan	Suprafața (mp)	Tarla	Parcelă	Nr. topo	Observații / Referințe
1	arabil	NU	10.915	10/4/1	47	-	
2	arabil	DA	85	10/4/1	47	-	Teren Intravilan

Lungime Segmente

1) Valorile lungimilor segmentelor sunt obținute din proiecție în plan.

Punct început	X / Y	Punct sfârșit	X / Y	Lungime segment (** (m)
1	663.431,248 355.803,276	2	663.434,252 355.802,087	3.23
2	663.434,252 355.802,087	3	663.423,213 355.774,192	30.0
3	663.423,213 355.774,192	4	663.383,624 355.661,317	119.616
4	663.383,624 355.661,317	5	663.416,601 355.649,751	34.946

Punct început	X / Y	Punct sfârșit	X / Y	Lungime segment (** (m)
5	663.416,601 355.649,751	6	663.517,87 355.944,094	311.277
6	663.517,87 355.944,094	7	663.490,021 355.954,875	29.863
7	663.490,021 355.954,875	8	663.486,756 355.956,139	3.502
8	663.486,756 355.956,139	9	663.484,185 355.957,137	2.758
9	663.484,185 355.957,137	1	663.431,248 355.803,276	162.713

** Lungimile segmentelor sunt determinate în planul de proiecție Stereo 70 și sunt rotunjite la 1 milimetru.

*** Distanța dintre puncte este formată din segmente cumulate ce sunt mai mici decât valoarea 1 milimetru.

**DATE DESPRE IMOBILUL NR. 3406**

Oficiul de Cadastru și Publicitate Imobiliară IALOMITA
Biroul de Cadastru și Publicitate Imobiliară Slobozia

A. Partea I. Descrierea imobilului

TEREN Extravilan

Adresa: Jud. Ialomita

Nr. Crt	Nr cadastral Nr. topografic	Suprafața* (mp)	Observații / Referințe
A1		7.000	Sector cadastral:1 Teren neimprejmuit;

B. Partea II. Proprietari și acte

Inscrieri privitoare la dreptul de proprietate și alte drepturi reale	Referințe
/	
Act Administrativ nr. 038276, din 26/07/1996 emis de CJPSDPAT IALOMITA (titlu de proprietate);	
B1	A1
Intabulare, drept de PROPRIETATE, dobandit prin Lege, cota actuala 1/1	
1) APOSTOL M ALEXANDRINA	
2) STANCIU M GHEORGHE	
3) MILEA C DORINA	

C. Partea III. SARCINI .

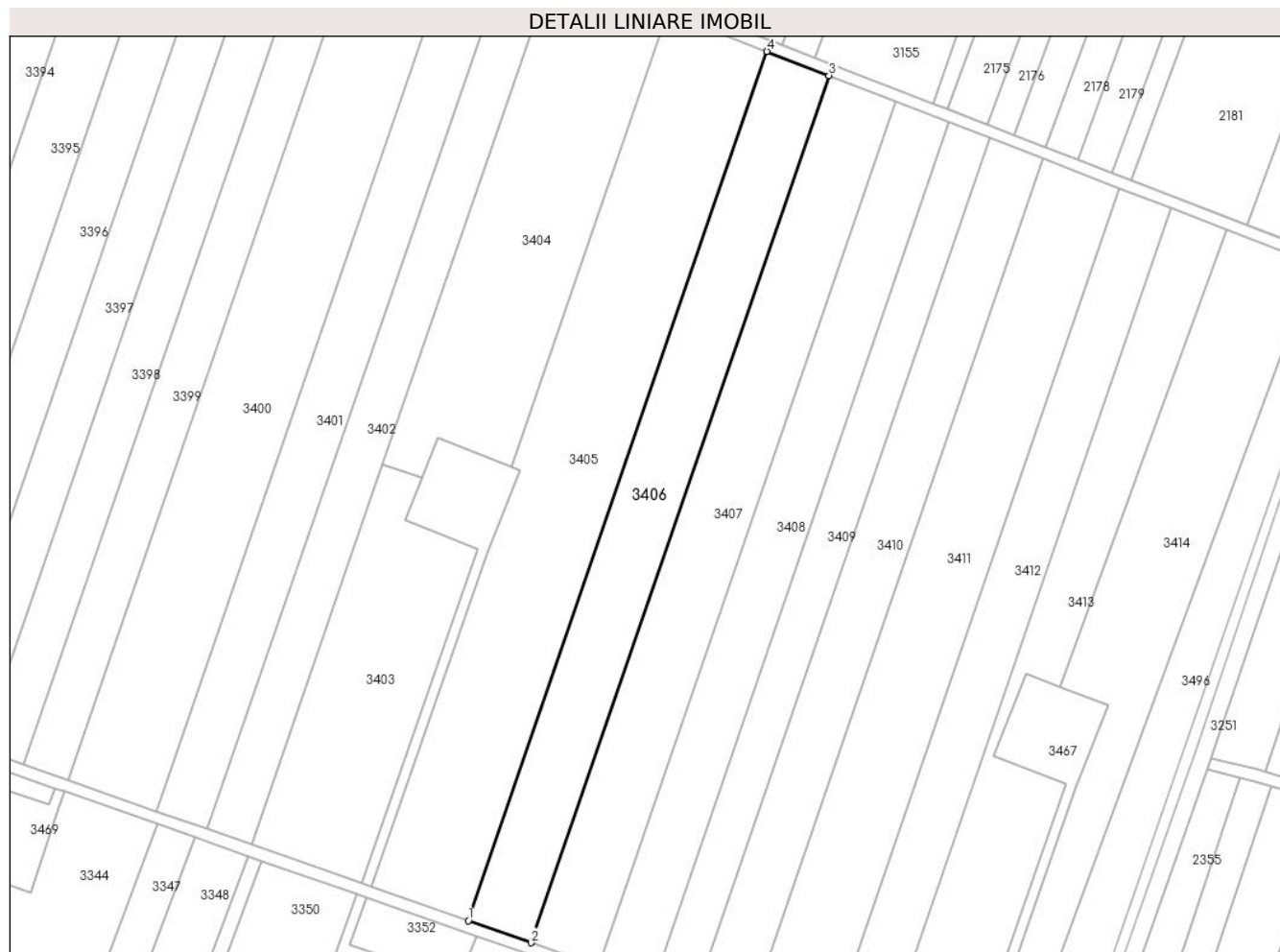
Inscrieri privind dezmembramintele dreptului de proprietate, drepturi reale de garanție și sarcini	Referințe
NU SUNT	

Anexa Nr. 1 La Partea I

Teren

Nr cadastral	Suprafața (mp)*	Observații / Referințe
	7.000	

* Suprafața este determinată în planul de proiecție Stereo 70.



Date referitoare la teren

Crt	Categorie folosință	Intravilan	Suprafața (mp)	Tarla	Parcelă	Nr. topo	Observații / Referințe
1	arabil	NU	7.000	10/4/1	48	-	

Lungime Segmente

1) Valorile lungimilor segmentelor sunt obținute din proiecție în plan.

Punct început	X / Y	Punct sfârșit	X / Y	Lungime segment (** (m)
1	663.416,601 355.649,751	2	663.437,847 355.642,3	22.514
2	663.437,847 355.642,3	3	663.538,881 355.935,961	310.556
3	663.538,881 355.935,961	4	663.517,87 355.944,094	22.53
4	663.517,87 355.944,094	1	663.416,601 355.649,751	311.277

** Lungimile segmentelor sunt determinate în planul de proiecție Stereo 70 și sunt rotunjite la 1 milimetru.

***** Distanţa dintre puncte este formată din segmente cumulate ce sunt mai mici decât valoarea 1 milimetru.**

**DATE DESPRE IMOBILUL NR. 3407**

Oficiul de Cadastru și Publicitate Imobiliară IALOMITA
Biroul de Cadastru și Publicitate Imobiliară Slobozia

A. Partea I. Descrierea imobilului

TEREN Extravilan

Adresa: Jud. Ialomita

Nr. Crt	Nr cadastral Nr. topografic	Suprafața* (mp)	Observații / Referințe
A1		7.500	Sector cadastral:1 Teren neimprejmuit;

B. Partea II. Proprietari și acte

Inscrieri privitoare la dreptul de proprietate și alte drepturi reale	Referințe
/	
Act Administrativ nr. 038329, din 09/12/1996 emis de CJPSDPAT IALOMITA (titlu de proprietate);	
B1	A1
Intabulare, drept de PROPRIETATE, dobandit prin Lege, cota actuala 1/1	
1) BALAN D ARGHIR	
2) BALAN D DUMITRU	
3) SOARE D IOANA	
4) ANDRONACHE LUCRETIA	

C. Partea III. SARCINI .

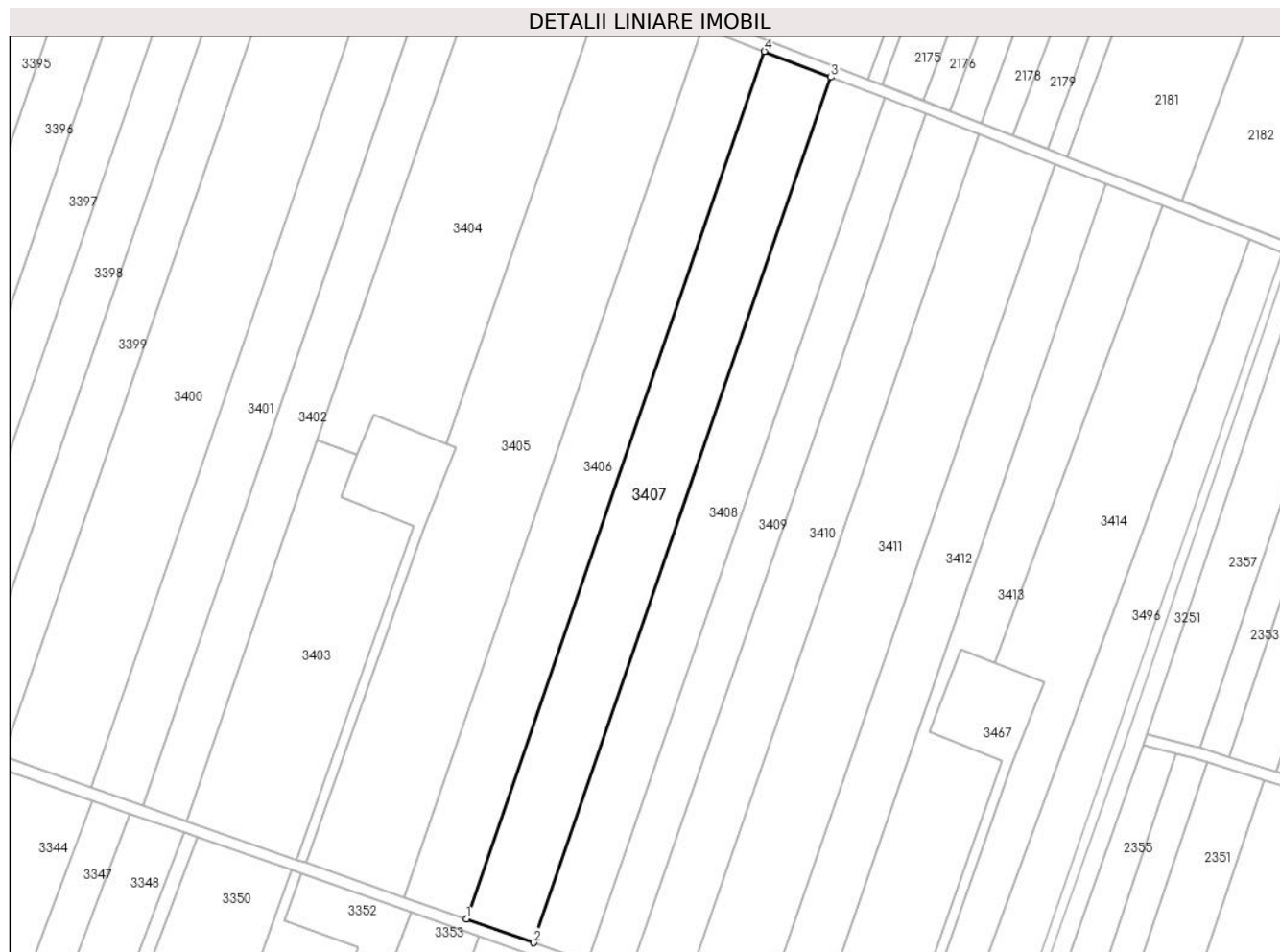
Inscrieri privind dezmembramintele dreptului de proprietate, drepturi reale de garanție și sarcini	Referințe
NU SUNT	

Anexa Nr. 1 La Partea I

Teren

Nr cadastral	Suprafața (mp)*	Observații / Referințe
	7.500	

* Suprafața este determinată în planul de proiecție Stereo 70.



Date referitoare la teren

Crt	Categorie folosință	Intravilan	Suprafața (mp)	Tarla	Parcelă	Nr. topo	Observații / Referințe
1	arabil	NU	7.500	10/4/1	49	-	

Lungime Segmente

1) Valorile lungimilor segmentelor sunt obținute din proiecție în plan.

Punct început	X / Y	Punct sfârșit	X / Y	Lungime segment (** (m)
1	663.437,847 355.642,3	2	663.460,665 355.634,297	24.181
2	663.460,665 355.634,297	3	663.561,448 355.927,226	309.782
3	663.561,448 355.927,226	4	663.538,881 355.935,961	24.198
4	663.538,881 355.935,961	1	663.437,847 355.642,3	310.556

** Lungimile segmentelor sunt determinate în planul de proiecție Stereo 70 și sunt rotunjite la 1 milimetru.

***** Distanţa dintre puncte este formată din segmente cumulate ce sunt mai mici decât valoarea 1 milimetru.**

**DATE DESPRE IMOBILUL NR. 3408**

Oficiul de Cadastru și Publicitate Imobiliară IALOMITA
Biroul de Cadastru și Publicitate Imobiliară Slobozia

A. Partea I. Descrierea imobilului

TEREN Extravilan

Adresa: Jud. Ialomita

Nr. Crt	Nr cadastral Nr. topografic	Suprafața* (mp)	Observații / Referințe
A1		6.000	Sector cadastral:1 Teren neimprejmuit;

B. Partea II. Proprietari și acte

Inscrieri privitoare la dreptul de proprietate și alte drepturi reale		Referințe
/		
Act Administrativ nr. 038353, din 25/01/1997 emis de CJPSDPAT IALOMITA (titlu de proprietate);		
B1	Intabulare, drept de PROPRIETATE, dobândit prin Lege, cota actuala 1/1 1) BINA GH GHEORGHE 2) BROSTEAN ELISABETA 3) MARIN GH ANGHELINA 4) RATESCU GH ALEXANDRINA 5) BINEA GH ANTON	A1

C. Partea III. SARCINI .

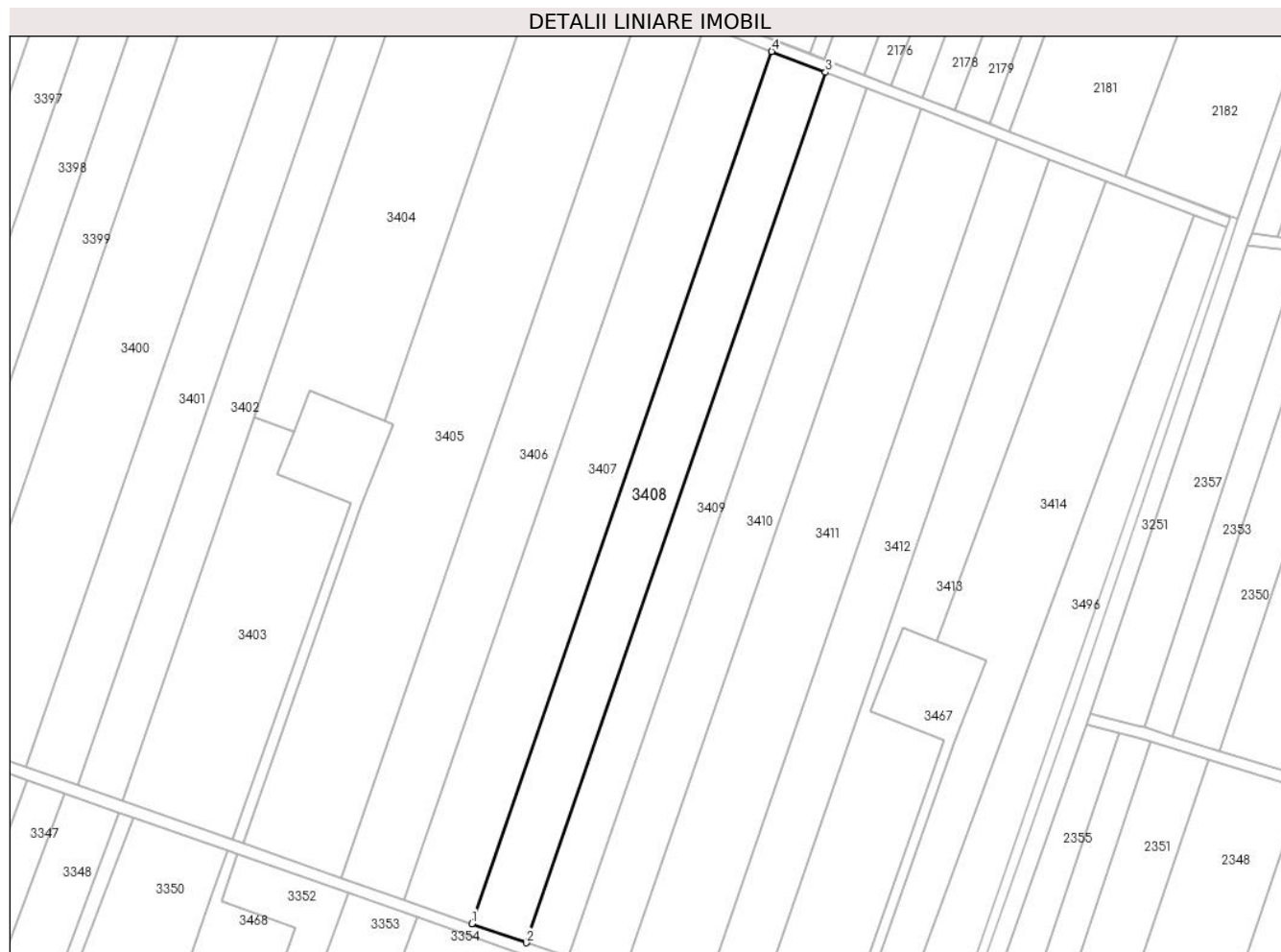
Inscrieri privind dezmembramintele dreptului de proprietate, drepturi reale de garanție și sarcini	Referințe
NU SUNT	

Anexa Nr. 1 La Partea I

Teren

Nr cadastral	Suprafața (mp)*	Observații / Referințe
	6.000	

* Suprafața este determinată în planul de proiecție Stereo 70.



Date referitoare la teren

Crt	Categorie folosință	Intravilan	Suprafața (mp)	Tarla	Parcelă	Nr. topo	Observații / Referințe
1	arabil	NU	6.000	10/4/1	50	-	

Lungime Segmente

1) Valorile lungimilor segmentelor sunt obținute din proiecție în plan.

Punct început	X / Y	Punct sfârșit	X / Y	Lungime segment (** (m)
1	663.460,665 355.634,297	2	663.478,96 355.627,88	19.388
2	663.478,96 355.627,88	3	663.579,541 355.920,222	309.161
3	663.579,541 355.920,222	4	663.561,448 355.927,226	19.402
4	663.561,448 355.927,226	1	663.460,665 355.634,297	309.782

** Lungimile segmentelor sunt determinate în planul de proiecție Stereo 70 și sunt rotunjite la 1 milimetru.

***** Distanţa dintre puncte este formată din segmente cumulate ce sunt mai mici decât valoarea 1 milimetru.**

**DATE DESPRE IMOBILUL NR. 3409**

Oficiul de Cadastru și Publicitate Imobiliară IALOMITA
Biroul de Cadastru și Publicitate Imobiliară Slobozia

A. Partea I. Descrierea imobilului

TEREN Extravilan

Adresa: Jud. Ialomita

Nr. Crt	Nr cadastral Nr. topografic	Suprafața* (mp)	Observații / Referințe
A1		4.600	Sector cadastral:1 Teren neimprejmuit;

B. Partea II. Proprietari și acte

Inscrieri privitoare la dreptul de proprietate și alte drepturi reale		Referințe
/		
Act Administrativ nr. 038324, din 05/12/1996 emis de CJPSDPAT IALOMITA (titlu de proprietate);		
B1	Intabulare, drept de PROPRIETATE, dobandit prin Lege, cota actuala 1/1 1) RADU ST PETRE 2) RADU ST VASILE 3) RADU ST MARIN 4) RADU V MARIAN 5) RADU V ELENA 6) STANCIU ST ANA 7) DRAGOI ST TUDORA 8) CREMENE P AUREL 9) CREMENE P ANDREI 10) CREMENE P MARIN 11) CREMENE P RADU	A1

C. Partea III. SARCINI .

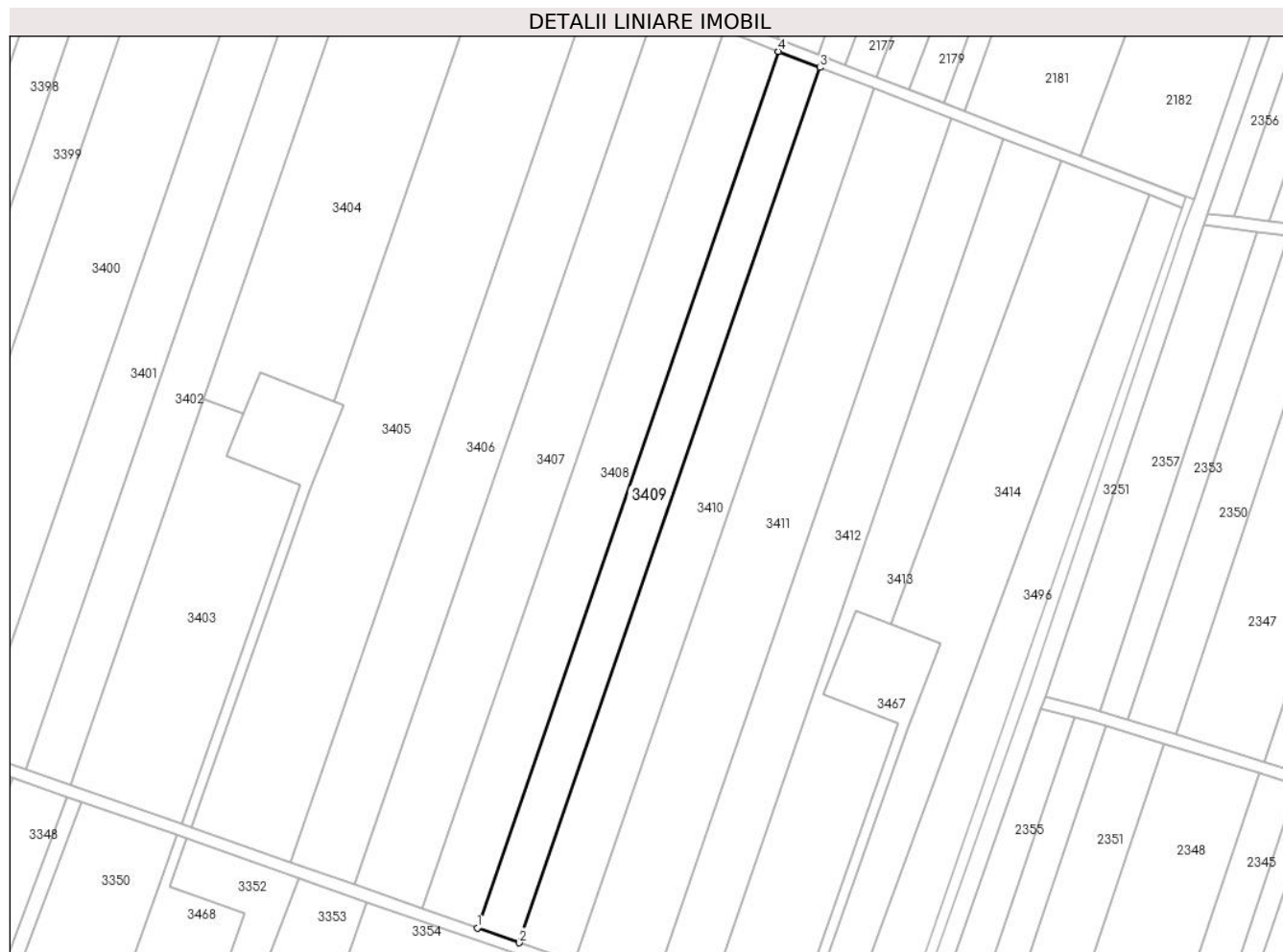
Inscrieri privind dezmembramintele dreptului de proprietate, drepturi reale de garanție și sarcini	Referințe
NU SUNT	

Anexa Nr. 1 La Partea I

Teren

Nr cadastral	Suprafața (mp)*	Observații / Referințe
	4.600	

* Suprafața este determinată în planul de proiecție Stereo 70.



Date referitoare la teren

Crt	Categorie folosință	Intravilan	Suprafața (mp)	Tarla	Parcelă	Nr. topo	Observații / Referințe
1	arabil	NU	4.600	10/4/1	51	-	

Lungime Segmente

1) Valorile lungimilor segmentelor sunt obținute din proiecție în plan.

Punct început	X / Y	Punct sfârșit	X / Y	Lungime segment (** (m)
1	663.478,96 355.627,88	2	663.493,012 355.622,952	14.891
2	663.493,012 355.622,952	3	663.593,438 355.914,843	308.684
3	663.593,438 355.914,843	4	663.579,541 355.920,222	14.901
4	663.579,541 355.920,222	1	663.478,96 355.627,88	309.161

** Lungimile segmentelor sunt determinate în planul de proiecție Stereo 70 și sunt rotunjite la 1 milimetru.

***** Distanţa dintre puncte este formată din segmente cumulate ce sunt mai mici decât valoarea 1 milimetru.**

**DATE DESPRE IMOBILUL NR. 3410**

Oficiul de Cadastru și Publicitate Imobiliară IALOMITA
Biroul de Cadastru și Publicitate Imobiliară Slobozia

A. Partea I. Descrierea imobilului

TEREN Extravilan

Adresa: Jud. Ialomita

Nr. Crt	Nr cadastral Nr. topografic	Suprafața* (mp)	Observații / Referințe
A1		6.000	Sector cadastral:1 Teren neimprejmuit;

B. Partea II. Proprietari și acte

Inscrieri privitoare la dreptul de proprietate și alte drepturi reale		Referințe
/		
Act Administrativ nr. 038668, din 12/07/2002 emis de CJPSDPAT IALOMITA (titlu de proprietate);		
B1	Intabulare, drept de PROPRIETATE, dobândit prin Lege, cota actuala 1/1 1) IGNAT N MARIA 2) IGNAT I OVIDIU 3) STANCIU I ELENA 4) NICOLAE I NICULINA 5) MORARU I EUGENIA 6) IGNAT I NICOLAE 7) IGNAT I MARIN 8) IGNAT I VASILE 9) CIRCIU I MARIA	A1

C. Partea III. SARCINI .

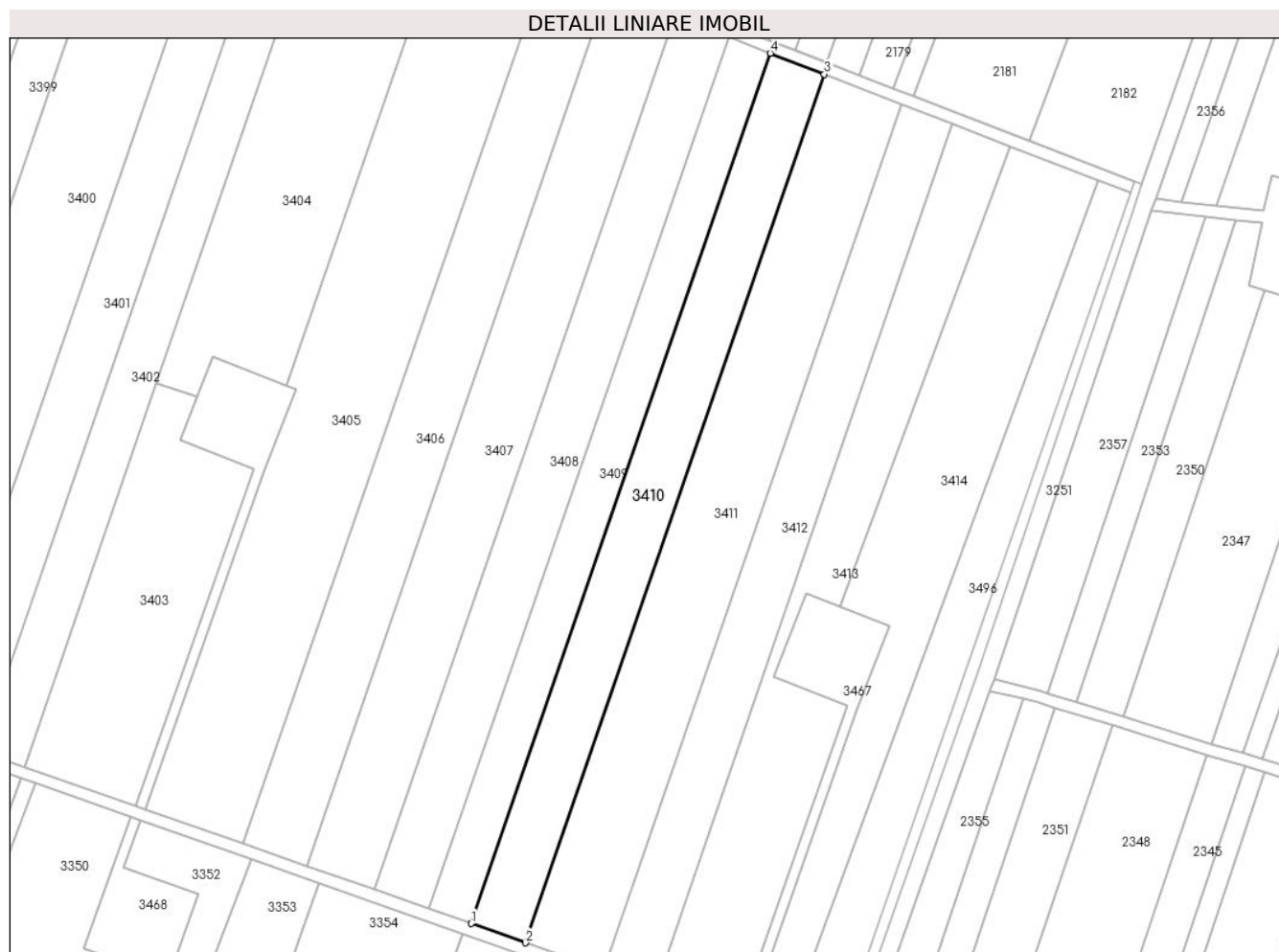
Inscrieri privind dezmembramintele dreptului de proprietate, drepturi reale de garanție și sarcini	Referințe
NU SUNT	

Anexa Nr. 1 La Partea I

Teren

Nr cadastral	Suprafața (mp)*	Observații / Referințe
	6.000	

* Suprafața este determinată în planul de proiecție Stereo 70.



Date referitoare la teren

Crt	Categorie folosință	Intravilan	Suprafața (mp)	Tarla	Parcelă	Nr. topo	Observații / Referințe
1	arabil	NU	6.000	10/4/1	52	-	

Lungime Segmente

1) Valorile lungimilor segmentelor sunt obținute din proiecție în plan.

Punct început	X / Y	Punct sfârșit	X / Y	Lungime segment (** (m)
1	663.493,012 355.622,952	2	663.511,373 355.616,512	19.457
2	663.511,373 355.616,512	3	663.611,596 355.907,814	308.061
3	663.611,596 355.907,814	4	663.593,438 355.914,843	19.471
4	663.593,438 355.914,843	1	663.493,012 355.622,952	308.684

** Lungimile segmentelor sunt determinate în planul de proiecție Stereo 70 și sunt rotunjite la 1 milimetru.

***** Distanţa dintre puncte este formată din segmente cumulate ce sunt mai mici decât valoarea 1 milimetru.**

**DATE DESPRE IMOBILUL NR. 3411**

Oficiul de Cadastru și Publicitate Imobiliară IALOMITA
Biroul de Cadastru și Publicitate Imobiliară Slobozia

A. Partea I. Descrierea imobilului

TEREN Extravilan

Adresa: Jud. Ialomita

Nr. Crt	Nr cadastral Nr. topografic	Suprafața* (mp)	Observații / Referințe
A1		8.500	Sector cadastral:1 Teren neimprejmuit;

B. Partea II. Proprietari și acte

Inscrieri privitoare la dreptul de proprietate și alte drepturi reale		Referințe
/		
Act Administrativ nr. 038327, din 09/12/1996 emis de CJPSDPAT IALOMITA (titlu de proprietate);		
B1	Intabulare, drept de PROPRIETATE, dobândit prin Lege, cota actuala 1/1 1) MARGARIT D PETRE 2) BADEA D MARIA	A1

C. Partea III. SARCINI .

Inscrieri privind dezmembramintele dreptului de proprietate, drepturi reale de garanție și sarcini	Referințe
NU SUNT	

Anexa Nr. 1 La Partea I

Teren

Nr cadastral	Suprafața (mp)*	Observații / Referințe
	8.500	

* Suprafața este determinată în planul de proiecție Stereo 70.



Date referitoare la teren

Crt	Categorie folosință	Intravilan	Suprafața (mp)	Tarla	Parcelă	Nr. topo	Observații / Referințe
1	arabil	NU	8.500	10/4/1	53	-	

Lungime Segmente

1) Valorile lungimilor segmentelor sunt obținute din proiecție în plan.

Punct început	X / Y	Punct sfârșit	X / Y	Lungime segment (** (m)
1	663.511,373 355.616,512	2	663.537,448 355.607,366	27.632
2	663.537,448 355.607,366	3	663.637,383 355.897,832	307.176
3	663.637,383 355.897,832	4	663.611,596 355.907,814	27.652
4	663.611,596 355.907,814	1	663.511,373 355.616,512	308.061

** Lungimile segmentelor sunt determinate în planul de proiecție Stereo 70 și sunt rotunjite la 1 milimetru.

***** Distanţa dintre puncte este formată din segmente cumulate ce sunt mai mici decât valoarea 1 milimetru.**

**DATE DESPRE IMOBILUL NR. 3412**

Oficiul de Cadastru și Publicitate Imobiliară IALOMITA
Biroul de Cadastru și Publicitate Imobiliară Slobozia

A. Partea I. Descrierea imobilului

TEREN Necunoscut

Adresa: Loc. Cazanesti, Jud. Ialomita

Nr. Crt	Nr cadastral Nr. topografic	Suprafața* (mp)	Observații / Referințe
A1		5.700	Sector cadastral:1 Teren neimprejmuit;

B. Partea II. Proprietari și acte

Inscrieri privitoare la dreptul de proprietate și alte drepturi reale		Referințe
/		
Act Administrativ nr. 038320, din 05/12/1996 emis de CJPSDPAT IALOMITA (titlu de proprietate);		
B1	Intabulare, drept de PROPRIETATE, dobandit prin Lege, cota actuala 1/1 1) COSTACHE D DIDINA 2) SERBAN D MARIA 3) PIRVU I ALEXANDRU 4) PIRVU I RADU	A1

C. Partea III. SARCINI .

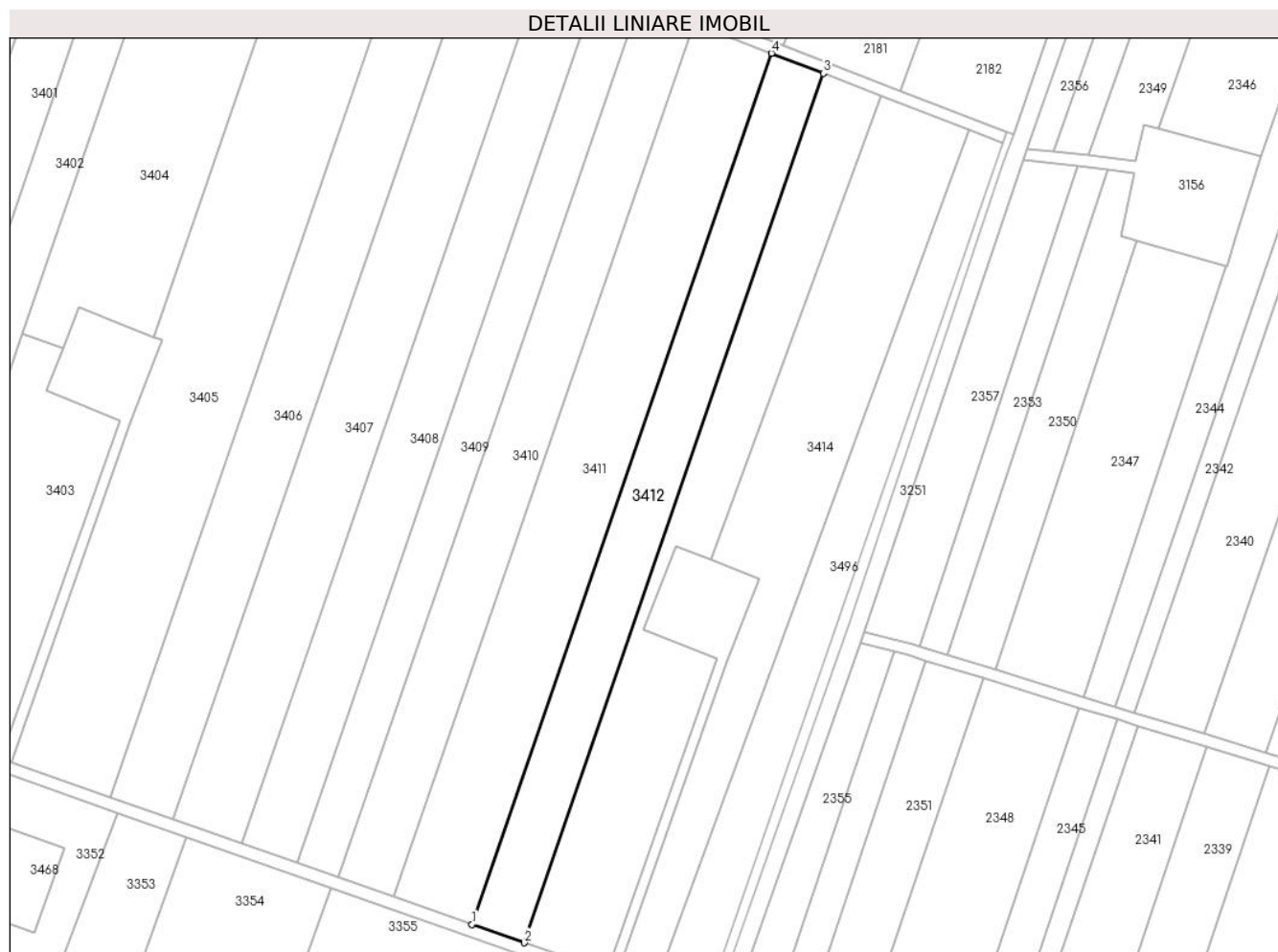
Inscrieri privind dezmembramintele dreptului de proprietate, drepturi reale de garanție și sarcini	Referințe
NU SUNT	

Anexa Nr. 1 La Partea I

Teren

Nr cadastral	Suprafața (mp)*	Observații / Referințe
	5.700	

* Suprafața este determinată în planul de proiecție Stereo 70.



Date referitoare la teren

Crt	Categorie folosință	Intravilan	Suprafața (mp)	Tarla	Parcelă	Nr. topo	Observații / Referințe
1	arabil	NU	5.693	10/4/1	54	-	
2	arabil	DA	7	10/4/1	54	-	Teren intravilan

Lungime Segmente

1) Valorile lungimilor segmentelor sunt obținute din proiecție în plan.

Punct început	X / Y	Punct sfârșit	X / Y	Lungime segment (** (m)
1	663.537,448 355.607,366	2	663.554,975 355.601,219	18.574
2	663.554,975 355.601,219	3	663.654,717 355.891,122	306.581
3	663.654,717 355.891,122	4	663.637,383 355.897,832	18.588
4	663.637,383 355.897,832	1	663.537,448 355.607,366	307.176

**** Lungimile segmentelor sunt determinate în planul de proiecție Stereo 70 și sunt rotunjite la 1 milimetru.**

***** Distanța dintre puncte este formată din segmente cumulate ce sunt mai mici decât valoarea 1 milimetru.**

**DATE DESPRE IMOBILUL NR. 3413**

Oficiul de Cadastru și Publicitate Imobiliară IALOMITA
Biroul de Cadastru și Publicitate Imobiliară Slobozia

A. Partea I. Descrierea imobilului

TEREN Necunoscut

Adresa: Loc. Cazanesti, Jud. Ialomita

Nr. Crt	Nr cadastral Nr. topografic	Suprafața* (mp)	Observații / Referințe
A1		6.532	Sector cadastral:1 Teren neimprejmuit;

B. Partea II. Proprietari și acte

Inscrieri privitoare la dreptul de proprietate și alte drepturi reale		Referințe
/		
Act Administrativ nr. 038274, din 25/07/1996 emis de CJPSDPAT IALOMITA (titlu de proprietate);		
B1	Intabulare, drept de PROPRIETATE, dobandit prin Lege, cota actuala 1/1 1) TUDORACHE P MARIN 2) TUDORACHE P STEFAN 3) TUDORACHE P DOBRE 4) TUDORACHE P IANCU 5) TUDORACHE P MARIN	A1

C. Partea III. SARCINI .

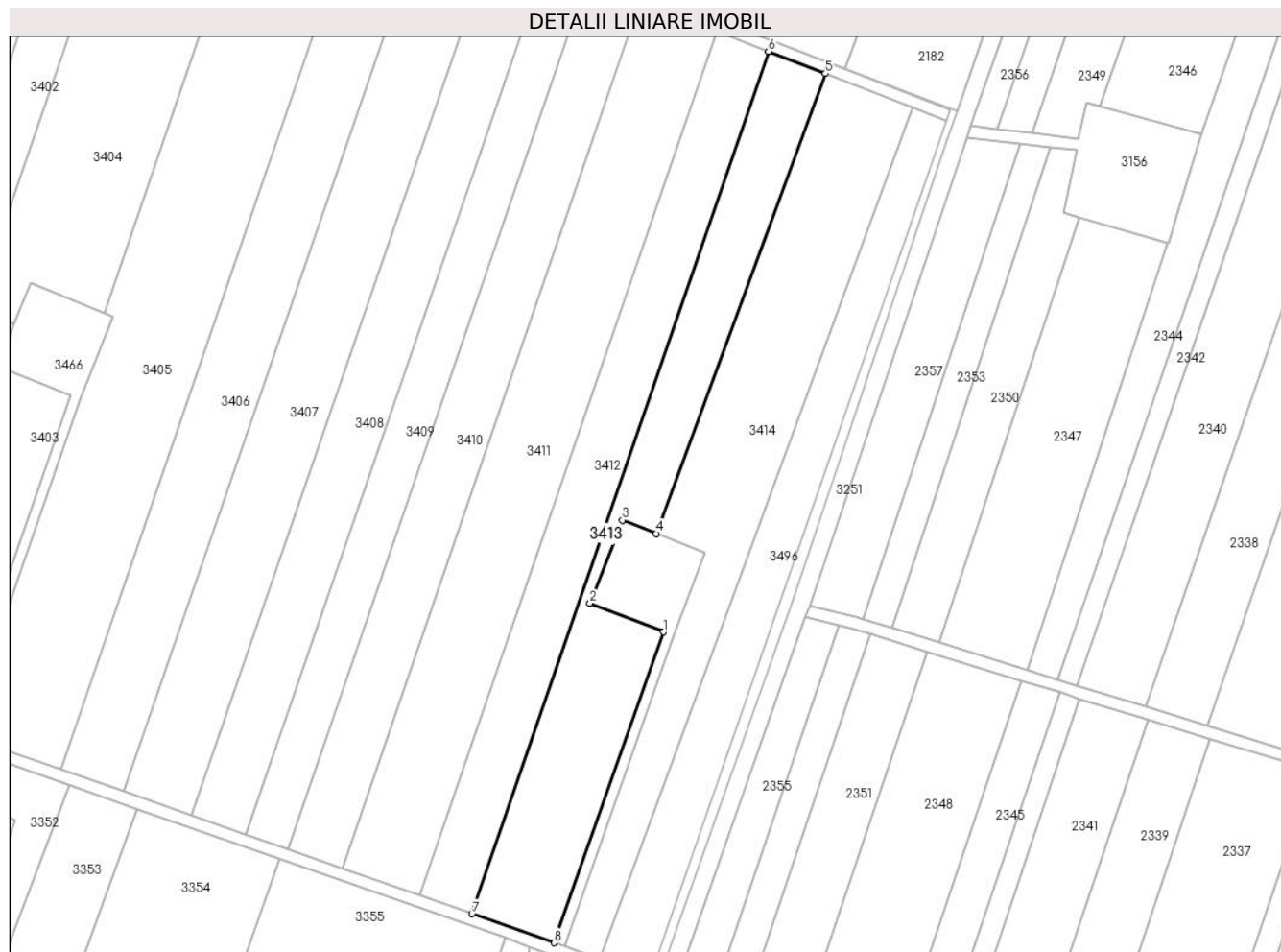
Inscrieri privind dezmembramintele dreptului de proprietate, drepturi reale de garanție și sarcini	Referințe
NU SUNT	

Anexa Nr. 1 La Partea I

Teren

Nr cadastral	Suprafața (mp)*	Observații / Referințe
	6.532	

* Suprafața este determinată în planul de proiecție Stereo 70.



Date referitoare la teren

Crt	Categorie folosință	Intravilan	Suprafața (mp)	Tarla	Parcelă	Nr. topo	Observații / Referințe
1	arabil	NU	6.430	10/4/1	55	-	
2	arabil	DA	102	10/4/1	55	-	Teren intravilan

Lungime Segmente

1) Valorile lungimilor segmentelor sunt obținute din proiecție în plan.

Punct început	X / Y	Punct sfârșit	X / Y	Lungime segment (** (m)
1	663.619,338 355.695,982	2	663.594,65 355.705,618	26.502
2	663.594,65 355.705,618	3	663.605,558 355.733,565	30.0
3	663.605,558 355.733,565	4	663.617,055 355.729,077	12.342
4	663.617,055 355.729,077	5	663.673,896 355.883,698	164.737

Punct început	X / Y	Punct sfârşit	X / Y	Lungime segment (** (m)
5	663.673,896 355.883,698	6	663.654,717 355.891,122	20.566
6	663.654,717 355.891,122	7	663.554,975 355.601,219	306.581
7	663.554,975 355.601,219	8	663.582,688 355.591,499	29.368
8	663.582,688 355.591,499	1	663.619,338 355.695,982	110.724

** Lungimile segmentelor sunt determinate în planul de proiecție Stereo 70 și sunt rotunjite la 1 milimetru.

*** Distanța dintre puncte este formată din segmente cumulate ce sunt mai mici decât valoarea 1 milimetru.

**DATE DESPRE IMOBILUL NR. 3414**

Oficiul de Cadastru și Publicitate Imobiliară IALOMITA
Biroul de Cadastru și Publicitate Imobiliară Slobozia

A. Partea I. Descrierea imobilului

TEREN Necunoscut

Adresa: Loc. Cazanesti, Jud. Ialomita

Nr. Crt	Nr cadastral Nr. topografic	Suprafața* (mp)	Observații / Referințe
A1		7.148	Sector cadastral:1 Teren neimprejmuit;

B. Partea II. Proprietari și acte

Inscrieri privitoare la dreptul de proprietate și alte drepturi reale		Referințe
/		
Act Administrativ nr. 038274, din 25/07/1996 emis de CJPSDPAT IALOMITA (titlu de proprietate);		
B1	Intabulare, drept de PROPRIETATE, dobandit prin Lege, cota actuala 1/1 1) TUDORACHE P MARIN 2) TUDORACHE STEFAN 3) TUDORACHE P DOBRE 4) TUDORACHE P IANCU 5) TUDORACHE P MARIN	A1

C. Partea III. SARCINI .

Inscrieri privind dezmembramintele dreptului de proprietate, drepturi reale de garanție și sarcini	Referințe
NU SUNT	

Anexa Nr. 1 La Partea I

Teren

Nr cadastral	Suprafața (mp)*	Observații / Referințe
	7.148	

* Suprafața este determinată în planul de proiecție Stereo 70.



Date referitoare la teren

Crt	Categorie folosință	Intravilan	Suprafața (mp)	Tarla	Parcelă	Nr. topo	Observații / Referințe
1	arabil	NU	6.785	10/4/1	56	-	
2	arabil	DA	363	10/4/1	56	-	Teren intravilan

Lungime Segmente

1) Valorile lungimilor segmentelor sunt obținute din proiecție în plan.

Punct început	X / Y	Punct sfârșit	X / Y	Lungime segment (** (m)
1	663.633,505 355.722,657	2	663.622,597 355.694,71	30.0
2	663.622,597 355.694,71	3	663.585,991 355.590,341	110.603
3	663.585,991 355.590,341	4	663.598,154 355.586,075	12.889
4	663.598,154 355.586,075	5	663.703,37 355.872,288	304.94

Punct început	X / Y	Punct sfârșit	X / Y	Lungime segment (** (m)
5	663.703,37 355.872,288	6	663.673,896 355.883,698	31.605
6	663.673,896 355.883,698	7	663.617,055 355.729,077	164.737
7	663.617,055 355.729,077	1	663.633,505 355.722,657	17.658

** Lungimile segmentelor sunt determinate în planul de proiecție Stereo 70 și sunt rotunjite la 1 milimetru.

*** Distanța dintre puncte este formată din segmente cumulate ce sunt mai mici decât valoarea 1 milimetru.

**DATE DESPRE IMOBILUL NR. 3415**

Oficiul de Cadastru și Publicitate Imobiliară IALOMITA
Biroul de Cadastru și Publicitate Imobiliară Slobozia

A. Partea I. Descrierea imobilului

TEREN Extravilan

Adresa: Jud. Ialomita

Nr. Crt	Nr cadastral Nr. topografic	Suprafața* (mp)	Observații / Referințe
A1		10.000	Sector cadastral:1 Teren neimprejmuit;

B. Partea II. Proprietari și acte

Inscrieri privitoare la dreptul de proprietate și alte drepturi reale	Referințe
/	
Act Administrativ nr. 038080, din 21/03/1996 emis de CJPSDPAT IALOMITA (titlu de proprietate);	
B1	A1
Intabulare, drept de PROPRIETATE, dobandit prin Lege, cota actuala 1/1 1) MARCU D ALEXANDRU	

C. Partea III. SARCINI .

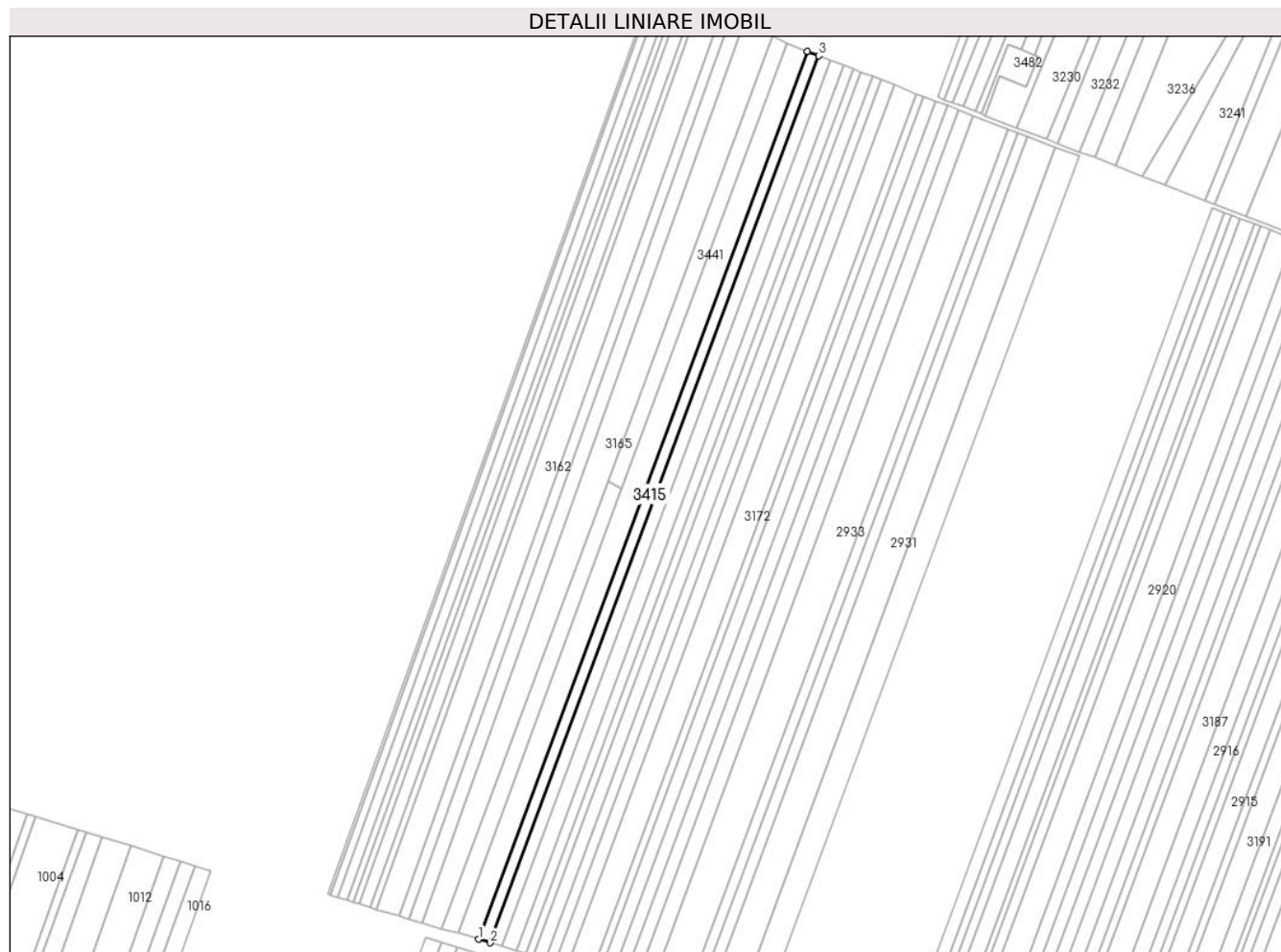
Inscrieri privind dezmembramintele dreptului de proprietate, drepturi reale de garanție și sarcini	Referințe
NU SUNT	

Anexa Nr. 1 La Partea I

Teren

Nr cadastral	Suprafața (mp)*	Observații / Referințe
	10.000	

* Suprafața este determinată în planul de proiecție Stereo 70.



Date referitoare la teren

Crt	Categorie folosință	Intravilan	Suprafața (mp)	Tarla	Parcelă	Nr. topo	Observații / Referințe
1	arabil	NU	10.000	40/2/3	2	-	

Lungime Segmente

1) Valorile lungimilor segmentelor sunt obținute din proiecție în plan.

Punct început	X / Y	Punct sfârșit	X / Y	Lungime segment (** (m)
1	662.123,93 354.076,671	2	662.134,76 354.073,327	11.334
2	662.134,76 354.073,327	3	662.441,704 354.901,539	883.261
3	662.441,704 354.901,539	4	662.431,144 354.905,61	11.318
4	662.431,144 354.905,61	1	662.123,93 354.076,671	884.037

** Lungimile segmentelor sunt determinate în planul de proiecție Stereo 70 și sunt rotunjite la 1 milimetru.

***** Distanţa dintre puncte este formată din segmente cumulate ce sunt mai mici decât valoarea 1 milimetru.**

**DATE DESPRE IMOBILUL NR. 3416**

Oficiul de Cadastru și Publicitate Imobiliară IALOMITA
Biroul de Cadastru și Publicitate Imobiliară Slobozia

A. Partea I. Descrierea imobilului

TEREN Extravilan

Adresa: Jud. Ialomita

Nr. Crt	Nr cadastral Nr. topografic	Suprafața* (mp)	Observații / Referințe
A1		6.262	Sector cadastral:1 Teren neimprejmuit;

B. Partea II. Proprietari și acte

Inscrieri privitoare la dreptul de proprietate și alte drepturi reale		Referințe
/		
Act Administrativ nr. 038665, din 12/07/2002 emis de CJPSDPAT IALOMITA (titlu de proprietate);		
B1	Intabulare, drept de PROPRIETATE, dobândit prin Lege, cota actuala 1/1 1) SERBAN ST OVIDIU 2) SERBAN ST DIMA 3) DAN ST GEORGETA 4) DRAGOI ST IOANA 5) PETRE ST ELENA	A1

C. Partea III. SARCINI .

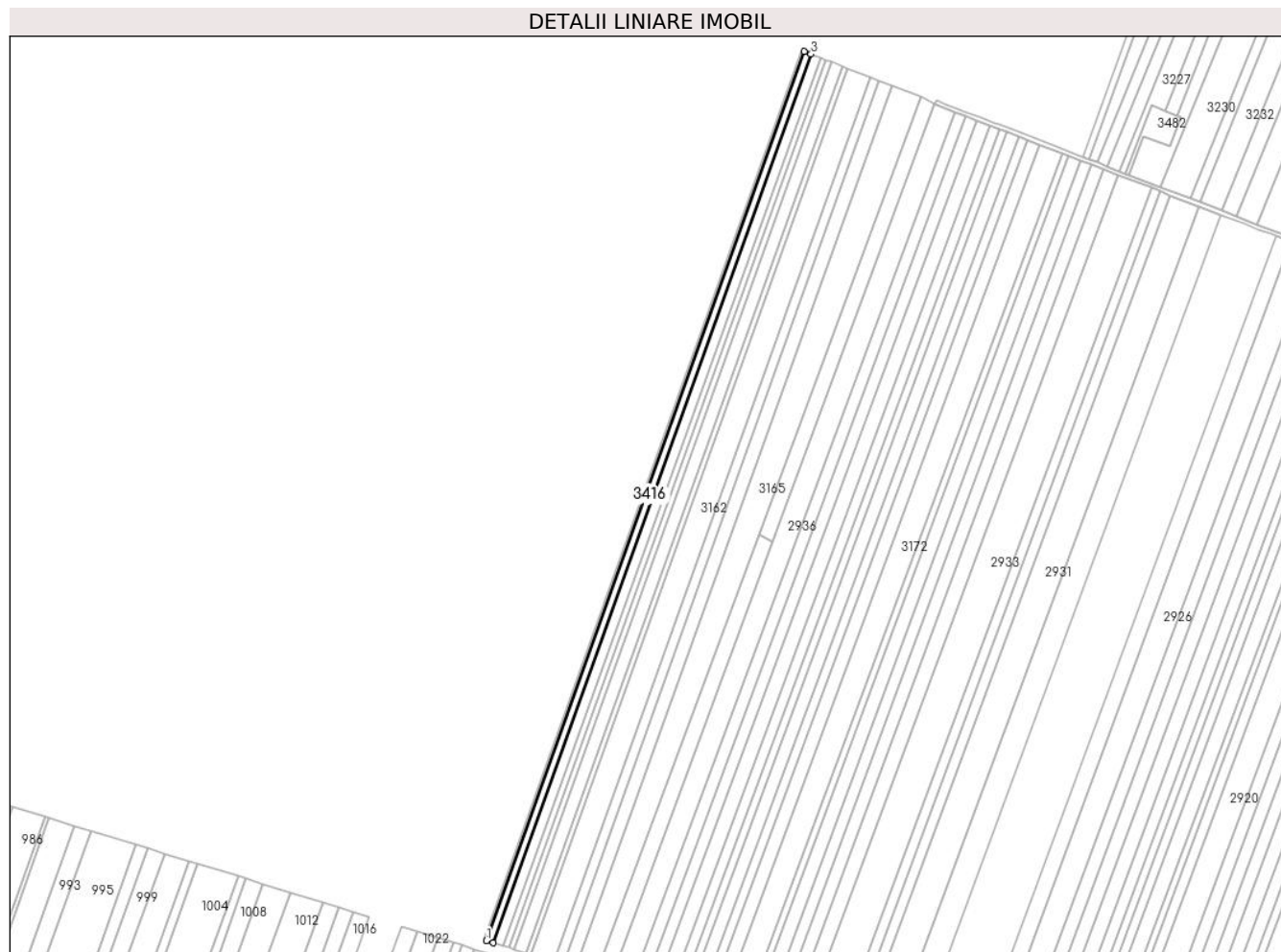
Inscrieri privind dezmembramintele dreptului de proprietate, drepturi reale de garanție și sarcini	Referințe
NU SUNT	

Anexa Nr. 1 La Partea I

Teren

Nr cadastral	Suprafața (mp)*	Observații / Referințe
	6.262	

* Suprafața este determinată în planul de proiecție Stereo 70.



Date referitoare la teren

Crt	Categorie folosință	Intravilan	Suprafața (mp)	Tarla	Parcelă	Nr. topo	Observații / Referințe
1	arabil	NU	6.262	40/2/5	36/1	-	

Lungime Segmente

1) Valorile lungimilor segmentelor sunt obținute din proiecție în plan.

Punct început	X / Y	Punct sfârșit	X / Y	Lungime segment (** (m)
1	661.985,26 354.117,711	2	661.991,934 354.115,659	6.982
2	661.991,934 354.115,659	3	662.294,422 354.960,635	897.487
3	662.294,422 354.960,635	4	662.287,922 354.963,173	6.978
4	662.287,922 354.963,173	1	661.985,26 354.117,711	898.003

** Lungimile segmentelor sunt determinate în planul de proiecție Stereo 70 și sunt rotunjite la 1 milimetru.

***** Distanţa dintre puncte este formată din segmente cumulate ce sunt mai mici decât valoarea 1 milimetru.**

**DATE DESPRE IMOBILUL NR. 3424**

Oficiul de Cadastru și Publicitate Imobiliară IALOMITA
Biroul de Cadastru și Publicitate Imobiliară Slobozia

A. Partea I. Descrierea imobilului

TEREN Extravilan

Adresa: Jud. Ialomita

Nr. Crt	Nr cadastral Nr. topografic	Suprafața* (mp)	Observații / Referințe
A1		9.426	Sector cadastral:1 Teren neimprejmuit;

B. Partea II. Proprietari și acte

Inscrieri privitoare la dreptul de proprietate și alte drepturi reale		Referințe
/		
Act Administrativ nr. 813, din 13/02/2024 emis de PRIMARIA CAZANESTI (adeverinta);		
B1	Inscrierea provizorie, drept de PROPRIETATE, dobandit prin Lege, cota actuala 1/1 1) UAT CAZANESTI, CIF:4231962	A1

C. Partea III. SARCINI .


Inscrieri privind dezmembramintele dreptului de proprietate, drepturi reale de garanție și sarcini	Referințe
NU SUNT	

Anexa Nr. 1 La Partea I

Teren

Nr cadastral	Suprafaţa (mp)*	Observații / Referințe
	9.426	

* Suprafața este determinată în planul de proiecție Stereo 70.



Date referitoare la teren

Crt	Categorie folosință	Intravilan	Suprafața (mp)	Tarla	Parcelă	Nr. topo	Observații / Referințe
1	drum	NU	9.426	-	-	-	De 4 -drum de exploatare

Lungime Segmente

1) Valorile lungimilor segmentelor sunt obținute din proiecție în plan.

Punct început	X / Y	Punct sfârșit	X / Y	Lungime segment	Punct început	X / Y	Punct sfârșit	X / Y	Lungime segment	Punct început	X / Y	Punct sfârșit	X / Y	Lungime segment
1	662.225,179 356.063,383	2	662.226,522 356.067,15	4.0	2	662.226,522 356.067,15	3	662.230,198 356.077,466	10.95	3	662.230,198 356.077,466	4	662.339,652 356.395,596	336.4
4	662.339,652 356.395,596	5	662.341,186 356.399,585	4.274	5	662.341,186 356.399,585	6	662.360,615 356.452,58	56.44	6	662.360,615 356.452,58	7	662.403,987 356.570,883	126.0
7	662.403,987 356.570,883	8	662.430,224 356.642,449	76.22	8	662.430,224 356.642,449	9	662.452,654 356.703,629	65.16	9	662.452,654 356.703,629	10	662.521,998 356.892,773	201.4
10	662.521,998 356.892,773	11	662.531,423 356.918,482	27.38	11	662.531,423 356.918,482	12	662.537,705 356.935,616	18.24	12	662.537,705 356.935,616	13	662.561,248 356.999,833	68.39
13	662.561,248 356.999,833	14	662.572,703 357.031,078	33.27	14	662.572,703 357.031,078	15	662.584,381 357.064,124	35.04	15	662.584,381 357.064,124	16	662.596,456 357.098,292	36.23
16	662.596,456 357.098,292	17	662.791,32 357.649,685	584.8	17	662.791,32 357.649,685	18	662.906,629 357.975,967	346.0	18	662.906,629 357.975,967	19	662.907,962 357.979,739	4.001

Punct început	X / Y	Punct sfârșit	X / Y	Lungime segment	Punct început	X / Y	Punct sfârșit	X / Y	Lungime segment	Punct început	X / Y	Punct sfârșit	X / Y	Lungime segment
19	662.907,962 357.979,739	20	662.907,955 357.979,742	0.008	20	662.907,955 357.979,742	21	662.904,425 357.981,177	3.811	21	662.904,425 357.981,177	22	662.902,918 357.977,472	4.0
22	662.902,918 357.977,472	23	662.787,549 357.651,018	346.24	23	662.787,549 357.651,018	24	662.660,749 357.292,222	380.543	24	662.660,749 357.292,222	25	662.659,415 357.288,448	4.003
25	662.659,415 357.288,448	26	662.592,685 357.099,625	200.267	26	662.592,685 357.099,625	27	662.592,084 357.097,924	1.804	27	662.592,084 357.097,924	28	662.590,084 357.092,266	6.002
28	662.590,084 357.092,266	29	662.589,123 357.089,55	2.88	29	662.589,123 357.089,55	30	662.580,61 357.065,457	25.553	30	662.580,61 357.065,457	31	662.573,385 357.045,014	21.682
31	662.573,385 357.045,014	32	662.572,052 357.041,241	4.002	32	662.572,052 357.041,241	33	662.568,939 357.032,433	9.342	33	662.568,939 357.032,433	34	662.557,492 357.001,21	33.256
34	662.557,492 357.001,21	35	662.533,949 356.936,993	68.396	35	662.533,949 356.936,993	36	662.527,667 356.919,859	18.249	36	662.527,667 356.919,859	37	662.518,242 356.894,15	27.382
37	662.518,242 356.894,15	38	662.499,347 356.842,611	54.894	38	662.499,347 356.842,611	39	662.479,88 356.789,513	56.554	39	662.479,88 356.789,513	40	662.460,51 356.736,68	56.272
40	662.460,51 356.736,68	41	662.448,898 356.705,006	33.735	41	662.448,898 356.705,006	42	662.437,294 356.673,352	33.714	42	662.437,294 356.673,352	43	662.426,469 356.643,826	31.448
43	662.426,469 356.643,826	44	662.421,084 356.629,137	15.645	44	662.421,084 356.629,137	45	662.413,358 356.608,064	22.445	45	662.413,358 356.608,064	46	662.409,496 356.597,531	11.219
46	662.409,496 356.597,531	47	662.400,231 356.572,26	26.916	47	662.400,231 356.572,26	48	662.389,12 356.541,951	32.281	48	662.389,12 356.541,951	49	662.379,479 356.515,656	28.006
49	662.379,479 356.515,656	50	662.375,373 356.504,456	11.929	50	662.375,373 356.504,456	51	662.370,726 356.491,779	13.502	51	662.370,726 356.491,779	52	662.364,947 356.476,016	16.789
52	662.364,947 356.476,016	53	662.361,48 356.466,561	10.071	53	662.361,48 356.466,561	54	662.356,859 356.453,956	13.425	54	662.356,859 356.453,956	55	662.337,357 356.400,769	56.65
55	662.337,357 356.400,769	56	662.335,917 356.397,038	4.0	56	662.335,917 356.397,038	57	662.226,423 356.078,788	336.558	57	662.226,423 356.078,788	58	662.113,326 355.761,47	336.871
58	662.113,326 355.761,47	59	662.117,051 355.760,014	4.0	59	662.117,051 355.760,014	1	662.225,179 356.063,383	322.063					

** Lungimile segmentelor sunt determinate în planul de proiecție Stereo 70 și sunt rotunjite la 1 milimetru.

*** Distanța dintre puncte este formată din segmente cumulate ce sunt mai mici decât valoarea 1 milimetru.

**DATE DESPRE IMOBILUL NR. 3425**

Oficiul de Cadastru și Publicitate Imobiliară IALOMITA
Biroul de Cadastru și Publicitate Imobiliară Slobozia

A. Partea I. Descrierea imobilului

TEREN Extravilan

Adresa: Jud. Ialomita

Nr. Crt	Nr cadastral Nr. topografic	Suprafața* (mp)	Observații / Referințe
A1		4.282	Sector cadastral:1 Teren neimprejmuit;

B. Partea II. Proprietari și acte

Inscrieri privitoare la dreptul de proprietate și alte drepturi reale		Referințe
/		
Act Administrativ nr. 813, din 13/02/2024 emis de PRIMARIA CAZANESTI (adeverinta);		
B1	Inscrierea provizorie, drept de PROPRIETATE, dobandit prin Lege, cota actuala 1/1 1) UAT CAZANESTI, CIF:4231962	A1

C. Partea III. SARCINI .

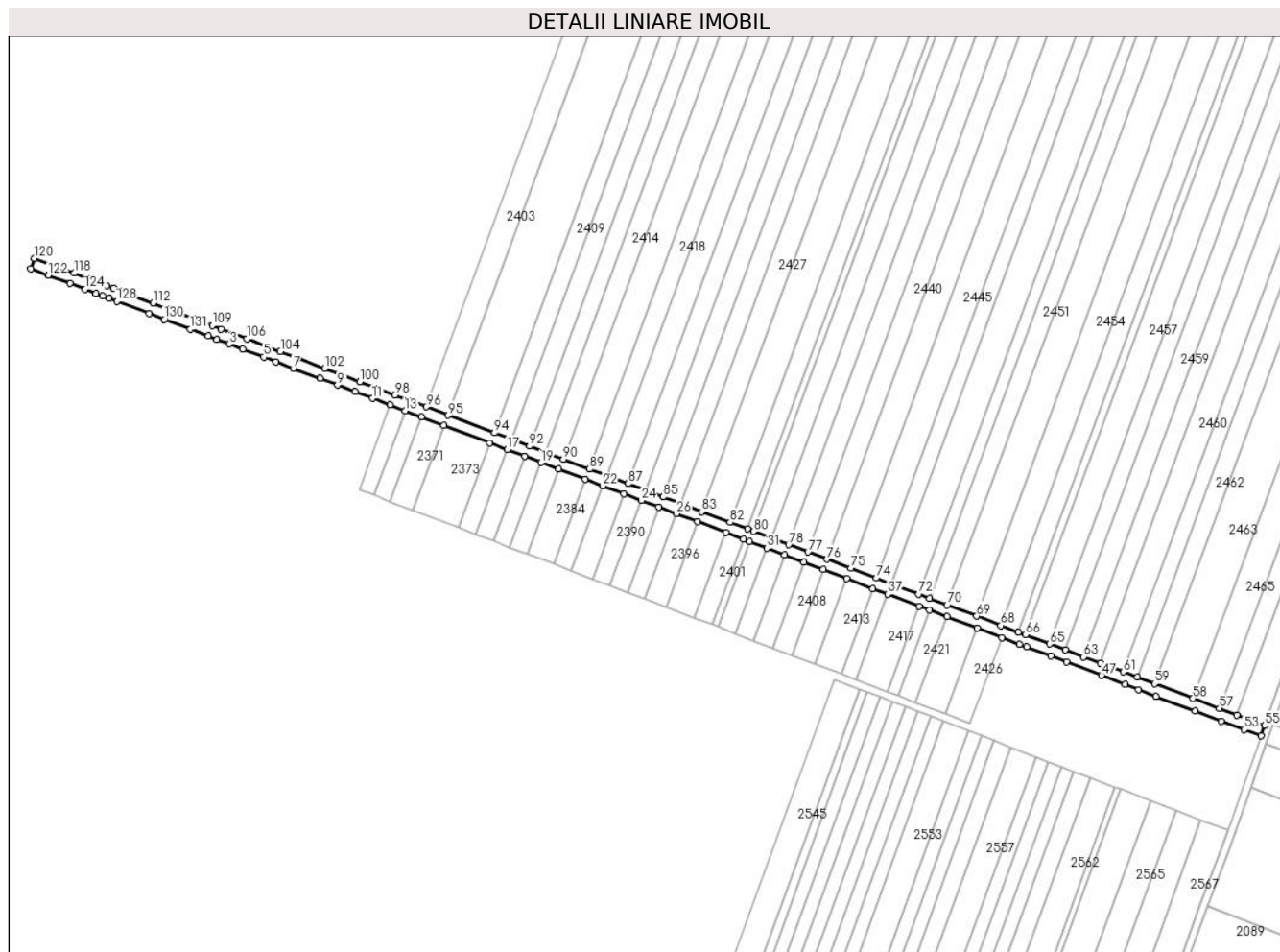
Inscrieri privind dezmembramintele dreptului de proprietate, drepturi reale de garanție și sarcini	Referințe
NU SUNT	

Anexa Nr. 1 La Partea I

Teren

Nr cadastral	Suprafața (mp)*	Observații / Referințe
	4.282	

* Suprafața este determinată în planul de proiecție Stereo 70.



Date referitoare la teren

Crt	Categorie folosință	Intravilan	Suprafața (mp)	Tarla	Parcelă	Nr. topo	Observații / Referințe
1	curți constructii	NU	4.282	-	-	-	HC 3/4

Lungime Segmente

1) Valorile lungimilor segmentelor sunt obținute din proiecție în plan.

Punct început	X / Y	Punct sfârșit	X / Y	Lungime segment	Punct început	X / Y	Punct sfârșit	X / Y	Lungime segment	Punct început	X / Y	Punct sfârșit	X / Y	Lungime segment
1	662.018,981 357.309,01	2	662.023,799 357.307,181	5.154	2	662.023,799 357.307,181	3	662.030,428 357.304,666	7.089	3	662.030,428 357.304,666	4	662.037,727 357.301,895	7.808
4	662.037,727 357.301,895	5	662.049,123 357.297,57	12.189	5	662.049,123 357.297,57	6	662.055,722 357.295,066	7.059	6	662.055,722 357.295,066	7	662.065,203 357.291,468	10.141
7	662.065,203 357.291,468	8	662.079,712 357.285,961	15.519	8	662.079,712 357.285,961	9	662.089,199 357.282,361	10.147	9	662.089,199 357.282,361	10	662.098,68 357.278,762	10.142
10	662.098,68 357.278,762	11	662.108,176 357.275,158	10.157	11	662.108,176 357.275,158	12	662.117,667 357.271,557	10.151	12	662.117,667 357.271,557	13	662.125,715 357.268,502	8.609
13	662.125,715 357.268,502	14	662.134,641 357.265,115	9.547	14	662.134,641 357.265,115	15	662.146,7 357.260,538	12.899	15	662.146,7 357.260,538	16	662.171,769 357.251,024	26.814

Punct început	X / Y	Punct sfârșit	X / Y	Lungime segment	Punct început	X / Y	Punct sfârșit	X / Y	Lungime segment	Punct început	X / Y	Punct sfârșit	X / Y	Lungime segment
16	662.171,769 357.251,024	17	662.181,264 357.247,42	10.155	17	662.181,264 357.247,42	18	662.190,772 357.243,812	10.17	18	662.190,772 357.243,812	19	662.199,626 357.240,452	9.471
19	662.199,626 357.240,452	20	662.209,143 357.236,84	10.18	20	662.209,143 357.236,84	21	662.223,419 357.231,422	15.269	21	662.223,419 357.231,422	22	662.232,923 357.227,815	10.166
22	662.232,923 357.227,815	23	662.244,344 357.223,48	12.216	23	662.244,344 357.223,48	24	662.253,856 357.219,87	10.174	24	662.253,856 357.219,87	25	662.263,363 357.216,262	10.168
25	662.263,363 357.216,262	26	662.272,884 357.212,649	10.183	26	662.272,884 357.212,649	27	662.284,317 357.208,31	12.229	27	662.284,317 357.208,31	28	662.299,746 357.202,454	16.502
28	662.299,746 357.202,454	29	662.309,228 357.198,856	10.142	29	662.309,228 357.198,856	30	662.312,564 357.197,59	3.569	30	662.312,564 357.197,59	31	662.322,096 357.193,972	10.195
31	662.322,096 357.193,972	32	662.331,623 357.190,356	10.19	32	662.331,623 357.190,356	33	662.342,11 357.186,376	11.217	33	662.342,11 357.186,376	34	662.352,515 357.182,428	11.129
34	662.352,515 357.182,428	35	662.365,389 357.177,541	13.771	35	662.365,389 357.177,541	36	662.379,426 357.172,214	15.013	36	662.379,426 357.172,214	37	662.387,638 357.169,098	8.784
37	662.387,638 357.169,098	38	662.404,523 357.162,69	18.06	38	662.404,523 357.162,69	39	662.410,349 357.160,478	6.231	39	662.410,349 357.160,478	40	662.419,904 357.156,852	10.22
40	662.419,904 357.156,852	41	662.436,042 357.150,727	17.262	41	662.436,042 357.150,727	42	662.449,421 357.145,65	14.309	42	662.449,421 357.145,65	43	662.458,973 357.142,025	10.217
43	662.458,973 357.142,025	44	662.462,902 357.140,534	4.202	44	662.462,902 357.140,534	45	662.476,091 357.135,528	14.107	45	662.476,091 357.135,528	46	662.484,484 357.132,343	8.977
46	662.484,484 357.132,343	47	662.503,621 357.125,08	20.469	47	662.503,621 357.125,08	48	662.516,256 357.120,285	13.514	48	662.516,256 357.120,285	49	662.523,731 357.117,448	7.995
49	662.523,731 357.117,448	50	662.533,234 357.113,841	10.165	50	662.533,234 357.113,841	51	662.554,282 357.105,853	22.513	51	662.554,282 357.105,853	52	662.568,544 357.100,441	15.254
52	662.568,544 357.100,441	53	662.580,927 357.095,741	13.245	53	662.580,927 357.095,741	54	662.590,084 357.092,266	9.795	54	662.590,084 357.092,266	55	662.592,084 357.097,924	6.002
55	662.592,084 357.097,924	56	662.576,953 357.103,667	16.184	56	662.576,953 357.103,667	57	662.567,414 357.107,287	10.202	57	662.567,414 357.107,287	58	662.553,25 357.112,663	15.15
58	662.553,25 357.112,663	59	662.532,344 357.120,597	22.361	59	662.532,344 357.120,597	60	662.522,841 357.124,203	10.164	60	662.522,841 357.124,203	61	662.515,434 357.127,014	7.923
61	662.515,434 357.127,014	62	662.502,901 357.131,771	13.405	62	662.502,901 357.131,771	63	662.493,918 357.135,18	9.608	63	662.493,918 357.135,18	64	662.483,916 357.138,976	10.699
64	662.483,916 357.138,976	65	662.475,56 357.142,147	8.937	65	662.475,56 357.142,147	66	662.462,457 357.147,12	14.015	66	662.462,457 357.147,12	67	662.458,564 357.148,597	4.164
67	662.458,564 357.148,597	68	662.449,068 357.152,202	10.158	68	662.449,068 357.152,202	69	662.435,772 357.157,247	14.22	69	662.435,772 357.157,247	70	662.419,723 357.163,338	17.166
70	662.419,723 357.163,338	71	662.410,227 357.166,942	10.157	71	662.410,227 357.166,942	72	662.404,434 357.169,141	6.196	72	662.404,434 357.169,141	73	662.389,626 357.174,761	15.839
73	662.389,626 357.174,761	74	662.381,46 357.177,86	8.735	74	662.381,46 357.177,86	75	662.367,502 357.183,157	14.93	75	662.367,502 357.183,157	76	662.354,682 357.188,023	13.712
76	662.354,682 357.188,023	77	662.344,332 357.191,95	11.07	77	662.344,332 357.191,95	78	662.333,887 357.195,915	11.172	78	662.333,887 357.195,915	79	662.324,391 357.199,519	10.157
79	662.324,391 357.199,519	80	662.314,895 357.203,123	10.157	80	662.314,895 357.203,123	81	662.311,571 357.204,384	3.555	81	662.311,571 357.204,384	82	662.302,072 357.207,989	10.16
82	662.302,072 357.207,989	83	662.286,686 357.213,828	16.457	83	662.286,686 357.213,828	84	662.275,289 357.218,154	12.19	84	662.275,289 357.218,154	85	662.265,79 357.221,759	10.159
85	662.265,79 357.221,759	86	662.256,291 357.225,364	10.16	86	662.256,291 357.225,364	87	662.246,792 357.228,969	10.16	87	662.246,792 357.228,969	88	662.235,393 357.233,295	12.192
88	662.235,393 357.233,295	89	662.225,892 357.236,901	10.161	89	662.225,892 357.236,901	90	662.211,643 357.242,309	15.241	90	662.211,643 357.242,309	91	662.202,144 357.245,914	10.16
91	662.202,144 357.245,914	92	662.193,299 357.249,27	9.46	92	662.193,299 357.249,27	93	662.183,8 357.252,875	10.16	93	662.183,8 357.252,875	94	662.174,302 357.256,48	10.16
94	662.174,302 357.256,48	95	662.149,229 357.265,996	26.818	95	662.149,229 357.265,996	96	662.137,169 357.270,573	12.899	96	662.137,169 357.270,573	97	662.128,243 357.273,96	9.547
97	662.128,243 357.273,96	98	662.120,172 357.277,024	8.633	98	662.120,172 357.277,024	99	662.110,677 357.280,627	10.155	99	662.110,677 357.280,627	100	662.101,184 357.284,23	10.154
100	662.101,184 357.284,23	101	662.091,688 357.287,834	10.157	101	662.091,688 357.287,834	102	662.082,189 357.291,439	10.16	102	662.082,189 357.291,439	103	662.067,651 357.296,956	15.55
103	662.067,651 357.296,956	104	662.058,145 357.300,564	10.167	104	662.058,145 357.300,564	105	662.051,571 357.303,059	7.032	105	662.051,571 357.303,059	106	662.040,076 357.307,421	12.294
106	662.040,076 357.307,421	107	662.032,751 357.310,201	7.835	107	662.032,751 357.310,201	108	662.026,09 357.312,729	7.124	108	662.026,09 357.312,729	109	662.021,236 357.314,572	5.192
109	662.021,236 357.314,572	110	662.011,724 357.318,181	10.173	110	662.011,724 357.318,181	111	661.997,44 357.323,602	15.278	111	661.997,44 357.323,602	112	661.989,152 357.326,748	8.865
112	661.989,152 357.326,748	113	661.971,527 357.333,437	18.852	113	661.971,527 357.333,437	114	661.967,456 357.334,982	4.355	114	661.967,456 357.334,982	115	661.964,126 357.336,246	3.561

Punct început	X / Y	Punct sfârşit	X / Y	Lungime segment	Punct început	X / Y	Punct sfârşit	X / Y	Lungime segment	Punct început	X / Y	Punct sfârşit	X / Y	Lungime segment
115	661.964,126 357.336,246	116	661.959,32 357.338,07	5.141	116	661.959,32 357.338,07	117	661.954,414 357.339,932	5.247	117	661.954,414 357.339,932	118	661.946,32 357.343,003	8.657
118	661.946,32 357.343,003	119	661.934,225 357.347,594	12.936	119	661.934,225 357.347,594	120	661.924,856 357.351,15	10.022	120	661.924,856 357.351,15	121	661.922,727 357.345,54	6.0
121	661.922,727 357.345,54	122	661.932,152 357.341,963	10.082	122	661.932,152 357.341,963	123	661.944,16 357.337,406	12.843	123	661.944,16 357.337,406	124	661.952,193 357.334,357	8.592
124	661.952,193 357.334,357	125	661.957,997 357.332,154	6.208	125	661.957,997 357.332,154	126	661.961,866 357.330,686	4.138	126	661.961,866 357.330,686	127	661.965,173 357.329,431	3.537
127	661.965,173 357.329,431	128	661.969,426 357.327,817	4.55	128	661.969,426 357.327,817	129	661.986,932 357.321,173	18.724	129	661.986,932 357.321,173	130	661.995,158 357.318,051	8.798
130	661.995,158 357.318,051	131	662.009,359 357.312,661	15.19	131	662.009,359 357.312,661	1	662.018,981 357.309,01	10.291					

** Lungimile segmentelor sunt determinate în planul de proiecție Stereo 70 și sunt rotunjite la 1 milimetru.

*** Distanța dintre puncte este formată din segmente cumulate ce sunt mai mici decât valoarea 1 milimetru.

**DATE DESPRE IMOBILUL NR. 3426**

Oficiul de Cadastru și Publicitate Imobiliară IALOMITA
Biroul de Cadastru și Publicitate Imobiliară Slobozia

A. Partea I. Descrierea imobilului

TEREN Extravilan

Adresa: Jud. Ialomita

Nr. Crt	Nr cadastral Nr. topografic	Suprafața* (mp)	Observații / Referințe
A1		7.276	Sector cadastral:1 Teren neimprejmuit;

B. Partea II. Proprietari și acte

Inscrieri privitoare la dreptul de proprietate și alte drepturi reale		Referințe
/		
Act Administrativ nr. 813, din 13/02/2024 emis de PRIMARIA CAZANESTI (adeverinta);		
B1	Inscrierea provizorie, drept de PROPRIETATE, dobandit prin Lege, cota actuala 1/1 1) UAT CAZANESTI, CIF:4231962	A1

C. Partea III. SARCINI .

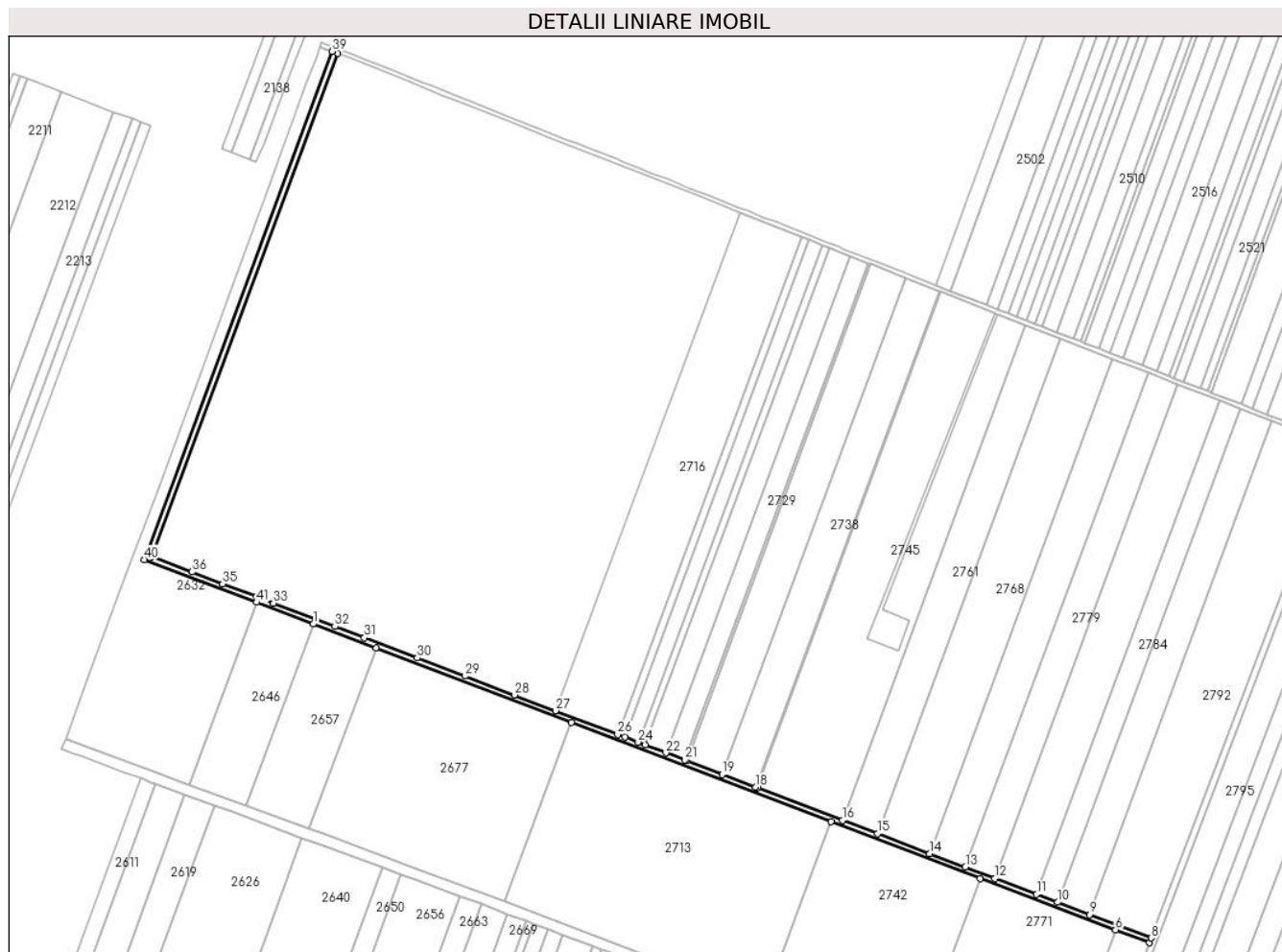
Inscrieri privind dezmembramintele dreptului de proprietate, drepturi reale de garanție și sarcini	Referințe
NU SUNT	

Anexa Nr. 1 La Partea I

Teren

Nr cadastral	Suprafața (mp)*	Observații / Referințe
	7.276	

* Suprafața este determinată în planul de proiecție Stereo 70.



Date referitoare la teren

Crt	Categorie folosință	Intravilan	Suprafața (mp)	Tarla	Parcelă	Nr. topo	Observații / Referințe
1	curți constructii	NU	7.276	-	-	-	HC 8/4

Lungime Segmente

1) Valorile lungimilor segmentelor sunt obținute din proiecție în plan.

Punct început	X / Y	Punct sfârșit	X / Y	Lungime segment	Punct început	X / Y	Punct sfârșit	X / Y	Lungime segment	Punct început	X / Y	Punct sfârșit	X / Y	Lungime segment
1	660.960,122 356.400,345	2	661.017,923 356.378,334	61.85	2	661.017,923 356.378,334	3	661.197,961 356.309,774	192.65	3	661.197,961 356.309,774	4	661.437,529 356.218,544	256.351
4	661.437,529 356.218,544	5	661.575,034 356.166,181	147.137	5	661.575,034 356.166,181	6	661.699,551 356.118,764	133.24	6	661.699,551 356.118,764	7	661.730,693 356.106,905	33.323
7	661.730,693 356.106,905	8	661.732,354 356.111,301	4.699	8	661.732,354 356.111,301	9	661.675,771 356.132,868	60.554	9	661.675,771 356.132,868	10	661.646,08 356.144,185	31.774
10	661.646,08 356.144,185	11	661.626,801 356.151,533	20.632	11	661.626,801 356.151,533	12	661.588,263 356.166,222	41.243	12	661.588,263 356.166,222	13	661.561,103 356.176,574	29.066
13	661.561,103 356.176,574	14	661.528,381 356.189,046	35.018	14	661.528,381 356.189,046	15	661.480,296 356.207,374	51.46	15	661.480,296 356.207,374	16	661.447,843 356.219,744	34.73

Punct început	X / Y	Punct sfârşit	X / Y	Lungime segment	Punct început	X / Y	Punct sfârşit	X / Y	Lungime segment	Punct început	X / Y	Punct sfârşit	X / Y	Lungime segment
16	661.447,843 356.219,744	17	661.369,58 356.249,574	83.755	17	661.369,58 356.249,574	18	661.367,901 356.250,214	1.797	18	661.367,901 356.250,214	19	661.336,968 356.262,005	33.104
19	661.336,968 356.262,005	20	661.304,374 356.274,428	34.881	20	661.304,374 356.274,428	21	661.302,458 356.275,159	2.051	21	661.302,458 356.275,159	22	661.285,21 356.281,732	18.458
22	661.285,21 356.281,732	23	661.266,183 356.288,985	20.362	23	661.266,183 356.288,985	24	661.259,526 356.291,522	7.124	24	661.259,526 356.291,522	25	661.247,357 356.296,161	13.024
25	661.247,357 356.296,161	26	661.240,703 356.298,697	7.121	26	661.240,703 356.298,697	27	661.183,328 356.320,566	61.402	27	661.183,328 356.320,566	28	661.145,386 356.335,028	40.604
28	661.145,386 356.335,028	29	661.099,907 356.352,362	48.671	29	661.099,907 356.352,362	30	661.056,077 356.369,068	46.906	30	661.056,077 356.369,068	31	661.007,307 356.387,657	52.192
31	661.007,307 356.387,657	32	660.980,117 356.398,021	29.097	32	660.980,117 356.398,021	33	660.923,528 356.419,59	60.561	33	660.923,528 356.419,59	34	660.907,969 356.425,521	16.651
34	660.907,969 356.425,521	35	660.876,706 356.437,437	33.457	35	660.876,706 356.437,437	36	660.848,479 356.448,196	30.208	36	660.848,479 356.448,196	37	660.810,875 356.462,529	40.243
37	660.810,875 356.462,529	38	660.982,361 356.925,676	493.875	38	660.982,361 356.925,676	39	660.977,672 356.927,412	5.0	39	660.977,672 356.927,412	40	660.804,466 356.459,62	498.828
40	660.804,466 356.459,62	41	660.907,796 356.420,272	110.568	41	660.907,796 356.420,272	1	660.960,122 356.400,345	55.992					

** Lungimile segmentelor sunt determinate în planul de proiecție Stereo 70 și sunt rotunjite la 1 milimetru.

*** Distanța dintre puncte este formată din segmente cumulate ce sunt mai mici decât valoarea 1 milimetru.

**DATE DESPRE IMOBILUL NR. 3427**

Oficiul de Cadastru și Publicitate Imobiliară IALOMITA
Biroul de Cadastru și Publicitate Imobiliară Slobozia

A. Partea I. Descrierea imobilului

TEREN Extravilan

Adresa: Jud. Ialomita

Nr. Crt	Nr cadastral Nr. topografic	Suprafața* (mp)	Observații / Referințe
A1		4.010	Sector cadastral:1 Teren neimprejmuit;

B. Partea II. Proprietari și acte

Inscrieri privitoare la dreptul de proprietate și alte drepturi reale		Referințe
/		
Act Administrativ nr. 813, din 13/02/2024 emis de PRIMARIA CAZANESTI (adeverinta);		
B1	Inscrierea provizorie, drept de PROPRIETATE, dobandit prin Lege, cota actuala 1/1 1) UAT CAZANESTI, CIF:4231962	A1

C. Partea III. SARCINI .

Inscrieri privind dezmembramintele dreptului de proprietate, drepturi reale de garanție și sarcini	Referințe
NU SUNT	

Anexa Nr. 1 La Partea I

Teren

Nr cadastral	Suprafața (mp)*	Observații / Referințe
	4.010	

* Suprafața este determinată în planul de proiecție Stereo 70.



Date referitoare la teren

Crt	Categorie folosință	Intravilan	Suprafața (mp)	Tarla	Parcelă	Nr. topo	Observații / Referințe
1	curți constructii	NU	4.010	-	-	-	HC 8/6

Lungime Segmente

1) Valorile lungimilor segmentelor sunt obținute din proiecție în plan.

Punct început	X / Y	Punct sfârșit	X / Y	Lungime segment (** (m)
1	661.672,763 355.936,64	2	661.909,009 356.561,785	668.295
2	661.909,009 356.561,785	3	661.903,396 356.563,906	6.0
3	661.903,396 356.563,906	4	661.732,354 356.111,301	483.846
4	661.732,354 356.111,301	5	661.730,693 356.106,905	4.699
5	661.730,693 356.106,905	6	661.667,186 355.938,854	179.65

Punct început	X / Y	Punct sfârşit	X / Y	Lungime segment (** (m)
6	661.667,186 355.938,854	1	661.672,763 355.936,64	6.001

** Lungimile segmentelor sunt determinate în planul de proiecţie Stereo 70 şi sunt rotunjite la 1 milimetru.

*** Distanţa dintre puncte este formată din segmente cumulate ce sunt mai mici decât valoarea 1 milimetru.

**DATE DESPRE IMOBILUL NR. 3428**

Oficiul de Cadastru și Publicitate Imobiliară IALOMITA
Biroul de Cadastru și Publicitate Imobiliară Slobozia

A. Partea I. Descrierea imobilului

TEREN Extravilan

Adresa: Jud. Ialomita

Nr. Crt	Nr cadastral Nr. topografic	Suprafața* (mp)	Observații / Referințe
A1		4.216	Sector cadastral:1 Teren neimprejmuit;

B. Partea II. Proprietari și acte

Inscrieri privitoare la dreptul de proprietate și alte drepturi reale		Referințe
/		
Act Administrativ nr. 813, din 13/02/2024 emis de PRIMARIA CAZANESTI (adeverinta);		
B1	Inscrierea provizorie, drept de PROPRIETATE, dobandit prin Lege, cota actuala 1/1 1) UAT CAZANESTI, CIF:4231962	A1

C. Partea III. SARCINI .

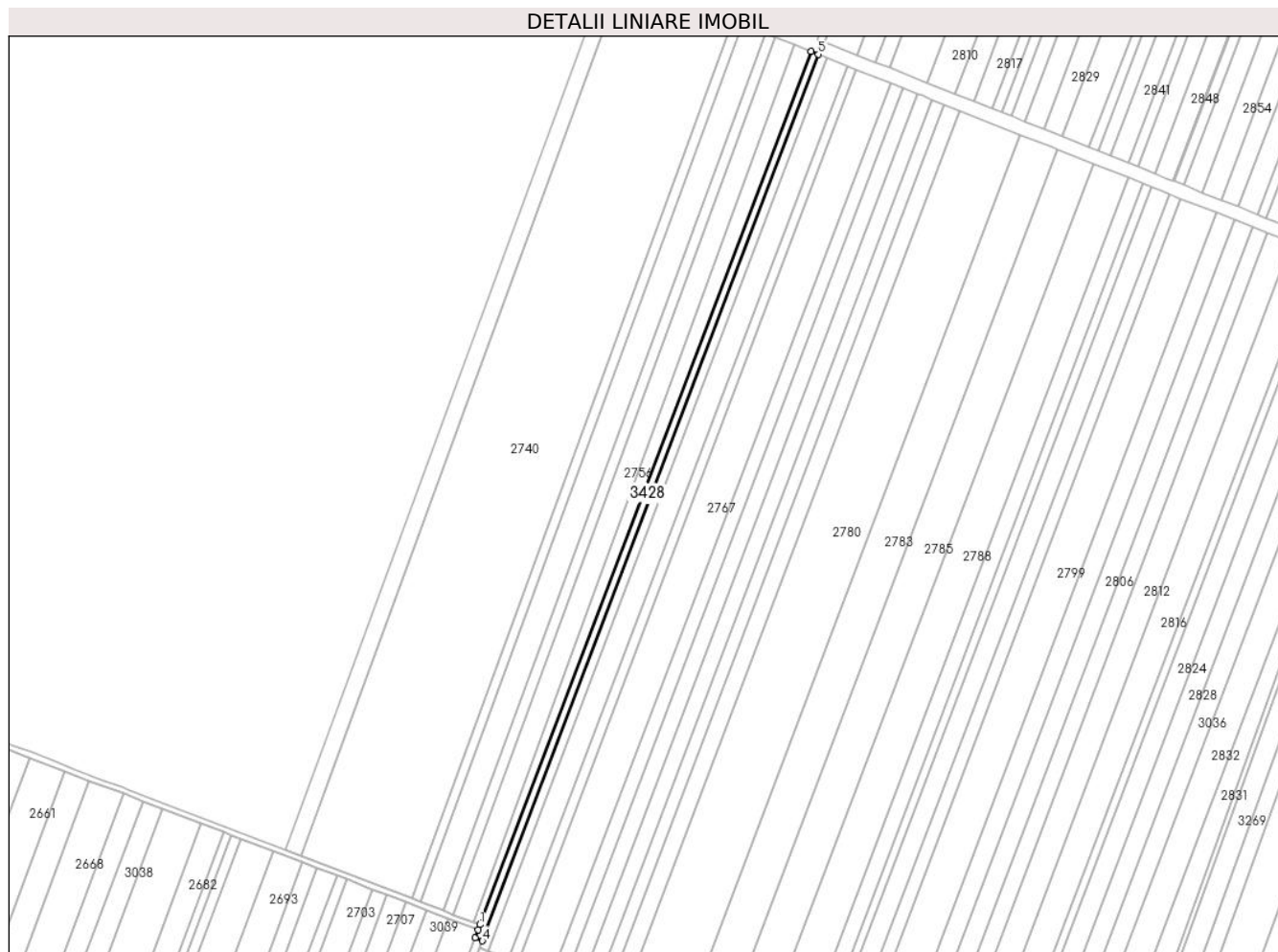
Inscrieri privind dezmembramintele dreptului de proprietate, drepturi reale de garanție și sarcini	Referințe
NU SUNT	

Anexa Nr. 1 La Partea I

Teren

Nr cadastral	Suprafața (mp)*	Observații / Referințe
	4.216	

* Suprafața este determinată în planul de proiecție Stereo 70.



Date referitoare la teren

Crt	Categorie folosință	Intra vilan	Suprafața (mp)	Tarla	Parcelă	Nr. topo	Observații / Referințe
1	curti constructii	NU	4.216	-	-	-	HC 51/3

Lungime Segmente

1) Valorile lungimilor segmentelor sunt obținute din proiecție în plan.

Punct început	X / Y	Punct sfârșit	X / Y	Lungime segment (** (m)
1	661.417,091 355.282,342	2	661.415,672 355.278,603	4.0
2	661.415,672 355.278,603	3	661.413,344 355.272,464	6.565
3	661.413,344 355.272,464	4	661.418,953 355.270,336	6.0
4	661.418,953 355.270,336	5	661.668,346 355.927,634	703.02
5	661.668,346 355.927,634	6	661.662,774 355.929,847	5.995

Punct început	X / Y	Punct sfârşit	X / Y	Lungime segment (** (m)
6	661.662,774 355.929,847	1	661.417,091 355.282,342	692.547

** Lungimile segmentelor sunt determinate în planul de proiecţie Stereo 70 şi sunt rotunjite la 1 milimetru.

*** Distanţa dintre puncte este formată din segmente cumulate ce sunt mai mici decât valoarea 1 milimetru.

**DATE DESPRE IMOBILUL NR. 3429**

Oficiul de Cadastru și Publicitate Imobiliară IALOMITA
Biroul de Cadastru și Publicitate Imobiliară Slobozia

A. Partea I. Descrierea imobilului

TEREN Extravilan

Adresa: Jud. Ialomita

Nr. Crt	Nr cadastral Nr. topografic	Suprafața* (mp)	Observații / Referințe
A1		5.642	Sector cadastral:1 Teren neimprejmuit;

B. Partea II. Proprietari și acte

Inscrieri privitoare la dreptul de proprietate și alte drepturi reale		Referințe
/		
Act Administrativ nr. 813, din 13/02/2024 emis de PRIMARIA CAZANESTI (adeverinta);		
B1	Inscrierea provizorie, drept de PROPRIETATE, dobandit prin Lege, cota actuala 1/1 1) UAT CAZANESTI, CIF:4231962	A1

C. Partea III. SARCINI .

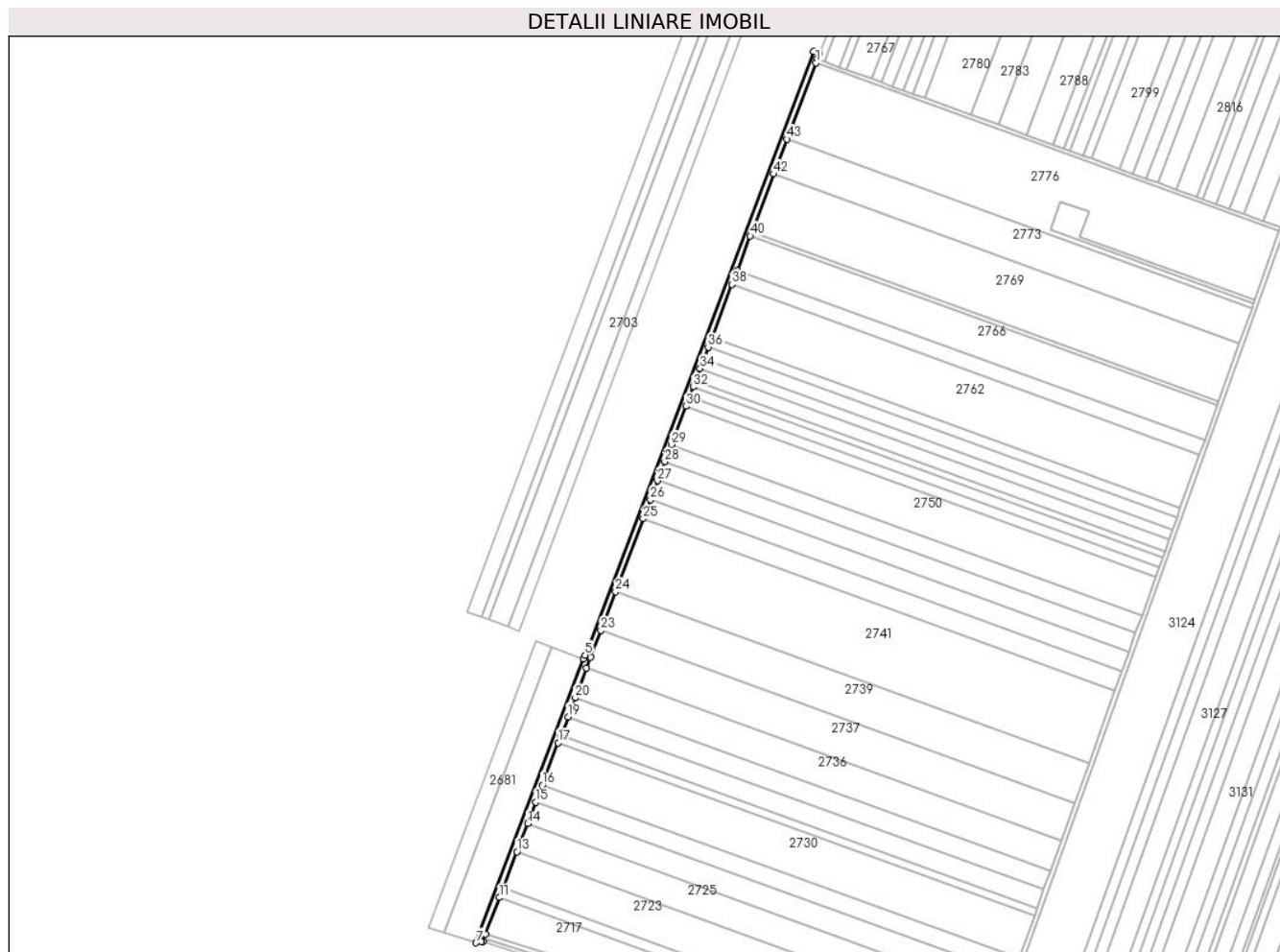
Inscrieri privind dezmembramintele dreptului de proprietate, drepturi reale de garanție și sarcini	Referințe
NU SUNT	

Anexa Nr. 1 La Partea I

Teren

Nr cadastral	Suprafața (mp)*	Observații / Referințe
	5.642	

* Suprafața este determinată în planul de proiecție Stereo 70.



Date referitoare la teren

Crt	Categorie folosință	Intravilan	Suprafața (mp)	Tarla	Parcelă	Nr. topo	Observații / Referințe
1	curți constructii	NU	5.642	-	-	-	HC 51/7

Lungime Segmente

1) Valorile lungimilor segmentelor sunt obținute din proiecție în plan.

Punct început	X / Y	Punct sfârșit	X / Y	Lungime segment
1	661.415,501 355.261,239	2	661.416,921 355.264,979	4.0
4	661.413,344 355.272,464	5	661.187,004 354.675,925	638.0 35
7	661.079,092 354.391,512	8	661.084,11 354.392,537	5.122
10	661.088,807 354.400,202	11	661.102,467 354.436,206	38.50 8
13	661.119,642 354.481,47	14	661.130,198 354.509,294	29.75 9
2	661.416,921 355.264,979	3	661.418,953 355.270,336	5.73
5	661.187,004 354.675,925	6	661.185,585 354.672,184	4.0
8	661.084,11 354.392,537	9	661.086,049 354.392,934	1.979
11	661.102,467 354.436,206	12	661.105,979 354.445,461	9.899
14	661.130,198 354.509,294	15	661.138,293 354.530,63	22.82
3	661.418,953 355.270,336	4	661.413,344 355.272,464	6.0
6	661.185,585 354.672,184	7	661.079,092 354.391,512	300.1 96
9	661.086,049 354.392,934	10	661.088,807 354.400,202	7.774
12	661.105,979 354.445,461	13	661.119,642 354.481,47	38.51 5
15	661.138,293 354.530,63	16	661.144,639 354.547,353	17.88 7

Punct început	X / Y	Punct sfârșit	X / Y	Lungime segment	Punct început	X / Y	Punct sfârșit	X / Y	Lungime segment	Punct început	X / Y	Punct sfârșit	X / Y	Lungime segment
16	661.144,639 354.547,353	17	661.160,497 354.589,15	44.704	17	661.160,497 354.589,15	18	661.163,182 354.596,226	7.569	18	661.163,182 354.596,226	19	661.170,263 354.614,889	19.96
19	661.170,263 354.614,889	20	661.177,338 354.633,535	19.943	20	661.177,338 354.633,535	21	661.188,443 354.662,803	31.304	21	661.188,443 354.662,803	22	661.192,614 354.673,796	11.758
22	661.192,614 354.673,796	23	661.202,648 354.700,242	28.285	23	661.202,648 354.700,242	24	661.217,144 354.738,447	40.863	24	661.217,144 354.738,447	25	661.244,52 354.810,601	77.173
25	661.244,52 354.810,601	26	661.251,651 354.829,396	20.102	26	661.251,651 354.829,396	27	661.258,788 354.848,205	20.117	27	661.258,788 354.848,205	28	661.265,93 354.867,029	20.133
28	661.265,93 354.867,029	29	661.272,362 354.883,981	18.132	29	661.272,362 354.883,981	30	661.286,695 354.921,758	40.405	30	661.286,695 354.921,758	31	661.290,348 354.931,385	10.297
31	661.290,348 354.931,385	32	661.293,931 354.940,827	10.099	32	661.293,931 354.940,827	33	661.296,325 354.947,137	6.749	33	661.296,325 354.947,137	34	661.300,849 354.959,061	12.754
34	661.300,849 354.959,061	35	661.304,441 354.968,529	10.126	35	661.304,441 354.968,529	36	661.308,87 354.980,202	12.485	36	661.308,87 354.980,202	37	661.312,46 354.989,663	10.119
37	661.312,46 354.989,663	38	661.332,417 355.042,262	56.258	38	661.332,417 355.042,262	39	661.337,672 355.056,111	14.812	39	661.337,672 355.056,111	40	661.350,517 355.089,967	36.211
40	661.350,517 355.089,967	41	661.352,106 355.094,155	4.479	41	661.352,106 355.094,155	42	661.373,801 355.151,333	61.155	42	661.373,801 355.151,333	43	661.386,842 355.185,705	36.762
43	661.386,842 355.185,705	1	661.415,501 355.261,239	80.788										

** Lungimile segmentelor sunt determinate în planul de proiecție Stereo 70 și sunt rotunjite la 1 milimetru.

*** Distanța dintre puncte este formată din segmente cumulate ce sunt mai mici decât valoarea 1 milimetru.

**DATE DESPRE IMOBILUL NR. 3430**

Oficiul de Cadastru și Publicitate Imobiliară IALOMITA
Biroul de Cadastru și Publicitate Imobiliară Slobozia

A. Partea I. Descrierea imobilului

TEREN Extravilan

Adresa: Jud. Ialomita

Nr. Crt	Nr cadastral Nr. topografic	Suprafața* (mp)	Observații / Referințe
A1		3.966	Sector cadastral:1 Teren neimprejmuit;

B. Partea II. Proprietari și acte

Inscrieri privitoare la dreptul de proprietate și alte drepturi reale	Referințe
/	
Act Administrativ nr. 813, din 13/02/2024 emis de PRIMARIA CAZANESTI (adeverinta);	
B1	Inscrierea provizorie, drept de PROPRIETATE, dobandit prin Lege, cota actuala 1/1
	1) UAT CAZANESTI, CIF:4231962

C. Partea III. SARCINI .

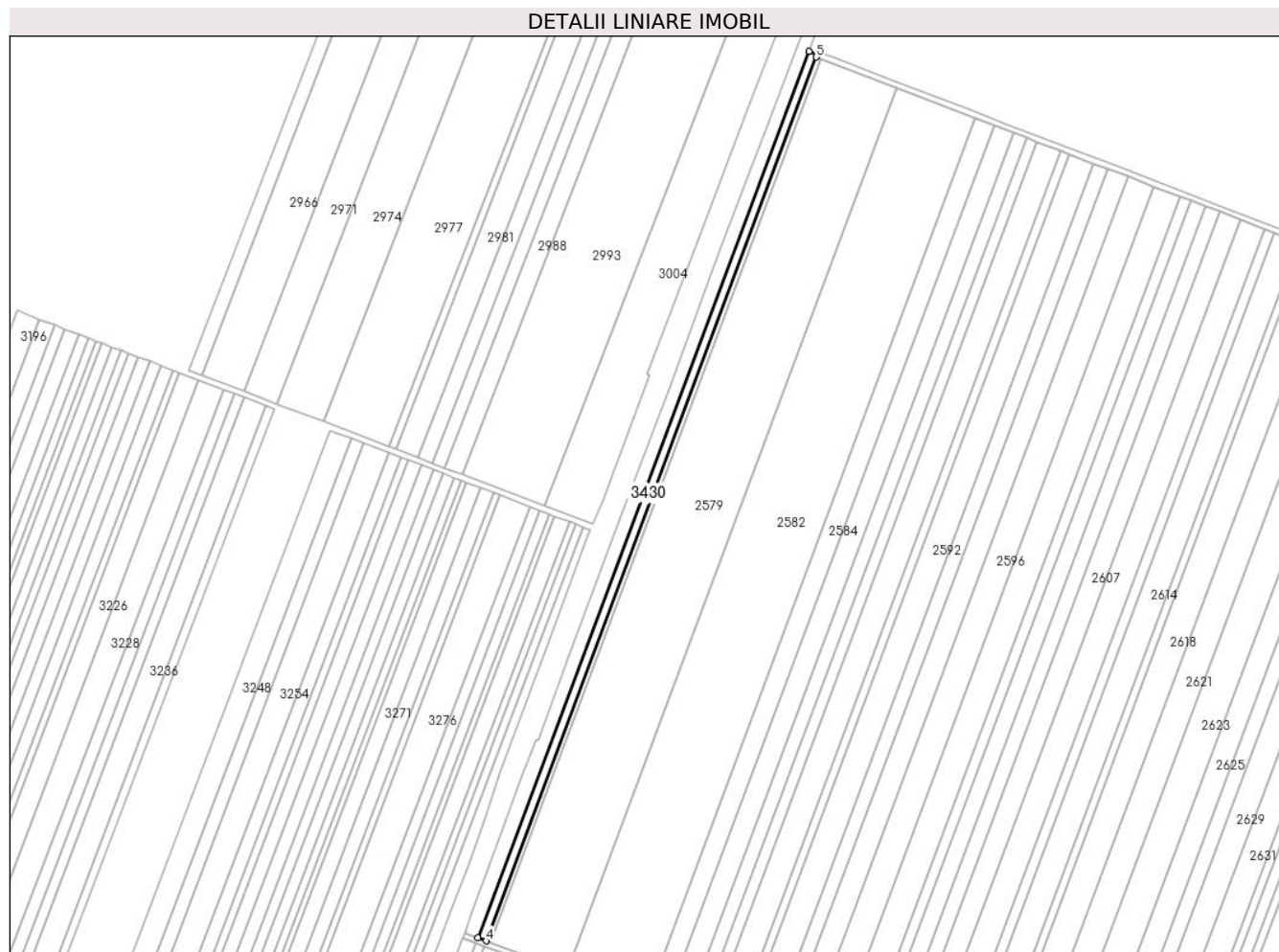
Inscrieri privind dezmembramintele dreptului de proprietate, drepturi reale de garanție și sarcini	Referințe
NU SUNT	

Anexa Nr. 1 La Partea I

Teren

Nr cadastral	Suprafața (mp)*	Observații / Referințe
	3.966	

* Suprafața este determinată în planul de proiecție Stereo 70.



Date referitoare la teren

Crt	Categorie folosință	Intravilan	Suprafața (mp)	Tarla	Parcelă	Nr. topo	Observații / Referințe
1	curți constructii	NU	3.966	-	-	-	HC 51/9

Lungime Segmente

1) Valorile lungimilor segmentelor sunt obținute din proiecție în plan.

Punct început	X / Y	Punct sfârșit	X / Y	Lungime segment (** (m)
1	660.496,539 355.633,12	2	660.490,919 355.635,221	6.0
2	660.490,919 355.635,221	3	660.259,432 355.016,052	661.027
3	660.259,432 355.016,052	4	660.265,049 355.013,943	6.0
4	660.265,049 355.013,943	5	660.495,839 355.631,247	659.036
5	660.495,839 355.631,247	1	660.496,539 355.633,12	2.0

**** Lungimile segmentelor sunt determinate în planul de proiecție Stereo 70 și sunt rotunjite la 1 milimetru.**

***** Distanța dintre puncte este formată din segmente cumulate ce sunt mai mici decât valoarea 1 milimetru.**

**DATE DESPRE IMOBILUL NR. 3431**

Oficiul de Cadastru și Publicitate Imobiliară IALOMITA
Biroul de Cadastru și Publicitate Imobiliară Slobozia

A. Partea I. Descrierea imobilului

TEREN Extravilan

Adresa: Jud. Ialomita

Nr. Crt	Nr cadastral Nr. topografic	Suprafața* (mp)	Observații / Referințe
A1		3.992	Sector cadastral:1 Teren neimprejmuit;

B. Partea II. Proprietari și acte

Inscrieri privitoare la dreptul de proprietate și alte drepturi reale		Referințe
/		
Act Administrativ nr. 813, din 13/02/2024 emis de PRIMARIA CAZANESTI (titlu de proprietate);		
B1	Inscrierea provizorie, drept de PROPRIETATE, dobandit prin Lege, cota actuala 1/1 1) UAT CAZANESTI, CIF:4231962	A1

C. Partea III. SARCINI .

Inscrieri privind dezmembramintele dreptului de proprietate, drepturi reale de garanție și sarcini	Referințe
NU SUNT	

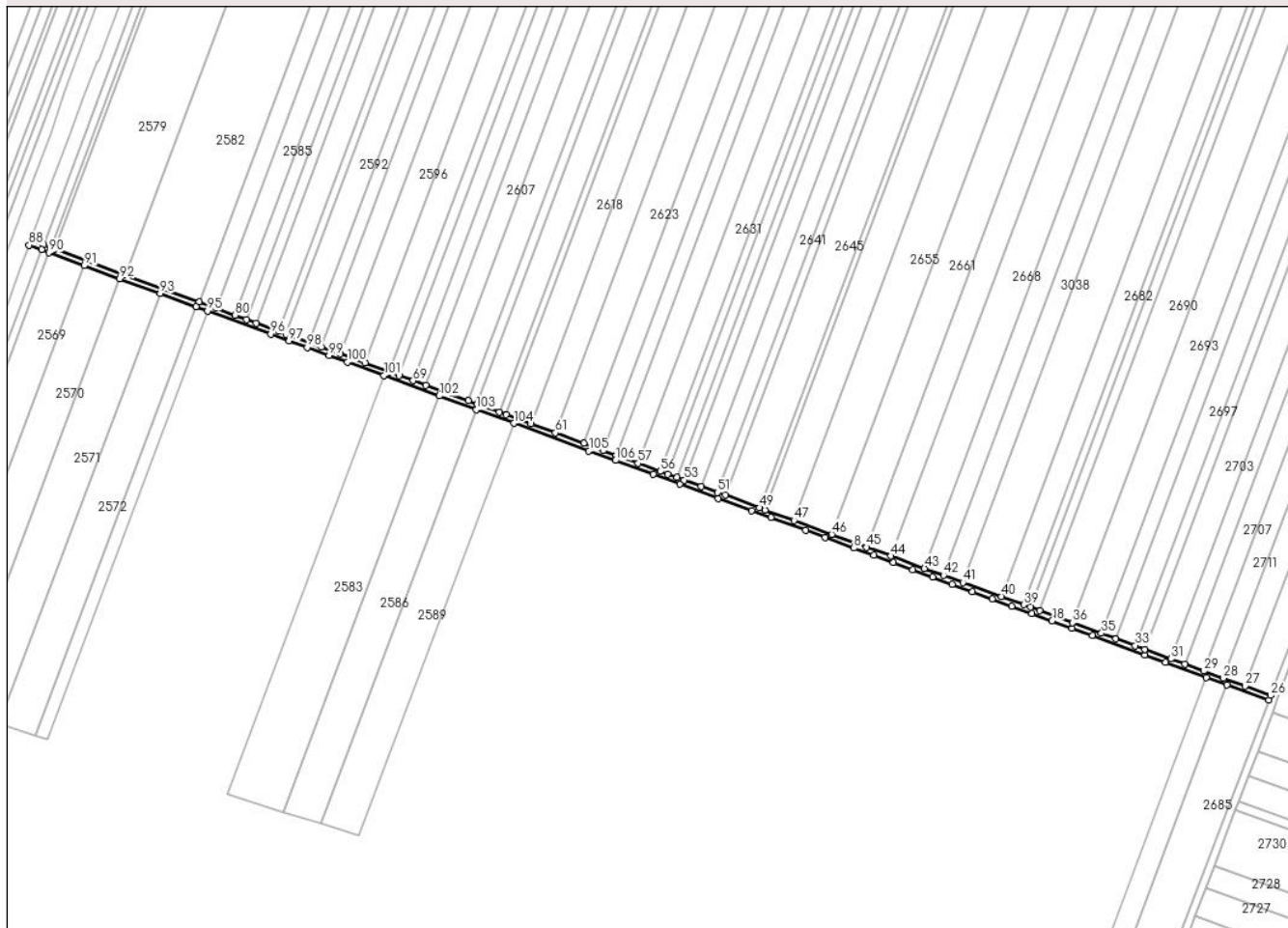
Anexa Nr. 1 La Partea I

Teren

Nr cadastral	Suprafața (mp)*	Observații / Referințe
	3.992	

* Suprafața este determinată în planul de proiecție Stereo 70.

DETALII LINIARE IMOBIL



Date referitoare la teren

Crt	Categorie folosință	Intravilan	Suprafața (mp)	Tarla	Parcelă	Nr. topo	Observații / Referințe
1	drum	NU	3.992	-	-	-	DE 52/1

Lungime Segmente

1) Valorile lungimilor segmentelor sunt obținute din proiecție în plan.

Punct început	X / Y	Punct sfârșit	X / Y	Lungime segment	Punct început	X / Y	Punct sfârșit	X / Y	Lungime segment	Punct început	X / Y	Punct sfârșit	X / Y	Lungime segment
1	660.720,471 354.842,71	2	660.740,65 354.835,312	21.49 2	2	660.740,65 354.835,312	3	660.769,598 354.824,698	30.83 3	3	660.769,598 354.824,698	4	660.794,611 354.815,528	26.64 1
4	660.794,611 354.815,528	5	660.809,204 354.810,178	15.54 3	5	660.809,204 354.810,178	6	660.835,565 354.800,513	28.07 7	6	660.835,565 354.800,513	7	660.850,263 354.795,124	15.65 5
7	660.850,263 354.795,124	8	660.872,087 354.787,123	23.24 4	8	660.872,087 354.787,123	9	660.886,88 354.781,699	15.75 6	9	660.886,88 354.781,699	10	660.901,712 354.776,261	15.79 8
10	660.901,712 354.776,261	11	660.916,584 354.770,809	15.83 9	11	660.916,584 354.770,809	12	660.931,495 354.765,342	15.88 2	12	660.931,495 354.765,342	13	660.946,446 354.759,861	15.92 4
13	660.946,446 354.759,861	14	660.961,437 354.754,364	15.96 7	14	660.961,437 354.754,364	15	660.976,468 354.748,853	16.01	15	660.976,468 354.748,853	16	660.991,541 354.743,327	16.05 4
16	660.991,541 354.743,327	17	661.006,655 354.737,786	16.09 7	17	661.006,655 354.737,786	18	661.021,81 354.732,23	16.14 2	18	661.021,81 354.732,23	19	661.037,007 354.726,658	16.18 6

Punct început	X / Y	Punct sfârșit	X / Y	Lungime segment	Punct început	X / Y	Punct sfârșit	X / Y	Lungime segment	Punct început	X / Y	Punct sfârșit	X / Y	Lungime segment
19	661.037,007 354.726,658	20	661.052,246 354.721,071	16.231	20	661.052,246 354.721,071	21	661.092,068 354.706,471	42.414	21	661.092,068 354.706,471	22	661.107,462 354.700,827	16.396
22	661.107,462 354.700,827	23	661.138,383 354.689,49	32.933	23	661.138,383 354.689,49	24	661.153,91 354.683,798	16.538	24	661.153,91 354.683,798	25	661.185,585 354.672,184	33.737
25	661.185,585 354.672,184	26	661.187,004 354.675,925	4.0	26	661.187,004 354.675,925	27	661.167,812 354.682,961	20.441	27	661.167,812 354.682,961	28	661.151,219 354.689,045	17.673
28	661.151,219 354.689,045	29	661.136,668 354.694,379	15.497	29	661.136,668 354.694,379	30	661.122,124 354.699,712	15.492	30	661.122,124 354.699,712	31	661.111,509 354.703,604	11.305
31	661.111,509 354.703,604	32	661.092,032 354.710,744	20.745	32	661.092,032 354.710,744	33	661.084,621 354.713,461	7.893	33	661.084,621 354.713,461	34	661.070,094 354.718,787	15.472
34	661.070,094 354.718,787	35	661.059,058 354.722,834	11.755	35	661.059,058 354.722,834	36	661.037,283 354.730,817	23.192	36	661.037,283 354.730,817	37	661.012,619 354.739,86	26.269
37	661.012,619 354.739,86	38	661.005,44 354.742,492	7.646	38	661.005,44 354.742,492	39	661.000,293 354.744,379	5.483	39	661.000,293 354.744,379	40	660.983,332 354.750,598	18.065
40	660.983,332 354.750,598	41	660.954,354 354.761,221	30.863	41	660.954,354 354.761,221	42	660.939,873 354.766,531	15.424	42	660.939,873 354.766,531	43	660.925,397 354.771,838	15.418
43	660.925,397 354.771,838	44	660.900,076 354.781,121	26.969	44	660.900,076 354.781,121	45	660.881,71 354.787,855	19.561	45	660.881,71 354.787,855	46	660.855,26 354.797,552	28.172
46	660.855,26 354.797,552	47	660.826,661 354.808,038	30.461	47	660.826,661 354.808,038	48	660.805,008 354.815,976	23.062	48	660.805,008 354.815,976	49	660.800,608 354.817,59	4.686
49	660.800,608 354.817,59	50	660.774,749 354.827,07	27.543	50	660.774,749 354.827,07	51	660.769,154 354.829,122	5.959	51	660.769,154 354.829,122	52	660.756,727 354.833,678	13.236
52	660.756,727 354.833,678	53	660.743,698 354.838,455	13.877	53	660.743,698 354.838,455	54	660.738,438 354.840,383	5.602	54	660.738,438 354.840,383	55	660.731,235 354.843,024	7.672
55	660.731,235 354.843,024	56	660.725,617 354.845,084	5.984	56	660.725,617 354.845,084	57	660.709,032 354.851,164	17.664	57	660.709,032 354.851,164	58	660.692,39 354.857,266	17.726
58	660.692,39 354.857,266	59	660.682,458 354.860,907	10.578	59	660.682,458 354.860,907	60	660.667,968 354.866,22	15.433	60	660.667,968 354.866,22	61	660.646,398 354.874,128	22.975
61	660.646,398 354.874,128	62	660.627,856 354.880,926	19.749	62	660.627,856 354.880,926	63	660.609,322 354.887,721	19.74	63	660.609,322 354.887,721	64	660.603,95 354.889,691	5.721
64	660.603,95 354.889,691	65	660.587,288 354.895,8	17.747	65	660.587,288 354.895,8	66	660.580,549 354.898,27	7.177	66	660.580,549 354.898,27	67	660.562,793 354.904,78	18.912
67	660.562,793 354.904,78	68	660.548,447 354.910,04	15.279	68	660.548,447 354.910,04	69	660.538,876 354.913,549	10.195	69	660.538,876 354.913,549	70	660.528,112 354.917,496	11.464
70	660.528,112 354.917,496	71	660.520,945 354.920,123	7.634	71	660.520,945 354.920,123	72	660.502,458 354.926,901	19.69	72	660.502,458 354.926,901	73	660.483,98 354.933,676	19.681
73	660.483,98 354.933,676	74	660.469,662 354.938,925	15.251	74	660.469,662 354.938,925	75	660.460,185 354.942,4	10.093	75	660.460,185 354.942,4	76	660.442,894 354.948,739	18.416
76	660.442,894 354.948,739	77	660.437,201 354.950,826	6.064	77	660.437,201 354.950,826	78	660.420,191 354.957,063	18.117	78	660.420,191 354.957,063	79	660.413,042 354.959,684	7.614
79	660.413,042 354.959,684	80	660.404,238 354.962,912	9.378	80	660.404,238 354.962,912	81	660.389,946 354.968,152	15.222	81	660.389,946 354.968,152	82	660.377,045 354.972,882	13.741
82	660.377,045 354.972,882	83	660.321,657 354.993,188	58.993	83	660.321,657 354.993,188	84	660.267,955 355.012,877	57.198	84	660.267,955 355.012,877	85	660.265,049 355.013,943	3.096
85	660.265,049 355.013,943	86	660.259,432 355.016,052	6.0	86	660.259,432 355.016,052	87	660.249,955 355.019,559	10.104	87	660.249,955 355.019,559	88	660.248,567 355.015,808	4.0
88	660.248,567 355.015,808	89	660.258,034 355.012,304	10.095	89	660.258,034 355.012,304	90	660.263,651 355.010,195	6.0	90	660.263,651 355.010,195	91	660.290,384 355.000,394	28.473
91	660.290,384 355.000,394	92	660.317,232 354.990,55	28.596	92	660.317,232 354.990,55	93	660.347,711 354.979,376	32.463	93	660.347,711 354.979,376	94	660.374,809 354.969,441	28.862
94	660.374,809 354.969,441	95	660.383,506 354.966,252	9.263	95	660.383,506 354.966,252	96	660.431,286 354.948,735	50.89	96	660.431,286 354.948,735	97	660.445,006 354.943,704	14.613
97	660.445,006 354.943,704	98	660.458,758 354.938,663	14.646	98	660.458,758 354.938,663	99	660.475,301 354.932,598	17.62	99	660.475,301 354.932,598	100	660.489,121 354.927,53	14.72
100	660.489,121 354.927,53	101	660.516,858 354.917,361	29.542	101	660.516,858 354.917,361	102	660.558,704 354.902,019	44.57	102	660.558,704 354.902,019	103	660.586,765 354.891,731	29.888
103	660.586,765 354.891,731	104	660.614,96 354.881,394	30.03	104	660.614,96 354.881,394	105	660.671,757 354.860,57	60.494	105	660.671,757 354.860,57	106	660.691,766 354.853,234	21.312
106	660.691,766 354.853,234	1	660.720,471 354.842,71	30.573										

** Lungimile segmentelor sunt determinate în planul de proiecție Stereo 70 și sunt rotunjite la 1 milimetru.

*** Distanța dintre puncte este formată din segmente cumulate ce sunt mai mici decât valoarea 1 milimetru.

**DATE DESPRE IMOBILUL NR. 3432**

Oficiul de Cadastru și Publicitate Imobiliară IALOMITA
Biroul de Cadastru și Publicitate Imobiliară Slobozia

A. Partea I. Descrierea imobilului

TEREN Extravilan

Adresa: Jud. Ialomita

Nr. Crt	Nr cadastral Nr. topografic	Suprafața* (mp)	Observații / Referințe
A1		2.113	Sector cadastral:1 Teren neimprejmuit;

B. Partea II. Proprietari și acte

Inscrieri privitoare la dreptul de proprietate și alte drepturi reale	Referințe
/	
Act Administrativ nr. 813, din 13/02/2024 emis de PRIMARIA CAZANESTI (titlu de proprietate);	
B1	Inscrierea provizorie, drept de PROPRIETATE, dobandit prin Lege, cota actuala 1/1
	1) UAT CAZANESTI, CIF:4231962

C. Partea III. SARCINI .

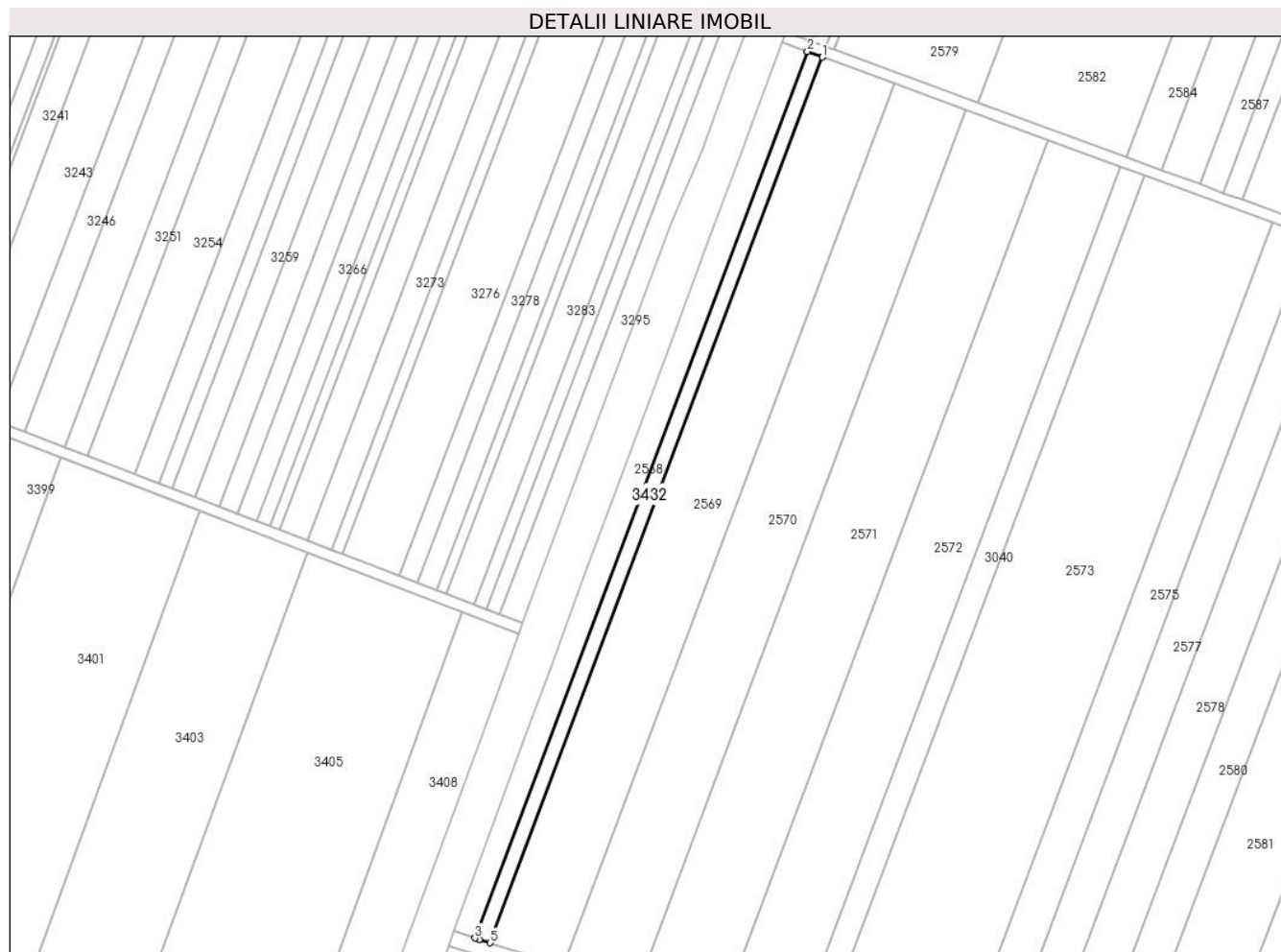
Inscrieri privind dezmembramintele dreptului de proprietate, drepturi reale de garanție și sarcini	Referințe
NU SUNT	

Anexa Nr. 1 La Partea I

Teren

Nr cadastral	Suprafața (mp)*	Observații / Referințe
	2.113	

* Suprafața este determinată în planul de proiecție Stereo 70.



Date referitoare la teren

Crt	Categorie folosință	Intravilan	Suprafața (mp)	Tarla	Parcelă	Nr. topo	Observații / Referințe
1	curți constructii	NU	2.113	-	-	-	HC 53/2

Lungime Segmente

1) Valorile lungimilor segmentelor sunt obținute din proiecție în plan.

Punct început	X / Y	Punct sfârșit	X / Y	Lungime segment (** (m)
1	660.263,651 355.010,195	2	660.258,034 355.012,304	6.0
2	660.258,034 355.012,304	3	660.134,194 354.682,488	352.299
3	660.134,194 354.682,488	4	660.135,909 354.681,935	1.803
4	660.135,909 354.681,935	5	660.139,927 354.680,688	4.207
5	660.139,927 354.680,688	1	660.263,651 355.010,195	351.969

**** Lungimile segmentelor sunt determinate în planul de proiecție Stereo 70 și sunt rotunjite la 1 milimetru.**

***** Distanța dintre puncte este formată din segmente cumulate ce sunt mai mici decât valoarea 1 milimetru.**

**DATE DESPRE IMOBILUL NR. 3433**

Oficiul de Cadastru și Publicitate Imobiliară IALOMITA
Biroul de Cadastru și Publicitate Imobiliară Slobozia

A. Partea I. Descrierea imobilului

TEREN Extravilan

Adresa: Jud. Ialomita

Nr. Crt	Nr cadastral Nr. topografic	Suprafața* (mp)	Observații / Referințe
A1		3.475	Sector cadastral:1 Teren neimprejmuit;

B. Partea II. Proprietari și acte

Inscrieri privitoare la dreptul de proprietate și alte drepturi reale		Referințe
/		
Act Administrativ nr. 813, din 13/02/2024 emis de PRIMARIA CAZANESTI (adeverinta);		
B1	Inscrierea provizorie, drept de PROPRIETATE, dobandit prin Lege, cota actuala 1/1 1) UAT CAZANESTI, CIF:4231962	A1

C. Partea III. SARCINI .

Inscrieri privind dezmembramintele dreptului de proprietate, drepturi reale de garanție și sarcini	Referințe
NU SUNT	

Anexa Nr. 1 La Partea I

Teren

Nr cadastral	Suprafața (mp)*	Observații / Referințe
	3.475	

* Suprafața este determinată în planul de proiecție Stereo 70.



Date referitoare la teren

Crt	Categorie folosință	Intravilan	Suprafața (mp)	Tarla	Parcelă	Nr. topo	Observații / Referințe
1	curti constructii	NU	3.475	-	-	-	HC 53/2

Lungime Segmente

1) Valorile lungimilor segmentelor sunt obținute din proiecție în plan.

Punct început	X / Y	Punct sfârșit	X / Y	Lungime segment (** (m)
1	660.496,539 355.633,12	2	660.497,24 355.634,994	2.0
2	660.497,24 355.634,994	3	660.699,469 356.177,673	579.135
3	660.699,469 356.177,673	4	660.693,848 356.179,77	6.0
4	660.693,848 356.179,77	5	660.505,552 355.674,36	539.347
5	660.505,552 355.674,36	6	660.490,919 355.635,221	41.784

Punct început	X / Y	Punct sfârşit	X / Y	Lungime segment (** (m)
6	660.490,919 355.635,221	1	660.496,539 355.633,12	6.0

** Lungimile segmentelor sunt determinate în planul de proiecţie Stereo 70 şi sunt rotunjite la 1 milimetru.

*** Distanţa dintre puncte este formată din segmente cumulate ce sunt mai mici decât valoarea 1 milimetru.

**DATE DESPRE IMOBILUL NR. 3434**

Oficiul de Cadastru și Publicitate Imobiliară IALOMITA
Biroul de Cadastru și Publicitate Imobiliară Slobozia

A. Partea I. Descrierea imobilului

TEREN Extravilan

Adresa: Jud. Ialomita

Nr. Crt	Nr cadastral Nr. topografic	Suprafața* (mp)	Observații / Referințe
A1		3.940	Sector cadastral:1 Teren neimprejmuit;

B. Partea II. Proprietari și acte

Inscrieri privitoare la dreptul de proprietate și alte drepturi reale		Referințe
/		
Act Administrativ nr. 813, din 13/02/2024 emis de PRIMARIA CAZANESTI (adeverinta);		
B1	Inscrierea provizorie, drept de PROPRIETATE, dobandit prin Lege, cota actuala 1/1 1) UAT CAZANESTI, CIF:4231962	A1

C. Partea III. SARCINI .

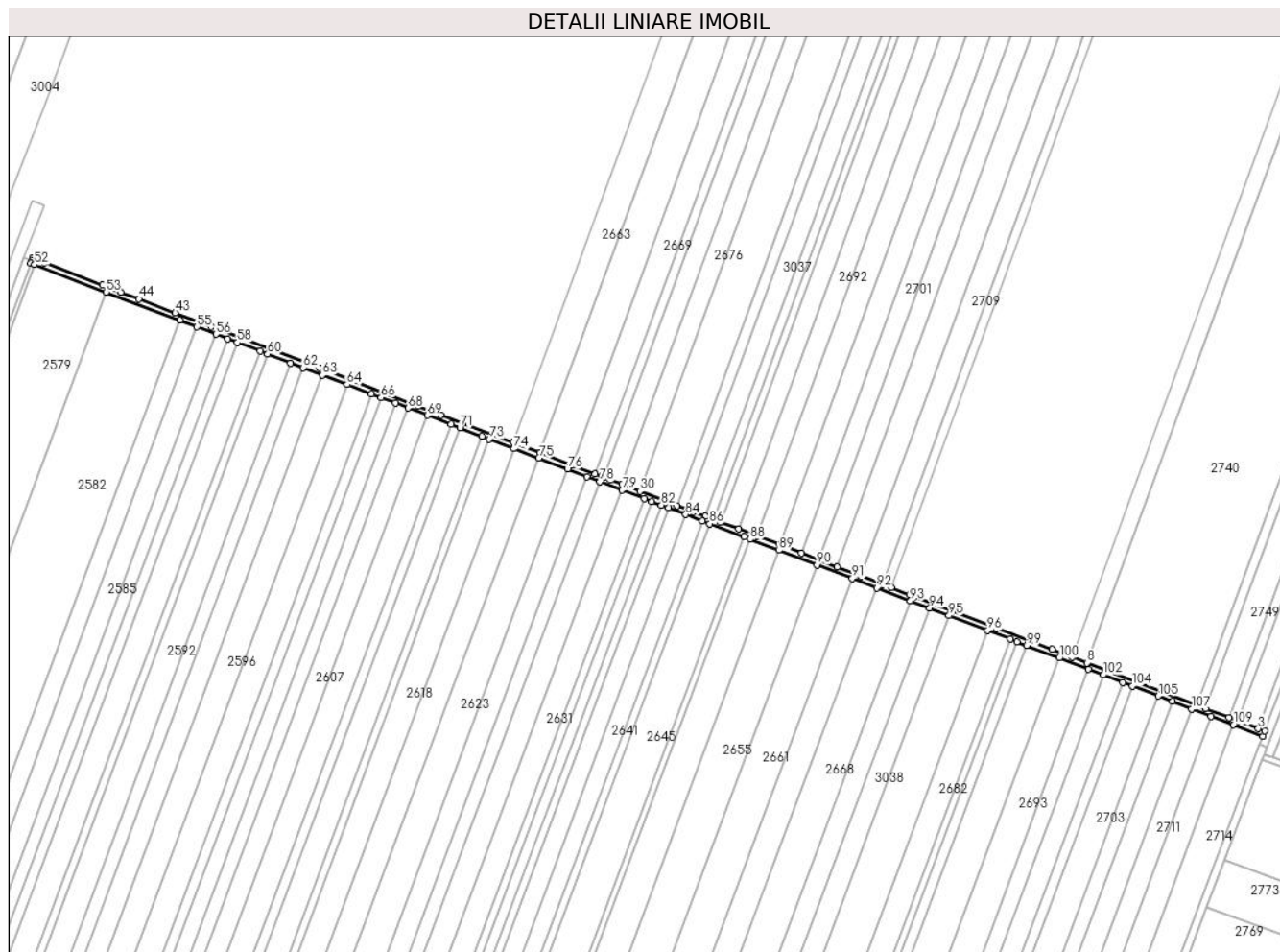
Inscrieri privind dezmembramintele dreptului de proprietate, drepturi reale de garanție și sarcini	Referințe
NU SUNT	

Anexa Nr. 1 La Partea I

Teren

Nr cadastral	Suprafața (mp)*	Observații / Referințe
	3.940	

* Suprafața este determinată în planul de proiecție Stereo 70.



Date referitoare la teren

Crt	Categorie folosință	Intravilan	Suprafața (mp)	Tarla	Parcelă	Nr. topo	Observații / Referințe
1	drum	NU	3.940	-	-	-	DE 51/5

Lungime Segmente

1) Valorile lungimilor segmentelor sunt obținute din proiecție în plan.

Punct început	X / Y	Punct sfârșit	X / Y	Lungime segment	Punct început	X / Y	Punct sfârșit	X / Y	Lungime segment	Punct început	X / Y	Punct sfârșit	X / Y	Lungime segment
1	661.415,672 355.278,603	2	661.417,091 355.282,342	4.0	2	661.417,091 355.282,342	3	661.412,344 355.284,162	5.084	3	661.412,344 355.284,162	4	661.397,431 355.289,88	15.972
4	661.397,431 355.289,88	5	661.390,337 355.292,6	7.597	5	661.390,337 355.292,6	6	661.373,091 355.299,211	18.47	6	661.373,091 355.299,211	7	661.366,356 355.301,793	7.213
7	661.366,356 355.301,793	8	661.284,509 355.333,172	87.656	8	661.284,509 355.333,172	9	661.273,209 355.337,504	12.102	9	661.273,209 355.337,504	10	661.258,415 355.343,176	15.844
10	661.258,415 355.343,176	11	661.216,472 355.359,256	44.92	11	661.216,472 355.359,256	12	661.183,42 355.371,927	35.397	12	661.183,42 355.371,927	13	661.155,756 355.382,533	29.628
13	661.155,756 355.382,533	14	661.151,728 355.384,077	4.314	14	661.151,728 355.384,077	15	661.138,303 355.389,224	14.378	15	661.138,303 355.389,224	16	661.131,591 355.391,797	7.188
16	661.131,591 355.391,797	17	661.115,484 355.397,972	17.25	17	661.115,484 355.397,972	18	661.097,903 355.404,712	18.829	18	661.097,903 355.404,712	19	661.084,484 355.409,857	14.371

Punct început	X / Y	Punct sfârșit	X / Y	Lungime segment	Punct început	X / Y	Punct sfârșit	X / Y	Lungime segment	Punct început	X / Y	Punct sfârșit	X / Y	Lungime segment
19	661.084,484 355.409,857	20	661.071,065 355.415,002	14.371	20	661.071,065 355.415,002	21	661.054,962 355.421,175	17.246	21	661.054,962 355.421,175	22	661.038,188 355.427,606	17.964
22	661.038,188 355.427,606	23	661.024,366 355.432,905	14.803	23	661.024,366 355.432,905	24	661.010,947 355.438,05	14.372	24	661.010,947 355.438,05	25	661.006,05 355.439,927	5.244
25	661.006,05 355.439,927	26	660.999,34 355.442,499	7.186	26	660.999,34 355.442,499	27	660.990,612 355.445,845	9.347	27	660.990,612 355.445,845	28	660.985,92 355.447,644	5.025
28	660.985,92 355.447,644	29	660.978,538 355.450,474	7.906	29	660.978,538 355.450,474	30	660.950,752 355.461,127	29.759	30	660.950,752 355.461,127	31	660.937,326 355.466,274	14.379
31	660.937,326 355.466,274	32	660.928,597 355.469,62	9.348	32	660.928,597 355.469,62	33	660.923,898 355.471,422	5.032	33	660.923,898 355.471,422	34	660.921,884 355.472,194	2.158
34	660.921,884 355.472,194	35	660.917,184 355.473,996	5.033	35	660.917,184 355.473,996	36	660.899,993 355.480,587	18.411	36	660.899,993 355.480,587	37	660.876,083 355.489,753	25.608
37	660.876,083 355.489,753	38	660.855,927 355.497,48	21.586	38	660.855,927 355.497,48	39	660.802,153 355.518,096	57.59	39	660.802,153 355.518,096	40	660.784,935 355.524,697	18.44
40	660.784,935 355.524,697	41	660.711,423 355.552,88	78.729	41	660.711,423 355.552,88	42	660.630,772 355.583,8	86.375	42	660.630,772 355.583,8	43	660.603,765 355.594,154	28.924
43	660.603,765 355.594,154	44	660.576,741 355.604,514	28.942	44	660.576,741 355.604,514	45	660.563,223 355.609,697	14.477	45	660.563,223 355.609,697	46	660.549,704 355.614,88	14.479
46	660.549,704 355.614,88	47	660.506,428 355.631,471	46.347	47	660.506,428 355.631,471	48	660.501,584 355.633,328	5.188	48	660.501,584 355.633,328	49	660.497,24 355.634,994	4.653
49	660.497,24 355.634,994	50	660.496,539 355.633,12	2.0	50	660.496,539 355.633,12	51	660.495,839 355.631,247	2.0	51	660.495,839 355.631,247	52	660.498,729 355.630,139	3.096
52	660.498,729 355.630,139	53	660.552,137 355.609,663	57.199	53	660.552,137 355.609,663	54	660.607,222 355.588,545	58.994	54	660.607,222 355.588,545	55	660.620,052 355.583,626	13.741
55	660.620,052 355.583,626	56	660.634,265 355.578,177	15.222	56	660.634,265 355.578,177	57	660.643,022 355.574,82	9.378	57	660.643,022 355.574,82	58	660.650,132 355.572,094	7.615
58	660.650,132 355.572,094	59	660.667,048 355.565,609	18.117	59	660.667,048 355.565,609	60	660.672,711 355.563,438	6.064	60	660.672,711 355.563,438	61	660.689,907 355.556,845	18.417
61	660.689,907 355.556,845	62	660.699,331 355.553,232	10.093	62	660.699,331 355.553,232	63	660.713,571 355.547,773	15.251	63	660.713,571 355.547,773	64	660.731,948 355.540,728	19.681
64	660.731,948 355.540,728	65	660.750,334 355.533,679	19.69	65	660.750,334 355.533,679	66	660.757,462 355.530,946	7.634	66	660.757,462 355.530,946	67	660.768,166 355.526,842	11.464
67	660.768,166 355.526,842	68	660.777,685 355.523,193	10.195	68	660.777,685 355.523,193	69	660.791,952 355.517,723	15.28	69	660.791,952 355.517,723	70	660.809,612 355.510,953	18.913
70	660.809,612 355.510,953	71	660.816,313 355.508,384	7.177	71	660.816,313 355.508,384	72	660.832,884 355.502,031	17.747	72	660.832,884 355.502,031	73	660.838,227 355.499,983	5.722
73	660.838,227 355.499,983	74	660.856,659 355.492,916	19.74	74	660.856,659 355.492,916	75	660.875,099 355.485,846	19.749	75	660.875,099 355.485,846	76	660.896,552 355.477,622	22.975
76	660.896,552 355.477,622	77	660.910,963 355.472,097	15.434	77	660.910,963 355.472,097	78	660.920,84 355.468,311	10.578	78	660.920,84 355.468,311	79	660.937,391 355.461,965	17.726
79	660.937,391 355.461,965	80	660.953,885 355.455,642	17.664	80	660.953,885 355.455,642	81	660.959,472 355.453,5	5.984	81	660.959,472 355.453,5	82	660.966,636 355.450,753	7.673
82	660.966,636 355.450,753	83	660.971,867 355.448,748	5.602	83	660.971,867 355.448,748	84	660.984,824 355.443,78	13.877	84	660.984,824 355.443,78	85	660.997,184 355.439,042	13.237
85	660.997,184 355.439,042	86	661.002,748 355.436,909	5.959	86	661.002,748 355.436,909	87	661.028,466 355.427,049	27.543	87	661.028,466 355.427,049	88	661.032,842 355.425,372	4.686
88	661.032,842 355.425,372	89	661.054,376 355.417,116	23.063	89	661.054,376 355.417,116	90	661.082,818 355.406,212	30.461	90	661.082,818 355.406,212	91	661.109,124 355.396,127	28.172
91	661.109,124 355.396,127	92	661.127,389 355.389,124	19.562	92	661.127,389 355.389,124	93	661.152,571 355.379,47	26.969	93	661.152,571 355.379,47	94	661.166,968 355.373,95	15.418
94	661.166,968 355.373,95	95	661.181,37 355.368,429	15.424	95	661.181,37 355.368,429	96	661.210,188 355.357,381	30.864	96	661.210,188 355.357,381	97	661.227,056 355.350,914	18.065
97	661.227,056 355.350,914	98	661.232,176 355.348,951	5.483	98	661.232,176 355.348,951	99	661.239,316 355.346,214	7.646	99	661.239,316 355.346,214	100	661.263,844 355.336,81	26.27
100	661.263,844 355.336,81	101	661.285,5 355.328,508	23.192	101	661.285,5 355.328,508	102	661.296,476 355.324,3	11.755	102	661.296,476 355.324,3	103	661.310,923 355.318,761	15.472
103	661.310,923 355.318,761	104	661.318,293 355.315,936	7.893	104	661.318,293 355.315,936	105	661.337,664 355.308,509	20.745	105	661.337,664 355.308,509	106	661.348,22 355.304,462	11.306
106	661.348,22 355.304,462	107	661.362,686 355.298,917	15.492	107	661.362,686 355.298,917	108	661.377,156 355.293,369	15.497	108	661.377,156 355.293,369	109	661.393,658 355.287,042	17.674
109	661.393,658 355.287,042	1	661.415,672 355.278,603	23.576										

** Lungimile segmentelor sunt determinate în planul de proiecție Stereo 70 și sunt rotunjite la 1 milimetru.

*** Distanța dintre puncte este formată din segmente cumulate ce sunt mai mici decât valoarea 1 milimetru.

**DATE DESPRE IMOBILUL NR. 3435**

Oficiul de Cadastru și Publicitate Imobiliară IALOMITA
Biroul de Cadastru și Publicitate Imobiliară Slobozia

A. Partea I. Descrierea imobilului

TEREN Extravilan

Adresa: Jud. Ialomita

Nr. Crt	Nr cadastral Nr. topografic	Suprafața* (mp)	Observații / Referințe
A1		1.951	Sector cadastral:1 Teren neimprejmuit;

B. Partea II. Proprietari și acte

Inscrieri privitoare la dreptul de proprietate și alte drepturi reale		Referințe
/		
Act Administrativ nr. 813, din 13/02/2024 emis de PRIMARIA CAZANESTI (adeverinta);		
B1	Inscrierea provizorie, drept de PROPRIETATE, dobandit prin Lege, cota actuala 1/1 1) UAT CAZANESTI, CIF:4231962	A1

C. Partea III. SARCINI .

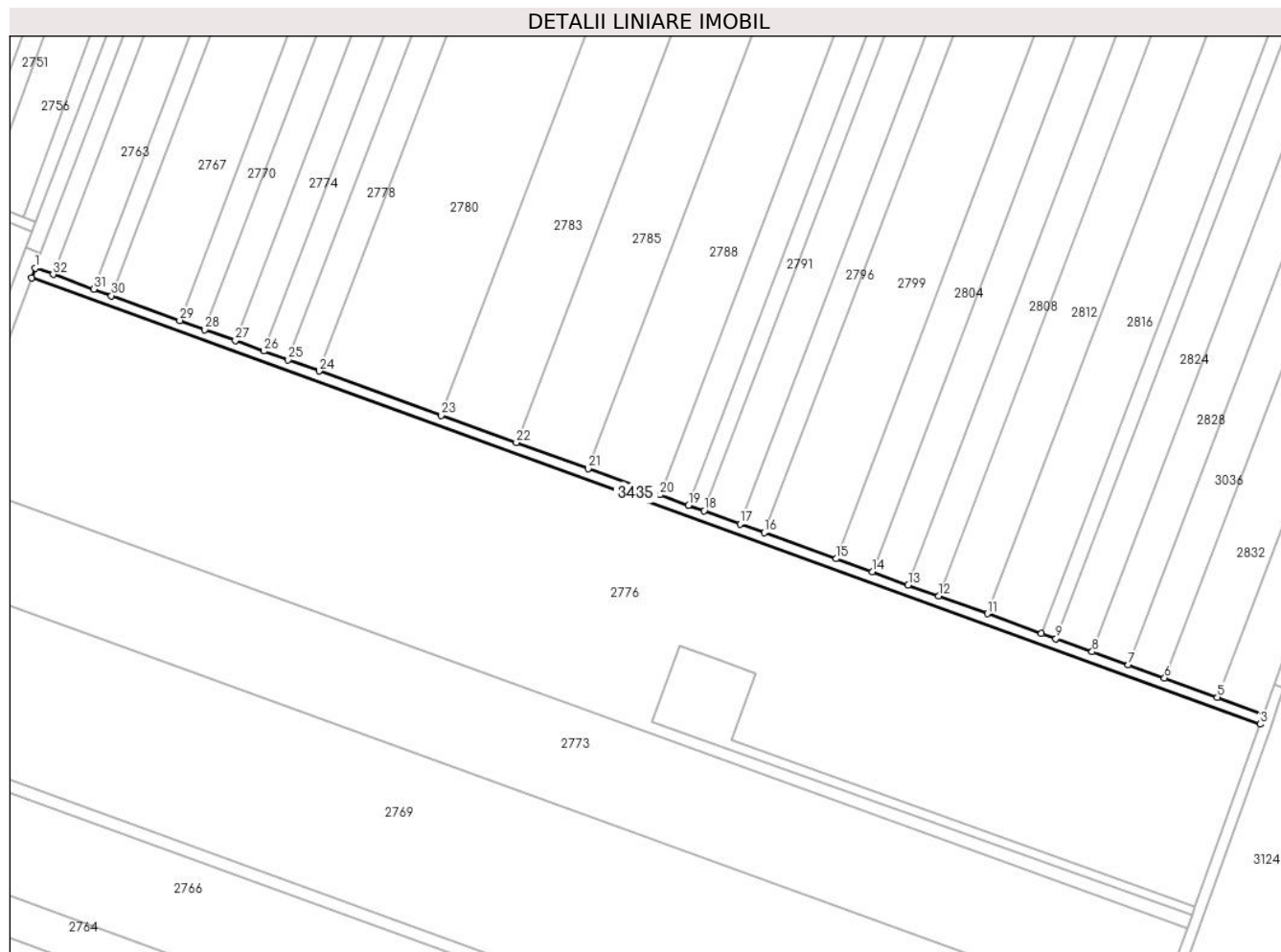
Inscrieri privind dezmembramintele dreptului de proprietate, drepturi reale de garanție și sarcini	Referințe
NU SUNT	

Anexa Nr. 1 La Partea I

Teren

Nr cadastral	Suprafața (mp)*	Observații / Referințe
	1.951	

* Suprafața este determinată în planul de proiecție Stereo 70.



Date referitoare la teren

Crt	Categorie folosință	Intravilan	Suprafața (mp)	Tarla	Parcelă	Nr. topo	Observații / Referințe
1	drum	NU	1.951	-	-	-	DE 51/5

Lungime Segmente

1) Valorile lungimilor segmentelor sunt obținute din proiecție în plan.

Punct început	X / Y	Punct sfârșit	X / Y	Lungime segment (** (m)	Punct început	X / Y	Punct sfârșit	X / Y	Lungime segment (** (m)
1	661.416,921 355.264,979	2	661.415,501 355.261,239	4.0	2	661.415,501 355.261,239	3	661.874,054 355.094,838	487.812
3	661.874,054 355.094,838	4	661.875,419 355.098,598	4.0	4	661.875,419 355.098,598	5	661.858,075 355.104,892	18.45
5	661.858,075 355.104,892	6	661.838,372 355.112,042	20.96	6	661.838,372 355.112,042	7	661.824,852 355.116,948	14.383
7	661.824,852 355.116,948	8	661.811,341 355.121,851	14.373	8	661.811,341 355.121,851	9	661.797,838 355.126,751	14.364
9	661.797,838 355.126,751	10	661.792,439 355.128,71	5.743	10	661.792,439 355.128,71	11	661.772,206 355.136,052	21.524

Punct început	X / Y	Punct sfârșit	X / Y	Lungime segment (** (m)
11	661.772,206 355.136,052	12	661.754,148 355.142,605	19.211
13	661.742,7 355.146,759	14	661.729,241 355.151,644	14.318
15	661.715,79 355.156,525	16	661.688,913 355.166,278	28.592
17	661.679,916 355.169,543	18	661.666,496 355.174,413	14.277
19	661.660,728 355.176,506	20	661.650,0 355.180,398	11.412
21	661.623,205 355.190,122	22	661.596,442 355.199,834	28.47
23	661.568,405 355.210,008	24	661.522,879 355.226,528	48.43
25	661.511,287 355.230,735	26	661.502,242 355.234,017	9.622
27	661.491,592 355.237,882	28	661.480,15 355.242,034	12.173
29	661.470,84 355.245,413	30	661.445,325 355.254,672	27.143
31	661.438,685 355.257,081	32	661.423,554 355.262,572	16.097

Punct început	X / Y	Punct sfârșit	X / Y	Lungime segment (** (m)
12	661.754,148 355.142,605	13	661.742,7 355.146,759	12.178
14	661.729,241 355.151,644	15	661.715,79 355.156,525	14.309
16	661.688,913 355.166,278	17	661.679,916 355.169,543	9.57
18	661.666,496 355.174,413	19	661.660,728 355.176,506	6.136
20	661.650,0 355.180,398	21	661.623,205 355.190,122	28.505
22	661.596,442 355.199,834	23	661.568,405 355.210,008	29.826
24	661.522,879 355.226,528	25	661.511,287 355.230,735	12.332
26	661.502,242 355.234,017	27	661.491,592 355.237,882	11.329
28	661.480,15 355.242,034	29	661.470,84 355.245,413	9.904
30	661.445,325 355.254,672	31	661.438,685 355.257,081	7.063
32	661.423,554 355.262,572	1	661.416,921 355.264,979	7.056

** Lungimile segmentelor sunt determinate în planul de proiecție Stereo 70 și sunt rotunjite la 1 milimetru.

*** Distanța dintre puncte este formată din segmente cumulate ce sunt mai mici decât valoarea 1 milimetru.

**DATE DESPRE IMOBILUL NR. 3436**

Oficiul de Cadastru și Publicitate Imobiliară IALOMITA
Biroul de Cadastru și Publicitate Imobiliară Slobozia

A. Partea I. Descrierea imobilului

TEREN Extravilan

Adresa: Jud. Ialomita

Nr. Crt	Nr cadastral Nr. topografic	Suprafața* (mp)	Observații / Referințe
A1		3.671	Sector cadastral:1 Teren neimprejmuit;

B. Partea II. Proprietari și acte

Inscrieri privitoare la dreptul de proprietate și alte drepturi reale		Referințe
/		
Act Administrativ nr. 813, din 13/02/2024 emis de PRIMARIA CAZANESTI (adeverinta);		
B1	Inscrierea provizorie, drept de PROPRIETATE, dobandit prin Lege, cota actuala 1/1 1) UAT CAZANESTI, CIF:4231962	A1

C. Partea III. SARCINI .

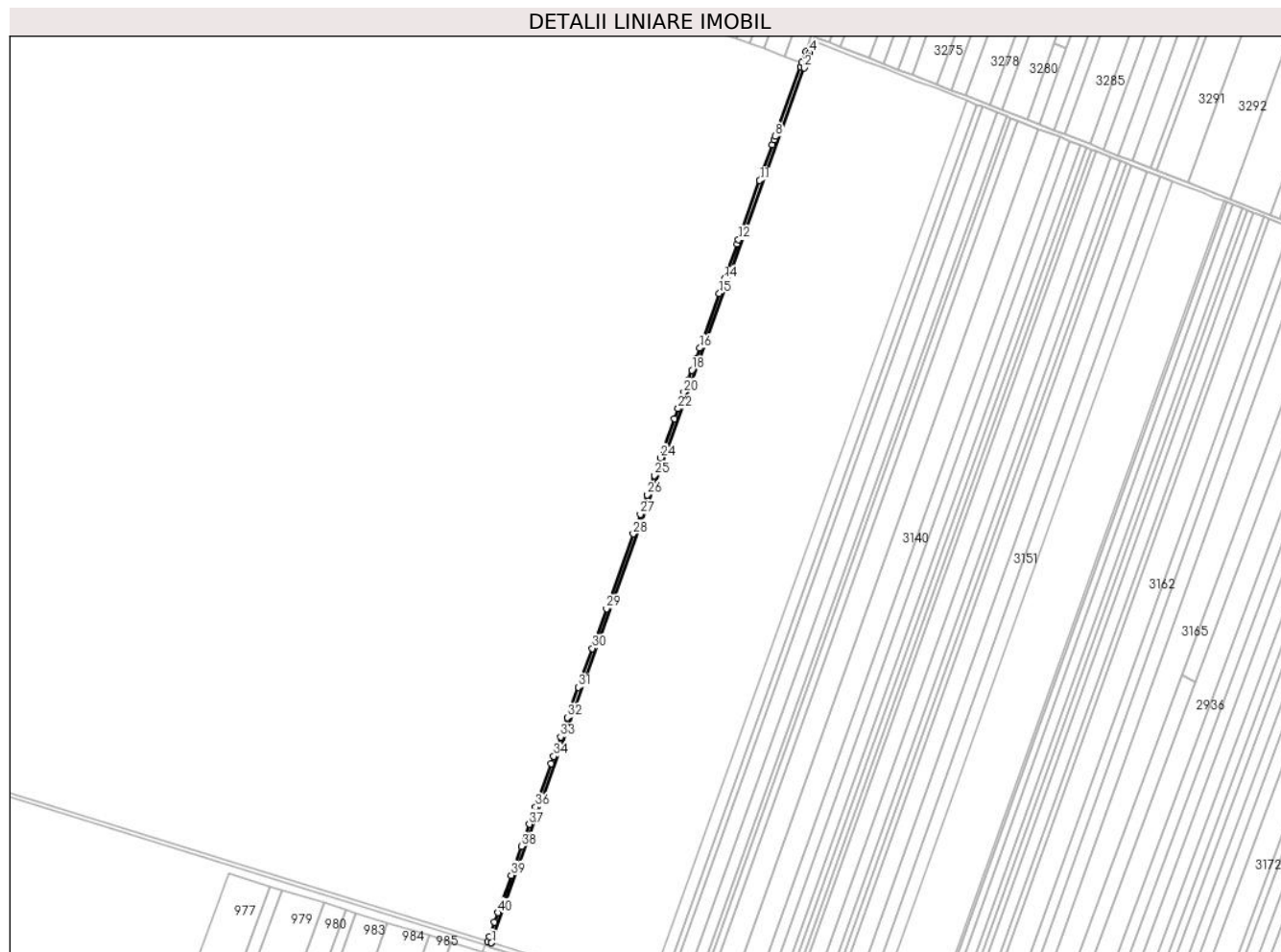
Inscrieri privind dezmembramintele dreptului de proprietate, drepturi reale de garanție și sarcini	Referințe
NU SUNT	

Anexa Nr. 1 La Partea I

Teren

Nr cadastral	Suprafața (mp)*	Observații / Referințe
	3.671	

* Suprafața este determinată în planul de proiecție Stereo 70.



Date referitoare la teren

Crt	Categorie folosință	Intravilan	Suprafața (mp)	Tarla	Parcelă	Nr. topo	Observații / Referințe
1	drum	NU	3.671	-	-	-	DE 48/2

Lungime Segmente

1) Valorile lungimilor segmentelor sunt obținute din proiecție în plan.

Punct început	X / Y	Punct sfârșit	X / Y	Lungime segment	Punct început	X / Y	Punct sfârșit	X / Y	Lungime segment	Punct început	X / Y	Punct sfârșit	X / Y	Lungime segment
1	661.573,792 354.244,211	2	661.877,814 355.093,474	902.04	2	661.877,814 355.093,474	3	661.881,805 355.104,472	11.7	3	661.881,805 355.104,472	4	661.883,062 355.108,112	3.851
4	661.883,062 355.108,112	5	661.879,213 355.109,44	4.071	5	661.879,213 355.109,44	6	661.875,419 355.098,598	11.487	6	661.875,419 355.098,598	7	661.874,054 355.094,838	4.0
7	661.874,054 355.094,838	8	661.849,764 355.026,984	72.071	8	661.849,764 355.026,984	9	661.848,584 355.023,689	3.5	9	661.848,584 355.023,689	10	661.846,828 355.018,784	5.21
10	661.846,828 355.018,784	11	661.834,439 354.984,176	36.759	11	661.834,439 354.984,176	12	661.813,829 354.926,604	61.149	12	661.813,829 354.926,604	13	661.812,32 354.922,388	4.479
13	661.812,32 354.922,388	14	661.800,116 354.888,298	36.208	14	661.800,116 354.888,298	15	661.795,124 354.874,354	14.81	15	661.795,124 354.874,354	16	661.776,165 354.821,393	56.253
16	661.776,165 354.821,393	17	661.772,755 354.811,867	10.118	17	661.772,755 354.811,867	18	661.768,547 354.800,114	12.484	18	661.768,547 354.800,114	19	661.765,135 354.790,581	10.125

Punct început	X / Y	Punct sfârşit	X / Y	Lungime segment	Punct început	X / Y	Punct sfârşit	X / Y	Lungime segment	Punct început	X / Y	Punct sfârşit	X / Y	Lungime segment
19	661.765,135 354.790,581	20	661.760,837 354.778,574	12.752	20	661.760,837 354.778,574	21	661.758,562 354.772,221	6.748	21	661.758,562 354.772,221	22	661.755,159 354.762,714	10.098
22	661.755,159 354.762,714	23	661.751,689 354.753,021	10.296	23	661.751,689 354.753,021	24	661.738,072 354.714,984	40.401	24	661.738,072 354.714,984	25	661.731,962 354.697,914	18.13
25	661.731,962 354.697,914	26	661.725,177 354.678,961	20.131	26	661.725,177 354.678,961	27	661.718,397 354.660,023	20.116	27	661.718,397 354.660,023	28	661.711,622 354.641,099	20.1
28	661.711,622 354.641,099	29	661.685,615 354.568,448	77.166	29	661.685,615 354.568,448	30	661.671,844 354.529,98	40.859	30	661.671,844 354.529,98	31	661.658,349 354.492,283	40.039
31	661.658,349 354.492,283	32	661.647,799 354.462,813	31.301	32	661.647,799 354.462,813	33	661.641,078 354.444,038	19.942	33	661.641,078 354.444,038	34	661.634,351 354.425,248	19.959
34	661.634,351 354.425,248	35	661.631,8 354.418,122	7.568	35	661.631,8 354.418,122	36	661.616,735 354.376,038	44.7	36	661.616,735 354.376,038	37	661.610,707 354.359,199	17.885
37	661.610,707 354.359,199	38	661.603,017 354.337,717	22.818	38	661.603,017 354.337,717	39	661.592,988 354.309,702	29.756	39	661.592,988 354.309,702	40	661.580,008 354.273,444	38.511
40	661.580,008 354.273,444	41	661.576,672 354.264,126	9.898	41	661.576,672 354.264,126	42	661.571,603 354.249,966	15.039	42	661.571,603 354.249,966	43	661.570,013 354.245,524	4.718
43	661.570,013 354.245,524	44	661.573,69 354.244,243	3.894	44	661.573,69 354.244,243	1	661.573,792 354.244,211	0.107					

** Lungimile segmentelor sunt determinate în planul de proiecție Stereo 70 și sunt rotunjite la 1 milimetru.

*** Distanța dintre puncte este formată din segmente cumulate ce sunt mai mici decât valoarea 1 milimetru.

**DATE DESPRE IMOBILUL NR. 3437**

Oficiul de Cadastru și Publicitate Imobiliară IALOMITA
Biroul de Cadastru și Publicitate Imobiliară Slobozia

A. Partea I. Descrierea imobilului

TEREN Extravilan

Adresa: Jud. Ialomita

Nr. Crt	Nr cadastral Nr. topografic	Suprafața* (mp)	Observații / Referințe
A1		2.748	Sector cadastral:1 Teren neimprejmuit;

B. Partea II. Proprietari și acte

Inscrieri privitoare la dreptul de proprietate și alte drepturi reale		Referințe
/		
Act Administrativ nr. 813, din 13/02/2024 emis de PRIMARIA CAZANESTI (adeverinta);		
B1	Inscrierea provizorie, drept de PROPRIETATE, dobandit prin Lege, cota actuala 1/1 1) UAT CAZANESTI, CIF:4231962	A1

C. Partea III. SARCINI .

Inscrieri privind dezmembramintele dreptului de proprietate, drepturi reale de garanție și sarcini	Referințe
NU SUNT	

Anexa Nr. 1 La Partea I

Teren

Nr cadastral	Suprafața (mp)*	Observații / Referințe
	2.748	

* Suprafața este determinată în planul de proiecție Stereo 70.



Date referitoare la teren

Crt	Categorie folosință	Intravilan	Suprafața (mp)	Tarla	Parcelă	Nr. topo	Observații / Referințe
1	drum	NU	2.748	-	-	-	DE 48

Lungime Segmente

1) Valorile lungimilor segmentelor sunt obținute din proiecție în plan.

Punct început	X / Y	Punct sfârșit	X / Y	Lungime segment (** (m)
1	661.883,062 355.108,112	2	661.887,052 355.119,674	12.231
2	661.887,052 355.119,674	3	661.888,404 355.123,442	4.004
3	661.888,404 355.123,442	4	662.114,0 355.750,454	666.361
4	662.114,0 355.750,454	5	662.110,278 355.751,923	4.002
5	662.110,278 355.751,923	6	661.884,629 355.124,914	666.377

Punct început	X / Y	Punct sfârşit	X / Y	Lungime segment (** (m)
6	661.884,629 355.124,914	7	661.879,213 355.109,44	16.394
7	661.879,213 355.109,44	1	661.883,062 355.108,112	4.071

** Lungimile segmentelor sunt determinate în planul de proiecţie Stereo 70 şi sunt rotunjite la 1 milimetru.

*** Distanţa dintre puncte este formată din segmente cumulate ce sunt mai mici decât valoarea 1 milimetru.

**DATE DESPRE IMOBILUL NR. 3438**

Oficiul de Cadastru și Publicitate Imobiliară IALOMITA
Biroul de Cadastru și Publicitate Imobiliară Slobozia

A. Partea I. Descrierea imobilului

TEREN Extravilan

Adresa: Jud. Ialomita

Nr. Crt	Nr cadastral Nr. topografic	Suprafața* (mp)	Observații / Referințe
A1		2.198	Sector cadastral:1 Teren neimprejmuit;

B. Partea II. Proprietari și acte

Inscrieri privitoare la dreptul de proprietate și alte drepturi reale		Referințe
/		
Act Administrativ nr. 813, din 13/02/2024 emis de PRIMARIA CAZANESTI (adeverinta);		
B1	Inscrierea provizorie, drept de PROPRIETATE, dobandit prin Lege, cota actuala 1/1 1) UAT CAZANESTI, CIF:4231962	A1

C. Partea III. SARCINI .

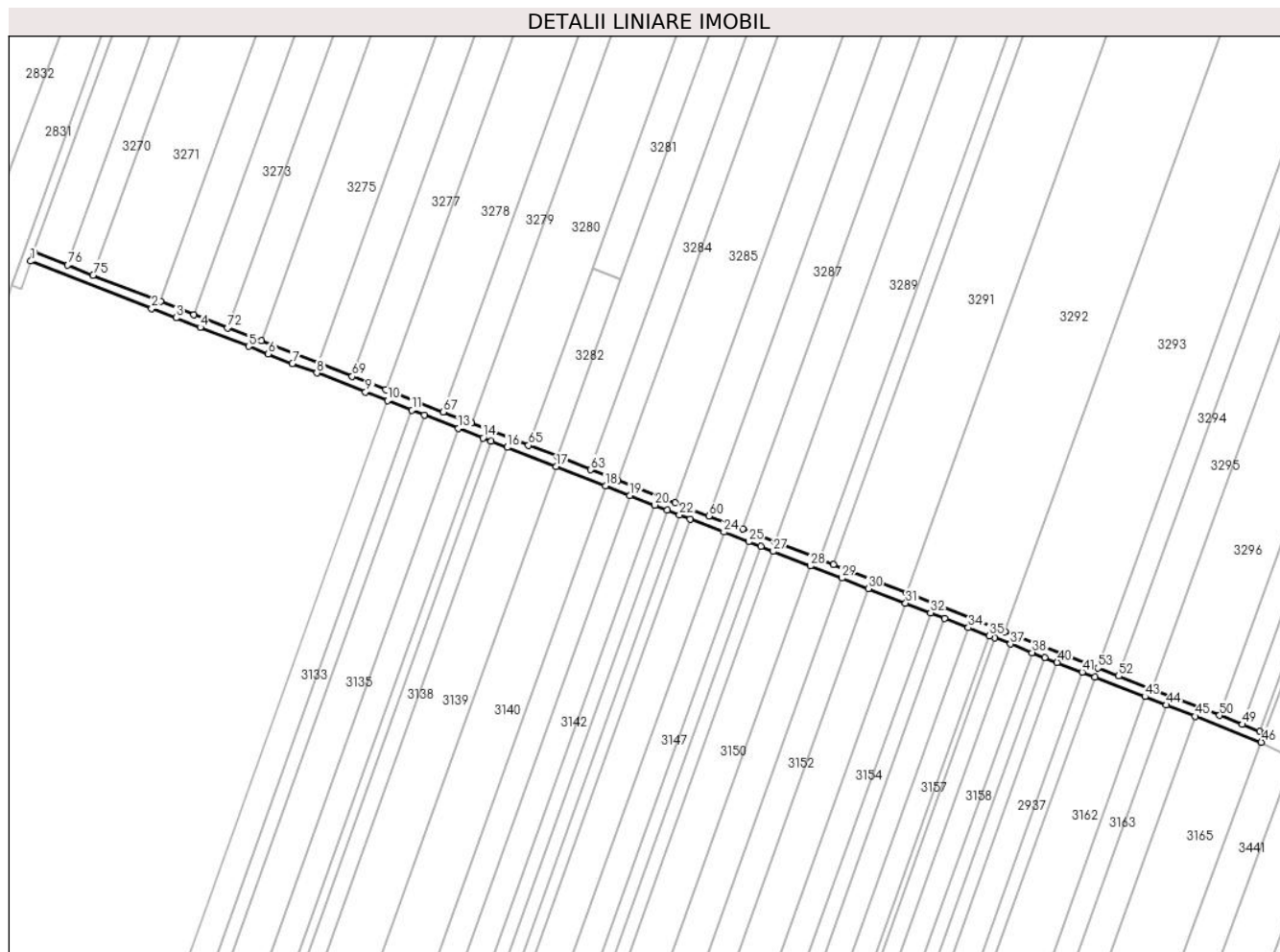
Inscrieri privind dezmembramintele dreptului de proprietate, drepturi reale de garanție și sarcini	Referințe
NU SUNT	

Anexa Nr. 1 La Partea I

Teren

Nr cadastral	Suprafața (mp)*	Observații / Referințe
	2.198	

* Suprafața este determinată în planul de proiecție Stereo 70.



Date referitoare la teren

Crt	Categorie folosință	Intravilan	Suprafața (mp)	Tarla	Parcelă	Nr. topo	Observații / Referințe
1	drum	NU	2.198	-	-	-	DE 39/1

Lungime Segmente

1) Valorile lungimilor segmentelor sunt obținute din proiecție în plan.

Punct început	X / Y	Punct sfârșit	X / Y	Lungime segment	Punct început	X / Y	Punct sfârșit	X / Y	Lungime segment	Punct început	X / Y	Punct sfârșit	X / Y	Lungime segment
1	661.887,052 355.119,674	2	661.937,396 355.100,02	54.045	2	661.937,396 355.100,02	3	661.947,466 355.096,088	10.819	3	661.947,466 355.096,088	4	661.957,544 355.092,153	10.819
4	661.957,544 355.092,153	5	661.977,728 355.084,274	21.667	5	661.977,728 355.084,274	6	661.985,811 355.081,118	8.677	6	661.985,811 355.081,118	7	661.995,923 355.077,17	10.855
7	661.995,923 355.077,17	8	662.006,044 355.073,219	10.865	8	662.006,044 355.073,219	9	662.026,312 355.065,306	21.758	9	662.026,312 355.065,306	10	662.035,444 355.061,741	9.803
10	662.035,444 355.061,741	11	662.045,6 355.057,776	10.902	11	662.045,6 355.057,776	12	662.050,681 355.055,793	5.455	12	662.050,681 355.055,793	13	662.064,92 355.050,234	15.285
13	662.064,92 355.050,234	14	662.075,101 355.046,259	10.93	14	662.075,101 355.046,259	15	662.078,463 355.044,946	3.609	15	662.078,463 355.044,946	16	662.085,189 355.042,32	7.221
16	662.085,189 355.042,32	17	662.105,597 355.034,353	21.908	17	662.105,597 355.034,353	18	662.126,041 355.026,372	21.947	18	662.126,041 355.026,372	19	662.136,277 355.022,376	10.988

Punct început	X / Y	Punct sfârșit	X / Y	Lungime segment	Punct început	X / Y	Punct sfârșit	X / Y	Lungime segment	Punct început	X / Y	Punct sfârșit	X / Y	Lungime segment
19	662.136,277 355.022,376	20	662.146,522 355.018,376	10.998	20	662.146,522 355.018,376	21	662.151,647 355.016,375	5.503	21	662.151,647 355.016,375	22	662.156,776 355.014,373	5.505
22	662.156,776 355.014,373	23	662.161,29 355.012,61	4.847	23	662.161,29 355.012,61	24	662.175,256 355.007,158	14.992	24	662.175,256 355.007,158	25	662.185,536 355.003,145	11.035
25	662.185,536 355.003,145	26	662.190,679 355.001,137	5.521	26	662.190,679 355.001,137	27	662.195,825 354.999,128	5.524	27	662.195,825 354.999,128	28	662.211,276 354.993,096	16.587
28	662.211,276 354.993,096	29	662.224,271 354.988,022	13.95	29	662.224,271 354.988,022	30	662.235,318 354.983,709	11.859	30	662.235,318 354.983,709	31	662.250,823 354.977,656	16.645
31	662.250,823 354.977,656	32	662.261,171 354.973,616	11.109	32	662.261,171 354.973,616	33	662.267,074 354.971,312	6.337	33	662.267,074 354.971,312	34	662.276,919 354.967,468	10.568
34	662.276,919 354.967,468	35	662.285,631 354.964,067	9.352	35	662.285,631 354.964,067	36	662.287,922 354.963,173	2.46	36	662.287,922 354.963,173	37	662.294,422 354.960,635	6.978
37	662.294,422 354.960,635	38	662.303,459 354.957,107	9.702	38	662.303,459 354.957,107	39	662.308,656 354.955,078	5.579	39	662.308,656 354.955,078	40	662.313,856 354.953,048	5.582
40	662.313,856 354.953,048	41	662.324,262 354.948,985	11.171	41	662.324,262 354.948,985	42	662.329,469 354.946,952	5.589	42	662.329,469 354.946,952	43	662.350,32 354.938,812	22.383
43	662.350,32 354.938,812	44	662.359,193 354.935,348	9.526	44	662.359,193 354.935,348	45	662.371,209 354.930,657	12.9	45	662.371,209 354.930,657	46	662.398,748 354.919,906	29.563
46	662.398,748 354.919,906	47	662.400,136 354.923,658	4.001	47	662.400,136 354.923,658	48	662.398,11 354.924,449	2.175	48	662.398,11 354.924,449	49	662.390,848 354.927,284	7.796
49	662.390,848 354.927,284	50	662.381,351 354.930,992	10.195	50	662.381,351 354.930,992	51	662.353,418 354.941,897	29.986	51	662.353,418 354.941,897	52	662.339,452 354.947,35	14.993
52	662.339,452 354.947,35	53	662.330,792 354.950,73	9.296	53	662.330,792 354.950,73	54	662.292,237 354.965,782	41.389	54	662.292,237 354.965,782	55	662.251,15 354.981,823	44.107
55	662.251,15 354.981,823	56	662.220,814 354.993,667	32.567	56	662.220,814 354.993,667	57	662.214,941 354.995,96	6.304	57	662.214,941 354.995,96	58	662.196,341 355.003,221	19.967
58	662.196,341 355.003,221	59	662.183,053 355.008,409	14.264	59	662.183,053 355.008,409	60	662.169,064 355.013,87	15.018	60	662.169,064 355.013,87	61	662.155,073 355.019,332	15.02
61	662.155,073 355.019,332	62	662.131,143 355.028,675	25.689	62	662.131,143 355.028,675	63	662.119,947 355.033,046	12.019	63	662.119,947 355.033,046	64	662.105,952 355.038,51	15.024
64	662.105,952 355.038,51	65	662.094,056 355.043,154	12.77	65	662.094,056 355.043,154	66	662.070,266 355.052,442	25.539	66	662.070,266 355.052,442	67	662.058,512 355.057,031	12.619
67	662.058,512 355.057,031	68	662.034,724 355.066,318	25.536	68	662.034,724 355.066,318	69	662.020,732 355.071,78	15.021	69	662.020,732 355.071,78	70	662.006,74 355.077,243	15.02
70	662.006,74 355.077,243	71	661.982,956 355.086,528	25.532	71	661.982,956 355.086,528	72	661.968,967 355.091,99	15.018	72	661.968,967 355.091,99	73	661.954,978 355.097,451	15.017
73	661.954,978 355.097,451	74	661.940,991 355.102,912	15.016	74	661.940,991 355.102,912	75	661.913,017 355.113,833	30.029	75	661.913,017 355.113,833	76	661.902,388 355.117,983	11.41
76	661.902,388 355.117,983	77	661.888,404 355.123,442	15.013	77	661.888,404 355.123,442	1	661.887,052 355.119,674	4.004					

** Lungimile segmentelor sunt determinate în planul de proiecție Stereo 70 și sunt rotunjite la 1 milimetru.

*** Distanța dintre puncte este formată din segmente cumulate ce sunt mai mici decât valoarea 1 milimetru.

**DATE DESPRE IMOBILUL NR. 3439**

Oficiul de Cadastru și Publicitate Imobiliară IALOMITA
Biroul de Cadastru și Publicitate Imobiliară Slobozia

A. Partea I. Descrierea imobilului

TEREN Extravilan

Adresa: Jud. Ialomita

Nr. Crt	Nr cadastral Nr. topografic	Suprafața* (mp)	Observații / Referințe
A1		3.704	Sector cadastral:1 Teren neimprejmuit;

B. Partea II. Proprietari și acte

Inscrieri privitoare la dreptul de proprietate și alte drepturi reale		Referințe
/		
Act Administrativ nr. 813, din 13/02/2024 emis de PRIMARIA CAZANESTI (adeverinta);		
B1	Inscrierea provizorie, drept de PROPRIETATE, dobandit prin Lege, cota actuala 1/1 1) UAT CAZANESTI, CIF:4231962	A1

C. Partea III. SARCINI .

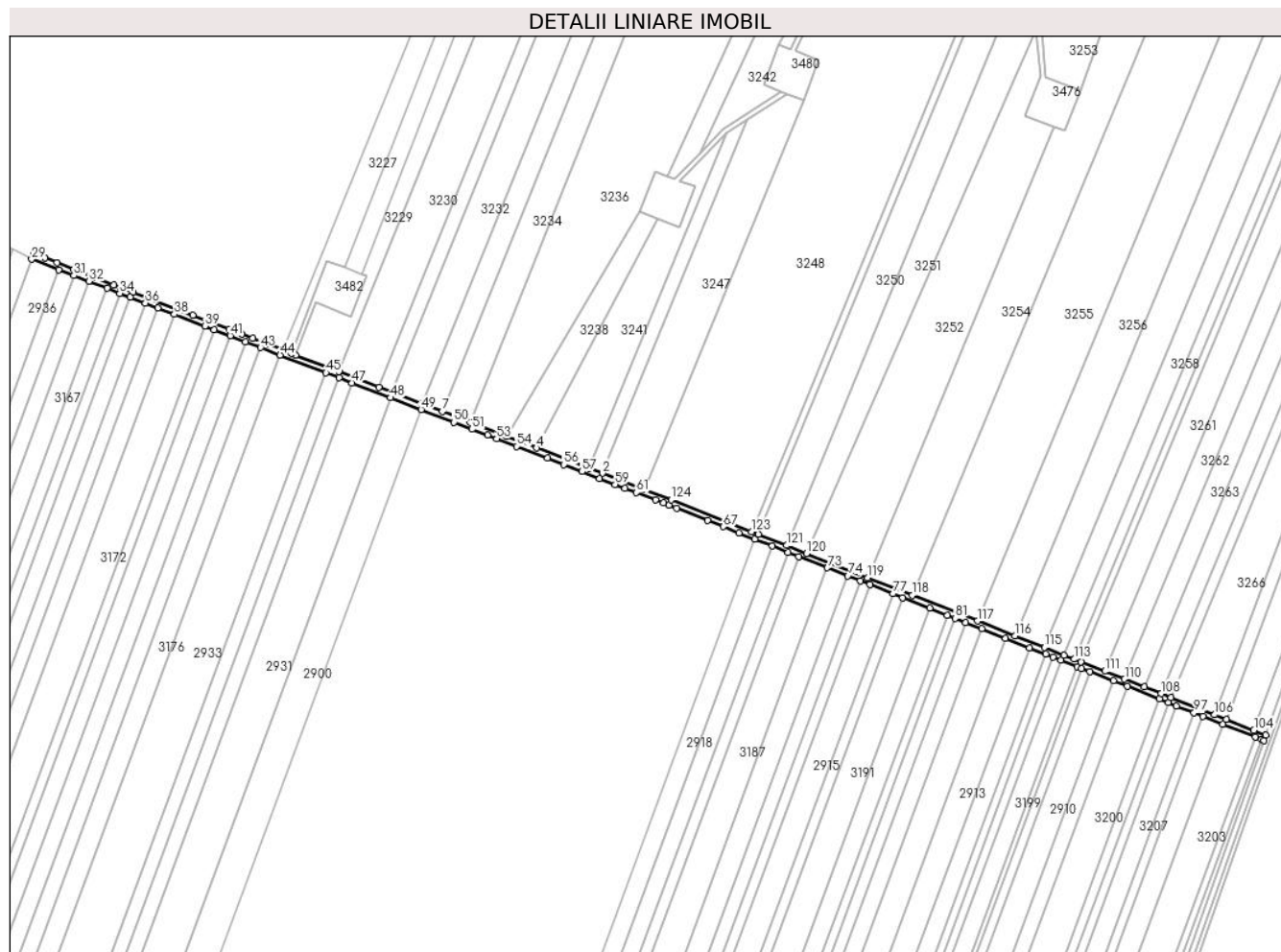
Inscrieri privind dezmembramintele dreptului de proprietate, drepturi reale de garanție și sarcini	Referințe
NU SUNT	

Anexa Nr. 1 La Partea I

Teren

Nr cadastral	Suprafața (mp)*	Observații / Referințe
	3.704	

* Suprafața este determinată în planul de proiecție Stereo 70.



Date referitoare la teren

Crt	Categorie folosință	Intravilan	Suprafața (mp)	Tarla	Parcelă	Nr. topo	Observații / Referințe
1	drum	NU	3.704	-	-	-	DE 40/2/2

Lungime Segmente

1) Valorile lungimilor segmentelor sunt obținute din proiecție în plan.

Punct început	X / Y	Punct sfârșit	X / Y	Lungime segment	Punct început	X / Y	Punct sfârșit	X / Y	Lungime segment	Punct început	X / Y	Punct sfârșit	X / Y	Lungime segment
1	662.840,816 354.751,958	2	662.811,68 354.763,191	31.227	2	662.811,68 354.763,191	3	662.802,713 354.766,648	9.61	3	662.802,713 354.766,648	4	662.765,739 354.780,902	39.626
4	662.765,739 354.780,902	5	662.744,641 354.789,036	22.611	5	662.744,641 354.789,036	6	662.719,22 354.798,836	27.244	6	662.719,22 354.798,836	7	662.699,567 354.806,413	21.063
7	662.699,567 354.806,413	8	662.685,414 354.811,869	15.168	8	662.685,414 354.811,869	9	662.664,579 354.819,902	22.33	9	662.664,579 354.819,902	10	662.655,211 354.823,514	10.04
10	662.655,211 354.823,514	11	662.627,25 354.834,293	29.967	11	662.627,25 354.834,293	12	662.597,183 354.845,885	32.224	12	662.597,183 354.845,885	13	662.593,917 354.847,144	3.5
13	662.593,917 354.847,144	14	662.587,92 354.849,456	6.428	14	662.587,92 354.849,456	15	662.576,6 354.853,82	12.132	15	662.576,6 354.853,82	16	662.566,818 354.857,591	10.483
16	662.566,818 354.857,591	17	662.559,359 354.860,467	7.994	17	662.559,359 354.860,467	18	662.552,833 354.862,983	6.994	18	662.552,833 354.862,983	19	662.550,312 354.863,955	2.702

Punct început	X / Y	Punct sfârşit	X / Y	Lungime segment	Punct început	X / Y	Punct sfârşit	X / Y	Lungime segment	Punct început	X / Y	Punct sfârşit	X / Y	Lungime segment
19	662.550,312 354.863,955	20	662.524,928 354.873,741	27.205	20	662.524,928 354.873,741	21	662.483,12 354.889,859	44.808	21	662.483,12 354.889,859	22	662.474,186 354.893,303	9.574
22	662.474,186 354.893,303	23	662.469,72 354.895,025	4.787	23	662.469,72 354.895,025	24	662.455,763 354.900,406	14.958	24	662.455,763 354.900,406	25	662.441,807 354.905,786	14.957
25	662.441,807 354.905,786	26	662.429,946 354.910,359	12.713	26	662.429,946 354.910,359	27	662.421,294 354.913,695	9.272	27	662.421,294 354.913,695	28	662.413,598 354.916,662	8.248
28	662.413,598 354.916,662	29	662.412,159 354.912,929	4.0	29	662.412,159 354.912,929	30	662.431,144 354.905,61	20.347	30	662.431,144 354.905,61	31	662.441,704 354.901,539	11.318
31	662.441,704 354.901,539	32	662.452,273 354.897,464	11.328	32	662.452,273 354.897,464	33	662.465,075 354.892,529	13.72	33	662.465,075 354.892,529	34	662.473,97 354.889,1	9.533
34	662.473,97 354.889,1	35	662.481,175 354.886,322	7.722	35	662.481,175 354.886,322	36	662.491,779 354.882,234	11.365	36	662.491,779 354.882,234	37	662.500,588 354.878,838	9.441
37	662.500,588 354.878,838	38	662.512,166 354.874,374	12.408	38	662.512,166 354.874,374	39	662.533,439 354.866,173	22.799	39	662.533,439 354.866,173	40	662.539,828 354.863,71	6.848
40	662.539,828 354.863,71	41	662.551,124 354.859,355	12.107	41	662.551,124 354.859,355	42	662.561,791 354.855,242	11.432	42	662.561,791 354.855,242	43	662.572,467 354.851,126	11.442
43	662.572,467 354.851,126	44	662.586,147 354.845,853	14.661	44	662.586,147 354.845,853	45	662.618,27 354.833,468	34.428	45	662.618,27 354.833,468	46	662.627,387 354.829,953	9.772
46	662.627,387 354.829,953	47	662.636,512 354.826,436	9.779	47	662.636,512 354.826,436	48	662.663,389 354.816,074	28.806	48	662.663,389 354.816,074	49	662.684,936 354.807,767	23.092
49	662.684,936 354.807,767	50	662.707,818 354.798,945	24.524	50	662.707,818 354.798,945	51	662.720,465 354.794,069	13.555	51	662.720,465 354.794,069	52	662.731,286 354.789,898	11.597
52	662.731,286 354.789,898	53	662.737,783 354.787,393	6.963	53	662.737,783 354.787,393	54	662.751,547 354.782,086	14.752	54	662.751,547 354.782,086	55	662.773,256 354.773,717	23.266
55	662.773,256 354.773,717	56	662.784,778 354.769,275	12.349	56	662.784,778 354.769,275	57	662.797,509 354.764,367	13.644	57	662.797,509 354.764,367	58	662.809,818 354.759,622	13.192
58	662.809,818 354.759,622	59	662.820,722 354.755,418	11.686	59	662.820,722 354.755,418	60	662.827,487 354.752,81	7.251	60	662.827,487 354.752,81	61	662.835,661 354.749,658	8.76
61	662.835,661 354.749,658	62	662.848,885 354.744,56	14.173	62	662.848,885 354.744,56	63	662.854,354 354.742,452	5.861	63	662.854,354 354.742,452	64	662.858,371 354.740,903	4.305
64	662.858,371 354.740,903	65	662.863,642 354.738,822	5.667	65	662.863,642 354.738,822	66	662.885,498 354.730,191	23.499	66	662.885,498 354.730,191	67	662.896,444 354.725,869	11.768
67	662.896,444 354.725,869	68	662.907,401 354.721,542	11.781	68	662.907,401 354.721,542	69	662.918,37 354.717,211	11.793	69	662.918,37 354.717,211	70	662.930,779 354.712,311	13.341
70	662.930,779 354.712,311	71	662.941,773 354.707,969	11.82	71	662.941,773 354.707,969	72	662.949,198 354.705,037	7.983	72	662.949,198 354.705,037	73	662.969,295 354.697,101	21.607
73	662.969,295 354.697,101	74	662.983,599 354.691,453	15.379	74	662.983,599 354.691,453	75	662.992,439 354.687,962	9.504	75	662.992,439 354.687,962	76	662.999,074 354.685,342	7.133
76	662.999,074 354.685,342	77	663.015,245 354.678,956	17.387	77	663.015,245 354.678,956	78	663.021,895 354.676,33	7.149	78	663.021,895 354.676,33	79	663.040,916 354.668,819	20.45
79	663.040,916 354.668,819	80	663.053,141 354.663,992	13.144	80	663.053,141 354.663,992	81	663.058,703 354.661,796	5.98	81	663.058,703 354.661,796	82	663.066,153 354.658,854	8.01
82	663.066,153 354.658,854	83	663.077,298 354.654,453	11.983	83	663.077,298 354.654,453	84	663.094,086 354.647,823	18.05	84	663.094,086 354.647,823	85	663.110,849 354.641,204	18.022
85	663.110,849 354.641,204	86	663.122,039 354.636,785	12.031	86	663.122,039 354.636,785	87	663.127,259 354.634,724	5.612	87	663.127,259 354.634,724	88	663.132,862 354.632,512	6.024
88	663.132,862 354.632,512	89	663.144,077 354.628,083	12.058	89	663.144,077 354.628,083	90	663.147,333 354.626,797	3.5	90	663.147,333 354.626,797	91	663.153,058 354.624,536	6.156
91	663.153,058 354.624,536	92	663.169,469 354.618,056	17.644	92	663.169,469 354.618,056	93	663.179,325 354.614,164	10.597	93	663.179,325 354.614,164	94	663.201,872 354.605,261	24.241
94	663.201,872 354.605,261	95	663.208,081 354.602,809	6.676	95	663.208,081 354.602,809	96	663.213,729 354.600,579	6.073	96	663.213,729 354.600,579	97	663.225,999 354.595,734	13.192
97	663.225,999 354.595,734	98	663.232,246 354.593,267	6.716	98	663.232,246 354.593,267	99	663.246,214 354.587,751	15.017	99	663.246,214 354.587,751	100	663.268,887 354.578,798	24.377
100	663.268,887 354.578,798	101	663.273,219 354.577,087	4.658	101	663.273,219 354.577,087	102	663.274,824 354.576,454	1.725	102	663.274,824 354.576,454	103	663.276,165 354.580,224	4.002
103	663.276,165 354.580,224	104	663.267,884 354.583,494	8.903	104	663.267,884 354.583,494	105	663.248,551 354.591,128	20.785	105	663.248,551 354.591,128	106	663.240,409 354.594,344	8.755
106	663.240,409 354.594,344	107	663.209,809 354.606,427	32.899	107	663.209,809 354.606,427	108	663.202,896 354.609,157	7.432	108	663.202,896 354.609,157	109	663.191,175 354.613,786	12.602
109	663.191,175 354.613,786	110	663.177,334 354.619,251	14.881	110	663.177,334 354.619,251	111	663.163,489 354.624,718	14.885	111	663.163,489 354.624,718	112	663.146,869 354.631,281	17.868
112	663.146,869 354.631,281	113	663.142,021 354.633,196	5.213	113	663.142,021 354.633,196	114	663.135,094 354.635,931	7.448	114	663.135,094 354.635,931	115	663.121,236 354.641,403	14.899
115	663.121,236 354.641,403	116	663.100,442 354.649,614	22.357	116	663.100,442 354.649,614	117	663.074,274 354.659,948	28.134	117	663.074,274 354.659,948	118	663.028,705 354.677,942	48.993

Punct început	X / Y	Punct sfârșit	X / Y	Lungime segment	Punct început	X / Y	Punct sfârșit	X / Y	Lungime segment	Punct început	X / Y	Punct sfârșit	X / Y	Lungime segment
118	663.028,705 354.677,942	119	662.997,456 354.690,282	33.597	119	662.997,456 354.690,282	120	662.954,727 354.707,155	45.94	120	662.954,727 354.707,155	121	662.940,591 354.712,737	15.198
121	662.940,591 354.712,737	122	662.920,977 354.720,482	21.087	122	662.920,977 354.720,482	123	662.916,101 354.722,407	5.243	123	662.916,101 354.722,407	124	662.859,825 354.744,63	60.505
124	662.859,825 354.744,63	1	662.840,816 354.751,958	20.372										

** Lungimile segmentelor sunt determinate în planul de proiecție Stereo 70 și sunt rotunjite la 1 milimetru.

*** Distanța dintre puncte este formată din segmente cumulate ce sunt mai mici decât valoarea 1 milimetru.

**DATE DESPRE IMOBILUL NR. 3440**

Oficiul de Cadastru și Publicitate Imobiliară IALOMITA
Biroul de Cadastru și Publicitate Imobiliară Slobozia

A. Partea I. Descrierea imobilului

TEREN Extravilan

Adresa: Jud. Ialomita

Nr. Crt	Nr cadastral Nr. topografic	Suprafața* (mp)	Observații / Referințe
A1		6.657	Sector cadastral:1 Teren neimprejmuit;

B. Partea II. Proprietari și acte

Inscrieri privitoare la dreptul de proprietate și alte drepturi reale		Referințe
/		
Act Administrativ nr. 813, din 13/02/2024 emis de PRIMARIA CAZANESTI (adeverinta);		
B1	Inscrierea provizorie, drept de PROPRIETATE, dobandit prin Lege, cota actuala 1/1 1) UAT CAZANESTI, CIF:4231962	A1

C. Partea III. SARCINI .

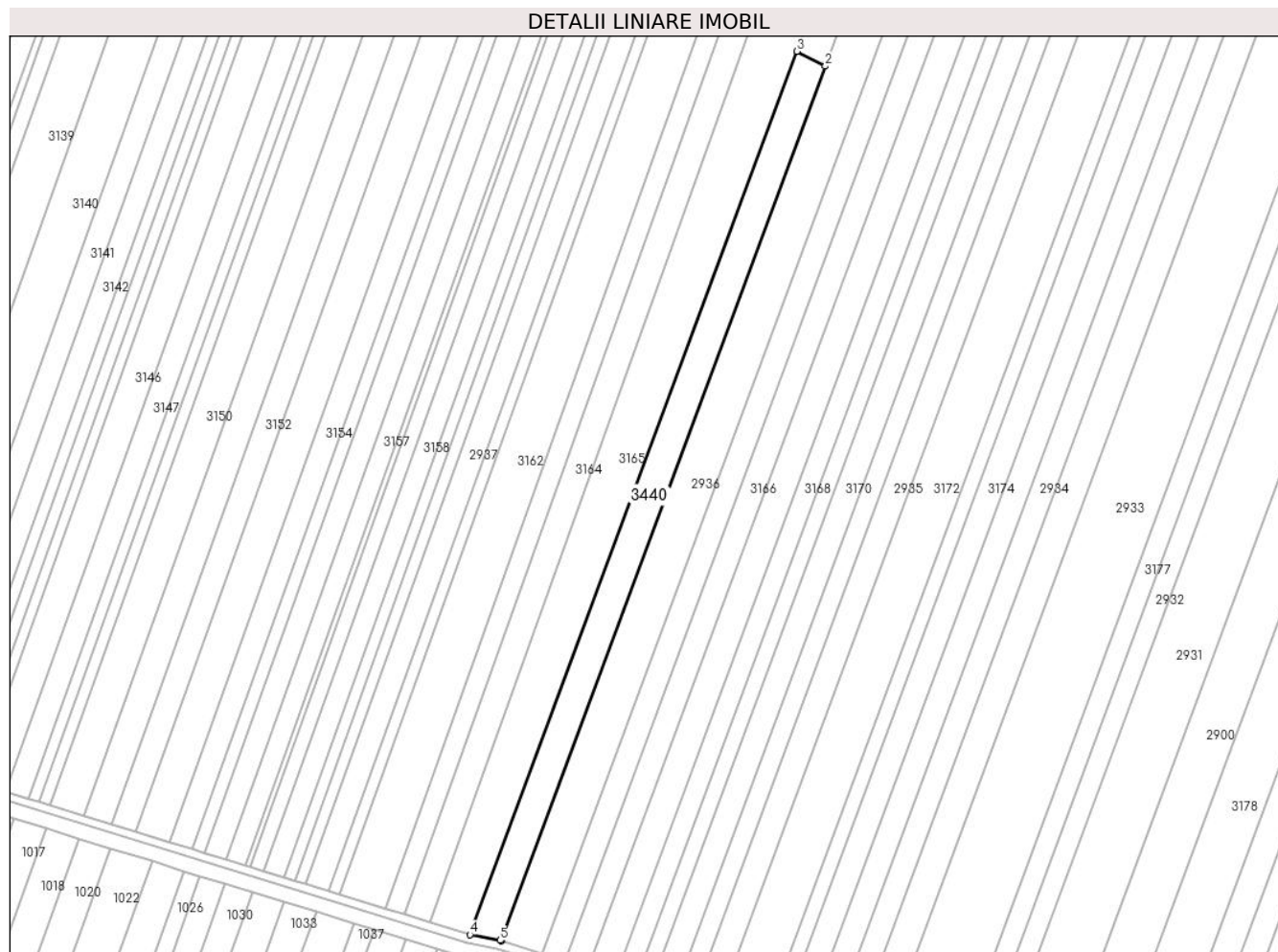
Inscrieri privind dezmembramintele dreptului de proprietate, drepturi reale de garanție și sarcini	Referințe
NU SUNT	

Anexa Nr. 1 La Partea I

Teren

Nr cadastral	Suprafaţa (mp)*	Observaţii / Referinţe
	6.657	

* Suprafaţa este determinată în planul de proiecţie Stereo 70.



Date referitoare la teren

Crt	Categorie folosinţă	Intravilan	Suprafaţa (mp)	Tarla	Parcelă	Nr. topo	Observaţii / Referinţe
1	curti constructii	NU	6.657	-	-	-	HC 40/2

Lungime Segmente

1) Valorile lungimilor segmentelor sunt obţinute din proiecţie în plan.

Punct început	X / Y	Punct sfârşit	X / Y	Lungime segment (** (m)
1	662.104,461 354.082,681	2	662.257,956 354.496,851	441.699
2	662.257,956 354.496,851	3	662.244,545 354.503,828	15.117
3	662.244,545 354.503,828	4	662.089,562 354.085,645	445.978
4	662.089,562 354.085,645	5	662.103,782 354.082,891	14.484
5	662.103,782 354.082,891	1	662.104,461 354.082,681	0.71

**** Lungimile segmentelor sunt determinate în planul de proiecție Stereo 70 și sunt rotunjite la 1 milimetru.**

***** Distanța dintre puncte este formată din segmente cumulate ce sunt mai mici decât valoarea 1 milimetru.**

**DATE DESPRE IMOBILUL NR. 3441**

Oficiul de Cadastru și Publicitate Imobiliară IALOMITA
Biroul de Cadastru și Publicitate Imobiliară Slobozia

A. Partea I. Descrierea imobilului

TEREN Extravilan

Adresa: Jud. Ialomita

Nr. Crt	Nr cadastral Nr. topografic	Suprafața* (mp)	Observații / Referințe
A1		6.656	Sector cadastral:1 Teren neimprejmuit;

B. Partea II. Proprietari și acte

Inscrieri privitoare la dreptul de proprietate și alte drepturi reale		Referințe
/		
Act Administrativ nr. 813, din 13/02/2024 emis de PRIMARIA CAZANESTI;		
B1	Inscrierea provizorie, drept de PROPRIETATE, dobandit prin Lege, cota actuala 1/1 1) UAT CAZANESTI, CIF:4231962	A1

C. Partea III. SARCINI .

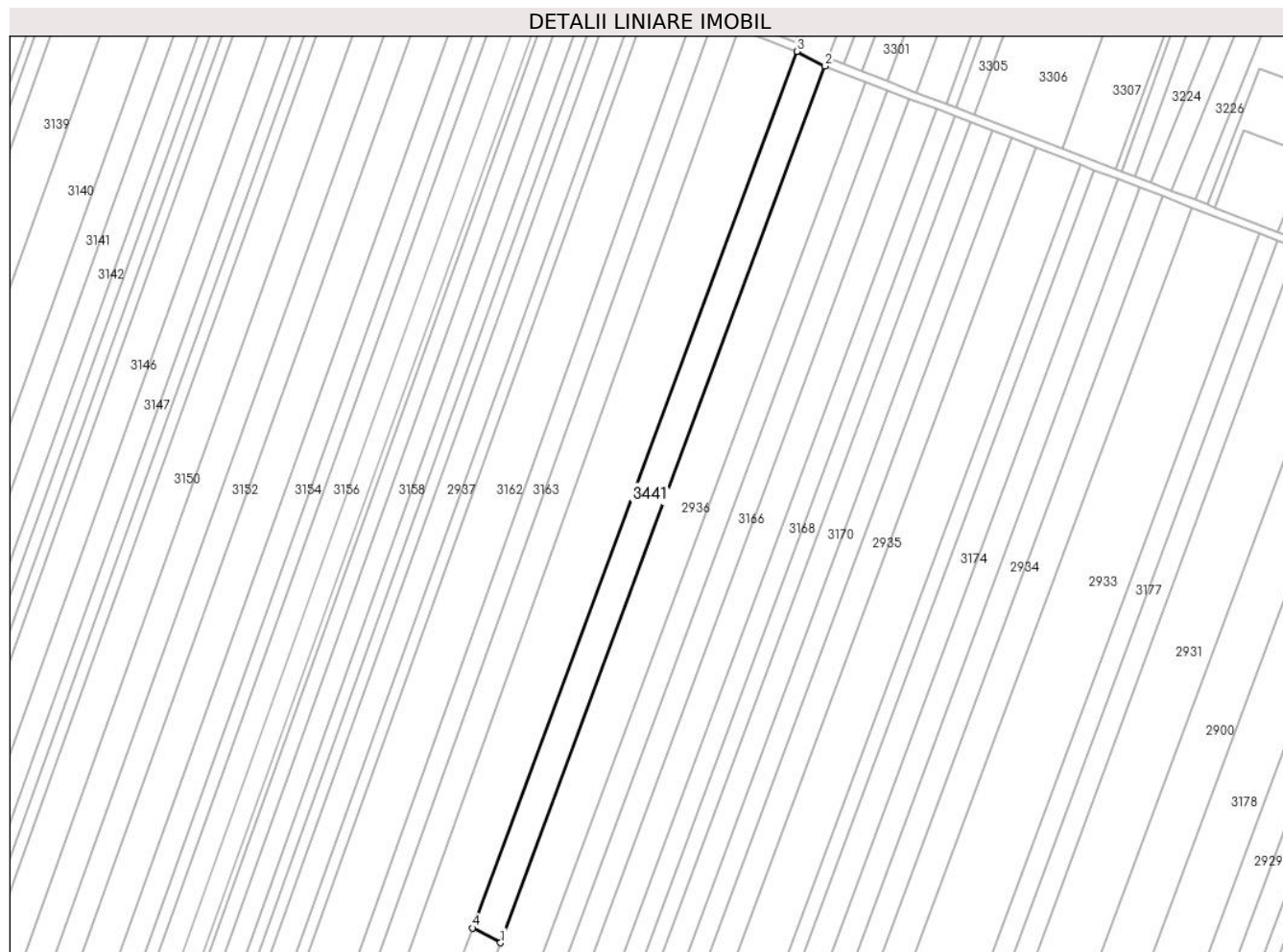
Inscrieri privind dezmembramintele dreptului de proprietate, drepturi reale de garanție și sarcini	Referințe
NU SUNT	

Anexa Nr. 1 La Partea I

Teren

Nr cadastral	Suprafața (mp)*	Observații / Referințe
	6.656	

* Suprafața este determinată în planul de proiecție Stereo 70.



Date referitoare la teren

Crt	Categorie folosință	Intravilan	Suprafața (mp)	Tarla	Parcelă	Nr. topo	Observații / Referințe
1	curți constructii	NU	6.656	-	-	-	HC 40/3

Lungime Segmente

1) Valorile lungimilor segmentelor sunt obținute din proiecție în plan.

Punct început	X / Y	Punct sfârșit	X / Y	Lungime segment (** (m)
1	662.257,956 354.496,851	2	662.412,159 354.912,929	443.734
2	662.412,159 354.912,929	3	662.398,748 354.919,906	15.117
3	662.398,748 354.919,906	4	662.244,545 354.503,828	443.734
4	662.244,545 354.503,828	1	662.257,956 354.496,851	15.117

**** Lungimile segmentelor sunt determinate în planul de proiecție Stereo 70 și sunt rotunjite la 1 milimetru.**

***** Distanța dintre puncte este formată din segmente cumulate ce sunt mai mici decât valoarea 1 milimetru.**

**DATE DESPRE IMOBILUL NR. 3442**

Oficiul de Cadastru și Publicitate Imobiliară IALOMITA
Biroul de Cadastru și Publicitate Imobiliară Slobozia

A. Partea I. Descrierea imobilului

TEREN Extravilan

Adresa: Jud. Ialomita

Nr. Crt	Nr cadastral Nr. topografic	Suprafața* (mp)	Observații / Referințe
A1		3.971	Sector cadastral:1 Teren neimprejmuit;

B. Partea II. Proprietari și acte

Inscrieri privitoare la dreptul de proprietate și alte drepturi reale		Referințe
/		
Act Administrativ nr. 813, din 13/02/2024 emis de PRIMARIA CAZANESTI (adeverinta);		
B1	Inscrierea provizorie, drept de PROPRIETATE, dobandit prin Lege, cota actuala 1/1 1) UAT CAZANESTI, CIF:4231962	A1

C. Partea III. SARCINI .

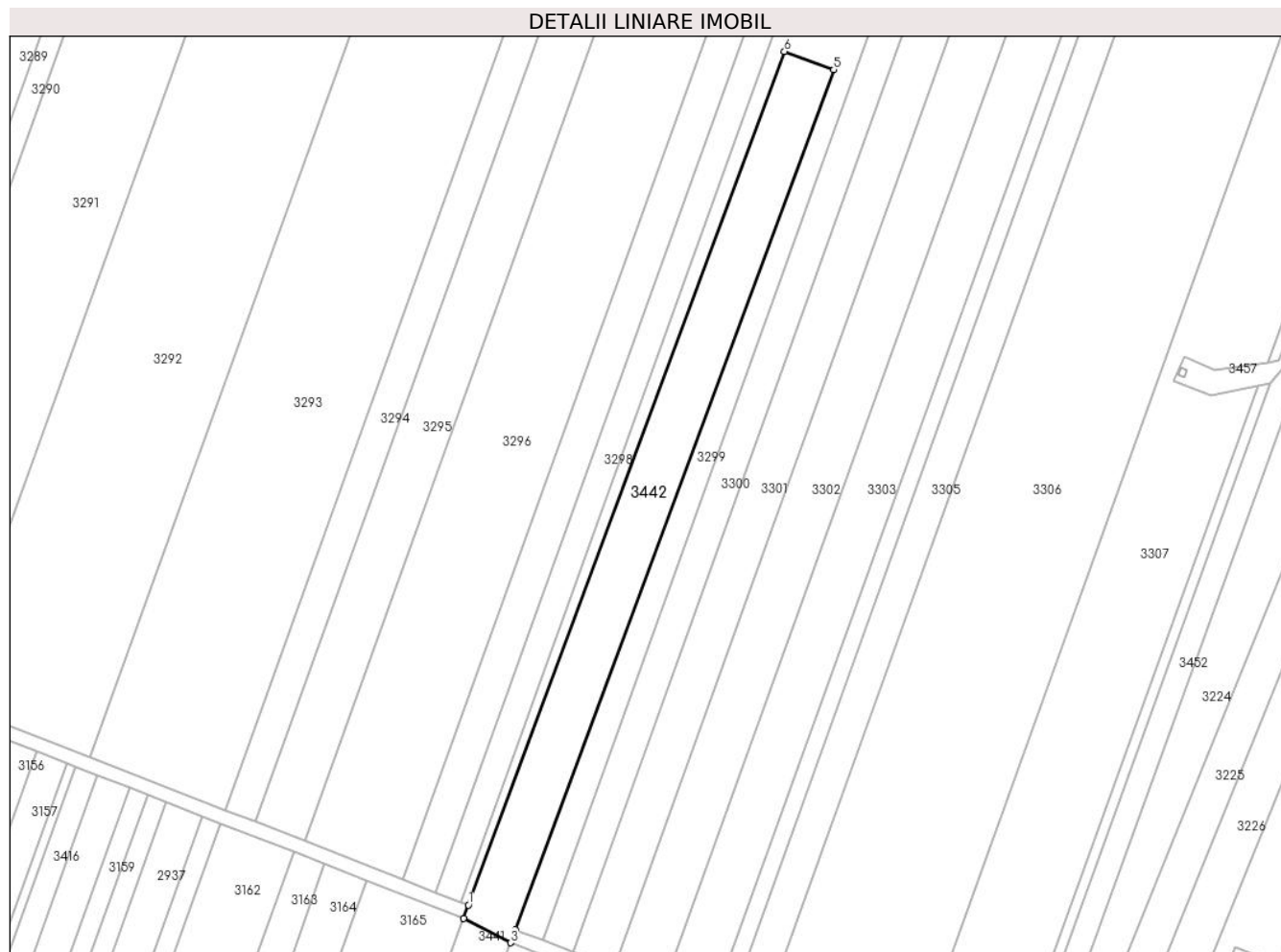
Inscrieri privind dezmembramintele dreptului de proprietate, drepturi reale de garanție și sarcini	Referințe
NU SUNT	

Anexa Nr. 1 La Partea I

Teren

Nr cadastral	Suprafața (mp)*	Observații / Referințe
	3.971	

* Suprafața este determinată în planul de proiecție Stereo 70.



Date referitoare la teren

Crt	Categorie folosință	Intravilan	Suprafața (mp)	Tarla	Parcelă	Nr. topo	Observații / Referințe
1	curți constructii	NU	3.971	-	-	-	HC 43/2

Lungime Segmente

1) Valorile lungimilor segmentelor sunt obținute din proiecție în plan.

Punct început	X / Y	Punct sfârșit	X / Y	Lungime segment (** (m)
1	662.400,136 354.923,658	2	662.398,748 354.919,906	4.001
2	662.398,748 354.919,906	3	662.412,159 354.912,929	15.117
3	662.412,159 354.912,929	4	662.413,598 354.916,662	4.0
4	662.413,598 354.916,662	5	662.504,317 355.161,594	261.193
5	662.504,317 355.161,594	6	662.490,252 355.166,807	15.0

Punct început	X / Y	Punct sfârşit	X / Y	Lungime segment (** (m)
6	662.490,252 355.166,807	1	662.400,136 354.923,658	259.311

** Lungimile segmentelor sunt determinate în planul de proiecţie Stereo 70 şi sunt rotunjite la 1 milimetru.

*** Distanţa dintre puncte este formată din segmente cumulate ce sunt mai mici decât valoarea 1 milimetru.

**DATE DESPRE IMOBILUL NR. 3443**

Oficiul de Cadastru și Publicitate Imobiliară IALOMITA
Biroul de Cadastru și Publicitate Imobiliară Slobozia

A. Partea I. Descrierea imobilului

TEREN Extravilan

Adresa: Jud. Ialomita

Nr. Crt	Nr cadastral Nr. topografic	Suprafața* (mp)	Observații / Referințe
A1		6.053	Sector cadastral:1 Teren neimprejmuit;

B. Partea II. Proprietari și acte

Inscrieri privitoare la dreptul de proprietate și alte drepturi reale		Referințe
/		
Act Administrativ nr. 813, din 13/02/2024 emis de PRIMARIA CAZANESTI (adeverinta);		
B1	Inscrierea provizorie, drept de PROPRIETATE, dobandit prin Lege, cota actuala 1/1 1) UAT CAZANESTI, CIF:4231962	A1

C. Partea III. SARCINI .

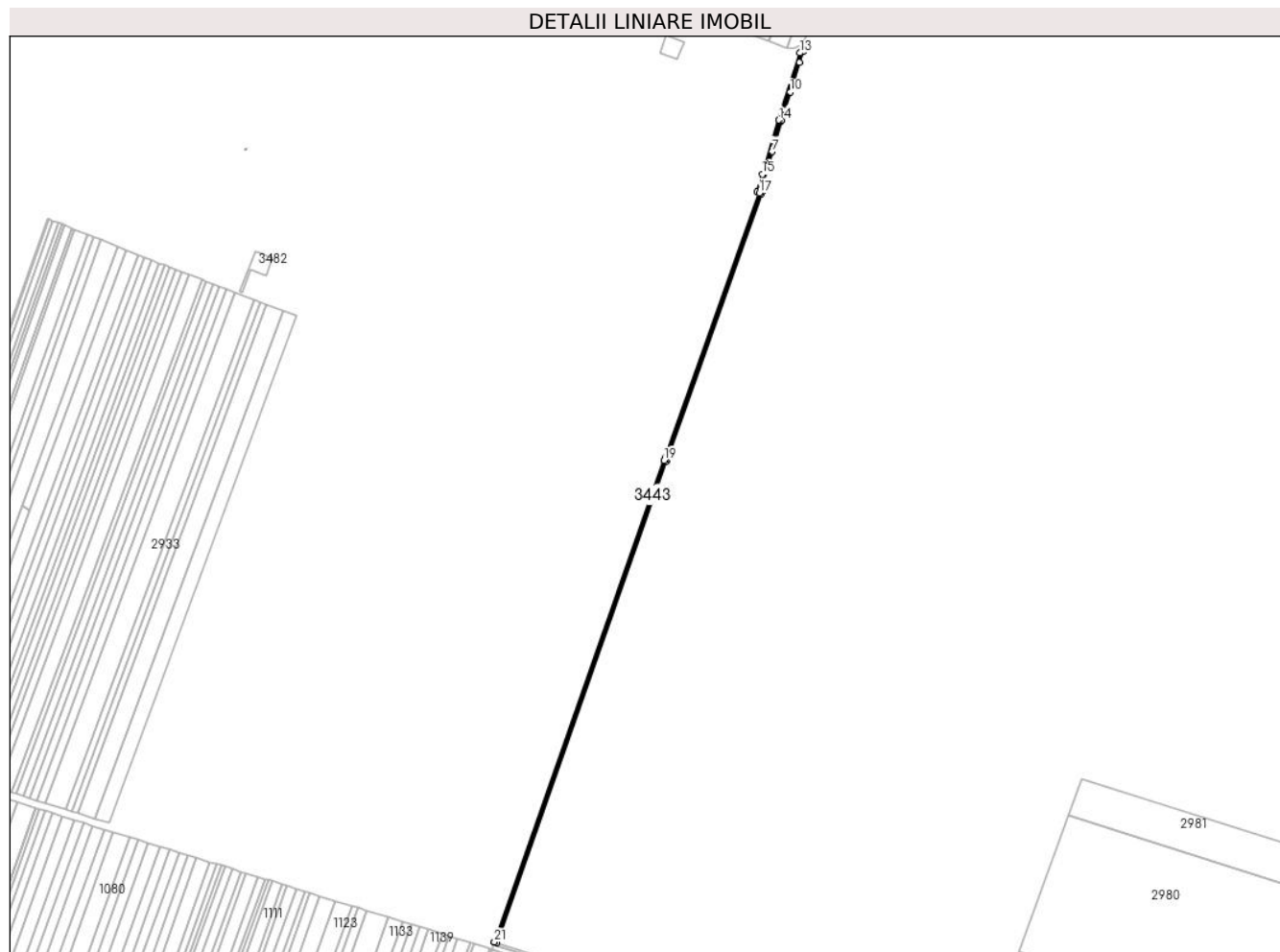
Inscrieri privind dezmembramintele dreptului de proprietate, drepturi reale de garanție și sarcini	Referințe
NU SUNT	

Anexa Nr. 1 La Partea I

Teren

Nr cadastral	Suprafața (mp)*	Observații / Referințe
	6.053	

* Suprafața este determinată în planul de proiecție Stereo 70.



Date referitoare la teren

Crt	Categorie folosință	Intravilan	Suprafața (mp)	Tarla	Parcelă	Nr. topo	Observații / Referințe
1	drum	NU	6.053	-	-	-	DE 17

Lungime Segmente

1) Valorile lungimilor segmentelor sunt obținute din proiecție în plan.

Punct început	X / Y	Punct sfârșit	X / Y	Lungime segment (** (m)
1	663.006,341 353.803,888	2	663.278,594 354.575,117	817.873
3	663.279,934 354.578,884	4	663.431,018 355.003,622	450.81
5	663.432,355 355.007,381	6	663.428,592 355.008,735	4.0
7	663.447,57 355.071,156	8	663.462,095 355.118,931	49.934
9	663.462,599 355.120,589	10	663.476,957 355.166,451	48.057

Punct început	X / Y	Punct sfârșit	X / Y	Lungime segment (** (m)
2	663.278,594 354.575,117	3	663.279,934 354.578,884	3.998
4	663.431,018 355.003,622	5	663.432,355 355.007,381	3.99
6	663.428,592 355.008,735	7	663.447,57 355.071,156	65.242
8	663.462,095 355.118,931	9	663.462,599 355.120,589	1.733
10	663.476,957 355.166,451	11	663.491,795 355.213,847	49.664

Punct început	X / Y	Punct sfârșit	X / Y	Lungime segment (** (m)
11	663.491,795 355.213,847	12	663.497,376 355.231,677	18.683
13	663.492,441 355.229,302	14	663.458,777 355.121,768	112.68
15	663.432,323 355.034,758	16	663.423,656 355.006,254	29.793
17	663.427,25 355.004,963	18	663.276,165 354.580,224	450.81
19	663.274,824 354.576,454	20	663.002,622 353.805,406	817.685
21	663.002,528 353.805,079	1	663.006,341 353.803,888	3.995

Punct început	X / Y	Punct sfârșit	X / Y	Lungime segment (** (m)
12	663.497,376 355.231,677	13	663.492,441 355.229,302	5.477
14	663.458,777 355.121,768	15	663.432,323 355.034,758	90.942
16	663.423,656 355.006,254	17	663.427,25 355.004,963	3.818
18	663.276,165 354.580,224	19	663.274,824 354.576,454	4.002
20	663.002,622 353.805,406	21	663.002,528 353.805,079	0.339

** Lungimile segmentelor sunt determinate în planul de proiecție Stereo 70 și sunt rotunjite la 1 milimetru.

*** Distanța dintre puncte este formată din segmente cumulate ce sunt mai mici decât valoarea 1 milimetru.

**DATE DESPRE IMOBILUL NR. 3444**

Oficiul de Cadastru și Publicitate Imobiliară IALOMITA
Biroul de Cadastru și Publicitate Imobiliară Slobozia

A. Partea I. Descrierea imobilului

TEREN Extravilan

Adresa: Jud. Ialomita

Nr. Crt	Nr cadastral Nr. topografic	Suprafața* (mp)	Observații / Referințe
A1		3.825	Sector cadastral:1 Teren neimprejmuit;

B. Partea II. Proprietari și acte

Inscrieri privitoare la dreptul de proprietate și alte drepturi reale		Referințe
/		
Act Administrativ nr. 813, din 13/02/2024 emis de PRIMARIA CAZANESTI (adeverinta);		
B1	Inscrierea provizorie, drept de PROPRIETATE, dobandit prin Lege, cota actuala 1/1 1) UAT CAZANESTI, CIF:4231962	A1

C. Partea III. SARCINI .

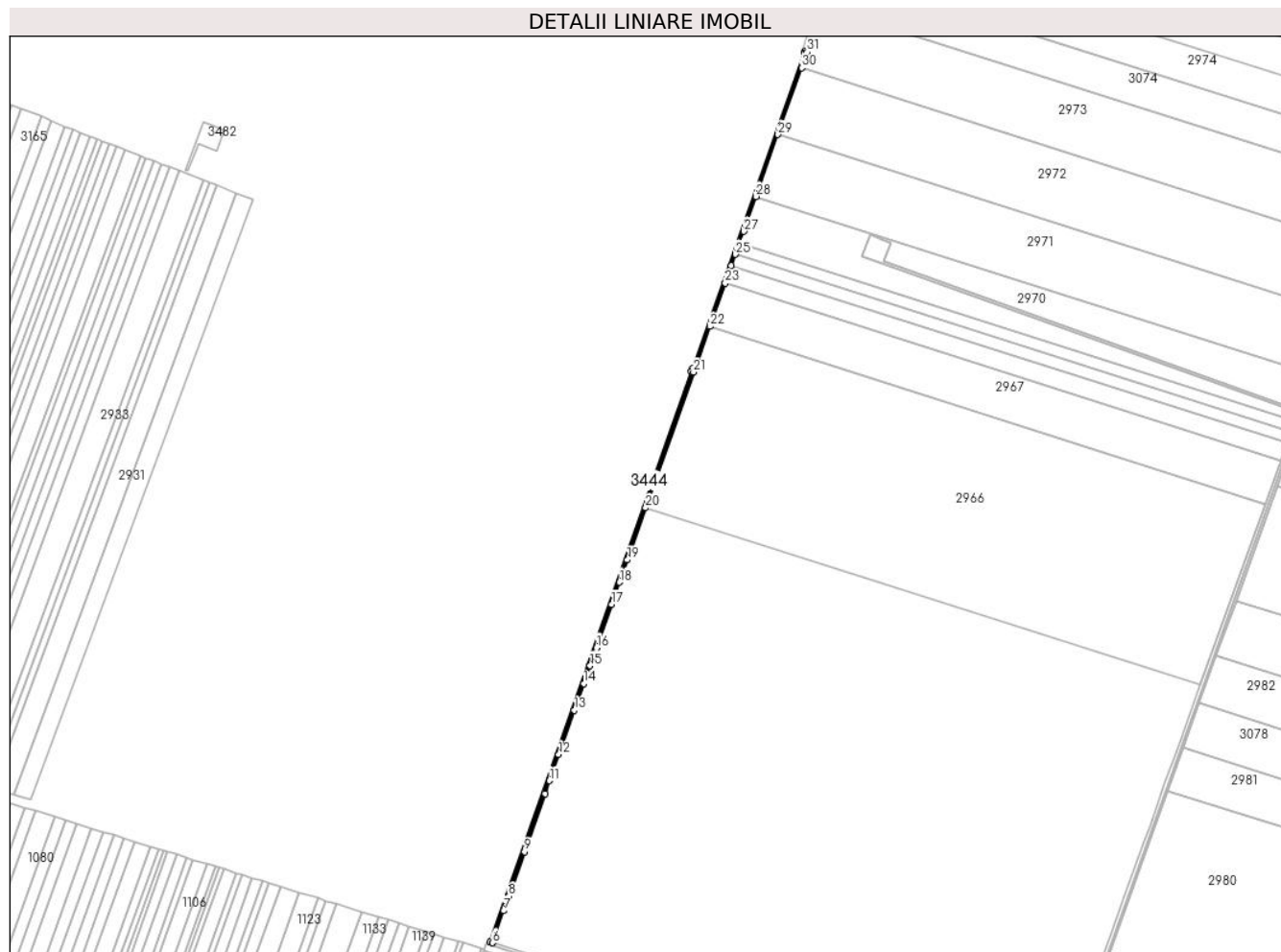
Inscrieri privind dezmembramintele dreptului de proprietate, drepturi reale de garanție și sarcini	Referințe
NU SUNT	

Anexa Nr. 1 La Partea I

Teren

Nr cadastral	Suprafața (mp)*	Observații / Referințe
	3.825	

* Suprafața este determinată în planul de proiecție Stereo 70.



Date referitoare la teren

Crt	Categorie folosință	Intra vilan	Suprafața (mp)	Tarla	Parcelă	Nr. topo	Observații / Referințe
1	curți constructii	NU	3.825	-	-	-	HC 18/1/1

Lungime Segmente

1) Valorile lungimilor segmentelor sunt obținute din proiecție în plan.

Punct început	X / Y	Punct sfârșit	X / Y	Lungime segment (** (m)
1	663.432,355 355.007,381	2	663.431,018 355.003,622	3.99
3	663.279,934 354.578,884	4	663.278,594 354.575,117	3.998
5	663.006,341 353.803,888	6	663.009,195 353.802,996	2.99
7	663.024,401 353.846,068	8	663.031,445 353.866,023	21.161
9	663.052,658 353.926,111	10	663.080,277 354.004,345	82.967

Punct început	X / Y	Punct sfârșit	X / Y	Lungime segment (** (m)
2	663.431,018 355.003,622	3	663.279,934 354.578,884	450.81
4	663.278,594 354.575,117	5	663.006,341 353.803,888	817.873
6	663.009,195 353.802,996	7	663.024,401 353.846,068	45.678
8	663.031,445 353.866,023	9	663.052,658 353.926,111	63.722
10	663.080,277 354.004,345	11	663.086,504 354.021,985	18.707

Punct început	X / Y	Punct sfârșit	X / Y	Lungime segment (** (m)
11	663.086,504 354.021,985	12	663.098,958 354.057,262	37.41
13	663.120,144 354.117,274	14	663.132,851 354.153,269	38.173
15	663.141,321 354.177,261	16	663.149,874 354.201,49	25.694
17	663.170,604 354.260,209	18	663.181,184 354.290,178	31.781
19	663.191,804 354.320,26	20	663.216,659 354.390,666	74.664
21	663.281,422 354.574,115	22	663.303,343 354.635,741	65.409
23	663.324,16 354.694,265	24	663.332,661 354.718,163	25.365
25	663.337,974 354.733,099	26	663.343,286 354.748,034	15.851
27	663.349,063 354.764,273	28	663.365,803 354.811,333	49.948
29	663.395,541 354.894,936	30	663.427,653 354.985,211	95.816
31	663.435,178 355.006,366	1	663.432,355 355.007,381	3.0

Punct început	X / Y	Punct sfârșit	X / Y	Lungime segment (** (m)
12	663.098,958 354.057,262	13	663.120,144 354.117,274	63.642
14	663.132,851 354.153,269	15	663.141,321 354.177,261	25.443
16	663.149,874 354.201,49	17	663.170,604 354.260,209	62.271
18	663.181,184 354.290,178	19	663.191,804 354.320,26	31.902
20	663.216,659 354.390,666	21	663.281,422 354.574,115	194.545
22	663.303,343 354.635,741	23	663.324,16 354.694,265	62.116
24	663.332,661 354.718,163	25	663.337,974 354.733,099	15.852
26	663.343,286 354.748,034	27	663.349,063 354.764,273	17.236
28	663.365,803 354.811,333	29	663.395,541 354.894,936	88.734
30	663.427,653 354.985,211	31	663.435,178 355.006,366	22.454

** Lungimile segmentelor sunt determinate în planul de proiecție Stereo 70 și sunt rotunjite la 1 milimetru.

*** Distanța dintre puncte este formată din segmente cumulate ce sunt mai mici decât valoarea 1 milimetru.

**DATE DESPRE IMOBILUL NR. 3445**

Oficiul de Cadastru și Publicitate Imobiliară IALOMITA
Biroul de Cadastru și Publicitate Imobiliară Slobozia

A. Partea I. Descrierea imobilului

TEREN Extravilan

Adresa: Jud. Ialomita

Nr. Crt	Nr cadastral Nr. topografic	Suprafața* (mp)	Observații / Referințe
A1		7.168	Sector cadastral:1 Teren neimprejmuit;

B. Partea II. Proprietari și acte

Inscrieri privitoare la dreptul de proprietate și alte drepturi reale		Referințe
/		
Act Administrativ nr. 813, din 13/02/2024 emis de PRIMARIA CAZANESTI (adeverinta);		
B1	Inscrierea provizorie, drept de PROPRIETATE, dobandit prin Lege, cota actuala 1/1 1) UAT CAZANESTI, CIF:4231962	A1

C. Partea III. SARCINI .

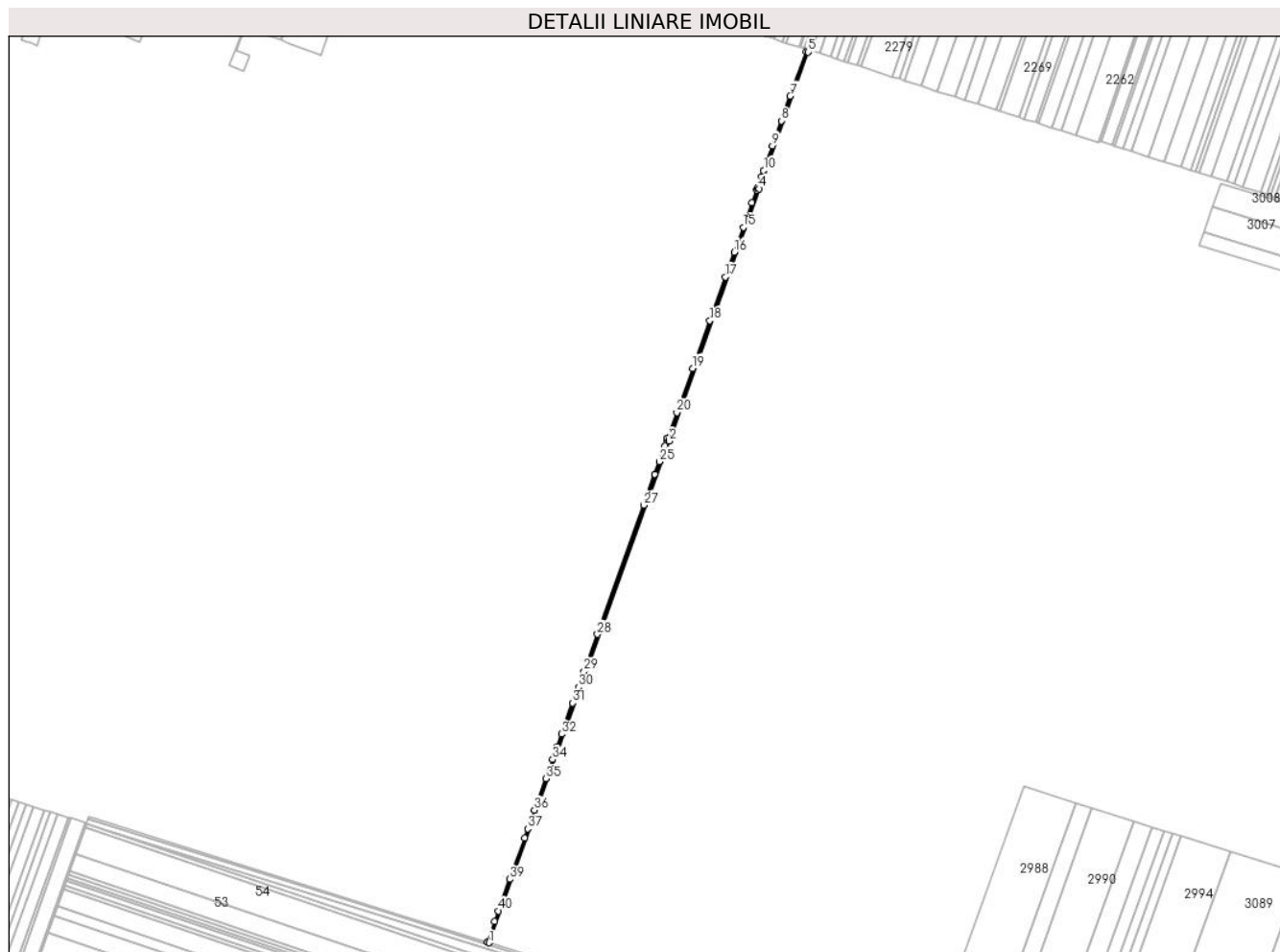
Inscrieri privind dezmembramintele dreptului de proprietate, drepturi reale de garanție și sarcini	Referințe
NU SUNT	

Anexa Nr. 1 La Partea I

Teren

Nr cadastral	Suprafața (mp)*	Observații / Referințe
	7.168	

* Suprafața este determinată în planul de proiecție Stereo 70.



Date referitoare la teren

Crt	Categorie folosință	Intravilan	Suprafața (mp)	Tarla	Parcelă	Nr. topo	Observații / Referințe
1	curți constructii	NU	7.168	-	-	-	DE 18/3

Lungime Segmente

1) Valorile lungimilor segmentelor sunt obținute din proiecție în plan.

Punct început	X / Y	Punct sfârșit	X / Y	Lungime segment	Punct început	X / Y	Punct sfârșit	X / Y	Lungime segment	Punct început	X / Y	Punct sfârșit	X / Y	Lungime segment
1	663.761,719 353.566,919	2	664.102,387 354.517,036	1009.344	2	664.102,387 354.517,036	3	664.103,906 354.521,272	4.5	3	664.103,906 354.521,272	4	664.273,674 354.994,744	502.989
4	664.273,674 354.994,744	5	664.366,517 355.253,692	275.089	5	664.366,517 355.253,692	6	664.362,704 355.254,911	4.002	6	664.362,704 355.254,911	7	664.332,423 355.170,454	89.721
7	664.332,423 355.170,454	8	664.315,584 355.123,489	49.892	8	664.315,584 355.123,489	9	664.298,733 355.076,49	49.929	9	664.298,733 355.076,49	10	664.281,863 355.029,436	49.986
10	664.281,863 355.029,436	11	664.277,642 355.017,665	12.505	11	664.277,642 355.017,665	12	664.269,741 354.995,627	23.412	12	664.269,741 354.995,627	13	664.268,563 354.992,342	3.49
13	664.268,563 354.992,342	14	664.259,982 354.968,41	25.424	14	664.259,982 354.968,41	15	664.243,21 354.921,633	49.694	15	664.243,21 354.921,633	16	664.226,395 354.874,737	49.819

Punct început	X / Y	Punct sfârșit	X / Y	Lungime segment	Punct început	X / Y	Punct sfârșit	X / Y	Lungime segment	Punct început	X / Y	Punct sfârșit	X / Y	Lungime segment
16	664.226,395 354.874,737	17	664.209,532 354.827,709	49.96	17	664.209,532 354.827,709	18	664.179,836 354.744,888	87.98 4	18	664.179,836 354.744,888	19	664.147,494 354.654,686	95.82 4
19	664.147,494 354.654,686	20	664.117,542 354.571,152	88.74 2	20	664.117,542 354.571,152	21	664.099,972 354.522,151	52.05 6	21	664.099,972 354.522,151	22	664.098,79 354.518,856	3.5
22	664.098,79 354.518,856	23	664.094,864 354.507,904	11.63 5	23	664.094,864 354.507,904	24	664.089,513 354.492,982	15.85 3	24	664.089,513 354.492,982	25	664.084,162 354.478,058	15.85 4
25	664.084,162 354.478,058	26	664.075,6 354.454,179	25.36 8	26	664.075,6 354.454,179	27	664.054,634 354.395,703	62.12 1	27	664.054,634 354.395,703	28	663.966,883 354.150,969	259.9 91
28	663.966,883 354.150,969	29	663.941,679 354.080,675	74.67 6	29	663.941,679 354.080,675	30	663.930,91 354.050,64	31.90 7	30	663.930,91 354.050,64	31	663.920,182 354.020,719	31.78 6
31	663.920,182 354.020,719	32	663.899,161 353.962,092	62.28 1	32	663.899,161 353.962,092	33	663.890,487 353.937,902	25.69 8	33	663.890,487 353.937,902	34	663.881,898 353.913,948	25.44 8
34	663.881,898 353.913,948	35	663.869,013 353.878,009	38.17 9	35	663.869,013 353.878,009	36	663.847,529 353.818,093	63.65 2	36	663.847,529 353.818,093	37	663.834,901 353.782,872	37.41 6
37	663.834,901 353.782,872	38	663.828,586 353.765,26	18.71	38	663.828,586 353.765,26	39	663.800,579 353.687,149	82.98	39	663.800,579 353.687,149	40	663.779,068 353.627,157	63.73 2
40	663.779,068 353.627,157	41	663.771,925 353.607,234	21.16 5	41	663.771,925 353.607,234	42	663.757,903 353.568,127	41.54 5	42	663.757,903 353.568,127	1	663.761,719 353.566,919	4.003

** Lungimile segmentelor sunt determinate în planul de proiecție Stereo 70 și sunt rotunjite la 1 milimetru.

*** Distanța dintre puncte este formată din segmente cumulate ce sunt mai mici decât valoarea 1 milimetru.

**DATE DESPRE IMOBILUL NR. 3446**

Oficiul de Cadastru și Publicitate Imobiliară IALOMITA
Biroul de Cadastru și Publicitate Imobiliară Slobozia

A. Partea I. Descrierea imobilului

TEREN Extravilan

Adresa: Jud. Ialomita

Nr. Crt	Nr cadastral Nr. topografic	Suprafața* (mp)	Observații / Referințe
A1		5.374	Sector cadastral:1 Teren neimprejmuit;

B. Partea II. Proprietari și acte

Inscrieri privitoare la dreptul de proprietate și alte drepturi reale	Referințe
/	
Act Administrativ nr. 813, din 13/02/2024 emis de PRIMARIA CAZANESTI (adeverinta);	
B1	Inscrierea provizorie, drept de PROPRIETATE, dobandit prin Lege, cota actuala 1/1
	1) UAT CAZANESTI, CIF:4231962

C. Partea III. SARCINI .

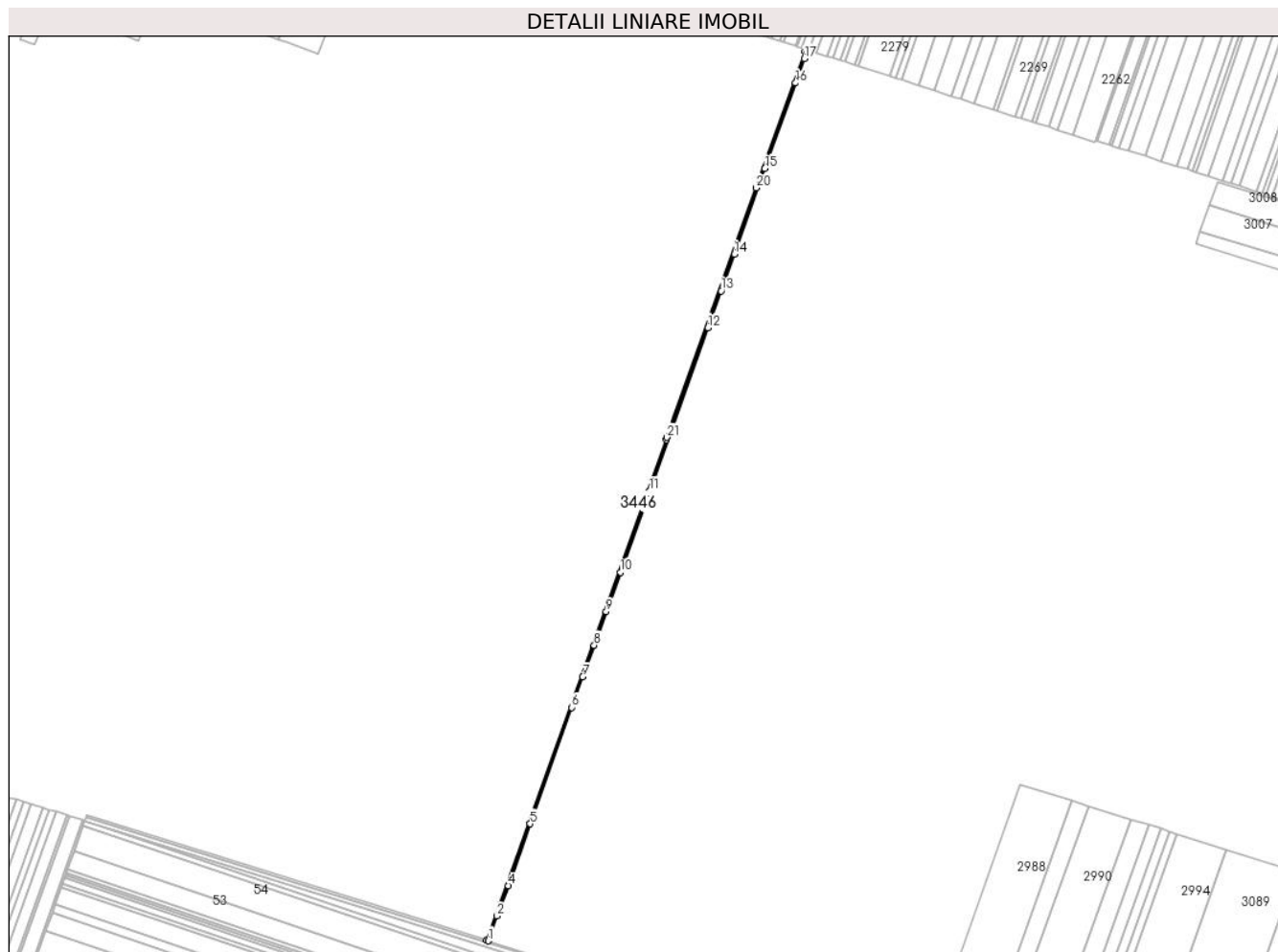
Inscrieri privind dezmembramintele dreptului de proprietate, drepturi reale de garanție și sarcini	Referințe
NU SUNT	

Anexa Nr. 1 La Partea I

Teren

Nr cadastral	Suprafața (mp)*	Observații / Referințe
	5.374	

* Suprafața este determinată în planul de proiecție Stereo 70.



Date referitoare la teren

Crt	Categorie folosință	Intravilan	Suprafața (mp)	Tarla	Parcelă	Nr. topo	Observații / Referințe
1	curți constructii	NU	5.374	-	-	-	HC 18/2/1

Lungime Segmente

1) Valorile lungimilor segmentelor sunt obținute din proiecție în plan.

Punct început	X / Y	Punct sfârșit	X / Y	Lungime segment (** (m)
1	663.764,578 353.566,015	2	663.781,463 353.613,108	50.029
3	663.789,12 353.634,461	4	663.802,227 353.671,017	38.835
5	663.844,254 353.788,229	6	663.923,315 354.008,726	234.242
7	663.944,121 354.066,751	8	663.965,662 354.126,828	63.822
9	663.988,452 354.190,387	10	664.015,276 354.265,198	79.475

Punct început	X / Y	Punct sfârșit	X / Y	Lungime segment (** (m)
2	663.781,463 353.613,108	3	663.789,12 353.634,461	22.685
4	663.802,227 353.671,017	5	663.844,254 353.788,229	124.518
6	663.923,315 354.008,726	7	663.944,121 354.066,751	61.643
8	663.965,662 354.126,828	9	663.988,452 354.190,387	67.521
10	664.015,276 354.265,198	11	664.070,757 354.419,932	164.38

Punct început	X / Y	Punct sfârșit	X / Y	Lungime segment (** (m)
11	664.070,757 354.419,932	12	664.181,72 354.729,402	328.762
13	664.206,686 354.799,033	14	664.231,653 354.868,663	73.971
15	664.289,909 355.031,135	16	664.348,164 355.193,606	172.6
17	664.364,808 355.240,026	18	664.369,372 355.252,78	13.546
19	664.366,517 355.253,692	20	664.273,674 354.994,744	275.089
21	664.103,906 354.521,272	22	664.102,387 354.517,036	4.5
23	663.761,719 353.566,919	1	663.764,578 353.566,015	2.998

Punct început	X / Y	Punct sfârșit	X / Y	Lungime segment (** (m)
12	664.181,72 354.729,402	13	664.206,686 354.799,033	73.971
14	664.231,653 354.868,663	15	664.289,909 355.031,135	172.6
16	664.348,164 355.193,606	17	664.364,808 355.240,026	49.314
18	664.369,372 355.252,78	19	664.366,517 355.253,692	2.998
20	664.273,674 354.994,744	21	664.103,906 354.521,272	502.989
22	664.102,387 354.517,036	23	663.761,719 353.566,919	1009.344

** Lungimile segmentelor sunt determinate în planul de proiecție Stereo 70 și sunt rotunjite la 1 milimetru.

*** Distanța dintre puncte este formată din segmente cumulate ce sunt mai mici decât valoarea 1 milimetru.

**DATE DESPRE IMOBILUL NR. 3447**

Oficiul de Cadastru și Publicitate Imobiliară IALOMITA
Biroul de Cadastru și Publicitate Imobiliară Slobozia

A. Partea I. Descrierea imobilului

TEREN Extravilan

Adresa: Jud. Ialomita

Nr. Crt	Nr cadastral Nr. topografic	Suprafața* (mp)	Observații / Referințe
A1		7.207	Sector cadastral:1 Teren neimprejmuit;

B. Partea II. Proprietari și acte

Inscrieri privitoare la dreptul de proprietate și alte drepturi reale		Referințe
/		
Act Administrativ nr. 813, din 13/02/2024 emis de PRIMARIA CAZANESTI (adeverinta);		
B1	Inscrierea provizorie, drept de PROPRIETATE, dobandit prin Lege, cota actuala 1/1 1) UAT CAZANESTI, CIF:4231962	A1

C. Partea III. SARCINI .

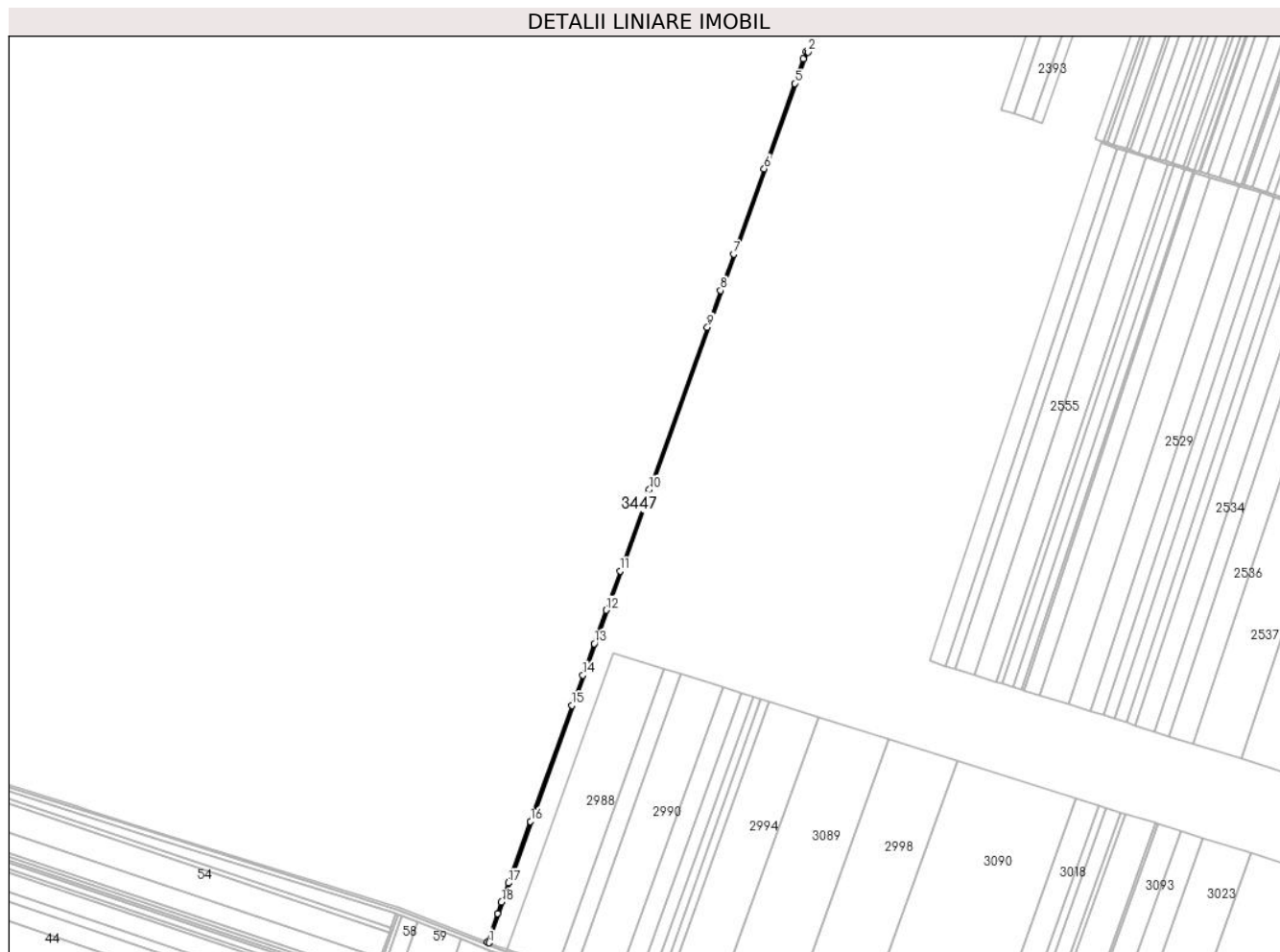
Inscrieri privind dezmembramintele dreptului de proprietate, drepturi reale de garanție și sarcini	Referințe
NU SUNT	

Anexa Nr. 1 La Partea I

Teren

Nr cadastral	Suprafața (mp)*	Observații / Referințe
	7.207	

* Suprafața este determinată în planul de proiecție Stereo 70.



Date referitoare la teren

Crt	Categorie folosință	Intra vilan	Suprafața (mp)	Tarla	Parcelă	Nr. topo	Observații / Referințe
1	drum	NU	7.207	-	-	-	DE 19

Lungime Segmente

1) Valorile lungimilor segmentelor sunt obținute din proiecție în plan.

Punct început	X / Y	Punct sfârșit	X / Y	Lungime segment (** (m)
1	664.538,73 353.310,026	2	665.146,937 355.006,281	1801.998
3	665.143,114 355.007,47	4	665.137,93 354.993,013	15.357
5	665.121,286 354.946,593	6	665.063,03 354.784,122	172.6
7	665.004,775 354.621,65	8	664.979,808 354.552,02	73.971
9	664.954,842 354.482,389	10	664.843,879 354.172,92	328.762

Punct început	X / Y	Punct sfârșit	X / Y	Lungime segment (** (m)
2	665.146,937 355.006,281	3	665.143,114 355.007,47	4.004
4	665.137,93 354.993,013	5	665.121,286 354.946,593	49.314
6	665.063,03 354.784,122	7	665.004,775 354.621,65	172.6
8	664.979,808 354.552,02	9	664.954,842 354.482,389	73.971
10	664.843,879 354.172,92	11	664.788,398 354.018,185	164.38

Punct început	X / Y	Punct sfârșit	X / Y	Lungime segment (** (m)
11	664.788,398 354.018,185	12	664.761,574 353.943,374	79.475
13	664.738,784 353.879,816	14	664.717,243 353.819,738	63.822
15	664.696,437 353.761,713	16	664.617,376 353.541,216	234.242
17	664.575,349 353.424,004	18	664.562,242 353.387,448	38.835
19	664.554,585 353.366,095	20	664.534,999 353.311,47	58.031
21	664.537,068 353.310,669	1	664.538,73 353.310,026	1.783

Punct început	X / Y	Punct sfârșit	X / Y	Lungime segment (** (m)
12	664.761,574 353.943,374	13	664.738,784 353.879,816	67.521
14	664.717,243 353.819,738	15	664.696,437 353.761,713	61.643
16	664.617,376 353.541,216	17	664.575,349 353.424,004	124.518
18	664.562,242 353.387,448	19	664.554,585 353.366,095	22.685
20	664.534,999 353.311,47	21	664.537,068 353.310,669	2.219

** Lungimile segmentelor sunt determinate în planul de proiecție Stereo 70 și sunt rotunjite la 1 milimetru.

*** Distanța dintre puncte este formată din segmente cumulate ce sunt mai mici decât valoarea 1 milimetru.

**DATE DESPRE IMOBILUL NR. 3448**

Oficiul de Cadastru și Publicitate Imobiliară IALOMITA
Biroul de Cadastru și Publicitate Imobiliară Slobozia

A. Partea I. Descrierea imobilului

TEREN Extravilan

Adresa: Jud. Ialomita

Nr. Crt	Nr cadastral Nr. topografic	Suprafața* (mp)	Observații / Referințe
A1		5.406	Sector cadastral:1 Teren neimprejmuit;

B. Partea II. Proprietari și acte

Inscrieri privitoare la dreptul de proprietate și alte drepturi reale		Referințe
/		
Act Administrativ nr. 813, din 13/02/2024 emis de PRIMARIA CAZANESTI (adeverinta);		
B1	Inscrierea provizorie, drept de PROPRIETATE, dobandit prin Lege, cota actuala 1/1 1) UAT CAZANESTI, CIF:4231962	A1

C. Partea III. SARCINI .

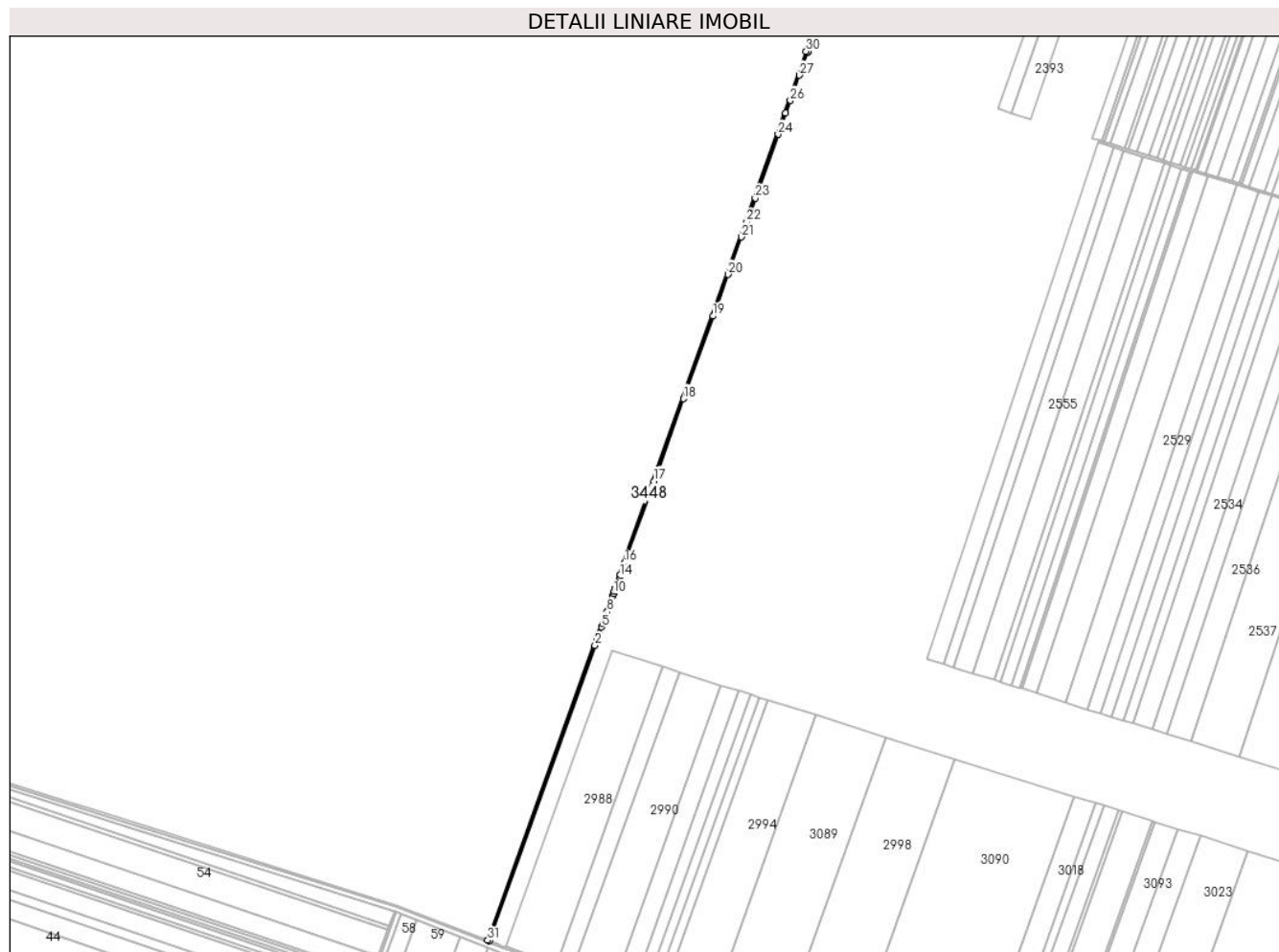
Inscrieri privind dezmembramintele dreptului de proprietate, drepturi reale de garanție și sarcini	Referințe
NU SUNT	

Anexa Nr. 1 La Partea I

Teren

Nr cadastral	Suprafața (mp)*	Observații / Referințe
	5.406	

* Suprafața este determinată în planul de proiecție Stereo 70.



Date referitoare la teren

Crt	Categorie folosință	Intravilan	Suprafața (mp)	Tarla	Parcelă	Nr. topo	Observații / Referințe
1	curți constructii	NU	5.406	-	-	-	HC 19/1

Lungime Segmente

1) Valorile lungimilor segmentelor sunt obținute din proiecție în plan.

Punct început	X / Y	Punct sfârșit	X / Y	Lungime segment (** (m)
1	664.541,53 353.308,942	2	664.743,536 353.872,329	598.507
3	664.748,425 353.885,964	4	664.751,189 353.893,672	8.189
5	664.756,208 353.907,67	6	664.758,335 353.913,603	6.303
7	664.762,42 353.924,996	8	664.766,676 353.936,866	12.61
9	664.777,32 353.966,55	10	664.779,094 353.971,499	5.257

Punct început	X / Y	Punct sfârșit	X / Y	Lungime segment (** (m)
2	664.743,536 353.872,329	3	664.748,425 353.885,964	14.485
4	664.751,189 353.893,672	5	664.756,208 353.907,67	14.871
6	664.758,335 353.913,603	7	664.762,42 353.924,996	12.103
8	664.766,676 353.936,866	9	664.777,32 353.966,55	31.535
10	664.779,094 353.971,499	11	664.780,869 353.976,448	5.257

Punct început	X / Y	Punct sfârșit	X / Y	Lungime segment (** (m)
11	664.780,869 353.976,448	12	664.782,643 353.981,397	5.258
13	664.784,418 353.986,347	14	664.790,385 354.002,988	17.678
15	664.791,739 354.006,765	16	664.800,186 354.030,324	25.028
17	664.856,077 354.186,2	18	664.912,34 354.343,114	166.696
19	664.968,983 354.501,088	20	664.997,448 354.580,479	84.34
21	665.023,152 354.652,164	22	665.033,398 354.680,74	30.358
23	665.049,624 354.725,992	24	665.093,357 354.847,96	129.571
25	665.107,793 354.888,223	26	665.116,468 354.912,415	25.7
27	665.133,844 354.960,876	28	665.149,703 355.005,107	46.988
29	665.149,793 355.005,393	30	665.146,937 355.006,281	2.991
31	664.538,73 353.310,026	1	664.541,53 353.308,942	3.002

Punct început	X / Y	Punct sfârșit	X / Y	Lungime segment (** (m)
12	664.782,643 353.981,397	13	664.784,418 353.986,347	5.259
14	664.790,385 354.002,988	15	664.791,739 354.006,765	4.012
16	664.800,186 354.030,324	17	664.856,077 354.186,2	165.593
18	664.912,34 354.343,114	19	664.968,983 354.501,088	167.821
20	664.997,448 354.580,479	21	665.023,152 354.652,164	76.154
22	665.033,398 354.680,74	23	665.049,624 354.725,992	48.073
24	665.093,357 354.847,96	25	665.107,793 354.888,223	42.773
26	665.116,468 354.912,415	27	665.133,844 354.960,876	51.482
28	665.149,703 355.005,107	29	665.149,793 355.005,393	0.3
30	665.146,937 355.006,281	31	664.538,73 353.310,026	1801.998

** Lungimile segmentelor sunt determinate în planul de proiecție Stereo 70 și sunt rotunjite la 1 milimetru.

*** Distanța dintre puncte este formată din segmente cumulate ce sunt mai mici decât valoarea 1 milimetru.

**DATE DESPRE IMOBILUL NR. 3449**

Oficiul de Cadastru și Publicitate Imobiliară IALOMITA
Biroul de Cadastru și Publicitate Imobiliară Slobozia

A. Partea I. Descrierea imobilului

TEREN Extravilan

Adresa: Jud. Ialomita

Nr. Crt	Nr cadastral Nr. topografic	Suprafața* (mp)	Observații / Referințe
A1		6.366	Sector cadastral:1 Teren neimprejmuit;

B. Partea II. Proprietari și acte

Inscrieri privitoare la dreptul de proprietate și alte drepturi reale		Referințe
/		
Act Administrativ nr. 813, din 13/02/2024 emis de PRIMARIA CAZANESTI (adeverinta);		
B1	Inscrierea provizorie, drept de PROPRIETATE, dobandit prin Lege, cota actuala 1/1 1) UAT CAZANESTI, CIF:4231962	A1

C. Partea III. SARCINI .

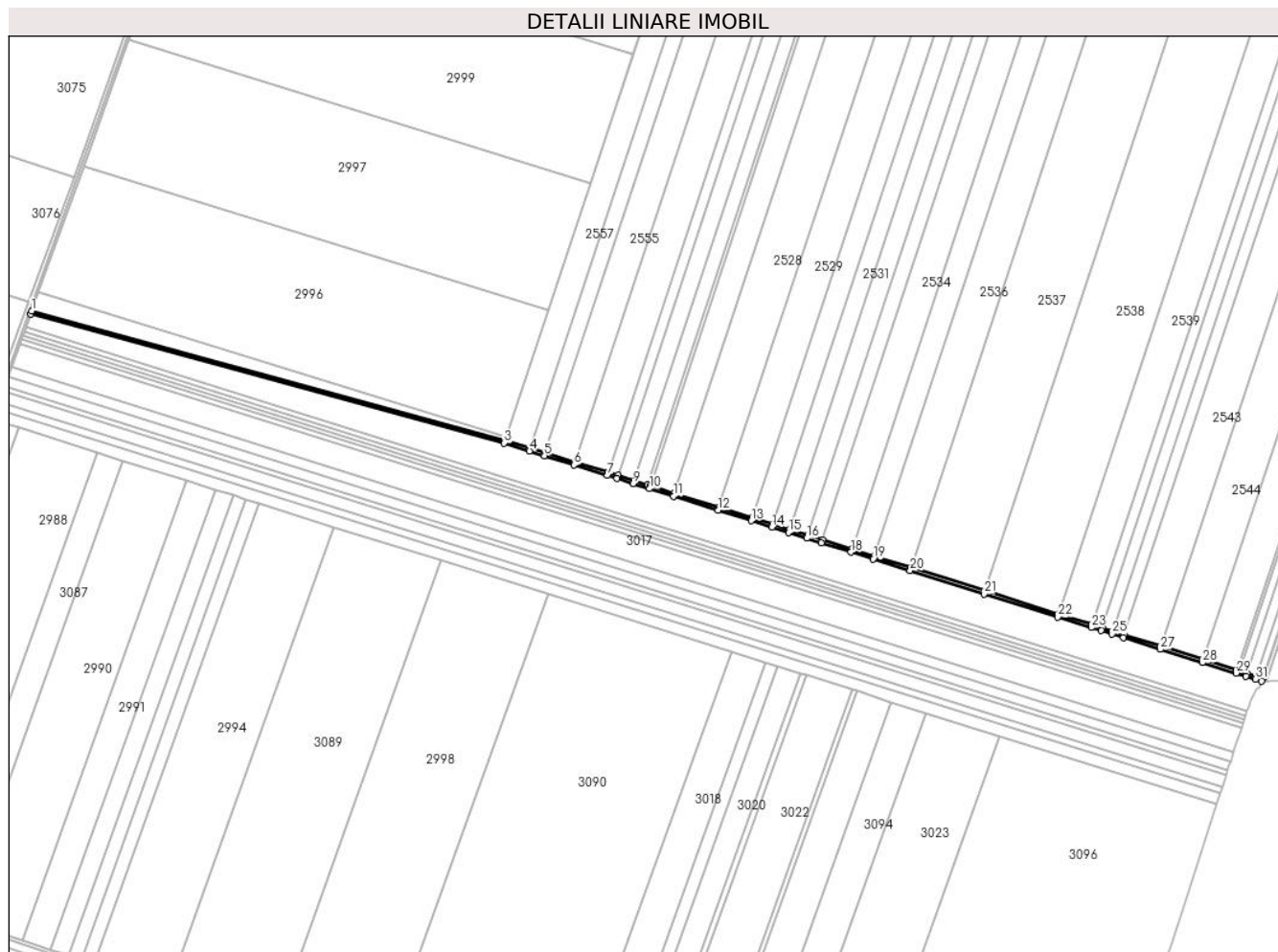
Inscrieri privind dezmembramintele dreptului de proprietate, drepturi reale de garanție și sarcini	Referințe
NU SUNT	

Anexa Nr. 1 La Partea I

Teren

Nr cadastral	Suprafața (mp)*	Observații / Referințe
	6.366	

* Suprafața este determinată în planul de proiecție Stereo 70.



Date referitoare la teren

Crt	Categorie folosință	Intravilan	Suprafața (mp)	Tarla	Parcelă	Nr. topo	Observații / Referințe
1	drum	NU	6.366	-	-	-	DE 20/5

Lungime Segmente

1) Valorile lungimilor segmentelor sunt obținute din proiecție în plan.

Punct început	X / Y	Punct sfârșit	X / Y	Lungime segment	Punct început	X / Y	Punct sfârșit	X / Y	Lungime segment	Punct început	X / Y	Punct sfârșit	X / Y	Lungime segment
1	664.791,739 354.006,765	2	664.790,385 354.002,988	4.012	2	664.790,385 354.002,988	3	665.377,026 353.843,281	607.9 92	3	665.377,026 353.843,281	4	665.408,466 353.833,408	32.95 4
4	665.408,466 353.833,408	5	665.426,842 353.827,637	19.26 1	5	665.426,842 353.827,637	6	665.463,595 353.816,096	38.52 2	6	665.463,595 353.816,096	7	665.504,94 353.803,112	43.33 5
7	665.504,94 353.803,112	8	665.516,883 353.799,361	12.51 9	8	665.516,883 353.799,361	9	665.537,095 353.793,014	21.18 5	9	665.537,095 353.793,014	10	665.557,168 353.786,711	21.03 9
10	665.557,168 353.786,711	11	665.586,844 353.777,392	31.10 5	11	665.586,844 353.777,392	12	665.641,94 353.760,09	57.74 9	12	665.641,94 353.760,09	13	665.683,245 353.747,119	43.29 4
13	665.683,245 353.747,119	14	665.708,663 353.739,137	26.64 2	14	665.708,663 353.739,137	15	665.729,306 353.732,654	21.63 7	15	665.729,306 353.732,654	16	665.752,238 353.725,453	24.03 6
16	665.752,238 353.725,453	17	665.770,122 353.719,837	18.74 5	17	665.770,122 353.719,837	18	665.806,798 353.708,319	38.44 2	18	665.806,798 353.708,319	19	665.834,298 353.699,684	28.82 4

Punct început	X / Y	Punct sfârșit	X / Y	Lungime segment	Punct început	X / Y	Punct sfârșit	X / Y	Lungime segment	Punct început	X / Y	Punct sfârșit	X / Y	Lungime segment
19	665.834,298 353.699,684	20	665.880,116 353.685,295	48.025	20	665.880,116 353.685,295	21	665.971,701 353.656,535	95.994	21	665.971,701 353.656,535	22	666.063,216 353.627,796	95.922
22	666.063,216 353.627,796	23	666.104,376 353.614,871	43.142	23	666.104,376 353.614,871	24	666.116,63 353.611,023	12.844	24	666.116,63 353.611,023	25	666.130,345 353.606,716	14.376
25	666.130,345 353.606,716	26	666.144,059 353.602,409	14.374	26	666.144,059 353.602,409	27	666.189,944 353.588,0	48.094	27	666.189,944 353.588,0	28	666.242,39 353.571,53	54.97
28	666.242,39 353.571,53	29	666.283,946 353.558,48	43.558	29	666.283,946 353.558,48	30	666.296,365 353.554,58	13.017	30	666.296,365 353.554,58	31	666.308,189 353.550,867	12.393
31	666.308,189 353.550,867	32	666.315,679 353.548,515	7.851	32	666.315,679 353.548,515	33	666.316,965 353.552,304	4.001	33	666.316,965 353.552,304	34	666.309,387 353.554,684	7.943
34	666.309,387 353.554,684	35	666.297,563 353.558,397	12.393	35	666.297,563 353.558,397	36	666.288,432 353.561,264	9.571	36	666.288,432 353.561,264	37	666.285,145 353.562,297	3.446
37	666.285,145 353.562,297	38	666.243,588 353.575,347	43.558	38	666.243,588 353.575,347	39	666.191,143 353.591,816	54.97	39	666.191,143 353.591,816	40	666.145,258 353.606,225	48.094
40	666.145,258 353.606,225	41	666.131,544 353.610,532	14.374	41	666.131,544 353.610,532	42	666.117,828 353.614,839	14.376	42	666.117,828 353.614,839	43	666.105,574 353.618,687	12.844
43	666.105,574 353.618,687	44	666.064,414 353.631,613	43.142	44	666.064,414 353.631,613	45	665.972,899 353.660,351	95.922	45	665.972,899 353.660,351	46	665.881,315 353.689,111	95.994
46	665.881,315 353.689,111	47	665.835,496 353.703,5	48.025	47	665.835,496 353.703,5	48	665.807,996 353.712,136	28.824	48	665.807,996 353.712,136	49	665.771,32 353.723,653	38.442
49	665.771,32 353.723,653	50	665.753,436 353.729,269	18.745	50	665.753,436 353.729,269	51	665.730,504 353.736,47	24.036	51	665.730,504 353.736,47	52	665.709,862 353.742,953	21.637
52	665.709,862 353.742,953	53	665.684,443 353.750,935	26.642	53	665.684,443 353.750,935	54	665.643,138 353.763,906	43.294	54	665.643,138 353.763,906	55	665.588,042 353.781,208	57.749
55	665.588,042 353.781,208	56	665.558,366 353.790,527	31.105	56	665.558,366 353.790,527	57	665.554,549 353.791,726	4.0	57	665.554,549 353.791,726	58	665.538,294 353.796,83	17.038
58	665.538,294 353.796,83	59	665.518,082 353.803,178	21.185	59	665.518,082 353.803,178	60	665.506,138 353.806,928	12.519	60	665.506,138 353.806,928	61	665.464,793 353.819,912	43.335
61	665.464,793 353.819,912	62	665.428,041 353.831,453	38.522	62	665.428,041 353.831,453	63	665.409,664 353.837,224	19.261	63	665.409,664 353.837,224	64	665.378,224 353.847,097	32.954
64	665.378,224 353.847,097	1	664.791,739 354.006,765	607.831										

** Lungimile segmentelor sunt determinate în planul de proiecție Stereo 70 și sunt rotunjite la 1 milimetru.

*** Distanța dintre puncte este formată din segmente cumulate ce sunt mai mici decât valoarea 1 milimetru.

**DATE DESPRE IMOBILUL NR. 3450**

Oficiul de Cadastru și Publicitate Imobiliară IALOMITA
Biroul de Cadastru și Publicitate Imobiliară Slobozia

A. Partea I. Descrierea imobilului

TEREN Extravilan

Adresa: Jud. Ialomita

Nr. Crt	Nr cadastral Nr. topografic	Suprafața* (mp)	Observații / Referințe
A1		8.843	Sector cadastral:1 Teren neimprejmuit;

B. Partea II. Proprietari și acte

Inscrieri privitoare la dreptul de proprietate și alte drepturi reale		Referințe
/		
Act Administrativ nr. 813, din 13/02/2024 emis de PRIMARIA CAZANESTI (adeverinta);		
B1	Inscrierea provizorie, drept de PROPRIETATE, dobandit prin Lege, cota actuala 1/1 1) UAT CAZANESTI, CIF:4231962	A1

C. Partea III. SARCINI .

Inscrieri privind dezmembramintele dreptului de proprietate, drepturi reale de garanție și sarcini	Referințe
NU SUNT	

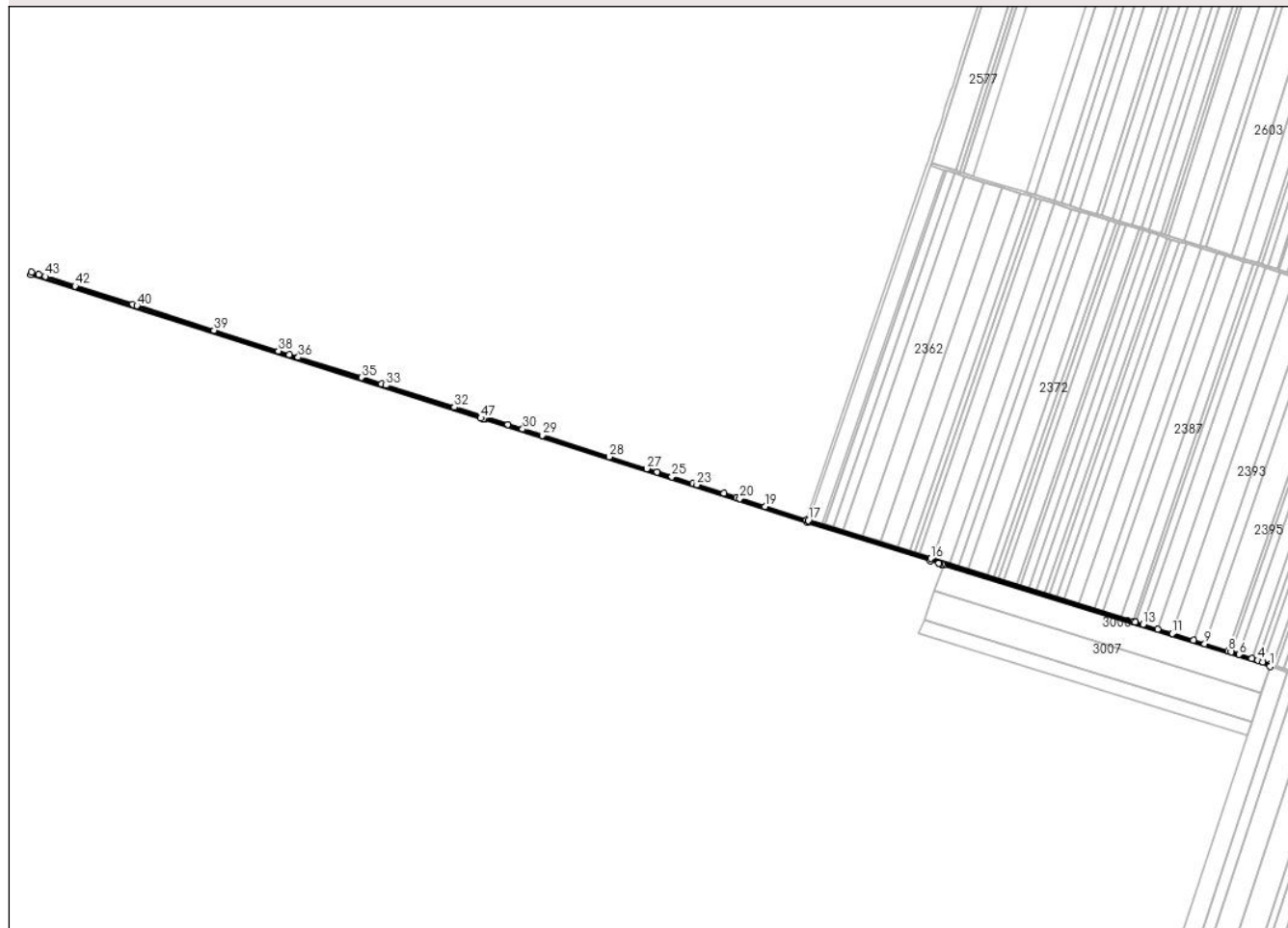
Anexa Nr. 1 La Partea I

Teren

Nr cadastral	Suprafața (mp)*	Observații / Referințe
	8.843	

* Suprafața este determinată în planul de proiecție Stereo 70.

DETALII LINIARE IMOBIL



Date referitoare la teren

Crt	Categorie folosință	Intravilan	Suprafața (mp)	Tarla	Parcelă	Nr. topo	Observații / Referințe
1	drum	NU	8.843	-	-	-	DE 4

Lungime Segmente

1) Valorile lungimilor segmentelor sunt obținute din proiecție în plan.

Punct început	X / Y	Punct sfârșit	X / Y	Lungime segment	Punct început	X / Y	Punct sfârșit	X / Y	Lungime segment	Punct început	X / Y	Punct sfârșit	X / Y	Lungime segment
1	665.705,091 354.832,749	2	665.706,35 354.836,546	4.001	2	665.706,35 354.836,546	3	665.693,207 354.840,633	13.764	3	665.693,207 354.840,633	4	665.684,244 354.843,419	9.387
4	665.684,244 354.843,419	5	665.674,012 354.846,601	10.715	5	665.674,012 354.846,601	6	665.652,953 354.853,148	22.053	6	665.652,953 354.853,148	7	665.639,364 354.857,372	14.23
7	665.639,364 354.857,372	8	665.633,691 354.859,136	5.942	8	665.633,691 354.859,136	9	665.593,983 354.871,482	41.582	9	665.593,983 354.871,482	10	665.574,881 354.877,42	20.004
10	665.574,881 354.877,42	11	665.539,001 354.888,576	37.574	11	665.539,001 354.888,576	12	665.513,945 354.896,366	26.239	12	665.513,945 354.896,366	13	665.489,193 354.904,061	25.92
13	665.489,193 354.904,061	14	665.476,053 354.908,146	13.76	14	665.476,053 354.908,146	15	665.473,355 354.908,985	2.826	15	665.473,355 354.908,985	16	665.128,444 355.016,22	361.197
16	665.128,444 355.016,22	17	664.919,87 355.081,095	218.43	17	664.919,87 355.081,095	18	664.916,957 355.082,026	3.058	18	664.916,957 355.082,026	19	664.846,189 355.104,636	74.292

Punct început	X / Y	Punct sfârșit	X / Y	Lungime segment	Punct început	X / Y	Punct sfârșit	X / Y	Lungime segment	Punct început	X / Y	Punct sfârșit	X / Y	Lungime segment
19	664.846,189 355.104,636	20	664.803,372 355.118,316	44.949	20	664.803,372 355.118,316	21	664.797,532 355.120,182	6.132	21	664.797,532 355.120,182	22	664.776,47 355.126,912	22.111
22	664.776,47 355.126,912	23	664.730,548 355.141,583	48.208	23	664.730,548 355.141,583	24	664.723,205 355.143,93	7.709	24	664.723,205 355.143,93	25	664.687,729 355.155,264	37.243
25	664.687,729 355.155,264	26	664.662,345 355.163,374	26.649	26	664.662,345 355.163,374	27	664.644,801 355.168,98	18.418	27	664.644,801 355.168,98	28	664.581,236 355.189,289	66.73
28	664.581,236 355.189,289	29	664.467,17 355.225,733	119.746	29	664.467,17 355.225,733	30	664.433,996 355.236,332	34.827	30	664.433,996 355.236,332	31	664.408,86 355.244,363	26.387
31	664.408,86 355.244,363	32	664.317,968 355.273,403	95.419	32	664.317,968 355.273,403	33	664.201,617 355.310,577	122.145	33	664.201,617 355.310,577	34	664.193,54 355.313,158	8.48
34	664.193,54 355.313,158	35	664.159,814 355.323,933	35.405	35	664.159,814 355.323,933	36	664.052,074 355.358,356	113.106	36	664.052,074 355.358,356	37	664.037,035 355.363,161	15.788
37	664.037,035 355.363,161	38	664.018,736 355.369,008	19.21	38	664.018,736 355.369,008	39	663.909,154 355.404,02	115.04	39	663.909,154 355.404,02	40	663.778,061 355.445,904	137.621
40	663.778,061 355.445,904	41	663.770,452 355.448,335	7.988	41	663.770,452 355.448,335	42	663.672,59 355.479,602	102.736	42	663.672,59 355.479,602	43	663.621,813 355.495,825	53.305
43	663.621,813 355.495,825	44	663.611,304 355.499,183	11.033	44	663.611,304 355.499,183	45	663.598,581 355.503,248	13.356	45	663.598,581 355.503,248	46	663.597,364 355.499,437	4.0
46	663.597,364 355.499,437	47	664.362,704 355.254,911	803.455	47	664.362,704 355.254,911	48	664.366,517 355.253,692	4.002	48	664.366,517 355.253,692	49	664.369,372 355.252,78	2.998
49	664.369,372 355.252,78	50	664.918,667 355.077,28	576.65	50	664.918,667 355.077,28	51	665.127,256 355.012,4	218.446	51	665.127,256 355.012,4	52	665.141,413 355.007,998	14.825
52	665.141,413 355.007,998	53	665.143,114 355.007,47	1.781	53	665.143,114 355.007,47	54	665.146,937 355.006,281	4.004	54	665.146,937 355.006,281	55	665.149,793 355.005,393	2.991
55	665.149,793 355.005,393	1	665.705,091 354.832,749	581.517										

** Lungimile segmentelor sunt determinate în planul de proiecție Stereo 70 și sunt rotunjite la 1 milimetru.

*** Distanța dintre puncte este formată din segmente cumulate ce sunt mai mici decât valoarea 1 milimetru.

**DATE DESPRE IMOBILUL NR. 3451**

Oficiul de Cadastru și Publicitate Imobiliară IALOMITA
Biroul de Cadastru și Publicitate Imobiliară Slobozia

A. Partea I. Descrierea imobilului

TEREN Necunoscut

Adresa: Loc. Cazanesti, Jud. Ialomita

Nr. Crt	Nr cadastral Nr. topografic	Suprafața* (mp)	Observații / Referințe
A1		5.884	Sector cadastral:1 Teren neimprejmuit;

B. Partea II. Proprietari și acte

Inscrieri privitoare la dreptul de proprietate și alte drepturi reale	Referințe
/	
Act Administrativ nr. 813, din 13/02/2024 emis de PRIMARIA CAZANESTI (adeverinta);	
B1	Inscrierea provizorie, drept de PROPRIETATE, dobandit prin Lege, cota actuala 1/1 1) UAT CAZANESTI, CIF:4231962

C. Partea III. SARCINI .

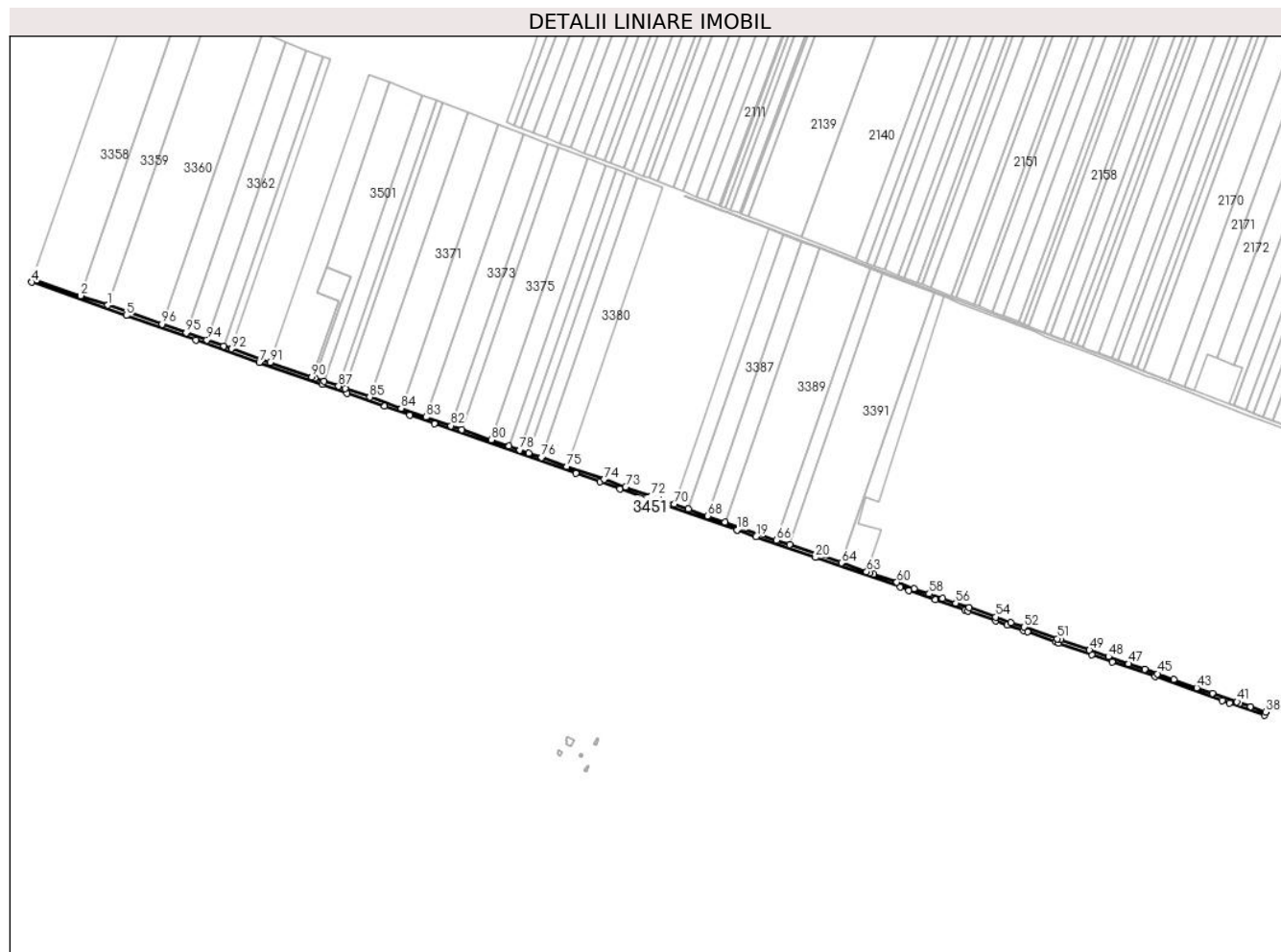
Inscrieri privind dezmembramintele dreptului de proprietate, drepturi reale de garanție și sarcini	Referințe
NU SUNT	

Anexa Nr. 1 La Partea I

Teren

Nr cadastral	Suprafața (mp)*	Observații / Referințe
	5.884	

* Suprafața este determinată în planul de proiecție Stereo 70.



Date referitoare la teren

Crt	Categorie folosință	Intravilan	Suprafața (mp)	Tarla	Parcelă	Nr. topo	Observații / Referințe
1	drum	NU	5.771	-	-	-	DE 10/4/2
2	drum	DA	113	-	-	-	de 10/4/2 intravilan

Lungime Segmente

1) Valorile lungimilor segmentelor sunt obținute din proiecție în plan.

Punct început	X / Y	Punct sfârșit	X / Y	Lungime segment	Punct început	X / Y	Punct sfârșit	X / Y	Lungime segment	Punct început	X / Y	Punct sfârșit	X / Y	Lungime segment
1	662.310,978 356.037,529	2	662.280,446 356.048,237	32.355	2	662.280,446 356.048,237	3	662.226,522 356.067,15	57.145	3	662.226,522 356.067,15	4	662.225,179 356.063,383	4.0
4	662.225,179 356.063,383	5	662.331,694 356.026,024	112.876	5	662.331,694 356.026,024	6	662.410,273 355.998,464	83.272	6	662.410,273 355.998,464	7	662.481,603 355.973,446	75.59
7	662.481,603 355.973,446	8	662.552,427 355.948,606	75.054	8	662.552,427 355.948,606	9	662.580,632 355.938,714	29.889	9	662.580,632 355.938,714	10	662.622,805 355.923,922	44.692
10	662.622,805 355.923,922	11	662.650,832 355.914,092	29.701	11	662.650,832 355.914,092	12	662.678,788 355.904,287	29.626	12	662.678,788 355.904,287	13	662.837,957 355.848,462	168.675
13	662.837,957 355.848,462	14	662.865,361 355.838,85	29.041	14	662.865,361 355.838,85	15	662.887,836 355.830,968	23.816	15	662.887,836 355.830,968	16	662.924,82 355.817,996	39.194

Punct început	X / Y	Punct sfârșit	X / Y	Lungime segment	Punct început	X / Y	Punct sfârșit	X / Y	Lungime segment	Punct început	X / Y	Punct sfârșit	X / Y	Lungime segment
16	662.924,82 355.817,996	17	663.019,572 355.784,763	100.41	17	663.019,572 355.784,763	18	663.019,685 355.784,724	0.12	18	663.019,685 355.784,724	19	663.041,187 355.777,182	22.786
19	663.041,187 355.777,182	20	663.108,07 355.753,724	70.877	20	663.108,07 355.753,724	21	663.203,14 355.720,38	100.748	21	663.203,14 355.720,38	22	663.213,151 355.716,869	10.609
22	663.213,151 355.716,869	23	663.242,873 355.706,444	31.497	23	663.242,873 355.706,444	24	663.276,501 355.694,65	35.636	24	663.276,501 355.694,65	25	663.279,803 355.693,492	3.5
25	663.279,803 355.693,492	26	663.311,232 355.682,469	33.306	26	663.311,232 355.682,469	27	663.323,903 355.678,024	13.428	27	663.323,903 355.678,024	28	663.342,162 355.671,621	19.349
28	663.342,162 355.671,621	29	663.346,662 355.670,042	4.769	29	663.346,662 355.670,042	30	663.378,644 355.658,825	33.892	30	663.378,644 355.658,825	31	663.381,962 355.657,661	3.516
31	663.381,962 355.657,661	32	663.419,301 355.644,566	39.568	32	663.419,301 355.644,566	33	663.442,155 355.636,55	24.219	33	663.442,155 355.636,55	34	663.490,301 355.619,663	51.022
34	663.490,301 355.619,663	35	663.566,12 355.593,071	80.346	35	663.566,12 355.593,071	36	663.574,52 355.590,125	8.902	36	663.574,52 355.590,125	37	663.613,735 355.576,371	41.557
37	663.613,735 355.576,371	38	663.615,041 355.580,152	4.0	38	663.615,041 355.580,152	39	663.598,154 355.586,075	17.895	39	663.598,154 355.586,075	40	663.585,991 355.590,341	12.889
40	663.585,991 355.590,341	41	663.582,688 355.591,499	3.5	41	663.582,688 355.591,499	42	663.554,975 355.601,219	29.368	42	663.554,975 355.601,219	43	663.537,448 355.607,366	18.574
43	663.537,448 355.607,366	44	663.511,373 355.616,512	27.632	44	663.511,373 355.616,512	45	663.493,012 355.622,952	19.457	45	663.493,012 355.622,952	46	663.478,96 355.627,88	14.891
46	663.478,96 355.627,88	47	663.460,665 355.634,297	19.388	47	663.460,665 355.634,297	48	663.437,847 355.642,3	24.181	48	663.437,847 355.642,3	49	663.416,601 355.649,751	22.514
49	663.416,601 355.649,751	50	663.383,624 355.661,317	34.946	50	663.383,624 355.661,317	51	663.380,321 355.662,476	3.5	51	663.380,321 355.662,476	52	663.343,174 355.675,505	39.366
52	663.343,174 355.675,505	53	663.328,151 355.680,774	15.92	53	663.328,151 355.680,774	54	663.310,757 355.686,874	18.433	54	663.310,757 355.686,874	55	663.280,845 355.697,365	31.698
55	663.280,845 355.697,365	56	663.265,926 355.702,598	15.81	56	663.265,926 355.702,598	57	663.251,032 355.707,822	15.784	57	663.251,032 355.707,822	58	663.236,163 355.713,037	15.758
58	663.236,163 355.713,037	59	663.219,17 355.718,997	18.007	59	663.219,17 355.718,997	60	663.199,616 355.725,855	20.722	60	663.199,616 355.725,855	61	663.173,635 355.734,967	27.533
61	663.173,635 355.734,967	62	663.168,889 355.736,632	5.03	62	663.168,889 355.736,632	63	663.165,564 355.737,726	3.501	63	663.165,564 355.737,726	64	663.137,46 355.747,655	29.806
64	663.137,46 355.747,655	65	663.078,865 355.768,206	62.095	65	663.078,865 355.768,206	66	663.064,276 355.773,323	15.46	66	663.064,276 355.773,323	67	663.006,155 355.793,708	61.592
67	663.006,155 355.793,708	68	662.986,479 355.800,609	20.851	68	662.986,479 355.800,609	69	662.964,827 355.808,203	22.945	69	662.964,827 355.808,203	70	662.948,694 355.813,861	17.096
70	662.948,694 355.813,861	71	662.934,889 355.818,703	14.63	71	662.934,889 355.818,703	72	662.922,826 355.822,934	12.783	72	662.922,826 355.822,934	73	662.894,17 355.832,985	30.368
73	662.894,17 355.832,985	74	662.869,882 355.841,503	25.738	74	662.869,882 355.841,503	75	662.827,74 355.856,284	44.659	75	662.827,74 355.856,284	76	662.799,352 355.866,24	30.083
76	662.799,352 355.866,24	77	662.785,184 355.871,21	15.014	77	662.785,184 355.871,21	78	662.775,107 355.874,744	10.679	78	662.775,107 355.874,744	79	662.762,946 355.879,009	12.887
79	662.762,946 355.879,009	80	662.742,893 355.886,042	21.25	80	662.742,893 355.886,042	81	662.709,641 355.897,705	35.238	81	662.709,641 355.897,705	82	662.697,547 355.901,947	12.817
82	662.697,547 355.901,947	83	662.669,467 355.911,795	29.756	83	662.669,467 355.911,795	84	662.641,453 355.921,621	29.687	84	662.641,453 355.921,621	85	662.605,982 355.934,062	37.59
85	662.605,982 355.934,062	86	662.578,142 355.943,826	29.502	86	662.578,142 355.943,826	87	662.570,767 355.946,413	7.816	87	662.570,767 355.946,413	88	662.554,541 355.952,104	17.195
88	662.554,541 355.952,104	89	662.544,107 355.955,739	11.049	89	662.544,107 355.955,739	90	662.540,804 355.956,897	3.5	90	662.540,804 355.956,897	91	662.493,671 355.973,452	49.956
91	662.493,671 355.973,452	92	662.450,22 355.988,692	46.047	92	662.450,22 355.988,692	93	662.441,717 355.991,675	9.011	93	662.441,717 355.991,675	94	662.422,543 355.998,399	20.319
94	662.422,543 355.998,399	95	662.399,311 356.006,548	24.62	95	662.399,311 356.006,548	96	662.372,048 356.016,11	28.891	96	662.372,048 356.016,11	1	662.310,978 356.037,529	64.718

** Lungimile segmentelor sunt determinate în planul de proiecție Stereo 70 și sunt rotunjite la 1 milimetru.

*** Distanța dintre puncte este formată din segmente cumulate ce sunt mai mici decât valoarea 1 milimetru.

**DATE DESPRE IMOBILUL NR. 3452**

Oficiul de Cadastru și Publicitate Imobiliară IALOMITA
Biroul de Cadastru și Publicitate Imobiliară Slobozia

A. Partea I. Descrierea imobilului

TEREN Necunoscut

Adresa: Loc. Cazanesti, Jud. Ialomita

Nr. Crt	Nr cadastral Nr. topografic	Suprafața* (mp)	Observații / Referințe
A1		3.089	Sector cadastral:1 Teren neimprejmuit;

B. Partea II. Proprietari și acte

Inscrieri privitoare la dreptul de proprietate și alte drepturi reale		Referințe
/		
Act Administrativ nr. 813, din 13/02/2024 emis de PRIMARIA CAZANESTI (adeverinta);		
B1	Inscrierea provizorie, drept de PROPRIETATE, dobandit prin Lege, cota actuala 1/1 1) UAT CAZANESTI, CIF:4231962	A1

C. Partea III. SARCINI .

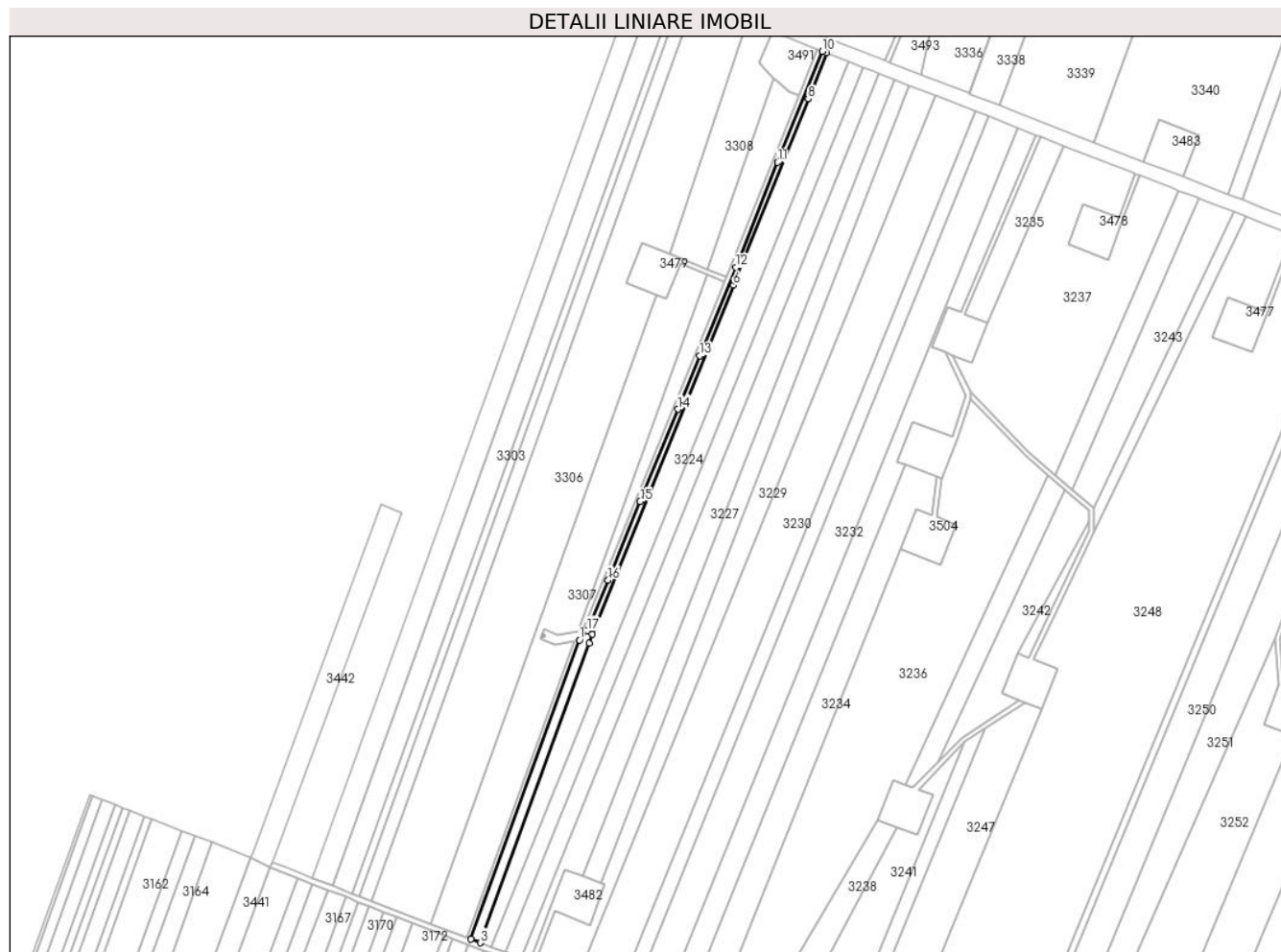
Inscrieri privind dezmembramintele dreptului de proprietate, drepturi reale de garanție și sarcini	Referințe
NU SUNT	

Anexa Nr. 1 La Partea I

Teren

Nr cadastral	Suprafața (mp)*	Observații / Referințe
	3.089	

* Suprafața este determinată în planul de proiecție Stereo 70.



Date referitoare la teren

Crt	Categorie folosință	Intravilan	Suprafața (mp)	Tarla	Parcelă	Nr. topo	Observații / Referințe
1	drum	NU	2.918	-	-	-	DE 42
2	drum	DA	171	-	-	-	de 42 intravilan

Lungime Segmente

1) Valorile lungimilor segmentelor sunt obținute din proiecție în plan.

Punct început	X / Y	Punct sfârșit	X / Y	Lungime segment (** (m)
1	662.628,821 355.072,203	2	662.552,833 354.862,983	222.592
2	662.552,833 354.862,983	3	662.559,359 354.860,467	6.994
3	662.559,359 354.860,467	4	662.635,406 355.069,828	222.744
4	662.635,406 355.069,828	5	662.637,701 355.076,234	6.805

Punct început	X / Y	Punct sfârșit	X / Y	Lungime segment (** (m)
5	662.637,701 355.076,234	6	662.736,567 355.320,392	263.416
6	662.736,567 355.320,392	7	662.737,88 355.323,655	3.517
7	662.737,88 355.323,655	8	662.788,988 355.450,6	136.846
8	662.788,988 355.450,6	9	662.801,592 355.482,819	34.598
9	662.801,592 355.482,819	10	662.798,874 355.483,888	2.921
10	662.798,874 355.483,888	11	662.767,547 355.406,38	83.599
11	662.767,547 355.406,38	12	662.738,362 355.332,733	79.219
12	662.738,362 355.332,733	13	662.713,118 355.271,015	66.681
13	662.713,118 355.271,015	14	662.697,709 355.233,579	40.483
14	662.697,709 355.233,579	15	662.671,283 355.168,988	69.788
15	662.671,283 355.168,988	16	662.648,842 355.114,171	59.233
16	662.648,842 355.114,171	17	662.634,318 355.078,691	38.338
17	662.634,318 355.078,691	1	662.628,821 355.072,203	8.504

** Lungimile segmentelor sunt determinate în planul de proiecție Stereo 70 și sunt rotunjite la 1 milimetru.

*** Distanța dintre puncte este formată din segmente cumulate ce sunt mai mici decât valoarea 1 milimetru.

**DATE DESPRE IMOBILUL NR. 3453**

Oficiul de Cadastru și Publicitate Imobiliară IALOMITA
Biroul de Cadastru și Publicitate Imobiliară Slobozia

A. Partea I. Descrierea imobilului

TEREN Extravilan

Adresa: Jud. Ialomita

Nr. Crt	Nr cadastral Nr. topografic	Suprafața* (mp)	Observații / Referințe
A1		5.883	Sector cadastral:1 Teren neimprejmuit;

B. Partea II. Proprietari și acte

Inscrieri privitoare la dreptul de proprietate și alte drepturi reale		Referințe
/		
Act Administrativ nr. 813, din 13/02/2024 emis de PRIMARIA CAZANESTI (adeverinta);		
B1	Inscrierea provizorie, drept de PROPRIETATE, dobandit prin Lege, cota actuala 1/1 1) UAT CAZANESTI, CIF:4231962	A1

C. Partea III. SARCINI .


Inscrieri privind dezmembramintele dreptului de proprietate, drepturi reale de garanție și sarcini	Referințe
NU SUNT	

Anexa Nr. 1 La Partea I

Teren

Nr cadastral	Suprafața (mp)*	Observații / Referințe
	5.883	

* Suprafața este determinată în planul de proiecție Stereo 70.



Date referitoare la teren

Crt	Categorie folosință	Intravilan	Suprafața (mp)	Tarla	Parcelă	Nr. topo	Observații / Referințe
1	drum	NU	5.883	-	-	-	DE 8/2

Lungime Segmente

1) Valorile lungimilor segmentelor sunt obținute din proiecție în plan.

Punct început	X / Y	Punct sfârșit	X / Y	Lungime segment	Punct început	X / Y	Punct sfârșit	X / Y	Lungime segment	Punct început	X / Y	Punct sfârșit	X / Y	Lungime segment
1	660.965,898 356.931,772	2	660.977,672 356.927,412	12.55 5	2	660.977,672 356.927,412	3	660.982,361 356.925,676	5.0	3	660.982,361 356.925,676	4	661.019,793 356.910,88	40.25
4	661.019,793 356.910,88	5	661.047,892 356.899,773	30.21 4	5	661.047,892 356.899,773	6	661.079,012 356.887,472	33.46 3	6	661.079,012 356.887,472	7	661.094,5 356.881,35	16.65 4
7	661.094,5 356.881,35	8	661.150,832 356.859,083	60.57 3	8	661.150,832 356.859,083	9	661.177,897 356.848,385	29.10 3	9	661.177,897 356.848,385	10	661.226,444 356.829,195	52.20 2
10	661.226,444 356.829,195	11	661.270,074 356.811,949	46.91 5	11	661.270,074 356.811,949	12	661.315,346 356.794,054	48.68	12	661.315,346 356.794,054	13	661.353,115 356.779,125	40.61 2
13	661.353,115 356.779,125	14	661.410,229 356.756,549	61.41 4	14	661.410,229 356.756,549	15	661.416,852 356.753,931	7.122	15	661.416,852 356.753,931	16	661.428,966 356.749,142	13.02 6
16	661.428,966 356.749,142	17	661.435,593 356.746,523	7.126	17	661.435,593 356.746,523	18	661.443,363 356.743,452	8.355	18	661.443,363 356.743,452	19	661.454,551 356.739,085	12.01

Punct început	X / Y	Punct sfârşit	X / Y	Lungime segment	Punct început	X / Y	Punct sfârşit	X / Y	Lungime segment	Punct început	X / Y	Punct sfârşit	X / Y	Lungime segment
19	661.454,551 356.739,085	20	661.471,748 356.732,373	18.46	20	661.471,748 356.732,373	21	661.473,658 356.731,628	2.051	21	661.473,658 356.731,628	22	661.506,156 356.718,944	34.885
22	661.506,156 356.718,944	23	661.536,998 356.706,907	33.108	23	661.536,998 356.706,907	24	661.538,672 356.706,254	1.797	24	661.538,672 356.706,254	25	661.588,03 356.686,99	52.984
25	661.588,03 356.686,99	26	661.591,29 356.685,717	3.5	26	661.591,29 356.685,717	27	661.616,703 356.675,799	27.28	27	661.616,703 356.675,799	28	661.649,06 356.663,17	34.734
28	661.649,06 356.663,17	29	661.697,004 356.644,458	51.466	29	661.697,004 356.644,458	30	661.729,629 356.631,725	35.022	30	661.729,629 356.631,725	31	661.756,708 356.621,156	29.069
31	661.756,708 356.621,156	32	661.795,133 356.606,16	41.247	32	661.795,133 356.606,16	33	661.814,355 356.598,658	20.634	33	661.814,355 356.598,658	34	661.843,958 356.587,104	31.778
34	661.843,958 356.587,104	35	661.903,396 356.563,906	63.805	35	661.903,396 356.563,906	36	661.909,009 356.561,785	6.0	36	661.909,009 356.561,785	37	661.933,156 356.552,466	25.882
37	661.933,156 356.552,466	38	661.946,83 356.547,189	14.658	38	661.946,83 356.547,189	39	661.957,293 356.543,151	11.215	39	661.957,293 356.543,151	40	661.985,187 356.532,387	29.899
40	661.985,187 356.532,387	41	662.006,099 356.524,317	22.415	41	662.006,099 356.524,317	42	662.020,036 356.518,938	14.939	42	662.020,036 356.518,938	43	662.033,971 356.513,561	14.936
43	662.033,971 356.513,561	44	662.040,937 356.510,873	7.467	44	662.040,937 356.510,873	45	662.047,902 356.508,185	7.466	45	662.047,902 356.508,185	46	662.058,209 356.504,207	11.048
46	662.058,209 356.504,207	47	662.072,135 356.498,833	14.927	47	662.072,135 356.498,833	48	662.086,057 356.493,46	14.923	48	662.086,057 356.493,46	49	662.106,1 356.485,726	21.484
49	662.106,1 356.485,726	50	662.113,058 356.483,04	7.458	50	662.113,058 356.483,04	51	662.121,824 356.479,658	9.396	51	662.121,824 356.479,658	52	662.135,736 356.474,289	14.911
52	662.135,736 356.474,289	53	662.142,69 356.471,605	7.454	53	662.142,69 356.471,605	54	662.154,928 356.466,882	13.118	54	662.154,928 356.466,882	55	662.168,832 356.461,517	14.903
55	662.168,832 356.461,517	56	662.169,527 356.461,249	0.745	56	662.169,527 356.461,249	57	662.176,478 356.458,566	7.45	57	662.176,478 356.458,566	58	662.190,377 356.453,202	14.898
58	662.190,377 356.453,202	59	662.204,273 356.447,84	14.895	59	662.204,273 356.447,84	60	662.217,332 356.442,8	13.998	60	662.217,332 356.442,8	61	662.231,24 356.437,433	14.907
61	662.231,24 356.437,433	62	662.238,183 356.434,754	7.443	62	662.238,183 356.434,754	63	662.247,348 356.431,217	9.823	63	662.247,348 356.431,217	64	662.261,23 356.425,86	14.881
64	662.261,23 356.425,86	65	662.275,11 356.420,503	14.877	65	662.275,11 356.420,503	66	662.288,986 356.415,148	14.874	66	662.288,986 356.415,148	67	662.302,859 356.409,795	14.87
67	662.302,859 356.409,795	68	662.335,917 356.397,038	35.434	68	662.335,917 356.397,038	69	662.337,357 356.400,769	4.0	69	662.337,357 356.400,769	70	662.324,66 356.405,669	13.609
70	662.324,66 356.405,669	71	662.310,98 356.410,948	14.664	71	662.310,98 356.410,948	72	662.297,298 356.416,228	14.665	72	662.297,298 356.416,228	73	662.280,88 356.422,564	17.599
73	662.280,88 356.422,564	74	662.278,143 356.423,62	2.933	74	662.278,143 356.423,62	75	662.264,604 356.428,845	14.512	75	662.264,604 356.428,845	76	662.255,71 356.432,278	9.534
76	662.255,71 356.432,278	77	662.248,868 356.434,918	7.334	77	662.248,868 356.434,918	78	662.242,025 356.437,559	7.334	78	662.242,025 356.437,559	79	662.235,182 356.440,199	7.335
79	662.235,182 356.440,199	80	662.221,496 356.445,481	14.67	80	662.221,496 356.445,481	81	662.212,463 356.448,967	9.683	81	662.212,463 356.448,967	82	662.205,619 356.451,608	7.336
82	662.205,619 356.451,608	83	662.198,775 356.454,249	7.336	83	662.198,775 356.454,249	84	662.185,087 356.459,532	14.672	84	662.185,087 356.459,532	85	662.178,242 356.462,173	7.336
85	662.178,242 356.462,173	86	662.171,398 356.464,814	7.337	86	662.171,398 356.464,814	87	662.164,552 356.467,456	7.337	87	662.164,552 356.467,456	88	662.157,707 356.470,098	7.337
88	662.157,707 356.470,098	89	662.150,862 356.472,739	7.337	89	662.150,862 356.472,739	90	662.144,016 356.475,381	7.338	90	662.144,016 356.475,381	91	662.139,705 356.477,045	4.621
91	662.139,705 356.477,045	92	662.126,012 356.482,329	14.676	92	662.126,012 356.482,329	93	662.105,473 356.490,255	22.016	93	662.105,473 356.490,255	94	662.091,778 356.495,54	14.679
94	662.091,778 356.495,54	95	662.078,083 356.500,825	14.68	95	662.078,083 356.500,825	96	662.064,387 356.506,111	14.681	96	662.064,387 356.506,111	97	662.036,992 356.516,682	29.364
97	662.036,992 356.516,682	98	662.024,663 356.521,44	13.215	98	662.024,663 356.521,44	99	662.004,114 356.529,371	22.027	99	662.004,114 356.529,371	100	661.990,921 356.534,462	14.141
100	661.990,921 356.534,462	101	661.971,738 356.541,864	20.561	101	661.971,738 356.541,864	102	661.958,036 356.547,152	14.688	102	661.958,036 356.547,152	103	661.944,332 356.552,441	14.689
103	661.944,332 356.552,441	104	661.930,901 356.557,624	14.396	104	661.930,901 356.557,624	105	661.917,196 356.562,913	14.691	105	661.917,196 356.562,913	106	661.910,418 356.565,528	7.264
106	661.910,418 356.565,528	107	661.904,83 356.567,64	5.974	107	661.904,83 356.567,64	108	661.888,01 356.574,205	18.056	108	661.888,01 356.574,205	109	661.876,099 356.578,853	12.785
109	661.876,099 356.578,853	110	661.867,884 356.582,06	8.819	110	661.867,884 356.582,06	111	661.861,038 356.584,732	7.349	111	661.861,038 356.584,732	112	661.839,537 356.593,123	23.08
112	661.839,537 356.593,123	113	661.825,84 356.598,469	14.704	113	661.825,84 356.598,469	114	661.815,154 356.602,639	11.47	114	661.815,154 356.602,639	115	661.787,751 356.613,335	29.417
115	661.787,751 356.613,335	116	661.784,384 356.614,649	3.614	116	661.784,384 356.614,649	117	661.777,531 356.617,323	7.356	117	661.777,531 356.617,323	118	661.761,769 356.623,475	16.92

Punct început	X / Y	Punct sfârșit	X / Y	Lungime segment	Punct început	X / Y	Punct sfârșit	X / Y	Lungime segment	Punct început	X / Y	Punct sfârșit	X / Y	Lungime segment
118	661.761,769 356.623,475	119	661.753,681 356.626,632	8.682	119	661.753,681 356.626,632	120	661.749,157 356.628,398	4.856	120	661.749,157 356.628,398	121	661.738,188 356.632,678	11.774
121	661.738,188 356.632,678	122	661.724,476 356.638,03	14.72	122	661.724,476 356.638,03	123	661.706,236 356.645,149	19.58	123	661.706,236 356.645,149	124	661.694,577 356.649,7	12.516
124	661.694,577 356.649,7	125	661.684,288 356.653,715	11.045	125	661.684,288 356.653,715	126	661.671,391 356.658,749	13.844	126	661.671,391 356.658,749	127	661.667,275 356.660,355	4.419
127	661.667,275 356.660,355	128	661.660,561 356.662,976	7.207	128	661.660,561 356.662,976	129	661.645,465 356.668,867	16.205	129	661.645,465 356.668,867	130	661.631,74 356.674,224	14.733
130	661.631,74 356.674,224	131	661.625,015 356.676,849	7.219	131	661.625,015 356.676,849	132	661.617,466 356.679,795	8.104	132	661.617,466 356.679,795	133	661.607,994 356.683,492	10.167
133	661.607,994 356.683,492	134	661.601,131 356.686,17	7.368	134	661.601,131 356.686,17	135	661.590,835 356.690,189	11.052	135	661.590,835 356.690,189	136	661.581,226 356.693,939	10.316
136	661.581,226 356.693,939	137	661.547,725 356.707,014	35.962	137	661.547,725 356.707,014	138	661.533,994 356.712,373	14.74	138	661.533,994 356.712,373	139	661.517,515 356.718,805	17.689
139	661.517,515 356.718,805	140	661.498,288 356.726,309	20.64	140	661.498,288 356.726,309	141	661.483,867 356.731,937	15.481	141	661.483,867 356.731,937	142	661.448,152 356.745,876	38.338
142	661.448,152 356.745,876	143	661.444,825 356.747,175	3.571	143	661.444,825 356.747,175	144	661.434,43 356.751,284	11.178	144	661.434,43 356.751,284	145	661.415,909 356.758,605	19.916
145	661.415,909 356.758,605	146	661.399,168 356.765,222	18.001	146	661.399,168 356.765,222	147	661.385,443 356.770,647	14.758	147	661.385,443 356.770,647	148	661.375,011 356.774,771	11.218
148	661.375,011 356.774,771	149	661.360,019 356.780,697	16.12	149	661.360,019 356.780,697	150	661.352,879 356.783,519	7.677	150	661.352,879 356.783,519	151	661.339,422 356.788,838	14.471
151	661.339,422 356.788,838	152	661.325,687 356.794,267	14.768	152	661.325,687 356.794,267	153	661.307,005 356.801,652	20.089	153	661.307,005 356.801,652	154	661.286,395 356.809,799	22.162
154	661.286,395 356.809,799	155	661.273,476 356.814,905	13.891	155	661.273,476 356.814,905	156	661.259,731 356.820,339	14.78	156	661.259,731 356.820,339	157	661.245,984 356.825,773	14.782
157	661.245,984 356.825,773	158	661.239,109 356.828,49	7.392	158	661.239,109 356.828,49	159	661.221,508 356.835,448	18.927	159	661.221,508 356.835,448	160	661.203,902 356.842,406	18.931
160	661.203,902 356.842,406	161	661.191,384 356.847,355	13.461	161	661.191,384 356.847,355	162	661.183,267 356.850,563	8.728	162	661.183,267 356.850,563	163	661.135,51 356.869,44	51.352
163	661.135,51 356.869,44	164	661.121,742 356.874,883	14.804	164	661.121,742 356.874,883	165	661.099,985 356.883,483	23.396	165	661.099,985 356.883,483	166	661.082,905 356.890,234	18.365
166	661.082,905 356.890,234	167	661.069,129 356.895,68	14.814	167	661.069,129 356.895,68	168	661.060,173 356.899,22	9.63	168	661.060,173 356.899,22	169	661.046,393 356.904,667	14.818
169	661.046,393 356.904,667	170	661.032,61 356.910,115	14.82	170	661.032,61 356.910,115	171	661.018,826 356.915,563	14.822	171	661.018,826 356.915,563	172	661.010,074 356.919,023	9.411
172	661.010,074 356.919,023	173	660.996,286 356.924,473	14.827	173	660.996,286 356.924,473	174	660.983,791 356.929,412	13.435	174	660.983,791 356.929,412	175	660.980,678 356.930,565	3.32
175	660.980,678 356.930,565	176	660.967,156 356.935,571	14.419	176	660.967,156 356.935,571	177	660.966,696 356.934,182	1.463	177	660.966,696 356.934,182	1	660.965,898 356.931,772	2.539

** Lungimile segmentelor sunt determinate în planul de proiecție Stereo 70 și sunt rotunjite la 1 milimetru.

*** Distanța dintre puncte este formată din segmente cumulate ce sunt mai mici decât valoarea 1 milimetru.

**DATE DESPRE IMOBILUL NR. 3454**

Oficiul de Cadastru și Publicitate Imobiliară IALOMITA
Biroul de Cadastru și Publicitate Imobiliară Slobozia

A. Partea I. Descrierea imobilului

TEREN Extravilan

Adresa: Jud. Ialomita

Nr. Crt	Nr cadastral Nr. topografic	Suprafața* (mp)	Observații / Referințe
A1		5.882	Sector cadastral:1 Teren neimprejmuit;

B. Partea II. Proprietari și acte

Inscrieri privitoare la dreptul de proprietate și alte drepturi reale		Referințe
/		
Act Administrativ nr. 813, din 13/02/2024 emis de PRIMARIA CAZANESTI (adeverinta);		
B1	Inscrierea provizorie, drept de PROPRIETATE, dobandit prin Lege, cota actuala 1/1 1) UAT CAZANESTI, CIF:4231962	A1

C. Partea III. SARCINI .

Inscrieri privind dezmembramintele dreptului de proprietate, drepturi reale de garanție și sarcini	Referințe
NU SUNT	

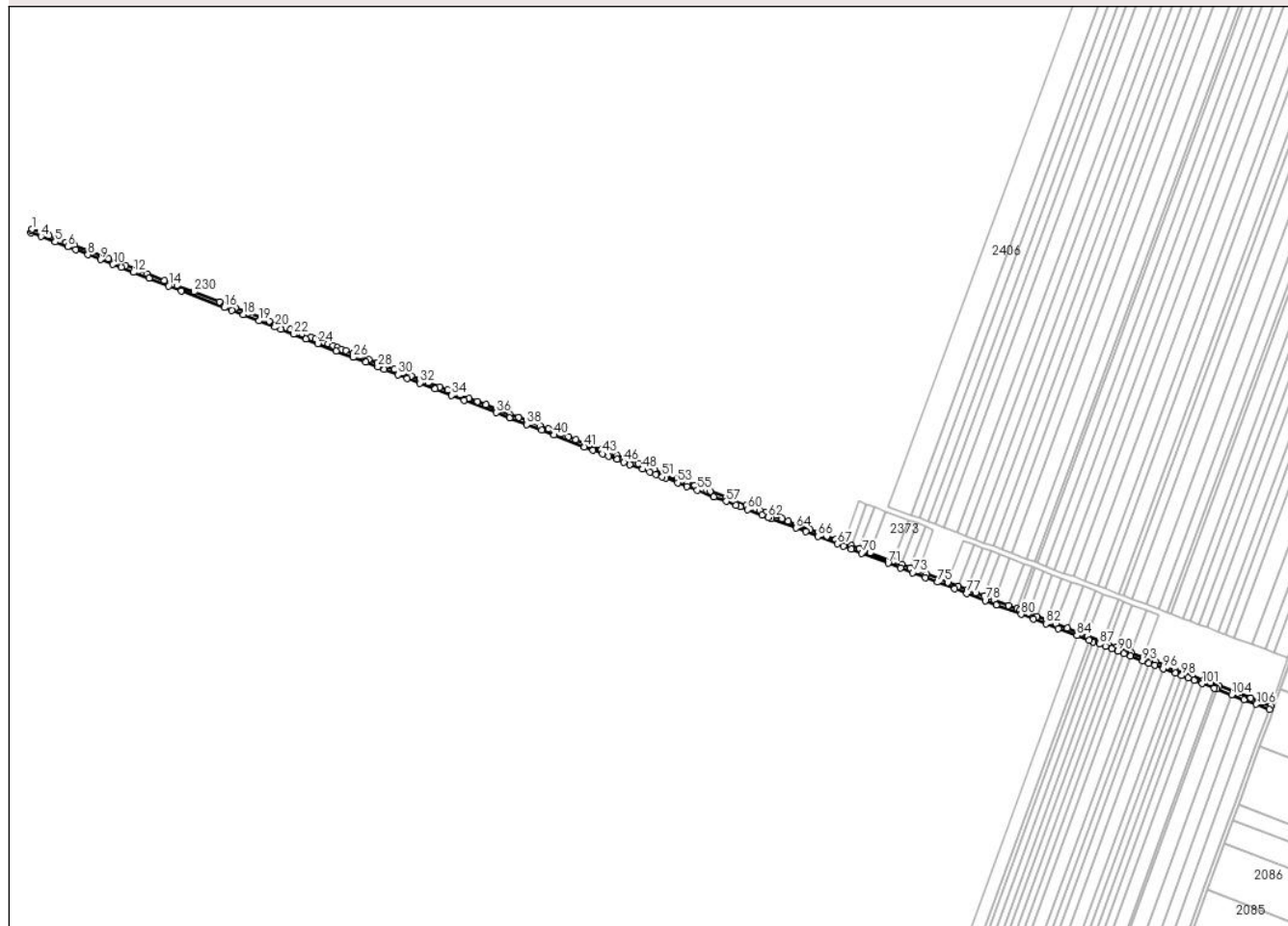
Anexa Nr. 1 La Partea I

Teren

Nr cadastral	Suprafața (mp)*	Observații / Referințe
	5.882	

* Suprafața este determinată în planul de proiecție Stereo 70.

DETALII LINIARE IMOBIL



Date referitoare la teren

Crt	Categorie folosință	Intravilan	Suprafața (mp)	Tarla	Parcelă	Nr. topo	Observații / Referințe
1	drum	NU	5.882	-	-	-	DE 5

Lungime Segmente

1) Valorile lungimilor segmentelor sunt obținute din proiecție în plan.

Punct început	X / Y	Punct sfârșit	X / Y	Lungime segment	Punct început	X / Y	Punct sfârșit	X / Y	Lungime segment	Punct început	X / Y	Punct sfârșit	X / Y	Lungime segment
1	661.200,903 357.572,849	2	661.200,554 357.571,811	1.095	2	661.200,554 357.571,811	3	661.199,626 357.569,054	2.909	3	661.199,626 357.569,054	4	661.210,941 357.564,68	12.131
4	661.210,941 357.564,68	5	661.226,567 357.558,638	16.754	5	661.226,567 357.558,638	6	661.240,393 357.553,292	14.824	6	661.240,393 357.553,292	7	661.249,169 357.549,898	9.409
7	661.249,169 357.549,898	8	661.262,992 357.544,554	14.82	8	661.262,992 357.544,554	9	661.276,812 357.539,21	14.817	9	661.276,812 357.539,21	10	661.290,63 357.533,868	14.815
10	661.290,63 357.533,868	11	661.299,61 357.530,395	9.628	11	661.299,61 357.530,395	12	661.313,424 357.525,054	14.811	12	661.313,424 357.525,054	13	661.330,551 357.518,432	18.362
13	661.330,551 357.518,432	14	661.352,368 357.509,996	23.392	14	661.352,368 357.509,996	15	661.366,174 357.504,658	14.802	15	661.366,174 357.504,658	16	661.414,062 357.486,142	51.343
16	661.414,062 357.486,142	17	661.422,201 357.482,995	8.727	17	661.422,201 357.482,995	18	661.434,754 357.478,141	13.458	18	661.434,754 357.478,141	19	661.452,408 357.471,316	18.927

Punct început	X / Y	Punct sfârşit	X / Y	Lungime segment	Punct început	X / Y	Punct sfârşit	X / Y	Lungime segment	Punct început	X / Y	Punct sfârşit	X / Y	Lungime segment
19	661.452,408 357.471,316	20	661.470,057 357.464,491	18.923	20	661.470,057 357.464,491	21	661.476,951 357.461,826	7.391	21	661.476,951 357.461,826	22	661.490,736 357.456,496	14.78
22	661.490,736 357.456,496	23	661.504,519 357.451,166	14.777	23	661.504,519 357.451,166	24	661.517,473 357.446,158	13.889	24	661.517,473 357.446,158	25	661.538,14 357.438,167	22.158
25	661.538,14 357.438,167	26	661.556,873 357.430,923	20.085	26	661.556,873 357.430,923	27	661.570,646 357.425,598	14.766	27	661.570,646 357.425,598	28	661.584,14 357.420,381	14.468
28	661.584,14 357.420,381	29	661.591,3 357.417,612	7.676	29	661.591,3 357.417,612	30	661.606,332 357.411,8	16.118	30	661.606,332 357.411,8	31	661.616,793 357.407,755	11.216
31	661.616,793 357.407,755	32	661.630,556 357.402,434	14.755	32	661.630,556 357.402,434	33	661.647,343 357.395,943	17.998	33	661.647,343 357.395,943	34	661.665,915 357.388,762	19.912
34	661.665,915 357.388,762	35	661.679,669 357.383,444	14.747	35	661.679,669 357.383,444	36	661.715,425 357.369,619	38.336	36	661.715,425 357.369,619	37	661.729,863 357.364,036	15.48
37	661.729,863 357.364,036	38	661.749,112 357.356,593	20.638	38	661.749,112 357.356,593	39	661.765,61 357.350,214	17.688	39	661.765,61 357.350,214	40	661.779,358 357.344,899	14.739
40	661.779,358 357.344,899	41	661.812,897 357.331,931	35.959	41	661.812,897 357.331,931	42	661.822,518 357.328,211	10.315	42	661.822,518 357.328,211	43	661.832,825 357.324,226	11.051
43	661.832,825 357.324,226	44	661.839,697 357.321,569	7.367	44	661.839,697 357.321,569	45	661.849,179 357.317,902	10.166	45	661.849,179 357.317,902	46	661.856,737 357.314,98	8.103
46	661.856,737 357.314,98	47	661.863,47 357.312,377	7.219	47	661.863,47 357.312,377	48	661.877,21 357.307,064	14.732	48	661.877,21 357.307,064	49	661.885,207 357.303,972	8.573
49	661.885,207 357.303,972	50	661.892,333 357.301,246	7.63	50	661.892,333 357.301,246	51	661.899,064 357.298,671	7.206	51	661.899,064 357.298,671	52	661.903,19 357.297,093	4.418
52	661.903,19 357.297,093	53	661.916,119 357.292,147	13.842	53	661.916,119 357.292,147	54	661.926,433 357.288,202	11.043	54	661.926,433 357.288,202	55	661.938,121 357.283,731	12.514
55	661.938,121 357.283,731	56	661.956,407 357.276,737	19.578	56	661.956,407 357.276,737	57	661.970,153 357.271,478	14.717	57	661.970,153 357.271,478	58	661.981,148 357.267,272	11.772
58	661.981,148 357.267,272	59	661.985,684 357.265,538	4.856	59	661.985,684 357.265,538	60	661.993,792 357.262,436	8.681	60	661.993,792 357.262,436	61	662.009,593 357.256,392	16.918
61	662.009,593 357.256,392	62	662.016,463 357.253,764	7.355	62	662.016,463 357.253,764	63	662.019,838 357.252,473	3.614	63	662.019,838 357.252,473	64	662.047,31 357.241,965	29.413
64	662.047,31 357.241,965	65	662.058,022 357.237,867	11.469	65	662.058,022 357.237,867	66	662.071,753 357.232,615	14.702	66	662.071,753 357.232,615	67	662.093,307 357.224,37	23.077
67	662.093,307 357.224,37	68	662.100,17 357.221,745	7.348	68	662.100,17 357.221,745	69	662.108,406 357.218,594	8.817	69	662.108,406 357.218,594	70	662.120,345 357.214,027	12.784
70	662.120,345 357.214,027	71	662.149,572 357.202,847	31.292	71	662.149,572 357.202,847	72	662.163,293 357.197,599	14.69	72	662.163,293 357.197,599	73	662.176,738 357.192,456	14.395
73	662.176,738 357.192,456	74	662.190,456 357.187,209	14.688	74	662.190,456 357.187,209	75	662.204,174 357.181,961	14.687	75	662.204,174 357.181,961	76	662.223,377 357.174,616	20.56
76	662.223,377 357.174,616	77	662.236,584 357.169,564	14.14	77	662.236,584 357.169,564	78	662.257,156 357.161,695	22.025	78	662.257,156 357.161,695	79	662.269,498 357.156,974	13.214
79	662.269,498 357.156,974	80	662.296,922 357.146,483	29.362	80	662.296,922 357.146,483	81	662.310,634 357.141,239	14.68	81	662.310,634 357.141,239	82	662.324,344 357.135,994	14.679
82	662.324,344 357.135,994	83	662.338,053 357.130,75	14.678	83	662.338,053 357.130,75	84	662.358,615 357.122,885	22.015	84	662.358,615 357.122,885	85	662.372,322 357.117,642	14.676
85	662.372,322 357.117,642	86	662.376,638 357.115,991	4.621	86	662.376,638 357.115,991	87	662.383,491 357.113,369	7.337	87	662.383,491 357.113,369	88	662.390,344 357.110,748	7.337
88	662.390,344 357.110,748	89	662.397,196 357.108,127	7.337	89	662.397,196 357.108,127	90	662.404,049 357.105,506	7.337	90	662.404,049 357.105,506	91	662.410,901 357.102,884	7.336
91	662.410,901 357.102,884	92	662.417,753 357.100,264	7.336	92	662.417,753 357.100,264	93	662.431,456 357.095,022	14.672	93	662.431,456 357.095,022	94	662.438,308 357.092,401	7.335
94	662.438,308 357.092,401	95	662.445,159 357.089,78	7.335	95	662.445,159 357.089,78	96	662.454,202 357.086,321	9.682	96	662.454,202 357.086,321	97	662.467,903 357.081,08	14.669
97	662.467,903 357.081,08	98	662.474,753 357.078,46	7.334	98	662.474,753 357.078,46	99	662.481,603 357.075,84	7.334	99	662.481,603 357.075,84	100	662.488,452 357.073,22	7.334
100	662.488,452 357.073,22	101	662.497,357 357.069,814	9.534	101	662.497,357 357.069,814	102	662.510,91 357.064,63	14.511	102	662.510,91 357.064,63	103	662.513,649 357.063,582	2.933
103	662.513,649 357.063,582	104	662.530,086 357.057,294	17.598	104	662.530,086 357.057,294	105	662.543,782 357.052,055	14.664	105	662.543,782 357.052,055	106	662.557,477 357.046,817	14.663
106	662.557,477 357.046,817	107	662.572,052 357.041,241	15.605	107	662.572,052 357.041,241	108	662.573,385 357.045,014	4.002	108	662.573,385 357.045,014	109	662.563,625 357.048,748	10.45
109	662.563,625 357.048,748	110	662.551,254 357.053,48	13.245	110	662.551,254 357.053,48	111	662.537,006 357.058,93	15.254	111	662.537,006 357.058,93	112	662.515,978 357.066,973	22.514
112	662.515,978 357.066,973	113	662.506,484 357.070,605	10.165	113	662.506,484 357.070,605	114	662.499,017 357.073,462	7.996	114	662.499,017 357.073,462	115	662.486,394 357.078,29	13.514
115	662.486,394 357.078,29	116	662.467,276 357.085,603	20.47	116	662.467,276 357.085,603	117	662.458,891 357.088,81	8.978	117	662.458,891 357.088,81	118	662.445,714 357.093,851	14.107

Punct început	X / Y	Punct sfârșit	X / Y	Lungime segment	Punct început	X / Y	Punct sfârșit	X / Y	Lungime segment	Punct început	X / Y	Punct sfârșit	X / Y	Lungime segment
118	662.445,714 357.093,851	119	662.441,79 357.095,352	4.202	119	662.441,79 357.095,352	120	662.432,246 357.099,002	10.218	120	662.432,246 357.099,002	121	662.418,881 357.104,115	14.31
121	662.418,881 357.104,115	122	662.402,758 357.110,282	17.263	122	662.402,758 357.110,282	123	662.393,212 357.113,934	10.22	123	662.393,212 357.113,934	124	662.387,392 357.116,16	6.231
124	662.387,392 357.116,16	125	662.370,523 357.122,612	18.061	125	662.370,523 357.122,612	126	662.362,319 357.125,751	8.784	126	662.362,319 357.125,751	127	662.348,296 357.131,115	15.013
127	662.348,296 357.131,115	128	662.335,434 357.136,035	13.771	128	662.335,434 357.136,035	129	662.325,039 357.140,011	11.129	129	662.325,039 357.140,011	130	662.314,563 357.144,018	11.217
130	662.314,563 357.144,018	131	662.305,045 357.147,659	10.19	131	662.305,045 357.147,659	132	662.295,522 357.151,302	10.196	132	662.295,522 357.151,302	133	662.292,189 357.152,577	3.569
133	662.292,189 357.152,577	134	662.282,716 357.156,2	10.142	134	662.282,716 357.156,2	135	662.267,302 357.162,096	16.503	135	662.267,302 357.162,096	136	662.255,88 357.166,466	12.229
136	662.255,88 357.166,466	137	662.246,369 357.170,104	10.184	137	662.246,369 357.170,104	138	662.236,871 357.173,737	10.169	138	662.236,871 357.173,737	139	662.227,368 357.177,372	10.174
139	662.227,368 357.177,372	140	662.215,958 357.181,736	12.216	140	662.215,958 357.181,736	141	662.206,463 357.185,368	10.166	141	662.206,463 357.185,368	142	662.192,201 357.190,824	15.27
142	662.192,201 357.190,824	143	662.182,693 357.194,461	10.18	143	662.182,693 357.194,461	144	662.173,848 357.197,844	9.471	144	662.173,848 357.197,844	145	662.164,349 357.201,478	10.17
145	662.164,349 357.201,478	146	662.154,864 357.205,106	10.155	146	662.154,864 357.205,106	147	662.129,819 357.214,686	26.814	147	662.129,819 357.214,686	148	662.117,771 357.219,295	12.899
148	662.117,771 357.219,295	149	662.108,854 357.222,706	9.547	149	662.108,854 357.222,706	150	662.100,814 357.225,781	8.609	150	662.100,814 357.225,781	151	662.091,332 357.229,408	10.151
151	662.091,332 357.229,408	152	662.081,846 357.233,037	10.157	152	662.081,846 357.233,037	153	662.072,373 357.236,66	10.142	153	662.072,373 357.236,66	154	662.062,896 357.240,286	10.147
154	662.062,896 357.240,286	155	662.048,4 357.245,83	15.519	155	662.048,4 357.245,83	156	662.038,929 357.249,453	10.141	156	662.038,929 357.249,453	157	662.032,336 357.251,975	7.059
157	662.032,336 357.251,975	158	662.020,951 357.256,33	12.189	158	662.020,951 357.256,33	159	662.013,659 357.259,12	7.808	159	662.013,659 357.259,12	160	662.007,037 357.261,652	7.09
160	662.007,037 357.261,652	161	662.002,223 357.263,494	5.154	161	662.002,223 357.263,494	162	661.992,611 357.267,171	10.292	162	661.992,611 357.267,171	163	661.978,423 357.272,598	15.19
163	661.978,423 357.272,598	164	661.970,206 357.275,741	8.798	164	661.970,206 357.275,741	165	661.952,716 357.282,431	18.725	165	661.952,716 357.282,431	166	661.948,467 357.284,056	4.55
166	661.948,467 357.284,056	167	661.945,163 357.285,32	3.537	167	661.945,163 357.285,32	168	661.941,298 357.286,799	4.138	168	661.941,298 357.286,799	169	661.935,5 357.289,017	6.208
169	661.935,5 357.289,017	170	661.927,475 357.292,086	8.592	170	661.927,475 357.292,086	171	661.915,479 357.296,675	12.844	171	661.915,479 357.296,675	172	661.901,24 357.302,122	15.245
172	661.901,24 357.302,122	173	661.890,034 357.306,408	11.997	173	661.890,034 357.306,408	174	661.886,642 357.307,705	3.632	174	661.886,642 357.307,705	175	661.882,002 357.309,5	4.975
175	661.882,002 357.309,5	176	661.872,557 357.313,152	10.127	176	661.872,557 357.313,152	177	661.858,39 357.318,629	15.188	177	661.858,39 357.318,629	178	661.848,947 357.322,28	10.124
178	661.848,947 357.322,28	179	661.831,48 357.329,034	18.728	179	661.831,48 357.329,034	180	661.817,319 357.334,51	15.182	180	661.817,319 357.334,51	181	661.803,16 357.339,984	15.181
181	661.803,16 357.339,984	182	661.795,137 357.343,086	8.602	182	661.795,137 357.343,086	183	661.787,115 357.346,188	8.601	183	661.787,115 357.346,188	184	661.772,959 357.351,661	15.177
184	661.772,959 357.351,661	185	661.763,523 357.355,31	10.117	185	661.763,523 357.355,31	186	661.749,37 357.360,782	15.174	186	661.749,37 357.360,782	187	661.739,936 357.364,43	10.115
187	661.739,936 357.364,43	188	661.730,502 357.368,078	10.114	188	661.730,502 357.368,078	189	661.717,862 357.372,965	13.552	189	661.717,862 357.372,965	190	661.703,714 357.378,436	15.169
190	661.703,714 357.378,436	191	661.694,283 357.382,082	10.112	191	661.694,283 357.382,082	192	661.684,852 357.385,729	10.111	192	661.684,852 357.385,729	193	661.675,419 357.389,376	10.113
193	661.675,419 357.389,376	194	661.661,267 357.394,848	15.173	194	661.661,267 357.394,848	195	661.652,67 357.398,172	9.217	195	661.652,67 357.398,172	196	661.640,118 357.403,025	13.458
196	661.640,118 357.403,025	197	661.630,68 357.406,674	10.12	197	661.630,68 357.406,674	198	661.621,24 357.410,324	10.12	198	661.621,24 357.410,324	199	661.611,8 357.413,974	10.121
199	661.611,8 357.413,974	200	661.602,359 357.417,624	10.122	200	661.602,359 357.417,624	201	661.592,918 357.421,275	10.123	201	661.592,918 357.421,275	202	661.583,475 357.424,926	10.124
202	661.583,475 357.424,926	203	661.574,032 357.428,577	10.124	203	661.574,032 357.428,577	204	661.564,588 357.432,229	10.125	204	661.564,588 357.432,229	205	661.561,621 357.433,376	3.181
205	661.561,621 357.433,376	206	661.556,898 357.435,202	5.063	206	661.556,898 357.435,202	207	661.548,87 357.438,306	8.607	207	661.548,87 357.438,306	208	661.544,148 357.440,132	5.063
208	661.544,148 357.440,132	209	661.539,426 357.441,958	5.063	209	661.539,426 357.441,958	210	661.534,704 357.443,784	5.063	210	661.534,704 357.443,784	211	661.529,038 357.445,974	6.075
211	661.529,038 357.445,974	212	661.524,316 357.447,8	5.062	212	661.524,316 357.447,8	213	661.519,594 357.449,626	5.062	213	661.519,594 357.449,626	214	661.514,873 357.451,451	5.062
214	661.514,873 357.451,451	215	661.510,152 357.453,277	5.062	215	661.510,152 357.453,277	216	661.505,431 357.455,102	5.062	216	661.505,431 357.455,102	217	661.500,71 357.456,928	5.062

Punct început	X / Y	Punct sfârşit	X / Y	Lungime segment	Punct început	X / Y	Punct sfârşit	X / Y	Lungime segment	Punct început	X / Y	Punct sfârşit	X / Y	Lungime segment
217	661.500,71 357.456,928	218	661.495,989 357.458,753	5.062	218	661.495,989 357.458,753	219	661.492,212 357.460,213	4.049	219	661.492,212 357.460,213	220	661.487,492 357.462,038	5.061
220	661.487,492 357.462,038	221	661.482,771 357.463,864	5.061	221	661.482,771 357.463,864	222	661.478,05 357.465,689	5.062	222	661.478,05 357.465,689	223	661.473,328 357.467,515	5.062
223	661.473,328 357.467,515	224	661.463,884 357.471,166	10.125	224	661.463,884 357.471,166	225	661.454,439 357.474,818	10.126	225	661.454,439 357.474,818	226	661.440,27 357.480,297	15.192
226	661.440,27 357.480,297	227	661.426,098 357.485,777	15.194	227	661.426,098 357.485,777	228	661.416,65 357.489,43	10.13	228	661.416,65 357.489,43	229	661.408,619 357.492,535	8.61
229	661.408,619 357.492,535	230	661.380,278 357.503,493	30.386	230	661.380,278 357.503,493	231	661.361,385 357.510,798	20.256	231	661.361,385 357.510,798	232	661.357,134 357.512,442	4.558
232	661.357,134 357.512,442	233	661.347,687 357.516,094	10.129	233	661.347,687 357.516,094	234	661.328,792 357.523,4	20.258	234	661.328,792 357.523,4	235	661.319,345 357.527,053	10.129
235	661.319,345 357.527,053	236	661.304,7 357.532,716	15.701	236	661.304,7 357.532,716	237	661.285,803 357.540,022	20.26	237	661.285,803 357.540,022	238	661.266,906 357.547,329	20.26
238	661.266,906 357.547,329	239	661.248,009 357.554,635	20.26	239	661.248,009 357.554,635	240	661.238,56 357.558,288	10.13	240	661.238,56 357.558,288	241	661.219,663 357.565,595	20.26
241	661.219,663 357.565,595	1	661.200,903 357.572,849	20.114										

** Lungimile segmentelor sunt determinate în planul de proiecție Stereo 70 și sunt rotunjite la 1 milimetru.

*** Distanța dintre puncte este formată din segmente cumulate ce sunt mai mici decât valoarea 1 milimetru.

**DATE DESPRE IMOBILUL NR. 3455**

Oficiul de Cadastru și Publicitate Imobiliară IALOMITA
Biroul de Cadastru și Publicitate Imobiliară Slobozia

A. Partea I. Descrierea imobilului

TEREN Extravilan

Adresa: Jud. Ialomita

Nr. Crt	Nr cadastral Nr. topografic	Suprafața* (mp)	Observații / Referințe
A1		5.823	Sector cadastral:1 Teren neimprejmuit;

B. Partea II. Proprietari și acte

Inscrieri privitoare la dreptul de proprietate și alte drepturi reale		Referințe
/		
Act Administrativ nr. 813, din 13/02/2024 emis de PRIMARIA CAZANESTI (adeverinta);		
B1	Inscrierea provizorie, drept de PROPRIETATE, dobandit prin Lege, cota actuala 1/1 1) UAT CAZANESTI, CIF:4231962	A1

C. Partea III. SARCINI .

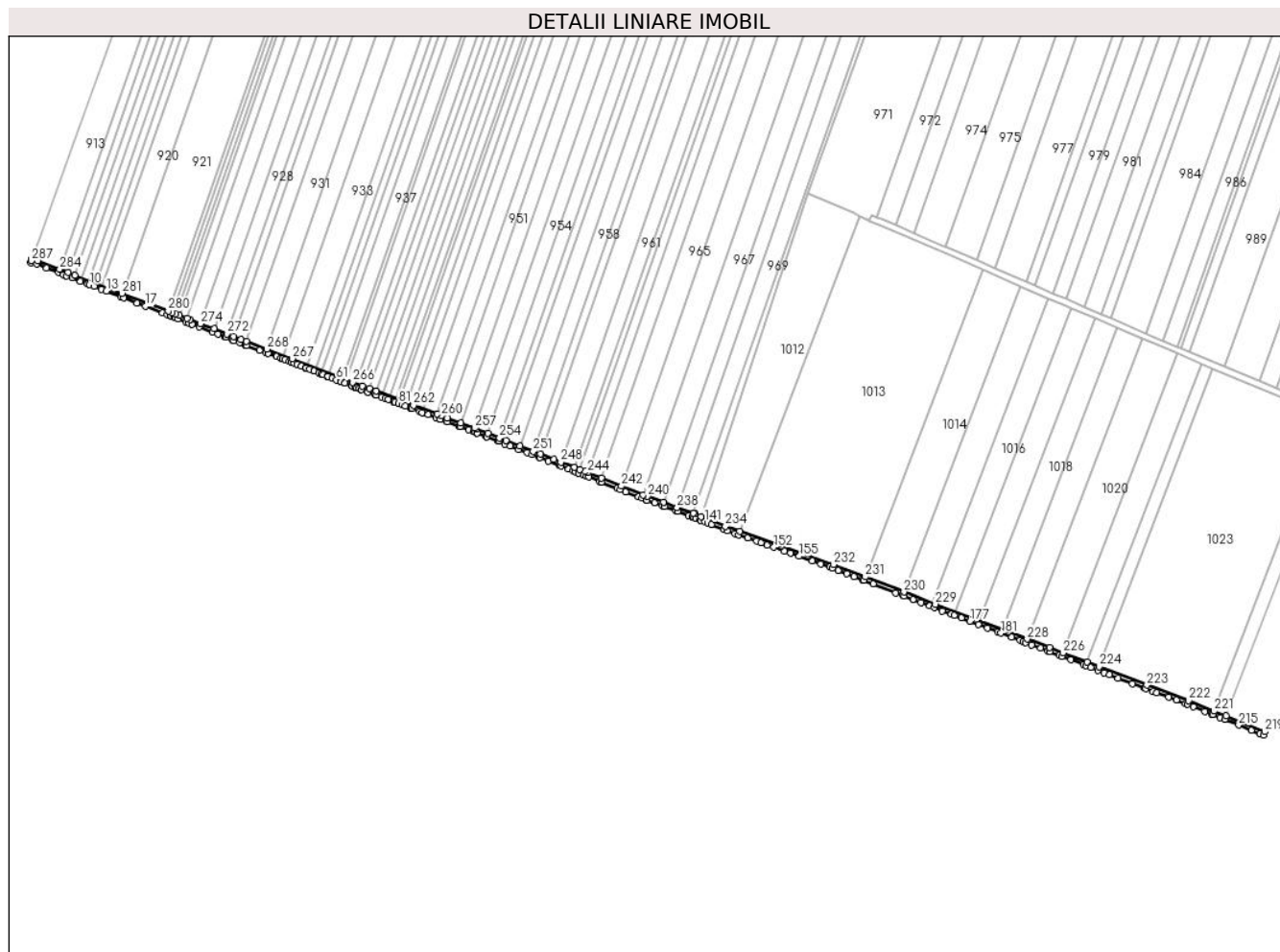
Inscrieri privind dezmembramintele dreptului de proprietate, drepturi reale de garanție și sarcini	Referințe
NU SUNT	

Anexa Nr. 1 La Partea I

Teren

Nr cadastral	Suprafața (mp)*	Observații / Referințe
	5.823	

* Suprafața este determinată în planul de proiecție Stereo 70.



Date referitoare la teren

Crt	Categorie folosință	Intravilan	Suprafața (mp)	Tarla	Parcelă	Nr. topo	Observații / Referințe
1	drum	NU	5.823	-	-	-	DE 2

Lungime Segmente

1) Valorile lungimilor segmentelor sunt obținute din proiecție în plan.

Punct început	X / Y	Punct sfârșit	X / Y	Lungime segment
1	661.543,431 358.498,251	2	661.549,902 358.496,273	6.766
4	661.573,904 358.486,994	5	661.579,664 358.484,767	6.175
7	661.589,113 358.481,115	8	661.598,342 358.477,547	9.895
10	661.608,01 358.473,809	11	661.613,686 358.471,615	6.085
13	661.626,908 358.466,504	14	661.642,538 358.460,461	16.758
16	661.660,468 358.453,585	17	661.669,925 358.449,958	10.129
2	661.549,902 358.496,273	3	661.560,767 358.492,073	11.648
5	661.579,664 358.484,767	6	661.583,009 358.483,474	3.586
8	661.598,342 358.477,547	9	661.606,013 358.474,581	8.224
11	661.613,686 358.471,615	12	661.621,361 358.468,648	8.229
14	661.642,538 358.460,461	15	661.645,808 358.459,207	3.502
17	661.669,925 358.449,958	18	661.688,839 358.442,704	20.257
3	661.560,767 358.492,073	4	661.573,904 358.486,994	14.085
6	661.583,009 358.483,474	7	661.589,113 358.481,115	6.544
9	661.606,013 358.474,581	10	661.608,01 358.473,809	2.141
12	661.621,361 358.468,648	13	661.626,908 358.466,504	5.947
15	661.645,808 358.459,207	16	661.660,468 358.453,585	15.701
18	661.688,839 358.442,704	19	661.693,758 358.440,817	5.268

Punct început	X / Y	Punct sfârșit	X / Y	Lungime segment	Punct început	X / Y	Punct sfârșit	X / Y	Lungime segment	Punct început	X / Y	Punct sfârșit	X / Y	Lungime segment
19	661.693,758 358.440,817	20	661.697,962 358.439,205	4.503	20	661.697,962 358.439,205	21	661.698,296 358.439,077	0.357	21	661.698,296 358.439,077	22	661.702,015 358.437,65	3.984
22	661.702,015 358.437,65	23	661.702,551 358.437,445	0.574	23	661.702,551 358.437,445	24	661.706,068 358.436,096	3.766	24	661.706,068 358.436,096	25	661.714,441 358.432,885	8.968
25	661.714,441 358.432,885	26	661.717,76 358.431,612	3.554	26	661.717,76 358.431,612	27	661.721,455 358.430,169	3.967	27	661.721,455 358.430,169	28	661.729,392 358.427,071	8.52
28	661.729,392 358.427,071	29	661.744,186 358.421,295	15.88 2	29	661.744,186 358.421,295	30	661.749,762 358.419,118	5.986	30	661.749,762 358.419,118	31	661.757,782 358.415,986	8.61
31	661.757,782 358.415,986	32	661.758,384 358.415,752	0.645	32	661.758,384 358.415,752	33	661.765,854 358.412,835	8.019	33	661.765,854 358.412,835	34	661.767,219 358.412,302	1.465
34	661.767,219 358.412,302	35	661.773,777 358.409,742	7.041	35	661.773,777 358.409,742	36	661.780,088 358.407,389	6.734	36	661.780,088 358.407,389	37	661.781,417 358.406,894	1.419
37	661.781,417 358.406,894	38	661.795,65 358.401,587	15.19	38	661.795,65 358.401,587	39	661.802,62 358.398,989	7.438	39	661.802,62 358.398,989	40	661.805,137 358.398,05	2.687
40	661.805,137 358.398,05	41	661.814,623 358.394,514	10.12 4	41	661.814,623 358.394,514	42	661.819,366 358.392,746	5.061	42	661.819,366 358.392,746	43	661.821,398 358.391,988	2.169
43	661.821,398 358.391,988	44	661.824,108 358.390,978	2.892	44	661.824,108 358.390,978	45	661.828,85 358.389,21	5.061	45	661.828,85 358.389,21	46	661.830,637 358.388,544	1.907
46	661.830,637 358.388,544	47	661.833,573 358.387,39	3.155	47	661.833,573 358.387,39	48	661.837,342 358.385,909	4.049	48	661.837,342 358.385,909	49	661.842,053 358.384,058	5.062
49	661.842,053 358.384,058	50	661.846,765 358.382,206	5.062	50	661.846,765 358.382,206	51	661.847,145 358.382,057	0.408	51	661.847,145 358.382,057	52	661.851,476 358.380,355	4.654
52	661.851,476 358.380,355	53	661.856,101 358.378,537	4.969	53	661.856,101 358.378,537	54	661.856,188 358.378,503	0.093	54	661.856,188 358.378,503	55	661.860,9 358.376,652	5.063
55	661.860,9 358.376,652	56	661.863,565 358.375,604	2.863	56	661.863,565 358.375,604	57	661.865,612 358.374,8	2.199	57	661.865,612 358.374,8	58	661.870,324 358.372,948	5.063
58	661.870,324 358.372,948	59	661.871,026 358.372,672	0.754	59	661.871,026 358.372,672	60	661.875,978 358.370,726	5.321	60	661.875,978 358.370,726	61	661.880,691 358.368,875	5.063
61	661.880,691 358.368,875	62	661.885,403 358.367,023	5.063	62	661.885,403 358.367,023	63	661.885,941 358.366,811	0.578	63	661.885,941 358.366,811	64	661.889,668 358.365,347	4.004
64	661.889,668 358.365,347	65	661.890,116 358.365,171	0.481	65	661.890,116 358.365,171	66	661.897,194 358.362,389	7.605	66	661.897,194 358.362,389	67	661.898,132 358.362,035	1.003
67	661.898,132 358.362,035	68	661.900,913 358.360,985	2.972	68	661.900,913 358.360,985	69	661.902,868 358.360,246	2.091	69	661.902,868 358.360,246	70	661.905,844 358.359,122	3.181
70	661.905,844 358.359,122	71	661.907,996 358.358,31	2.3	71	661.907,996 358.358,31	72	661.915,316 358.355,545	7.824	72	661.915,316 358.355,545	73	661.915,478 358.355,484	0.174
73	661.915,478 358.355,484	74	661.922,959 358.352,658	7.996	74	661.922,959 358.352,658	75	661.924,786 358.351,968	1.953	75	661.924,786 358.351,968	76	661.930,437 358.349,834	6.041
76	661.930,437 358.349,834	77	661.934,256 358.348,391	4.082	77	661.934,256 358.348,391	78	661.937,914 358.347,01	3.91	78	661.937,914 358.347,01	79	661.943,725 358.344,815	6.212
79	661.943,725 358.344,815	80	661.945,388 358.344,187	1.778	80	661.945,388 358.344,187	81	661.949,125 358.342,776	3.994	81	661.949,125 358.342,776	82	661.953,193 358.341,239	4.349
82	661.953,193 358.341,239	83	661.956,596 358.339,954	3.638	83	661.956,596 358.339,954	84	661.962,66 358.337,663	6.482	84	661.962,66 358.337,663	85	661.964,066 358.337,132	1.503
85	661.964,066 358.337,132	86	661.972,127 358.334,088	8.617	86	661.972,127 358.334,088	87	661.975,267 358.332,902	3.356	87	661.975,267 358.332,902	88	661.981,593 358.330,512	6.762
88	661.981,593 358.330,512	89	661.990,2 358.327,261	9.201	89	661.990,2 358.327,261	90	661.994,182 358.325,758	4.256	90	661.994,182 358.325,758	91	661.995,095 358.325,413	0.976
91	661.995,095 358.325,413	92	662.001,458 358.323,075	6.779	92	662.001,458 358.323,075	93	662.002,829 358.322,571	1.461	93	662.002,829 358.322,571	94	662.016,449 358.317,566	14.51 1
94	662.016,449 358.317,566	95	662.017,069 358.317,338	0.66	95	662.017,069 358.317,338	96	662.026,56 358.313,85	10.11 2	96	662.026,56 358.313,85	97	662.031,448 358.312,054	5.208
97	662.031,448 358.312,054	98	662.033,754 358.311,206	2.457	98	662.033,754 358.311,206	99	662.036,029 358.310,308	2.446	99	662.036,029 358.310,308	100	662.045,435 358.306,592	10.11 3
100	662.045,435 358.306,592	101	662.046,256 358.306,268	0.882	101	662.046,256 358.306,268	102	662.059,049 358.301,214	13.75 5	102	662.059,049 358.301,214	103	662.059,545 358.301,018	0.534
103	662.059,545 358.301,018	104	662.066,49 358.298,275	7.467	104	662.066,49 358.298,275	105	662.072,151 358.296,039	6.087	105	662.072,151 358.296,039	106	662.081,56 358.292,322	10.11 6
106	662.081,56 358.292,322	107	662.090,969 358.288,605	10.11 7	107	662.090,969 358.288,605	108	662.096,253 358.286,518	5.682	108	662.096,253 358.286,518	109	662.104,235 358.283,365	8.583
109	662.104,235 358.283,365	110	662.105,084 358.283,03	0.912	110	662.105,084 358.283,03	111	662.114,494 358.279,312	10.11 8	111	662.114,494 358.279,312	112	662.126,557 358.274,547	12.97
112	662.126,557 358.274,547	113	662.128,612 358.273,735	2.209	113	662.128,612 358.273,735	114	662.136,613 358.270,575	8.602	114	662.136,613 358.270,575	115	662.141,439 358.268,668	5.189
115	662.141,439 358.268,668	116	662.144,614 358.267,414	3.414	116	662.144,614 358.267,414	117	662.147,484 358.266,28	3.086	117	662.147,484 358.266,28	118	662.153,186 358.264,028	6.13

Punct început	X / Y	Punct sfârşit	X / Y	Lungime segment	Punct început	X / Y	Punct sfârşit	X / Y	Lungime segment	Punct început	X / Y	Punct sfârşit	X / Y	Lungime segment
118	662.153,186 358.264,028	119	662.156,314 358.262,788	3.365	119	662.156,314 358.262,788	120	662.158,732 358.261,829	2.601	120	662.158,732 358.261,829	121	662.171,189 358.256,89	13.4
121	662.171,189 358.256,89	122	662.172,848 358.256,232	1.785	122	662.172,848 358.256,232	123	662.190,261 358.249,329	18.73 1	123	662.190,261 358.249,329	124	662.193,5 358.248,045	3.484
124	662.193,5 358.248,045	125	662.199,674 358.245,597	6.642	125	662.199,674 358.245,597	126	662.213,796 358.239,998	15.19 1	126	662.213,796 358.239,998	127	662.217,372 358.238,58	3.847
127	662.217,372 358.238,58	128	662.222,072 358.236,717	5.055	128	662.222,072 358.236,717	129	662.223,221 358.236,293	1.225	129	662.223,221 358.236,293	130	662.231,296 358.233,314	8.606
130	662.231,296 358.233,314	131	662.239,924 358.230,132	9.196	131	662.239,924 358.230,132	132	662.242,551 358.229,163	2.8	132	662.242,551 358.229,163	133	662.254,931 358.224,596	13.19 6
133	662.254,931 358.224,596	134	662.256,852 358.223,887	2.048	134	662.256,852 358.223,887	135	662.268,989 358.219,411	12.93 6	135	662.268,989 358.219,411	136	662.272,896 358.217,97	4.164
136	662.272,896 358.217,97	137	662.274,628 358.217,331	1.846	137	662.274,628 358.217,331	138	662.277,082 358.216,338	2.648	138	662.277,082 358.216,338	139	662.281,34 358.214,616	4.593
139	662.281,34 358.214,616	140	662.281,949 358.214,369	0.657	140	662.281,949 358.214,369	141	662.286,716 358.212,44	5.143	141	662.286,716 358.212,44	142	662.290,02 358.211,104	3.563
142	662.290,02 358.211,104	143	662.294,058 358.209,47	4.356	143	662.294,058 358.209,47	144	662.308,092 358.203,793	15.13 9	144	662.308,092 358.203,793	145	662.311,6 358.202,555	3.719
145	662.311,6 358.202,555	146	662.319,959 358.199,602	8.865	146	662.319,959 358.199,602	147	662.323,878 358.198,218	4.156	147	662.323,878 358.198,218	148	662.334,366 358.194,515	11.12 3
148	662.334,366 358.194,515	149	662.343,959 358.191,127	10.17 4	149	662.343,959 358.191,127	150	662.348,855 358.189,398	5.192	150	662.348,855 358.189,398	151	662.355,573 358.187,025	7.125
151	662.355,573 358.187,025	152	662.362,961 358.184,416	7.835	152	662.362,961 358.184,416	153	662.374,554 358.180,322	12.29 5	153	662.374,554 358.180,322	154	662.381,185 358.177,98	7.032
154	662.381,185 358.177,98	155	662.390,773 358.174,594	10.16 8	155	662.390,773 358.174,594	156	662.405,436 358.169,416	15.55 1	156	662.405,436 358.169,416	157	662.415,016 358.166,033	10.16
157	662.415,016 358.166,033	158	662.424,594 358.162,65	10.15 8	158	662.424,594 358.162,65	159	662.427,539 358.161,61	3.123	159	662.427,539 358.161,61	160	662.434,091 358.159,056	7.032
160	662.434,091 358.159,056	161	662.443,553 358.155,367	10.15 6	161	662.443,553 358.155,367	162	662.451,598 358.152,23	8.635	162	662.451,598 358.152,23	163	662.460,494 358.148,762	9.548
163	662.460,494 358.148,762	164	662.462,392 358.148,022	2.038	164	662.462,392 358.148,022	165	662.472,514 358.144,076	10.86 3	165	662.472,514 358.144,076	166	662.497,503 358.134,334	26.82 1
166	662.497,503 358.134,334	167	662.505,058 358.131,389	8.109	167	662.505,058 358.131,389	168	662.506,97 358.130,643	2.052	168	662.506,97 358.130,643	169	662.516,437 358.126,952	10.16 1
169	662.516,437 358.126,952	170	662.525,252 358.123,516	9.461	170	662.525,252 358.123,516	171	662.534,72 358.119,825	10.16 2	171	662.534,72 358.119,825	172	662.539,754 358.117,862	5.403
172	662.539,754 358.117,862	173	662.548,953 358.114,371	9.839	173	662.548,953 358.114,371	174	662.558,453 358.110,765	10.16 1	174	662.558,453 358.110,765	175	662.562,196 358.109,344	4.004
175	662.562,196 358.109,344	176	662.569,852 358.106,439	8.188	176	662.569,852 358.106,439	177	662.579,351 358.102,833	10.16	177	662.579,351 358.102,833	178	662.588,85 358.099,228	10.16
178	662.588,85 358.099,228	179	662.598,348 358.095,623	10.15 9	179	662.598,348 358.095,623	180	662.609,746 358.091,298	12.19	180	662.609,746 358.091,298	181	662.613,529 358.089,861	4.047
181	662.613,529 358.089,861	182	662.625,131 358.085,458	12.41	182	662.625,131 358.085,458	183	662.634,63 358.081,853	10.16	183	662.634,63 358.081,853	184	662.637,954 358.080,591	3.555
184	662.637,954 358.080,591	185	662.640,907 358.079,471	3.158	185	662.640,907 358.079,471	186	662.647,45 358.076,987	6.999	186	662.647,45 358.076,987	187	662.656,947 358.073,383	10.15 7
187	662.656,947 358.073,383	188	662.665,553 358.070,116	9.205	188	662.665,553 358.070,116	189	662.667,389 358.069,41	1.967	189	662.667,389 358.069,41	190	662.677,72 358.065,432	11.07 1
190	662.677,72 358.065,432	191	662.680,51 358.064,358	2.989	191	662.680,51 358.064,358	192	662.690,517 358.060,506	10.72 3	192	662.690,517 358.060,506	193	662.704,45 358.055,141	14.93 1
193	662.704,45 358.055,141	194	662.706,974 358.054,17	2.704	194	662.706,974 358.054,17	195	662.712,602 358.052,003	6.031	195	662.712,602 358.052,003	196	662.720,23 358.049,067	8.173
196	662.720,23 358.049,067	197	662.727,385 358.046,312	7.667	197	662.727,385 358.046,312	198	662.733,167 358.044,086	6.196	198	662.733,167 358.044,086	199	662.742,646 358.040,437	10.15 8
199	662.742,646 358.040,437	200	662.758,667 358.034,269	17.16 7	200	662.758,667 358.034,269	201	662.771,939 358.029,159	14.22 1	201	662.771,939 358.029,159	202	662.773,044 358.028,734	1.184
202	662.773,044 358.028,734	203	662.781,451 358.025,598	8.973	203	662.781,451 358.025,598	204	662.785,352 358.024,142	4.163	204	662.785,352 358.024,142	205	662.798,483 358.019,244	14.01 4
205	662.798,483 358.019,244	206	662.806,856 358.016,121	8.937	206	662.806,856 358.016,121	207	662.816,88 358.012,381	10.69 8	207	662.816,88 358.012,381	208	662.818,91 358.011,624	2.167
208	662.818,91 358.011,624	209	662.825,806 358.008,82	7.445	209	662.825,806 358.008,82	210	662.838,231 358.003,769	13.41 2	210	662.838,231 358.003,769	211	662.845,574 358.000,784	7.927
211	662.845,574 358.000,784	212	662.846,896 358.000,247	1.427	212	662.846,896 358.000,247	213	662.854,994 357.996,954	8.742	213	662.854,994 357.996,954	214	662.860,216 357.994,831	5.637
214	662.860,216 357.994,831	215	662.875,719 357.988,529	16.73 5	215	662.875,719 357.988,529	216	662.889,761 357.982,82	15.15 8	216	662.889,761 357.982,82	217	662.899,217 357.978,976	10.20 8

Punct început	X / Y	Punct sfârșit	X / Y	Lungime segment	Punct început	X / Y	Punct sfârșit	X / Y	Lungime segment	Punct început	X / Y	Punct sfârșit	X / Y	Lungime segment
217	662.899,217 357.978,976	218	662.902,918 357.977,472	3.995	218	662.902,918 357.977,472	219	662.904,425 357.981,177	4.0	219	662.904,425 357.981,177	220	662.861,723 357.998,537	46.096
220	662.861,723 357.998,537	221	662.848,403 358.003,952	14.379	221	662.848,403 358.003,952	222	662.820,362 358.015,352	30.269	222	662.820,362 358.015,352	223	662.774,462 358.032,474	48.99
223	662.774,462 358.032,474	224	662.721,667 358.052,8	56.572	224	662.721,667 358.052,8	225	662.708,412 358.057,903	14.204	225	662.708,412 358.057,903	226	662.681,947 358.068,091	28.358
226	662.681,947 358.068,091	227	662.666,981 358.073,853	16.036	227	662.666,981 358.073,853	228	662.642,326 358.083,21	26.371	228	662.642,326 358.083,21	229	662.541,19 358.121,595	108.175
229	662.541,19 358.121,595	230	662.506,511 358.135,115	37.221	230	662.506,511 358.135,115	231	662.463,845 358.151,749	45.793	231	662.463,845 358.151,749	232	662.428,932 358.165,36	37.473
232	662.428,932 358.165,36	233	662.325,21 358.201,99	110.0	233	662.325,21 358.201,99	234	662.309,509 358.207,535	16.651	234	662.309,509 358.207,535	235	662.282,84 358.218,324	28.769
235	662.282,84 358.218,324	236	662.276,07 358.221,062	7.303	236	662.276,07 358.221,062	237	662.274,28 358.221,722	1.908	237	662.274,28 358.221,722	238	662.256,316 358.228,349	19.147
238	662.256,316 358.228,349	239	662.241,308 358.233,885	15.996	239	662.241,308 358.233,885	240	662.223,501 358.240,453	18.98	240	662.223,501 358.240,453	241	662.218,847 358.242,298	5.007
241	662.218,847 358.242,298	242	662.194,974 358.251,763	25.68	242	662.194,974 358.251,763	243	662.172,663 358.260,608	24.001	243	662.172,663 358.260,608	244	662.157,788 358.266,506	16.001
244	662.157,788 358.266,506	245	662.154,657 358.267,747	3.368	245	662.154,657 358.267,747	246	662.148,953 358.270,0	6.133	246	662.148,953 358.270,0	247	662.142,908 358.272,388	6.5
247	662.142,908 358.272,388	248	662.128,026 358.278,267	16.001	248	662.128,026 358.278,267	249	662.120,586 358.281,206	8.0	249	662.120,586 358.281,206	250	662.105,705 358.287,084	16.0
250	662.105,705 358.287,084	251	662.097,722 358.290,238	8.582	251	662.097,722 358.290,238	252	662.082,841 358.296,116	16.001	252	662.082,841 358.296,116	253	662.067,959 358.301,995	16.001
253	662.067,959 358.301,995	254	662.060,518 358.304,934	8.0	254	662.060,518 358.304,934	255	662.047,725 358.309,988	13.755	255	662.047,725 358.309,988	256	662.035,179 358.314,944	13.49
256	662.035,179 358.314,944	257	662.032,828 358.315,808	2.505	257	662.032,828 358.315,808	258	662.017,829 358.321,32	15.979	258	662.017,829 358.321,32	259	662.002,838 358.326,829	15.972
259	662.002,838 358.326,829	260	661.996,492 358.329,161	6.761	260	661.996,492 358.329,161	261	661.991,614 358.331,003	5.214	261	661.991,614 358.331,003	262	661.965,479 358.340,874	27.936
262	661.965,479 358.340,874	263	661.924,372 358.356,4	43.942	263	661.924,372 358.356,4	264	661.916,892 358.359,226	7.996	264	661.916,892 358.359,226	265	661.909,409 358.362,052	7.998
265	661.909,409 358.362,052	266	661.898,632 358.366,122	11.52	266	661.898,632 358.366,122	267	661.832,067 358.392,28	71.52	267	661.832,067 358.392,28	268	661.804,017 358.402,737	29.936
268	661.804,017 358.402,737	269	661.781,485 358.411,137	24.047	269	661.781,485 358.411,137	270	661.775,203 358.413,479	6.704	270	661.775,203 358.413,479	271	661.767,308 358.416,561	8.475
271	661.767,308 358.416,561	272	661.759,838 358.419,478	8.02	272	661.759,838 358.419,478	273	661.745,64 358.425,02	15.241	273	661.745,64 358.425,02	274	661.730,846 358.430,796	15.882
274	661.730,846 358.430,796	275	661.719,203 358.435,342	12.499	275	661.719,203 358.435,342	276	661.715,874 358.436,619	3.566	276	661.715,874 358.436,619	277	661.707,5 358.439,83	8.968
277	661.707,5 358.439,83	278	661.703,448 358.441,385	4.34	278	661.703,448 358.441,385	279	661.699,394 358.442,939	4.341	279	661.699,394 358.442,939	280	661.695,19 358.444,552	4.503
280	661.695,19 358.444,552	281	661.643,953 358.464,202	54.876	281	661.643,953 358.464,202	282	661.592,117 358.484,242	55.575	282	661.592,117 358.484,242	283	661.584,451 358.487,205	8.218
283	661.584,451 358.487,205	284	661.575,347 358.490,725	9.761	284	661.575,347 358.490,725	285	661.551,204 358.500,058	25.884	285	661.551,204 358.500,058	286	661.544,981 358.501,939	6.501
286	661.544,981 358.501,939	287	661.544,179 358.500,03	2.07	287	661.544,179 358.500,03	1	661.543,431 358.498,251	1.93					

** Lungimile segmentelor sunt determinate în planul de proiecție Stereo 70 și sunt rotunjite la 1 milimetru.

*** Distanța dintre puncte este formată din segmente cumulate ce sunt mai mici decât valoarea 1 milimetru.

**DATE DESPRE IMOBILUL NR. 3456**

Oficiul de Cadastru și Publicitate Imobiliară IALOMITA
Biroul de Cadastru și Publicitate Imobiliară Slobozia

A. Partea I. Descrierea imobilului

TEREN Necunoscut

Adresa: Loc. Cazanesti, Jud. Ialomita

Nr. Crt	Nr cadastral Nr. topografic	Suprafața* (mp)	Observații / Referințe
A1		32.527	Sector cadastral:1 Teren neimprejmuit;

B. Partea II. Proprietari și acte

Inscrieri privitoare la dreptul de proprietate și alte drepturi reale		Referințe
/		
Act Administrativ nr. 813, din 13/02/2024 emis de PRIMARIA CAZANESTI (adeverinta);		
B1	Inscrierea provizorie, drept de PROPRIETATE, dobandit prin Lege, cota actuala 1/1 1) UAT CAZANESTI, CIF:4231962	A1

C. Partea III. SARCINI .

Inscrieri privind dezmembramintele dreptului de proprietate, drepturi reale de garanție și sarcini	Referințe
NU SUNT	

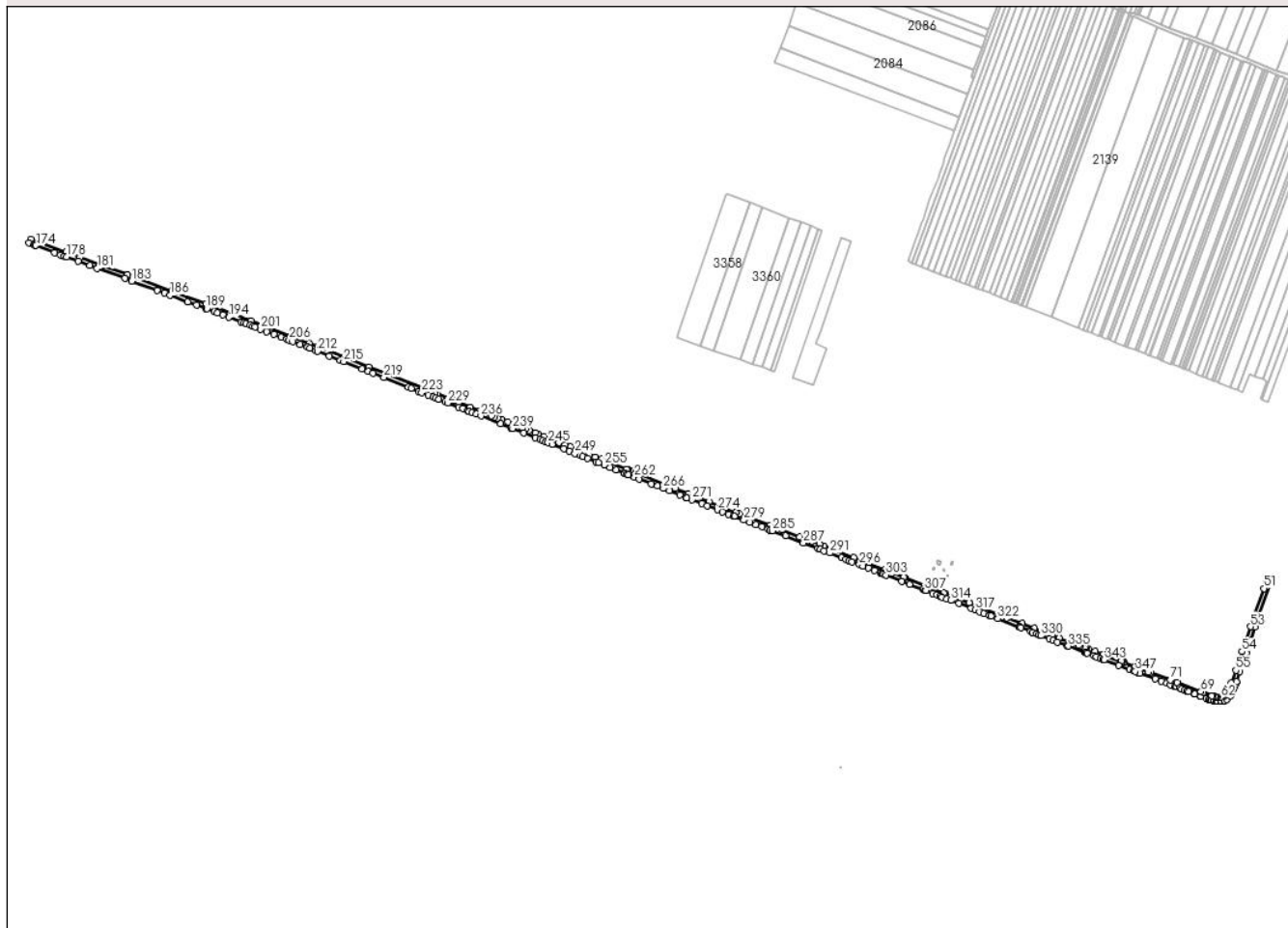
Anexa Nr. 1 La Partea I

Teren

Nr cadastral	Suprafața (mp)*	Observații / Referințe
	32.527	

* Suprafața este determinată în planul de proiecție Stereo 70.

DETALII LINIARE IMOBIL



Date referitoare la teren

Crt	Categorie folosință	Intravilan	Suprafața (mp)	Tarla	Parcelă	Nr. topo	Observații / Referințe
1	drum	NU	32.173	-	-	-	DE 9
2	drum	DA	354	-	-	-	de 9 intravilan

Lungime Segmente

1) Valorile lungimilor segmentelor sunt obținute din proiecție în plan.

Punct început	X / Y	Punct sfârșit	X / Y	Lungime segment	Punct început	X / Y	Punct sfârșit	X / Y	Lungime segment	Punct început	X / Y	Punct sfârșit	X / Y	Lungime segment
1	663.292,604 355.293,642	2	663.295,88 355.292,41	3.5	2	663.295,88 355.292,41	3	663.331,366 355.279,066	37.91 1	3	663.331,366 355.279,066	4	663.345,845 355.273,622	15.46 9
4	663.345,845 355.273,622	5	663.357,711 355.269,16	12.67 7	5	663.357,711 355.269,16	6	663.366,777 355.265,75	9.686	6	663.366,777 355.265,75	7	663.378,143 355.261,476	12.14 3
7	663.378,143 355.261,476	8	663.378,646 355.261,286	0.538	8	663.378,646 355.261,286	9	663.380,723 355.260,497	2.222	9	663.380,723 355.260,497	10	663.387,687 355.257,853	7.449
10	663.387,687 355.257,853	11	663.392,579 355.255,996	5.232	11	663.392,579 355.255,996	12	663.399,544 355.253,352	7.45	12	663.399,544 355.253,352	13	663.404,419 355.251,501	5.214
13	663.404,419 355.251,501	14	663.409,27 355.249,66	5.189	14	663.409,27 355.249,66	15	663.421,129 355.245,157	12.68 5	15	663.421,129 355.245,157	16	663.423,189 355.244,375	2.203

Punct început	X / Y	Punct sfârșit	X / Y	Lungime segment	Punct început	X / Y	Punct sfârșit	X / Y	Lungime segment	Punct început	X / Y	Punct sfârșit	X / Y	Lungime segment
16	663.423,189 355.244,375	17	663.435,05 355.239,872	12.687	17	663.435,05 355.239,872	18	663.437,104 355.239,093	2.197	18	663.437,104 355.239,093	19	663.448,966 355.234,589	12.689
19	663.448,966 355.234,589	20	663.455,842 355.231,979	7.355	20	663.455,842 355.231,979	21	663.459,441 355.230,613	3.849	21	663.459,441 355.230,613	22	663.460,796 355.230,221	1.41
22	663.460,796 355.230,221	23	663.466,456 355.228,586	5.891	23	663.466,456 355.228,586	24	663.468,035 355.228,277	1.609	24	663.468,035 355.228,277	25	663.474,144 355.227,084	6.225
25	663.474,144 355.227,084	26	663.474,962 355.227,06	0.818	26	663.474,962 355.227,06	27	663.475,288 355.227,051	0.325	27	663.475,288 355.227,051	28	663.483,923 355.226,804	8.639
28	663.483,923 355.226,804	29	663.484,232 355.226,885	0.32	29	663.484,232 355.226,885	30	663.484,639 355.226,993	0.421	30	663.484,639 355.226,993	31	663.491,336 355.228,77	6.929
31	663.491,336 355.228,77	32	663.492,441 355.229,302	1.227	32	663.492,441 355.229,302	33	663.497,376 355.231,677	5.477	33	663.497,376 355.231,677	34	663.505,506 355.239,602	11.353
34	663.505,506 355.239,602	35	663.510,345 355.248,495	10.124	35	663.510,345 355.248,495	36	663.512,942 355.255,007	7.011	36	663.512,942 355.255,007	37	663.515,353 355.261,217	6.662
37	663.515,353 355.261,217	38	663.517,271 355.266,154	5.297	38	663.517,271 355.266,154	39	663.519,582 355.272,985	7.211	39	663.519,582 355.272,985	40	663.527,342 355.295,914	24.206
40	663.527,342 355.295,914	41	663.535,541 355.320,33	25.756	41	663.535,541 355.320,33	42	663.541,777 355.338,903	19.592	42	663.541,777 355.338,903	43	663.551,684 355.367,556	30.318
43	663.551,684 355.367,556	44	663.562,53 355.398,927	33.193	44	663.562,53 355.398,927	45	663.567,993 355.414,69	16.683	45	663.567,993 355.414,69	46	663.597,364 355.499,437	89.693
46	663.597,364 355.499,437	47	663.598,581 355.503,248	4.0	47	663.598,581 355.503,248	48	663.598,088 355.503,405	0.517	48	663.598,088 355.503,405	49	663.589,659 355.506,66	9.036
49	663.589,659 355.506,66	50	663.589,347 355.506,769	0.33	50	663.589,347 355.506,769	51	663.582,729 355.487,749	20.139	51	663.582,729 355.487,749	52	663.562,043 355.428,06	63.171
52	663.562,043 355.428,06	53	663.552,221 355.399,714	30.0	53	663.552,221 355.399,714	54	663.532,311 355.342,128	60.93	54	663.532,311 355.342,128	55	663.517,866 355.299,108	45.38
55	663.517,866 355.299,108	56	663.507,869 355.269,569	31.185	56	663.507,869 355.269,569	57	663.503,636 355.258,669	11.693	57	663.503,636 355.258,669	58	663.501,276 355.252,751	6.371
58	663.501,276 355.252,751	59	663.497,444 355.245,708	8.018	59	663.497,444 355.245,708	60	663.491,567 355.239,979	8.208	60	663.491,567 355.239,979	61	663.487,854 355.238,192	4.12
61	663.487,854 355.238,192	62	663.482,761 355.236,841	5.27	62	663.482,761 355.236,841	63	663.475,254 355.237,056	7.51	63	663.475,254 355.237,056	64	663.472,656 355.237,564	2.647
64	663.472,656 355.237,564	65	663.468,807 355.238,316	3.922	65	663.468,807 355.238,316	66	663.465,031 355.239,406	3.93	66	663.465,031 355.239,406	67	663.462,609 355.240,106	2.521
67	663.462,609 355.240,106	68	663.442,124 355.247,883	21.911	68	663.442,124 355.247,883	69	663.437,151 355.249,771	5.32	69	663.437,151 355.249,771	70	663.381,677 355.270,831	59.337
70	663.381,677 355.270,831	71	663.366,98 355.276,358	15.702	71	663.366,98 355.276,358	72	663.320,076 355.293,995	50.111	72	663.320,076 355.293,995	73	663.316,799 355.295,227	3.501
73	663.316,799 355.295,227	74	663.290,369 355.305,166	28.237	74	663.290,369 355.305,166	75	663.287,364 355.306,296	3.21	75	663.287,364 355.306,296	76	663.285,529 355.307,004	1.968
76	663.285,529 355.307,004	77	663.259,391 355.316,856	27.932	77	663.259,391 355.316,856	78	663.256,062 355.318,112	3.558	78	663.256,062 355.318,112	79	663.252,464 355.319,471	3.846
79	663.252,464 355.319,471	80	663.219,258 355.332,01	35.495	80	663.219,258 355.332,01	81	663.214,798 355.333,694	4.768	81	663.214,798 355.333,694	82	663.211,349 355.334,996	3.687
82	663.211,349 355.334,996	83	663.192,815 355.341,994	19.811	83	663.192,815 355.341,994	84	663.176,576 355.348,126	17.358	84	663.176,576 355.348,126	85	663.173,302 355.349,362	3.5
85	663.173,302 355.349,362	86	663.168,337 355.351,237	5.307	86	663.168,337 355.351,237	87	663.158,474 355.354,961	10.543	87	663.158,474 355.354,961	88	663.155,2 355.356,2	3.5
88	663.155,2 355.356,2	89	663.109,262 355.373,754	49.178	89	663.109,262 355.373,754	90	663.093,086 355.380,006	17.342	90	663.093,086 355.380,006	91	663.083,187 355.383,832	10.612
91	663.083,187 355.383,832	92	663.051,675 355.396,01	33.784	92	663.051,675 355.396,01	93	663.023,709 355.406,868	30.0	93	663.023,709 355.406,868	94	662.989,236 355.420,316	37.004
94	662.989,236 355.420,316	95	662.928,916 355.443,846	64.746	95	662.928,916 355.443,846	96	662.923,178 355.446,088	6.161	96	662.923,178 355.446,088	97	662.901,944 355.454,383	22.796
97	662.901,944 355.454,383	98	662.901,833 355.454,427	0.12	98	662.901,833 355.454,427	99	662.868,379 355.467,497	35.916	99	662.868,379 355.467,497	100	662.846,269 355.476,15	23.743
100	662.846,269 355.476,15	101	662.843,01 355.477,426	3.5	101	662.843,01 355.477,426	102	662.752,282 355.512,936	97.43	102	662.752,282 355.512,936	103	662.749,576 355.513,997	2.906
103	662.749,576 355.513,997	104	662.722,527 355.524,607	29.055	104	662.722,527 355.524,607	105	662.706,943 355.530,72	16.74	105	662.706,943 355.530,72	106	662.634,217 355.559,046	78.048
106	662.634,217 355.559,046	107	662.565,303 355.585,888	73.957	107	662.565,303 355.585,888	108	662.555,424 355.589,736	10.602	108	662.555,424 355.589,736	109	662.537,65 355.596,543	19.033
109	662.537,65 355.596,543	110	662.509,906 355.607,168	29.709	110	662.509,906 355.607,168	111	662.468,16 355.623,156	44.703	111	662.468,16 355.623,156	112	662.440,24 355.633,848	29.897
112	662.440,24 355.633,848	113	662.370,125 355.660,678	75.073	113	662.370,125 355.660,678	114	662.362,273 355.663,683	8.408	114	662.362,273 355.663,683	115	662.299,693 355.688,216	67.217

Punct început	X / Y	Punct sfârșit	X / Y	Lungime segment	Punct început	X / Y	Punct sfârșit	X / Y	Lungime segment	Punct început	X / Y	Punct sfârșit	X / Y	Lungime segment
115	662.299,693 355.688,216	116	662.252,293 355.706,8	50.913	116	662.252,293 355.706,8	117	662.222,143 355.718,663	32.4	117	662.222,143 355.718,663	118	662.117,051 355.760,014	112.934
118	662.117,051 355.760,014	119	662.113,326 355.761,47	4.0	119	662.113,326 355.761,47	120	662.109,29 355.763,058	4.337	120	662.109,29 355.763,058	121	662.065,1 355.780,644	47.561
121	662.065,1 355.780,644	122	662.051,281 355.786,143	14.872	122	662.051,281 355.786,143	123	662.037,46 355.791,644	14.876	123	662.037,46 355.791,644	124	662.023,636 355.797,146	14.879
124	662.023,636 355.797,146	125	662.011,808 355.801,852	12.729	125	662.011,808 355.801,852	126	662.009,808 355.802,648	2.153	126	662.009,808 355.802,648	127	662.000,68 355.806,28	9.824
127	662.000,68 355.806,28	128	661.993,763 355.809,032	7.444	128	661.993,763 355.809,032	129	661.979,91 355.814,544	14.909	129	661.979,91 355.814,544	130	661.966,902 355.819,72	14.0
130	661.966,902 355.819,72	131	661.953,061 355.825,227	14.897	131	661.953,061 355.825,227	132	661.939,217 355.830,735	14.9	132	661.939,217 355.830,735	133	661.932,294 355.833,49	7.451
133	661.932,294 355.833,49	134	661.931,601 355.833,765	0.745	134	661.931,601 355.833,765	135	661.926,071 355.835,966	5.952	135	661.926,071 355.835,966	136	661.917,751 355.839,273	8.953
136	661.917,751 355.839,273	137	661.905,56 355.844,12	13.119	137	661.905,56 355.844,12	138	661.898,632 355.846,874	7.455	138	661.898,632 355.846,874	139	661.884,774 355.852,384	14.913
139	661.884,774 355.852,384	140	661.876,042 355.855,856	9.397	140	661.876,042 355.855,856	141	661.869,11 355.858,611	7.459	141	661.869,11 355.858,611	142	661.849,144 355.866,549	21.486
142	661.849,144 355.866,549	143	661.835,275 355.872,063	14.925	143	661.835,275 355.872,063	144	661.821,402 355.877,578	14.928	144	661.821,402 355.877,578	145	661.811,135 355.881,66	11.049
145	661.811,135 355.881,66	146	661.804,196 355.884,419	7.467	146	661.804,196 355.884,419	147	661.797,257 355.887,178	7.468	147	661.797,257 355.887,178	148	661.783,376 355.892,696	14.938
148	661.783,376 355.892,696	149	661.769,492 355.898,216	14.941	149	661.769,492 355.898,216	150	661.748,66 355.906,498	22.418	150	661.748,66 355.906,498	151	661.720,869 355.917,535	29.902
151	661.720,869 355.917,535	152	661.710,445 355.921,675	11.217	152	661.710,445 355.921,675	153	661.696,82 355.927,086	14.659	153	661.696,82 355.927,086	154	661.672,763 355.936,64	25.885
154	661.672,763 355.936,64	155	661.667,186 355.938,854	6.001	155	661.667,186 355.938,854	156	661.656,681 355.943,026	11.303	156	661.656,681 355.943,026	157	661.637,017 355.950,791	21.141
157	661.637,017 355.950,791	158	661.513,069 355.999,737	133.262	158	661.513,069 355.999,737	159	661.395,094 356.046,324	126.84	159	661.395,094 356.046,324	160	661.376,16 356.053,7	20.32
160	661.376,16 356.053,7	161	661.333,546 356.070,309	45.737	161	661.333,546 356.070,309	162	661.241,379 356.105,6	98.692	162	661.241,379 356.105,6	163	661.136,641 356.145,062	111.925
163	661.136,641 356.145,062	164	661.057,714 356.174,558	84.258	164	661.057,714 356.174,558	165	660.969,11 356.207,225	94.434	165	660.969,11 356.207,225	166	660.956,008 356.212,024	13.953
166	660.956,008 356.212,024	167	660.897,934 356.233,3	61.849	167	660.897,934 356.233,3	168	660.845,359 356.252,56	55.991	168	660.845,359 356.252,56	169	660.813,5 356.264,232	33.93
169	660.813,5 356.264,232	170	660.732,188 356.294,804	86.87	170	660.732,188 356.294,804	171	660.727,887 356.285,737	10.035	171	660.727,887 356.285,737	172	660.739,106 356.281,519	11.986
172	660.739,106 356.281,519	173	660.742,225 356.280,346	3.332	173	660.742,225 356.280,346	174	660.743,962 356.279,693	1.856	174	660.743,962 356.279,693	175	660.787,341 356.263,384	46.343
175	660.787,341 356.263,384	176	660.800,892 356.258,288	14.478	176	660.800,892 356.258,288	177	660.810,02 356.254,857	9.752	177	660.810,02 356.254,857	178	660.814,456 356.253,232	4.724
178	660.814,456 356.253,232	179	660.841,629 356.243,277	28.939	179	660.841,629 356.243,277	180	660.868,785 356.233,329	28.921	180	660.868,785 356.233,329	181	660.885,575 356.227,177	17.882
181	660.885,575 356.227,177	182	660.949,879 356.203,62	68.483	182	660.949,879 356.203,62	183	660.965,661 356.197,838	16.807	183	660.965,661 356.197,838	184	661.023,752 356.176,421	61.914
184	661.023,752 356.176,421	185	661.041,052 356.170,043	18.438	185	661.041,052 356.170,043	186	661.054,234 356.165,182	14.05	186	661.054,234 356.165,182	187	661.095,015 356.149,943	43.535
187	661.095,015 356.149,943	188	661.115,233 356.142,387	21.584	188	661.115,233 356.142,387	189	661.136,315 356.134,508	22.507	189	661.136,315 356.134,508	190	661.139,215 356.133,416	3.099
190	661.139,215 356.133,416	191	661.156,442 356.126,923	18.409	191	661.156,442 356.126,923	192	661.163,17 356.124,388	7.19	192	661.163,17 356.124,388	193	661.176,626 356.119,317	14.379
193	661.176,626 356.119,317	194	661.190,08 356.114,246	14.378	194	661.190,08 356.114,246	195	661.217,925 356.103,752	29.757	195	661.217,925 356.103,752	196	661.225,322 356.100,965	7.905
196	661.225,322 356.100,965	197	661.230,053 356.099,182	5.056	197	661.230,053 356.099,182	198	661.238,762 356.095,873	9.316	198	661.238,762 356.095,873	199	661.245,479 356.093,322	7.186
199	661.245,479 356.093,322	200	661.250,376 356.091,446	5.244	200	661.250,376 356.091,446	201	661.263,798 356.086,306	14.372	201	661.263,798 356.086,306	202	661.277,621 356.081,012	14.803
202	661.277,621 356.081,012	203	661.294,397 356.074,587	17.964	203	661.294,397 356.074,587	204	661.310,502 356.068,419	17.246	204	661.310,502 356.068,419	205	661.323,923 356.063,279	14.371
205	661.323,923 356.063,279	206	661.329,94 356.060,975	6.444	206	661.329,94 356.060,975	207	661.337,328 356.058,097	7.929	207	661.337,328 356.058,097	208	661.354,874 356.051,261	18.831
208	661.354,874 356.051,261	209	661.370,949 356.044,998	17.252	209	661.370,949 356.044,998	210	661.377,648 356.042,389	7.189	210	661.377,648 356.042,389	211	661.391,046 356.037,169	14.379
211	661.391,046 356.037,169	212	661.395,06 356.035,586	4.314	212	661.395,06 356.035,586	213	661.422,622 356.024,702	29.634	213	661.422,622 356.024,702	214	661.447,55 356.014,858	26.801

Punct început	X / Y	Punct sfârșit	X / Y	Lungime segment	Punct început	X / Y	Punct sfârșit	X / Y	Lungime segment	Punct început	X / Y	Punct sfârșit	X / Y	Lungime segment
214	661.447,55 356.014,858	215	661.455,552 356.011,698	8.604	215	661.455,552 356.011,698	216	661.497,341 355.995,196	44.929	216	661.497,341 355.995,196	217	661.512,08 355.989,376	15.847
217	661.512,08 355.989,376	218	661.523,338 355.984,93	12.104	218	661.523,338 355.984,93	219	661.548,39 355.975,038	26.934	219	661.548,39 355.975,038	220	661.604,884 355.952,729	60.739
220	661.604,884 355.952,729	221	661.611,594 355.950,079	7.215	221	661.611,594 355.950,079	222	661.628,777 355.943,294	18.473	222	661.628,777 355.943,294	223	661.635,844 355.940,503	7.599
223	661.635,844 355.940,503	224	661.650,703 355.934,636	15.975	224	661.650,703 355.934,636	225	661.662,774 355.929,847	12.986	225	661.662,774 355.929,847	226	661.668,346 355.927,634	5.995
226	661.668,346 355.927,634	227	661.674,904 355.925,03	7.057	227	661.674,904 355.925,03	228	661.689,864 355.919,088	16.097	228	661.689,864 355.919,088	229	661.696,429 355.916,481	7.063
229	661.696,429 355.916,481	230	661.721,656 355.906,463	27.143	230	661.721,656 355.906,463	231	661.730,86 355.902,807	9.904	231	661.730,86 355.902,807	232	661.742,174 355.898,314	12.173
232	661.742,174 355.898,314	233	661.745,423 355.897,024	3.496	233	661.745,423 355.897,024	234	661.752,703 355.894,13	7.834	234	661.752,703 355.894,13	235	661.761,644 355.890,575	9.622
235	661.761,644 355.890,575	236	661.773,104 355.886,019	12.332	236	661.773,104 355.886,019	237	661.818,108 355.868,127	48.431	237	661.818,108 355.868,127	238	661.842,236 355.858,534	25.964
238	661.842,236 355.858,534	239	661.845,825 355.857,107	3.863	239	661.845,825 355.857,107	240	661.872,282 355.846,589	28.471	240	661.872,282 355.846,589	241	661.898,771 355.836,058	28.506
241	661.898,771 355.836,058	242	661.909,376 355.831,842	11.412	242	661.909,376 355.831,842	243	661.915,078 355.829,574	6.136	243	661.915,078 355.829,574	244	661.922,376 355.826,673	7.854
244	661.922,376 355.826,673	245	661.928,344 355.824,298	6.423	245	661.928,344 355.824,298	246	661.937,237 355.820,76	9.571	246	661.937,237 355.820,76	247	661.963,804 355.810,19	28.593
247	661.963,804 355.810,19	248	661.977,1 355.804,9	14.31	248	661.977,1 355.804,9	249	661.990,404 355.799,606	14.319	249	661.990,404 355.799,606	250	662.001,719 355.795,104	12.178
250	662.001,719 355.795,104	251	662.008,112 355.792,561	6.88	251	662.008,112 355.792,561	252	662.019,569 355.788,001	12.332	252	662.019,569 355.788,001	253	662.039,568 355.780,042	21.525
253	662.039,568 355.780,042	254	662.044,904 355.777,918	5.743	254	662.044,904 355.777,918	255	662.058,251 355.772,607	14.365	255	662.058,251 355.772,607	256	662.071,606 355.767,292	14.374
256	662.071,606 355.767,292	257	662.084,97 355.761,974	14.383	257	662.084,97 355.761,974	258	662.104,445 355.754,223	20.961	258	662.104,445 355.754,223	259	662.105,61 355.753,759	1.254
259	662.105,61 355.753,759	260	662.110,278 355.751,923	5.016	260	662.110,278 355.751,923	261	662.114,0 355.750,454	4.002	261	662.114,0 355.750,454	262	662.127,972 355.744,958	15.014
262	662.127,972 355.744,958	263	662.138,591 355.740,781	11.411	263	662.138,591 355.740,781	264	662.166,538 355.729,787	30.032	264	662.166,538 355.729,787	265	662.180,513 355.724,29	15.017
265	662.180,513 355.724,29	266	662.194,488 355.718,792	15.018	266	662.194,488 355.718,792	267	662.208,465 355.713,294	15.019	267	662.208,465 355.713,294	268	662.232,226 355.703,947	25.534
268	662.232,226 355.703,947	269	662.246,205 355.698,449	15.021	269	662.246,205 355.698,449	270	662.248,637 355.697,492	2.614	270	662.248,637 355.697,492	271	662.260,189 355.692,963	12.407
271	662.260,189 355.692,963	272	662.283,964 355.683,642	25.537	272	662.283,964 355.683,642	273	662.295,713 355.679,036	12.619	273	662.295,713 355.679,036	274	662.319,49 355.669,714	25.54
274	662.319,49 355.669,714	275	662.331,38 355.665,053	12.77	275	662.331,38 355.665,053	276	662.345,368 355.659,569	15.024	276	662.345,368 355.659,569	277	662.356,558 355.655,182	12.02
277	662.356,558 355.655,182	278	662.358,661 355.654,358	2.259	278	662.358,661 355.654,358	279	662.380,54 355.645,985	23.427	279	662.380,54 355.645,985	280	662.394,566 355.640,618	15.017
280	662.394,566 355.640,618	281	662.408,59 355.635,252	15.015	281	662.408,59 355.635,252	282	662.421,91 355.630,155	14.262	282	662.421,91 355.630,155	283	662.436,561 355.624,549	15.687
283	662.436,561 355.624,549	284	662.440,554 355.623,019	4.277	284	662.440,554 355.623,019	285	662.446,441 355.620,765	6.304	285	662.446,441 355.620,765	286	662.476,85 355.609,119	32.562
286	662.476,85 355.609,119	287	662.518,033 355.593,348	44.1	287	662.518,033 355.593,348	288	662.551,821 355.580,408	36.181	288	662.551,821 355.580,408	289	662.556,668 355.578,52	5.203
289	662.556,668 355.578,52	290	662.565,33 355.575,146	9.296	290	662.565,33 355.575,146	291	662.579,301 355.569,704	14.993	291	662.579,301 355.569,704	292	662.607,242 355.558,822	29.985
292	662.607,242 355.558,822	293	662.616,742 355.555,121	10.195	293	662.616,742 355.555,121	294	662.624,006 355.552,292	7.796	294	662.624,006 355.552,292	295	662.630,588 355.549,728	7.064
295	662.630,588 355.549,728	296	662.647,734 355.543,05	18.4	296	662.647,734 355.543,05	297	662.656,374 355.539,684	9.273	297	662.656,374 355.539,684	298	662.668,221 355.535,07	12.714
298	662.668,221 355.535,07	299	662.682,16 355.529,641	14.958	299	662.682,16 355.529,641	300	662.696,099 355.524,212	14.959	300	662.696,099 355.524,212	301	662.700,56 355.522,474	4.787
301	662.700,56 355.522,474	302	662.703,303 355.521,406	2.943	302	662.703,303 355.521,406	303	662.709,477 355.518,984	6.632	303	662.709,477 355.518,984	304	662.745,963 355.504,671	39.194
304	662.745,963 355.504,671	305	662.763,908 355.497,631	19.276	305	662.763,908 355.497,631	306	662.795,079 355.485,383	33.491	306	662.795,079 355.485,383	307	662.798,874 355.483,888	4.078
307	662.798,874 355.483,888	308	662.801,592 355.482,819	2.921	308	662.801,592 355.482,819	309	662.817,474 355.476,607	17.053	309	662.817,474 355.476,607	310	662.827,236 355.472,788	10.483
310	662.827,236 355.472,788	311	662.834,7 355.469,868	8.015	311	662.834,7 355.469,868	312	662.838,535 355.468,372	4.116	312	662.838,535 355.468,372	313	662.849,526 355.464,084	11.798

Punct început	X / Y	Punct sfârșit	X / Y	Lungime segment	Punct început	X / Y	Punct sfârșit	X / Y	Lungime segment	Punct început	X / Y	Punct sfârșit	X / Y	Lungime segment
313	662.849,526 355.464,084	314	662.859,206 355.460,307	10.39	314	662.859,206 355.460,307	315	662.877,802 355.453,052	19.96 2	315	662.877,802 355.453,052	316	662.905,718 355.442,162	29.96 5
316	662.905,718 355.442,162	317	662.915,071 355.438,513	10.04	317	662.915,071 355.438,513	318	662.925,282 355.434,53	10.96	318	662.925,282 355.434,53	319	662.935,869 355.430,388	11.36 8
319	662.935,869 355.430,388	320	662.948,312 355.425,522	13.36 1	320	662.948,312 355.425,522	321	662.951,57 355.424,247	3.498	321	662.951,57 355.424,247	322	662.967,906 355.417,858	17.54 1
322	662.967,906 355.417,858	323	663.016,772 355.398,744	52.47 2	323	663.016,772 355.398,744	324	663.018,103 355.398,23	1.426	324	663.018,103 355.398,23	325	663.021,368 355.396,969	3.5
325	663.021,368 355.396,969	326	663.043,249 355.388,521	23.45 5	326	663.043,249 355.388,521	327	663.048,069 355.386,66	5.167	327	663.048,069 355.386,66	328	663.058,176 355.382,758	10.83 4
328	663.058,176 355.382,758	329	663.062,616 355.381,044	4.759	329	663.062,616 355.381,044	330	663.068,08 355.378,934	5.857	330	663.068,08 355.378,934	331	663.086,822 355.371,698	20.09 1
331	663.086,822 355.371,698	332	663.095,124 355.368,493	8.899	332	663.095,124 355.368,493	333	663.105,678 355.364,418	11.31 4	333	663.105,678 355.364,418	334	663.127,853 355.355,954	23.73 5
334	663.127,853 355.355,954	335	663.131,123 355.354,706	3.5	335	663.131,123 355.354,706	336	663.170,015 355.339,861	41.62 9	336	663.170,015 355.339,861	337	663.171,7 355.339,218	1.804
337	663.171,7 355.339,218	338	663.174,914 355.337,991	3.44	338	663.174,914 355.337,991	339	663.188,992 355.332,618	15.06 8	339	663.188,992 355.332,618	340	663.194,631 355.330,496	6.025
340	663.194,631 355.330,496	341	663.205,752 355.326,313	11.88 2	341	663.205,752 355.326,313	342	663.210,063 355.324,691	4.605	342	663.210,063 355.324,691	343	663.213,339 355.323,459	3.5
343	663.213,339 355.323,459	344	663.246,895 355.310,836	35.85 2	344	663.246,895 355.310,836	345	663.272,602 355.301,165	27.46 6	345	663.272,602 355.301,165	346	663.282,008 355.297,626	10.04 9
346	663.282,008 355.297,626	347	663.285,488 355.296,318	3.718	347	663.285,488 355.296,318	1	663.292,604 355.293,642	7.603					

** Lungimile segmentelor sunt determinate în planul de proiecție Stereo 70 și sunt rotunjite la 1 milimetru.

*** Distanța dintre puncte este formată din segmente cumulate ce sunt mai mici decât valoarea 1 milimetru.

**DATE DESPRE IMOBILUL NR. 3457**

Oficiul de Cadastru și Publicitate Imobiliară IALOMITA
Biroul de Cadastru și Publicitate Imobiliară Slobozia

A. Partea I. Descrierea imobilului

TEREN Necunoscut

Adresa: Loc. Cazanesti, Jud. Ialomita, Sonda 503 MP Colelia Sud, extravilan/intravilan, Jud.Ialomita

Nr. Crt	Nr cadastral Nr. topografic	Suprafața* (mp)	Observații / Referințe
A1	23277	1.759	Sector cadastral:1 Teren neimprejmuit;

B. Partea II. Proprietari și acte

Inscrieri privitoare la dreptul de proprietate și alte drepturi reale		Referințe
16846 / 22/02/2022		
Act Administrativ nr. CUI 1590082, din 25/05/2011 emis de ORC DE PE LANGA TRIBUNALUL BUCURESTI (inscris sub semnatura privata nr DECLARATIE din 17.02.2022, emis de SC GAUSS SRL;act administrativ nr Certificat constatator NR.303954-completare din 04.04.2022, emis de OFICIUL NATIONAL AL REGISTRULUI COMERTULUI;act administrativ nr Certificat Constatator Nr. 629706 din 17.02.2022, emis de OFICIUL NATIONAL AL REGISTRULUI COMERTULUI;act administrativ nr Mentiunea nr. 299034 din 20.06.2005, emis de ORC DE PE LANGA TRIBUNALUL BUCURESTI;act administrativ nr Mentiunea nr. 328279 din 07.12.2004, emis de ORC DE PE LANGA TRIBUNALUL BUCURESTI;act notarial nr PROCURA 463 din 13.09.2021, emis de NOTAR PUBLIC MARILDA LICI;act administrativ nr Mentiunea nr. 201915 din 19.05.2011, emis de ORC DE PE LANGA TRIBUNALUL BUCURESTI;act administrativ nr Mentiunea nr. 536643 din 17.02.2022, emis de ORC DE PE LANGA TRIBUNALUL BUCURESTI;act administrativ nr Certificat fiscal Nr.747 din 31.01.2022, emis de Primzaria Orasului Cazanesti);		
B1	Intabulare, drept de PROPRIETATEeestare, dobandit prin Lege, cota actuala 1/1 1) OMV PETROM SA, CIF:1590082	A1

C. Partea III. SARCINI .

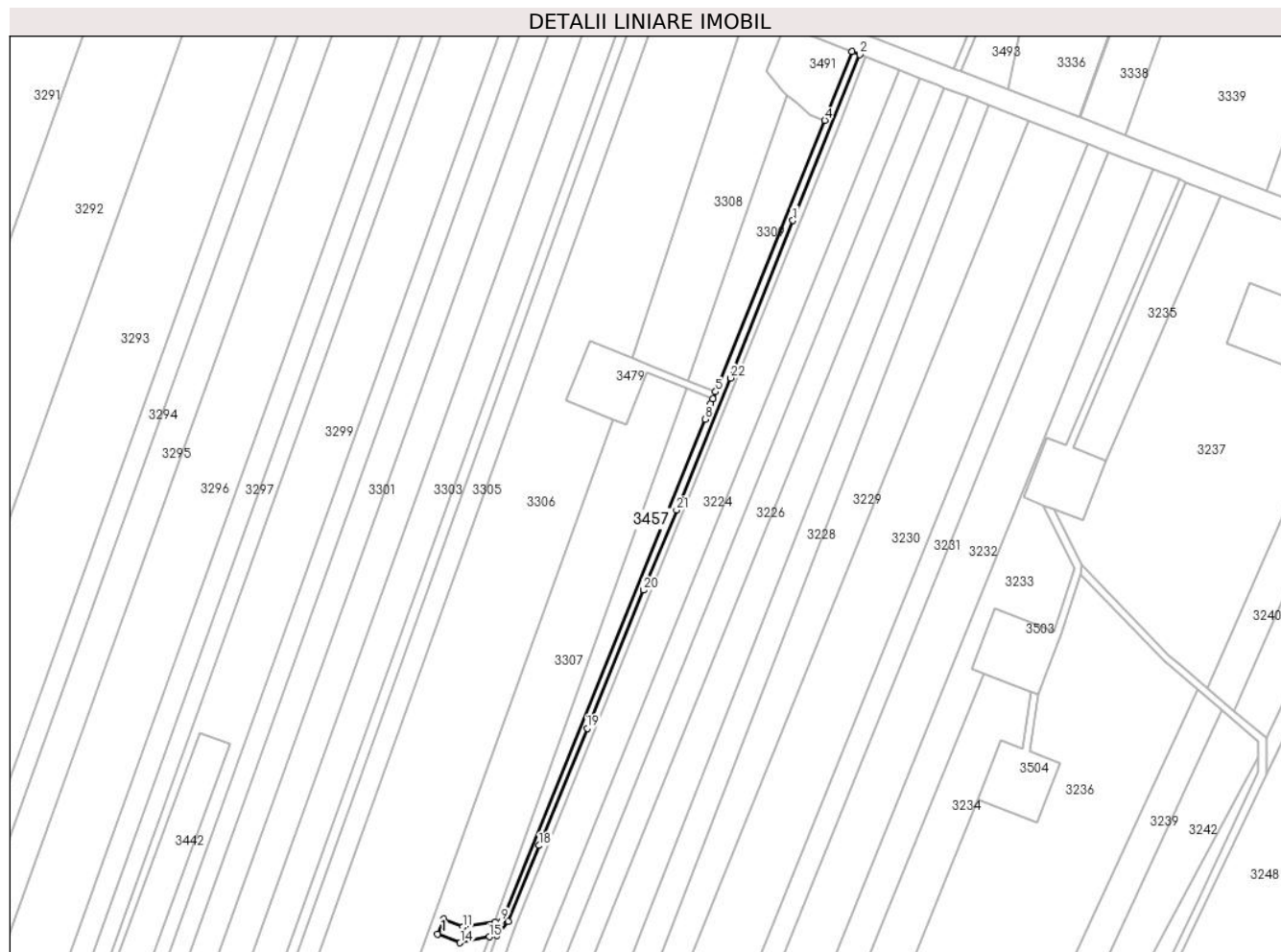
Inscrieri privind dezmembramintele dreptului de proprietate, drepturi reale de garanție și sarcini	Referințe
NU SUNT	

Anexa Nr. 1 La Partea I

Teren

Nr cadastral	Suprafața (mp)*	Observații / Referințe
23277	1.759	

* Suprafața este determinată în planul de proiecție Stereo 70.



Date referitoare la teren

Crt	Categorie folosință	Intravilan	Suprafața (mp)	Tarla	Parcelă	Nr. topo	Observații / Referințe
1	curți construcții	DA	194	-	-	-	
2	drum	NU	1.565	-	-	-	

Date referitoare la construcții

Crt	Număr	Destinație construcție	Supraf. (mp)	Situație juridică	Observații / Referințe
A1.1	23277-C1	construcții industriale și edilitare	4	Fara acte	Nr. niveluri:1; S. construita la sol:4 mp; S. construita desfasurata:4 mp; Beci sonda 503 MP Colelia Sud

Lungime Segmente

1) Valorile lungimilor segmentelor sunt obținute din proiecție în plan.

Punct început	X / Y	Punct sfârșit	X / Y	Lungime segment (** (m)
1	662.767,547 355.406,38	2	662.798,874 355.483,888	83.599
3	662.795,079 355.485,383	4	662.782,494 355.453,214	34.544

Punct început	X / Y	Punct sfârșit	X / Y	Lungime segment (** (m)
2	662.798,874 355.483,888	3	662.795,079 355.485,383	4.078
4	662.782,494 355.453,214	5	662.731,387 355.326,269	136.846

Punct început	X / Y	Punct sfârșit	X / Y	Lungime segment (** (m)
5	662.731,387 355.326,269	6	662.730,076 355.323,013	3.51
7	662.729,119 355.320,636	8	662.726,361 355.313,434	7.712
9	662.631,159 355.078,729	10	662.628,109 355.078,279	3.083
11	662.613,065 355.076,059	12	662.604,172 355.079,753	9.63
13	662.601,231 355.072,848	14	662.611,846 355.068,722	11.389
15	662.625,475 355.071,517	16	662.628,821 355.072,203	3.416
17	662.634,318 355.078,691	18	662.648,842 355.114,171	38.338
19	662.671,283 355.168,988	20	662.697,709 355.233,579	69.788
21	662.713,118 355.271,015	22	662.738,362 355.332,733	66.681

Punct început	X / Y	Punct sfârșit	X / Y	Lungime segment (** (m)
6	662.730,076 355.323,013	7	662.729,119 355.320,636	2.563
8	662.726,361 355.313,434	9	662.631,159 355.078,729	253.278
10	662.628,109 355.078,279	11	662.613,065 355.076,059	15.207
12	662.604,172 355.079,753	13	662.601,231 355.072,848	7.505
14	662.611,846 355.068,722	15	662.625,475 355.071,517	13.912
16	662.628,821 355.072,203	17	662.634,318 355.078,691	8.504
18	662.648,842 355.114,171	19	662.671,283 355.168,988	59.233
20	662.697,709 355.233,579	21	662.713,118 355.271,015	40.483
22	662.738,362 355.332,733	1	662.767,547 355.406,38	79.219

** Lungimile segmentelor sunt determinate în planul de proiecție Stereo 70 și sunt rotunjite la 1 milimetru.

*** Distanța dintre puncte este formată din segmente cumulate ce sunt mai mici decât valoarea 1 milimetru.

**DATE DESPRE IMOBILUL NR. 3464**

Oficiul de Cadastru și Publicitate Imobiliară IALOMITA
Biroul de Cadastru și Publicitate Imobiliară Slobozia

A. Partea I. Descrierea imobilului

TEREN Extravilan

Adresa: Jud. Ialomita

Nr. Crt	Nr cadastral Nr. topografic	Suprafața* (mp)	Observații / Referințe
A1		1.217	Sector cadastral:1 Teren neimprejmuit;

B. Partea II. Proprietari și acte

Inscrieri privitoare la dreptul de proprietate și alte drepturi reale		Referințe
/		
Act Administrativ nr. 938, din 20/02/2024 emis de PRIMARIA CAZANESTI (adeverinta);		
B1	Intabulare, drept de PROPRIETATE, dobandit prin Lege, cota actuala 1/1 1) UAT CAZANESTI, CIF:4231962	A1

C. Partea III. SARCINI .

Inscrieri privind dezmembramintele dreptului de proprietate, drepturi reale de garanție și sarcini	Referințe
NU SUNT	

Anexa Nr. 1 La Partea I

Teren

Nr cadastral	Suprafața (mp)*	Observații / Referințe
	1.217	

* Suprafața este determinată în planul de proiecție Stereo 70.



Date referitoare la teren

Crt	Categorie folosință	Intravilan	Suprafața (mp)	Tarla	Parcelă	Nr. topo	Observații / Referințe
1	curți constructii	NU	900	-	-	-	181 MP COLELIA
2	drum	NU	317	-	-	-	

Lungime Segmente

1) Valorile lungimilor segmentelor sunt obținute din proiecție în plan.

Punct început	X / Y	Punct sfârșit	X / Y	Lungime segment (** (m)
1	662.544,107 355.955,739	2	662.574,045 356.041,095	90.455
2	662.574,045 356.041,095	3	662.584,917 356.069,056	30.0
3	662.584,917 356.069,056	4	662.556,956 356.079,928	30.0
4	662.556,956 356.079,928	5	662.546,084 356.051,967	30.0

Punct început	X / Y	Punct sfârșit	X / Y	Lungime segment (** (m)
5	662.546,084 356.051,967	6	662.570,781 356.042,364	26.498
6	662.570,781 356.042,364	7	662.540,804 355.956,897	90.572
7	662.540,804 355.956,897	1	662.544,107 355.955,739	3.5

** Lungimile segmentelor sunt determinate în planul de proiecție Stereo 70 și sunt rotunjite la 1 milimetru.

*** Distanța dintre puncte este formată din segmente cumulate ce sunt mai mici decât valoarea 1 milimetru.

**DATE DESPRE IMOBILUL NR. 3465**

Oficiul de Cadastru și Publicitate Imobiliară IALOMITA
Biroul de Cadastru și Publicitate Imobiliară Slobozia

A. Partea I. Descrierea imobilului

TEREN Necunoscut

Adresa: Loc. Cazanesti, Jud. Ialomita

Nr. Crt	Nr cadastral Nr. topografic	Suprafața* (mp)	Observații / Referințe
A1		1.075	Sector cadastral:1 Teren neimprejmuit;

B. Partea II. Proprietari și acte

Inscrieri privitoare la dreptul de proprietate și alte drepturi reale		Referințe
/		
Act Administrativ nr. 938, din 20/02/2024 emis de PRIMARIA CAZANESTI (adeverinta);		
B1	Intabulare, drept de PROPRIETATE, dobandit prin Lege, cota actuala 1/1 1) UAT CAZANESTI, CIF:4231962	A1

C. Partea III. SARCINI .

Inscrieri privind dezmembramintele dreptului de proprietate, drepturi reale de garanție și sarcini	Referințe
NU SUNT	

Anexa Nr. 1 La Partea I

Teren

Nr cadastral	Suprafața (mp)*	Observații / Referințe
	1.075	

* Suprafața este determinată în planul de proiecție Stereo 70.



Date referitoare la teren

Crt	Categorie folosință	Intravilan	Suprafața (mp)	Tarla	Parcelă	Nr. topo	Observații / Referințe
1	curti constructii	DA	900	-	-	-	505 MP COLELIA SUD
2	drum	NU	175	-	-	-	

Lungime Segmente

1) Valorile lungimilor segmentelor sunt obținute din proiecție în plan.

Punct început	X / Y	Punct sfârșit	X / Y	Lungime segment (** (m)
1	663.168,889 355.736,632	2	663.185,5 355.783,992	50.189
2	663.185,5 355.783,992	3	663.193,772 355.812,829	30.0
3	663.193,772 355.812,829	4	663.179,353 355.816,965	15.0
4	663.179,353 355.816,965	5	663.164,934 355.821,101	15.0

Punct început	X / Y	Punct sfârşit	X / Y	Lungime segment (** (m)
5	663.164,934 355.821,101	6	663.156,663 355.792,264	30.0
6	663.156,663 355.792,264	7	663.182,13 355.784,959	26.494
7	663.182,13 355.784,959	8	663.165,564 355.737,726	50.054
8	663.165,564 355.737,726	1	663.168,889 355.736,632	3.501

** Lungimile segmentelor sunt determinate în planul de proiecție Stereo 70 și sunt rotunjite la 1 milimetru.

*** Distanța dintre puncte este formată din segmente cumulate ce sunt mai mici decât valoarea 1 milimetru.

**DATE DESPRE IMOBILUL NR. 3466**

Oficiul de Cadastru și Publicitate Imobiliară IALOMITA
Biroul de Cadastru și Publicitate Imobiliară Slobozia

A. Partea I. Descrierea imobilului

TEREN Necunoscut

Adresa: Loc. Cazanesti, Jud. Ialomita

Nr. Crt	Nr cadastral Nr. topografic	Suprafața* (mp)	Observații / Referințe
A1		1.319	Sector cadastral:1 Teren neimprejmuit;

B. Partea II. Proprietari și acte

Inscrieri privitoare la dreptul de proprietate și alte drepturi reale	Referințe
/	
Act Administrativ nr. 938, din 20/02/2024 emis de PRIMARIA CAZANESTI (adeverinta);	
B1	A1
Intabulare, drept de PROPRIETATE, dobandit prin Lege, cota actuala 1/1 1) UAT CAZANESTI, CIF:4231962	

C. Partea III. SARCINI .

Inscrieri privind dezmembramintele dreptului de proprietate, drepturi reale de garanție și sarcini	Referințe
NU SUNT	

Anexa Nr. 1 La Partea I

Teren

Nr cadastral	Suprafața (mp)*	Observații / Referințe
	1.319	

* Suprafața este determinată în planul de proiecție Stereo 70.



Date referitoare la teren

Crt	Categorie folosință	Intravilan	Suprafața (mp)	Tarla	Parcelă	Nr. topo	Observații / Referințe
1	curți constructii	DA	900	-	-	-	513 MP COLELIA SUD
2	drum	NU	419	-	-	-	

Lungime Segmente

1) Valorile lungimilor segmentelor sunt obținute din proiecție în plan.

Punct început	X / Y	Punct sfârșit	X / Y	Lungime segment (** (m)
1	663.395,318 355.785,23	2	663.419,956 355.775,481	26.497
2	663.419,956 355.775,481	3	663.380,321 355.662,476	119.754
3	663.380,321 355.662,476	4	663.383,624 355.661,317	3.5
4	663.383,624 355.661,317	5	663.423,213 355.774,192	119.616

Punct început	X / Y	Punct sfârșit	X / Y	Lungime segment (** (m)
5	663.423,213 355.774,192	6	663.434,252 355.802,087	30.0
6	663.434,252 355.802,087	7	663.431,248 355.803,276	3.23
7	663.431,248 355.803,276	8	663.406,356 355.813,126	26.77
8	663.406,356 355.813,126	9	663.400,986 355.799,554	14.595
9	663.400,986 355.799,554	1	663.395,318 355.785,23	15.405

** Lungimile segmentelor sunt determinate în planul de proiecție Stereo 70 și sunt rotunjite la 1 milimetru.

*** Distanța dintre puncte este formată din segmente cumulate ce sunt mai mici decât valoarea 1 milimetru.

**DATE DESPRE IMOBILUL NR. 3467**

Oficiul de Cadastru și Publicitate Imobiliară IALOMITA
Biroul de Cadastru și Publicitate Imobiliară Slobozia

A. Partea I. Descrierea imobilului

TEREN Necunoscut

Adresa: Loc. Cazanesti, Jud. Ialomita

Nr. Crt	Nr cadastral Nr. topografic	Suprafața* (mp)	Observații / Referințe
A1		1.287	Sector cadastral:1 Teren neimprejmuit;

B. Partea II. Proprietari și acte

Inscrieri privitoare la dreptul de proprietate și alte drepturi reale		Referințe
/		
Inscris Sub Semnatura Privata nr. 544, din 23/02/2023 emis de OMV PETROM;		
B1	Intabulare, drept de PROPRIETATE, dobandit prin Lege, cota actuala 1/1 1) OMV PETROM, CIF:1590082	A1

C. Partea III. SARCINI .

Inscrieri privind dezmembramintele dreptului de proprietate, drepturi reale de garanție și sarcini	Referințe
NU SUNT	

Anexa Nr. 1 La Partea I

Teren

Nr cadastral	Suprafața (mp)*	Observații / Referințe
	1.287	

* Suprafața este determinată în planul de proiecție Stereo 70.



Date referitoare la teren

Crt	Categorie folosință	Intravilan	Suprafața (mp)	Tarla	Parcelă	Nr. topo	Observații / Referințe
1	curți constructii	DA	900	-	-	-	513 MP COLELIA SUD
2	drum	NU	387	-	-	-	

Lungime Segmente

1) Valorile lungimilor segmentelor sunt obținute din proiecție în plan.

Punct început	X / Y	Punct sfârșit	X / Y	Lungime segment (** (m)
1	663.582,688 355.591,499	2	663.585,991 355.590,341	3.5
2	663.585,991 355.590,341	3	663.622,597 355.694,71	110.603
3	663.622,597 355.694,71	4	663.633,505 355.722,657	30.0
4	663.633,505 355.722,657	5	663.617,055 355.729,077	17.658

Punct început	X / Y	Punct sfârșit	X / Y	Lungime segment (** (m)
5	663.617,055 355.729,077	6	663.605,558 355.733,565	12.342
6	663.605,558 355.733,565	7	663.594,65 355.705,618	30.0
7	663.594,65 355.705,618	8	663.619,338 355.695,982	26.502
8	663.619,338 355.695,982	1	663.582,688 355.591,499	110.724

** Lungimile segmentelor sunt determinate în planul de proiecție Stereo 70 și sunt rotunjite la 1 milimetru.

*** Distanța dintre puncte este formată din segmente cumulate ce sunt mai mici decât valoarea 1 milimetru.

**DATE DESPRE IMOBILUL NR. 3468**

Oficiul de Cadastru și Publicitate Imobiliară IALOMITA
Biroul de Cadastru și Publicitate Imobiliară Slobozia

A. Partea I. Descrierea imobilului

TEREN Intravilan

Adresa: Loc. Cazanesti, Jud. Ialomita

Nr. Crt	Nr cadastral Nr. topografic	Suprafața* (mp)	Observații / Referințe
A1		959	Sector cadastral:1 Teren neimprejmuit;

B. Partea II. Proprietari și acte

Inscrieri privitoare la dreptul de proprietate și alte drepturi reale		Referințe
/		
Inscris Sub Semnatura Privata nr. 544, din 23/02/2023 emis de OMV PETROM;		
B1	Intabulare, drept de PROPRIETATE, dobandit prin Lege, cota actuala 1/1 1) OMV PETROM, CIF:1590082	A1

C. Partea III. SARCINI .

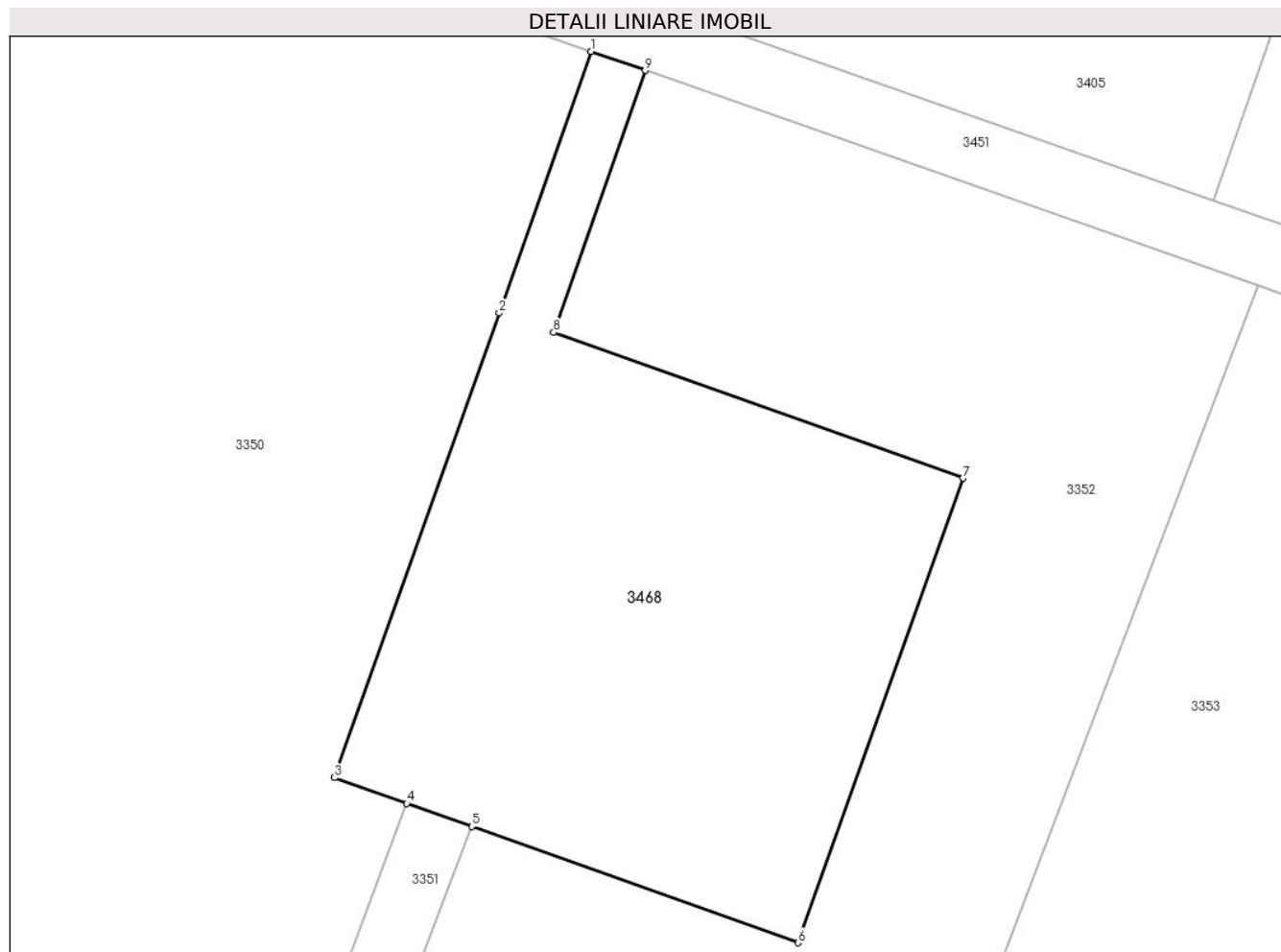
Inscrieri privind dezmembramintele dreptului de proprietate, drepturi reale de garanție și sarcini	Referințe
NU SUNT	

Anexa Nr. 1 La Partea I

Teren

Nr cadastral	Suprafaţa (mp)*	Observații / Referințe
	959	

* Suprafața este determinată în planul de proiecție Stereo 70.



Date referitoare la teren

Crt	Categorie folosință	Intravilan	Suprafața (mp)	Tarla	Parcelă	Nr. topo	Observații / Referințe
1	curți construcții	DA	900	-	-	-	506 MP COLELIA SUD
2	drum	DA	59	-	-	-	

Lungime Segmente

1) Valorile lungimilor segmentelor sunt obținute din proiecție în plan.

Punct început	X / Y	Punct sfârșit	X / Y	Lungime segment (** (m)
1	663.378,644 355.658,825	2	663.373,06 355.642,902	16.874
2	663.373,06 355.642,902	3	663.363,01 355.614,636	30.0
3	663.363,01 355.614,636	4	663.367,43 355.613,064	4.691
4	663.367,43 355.613,064	5	663.371,389 355.611,656	4.202

Punct început	X / Y	Punct sfârșit	X / Y	Lungime segment (** (m)
5	663.371,389 355.611,656	6	663.391,276 355.604,586	21.107
6	663.391,276 355.604,586	7	663.401,326 355.632,852	30.0
7	663.401,326 355.632,852	8	663.376,373 355.641,724	26.484
8	663.376,373 355.641,724	9	663.381,962 355.657,661	16.889
9	663.381,962 355.657,661	1	663.378,644 355.658,825	3.516

** Lungimile segmentelor sunt determinate în planul de proiecție Stereo 70 și sunt rotunjite la 1 milimetru.

*** Distanța dintre puncte este formată din segmente cumulate ce sunt mai mici decât valoarea 1 milimetru.

**DATE DESPRE IMOBILUL NR. 3469**

Oficiul de Cadastru și Publicitate Imobiliară IALOMITA
Biroul de Cadastru și Publicitate Imobiliară Slobozia

A. Partea I. Descrierea imobilului

TEREN Intravilan

Adresa: Loc. Cazanesti, Jud. Ialomita

Nr. Crt	Nr cadastral Nr. topografic	Suprafața* (mp)	Observații / Referințe
A1		921	Sector cadastral:1 Teren neimprejmuit;

B. Partea II. Proprietari și acte

Inscrieri privitoare la dreptul de proprietate și alte drepturi reale		Referințe
/		
Act Administrativ nr. 938, din 20/02/2024 emis de PRIMARIA CAZANESTI (adeverinta);		
B1	Intabulare, drept de PROPRIETATE, dobandit prin Lege, cota actuala 1/1 1) UAT CAZANESTI, CIF:4231962	A1

C. Partea III. SARCINI .

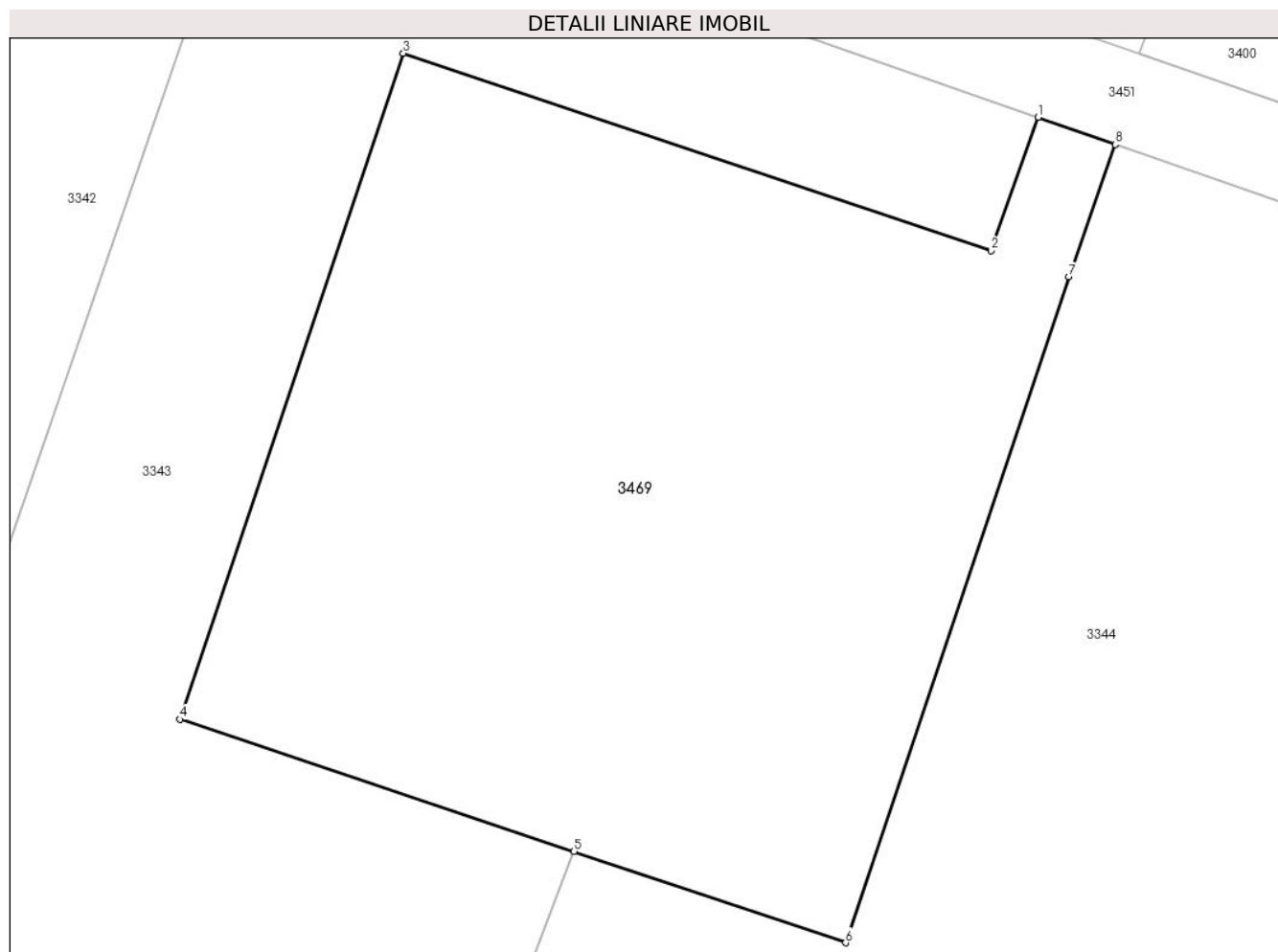
Inscrieri privind dezmembramintele dreptului de proprietate, drepturi reale de garanție și sarcini	Referințe
NU SUNT	

Anexa Nr. 1 La Partea I

Teren

Nr cadastral	Suprafața (mp)*	Observații / Referințe
	921	

* Suprafața este determinată în planul de proiecție Stereo 70.



Date referitoare la teren

Crt	Categorie folosință	Intravilan	Suprafața (mp)	Tarla	Parcelă	Nr. topo	Observații / Referințe
1	curți constructii	DA	900	-	-	-	580 MP COLELIA SUD
2	drum	DA	21	-	-	-	

Lungime Segmente

1) Valorile lungimilor segmentelor sunt obținute din proiecție în plan.

Punct început	X / Y	Punct sfârșit	X / Y	Lungime segment (** (m)
1	663.276,501 355.694,65	2	663.274,506 355.688,961	6.028
2	663.274,506 355.688,961	3	663.249,381 355.697,389	26.5
3	663.249,381 355.697,389	4	663.239,841 355.668,946	30.0
4	663.239,841 355.668,946	5	663.256,677 355.663,299	17.758

Punct început	X / Y	Punct sfârșit	X / Y	Lungime segment (** (m)
5	663.256,677 355.663,299	6	663.268,284 355.659,406	12.242
6	663.268,284 355.659,406	7	663.277,824 355.687,848	30.0
7	663.277,824 355.687,848	8	663.279,803 355.693,492	5.98
8	663.279,803 355.693,492	1	663.276,501 355.694,65	3.5

** Lungimile segmentelor sunt determinate în planul de proiecție Stereo 70 și sunt rotunjite la 1 milimetru.

*** Distanța dintre puncte este formată din segmente cumulate ce sunt mai mici decât valoarea 1 milimetru.

**DATE DESPRE IMOBILUL NR. 3470**

Oficiul de Cadastru și Publicitate Imobiliară IALOMITA
Biroul de Cadastru și Publicitate Imobiliară Slobozia

A. Partea I. Descrierea imobilului

TEREN Extravilan

Adresa: Jud. Ialomita

Nr. Crt	Nr cadastral Nr. topografic	Suprafața* (mp)	Observații / Referințe
A1		1.929	Sector cadastral:1 Teren neimprejmuit;

B. Partea II. Proprietari și acte

Inscrieri privitoare la dreptul de proprietate și alte drepturi reale	Referințe
/	
Act Administrativ nr. 938, din 20/02/2024 emis de PRIMARIA CAZANESTI (adeverinta);	
B1	A1
Intabulare, drept de PROPRIETATE, dobandit prin Lege, cota actuala 1/1 1) UAT CAZANESTI, CIF:4231962	

C. Partea III. SARCINI .

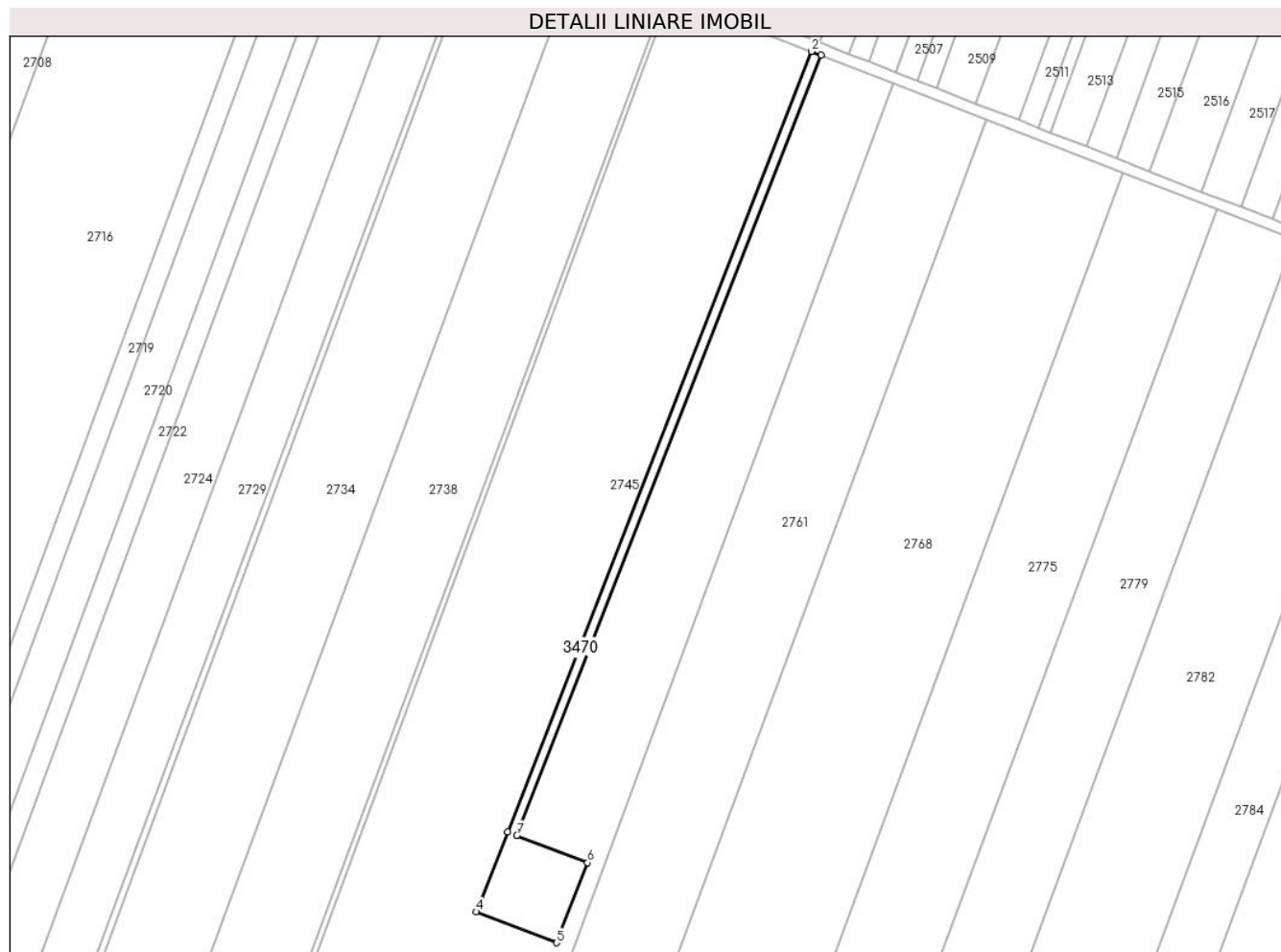
Inscrieri privind dezmembramintele dreptului de proprietate, drepturi reale de garanție și sarcini	Referințe
NU SUNT	

Anexa Nr. 1 La Partea I

Teren

Nr cadastral	Suprafața (mp)*	Observații / Referințe
	1.929	

* Suprafața este determinată în planul de proiecție Stereo 70.



Date referitoare la teren

Crt	Categorie folosință	Intravilan	Suprafața (mp)	Tarla	Parcelă	Nr. topo	Observații / Referințe
1	curți constructii	NU	900	-	-	-	206 MP COLELIA
2	drum	NU	1.029	-	-	-	

Lungime Segmente

1) Valorile lungimilor segmentelor sunt obținute din proiecție în plan.

Punct început	X / Y	Punct sfârșit	X / Y	Lungime segment (** (m)
1	661.591,29 356.685,717	2	661.588,03 356.686,99	3.5
2	661.588,03 356.686,99	3	661.481,699 356.414,549	292.455
3	661.481,699 356.414,549	4	661.470,904 356.386,559	30.0
4	661.470,904 356.386,559	5	661.498,895 356.375,764	30.0

Punct început	X / Y	Punct sfârșit	X / Y	Lungime segment (** (m)
5	661.498,895 356.375,764	6	661.509,69 356.403,755	30.0
6	661.509,69 356.403,755	7	661.484,999 356.413,277	26.463
7	661.484,999 356.413,277	1	661.591,29 356.685,717	292.441

** Lungimile segmentelor sunt determinate în planul de proiecție Stereo 70 și sunt rotunjite la 1 milimetru.

*** Distanța dintre puncte este formată din segmente cumulate ce sunt mai mici decât valoarea 1 milimetru.

**DATE DESPRE IMOBILUL NR. 3471**

Oficiul de Cadastru și Publicitate Imobiliară IALOMITA
Biroul de Cadastru și Publicitate Imobiliară Slobozia

A. Partea I. Descrierea imobilului

TEREN Intravilan

Adresa: Loc. Cazanesti, Jud. Ialomita

Nr. Crt	Nr cadastral Nr. topografic	Suprafața* (mp)	Observații / Referințe
A1		900	Sector cadastral:1 Teren neimprejmuit;

B. Partea II. Proprietari și acte

Inscrieri privitoare la dreptul de proprietate și alte drepturi reale		Referințe
/		
Act Administrativ nr. 938, din 20/02/2024 emis de PRIMARIA CAZANESTI (adeverinta);		
B1	Intabulare, drept de PROPRIETATE, dobandit prin Lege, cota actuala 1/1 1) UAT CAZANESTI, CIF:4231962	A1

C. Partea III. SARCINI .

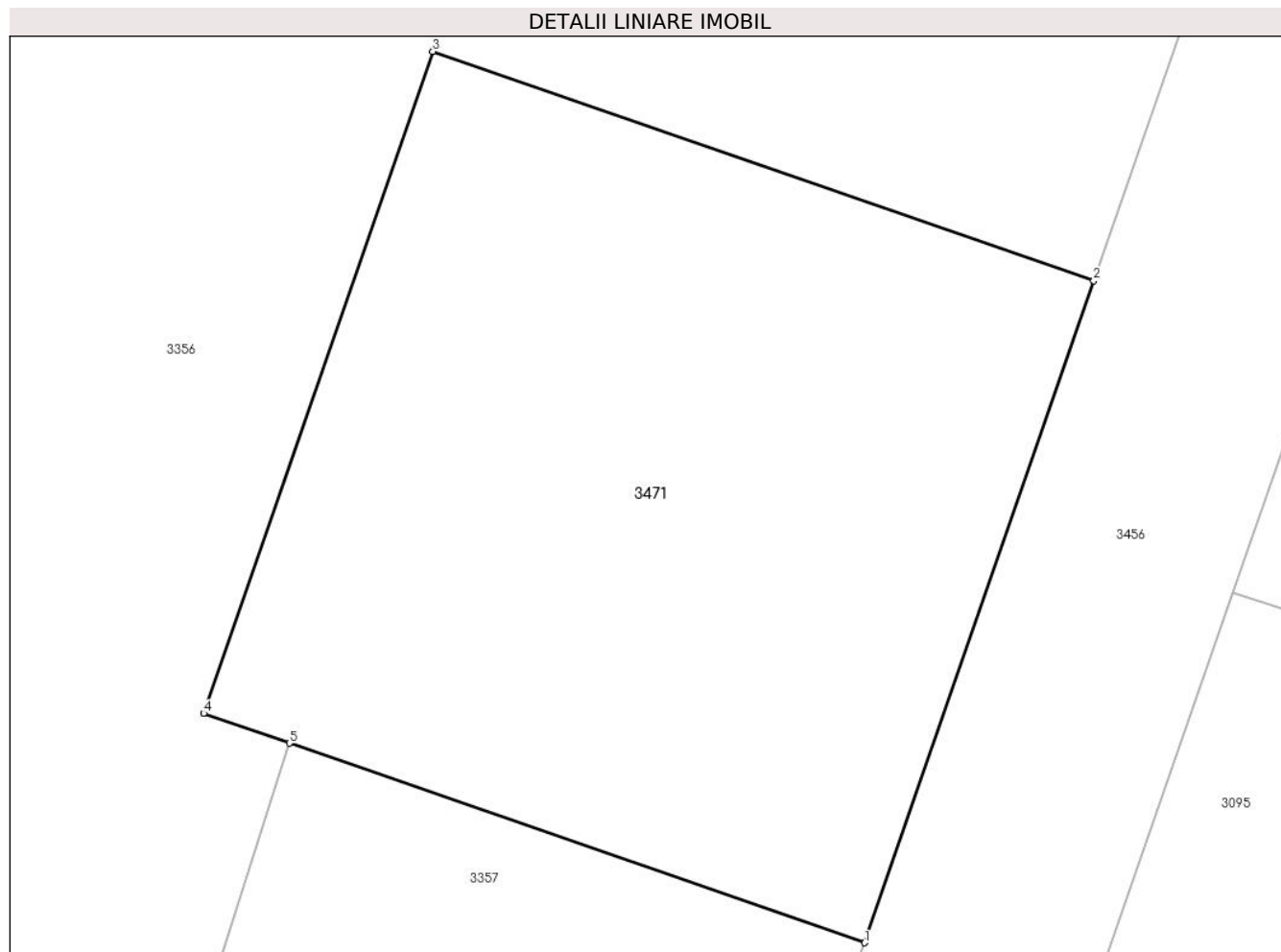
Inscrieri privind dezmembramintele dreptului de proprietate, drepturi reale de garanție și sarcini	Referințe
NU SUNT	

Anexa Nr. 1 La Partea I

Teren

Nr cadastral	Suprafața (mp)*	Observații / Referințe
	900	

* Suprafața este determinată în planul de proiecție Stereo 70.



Date referitoare la teren

Crt	Categorie folosință	Intravilan	Suprafața (mp)	Tarla	Parcelă	Nr. topo	Observații / Referințe
1	curți constructii	DA	900	-	-	-	546 MP COLELIA SUD

Lungime Segmente

1) Valorile lungimilor segmentelor sunt obținute din proiecție în plan.

Punct început	X / Y	Punct sfârșit	X / Y	Lungime segment (** (m)
1	663.552,221 355.399,714	2	663.562,043 355.428,06	30.0
2	663.562,043 355.428,06	3	663.533,696 355.437,882	30.0
3	663.533,696 355.437,882	4	663.523,874 355.409,536	30.0
4	663.523,874 355.409,536	5	663.527,555 355.408,26	3.896
5	663.527,555 355.408,26	1	663.552,221 355.399,714	26.104

**** Lungimile segmentelor sunt determinate în planul de proiecție Stereo 70 și sunt rotunjite la 1 milimetru.**

***** Distanța dintre puncte este formată din segmente cumulate ce sunt mai mici decât valoarea 1 milimetru.**

**DATE DESPRE IMOBILUL NR. 3472**

Oficiul de Cadastru și Publicitate Imobiliară IALOMITA
Biroul de Cadastru și Publicitate Imobiliară Slobozia

A. Partea I. Descrierea imobilului

TEREN Necunoscut

Adresa: Loc. Cazanesti, Jud. Ialomita

Nr. Crt	Nr cadastral Nr. topografic	Suprafața* (mp)	Observații / Referințe
A1		1.036	Sector cadastral:1 Teren neimprejmuit;

B. Partea II. Proprietari și acte

Inscrieri privitoare la dreptul de proprietate și alte drepturi reale	Referințe
/	
Act Administrativ nr. 938, din 20/02/2024 emis de PRIMARIA CAZANESTI (adeverinta);	
B1	A1
Intabulare, drept de PROPRIETATE, dobandit prin Lege, cota actuala 1/1 1) UAT CAZANESTI, CIF:4231962	

C. Partea III. SARCINI .

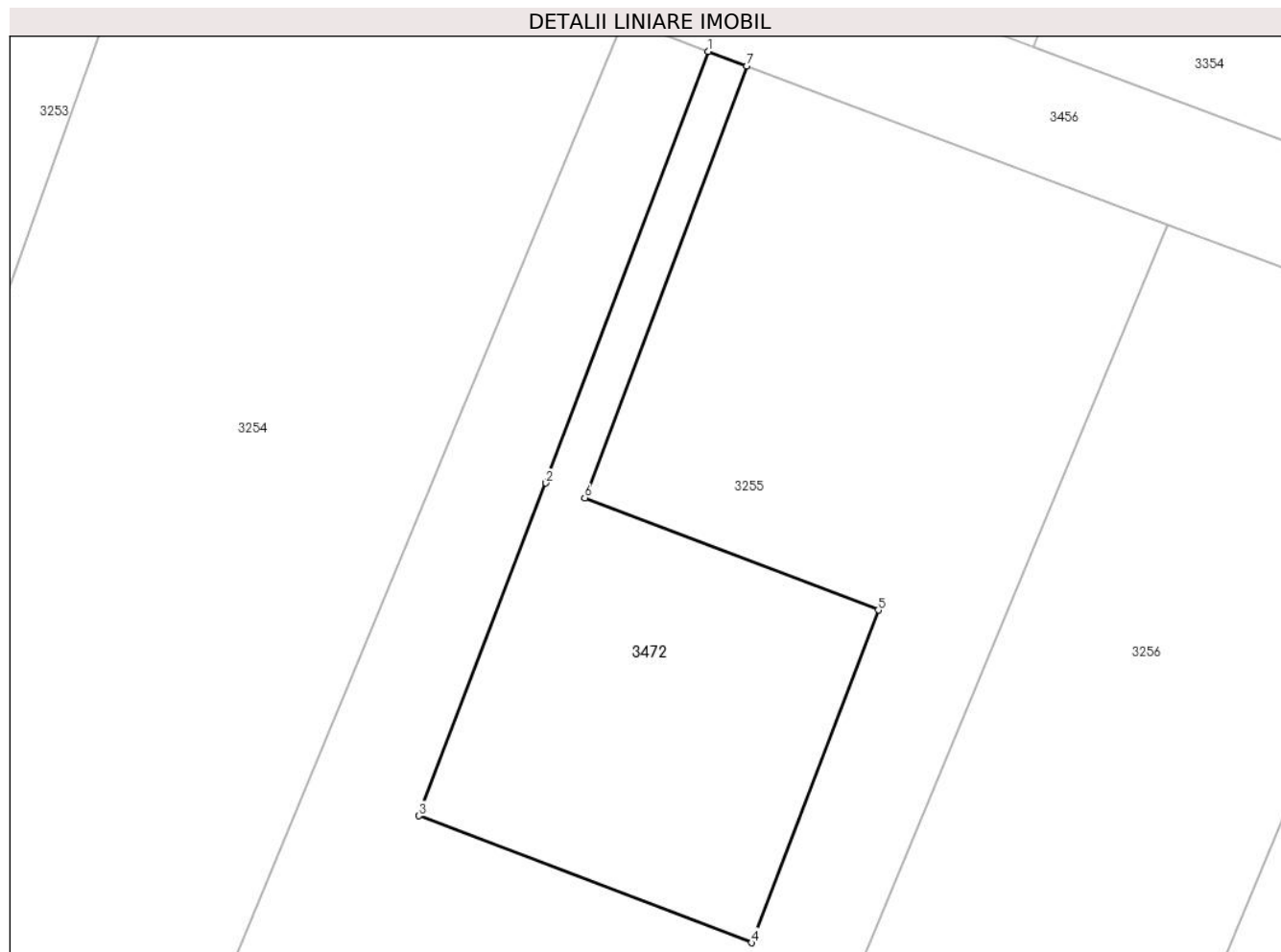
Inscrieri privind dezmembramintele dreptului de proprietate, drepturi reale de garanție și sarcini	Referințe
NU SUNT	

Anexa Nr. 1 La Partea I

Teren

Nr cadastral	Suprafața (mp)*	Observații / Referințe
	1.036	

* Suprafața este determinată în planul de proiecție Stereo 70.



Date referitoare la teren

Crt	Categorie folosință	Intravilan	Suprafața (mp)	Tarla	Parcelă	Nr. topo	Observații / Referințe
1	curți constructii	DA	900	-	-	-	515 MP COLELIA SUD
2	drum	NU	136	-	-	-	

Lungime Segmente

1) Valorile lungimilor segmentelor sunt obținute din proiecție în plan.

Punct început	X / Y	Punct sfârșit	X / Y	Lungime segment (** (m)
1	663.292,604 355.293,642	2	663.278,929 355.257,274	38.854
2	663.278,929 355.257,274	3	663.268,231 355.229,247	30.0
3	663.268,231 355.229,247	4	663.296,259 355.218,549	30.0
4	663.296,259 355.218,549	5	663.306,957 355.246,576	30.0

Punct început	X / Y	Punct sfârşit	X / Y	Lungime segment (** (m)
5	663.306,957 355.246,576	6	663.282,205 355.256,024	26.493
6	663.282,205 355.256,024	7	663.295,88 355.292,41	38.871
7	663.295,88 355.292,41	1	663.292,604 355.293,642	3.5

** Lungimile segmentelor sunt determinate în planul de proiecție Stereo 70 și sunt rotunjite la 1 milimetru.

*** Distanța dintre puncte este formată din segmente cumulate ce sunt mai mici decât valoarea 1 milimetru.

**DATE DESPRE IMOBILUL NR. 3473**

Oficiul de Cadastru și Publicitate Imobiliară IALOMITA
Biroul de Cadastru și Publicitate Imobiliară Slobozia

A. Partea I. Descrierea imobilului

TEREN Extravilan

Adresa: Jud. Ialomita

Nr. Crt	Nr cadastral Nr. topografic	Suprafața* (mp)	Observații / Referințe
A1		2.029	Sector cadastral:1 Teren neimprejmuit;

B. Partea II. Proprietari și acte

Inscrieri privitoare la dreptul de proprietate și alte drepturi reale		Referințe
/		
Act Administrativ nr. 938, din 20/02/2024 emis de PRIMARIA CAZANESTI (adeverinta);		
B1	Intabulare, drept de PROPRIETATE, dobandit prin Lege, cota actuala 1/1 1) UAT CAZANESTI, CIF:4231962	A1

C. Partea III. SARCINI .

Inscrieri privind dezmembramintele dreptului de proprietate, drepturi reale de garanție și sarcini	Referințe
NU SUNT	

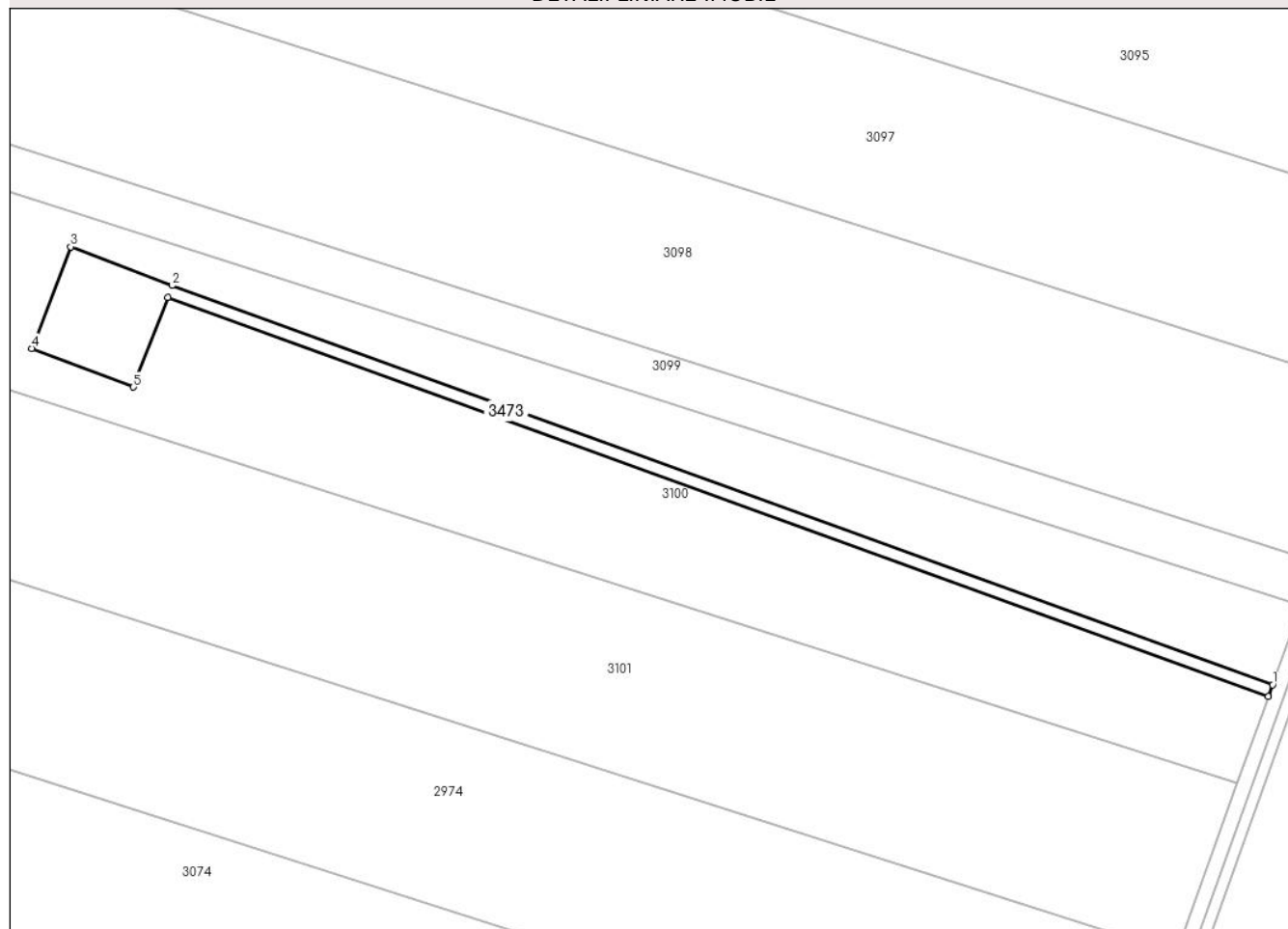
Anexa Nr. 1 La Partea I

Teren

Nr cadastral	Suprafaţa (mp)*	Observații / Referințe
	2.029	

* Suprafața este determinată în planul de proiecție Stereo 70.

DETALII LINIARE IMOBIL



Date referitoare la teren

Crt	Categorie folosință	Intra vilan	Suprafața (mp)	Tarla	Parcelă	Nr. topo	Observații / Referințe
1	curti constructii	NU	900	-	-	-	541 MP COLELIA
2	drum	NU	1.129	-	-	-	

Lungime Segmente

1) Valorile lungimilor segmentelor sunt obținute din proiecție în plan.

Punct început	X / Y	Punct sfârșit	X / Y	Lungime segment (** (m)
1	664.269,741 354.995,627	2	663.965,908 355.105,757	323.176
2	663.965,908 355.105,757	3	663.937,88 355.116,455	30.0
3	663.937,88 355.116,455	4	663.927,182 355.088,427	30.0
4	663.927,182 355.088,427	5	663.955,21 355.077,729	30.0

Punct început	X / Y	Punct sfârșit	X / Y	Lungime segment (** (m)
5	663.955,21 355.077,729	6	663.964,66 355.102,487	26.501
6	663.964,66 355.102,487	7	664.268,563 354.992,342	323.248
7	664.268,563 354.992,342	1	664.269,741 354.995,627	3.49

** Lungimile segmentelor sunt determinate în planul de proiecție Stereo 70 și sunt rotunjite la 1 milimetru.

*** Distanța dintre puncte este formată din segmente cumulate ce sunt mai mici decât valoarea 1 milimetru.

**DATE DESPRE IMOBILUL NR. 3474**

Oficiul de Cadastru și Publicitate Imobiliară IALOMITA
Biroul de Cadastru și Publicitate Imobiliară Slobozia

A. Partea I. Descrierea imobilului

TEREN Extravilan

Adresa: Jud. Ialomita

Nr. Crt	Nr cadastral Nr. topografic	Suprafața* (mp)	Observații / Referințe
A1		2.987	Sector cadastral:1 Teren neimprejmuit;

B. Partea II. Proprietari și acte

Inscrieri privitoare la dreptul de proprietate și alte drepturi reale	Referințe
/	
Act Administrativ nr. 938, din 20/02/2024 emis de PRIMARIA CAZANESTI (adeverinta);	
B1	A1
Intabulare, drept de PROPRIETATE, dobandit prin Lege, cota actuala 1/1 1) UAT CAZANESTI, CIF:4231962	

C. Partea III. SARCINI .

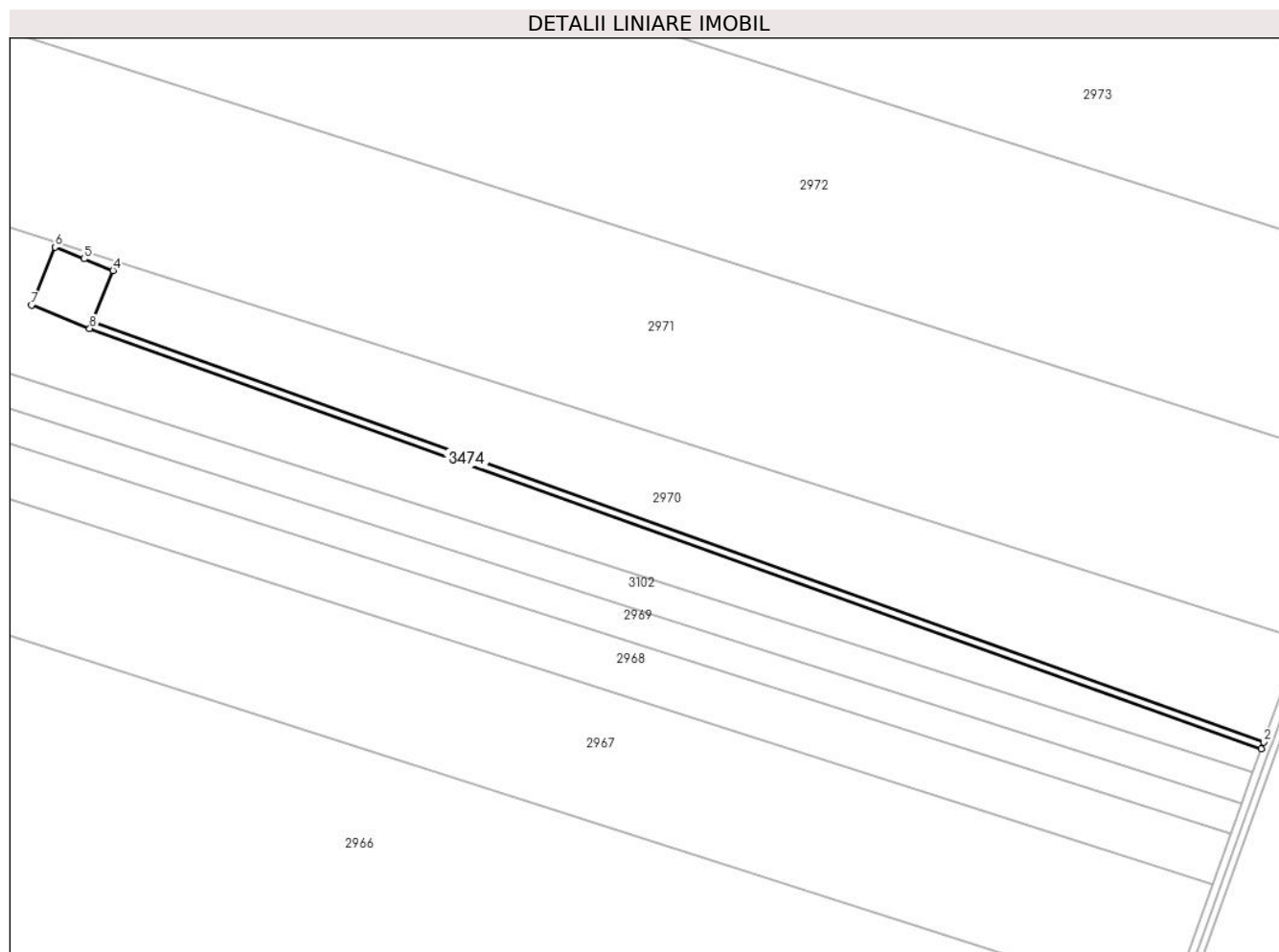
Inscrieri privind dezmembramintele dreptului de proprietate, drepturi reale de garanție și sarcini	Referințe
NU SUNT	

Anexa Nr. 1 La Partea I

Teren

Nr cadastral	Suprafața (mp)*	Observații / Referințe
	2.987	

* Suprafața este determinată în planul de proiecție Stereo 70.



Date referitoare la teren

Crt	Categorie folosință	Intravilan	Suprafața (mp)	Tarla	Parcelă	Nr. topo	Observații / Referințe
1	curți constructii	NU	900	-	-	-	188 MP COLELIA
2	drum	NU	2.087	-	-	-	

Lungime Segmente

1) Valorile lungimilor segmentelor sunt obținute din proiecție în plan.

Punct început	X / Y	Punct sfârșit	X / Y	Lungime segment (** (m)
1	664.098,79 354.518,856	2	664.099,972 354.522,151	3.5
2	664.099,972 354.522,151	3	663.538,798 354.723,365	596.157
3	663.538,798 354.723,365	4	663.548,686 354.747,948	26.497
4	663.548,686 354.747,948	5	663.534,77 354.753,546	15.0

Punct început	X / Y	Punct sfârşit	X / Y	Lungime segment (** (m)
5	663.534,77 354.753,546	6	663.520,853 354.759,143	15.0
6	663.520,853 354.759,143	7	663.509,658 354.731,311	30.0
7	663.509,658 354.731,311	8	663.537,491 354.720,115	30.0
8	663.537,491 354.720,115	1	664.098,79 354.518,856	596.291

** Lungimile segmentelor sunt determinate în planul de proiecție Stereo 70 și sunt rotunjite la 1 milimetru.

*** Distanța dintre puncte este formată din segmente cumulate ce sunt mai mici decât valoarea 1 milimetru.

**DATE DESPRE IMOBILUL NR. 3475**

Oficiul de Cadastru și Publicitate Imobiliară IALOMITA
Biroul de Cadastru și Publicitate Imobiliară Slobozia

A. Partea I. Descrierea imobilului

TEREN Necunoscut

Adresa: Loc. Cazanesti, Jud. Ialomita

Nr. Crt	Nr cadastral Nr. topografic	Suprafața* (mp)	Observații / Referințe
A1		1.473	Sector cadastral:1 Teren neimprejmuit;

B. Partea II. Proprietari și acte

Inscrieri privitoare la dreptul de proprietate și alte drepturi reale		Referințe
/		
Act Administrativ nr. 938, din 20/02/2024 emis de PRIMARIA CAZANESTI (adeverinta);		
B1	Intabulare, drept de PROPRIETATE, dobandit prin Lege, cota actuala 1/1 1) UAT CAZANESTI, CIF:4231962	A1

C. Partea III. SARCINI .

Inscrieri privind dezmembramintele dreptului de proprietate, drepturi reale de garanție și sarcini	Referințe
NU SUNT	

Anexa Nr. 1 La Partea I

Teren

Nr cadastral	Suprafața (mp)*	Observații / Referințe
	1.473	

* Suprafața este determinată în planul de proiecție Stereo 70.



Date referitoare la teren

Crt	Categorie folosință	Intravilan	Suprafața (mp)	Tarla	Parcelă	Nr. topo	Observații / Referințe
1	curți constructii	DA	900	-	-	-	515 MP COELIA SUD
2	drum	NU	573	-	-	-	

Lungime Segmente

1) Valorile lungimilor segmentelor sunt obținute din proiecție în plan.

Punct început	X / Y	Punct sfârșit	X / Y	Lungime segment (** (m)
1	663.316,799 355.295,227	2	663.320,076 355.293,995	3.501
2	663.320,076 355.293,995	3	663.375,238 355.440,691	156.724
3	663.375,238 355.440,691	4	663.400,086 355.431,481	26.5
4	663.400,086 355.431,481	5	663.410,884 355.460,323	30.798

Punct început	X / Y	Punct sfârșit	X / Y	Lungime segment (** (m)
5	663.410,884 355.460,323	6	663.382,382 355.470,037	30.112
6	663.382,382 355.470,037	1	663.316,799 355.295,227	186.707

** Lungimile segmentelor sunt determinate în planul de proiecție Stereo 70 și sunt rotunjite la 1 milimetru.

*** Distanța dintre puncte este formată din segmente cumulate ce sunt mai mici decât valoarea 1 milimetru.

**DATE DESPRE IMOBILUL NR. 3476**

Oficiul de Cadastru și Publicitate Imobiliară IALOMITA
Biroul de Cadastru și Publicitate Imobiliară Slobozia

A. Partea I. Descrierea imobilului

TEREN Necunoscut

Adresa: Loc. Cazanesti, Jud. Ialomita

Nr. Crt	Nr cadastral Nr. topografic	Suprafața* (mp)	Observații / Referințe
A1		1.952	Sector cadastral:1 Teren neimprejmuit;

B. Partea II. Proprietari și acte

Inscrieri privitoare la dreptul de proprietate și alte drepturi reale		Referințe
/		
Act Administrativ nr. 938, din 20/02/2024 emis de PRIMARIA CAZANESTI (adeverinta);		
B1	Intabulare, drept de PROPRIETATE, dobandit prin Lege, cota actuala 1/1 1) UAT CAZANESTI, CIF:4231962	A1

C. Partea III. SARCINI .

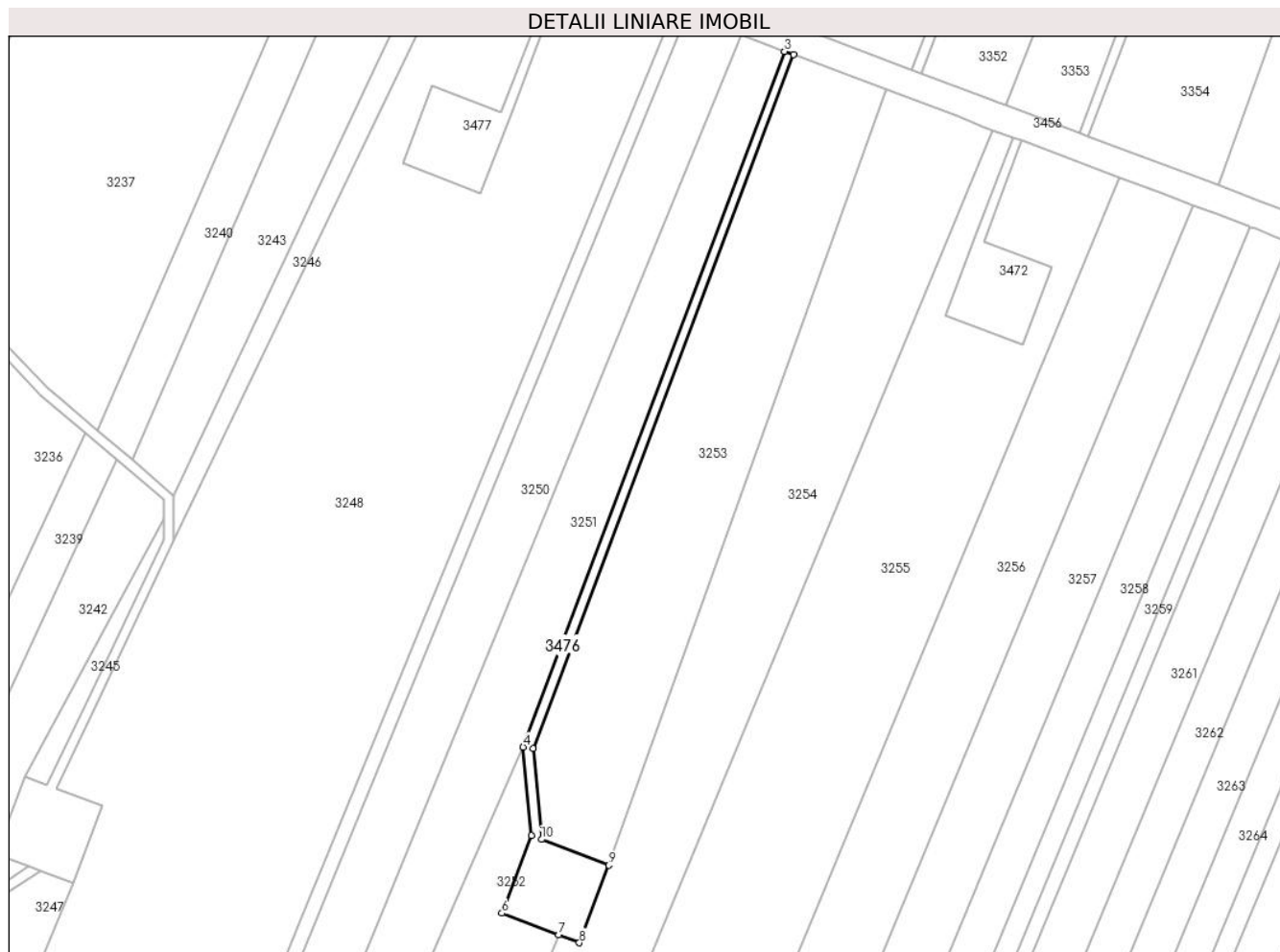
Inscrieri privind dezmembramintele dreptului de proprietate, drepturi reale de garanție și sarcini	Referințe
NU SUNT	

Anexa Nr. 1 La Partea I

Teren

Nr cadastral	Suprafața (mp)*	Observații / Referințe
	1.952	

* Suprafața este determinată în planul de proiecție Stereo 70.



Date referitoare la teren

Crt	Categorie folosință	Intravilan	Suprafața (mp)	Tarla	Parcelă	Nr. topo	Observații / Referințe
1	curți constructii	DA	900	-	-	-	515 MP COLELIA SUD
2	drum	NU	1.052	-	-	-	

Lungime Segmente

1) Valorile lungimilor segmentelor sunt obținute din proiecție în plan.

Punct început	X / Y	Punct sfârșit	X / Y	Lungime segment (** (m)
1	663.119,071 355.072,872	2	663.213,339 355.323,459	267.732
2	663.213,339 355.323,459	3	663.210,063 355.324,691	3.5
3	663.210,063 355.324,691	4	663.115,511 355.073,349	268.539
4	663.115,511 355.073,349	5	663.118,511 355.041,349	32.14

Punct început	X / Y	Punct sfârşit	X / Y	Lungime segment (** (m)
5	663.118,511 355.041,349	6	663.107,813 355.013,321	30.0
6	663.107,813 355.013,321	7	663.128,345 355.005,484	21.977
7	663.128,345 355.005,484	8	663.135,84 355.002,623	8.023
8	663.135,84 355.002,623	9	663.146,538 355.030,651	30.0
9	663.146,538 355.030,651	10	663.122,144 355.039,962	26.111
10	663.122,144 355.039,962	1	663.119,071 355.072,872	33.053

** Lungimile segmentelor sunt determinate în planul de proiecție Stereo 70 și sunt rotunjite la 1 milimetru.

*** Distanța dintre puncte este formată din segmente cumulate ce sunt mai mici decât valoarea 1 milimetru.

**DATE DESPRE IMOBILUL NR. 3477**

Oficiul de Cadastru și Publicitate Imobiliară IALOMITA
Biroul de Cadastru și Publicitate Imobiliară Slobozia

A. Partea I. Descrierea imobilului

TEREN Necunoscut

Adresa: Loc. Cazanesti, Jud. Ialomita

Nr. Crt	Nr cadastral Nr. topografic	Suprafața* (mp)	Observații / Referințe
A1		1.099	Sector cadastral:1 Teren neimprejmuit;

B. Partea II. Proprietari și acte

Inscrieri privitoare la dreptul de proprietate și alte drepturi reale	Referințe
/	
Act Administrativ nr. 938, din 20/02/2024 emis de PRIMARIA CAZANESTI (adeverinta);	
B1	A1
Intabulare, drept de PROPRIETATE, dobandit prin Lege, cota actuala 1/1 1) UAT CAZANESTI, CIF:4231962	

C. Partea III. SARCINI .

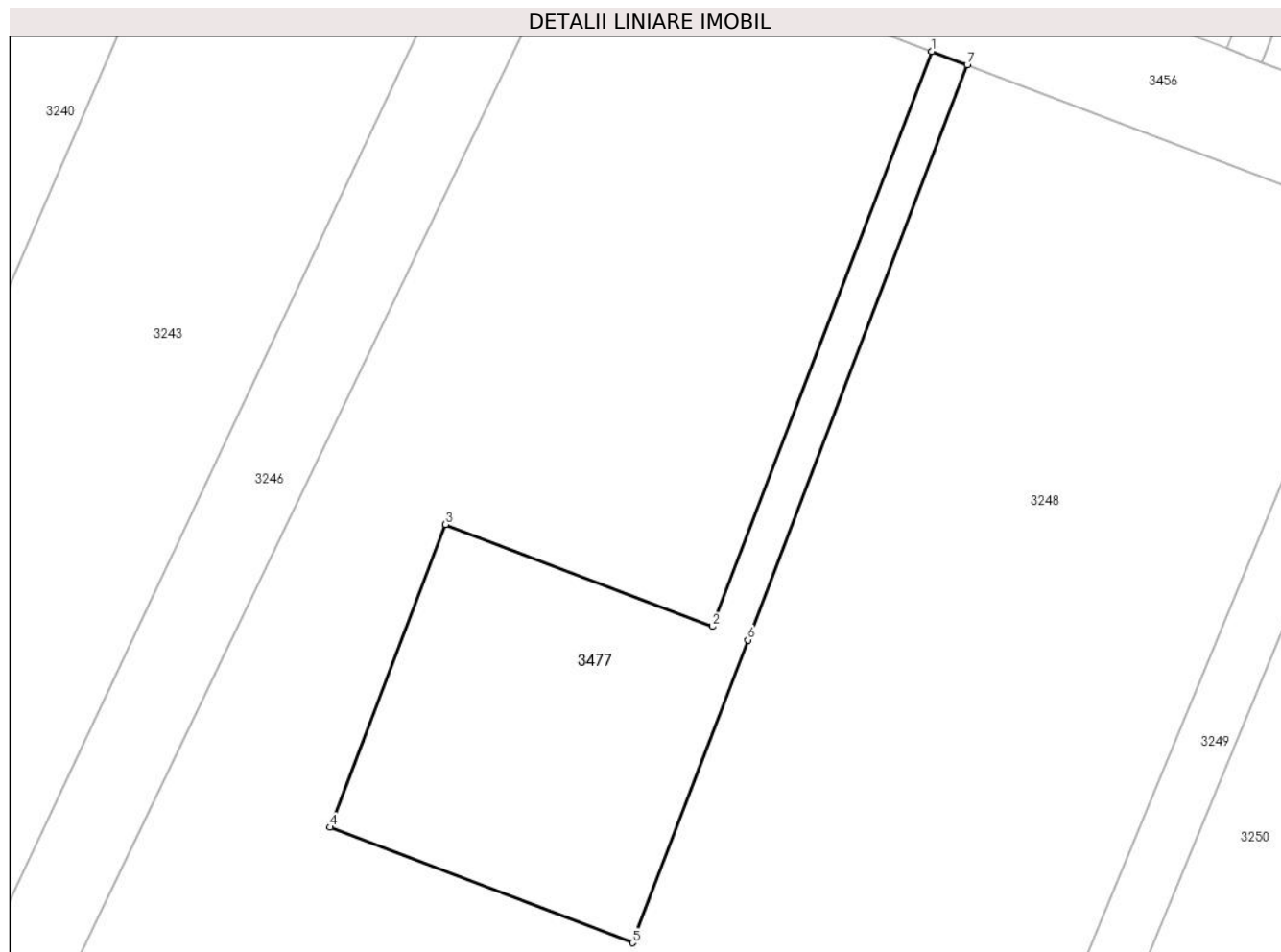
Inscrieri privind dezmembramintele dreptului de proprietate, drepturi reale de garanție și sarcini	Referințe
NU SUNT	

Anexa Nr. 1 La Partea I

Teren

Nr cadastral	Suprafața (mp)*	Observații / Referințe
	1.099	

* Suprafața este determinată în planul de proiecție Stereo 70.



Date referitoare la teren

Crt	Categorie folosință	Intravilan	Suprafața (mp)	Tarla	Parcelă	Nr. topo	Observații / Referințe
1	curți constructii	DA	900	-	-	-	520 MP COLELIA SUD
2	drum	NU	199	-	-	-	

Lungime Segmente

1) Valorile lungimilor segmentelor sunt obținute din proiecție în plan.

Punct început	X / Y	Punct sfârșit	X / Y	Lungime segment (** (m)
1	663.127,853 355.355,954	2	663.107,531 355.302,713	56.988
2	663.107,531 355.302,713	3	663.082,773 355.312,163	26.5
3	663.082,773 355.312,163	4	663.072,075 355.284,136	30.0
4	663.072,075 355.284,136	5	663.100,103 355.273,438	30.0

Punct început	X / Y	Punct sfârșit	X / Y	Lungime segment (** (m)
5	663.100,103 355.273,438	6	663.110,801 355.301,465	30.0
6	663.110,801 355.301,465	7	663.131,123 355.354,706	56.988
7	663.131,123 355.354,706	1	663.127,853 355.355,954	3.5

** Lungimile segmentelor sunt determinate în planul de proiecție Stereo 70 și sunt rotunjite la 1 milimetru.

*** Distanța dintre puncte este formată din segmente cumulate ce sunt mai mici decât valoarea 1 milimetru.

**DATE DESPRE IMOBILUL NR. 3478**

Oficiul de Cadastru și Publicitate Imobiliară IALOMITA
Biroul de Cadastru și Publicitate Imobiliară Slobozia

A. Partea I. Descrierea imobilului

TEREN Necunoscut

Adresa: Loc. Cazanesti, Jud. Ialomita

Nr. Crt	Nr cadastral Nr. topografic	Suprafața* (mp)	Observații / Referințe
A1		1.015	Sector cadastral:1 Teren neimprejmuit;

B. Partea II. Proprietari și acte

Inscrieri privitoare la dreptul de proprietate și alte drepturi reale	Referințe
/	
Act Administrativ nr. 938, din 20/02/2024 emis de PRIMARIA CAZANESTI (adeverinta);	
B1	A1
Intabulare, drept de PROPRIETATE, dobandit prin Lege, cota actuala 1/1 1) UAT CAZANESTI, CIF:4231962	

C. Partea III. SARCINI .

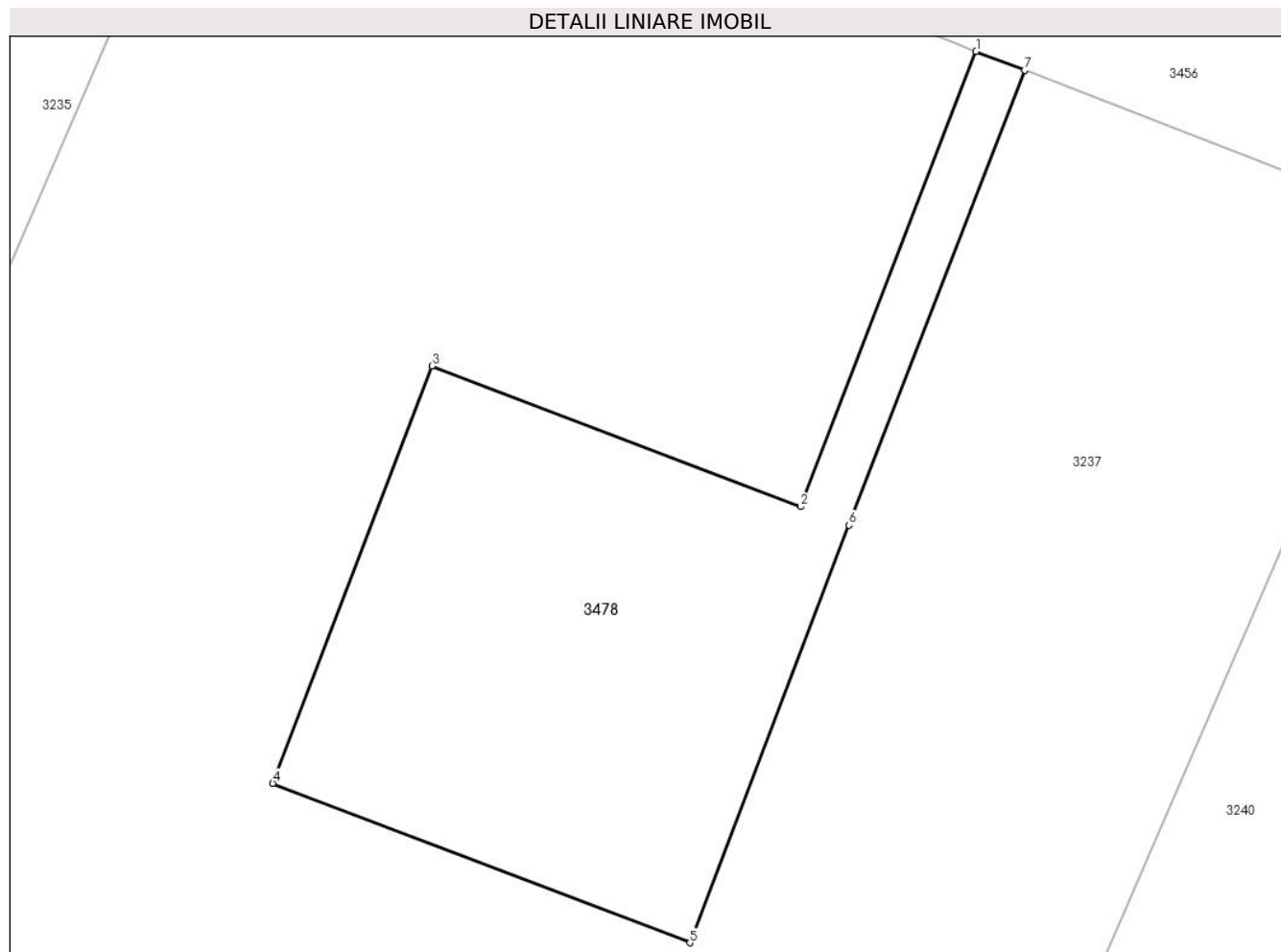
Inscrieri privind dezmembramintele dreptului de proprietate, drepturi reale de garanție și sarcini	Referințe
NU SUNT	

Anexa Nr. 1 La Partea I

Teren

Nr cadastral	Suprafața (mp)*	Observații / Referințe
	1.015	

* Suprafața este determinată în planul de proiecție Stereo 70.



Date referitoare la teren

Crt	Categorie folosință	Intravilan	Suprafața (mp)	Tarla	Parcelă	Nr. topo	Observații / Referințe
1	curți constructii	DA	900	-	-	-	526 MP COLELIA SUD
2	drum	NU	115	-	-	-	

Lungime Segmente

1) Valorile lungimilor segmentelor sunt obținute din proiecție în plan.

Punct început	X / Y	Punct sfârșit	X / Y	Lungime segment (** (m)
1	663.018,103 355.398,23	2	663.006,306 355.367,675	32.753
2	663.006,306 355.367,675	3	662.981,548 355.377,125	26.5
3	662.981,548 355.377,125	4	662.970,85 355.349,098	30.0
4	662.970,85 355.349,098	5	662.998,878 355.338,4	30.0

Punct început	X / Y	Punct sfârșit	X / Y	Lungime segment (** (m)
5	662.998,878 355.338,4	6	663.009,576 355.366,427	30.0
6	663.009,576 355.366,427	7	663.021,368 355.396,969	32.739
7	663.021,368 355.396,969	1	663.018,103 355.398,23	3.5

** Lungimile segmentelor sunt determinate în planul de proiecție Stereo 70 și sunt rotunjite la 1 milimetru.

*** Distanța dintre puncte este formată din segmente cumulate ce sunt mai mici decât valoarea 1 milimetru.

**DATE DESPRE IMOBILUL NR. 3479**

Oficiul de Cadastru și Publicitate Imobiliară IALOMITA
Biroul de Cadastru și Publicitate Imobiliară Slobozia

A. Partea I. Descrierea imobilului

TEREN Necunoscut

Adresa: Loc. Cazanesti, Jud. Ialomita

Nr. Crt	Nr cadastral Nr. topografic	Suprafața* (mp)	Observații / Referințe
A1		1.016	Sector cadastral:1 Teren neimprejmuit;

B. Partea II. Proprietari și acte

Inscrieri privitoare la dreptul de proprietate și alte drepturi reale	Referințe
/	
Act Administrativ nr. 938, din 20/02/2024 emis de PRIMARIA CAZANESTI (adeverinta);	
B1	A1
Intabulare, drept de PROPRIETATE, dobandit prin Lege, cota actuala 1/1 1) UAT CAZANESTI, CIF:4231962	

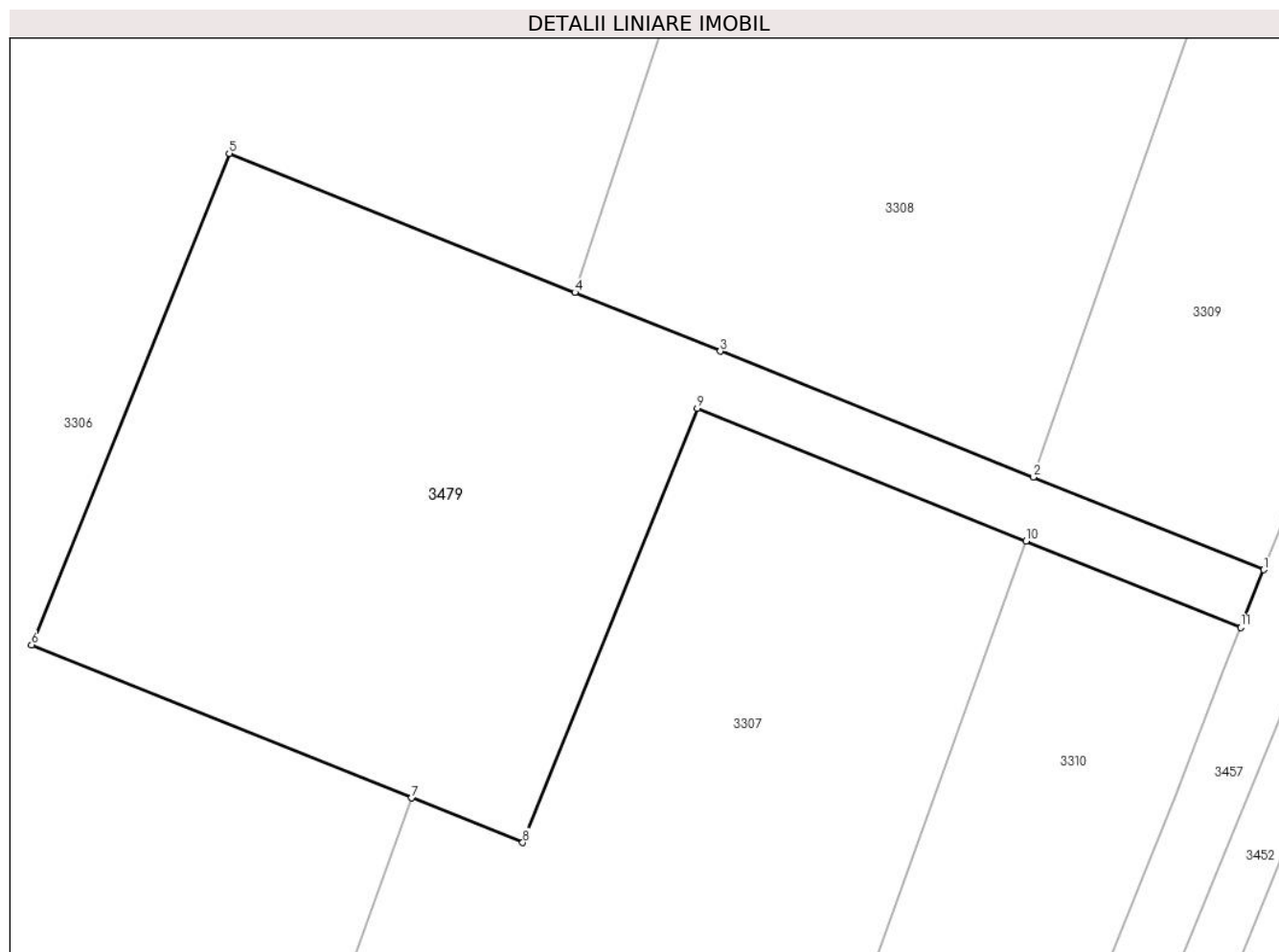
C. Partea III. SARCINI .

Inscrieri privind dezmembramintele dreptului de proprietate, drepturi reale de garanție și sarcini	Referințe
NU SUNT	

Anexa Nr. 1 La Partea I**Teren**

Nr cadastral	Suprafața (mp)*	Observații / Referințe
	1.016	

* Suprafața este determinată în planul de proiecție Stereo 70.

**Date referitoare la teren**

Crt	Categorie folosință	Intravilan	Suprafața (mp)	Tarla	Parcelă	Nr. topo	Observații / Referințe
1	curți constructii	DA	900	-	-	-	511 MP COLELIA SUD
2	drum	NU	116	-	-	-	

Lungime Segmente

1) Valorile lungimilor segmentelor sunt obținute din proiecție în plan.

Punct început	X / Y	Punct sfârșit	X / Y	Lungime segment (** (m)
1	662.731,387 355.326,269	2	662.718,322 355.331,525	14.082
2	662.718,322 355.331,525	3	662.700,594 355.338,656	19.109
3	662.700,594 355.338,656	4	662.692,344 355.341,974	8.892
4	662.692,344 355.341,974	5	662.672,761 355.349,851	21.108

Punct început	X / Y	Punct sfârșit	X / Y	Lungime segment (** (m)
5	662.672,761 355.349,851	6	662.661,565 355.322,019	30.0
6	662.661,565 355.322,019	7	662.683,1 355.313,356	23.212
7	662.683,1 355.313,356	8	662.689,398 355.310,823	6.788
8	662.689,398 355.310,823	9	662.699,287 355.335,409	26.5
9	662.699,287 355.335,409	10	662.717,924 355.327,906	20.09
10	662.717,924 355.327,906	11	662.730,076 355.323,013	13.101
11	662.730,076 355.323,013	1	662.731,387 355.326,269	3.51

** Lungimile segmentelor sunt determinate în planul de proiecție Stereo 70 și sunt rotunjite la 1 milimetru.

*** Distanța dintre puncte este formată din segmente cumulate ce sunt mai mici decât valoarea 1 milimetru.

**DATE DESPRE IMOBILUL NR. 3480**

Oficiul de Cadastru și Publicitate Imobiliară IALOMITA
Biroul de Cadastru și Publicitate Imobiliară Slobozia

A. Partea I. Descrierea imobilului

TEREN Intravilan

Adresa: Loc. Cazanesti, Jud. Ialomita

Nr. Crt	Nr cadastral Nr. topografic	Suprafața* (mp)	Observații / Referințe
A1		1.706	Sector cadastral:1 Teren neimprejmuit;

B. Partea II. Proprietari și acte

Inscrieri privitoare la dreptul de proprietate și alte drepturi reale		Referințe
/		
Inscris Sub Semnatura Privata nr. 544, din 23/02/2023 emis de OMV PETROM;		
B1	Intabulare, drept de PROPRIETATE, dobandit prin Lege, cota actuala 1/1 1) OMV PETROM, CIF:1590082	A1

C. Partea III. SARCINI .

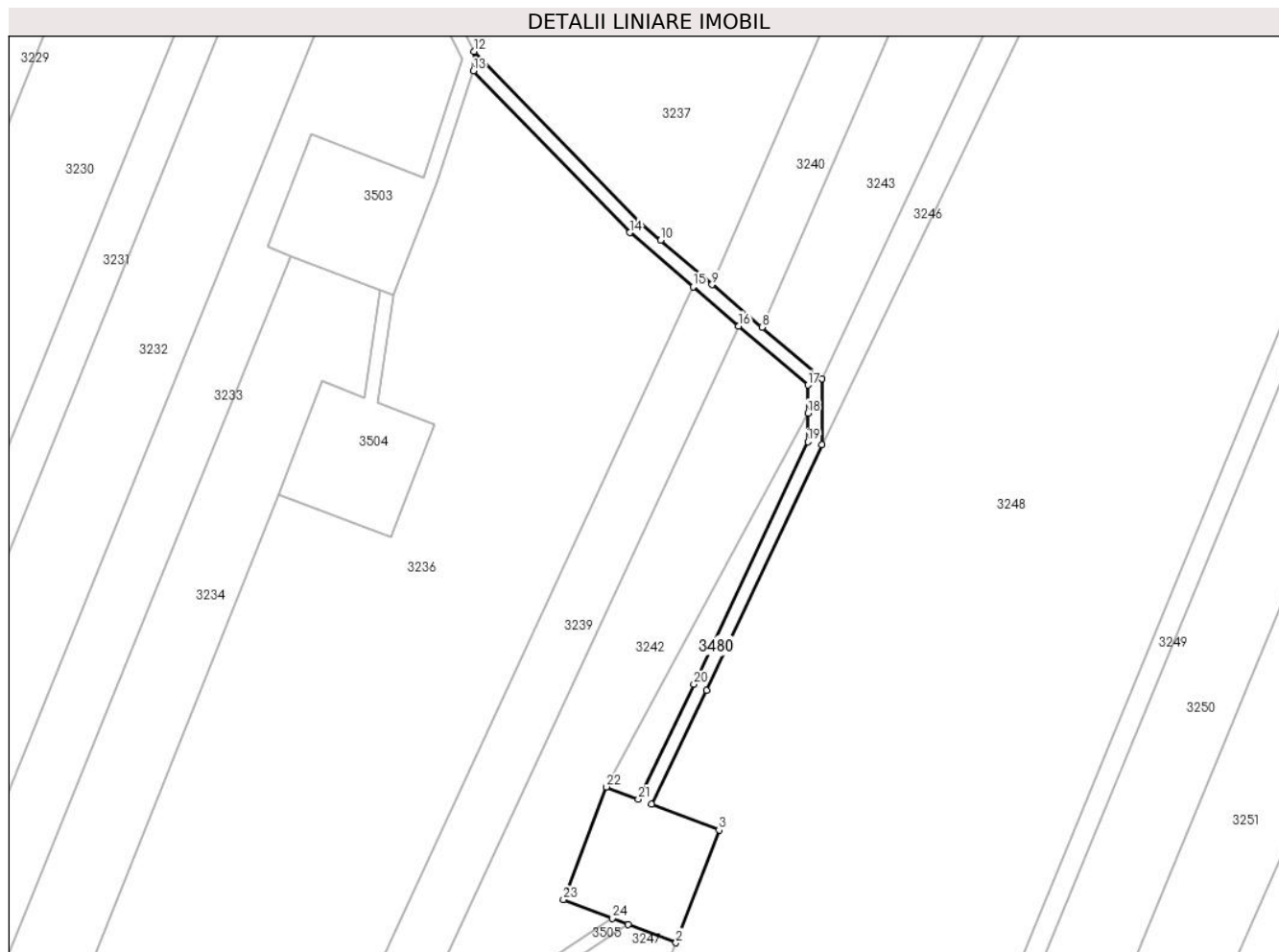
Inscrieri privind dezmembramintele dreptului de proprietate, drepturi reale de garanție și sarcini	Referințe
NU SUNT	

Anexa Nr. 1 La Partea I

Teren

Nr cadastral	Suprafața (mp)*	Observații / Referințe
	1.706	

* Suprafața este determinată în planul de proiecție Stereo 70.



Date referitoare la teren

Crt	Categorie folosință	Intra vilan	Suprafața (mp)	Tarla	Parcelă	Nr. topo	Observații / Referințe
1	curti constructii	DA	900	-	-	-	522 MP COLELIA SUD
2	drum	DA	806	-	-	-	

Lungime Segmente

1) Valorile lungimilor segmentelor sunt obținute din proiecție în plan.

Punct început	X / Y	Punct sfârșit	X / Y	Lungime segment (** (m))
1	662.940,829 355.028,56	2	662.952,699 355.024,029	12.706
3	662.963,397 355.052,056	4	662.946,611 355.058,464	17.968
5	662.960,305 355.086,737	6	662.988,998 355.147,766	67.438
7	662.988,998 355.164,242	8	662.974,071 355.177,008	19.642

Punct început	X / Y	Punct sfârșit	X / Y	Lungime segment (** (m))
2	662.952,699 355.024,029	3	662.963,397 355.052,056	30.0
4	662.946,611 355.058,464	5	662.960,305 355.086,737	31.415
6	662.988,998 355.147,766	7	662.988,998 355.164,242	16.475
8	662.974,071 355.177,008	9	662.961,684 355.187,602	16.299

Punct început	X / Y	Punct sfârșit	X / Y	Lungime segment (** (m)	Punct început	X / Y	Punct sfârșit	X / Y	Lungime segment (** (m)
9	662.961,684 355.187,602	10	662.948,842 355.198,586	16.899	10	662.948,842 355.198,586	11	662.943,578 355.203,088	6.927
11	662.943,578 355.203,088	12	662.902,462 355.245,55	59.106	12	662.902,462 355.245,55	13	662.902,304 355.240,688	4.865
13	662.902,304 355.240,688	14	662.941,178 355.200,536	55.888	14	662.941,178 355.200,536	15	662.956,96 355.187,038	20.767
15	662.956,96 355.187,038	16	662.968,31 355.177,33	14.935	16	662.968,31 355.177,33	17	662.985,498 355.162,63	22.617
17	662.985,498 355.162,63	18	662.985,498 355.155,659	6.97	18	662.985,498 355.155,659	19	662.985,498 355.148,548	7.111
19	662.985,498 355.148,548	20	662.957,146 355.088,244	66.636	20	662.957,146 355.088,244	21	662.943,329 355.059,716	31.697
21	662.943,329 355.059,716	22	662.935,37 355.062,754	8.519	22	662.935,37 355.062,754	23	662.924,672 355.034,727	30.0
23	662.924,672 355.034,727	24	662.936,786 355.030,103	12.967	24	662.936,786 355.030,103	1	662.940,829 355.028,56	4.327

** Lungimile segmentelor sunt determinate în planul de proiecție Stereo 70 și sunt rotunjite la 1 milimetru.

*** Distanța dintre puncte este formată din segmente cumulate ce sunt mai mici decât valoarea 1 milimetru.

**DATE DESPRE IMOBILUL NR. 3481**

Oficiul de Cadastru și Publicitate Imobiliară IALOMITA
Biroul de Cadastru și Publicitate Imobiliară Slobozia

A. Partea I. Descrierea imobilului

TEREN Extravilan

Adresa: Jud. Ialomita

Nr. Crt	Nr cadastral Nr. topografic	Suprafața* (mp)	Observații / Referințe
A1		1.543	Sector cadastral:1 Teren neimprejmuit;

B. Partea II. Proprietari și acte

Inscrieri privitoare la dreptul de proprietate și alte drepturi reale		Referințe
/		
Act Administrativ nr. 938, din 20/02/2024 emis de PRIMARIA CAZANESTI (adeverinta);		
B1	Intabulare, drept de PROPRIETATE, dobandit prin Lege, cota actuala 1/1 1) UAT CAZANESTI, CIF:4231962	A1

C. Partea III. SARCINI .

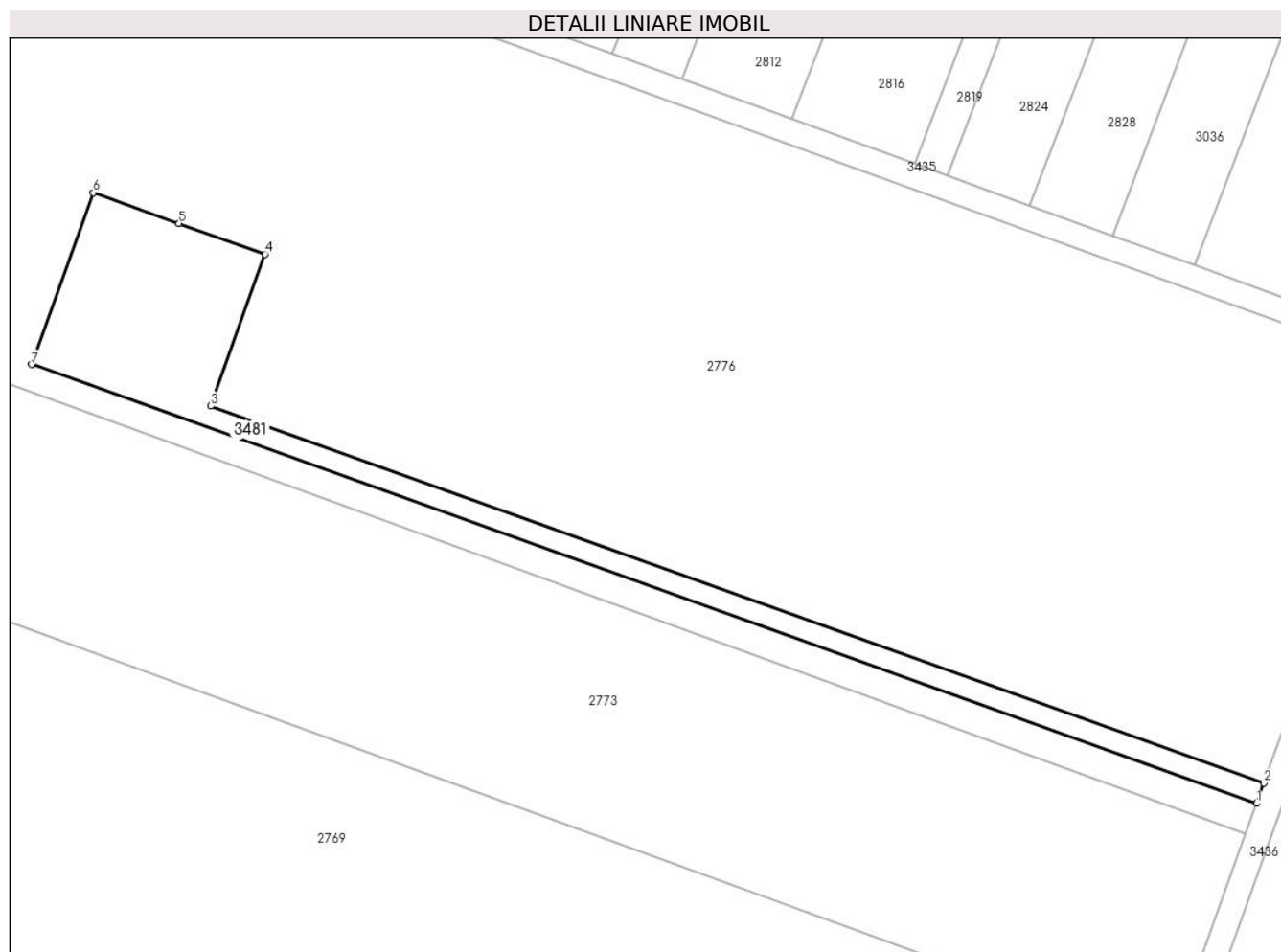
Inscrieri privind dezmembramintele dreptului de proprietate, drepturi reale de garanție și sarcini	Referințe
NU SUNT	

Anexa Nr. 1 La Partea I

Teren

Nr cadastral	Suprafața (mp)*	Observații / Referințe
	1.543	

* Suprafața este determinată în planul de proiecție Stereo 70.



Date referitoare la teren

Crt	Categorie folosință	Intravilan	Suprafața (mp)	Tarla	Parcelă	Nr. topo	Observații / Referințe
1	curți constructii	NU	900	-	-	-	184 MP COLELIA
2	drum	NU	643	-	-	-	

Lungime Segmente

1) Valorile lungimilor segmentelor sunt obținute din proiecție în plan.

Punct început	X / Y	Punct sfârșit	X / Y	Lungime segment (** (m)
1	661.848,584 355.023,689	2	661.849,764 355.026,984	3.5
2	661.849,764 355.026,984	3	661.676,658 355.088,953	183.863
3	661.676,658 355.088,953	4	661.685,595 355.113,901	26.5
4	661.685,595 355.113,901	5	661.671,474 355.118,959	15.0

Punct început	X / Y	Punct sfârșit	X / Y	Lungime segment (** (m)
5	661.671,474 355.118,959	6	661.657,353 355.124,018	15.0
6	661.657,353 355.124,018	7	661.647,236 355.095,775	30.0
7	661.647,236 355.095,775	1	661.848,584 355.023,689	213.864

** Lungimile segmentelor sunt determinate în planul de proiecție Stereo 70 și sunt rotunjite la 1 milimetru.

*** Distanța dintre puncte este formată din segmente cumulate ce sunt mai mici decât valoarea 1 milimetru.

**DATE DESPRE IMOBILUL NR. 3482**

Oficiul de Cadastru și Publicitate Imobiliară IALOMITA
Biroul de Cadastru și Publicitate Imobiliară Slobozia

A. Partea I. Descrierea imobilului

TEREN Intravilan

Adresa: Loc. Cazanesti, Jud. Ialomita

Nr. Crt	Nr cadastral Nr. topografic	Suprafața* (mp)	Observații / Referințe
A1		1.039	Sector cadastral:1 Teren neimprejmuit;

B. Partea II. Proprietari și acte

Inscrieri privitoare la dreptul de proprietate și alte drepturi reale		Referințe
/		
Inscris Sub Semnatura Privata nr. 544, din 23/02/2023 emis de OMV PETROM;		
B1	Intabulare, drept de PROPRIETATE, dobandit prin Lege, cota actuala 1/1 1) OMV PETROM, CIF:1590082	A1

C. Partea III. SARCINI .

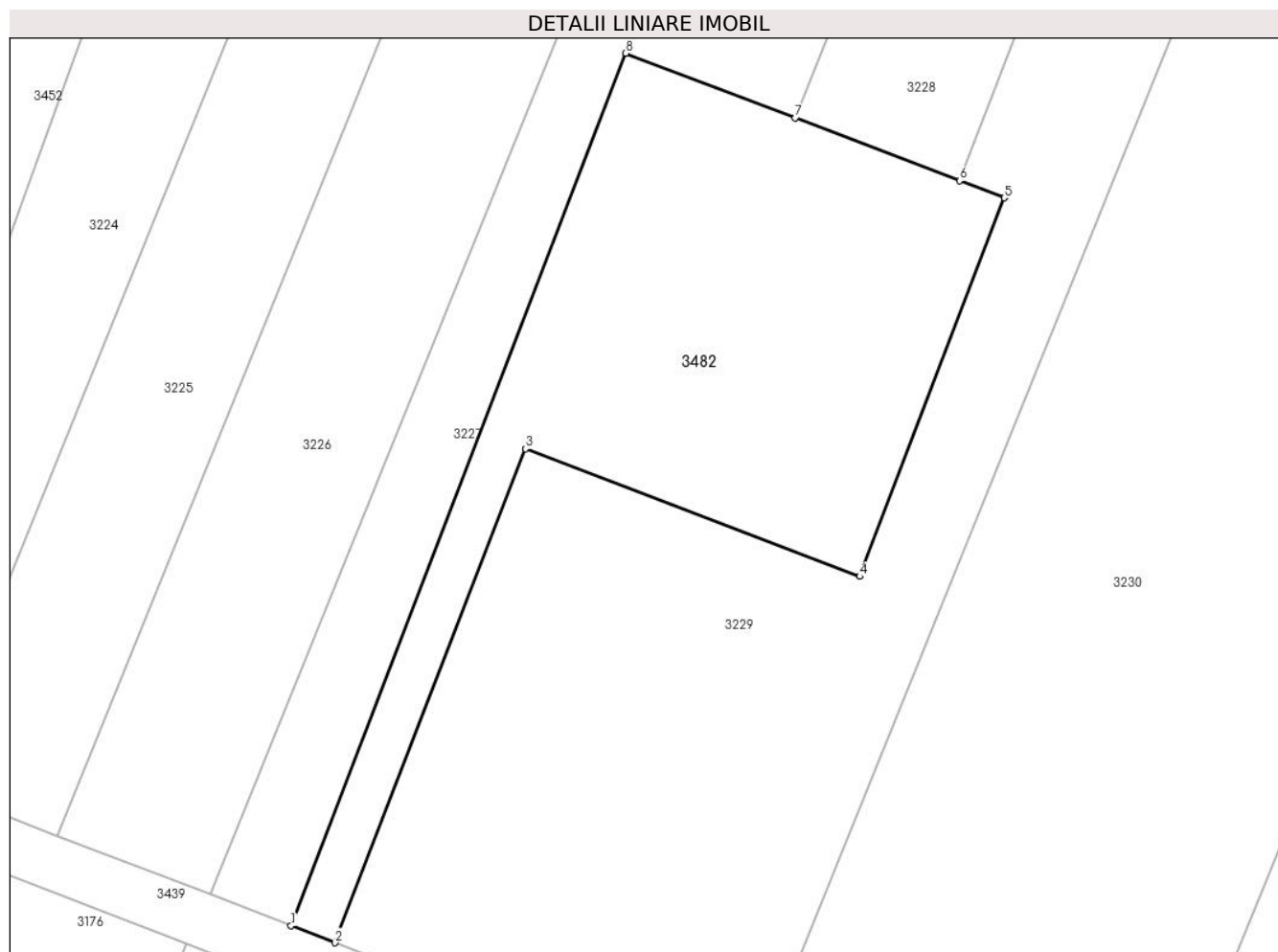
Inscrieri privind dezmembramintele dreptului de proprietate, drepturi reale de garanție și sarcini	Referințe
NU SUNT	

Anexa Nr. 1 La Partea I

Teren

Nr cadastral	Suprafața (mp)*	Observații / Referințe
	1.039	

* Suprafața este determinată în planul de proiecție Stereo 70.



Date referitoare la teren

Crt	Categorie folosință	Intravilan	Suprafața (mp)	Tarla	Parcelă	Nr. topo	Observații / Referințe
1	curți constructii	DA	900	-	-	-	512 MP COLELIA SUD
2	drum	DA	139	-	-	-	

Lungime Segmente

1) Valorile lungimilor segmentelor sunt obținute din proiecție în plan.

Punct început	X / Y	Punct sfârșit	X / Y	Lungime segment (** (m)
1	662.593,917 354.847,144	2	662.597,183 354.845,885	3.5
2	662.597,183 354.845,885	3	662.611,278 354.882,444	39.182
3	662.611,278 354.882,444	4	662.636,036 354.872,994	26.5
4	662.636,036 354.872,994	5	662.646,734 354.901,022	30.0

Punct început	X / Y	Punct sfârșit	X / Y	Lungime segment (** (m)
5	662.646,734 354.901,022	6	662.643,419 354.902,287	3.547
6	662.643,419 354.902,287	7	662.631,266 354.906,926	13.008
7	662.631,266 354.906,926	8	662.618,706 354.911,72	13.444
8	662.618,706 354.911,72	1	662.593,917 354.847,144	69.171

** Lungimile segmentelor sunt determinate în planul de proiecție Stereo 70 și sunt rotunjite la 1 milimetru.

*** Distanța dintre puncte este formată din segmente cumulate ce sunt mai mici decât valoarea 1 milimetru.

**DATE DESPRE IMOBILUL NR. 3483**

Oficiul de Cadastru și Publicitate Imobiliară IALOMITA
Biroul de Cadastru și Publicitate Imobiliară Slobozia

A. Partea I. Descrierea imobilului

TEREN Intravilan

Adresa: Loc. Cazanesti, Jud. Ialomita

Nr. Crt	Nr cadastral Nr. topografic	Suprafața* (mp)	Observații / Referințe
A1		935	Sector cadastral:1 Teren neimprejmuit;

B. Partea II. Proprietari și acte

Inscrieri privitoare la dreptul de proprietate și alte drepturi reale		Referințe
/		
Inscris Sub Semnatura Privata nr. 544, din 23/02/2023 emis de OMV PETROM;		
B1	Intabulare, drept de PROPRIETATE, dobandit prin Lege, cota actuala 1/1 1) OMV PETROM, CIF:1590082	A1

C. Partea III. SARCINI .

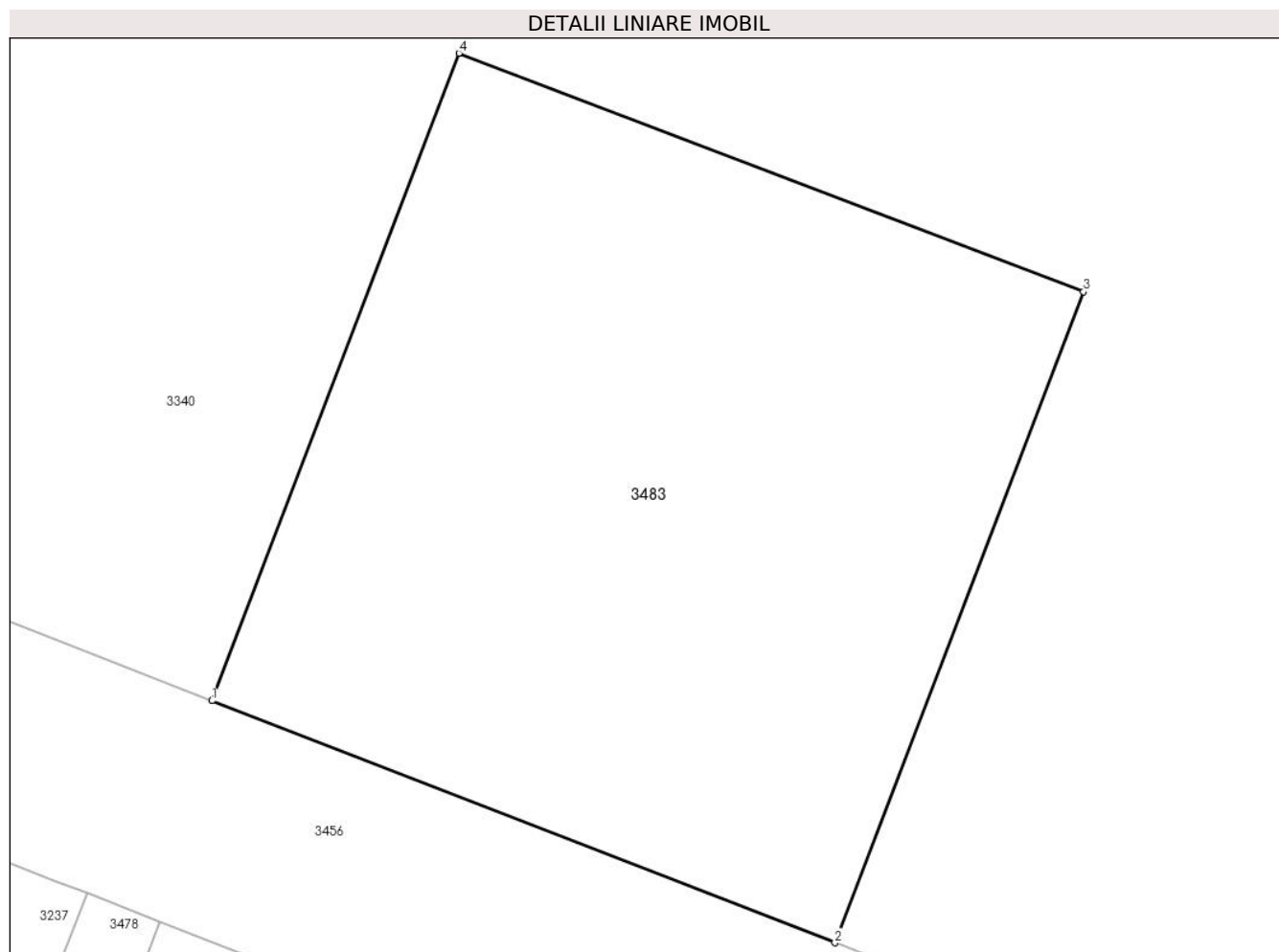
Inscrieri privind dezmembramintele dreptului de proprietate, drepturi reale de garanție și sarcini	Referințe
NU SUNT	

Anexa Nr. 1 La Partea I

Teren

Nr cadastral	Suprafața (mp)*	Observații / Referințe
	935	

* Suprafața este determinată în planul de proiecție Stereo 70.



Date referitoare la teren

Crt	Categorie folosință	Intravilan	Suprafața (mp)	Tarla	Parcelă	Nr. topo	Observații / Referințe
1	curți constructii	DA	900	-	-	-	507 MMPG COELIA SUD
2	drum	DA	35	-	-	-	

Lungime Segmente

1) Valorile lungimilor segmentelor sunt obținute din proiecție în plan.

Punct început	X / Y	Punct sfârșit	X / Y	Lungime segment (** (m)
1	663.023,709 355.406,868	2	663.051,675 355.396,01	30.0
2	663.051,675 355.396,01	3	663.062,829 355.425,213	31.26
3	663.062,829 355.425,213	4	663.034,795 355.435,913	30.006
4	663.034,795 355.435,913	1	663.023,709 355.406,868	31.089

**** Lungimile segmentelor sunt determinate în planul de proiecție Stereo 70 și sunt rotunjite la 1 milimetru.**

***** Distanța dintre puncte este formată din segmente cumulate ce sunt mai mici decât valoarea 1 milimetru.**

**DATE DESPRE IMOBILUL NR. 3484**

Oficiul de Cadastru și Publicitate Imobiliară IALOMITA
Biroul de Cadastru și Publicitate Imobiliară Slobozia

A. Partea I. Descrierea imobilului

TEREN Intravilan

Adresa: Loc. Cazanesti, Jud. Ialomita

Nr. Crt	Nr cadastral Nr. topografic	Suprafața* (mp)	Observații / Referințe
A1		1.026	Sector cadastral:1 Teren neimprejmuit;

B. Partea II. Proprietari și acte

Inscrieri privitoare la dreptul de proprietate și alte drepturi reale	Referințe
/	
Act Administrativ nr. 938, din 20/02/2024 emis de PRIMARIA CAZANESTI (adeverinta);	
B1	A1
Intabulare, drept de PROPRIETATE, dobandit prin Lege, cota actuala 1/1 1) UAT CAZANESTI, CIF:4231962	

C. Partea III. SARCINI .

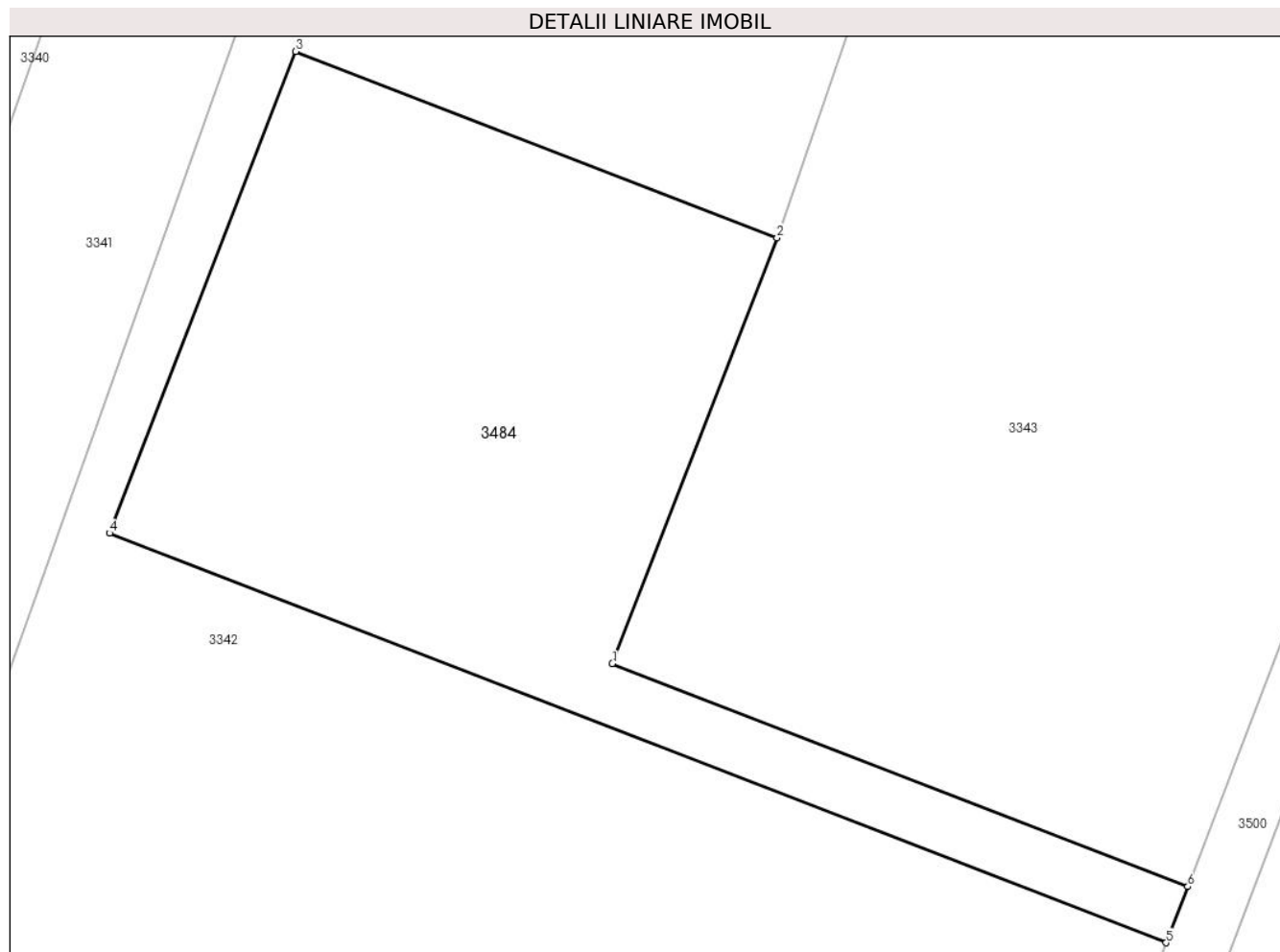
Inscrieri privind dezmembramintele dreptului de proprietate, drepturi reale de garanție și sarcini	Referințe
NU SUNT	

Anexa Nr. 1 La Partea I

Teren

Nr cadastral	Suprafața (mp)*	Observații / Referințe
	1.026	

* Suprafața este determinată în planul de proiecție Stereo 70.



Date referitoare la teren

Crt	Categorie folosință	Intravilan	Suprafața (mp)	Tarla	Parcelă	Nr. topo	Observații / Referințe
1	curți constructii	DA	900	-	-	-	516 MP COLELIA SUD
2	drum	DA	126	-	-	-	

Lungime Segmente

1) Valorile lungimilor segmentelor sunt obținute din proiecție în plan.

Punct început	X / Y	Punct sfârșit	X / Y	Lungime segment (** (m)
1	663.165,44 355.484,948	2	663.175,01 355.509,66	26.5
2	663.175,01 355.509,66	3	663.147,035 355.520,494	30.0
3	663.147,035 355.520,494	4	663.136,201 355.492,518	30.0
4	663.136,201 355.492,518	5	663.197,636 355.468,727	65.881

Punct început	X / Y	Punct sfârșit	X / Y	Lungime segment (** (m)
5	663.197,636 355.468,727	6	663.198,9 355.471,991	3.5
6	663.198,9 355.471,991	1	663.165,44 355.484,948	35.881

** Lungimile segmentelor sunt determinate în planul de proiecție Stereo 70 și sunt rotunjite la 1 milimetru.

*** Distanța dintre puncte este formată din segmente cumulate ce sunt mai mici decât valoarea 1 milimetru.

**DATE DESPRE IMOBILUL NR. 3485**

Oficiul de Cadastru și Publicitate Imobiliară IALOMITA
Biroul de Cadastru și Publicitate Imobiliară Slobozia

A. Partea I. Descrierea imobilului

TEREN Intravilan

Adresa: Loc. Cazanesti, Jud. Ialomita

Nr. Crt	Nr cadastral Nr. topografic	Suprafața* (mp)	Observații / Referințe
A1		1.789	Sector cadastral:1 Teren neimprejmuit;

B. Partea II. Proprietari și acte

Inscrieri privitoare la dreptul de proprietate și alte drepturi reale		Referințe
/		
Act Administrativ nr. 938, din 20/02/2024 emis de PRIMARIA CAZANESTI (adeverinta);		
B1	Intabulare, drept de PROPRIETATE, dobandit prin Lege, cota actuala 1/1 1) UAT CAZANESTI, CIF:4231962	A1

C. Partea III. SARCINI .

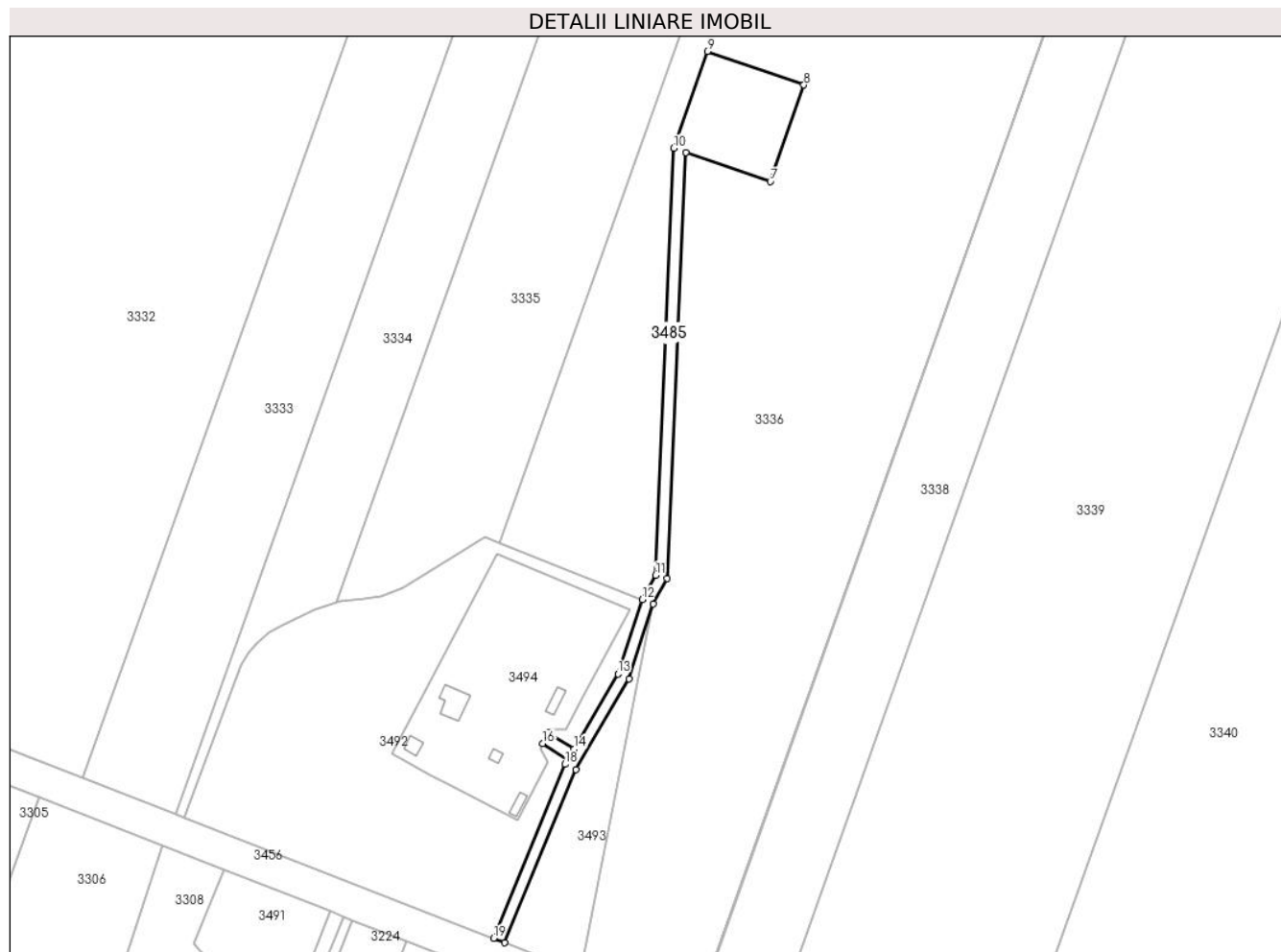
Inscrieri privind dezmembramintele dreptului de proprietate, drepturi reale de garanție și sarcini	Referințe
NU SUNT	

Anexa Nr. 1 La Partea I

Teren

Nr cadastral	Suprafața (mp)*	Observații / Referințe
	1.789	

* Suprafața este determinată în planul de proiecție Stereo 70.



Date referitoare la teren

Crt	Categorie folosință	Intravilan	Suprafața (mp)	Tarla	Parcelă	Nr. topo	Observații / Referințe
1	curți construcții	DA	900	-	-	-	510 MP COLELIA SUD
2	drum	DA	889	-	-	-	

Lungime Segmente

1) Valorile lungimilor segmentelor sunt obținute din proiecție în plan.

Punct început	X / Y	Punct sfârșit	X / Y	Lungime segment (** (m)
1	662.846,269 355.476,15	2	662.867,172 355.526,926	54.91
2	662.867,172 355.526,926	3	662.882,737 355.553,565	30.853
3	662.882,737 355.553,565	4	662.889,934 355.575,481	23.068
4	662.889,934 355.575,481	5	662.894,041 355.582,919	8.497

Punct început	X / Y	Punct sfârşit	X / Y	Lungime segment (** (m)
5	662.894,041 355.582,919	6	662.899,541 355.707,919	125.121
6	662.899,541 355.707,919	7	662.924,285 355.699,346	26.187
7	662.924,285 355.699,346	8	662.934,107 355.727,693	30.0
8	662.934,107 355.727,693	9	662.905,76 355.737,514	30.0
9	662.905,76 355.737,514	10	662.895,939 355.709,168	30.0
10	662.895,939 355.709,168	11	662.890,581 355.583,893	125.389
11	662.890,581 355.583,893	12	662.886,707 355.576,762	8.116
12	662.886,707 355.576,762	13	662.879,528 355.555,01	22.906
13	662.879,528 355.555,01	14	662.866,638 355.532,951	25.548
14	662.866,638 355.532,951	15	662.858,998 355.537,753	9.024
15	662.858,998 355.537,753	16	662.857,436 355.534,602	3.518
16	662.857,436 355.534,602	17	662.864,776 355.529,988	8.67
17	662.864,776 355.529,988	18	662.864,027 355.528,483	1.681
18	662.864,027 355.528,483	19	662.843,01 355.477,426	55.213
19	662.843,01 355.477,426	1	662.846,269 355.476,15	3.5

** Lungimile segmentelor sunt determinate în planul de proiecție Stereo 70 și sunt rotunjite la 1 milimetru.

*** Distanța dintre puncte este formată din segmente cumulate ce sunt mai mici decât valoarea 1 milimetru.

**DATE DESPRE IMOBILUL NR. 3486**

Oficiul de Cadastru și Publicitate Imobiliară IALOMITA
Biroul de Cadastru și Publicitate Imobiliară Slobozia

A. Partea I. Descrierea imobilului

TEREN Extravilan

Adresa: Jud. Ialomita

Nr. Crt	Nr cadastral Nr. topografic	Suprafața* (mp)	Observații / Referințe
A1		12.881	Sector cadastral:1 Teren neimprejmuit;

B. Partea II. Proprietari și acte

Inscrieri privitoare la dreptul de proprietate și alte drepturi reale		Referințe
/		
Act Administrativ nr. 813, din 13/02/2024 emis de PRIMARIA CAZANESTI (adeverinta);		
B1	Inscrierea provizorie, drept de PROPRIETATE, dobandit prin Lege, cota actuala 1/1 1) UAT CAZANESTI, CIF:4231962	A1

C. Partea III. SARCINI .

Inscrieri privind dezmembramintele dreptului de proprietate, drepturi reale de garanție și sarcini	Referințe
NU SUNT	

Anexa Nr. 1 La Partea I

Teren

Nr cadastral	Suprafaţa (mp)*	Observaţii / Referinţe
	12.881	

* Suprafaţa este determinată în planul de proiecţie Stereo 70.

DETALII LINIARE IMOBIL



Date referitoare la teren

Crt	Categorie folosinţă	Intravilan	Suprafaţa (mp)	Tarla	Parcelă	Nr. topo	Observaţii / Referinţe
1	drum	NU	12.881	-	-	-	DE 23/1

Lungime Segmente

1) Valorile lungimilor segmentelor sunt obţinute din proiecţie în plan.

Punct început	X / Y	Punct sfârşit	X / Y	Lungime segment	Punct început	X / Y	Punct sfârşit	X / Y	Lungime segment	Punct început	X / Y	Punct sfârşit	X / Y	Lungime segment
1	663.002,528 353.805,079	2	663.001,511 353.801,562	3.661	2	663.001,511 353.801,562	3	663.001,417 353.801,237	0.338	3	663.001,417 353.801,237	4	663.559,054 353.626,852	584.2 69
4	663.559,054 353.626,852	5	663.889,768 353.522,206	346.8 75	5	663.889,768 353.522,206	6	664.363,737 353.373,451	496.7 64	6	664.363,737 353.373,451	7	664.565,643 353.295,322	216.4 95
7	664.565,643 353.295,322	8	664.929,235 353.173,584	383.4 31	8	664.929,235 353.173,584	9	665.091,169 353.117,408	171.4 02	9	665.091,169 353.117,408	10	665.456,201 352.993,298	385.5 54
10	665.456,201 352.993,298	11	665.726,649 352.901,235	285.6 87	11	665.726,649 352.901,235	12	666.056,678 352.785,973	349.5 78	12	666.056,678 352.785,973	13	666.057,948 352.789,766	4.0
13	666.057,948 352.789,766	14	665.786,933 352.884,418	287.0 68	14	665.786,933 352.884,418	15	665.778,478 352.887,371	8.956	15	665.778,478 352.887,371	16	665.727,953 352.905,017	53.51 8
16	665.727,953 352.905,017	17	665.697,54 352.915,369	32.12 6	17	665.697,54 352.915,369	18	665.688,265 352.918,527	9.798	18	665.688,265 352.918,527	19	665.655,157 352.929,797	34.97 4

Punct început	X / Y	Punct sfârșit	X / Y	Lungime segment	Punct început	X / Y	Punct sfârșit	X / Y	Lungime segment	Punct început	X / Y	Punct sfârșit	X / Y	Lungime segment
19	665.655,157 352.929,797	20	665.645,501 352.933,084	10.2	20	665.645,501 352.933,084	21	665.612,701 352.944,25	34.64 9	21	665.612,701 352.944,25	22	665.607,648 352.945,97	5.338
22	665.607,648 352.945,97	23	665.602,662 352.947,667	5.267	23	665.602,662 352.947,667	24	665.597,563 352.949,402	5.386	24	665.597,563 352.949,402	25	665.551,3 352.965,151	48.87
25	665.551,3 352.965,151	26	665.543,778 352.967,712	7.946	26	665.543,778 352.967,712	27	665.540,706 352.968,757	3.245	27	665.540,706 352.968,757	28	665.533,115 352.971,341	8.019
28	665.533,115 352.971,341	29	665.516,828 352.976,885	17.20 4	29	665.516,828 352.976,885	30	665.505,921 352.980,598	11.52 2	30	665.505,921 352.980,598	31	665.501,76 352.982,015	4.395
31	665.501,76 352.982,015	32	665.490,715 352.985,774	11.66 7	32	665.490,715 352.985,774	33	665.460,276 352.996,136	32.15 5	33	665.460,276 352.996,136	34	665.457,489 352.997,085	2.944
34	665.457,489 352.997,085	35	665.448,851 353.000,022	9.123	35	665.448,851 353.000,022	36	665.237,175 353.071,991	223.5 76	36	665.237,175 353.071,991	37	665.223,692 353.076,575	14.24 2
37	665.223,692 353.076,575	38	665.107,35 353.116,131	122.8 82	38	665.107,35 353.116,131	39	665.092,651 353.121,129	15.52 6	39	665.092,651 353.121,129	40	664.977,015 353.161,243	122.3 96
40	664.977,015 353.161,243	41	664.961,108 353.166,761	16.83 7	41	664.961,108 353.166,761	42	664.930,525 353.177,37	32.37 1	42	664.930,525 353.177,37	43	664.885,293 353.192,515	47.7
43	664.885,293 353.192,515	44	664.869,793 353.197,705	16.34 6	44	664.869,793 353.197,705	45	664.868,448 353.198,155	1.419	45	664.868,448 353.198,155	46	664.854,285 353.202,897	14.93 6
46	664.854,285 353.202,897	47	664.852,799 353.203,395	1.567	47	664.852,799 353.203,395	48	664.837,143 353.208,637	16.51 1	48	664.837,143 353.208,637	49	664.832,095 353.210,327	5.323
49	664.832,095 353.210,327	50	664.814,74 353.216,138	18.30 2	50	664.814,74 353.216,138	51	664.797,614 353.221,872	18.06	51	664.797,614 353.221,872	52	664.779,928 353.227,794	18.65 1
52	664.779,928 353.227,794	53	664.719,813 353.247,921	63.39 5	53	664.719,813 353.247,921	54	664.701,377 353.254,094	19.44 2	54	664.701,377 353.254,094	55	664.688,638 353.258,36	13.43 4
55	664.688,638 353.258,36	56	664.669,9 353.264,633	19.76 1	56	664.669,9 353.264,633	57	664.592,417 353.290,576	81.71 1	57	664.592,417 353.290,576	58	664.572,743 353.297,164	20.74 7
58	664.572,743 353.297,164	59	664.567,001 353.299,086	6.056	59	664.567,001 353.299,086	60	664.559,253 353.302,084	8.307	60	664.559,253 353.302,084	61	664.541,53 353.308,942	19.00 4
61	664.541,53 353.308,942	62	664.538,73 353.310,026	3.002	62	664.538,73 353.310,026	63	664.537,068 353.310,669	1.783	63	664.537,068 353.310,669	64	664.534,999 353.311,47	2.219
64	664.534,999 353.311,47	65	664.533,338 353.312,112	1.78	65	664.533,338 353.312,112	66	664.365,059 353.377,228	180.4 39	66	664.365,059 353.377,228	67	663.890,97 353.526,021	496.8 89
67	663.890,97 353.526,021	68	663.767,783 353.565,0	129.2 08	68	663.767,783 353.565,0	69	663.764,578 353.566,015	3.362	69	663.764,578 353.566,015	70	663.761,719 353.566,919	2.998
70	663.761,719 353.566,919	71	663.757,903 353.568,127	4.003	71	663.757,903 353.568,127	72	663.560,255 353.630,668	207.3 07	72	663.560,255 353.630,668	73	663.009,195 353.802,996	577.3 77
73	663.009,195 353.802,996	74	663.006,341 353.803,888	2.99	74	663.006,341 353.803,888	1	663.002,528 353.805,079	3.995					

** Lungimile segmentelor sunt determinate în planul de proiecție Stereo 70 și sunt rotunjite la 1 milimetru.

*** Distanța dintre puncte este formată din segmente cumulate ce sunt mai mici decât valoarea 1 milimetru.

**DATE DESPRE IMOBILUL NR. 3487**

Oficiul de Cadastru și Publicitate Imobiliară IALOMITA
Biroul de Cadastru și Publicitate Imobiliară Slobozia

A. Partea I. Descrierea imobilului

TEREN Extravilan

Adresa: Jud. Ialomita

Nr. Crt	Nr cadastral Nr. topografic	Suprafața* (mp)	Observații / Referințe
A1		2.131	Sector cadastral:1 Teren neimprejmuit;

B. Partea II. Proprietari și acte

Inscrieri privitoare la dreptul de proprietate și alte drepturi reale		Referințe
/		
Act Administrativ nr. 813, din 13/02/2024 emis de PRIMARIA CAZANESTI (adeverinta);		
B1	Inscrierea provizorie, drept de PROPRIETATE, dobandit prin Lege, cota actuala 1/1 1) UAT CAZANESTI, CIF:4231962	A1

C. Partea III. SARCINI .

Inscrieri privind dezmembramintele dreptului de proprietate, drepturi reale de garanție și sarcini	Referințe
NU SUNT	

Anexa Nr. 1 La Partea I

Teren

Nr cadastral	Suprafața (mp)*	Observații / Referințe
	2.131	

* Suprafața este determinată în planul de proiecție Stereo 70.



Date referitoare la teren

Crt	Categorie folosință	Intravilan	Suprafața (mp)	Tarla	Parcelă	Nr. topo	Observații / Referințe
1	drum	NU	2.131	-	-	-	DE FN

Lungime Segmente

1) Valorile lungimilor segmentelor sunt obținute din proiecție în plan.

Punct început	X / Y	Punct sfârșit	X / Y	Lungime segment	Punct început	X / Y	Punct sfârșit	X / Y	Lungime segment	Punct început	X / Y	Punct sfârșit	X / Y	Lungime segment
1	663.714,455 355.867,997	2	663.715,693 355.871,581	3.791	2	663.715,693 355.871,581	3	663.474,778 355.965,039	258.408	3	663.474,778 355.965,039	4	662.959,75 356.161,114	551.09
4	662.959,75 356.161,114	5	662.977,469 356.154,207	19.018	5	662.977,469 356.154,207	6	663.001,471 356.144,86	25.758	6	663.001,471 356.144,86	7	663.011,053 356.141,129	10.282
7	663.011,053 356.141,129	8	663.029,791 356.133,831	20.109	8	663.029,791 356.133,831	9	663.041,712 356.129,189	12.793	9	663.041,712 356.129,189	10	663.055,355 356.123,875	14.641
10	663.055,355 356.123,875	11	663.071,299 356.117,666	17.113	11	663.071,299 356.117,666	12	663.092,696 356.109,333	22.963	12	663.092,696 356.109,333	13	663.112,141 356.101,76	20.867
13	663.112,141 356.101,76	14	663.169,579 356.079,391	61.643	14	663.169,579 356.079,391	15	663.183,996 356.073,776	15.473	15	663.183,996 356.073,776	16	663.226,624 356.057,174	45.747
16	663.226,624 356.057,174	17	663.241,906 356.051,231	16.397	17	663.241,906 356.051,231	18	663.252,507 356.047,114	11.372	18	663.252,507 356.047,114	19	663.270,617 356.040,081	19.428

Punct început	X / Y	Punct sfârşit	X / Y	Lungime segment	Punct început	X / Y	Punct sfârşit	X / Y	Lungime segment	Punct început	X / Y	Punct sfârşit	X / Y	Lungime segment
19	663.270,617 356.040,081	20	663.303,352 356.027,368	35.118	20	663.303,352 356.027,368	21	663.322,683 356.019,86	20.737	21	663.322,683 356.019,86	22	663.339,481 356.013,336	18.021
22	663.339,481 356.013,336	23	663.354,181 356.007,627	15.769	23	663.354,181 356.007,627	24	663.368,905 356.001,909	15.795	24	663.368,905 356.001,909	25	663.383,653 355.996,181	15.821
25	663.383,653 355.996,181	26	663.413,223 355.984,697	31.722	26	663.413,223 355.984,697	27	663.430,419 355.978,018	18.447	27	663.430,419 355.978,018	28	663.445,27 355.972,251	15.932
28	663.445,27 355.972,251	29	663.484,185 355.957,137	41.747	29	663.484,185 355.957,137	30	663.486,756 355.956,139	2.758	30	663.486,756 355.956,139	31	663.490,021 355.954,875	3.502
31	663.490,021 355.954,875	32	663.517,87 355.944,094	29.863	32	663.517,87 355.944,094	33	663.538,881 355.935,961	22.53	33	663.538,881 355.935,961	34	663.561,448 355.927,226	24.198
34	663.561,448 355.927,226	35	663.579,541 355.920,222	19.402	35	663.579,541 355.920,222	36	663.593,438 355.914,843	14.901	36	663.593,438 355.914,843	37	663.611,596 355.907,814	19.471
37	663.611,596 355.907,814	38	663.637,383 355.897,832	27.652	38	663.637,383 355.897,832	39	663.654,717 355.891,122	18.588	39	663.654,717 355.891,122	40	663.673,896 355.883,698	20.566
40	663.673,896 355.883,698	41	663.703,37 355.872,288	31.605	41	663.703,37 355.872,288	1	663.714,455 355.867,997	11.887					

** Lungimile segmentelor sunt determinate în planul de proiecție Stereo 70 și sunt rotunjite la 1 milimetru.

*** Distanța dintre puncte este formată din segmente cumulate ce sunt mai mici decât valoarea 1 milimetru.

**DATE DESPRE IMOBILUL NR. 3488**

Oficiul de Cadastru și Publicitate Imobiliară IALOMITA
Biroul de Cadastru și Publicitate Imobiliară Slobozia

A. Partea I. Descrierea imobilului

TEREN Extravilan

Adresa: Jud. Ialomita

Nr. Crt	Nr cadastral Nr. topografic	Suprafața* (mp)	Observații / Referințe
A1		3.000	Sector cadastral:1 Teren neimprejmuit;

B. Partea II. Proprietari și acte

Inscrieri privitoare la dreptul de proprietate și alte drepturi reale		Referințe
/		
Act Administrativ nr. 938, din 20/02/2024 emis de PRIMARIA CAZANESTI (adeverinta);		
B1	Inscrierea provizorie, drept de PROPRIETATE, dobandit prin Lege, cota actuala 1/1 1) UAT CAZANESTI, CIF:4231962	A1

C. Partea III. SARCINI .

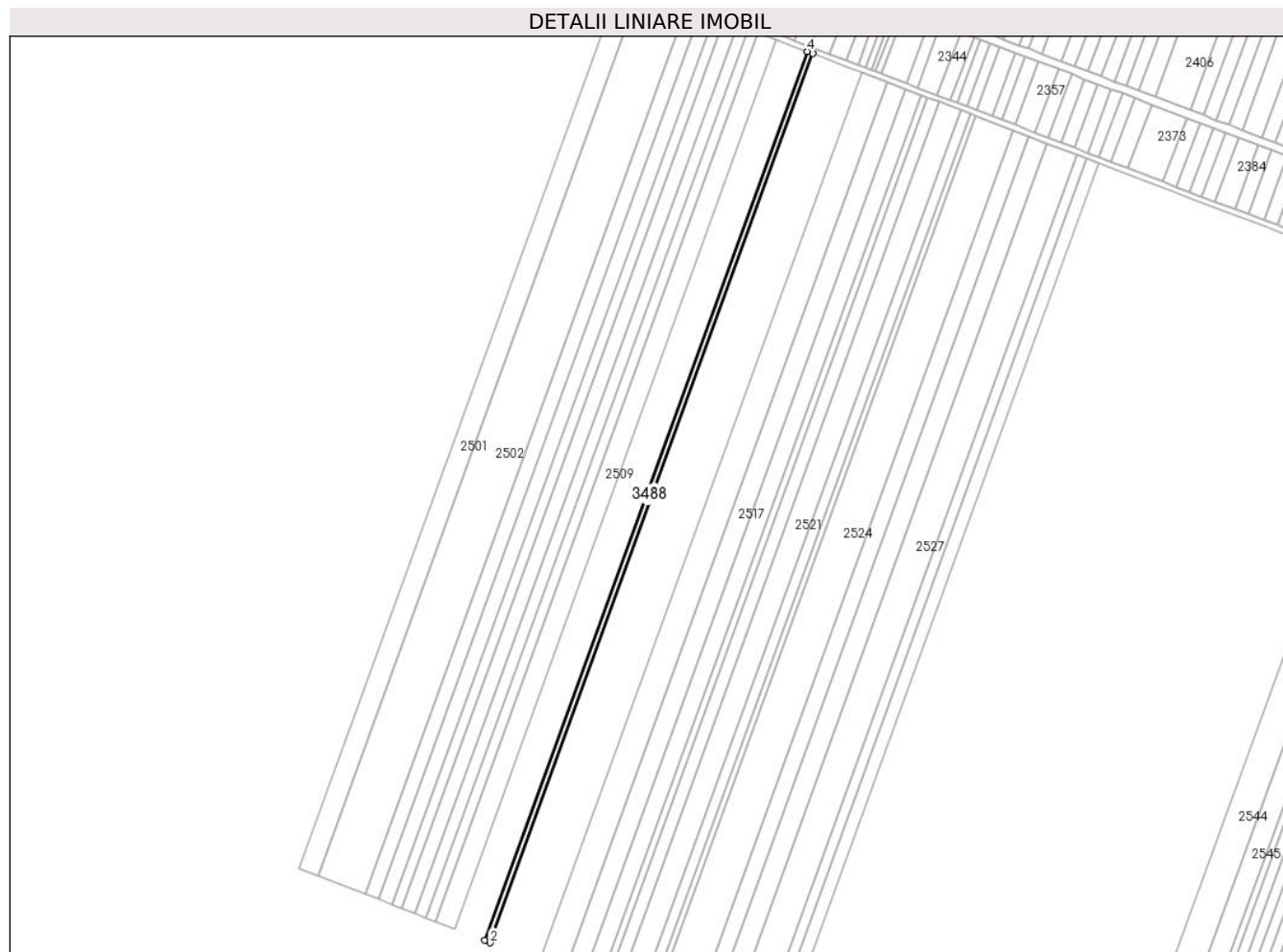
Inscrieri privind dezmembramintele dreptului de proprietate, drepturi reale de garanție și sarcini	Referințe
NU SUNT	

Anexa Nr. 1 La Partea I

Teren

Nr cadastral	Suprafața (mp)*	Observații / Referințe
	3.000	

* Suprafața este determinată în planul de proiecție Stereo 70.



Date referitoare la teren

Crt	Categorie folosință	Intra vilan	Suprafața (mp)	Tarla	Parcelă	Nr. topo	Observații / Referințe
1	arabil	NU	3.000	8/1	46	-	

Lungime Segmente

1) Valorile lungimilor segmentelor sunt obținute din proiecție în plan.

Punct început	X / Y	Punct sfârșit	X / Y	Lungime segment (** (m)
1	661.667,275 356.660,355	2	661.671,391 356.658,749	4.419
2	661.671,391 356.658,749	3	661.903,19 357.297,093	679.128
3	661.903,19 357.297,093	4	661.899,064 357.298,671	4.418
4	661.899,064 357.298,671	1	661.667,275 356.660,355	679.098

** Lungimile segmentelor sunt determinate în planul de proiecție Stereo 70 și sunt rotunjite la 1 milimetru.

***** Distanţa dintre puncte este formată din segmente cumulate ce sunt mai mici decât valoarea 1 milimetru.**

**DATE DESPRE IMOBILUL NR. 3489**

Oficiul de Cadastru și Publicitate Imobiliară IALOMITA
Biroul de Cadastru și Publicitate Imobiliară Slobozia

A. Partea I. Descrierea imobilului

TEREN Extravilan

Adresa: Jud. Ialomita

Nr. Crt	Nr cadastral Nr. topografic	Suprafața* (mp)	Observații / Referințe
A1		6.257	Sector cadastral:1 Teren neimprejmuit;

B. Partea II. Proprietari și acte

Inscrieri privitoare la dreptul de proprietate și alte drepturi reale		Referințe
/		
Act Administrativ nr. 938, din 20/02/2024 emis de PRIMARIA CAZANESTI (adeverinta);		
B1	Inscrierea provizorie, drept de PROPRIETATE, dobandit prin Lege, cota actuala 1/1 1) UAT CAZANESTI, CIF:4231962	A1

C. Partea III. SARCINI .

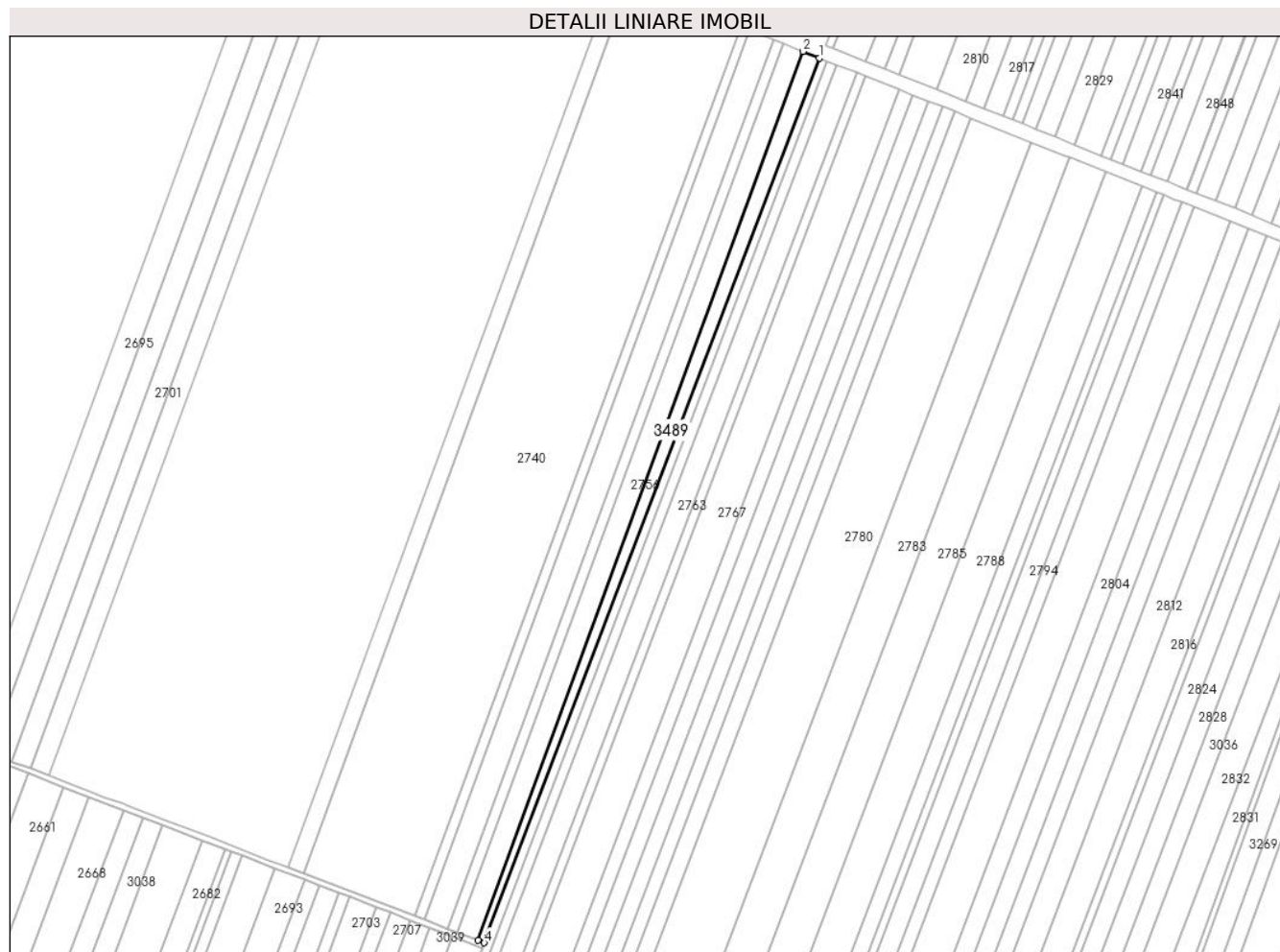
Inscrieri privind dezmembramintele dreptului de proprietate, drepturi reale de garanție și sarcini	Referințe
NU SUNT	

Anexa Nr. 1 La Partea I

Teren

Nr cadastral	Suprafața (mp)*	Observații / Referințe
	6.257	

* Suprafața este determinată în planul de proiecție Stereo 70.



Date referitoare la teren

Crt	Categorie folosință	Intravilan	Suprafața (mp)	Tarla	Parcelă	Nr. topo	Observații / Referințe
1	arabil	NU	6.257	51/2	42	-	

Lungime Segmente

1) Valorile lungimilor segmentelor sunt obținute din proiecție în plan.

Punct început	X / Y	Punct sfârșit	X / Y	Lungime segment (** (m)
1	661.662,774 355.929,847	2	661.650,703 355.934,636	12.986
2	661.650,703 355.934,636	3	661.412,344 355.284,162	692.77
3	661.412,344 355.284,162	4	661.417,091 355.282,342	5.084
4	661.417,091 355.282,342	1	661.662,774 355.929,847	692.547

** Lungimile segmentelor sunt determinate în planul de proiecție Stereo 70 și sunt rotunjite la 1 milimetru.

***** Distanţa dintre puncte este formată din segmente cumulate ce sunt mai mici decât valoarea 1 milimetru.**

**DATE DESPRE IMOBILUL NR. 3490**

Oficiul de Cadastru și Publicitate Imobiliară IALOMITA
Biroul de Cadastru și Publicitate Imobiliară Slobozia

A. Partea I. Descrierea imobilului

TEREN Extravilan

Adresa: Jud. Ialomita

Nr. Crt	Nr cadastral Nr. topografic	Suprafața* (mp)	Observații / Referințe
A1		2.866	Sector cadastral:1 Teren neimprejmuit;

B. Partea II. Proprietari și acte

Inscrieri privitoare la dreptul de proprietate și alte drepturi reale		Referințe
/		
Act Administrativ nr. 938, din 20/02/2024 emis de PRIMARIA CAZANESTI (adeverinta);		
B1	Inscrierea provizorie, drept de PROPRIETATE, dobandit prin Lege, cota actuala 1/1 1) UAT CAZANESTI, CIF:4231962	A1

C. Partea III. SARCINI .

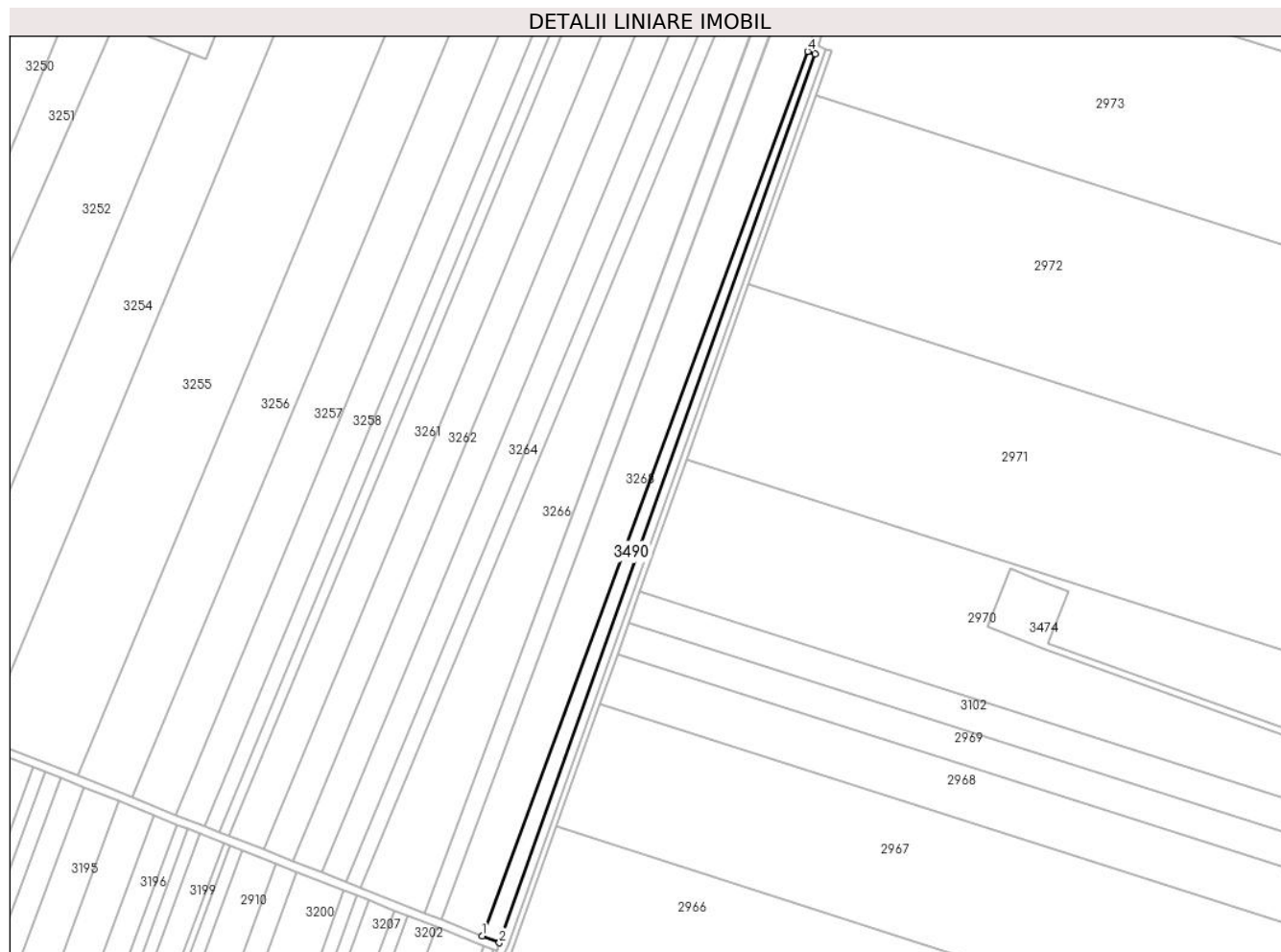
Inscrieri privind dezmembramintele dreptului de proprietate, drepturi reale de garanție și sarcini	Referințe
NU SUNT	

Anexa Nr. 1 La Partea I

Teren

Nr cadastral	Suprafața (mp)*	Observații / Referințe
	2.866	

* Suprafața este determinată în planul de proiecție Stereo 70.



Date referitoare la teren

Crt	Categorie folosință	Intravilan	Suprafața (mp)	Tarla	Parcelă	Nr. topo	Observații / Referințe
1	arabil	NU	2.866	40/2/1	36	-	

Lungime Segmente

1) Valorile lungimilor segmentelor sunt obținute din proiecție în plan.

Punct început	X / Y	Punct sfârșit	X / Y	Lungime segment (** (m)
1	663.267,884 354.583,494	2	663.276,165 354.580,224	8.903
2	663.276,165 354.580,224	3	663.427,25 355.004,963	450.81
3	663.427,25 355.004,963	4	663.423,656 355.006,254	3.818
4	663.423,656 355.006,254	1	663.267,884 354.583,494	450.544

** Lungimile segmentelor sunt determinate în planul de proiecție Stereo 70 și sunt rotunjite la 1 milimetru.

***** Distanţa dintre puncte este formată din segmente cumulate ce sunt mai mici decât valoarea 1 milimetru.**

**DATE DESPRE IMOBILUL NR. 3491**

Oficiul de Cadastru și Publicitate Imobiliară IALOMITA
Biroul de Cadastru și Publicitate Imobiliară Slobozia

A. Partea I. Descrierea imobilului

TEREN Necunoscut

Adresa: Loc. Cazanesti, Jud. Ialomita

Nr. Crt	Nr cadastral Nr. topografic	Suprafața* (mp)	Observații / Referințe
A1		1.032	Sector cadastral:1 Teren neimprejmuit;

B. Partea II. Proprietari și acte

Inscrieri privitoare la dreptul de proprietate și alte drepturi reale	Referințe
/	
Act Administrativ nr. 938, din 20/02/2024 emis de PRIMARIA CAZANESTI (adeverinta);	
B1	Inscrierea provizorie, drept de PROPRIETATE, dobandit prin Lege, cota actuala 1/1 1) UAT CAZANESTI, CIF:4231962

C. Partea III. SARCINI .

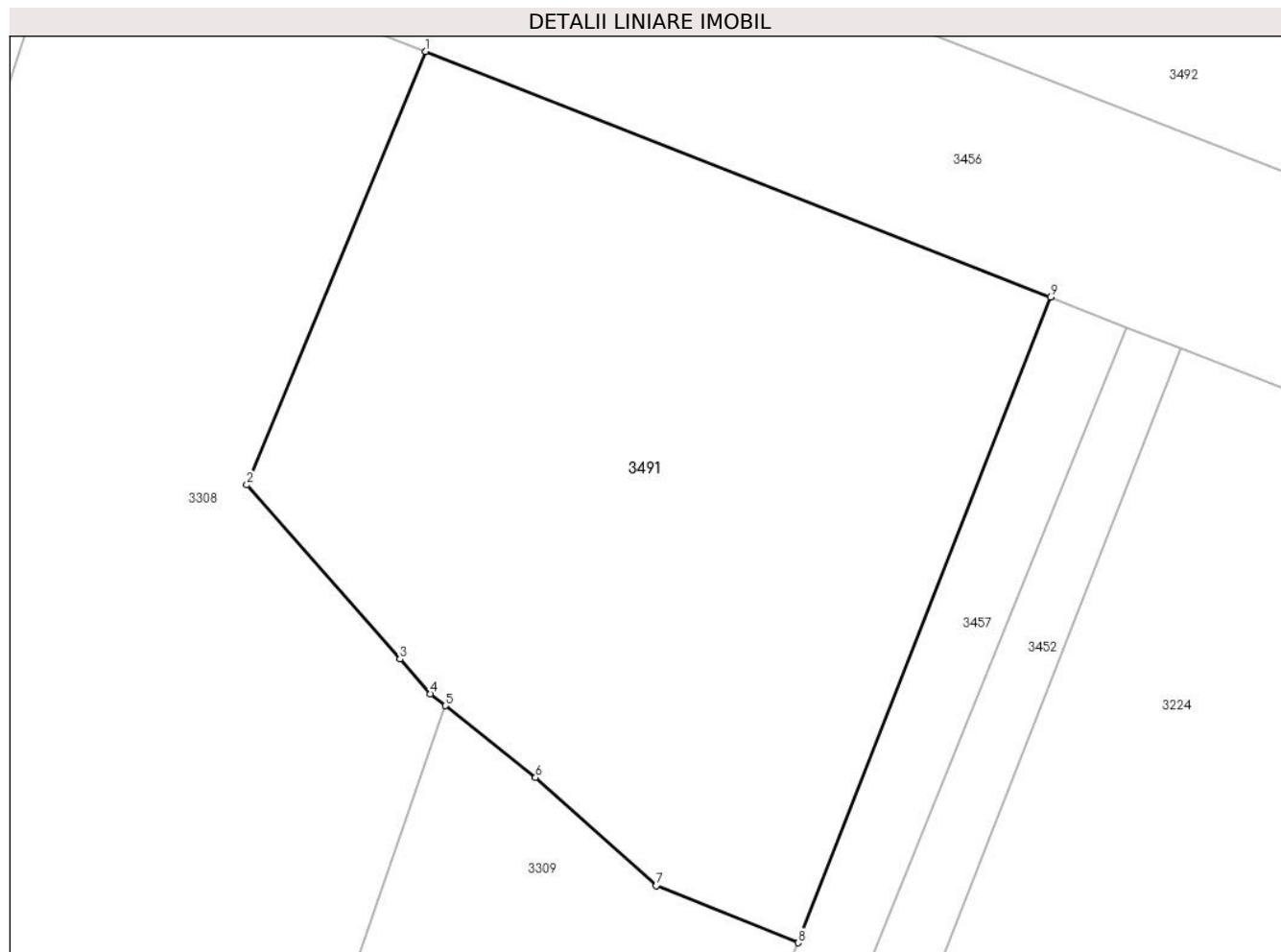
Inscrieri privind dezmembramintele dreptului de proprietate, drepturi reale de garanție și sarcini	Referințe
NU SUNT	

Anexa Nr. 1 La Partea I

Teren

Nr cadastral	Suprafața (mp)*	Observații / Referințe
	1.032	

* Suprafața este determinată în planul de proiecție Stereo 70.



Date referitoare la teren

Crt	Categorie folosință	Intravilan	Suprafața (mp)	Tarla	Parcelă	Nr. topo	Observații / Referințe
1	arabil	DA	874	43/1	41	-	teren intravilan
2	arabil	NU	158	43/1	41	-	

Lungime Segmente

1) Valorile lungimilor segmentelor sunt obținute din proiecție în plan.

Punct început	X / Y	Punct sfârșit	X / Y	Lungime segment (** (m)
1	662.763,908 355.497,631	2	662.754,993 355.476,035	23.365
2	662.754,993 355.476,035	3	662.762,622 355.467,355	11.556
3	662.762,622 355.467,355	4	662.764,15 355.465,616	2.315
4	662.764,15 355.465,616	5	662.764,892 355.465,024	0.95

Punct început	X / Y	Punct sfârșit	X / Y	Lungime segment (** (m)
5	662.764,892 355.465,024	6	662.769,387 355.461,445	5.745
6	662.769,387 355.461,445	7	662.775,413 355.456,051	8.088
7	662.775,413 355.456,051	8	662.782,494 355.453,214	7.628
8	662.782,494 355.453,214	9	662.795,079 355.485,383	34.544
9	662.795,079 355.485,383	1	662.763,908 355.497,631	33.491

** Lungimile segmentelor sunt determinate în planul de proiecție Stereo 70 și sunt rotunjite la 1 milimetru.

*** Distanța dintre puncte este formată din segmente cumulate ce sunt mai mici decât valoarea 1 milimetru.

**DATE DESPRE IMOBILUL NR. 3492**

Oficiul de Cadastru și Publicitate Imobiliară IALOMITA
Biroul de Cadastru și Publicitate Imobiliară Slobozia

A. Partea I. Descrierea imobilului

TEREN Necunoscut

Adresa: Loc. Cazanesti, Jud. Ialomita

Nr. Crt	Nr cadastral Nr. topografic	Suprafața* (mp)	Observații / Referințe
A1		6.532	Sector cadastral:1 Teren neimprejmuit;

B. Partea II. Proprietari și acte

Inscrieri privitoare la dreptul de proprietate și alte drepturi reale		Referințe
/		
Act Administrativ nr. 938, din 20/02/2024 emis de PRIMARIA CAZANESTI (adeverinta);		
B1	Inscrierea provizorie, drept de PROPRIETATE, dobandit prin Lege, cota actuala 1/1 1) UAT CAZANESTI, CIF:4231962	A1

C. Partea III. SARCINI .

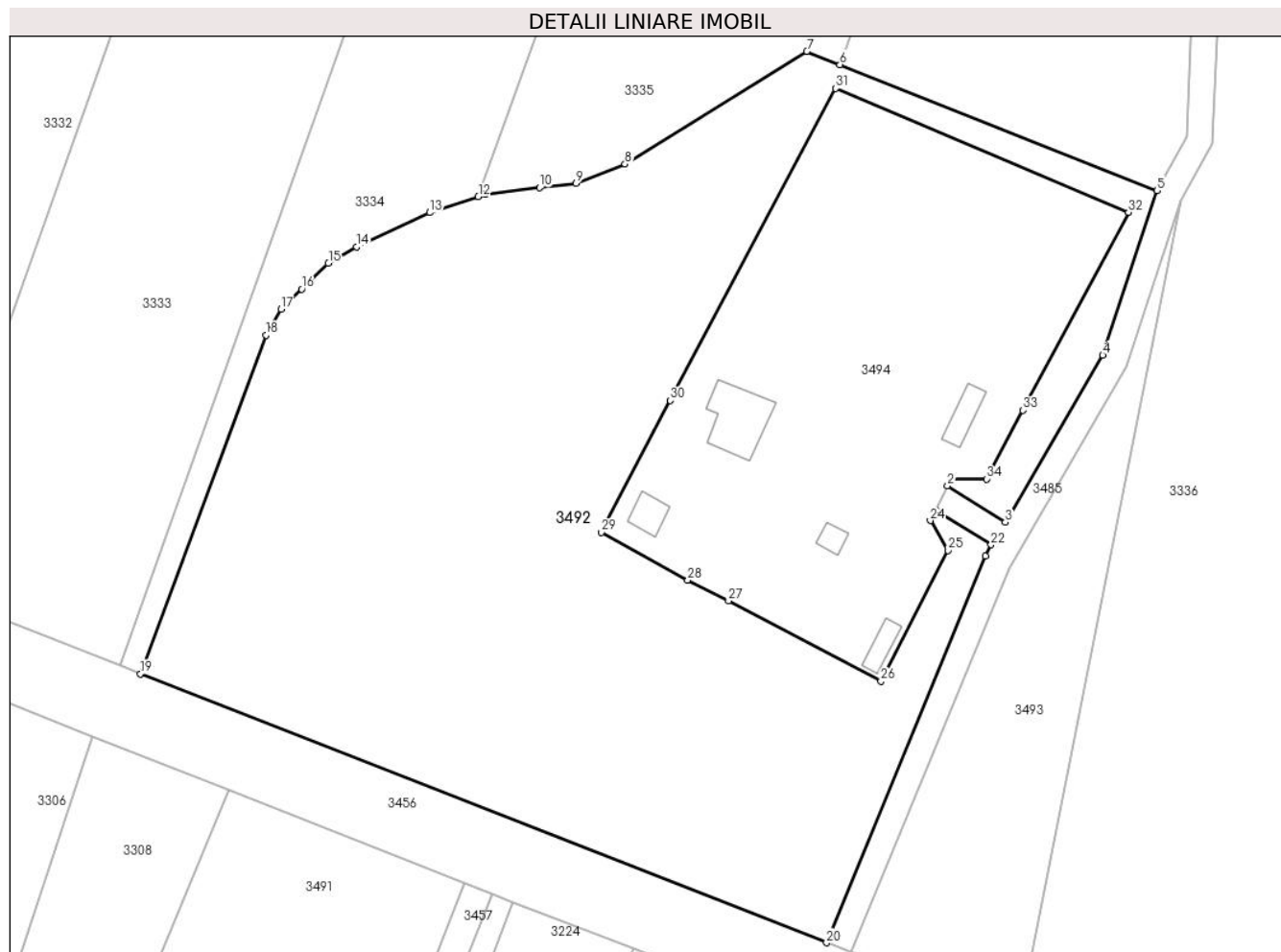
Inscrieri privind dezmembramintele dreptului de proprietate, drepturi reale de garanție și sarcini	Referințe
NU SUNT	

Anexa Nr. 1 La Partea I

Teren

Nr cadastral	Suprafața (mp)*	Observații / Referințe
	6.532	

* Suprafața este determinată în planul de proiecție Stereo 70.



Date referitoare la teren

Crt	Categorie folosință	Intravilan	Suprafața (mp)	Tarla	Parcelă	Nr. topo	Observații / Referințe
1	arabil	DA	6.433	10/4/3	12/1	-	Teren intravilan
2	arabil	NU	99	10/4/3	12/1	-	

Lungime Segmente

1) Valorile lungimilor segmentelor sunt obținute din proiecție în plan.

Punct început	X / Y	Punct sfârșit	X / Y	Lungime segment (** (m)
1	662.859,495 355.538,754	2	662.858,998 355.537,753	1.117
3	662.866,638 355.532,951	4	662.879,528 355.555,01	25.548
5	662.886,707 355.576,762	6	662.844,77 355.593,402	45.118
7	662.840,388 355.595,141	8	662.816,35 355.580,265	28.269

Punct început	X / Y	Punct sfârșit	X / Y	Lungime segment (** (m)
2	662.858,998 355.537,753	3	662.866,638 355.532,951	9.024
4	662.879,528 355.555,01	5	662.886,707 355.576,762	22.906
6	662.844,77 355.593,402	7	662.840,388 355.595,141	4.715
8	662.816,35 355.580,265	9	662.809,896 355.577,716	6.939

Punct început	X / Y	Punct sfârșit	X / Y	Lungime segment (** (m)
9	662.809,896 355.577,716	10	662.805,054 355.577,143	4.876
11	662.797,859 355.576,291	12	662.796,955 355.575,989	0.953
13	662.790,561 355.573,85	14	662.780,874 355.569,309	10.699
15	662.777,151 355.567,169	16	662.773,617 355.563,758	4.911
17	662.770,872 355.561,109	18	662.768,884 355.557,671	3.971
19	662.752,282 355.512,936	20	662.843,01 355.477,426	97.43
21	662.864,027 355.528,483	22	662.864,776 355.529,988	1.681
23	662.857,436 355.534,602	24	662.856,732 355.533,183	1.583
25	662.859,081 355.529,222	26	662.850,205 355.511,969	19.402
27	662.830,063 355.522,57	28	662.824,673 355.525,315	6.049
29	662.813,21 355.531,618	30	662.822,344 355.549,049	19.679
31	662.844,219 355.590,261	32	662.882,92 355.573,889	42.022
33	662.868,979 355.547,746	34	662.864,143 355.538,677	10.278

Punct început	X / Y	Punct sfârșit	X / Y	Lungime segment (** (m)
10	662.805,054 355.577,143	11	662.797,859 355.576,291	7.245
12	662.796,955 355.575,989	13	662.790,561 355.573,85	6.742
14	662.780,874 355.569,309	15	662.777,151 355.567,169	4.294
16	662.773,617 355.563,758	17	662.770,872 355.561,109	3.815
18	662.768,884 355.557,671	19	662.752,282 355.512,936	47.716
20	662.843,01 355.477,426	21	662.864,027 355.528,483	55.213
22	662.864,776 355.529,988	23	662.857,436 355.534,602	8.67
24	662.856,732 355.533,183	25	662.859,081 355.529,222	4.605
26	662.850,205 355.511,969	27	662.830,063 355.522,57	22.761
28	662.824,673 355.525,315	29	662.813,21 355.531,618	13.082
30	662.822,344 355.549,049	31	662.844,219 355.590,261	46.658
32	662.882,92 355.573,889	33	662.868,979 355.547,746	29.628
34	662.864,143 355.538,677	1	662.859,495 355.538,754	4.649

** Lungimile segmentelor sunt determinate în planul de proiecție Stereo 70 și sunt rotunjite la 1 milimetru.

*** Distanța dintre puncte este formată din segmente cumulate ce sunt mai mici decât valoarea 1 milimetru.

**DATE DESPRE IMOBILUL NR. 3493**

Oficiul de Cadastru și Publicitate Imobiliară IALOMITA
Biroul de Cadastru și Publicitate Imobiliară Slobozia

A. Partea I. Descrierea imobilului

TEREN Intravilan

Adresa: Loc. Cazanesti, Jud. Ialomita

Nr. Crt	Nr cadastral Nr. topografic	Suprafața* (mp)	Observații / Referințe
A1		1.283	Sector cadastral:1 Teren neimprejmuit;

B. Partea II. Proprietari și acte

Inscrieri privitoare la dreptul de proprietate și alte drepturi reale		Referințe
/		
Act Administrativ nr. 938, din 20/02/2024 emis de PRIMARIA CAZANESTI (adeverinta);		
B1	Inscrierea provizorie, drept de PROPRIETATE, dobandit prin Lege, cota actuala 1/1 1) UAT CAZANESTI, CIF:4231962	A1

C. Partea III. SARCINI .

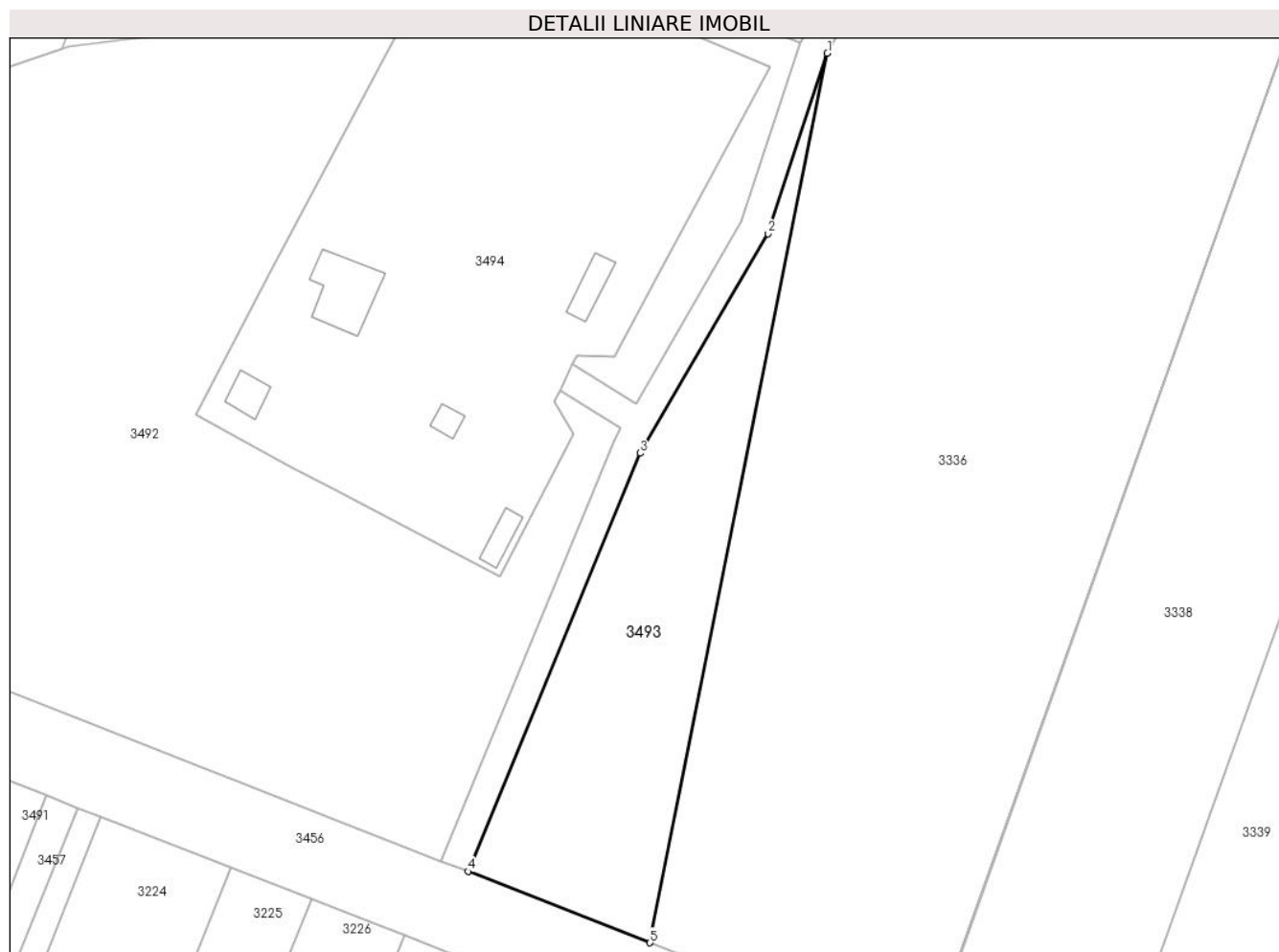
Inscrieri privind dezmembramintele dreptului de proprietate, drepturi reale de garanție și sarcini	Referințe
NU SUNT	

Anexa Nr. 1 La Partea I

Teren

Nr cadastral	Suprafața (mp)*	Observații / Referințe
	1.283	

* Suprafața este determinată în planul de proiecție Stereo 70.



Date referitoare la teren

Crt	Categorie folosință	Intravilan	Suprafața (mp)	Tarla	Parcelă	Nr. topo	Observații / Referințe
1	arabil	DA	1.283	10/4/3	13/1	-	

Lungime Segmente

1) Valorile lungimilor segmentelor sunt obținute din proiecție în plan.

Punct început	X / Y	Punct sfârșit	X / Y	Lungime segment (** (m)
1	662.889,934 355.575,481	2	662.882,737 355.553,565	23.068
2	662.882,737 355.553,565	3	662.867,172 355.526,926	30.853
3	662.867,172 355.526,926	4	662.846,269 355.476,15	54.91
4	662.846,269 355.476,15	5	662.868,379 355.467,497	23.743
5	662.868,379 355.467,497	1	662.889,934 355.575,481	110.115

**** Lungimile segmentelor sunt determinate în planul de proiecție Stereo 70 și sunt rotunjite la 1 milimetru.**

***** Distanța dintre puncte este formată din segmente cumulate ce sunt mai mici decât valoarea 1 milimetru.**

**DATE DESPRE IMOBILUL NR. 3494**

Oficiul de Cadastru și Publicitate Imobiliară IALOMITA
Biroul de Cadastru și Publicitate Imobiliară Slobozia

A. Partea I. Descrierea imobilului

TEREN Intravilan

Adresa: Loc. Cazanesti, Jud. Ialomita, Parc SSTG 162 Colelia, Jud. Ialomita

Nr. Crt	Nr cadastral Nr. topografic	Suprafața* (mp)	Observații / Referințe
A1	23334	2.820	Sector cadastral:1 Teren imprejmuit;

B. Partea II. Proprietari și acte

Inscrieri privitoare la dreptul de proprietate și alte drepturi reale	Referințe
53235 / 07/06/2022	
Act Notarial nr. PROCURA 463, din 13/09/2021 emis de NOTAR PUBLIC MARILDA LICI (act administrativ nr Mentiunea nr. 536643 din 13.11.2009, emis de ORC DE PE LANGA TRIBUNALUL BUCURESTI;act administrativ nr Mentiunea nr. 328279 din 07.12.2004, emis de ORC DE PE LANGA TRIBUNALUL BUCURESTI;act administrativ nr Mentiunea nr. 201915 din 19.05.2011, emis de ORC DE PE LANGA TRIBUNALUL BUCURESTI; act administrativ nr CERTIFICAT DE ATESTARE A DREPTULUI DE PROPRIETATE din 07.03.2022, emis de MINISTERUL ENERGIEI;act administrativ nr CUI 1590082 din 25.05.2011, emis de ORC DE PE LANGA TRIBUNALUL BUCURESTI;act administrativ nr Mentiunea nr. 299034 din 20.06.2005, emis de ORC DE PE LANGA TRIBUNALUL BUCURESTI);	
B1	Intabulare, drept de PROPRIETATEatestare, dobandit prin Lege, cota actuala 1/1 1) OMV PETROM SA, CIF:1590082
	A1

C. Partea III. SARCINI .

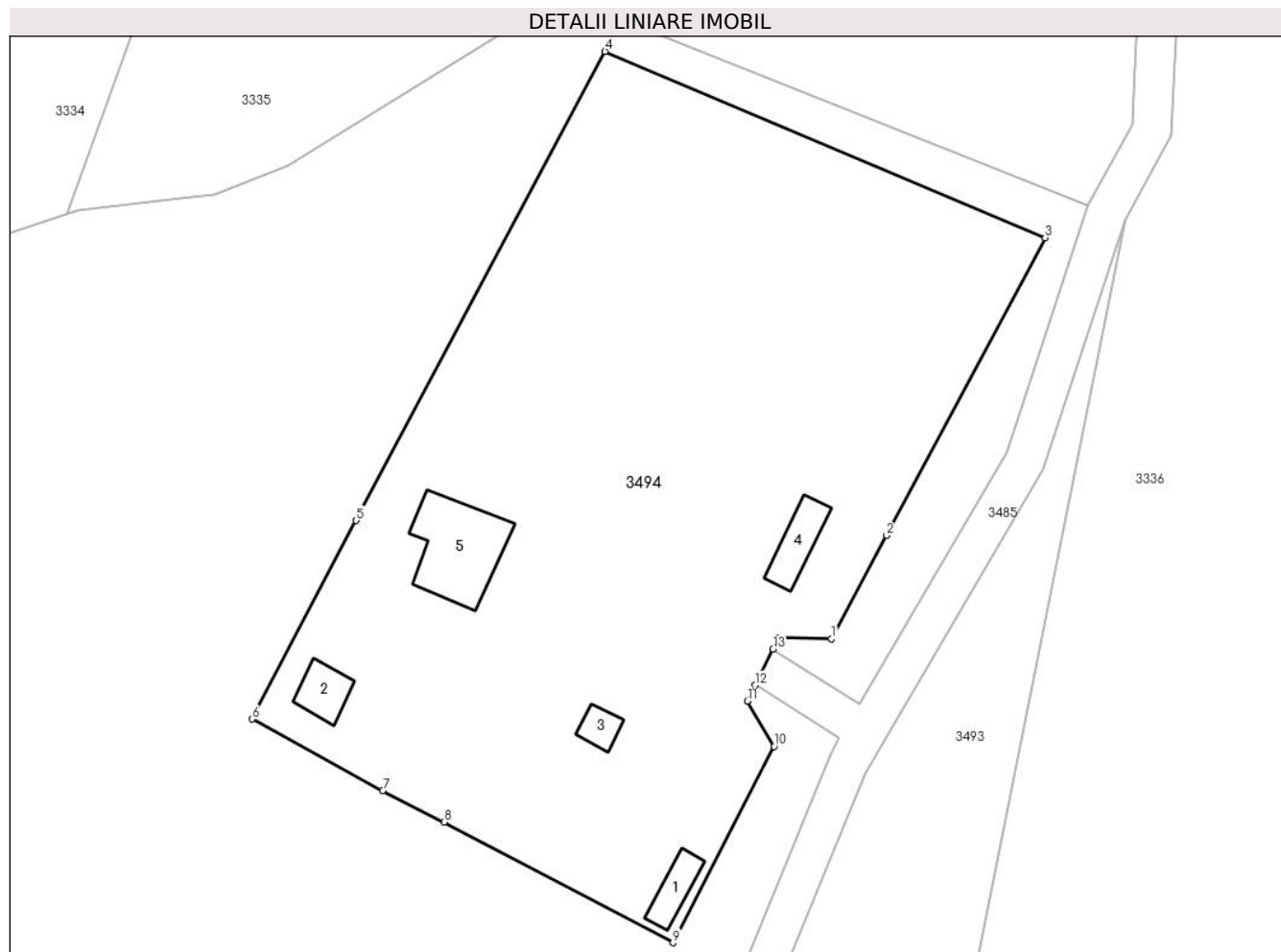
Inscrieri privind dezmembramintele dreptului de proprietate, drepturi reale de garanție și sarcini	Referințe
NU SUNT	

Anexa Nr. 1 La Partea I

Teren

Nr cadastral	Suprafața (mp)*	Observații / Referințe
23334	2.820	

* Suprafața este determinată în planul de proiecție Stereo 70.



Date referitoare la teren

Crt	Categorie folosință	Intravilan	Suprafața (mp)	Tarla	Parcelă	Nr. topo	Observații / Referințe
1	curți constructii	DA	2.820	-	-	-	

Date referitoare la construcții

Crt	Număr	Destinație construcție	Supraf. (mp)	Situație juridică	Observații / Referințe
A1.1	23334-C1	construcții industriale și edilitare	16	Fara acte	Nr. niveluri:1; S. construita la sol:16 mp; S. construita desfasurata:16 mp; Baraca laborator
A1.2	23334-C2	construcții industriale și edilitare	18	Fara acte	Nr. niveluri:1; S. construita la sol:18 mp; S. construita desfasurata:18 mp; Baraca tehnologica
A1.3	23334-C3	construcții industriale și edilitare	10	Fara acte	Nr. niveluri:1; S. construita la sol:10 mp; S. construita desfasurata:10 mp; Baraca pompe
A1.4	23334-C4	construcții industriale și edilitare	22	Fara acte	Nr. niveluri:1; S. construita la sol:22 mp; S. construita desfasurata:22 mp; Baraca PSI
A1.5	23334-C5	construcții industriale și edilitare	59	Fara acte	Nr. niveluri:1; S. construita la sol:59 mp; S. construita desfasurata:59 mp; Container birou/Vestiar/Baie modul alungit

Lungime Segmente

1) Valorile lungimilor segmentelor sunt obținute din proiecție în plan.

Punct început	X / Y	Punct sfârșit	X / Y	Lungime segment (** (m)
1	662.864,143 355.538,677	2	662.868,979 355.547,746	10.278
2	662.868,979 355.547,746	3	662.882,92 355.573,889	29.628
3	662.882,92 355.573,889	4	662.844,219 355.590,261	42.022
4	662.844,219 355.590,261	5	662.822,344 355.549,049	46.658
5	662.822,344 355.549,049	6	662.813,21 355.531,618	19.679
6	662.813,21 355.531,618	7	662.824,673 355.525,315	13.082
7	662.824,673 355.525,315	8	662.830,063 355.522,57	6.049
8	662.830,063 355.522,57	9	662.850,205 355.511,969	22.761
9	662.850,205 355.511,969	10	662.859,081 355.529,222	19.402
10	662.859,081 355.529,222	11	662.856,732 355.533,183	4.605
11	662.856,732 355.533,183	12	662.857,436 355.534,602	1.583
12	662.857,436 355.534,602	13	662.858,998 355.537,753	3.518
13	662.858,998 355.537,753	14	662.859,495 355.538,754	1.117
14	662.859,495 355.538,754	1	662.864,143 355.538,677	4.649

** Lungimile segmentelor sunt determinate în planul de proiecție Stereo 70 și sunt rotunjite la 1 milimetru.

*** Distanța dintre puncte este formată din segmente cumulate ce sunt mai mici decât valoarea 1 milimetru.

**DATE DESPRE IMOBILUL NR. 3496**

Oficiul de Cadastru și Publicitate Imobiliară IALOMITA
Biroul de Cadastru și Publicitate Imobiliară Slobozia

A. Partea I. Descrierea imobilului

TEREN Necunoscut

Adresa: Loc. Cazanesti, Jud. Ialomita

Nr. Crt	Nr cadastral Nr. topografic	Suprafața* (mp)	Observații / Referințe
A1		4.537	Sector cadastral:1 Teren neimprejmuit;

B. Partea II. Proprietari și acte

Inscrieri privitoare la dreptul de proprietate și alte drepturi reale		Referințe
/		
Act Administrativ nr. 938, din 20/02/2024 emis de PRIMARIA CAZANESTI (adeverinta);		
B1	Inscrierea provizorie, drept de PROPRIETATE, dobandit prin Lege, cota actuala 1/1 1) UAT CAZANESTI, CIF:4231962	A1

C. Partea III. SARCINI .

Inscrieri privind dezmembramintele dreptului de proprietate, drepturi reale de garanție și sarcini	Referințe
NU SUNT	

Anexa Nr. 1 La Partea I

Teren

Nr cadastral	Suprafaţa (mp)*	Observații / Referințe
	4.537	

* Suprafața este determinată în planul de proiecție Stereo 70.



Date referitoare la teren

Crt	Categorie folosință	Intravilan	Suprafața (mp)	Tarla	Parcelă	Nr. topo	Observații / Referințe
1	arabil	NU	4.162	10/4/1	57	-	
2	arabil	DA	375	10/4/1	57	-	Teren intravilan

Lungime Segmente

1) Valorile lungimilor segmentelor sunt obținute din proiecție în plan.

Punct început	X / Y	Punct sfârșit	X / Y	Lungime segment (** (m)
1	663.598,154 355.586,075	2	663.615,041 355.580,152	17.895
2	663.615,041 355.580,152	3	663.714,455 355.867,997	304.529
3	663.714,455 355.867,997	4	663.703,37 355.872,288	11.887
4	663.703,37 355.872,288	1	663.598,154 355.586,075	304.94

**** Lungimile segmentelor sunt determinate în planul de proiecție Stereo 70 și sunt rotunjite la 1 milimetru.**

***** Distanța dintre puncte este formată din segmente cumulate ce sunt mai mici decât valoarea 1 milimetru.**

**DATE DESPRE IMOBILUL NR. 3497**

Oficiul de Cadastru și Publicitate Imobiliară IALOMITA
Biroul de Cadastru și Publicitate Imobiliară Slobozia

A. Partea I. Descrierea imobilului

TEREN Necunoscut

Adresa: Loc. Cazanesti, Jud. Ialomita

Nr. Crt	Nr cadastral Nr. topografic	Suprafața* (mp)	Observații / Referințe
A1		2.290	Sector cadastral:1 Teren neimprejmuit;

B. Partea II. Proprietari și acte

Inscrieri privitoare la dreptul de proprietate și alte drepturi reale		Referințe
/		
Act Administrativ nr. 938, din 20/02/2024 emis de PRIMARIA CAZANESTI (adeverinta);		
B1	Inscrierea provizorie, drept de PROPRIETATE, dobandit prin Lege, cota actuala 1/1 1) UAT CAZANESTI, CIF:4231962	A1

C. Partea III. SARCINI .

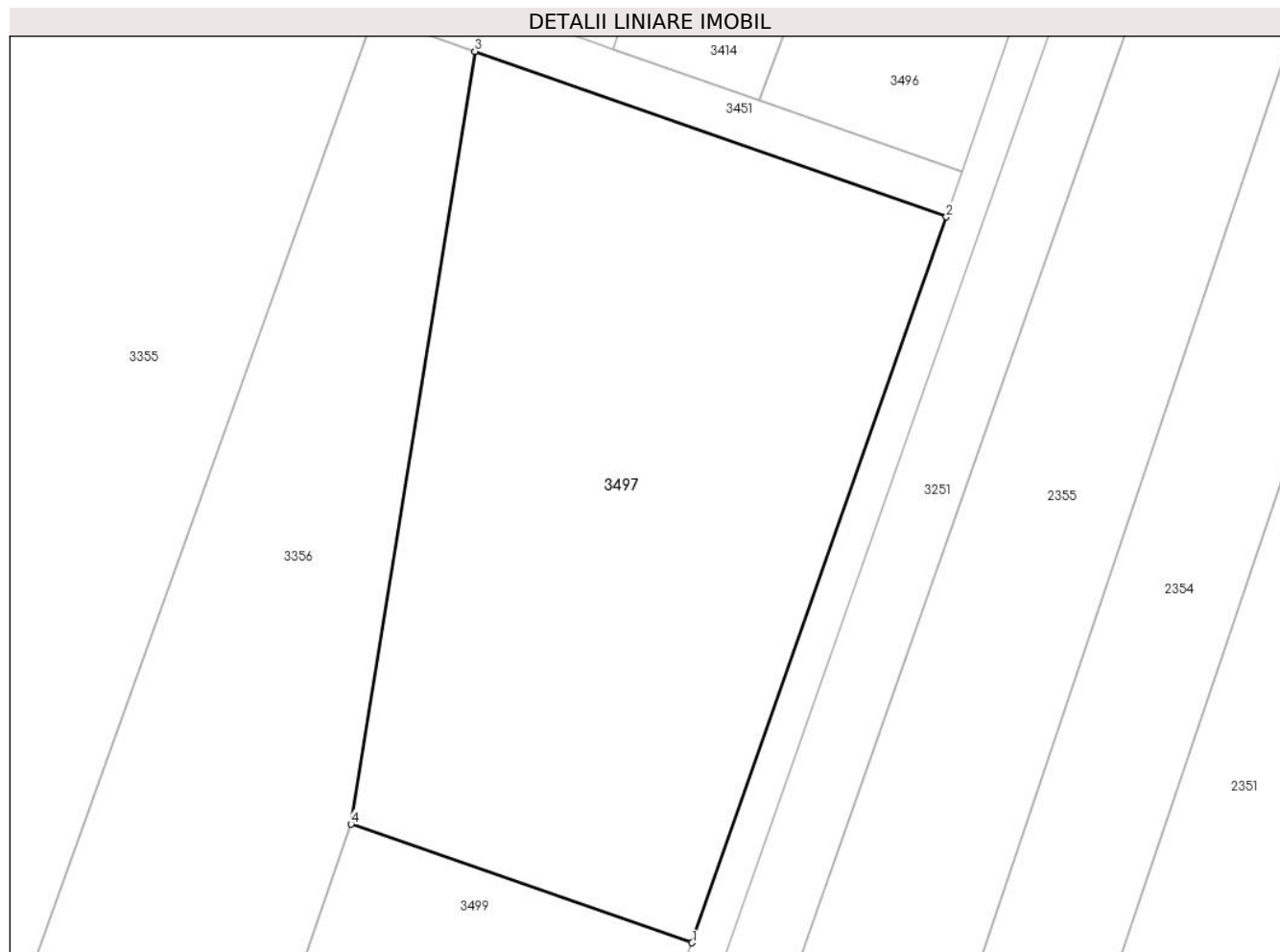
Inscrieri privind dezmembramintele dreptului de proprietate, drepturi reale de garanție și sarcini	Referințe
NU SUNT	

Anexa Nr. 1 La Partea I

Teren

Nr cadastral	Suprafața (mp)*	Observații / Referințe
	2.290	

* Suprafața este determinată în planul de proiecție Stereo 70.



Date referitoare la teren

Crt	Categorie folosință	Intravilan	Suprafața (mp)	Tarla	Parcelă	Nr. topo	Observații / Referințe
1	arabil	NU	1.485	10/4/3	26	-	
2	arabil	DA	805	10/4/3	26	-	Teren intravilan

Lungime Segmente

1) Valorile lungimilor segmentelor sunt obținute din proiecție în plan.

Punct început	X / Y	Punct sfârșit	X / Y	Lungime segment (** (m)
1	663.592,584 355.516,07	2	663.613,735 355.576,371	63.903
2	663.613,735 355.576,371	3	663.574,52 355.590,125	41.557
3	663.574,52 355.590,125	4	663.564,205 355.525,917	65.031
4	663.564,205 355.525,917	1	663.592,584 355.516,07	30.038

**** Lungimile segmentelor sunt determinate în planul de proiecție Stereo 70 și sunt rotunjite la 1 milimetru.**

***** Distanța dintre puncte este formată din segmente cumulate ce sunt mai mici decât valoarea 1 milimetru.**

**DATE DESPRE IMOBILUL NR. 3498**

Oficiul de Cadastru și Publicitate Imobiliară IALOMITA
Biroul de Cadastru și Publicitate Imobiliară Slobozia

A. Partea I. Descrierea imobilului

TEREN Necunoscut

Adresa: Loc. Cazanesti, Jud. Ialomita

Nr. Crt	Nr cadastral Nr. topografic	Suprafața* (mp)	Observații / Referințe
A1		952	Sector cadastral:1 Teren neimprejmuit;

B. Partea II. Proprietari și acte

Inscrieri privitoare la dreptul de proprietate și alte drepturi reale		Referințe
/		
Act Administrativ nr. 938, din 20/02/2024 emis de PRIMARIA CAZANESTI (adeverinta);		
B1	Intabulare, drept de PROPRIETATE, dobandit prin Lege, cota actuala 1/1 1) UAT CAZANESTI, CIF:4231962	A1

C. Partea III. SARCINI .

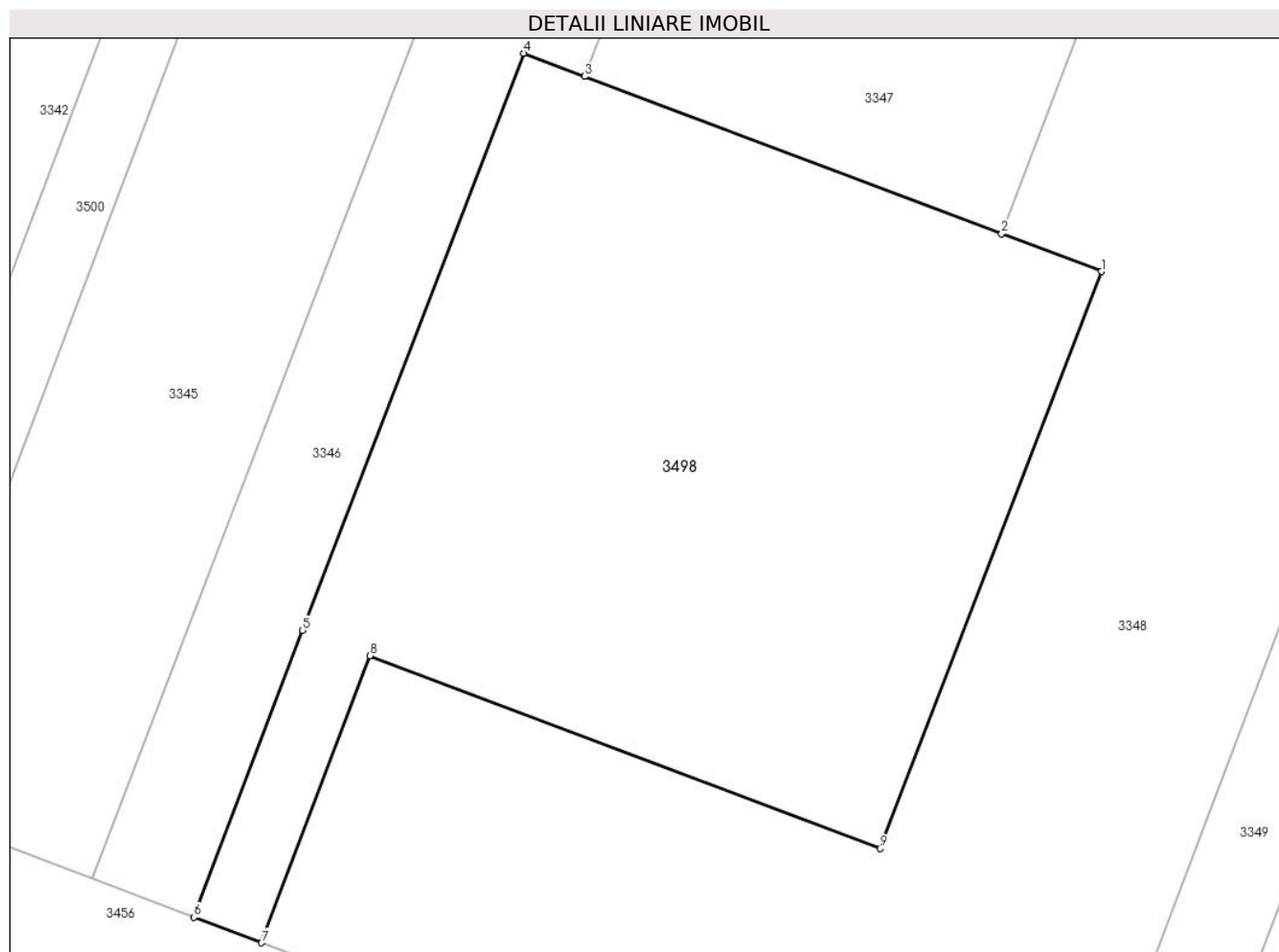
Inscrieri privind dezmembramintele dreptului de proprietate, drepturi reale de garanție și sarcini	Referințe
NU SUNT	

Anexa Nr. 1 La Partea I

Teren

Nr cadastral	Suprafața (mp)*	Observații / Referințe
	952	

* Suprafața este determinată în planul de proiecție Stereo 70.



Date referitoare la teren

Crt	Categorie folosință	Intravilan	Suprafața (mp)	Tarla	Parcelă	Nr. topo	Observații / Referințe
1	curți constructii	DA	900	-	-	-	182 BIS MP COELIA SUD
2	drum	NU	52	-	-	-	

Lungime Segmente

1) Valorile lungimilor segmentelor sunt obținute din proiecție în plan.

Punct început	X / Y	Punct sfârșit	X / Y	Lungime segment (** (m)
1	663.217,373 355.380,71	2	663.212,535 355.382,537	5.172
2	663.212,535 355.382,537	3	663.192,281 355.390,185	21.65
3	663.192,281 355.390,185	4	663.189,307 355.391,308	3.179
4	663.189,307 355.391,308	5	663.178,564 355.363,297	30.0

Punct început	X / Y	Punct sfârșit	X / Y	Lungime segment (** (m)
5	663.178,564 355.363,297	6	663.173,302 355.349,362	14.895
6	663.173,302 355.349,362	7	663.176,576 355.348,126	3.5
7	663.176,576 355.348,126	8	663.181,838 355.362,061	14.895
8	663.181,838 355.362,061	9	663.206,63 355.352,7	26.5
9	663.206,63 355.352,7	1	663.217,373 355.380,71	30.0

** Lungimile segmentelor sunt determinate în planul de proiecție Stereo 70 și sunt rotunjite la 1 milimetru.

*** Distanța dintre puncte este formată din segmente cumulate ce sunt mai mici decât valoarea 1 milimetru.

**DATE DESPRE IMOBILUL NR. 3499**

Oficiul de Cadastru și Publicitate Imobiliară IALOMITA
Biroul de Cadastru și Publicitate Imobiliară Slobozia

A. Partea I. Descrierea imobilului

TEREN Intravilan

Adresa: Loc. Cazanesti, Jud. Ialomita

Nr. Crt	Nr cadastral Nr. topografic	Suprafața* (mp)	Observații / Referințe
A1		900	Sector cadastral:1 Teren neimprejmuit;

B. Partea II. Proprietari și acte

Inscrieri privitoare la dreptul de proprietate și alte drepturi reale		Referințe
/		
Inscris Sub Semnatura Privata nr. 544, din 23/02/2023 emis de OMV PETROM;		
B1	Intabulare, drept de PROPRIETATE, dobandit prin Lege, cota actuala 1/1 1) OMV PETROM, CIF:1590082	A1

C. Partea III. SARCINI .

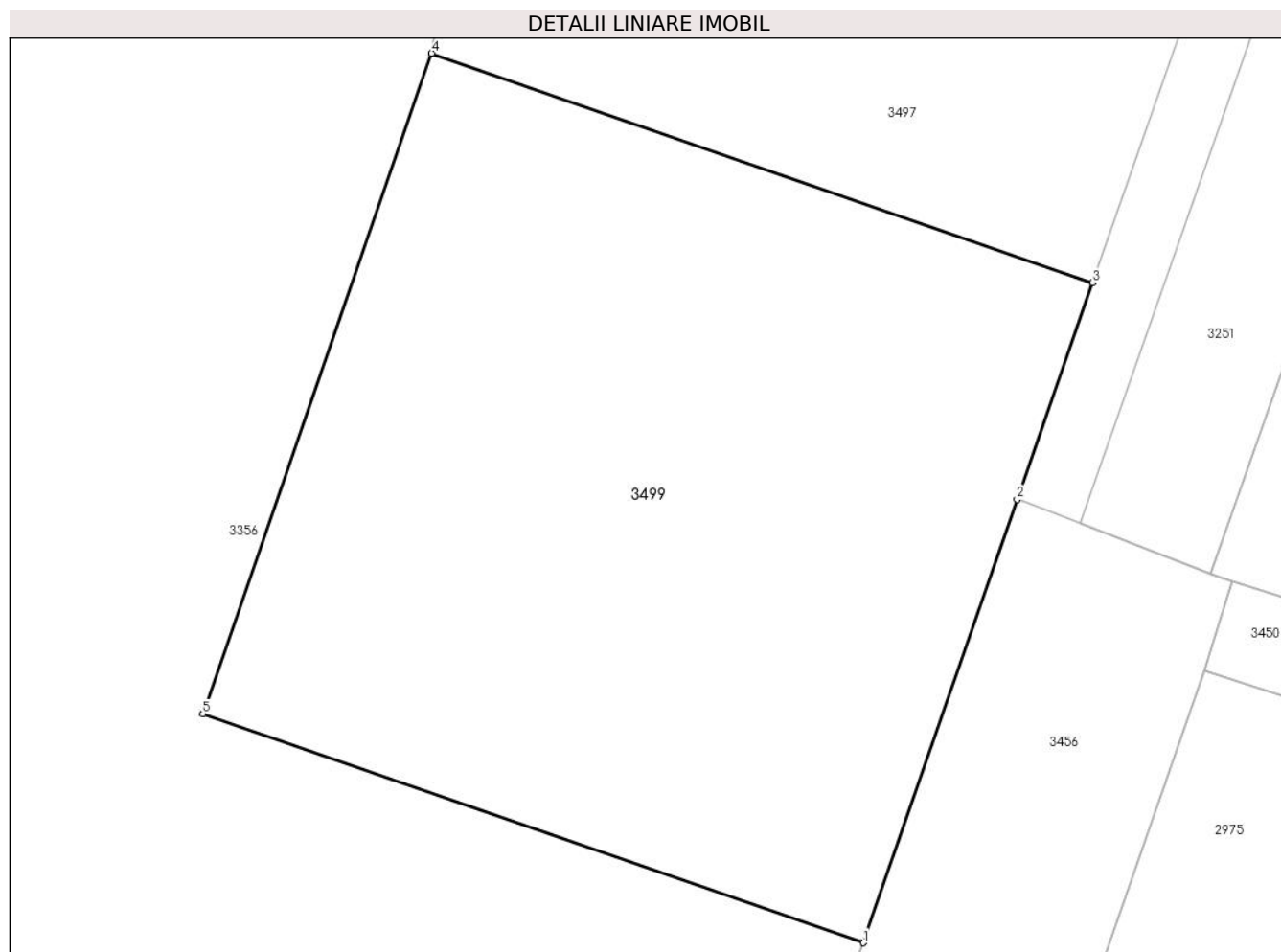
Inscrieri privind dezmembramintele dreptului de proprietate, drepturi reale de garanție și sarcini	Referințe
NU SUNT	

Anexa Nr. 1 La Partea I

Teren

Nr cadastral	Suprafața (mp)*	Observații / Referințe
	900	

* Suprafața este determinată în planul de proiecție Stereo 70.



Date referitoare la teren

Crt	Categorie folosință	Intravilan	Suprafața (mp)	Tarla	Parcelă	Nr. topo	Observații / Referințe
1	curți constructii	DA	900	-	-	-	MFD 39 COLELIA

Lungime Segmente

1) Valorile lungimilor segmentelor sunt obținute din proiecție în plan.

Punct început	X / Y	Punct sfârșit	X / Y	Lungime segment (** (m)
1	663.582,729 355.487,749	2	663.589,347 355.506,769	20.139
2	663.589,347 355.506,769	3	663.592,584 355.516,07	9.848
3	663.592,584 355.516,07	4	663.564,205 355.525,917	30.038
4	663.564,205 355.525,917	5	663.554,384 355.497,571	30.0
5	663.554,384 355.497,571	1	663.582,729 355.487,749	29.999

**** Lungimile segmentelor sunt determinate în planul de proiecție Stereo 70 și sunt rotunjite la 1 milimetru.**

***** Distanța dintre puncte este formată din segmente cumulate ce sunt mai mici decât valoarea 1 milimetru.**

**DATE DESPRE IMOBILUL NR. 3500**

Oficiul de Cadastru și Publicitate Imobiliară IALOMITA
Biroul de Cadastru și Publicitate Imobiliară Slobozia

A. Partea I. Descrierea imobilului

TEREN Necunoscut

Adresa: Loc. Cazanesti, Jud. Ialomita

Nr. Crt	Nr cadastral Nr. topografic	Suprafața* (mp)	Observații / Referințe
A1		1.664	Sector cadastral:1 Teren neimprejmuit;

B. Partea II. Proprietari și acte

Inscrieri privitoare la dreptul de proprietate și alte drepturi reale	Referințe
/	
Act Administrativ nr. 938, din 20/02/2024 emis de PRIMARIA CAZANESTI (adeverinta);	
B1	A1
Intabulare, drept de PROPRIETATE, dobandit prin Lege, cota actuala 1/1 1) UAT CAZANESTI, CIF:4231962	

C. Partea III. SARCINI .

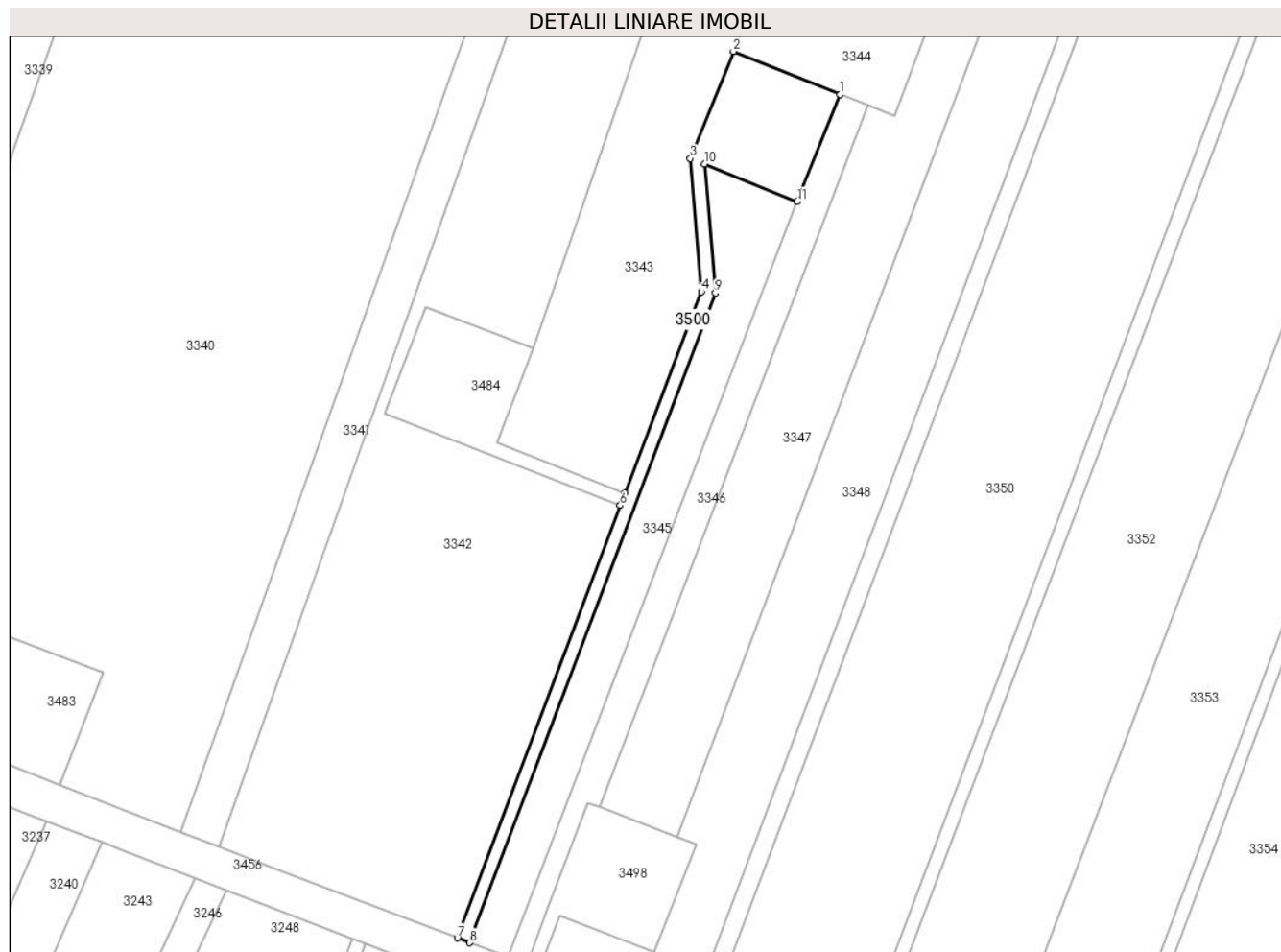
Inscrieri privind dezmembramintele dreptului de proprietate, drepturi reale de garanție și sarcini	Referințe
NU SUNT	

Anexa Nr. 1 La Partea I

Teren

Nr cadastral	Suprafața (mp)*	Observații / Referințe
	1.664	

* Suprafața este determinată în planul de proiecție Stereo 70.



Date referitoare la teren

Crt	Categorie folosință	Intravilan	Suprafața (mp)	Tarla	Parcelă	Nr. topo	Observații / Referințe
1	curți constructii	DA	900	-	-	-	501 MP COLELIA SUD
2	drum	NU	764	-	-	-	

Lungime Segmente

1) Valorile lungimilor segmentelor sunt obținute din proiecție în plan.

Punct început	X / Y	Punct sfârșit	X / Y	Lungime segment (** (m)
1	663.254,948 355.575,694	2	663.227,115 355.586,889	30.0
2	663.227,115 355.586,889	3	663.215,92 355.559,057	30.0
3	663.215,92 355.559,057	4	663.218,819 355.524,34	34.837
4	663.218,819 355.524,34	5	663.198,9 355.471,991	56.011

Punct început	X / Y	Punct sfârșit	X / Y	Lungime segment (** (m)
5	663.198,9 355.471,991	6	663.197,636 355.468,727	3.5
6	663.197,636 355.468,727	7	663.155,2 355.356,2	120.263
7	663.155,2 355.356,2	8	663.158,474 355.354,961	3.5
8	663.158,474 355.354,961	9	663.222,445 355.524,034	180.77
9	663.222,445 355.524,034	10	663.219,559 355.557,593	33.683
10	663.219,559 355.557,593	11	663.243,752 355.547,861	26.078
11	663.243,752 355.547,861	1	663.254,948 355.575,694	30.0

** Lungimile segmentelor sunt determinate în planul de proiecție Stereo 70 și sunt rotunjite la 1 milimetru.

*** Distanța dintre puncte este formată din segmente cumulate ce sunt mai mici decât valoarea 1 milimetru.

**DATE DESPRE IMOBILUL NR. 3501**

Oficiul de Cadastru și Publicitate Imobiliară IALOMITA
Biroul de Cadastru și Publicitate Imobiliară Slobozia

A. Partea I. Descrierea imobilului

TEREN Extravilan

Adresa: Jud. Ialomita

Nr. Crt	Nr cadastral Nr. topografic	Suprafața* (mp)	Observații / Referințe
A1	20261	10.000	Sector cadastral:1 Teren neimprejmuit;

B. Partea II. Proprietari și acte

Inscrieri privitoare la dreptul de proprietate și alte drepturi reale	Referințe
20949 / 26/05/2010	
Act Notarial nr. 1303, din 31/08/2009 emis de BNP MARIN NICOLAE (act notarial nr 36 din 16.08.2023, emis de Nistor Ruxandra;act notarial nr 1143 din 10.07.2023, emis de Nistor Ruxandra;act notarial nr 1278 din 31.07.2023, emis de Nistor Ruxandra);	
B2	se noteaza din oficiu conform art. 26, indice 1, pct. 4 din Ordinul nr. 415/16.09.2009 al Directorului General al ANCP pentru completarea Regulamentului privind continutul si modul de intocmire a documentatiei cadastrale in vederea inscrierii in cartea funciara, aprobat prin Ordinul nr. 634/2006, mentiunea: „imobil inregistrat in planul cadastral fara localizare certa datorita lipsei planului parcelar"
	A1
35377 / 01/09/2010	
Act Notarial nr. 1381, din 28/07/2010 emis de BNP MITESCU MARIUS IULIAN (act notarial nr 36 din 16.08.2023, emis de Nistor Ruxandra;act notarial nr 1143 din 10.07.2023, emis de Nistor Ruxandra;act notarial nr 1278 din 31.07.2023, emis de Nistor Ruxandra);	
B3	Intabulare, drept de PROPRIETATEcumparare, dobandit prin Conventie, cota actuala 1/1 1) SC JD AGRO COCORA SRL COCORA, CIF:22445255
	A1
142107 / 28/09/2023	
Act Notarial nr. 987, din 19/06/2023 emis de Nistor Ruxandra (act notarial nr 1278 din 31.07.2023, emis de Nistor Ruxandra;act notarial nr 1143 din 10.07.2023, emis de Nistor Ruxandra;act notarial nr 36 din 16.08.2023, emis de Nistor Ruxandra);	
B4	deodata cu inscrierea de la C4 se noteaza si interdictiile de a ipoteca si celelalte obligatii de plata aferente creditului, instraina, inchiria, arenda, cesiona, dona, contribui ca aport la capitalul social sau transfera sau dispune sub orice forma dreptul de proprietate, dreptul de folosinta, dreptul de uzufruct, dreptul de superficie, sau alte drepturi asupra bunurilor ipotecate sau asupra oricarei parti din acestea, de a transforma in orice fel (inclusiv a dezmembra, alipi, restructura) si/sau de a construi si/sau demola constructii de pe bunurile ipotecate. 1) RINGJOBING LANDBOBANK A/S, CIF:999999999999
	A1

C. Partea III. SARCINI

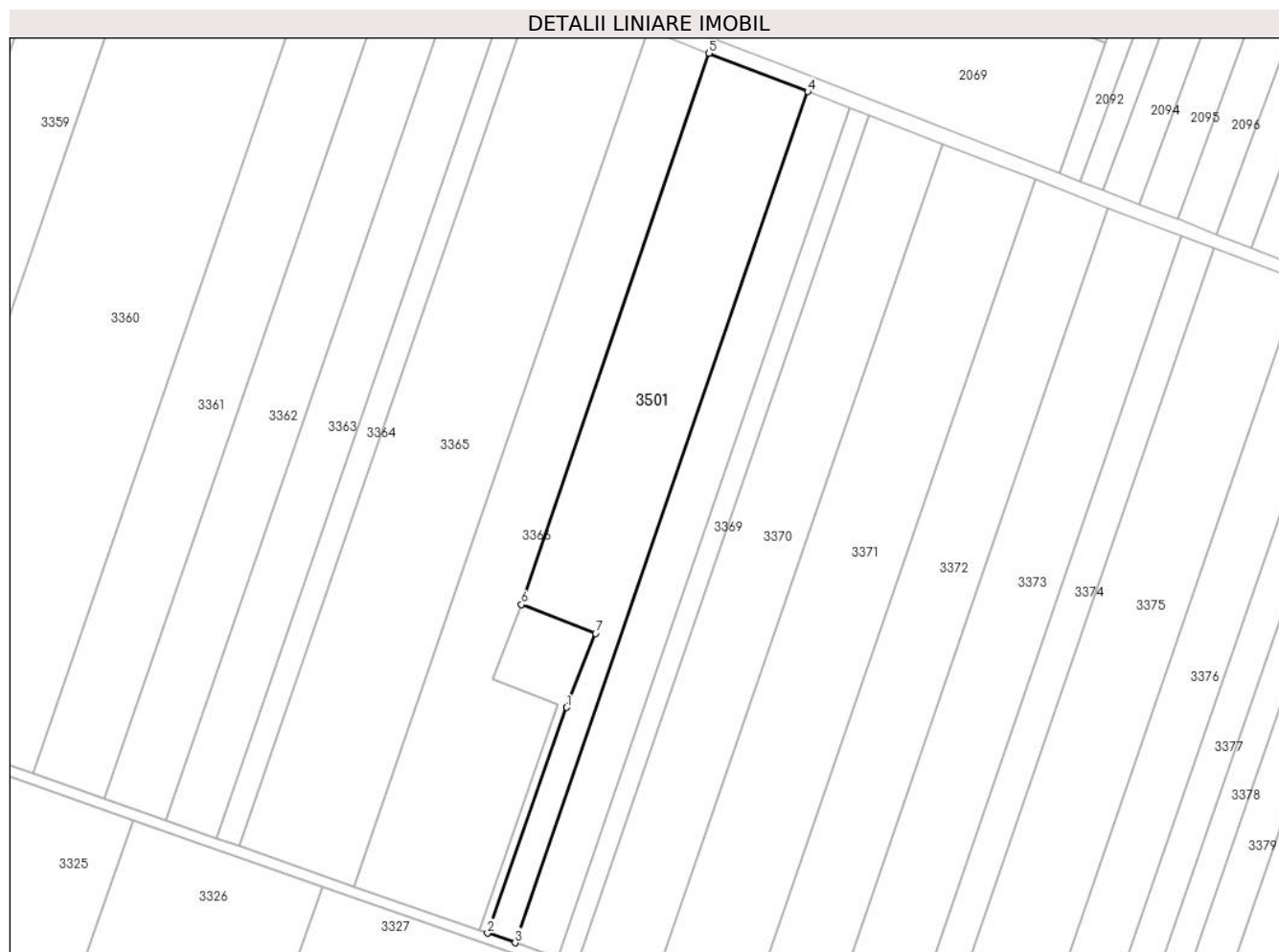
Inscrieri privind dezmembramintele dreptului de proprietate, drepturi reale de garanție și sarcini	Referințe
142107 / 28/09/2023	
Act Notarial nr. 987, din 19/06/2023 emis de Nistor Ruxandra (act notarial nr 1278 din 31.07.2023, emis de Nistor Ruxandra;act notarial nr 1143 din 10.07.2023, emis de Nistor Ruxandra;act notarial nr 36 din 16.08.2023, emis de Nistor Ruxandra);	
C3	se radiaza dreptul de ipoteca si interdictiile inscrise la C1, C2,
	A1
C4	Intabulare, drept de IPOTECA, Valoare:40500000 EURsi celelalte obligatii de plata aferente creditului, 1) RINGJOBING LANDBOBANK A/S, CIF:999999999999
	A1

Anexa Nr. 1 La Partea I

Teren

Nr cadastral	Suprafața (mp)*	Observații / Referințe
20261	10.000	

* Suprafața este determinată în planul de proiecție Stereo 70.



Date referitoare la teren

Crt	Categorie folosință	Intravilan	Suprafața (mp)	Tarla	Parcelă	Nr. topo	Observații / Referințe
1	arabil	NU	10.000	10/4/1	9	-	IMOBIL INREGISTRAT IN PLANUL CADASTRAL FARA LOCALIZARE CERTA DATORITA LIPSEI PLANULUI PARCELAR

Lungime Segmente

1) Valorile lungimilor segmentelor sunt obținute din proiecție în plan.

Punct început	X / Y	Punct sfârșit	X / Y	Lungime segment (** (m)
1	662.574,045 356.041,095	2	662.544,107 355.955,739	90.455
2	662.544,107 355.955,739	3	662.554,541 355.952,104	11.049
3	662.554,541 355.952,104	4	662.665,242 356.273,86	340.267
4	662.665,242 356.273,86	5	662.627,918 356.288,34	40.034
5	662.627,918 356.288,34	6	662.556,956 356.079,928	220.162

Punct început	X / Y	Punct sfârșit	X / Y	Lungime segment (** (m)
6	662.556,956 356.079,928	7	662.584,917 356.069,056	30.0
7	662.584,917 356.069,056	1	662.574,045 356.041,095	30.0

** Lungimile segmentelor sunt determinate în planul de proiecție Stereo 70 și sunt rotunjite la 1 milimetru.

*** Distanța dintre puncte este formată din segmente cumulate ce sunt mai mici decât valoarea 1 milimetru.

**DATE DESPRE IMOBILUL NR. 3502**

Oficiul de Cadastru și Publicitate Imobiliară IALOMITA
Biroul de Cadastru și Publicitate Imobiliară Slobozia

A. Partea I. Descrierea imobilului

TEREN Necunoscut

Adresa: Loc. Cazanesti, Jud. Ialomita

Nr. Crt	Nr cadastral Nr. topografic	Suprafața* (mp)	Observații / Referințe
A1		1.372	Sector cadastral:1 Teren neimprejmuit;

B. Partea II. Proprietari și acte

Inscrieri privitoare la dreptul de proprietate și alte drepturi reale		Referințe
/		
Inscris Sub Semnatura Privata nr. 544, din 23/02/2023 emis de OMV PETROM;		
B1	Intabulare, drept de PROPRIETATE, dobândit prin Lege, cota actuala 1/1 1) OMV PETROM, CIF:1590082	A1

C. Partea III. SARCINI .

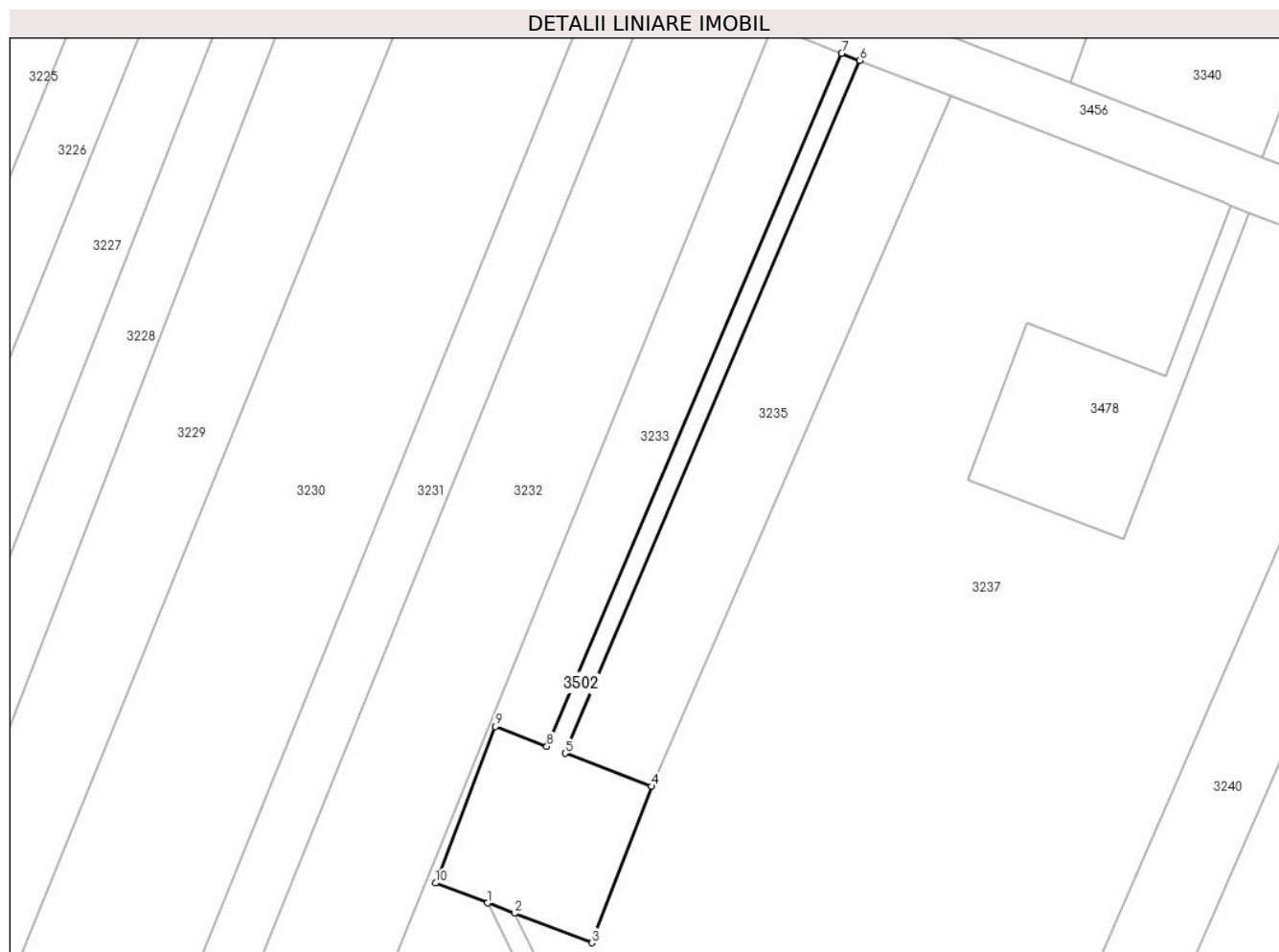
Inscrieri privind dezmembramintele dreptului de proprietate, drepturi reale de garanție și sarcini	Referințe
NU SUNT	

Anexa Nr. 1 La Partea I

Teren

Nr cadastral	Suprafața (mp)*	Observații / Referințe
	1.372	

* Suprafața este determinată în planul de proiecție Stereo 70.



Date referitoare la teren

Crt	Categorie folosință	Intravilan	Suprafața (mp)	Tarla	Parcelă	Nr. topo	Observații / Referințe
1	curți constructii	DA	900	-	-	-	162 BIS MP COELIA SUD
2	drum	NU	472	-	-	-	

Lungime Segmente

1) Valorile lungimilor segmentelor sunt obținute din proiecție în plan.

Punct început	X / Y	Punct sfârșit	X / Y	Lungime segment (** (m)
1	662.884,895 355.273,314	2	662.889,698 355.271,48	5.142
2	662.889,698 355.271,48	3	662.903,553 355.266,192	14.829
3	662.903,553 355.266,192	4	662.914,251 355.294,22	30.0
4	662.914,251 355.294,22	5	662.898,764 355.300,131	16.576

Punct început	X / Y	Punct sfârşit	X / Y	Lungime segment (** (m)
5	662.898,764 355.300,131	6	662.951,57 355.424,247	134.883
6	662.951,57 355.424,247	7	662.948,312 355.425,522	3.498
7	662.948,312 355.425,522	8	662.895,492 355.301,38	134.912
8	662.895,492 355.301,38	9	662.886,223 355.304,918	9.921
9	662.886,223 355.304,918	10	662.875,525 355.276,89	30.0
10	662.875,525 355.276,89	1	662.884,895 355.273,314	10.029

** Lungimile segmentelor sunt determinate în planul de proiecție Stereo 70 și sunt rotunjite la 1 milimetru.

*** Distanța dintre puncte este formată din segmente cumulate ce sunt mai mici decât valoarea 1 milimetru.

**DATE DESPRE IMOBILUL NR. 3503**

Oficiul de Cadastru și Publicitate Imobiliară IALOMITA
Biroul de Cadastru și Publicitate Imobiliară Slobozia

A. Partea I. Descrierea imobilului

TEREN Necunoscut

Adresa: Loc. Cazanesti, Jud. Ialomita

Nr. Crt	Nr cadastral Nr. topografic	Suprafața* (mp)	Observații / Referințe
A1		1.226	Sector cadastral:1 Teren neimprejmuit;

B. Partea II. Proprietari și acte

Inscrieri privitoare la dreptul de proprietate și alte drepturi reale		Referințe
/		
Inscris Sub Semnatura Privata nr. 544, din 23/02/2023 emis de OMV PETROM;		
B1	Intabulare, drept de PROPRIETATE, dobandit prin Lege, cota actuala 1/1 1) OMV PETROM, CIF:1590082	A1

C. Partea III. SARCINI .

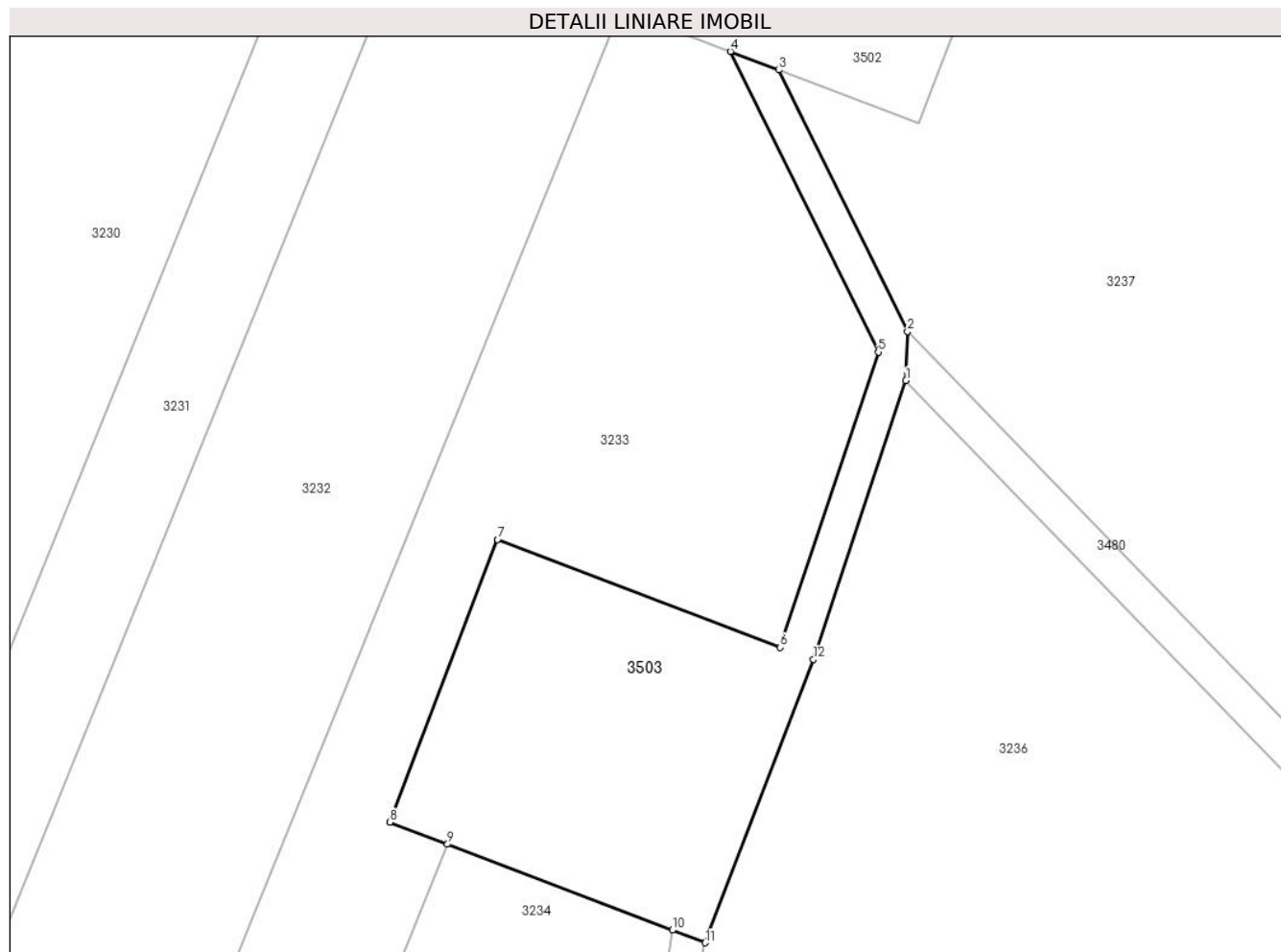
Inscrieri privind dezmembramintele dreptului de proprietate, drepturi reale de garanție și sarcini	Referințe
NU SUNT	

Anexa Nr. 1 La Partea I

Teren

Nr cadastral	Suprafața (mp)*	Observații / Referințe
	1.226	

* Suprafața este determinată în planul de proiecție Stereo 70.



Date referitoare la teren

Crt	Categorie folosință	Intravilan	Suprafața (mp)	Tarla	Parcelă	Nr. topo	Observații / Referințe
1	curți constructii	DA	900	-	-	-	568 MP COLELIA SUD
2	drum	NU	326	-	-	-	

Lungime Segmente

1) Valorile lungimilor segmentelor sunt obținute din proiecție în plan.

Punct început	X / Y	Punct sfârșit	X / Y	Lungime segment (** (m)
1	662.902,304 355.240,688	2	662.902,462 355.245,55	4.865
2	662.902,462 355.245,55	3	662.889,698 355.271,48	28.901
3	662.889,698 355.271,48	4	662.884,895 355.273,314	5.142
4	662.884,895 355.273,314	5	662.899,559 355.243,522	33.205

Punct început	X / Y	Punct sfârșit	X / Y	Lungime segment (** (m)
5	662.899,559 355.243,522	6	662.889,823 355.214,247	30.852
6	662.889,823 355.214,247	7	662.861,795 355.224,945	30.0
7	662.861,795 355.224,945	8	662.851,097 355.196,917	30.0
8	662.851,097 355.196,917	9	662.856,81 355.194,737	6.115
9	662.856,81 355.194,737	10	662.879,125 355.186,219	23.885
10	662.879,125 355.186,219	11	662.882,394 355.184,971	3.5
11	662.882,394 355.184,971	12	662.893,12 355.213,07	30.076
12	662.893,12 355.213,07	1	662.902,304 355.240,688	29.104

** Lungimile segmentelor sunt determinate în planul de proiecție Stereo 70 și sunt rotunjite la 1 milimetru.

*** Distanța dintre puncte este formată din segmente cumulate ce sunt mai mici decât valoarea 1 milimetru.

**DATE DESPRE IMOBILUL NR. 3504**

Oficiul de Cadastru și Publicitate Imobiliară IALOMITA
Biroul de Cadastru și Publicitate Imobiliară Slobozia

A. Partea I. Descrierea imobilului

TEREN Intravilan

Adresa: Loc. Cazanesti, Jud. Ialomita

Nr. Crt	Nr cadastral Nr. topografic	Suprafața* (mp)	Observații / Referințe
A1		992	Sector cadastral:1 Teren neimprejmuit;

B. Partea II. Proprietari și acte

Inscrieri privitoare la dreptul de proprietate și alte drepturi reale		Referințe
/		
Inscris Sub Semnatura Privata nr. 544, din 23/02/2023 emis de OMV PETROM;		
B1	Intabulare, drept de PROPRIETATE, dobandit prin Lege, cota actuala 1/1 1) OMV PETROM, CIF:1590082	A1

C. Partea III. SARCINI .

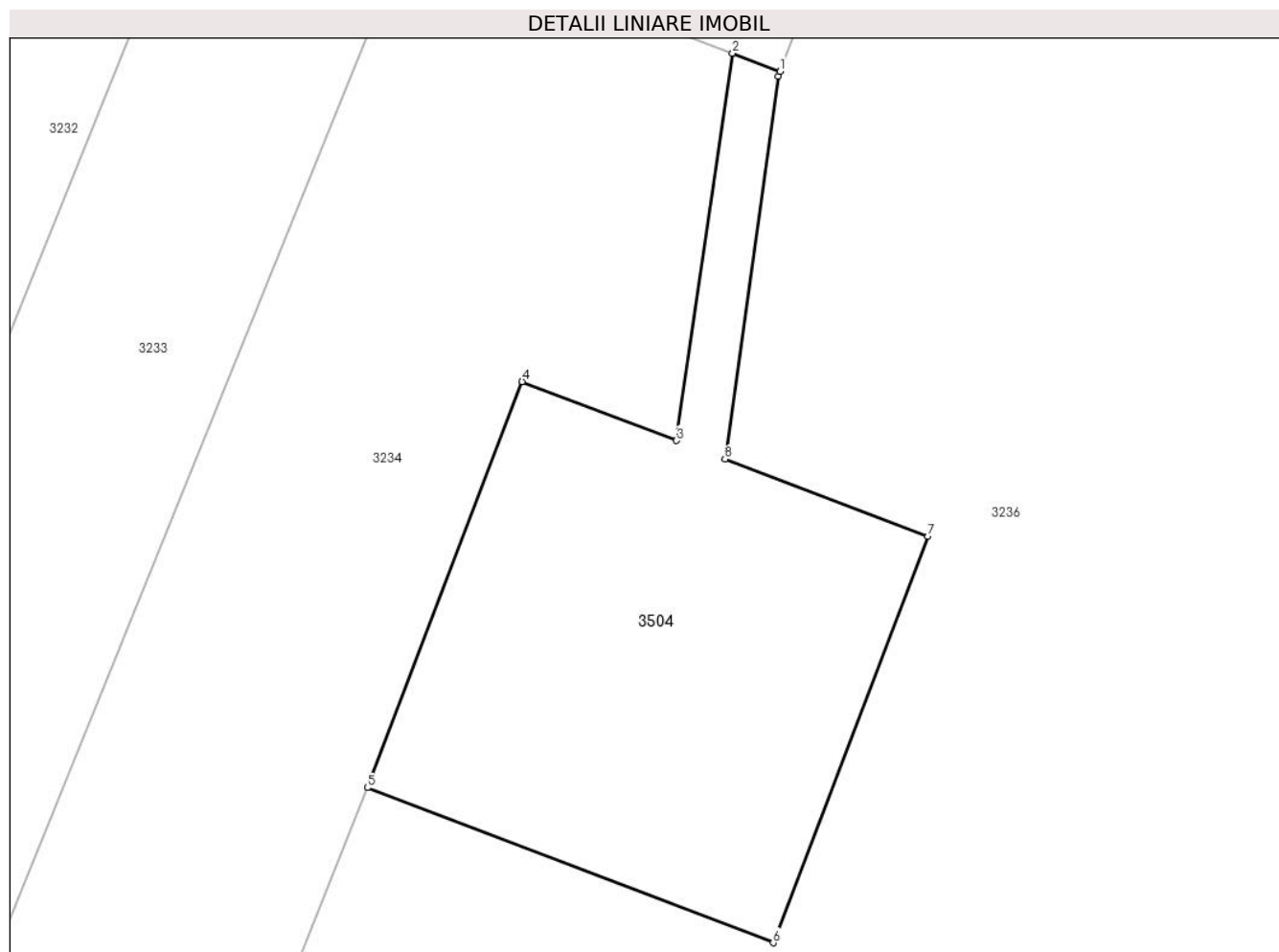
Inscrieri privind dezmembramintele dreptului de proprietate, drepturi reale de garanție și sarcini	Referințe
NU SUNT	

Anexa Nr. 1 La Partea I

Teren

Nr cadastral	Suprafața (mp)*	Observații / Referințe
	992	

* Suprafața este determinată în planul de proiecție Stereo 70.



Date referitoare la teren

Crt	Categorie folosință	Intravilan	Suprafața (mp)	Tarla	Parcelă	Nr. topo	Observații / Referințe
1	curți constructii	DA	900	-	-	-	518 MP COLELIA SUD
2	drum	DA	92	-	-	-	

Lungime Segmente

1) Valorile lungimilor segmentelor sunt obținute din proiecție în plan.

Punct început	X / Y	Punct sfârșit	X / Y	Lungime segment (** (m)
1	662.882,394 355.184,971	2	662.879,125 355.186,219	3.5
2	662.879,125 355.186,219	3	662.875,249 355.159,497	27.002
3	662.875,249 355.159,497	4	662.864,591 355.163,565	11.408
4	662.864,591 355.163,565	5	662.853,893 355.135,537	30.0

Punct început	X / Y	Punct sfârșit	X / Y	Lungime segment (** (m)
5	662.853,893 355.135,537	6	662.881,92 355.124,839	30.0
6	662.881,92 355.124,839	7	662.892,618 355.152,867	30.0
7	662.892,618 355.152,867	8	662.878,604 355.158,216	15.0
8	662.878,604 355.158,216	9	662.882,266 355.184,634	26.67
9	662.882,266 355.184,634	1	662.882,394 355.184,971	0.361

** Lungimile segmentelor sunt determinate în planul de proiecție Stereo 70 și sunt rotunjite la 1 milimetru.

*** Distanța dintre puncte este formată din segmente cumulate ce sunt mai mici decât valoarea 1 milimetru.

**DATE DESPRE IMOBILUL NR. 3505**

Oficiul de Cadastru și Publicitate Imobiliară IALOMITA
Biroul de Cadastru și Publicitate Imobiliară Slobozia

A. Partea I. Descrierea imobilului

TEREN Intravilan

Adresa: Loc. Cazanesti, Jud. Ialomita

Nr. Crt	Nr cadastral Nr. topografic	Suprafața* (mp)	Observații / Referințe
A1		1.240	Sector cadastral:1 Teren neimprejmuit;

B. Partea II. Proprietari și acte

Inscrieri privitoare la dreptul de proprietate și alte drepturi reale		Referințe
/		
Inscris Sub Semnatura Privata nr. 544, din 23/02/2023 emis de OMV PETROM;		
B1	Intabulare, drept de PROPRIETATE, dobandit prin Lege, cota actuala 1/1 1) OMV PETROM, CIF:1590082	A1

C. Partea III. SARCINI .

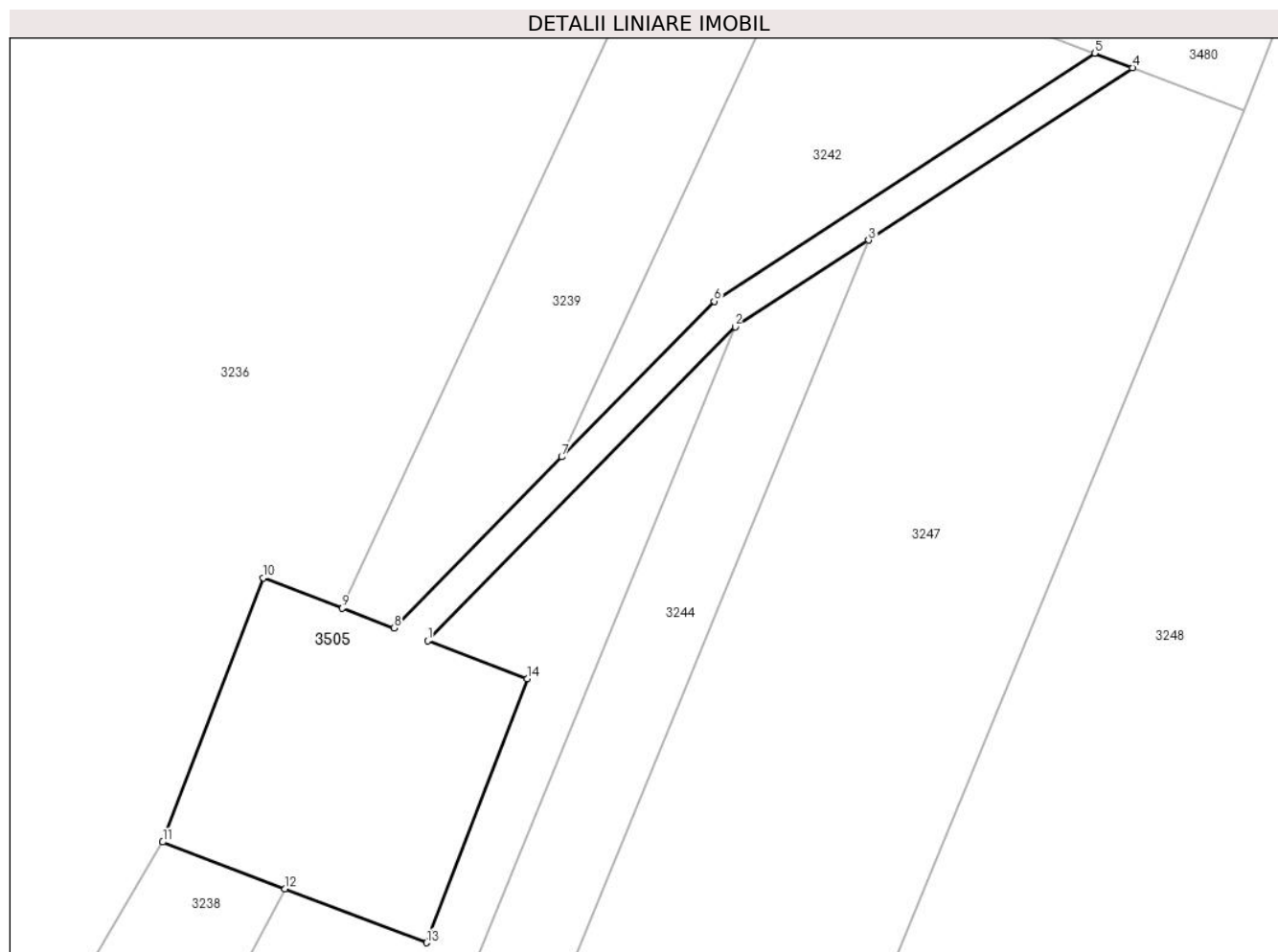
Inscrieri privind dezmembramintele dreptului de proprietate, drepturi reale de garanție și sarcini	Referințe
NU SUNT	

Anexa Nr. 1 La Partea I

Teren

Nr cadastral	Suprafața (mp)*	Observații / Referințe
	1.240	

* Suprafața este determinată în planul de proiecție Stereo 70.



Date referitoare la teren

Crt	Categorie folosință	Intravilan	Suprafața (mp)	Tarla	Parcelă	Nr. topo	Observații / Referințe
1	curti constructii	DA	900	-	-	-	535 MP COLELIA SUD
2	drum	DA	340	-	-	-	

Lungime Segmente

1) Valorile lungimilor segmentelor sunt obținute din proiecție în plan.

Punct început	X / Y	Punct sfârșit	X / Y	Lungime segment (** (m)
1	662.865,934 354.967,716	2	662.898,602 355.001,045	46.669
2	662.898,602 355.001,045	3	662.912,762 355.010,271	16.9
3	662.912,762 355.010,271	4	662.940,829 355.028,56	33.499
4	662.940,829 355.028,56	5	662.936,786 355.030,103	4.327

Punct început	X / Y	Punct sfârșit	X / Y	Lungime segment (** (m)
5	662.936,786 355.030,103	6	662.896,371 355.003,768	48.238
6	662.896,371 355.003,768	7	662.880,164 354.987,24	23.148
7	662.880,164 354.987,24	8	662.862,358 354.969,081	25.433
8	662.862,358 354.969,081	9	662.856,864 354.971,177	5.88
9	662.856,864 354.971,177	10	662.848,473 354.974,38	8.982
10	662.848,473 354.974,38	11	662.837,775 354.946,353	30.0
11	662.837,775 354.946,353	12	662.850,755 354.941,398	13.894
12	662.850,755 354.941,398	13	662.865,803 354.935,655	16.106
13	662.865,803 354.935,655	14	662.876,501 354.963,682	30.0
14	662.876,501 354.963,682	1	662.865,934 354.967,716	11.31

** Lungimile segmentelor sunt determinate în planul de proiecție Stereo 70 și sunt rotunjite la 1 milimetru.

*** Distanța dintre puncte este formată din segmente cumulate ce sunt mai mici decât valoarea 1 milimetru.

