

**DATE DESPRE IMOBILUL NR. 4630**

Oficiul de Cadastru și Publicitate Imobiliară IALOMITA  
Biroul de Cadastru și Publicitate Imobiliară Slobozia

**A. Partea I. Descrierea imobilului**

TEREN Extravilan

Nr. CF vechi:196

Nr. cadastral vechi:199

Adresa: Jud. Ialomita

Nr. Crt	Nr cadastral Nr. topografic	Suprafața* (mp)	Observații / Referințe
A1	22395	33.600	Sector cadastral:11 Teren neimprejmuit;

**B. Partea II. Proprietari și acte**

Inscrieri privitoare la dreptul de proprietate și alte drepturi reale	Referințe
<b>22310 / 18/05/2012</b>	
Act Notarial nr. 1469, din 10/05/2012 emis de SERBAN ANGELICA VALENTINA;	
B2	A1
Intabulare, drept de PROPRIETATEcumparare, dobandit prin Conventie, cota actuala 1/1	
1) STAN GEORGETA, casatorita cu	
2) STAN DRAGOS VALERIU	
OBSERVATII: IMOBIL TRAVERSAT DE LIMITA DINTRE UAT AXINTELE SI UAT BARCANESTI	

**C. Partea III. SARCINI .**

Inscrieri privind dezmembramintele dreptului de proprietate, drepturi reale de garanție și sarcini	Referințe
NU SUNT	

**Anexa Nr. 1 La Partea I****Teren**

Nr cadastral	Suprafața (mp)*	Observații / Referințe
22395	33.600	

\* Suprafața este determinată în planul de proiecție Stereo 70.

**Date referitoare la teren**

Crt	Categorie folosință	Intra vilan	Suprafața (mp)	Tarla	Parcelă	Nr. topo	Observații / Referințe
1	arabil	NU	33.600	899	1	-	

**Lungime Segmente**

1) Valorile lungimilor segmentelor sunt obținute din proiecție în plan.

Punct început	X / Y	Punct sfârșit	X / Y	Lungime segment (** (m)
1	635.172,39 342.253,896	2	635.152,451 342.256,886	20.162
2	635.152,451 342.256,886	3	635.152,578 342.257,534	0.661
3	635.152,578 342.257,534	4	635.147,635 342.258,279	4.999
4	635.147,635 342.258,279	5	635.132,296 342.260,589	15.512
5	635.132,296 342.260,589	6	634.976,223 341.448,881	826.577

Punct început	X / Y	Punct sfârșit	X / Y	Lungime segment (** (m)
6	634.976,223 341.448,881	7	634.988,513 341.446,644	12.492
7	634.988,513 341.446,644	8	634.993,354 341.445,762	4.92
8	634.993,354 341.445,762	9	635.016,221 341.441,691	23.227
9	635.016,221 341.441,691	1	635.172,39 342.253,896	827.083

\*\* Lungimile segmentelor sunt determinate în planul de proiecție Stereo 70 și sunt rotunjite la 1 milimetru.

\*\*\* Distanța dintre puncte este formată din segmente cumulate ce sunt mai mici decât valoarea 1 milimetru.



**DATE DESPRE IMOBILUL NR. 4631**

Oficiul de Cadastru și Publicitate Imobiliară IALOMITA  
Biroul de Cadastru și Publicitate Imobiliară Slobozia

**A. Partea I. Descrierea imobilului**

TEREN Extravilan

Nr. CF vechi:32

Nr. cadastral vechi:197

Adresa: Jud. Ialomita

Nr. Crt	Nr cadastral Nr. topografic	Suprafața* (mp)	Observații / Referințe
A1	24101	400.000	Sector cadastral:11 Teren neimprejmuit;

**B. Partea II. Proprietari și acte**

Inscrieri privitoare la dreptul de proprietate și alte drepturi reale		Referințe
<b>1069 / 14/10/2002</b>		
Act Notarial nr. 1936, din 03/10/2002 emis de BNP FLOREA MARIA;		
B1	Intabulare, drept de PROPRIETATEcumparare, dobandit prin Conventie, cota actuala 1/1 1) STAN DRAGOS VALERIU, casatorit	A1

**C. Partea III. SARCINI .**

Inscrieri privind dezmembramintele dreptului de proprietate, drepturi reale de garanție și sarcini	Referințe
NU SUNT	

## Anexa Nr. 1 La Partea I

## Teren

Nr cadastral	Suprafața (mp)*	Observații / Referințe
24101	400.000	

\* Suprafața este determinată în planul de proiecție Stereo 70.



## Date referitoare la teren

Crt	Categorie folosință	Intravilan	Suprafața (mp)	Tarla	Parcelă	Nr. topo	Observații / Referințe
1	arabil	NU	400.000	899	2	-	

## Lungime Segmente

1) Valorile lungimilor segmentelor sunt obținute din proiecție în plan.

Punct început	X / Y	Punct sfârșit	X / Y	Lungime segment (** (m)
1	635.649,041 342.182,374	2	635.644,021 342.183,163	5.082
2	635.644,021 342.183,163	3	635.534,125 342.200,493	111.254
3	635.534,125 342.200,493	4	635.410,612 342.219,783	125.01
4	635.410,612 342.219,783	5	635.243,492 342.243,236	168.759
5	635.243,492 342.243,236	6	635.172,39 342.253,896	71.896

Punct început	X / Y	Punct sfârșit	X / Y	Lungime segment (** (m)
6	635.172,39 342.253,896	7	635.016,221 341.441,691	827.083
7	635.016,221 341.441,691	8	635.043,303 341.436,87	27.508
8	635.043,303 341.436,87	9	635.156,647 341.416,69	115.127
9	635.156,647 341.416,69	10	635.200,895 341.408,88	44.932
10	635.200,895 341.408,88	11	635.344,888 341.382,042	146.473
11	635.344,888 341.382,042	12	635.484,918 341.356,023	142.427
12	635.484,918 341.356,023	13	635.518,898 341.521,084	168.522
13	635.518,898 341.521,084	14	635.574,714 341.811,37	295.604
14	635.574,714 341.811,37	15	635.648,043 342.178,224	374.11
15	635.648,043 342.178,224	1	635.649,041 342.182,374	4.269

\*\* Lungimile segmentelor sunt determinate în planul de proiecție Stereo 70 și sunt rotunjite la 1 milimetru.

\*\*\* Distanța dintre puncte este formată din segmente cumulate ce sunt mai mici decât valoarea 1 milimetru.





**DATE DESPRE IMOBILUL NR. 4632**

Oficiul de Cadastru și Publicitate Imobiliară IALOMITA  
Biroul de Cadastru și Publicitate Imobiliară Slobozia

**A. Partea I. Descrierea imobilului**

TEREN Extravilan

Adresa: Jud. Ialomita

Nr. Crt	Nr cadastral Nr. topografic	Suprafața* (mp)	Observații / Referințe
A1		245	Sector cadastral:11 Teren neimprejmuit;

**B. Partea II. Proprietari și acte**

Inscrieri privitoare la dreptul de proprietate și alte drepturi reale	Referințe
/	
Act Administrativ nr. 1114, din 17/05/2024 emis de PRIMARIA COM. AXINTELE (adeverinta);	
B1	Inscrierea provizorie, drept de PROPRIETATE, dobandit prin Lege, cota actuala 1/1
	1) UAT AXINTELE, Proprietar Neidentificat, CIF:4231938

**C. Partea III. SARCINI .**

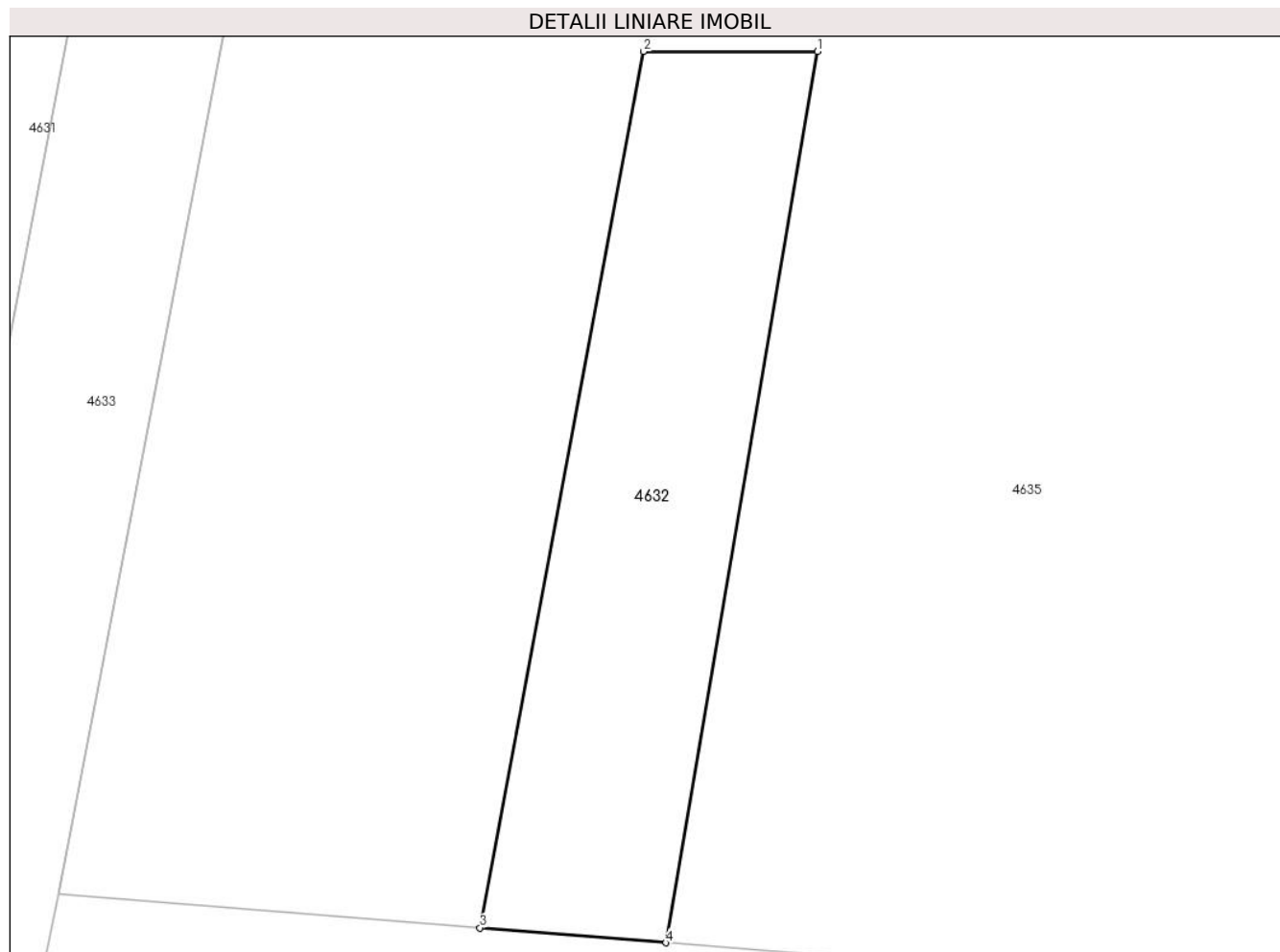
Inscrieri privind dezmembramintele dreptului de proprietate, drepturi reale de garanție și sarcini	Referințe
NU SUNT	

## Anexa Nr. 1 La Partea I

## Teren

Nr cadastral	Suprafața (mp)*	Observații / Referințe
	245	

\* Suprafața este determinată în planul de proiecție Stereo 70.



## Date referitoare la teren

Crt	Categorie folosință	Intra vilan	Suprafața (mp)	Tarla	Parcelă	Nr. topo	Observații / Referințe
1	neproductiv	NU	245	-	-	-	Np 901/3

## Lungime Segmente

1) Valorile lungimilor segmentelor sunt obținute din proiecție în plan.

Punct început	X / Y	Punct sfârșit	X / Y	Lungime segment (** (m)
1	635.554,498 341.552,866	2	635.547,69 341.552,867	6.808
2	635.547,69 341.552,867	3	635.541,287 341.518,59	34.87
3	635.541,287 341.518,59	4	635.548,569 341.518,007	7.306
4	635.548,569 341.518,007	1	635.554,498 341.552,866	35.36

\*\* Lungimile segmentelor sunt determinate în planul de proiecție Stereo 70 și sunt rotunjite la 1 milimetru.

**\*\*\* Distanţa dintre puncte este formată din segmente cumulate ce sunt mai mici decât valoarea 1 milimetru.**



**DATE DESPRE IMOBILUL NR. 4633**

Oficiul de Cadastru și Publicitate Imobiliară IALOMITA  
Biroul de Cadastru și Publicitate Imobiliară Slobozia

**A. Partea I. Descrierea imobilului**

TEREN Extravilan

Adresa: Jud. Ialomita

Nr. Crt	Nr cadastral Nr. topografic	Suprafața* (mp)	Observații / Referințe
A1		5.248	Sector cadastral:11 Teren neimprejmuit;

**B. Partea II. Proprietari și acte**

Inscrieri privitoare la dreptul de proprietate și alte drepturi reale	Referințe
/	
Act Administrativ nr. 1114, din 17/05/2024 emis de PRIMARIA COM. AXINTELE (adeverinta);	
B1	Inscrierea provizorie, drept de PROPRIETATE DOMENIUL PUBLIC, dobandit prin Lege, cota actuala 1/1 1) UAT AXINTELE, CIF:4231938
	A1

**C. Partea III. SARCINI .**

Inscrieri privind dezmembramintele dreptului de proprietate, drepturi reale de garanție și sarcini	Referințe
NU SUNT	

## Anexa Nr. 1 La Partea I

## Teren

Nr cadastral	Suprafața (mp)*	Observații / Referințe
	5.248	

\* Suprafața este determinată în planul de proiecție Stereo 70.



## Date referitoare la teren

Crt	Categorie folosință	Intravilan	Suprafața (mp)	Tarla	Parcelă	Nr. topo	Observații / Referințe
1	drum	NU	5.248	-	-	-	De 900

## Lungime Segmente

1) Valorile lungimilor segmentelor sunt obținute din proiecție în plan.

Punct început	X / Y	Punct sfârșit	X / Y	Lungime segment (** (m)
1	635.484,918 341.356,023	2	635.490,818 341.354,927	6.001
2	635.490,818 341.354,927	3	635.524,783 341.519,912	168.445
3	635.524,783 341.519,912	4	635.580,602 341.810,216	295.622
4	635.580,602 341.810,216	5	635.649,309 342.153,951	350.534
5	635.649,309 342.153,951	6	635.653,555 342.175,192	21.661

Punct început	X / Y	Punct sfârșit	X / Y	Lungime segment (** (m)
6	635.653,555 342.175,192	7	635.653,903 342.176,934	1.777
7	635.653,903 342.176,934	8	635.655,941 342.185,402	8.71
8	635.655,941 342.185,402	9	635.658,23 342.209,163	23.871
9	635.658,23 342.209,163	10	635.658,248 342.209,248	0.086
10	635.658,248 342.209,248	11	635.659,083 342.213,161	4.001
11	635.659,083 342.213,161	12	635.653,426 342.214,21	5.754
12	635.653,426 342.214,21	13	635.653,183 342.214,261	0.248
13	635.653,183 342.214,261	14	635.652,291 342.210,08	4.275
14	635.652,291 342.210,08	15	635.649,997 342.186,273	23.917
15	635.649,997 342.186,273	16	635.649,041 342.182,374	4.014
16	635.649,041 342.182,374	17	635.648,043 342.178,224	4.269
17	635.648,043 342.178,224	18	635.574,714 341.811,37	374.11
18	635.574,714 341.811,37	19	635.518,898 341.521,084	295.604
19	635.518,898 341.521,084	1	635.484,918 341.356,023	168.522

\*\* Lungimile segmentelor sunt determinate în planul de proiecție Stereo 70 și sunt rotunjite la 1 milimetru.

\*\*\* Distanța dintre puncte este formată din segmente cumulate ce sunt mai mici decât valoarea 1 milimetru.





**DATE DESPRE IMOBILUL NR. 4634**

Oficiul de Cadastru și Publicitate Imobiliară IALOMITA  
Biroul de Cadastru și Publicitate Imobiliară Slobozia

**A. Partea I. Descrierea imobilului**

TEREN Extravilan

Nr. CF vechi:40  
Nr. cadastral vechi:223

Adresa: Jud. Ialomita

Nr. Crt	Nr cadastral Nr. topografic	Suprafața* (mp)	Observații / Referințe
A1	20002	3.145	Sector cadastral:11 Teren neimprejmuit;

**Construcții**

Crt	Nr cadastral Nr. topografic	Adresa	Observații / Referințe
A1.1	20002-C1	Jud. Ialomita	Nr. niveluri:1; S. construita la sol:12 mp; S. construita desfasurata:12 mp; C58/85-cabina cantar bascula, sc 12,49 mp

**B. Partea II. Proprietari și acte**

Inscrieri privitoare la dreptul de proprietate și alte drepturi reale		Referințe
<b>33016 / 12/10/2009</b>		
Act Notarial nr. 1249, din 09/10/2009 emis de BNP CRISTINA EMILIA NITU;		
B2	Intabulare, drept de PROPRIETATE cumparare, dobandit prin Conventie, cota actuala 1/1 1) SC FERMA FRUMUSICA SRL - AXINTELE, CIF:15336395	A1, A1.1

**C. Partea III. SARCINI**

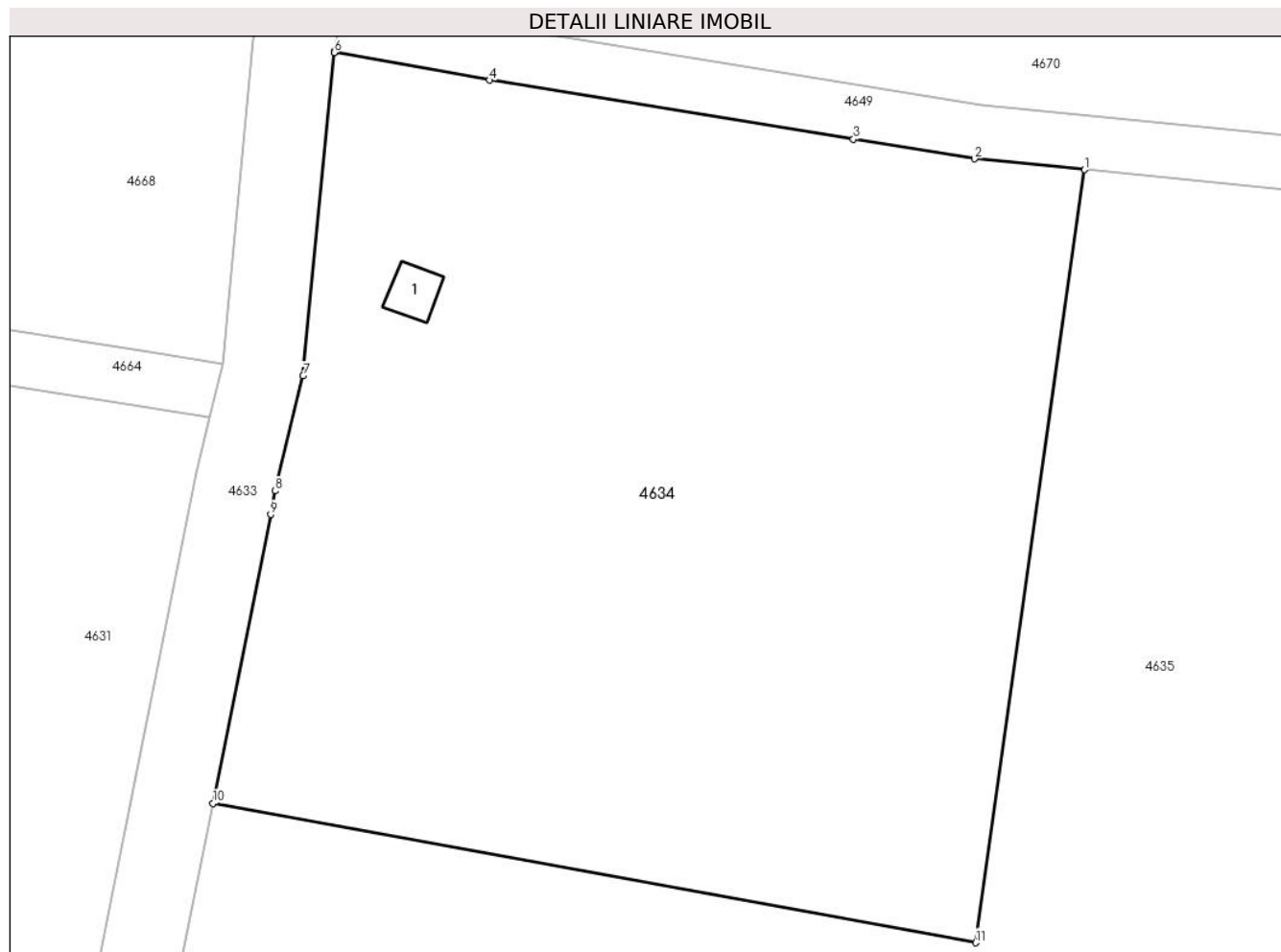
Inscrieri privind dezmembramintele dreptului de proprietate, drepturi reale de garanție și sarcini		Referințe
<b>33016 / 12/10/2009</b>		
Act Administrativ nr. 1592, din 09/10/2009 emis de BRD AGENTIA URZICENI;		
C5	se radiaza la cererea creditorului dreptul de ipoteca si interdictia de instrainare si grevare inscise in baza incheierilor nr 14730/2006 si 7943/2009 ale BCPI Slobozia	A1, A1.1
<b>10374 / 15/03/2011</b>		
Act Administrativ nr. 199, din 14/03/2011 emis de BRD SA;		
C8	se radiaza dreptul de ipoteca si interdictia de instrainare, grevare, de sub C6,C7, inscise in baza incheierii nr. 40180/17.11.2009	A1, A1.1
<b>13932 / 06/04/2011</b>		
Act Notarial nr. 235, din 05/04/2011 emis de BNP BASESCU IOANA (act administrativ nr. 247/05-04-2011 emis de BANCA ROMANA DE DEZVOLTARE SA; act notarial nr. 10/07-04-2011 emis de BNP BASESCU IOANA);		
C9	Intabulare, drept de IPOTECA, Valoare:1000000 RONsi celelalte obligatii de plata aferente creditului 1) BRD GROUPE SOCIETE GENERALE SA, CIF:361579	A1, A1.1
Act Notarial nr. 235, din 05/04/2011 emis de BNP BASESCU IOANA (act administrativ nr. 247/05-04-2011 emis de BANCA ROMANA DE DEZVOLTARE SA; act notarial nr. 10/07-04-2011 emis de BNP BASESCU IOANA);		
C10	deodata cu inscrierea de sub C9, se noteaza interdictia de instrainare, grevare, inchiriere, demolare, dezmembrare, alipire, construire, restructurare si amenajare, 1) BRD GROUPE SOCIETE GENERALE SA, CIF:361579	A1, A1.1

## Anexa Nr. 1 La Partea I

## Teren

Nr cadastral	Suprafața (mp)*	Observații / Referințe
20002	3.145	

\* Suprafața este determinată în planul de proiecție Stereo 70.



## Date referitoare la teren

Crt	Categorie folosință	Intravilan	Suprafața (mp)	Tarla	Parcelă	Nr. topo	Observații / Referințe
1	curți constructii	NU	3.145	-	-	-	

## Date referitoare la construcții

Crt	Număr	Destinație construcție	Supraf. (mp)	Situație juridică	Observații / Referințe
A1.1	20002-C1	construcții industriale și edilitare	12	Cu acte	Nr. niveluri:1; S. construita la sol:12 mp; S. construita desfasurata:12 mp; C58/85-cabina cantar bascula, sc 12,49 mp

## Lungime Segmente

1) Valorile lungimilor segmentelor sunt obținute din proiecție în plan.

Punct început	X / Y	Punct sfârșit	X / Y	Lungime segment (** (m)
1	635.713,459 342.200,544	2	635.705,367 342.201,345	8.132
2	635.705,367 342.201,345	3	635.696,456 342.202,789	9.027
3	635.696,456 342.202,789	4	635.669,665 342.207,131	27.14

Punct început	X / Y	Punct sfârșit	X / Y	Lungime segment (** (m)
4	635.669,665 342.207,131	5	635.658,248 342.209,248	11.611
5	635.658,248 342.209,248	6	635.658,23 342.209,163	0.086
6	635.658,23 342.209,163	7	635.655,941 342.185,402	23.871
7	635.655,941 342.185,402	8	635.653,903 342.176,934	8.71
8	635.653,903 342.176,934	9	635.653,555 342.175,192	1.777
9	635.653,555 342.175,192	10	635.649,309 342.153,951	21.661
10	635.649,309 342.153,951	11	635.705,456 342.143,712	57.073
11	635.705,456 342.143,712	1	635.713,459 342.200,544	57.392

\*\* Lungimile segmentelor sunt determinate în planul de proiecție Stereo 70 și sunt rotunjite la 1 milimetru.

\*\*\* Distanța dintre puncte este formată din segmente cumulate ce sunt mai mici decât valoarea 1 milimetru.



**DATE DESPRE IMOBILUL NR. 4635**

Oficiul de Cadastru și Publicitate Imobiliară IALOMITA  
Biroul de Cadastru și Publicitate Imobiliară Slobozia

**A. Partea I. Descrierea imobilului**

TEREN Extravilan

Adresa: Jud. Ialomita

Nr. Crt	Nr cadastral Nr. topografic	Suprafața* (mp)	Observații / Referințe
A1		470.000	Sector cadastral:11 Teren neimprejmuit;

**B. Partea II. Proprietari și acte**

Inscrieri privitoare la dreptul de proprietate și alte drepturi reale		Referințe
/		
Act Administrativ nr. 022961, din 16/08/2002 emis de COMISIA JUDETEANA IALOMITA (titlu de proprietate);		
B1	Intabulare, drept de PROPRIETATE, dobandit prin Reconstituire, cota actuala 1/1 1) ROCHAS RADU	A1

**C. Partea III. SARCINI .**

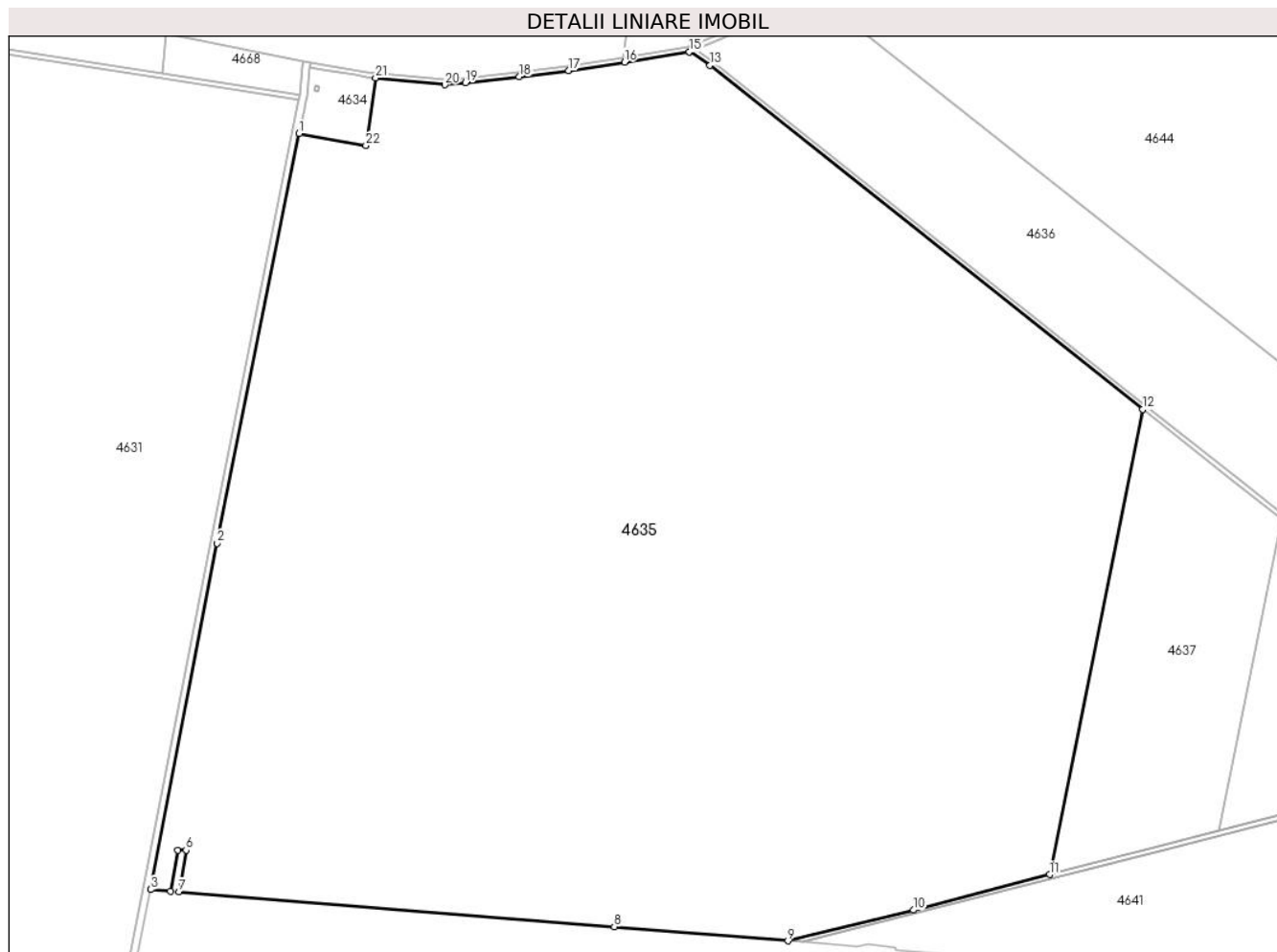
Inscrieri privind dezmembramintele dreptului de proprietate, drepturi reale de garanție și sarcini	Referințe
NU SUNT	

## Anexa Nr. 1 La Partea I

## Teren

Nr cadastral	Suprafața (mp)*	Observații / Referințe
	470.000	

\* Suprafața este determinată în planul de proiecție Stereo 70.



## Date referitoare la teren

Crt	Categorie folosință	Intravilan	Suprafața (mp)	Tarla	Parcelă	Nr. topo	Observații / Referințe
1	arabil	NU	470.000	901/1	1	-	

## Lungime Segmente

1) Valorile lungimilor segmentelor sunt obținute din proiecție în plan.

Punct început	X / Y	Punct sfârșit	X / Y	Lungime segment (** (m)
1	635.649,309 342.153,951	2	635.580,602 341.810,216	350.534
3	635.524,783 341.519,912	4	635.541,287 341.518,59	16.556
5	635.547,69 341.552,867	6	635.554,498 341.552,866	6.808
7	635.548,569 341.518,007	8	635.913,836 341.488,746	366.437
9	636.059,488 341.476,883	10	636.164,97 341.502,682	108.592

Punct început	X / Y	Punct sfârșit	X / Y	Lungime segment (** (m)
2	635.580,602 341.810,216	3	635.524,783 341.519,912	295.622
4	635.541,287 341.518,59	5	635.547,69 341.552,867	34.87
6	635.554,498 341.552,866	7	635.548,569 341.518,007	35.36
8	635.913,836 341.488,746	9	636.059,488 341.476,883	146.134
10	636.164,97 341.502,682	11	636.279,248 341.532,436	118.088

Punct început	X / Y	Punct sfârșit	X / Y	Lungime segment (** (m)
11	636.279,248 341.532,436	12	636.357,24 341.922,619	397.902
13	635.994,144 342.210,997	14	635.977,761 342.222,824	20.206
15	635.976,873 342.222,469	16	635.922,348 342.213,806	55.209
17	635.875,507 342.206,562	18	635.834,158 342.201,468	41.662
19	635.788,986 342.196,454	20	635.771,622 342.194,79	17.443
21	635.713,459 342.200,544	22	635.705,456 342.143,712	57.392

Punct început	X / Y	Punct sfârșit	X / Y	Lungime segment (** (m)
12	636.357,24 341.922,619	13	635.994,144 342.210,997	463.681
14	635.977,761 342.222,824	15	635.976,873 342.222,469	0.956
16	635.922,348 342.213,806	17	635.875,507 342.206,562	47.397
18	635.834,158 342.201,468	19	635.788,986 342.196,454	45.45
20	635.771,622 342.194,79	21	635.713,459 342.200,544	58.447
22	635.705,456 342.143,712	1	635.649,309 342.153,951	57.073

\*\* Lungimile segmentelor sunt determinate în planul de proiecție Stereo 70 și sunt rotunjite la 1 milimetru.

\*\*\* Distanța dintre puncte este formată din segmente cumulate ce sunt mai mici decât valoarea 1 milimetru.





**DATE DESPRE IMOBILUL NR. 4636**

Oficiul de Cadastru și Publicitate Imobiliară IALOMITA  
Biroul de Cadastru și Publicitate Imobiliară Slobozia

**A. Partea I. Descrierea imobilului**

TEREN Extravilan

Nr. CF vechi:35

Nr. cadastral vechi:216

Adresa: Jud. Ialomita

Nr. Crt	Nr cadastral Nr. topografic	Suprafața* (mp)	Observații / Referințe
A1	23247	78.700	Sector cadastral:11 Teren neimprejmuit;

**B. Partea II. Proprietari și acte**

Inscrieri privitoare la dreptul de proprietate și alte drepturi reale		Referințe
<b>545 / 06/06/2003</b>		
Act Notarial nr. 1092, din 04/06/2003 emis de BNPA FLOREA MARIA si FLOREA BRINDUSA (contract de vanzare-cumparare);		
B1	Intabulare, drept de PROPRIETATEcumparare, dobandit prin Conventie, cota actuala 1/1 1) STAN DRAGOS VALERIU, casatorit	A1

**C. Partea III. SARCINI .**

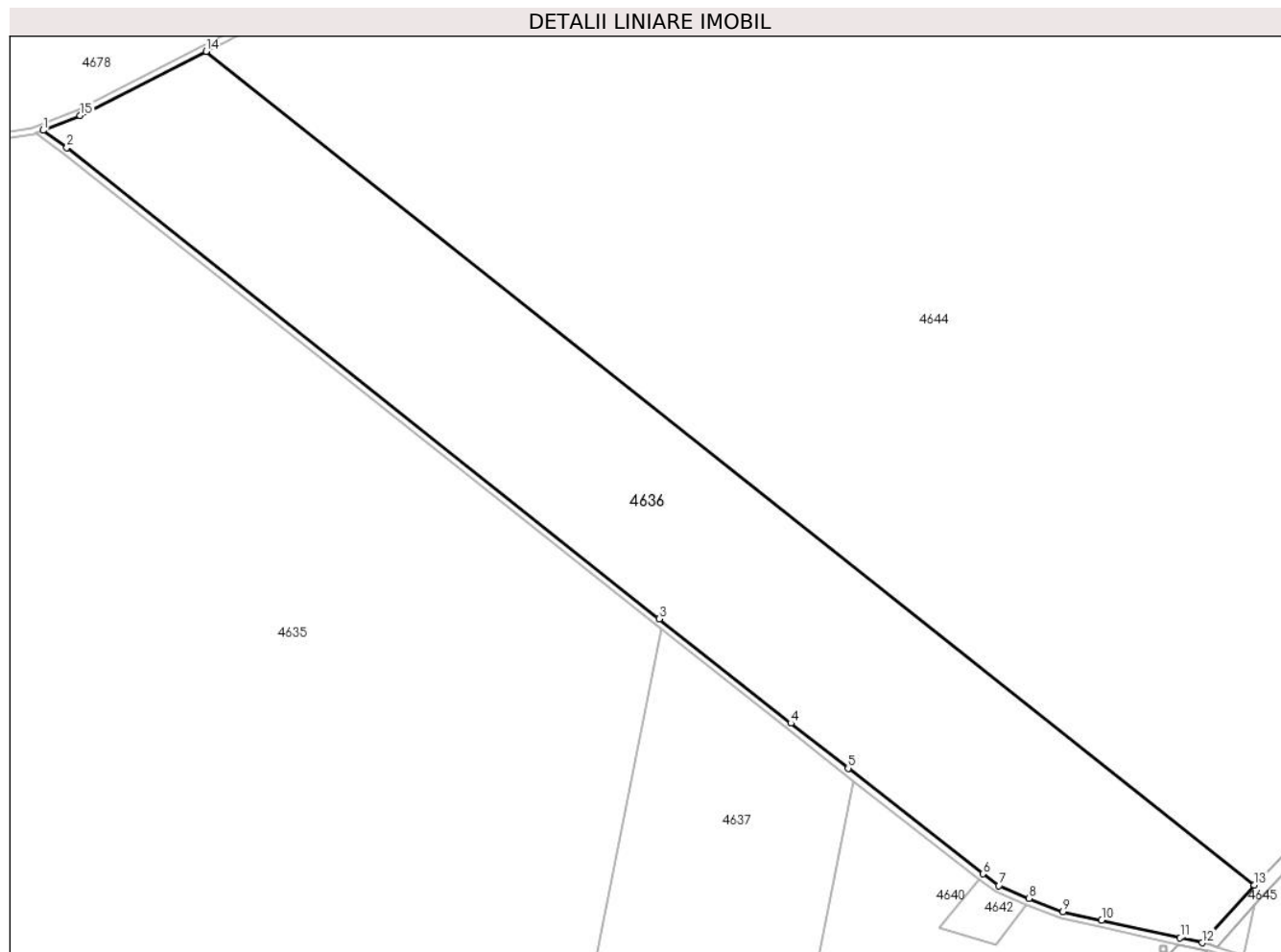
Inscrieri privind dezmembramintele dreptului de proprietate, drepturi reale de garanție și sarcini	Referințe
NU SUNT	

## Anexa Nr. 1 La Partea I

## Teren

Nr cadastral	Suprafața (mp)*	Observații / Referințe
23247	78.700	

\* Suprafața este determinată în planul de proiecție Stereo 70.



## Date referitoare la teren

Crt	Categorie folosință	Intravilan	Suprafața (mp)	Tarla	Parcelă	Nr. topo	Observații / Referințe
1	arabil	NU	78.700	904	1	-	

## Lungime Segmente

1) Valorile lungimilor segmentelor sunt obținute din proiecție în plan.

Punct început	X / Y	Punct sfârșit	X / Y	Lungime segment (** (m)
1	635.982,156 342.224,585	2	635.996,56 342.214,186	17.765
2	635.996,56 342.214,186	3	636.355,67 341.928,974	458.591
3	636.355,67 341.928,974	4	636.435,339 341.865,699	101.74
4	636.435,339 341.865,699	5	636.470,13 341.838,446	44.194
5	636.470,13 341.838,446	6	636.551,758 341.774,504	103.69

Punct început	X / Y	Punct sfârșit	X / Y	Lungime segment (** (m)
6	636.551,758 341.774,504	7	636.561,529 341.767,394	12.085
7	636.561,529 341.767,394	8	636.579,829 341.759,753	19.831
8	636.579,829 341.759,753	9	636.600,243 341.751,683	21.951
9	636.600,243 341.751,683	10	636.623,757 341.746,436	24.093
10	636.623,757 341.746,436	11	636.671,333 341.735,821	48.746
11	636.671,333 341.735,821	12	636.684,701 341.732,838	13.697
12	636.684,701 341.732,838	13	636.716,331 341.767,78	47.131
13	636.716,331 341.767,78	14	636.080,949 342.272,412	811.397
14	636.080,949 342.272,412	15	636.004,731 342.233,626	85.519
15	636.004,731 342.233,626	1	635.982,156 342.224,585	24.318

\*\* Lungimile segmentelor sunt determinate în planul de proiecție Stereo 70 și sunt rotunjite la 1 milimetru.

\*\*\* Distanța dintre puncte este formată din segmente cumulate ce sunt mai mici decât valoarea 1 milimetru.



**DATE DESPRE IMOBILUL NR. 4637**

Oficiul de Cadastru și Publicitate Imobiliară IALOMITA  
Biroul de Cadastru și Publicitate Imobiliară Slobozia

**A. Partea I. Descrierea imobilului**

TEREN Extravilan

Nr. CF vechi:195

Nr. cadastral vechi:204

Adresa: Jud. Ialomita

Nr. Crt	Nr cadastral Nr. topografic	Suprafața* (mp)	Observații / Referințe
A1	22511	43.900	Sector cadastral:11 Teren neimprejmuit;

**B. Partea II. Proprietari și acte**

Inscrieri privitoare la dreptul de proprietate și alte drepturi reale		Referințe
<b>1201 / 19/01/2007</b>		
Act Notarial nr. 3333 din 2006, din 19/01/2007 emis de BNP;		
B1	Intabulare, drept de PROPRIETATE, dobandit prin Conventie, cota actuala 1/1 1) SC SD & D INTERNATIONAL COM SRL - BUCURESTI, CIF:8200403	A1

**C. Partea III. SARCINI .**

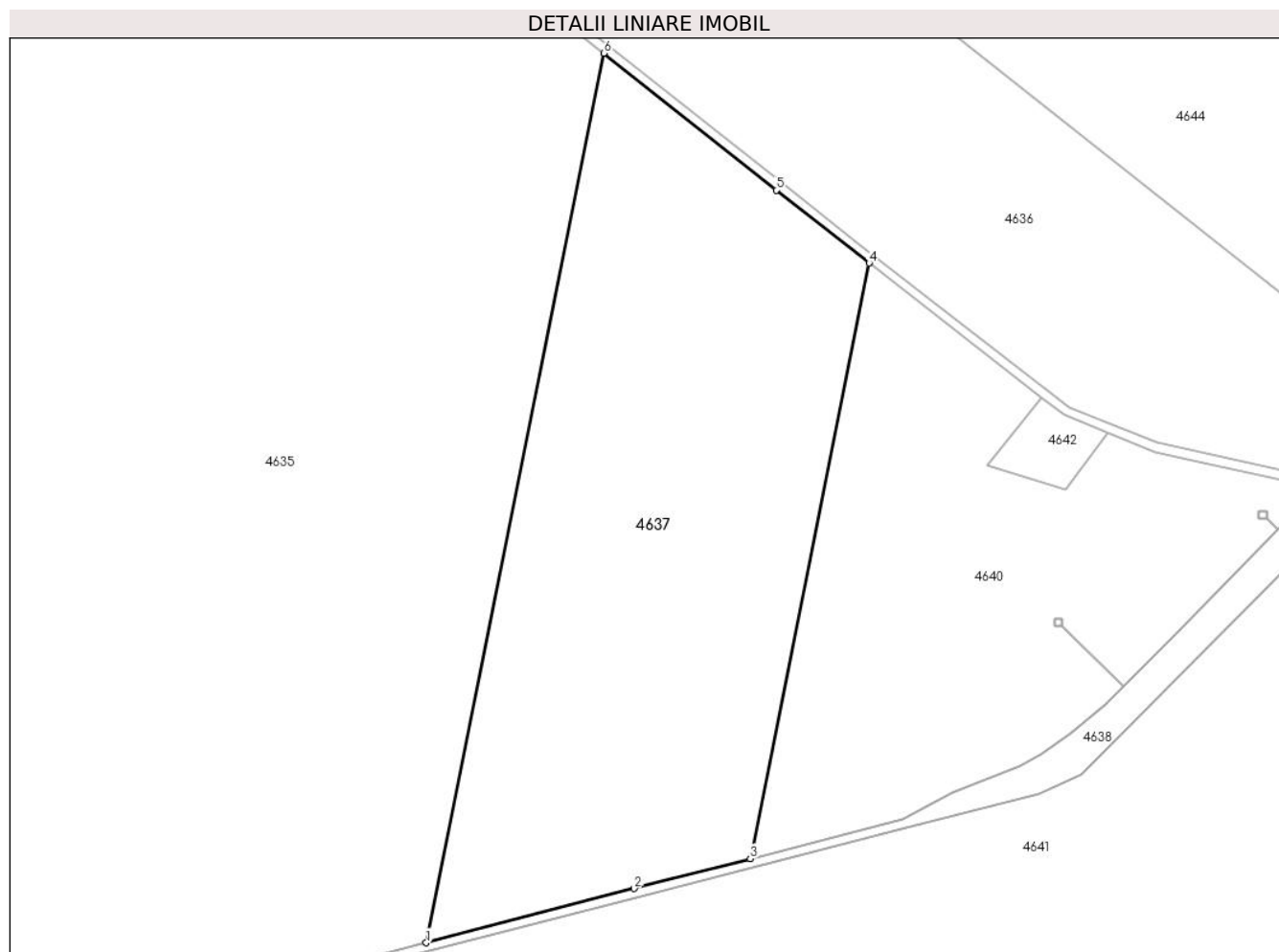
Inscrieri privind dezmembramintele dreptului de proprietate, drepturi reale de garanție și sarcini	Referințe
NU SUNT	

## Anexa Nr. 1 La Partea I

## Teren

Nr cadastral	Suprafața (mp)*	Observații / Referințe
22511	43.900	

\* Suprafața este determinată în planul de proiecție Stereo 70.



## Date referitoare la teren

Crt	Categorie folosință	Intra vilan	Suprafața (mp)	Tarla	Parcelă	Nr. topo	Observații / Referințe
1	arabil	NU	43.900	901/1	2	-	

## Lungime Segmente

1) Valorile lungimilor segmentelor sunt obținute din proiecție în plan.

Punct început	X / Y	Punct sfârșit	X / Y	Lungime segment (** (m)
1	636.279,248 341.532,436	2	636.370,57 341.556,213	94.367
2	636.370,57 341.556,213	3	636.421,482 341.569,359	52.581
3	636.421,482 341.569,359	4	636.473,695 341.830,573	266.381
4	636.473,695 341.830,573	5	636.432,862 341.862,559	51.869
5	636.432,862 341.862,559	6	636.357,24 341.922,619	96.571

Punct început	X / Y	Punct sfârşit	X / Y	Lungime segment (** (m)
6	636.357,24 341.922,619	1	636.279,248 341.532,436	397.902

\*\* Lungimile segmentelor sunt determinate în planul de proiecţie Stereo 70 şi sunt rotunjite la 1 milimetru.

\*\*\* Distanţa dintre puncte este formată din segmente cumulate ce sunt mai mici decât valoarea 1 milimetru.





**DATE DESPRE IMOBILUL NR. 4638**

Oficiul de Cadastru și Publicitate Imobiliară IALOMITA  
Biroul de Cadastru și Publicitate Imobiliară Slobozia

**A. Partea I. Descrierea imobilului**

TEREN Extravilan

Adresa: Jud. Ialomita

Nr. Crt	Nr cadastral Nr. topografic	Suprafața* (mp)	Observații / Referințe
A1		4.869	Sector cadastral:11 Teren neimprijmit;

**Construcții**

Crt	Nr cadastral Nr. topografic	Adresa	Observații / Referințe
A1.1		Jud. Ialomita	Nr. niveluri:1; S. construita la sol:4869 mp; Hc 892

**B. Partea II. Proprietari și acte**

Inscrieri privitoare la dreptul de proprietate și alte drepturi reale	Referințe
/	
Act Administrativ nr. 1114, din 17/05/2024 emis de PRIMARIA COM. AXINTELE (adeverinta);	
B1	Inscrierea provizorie, drept de PROPRIETATE, dobandit prin Lege, cota actuala 1/1 1) UAT AXINTELE, CIF:4231938

**C. Partea III. SARCINI .**

Inscrieri privind dezmembramintele dreptului de proprietate, drepturi reale de garanție și sarcini	Referințe
NU SUNT	

## Anexa Nr. 1 La Partea I

## Teren

Nr cadastral	Suprafața (mp)*	Observații / Referințe
	4.869	

\* Suprafața este determinată în planul de proiecție Stereo 70.



## Date referitoare la teren

Crt	Categorie folosință	Intra vilan	Suprafața (mp)	Tarla	Parcelă	Nr. topo	Observații / Referințe
1	curți constructii	NU	4.869	-	-	-	Hc 902

## Date referitoare la construcții

Crt	Număr	Destinație construcție	Supraf. (mp)	Situație juridică	Observații / Referințe
A1.1		construcții industriale și edilitare	4.869	Cu acte	Nr. niveluri:1; S. construită la sol:4869 mp; Hc 892

## Lungime Segmente

1) Valorile lungimilor segmentelor sunt obținute din proiecție în plan.

Punct început	X / Y	Punct sfârșit	X / Y	Lungime segment (** (m))
1	636.687,612 341.728,09	2	636.670,239 341.731,967	17.8
3	636.664,55 341.725,549	4	636.664,549 341.725,547	0.003
5	636.659,374 341.719,558	6	636.653,194 341.713,593	8.59

Punct început	X / Y	Punct sfârșit	X / Y	Lungime segment (** (m))
2	636.670,239 341.731,967	3	636.664,55 341.725,549	8.576
4	636.664,549 341.725,547	5	636.659,374 341.719,558	7.914
6	636.653,194 341.713,593	7	636.653,191 341.713,591	0.003

Punct început	X / Y	Punct sfârșit	X / Y	Lungime segment (** (m)	Punct început	X / Y	Punct sfârșit	X / Y	Lungime segment (** (m)
7	636.653,191 341.713,591	8	636.607,875 341.667,493	64.642	8	636.607,875 341.667,493	9	636.585,181 341.644,832	32.071
9	636.585,181 341.644,832	10	636.585,179 341.644,83	0.003	10	636.585,179 341.644,83	11	636.577,545 341.636,831	11.057
11	636.577,545 341.636,831	12	636.562,043 341.624,06	20.086	12	636.562,043 341.624,06	13	636.549,413 341.615,154	15.454
13	636.549,413 341.615,154	14	636.539,964 341.610,022	10.753	14	636.539,964 341.610,022	15	636.509,933 341.598,19	32.278
15	636.509,933 341.598,19	16	636.488,598 341.586,757	24.205	16	636.488,598 341.586,757	17	636.421,482 341.569,359	69.334
17	636.421,482 341.569,359	18	636.370,57 341.556,213	52.581	18	636.370,57 341.556,213	19	636.279,248 341.532,436	94.367
19	636.279,248 341.532,436	20	636.164,97 341.502,682	118.088	20	636.164,97 341.502,682	21	636.059,488 341.476,883	108.592
21	636.059,488 341.476,883	22	636.071,677 341.475,891	12.229	22	636.071,677 341.475,891	23	636.371,582 341.552,343	309.497
23	636.371,582 341.552,343	24	636.490,241 341.582,982	122.551	24	636.490,241 341.582,982	25	636.548,42 341.597,683	60.008
25	636.548,42 341.597,683	26	636.566,999 341.606,161	20.421	26	636.566,999 341.606,161	1	636.687,612 341.728,09	171.506

\*\* Lungimile segmentelor sunt determinate în planul de proiecție Stereo 70 și sunt rotunjite la 1 milimetru.

\*\*\* Distanța dintre puncte este formată din segmente cumulate ce sunt mai mici decât valoarea 1 milimetru.



**DATE DESPRE IMOBILUL NR. 4639**

Oficiul de Cadastru și Publicitate Imobiliară IALOMITA  
Biroul de Cadastru și Publicitate Imobiliară Slobozia

**A. Partea I. Descrierea imobilului**

TEREN Extravilan

Adresa: Jud. Ialomita

Nr. Crt	Nr cadastral Nr. topografic	Suprafața* (mp)	Observații / Referințe
A1		4.886	Sector cadastral:11 Teren neimprejmuit;

**B. Partea II. Proprietari și acte**

Inscrieri privitoare la dreptul de proprietate și alte drepturi reale	Referințe
/	
Act Administrativ nr. 1114, din 17/05/2024 emis de PRIMARIA COM. AXINTELE (adeverinta);	
B1	Inscrierea provizorie, drept de PROPRIETATE DOMENIUL PUBLIC, dobandit prin Lege, cota actuala 1/1 1) UAT AXINTELE, CIF:4231938
	A1

**C. Partea III. SARCINI .**

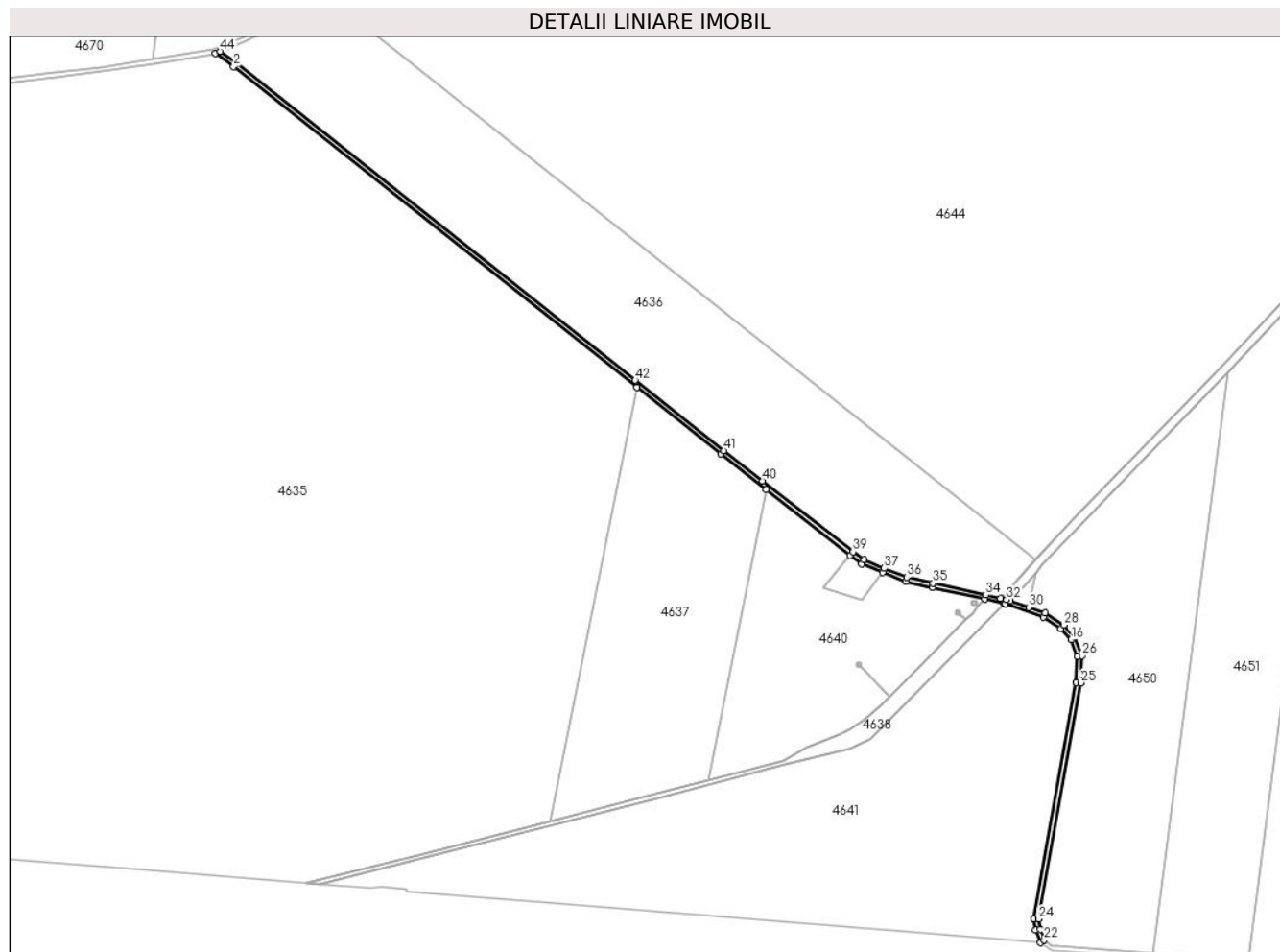
Inscrieri privind dezmembramintele dreptului de proprietate, drepturi reale de garanție și sarcini	Referințe
NU SUNT	

## Anexa Nr. 1 La Partea I

## Teren

Nr cadastral	Suprafața (mp)*	Observații / Referințe
	4.886	

\* Suprafața este determinată în planul de proiecție Stereo 70.



## Date referitoare la teren

Crt	Categorie folosință	Intravilan	Suprafața (mp)	Tarla	Parcelă	Nr. topo	Observații / Referințe
1	drum	NU	4.886	-	-	-	De 898

## Lungime Segmente

1) Valorile lungimilor segmentelor sunt obținute din proiecție în plan.

Punct început	X / Y	Punct sfârșit	X / Y	Lungime segment	Punct început	X / Y	Punct sfârșit	X / Y	Lungime segment	Punct început	X / Y	Punct sfârșit	X / Y	Lungime segment
1	635.977,761 342.222,824	2	635.994,144 342.210,997	20.206	2	635.994,144 342.210,997	3	636.357,24 341.922,619	463.681	3	636.357,24 341.922,619	4	636.432,862 341.862,559	96.571
4	636.432,862 341.862,559	5	636.473,695 341.830,573	51.869	5	636.473,695 341.830,573	6	636.549,347 341.771,312	96.099	6	636.549,347 341.771,312	7	636.559,555 341.763,884	12.624
7	636.559,555 341.763,884	8	636.578,323 341.756,047	20.339	8	636.578,323 341.756,047	9	636.599,065 341.747,848	22.303	9	636.599,065 341.747,848	10	636.622,886 341.742,532	24.407
10	636.622,886 341.742,532	11	636.670,239 341.731,967	48.518	11	636.670,239 341.731,967	12	636.687,612 341.728,09	17.8	12	636.687,612 341.728,09	13	636.688,989 341.727,783	1.411
13	636.688,989 341.727,783	14	636.723,054 341.716,074	36.021	14	636.723,054 341.716,074	15	636.738,968 341.705,635	19.032	15	636.738,968 341.705,635	16	636.747,947 341.695,508	13.534
16	636.747,947 341.695,508	17	636.753,773 341.680,446	16.149	17	636.753,773 341.680,446	18	636.752,638 341.657,235	23.239	18	636.752,638 341.657,235	19	636.714,666 341.444,434	216.162

Punct început	X / Y	Punct sfârșit	X / Y	Lungime segment	Punct început	X / Y	Punct sfârșit	X / Y	Lungime segment	Punct început	X / Y	Punct sfârșit	X / Y	Lungime segment
19	636.714,666 341.444,434	20	636.716,347 341.434,316	10.257	20	636.716,347 341.434,316	21	636.720,47 341.423,048	11.998	21	636.720,47 341.423,048	22	636.723,807 341.425,568	4.182
22	636.723,807 341.425,568	23	636.720,225 341.435,36	10.427	23	636.720,225 341.435,36	24	636.718,725 341.444,41	9.174	24	636.718,725 341.444,41	25	636.756,621 341.656,784	215.729
25	636.756,621 341.656,784	26	636.757,809 341.681,098	24.343	26	636.757,809 341.681,098	27	636.751,417 341.697,622	17.718	27	636.751,417 341.697,622	28	636.741,608 341.708,688	14.787
28	636.741,608 341.708,688	29	636.724,829 341.719,693	20.067	29	636.724,829 341.719,693	30	636.709,966 341.724,802	15.716	30	636.709,966 341.724,802	31	636.693,38 341.730,504	17.539
31	636.693,38 341.730,504	32	636.690,084 341.731,637	3.484	32	636.690,084 341.731,637	33	636.684,701 341.732,838	5.516	33	636.684,701 341.732,838	34	636.671,333 341.735,821	13.697
34	636.671,333 341.735,821	35	636.623,757 341.746,436	48.746	35	636.623,757 341.746,436	36	636.600,243 341.751,683	24.093	36	636.600,243 341.751,683	37	636.579,829 341.759,753	21.951
37	636.579,829 341.759,753	38	636.561,529 341.767,394	19.831	38	636.561,529 341.767,394	39	636.551,758 341.774,504	12.085	39	636.551,758 341.774,504	40	636.470,13 341.838,446	103.69
40	636.470,13 341.838,446	41	636.435,339 341.865,699	44.194	41	636.435,339 341.865,699	42	636.355,67 341.928,974	101.74	42	636.355,67 341.928,974	43	635.996,56 342.214,186	458.591
43	635.996,56 342.214,186	44	635.982,156 342.224,585	17.765	44	635.982,156 342.224,585	1	635.977,761 342.222,824	4.735					

\*\* Lungimile segmentelor sunt determinate în planul de proiecție Stereo 70 și sunt rotunjite la 1 milimetru.

\*\*\* Distanța dintre puncte este formată din segmente cumulate ce sunt mai mici decât valoarea 1 milimetru.





**DATE DESPRE IMOBILUL NR. 4640**

Oficiul de Cadastru și Publicitate Imobiliară IALOMITA  
Biroul de Cadastru și Publicitate Imobiliară Slobozia

**A. Partea I. Descrierea imobilului**

TEREN Extravilan

Nr. CF vechi:118

Nr. cadastral vechi:399

Adresa: Jud. Ialomita

Nr. Crt	Nr cadastral Nr. topografic	Suprafața* (mp)	Observații / Referințe
A1	22508	30.000	Sector cadastral:11 Teren neimprejmuit;

**B. Partea II. Proprietari și acte**

Inscrieri privitoare la dreptul de proprietate și alte drepturi reale		Referințe
<b>3719 / 28/12/2005</b>		
Act Notarial nr. 1486 din 2005, din 28/05/2005 emis de BNP;		
B1	Intabulare, drept de PROPRIETATE, dobandit prin Conventie, cota actuala 1/1 1) SC SD & D INTERNATIONAL COM SRL - Bucuresti, CIF:8200403	A1

**C. Partea III. SARCINI .**

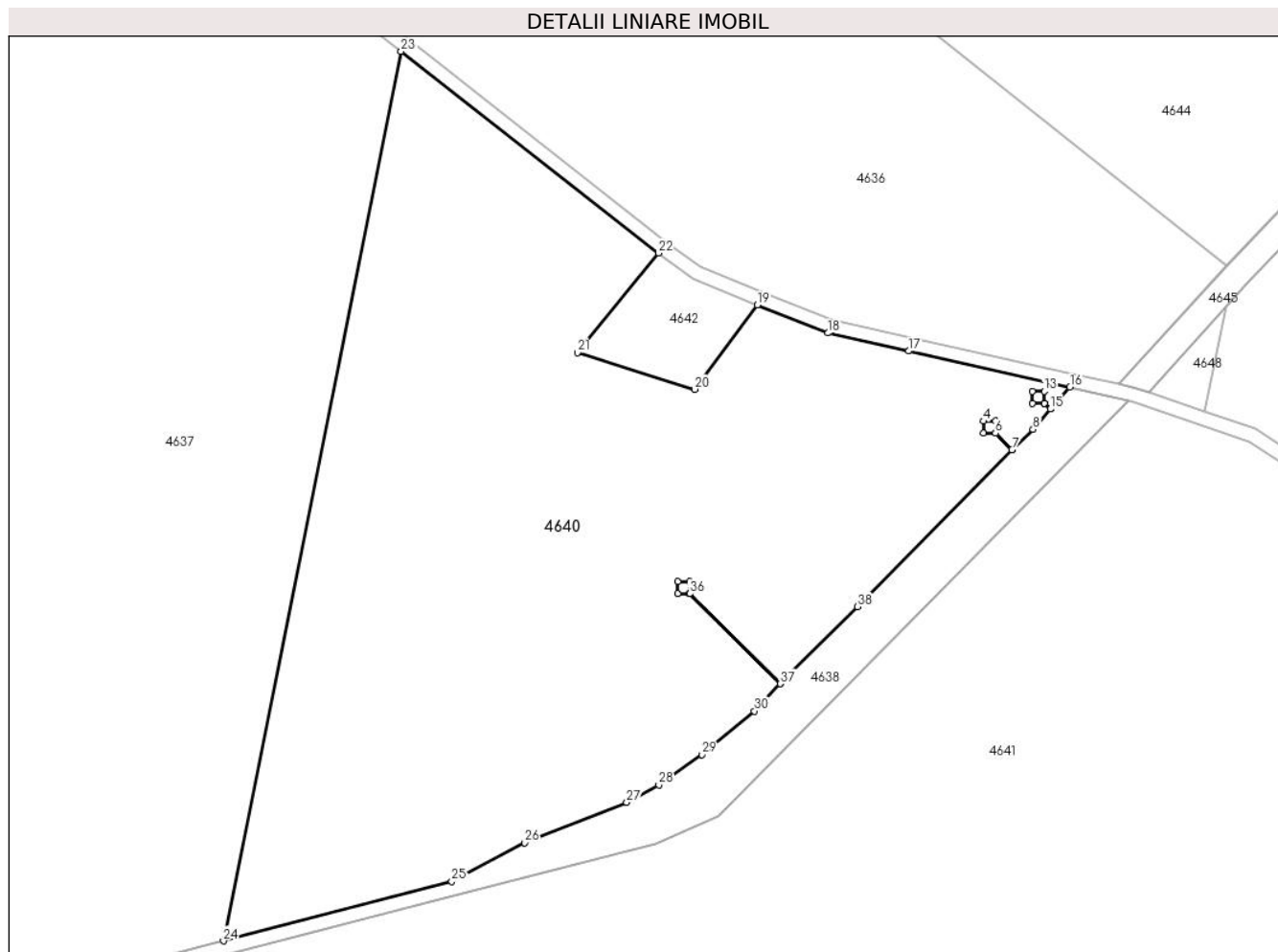
Inscrieri privind dezmembramintele dreptului de proprietate, drepturi reale de garanție și sarcini	Referințe
NU SUNT	

## Anexa Nr. 1 La Partea I

## Teren

Nr cadastral	Suprafața (mp)*	Observații / Referințe
22508	30.000	

\* Suprafața este determinată în planul de proiecție Stereo 70.



## Date referitoare la teren

Crt	Categorie folosință	Intra vilan	Suprafața (mp)	Tarla	Parcelă	Nr. topo	Observații / Referințe
1	arabil	NU	30.000	901/1	3	-	

## Lungime Segmente

1) Valorile lungimilor segmentelor sunt obținute din proiecție în plan.

Punct început	X / Y	Punct sfârșit	X / Y	Lungime segment (** (m)
1	636.653,191 341.713,591	2	636.648,308 341.718,421	6.869
3	636.644,768 341.718,421	4	636.644,768 341.721,961	3.54
5	636.648,308 341.721,961	6	636.648,308 341.718,424	3.537
7	636.653,194 341.713,593	8	636.659,374 341.719,558	8.59
9	636.664,549 341.725,547	10	636.662,681 341.727,203	2.496

Punct început	X / Y	Punct sfârșit	X / Y	Lungime segment (** (m)
2	636.648,308 341.718,421	3	636.644,768 341.718,421	3.54
4	636.644,768 341.721,961	5	636.648,308 341.721,961	3.54
6	636.648,308 341.718,424	7	636.653,194 341.713,593	6.871
8	636.659,374 341.719,558	9	636.664,549 341.725,547	7.914
10	636.662,681 341.727,203	11	636.659,144 341.727,203	3.537

Punct început	X / Y	Punct sfârșit	X / Y	Lungime segment (** (m)
11	636.659,144 341.727,203	12	636.659,144 341.730,743	3.54
13	636.662,684 341.730,743	14	636.662,684 341.727,203	3.54
15	636.664,55 341.725,549	16	636.670,239 341.731,967	8.576
17	636.622,886 341.742,532	18	636.599,065 341.747,848	24.407
19	636.578,323 341.756,047	20	636.559,908 341.731,33	30.823
21	636.525,491 341.742,071	22	636.549,347 341.771,312	37.738
23	636.473,695 341.830,573	24	636.421,482 341.569,359	266.381
25	636.488,598 341.586,757	26	636.509,933 341.598,19	24.205
27	636.539,964 341.610,022	28	636.549,413 341.615,154	10.753
29	636.562,043 341.624,06	30	636.577,545 341.636,831	20.086
31	636.585,179 341.644,83	32	636.558,444 341.671,276	37.605
33	636.554,907 341.671,276	34	636.554,907 341.674,816	3.54
35	636.558,447 341.674,816	36	636.558,447 341.671,276	3.54
37	636.585,181 341.644,832	38	636.607,875 341.667,493	32.071

Punct început	X / Y	Punct sfârșit	X / Y	Lungime segment (** (m)
12	636.659,144 341.730,743	13	636.662,684 341.730,743	3.54
14	636.662,684 341.727,203	15	636.664,55 341.725,549	2.494
16	636.670,239 341.731,967	17	636.622,886 341.742,532	48.518
18	636.599,065 341.747,848	19	636.578,323 341.756,047	22.303
20	636.559,908 341.731,33	21	636.525,491 341.742,071	36.054
22	636.549,347 341.771,312	23	636.473,695 341.830,573	96.099
24	636.421,482 341.569,359	25	636.488,598 341.586,757	69.334
26	636.509,933 341.598,19	27	636.539,964 341.610,022	32.278
28	636.549,413 341.615,154	29	636.562,043 341.624,06	15.454
30	636.577,545 341.636,831	31	636.585,179 341.644,83	11.057
32	636.558,444 341.671,276	33	636.554,907 341.671,276	3.537
34	636.554,907 341.674,816	35	636.558,447 341.674,816	3.54
36	636.558,447 341.671,276	37	636.585,181 341.644,832	37.603
38	636.607,875 341.667,493	1	636.653,191 341.713,591	64.642

\*\* Lungimile segmentelor sunt determinate în planul de proiecție Stereo 70 și sunt rotunjite la 1 milimetru.

\*\*\* Distanța dintre puncte este formată din segmente cumulate ce sunt mai mici decât valoarea 1 milimetru.



**DATE DESPRE IMOBILUL NR. 4641**

Oficiul de Cadastru și Publicitate Imobiliară IALOMITA  
Biroul de Cadastru și Publicitate Imobiliară Slobozia

**A. Partea I. Descrierea imobilului**

TEREN Extravilan

Nr. cadastral vechi:198

Adresa: Jud. Ialomita

Nr. Crt	Nr cadastral Nr. topografic	Suprafața* (mp)	Observații / Referințe
A1	22580	83.900	Sector cadastral:11 Teren neimprejmuit;

**B. Partea II. Proprietari și acte**

Inscrieri privitoare la dreptul de proprietate și alte drepturi reale		Referințe
<b>28505 / 10/05/2013</b>		
Act Notarial nr. 826, din 29/04/2013 emis de LIXANDRU IULIAN TIBERIU EUGEN;		
B5	Intabulare, drept de PROPRIETATEcumparare, dobandit prin Conventie, cota actuala 1/1 1) STAN GEORGETA, casatorita cu 2) STAN DRAGOS VALERIU	A1

**C. Partea III. SARCINI .**

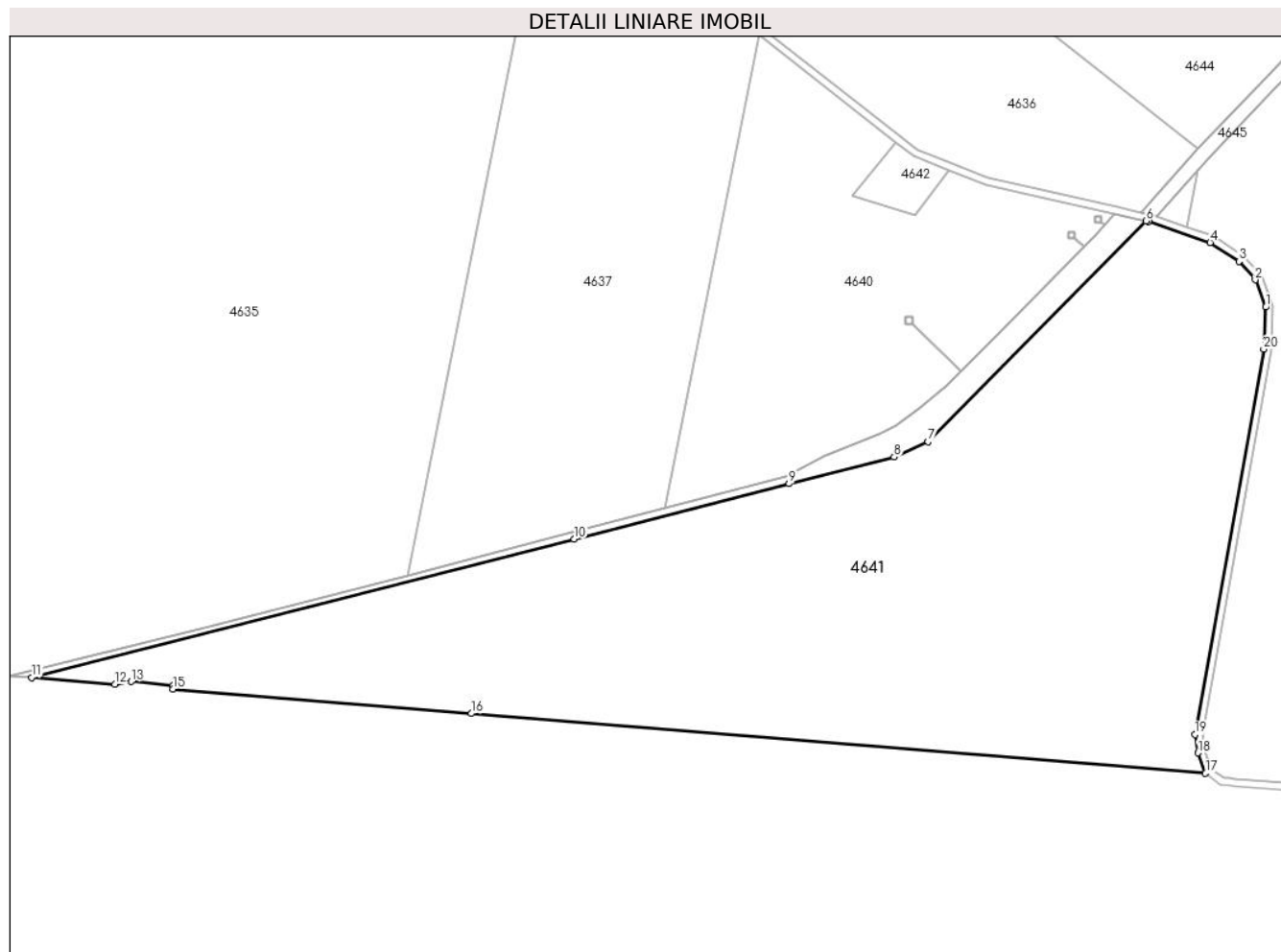
Inscrieri privind dezmembramintele dreptului de proprietate, drepturi reale de garanție și sarcini	Referințe
NU SUNT	

## Anexa Nr. 1 La Partea I

## Teren

Nr cadastral	Suprafața (mp)*	Observații / Referințe
22580	83.900	

\* Suprafața este determinată în planul de proiecție Stereo 70.



## Date referitoare la teren

Crt	Categorie folosință	Intravilan	Suprafața (mp)	Tarla	Parcelă	Nr. topo	Observații / Referințe
1	arabil	NU	83.900	903/2	1	-	

## Lungime Segmente

1) Valorile lungimilor segmentelor sunt obținute din proiecție în plan.

Punct început	X / Y	Punct sfârșit	X / Y	Lungime segment (** (m)
1	636.753,773 341.680,446	2	636.747,947 341.695,508	16.149
2	636.747,947 341.695,508	3	636.738,968 341.705,635	13.534
3	636.738,968 341.705,635	4	636.723,054 341.716,074	19.032
4	636.723,054 341.716,074	5	636.688,989 341.727,783	36.021
5	636.688,989 341.727,783	6	636.687,612 341.728,09	1.411

Punct început	X / Y	Punct sfârșit	X / Y	Lungime segment (** (m)
6	636.687,612 341.728,09	7	636.566,999 341.606,161	171.506
7	636.566,999 341.606,161	8	636.548,42 341.597,683	20.421
8	636.548,42 341.597,683	9	636.490,241 341.582,982	60.008
9	636.490,241 341.582,982	10	636.371,582 341.552,343	122.551
10	636.371,582 341.552,343	11	636.071,677 341.475,891	309.497
11	636.071,677 341.475,891	12	636.117,69 341.472,143	46.165
12	636.117,69 341.472,143	13	636.126,724 341.473,783	9.182
13	636.126,724 341.473,783	14	636.149,804 341.471,497	23.193
14	636.149,804 341.471,497	15	636.149,652 341.469,54	1.963
15	636.149,652 341.469,54	16	636.314,776 341.456,091	165.671
16	636.314,776 341.456,091	17	636.720,47 341.423,048	407.037
17	636.720,47 341.423,048	18	636.716,347 341.434,316	11.998
18	636.716,347 341.434,316	19	636.714,666 341.444,434	10.257
19	636.714,666 341.444,434	20	636.752,638 341.657,235	216.162
20	636.752,638 341.657,235	1	636.753,773 341.680,446	23.239

\*\* Lungimile segmentelor sunt determinate în planul de proiecție Stereo 70 și sunt rotunjite la 1 milimetru.

\*\*\* Distanța dintre puncte este formată din segmente cumulate ce sunt mai mici decât valoarea 1 milimetru.





**DATE DESPRE IMOBILUL NR. 4642**

Oficiul de Cadastru și Publicitate Imobiliară IALOMITA  
Biroul de Cadastru și Publicitate Imobiliară Slobozia

**A. Partea I. Descrierea imobilului**

TEREN Extravilan

Adresa: Jud. Ialomita

Nr. Crt	Nr cadastral Nr. topografic	Suprafața* (mp)	Observații / Referințe
A1		1.100	Sector cadastral:11 Teren neimprejmuit;

**B. Partea II. Proprietari și acte**

Inscrieri privitoare la dreptul de proprietate și alte drepturi reale	Referințe
/	
Act Administrativ nr. 1114, din 17/05/2024 emis de PRIMARIA COM. AXINTELE (adeverinta);	
B1	Inscrierea provizorie, drept de PROPRIETATE, dobandit prin Lege, cota actuala 1/1
	1) UAT AXINTELE, Proprietar Neidentificat, CIF:4231938

**C. Partea III. SARCINI .**

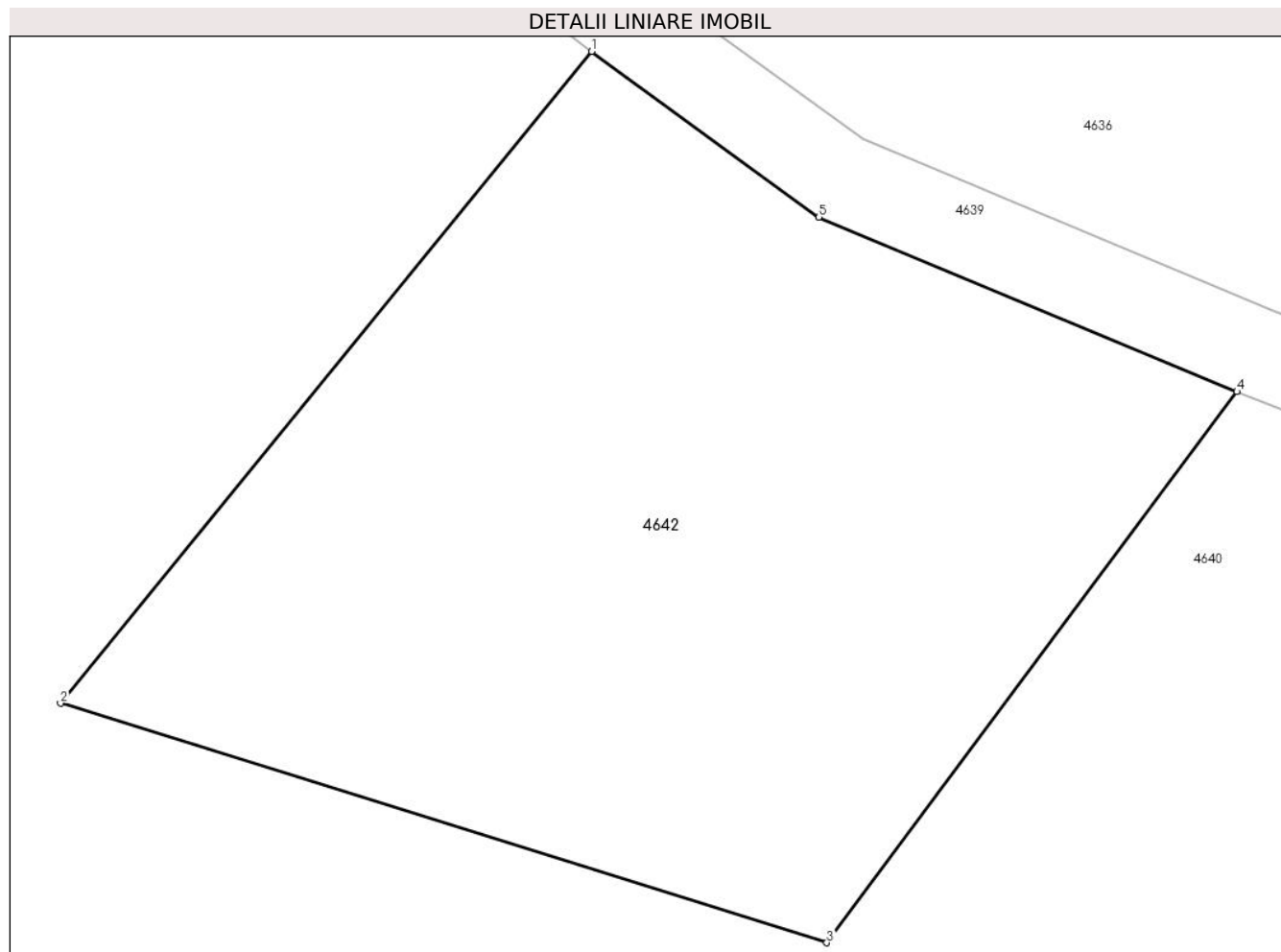
Inscrieri privind dezmembramintele dreptului de proprietate, drepturi reale de garanție și sarcini	Referințe
NU SUNT	

## Anexa Nr. 1 La Partea I

## Teren

Nr cadastral	Suprafața (mp)*	Observații / Referințe
	1.100	

\* Suprafața este determinată în planul de proiecție Stereo 70.



## Date referitoare la teren

Crt	Categorie folosință	Intra vilan	Suprafața (mp)	Tarla	Parcelă	Nr. topo	Observații / Referințe
1	neproductiv	NU	1.100	-	-	-	Np 901/2

## Lungime Segmente

1) Valorile lungimilor segmentelor sunt obținute din proiecție în plan.

Punct început	X / Y	Punct sfârșit	X / Y	Lungime segment (** (m)
1	636.549,347 341.771,312	2	636.525,491 341.742,071	37.738
2	636.525,491 341.742,071	3	636.559,908 341.731,33	36.054
3	636.559,908 341.731,33	4	636.578,323 341.756,047	30.823
4	636.578,323 341.756,047	5	636.559,555 341.763,884	20.339
5	636.559,555 341.763,884	1	636.549,347 341.771,312	12.624

**\*\* Lungimile segmentelor sunt determinate în planul de proiecție Stereo 70 și sunt rotunjite la 1 milimetru.**

**\*\*\* Distanța dintre puncte este formată din segmente cumulate ce sunt mai mici decât valoarea 1 milimetru.**



**DATE DESPRE IMOBILUL NR. 4643**

Oficiul de Cadastru și Publicitate Imobiliară IALOMITA  
Biroul de Cadastru și Publicitate Imobiliară Slobozia

**A. Partea I. Descrierea imobilului**

TEREN Extravilan

Nr. CF vechi:40

Nr. cadastral vechi:226

Adresa: Jud. Ialomita

Nr. Crt	Nr cadastral Nr. topografic	Suprafața* (mp)	Observații / Referințe
A1	20001	13	Sector cadastral:11 Teren neimprejmuit; in CF hartie suprafata este de 12,53 mp

**Construcții**

Crt	Nr cadastral Nr. topografic	Adresa	Observații / Referințe
A1.1	20001-C1	Jud. Ialomita	Nr. niveluri:1; S. construita la sol:13 mp; S. construita desfasurata:13 mp; constructia C61/116 put sc.12,53 mp.

**B. Partea II. Proprietari și acte**

Inscrieri privitoare la dreptul de proprietate și alte drepturi reale	Referințe
<b>33015 / 12/10/2009</b>	
Act Notarial nr. 1249, din 09/10/2009 emis de BNP CRISTINA EMILIA NITU;	
B2	A1, A1.1
Intabulare, drept de PROPRIETATEcumparare, dobandit prin Conventie, cota actuala 1/1 1) SC FERMA FRUMUSICA SRL, CIF:15336395, Axintele	

**C. Partea III. SARCINI**

Inscrieri privind dezmembramintele dreptului de proprietate, drepturi reale de garanție și sarcini	Referințe
<b>13924 / 06/04/2011</b>	
Act Notarial nr. 235, din 05/04/2011 emis de BNP BASESCU IOANA (act administrativ nr. 247/05-04-2011 emis de BANCA ROMANA DE DEZVOLTARE SA; act notarial nr. 10/07-04-2011 emis de BNP BASESCU IOANA);	
C9	A1, A1.1
Intabulare, drept de IPOTECA, Valoare:1000000 RONsi celelalte obligatii de plata aferente creditului 1) BRD GSG SA, CIF:999999999999	
C10	A1, A1.1
deodata cu inscrierea de sub C9, se noteaza interdictia de instrainare, grevare, inchiriere, dezmembrare, demolare, alipire, construire, restructurare, amenajare, 1) BRD GSG SA, CIF:999999999999	

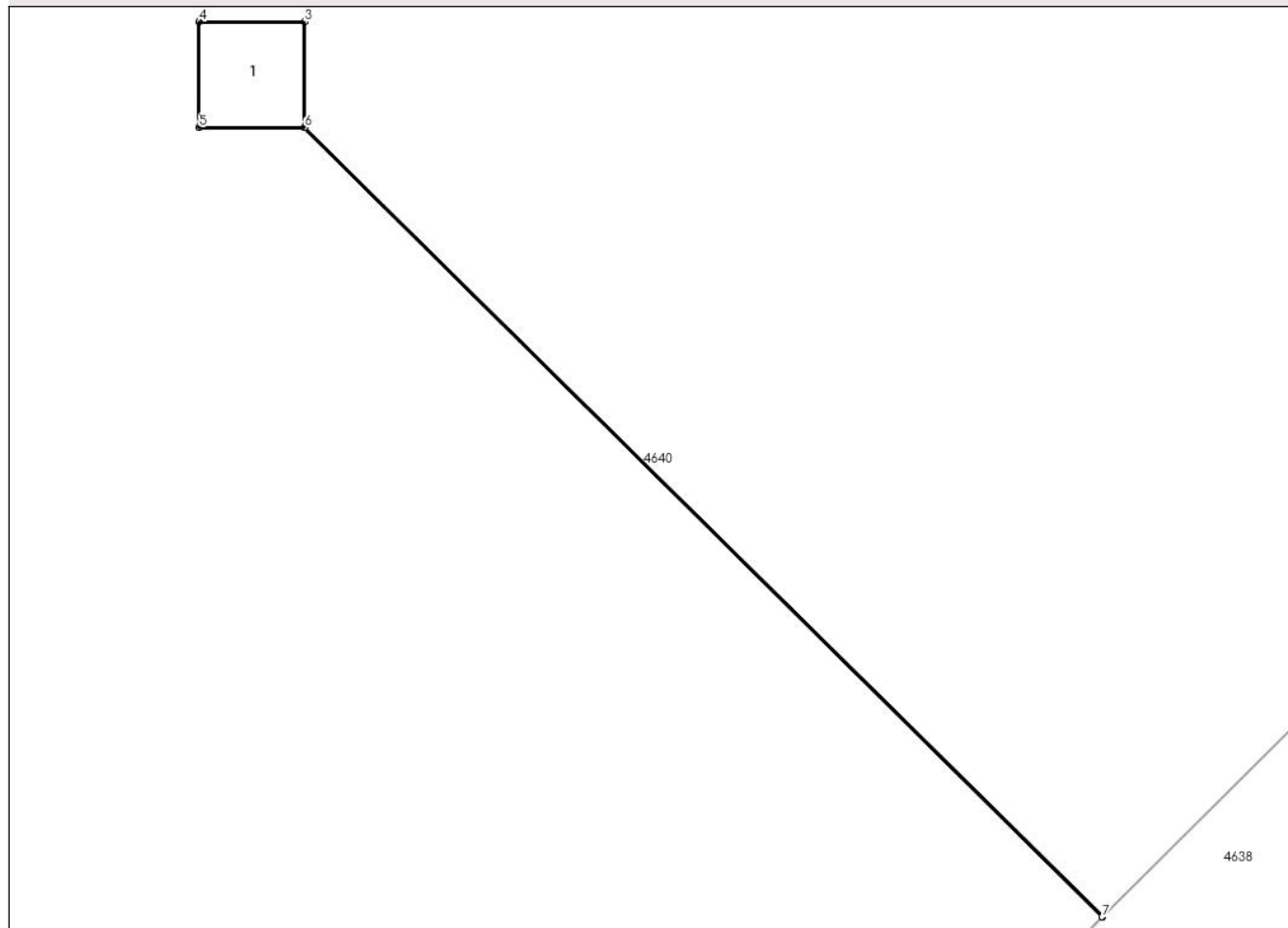
## Anexa Nr. 1 La Partea I

## Teren

Nr cadastral	Suprafața (mp)*	Observații / Referințe
20001	13	in CF hartie suprafata este de 12,53 mp

\* Suprafața este determinată în planul de proiecție Stereo 70.

## DETALII LINIARE IMOBIL



## Date referitoare la teren

Crt	Categorie folosință	Intra vilan	Suprafața (mp)	Tarla	Parcelă	Nr. topo	Observații / Referințe
1	curți constructii	NU	13	901/1	-	-	

## Date referitoare la construcții

Crt	Număr	Destinație construcție	Supraf. (mp)	Situație juridică	Observații / Referințe
A1.1	20001-C1	construcții industriale și edilitare	13	Cu acte	Nr. niveluri:1; S. construita la sol:13 mp; S. construita desfasurata:13 mp; constructia C61/116 put sc.12,53 mp.

## Lungime Segmente

1) Valorile lungimilor segmentelor sunt obținute din proiecție în plan.

Punct început	X / Y	Punct sfârșit	X / Y	Lungime segment (** (m))
1	636.585,181 341.644,832	2	636.558,447 341.671,276	37.603
2	636.558,447 341.671,276	3	636.558,447 341.674,816	3.54
3	636.558,447 341.674,816	4	636.554,907 341.674,816	3.54

Punct început	X / Y	Punct sfârșit	X / Y	Lungime segment (** (m)
4	636.554,907 341.674,816	5	636.554,907 341.671,276	3.54
5	636.554,907 341.671,276	6	636.558,444 341.671,276	3.537
6	636.558,444 341.671,276	7	636.585,179 341.644,83	37.605
7	636.585,179 341.644,83	1	636.585,181 341.644,832	0.003

\*\* Lungimile segmentelor sunt determinate în planul de proiecție Stereo 70 și sunt rotunjite la 1 milimetru.

\*\*\* Distanța dintre puncte este formată din segmente cumulate ce sunt mai mici decât valoarea 1 milimetru.





**DATE DESPRE IMOBILUL NR. 4644**

Oficiul de Cadastru și Publicitate Imobiliară IALOMITA  
Biroul de Cadastru și Publicitate Imobiliară Slobozia

**A. Partea I. Descrierea imobilului**

TEREN Extravilan

Nr. CF vechi:35

Nr. cadastral vechi:218

Adresa: Jud. Ialomita

Nr. Crt	Nr cadastral Nr. topografic	Suprafața* (mp)	Observații / Referințe
A1	23246	376.203	Sector cadastral:11 Teren neimprejmuit;

**B. Partea II. Proprietari și acte**

Inscrieri privitoare la dreptul de proprietate și alte drepturi reale		Referințe
<b>545 / 06/06/2003</b>		
Act Notarial nr. 1092, din 04/06/2003 emis de BNP (contract de vanzare-cumparare);		
B1	Intabulare, drept de PROPRIETATE, dobandit prin Conventie, cota actuala 1/1 1) STAN DRAGOS-VALERIU, casatorit	A1
<b>59538 / 02/08/2017</b>		
Inscris Sub Semnatura Privata nr. 0, din 02/08/2017 emis de CRACIUN TUDOR;		
B2	se noteaza indreptarea erorii materiale strecurata in CFH 35 AXINTELE, cu privire la proprietarul tabular, corect fiind STAN DRAGOS VALERIU, casatorit si la modul de dobandire, corect fiind cumparare, precum si la actul juridic, corect fiind 1092/04.06.2003 emis de NP Florea Maria.	A1

**C. Partea III. SARCINI .**

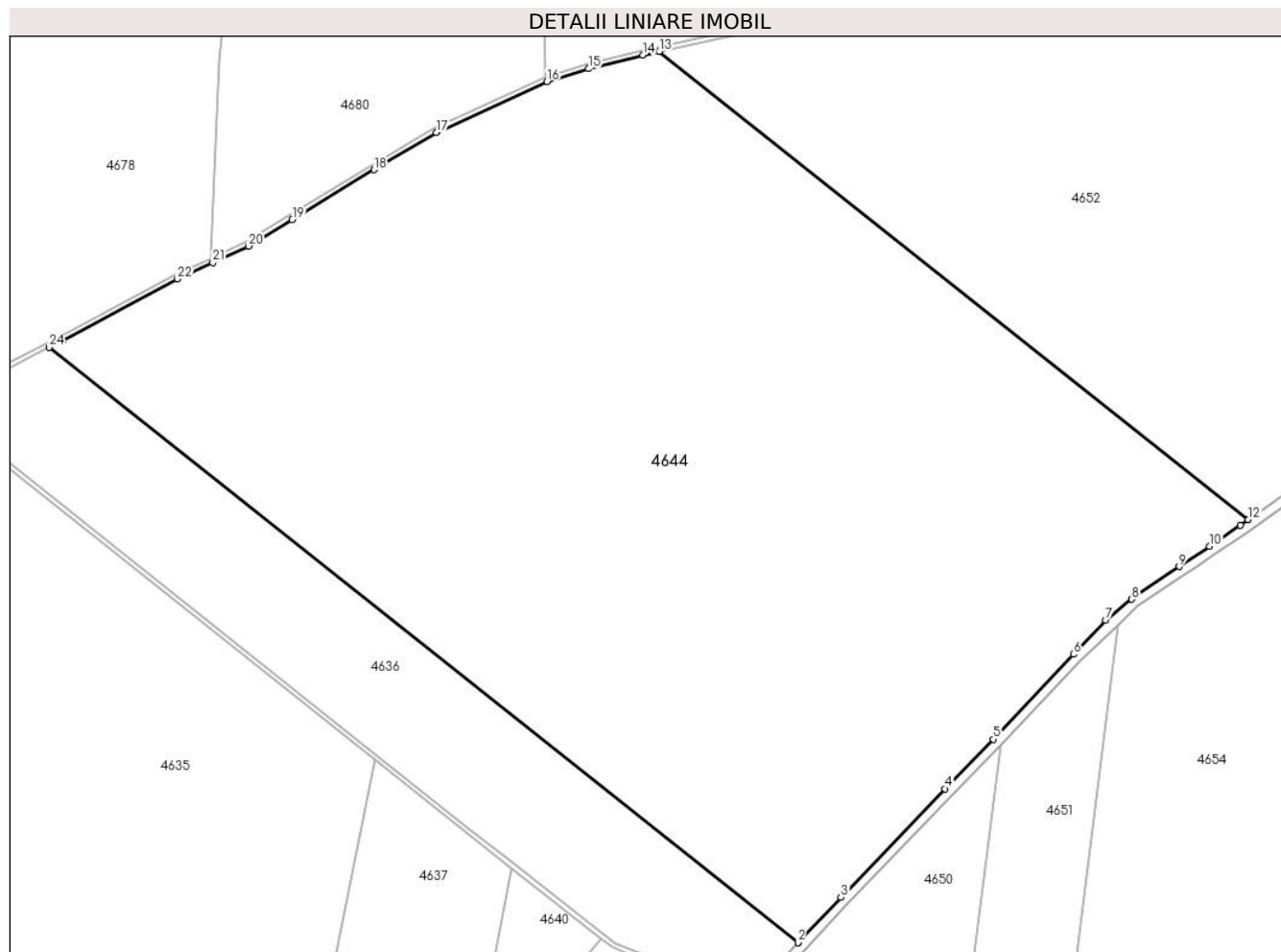
Inscrieri privind dezmembramintele dreptului de proprietate, drepturi reale de garanție și sarcini	Referințe
NU SUNT	

## Anexa Nr. 1 La Partea I

## Teren

Nr cadastral	Suprafața (mp)*	Observații / Referințe
23246	376.203	

\* Suprafața este determinată în planul de proiecție Stereo 70.



## Date referitoare la teren

Crt	Categorie folosință	Intravilan	Suprafața (mp)	Tarla	Parcelă	Nr. topo	Observații / Referințe
1	arabil	NU	376.203	904	2	-	

## Lungime Segmente

1) Valorile lungimilor segmentelor sunt obținute din proiecție în plan.

Punct început	X / Y	Punct sfârșit	X / Y	Lungime segment (** (m)
1	636.716,331 341.767,78	2	636.716,353 341.767,804	0.032
3	636.752,776 341.806,164	4	636.841,116 341.898,309	127.65
5	636.882,252 341.940,304	6	636.950,229 342.012,274	98.997
7	636.977,394 342.041,029	8	636.999,74 342.059,05	28.707
9	637.039,942 342.086,66	10	637.065,716 342.103,883	31.0

Punct început	X / Y	Punct sfârșit	X / Y	Lungime segment (** (m)
2	636.716,353 341.767,804	3	636.752,776 341.806,164	52.898
4	636.841,116 341.898,309	5	636.882,252 341.940,304	58.785
6	636.950,229 342.012,274	7	636.977,394 342.041,029	39.558
8	636.999,74 342.059,05	9	637.039,942 342.086,66	48.769
10	637.065,716 342.103,883	11	637.091,759 342.121,817	31.62

Punct început	X / Y	Punct sfârșit	X / Y	Lungime segment (** (m)
11	637.091,759 342.121,817	12	637.098,43 342.126,498	8.149
13	636.598,743 342.523,358	14	636.584,734 342.520,3	14.339
15	636.538,543 342.508,661	16	636.503,225 342.497,843	36.938
17	636.409,524 342.454,632	18	636.356,696 342.423,053	61.547
19	636.287,158 342.380,63	20	636.250,103 342.358,379	43.223
21	636.219,754 342.344,313	22	636.189,705 342.330,386	33.12
23	636.092,414 342.278,247	24	636.080,949 342.272,412	12.864

Punct început	X / Y	Punct sfârșit	X / Y	Lungime segment (** (m)
12	637.098,43 342.126,498	13	636.598,743 342.523,358	638.111
14	636.584,734 342.520,3	15	636.538,543 342.508,661	47.635
16	636.503,225 342.497,843	17	636.409,524 342.454,632	103.184
18	636.356,696 342.423,053	19	636.287,158 342.380,63	81.457
20	636.250,103 342.358,379	21	636.219,754 342.344,313	33.449
22	636.189,705 342.330,386	23	636.092,414 342.278,247	110.382
24	636.080,949 342.272,412	1	636.716,331 341.767,78	811.397

\*\* Lungimile segmentelor sunt determinate în planul de proiecție Stereo 70 și sunt rotunjite la 1 milimetru.

\*\*\* Distanța dintre puncte este formată din segmente cumulate ce sunt mai mici decât valoarea 1 milimetru.



**DATE DESPRE IMOBILUL NR. 4645**

Oficiul de Cadastru și Publicitate Imobiliară IALOMITA  
Biroul de Cadastru și Publicitate Imobiliară Slobozia

**A. Partea I. Descrierea imobilului**

TEREN Extravilan

Adresa: Jud. Ialomita

Nr. Crt	Nr cadastral Nr. topografic	Suprafața* (mp)	Observații / Referințe
A1		12.231	Sector cadastral:11 Teren neimprejmit;

**Construcții**

Crt	Nr cadastral Nr. topografic	Adresa	Observații / Referințe
A1.1		Jud. Ialomita	Nr. niveluri:1; S. construita la sol:12231 mp; Hc 905

**B. Partea II. Proprietari și acte**

Inscrieri privitoare la dreptul de proprietate și alte drepturi reale	Referințe
/	
Act Administrativ nr. 1114, din 17/05/2024 emis de PRIMARIA COM. AXINTELE (adeverinta);	
B1	Inscrierea provizorie, drept de PROPRIETATEDOMENIUL PUBLIC, dobandit prin Lege, cota actuala 1/1 1) UAT AXINTELE, CIF:4231938
	A1, A1.1

**C. Partea III. SARCINI .**

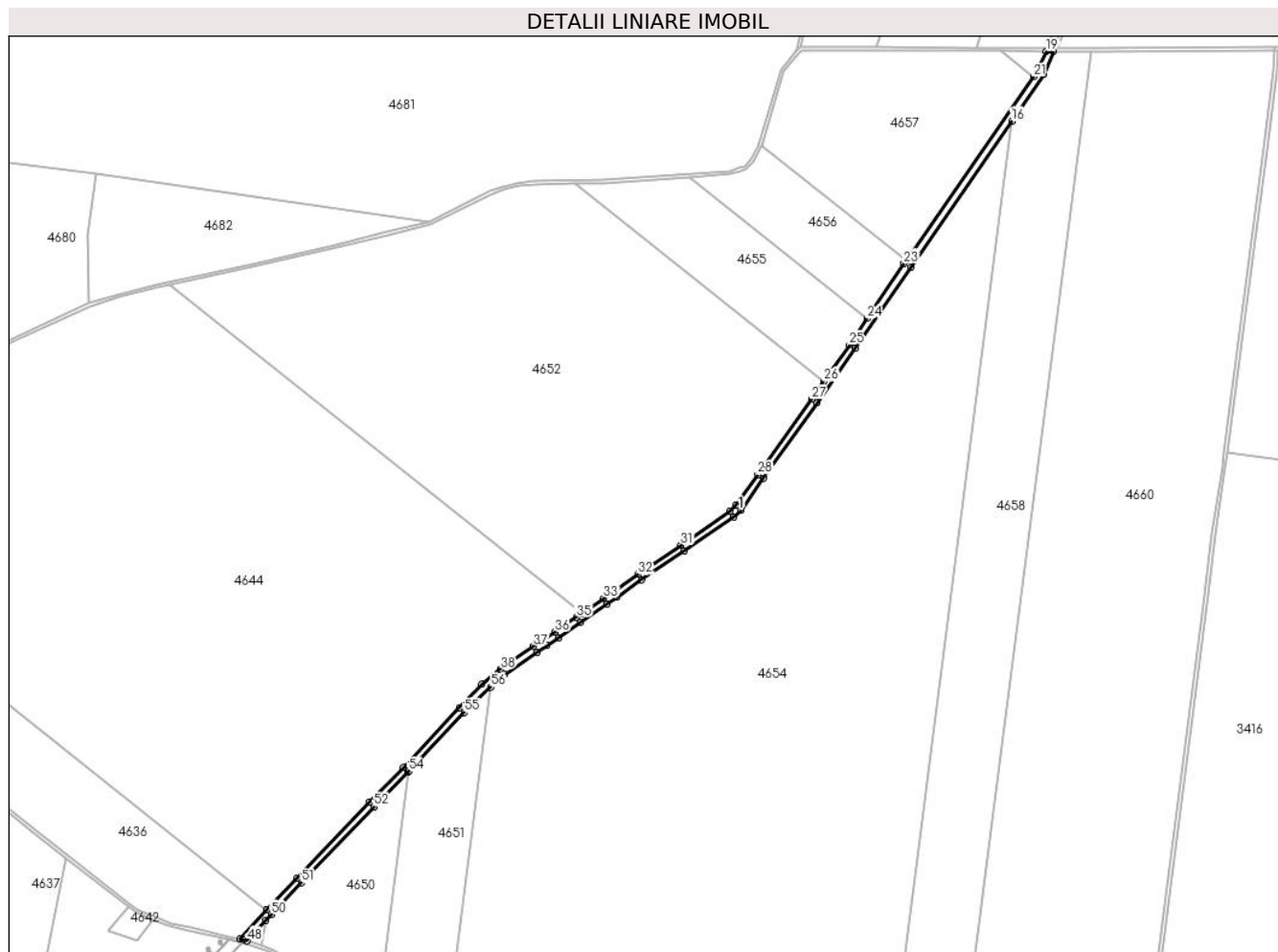
Inscrieri privind dezmembramintele dreptului de proprietate, drepturi reale de garanție și sarcini	Referințe
NU SUNT	

## Anexa Nr. 1 La Partea I

## Teren

Nr cadastral	Suprafața (mp)*	Observații / Referințe
	12.231	

\* Suprafața este determinată în planul de proiecție Stereo 70.



## Date referitoare la teren

Crt	Categorie folosință	Intravilan	Suprafața (mp)	Tarla	Parcelă	Nr. topo	Observații / Referințe
1	curți constructii	NU	12.231	-	-	-	Hc 905

## Date referitoare la construcții

Crt	Număr	Destinație construcție	Supraf. (mp)	Situație juridică	Observații / Referințe
A1.1		construcții industriale și edilitare	12.231	Cu acte	Nr. niveluri:1; S. construita la sol:12231 mp; Hc 905

## Lungime Segmente

1) Valorile lungimilor segmentelor sunt obținute din proiecție în plan.

Punct început	X / Y	Punct sfârșit	X / Y	Lungime segment	Punct început	X / Y	Punct sfârșit	X / Y	Lungime segment	Punct început	X / Y	Punct sfârșit	X / Y	Lungime segment
1	637.004,782 342.052,808	2	637.044,349 342.079,982	48.0	2	637.044,349 342.079,982	3	637.056,056 342.087,404	13.86 1	3	637.056,056 342.087,404	4	637.070,272 342.097,307	17.32 4
4	637.070,272 342.097,307	5	637.096,325 342.115,248	31.63 3	5	637.096,325 342.115,248	6	637.129,241 342.138,343	40.21	6	637.129,241 342.138,343	7	637.140,626 342.146,336	13.91
7	637.140,626 342.146,336	8	637.170,776 342.166,872	36.48	8	637.170,776 342.166,872	9	637.222,568 342.202,251	62.72 2	9	637.222,568 342.202,251	10	637.281,922 342.243,339	72.18 9

Punct început	X / Y	Punct sfârșit	X / Y	Lungime segment	Punct început	X / Y	Punct sfârșit	X / Y	Lungime segment	Punct început	X / Y	Punct sfârșit	X / Y	Lungime segment
10	637.281,922 342.243,339	11	637.290,682 342.251,556	12.01	11	637.290,682 342.251,556	12	637.317,61 342.289,536	46.55 7	12	637.317,61 342.289,536	13	637.383,031 342.380,938	112.4 02
13	637.383,031 342.380,938	14	637.428,603 342.446,666	79.98 1	14	637.428,603 342.446,666	15	637.496,408 342.545,358	119.7 4	15	637.496,408 342.545,358	16	637.618,332 342.721,561	214.2 73
16	637.618,332 342.721,561	17	637.657,512 342.778,183	68.85 5	17	637.657,512 342.778,183	18	637.668,768 342.806,127	30.12 6	18	637.668,768 342.806,127	19	637.660,174 342.806,204	8.594
19	637.660,174 342.806,204	20	637.648,069 342.780,074	28.79 8	20	637.648,069 342.780,074	21	637.644,842 342.775,429	5.656	21	637.644,842 342.775,429	22	637.490,656 342.553,511	270.2 24
22	637.490,656 342.553,511	23	637.487,913 342.549,563	4.807	23	637.487,913 342.549,563	24	637.443,374 342.483,084	80.01 9	24	637.443,374 342.483,084	25	637.422,019 342.451,21	38.36 7
25	637.422,019 342.451,21	26	637.391,256 342.406,841	53.99	26	637.391,256 342.406,841	27	637.376,491 342.385,546	25.91 3	27	637.376,491 342.385,546	28	637.311,094 342.294,178	112.3 6
28	637.311,094 342.294,178	29	637.284,621 342.256,84	45.77	29	637.284,621 342.256,84	30	637.276,882 342.249,579	10.61 2	30	637.276,882 342.249,579	31	637.218,035 342.208,843	71.57 1
31	637.218,035 342.208,843	32	637.166,268 342.173,481	62.69 2	32	637.166,268 342.173,481	33	637.124,646 342.144,892	50.49 5	33	637.124,646 342.144,892	34	637.098,43 342.126,498	32.02 6
34	637.098,43 342.126,498	35	637.091,759 342.121,817	8.149	35	637.091,759 342.121,817	36	637.065,716 342.103,883	31.62	36	637.065,716 342.103,883	37	637.039,942 342.086,66	31.0
37	637.039,942 342.086,66	38	636.999,74 342.059,05	48.76 9	38	636.999,74 342.059,05	39	636.977,394 342.041,029	28.70 7	39	636.977,394 342.041,029	40	636.950,229 342.012,274	39.55 8
40	636.950,229 342.012,274	41	636.882,252 341.940,304	98.99 7	41	636.882,252 341.940,304	42	636.841,116 341.898,309	58.78 5	42	636.841,116 341.898,309	43	636.752,776 341.806,164	127.6 5
43	636.752,776 341.806,164	44	636.716,353 341.767,804	52.89 8	44	636.716,353 341.767,804	45	636.716,331 341.767,78	0.032	45	636.716,331 341.767,78	46	636.684,701 341.732,838	47.13 1
46	636.684,701 341.732,838	47	636.690,084 341.731,637	5.516	47	636.690,084 341.731,637	48	636.693,38 341.730,504	3.484	48	636.693,38 341.730,504	49	636.716,191 341.755,704	33.99
49	636.716,191 341.755,704	50	636.722,22 341.762,364	8.984	50	636.722,22 341.762,364	51	636.758,564 341.800,642	52.78 4	51	636.758,564 341.800,642	52	636.846,861 341.892,742	127.5 88
52	636.846,861 341.892,742	53	636.888,018 341.934,758	58.81 5	53	636.888,018 341.934,758	54	636.888,777 341.935,561	1.105	54	636.888,777 341.935,561	55	636.955,888 342.006,615	97.73 7
55	636.955,888 342.006,615	56	636.988,42 342.037,35	44.75 4	56	636.988,42 342.037,35	1	637.004,782 342.052,808	22.50 9					

\*\* Lungimile segmentelor sunt determinate în planul de proiecție Stereo 70 și sunt rotunjite la 1 milimetru.

\*\*\* Distanța dintre puncte este formată din segmente cumulate ce sunt mai mici decât valoarea 1 milimetru.





**DATE DESPRE IMOBILUL NR. 4646**

Oficiul de Cadastru și Publicitate Imobiliară IALOMITA  
Biroul de Cadastru și Publicitate Imobiliară Slobozia

**A. Partea I. Descrierea imobilului**

TEREN Extravilan

Nr. CF vechi:40  
Nr. cadastral vechi:224

Adresa: Jud. Ialomita

Nr. Crt	Nr cadastral Nr. topografic	Suprafața* (mp)	Observații / Referințe
A1	20004	13	Sector cadastral:11 Teren neimprejmuit;

**Construcții**

Crt	Nr cadastral Nr. topografic	Adresa	Observații / Referințe
A1.1	20004-C1	Jud. Ialomita	Nr. niveluri:1; S. construita la sol:13 mp; S. construita desfasurata:13 mp; C60/115-put, in CFH suprafata construita este 12,53 mp

**B. Partea II. Proprietari și acte**

Inscrieri privitoare la dreptul de proprietate și alte drepturi reale		Referințe
<b>33013 / 12/10/2009</b>		
Act Notarial nr. 1249, din 09/10/2009 emis de BNP CRISTINA EMILIA NITU;		
B2	Intabulare, drept de PROPRIETATE cumparare, dobandit prin Conventie, cota actuala 1/1 1) SC FERMA FRUMUSICA SRL AXINTELE, CIF:15336395	A1, A1.1

**C. Partea III. SARCINI**

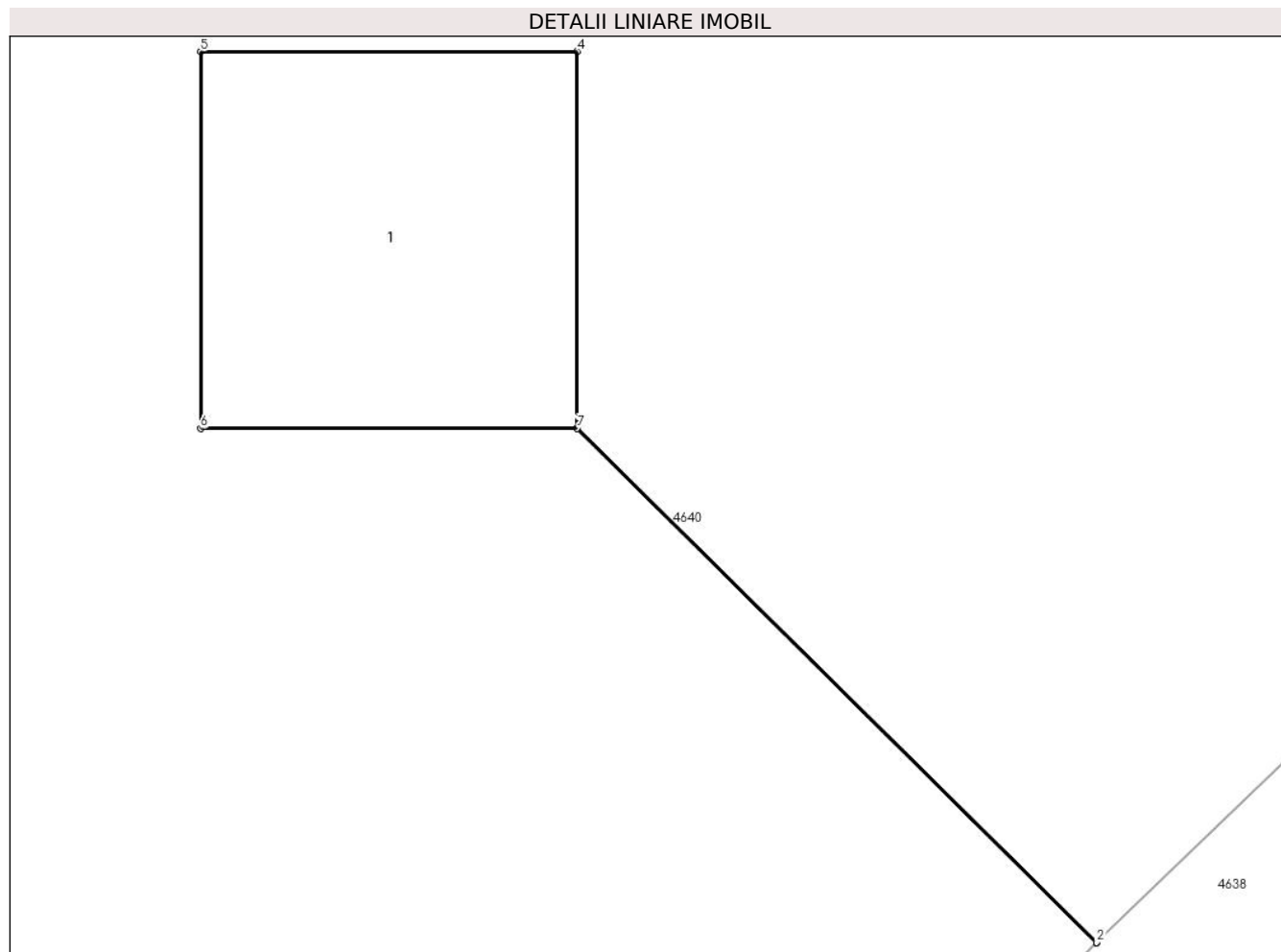
Inscrieri privind dezmembramintele dreptului de proprietate, drepturi reale de garanție și sarcini		Referințe
<b>13929 / 06/04/2011</b>		
Act Administrativ nr. 247, din 05/04/2011 emis de BANCA ROMANA DE DEZVOLTARE SA (act notarial nr. 235/05-04-2011 emis de BNP BASESCU IOANA);		
C9	Intabulare, drept de IPOTECA, Valoare:1000000 RONsi celelalte obligatii de plata aferente creditului 1) BRD GSG SA, CIF:361579	A1, A1.1
C10	deodata cu inscrierea de sub C9 se noteaza interdictia de instrainare, grevare, inchiriere, dezmembrare, alipire, demolare, restructurare, amenajare si construire 1) BRD GSG SA..., CIF:9999999999999	A1, A1.1

## Anexa Nr. 1 La Partea I

## Teren

Nr cadastral	Suprafața (mp)*	Observații / Referințe
20004	13	

\* Suprafața este determinată în planul de proiecție Stereo 70.



## Date referitoare la teren

Crt	Categorie folosință	Intravilan	Suprafața (mp)	Tarla	Parcelă	Nr. topo	Observații / Referințe
1	curți constructii	NU	13	901/1	-	-	

## Date referitoare la construcții

Crt	Număr	Destinație construcție	Supraf. (mp)	Situație juridică	Observații / Referințe
A1.1	20004-C1	construcții industriale și edilitare	13	Cu acte	Nr. niveluri:1; S. construita la sol:13 mp; S. construita desfasurata:13 mp; C60/115-put, in CFH suprafata construita este 12,53 mp

## Lungime Segmente

1) Valorile lungimilor segmentelor sunt obținute din proiecție în plan.

Punct început	X / Y	Punct sfârșit	X / Y	Lungime segment (** (m)
1	636.653,191 341.713,591	2	636.653,194 341.713,593	0.003
2	636.653,194 341.713,593	3	636.648,308 341.718,424	6.871
3	636.648,308 341.718,424	4	636.648,308 341.721,961	3.537

Punct început	X / Y	Punct sfârșit	X / Y	Lungime segment (** (m)
4	636.648,308 341.721,961	5	636.644,768 341.721,961	3.54
5	636.644,768 341.721,961	6	636.644,768 341.718,421	3.54
6	636.644,768 341.718,421	7	636.648,308 341.718,421	3.54
7	636.648,308 341.718,421	1	636.653,191 341.713,591	6.869

\*\* Lungimile segmentelor sunt determinate în planul de proiecție Stereo 70 și sunt rotunjite la 1 milimetru.

\*\*\* Distanța dintre puncte este formată din segmente cumulate ce sunt mai mici decât valoarea 1 milimetru.



**DATE DESPRE IMOBILUL NR. 4647**

Oficiul de Cadastru și Publicitate Imobiliară IALOMITA  
Biroul de Cadastru și Publicitate Imobiliară Slobozia

**A. Partea I. Descrierea imobilului**

TEREN Extravilan

Nr. CF vechi:40

Nr. cadastral vechi:225

Adresa: Jud. Ialomita

Nr. Crt	Nr cadastral Nr. topografic	Suprafața* (mp)	Observații / Referințe
A1	20000	13	Sector cadastral:11 Teren neimprejmuit; in CF hartie suprafata este de 12,53 mp

**Construcții**

Crt	Nr cadastral Nr. topografic	Adresa	Observații / Referințe
A1.1	20000-C1	Jud. Ialomita	Nr. niveluri:1; S. construita la sol:13 mp; in CF hartie C59/114-put, sc. 12,53 mp

**B. Partea II. Proprietari și acte**

Inscrieri privitoare la dreptul de proprietate și alte drepturi reale		Referințe
<b>33009 / 12/10/2009</b>		
Act Notarial nr. contract de vanzare cumparare nr.1249, din 09/10/2009 emis de BNP CRISTINA EMILIA NITU;		
B2	Intabulare, drept de PROPRIETATEcumparare, dobandit prin Conventie, cota actuala 1/1 1) SC FERMA FRUMUSICA SRL AXINTELE, CIF:15336395	A1, A1.1

**C. Partea III. SARCINI**

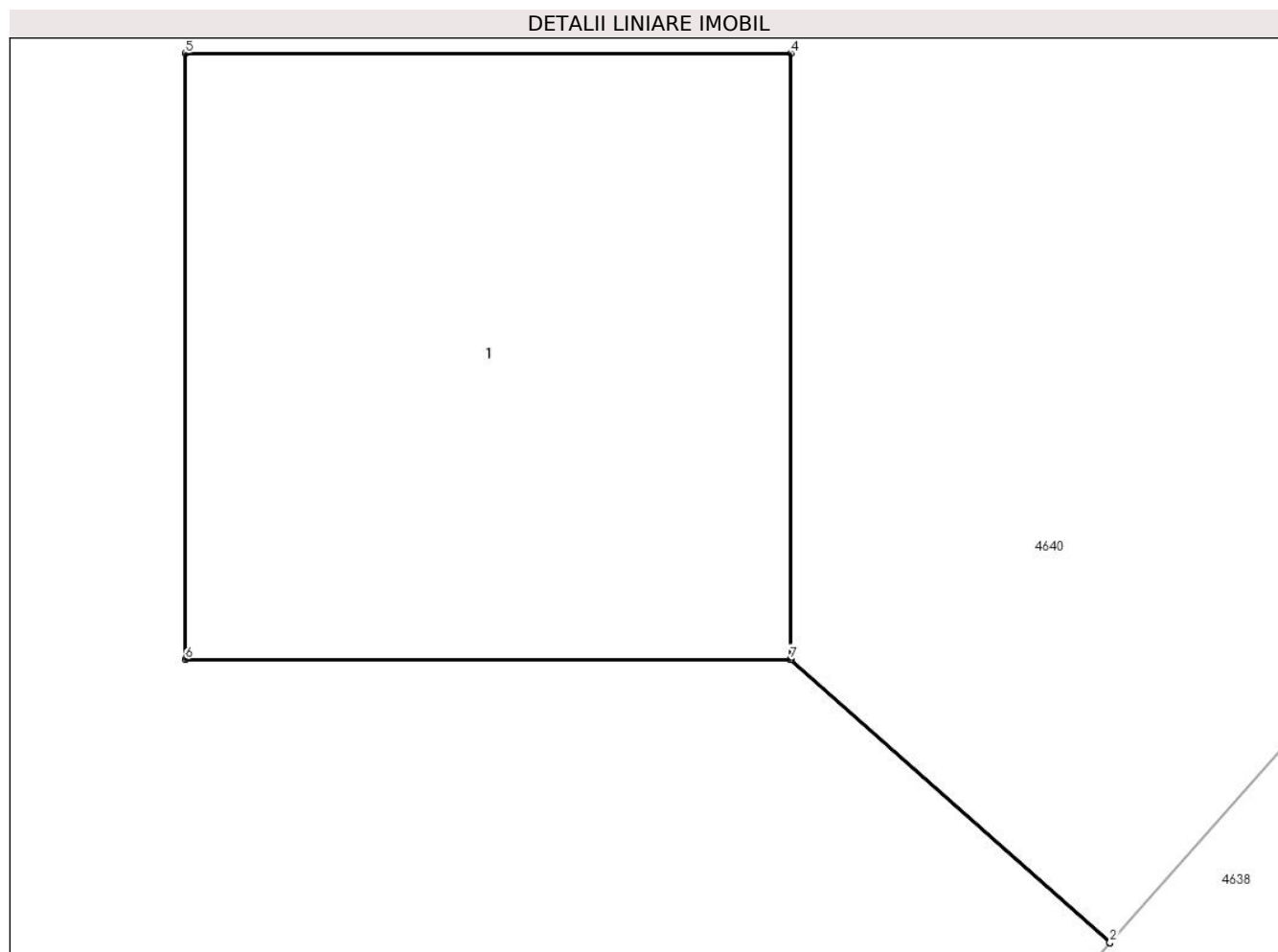
Inscrieri privind dezmembramintele dreptului de proprietate, drepturi reale de garanție și sarcini		Referințe
<b>13926 / 06/04/2011</b>		
Act Administrativ nr. 247, din 05/04/2011 emis de BANCA ROMANA DE DEZVOLTARE SA (act notarial nr. 235/05-04-2011 emis de BNP BASESCU IOANA; incheiere de rectificare nr.10/07.04.2011 emisa de BNP BASESCU IOANA.);		
C8	Intabulare, drept de IPOTECA, Valoare:1000000 RONsi celelalte obligatii de plata aferente creditului 1) BRD GSG SA, CIF:999999999999	A1, A1.1
C9	deodata cu inscrierea de la C8 se noteaza si interdictiile de instrainare, grevare, inchiriere, demolare, dezmembrare, alipire, construire, restructurare, amenajare 1) BRD GSG SA, CIF:999999999999	A1, A1.1

## Anexa Nr. 1 La Partea I

## Teren

Nr cadastral	Suprafața (mp)*	Observații / Referințe
20000	13	in CF hartie suprafata este de 12,53 mp

\* Suprafața este determinată în planul de proiecție Stereo 70.



## Date referitoare la teren

Crt	Categorie folosință	Intra vilan	Suprafața (mp)	Tarla	Parcelă	Nr. topo	Observații / Referințe
1	curti constructii	NU	13	901/1	-	-	

## Date referitoare la construcții

Crt	Număr	Destinație construcție	Supraf. (mp)	Situație juridică	Observații / Referințe
A1.1	20000-C1	construcții industriale și edilitare	13	Cu acte	Nr. niveluri:1; S. construita la sol:13 mp; in CF hartie C59/114-put, sc. 12,53 mp

## Lungime Segmente

1) Valorile lungimilor segmentelor sunt obținute din proiecție în plan.

Punct început	X / Y	Punct sfârșit	X / Y	Lungime segment (** (m)
1	636.664,549 341.725,547	2	636.664,55 341.725,549	0.003
2	636.664,55 341.725,549	3	636.662,684 341.727,203	2.494
3	636.662,684 341.727,203	4	636.662,684 341.730,743	3.54

Punct început	X / Y	Punct sfârșit	X / Y	Lungime segment (** (m)
4	636.662,684 341.730,743	5	636.659,144 341.730,743	3.54
5	636.659,144 341.730,743	6	636.659,144 341.727,203	3.54
6	636.659,144 341.727,203	7	636.662,681 341.727,203	3.537
7	636.662,681 341.727,203	1	636.664,549 341.725,547	2.496

\*\* Lungimile segmentelor sunt determinate în planul de proiecție Stereo 70 și sunt rotunjite la 1 milimetru.

\*\*\* Distanța dintre puncte este formată din segmente cumulate ce sunt mai mici decât valoarea 1 milimetru.





**DATE DESPRE IMOBILUL NR. 4648**

Oficiul de Cadastru și Publicitate Imobiliară IALOMITA  
Biroul de Cadastru și Publicitate Imobiliară Slobozia

**A. Partea I. Descrierea imobilului**

TEREN Extravilan

Adresa: Jud. Ialomita

Nr. Crt	Nr cadastral Nr. topografic	Suprafața* (mp)	Observații / Referințe
A1		274	Sector cadastral:11 Teren neimprejmuit;

**B. Partea II. Proprietari și acte**

Inscrieri privitoare la dreptul de proprietate și alte drepturi reale	Referințe
/	
Act Normativ nr. 7, din 13/03/1996 emis de PARLAMENTUL ROMANIEI (lege);	
B1	A1
1) UAT AXINTELE, Teren la dispozitia comisiei locale de Fond Funciar, CIF:4231938	

**C. Partea III. SARCINI .**

Inscrieri privind dezmembramintele dreptului de proprietate, drepturi reale de garanție și sarcini	Referințe
NU SUNT	

## Anexa Nr. 1 La Partea I

## Teren

Nr cadastral	Suprafața (mp)*	Observații / Referințe
	274	

\* Suprafața este determinată în planul de proiecție Stereo 70.



## Date referitoare la teren

Crt	Categorie folosință	Intravilan	Suprafața (mp)	Tarla	Parcelă	Nr. topo	Observații / Referințe
1	arabil	NU	274	906	6	-	rest

## Lungime Segmente

1) Valorile lungimilor segmentelor sunt obținute din proiecție în plan.

Punct început	X / Y	Punct sfârșit	X / Y	Lungime segment (** (m)
1	636.716,191 341.755,704	2	636.693,38 341.730,504	33.99
2	636.693,38 341.730,504	3	636.709,966 341.724,802	17.539
3	636.709,966 341.724,802	1	636.716,191 341.755,704	31.522

\*\* Lungimile segmentelor sunt determinate în planul de proiecție Stereo 70 și sunt rotunjite la 1 milimetru.

\*\*\* Distanța dintre puncte este formată din segmente cumulate ce sunt mai mici decât valoarea 1 milimetru.

**DATE DESPRE IMOBILUL NR. 4649**

Oficiul de Cadastru și Publicitate Imobiliară IALOMITA  
Biroul de Cadastru și Publicitate Imobiliară Slobozia

**A. Partea I. Descrierea imobilului**

TEREN Extravilan

Adresa: Jud. Ialomita

Nr. Crt	Nr cadastral Nr. topografic	Suprafața* (mp)	Observații / Referințe
A1		9.868	Sector cadastral:11 Teren neimprejmuit;

**B. Partea II. Proprietari și acte**

Inscrieri privitoare la dreptul de proprietate și alte drepturi reale	Referințe
/	
Act Administrativ nr. 1114, din 17/05/2024 emis de PRIMARIA COM. AXINTELE (adeverinta);	
B1	Inscrierea provizorie, drept de PROPRIETATE, dobandit prin Lege, cota actuala 1/1
	1) UAT AXINTELE, CIF:4231938

**C. Partea III. SARCINI .**

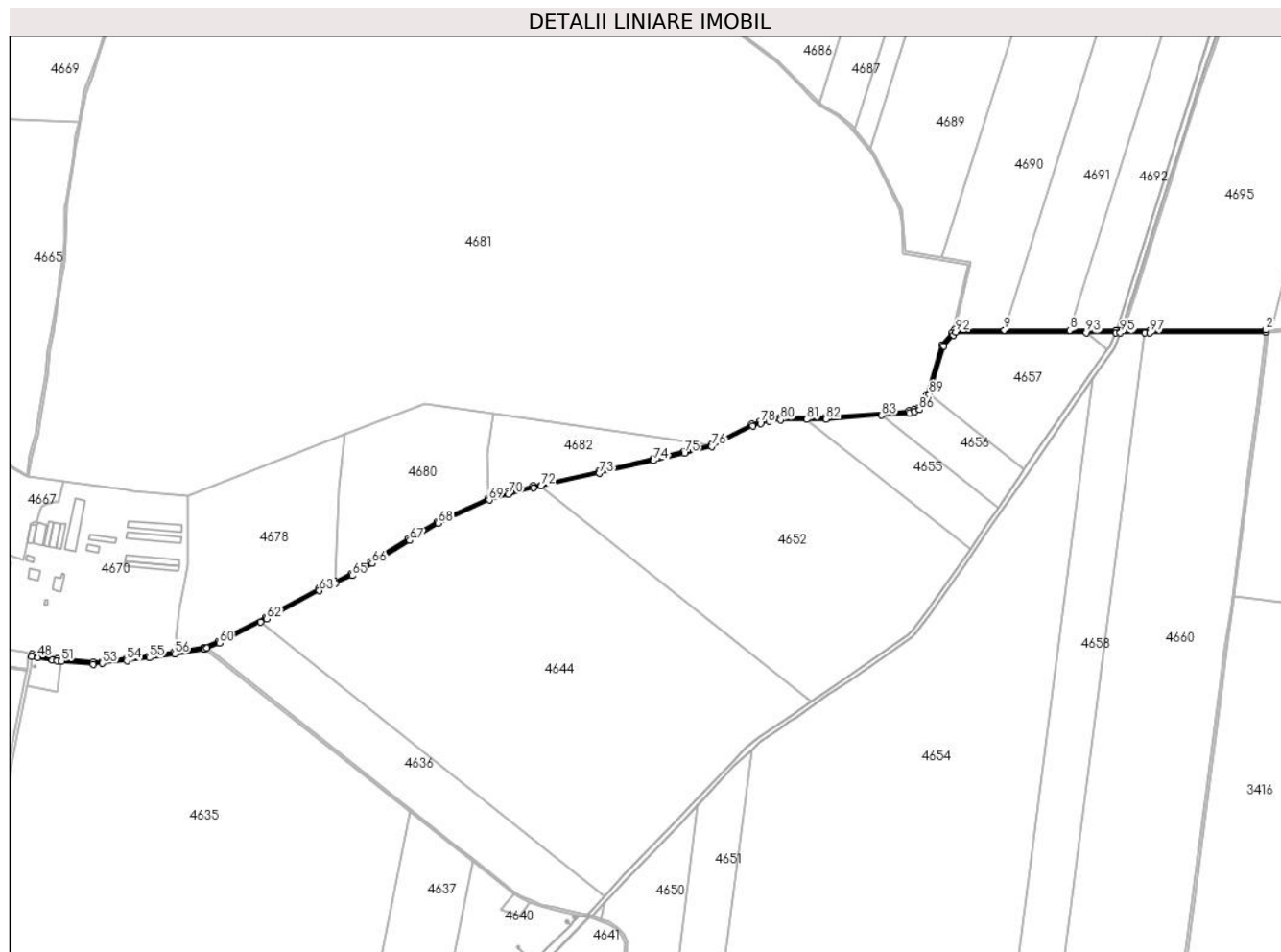
Inscrieri privind dezmembramintele dreptului de proprietate, drepturi reale de garanție și sarcini	Referințe
NU SUNT	

## Anexa Nr. 1 La Partea I

## Teren

Nr cadastral	Suprafața (mp)*	Observații / Referințe
	9.868	

\* Suprafața este determinată în planul de proiecție Stereo 70.



## Date referitoare la teren

Crt	Categorie folosință	Intravilan	Suprafața (mp)	Tarla	Parcelă	Nr. topo	Observații / Referințe
1	drum	NU	9.868	-	-	-	De 890

## Lungime Segmente

1) Valorile lungimilor segmentelor sunt obținute din proiecție în plan.

Punct început	X / Y	Punct sfârșit	X / Y	Lungime segment
1	637.936,89 342.807,172	2	637.937,158 342.811,163	4.0
4	637.674,195 342.810,14	5	637.669,968 342.810,13	4.227
7	637.660,192 342.810,204	8	637.575,252 342.810,586	84.94 1
10	637.362,809 342.811,543	11	637.357,35 342.805,34	8.263
13	637.311,451 342.691,781	14	637.303,128 342.675,583	18.21 1
16	637.288,131 342.664,809	17	637.278,079 342.661,816	10.48 8
2	637.937,158 342.811,163	3	637.723,06 342.810,254	214.0 99
5	637.669,968 342.810,13	6	637.662,737 342.810,185	7.231
8	637.575,252 342.810,586	9	637.454,642 342.811,129	120.6 12
11	637.357,35 342.805,34	12	637.338,757 342.783,708	28.52 4
14	637.303,128 342.675,583	15	637.295,386 342.667,694	11.05 3
17	637.278,079 342.661,816	18	637.125,133 342.650,617	153.3 55
3	637.723,06 342.810,254	4	637.674,195 342.810,14	48.86 6
6	637.662,737 342.810,185	7	637.660,192 342.810,204	2.545
9	637.454,642 342.811,129	10	637.362,809 342.811,543	91.83 4
12	637.338,757 342.783,708	13	637.311,451 342.691,781	95.89 7
15	637.295,386 342.667,694	16	637.288,131 342.664,809	7.808
18	637.125,133 342.650,617	19	637.040,838 342.649,737	84.3

Punct început	X / Y	Punct sfârșit	X / Y	Lungime segment	Punct început	X / Y	Punct sfârșit	X / Y	Lungime segment	Punct început	X / Y	Punct sfârșit	X / Y	Lungime segment
19	637.040,838 342.649,737	20	637.019,932 342.646,852	21.104	20	637.019,932 342.646,852	21	637.002,963 342.642,82	17.442	21	637.002,963 342.642,82	22	636.988,216 342.637,452	15.693
22	636.988,216 342.637,452	23	636.912,991 342.599,954	84.053	23	636.912,991 342.599,954	24	636.862,848 342.587,585	51.645	24	636.862,848 342.587,585	25	636.806,491 342.574,116	57.945
25	636.806,491 342.574,116	26	636.705,683 342.550,799	103.469	26	636.705,683 342.550,799	27	636.583,818 342.524,194	124.735	27	636.583,818 342.524,194	28	636.537,468 342.512,515	47.799
28	636.537,468 342.512,515	29	636.501,795 342.501,588	37.309	29	636.501,795 342.501,588	30	636.407,655 342.458,174	103.668	30	636.407,655 342.458,174	31	636.354,628 342.426,477	61.778
31	636.354,628 342.426,477	32	636.285,087 342.384,052	81.461	32	636.285,087 342.384,052	33	636.248,227 342.361,918	42.995	33	636.248,227 342.361,918	34	636.218,072 342.347,943	33.236
34	636.218,072 342.347,943	35	636.187,918 342.333,967	33.236	35	636.187,918 342.333,967	36	636.090,562 342.281,792	110.455	36	636.090,562 342.281,792	37	636.003,077 342.237,272	98.161
37	636.003,077 342.237,272	38	635.975,802 342.226,349	29.381	38	635.975,802 342.226,349	39	635.921,72 342.217,757	54.761	39	635.921,72 342.217,757	40	635.874,957 342.210,524	47.319
40	635.874,957 342.210,524	41	635.833,693 342.205,441	41.576	41	635.833,693 342.205,441	42	635.788,574 342.200,433	45.396	42	635.788,574 342.200,433	43	635.771,628 342.198,809	17.024
43	635.771,628 342.198,809	44	635.705,884 342.205,313	66.065	44	635.705,884 342.205,313	45	635.670,35 342.211,072	35.998	45	635.670,35 342.211,072	46	635.659,083 342.213,161	11.459
46	635.659,083 342.213,161	47	635.658,248 342.209,248	4.001	47	635.658,248 342.209,248	48	635.669,665 342.207,131	11.611	48	635.669,665 342.207,131	49	635.696,456 342.202,789	27.14
49	635.696,456 342.202,789	50	635.705,367 342.201,345	9.027	50	635.705,367 342.201,345	51	635.713,459 342.200,544	8.132	51	635.713,459 342.200,544	52	635.771,622 342.194,79	58.447
52	635.771,622 342.194,79	53	635.788,986 342.196,454	17.443	53	635.788,986 342.196,454	54	635.834,158 342.201,468	45.45	54	635.834,158 342.201,468	55	635.875,507 342.206,562	41.662
55	635.875,507 342.206,562	56	635.922,348 342.213,806	47.397	56	635.922,348 342.213,806	57	635.976,873 342.222,469	55.209	57	635.976,873 342.222,469	58	635.977,761 342.222,824	0.956
58	635.977,761 342.222,824	59	635.982,156 342.224,585	4.735	59	635.982,156 342.224,585	60	636.004,731 342.233,626	24.318	60	636.004,731 342.233,626	61	636.080,949 342.272,412	85.519
61	636.080,949 342.272,412	62	636.092,414 342.278,247	12.864	62	636.092,414 342.278,247	63	636.189,705 342.330,386	110.382	63	636.189,705 342.330,386	64	636.219,754 342.344,313	33.12
64	636.219,754 342.344,313	65	636.250,103 342.358,379	33.449	65	636.250,103 342.358,379	66	636.287,158 342.380,63	43.223	66	636.287,158 342.380,63	67	636.356,696 342.423,053	81.457
67	636.356,696 342.423,053	68	636.409,524 342.454,632	61.547	68	636.409,524 342.454,632	69	636.503,225 342.497,843	103.184	69	636.503,225 342.497,843	70	636.538,543 342.508,661	36.938
70	636.538,543 342.508,661	71	636.584,734 342.520,3	47.635	71	636.584,734 342.520,3	72	636.598,743 342.523,358	14.339	72	636.598,743 342.523,358	73	636.706,56 342.546,897	110.357
73	636.706,56 342.546,897	74	636.807,447 342.570,232	103.55	74	636.807,447 342.570,232	75	636.863,778 342.583,695	57.918	75	636.863,778 342.583,695	76	636.914,379 342.596,176	52.117
76	636.914,379 342.596,176	77	636.989,797 342.633,771	84.269	77	636.989,797 342.633,771	78	637.004,113 342.638,982	15.235	78	637.004,113 342.638,982	79	637.020,67 342.642,916	17.018
79	637.020,67 342.642,916	80	637.041,133 342.645,74	20.657	80	637.041,133 342.645,74	81	637.089,819 342.646,248	48.689	81	637.089,819 342.646,248	82	637.125,3 342.646,618	35.483
82	637.125,3 342.646,618	83	637.228,0 342.654,138	102.975	83	637.228,0 342.654,138	84	637.278,804 342.657,858	50.94	84	637.278,804 342.657,858	85	637.289,443 342.661,027	11.1
85	637.289,443 342.661,027	86	637.297,649 342.664,289	8.831	86	637.297,649 342.664,289	87	637.306,408 342.673,215	12.506	87	637.306,408 342.673,215	88	637.315,179 342.690,285	19.191
88	637.315,179 342.690,285	89	637.315,802 342.692,383	2.189	89	637.315,802 342.692,383	90	637.342,348 342.781,75	93.226	90	637.342,348 342.781,75	91	637.359,916 342.802,188	26.952
91	637.359,916 342.802,188	92	637.364,618 342.807,544	7.127	92	637.364,618 342.807,544	93	637.605,783 342.806,45	241.167	93	637.605,783 342.806,45	94	637.660,174 342.806,204	54.392
94	637.660,174 342.806,204	95	637.668,768 342.806,127	8.594	95	637.668,768 342.806,127	96	637.714,028 342.806,233	45.26	96	637.714,028 342.806,233	97	637.723,074 342.806,254	9.046
97	637.723,074 342.806,254	1	637.936,89 342.807,172	213.818										

\*\* Lungimile segmentelor sunt determinate în planul de proiecție Stereo 70 și sunt rotunjite la 1 milimetru.

\*\*\* Distanța dintre puncte este formată din segmente cumulate ce sunt mai mici decât valoarea 1 milimetru.



**DATE DESPRE IMOBILUL NR. 4650**

Oficiul de Cadastru și Publicitate Imobiliară IALOMITA  
Biroul de Cadastru și Publicitate Imobiliară Slobozia

**A. Partea I. Descrierea imobilului**

TEREN Extravilan

Adresa: Jud. Ialomita

Nr. Crt	Nr cadastral Nr. topografic	Suprafața* (mp)	Observații / Referințe
A1		50.000	Sector cadastral:11 Teren neimprejmuit;

**B. Partea II. Proprietari și acte**

Inscrieri privitoare la dreptul de proprietate și alte drepturi reale	Referințe
/	
Act Administrativ nr. 022966, din 19/08/2002 emis de COMISIA JUDETEANA IALOMITA (titlu de proprietate);	
B1	A1
Intabulare, drept de PROPRIETATE, dobandit prin Reconstituire, cota actuala 1/1	
1) SCOALA GENERALA CONDEESTI, CIF:999999999999	

**C. Partea III. SARCINI .**

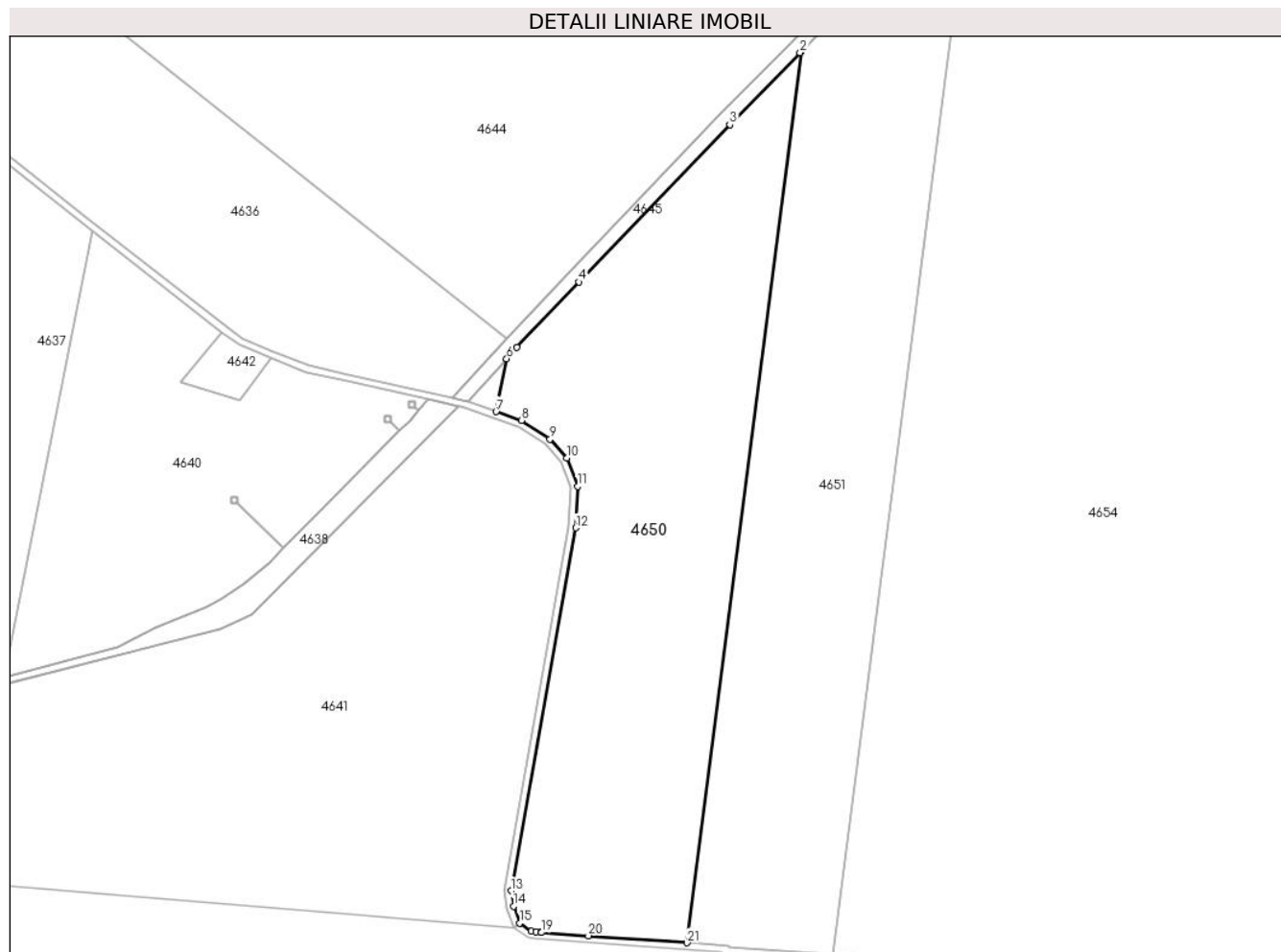
Inscrieri privind dezmembramintele dreptului de proprietate, drepturi reale de garanție și sarcini	Referințe
NU SUNT	

## Anexa Nr. 1 La Partea I

## Teren

Nr cadastral	Suprafața (mp)*	Observații / Referințe
	50.000	

\* Suprafața este determinată în planul de proiecție Stereo 70.



## Date referitoare la teren

Crt	Categorie folosință	Intravilan	Suprafața (mp)	Tarla	Parcelă	Nr. topo	Observații / Referințe
1	arabil	NU	50.000	906	5	-	

## Lungime Segmente

1) Valorile lungimilor segmentelor sunt obținute din proiecție în plan.

Punct început	X / Y	Punct sfârșit	X / Y	Lungime segment (** (m)
1	636.888,777 341.935,561	2	636.888,018 341.934,758	1.105
3	636.846,861 341.892,742	4	636.758,564 341.800,642	127.588
5	636.722,22 341.762,364	6	636.716,191 341.755,704	8.984
7	636.709,966 341.724,802	8	636.724,829 341.719,693	15.716
9	636.741,608 341.708,688	10	636.751,417 341.697,622	14.787

Punct început	X / Y	Punct sfârșit	X / Y	Lungime segment (** (m)
2	636.888,018 341.934,758	3	636.846,861 341.892,742	58.815
4	636.758,564 341.800,642	5	636.722,22 341.762,364	52.784
6	636.716,191 341.755,704	7	636.709,966 341.724,802	31.522
8	636.724,829 341.719,693	9	636.741,608 341.708,688	20.067
10	636.751,417 341.697,622	11	636.757,809 341.681,098	17.718



Punct început	X / Y	Punct sfârșit	X / Y	Lungime segment (** (m)
11	636.757,809 341.681,098	12	636.756,621 341.656,784	24.343
13	636.718,725 341.444,41	14	636.720,225 341.435,36	9.174
15	636.723,807 341.425,568	16	636.730,565 341.420,658	8.353
17	636.733,382 341.420,297	18	636.736,336 341.420,039	2.966
19	636.736,393 341.420,034	20	636.764,098 341.418,088	27.773
21	636.821,883 341.414,03	1	636.888,777 341.935,561	525.804

Punct început	X / Y	Punct sfârșit	X / Y	Lungime segment (** (m)
12	636.756,621 341.656,784	13	636.718,725 341.444,41	215.729
14	636.720,225 341.435,36	15	636.723,807 341.425,568	10.427
16	636.730,565 341.420,658	17	636.733,382 341.420,297	2.84
18	636.736,336 341.420,039	19	636.736,393 341.420,034	0.058
20	636.764,098 341.418,088	21	636.821,883 341.414,03	57.928

\*\* Lungimile segmentelor sunt determinate în planul de proiecție Stereo 70 și sunt rotunjite la 1 milimetru.

\*\*\* Distanța dintre puncte este formată din segmente cumulate ce sunt mai mici decât valoarea 1 milimetru.



**DATE DESPRE IMOBILUL NR. 4651**

Oficiul de Cadastru și Publicitate Imobiliară IALOMITA  
Biroul de Cadastru și Publicitate Imobiliară Slobozia

**A. Partea I. Descrierea imobilului**

TEREN Extravilan

Adresa: Jud. Ialomita

Nr. Crt	Nr cadastral Nr. topografic	Suprafața* (mp)	Observații / Referințe
A1		50.000	Sector cadastral:11 Teren neimpregmuit;

**B. Partea II. Proprietari și acte**

Inscrieri privitoare la dreptul de proprietate și alte drepturi reale		Referințe
/		
Act Administrativ nr. 022965, din 19/08/2002 emis de COMISIA JUDETEANA IALOMITA (titlu de proprietate);		
B1	Intabulare, drept de PROPRIETATE, dobandit prin Reconstituire, cota actuala 1/1 1) SCOALA GENERALA BARCANESTI, CIF:9999999999999	A1

**C. Partea III. SARCINI .**

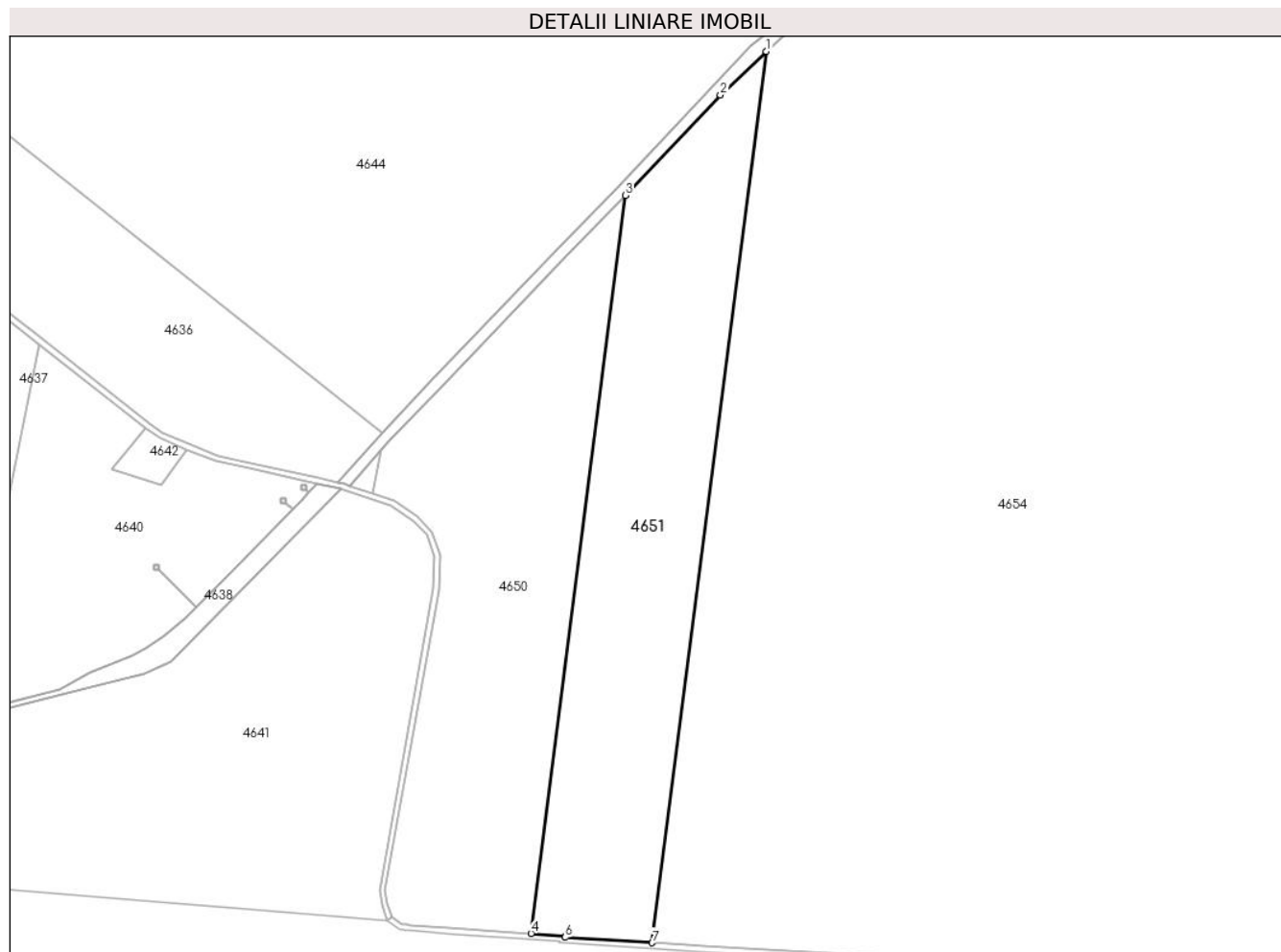
Inscrieri privind dezmembramintele dreptului de proprietate, drepturi reale de garanție și sarcini	Referințe
NU SUNT	

## Anexa Nr. 1 La Partea I

## Teren

Nr cadastral	Suprafața (mp)*	Observații / Referințe
	50.000	

\* Suprafața este determinată în planul de proiecție Stereo 70.



## Date referitoare la teren

Crt	Categorie folosință	Intravilan	Suprafața (mp)	Tarla	Parcelă	Nr. topo	Observații / Referințe
1	arabil	NU	50.000	906	4	-	

## Lungime Segmente

1) Valorile lungimilor segmentelor sunt obținute din proiecție în plan.

Punct început	X / Y	Punct sfârșit	X / Y	Lungime segment (** (m)
1	636.988,42 342.037,35	2	636.955,888 342.006,615	44.754
2	636.955,888 342.006,615	3	636.888,777 341.935,561	97.737
3	636.888,777 341.935,561	4	636.821,883 341.414,03	525.804
4	636.821,883 341.414,03	5	636.846,253 341.412,319	24.43
5	636.846,253 341.412,319	6	636.846,169 341.411,233	1.089

Punct început	X / Y	Punct sfârșit	X / Y	Lungime segment (** (m)
6	636.846,169 341.411,233	7	636.907,632 341.407,483	61.577
7	636.907,632 341.407,483	1	636.988,42 342.037,35	635.026

\*\* Lungimile segmentelor sunt determinate în planul de proiecție Stereo 70 și sunt rotunjite la 1 milimetru.

\*\*\* Distanța dintre puncte este formată din segmente cumulate ce sunt mai mici decât valoarea 1 milimetru.



**DATE DESPRE IMOBILUL NR. 4652**

Oficiul de Cadastru și Publicitate Imobiliară IALOMITA  
Biroul de Cadastru și Publicitate Imobiliară Slobozia

**A. Partea I. Descrierea imobilului**

TEREN Extravilan

Nr. CF vechi:38

Nr. cadastral vechi:229

Adresa: Jud. Ialomita

Nr. Crt	Nr cadastral Nr. topografic	Suprafața* (mp)	Observații / Referințe
A1	23227	212.600	Sector cadastral:11 Teren neimprejmuit;

**B. Partea II. Proprietari și acte**

Inscrieri privitoare la dreptul de proprietate și alte drepturi reale		Referințe
<b>919 / 15/09/2003</b>		
Act Notarial nr. 2011, din 25/07/2003 emis de BNP Ion Traian;		
B1	Intabulare, drept de PROPRIETATEcumparare, dobandit prin Conventie, cota actuala 1/1 1) SC SD & D INTERNATIONAL COM SRL BUCURESTI, CIF:8200403	A1

**C. Partea III. SARCINI .**

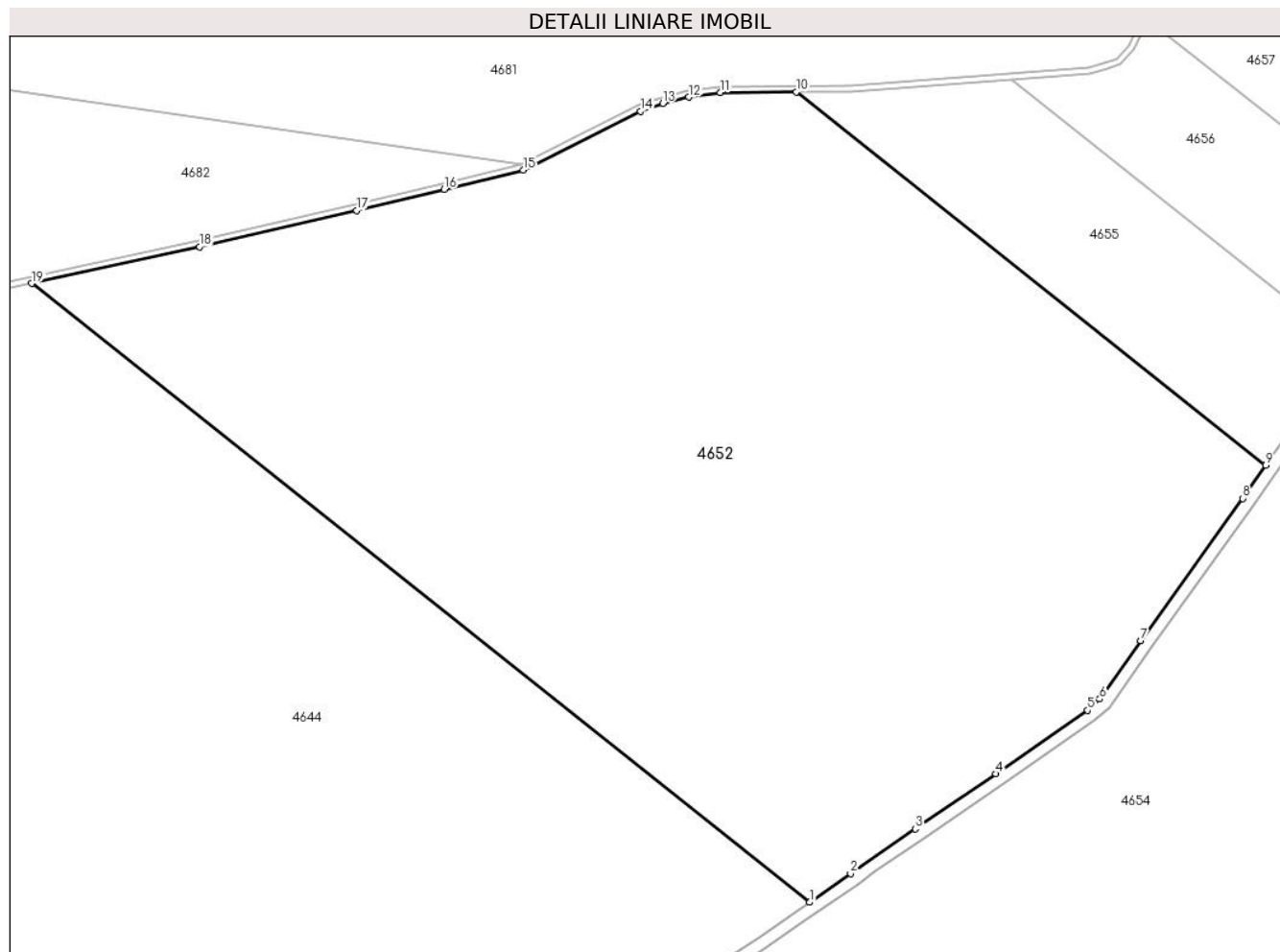
Inscrieri privind dezmembramintele dreptului de proprietate, drepturi reale de garanție și sarcini	Referințe
NU SUNT	

## Anexa Nr. 1 La Partea I

## Teren

Nr cadastral	Suprafața (mp)*	Observații / Referințe
23227	212.600	

\* Suprafața este determinată în planul de proiecție Stereo 70.



## Date referitoare la teren

Crt	Categorie folosință	Intra vilan	Suprafața (mp)	Tarla	Parcelă	Nr. topo	Observații / Referințe
1	arabil	NU	212.600	904	3	-	

## Lungime Segmente

1) Valorile lungimilor segmentelor sunt obținute din proiecție în plan.

Punct început	X / Y	Punct sfârșit	X / Y	Lungime segment (** (m)
1	637.098,43 342.126,498	2	637.124,646 342.144,892	32.026
2	637.124,646 342.144,892	3	637.166,268 342.173,481	50.495
3	637.166,268 342.173,481	4	637.218,035 342.208,843	62.692
4	637.218,035 342.208,843	5	637.276,882 342.249,579	71.571
5	637.276,882 342.249,579	6	637.284,621 342.256,84	10.612



Punct început	X / Y	Punct sfârșit	X / Y	Lungime segment (** (m)
6	637.284,621 342.256,84	7	637.311,094 342.294,178	45.77
7	637.311,094 342.294,178	8	637.376,491 342.385,546	112.36
8	637.376,491 342.385,546	9	637.391,256 342.406,841	25.913
9	637.391,256 342.406,841	10	637.089,819 342.646,248	384.942
10	637.089,819 342.646,248	11	637.041,133 342.645,74	48.689
11	637.041,133 342.645,74	12	637.020,67 342.642,916	20.657
12	637.020,67 342.642,916	13	637.004,113 342.638,982	17.018
13	637.004,113 342.638,982	14	636.989,797 342.633,771	15.235
14	636.989,797 342.633,771	15	636.914,379 342.596,176	84.269
15	636.914,379 342.596,176	16	636.863,778 342.583,695	52.117
16	636.863,778 342.583,695	17	636.807,447 342.570,232	57.918
17	636.807,447 342.570,232	18	636.706,56 342.546,897	103.55
18	636.706,56 342.546,897	19	636.598,743 342.523,358	110.357
19	636.598,743 342.523,358	1	637.098,43 342.126,498	638.111

\*\* Lungimile segmentelor sunt determinate în planul de proiecție Stereo 70 și sunt rotunjite la 1 milimetru.

\*\*\* Distanța dintre puncte este formată din segmente cumulate ce sunt mai mici decât valoarea 1 milimetru.



**DATE DESPRE IMOBILUL NR. 4653**

Oficiul de Cadastru și Publicitate Imobiliară IALOMITA  
Biroul de Cadastru și Publicitate Imobiliară Slobozia

**A. Partea I. Descrierea imobilului**

TEREN Extravilan

Adresa: Jud. Ialomita

Nr. Crt	Nr cadastral Nr. topografic	Suprafața* (mp)	Observații / Referințe
A1		4.150	Sector cadastral:11 Teren neimprejmuit;

**B. Partea II. Proprietari și acte**

Inscrieri privitoare la dreptul de proprietate și alte drepturi reale	Referințe
/	
Act Administrativ nr. 1114, din 17/05/2024 emis de PRIMARIA COM. AXINTELE (adeverinta);	
B1	Inscrierea provizorie, drept de PROPRIETATE DOMENIUL PUBLIC, dobandit prin Lege, cota actuala 1/1 1) UAT AXINTELE, CIF:4231938
	A1

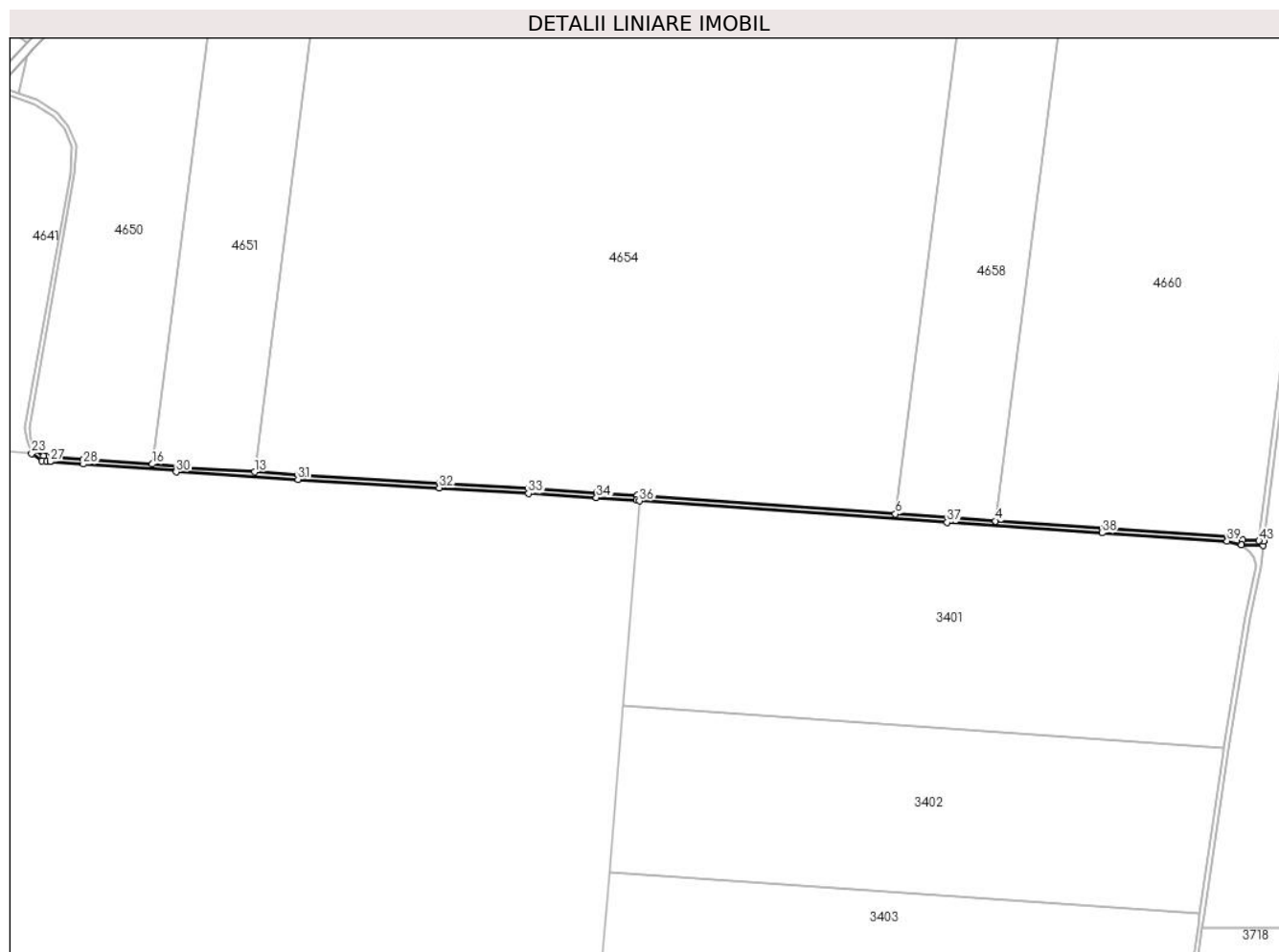
**C. Partea III. SARCINI .**

Inscrieri privind dezmembramintele dreptului de proprietate, drepturi reale de garanție și sarcini	Referințe
NU SUNT	

**Teren**

Nr cadastral	Suprafața (mp)*	Observații / Referințe
	4.150	

\* Suprafața este determinată în planul de proiecție Stereo 70.



**Date referitoare la teren**

Crt	Categorie folosință	Intravilan	Suprafața (mp)	Tarla	Parcelă	Nr. topo	Observații / Referințe
1	drum	NU	4.150	-	-	-	De 907

**Lungime Segmente**

1) Valorile lungimilor segmentelor sunt obținute din proiecție în plan.

Punct început	X / Y	Punct sfârșit	X / Y	Lungime segment
1	637.736,385 341.350,293	2	637.724,311 341.353,424	12.473
4	637.529,343 341.366,343	5	637.488,984 341.369,078	40.451
7	637.231,004 341.387,17	8	637.228,716 341.387,713	2.351
10	637.137,6 341.393,543	11	637.062,894 341.398,011	74.839
13	636.907,632 341.407,483	14	636.846,169 341.411,233	61.577
16	636.821,883 341.414,03	17	636.764,098 341.418,088	57.928
2	637.724,311 341.353,424	3	637.619,045 341.360,265	105.489
5	637.488,984 341.369,078	6	637.445,252 341.372,145	43.84
8	637.228,716 341.387,713	9	637.194,622 341.389,895	34.163
11	637.062,894 341.398,011	12	636.944,18 341.405,254	118.935
14	636.846,169 341.411,233	15	636.846,253 341.412,319	1.089
17	636.764,098 341.418,088	18	636.736,393 341.420,034	27.773
3	637.619,045 341.360,265	4	637.529,343 341.366,343	89.908
6	637.445,252 341.372,145	7	637.231,004 341.387,17	214.774
9	637.194,622 341.389,895	10	637.137,6 341.393,543	57.139
12	636.944,18 341.405,254	13	636.907,632 341.407,483	36.616
15	636.846,253 341.412,319	16	636.821,883 341.414,03	24.43
18	636.736,393 341.420,034	19	636.736,336 341.420,039	0.058

Punct început	X / Y	Punct sfârșit	X / Y	Lungime segment	Punct început	X / Y	Punct sfârșit	X / Y	Lungime segment	Punct început	X / Y	Punct sfârșit	X / Y	Lungime segment
19	636.736,336 341.420,039	20	636.733,382 341.420,297	2.966	20	636.733,382 341.420,297	21	636.730,565 341.420,658	2.84	21	636.730,565 341.420,658	22	636.723,807 341.425,568	8.353
22	636.723,807 341.425,568	23	636.720,47 341.423,048	4.182	23	636.720,47 341.423,048	24	636.729,042 341.416,821	10.59 5	24	636.729,042 341.416,821	25	636.732,953 341.416,319	3.943
25	636.732,953 341.416,319	26	636.735,988 341.416,054	3.047	26	636.735,988 341.416,054	27	636.736,08 341.416,046	0.092	27	636.736,08 341.416,046	28	636.763,818 341.414,098	27.80 6
28	636.763,818 341.414,098	29	636.841,954 341.408,611	78.32 8	29	636.841,954 341.408,611	30	636.841,867 341.407,488	1.126	30	636.841,867 341.407,488	31	636.943,936 341.401,261	102.2 59
31	636.943,936 341.401,261	32	637.062,653 341.394,018	118.9 38	32	637.062,653 341.394,018	33	637.137,353 341.389,551	74.83 4	33	637.137,353 341.389,551	34	637.194,367 341.385,903	57.13 1
34	637.194,367 341.385,903	35	637.228,122 341.383,743	33.82 4	35	637.228,122 341.383,743	36	637.230,398 341.383,203	2.339	36	637.230,398 341.383,203	37	637.488,709 341.365,087	258.9 45
37	637.488,709 341.365,087	38	637.618,78 341.356,274	130.3 69	38	637.618,78 341.356,274	39	637.723,674 341.349,457	105.1 15	39	637.723,674 341.349,457	40	637.735,805 341.346,311	12.53 2
40	637.735,805 341.346,311	41	637.753,847 341.345,669	18.05 3	41	637.753,847 341.345,669	42	637.754,35 341.349,654	4.016	42	637.754,35 341.349,654	43	637.750,336 341.349,796	4.016
43	637.750,336 341.349,796	1	637.736,385 341.350,293	13.96										

\*\* Lungimile segmentelor sunt determinate în planul de proiecție Stereo 70 și sunt rotunjite la 1 milimetru.

\*\*\* Distanța dintre puncte este formată din segmente cumulate ce sunt mai mici decât valoarea 1 milimetru.



**DATE DESPRE IMOBILUL NR. 4654**

Oficiul de Cadastru și Publicitate Imobiliară IALOMITA  
 Biroul de Cadastru și Publicitate Imobiliară Slobozia

**A. Partea I. Descrierea imobilului**

TEREN Extravilan

Nr. CF vechi:254

Nr. cadastral vechi:466

Adresa: Jud. Ialomita

Nr. Crt	Nr cadastral Nr. topografic	Suprafața* (mp)	Observații / Referințe
A1	22751	500.000	Sector cadastral:11 Teren neimprejmuit;

**B. Partea II. Proprietari și acte**

Inscrieri privitoare la dreptul de proprietate și alte drepturi reale		Referințe
<b>18021 / 26/07/2007</b>		
Act Notarial nr. 1416 din 2007, din 26/07/2007 emis de BNP (contract de vanzare-cumparare);		
B1	Intabulare, drept de PROPRIETATEcumparare, dobandit prin Conventie, cota actuala 1/1 1) SC SD & D INTERNATIONAL COM SRL, CIF:8200403	A1

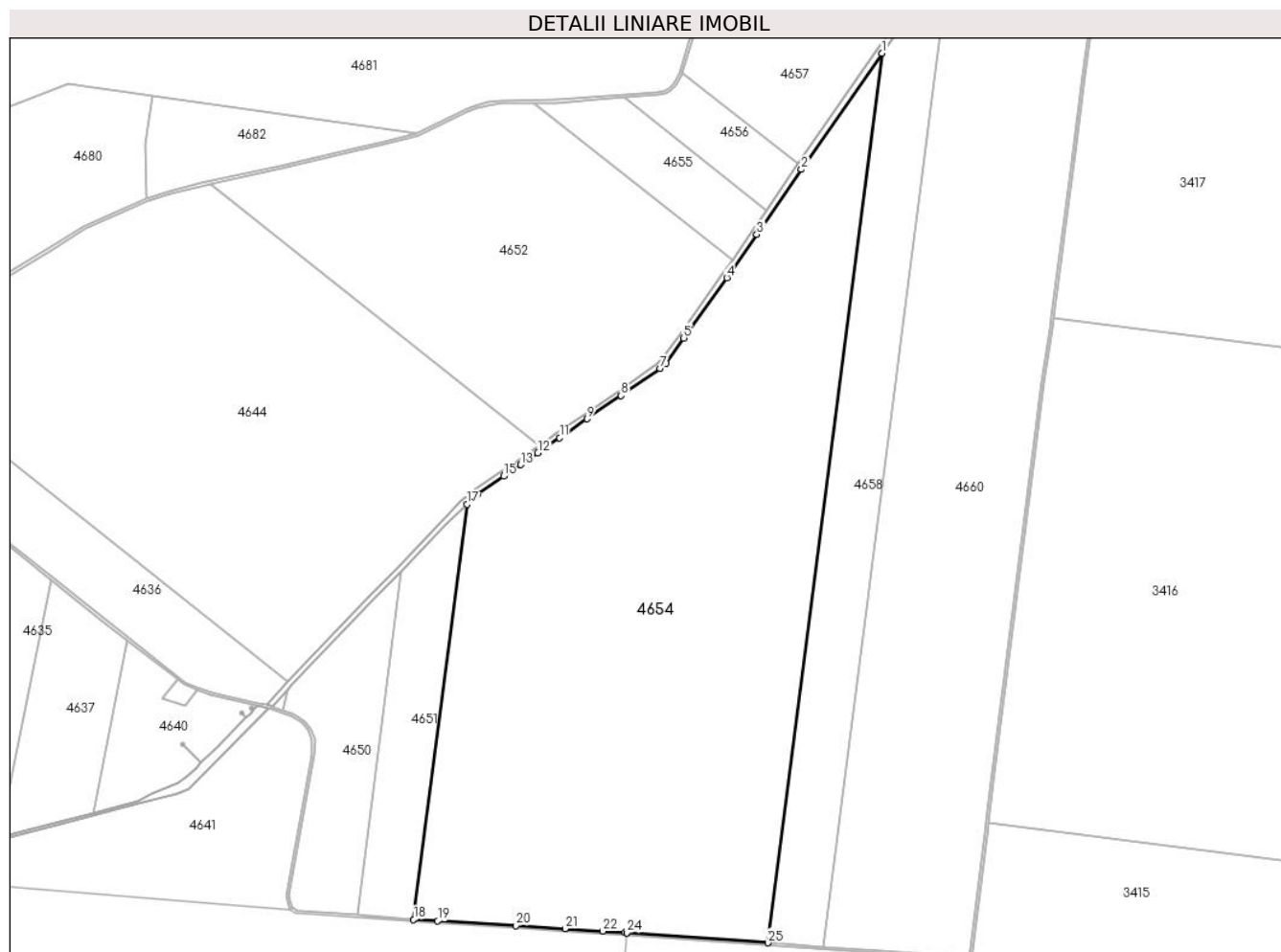
**C. Partea III. SARCINI .**

Inscrieri privind dezmembramintele dreptului de proprietate, drepturi reale de garanție și sarcini	Referințe
NU SUNT	

**Anexa Nr. 1 La Partea I****Teren**

Nr cadastral	Suprafața (mp)*	Observații / Referințe
22751	500.000	

\* Suprafața este determinată în planul de proiecție Stereo 70.

**Date referitoare la teren**

Crt	Categorie folosință	Intravilan	Suprafața (mp)	Tarla	Parcelă	Nr. topo	Observații / Referințe
1	arabil	NU	500.000	906	3	-	

**Lungime Segmente**

1) Valorile lungimilor segmentelor sunt obținute din proiecție în plan.

Punct început	X / Y	Punct sfârșit	X / Y	Lungime segment (** (m)
1	637.618,332 342.721,561	2	637.496,408 342.545,358	214.273
3	637.428,603 342.446,666	4	637.383,031 342.380,938	79.981
5	637.317,61 342.289,536	6	637.290,682 342.251,556	46.557
7	637.281,922 342.243,339	8	637.222,568 342.202,251	72.189
9	637.170,776 342.166,872	10	637.140,626 342.146,336	36.48

Punct început	X / Y	Punct sfârșit	X / Y	Lungime segment (** (m)
2	637.496,408 342.545,358	3	637.428,603 342.446,666	119.74
4	637.383,031 342.380,938	5	637.317,61 342.289,536	112.402
6	637.290,682 342.251,556	7	637.281,922 342.243,339	12.01
8	637.222,568 342.202,251	9	637.170,776 342.166,872	62.722
10	637.140,626 342.146,336	11	637.129,241 342.138,343	13.91



Punct început	X / Y	Punct sfârșit	X / Y	Lungime segment (** (m)
11	637.129,241 342.138,343	12	637.096,325 342.115,248	40.21
13	637.070,272 342.097,307	14	637.056,056 342.087,404	17.324
15	637.044,349 342.079,982	16	637.004,782 342.052,808	48.0
17	636.988,42 342.037,35	18	636.907,632 341.407,483	635.026
19	636.944,18 341.405,254	20	637.062,894 341.398,011	118.935
21	637.137,6 341.393,543	22	637.194,622 341.389,895	57.139
23	637.228,716 341.387,713	24	637.231,004 341.387,17	2.351
25	637.445,252 341.372,145	1	637.618,332 342.721,561	1360.471

Punct început	X / Y	Punct sfârșit	X / Y	Lungime segment (** (m)
12	637.096,325 342.115,248	13	637.070,272 342.097,307	31.633
14	637.056,056 342.087,404	15	637.044,349 342.079,982	13.861
16	637.004,782 342.052,808	17	636.988,42 342.037,35	22.509
18	636.907,632 341.407,483	19	636.944,18 341.405,254	36.616
20	637.062,894 341.398,011	21	637.137,6 341.393,543	74.839
22	637.194,622 341.389,895	23	637.228,716 341.387,713	34.163
24	637.231,004 341.387,17	25	637.445,252 341.372,145	214.774

\*\* Lungimile segmentelor sunt determinate în planul de proiecție Stereo 70 și sunt rotunjite la 1 milimetru.

\*\*\* Distanța dintre puncte este formată din segmente cumulate ce sunt mai mici decât valoarea 1 milimetru.



**DATE DESPRE IMOBILUL NR. 4655**

Oficiul de Cadastru și Publicitate Imobiliară IALOMITA  
Biroul de Cadastru și Publicitate Imobiliară Slobozia

**A. Partea I. Descrierea imobilului**

TEREN Extravilan

Adresa: Jud. Ialomita

Nr. Crt	Nr cadastral Nr. topografic	Suprafața* (mp)	Observații / Referințe
A1		30.300	Sector cadastral:11 Teren neimprejmuit;

**B. Partea II. Proprietari și acte**

Inscrieri privitoare la dreptul de proprietate și alte drepturi reale		Referințe
/		
Act Administrativ nr. 024008, din 25/07/2003 emis de COMISIA JUDETEANA IALOMITA (titlu de proprietate);		
B1	Intabulare, drept de PROPRIETATE, dobandit prin Reconstituire, cota actuala 1/1 1) IONESCU CONSTANTIN	A1

**C. Partea III. SARCINI .**

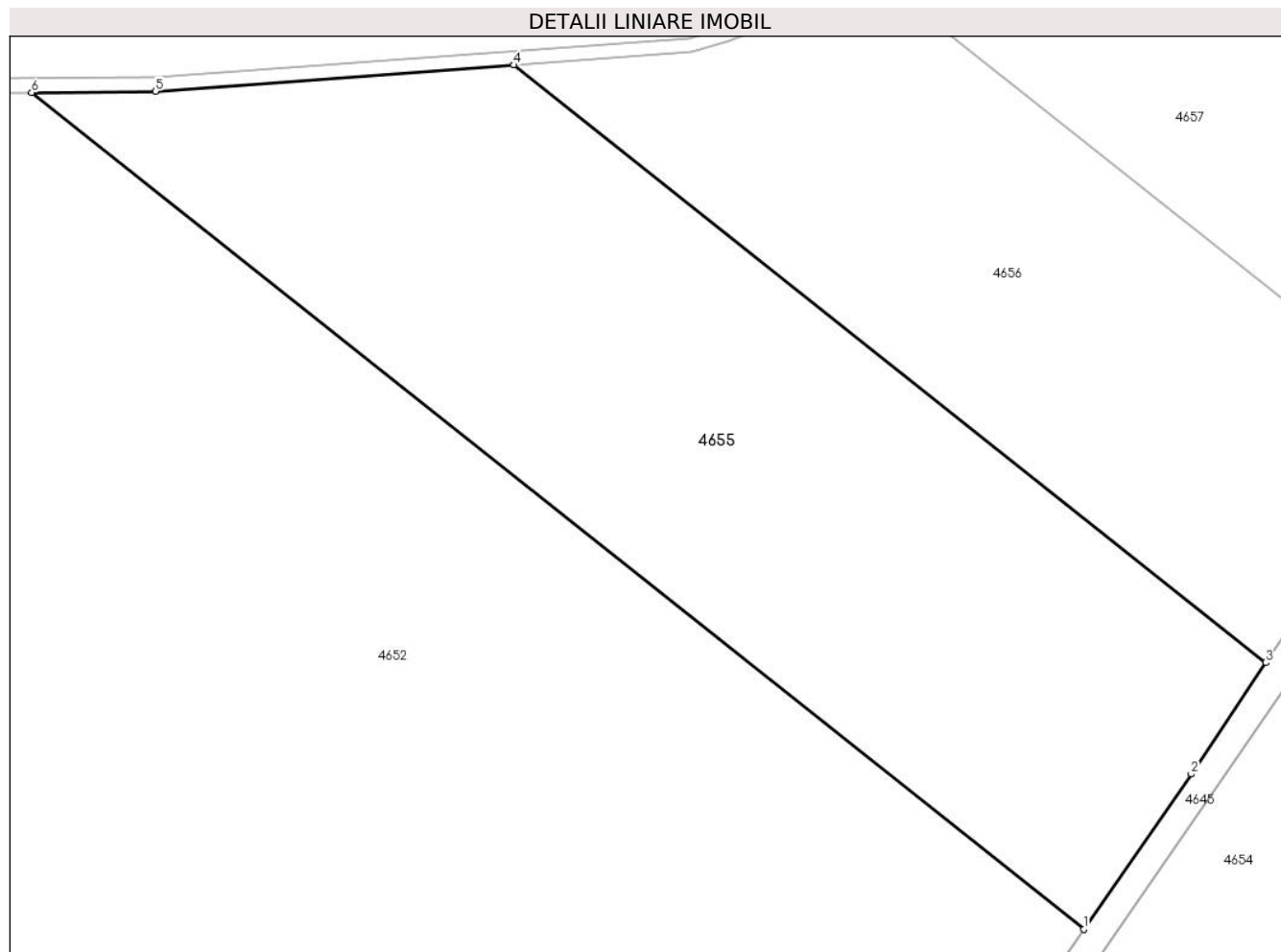
Inscrieri privind dezmembramintele dreptului de proprietate, drepturi reale de garanție și sarcini	Referințe
NU SUNT	

## Anexa Nr. 1 La Partea I

## Teren

Nr cadastral	Suprafața (mp)*	Observații / Referințe
	30.300	

\* Suprafața este determinată în planul de proiecție Stereo 70.



## Date referitoare la teren

Crt	Categorie folosință	Intramilan	Suprafața (mp)	Tarla	Parcelă	Nr. topo	Observații / Referințe
1	arabil	NU	30.300	904	4	-	

## Lungime Segmente

1) Valorile lungimilor segmentelor sunt obținute din proiecție în plan.

Punct început	X / Y	Punct sfârșit	X / Y	Lungime segment (** (m)
1	637.391,256 342.406,841	2	637.422,019 342.451,21	53.99
2	637.422,019 342.451,21	3	637.443,374 342.483,084	38.367
3	637.443,374 342.483,084	4	637.228,0 342.654,138	275.037
4	637.228,0 342.654,138	5	637.125,3 342.646,618	102.975
5	637.125,3 342.646,618	6	637.089,819 342.646,248	35.483

Punct început	X / Y	Punct sfârșit	X / Y	Lungime segment (** (m)
6	637.089,819 342.646,248	1	637.391,256 342.406,841	384.942

\*\* Lungimile segmentelor sunt determinate în planul de proiecție Stereo 70 și sunt rotunjite la 1 milimetru.

\*\*\* Distanța dintre puncte este formată din segmente cumulate ce sunt mai mici decât valoarea 1 milimetru.



**DATE DESPRE IMOBILUL NR. 4656**

Oficiul de Cadastru și Publicitate Imobiliară IALOMITA  
Biroul de Cadastru și Publicitate Imobiliară Slobozia

**A. Partea I. Descrierea imobilului**

TEREN Extravilan

Adresa: Jud. Ialomita

Nr. Crt	Nr cadastral Nr. topografic	Suprafața* (mp)	Observații / Referințe
A1		20.000	Sector cadastral:11 Teren neimprejmuit;

**B. Partea II. Proprietari și acte**

Inscrieri privitoare la dreptul de proprietate și alte drepturi reale	Referințe
/	
Act Administrativ nr. 023430, din 28/02/2003 emis de COMISIA JUDETEANA IALOMITA (titlu de proprietate);	
B1	A1
Intabulare, drept de PROPRIETATE, dobandit prin Reconstituire, cota actuala 1/1	
1) DUMITRACHE CORNELIA	

**C. Partea III. SARCINI .**

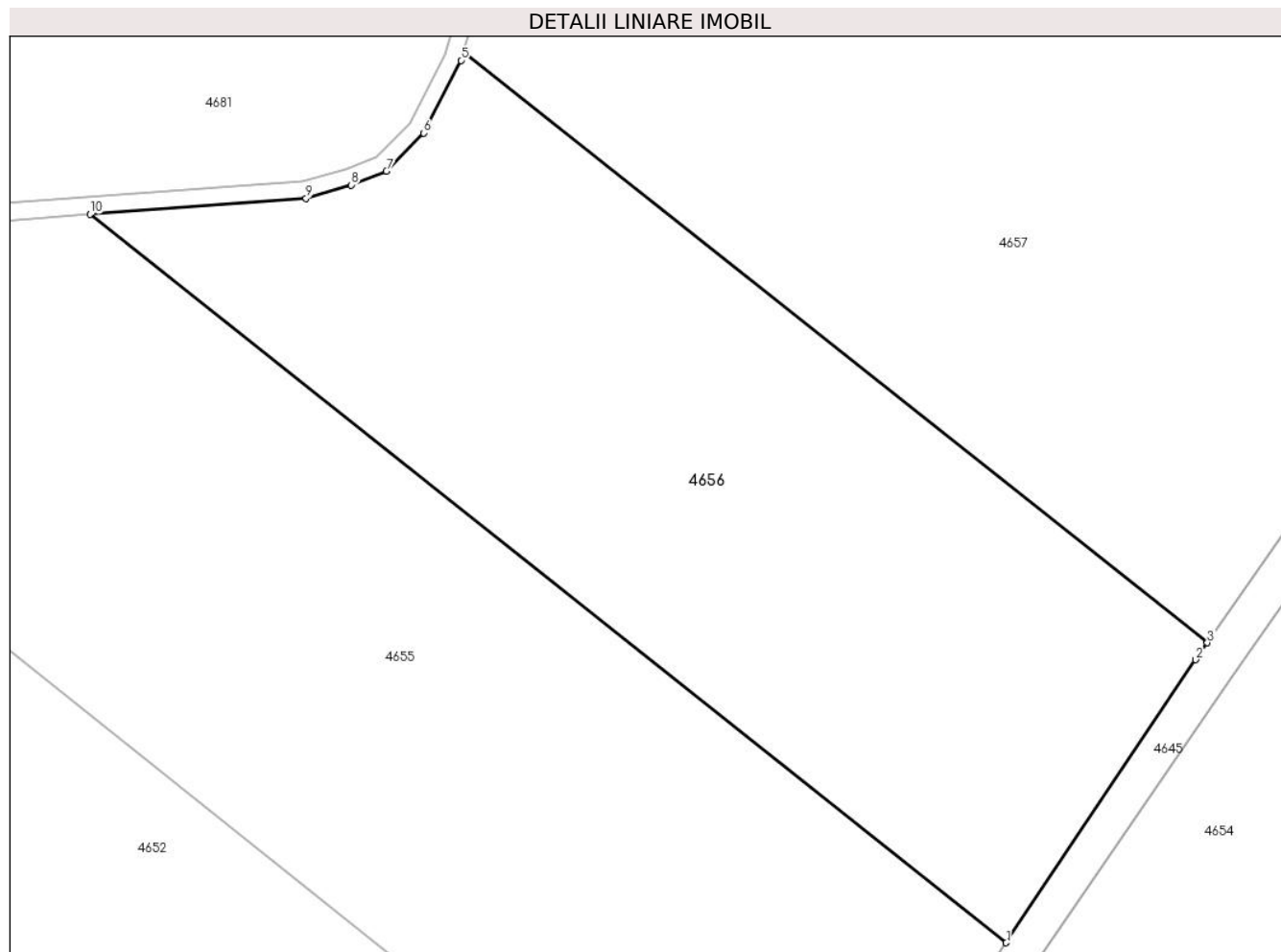
Inscrieri privind dezmembramintele dreptului de proprietate, drepturi reale de garanție și sarcini	Referințe
NU SUNT	

## Anexa Nr. 1 La Partea I

## Teren

Nr cadastral	Suprafața (mp)*	Observații / Referințe
	20.000	

\* Suprafața este determinată în planul de proiecție Stereo 70.



## Date referitoare la teren

Crt	Categorie folosință	Intra vilan	Suprafața (mp)	Tarla	Parcelă	Nr. topo	Observații / Referințe
1	arabil	NU	20.000	904	5	-	

## Lungime Segmente

1) Valorile lungimilor segmentelor sunt obținute din proiecție în plan.

Punct început	X / Y	Punct sfârșit	X / Y	Lungime segment (** (m)
1	637.443,374 342.483,084	2	637.487,913 342.549,563	80.019
2	637.487,913 342.549,563	3	637.490,656 342.553,511	4.807
3	637.490,656 342.553,511	4	637.315,802 342.692,383	223.291
4	637.315,802 342.692,383	5	637.315,179 342.690,285	2.189
5	637.315,179 342.690,285	6	637.306,408 342.673,215	19.191



Punct început	X / Y	Punct sfârșit	X / Y	Lungime segment (** (m)
6	637.306,408 342.673,215	7	637.297,649 342.664,289	12.506
7	637.297,649 342.664,289	8	637.289,443 342.661,027	8.831
8	637.289,443 342.661,027	9	637.278,804 342.657,858	11.1
9	637.278,804 342.657,858	10	637.228,0 342.654,138	50.94
10	637.228,0 342.654,138	1	637.443,374 342.483,084	275.037

\*\* Lungimile segmentelor sunt determinate în planul de proiecție Stereo 70 și sunt rotunjite la 1 milimetru.

\*\*\* Distanța dintre puncte este formată din segmente cumulate ce sunt mai mici decât valoarea 1 milimetru.



**DATE DESPRE IMOBILUL NR. 4657**

Oficiul de Cadastru și Publicitate Imobiliară IALOMITA  
Biroul de Cadastru și Publicitate Imobiliară Slobozia

**A. Partea I. Descrierea imobilului**

TEREN Extravilan

Adresa: Jud. Ialomita

Nr. Crt	Nr cadastral Nr. topografic	Suprafața* (mp)	Observații / Referințe
A1		51.400	Sector cadastral:11 Teren neimprejmuit;

**B. Partea II. Proprietari și acte**

Inscrieri privitoare la dreptul de proprietate și alte drepturi reale	Referințe
/	
Act Administrativ nr. 023431, din 28/02/2003 emis de COMISIA JUDETEANA IALOMITA (titlu de proprietate);	
B1	A1
Intabulare, drept de PROPRIETATE, dobandit prin Reconstituire, cota actuala 1/1	
1) DUMITRACHE CORNELIA	

**C. Partea III. SARCINI .**

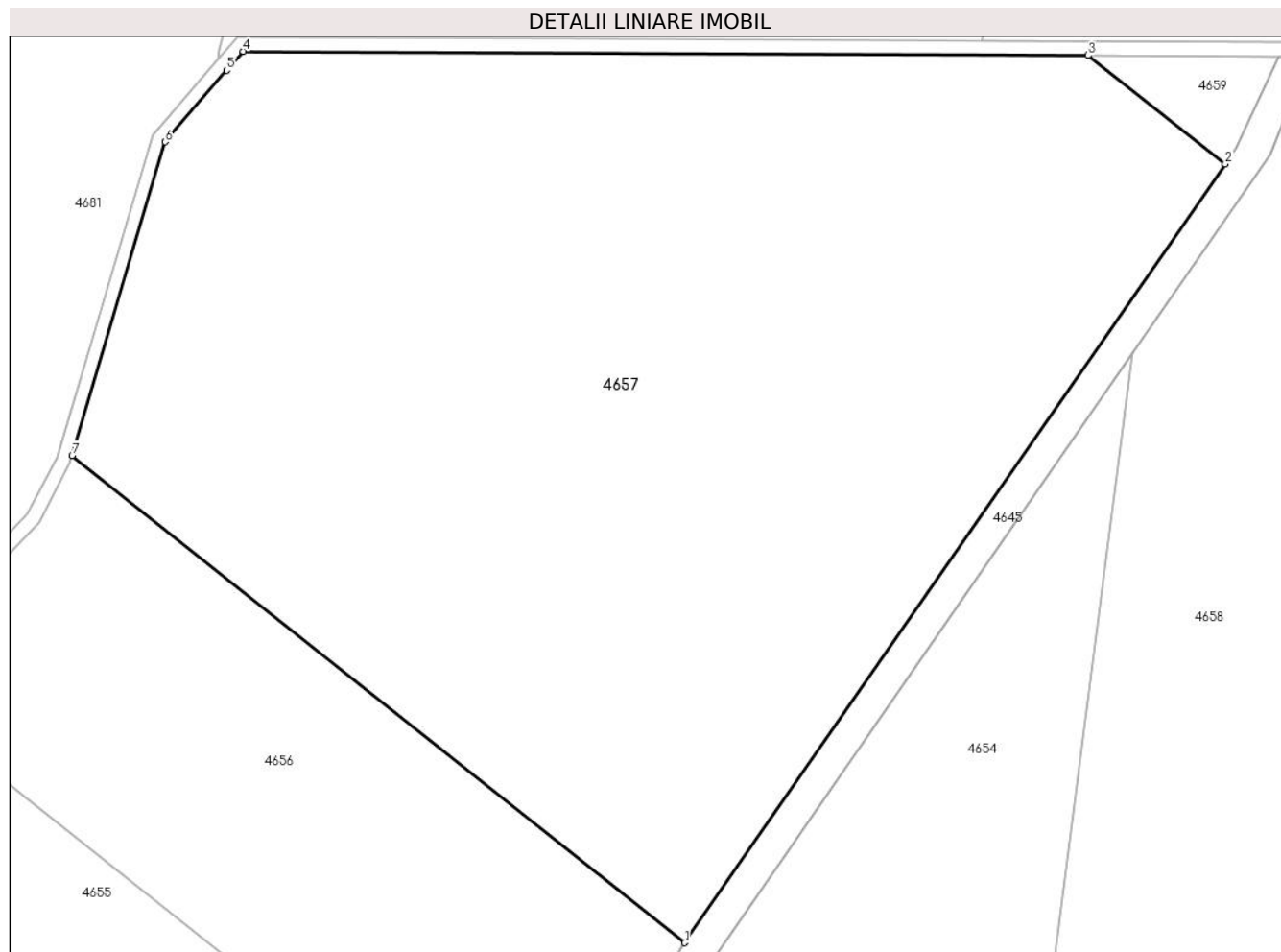
Inscrieri privind dezmembramintele dreptului de proprietate, drepturi reale de garanție și sarcini	Referințe
NU SUNT	

## Anexa Nr. 1 La Partea I

## Teren

Nr cadastral	Suprafața (mp)*	Observații / Referințe
	51.400	

\* Suprafața este determinată în planul de proiecție Stereo 70.



## Date referitoare la teren

Crt	Categorie folosință	Intra vilan	Suprafața (mp)	Tarla	Parcelă	Nr. topo	Observații / Referințe
1	arabil	NU	51.400	904	6	-	

## Lungime Segmente

1) Valorile lungimilor segmentelor sunt obținute din proiecție în plan.

Punct început	X / Y	Punct sfârșit	X / Y	Lungime segment (** (m)
1	637.490,656 342.553,511	2	637.644,842 342.775,429	270.224
2	637.644,842 342.775,429	3	637.605,783 342.806,45	49.88
3	637.605,783 342.806,45	4	637.364,618 342.807,544	241.167
4	637.364,618 342.807,544	5	637.359,916 342.802,188	7.127
5	637.359,916 342.802,188	6	637.342,348 342.781,75	26.952

Punct început	X / Y	Punct sfârșit	X / Y	Lungime segment (** (m)
6	637.342,348 342.781,75	7	637.315,802 342.692,383	93.226
7	637.315,802 342.692,383	1	637.490,656 342.553,511	223.291

\*\* Lungimile segmentelor sunt determinate în planul de proiecție Stereo 70 și sunt rotunjite la 1 milimetru.

\*\*\* Distanța dintre puncte este formată din segmente cumulate ce sunt mai mici decât valoarea 1 milimetru.



**DATE DESPRE IMOBILUL NR. 4658**

Oficiul de Cadastru și Publicitate Imobiliară IALOMITA  
Biroul de Cadastru și Publicitate Imobiliară Slobozia

**A. Partea I. Descrierea imobilului**

TEREN Extravilan

Nr. CF vechi:78

Nr. cadastral vechi:363

Adresa: Jud. Ialomita

Nr. Crt	Nr cadastral Nr. topografic	Suprafața* (mp)	Observații / Referințe
A1	23201	120.000	Sector cadastral:11 Teren neimprejmuit;

**B. Partea II. Proprietari și acte**

Inscrieri privitoare la dreptul de proprietate și alte drepturi reale		Referințe
<b>1548 / 16/12/2004</b>		
Act Notarial nr. 2366, din 19/11/2004 emis de BNP Floarea Maria (contract de vanzare-cumparare);		
B1	Intabulare, drept de PROPRIETATEcumparare, dobandit prin Conventie, cota actuala 1/1	A1
1) SC SD & D INTERNATIONAL COM SRL BUCURESTI, CIF:8200403		

**C. Partea III. SARCINI .**

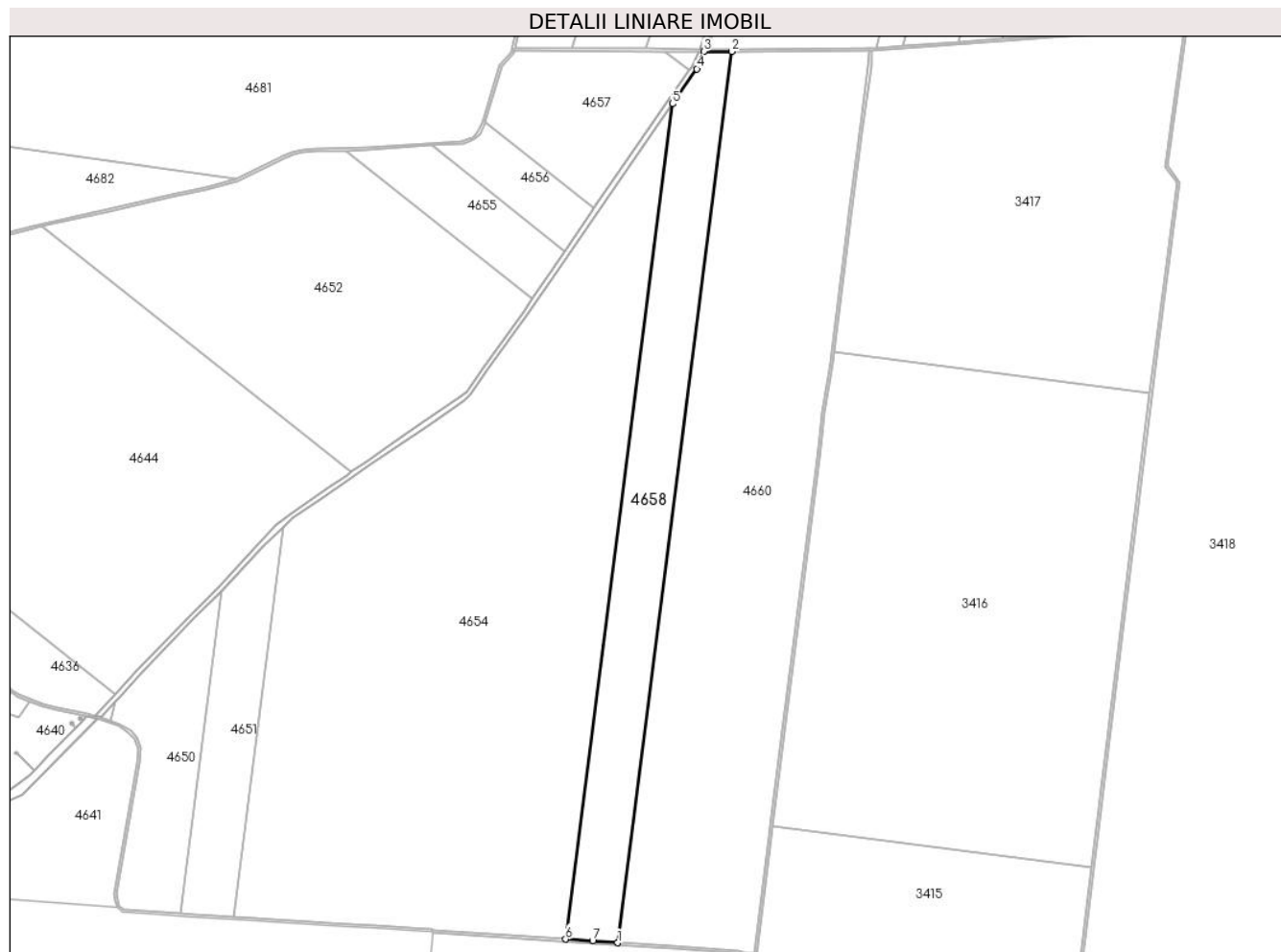
Inscrieri privind dezmembramintele dreptului de proprietate, drepturi reale de garanție și sarcini	Referințe
NU SUNT	

## Anexa Nr. 1 La Partea I

## Teren

Nr cadastral	Suprafața (mp)*	Observații / Referințe
23201	120.000	

\* Suprafața este determinată în planul de proiecție Stereo 70.



## Date referitoare la teren

Crt	Categorie folosință	Intravilan	Suprafața (mp)	Tarla	Parcelă	Nr. topo	Observații / Referințe
1	arabil	NU	120.000	906	2	-	

## Lungime Segmente

1) Valorile lungimilor segmentelor sunt obținute din proiecție în plan.

Punct început	X / Y	Punct sfârșit	X / Y	Lungime segment (** (m)
1	637.529,343 341.366,343	2	637.714,028 342.806,233	1451.686
2	637.714,028 342.806,233	3	637.668,768 342.806,127	45.26
3	637.668,768 342.806,127	4	637.657,512 342.778,183	30.126
4	637.657,512 342.778,183	5	637.618,332 342.721,561	68.855
5	637.618,332 342.721,561	6	637.445,252 341.372,145	1360.471



Punct început	X / Y	Punct sfârșit	X / Y	Lungime segment (** (m)
6	637.445,252 341.372,145	7	637.488,984 341.369,078	43.84
7	637.488,984 341.369,078	1	637.529,343 341.366,343	40.451

\*\* Lungimile segmentelor sunt determinate în planul de proiecție Stereo 70 și sunt rotunjite la 1 milimetru.

\*\*\* Distanța dintre puncte este formată din segmente cumulate ce sunt mai mici decât valoarea 1 milimetru.



**DATE DESPRE IMOBILUL NR. 4659**

Oficiul de Cadastru și Publicitate Imobiliară IALOMITA  
Biroul de Cadastru și Publicitate Imobiliară Slobozia

**A. Partea I. Descrierea imobilului**

TEREN Extravilan

Adresa: Jud. Ialomita

Nr. Crt	Nr cadastral Nr. topografic	Suprafața* (mp)	Observații / Referințe
A1		853	Sector cadastral:11 Teren neimprejmuit;

**B. Partea II. Proprietari și acte**

Inscrieri privitoare la dreptul de proprietate și alte drepturi reale	Referințe
/	
Act Normativ nr. 7, din 13/03/1996 emis de PARLAMENTUL ROMANIEI (lege);	
B1	A1
1) UAT AXINTELE, Teren la dispozitia comisiei locale de Fond Funciar, CIF:4231938	

**C. Partea III. SARCINI .**

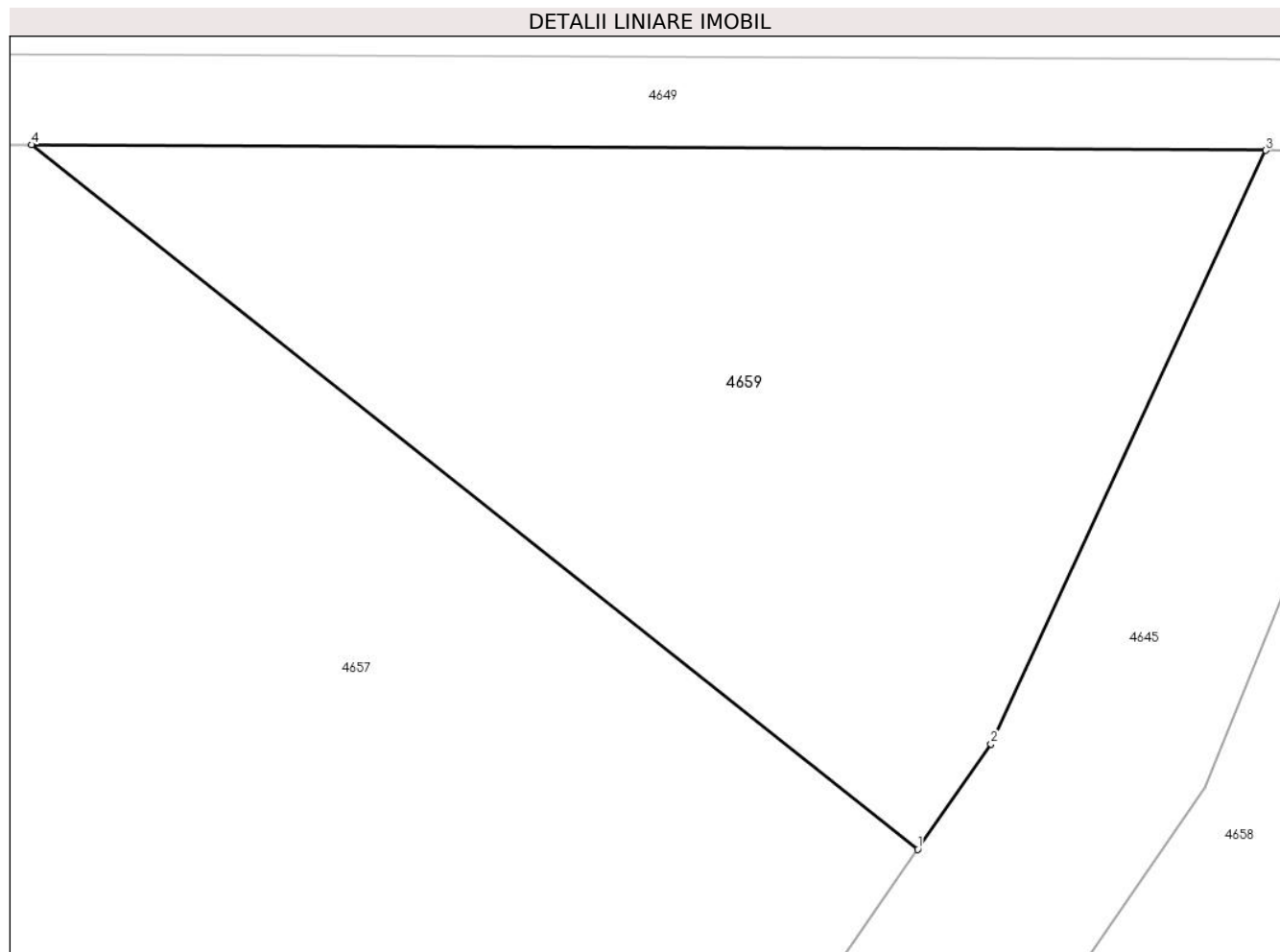
Inscrieri privind dezmembramintele dreptului de proprietate, drepturi reale de garanție și sarcini	Referințe
NU SUNT	

## Anexa Nr. 1 La Partea I

## Teren

Nr cadastral	Suprafața (mp)*	Observații / Referințe
	853	

\* Suprafața este determinată în planul de proiecție Stereo 70.



## Date referitoare la teren

Crt	Categorie folosință	Intravilan	Suprafața (mp)	Tarla	Parcelă	Nr. topo	Observații / Referințe
1	arabil	NU	853	904	7	-	rest

## Lungime Segmente

1) Valorile lungimilor segmentelor sunt obținute din proiecție în plan.

Punct început	X / Y	Punct sfârșit	X / Y	Lungime segment (** (m)
1	637.644,842 342.775,429	2	637.648,069 342.780,074	5.656
2	637.648,069 342.780,074	3	637.660,174 342.806,204	28.798
3	637.660,174 342.806,204	4	637.605,783 342.806,45	54.392
4	637.605,783 342.806,45	1	637.644,842 342.775,429	49.88

\*\* Lungimile segmentelor sunt determinate în planul de proiecție Stereo 70 și sunt rotunjite la 1 milimetru.

**\*\*\* Distanţa dintre puncte este formată din segmente cumulate ce sunt mai mici decât valoarea 1 milimetru.**



**DATE DESPRE IMOBILUL NR. 4660**

Oficiul de Cadastru și Publicitate Imobiliară IALOMITA  
Biroul de Cadastru și Publicitate Imobiliară Slobozia

**A. Partea I. Descrierea imobilului**

TEREN Extravilan

Adresa: Jud. Ialomita

Nr. Crt	Nr cadastral Nr. topografic	Suprafața* (mp)	Observații / Referințe
A1		322.500	Sector cadastral:11 Teren neimprejmuit;

**B. Partea II. Proprietari și acte**

Inscrieri privitoare la dreptul de proprietate și alte drepturi reale	Referințe
/	
Act Administrativ nr. 022964, din 19/08/2002 emis de CONSILIUL JUDETEAN IALOMITA (titlu de proprietate);	
B1	A1
Intabulare, drept de PROPRIETATE, dobandit prin Reconstituire, cota actuala 1/1	
1) STAN GEORGETA	
2) GRIGORE AURORA-COCA	
3) POPESCU MIHAELA-LUCRETIA	

**C. Partea III. SARCINI .**

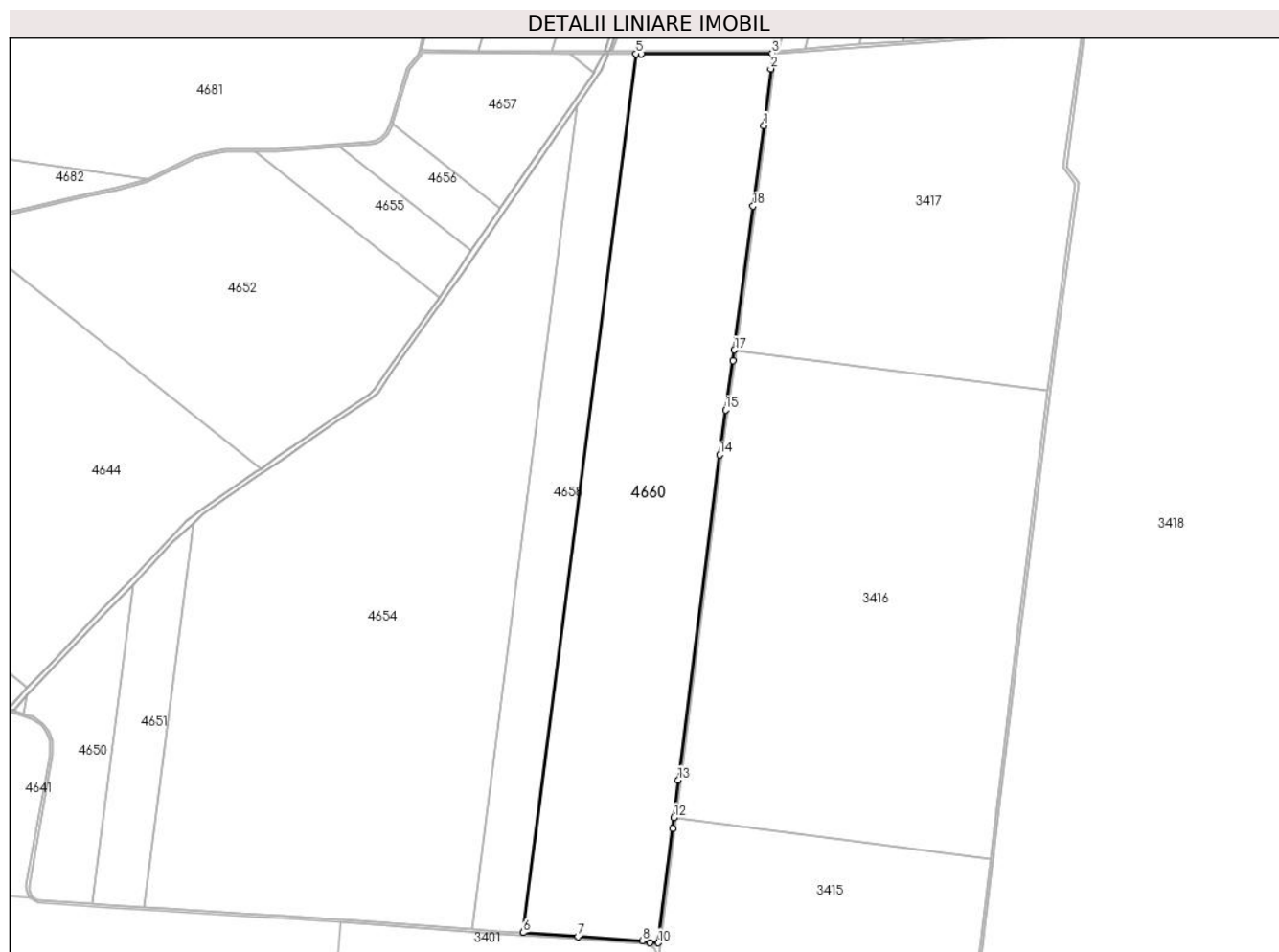
Inscrieri privind dezmembramintele dreptului de proprietate, drepturi reale de garanție și sarcini	Referințe
NU SUNT	

## Anexa Nr. 1 La Partea I

## Teren

Nr cadastral	Suprafața (mp)*	Observații / Referințe
	322.500	

\* Suprafața este determinată în planul de proiecție Stereo 70.



## Date referitoare la teren

Crt	Categorie folosință	Intra vilan	Suprafața (mp)	Tarla	Parcelă	Nr. topo	Observații / Referințe
1	arabil	NU	322.500	906	1	-	

## Lungime Segmente

1) Valorile lungimilor segmentelor sunt obținute din proiecție în plan.

Punct început	X / Y	Punct sfârșit	X / Y	Lungime segment (** (m)
1	637.923,399 342.688,439	2	637.935,184 342.781,751	94.053
2	637.935,184 342.781,751	3	637.936,89 342.807,172	25.478
3	637.936,89 342.807,172	4	637.723,074 342.806,254	213.818
4	637.723,074 342.806,254	5	637.714,028 342.806,233	9.046
5	637.714,028 342.806,233	6	637.529,343 341.366,343	1451.686



Punct început	X / Y	Punct sfârșit	X / Y	Lungime segment (** (m)
6	637.529,343 341.366,343	7	637.619,045 341.360,265	89.908
7	637.619,045 341.360,265	8	637.724,311 341.353,424	105.489
8	637.724,311 341.353,424	9	637.736,385 341.350,293	12.473
9	637.736,385 341.350,293	10	637.750,336 341.349,796	13.96
10	637.750,336 341.349,796	11	637.773,972 341.537,113	188.802
11	637.773,972 341.537,113	12	637.776,077 341.555,174	18.183
12	637.776,077 341.555,174	13	637.783,201 341.616,296	61.536
13	637.783,201 341.616,296	14	637.851,562 342.149,27	537.34
14	637.851,562 342.149,27	15	637.860,696 342.222,828	74.123
15	637.860,696 342.222,828	16	637.873,033 342.303,233	81.346
16	637.873,033 342.303,233	17	637.875,33 342.320,98	17.895
17	637.875,33 342.320,98	18	637.905,827 342.556,603	237.588
18	637.905,827 342.556,603	1	637.923,399 342.688,439	133.002

\*\* Lungimile segmentelor sunt determinate în planul de proiecție Stereo 70 și sunt rotunjite la 1 milimetru.

\*\*\* Distanța dintre puncte este formată din segmente cumulate ce sunt mai mici decât valoarea 1 milimetru.



**DATE DESPRE IMOBILUL NR. 4661**

Oficiul de Cadastru și Publicitate Imobiliară IALOMITA  
Biroul de Cadastru și Publicitate Imobiliară Slobozia

**A. Partea I. Descrierea imobilului**

TEREN Extravilan

Adresa: Jud. Ialomita

Nr. Crt	Nr cadastral Nr. topografic	Suprafața* (mp)	Observații / Referințe
A1		5.877	Sector cadastral:11 Teren neimprejmuit;

**B. Partea II. Proprietari și acte**

Inscrieri privitoare la dreptul de proprietate și alte drepturi reale	Referințe
/	
Act Administrativ nr. 1114, din 17/05/2024 emis de PRIMARIA COM. AXINTELE (adeverinta);	
B1	Inscrierea provizorie, drept de PROPRIETATE, dobandit prin Lege, cota actuala 1/1 1) UAT AXINTELE, CIF:4231938
	A1

**C. Partea III. SARCINI .**

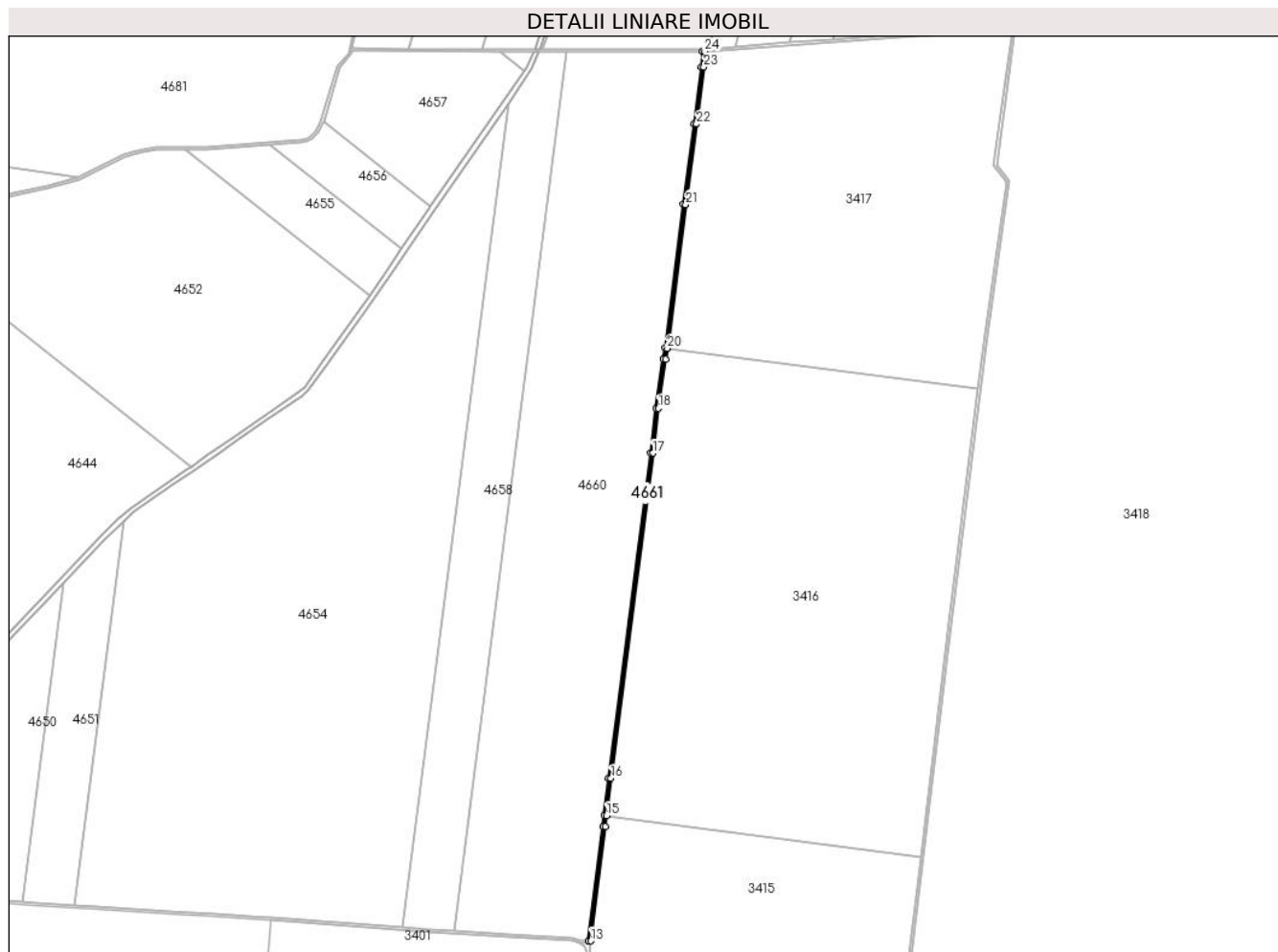
Inscrieri privind dezmembramintele dreptului de proprietate, drepturi reale de garanție și sarcini	Referințe
NU SUNT	

## Anexa Nr. 1 La Partea I

## Teren

Nr cadastral	Suprafața (mp)*	Observații / Referințe
	5.877	

\* Suprafața este determinată în planul de proiecție Stereo 70.



## Date referitoare la teren

Crt	Categorie folosință	Intravilan	Suprafața (mp)	Tarla	Parcelă	Nr. topo	Observații / Referințe
1	drum	NU	5.877	-	-	-	De 889

## Lungime Segmente

1) Valorile lungimilor segmentelor sunt obținute din proiecție în plan.

Punct început	X / Y	Punct sfârșit	X / Y	Lungime segment (** (m)
1	637.936,89 342.807,172	2	637.935,184 342.781,751	25.478
3	637.923,399 342.688,439	4	637.905,827 342.556,603	133.002
5	637.875,33 342.320,98	6	637.873,033 342.303,233	17.895
7	637.860,696 342.222,828	8	637.851,562 342.149,27	74.123
9	637.783,201 341.616,296	10	637.776,077 341.555,174	61.536

Punct început	X / Y	Punct sfârșit	X / Y	Lungime segment (** (m)
2	637.935,184 342.781,751	3	637.923,399 342.688,439	94.053
4	637.905,827 342.556,603	5	637.875,33 342.320,98	237.588
6	637.873,033 342.303,233	7	637.860,696 342.222,828	81.346
8	637.851,562 342.149,27	9	637.783,201 341.616,296	537.34
10	637.776,077 341.555,174	11	637.773,972 341.537,113	18.183

Punct început	X / Y	Punct sfârșit	X / Y	Lungime segment (** (m)
11	637.773,972 341.537,113	12	637.750,336 341.349,796	188.802
13	637.754,35 341.349,654	14	637.777,943 341.536,631	188.46
15	637.780,05 341.554,711	16	637.787,171 341.615,81	61.513
17	637.855,53 342.148,769	18	637.864,658 342.222,278	74.074
19	637.876,994 342.302,673	20	637.879,297 342.320,467	17.942
21	637.909,793 342.556,082	22	637.927,366 342.687,924	133.008
23	637.939,167 342.781,366	24	637.940,881 342.806,904	25.595

Punct început	X / Y	Punct sfârșit	X / Y	Lungime segment (** (m)
12	637.750,336 341.349,796	13	637.754,35 341.349,654	4.016
14	637.777,943 341.536,631	15	637.780,05 341.554,711	18.202
16	637.787,171 341.615,81	17	637.855,53 342.148,769	537.325
18	637.864,658 342.222,278	19	637.876,994 342.302,673	81.336
20	637.879,297 342.320,467	21	637.909,793 342.556,082	237.58
22	637.927,366 342.687,924	23	637.939,167 342.781,366	94.184
24	637.940,881 342.806,904	1	637.936,89 342.807,172	4.0

\*\* Lungimile segmentelor sunt determinate în planul de proiecție Stereo 70 și sunt rotunjite la 1 milimetru.

\*\*\* Distanța dintre puncte este formată din segmente cumulate ce sunt mai mici decât valoarea 1 milimetru.



**DATE DESPRE IMOBILUL NR. 4662**

Oficiul de Cadastru și Publicitate Imobiliară IALOMITA  
Biroul de Cadastru și Publicitate Imobiliară Slobozia

**A. Partea I. Descrierea imobilului**

TEREN Extravilan

Adresa: Jud. Ialomita

Nr. Crt	Nr cadastral Nr. topografic	Suprafața* (mp)	Observații / Referințe
A1		7.297	Sector cadastral:11 Teren neimprejmuit;

**B. Partea II. Proprietari și acte**

Inscrieri privitoare la dreptul de proprietate și alte drepturi reale	Referințe
/	
Act Administrativ nr. 1114, din 17/05/2024 emis de PRIMARIA COM. AXINTELE (adeverinta);	
B1	Inscrierea provizorie, drept de PROPRIETATE DOMENIUL PUBLIC, dobandit prin Lege, cota actuala 1/1
	1) UAT AXINTELE, CIF:4231938
	OBSERVATII: IMOBIL TRAVERSAT DE LIMITA DINTRE UAT AXINTELE SI UAT BARCANESTI

**C. Partea III. SARCINI .**

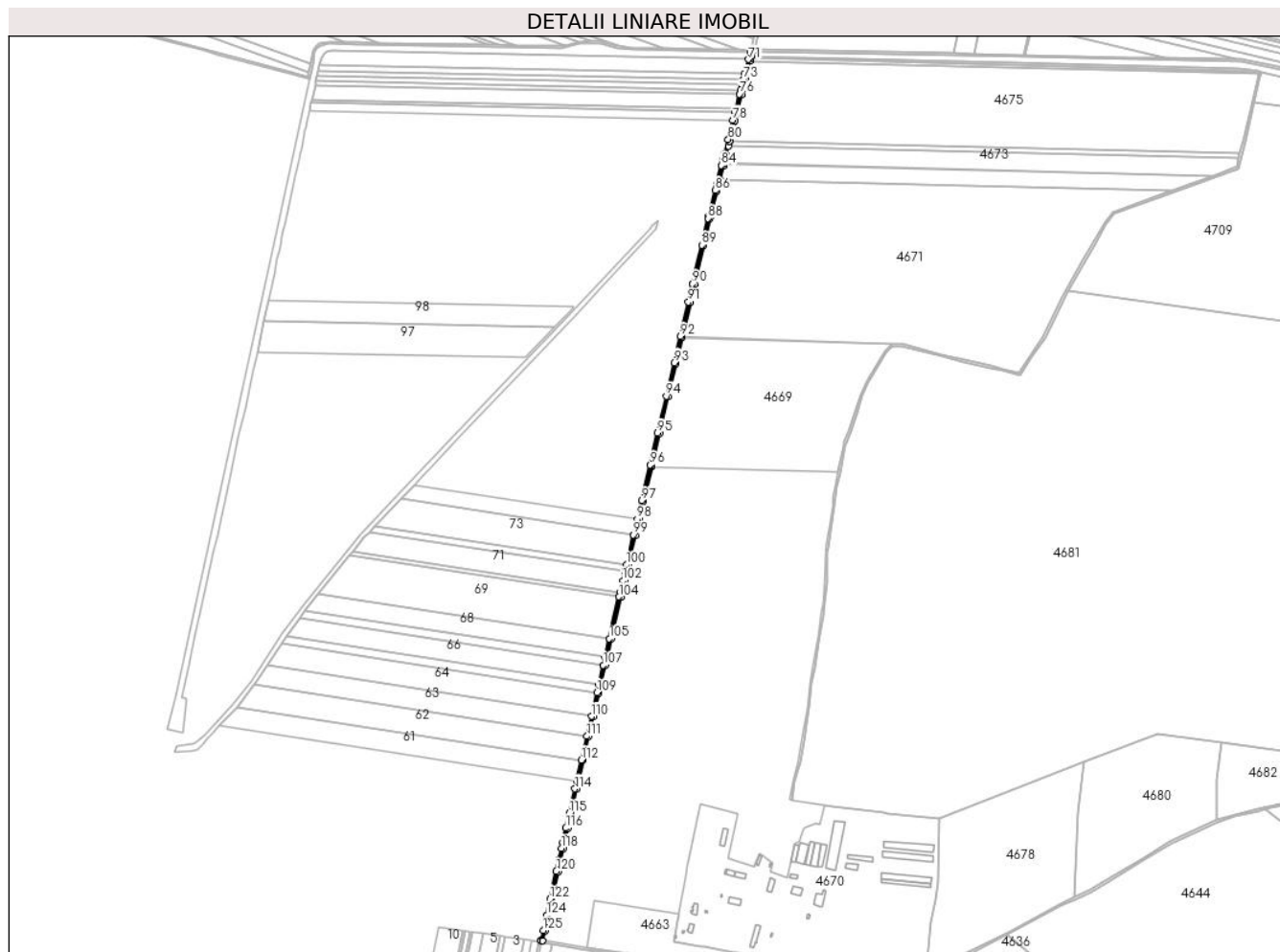
Inscrieri privind dezmembramintele dreptului de proprietate, drepturi reale de garanție și sarcini	Referințe
NU SUNT	

## Anexa Nr. 1 La Partea I

## Teren

Nr cadastral	Suprafața (mp)*	Observații / Referințe
	7.297	

\* Suprafața este determinată în planul de proiecție Stereo 70.



## Date referitoare la teren

Crt	Categorie folosință	Intravilan	Suprafața (mp)	Tarla	Parcelă	Nr. topo	Observații / Referințe
1	drum	NU	7.297	-	-	-	De 833

## Lungime Segmente

1) Valorile lungimilor segmentelor sunt obținute din proiecție în plan.

Punct început	X / Y	Punct sfârșit	X / Y	Lungime segment	Punct început	X / Y	Punct sfârșit	X / Y	Lungime segment	Punct început	X / Y	Punct sfârșit	X / Y	Lungime segment
1	635.151,028 342.261,813	2	635.151,284 342.261,105	0.753	2	635.151,284 342.261,105	3	635.154,85 342.260,571	3.606	3	635.154,85 342.260,571	4	635.159,196 342.280,302	20.204
4	635.159,196 342.280,302	5	635.165,981 342.311,105	31.542	5	635.165,981 342.311,105	6	635.170,403 342.331,181	20.558	6	635.170,403 342.331,181	7	635.173,116 342.343,496	12.61
7	635.173,116 342.343,496	8	635.177,664 342.364,143	21.141	8	635.177,664 342.364,143	9	635.185,254 342.398,602	35.286	9	635.185,254 342.398,602	10	635.190,295 342.421,484	23.431
10	635.190,295 342.421,484	11	635.195,382 342.444,576	23.645	11	635.195,382 342.444,576	12	635.197,965 342.455,871	11.587	12	635.197,965 342.455,871	13	635.204,59 342.484,827	29.704
13	635.204,59 342.484,827	14	635.211,353 342.514,385	30.322	14	635.211,353 342.514,385	15	635.222,533 342.563,251	50.129	15	635.222,533 342.563,251	16	635.226,224 342.579,386	16.552
16	635.226,224 342.579,386	17	635.235,686 342.620,74	42.423	17	635.235,686 342.620,74	18	635.246,537 342.668,17	48.655	18	635.246,537 342.668,17	19	635.255,682 342.708,137	41.0



Punct început	X / Y	Punct sfârșit	X / Y	Lungime segment	Punct început	X / Y	Punct sfârșit	X / Y	Lungime segment	Punct început	X / Y	Punct sfârșit	X / Y	Lungime segment
19	635.255,682 342.708,137	20	635.266,627 342.755,52	48.63 1	20	635.266,627 342.755,52	21	635.270,185 342.770,919	15.80 4	21	635.270,185 342.770,919	22	635.279,246 342.810,144	40.25 8
22	635.279,246 342.810,144	23	635.282,944 342.826,154	16.43 1	23	635.282,944 342.826,154	24	635.291,481 342.863,105	37.92 4	24	635.291,481 342.863,105	25	635.310,781 342.946,651	85.74 6
25	635.310,781 342.946,651	26	635.312,864 342.955,669	9.255	26	635.312,864 342.955,669	27	635.318,261 342.979,033	23.98	27	635.318,261 342.979,033	28	635.322,556 342.997,256	18.72 2
28	635.322,556 342.997,256	29	635.325,701 343.010,602	13.71 2	29	635.325,701 343.010,602	30	635.339,749 343.070,21	61.24 2	30	635.339,749 343.070,21	31	635.347,243 343.102,006	32.66 7
31	635.347,243 343.102,006	32	635.355,88 343.138,656	37.65 3	32	635.355,88 343.138,656	33	635.372,065 343.207,332	70.55 8	33	635.372,065 343.207,332	34	635.372,683 343.209,955	2.695
34	635.372,683 343.209,955	35	635.387,771 343.273,975	65.77 4	35	635.387,771 343.273,975	36	635.405,086 343.347,446	75.48 3	36	635.405,086 343.347,446	37	635.420,765 343.413,977	68.35 4
37	635.420,765 343.413,977	38	635.432,952 343.465,685	53.12 4	38	635.432,952 343.465,685	39	635.433,183 343.466,668	1.009	39	635.433,183 343.466,668	40	635.449,348 343.535,259	70.47 1
40	635.449,348 343.535,259	41	635.457,873 343.571,43	37.16 2	41	635.457,873 343.571,43	42	635.476,2 343.649,197	79.89 7	42	635.476,2 343.649,197	43	635.488,737 343.702,304	54.56 7
43	635.488,737 343.702,304	44	635.489,705 343.706,29	4.102	44	635.489,705 343.706,29	45	635.502,938 343.758,338	53.70 3	45	635.502,938 343.758,338	46	635.505,944 343.770,162	12.20 1
46	635.505,944 343.770,162	47	635.508,68 343.780,923	11.10 3	47	635.508,68 343.780,923	48	635.515,494 343.807,724	27.65 4	48	635.515,494 343.807,724	49	635.516,736 343.812,613	5.044
49	635.516,736 343.812,613	50	635.516,994 343.813,624	1.043	50	635.516,994 343.813,624	51	635.518,494 343.819,523	6.087	51	635.518,494 343.819,523	52	635.521,283 343.830,491	11.31 7
52	635.521,283 343.830,491	53	635.525,68 343.847,788	17.84 7	53	635.525,68 343.847,788	54	635.527,99 343.856,871	9.372	54	635.527,99 343.856,871	55	635.528,158 343.857,534	0.684
55	635.528,158 343.857,534	56	635.533,8 343.879,724	22.89 7	56	635.533,8 343.879,724	57	635.538,588 343.898,557	19.43 2	57	635.538,588 343.898,557	58	635.542,083 343.912,3	14.18
58	635.542,083 343.912,3	59	635.551,729 343.950,241	39.14 8	59	635.551,729 343.950,241	60	635.553,995 343.959,154	9.197	60	635.553,995 343.959,154	61	635.556,558 343.969,236	10.40 2
61	635.556,558 343.969,236	62	635.559,359 343.980,25	11.36 5	62	635.559,359 343.980,25	63	635.562,353 343.992,027	12.15 2	63	635.562,353 343.992,027	64	635.568,757 344.017,216	25.99
64	635.568,757 344.017,216	65	635.570,193 344.022,865	5.829	65	635.570,193 344.022,865	66	635.571,204 344.026,841	4.103	66	635.571,204 344.026,841	67	635.573,762 344.036,902	10.38 1
67	635.573,762 344.036,902	68	635.573,095 344.036,953	0.669	68	635.573,095 344.036,953	69	635.572,396 344.036,696	0.744	69	635.572,396 344.036,696	70	635.569,293 344.035,557	3.306
70	635.569,293 344.035,557	71	635.565,546 344.020,821	15.20 5	71	635.565,546 344.020,821	72	635.558,476 343.993,013	28.69 3	72	635.558,476 343.993,013	73	635.555,482 343.981,236	12.15 2
73	635.555,482 343.981,236	74	635.552,681 343.970,222	11.36 5	74	635.552,681 343.970,222	75	635.550,118 343.960,14	10.40 3	75	635.550,118 343.960,14	76	635.547,852 343.951,227	9.197
76	635.547,852 343.951,227	77	635.538,988 343.916,364	35.97 2	77	635.538,988 343.916,364	78	635.534,711 343.899,543	17.35 6	78	635.534,711 343.899,543	79	635.529,923 343.880,71	19.43 2
79	635.529,923 343.880,71	80	635.524,895 343.860,935	20.40 4	80	635.524,895 343.860,935	81	635.517,406 343.831,477	30.39 5	81	635.517,406 343.831,477	82	635.514,617 343.820,509	11.31 7
82	635.514,617 343.820,509	83	635.513,117 343.814,61	6.087	83	635.513,117 343.814,61	84	635.511,617 343.808,71	6.088	84	635.511,617 343.808,71	85	635.502,067 343.771,148	38.75 7
85	635.502,067 343.771,148	86	635.499,061 343.759,323	12.20 1	86	635.499,061 343.759,323	87	635.485,823 343.707,255	53.72 4	87	635.485,823 343.707,255	88	635.484,847 343.703,236	4.136
88	635.484,847 343.703,236	89	635.472,307 343.650,116	54.58	89	635.472,307 343.650,116	90	635.453,98 343.572,348	79.89 8	90	635.453,98 343.572,348	91	635.445,455 343.536,177	37.16 2
91	635.445,455 343.536,177	92	635.429,29 343.467,585	70.47 1	92	635.429,29 343.467,585	93	635.416,872 343.414,895	54.13 4	93	635.416,872 343.414,895	94	635.401,193 343.348,363	68.35 5
94	635.401,193 343.348,363	95	635.383,878 343.274,893	75.48 3	95	635.383,878 343.274,893	96	635.368,79 343.210,873	65.77 4	96	635.368,79 343.210,873	97	635.351,987 343.139,573	73.25 3
97	635.351,987 343.139,573	98	635.343,35 343.102,924	37.65 3	98	635.343,35 343.102,924	99	635.335,856 343.071,128	32.66 7	99	635.335,856 343.071,128	100	635.321,808 343.011,519	61.24 2
100	635.321,808 343.011,519	101	635.318,663 342.998,173	13.71 2	101	635.318,663 342.998,173	102	635.314,366 342.979,942	18.73 1	102	635.314,366 342.979,942	103	635.308,967 342.956,569	23.98 8
103	635.308,967 342.956,569	104	635.306,884 342.947,551	9.255	104	635.306,884 342.947,551	105	635.287,584 342.864,005	85.74 6	105	635.287,584 342.864,005	106	635.279,047 342.827,054	37.92 4
106	635.279,047 342.827,054	107	635.275,349 342.811,044	16.43 2	107	635.275,349 342.811,044	108	635.266,288 342.771,819	40.25 8	108	635.266,288 342.771,819	109	635.262,73 342.756,421	15.80 4
109	635.262,73 342.756,421	110	635.251,784 342.709,033	48.63 6	110	635.251,784 342.709,033	111	635.242,638 342.669,062	41.00 4	111	635.242,638 342.669,062	112	635.231,787 342.621,632	48.65 5
112	635.231,787 342.621,632	113	635.222,325 342.580,278	42.42 3	113	635.222,325 342.580,278	114	635.218,634 342.564,143	16.55 2	114	635.218,634 342.564,143	115	635.207,454 342.515,277	50.12 9
115	635.207,454 342.515,277	116	635.200,691 342.485,719	30.32 2	116	635.200,691 342.485,719	117	635.194,066 342.456,763	29.70 4	117	635.194,066 342.456,763	118	635.191,479 342.445,452	11.60 3

Punct început	X / Y	Punct sfârșit	X / Y	Lungime segment	Punct început	X / Y	Punct sfârșit	X / Y	Lungime segment	Punct început	X / Y	Punct sfârșit	X / Y	Lungime segment
118	635.191,479 342.445,452	119	635.186,389 342.422,345	23.66 1	119	635.186,389 342.422,345	120	635.181,348 342.399,463	23.43 1	120	635.181,348 342.399,463	121	635.173,758 342.365,003	35.28 6
121	635.173,758 342.365,003	122	635.169,21 342.344,357	21.14 1	122	635.169,21 342.344,357	123	635.166,497 342.332,042	12.61	123	635.166,497 342.332,042	124	635.162,075 342.311,965	20.55 8
124	635.162,075 342.311,965	125	635.155,29 342.281,162	31.54 1	125	635.155,29 342.281,162	1	635.151,028 342.261,813	19.81 3					

\*\* Lungimile segmentelor sunt determinate în planul de proiecție Stereo 70 și sunt rotunjite la 1 milimetru.

\*\*\* Distanța dintre puncte este formată din segmente cumulate ce sunt mai mici decât valoarea 1 milimetru.

**DATE DESPRE IMOBILUL NR. 4663**

Oficiul de Cadastru și Publicitate Imobiliară IALOMITA  
Biroul de Cadastru și Publicitate Imobiliară Slobozia

**A. Partea I. Descrierea imobilului**

TEREN Extravilan

Nr. CF vechi:35

Nr. cadastral vechi:215

Adresa: Jud. Ialomita

Nr. Crt	Nr cadastral Nr. topografic	Suprafața* (mp)	Observații / Referințe
A1	23250	20.228	Sector cadastral:11 Teren imprejmuit; Imobil imprejmuit pe latura de Nord si de Sud

**B. Partea II. Proprietari și acte**

Inscrieri privitoare la dreptul de proprietate și alte drepturi reale		Referințe
<b>545 / 06/06/2003</b>		
Act Notarial nr. 1092, din 04/06/2003 emis de -;		
B1	Intabulare, drept de PROPRIETATE, dobandit prin Conventie, cota actuala 1/1 1) STAN DRAGOS-VALERIU, casatorit	A1

**C. Partea III. SARCINI**

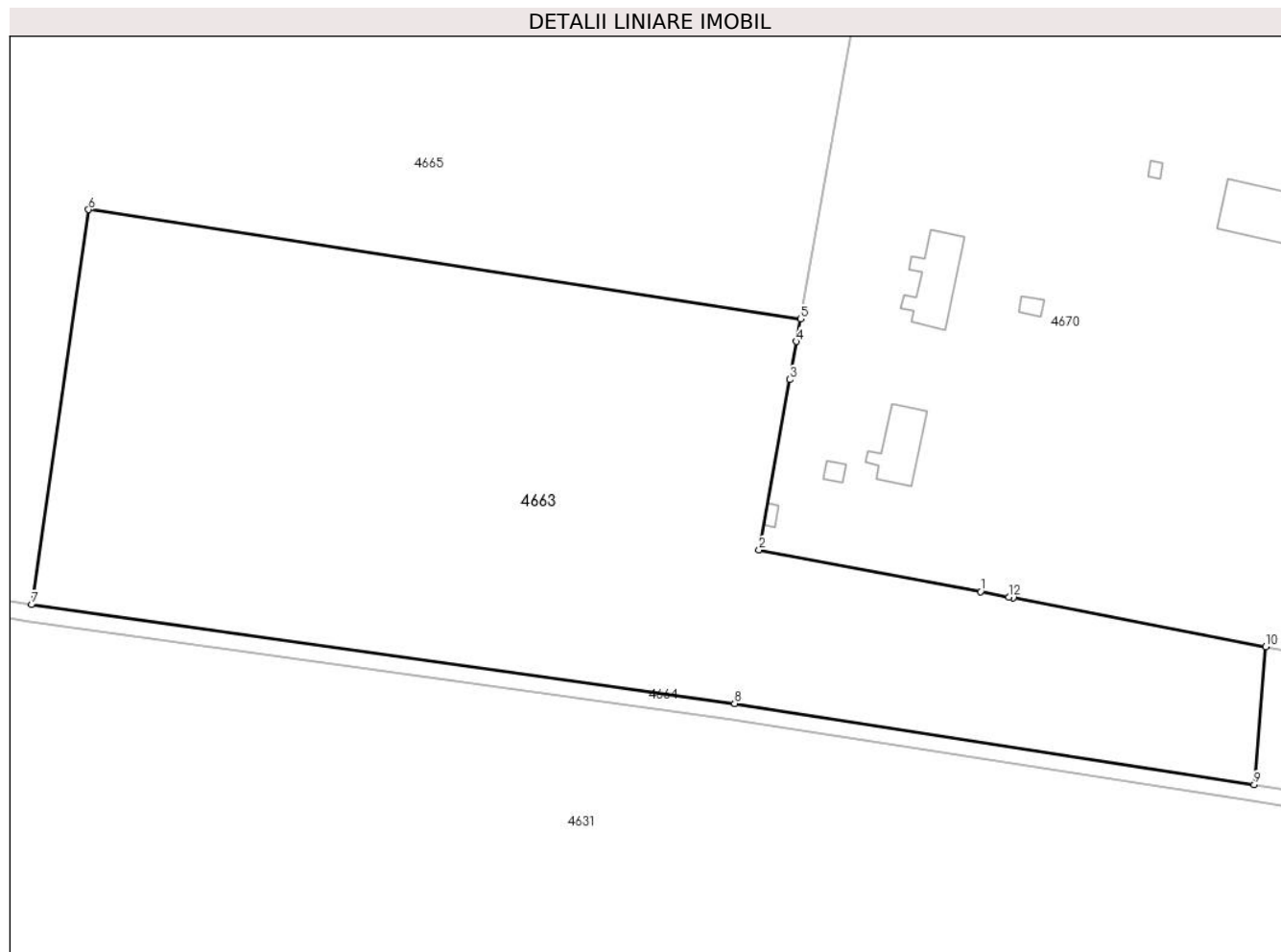
Inscrieri privind dezmembramintele dreptului de proprietate, drepturi reale de garanție și sarcini		Referințe
<b>65070 / 29/08/2017</b>		
Act Notarial nr. 767, din 22/08/2017 emis de Florovici Maria Magdalena;		
C1	Intabulare, drept de SUPERFICIE, dobandit prin Conventie, cota actuala 1/1, cota initiala 1/1 1) SC LIVADA FRUMUSICA SRL, CIF:38067563	A1

## Anexa Nr. 1 La Partea I

## Teren

Nr cadastral	Suprafața (mp)*	Observații / Referințe
23250	20.228	Imobil împrejmuit pe latura de Nord si de Sud

\* Suprafața este determinată în planul de proiecție Stereo 70.



## Date referitoare la teren

Crt	Categorie folosință	Intravilan	Suprafața (mp)	Tarla	Parcelă	Nr. topo	Observații / Referințe
1	arabil	NU	20.228	835/2	1	-	

## Lungime Segmente

1) Valorile lungimilor segmentelor sunt obținute din proiecție în plan.

Punct început	X / Y	Punct sfârșit	X / Y	Lungime segment (** (m)
1	635.469,655 342.250,301	2	635.416,988 342.260,164	53.583
2	635.416,988 342.260,164	3	635.424,26 342.300,646	41.13
3	635.424,26 342.300,646	4	635.425,861 342.309,666	9.161
4	635.425,861 342.309,666	5	635.426,836 342.315,062	5.483
5	635.426,836 342.315,062	6	635.257,59 342.341,01	171.224

Punct început	X / Y	Punct sfârșit	X / Y	Lungime segment (** (m)
6	635.257,59 342.341,01	7	635.244,066 342.247,195	94.785
7	635.244,066 342.247,195	8	635.411,199 342.223,74	168.771
8	635.411,199 342.223,74	9	635.534,745 342.204,445	125.044
9	635.534,745 342.204,445	10	635.537,459 342.237,192	32.859
10	635.537,459 342.237,192	11	635.477,476 342.248,744	61.085
11	635.477,476 342.248,744	12	635.476,352 342.248,994	1.151
12	635.476,352 342.248,994	1	635.469,655 342.250,301	6.823

\*\* Lungimile segmentelor sunt determinate în planul de proiecție Stereo 70 și sunt rotunjite la 1 milimetru.

\*\*\* Distanța dintre puncte este formată din segmente cumulate ce sunt mai mici decât valoarea 1 milimetru.



**DATE DESPRE IMOBILUL NR. 4664**

Oficiul de Cadastru și Publicitate Imobiliară IALOMITA  
Biroul de Cadastru și Publicitate Imobiliară Slobozia

**A. Partea I. Descrierea imobilului**

TEREN Extravilan

Adresa: Jud. Ialomita

Nr. Crt	Nr cadastral Nr. topografic	Suprafața* (mp)	Observații / Referințe
A1		2.012	Sector cadastral:11 Teren neimprejmuit;

**B. Partea II. Proprietari și acte**

Inscrieri privitoare la dreptul de proprietate și alte drepturi reale	Referințe
/	
Act Administrativ nr. 1114, din 17/05/2024 emis de PRIMARIA COM. AXINTELE (adeverinta);	
B1	Inscrierea provizorie, drept de PROPRIETATE DOMENIUL PUBLIC, dobandit prin Lege, cota actuala 1/1
	1) UAT AXINTELE, CIF:4231938
	OBSERVATII: IMOBIL TRAVERSAT DE LIMITA DINTRE UAT AXINTELE SI UAT BARCANESTI

**C. Partea III. SARCINI .**

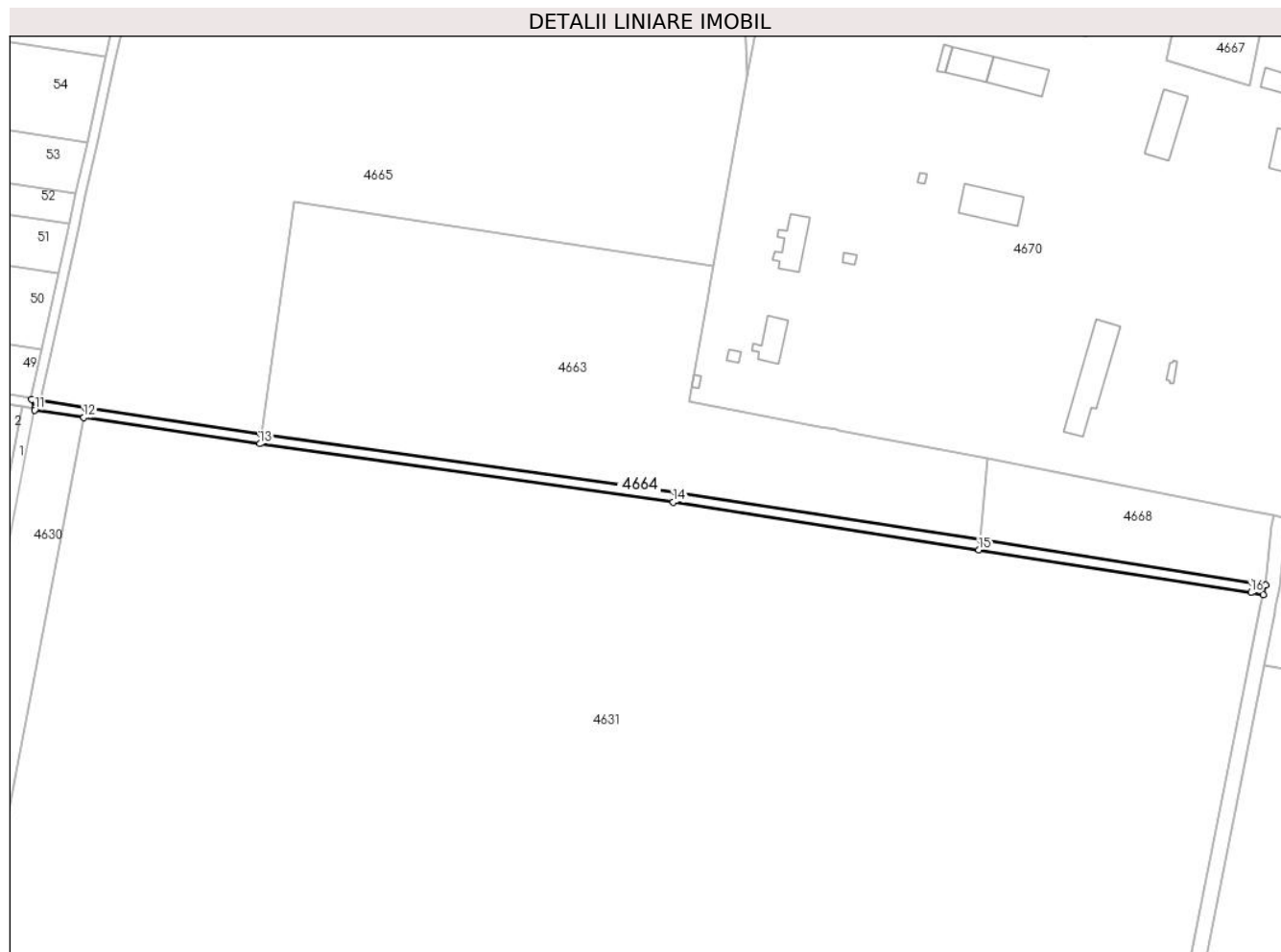
Inscrieri privind dezmembramintele dreptului de proprietate, drepturi reale de garanție și sarcini	Referințe
NU SUNT	

## Anexa Nr. 1 La Partea I

## Teren

Nr cadastral	Suprafața (mp)*	Observații / Referințe
	2.012	

\* Suprafața este determinată în planul de proiecție Stereo 70.



## Date referitoare la teren

Crt	Categorie folosință	Intravilan	Suprafața (mp)	Tarla	Parcelă	Nr. topo	Observații / Referințe
1	drum	NU	2.012	-	-	-	De 898/1

## Lungime Segmente

1) Valorile lungimilor segmentelor sunt obținute din proiecție în plan.

Punct început	X / Y	Punct sfârșit	X / Y	Lungime segment (** (m)
1	635.649,041 342.182,374	2	635.649,997 342.186,273	4.014
2	635.649,997 342.186,273	3	635.644,644 342.187,114	5.419
3	635.644,644 342.187,114	4	635.534,745 342.204,445	111.257
4	635.534,745 342.204,445	5	635.411,199 342.223,74	125.044
5	635.411,199 342.223,74	6	635.244,066 342.247,195	168.771



Punct început	X / Y	Punct sfârșit	X / Y	Lungime segment (** (m)
6	635.244,066 342.247,195	7	635.172,983 342.257,852	71.878
7	635.172,983 342.257,852	8	635.154,85 342.260,571	18.335
8	635.154,85 342.260,571	9	635.151,284 342.261,105	3.606
9	635.151,284 342.261,105	10	635.152,578 342.257,534	3.798
10	635.152,578 342.257,534	11	635.152,451 342.256,886	0.661
11	635.152,451 342.256,886	12	635.172,39 342.253,896	20.162
12	635.172,39 342.253,896	13	635.243,492 342.243,236	71.896
13	635.243,492 342.243,236	14	635.410,612 342.219,783	168.759
14	635.410,612 342.219,783	15	635.534,125 342.200,493	125.01
15	635.534,125 342.200,493	16	635.644,021 342.183,163	111.254
16	635.644,021 342.183,163	1	635.649,041 342.182,374	5.082

\*\* Lungimile segmentelor sunt determinate în planul de proiecție Stereo 70 și sunt rotunjite la 1 milimetru.

\*\*\* Distanța dintre puncte este formată din segmente cumulate ce sunt mai mici decât valoarea 1 milimetru.



**DATE DESPRE IMOBILUL NR. 4665**

Oficiul de Cadastru și Publicitate Imobiliară IALOMITA  
Biroul de Cadastru și Publicitate Imobiliară Slobozia

**A. Partea I. Descrierea imobilului**

TEREN Extravilan

Nr. CF vechi:35

Nr. cadastral vechi:214

Adresa: Jud. Ialomita

Nr. Crt	Nr cadastral Nr. topografic	Suprafața* (mp)	Observații / Referințe
A1	23113	321.300	Sector cadastral:11 Teren neimprejmuit;

**B. Partea II. Proprietari și acte**

Inscrieri privitoare la dreptul de proprietate și alte drepturi reale		Referințe
<b>545 / 06/06/2003</b>		
Act Notarial nr. 023464/12695, din 05/03/2003 emis de COMISIA JUDETEANA;		
B1	Intabulare, drept de PROPRIETATE cumparare, dobandit prin Conventie, cota actuala 1/1 1) <b>STAN DRAGOS-VALERIU</b> , casatorit <i>OBSERVATII: IMOBIL TRAVERSAT DE LIMITA DINTRE UAT AXINTELE SI UAT BARCANESTI</i>	A1
<b>538 / 05/01/2017</b>		
Inscris Sub Semnatura Privata nr. 0, din 05/01/2017 emis de TURTURICA VIOREL NICOLAE;		
B2	Se noteaza indreptarea erorii materiale strecurata in prezenta carte funciara si cartea funciara veche nr 35 a localitatii Axintele in sensul ca a fost trecut in mod eronat proprietar tabular MANOLESCU DUMITRU VIOREL in loc de STAN DRAGOS VALERIU, casatorit, cum este corect si cu privire la modul de dobandire corect fiind cumparare, in loc de reconstituire	A1
<b>641 / 05/01/2017</b>		
Act Administrativ nr. 528, din 05/01/2017 emis de OCPI IALOMITA;		
B3	Se noteaza repositionarea imobilului, conform documentatiei cadastrale avizata si receptionata de OCPI Ialomita, la data de 27.02.2017,	A1
<b>60467 / 07/08/2017</b>		
Act Notarial nr. 1092, din 04/06/2003 emis de BNP FLOREA MARIA SI FLOREA BRINDUSA;		
B4	se noteaza repositionarea imobilului de la A1, conform documentatiei cadastrale intocmita de persoana juridical autorizat cadastral SC GEOMIR SOLUTION SRL, avizata si receptionata la data 10.08.2017 anexa 1 la Partea a I-a a cartii funciare.	A1
<b>72977 / 22/09/2017</b>		
Act Administrativ nr. 60467, din 07/08/2017 emis de OCPI IALOMITA (act notarial nr 767 din 22.08.2017, emis de UNNP FLOREA MARIA SI ASOCIATII);		
B5	se noteaza actualizarea de informatii date tehnice cu privire la delimitarea suprafetei de terende 79897 mp, afectata de dreptul de superficie constituit in baza contractului aut.sub nr.767/22.08.2017 si a incheierii de rectificare nr.25/21.09.2017 de NP Florea Maria Magdalena, conform documentatiei cadastrale intocmita de persoana fizica autorizata Voicu Mirel, avizata de OCPI Ialomita, la data de 25.09.2017, anexa 1 la Partea I-a a cartii funciare.	A1
<b>91194 / 15/11/2018</b>		
Act Administrativ nr. 3586, din 01/10/2018 emis de PRIMARIA AXINTELE (act administrativ nr 91043 din 14.11.2018, emis de OCPI IALOMITA);		
B6	Se noteaza schimbarea categoriei de folosinta a terenului inscris la A1, din arabil, in arabil si livada, conform documentatiei cadastrale receptionata si avizata de OCPI Ialomita, la data de 12.12.2018.	A1

**C. Partea III. SARCINI**

Inscrieri privind dezmembramintele dreptului de proprietate, drepturi reale de garanție și sarcini	Referințe
<b>65068 / 29/08/2017</b>	
Act Notarial nr. 767, din 22/08/2017 emis de Florovici Maria Magdalena;	

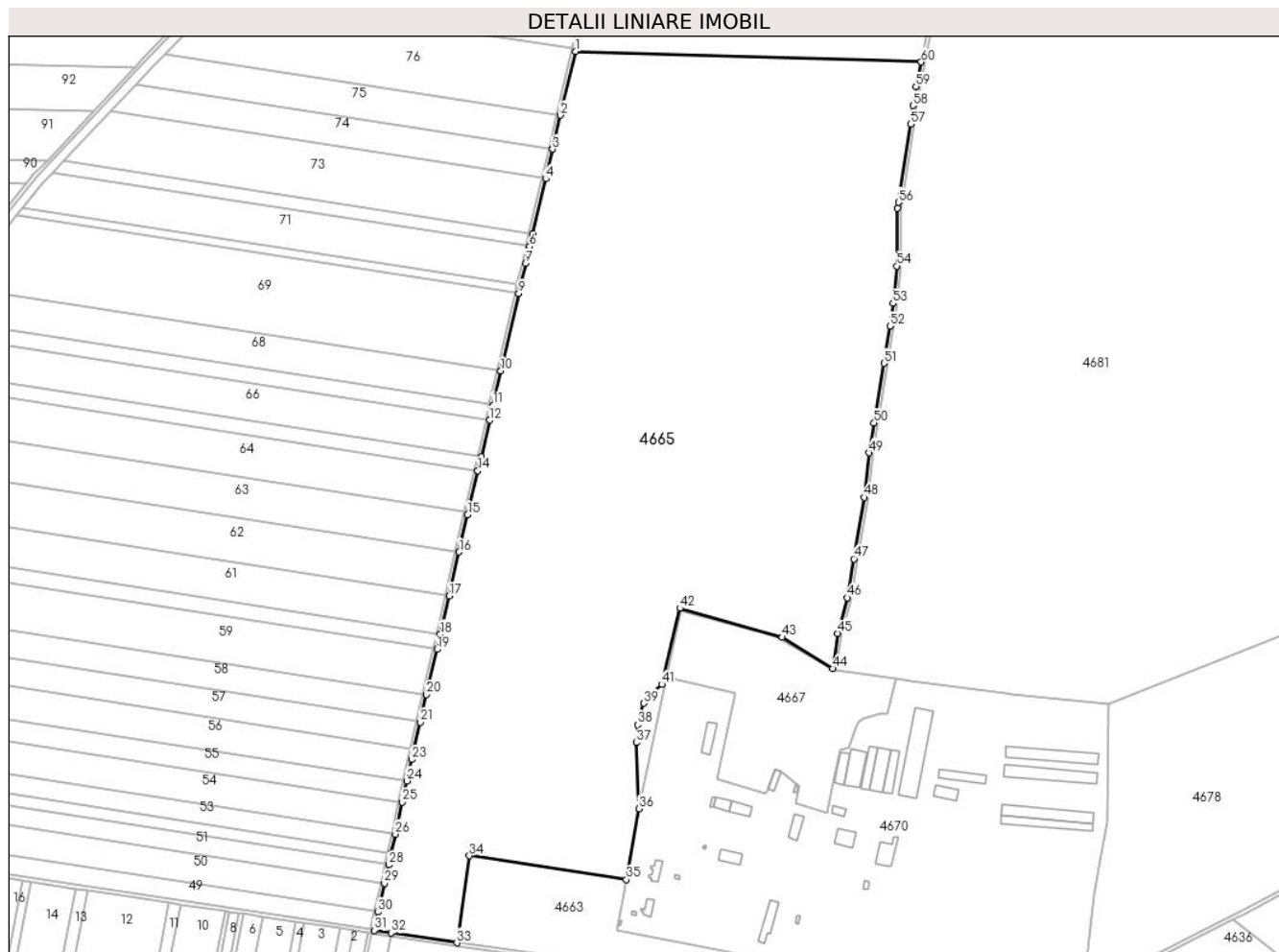
Inscrieri privind dezmembramintele dreptului de proprietate, drepturi reale de garanție și sarcini		Referințe
C1	se noteaza respingerea cererii inaintata de Stan Dragos Valeriu si STAN GEORGETA, avand ca obiect notarea dreptului de superfcie	A1
<b>73462 / 22/09/2017</b>		
Act Notarial nr. 767, din 22/09/2017 emis de Florovici Maria Magdalena (act notarial nr 25 din 21.09.2017, emis de Florovici Maria Magdalena);		
C2	Intabulare, drept de SUPERFICIE asupra suprafetei de 79897 mp teren arabil parte din imobilul de la A1, poz.2 la Anexa 1 la Partea I a a cartii funciare, pe o perioada de 18 ani, incepand cu data autentificarii prezentului contract 1) SC LIVADA FRUMUSICA SRL, CIF:38067563	A1
<b>22273 / 12/03/2019</b>		
Act Notarial nr. 1161, din 08/03/2019 emis de Ion Traian;		
C3	se noteaza actul aditional la contractul de constituire al dreptului de superfcie, autentificat sub nr.767/22.08.2017 de BNP Florea Maria si Asociatii, rectificat prin incheierea nr.25/21.09.2017, cu privire la ilocuirea suprafetei din contract, respectiv 79.897 din suprafata totala de 321.300 mp, cu suprafata de 8.038 mp.	A1

## Anexa Nr. 1 La Partea I

## Teren

Nr cadastral	Suprafața (mp)*	Observații / Referințe
23113	321.300	

\* Suprafața este determinată în planul de proiecție Stereo 70.



## Date referitoare la teren

Crt	Categorie folosință	Intravilan	Suprafața (mp)	Tarla	Parcelă	Nr. topo	Observații / Referințe
1	arabil	NU	241.403	835/1	7	-	
2	arabil	NU	71.859	835/1	7	-	
3	livada	NU	8.038	835/1	7	-	

## Lungime Segmente

1) Valorile lungimilor segmentelor sunt obținute din proiecție în plan.

Punct început	X / Y	Punct sfârșit	X / Y	Lungime segment	Punct început	X / Y	Punct sfârșit	X / Y	Lungime segment	Punct început	X / Y	Punct sfârșit	X / Y	Lungime segment
1	635.372,065 343.207,332	2	635.355,88 343.138,656	70.558	2	635.355,88 343.138,656	3	635.347,243 343.102,006	37.653	3	635.347,243 343.102,006	4	635.339,749 343.070,21	32.667
4	635.339,749 343.070,21	5	635.325,701 343.010,602	61.242	5	635.325,701 343.010,602	6	635.322,556 342.997,256	13.712	6	635.322,556 342.997,256	7	635.318,261 342.979,033	18.722
7	635.318,261 342.979,033	8	635.312,864 342.955,669	23.98	8	635.312,864 342.955,669	9	635.310,781 342.946,651	9.255	9	635.310,781 342.946,651	10	635.291,481 342.863,105	85.746
10	635.291,481 342.863,105	11	635.282,944 342.826,154	37.924	11	635.282,944 342.826,154	12	635.279,246 342.810,144	16.431	12	635.279,246 342.810,144	13	635.270,185 342.770,919	40.258

Punct început	X / Y	Punct sfârșit	X / Y	Lungime segment	Punct început	X / Y	Punct sfârșit	X / Y	Lungime segment	Punct început	X / Y	Punct sfârșit	X / Y	Lungime segment
13	635.270,185 342.770,919	14	635.266,627 342.755,52	15.804	14	635.266,627 342.755,52	15	635.255,682 342.708,137	48.631	15	635.255,682 342.708,137	16	635.246,537 342.668,17	41.0
16	635.246,537 342.668,17	17	635.235,686 342.620,74	48.655	17	635.235,686 342.620,74	18	635.226,224 342.579,386	42.423	18	635.226,224 342.579,386	19	635.222,533 342.563,251	16.552
19	635.222,533 342.563,251	20	635.211,353 342.514,385	50.129	20	635.211,353 342.514,385	21	635.204,59 342.484,827	30.322	21	635.204,59 342.484,827	22	635.197,965 342.455,871	29.704
22	635.197,965 342.455,871	23	635.195,382 342.444,576	11.587	23	635.195,382 342.444,576	24	635.190,295 342.421,484	23.645	24	635.190,295 342.421,484	25	635.185,254 342.398,602	23.431
25	635.185,254 342.398,602	26	635.177,664 342.364,143	35.286	26	635.177,664 342.364,143	27	635.173,116 342.343,496	21.141	27	635.173,116 342.343,496	28	635.170,403 342.331,181	12.61
28	635.170,403 342.331,181	29	635.165,981 342.311,105	20.558	29	635.165,981 342.311,105	30	635.159,196 342.280,302	31.542	30	635.159,196 342.280,302	31	635.154,85 342.260,571	20.204
31	635.154,85 342.260,571	32	635.172,983 342.257,852	18.335	32	635.172,983 342.257,852	33	635.244,066 342.247,195	71.878	33	635.244,066 342.247,195	34	635.257,59 342.341,01	94.785
34	635.257,59 342.341,01	35	635.426,836 342.315,062	171.224	35	635.426,836 342.315,062	36	635.440,555 342.391,632	77.789	36	635.440,555 342.391,632	37	635.437,504 342.462,739	71.172
37	635.437,504 342.462,739	38	635.439,062 342.482,058	19.382	38	635.439,062 342.482,058	39	635.445,906 342.505,157	24.092	39	635.445,906 342.505,157	40	635.452,745 342.514,975	11.965
40	635.452,745 342.514,975	41	635.465,004 342.525,47	16.138	41	635.465,004 342.525,47	42	635.484,651 342.607,544	84.393	42	635.484,651 342.607,544	43	635.594,559 342.576,237	114.28
43	635.594,559 342.576,237	44	635.649,18 342.542,441	64.231	44	635.649,18 342.542,441	45	635.654,635 342.580,599	38.546	45	635.654,635 342.580,599	46	635.664,98 342.618,824	39.6
46	635.664,98 342.618,824	47	635.672,207 342.660,786	42.58	47	635.672,207 342.660,786	48	635.683,486 342.726,94	67.109	48	635.683,486 342.726,94	49	635.688,646 342.774,97	48.306
49	635.688,646 342.774,97	50	635.694,105 342.807,062	32.553	50	635.694,105 342.807,062	51	635.704,752 342.871,293	65.107	51	635.704,752 342.871,293	52	635.711,152 342.911,311	40.527
52	635.711,152 342.911,311	53	635.714,445 342.935,925	24.833	53	635.714,445 342.935,925	54	635.718,283 342.976,142	40.4	54	635.718,283 342.976,142	55	635.719,255 343.038,475	62.341
55	635.719,255 343.038,475	56	635.720,25 343.044,778	6.381	56	635.720,25 343.044,778	57	635.733,695 343.128,816	85.107	57	635.733,695 343.128,816	58	635.735,926 343.149,008	20.315
58	635.735,926 343.149,008	59	635.739,309 343.169,346	20.617	59	635.739,309 343.169,346	60	635.744,824 343.195,965	27.184	60	635.744,824 343.195,965	1	635.372,065 343.207,332	372.932

\*\* Lungimile segmentelor sunt determinate în planul de proiecție Stereo 70 și sunt rotunjite la 1 milimetru.

\*\*\* Distanța dintre puncte este formată din segmente cumulate ce sunt mai mici decât valoarea 1 milimetru.

**DATE DESPRE IMOBILUL NR. 4666**

Oficiul de Cadastru și Publicitate Imobiliară IALOMITA  
Biroul de Cadastru și Publicitate Imobiliară Slobozia

**A. Partea I. Descrierea imobilului**

TEREN Intravilan

Adresa: Loc. Axintele, Jud. Ialomita

Nr. Crt	Nr cadastral Nr. topografic	Suprafața* (mp)	Observații / Referințe
A1		2.179	Sector cadastral:11 Teren neimprejmit;

**B. Partea II. Proprietari și acte**

Inscrieri privitoare la dreptul de proprietate și alte drepturi reale		Referințe
/		
Act Normativ nr. 138, din 20/04/2004 emis de PARLAMENTUL ROMANIEI (lege);		
B1	Intabulare, drept de PROPRIETATE, dobandit prin Lege, cota actuala 1/1 1) STATUL ROMAN, CIF:999999999999	A1

**C. Partea III. SARCINI**

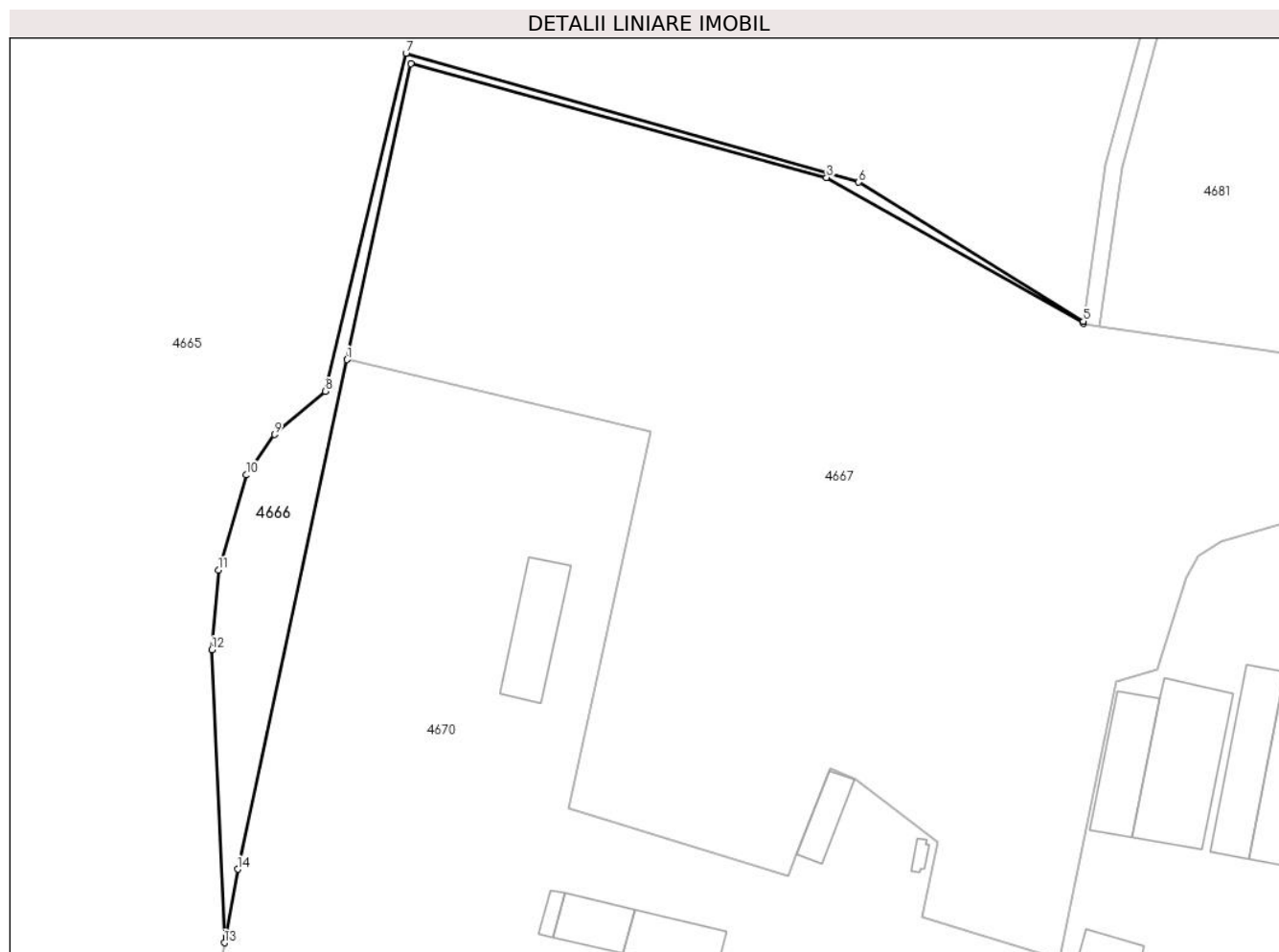
Inscrieri privind dezmembramintele dreptului de proprietate, drepturi reale de garanție și sarcini		Referințe
/		
Act Administrativ nr. 268, din 28/05/2001 emis de PARLAMENTUL ROMANIEI (lege);		
C1	NOTAREA DREPTULUI DE ADMINISTRARE - AGENTIA DOMENIILOR STATULUI 1) ADS, CIF:14818116	A1

## Anexa Nr. 1 La Partea I

## Teren

Nr cadastral	Suprafața (mp)*	Observații / Referințe
	2.179	

\* Suprafața este determinată în planul de proiecție Stereo 70.



## Date referitoare la teren

Crt	Categorie folosință	Intravilan	Suprafața (mp)	Tarla	Parcelă	Nr. topo	Observații / Referințe
1	neproductiv	DA	2.179	897/1/1	-	-	Np 897/1/1

## Lungime Segmente

1) Valorile lungimilor segmentelor sunt obținute din proiecție în plan.

Punct început	X / Y	Punct sfârșit	X / Y	Lungime segment (** (m)
1	635.470,338 342.533,177	2	635.485,772 342.604,986	73.449
2	635.485,772 342.604,986	3	635.586,828 342.577,389	104.756
3	635.586,828 342.577,389	4	635.649,108 342.541,941	71.662
4	635.649,108 342.541,941	5	635.649,18 342.542,441	0.505
5	635.649,18 342.542,441	6	635.594,559 342.576,237	64.231



Punct început	X / Y	Punct sfârșit	X / Y	Lungime segment (** (m)
6	635.594,559 342.576,237	7	635.484,651 342.607,544	114.28
7	635.484,651 342.607,544	8	635.465,004 342.525,47	84.393
8	635.465,004 342.525,47	9	635.452,745 342.514,975	16.138
9	635.452,745 342.514,975	10	635.445,906 342.505,157	11.965
10	635.445,906 342.505,157	11	635.439,062 342.482,058	24.092
11	635.439,062 342.482,058	12	635.437,504 342.462,739	19.382
12	635.437,504 342.462,739	13	635.440,555 342.391,632	71.172
13	635.440,555 342.391,632	14	635.443,756 342.409,498	18.15
14	635.443,756 342.409,498	1	635.470,338 342.533,177	126.503

\*\* Lungimile segmentelor sunt determinate în planul de proiecție Stereo 70 și sunt rotunjite la 1 milimetru.

\*\*\* Distanța dintre puncte este formată din segmente cumulate ce sunt mai mici decât valoarea 1 milimetru.



**DATE DESPRE IMOBILUL NR. 4667**

Oficiul de Cadastru și Publicitate Imobiliară IALOMITA  
Biroul de Cadastru și Publicitate Imobiliară Slobozia

**A. Partea I. Descrierea imobilului**

TEREN Intravilan

Nr. CF vechi:79

Nr. cadastral vechi:357

Adresa: Loc. Axintele, Jud. Ialomita

Nr. Crt	Nr cadastral Nr. topografic	Suprafața* (mp)	Observații / Referințe
A1	23221	26.500	Sector cadastral:11 Teren imprejmuit; imobil imprejmuit intre pct 19,22,21,20,17 cu gard din beton, imobil neimprejmuit pe latura de est si sud

**B. Partea II. Proprietari și acte**

Inscrieri privitoare la dreptul de proprietate și alte drepturi reale		Referințe
<b>1549 / 23/12/2004</b>		
Act Notarial nr. 1627, din 25/08/2004 emis de BNP Florea Brandusa Zoica (contract de vanzare cumparare nr 1377 din 23.07.2004, emis de BNP Florea Maria);		
B1	Intabulare, drept de PROPRIETATEcumparare, dobandit prin Conventie, cota actuala 1/1 1) <b>SOCIETATEA COMERCIALA SD &amp; D INTERNATIONAL COM SRL BUCURESTI, CIF:999999999999</b>	A1
<b>60506 / 07/08/2017</b>		
Act Administrativ nr. 59498, din 02/08/2017 emis de OCPI IALOMITA (act notarial nr 3426 din 04.08.2017, emis de UNNP ION TRAIAN;act administrativ nr 2306 din 07.08.2017, emis de PRIMARIA COM. AXINTELE);		
B2	se noteaza modificarea limitelor de proprietate si a categoriilor de folosinta din arabil in livada, conform planului de amplasament si delimitare a imobilului, intocmit de persoana fizica autorizata Mirel Voicu, avizat la data de 17.08.2017 de OCPI Ialomita, anexa 1 la Partea I-a a cartii funciare.	A1

**C. Partea III. SARCINI**

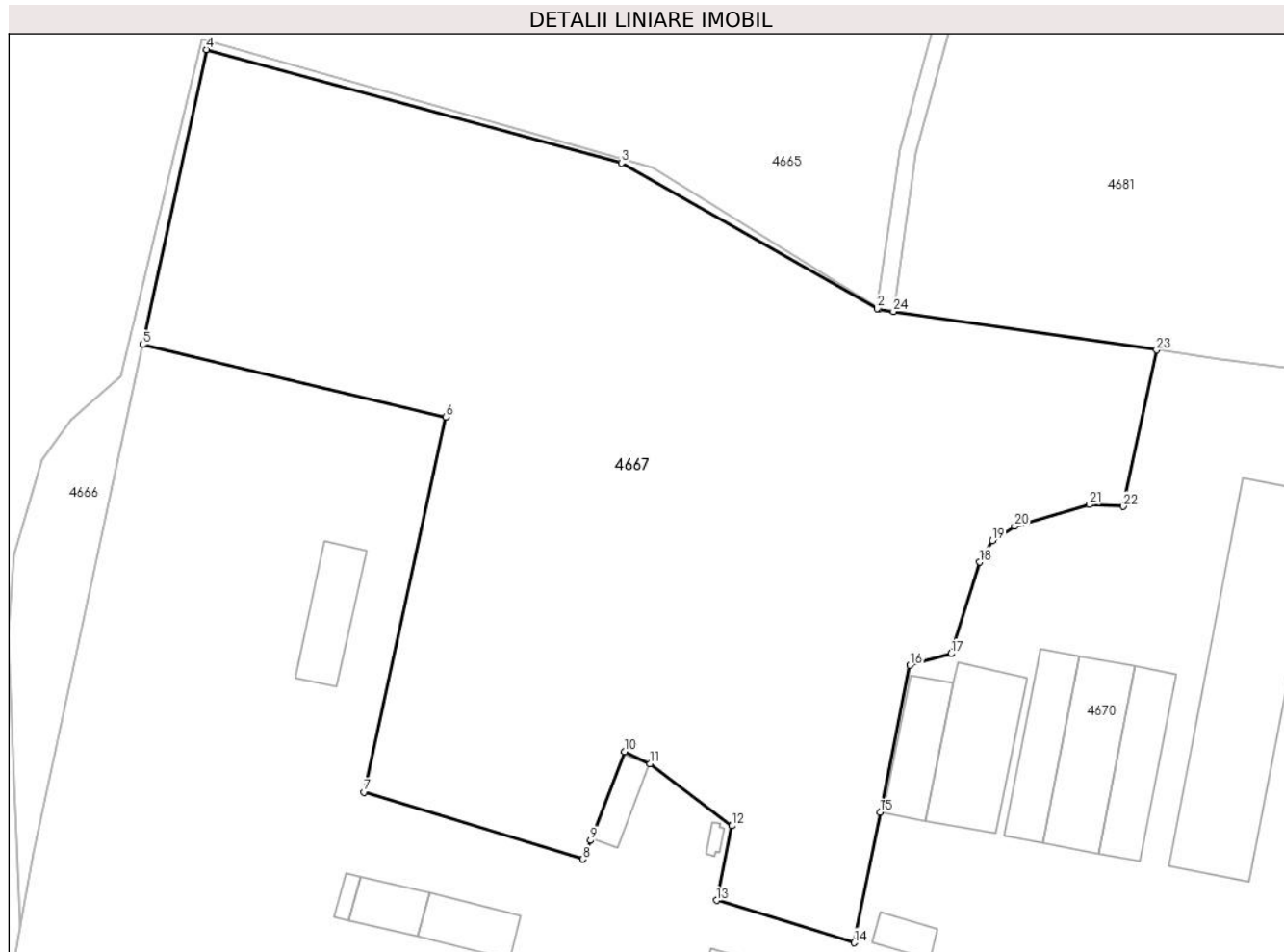
Inscrieri privind dezmembramintele dreptului de proprietate, drepturi reale de garanție și sarcini		Referințe
<b>65073 / 29/08/2017</b>		
Act Notarial nr. 765, din 22/08/2017 emis de Florovici Maria Magdalena;		
C1	Intabulare, drept de SUPERFICIEcu titlu oneros, pe o perioada de 18 ani, incepand cu data de 22.08.2017 1) <b>SC LIVADA FRUMUSICA SRL, CIF:38067563</b>	A1

## Anexa Nr. 1 La Partea I

## Teren

Nr cadastral	Suprafața (mp)*	Observații / Referințe
23221	26.500	imobil împrejmuit între pct 19,22,21,20,17 cu gard din beton, imobil neîmprejmuit pe latura de est și sud

\* Suprafața este determinată în planul de proiecție Stereo 70.



## Date referitoare la teren

Crt	Categorie folosință	Intra vilan	Suprafața (mp)	Tarla	Parcelă	Nr. topo	Observații / Referințe
1	livada	DA	26.500	897/2	1	-	

## Lungime Segmente

1) Valorile lungimilor segmentelor sunt obținute din proiecție în plan.

Punct început	X / Y	Punct sfârșit	X / Y	Lungime segment (** (m)
1	635.649,447 342.541,748	2	635.649,108 342.541,941	0.39
3	635.586,828 342.577,389	4	635.485,772 342.604,986	104.756
5	635.470,338 342.533,177	6	635.544,142 342.515,57	75.875
7	635.524,222 342.424,231	8	635.577,449 342.407,883	55.681
9	635.579,311 342.412,482	10	635.587,615 342.434,045	23.107

Punct început	X / Y	Punct sfârșit	X / Y	Lungime segment (** (m)
2	635.649,108 342.541,941	3	635.586,828 342.577,389	71.662
4	635.485,772 342.604,986	5	635.470,338 342.533,177	73.449
6	635.544,142 342.515,57	7	635.524,222 342.424,231	93.486
8	635.577,449 342.407,883	9	635.579,311 342.412,482	4.962
10	635.587,615 342.434,045	11	635.593,818 342.431,18	6.833

Punct început	X / Y	Punct sfârșit	X / Y	Lungime segment (** (m)
11	635.593,818 342.431,18	12	635.613,753 342.416,0	25.057
13	635.610,01 342.397,861	14	635.643,46 342.387,55	35.003
15	635.649,82 342.419,281	16	635.657,104 342.455,116	36.568
17	635.667,093 342.457,925	18	635.674,021 342.480,226	23.352
19	635.677,181 342.485,399	20	635.682,584 342.488,942	6.461
21	635.700,742 342.494,211	22	635.708,998 342.493,762	8.268
23	635.717,118 342.531,864	24	635.653,046 342.541,222	64.752

Punct început	X / Y	Punct sfârșit	X / Y	Lungime segment (** (m)
12	635.613,753 342.416,0	13	635.610,01 342.397,861	18.521
14	635.643,46 342.387,55	15	635.649,82 342.419,281	32.362
16	635.657,104 342.455,116	17	635.667,093 342.457,925	10.376
18	635.674,021 342.480,226	19	635.677,181 342.485,399	6.062
20	635.682,584 342.488,942	21	635.700,742 342.494,211	18.907
22	635.708,998 342.493,762	23	635.717,118 342.531,864	38.958
24	635.653,046 342.541,222	1	635.649,447 342.541,748	3.637

\*\* Lungimile segmentelor sunt determinate în planul de proiecție Stereo 70 și sunt rotunjite la 1 milimetru.

\*\*\* Distanța dintre puncte este formată din segmente cumulate ce sunt mai mici decât valoarea 1 milimetru.



**DATE DESPRE IMOBILUL NR. 4668**

Oficiul de Cadastru și Publicitate Imobiliară IALOMITA  
Biroul de Cadastru și Publicitate Imobiliară Slobozia

**A. Partea I. Descrierea imobilului**

TEREN Extravilan

Nr. CF vechi:35

Nr. cadastral vechi:217

Adresa: Jud. Ialomita

Nr. Crt	Nr cadastral Nr. topografic	Suprafața* (mp)	Observații / Referințe
A1	23245	3.569	Sector cadastral:11 Teren imprejmuit; Imobilul este imprejmuit pe latura de Nord si de Sud

**B. Partea II. Proprietari și acte**

Inscrieri privitoare la dreptul de proprietate și alte drepturi reale		Referințe
<b>545 / 06/06/2003</b>		
Act Notarial nr. 1092, din 04/06/2003 emis de .;		
B1	Intabulare, drept de PROPRIETATE, dobandit prin Conventie, cota actuala 1/1 1) STAN DRAGOS-VALERIU, casatorit	A1
<b>59501 / 02/08/2017</b>		
Inscris Sub Semnatura Privata nr. 0, din 02/08/2017 emis de CRACIUN TUDOR;		
B2	se noteaza indreptarea erorii materiale strecurata in CFH 35 AXINTELE, cu privire la proprietarul tabular, corect fiind STAN DRAGOS VALERIU, casatorit si la modul de dobandire, corect fiind cumparare, precum si la actul juridic, corect fiind 1092/04.06.2003 emis de NP Florea Maria.	A1
<b>60417 / 07/08/2017</b>		
Act Notarial nr. 3423, din 04/08/2017 emis de UNNP ION TRAIAN;		
B3	se noteaza repositionarea terenului de la A1, conform planului de amplasament si delimitare a imobilului, intocmit de persoana fizica autorizata Voicu Mirel, avizat la data de 17.08.2017 de OCPI Ialomita, anexa 1 la Partea I-a a cartii funciare.	A1

**C. Partea III. SARCINI**

Inscrieri privind dezmembramintele dreptului de proprietate, drepturi reale de garanție și sarcini		Referințe
<b>65066 / 29/08/2017</b>		
Act Notarial nr. 767, din 22/08/2017 emis de Florovici Maria Magdalena;		
C1	Intabulare, drept de SUPERFICIEcu titlu oneros, pe o perioada de 18 ani, incepand cu data de 22.08.2017 1) SC LIVADA FRUMUSICA SRL, CIF:38067563	A1

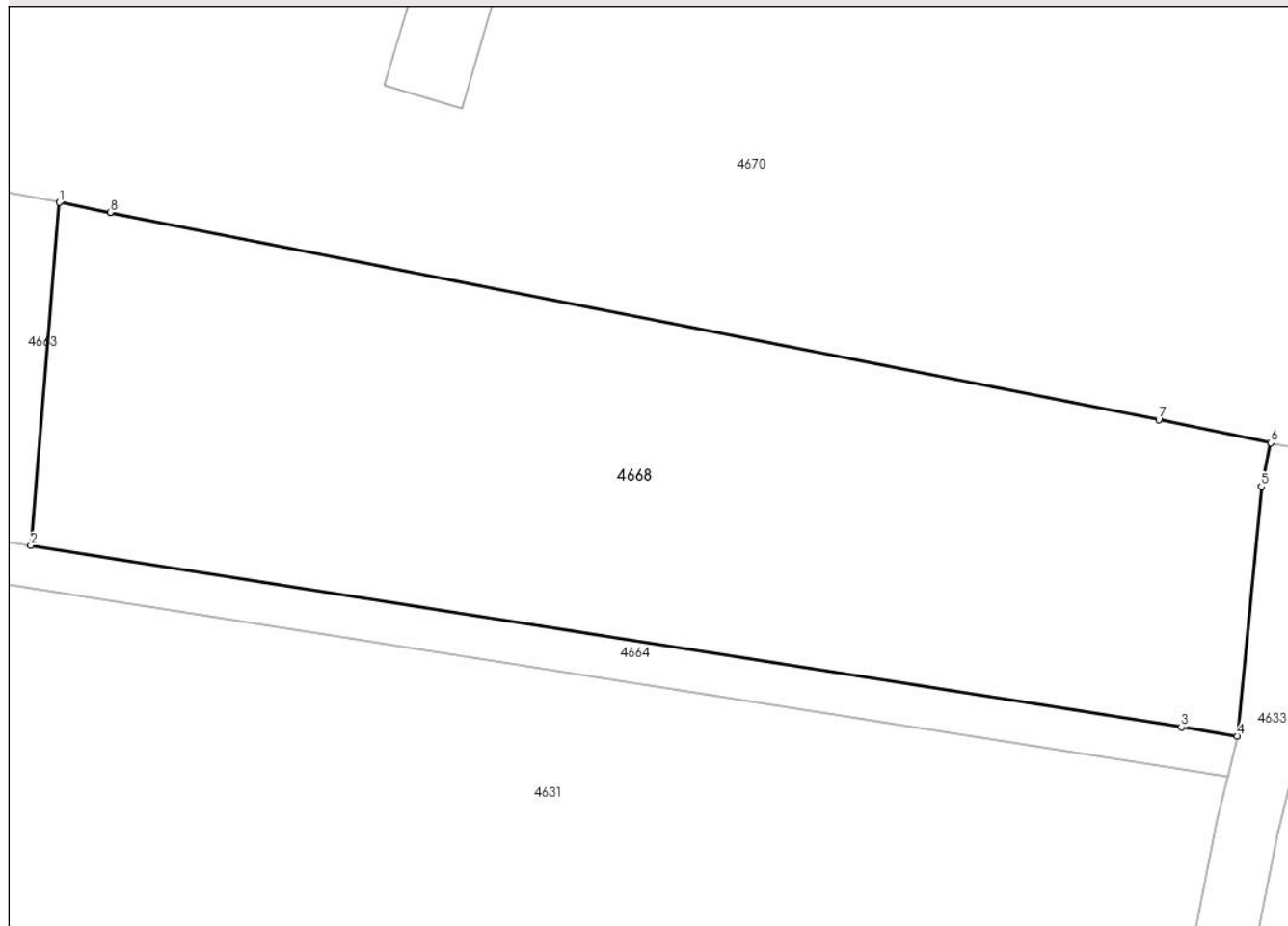
## Anexa Nr. 1 La Partea I

## Teren

Nr cadastral	Suprafața (mp)*	Observații / Referințe
23245	3.569	Imobilul este imprejmuit pe latura de Nord si de Sud

\* Suprafața este determinată în planul de proiecție Stereo 70.

## DETALII LINIARE IMOBIL



## Date referitoare la teren

Crt	Categorie folosință	Intravilan	Suprafața (mp)	Tarla	Parcelă	Nr. topo	Observații / Referințe
1	arabil	NU	3.569	897/2	1	-	Imobil imprejmuit pe latura de Nord si de Sud

## Lungime Segmente

1) Valorile lungimilor segmentelor sunt obținute din proiecție în plan.

Punct început	X / Y	Punct sfârșit	X / Y	Lungime segment (** (m)
1	635.537,459 342.237,192	2	635.534,745 342.204,445	32.859
2	635.534,745 342.204,445	3	635.644,644 342.187,114	111.257
3	635.644,644 342.187,114	4	635.649,997 342.186,273	5.419
4	635.649,997 342.186,273	5	635.652,291 342.210,08	23.917
5	635.652,291 342.210,08	6	635.653,183 342.214,261	4.275



Punct început	X / Y	Punct sfârșit	X / Y	Lungime segment (** (m)
6	635.653,183 342.214,261	7	635.642,493 342.216,484	10.919
7	635.642,493 342.216,484	8	635.542,316 342.236,257	102.11
8	635.542,316 342.236,257	1	635.537,459 342.237,192	4.946

\*\* Lungimile segmentelor sunt determinate în planul de proiecție Stereo 70 și sunt rotunjite la 1 milimetru.

\*\*\* Distanța dintre puncte este formată din segmente cumulate ce sunt mai mici decât valoarea 1 milimetru.



**DATE DESPRE IMOBILUL NR. 4669**

Oficiul de Cadastru și Publicitate Imobiliară IALOMITA  
Biroul de Cadastru și Publicitate Imobiliară Slobozia

**A. Partea I. Descrierea imobilului**

TEREN Extravilan

Nr. CF vechi:32

Nr. cadastral vechi:203

Adresa: Jud. Ialomita

Nr. Crt	Nr cadastral Nr. topografic	Suprafața* (mp)	Observații / Referințe
A1	23120	99.800	Sector cadastral:11 Teren neimprejmuit;

**B. Partea II. Proprietari și acte**

Inscrieri privitoare la dreptul de proprietate și alte drepturi reale		Referințe
<b>1068 / 14/10/2002</b>		
Act Notarial nr. 2406, din 30/09/2002 emis de BNP Ion Traian;		
B1	Intabulare, drept de PROPRIETATE, dobandit prin Conventie, cota actuala 1/1 1) STAN DRAGOS-VALERIU, casatorit cu 2) STAN GEORGETA <i>OBSERVATII: IMOBIL TRAVERSAT DE LIMITA DINTRE UAT AXINTELE SI UAT BARCANESTI</i>	A1
<b>465 / 05/01/2017</b>		
Act Administrativ nr. 92236, din 28/12/2016 emis de OCPI IALOMITA;		
B2	se noteaza actualizarea de informatii cadastrale conform documentatiei cadastrale intocmita de persoana fizica autorizata Braila Ion, avizata de OCPI Ialomita la data de 27.02.2017, anexa nr. 1 la Partea I-a a cartii funciare, cu privire la repositionarea imobilului de la A1	A1

**C. Partea III. SARCINI .**

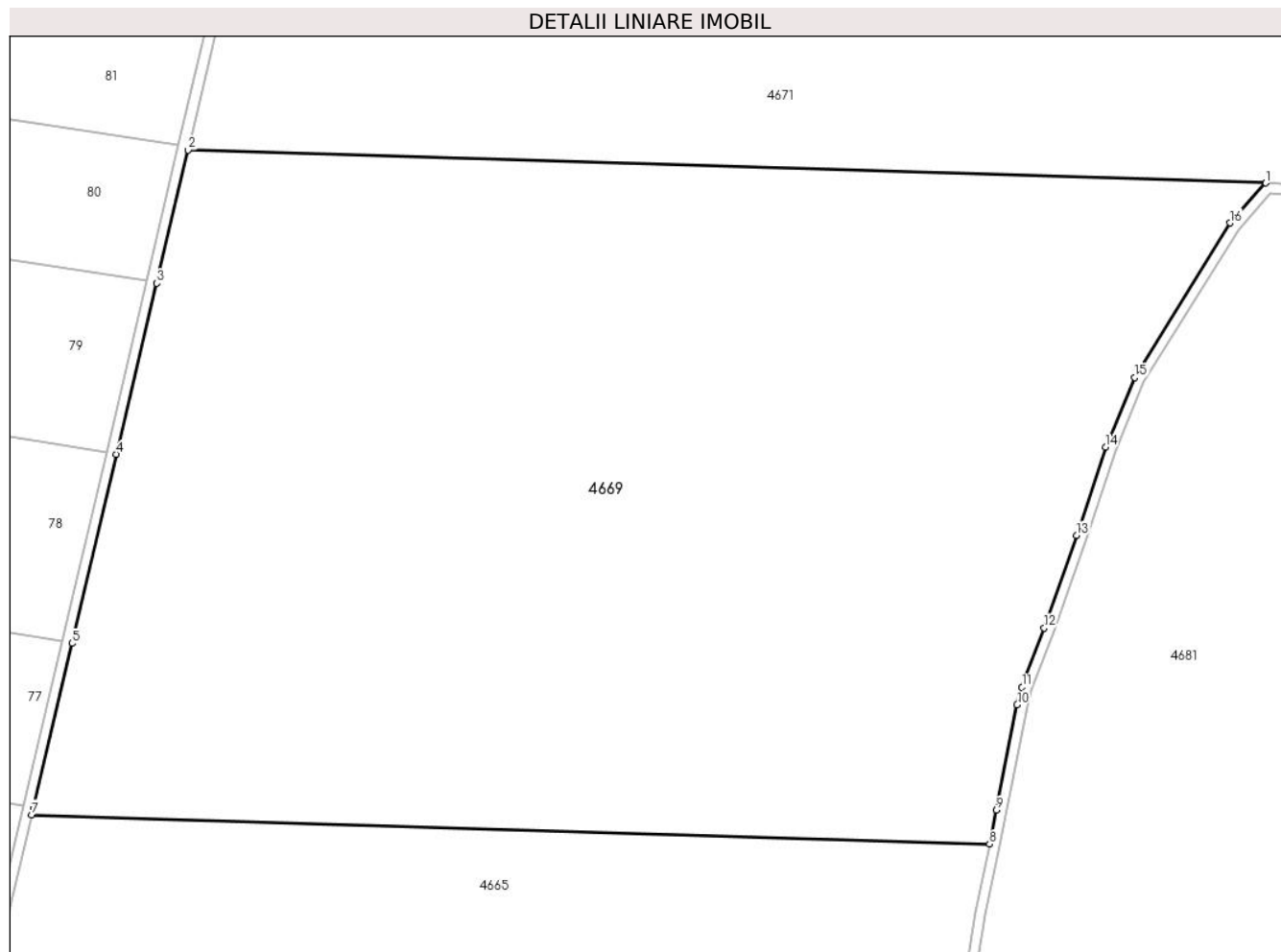
Inscrieri privind dezmembramintele dreptului de proprietate, drepturi reale de garanție și sarcini	Referințe
NU SUNT	

## Anexa Nr. 1 La Partea I

## Teren

Nr cadastral	Suprafața (mp)*	Observații / Referințe
23120	99.800	

\* Suprafața este determinată în planul de proiecție Stereo 70.



## Date referitoare la teren

Crt	Categorie folosință	Intravilan	Suprafața (mp)	Tarla	Parcelă	Nr. topo	Observații / Referințe
1	arabil	NU	99.800	835/1	6	-	

## Lungime Segmente

1) Valorile lungimilor segmentelor sunt obținute din proiecție în plan.

Punct început	X / Y	Punct sfârșit	X / Y	Lungime segment (** (m)
1	635.852,295 343.452,897	2	635.432,952 343.465,685	419.538
2	635.432,952 343.465,685	3	635.420,765 343.413,977	53.124
3	635.420,765 343.413,977	4	635.405,086 343.347,446	68.354
4	635.405,086 343.347,446	5	635.387,771 343.273,975	75.483
5	635.387,771 343.273,975	6	635.372,683 343.209,955	65.774

Punct început	X / Y	Punct sfârșit	X / Y	Lungime segment (** (m)
6	635.372,683 343.209,955	7	635.372,065 343.207,332	2.695
7	635.372,065 343.207,332	8	635.744,824 343.195,965	372.932
8	635.744,824 343.195,965	9	635.747,554 343.209,143	13.458
9	635.747,554 343.209,143	10	635.755,514 343.250,17	41.792
10	635.755,514 343.250,17	11	635.757,393 343.256,901	6.988
11	635.757,393 343.256,901	12	635.766,011 343.279,937	24.595
12	635.766,011 343.279,937	13	635.778,742 343.315,966	38.212
13	635.778,742 343.315,966	14	635.789,919 343.350,301	36.108
14	635.789,919 343.350,301	15	635.801,335 343.377,3	29.313
15	635.801,335 343.377,3	16	635.838,402 343.437,362	70.579
16	635.838,402 343.437,362	1	635.852,295 343.452,897	20.841

\*\* Lungimile segmentelor sunt determinate în planul de proiecție Stereo 70 și sunt rotunjite la 1 milimetru.

\*\*\* Distanța dintre puncte este formată din segmente cumulate ce sunt mai mici decât valoarea 1 milimetru.





## DATE DESPRE IMOBILUL NR. 4670

Oficiul de Cadastru și Publicitate Imobiliară IALOMITA  
Biroul de Cadastru și Publicitate Imobiliară Slobozia

## A. Partea I. Descrierea imobilului

TEREN Intravilan

Nr. CF vechi:40

Nr. cadastral vechi:227

Adresa: Loc. Axintele, Jud. Ialomita

Nr. Crt	Nr cadastral Nr. topografic	Suprafața* (mp)	Observații / Referințe
A1	20003	134.314	Sector cadastral:11 Teren imprejmuit; Imobil imprejmuit cu gard din beton pe latura de sud, vest, si partial nord. Imprejmuit cu gard din sirma ghimpata pe laturile de est si partial nord. Neimprejmuit cu numarul cadastral 23221

## Construcții

Crt	Nr cadastral Nr. topografic	Adresa	Observații / Referințe
A1.1	20003-C1	Loc. Axintele, Jud. Ialomita	Nr. niveluri:1; S. construita la sol:354 mp; S. construita desfasurata:354 mp; MAGAZIE- sup. constr. desf=354 mp, anul construire 1965, parter
A1.4	20003-C4	Loc. Axintele, Jud. Ialomita	Nr. niveluri:1; S. construita la sol:205 mp; S. construita desfasurata:205 mp; LOCUINTA - sup. constr. desf=205mp, anul construirii 1965, parter
A1.6	20003-C6	Loc. Axintele, Jud. Ialomita	Nr. niveluri:1; S. construita la sol:164 mp; S. construita desfasurata:164 mp; LOCUINTA - sup. constr. desf=164mp, anul construirii 1965, parter
A1.7	20003-C7	Loc. Axintele, Jud. Ialomita	Nr. niveluri:1; S. construita la sol:39 mp; S. construita desfasurata:39 mp; MAGAZIE - sup. constr. desf=39 mp, anul construirii 1965, parter
A1.8	20003-C8	Loc. Axintele, Jud. Ialomita	Nr. niveluri:1; S. construita la sol:191 mp; S. construita desfasurata:191 mp; TERASA CANTINA - sup. constr. desf=191mp, anul construirii 1965, parter
A1.9	20003-C9	Loc. Axintele, Jud. Ialomita	Nr. niveluri:1; S. construita la sol:253 mp; S. construita desfasurata:253 mp; CANTINA - sup. constr. desf=253mp, anul construirii 1965, parter
A1.10	20003-C10	Loc. Axintele, Jud. Ialomita	Nr. niveluri:1; S. construita la sol:287 mp; S. construita desfasurata:287 mp; BIROURI - sup. constr. desf=287mp, anul construirii 1965, parter
A1.11	20003-C11	Loc. Axintele, Jud. Ialomita	Nr. niveluri:1; S. construita la sol:11 mp; S. construita desfasurata:11 mp; WC - sup. constr. desf=11mp, anul construirii 1965, parter
A1.13	20003-C13	Loc. Axintele, Jud. Ialomita	Nr. niveluri:1; S. construita la sol:145 mp; S. construita desfasurata:145 mp; GARAJE - sup. constr. desf=145mp, anul construirii 1965, parter
A1.14	20003-C14	Loc. Axintele, Jud. Ialomita	Nr. niveluri:1; S. construita la sol:23 mp; S. construita desfasurata:23 mp; WC - sup. constr. desf=23mp, anul construirii 1965, parter
A1.15	20003-C15	Loc. Axintele, Jud. Ialomita	Nr. niveluri:1; S. construita la sol:277 mp; S. construita desfasurata:277 mp; DORMITOR - sup. constr. desf=277mp, anul construirii 1965mp, parter
A1.16	20003-C16	Loc. Axintele, Jud. Ialomita	Nr. niveluri:1; S. construita la sol:447 mp; S. construita desfasurata:447 mp; DORMITOR - sup. constr. desf=447mp, anul construirii 1965, parter
A1.19	20003-C19	Loc. Axintele, Jud. Ialomita	Nr. niveluri:1; S. construita la sol:362 mp; S. construita desfasurata:362 mp; MAGAZIE - sup. constr. desf=362mp, anul construirii 1965, parter
A1.21	20003-C21	Loc. Axintele, Jud. Ialomita	Nr. niveluri:1; S. construita la sol:114 mp; S. construita desfasurata:114 mp; BAIE - sup. constr. desf=114mp, anul construirii 1965, parter
A1.22	20003-C22	Loc. Axintele, Jud. Ialomita	Nr. niveluri:1; S. construita la sol:335 mp; S. construita desfasurata:335 mp; ATELIER REPARATII MASINI AGRICOLE- sup. constr. desf=335mp, anul construirii 1965, parter
A1.25	20003-C25	Loc. Axintele, Jud. Ialomita	Nr. niveluri:1; S. construita la sol:440 mp; S. construita desfasurata:440 mp; MAGAZIE - sup. constr. desf=440mp, anul construirii 1965, parter
A1.26	20003-C26	Loc. Axintele, Jud. Ialomita	Nr. niveluri:1; S. construita la sol:645 mp; S. construita desfasurata:645 mp; DEPOZIT CEREALE - sup. constr. desf=645mp, anul construirii 1965, parter
A1.27	20003-C27	Loc. Axintele, Jud. Ialomita	Nr. niveluri:1; S. construita la sol:466 mp; S. construita desfasurata:466 mp; DEPOZIT CEREALE - sup. constr. desf=466mp, anul construirii 1965, parter
A1.30	20003-C30	Loc. Axintele, Jud. Ialomita	Nr. niveluri:1; S. construita la sol:465 mp; S. construita desfasurata:465 mp; ADAPOST PORCI - sup. constr. desf=465 mp, anul construirii 1965, parter

Crt	Nr cadastral Nr. topografic	Adresa	Observații / Referințe
A1.31	20003-C31	Loc. Axintele, Jud. Ialomita	Nr. niveluri:1; S. construita la sol:298 mp; S. construita desfasurata:298 mp; MOARA FIBROASE - sup. constr. desf=298mp, anul construirii 1965, parter
A1.42	20003-C42	Loc. Axintele, Jud. Ialomita	Nr. niveluri:1; S. construita la sol:441 mp; S. construita desfasurata:441 mp; ATELIER REPARATII TRACTOARE - sup. constr. desf=441mp, anul construirii 1965, parter
A1.49	20003-C49	Loc. Axintele, Jud. Ialomita	Nr. niveluri:1; S. construita la sol:1231 mp; S. construita desfasurata:1231 mp; ADAPOST ANIMALE - sup. constr. desf=1231mp, anul construirii 1975, parter
A1.50	20003-C50	Loc. Axintele, Jud. Ialomita	Nr. niveluri:1; S. construita la sol:1235 mp; S. construita desfasurata:1235 mp; ADAPOST ANIMALE - sup. constr. desf=1235mp, anul construirii 1975, parter
A1.52	20003-C52	Loc. Axintele, Jud. Ialomita	Nr. niveluri:1; S. construita la sol:1161 mp; S. construita desfasurata:1161 mp; ADAPOST ANIMALE - sup. constr. desf=1161mp, anul construirii 1975, parter
A1.53	20003-C53	Loc. Axintele, Jud. Ialomita	Nr. niveluri:1; S. construita la sol:826 mp; S. construita desfasurata:826 mp; ADAPOST ANIMALE - sup. constr. desf=826mp, anul construirii 1975, parter
A1.62	20003-C62	Loc. Axintele, Jud. Ialomita	Nr. niveluri:1; S. construita la sol:14 mp; S. construita desfasurata:14 mp; MAGAZIE LEMNE - sup. constr. desf=14mp, anul construirii 1965, parter
A1.63	20003-C63	Loc. Axintele, Jud. Ialomita	Nr. niveluri:1; S. construita la sol:22 mp; S. construita desfasurata:22 mp; WC - sup. constr. desf=22mp, anul construirii 1965, parter
A1.64	20003-C64	Loc. Axintele, Jud. Ialomita	Nr. niveluri:1; S. construita la sol:41 mp; S. construita desfasurata:41 mp; DEPOZIT CARBURANTI- sup. constr. desf=41mp, anul construirii 1965, parter

## B. Partea II. Proprietari și acte

Date despre imobilul nr. 4670 Comuna/Oraș/Municipiu: Axintele

Inscrieri privitoare la dreptul de proprietate și alte drepturi reale	Referințe
<b>33006 / 12/10/2009</b>	
Act Administrativ nr. 1592, din 09/10/2009 emis de BRD AGENTIA URZICENI (act notarial nr. 1249/09-10-2009 emis de BNP CRISTINA EMILIA NITU);	
B2	Intabulare, drept de PROPRIETATE cumparare, dobandit prin Conventie, cota actuala 1/1 1) SC FERMA FRUMUSICA SRL, CIF:9999999999999
	A1, A1.1, A1.4, A1.6, A1.7, A1.8, A1.9, A1.10, A1.11, A1.13, A1.14, A1.15, A1.16, A1.19, A1.21, A1.22, A1.25, A1.26, A1.27, A1.30, A1.31, A1.42, A1.49, A1.50, A1.52, A1.53
<b>9435 / 09/03/2011</b>	
Act Administrativ nr. 952, din 06/05/2010 emis de PRIMARIA AXINTELE (act administrativ nr. 199/14.03.2011, emis de BRD GROUPE SOCIETE GENERALE AGENTIA URZICENI);	
B3	se noteaza radierea urmatoarelor constructiilor:C2 (C2/6) ; C3 (C54/7) ; C12 (C7/24) ; C20 (C14/40) ; C23 (C50/46) ; C24 (C33/56); C38 (C27/72) ; C40 (C21/75) ; C41 (C26/76) ; C43 (C47/78) ; C44 (C48/83) ; C45 (C34/92) ; C46 (C34/32) ; C47 (C35/93) ; C48 (C37/95) ; C51 (C40/98) ; C54 (C43/102)
	A1, A1.1, A1.4, A1.6, A1.7, A1.8, A1.9, A1.10, A1.11, A1.13, A1.14, A1.15, A1.16, A1.19, A1.21, A1.22, A1.25, A1.26, A1.27, A1.30, A1.31, A1.42, A1.49, A1.50, A1.52, A1.53
<b>14645 / 07/03/2014</b>	
Act Administrativ nr. 9275, din 18/02/2014 emis de OCPI (act administrativ nr. 289/14-02-2014 emis de PRIMARIA AXINTELE);	
B4	Se noteaza desfiintarea urmatoarelor constructii :constructia identificata cu nr. cadastral 20003-C5, de la A1.5;constructia identificata cu nr. cadastral 20003-C17, de la A1.17;constructia identificata cu nr. cadastral 20003-C18, de la A1.18;constructia identificata cu nr. cadastral 20003-C28, de la A1.28;constructia identificata cu nr. cadastral 20003-C29, de la A1.29;constructia identificata cu nr. cadastral 20003-C32, de la A1.32;constructia identificata cu nr. cadastral 20003-C33, de la A1.33;constructia identificata cu nr. cadastral 20003-C34, de la A1.34;constructia identificata cu nr. cadastral 20003-C39, de la A1.39;constructia identificata cu nr. cadastral 20003-C55, de la A1.55;constructia identificata cu nr. cadastral 20003-C56, de la A1.56;constructia identificata cu nr. cadastral 20003-C57, de la A1.57;conform documentatiei cadastrale avizata si receptionata de OCPI la Ialomita, la data de 10.03.2014,
	A1
<b>60508 / 07/08/2017</b>	
Act Administrativ nr. 2303, din 04/08/2017 emis de PRIMARIA COM. AXINTELE (act administrativ nr 6 din 18.07.2014, emis de PRIMARIA COM. AXINTELE;act administrativ nr 59502 din 08.02.2017, emis de OCPI IALOMITA;act administrativ nr 31 din 29.04.2014, emis de PRIMARIA COM. AXINTELE;act notarial nr 695 din 04.08.2017, emis de UNNP FLOREA MARIA SI ASOCIATII);	
B5	Se noteaza desfiintarea urmatoarelor constructii :constructia
	A1



Inscrieri privitoare la dreptul de proprietate și alte drepturi reale		Referințe
B5	identificata cu nr. cadastral 20003-C35, de la A1.35;constructia identificata cu nr. cadastral 20003-C36, de la A1.36;constructia identificata cu nr. cadastral 20003-C37, de la A1.37;conform documentatiei cadastrale avizata si receptionata de OCPI la lomita, la data de 17.08.2017,	
B6	Se noteaza schimbarea categoriei de folosinta a terenului din Cc in Cc, A, L, L, A, A, A, conform documentatiei cadastrale avizata si receptionata de OCPI la lomita, la data de 17.08.2017,	A1
B7	Se noteaza repositionarea imobilului, conform documentatiei cadastrale avizata si receptionata de OCPI la lomita, la data de 17.08.2017,	A1
<b>45475 / 13/05/2022</b>		
Act Administrativ nr. 1153, din 12/05/2022 emis de PRIMARIA COM. AXINTELE (act administrativ nr 1313 din 11.05.2022, emis de PRIMARIA COM. AXINTELE;act administrativ nr 51 din 29.09.2009, emis de CONSILIUL LOCAL AL COMUNEI AXINTELE;act administrativ nr 1153 din 13.05.2022, emis de PRIMARIA COM. AXINTELE; act administrativ nr 49 din 27.09.2019, emis de CONSILIUL LOCAL AL COMUNEI AXINTELE);		
B8	se noteaza actualizarea de informatii tehnice, conform documentatiei cadastrale intocmita de persoana fizica autorizata Voicu Mirel, avizata la data 17.05.2022, anexa 1 la partea a I-a a cartii funciare cu privire la schimbarea destinatiei terenului de la A1 din extravilan in intravilan, anul construirii constructiilor si cu privire la modificarea categoriilor de folosinta	A1, A1.62, A1.63, A1.64
B9	Intabulare, drept de PROPRIETATE, dobandit prin Lege, cota actuala 1/1 1) SC FERMA FRUMUSICA SRL..., CIF:15336395	A1.62, A1.63, A1.64

### C. Partea III. SARCINI

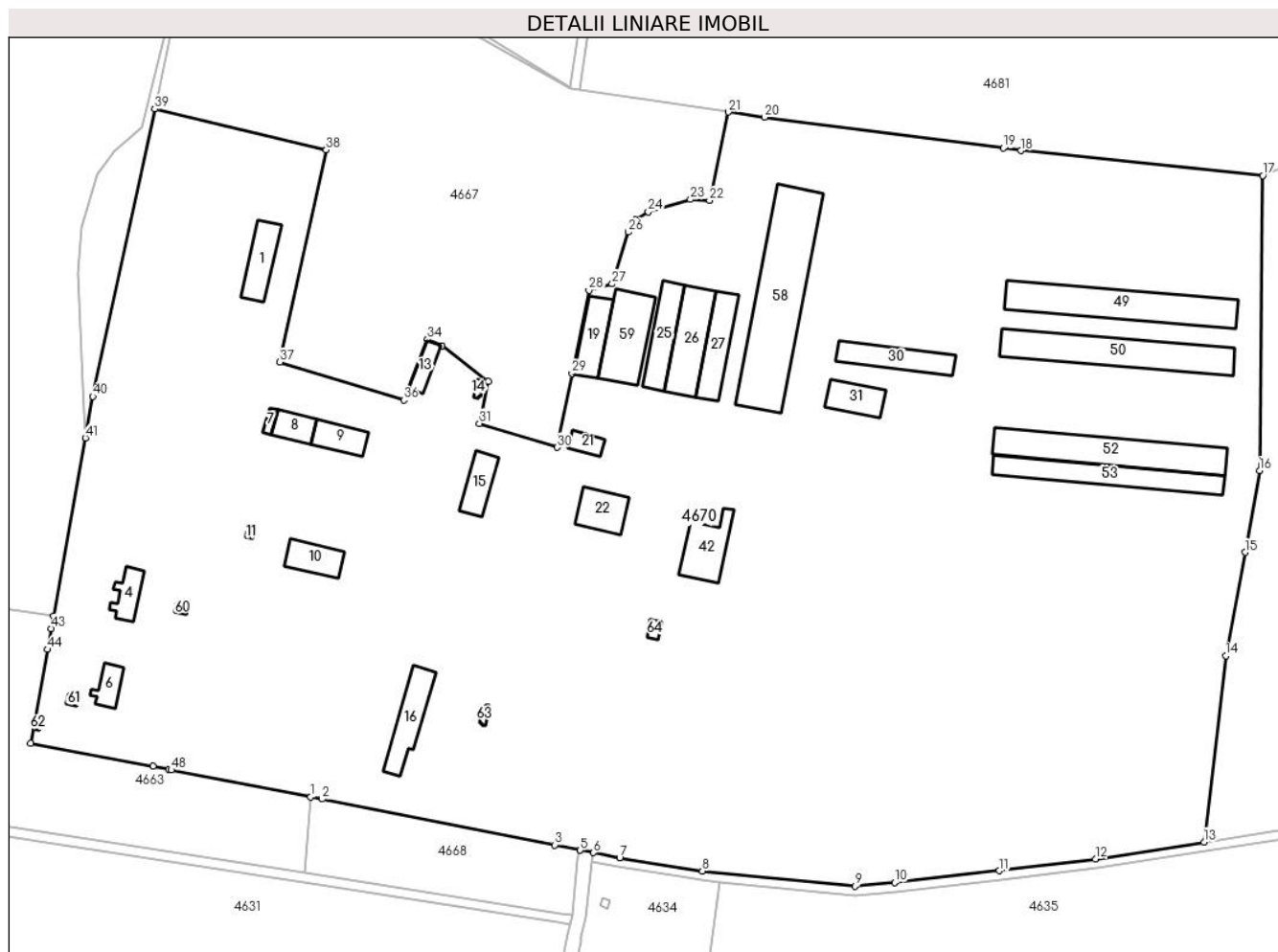
Inscrieri privind dezmembramintele dreptului de proprietate, drepturi reale de garanție și sarcini		Referințe
<b>33006 / 12/10/2009</b>		
Act Administrativ nr. 1592, din 09/10/2009 emis de BRD AGENTIA URZICENI (act notarial nr. 1249/09-10-2009 emis de BNP CRISTINA EMILIA NITU);		
C5	se radiaza ipotecile si interdictiile de instrainare si grevare, inscrise la C 1,2,3,4, cu incheierile; 14730 din 30.11.2006 si nr. 7973 din 23.03.2009.	A1, A1.1, A1.4, A1.6, A1.7, A1.8, A1.9, A1.10, A1.11, A1.13, A1.14, A1.15, A1.16, A1.19, A1.21, A1.22, A1.25, A1.26, A1.27, A1.30, A1.31, A1.42, A1.49, A1.50, A1.52, A1.53
<b>10370 / 15/03/2011</b>		
Act Administrativ nr. 199, din 14/03/2011 emis de BRD SA;		
C8	se noteaza radierea dreptului de ipoteca precum si interdictia de instrainare, grevare, inscrise la C6,7, cu incheierea nr. 4ț/17.11.2009	A1, A1.1, A1.4, A1.6, A1.7, A1.8, A1.9, A1.10, A1.11, A1.13, A1.14, A1.15, A1.16, A1.19, A1.21, A1.22, A1.25, A1.26, A1.27, A1.30, A1.31, A1.42, A1.49, A1.50, A1.52, A1.53
<b>65072 / 29/08/2017</b>		
Act Notarial nr. 766, din 22/08/2017 emis de Florovici Maria Magdalena;		
C13	Se noteaza respingerea cererii introdusa de SC FERMA FRUMUSICA SRL avand ca obiect notarea dreptului de superficie	A1, A1.1, A1.4, A1.6, A1.7, A1.8, A1.9, A1.10, A1.11, A1.13, A1.14, A1.15, A1.16, A1.19, A1.21, A1.22, A1.25, A1.26, A1.27, A1.30, A1.31, A1.42, A1.49, A1.50, A1.52, A1.53
<b>73463 / 22/09/2017</b>		
Act Notarial nr. 766, din 22/09/2017 emis de Florovici Maria Magdalena (act notarial nr 24 din 21.09.2017, emis de Florovici Maria Magdalena);		
C14	Intabulare, drept de SUPERFICIEasupra suprafetei de 9728 mp din imobilul de la A1, pe o perioada de 18 ani, incepand cu data autentificarii prezentului in scris 1) SC LIVADA FRUMUSICA SRL, CIF:38067563	A1

## Anexa Nr. 1 La Partea I

## Teren

Nr cadastral	Suprafața (mp)*	Observații / Referințe
20003	134.314	Imobil împrejmuit cu gard din beton pe latura de sud, vest, si partial nord. Imprejmuit cu gard din sirma ghimpata pe laturile de est si partial nord. Neimprejmuit cu numarul cadastral 23221

\* Suprafața este determinată în planul de proiecție Stereo 70.



## Date referitoare la teren

Crt	Categorie folosință	Intravilan	Suprafața (mp)	Tarla	Parcelă	Nr. topo	Observații / Referințe
1	curți constructii	DA	64.956	-	-	-	
2	arabil	DA	1.883	-	-	-	
3	livada	DA	9.728	-	-	-	
4	livada	DA	2.564	-	-	-	
5	arabil	DA	10.983	-	-	-	
6	curți constructii	DA	33.961	-	-	-	
7	arabil	DA	10.239	-	-	-	

## Date referitoare la construcții

Crt	Număr	Destinație construcție	Supraf. (mp)	Situație juridică	Observații / Referințe
A1.1	20003-C1	construcții industriale și edilitare	Din acte: 412 Masurata: 354	Cu acte	Nr. niveluri:1; S. construita la sol:354 mp; S. construita desfasurata:354 mp; MAGAZIE- sup. constr. desf=354 mp, an construire 1965, parter
A1.4	20003-C4	construcții anexa	205	Cu acte	Nr. niveluri:1; S. construita la sol:205 mp; S. construita desfasurata:205 mp; LOCUINTA - sup. constr. desf=205mp, anul construirii 1965, parter

Crt	Număr	Destinație construcție	Supraf. (mp)	Situație juridică	Observații / Referințe
A1.6	20003-C6	construcții de locuințe	164	Cu acte	Nr. niveluri:1; S. construită la sol:164 mp; S. construită desfasurata:164 mp; LOCUINTA - sup. constr. desf=164mp, anul construirii 1965, parter
A1.7	20003-C7	construcții industriale și edilitare	Din acte: 164 Masurata: 39	Cu acte	Nr. niveluri:1; S. construită la sol:39 mp; S. construită desfasurata:39 mp; MAGAZIE - sup. constr. desf=39 mp, anul construirii 1965, parter
A1.8	20003-C8	construcții anexa	191	Cu acte	Nr. niveluri:1; S. construită la sol:191 mp; S. construită desfasurata:191 mp; TERASA CANTINA - sup. constr. desf=191mp, anul construirii 1965, parter
A1.9	20003-C9	construcții industriale și edilitare	Din acte: 146 Masurata: 253	Cu acte	Nr. niveluri:1; S. construită la sol:253 mp; S. construită desfasurata:253 mp; CANTINA - sup. constr. desf=253mp, anul construirii 1965, parter
A1.10	20003-C10	construcții administrative și social culturale	Din acte: 39 Masurata: 287	Cu acte	Nr. niveluri:1; S. construită la sol:287 mp; S. construită desfasurata:287 mp; BIROURI - sup. constr. desf=287mp, anul construirii 1965, parter
A1.11	20003-C11	construcții anexa	Din acte: 173 Masurata: 11	Cu acte	Nr. niveluri:1; S. construită la sol:11 mp; S. construită desfasurata:11 mp; WC - sup. constr. desf=11mp, anul construirii 1965, parter
A1.13	20003-C13	construcții anexa	Din acte: 259 Masurata: 145	Cu acte	Nr. niveluri:1; S. construită la sol:145 mp; S. construită desfasurata:145 mp; GARAJE - sup. constr. desf=145mp, anul construirii 1965, parter
A1.14	20003-C14	construcții anexa	Din acte: 288 Masurata: 23	Cu acte	Nr. niveluri:1; S. construită la sol:23 mp; S. construită desfasurata:23 mp; WC - sup. constr. desf=23mp, anul construirii 1965, parter
A1.15	20003-C15	construcții de locuințe	Din acte: 10 Masurata: 277	Cu acte	Nr. niveluri:1; S. construită la sol:277 mp; S. construită desfasurata:277 mp; DORMITOR - sup. constr. desf=277mp, anul construirii 1965mp, parter
A1.16	20003-C16	construcții de locuințe	447	Cu acte	Nr. niveluri:1; S. construită la sol:447 mp; S. construită desfasurata:447 mp; DORMITOR - sup. constr. desf=447mp, anul construirii 1965, parter
A1.19	20003-C19	construcții industriale și edilitare	Din acte: 143 Masurata: 362	Cu acte	Nr. niveluri:1; S. construită la sol:362 mp; S. construită desfasurata:362 mp; MAGAZIE - sup. constr. desf=362mp, anul construirii 1965, parter
A1.21	20003-C21	construcții anexa	Din acte: 24 Masurata: 114	Cu acte	Nr. niveluri:1; S. construită la sol:114 mp; S. construită desfasurata:114 mp; BAIE - sup. constr. desf=114mp, anul construirii 1965, parter
A1.22	20003-C22	construcții industriale și edilitare	Din acte: 280 Masurata: 335	Cu acte	Nr. niveluri:1; S. construită la sol:335 mp; S. construită desfasurata:335 mp; ATELIER REPARATII MASINI AGRICOLE- sup. constr. desf=335mp, anul construirii 1965, parter
A1.25	20003-C25	construcții industriale și edilitare	Din acte: 451 Masurata: 440	Cu acte	Nr. niveluri:1; S. construită la sol:440 mp; S. construită desfasurata:440 mp; MAGAZIE - sup. constr. desf=440mp, anul construirii 1965, parter
A1.26	20003-C26	construcții industriale și edilitare	645	Cu acte	Nr. niveluri:1; S. construită la sol:645 mp; S. construită desfasurata:645 mp; DEPOZIT CEREALE - sup. constr. desf=645mp, anul construirii 1965, parter
A1.27	20003-C27	construcții industriale și edilitare	466	Cu acte	Nr. niveluri:1; S. construită la sol:466 mp; S. construită desfasurata:466 mp; DEPOZIT CEREALE - sup. constr. desf=466mp, anul construirii 1965, parter
A1.30	20003-C30	construcții industriale și edilitare	Din acte: 365 Masurata: 465	Cu acte	Nr. niveluri:1; S. construită la sol:465 mp; S. construită desfasurata:465 mp; ADAPOST PORCI - sup. constr. desf=465 mp, anul construirii 1965, parter
A1.31	20003-C31	construcții industriale și edilitare	298	Cu acte	Nr. niveluri:1; S. construită la sol:298 mp; S. construită desfasurata:298 mp; MOARA FIBROASE - sup. constr. desf=298mp, anul construirii 1965, parter
A1.42	20003-C42	construcții industriale și edilitare	Din acte: 114 Masurata: 441	Cu acte	Nr. niveluri:1; S. construită la sol:441 mp; S. construită desfasurata:441 mp; ATELIER REPARATII TRACTOARE - sup. constr. desf=441mp, anul construirii 1965, parter

Crt	Număr	Destinație construcție	Supraf. (mp)	Situație juridică	Observații / Referințe
A1.49	20003-C49	construcții industriale și edilitare	Din acte: 242 Masurata: 1.231	Cu acte	Nr. niveluri:1; S. construita la sol:1231 mp; S. construita desfasurata:1231 mp; ADAPOST ANIMALE - sup. constr. desf=1231mp, anul construirii 1975, parter
A1.50	20003-C50	construcții industriale și edilitare	1.235	Cu acte	Nr. niveluri:1; S. construita la sol:1235 mp; S. construita desfasurata:1235 mp; ADAPOST ANIMALE - sup. constr. desf=1235mp, anul construirii 1975, parter
A1.52	20003-C52	construcții industriale și edilitare	1.161	Cu acte	Nr. niveluri:1; S. construita la sol:1161 mp; S. construita desfasurata:1161 mp; ADAPOST ANIMALE - sup. constr. desf=1161mp, anul construirii 1975, parter
A1.53	20003-C53	construcții industriale și edilitare	Din acte: 439 Masurata: 826	Cu acte	Nr. niveluri:1; S. construita la sol:826 mp; S. construita desfasurata:826 mp; ADAPOST ANIMALE - sup. constr. desf=826mp, anul construirii 1975, parter
A1.58	20003-C58	construcții industriale și edilitare	Din acte: 645 Masurata: 1.914	Fara acte	Nr. niveluri:1; S. construita la sol:1914 mp; S. construita desfasurata:1914 mp; MAGAZIE DE DEPOZITARE- sup. constr. desf=1914mp, anul construirii 2015, parter, fara acte
A1.59	20003-C59	construcții industriale și edilitare	Din acte: 452 Masurata: 677	Fara acte	Nr. niveluri:1; S. construita la sol:677 mp; S. construita desfasurata:677 mp; DEPOZIT INGRASAMINTE - sup. constr. desf=677mp, anul construirii 1957, parter, fara acte
A1.60	20003-C60	construcții anexa	22	Fara acte	Nr. niveluri:1; S. construita la sol:22 mp; S. construita desfasurata:22 mp; CLADIRE CENTRALA - sup. constr. desf=22mp, anul construirii 2010, parter, fara acte
A1.61	20003-C61	construcții anexa	21	Fara acte	Nr. niveluri:1; S. construita la sol:21 mp; S. construita desfasurata:21 mp; CLADIRE CENTRALA - sup. constr. desf=21mp, anul construirii 2010, parter, fara acte
A1.62	20003-C62	construcții anexa	Din acte: 664 Masurata: 14	Cu acte	Nr. niveluri:1; S. construita la sol:14 mp; S. construita desfasurata:14 mp; MAGAZIE LEMNE - sup. constr. desf=14mp, anul construirii 1965, parter
A1.63	20003-C63	construcții anexa	Din acte: 295 Masurata: 22	Cu acte	Nr. niveluri:1; S. construita la sol:22 mp; S. construita desfasurata:22 mp; WC - sup. constr. desf=22mp, anul construirii 1965, parter
A1.64	20003-C64	construcții anexa	41	Cu acte	Nr. niveluri:1; S. construita la sol:41 mp; S. construita desfasurata:41 mp; DEPOZIT CARBURANTI- sup. constr. desf=41mp, anul construirii 1965, parter

**Lungime Segmente**

1) Valorile lungimilor segmentelor sunt obținute din proiecție în plan.

Punct început	X / Y	Punct sfârșit	X / Y	Lungime segment	Punct început	X / Y	Punct sfârșit	X / Y	Lungime segment	Punct început	X / Y	Punct sfârșit	X / Y	Lungime segment
1	635.537,459 342.237,192	2	635.542,316 342.236,257	4.946	2	635.542,316 342.236,257	3	635.642,493 342.216,484	102.1 1	3	635.642,493 342.216,484	4	635.653,183 342.214,261	10.91 9
4	635.653,183 342.214,261	5	635.653,426 342.214,21	0.248	5	635.653,426 342.214,21	6	635.659,083 342.213,161	5.754	6	635.659,083 342.213,161	7	635.670,35 342.211,072	11.45 9
7	635.670,35 342.211,072	8	635.705,884 342.205,313	35.99 8	8	635.705,884 342.205,313	9	635.771,628 342.198,809	66.06 5	9	635.771,628 342.198,809	10	635.788,574 342.200,433	17.02 4
10	635.788,574 342.200,433	11	635.833,693 342.205,441	45.39 6	11	635.833,693 342.205,441	12	635.874,957 342.210,524	41.57 6	12	635.874,957 342.210,524	13	635.921,72 342.217,757	47.31 9
13	635.921,72 342.217,757	14	635.931,088 342.297,933	80.72 1	14	635.931,088 342.297,933	15	635.939,373 342.342,407	45.23 9	15	635.939,373 342.342,407	16	635.945,581 342.377,603	35.73 9
16	635.945,581 342.377,603	17	635.946,933 342.504,538	126.9 42	17	635.946,933 342.504,538	18	635.842,958 342.515,272	104.5 28	18	635.842,958 342.515,272	19	635.835,413 342.516,372	7.625
19	635.835,413 342.516,372	20	635.732,588 342.529,604	103.6 73	20	635.732,588 342.529,604	21	635.717,118 342.531,864	15.63 4	21	635.717,118 342.531,864	22	635.708,998 342.493,762	38.95 8
22	635.708,998 342.493,762	23	635.700,742 342.494,211	8.268	23	635.700,742 342.494,211	24	635.682,584 342.488,942	18.90 7	24	635.682,584 342.488,942	25	635.677,181 342.485,399	6.461
25	635.677,181 342.485,399	26	635.674,021 342.480,226	6.062	26	635.674,021 342.480,226	27	635.667,093 342.457,925	23.35 2	27	635.667,093 342.457,925	28	635.657,104 342.455,116	10.37 6
28	635.657,104 342.455,116	29	635.649,82 342.419,281	36.56 8	29	635.649,82 342.419,281	30	635.643,46 342.387,55	32.36 2	30	635.643,46 342.387,55	31	635.610,01 342.397,861	35.00 3
31	635.610,01 342.397,861	32	635.613,753 342.416,0	18.52 1	32	635.613,753 342.416,0	33	635.593,818 342.431,18	25.05 7	33	635.593,818 342.431,18	34	635.587,615 342.434,045	6.833

Punct început	X / Y	Punct sfârșit	X / Y	Lungime segment	Punct început	X / Y	Punct sfârșit	X / Y	Lungime segment	Punct început	X / Y	Punct sfârșit	X / Y	Lungime segment
34	635.587,615 342.434,045	35	635.579,311 342.412,482	23.107	35	635.579,311 342.412,482	36	635.577,449 342.407,883	4.962	36	635.577,449 342.407,883	37	635.524,222 342.424,231	55.681
37	635.524,222 342.424,231	38	635.544,142 342.515,57	93.486	38	635.544,142 342.515,57	39	635.470,338 342.533,177	75.875	39	635.470,338 342.533,177	40	635.443,756 342.409,498	126.503
40	635.443,756 342.409,498	41	635.440,555 342.391,632	18.15	41	635.440,555 342.391,632	42	635.426,836 342.315,062	77.789	42	635.426,836 342.315,062	43	635.425,861 342.309,666	5.483
43	635.425,861 342.309,666	44	635.424,26 342.300,646	9.161	44	635.424,26 342.300,646	45	635.416,988 342.260,164	41.13	45	635.416,988 342.260,164	46	635.469,655 342.250,301	53.583
46	635.469,655 342.250,301	47	635.476,352 342.248,994	6.823	47	635.476,352 342.248,994	48	635.477,476 342.248,744	1.151	48	635.477,476 342.248,744	1	635.537,459 342.237,192	61.085

\*\* Lungimile segmentelor sunt determinate în planul de proiecție Stereo 70 și sunt rotunjite la 1 milimetru.

\*\*\* Distanța dintre puncte este formată din segmente cumulate ce sunt mai mici decât valoarea 1 milimetru.



**DATE DESPRE IMOBILUL NR. 4671**

Oficiul de Cadastru și Publicitate Imobiliară IALOMITA  
Biroul de Cadastru și Publicitate Imobiliară Slobozia

**A. Partea I. Descrierea imobilului**

TEREN Extravilan

Adresa: Jud. Ialomita

Nr. Crt	Nr cadastral Nr. topografic	Suprafața* (mp)	Observații / Referințe
A1	23145	251.000	Sector cadastral:11 Teren neimprejmuit;

**B. Partea II. Proprietari și acte**

Inscrieri privitoare la dreptul de proprietate și alte drepturi reale		Referințe
<b>32762 / 04/05/2017</b>		
Act Notarial nr. 1840, din 03/05/2017 emis de Ion Traian;		
B4	Intabulare, drept de PROPRIETATEcumparare, dobandit prin Conventie, cota actuala 1/1 1) STAN GEORGETA, casatorita cu 2) STAN DRAGOS-VALERIU <i>OBSERVATII: IMOBIL TRAVERSAT DE LIMITA DINTRE UAT AXINTELE SI UAT BARCANESTI</i>	A1

**C. Partea III. SARCINI .**

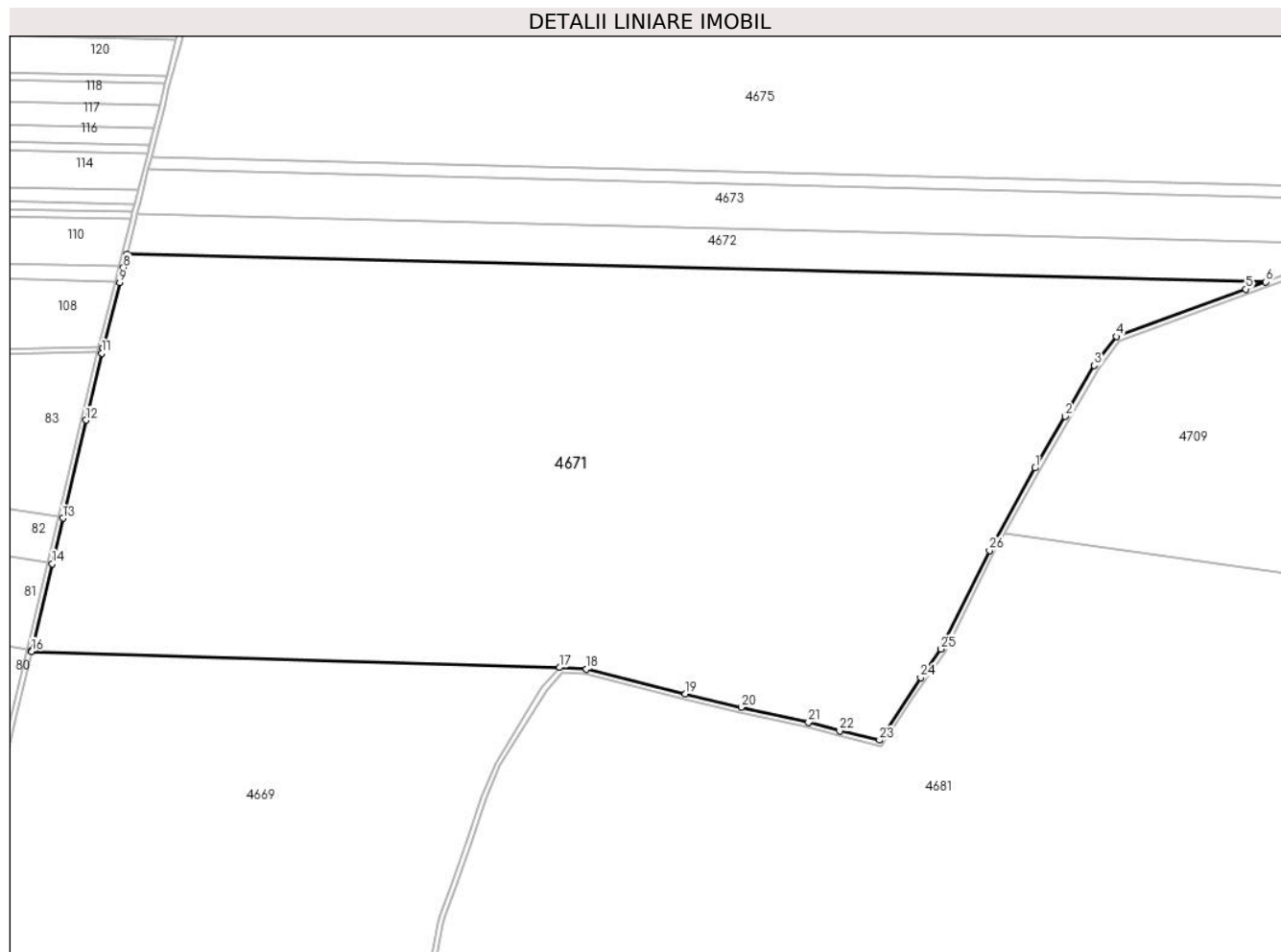
Inscrieri privind dezmembramintele dreptului de proprietate, drepturi reale de garanție și sarcini	Referințe
NU SUNT	

## Anexa Nr. 1 La Partea I

## Teren

Nr cadastral	Suprafața (mp)*	Observații / Referințe
23145	251.000	

\* Suprafața este determinată în planul de proiecție Stereo 70.



## Date referitoare la teren

Crt	Categorie folosință	Intra vilan	Suprafața (mp)	Tarla	Parcelă	Nr. topo	Observații / Referințe
1	arabil	NU	251.000	835/1	5	-	

## Lungime Segmente

1) Valorile lungimilor segmentelor sunt obținute din proiecție în plan.

Punct început	X / Y	Punct sfârșit	X / Y	Lungime segment (** (m)
1	636.229,844 343.611,19	2	636.253,939 343.652,125	47.5
3	636.276,972 343.692,542	4	636.294,627 343.715,457	28.927
5	636.397,218 343.753,084	6	636.413,114 343.758,962	16.948
7	635.508,68 343.780,923	8	635.505,944 343.770,162	11.103
9	635.502,938 343.758,338	10	635.489,705 343.706,29	53.703

Punct început	X / Y	Punct sfârșit	X / Y	Lungime segment (** (m)
2	636.253,939 343.652,125	3	636.276,972 343.692,542	46.519
4	636.294,627 343.715,457	5	636.397,218 343.753,084	109.274
6	636.413,114 343.758,962	7	635.508,68 343.780,923	904.701
8	635.505,944 343.770,162	9	635.502,938 343.758,338	12.201
10	635.489,705 343.706,29	11	635.488,737 343.702,304	4.102



Punct început	X / Y	Punct sfârșit	X / Y	Lungime segment (** (m)
11	635.488,737 343.702,304	12	635.476,2 343.649,197	54.567
13	635.457,873 343.571,43	14	635.449,348 343.535,259	37.162
15	635.433,183 343.466,668	16	635.432,952 343.465,685	1.009
17	635.852,295 343.452,897	18	635.873,567 343.451,529	21.316
19	635.952,034 343.431,967	20	635.996,549 343.421,438	45.743
21	636.049,962 343.409,421	22	636.074,771 343.402,569	25.738
23	636.106,316 343.395,318	24	636.139,057 343.444,844	59.37
25	636.155,184 343.467,585	26	636.193,753 343.545,692	87.111

Punct început	X / Y	Punct sfârșit	X / Y	Lungime segment (** (m)
12	635.476,2 343.649,197	13	635.457,873 343.571,43	79.897
14	635.449,348 343.535,259	15	635.433,183 343.466,668	70.471
16	635.432,952 343.465,685	17	635.852,295 343.452,897	419.538
18	635.873,567 343.451,529	19	635.952,034 343.431,967	80.869
20	635.996,549 343.421,438	21	636.049,962 343.409,421	54.748
22	636.074,771 343.402,569	23	636.106,316 343.395,318	32.368
24	636.139,057 343.444,844	25	636.155,184 343.467,585	27.879
26	636.193,753 343.545,692	1	636.229,844 343.611,19	74.783

\*\* Lungimile segmentelor sunt determinate în planul de proiecție Stereo 70 și sunt rotunjite la 1 milimetru.

\*\*\* Distanța dintre puncte este formată din segmente cumulate ce sunt mai mici decât valoarea 1 milimetru.



**DATE DESPRE IMOBILUL NR. 4672**

Oficiul de Cadastru și Publicitate Imobiliară IALOMITA  
Biroul de Cadastru și Publicitate Imobiliară Slobozia

**A. Partea I. Descrierea imobilului**

TEREN Extravilan

Nr. CF vechi:32

Nr. cadastral vechi:200

Adresa: Jud. Ialomita

Nr. Crt	Nr cadastral Nr. topografic	Suprafața* (mp)	Observații / Referințe
A1	23119	30.000	Sector cadastral:11 Teren neimprejmuit;

**B. Partea II. Proprietari și acte**

Inscrieri privitoare la dreptul de proprietate și alte drepturi reale	Referințe
<b>1067 / 17/10/2002</b>	
Act Notarial nr. 2593, din 07/10/2002 emis de BNP LEGITIMUS (contract de vanzare-cumparare);	
B1	A1
Intabulare, drept de PROPRIETATEcumparare, dobandit prin Conventie, cota actuala 1/1	
1) STAN DRAGOS VALERIU, casatorit cu	
2) STAN GEORGETA	
OBSERVATII: IMOBIL TRAVERSAT DE LIMITA DINTRE UAT AXINTELE SI UAT BARCANESTI	

**C. Partea III. SARCINI .**

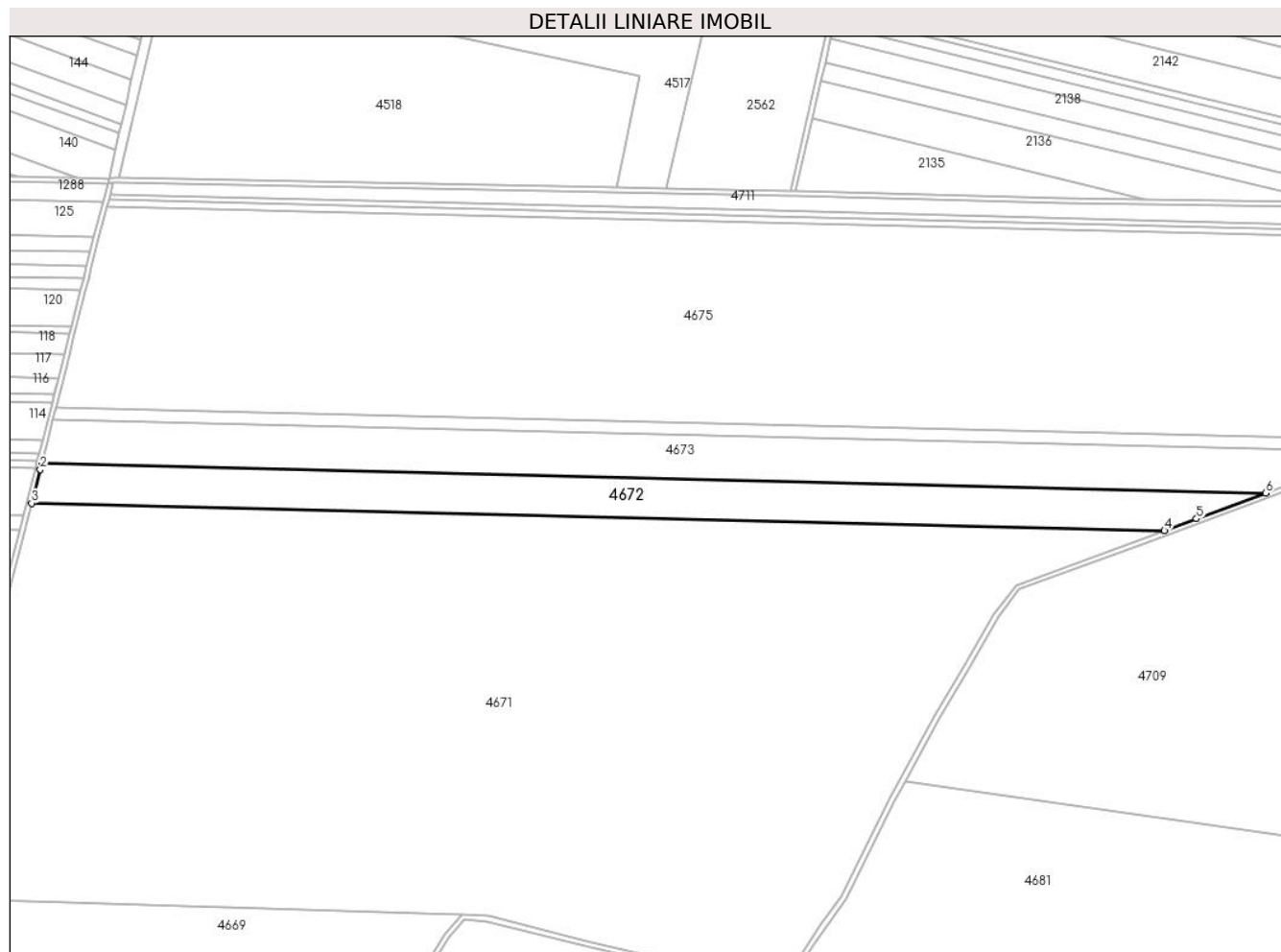
Inscrieri privind dezmembramintele dreptului de proprietate, drepturi reale de garanție și sarcini	Referințe
NU SUNT	

## Anexa Nr. 1 La Partea I

## Teren

Nr cadastral	Suprafața (mp)*	Observații / Referințe
23119	30.000	

\* Suprafața este determinată în planul de proiecție Stereo 70.



## Date referitoare la teren

Crt	Categorie folosință	Intravilan	Suprafața (mp)	Tarla	Parcelă	Nr. topo	Observații / Referințe
1	arabil	NU	30.000	835/1	4	-	

## Lungime Segmente

1) Valorile lungimilor segmentelor sunt obținute din proiecție în plan.

Punct început	X / Y	Punct sfârșit	X / Y	Lungime segment (** (m)
1	635.516,736 343.812,613	2	635.515,494 343.807,724	5.044
2	635.515,494 343.807,724	3	635.508,68 343.780,923	27.654
3	635.508,68 343.780,923	4	636.413,114 343.758,962	904.701
4	636.413,114 343.758,962	5	636.438,708 343.768,427	27.288
5	636.438,708 343.768,427	6	636.494,025 343.788,883	58.978

Punct început	X / Y	Punct sfârșit	X / Y	Lungime segment (** (m)
6	636.494,025 343.788,883	1	635.516,736 343.812,613	977.576

\*\* Lungimile segmentelor sunt determinate în planul de proiecție Stereo 70 și sunt rotunjite la 1 milimetru.

\*\*\* Distanța dintre puncte este formată din segmente cumulate ce sunt mai mici decât valoarea 1 milimetru.



**DATE DESPRE IMOBILUL NR. 4673**

Oficiul de Cadastru și Publicitate Imobiliară IALOMITA  
Biroul de Cadastru și Publicitate Imobiliară Slobozia

**A. Partea I. Descrierea imobilului**

TEREN Extravilan

Nr. CF vechi:119

Nr. cadastral vechi:398

Adresa: Jud. Ialomita

Nr. Crt	Nr cadastral Nr. topografic	Suprafața* (mp)	Observații / Referințe
A1	22509	35.700	Sector cadastral:11 Teren neimprejmuit;

**B. Partea II. Proprietari și acte**

Inscrieri privitoare la dreptul de proprietate și alte drepturi reale		Referințe
<b>3719 / 28/12/2005</b>		
Act Notarial nr. 1486 din 2005, din 28/12/2005 emis de BNP (contract de vanzare-cumparare);		
B1	Intabulare, drept de PROPRIETATE, dobandit prin Conventie, cota actuala 1/1 1) SC SD & D INTERNATIONAL COM SRL - BUCURESTI, CIF:8200403 OBSERVATII: IMOBIL TRAVERSAT DE LIMITA DINTRE UAT AXINTELE SI UAT BARCANESTI	A1

**C. Partea III. SARCINI .**

Inscrieri privind dezmembramintele dreptului de proprietate, drepturi reale de garanție și sarcini	Referințe
NU SUNT	

## Anexa Nr. 1 La Partea I

## Teren

Nr cadastral	Suprafața (mp)*	Observații / Referințe
22509	35.700	

\* Suprafața este determinată în planul de proiecție Stereo 70.



## Date referitoare la teren

Crt	Categorie folosință	Intravilan	Suprafața (mp)	Tarla	Parcelă	Nr. topo	Observații / Referințe
1	arabil	NU	35.700	835/1	3	-	

## Lungime Segmente

1) Valorile lungimilor segmentelor sunt obținute din proiecție în plan.

Punct început	X / Y	Punct sfârșit	X / Y	Lungime segment (** (m)
1	636.545,553 343.823,024	2	635.525,68 343.847,788	1020.173
2	635.525,68 343.847,788	3	635.521,283 343.830,491	17.847
3	635.521,283 343.830,491	4	635.518,494 343.819,523	11.317
4	635.518,494 343.819,523	5	635.516,994 343.813,624	6.087
5	635.516,994 343.813,624	6	635.516,736 343.812,613	1.043



Punct început	X / Y	Punct sfârșit	X / Y	Lungime segment (** (m)
6	635.516,736 343.812,613	7	636.494,025 343.788,883	977.576
7	636.494,025 343.788,883	8	636.518,616 343.797,977	26.219
8	636.518,616 343.797,977	9	636.541,463 343.806,426	24.359
9	636.541,463 343.806,426	1	636.545,553 343.823,024	17.095

\*\* Lungimile segmentelor sunt determinate în planul de proiecție Stereo 70 și sunt rotunjite la 1 milimetru.

\*\*\* Distanța dintre puncte este formată din segmente cumulate ce sunt mai mici decât valoarea 1 milimetru.



**DATE DESPRE IMOBILUL NR. 4674**

Oficiul de Cadastru și Publicitate Imobiliară IALOMITA  
Biroul de Cadastru și Publicitate Imobiliară Slobozia

**A. Partea I. Descrierea imobilului**

TEREN Extravilan

Nr. CF vechi:144

Nr. cadastral vechi:413

Adresa: Jud. Ialomita

Nr. Crt	Nr cadastral Nr. topografic	Suprafața* (mp)	Observații / Referințe
A1	22510	10.000	Sector cadastral:11 Teren neimprejmuit;

**B. Partea II. Proprietari și acte**

Inscrieri privitoare la dreptul de proprietate și alte drepturi reale	Referințe
<b>2044 / 26/04/2006</b>	
Act Notarial nr. 105 din 2006, din 26/04/2006 emis de BNP (contract de vanzare-cumparare);	
B1	A1
Intabulare, drept de PROPRIETATE, dobandit prin Conventie, cota actuala 1/1	
1) SC SD & D INTERNATIONAL COM SRL - BUCURESTI, CIF:8200403	
OBSERVATII: IMOBIL TRAVERSAT DE LIMITA DINTRE UAT AXINTELE SI UAT BARCANESTI	

**C. Partea III. SARCINI .**

Inscrieri privind dezmembramintele dreptului de proprietate, drepturi reale de garanție și sarcini	Referințe
NU SUNT	

**Teren**

Nr cadastral	Suprafața (mp)*	Observații / Referințe
22510	10.000	

\* Suprafața este determinată în planul de proiecție Stereo 70.



**Date referitoare la teren**

Crt	Categorie folosință	Intra vilan	Suprafața (mp)	Tarla	Parcelă	Nr. topo	Observații / Referințe
1	arabil	NU	10.000	835/1	2	-	

**Lungime Segmente**

1) Valorile lungimilor segmentelor sunt obținute din proiecție în plan.

Punct început	X / Y	Punct sfârșit	X / Y	Lungime segment (** (m)
1	636.547,954 343.832,772	2	635.528,158 343.857,534	1020.097
2	635.528,158 343.857,534	3	635.527,99 343.856,871	0.684
3	635.527,99 343.856,871	4	635.525,68 343.847,788	9.372
4	635.525,68 343.847,788	5	636.545,553 343.823,024	1020.173
5	636.545,553 343.823,024	6	636.547,913 343.832,603	9.865

Punct început	X / Y	Punct sfârșit	X / Y	Lungime segment (** (m)
6	636.547,913 343.832,603	1	636.547,954 343.832,772	0.174

\*\* Lungimile segmentelor sunt determinate în planul de proiecție Stereo 70 și sunt rotunjite la 1 milimetru.

\*\*\* Distanța dintre puncte este formată din segmente cumulate ce sunt mai mici decât valoarea 1 milimetru.



**DATE DESPRE IMOBILUL NR. 4675**

Oficiul de Cadastru și Publicitate Imobiliară IALOMITA  
Biroul de Cadastru și Publicitate Imobiliară Slobozia

**A. Partea I. Descrierea imobilului**

TEREN Extravilan

Nr. CF vechi:32

Nr. cadastral vechi:202

Adresa: Jud. Ialomita

Nr. Crt	Nr cadastral Nr. topografic	Suprafața* (mp)	Observații / Referințe
A1	23118	163.600	Sector cadastral:11 Teren neimprejmuit;

**B. Partea II. Proprietari și acte**

Inscrieri privitoare la dreptul de proprietate și alte drepturi reale		Referințe
<b>1070 / 14/10/2001</b>		
Act Notarial nr. 1939, din 03/10/2002 emis de BNP FLOREA MARIA (contract de vanzare-cumparare);		
B1	Intabulare, drept de PROPRIETATEcumparare, dobandit prin Conventie, cota actuala 1/1 1) <b>STAN DRAGOS-VALERIU</b> , casatorit	A1
<i>OBSERVATII: IMOBIL TRAVERSAT DE LIMITA DINTRE UAT AXINTELE SI UAT BARCANESTI</i>		

**C. Partea III. SARCINI .**

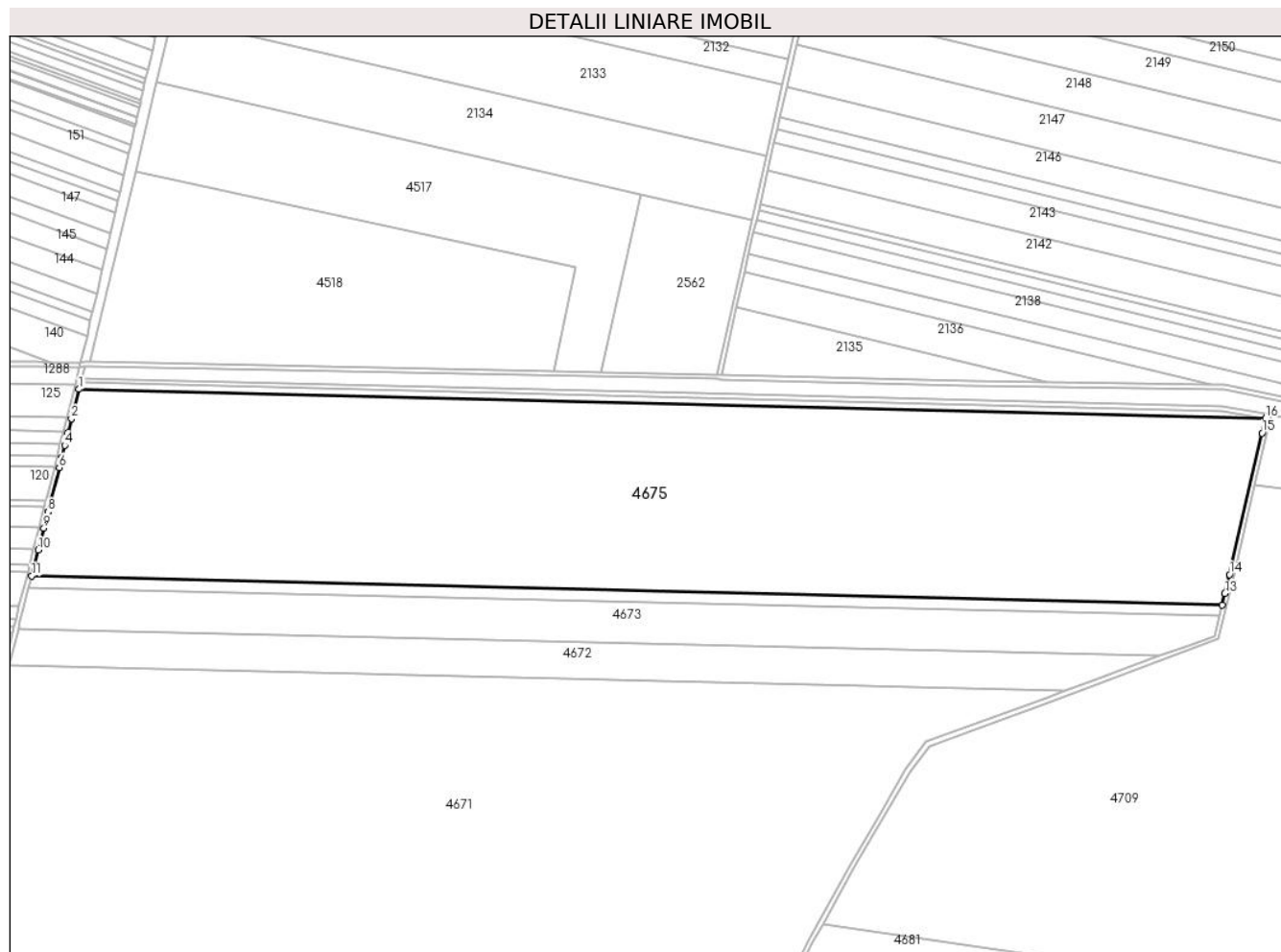
Inscrieri privind dezmembramintele dreptului de proprietate, drepturi reale de garanție și sarcini	Referințe
NU SUNT	

## Anexa Nr. 1 La Partea I

## Teren

Nr cadastral	Suprafața (mp)*	Observații / Referințe
23118	163.600	

\* Suprafața este determinată în planul de proiecție Stereo 70.



## Date referitoare la teren

Crt	Categorie folosință	Intravilan	Suprafața (mp)	Tarla	Parcelă	Nr. topo	Observații / Referințe
1	arabil	NU	163.600	835/1	1	-	

## Lungime Segmente

1) Valorile lungimilor segmentelor sunt obținute din proiecție în plan.

Punct început	X / Y	Punct sfârșit	X / Y	Lungime segment (** (m)
1	635.568,757 344.017,216	2	635.562,353 343.992,027	25.99
2	635.562,353 343.992,027	3	635.559,359 343.980,25	12.152
3	635.559,359 343.980,25	4	635.556,558 343.969,236	11.365
4	635.556,558 343.969,236	5	635.553,995 343.959,154	10.402
5	635.553,995 343.959,154	6	635.551,729 343.950,241	9.197



Punct început	X / Y	Punct sfârșit	X / Y	Lungime segment (** (m)
6	635.551,729 343.950,241	7	635.542,083 343.912,3	39.148
7	635.542,083 343.912,3	8	635.542,082 343.912,3	0.001
8	635.542,082 343.912,3	9	635.538,588 343.898,557	14.18
9	635.538,588 343.898,557	10	635.533,8 343.879,724	19.432
10	635.533,8 343.879,724	11	635.528,158 343.857,534	22.897
11	635.528,158 343.857,534	12	636.547,954 343.832,772	1020.097
12	636.547,954 343.832,772	13	636.550,327 343.842,404	9.92
13	636.550,327 343.842,404	14	636.554,33 343.858,688	16.769
14	636.554,33 343.858,688	15	636.582,148 343.979,718	124.186
15	636.582,148 343.979,718	16	636.585,288 343.992,533	13.194
16	636.585,288 343.992,533	1	635.568,757 344.017,216	1016.831

\*\* Lungimile segmentelor sunt determinate în planul de proiecție Stereo 70 și sunt rotunjite la 1 milimetru.

\*\*\* Distanța dintre puncte este formată din segmente cumulate ce sunt mai mici decât valoarea 1 milimetru.



**DATE DESPRE IMOBILUL NR. 4676**

Oficiul de Cadastru și Publicitate Imobiliară IALOMITA  
Biroul de Cadastru și Publicitate Imobiliară Slobozia

**A. Partea I. Descrierea imobilului**

TEREN Extravilan

Adresa: Jud. Ialomita

Nr. Crt	Nr cadastral Nr. topografic	Suprafața* (mp)	Observații / Referințe
A1		4.062	Sector cadastral:11 Teren neimprejmuit;

**B. Partea II. Proprietari și acte**

Inscrieri privitoare la dreptul de proprietate și alte drepturi reale		Referințe
/		
Act Administrativ nr. 1114, din 17/05/2024 emis de PRIMARIA COM. AXINTELE (adeverinta);		
B1	Inscrierea provizorie, drept de PROPRIETATE, dobandit prin Lege, cota actuala 1/1 1) UAT AXINTELE, CIF:4231938	A1

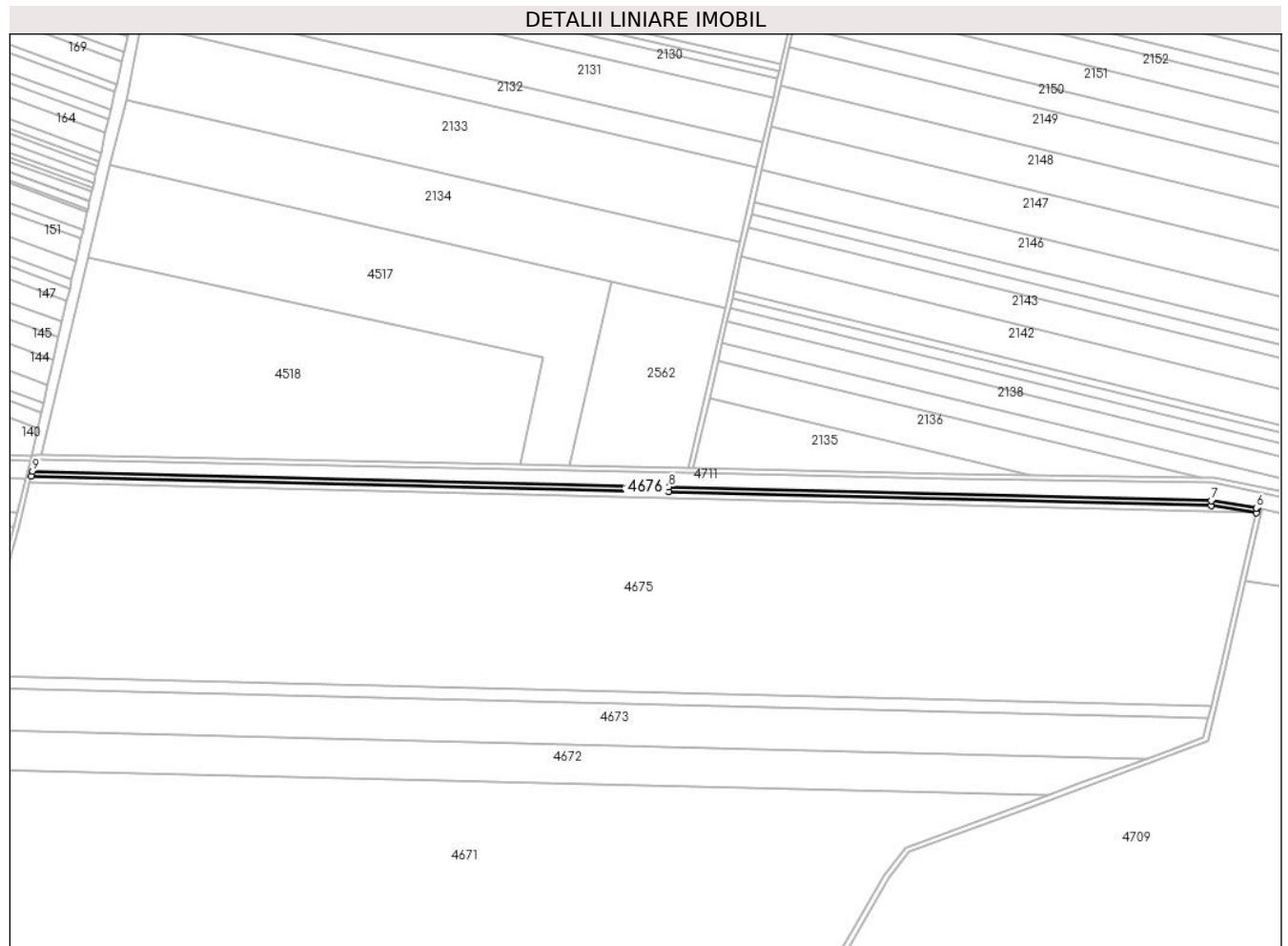
**C. Partea III. SARCINI .**

Inscrieri privind dezmembramintele dreptului de proprietate, drepturi reale de garanție și sarcini	Referințe
NU SUNT	

**Teren**

Nr cadastral	Suprafața (mp)*	Observații / Referințe
	4.062	

\* Suprafața este determinată în planul de proiecție Stereo 70.



**Date referitoare la teren**

Crt	Categorie folosință	Intravilan	Suprafața (mp)	Tarla	Parcelă	Nr. topo	Observații / Referințe
1	drum	NU	4.062	-	-	-	De 830/3

**Lungime Segmente**

1) Valorile lungimilor segmentelor sunt obținute din proiecție în plan.

Punct început	X / Y	Punct sfârșit	X / Y	Lungime segment (** (m)
1	635.570,193 344.022,865	2	636.098,271 344.010,042	528.234
2	636.098,271 344.010,042	3	636.547,861 343.998,439	449.74
3	636.547,861 343.998,439	4	636.585,288 343.992,533	37.89
4	636.585,288 343.992,533	5	636.586,262 343.996,511	4.095
5	636.586,262 343.996,511	6	636.585,385 343.996,532	0.878

Punct început	X / Y	Punct sfârşit	X / Y	Lungime segment (** (m)
6	636.585,385 343.996,532	7	636.547,964 344.002,438	37.884
7	636.547,964 344.002,438	8	636.098,371 344.014,041	449.743
8	636.098,371 344.014,041	9	635.571,204 344.026,841	527.322
9	635.571,204 344.026,841	1	635.570,193 344.022,865	4.103

\*\* Lungimile segmentelor sunt determinate în planul de proiecție Stereo 70 și sunt rotunjite la 1 milimetru.

\*\*\* Distanța dintre puncte este formată din segmente cumulate ce sunt mai mici decât valoarea 1 milimetru.



**DATE DESPRE IMOBILUL NR. 4677**

Oficiul de Cadastru și Publicitate Imobiliară IALOMITA  
Biroul de Cadastru și Publicitate Imobiliară Slobozia

**A. Partea I. Descrierea imobilului**

TEREN Extravilan

Adresa: Jud. Ialomita

Nr. Crt	Nr cadastral Nr. topografic	Suprafața* (mp)	Observații / Referințe
A1		5.500	Sector cadastral:11 Teren neimpregmuit;

**B. Partea II. Proprietari și acte**

Inscrieri privitoare la dreptul de proprietate și alte drepturi reale	Referințe
/	
Act Normativ nr. 7, din 13/03/1996 emis de PARLAMENTUL ROMANIEI (lege);	
B1	A1
1) UAT AXINTELE, Teren la dispozitia comisiei locale de Fond Funciar, CIF:4231938	

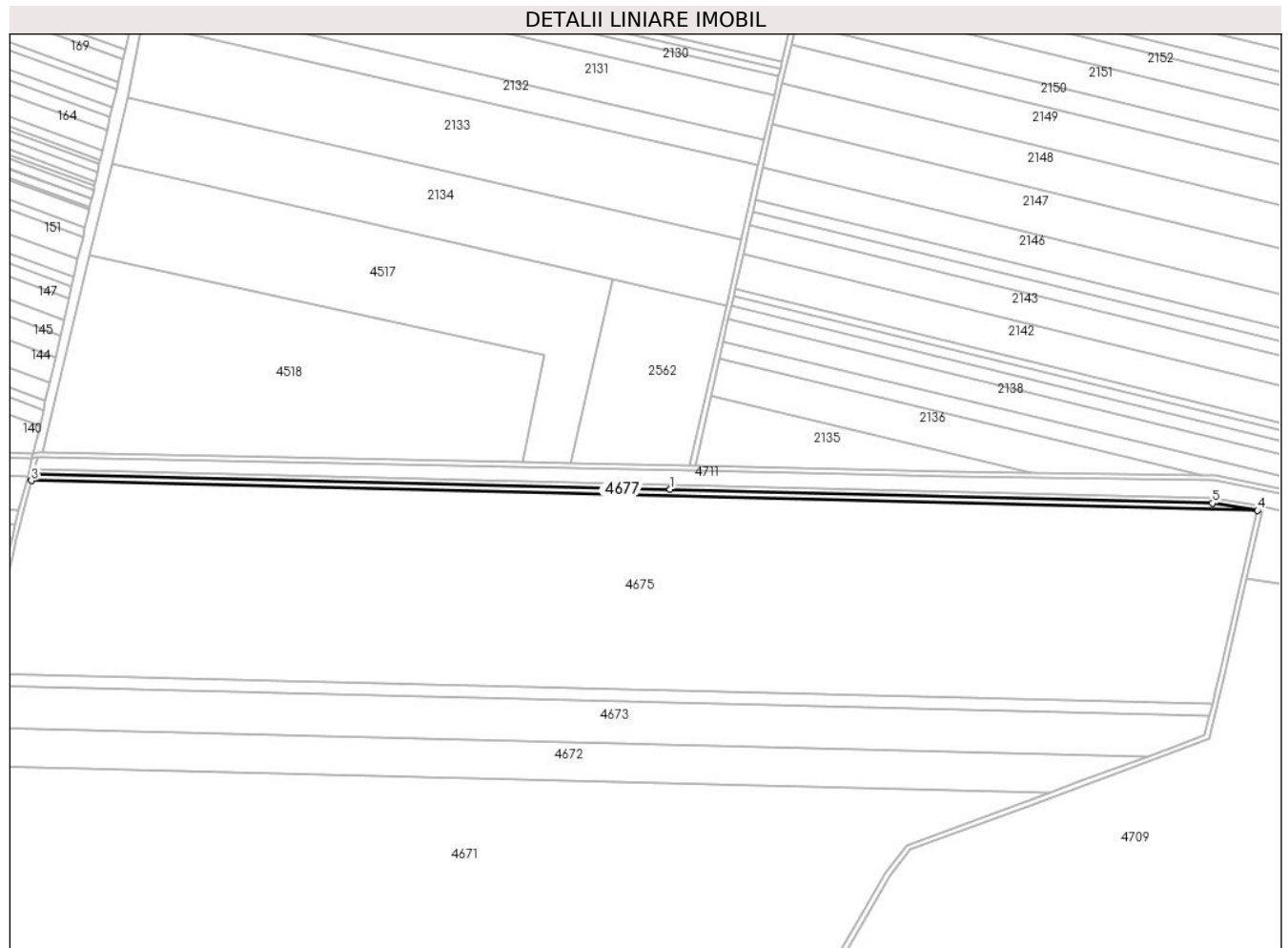
**C. Partea III. SARCINI .**

Inscrieri privind dezmembramintele dreptului de proprietate, drepturi reale de garanție și sarcini	Referințe
NU SUNT	

**Teren**

Nr cadastral	Suprafața (mp)*	Observații / Referințe
	5.500	

\* Suprafața este determinată în planul de proiecție Stereo 70.



**Date referitoare la teren**

Crt	Categorie folosință	Intra vilan	Suprafața (mp)	Tarla	Parcelă	Nr. topo	Observații / Referințe
1	arabil	NU	5.500	835/1	1/1	-	rest

**Lungime Segmente**

1) Valorile lungimilor segmentelor sunt obținute din proiecție în plan.

Punct început	X / Y	Punct sfârșit	X / Y	Lungime segment (** (m)
1	636.098,271 344.010,042	2	635.570,193 344.022,865	528.234
2	635.570,193 344.022,865	3	635.568,757 344.017,216	5.829
3	635.568,757 344.017,216	4	636.585,288 343.992,533	1016.831
4	636.585,288 343.992,533	5	636.547,861 343.998,439	37.89
5	636.547,861 343.998,439	1	636.098,271 344.010,042	449.74



**\*\* Lungimile segmentelor sunt determinate în planul de proiecție Stereo 70 și sunt rotunjite la 1 milimetru.**

**\*\*\* Distanța dintre puncte este formată din segmente cumulate ce sunt mai mici decât valoarea 1 milimetru.**



**DATE DESPRE IMOBILUL NR. 4678**

Oficiul de Cadastru și Publicitate Imobiliară IALOMITA  
Biroul de Cadastru și Publicitate Imobiliară Slobozia

**A. Partea I. Descrierea imobilului**

TEREN Extravilan

Adresa: Jud. Ialomita

Nr. Crt	Nr cadastral Nr. topografic	Suprafața* (mp)	Observații / Referințe
A1		79.735	Sector cadastral:11 Teren neimprejmuit;

**B. Partea II. Proprietari și acte**

Inscrieri privitoare la dreptul de proprietate și alte drepturi reale		Referințe
/		
Act Normativ nr. 1705, din 21/11/2006 emis de GUVERNUL ROMANIEI (HOTARARE DE GUVERN);		
B1	Intabulare, drept de PROPRIETATE, dobandit prin Lege, cota actuala 1/1 1) STATUL ROMAN, CIF:9999999999999	A1
Act Normativ nr. 46, din 19/03/2008 emis de PARLAMENTUL ROMANIEI (LEGE - ARTICOLUL 12 DIN 19.03.2008);		
B2	Intabulare, drept de ADMINISTRARE, dobandit prin Lege 1) REGIA NATIONALA A PADURILOR - ROMSILVA - DIRECTIA SILVICA IALOMITA, CIF:1590120, OCOLUL SILVIC URZICENI	A1

**C. Partea III. SARCINI .**

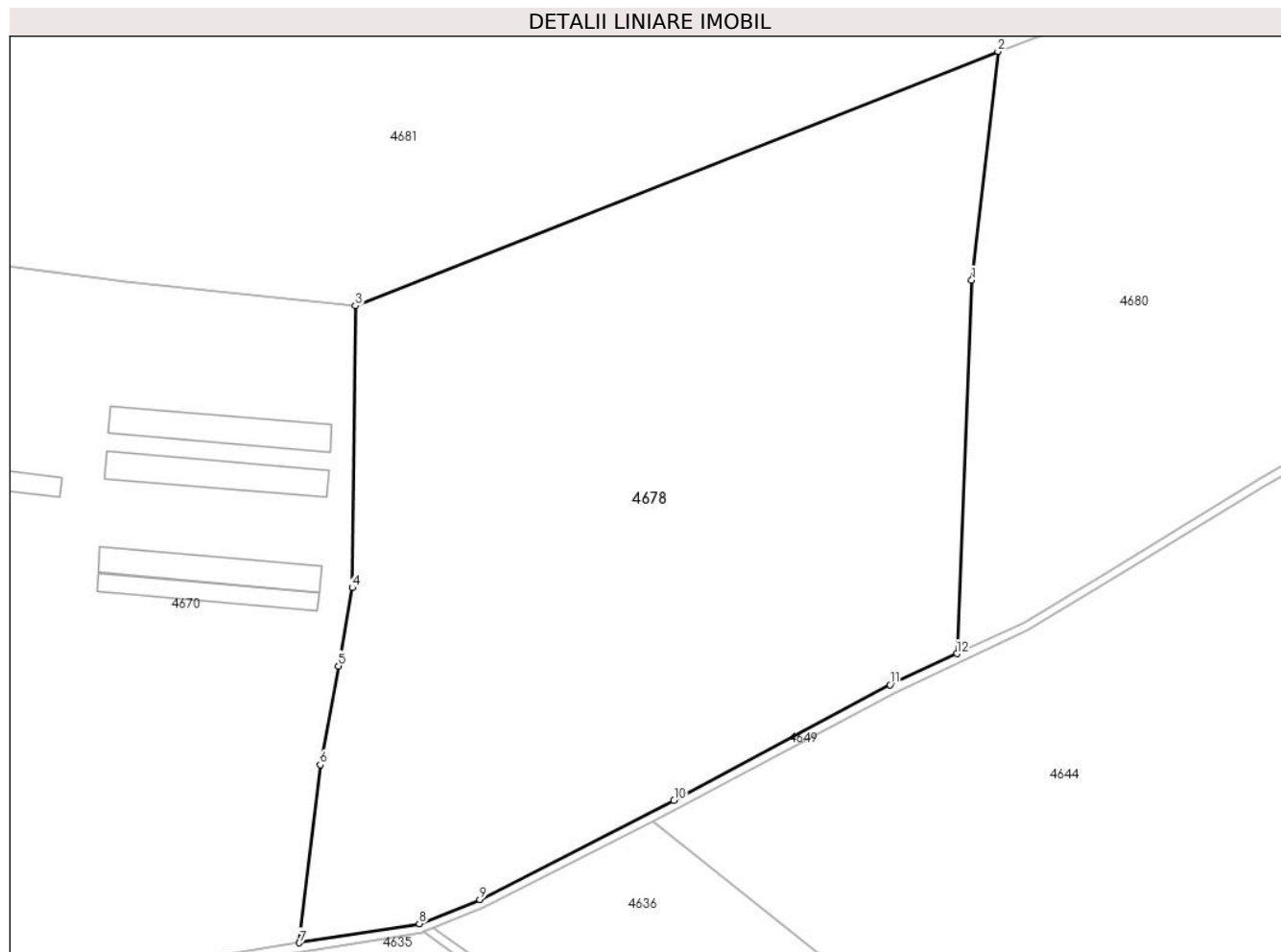
Inscrieri privind dezmembramintele dreptului de proprietate, drepturi reale de garanție și sarcini	Referințe
NU SUNT	

## Anexa Nr. 1 La Partea I

## Teren

Nr cadastral	Suprafața (mp)*	Observații / Referințe
	79.735	

\* Suprafața este determinată în planul de proiecție Stereo 70.



## Date referitoare la teren

Crt	Categorie folosință	Intravilan	Suprafața (mp)	Tarla	Parcelă	Nr. topo	Observații / Referințe
1	padure	NU	79.735	-	-	-	1PD - U.A. 109A, 109B 109C

## Lungime Segmente

1) Valorile lungimilor segmentelor sunt obținute din proiecție în plan.

Punct început	X / Y	Punct sfârșit	X / Y	Lungime segment (** (m)
1	636.224,763 342.516,176	2	636.236,583 342.619,081	103.581
2	636.236,583 342.619,081	3	635.946,933 342.504,538	311.476
3	635.946,933 342.504,538	4	635.945,581 342.377,603	126.942
4	635.945,581 342.377,603	5	635.939,373 342.342,407	35.739
5	635.939,373 342.342,407	6	635.931,088 342.297,933	45.239

Punct început	X / Y	Punct sfârșit	X / Y	Lungime segment (** (m)
6	635.931,088 342.297,933	7	635.921,72 342.217,757	80.721
7	635.921,72 342.217,757	8	635.975,802 342.226,349	54.761
8	635.975,802 342.226,349	9	636.003,077 342.237,272	29.381
9	636.003,077 342.237,272	10	636.090,562 342.281,792	98.161
10	636.090,562 342.281,792	11	636.187,918 342.333,967	110.455
11	636.187,918 342.333,967	12	636.218,072 342.347,943	33.236
12	636.218,072 342.347,943	1	636.224,763 342.516,176	168.366

\*\* Lungimile segmentelor sunt determinate în planul de proiecție Stereo 70 și sunt rotunjite la 1 milimetru.

\*\*\* Distanța dintre puncte este formată din segmente cumulate ce sunt mai mici decât valoarea 1 milimetru.



**DATE DESPRE IMOBILUL NR. 4679**

Oficiul de Cadastru și Publicitate Imobiliară IALOMITA  
Biroul de Cadastru și Publicitate Imobiliară Slobozia

**A. Partea I. Descrierea imobilului**

TEREN Extravilan

Adresa: Jud. Ialomita

Nr. Crt	Nr cadastral Nr. topografic	Suprafața* (mp)	Observații / Referințe
A1		8.130	Sector cadastral:11 Teren neimprejmuit;

**B. Partea II. Proprietari și acte**

Inscrieri privitoare la dreptul de proprietate și alte drepturi reale		Referințe
/		
Act Administrativ nr. 1114, din 17/05/2024 emis de PRIMARIA COM. AXINTELE (adeverinta);		
B1	Inscrierea provizorie, drept de PROPRIETATE, dobandit prin Lege, cota actuala 1/1 1) UAT AXINTELE, CIF:4231938	A1

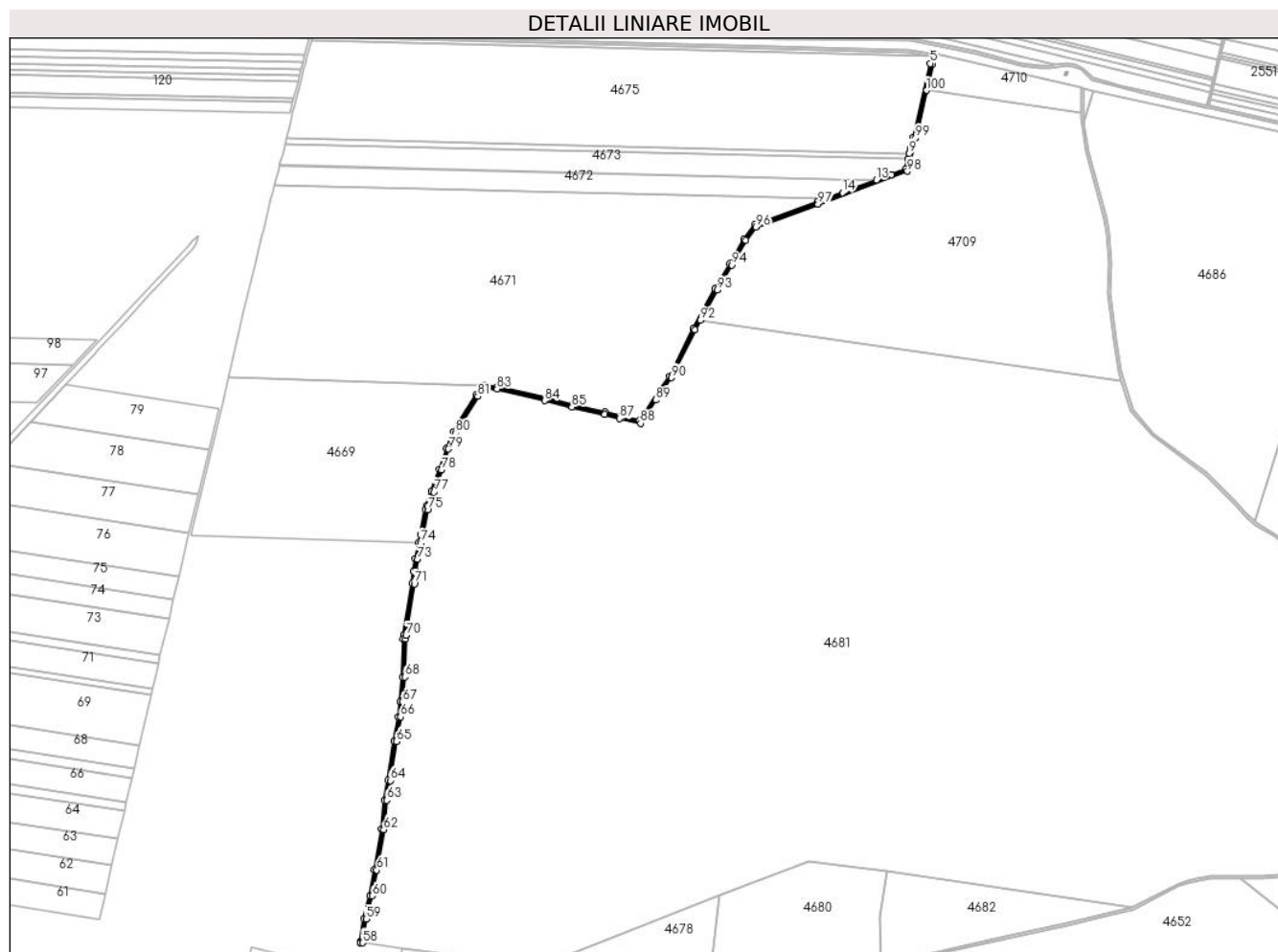
**C. Partea III. SARCINI .**

Inscrieri privind dezmembramintele dreptului de proprietate, drepturi reale de garanție și sarcini	Referințe
NU SUNT	

**Teren**

Nr cadastral	Suprafața (mp)*	Observații / Referințe
	8.130	

\* Suprafața este determinată în planul de proiecție Stereo 70.



**Date referitoare la teren**

Crt	Categorie folosință	Intravilan	Suprafața (mp)	Tarla	Parcelă	Nr. topo	Observații / Referințe
1	drum	NU	8.130	-	-	-	De 835

**Lungime Segmente**

1) Valorile lungimilor segmentelor sunt obținute din proiecție în plan.

Punct început	X / Y	Punct sfârșit	X / Y	Lungime segment	Punct început	X / Y	Punct sfârșit	X / Y	Lungime segment	Punct început	X / Y	Punct sfârșit	X / Y	Lungime segment
1	636.586,04 343.978,794	2	636.590,147 343.995,559	17.26	2	636.590,147 343.995,559	3	636.586,262 343.996,511	4.0	3	636.586,262 343.996,511	4	636.585,288 343.992,533	4.095
4	636.585,288 343.992,533	5	636.582,148 343.979,718	13.19 4	5	636.582,148 343.979,718	6	636.554,33 343.858,688	124.1 86	6	636.554,33 343.858,688	7	636.550,327 343.842,404	16.76 9
7	636.550,327 343.842,404	8	636.547,954 343.832,772	9.92	8	636.547,954 343.832,772	9	636.547,913 343.832,603	0.174	9	636.547,913 343.832,603	10	636.545,553 343.823,024	9.865
10	636.545,553 343.823,024	11	636.541,463 343.806,426	17.09 5	11	636.541,463 343.806,426	12	636.518,616 343.797,977	24.35 9	12	636.518,616 343.797,977	13	636.494,025 343.788,883	26.21 9
13	636.494,025 343.788,883	14	636.438,708 343.768,427	58.97 8	14	636.438,708 343.768,427	15	636.413,114 343.758,962	27.28 8	15	636.413,114 343.758,962	16	636.397,218 343.753,084	16.94 8
16	636.397,218 343.753,084	17	636.294,627 343.715,457	109.2 74	17	636.294,627 343.715,457	18	636.276,972 343.692,542	28.92 7	18	636.276,972 343.692,542	19	636.253,939 343.652,125	46.51 9



Punct început	X / Y	Punct sfârșit	X / Y	Lungime segment	Punct început	X / Y	Punct sfârșit	X / Y	Lungime segment	Punct început	X / Y	Punct sfârșit	X / Y	Lungime segment
19	636.253,939 343.652,125	20	636.229,844 343.611,19	47.5	20	636.229,844 343.611,19	21	636.193,753 343.545,692	74.78 3	21	636.193,753 343.545,692	22	636.155,184 343.467,585	87.11 1
22	636.155,184 343.467,585	23	636.139,057 343.444,844	27.87 9	23	636.139,057 343.444,844	24	636.106,316 343.395,318	59.37	24	636.106,316 343.395,318	25	636.074,771 343.402,569	32.36 8
25	636.074,771 343.402,569	26	636.049,962 343.409,421	25.73 8	26	636.049,962 343.409,421	27	635.996,549 343.421,438	54.74 8	27	635.996,549 343.421,438	28	635.952,034 343.431,967	45.74 3
28	635.952,034 343.431,967	29	635.873,567 343.451,529	80.86 9	29	635.873,567 343.451,529	30	635.852,295 343.452,897	21.31 6	30	635.852,295 343.452,897	31	635.838,402 343.437,362	20.84 1
31	635.838,402 343.437,362	32	635.801,335 343.377,3	70.57 9	32	635.801,335 343.377,3	33	635.789,919 343.350,301	29.31 3	33	635.789,919 343.350,301	34	635.778,742 343.315,966	36.10 8
34	635.778,742 343.315,966	35	635.766,011 343.279,937	38.21 2	35	635.766,011 343.279,937	36	635.757,393 343.256,901	24.59 5	36	635.757,393 343.256,901	37	635.755,514 343.250,17	6.988
37	635.755,514 343.250,17	38	635.747,554 343.209,143	41.79 2	38	635.747,554 343.209,143	39	635.744,824 343.195,965	13.45 8	39	635.744,824 343.195,965	40	635.739,309 343.169,346	27.18 4
40	635.739,309 343.169,346	41	635.735,926 343.149,008	20.61 7	41	635.735,926 343.149,008	42	635.733,695 343.128,816	20.31 5	42	635.733,695 343.128,816	43	635.720,25 343.044,778	85.10 7
43	635.720,25 343.044,778	44	635.719,255 343.038,475	6.381	44	635.719,255 343.038,475	45	635.718,283 342.976,142	62.34 1	45	635.718,283 342.976,142	46	635.714,445 342.935,925	40.4
46	635.714,445 342.935,925	47	635.711,152 342.911,311	24.83 3	47	635.711,152 342.911,311	48	635.704,752 342.871,293	40.52 7	48	635.704,752 342.871,293	49	635.694,105 342.807,062	65.10 7
49	635.694,105 342.807,062	50	635.688,646 342.774,97	32.55 3	50	635.688,646 342.774,97	51	635.683,486 342.726,94	48.30 6	51	635.683,486 342.726,94	52	635.672,207 342.660,786	67.10 9
52	635.672,207 342.660,786	53	635.664,98 342.618,824	42.58	53	635.664,98 342.618,824	54	635.654,635 342.580,599	39.6	54	635.654,635 342.580,599	55	635.649,18 342.542,441	38.54 6
55	635.649,18 342.542,441	56	635.649,108 342.541,941	0.505	56	635.649,108 342.541,941	57	635.649,447 342.541,748	0.39	57	635.649,447 342.541,748	58	635.653,046 342.541,222	3.637
58	635.653,046 342.541,222	59	635.658,56 342.579,79	38.96	59	635.658,56 342.579,79	60	635.668,89 342.617,96	39.54 3	60	635.668,89 342.617,96	61	635.676,15 342.660,11	42.77 1
61	635.676,15 342.660,11	62	635.687,45 342.726,39	67.23 6	62	635.687,45 342.726,39	63	635.692,61 342.774,42	48.30 6	63	635.692,61 342.774,42	64	635.698,05 342.806,4	32.43 9
64	635.698,05 342.806,4	65	635.708,7 342.870,65	65.12 7	65	635.708,7 342.870,65	66	635.715,11 342.910,73	40.58 9	66	635.715,11 342.910,73	67	635.718,42 342.935,47	24.96
67	635.718,42 342.935,47	68	635.722,28 342.975,92	40.63 4	68	635.722,28 342.975,92	69	635.723,25 343.038,13	62.21 8	69	635.723,25 343.038,13	70	635.724,2 343.044,15	6.094
70	635.724,2 343.044,15	71	635.737,66 343.128,28	85.2	71	635.737,66 343.128,28	72	635.739,89 343.148,46	20.30 3	72	635.739,89 343.148,46	73	635.743,24 343.168,6	20.41 7
73	635.743,24 343.168,6	74	635.748,96 343.195,39	27.39 4	74	635.748,96 343.195,39	75	635.759,41 343.249,25	54.86 4	75	635.759,41 343.249,25	76	635.761,2 343.255,66	6.655
76	635.761,2 343.255,66	77	635.769,77 343.278,57	24.46	77	635.769,77 343.278,57	78	635.782,53 343.314,68	38.29 8	78	635.782,53 343.314,68	79	635.793,67 343.348,9	35.98 8
79	635.793,67 343.348,9	80	635.804,9 343.375,46	28.83 7	80	635.804,9 343.375,46	81	635.841,62 343.434,96	69.91 9	81	635.841,62 343.434,96	82	635.853,98 343.448,78	18.54 1
82	635.853,98 343.448,78	83	635.872,95 343.447,56	19.00 9	83	635.872,95 343.447,56	84	635.951,09 343.428,08	80.53 2	84	635.951,09 343.428,08	85	635.995,65 343.417,54	45.79
85	635.995,65 343.417,54	86	636.048,99 343.405,54	54.67 3	86	636.048,99 343.405,54	87	636.073,79 343.398,69	25.72 9	87	636.073,79 343.398,69	88	636.108,16 343.390,79	35.26 6
88	636.108,16 343.390,79	89	636.132,81 343.429,12	45.57 2	89	636.132,81 343.429,12	90	636.158,63 343.465,53	44.63 6	90	636.158,63 343.465,53	91	636.197,3 343.543,84	87.33 7
91	636.197,3 343.543,84	92	636.205,871 343.559,394	17.75 9	92	636.205,871 343.559,394	93	636.233,32 343.609,21	56.87 8	93	636.233,32 343.609,21	94	636.257,4 343.650,12	47.47 1
94	636.257,4 343.650,12	95	636.280,31 343.690,32	46.27	95	636.280,31 343.690,32	96	636.297,09 343.712,1	27.49 4	96	636.297,09 343.712,1	97	636.398,6 343.749,33	108.1 22
97	636.398,6 343.749,33	98	636.544,84 343.803,41	155.9 19	98	636.544,84 343.803,41	99	636.558,23 343.857,76	55.97 5	99	636.558,23 343.857,76	100	636.576,124 343.935,639	79.90 8
100	636.576,124 343.935,639	1	636.586,04 343.978,794	44.28										

\*\* Lungimile segmentelor sunt determinate în planul de proiecție Stereo 70 și sunt rotunjite la 1 milimetru.

\*\*\* Distanța dintre puncte este formată din segmente cumulate ce sunt mai mici decât valoarea 1 milimetru.



**DATE DESPRE IMOBILUL NR. 4680**

Oficiul de Cadastru și Publicitate Imobiliară IALOMITA  
Biroul de Cadastru și Publicitate Imobiliară Slobozia

**A. Partea I. Descrierea imobilului**

TEREN Extravilan

Adresa: Jud. Ialomita

Nr. Crt	Nr cadastral Nr. topografic	Suprafața* (mp)	Observații / Referințe
A1		62.500	Sector cadastral:11 Teren neimprejmuit;

**B. Partea II. Proprietari și acte**

Inscrieri privitoare la dreptul de proprietate și alte drepturi reale		Referințe
/		
Act Normativ nr. 1705, din 21/11/2006 emis de GUVERNUL ROMANIEI (HOTARARE DE GUVERN);		
B1	Intabulare, drept de PROPRIETATE, dobandit prin Lege, cota actuala 1/1 1) STATUL ROMAN, CIF:9999999999999	A1
Act Normativ nr. 46, din 19/03/2008 emis de PARLAMENTUL ROMANIEI (LEGE - ARTICOLUL 12 DIN 19.03.2008);		
B2	Intabulare, drept de ADMINISTRARE, dobandit prin Lege 1) REGIA NATIONALA A PADURILOR - ROMSILVA - DIRECTIA SILVICA IALOMITA, CIF:1590120, OCOLUL SILVIC URZICENI	A1

**C. Partea III. SARCINI .**

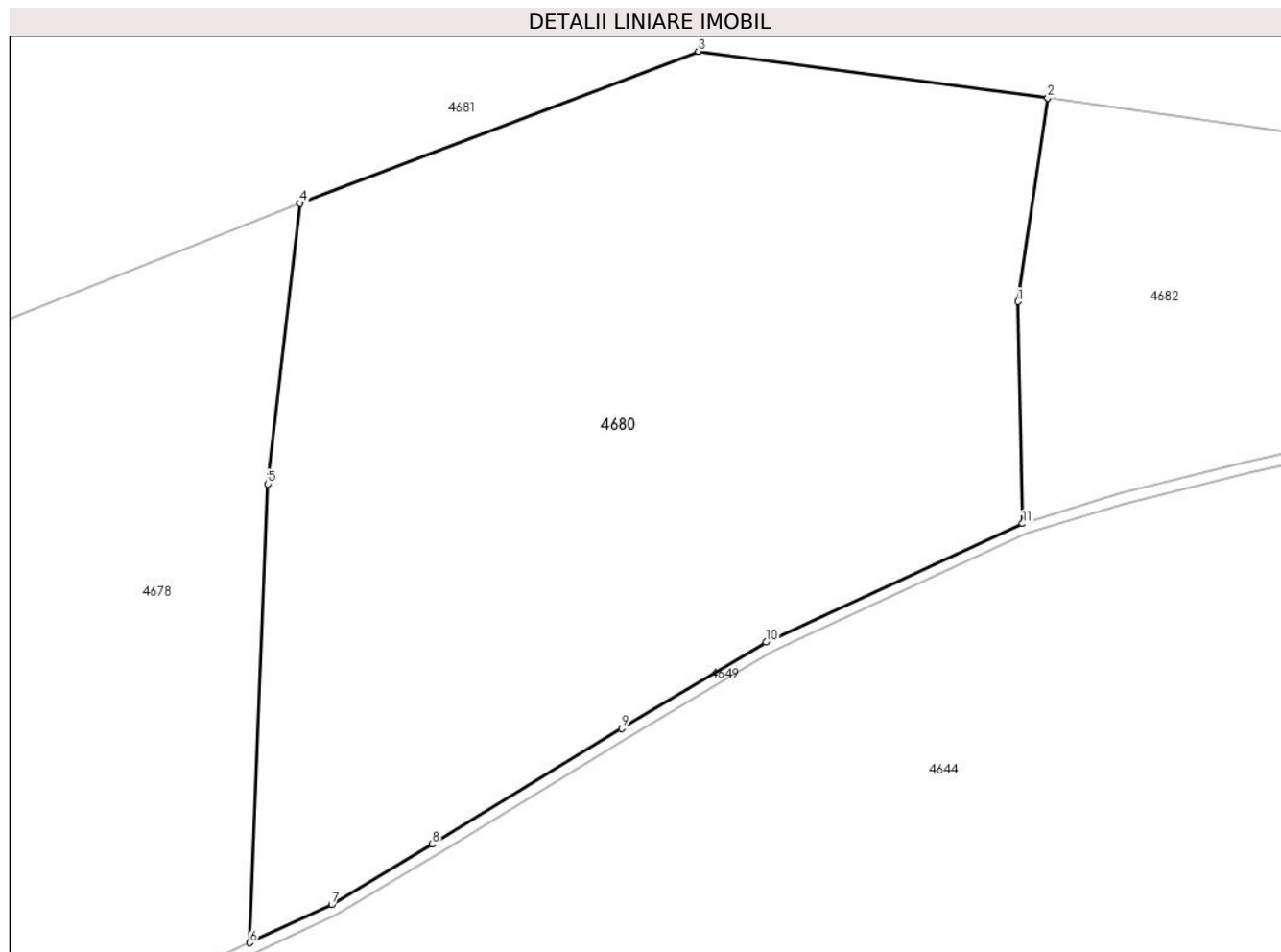
Inscrieri privind dezmembramintele dreptului de proprietate, drepturi reale de garanție și sarcini	Referințe
NU SUNT	

## Anexa Nr. 1 La Partea I

## Teren

Nr cadastral	Suprafața (mp)*	Observații / Referințe
	62.500	

\* Suprafața este determinată în planul de proiecție Stereo 70.



## Date referitoare la teren

Crt	Categorie folosință	Intra vilan	Suprafața (mp)	Tarla	Parcelă	Nr. topo	Observații / Referințe
1	padure	NU	62.500	-	-	-	1PD - U.A. 113A, 113B, 113C

## Lungime Segmente

1) Valorile lungimilor segmentelor sunt obținute din proiecție în plan.

Punct început	X / Y	Punct sfârșit	X / Y	Lungime segment (** (m)
1	636.500,181 342.583,024	2	636.511,066 342.657,672	75.437
2	636.511,066 342.657,672	3	636.382,82 342.674,75	129.378
3	636.382,82 342.674,75	4	636.236,583 342.619,081	156.475
4	636.236,583 342.619,081	5	636.224,763 342.516,176	103.581
5	636.224,763 342.516,176	6	636.218,072 342.347,943	168.366

Punct început	X / Y	Punct sfârșit	X / Y	Lungime segment (** (m)
6	636.218,072 342.347,943	7	636.248,227 342.361,918	33.236
7	636.248,227 342.361,918	8	636.285,087 342.384,052	42.995
8	636.285,087 342.384,052	9	636.354,628 342.426,477	81.461
9	636.354,628 342.426,477	10	636.407,655 342.458,174	61.778
10	636.407,655 342.458,174	11	636.501,795 342.501,588	103.668
11	636.501,795 342.501,588	1	636.500,181 342.583,024	81.452

\*\* Lungimile segmentelor sunt determinate în planul de proiecție Stereo 70 și sunt rotunjite la 1 milimetru.

\*\*\* Distanța dintre puncte este formată din segmente cumulate ce sunt mai mici decât valoarea 1 milimetru.



**DATE DESPRE IMOBILUL NR. 4681**

Oficiul de Cadastru și Publicitate Imobiliară IALOMITA  
Biroul de Cadastru și Publicitate Imobiliară Slobozia

**A. Partea I. Descrierea imobilului**

TEREN Extravilan

Nr. CF vechi:171  
Nr. cadastral vechi:435

Adresa: Jud. Ialomita

Nr. Crt	Nr cadastral Nr. topografic	Suprafața* (mp)	Observații / Referințe
A1	22854	1.280.000	Sector cadastral:11 Teren neimprejmuit;

**B. Partea II. Proprietari și acte**

Inscrieri privitoare la dreptul de proprietate și alte drepturi reale		Referințe
<b>78392 / 27/11/2014</b>		
Act Notarial nr. 1158, din 24/11/2014 emis de ACHIM ADRIAN (contract de vanzare-cumparare);		
B2	Intabulare, drept de PROPRIETATE intretinere, dobandit prin Conventie, cota actuala 1/1 1) PAUN AURELIA ALEXANDRINA, necasatorita	A1

**C. Partea III. SARCINI**

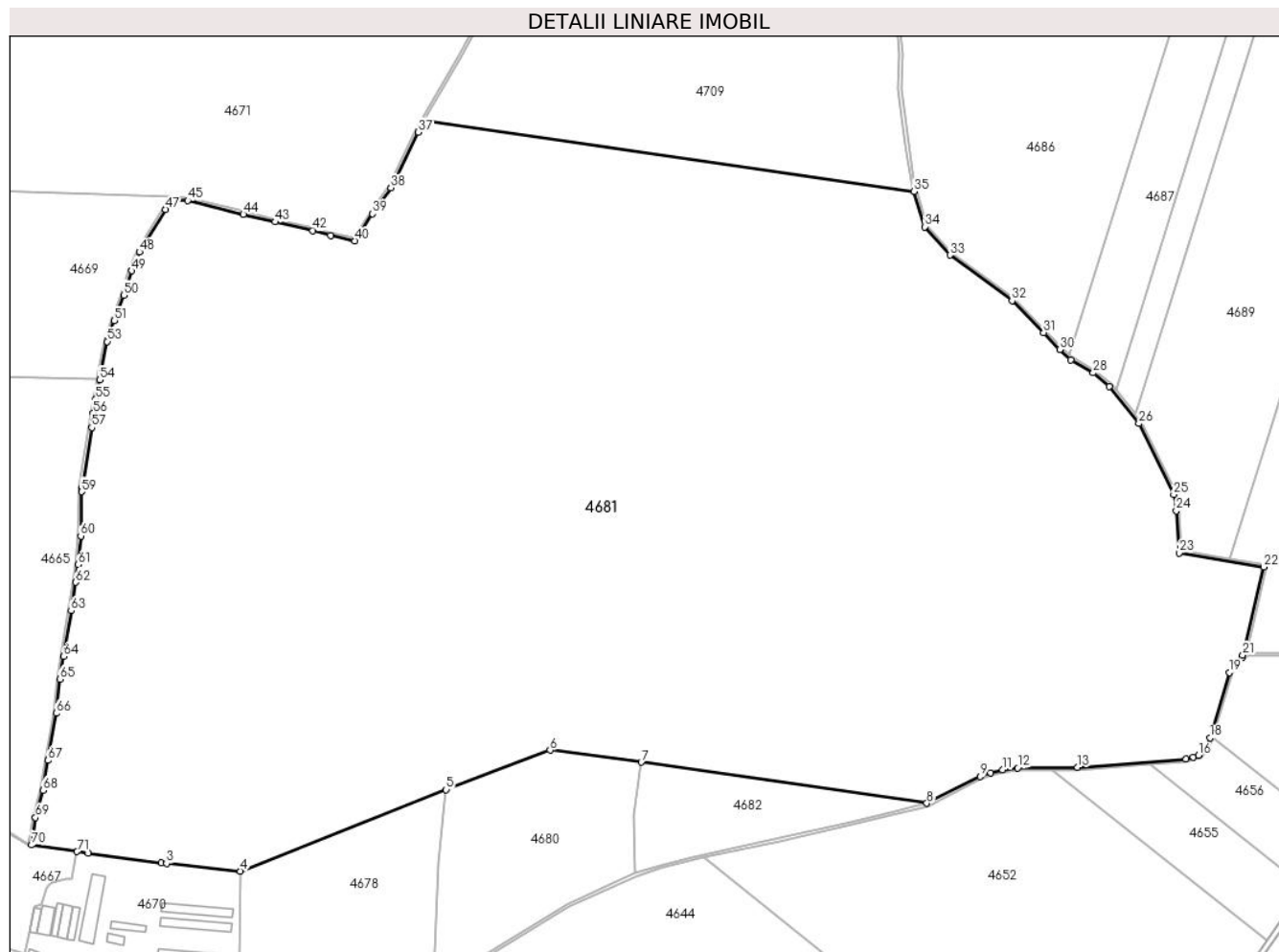
Inscrieri privind dezmembramintele dreptului de proprietate, drepturi reale de garanție și sarcini		Referințe
<b>78392 / 27/11/2014</b>		
Act Notarial nr. 1158, din 24/11/2014 emis de ACHIM ADRIAN;		
C1	- deodata cu intabularea dreptului de proprietate de sub B2, se intabuleaza dreptul de ipoteca legala, asupra imobilului de la A1, in executarea obligatiei de intretinere 1) PAUN BOGDAN	A1

## Anexa Nr. 1 La Partea I

## Teren

Nr cadastral	Suprafața (mp)*	Observații / Referințe
22854	1.280.000	

\* Suprafața este determinată în planul de proiecție Stereo 70.



## Date referitoare la teren

Crt	Categorie folosință	Intravilan	Suprafața (mp)	Tarla	Parcelă	Nr. topo	Observații / Referințe
1	padure	NU	1.280.000	895	2	-	

## Lungime Segmente

1) Valorile lungimilor segmentelor sunt obținute din proiecție în plan.

Punct început	X / Y	Punct sfârșit	X / Y	Lungime segment	Punct început	X / Y	Punct sfârșit	X / Y	Lungime segment	Punct început	X / Y	Punct sfârșit	X / Y	Lungime segment
1	635.732,588 342.529,604	2	635.835,413 342.516,372	103.673	2	635.835,413 342.516,372	3	635.842,958 342.515,272	7.625	3	635.842,958 342.515,272	4	635.946,933 342.504,538	104.528
4	635.946,933 342.504,538	5	636.236,583 342.619,081	311.476	5	636.236,583 342.619,081	6	636.382,82 342.674,75	156.475	6	636.382,82 342.674,75	7	636.511,066 342.657,672	129.378
7	636.511,066 342.657,672	8	636.912,991 342.599,954	406.048	8	636.912,991 342.599,954	9	636.988,216 342.637,452	84.053	9	636.988,216 342.637,452	10	637.002,963 342.642,82	15.693
10	637.002,963 342.642,82	11	637.019,932 342.646,852	17.442	11	637.019,932 342.646,852	12	637.040,838 342.649,737	21.104	12	637.040,838 342.649,737	13	637.125,133 342.650,617	84.3
13	637.125,133 342.650,617	14	637.278,079 342.661,816	153.355	14	637.278,079 342.661,816	15	637.288,131 342.664,809	10.488	15	637.288,131 342.664,809	16	637.295,386 342.667,694	7.808
16	637.295,386 342.667,694	17	637.303,128 342.675,583	11.053	17	637.303,128 342.675,583	18	637.311,451 342.691,781	18.211	18	637.311,451 342.691,781	19	637.338,757 342.783,708	95.897



Punct început	X / Y	Punct sfârșit	X / Y	Lungime segment	Punct început	X / Y	Punct sfârșit	X / Y	Lungime segment	Punct început	X / Y	Punct sfârșit	X / Y	Lungime segment
19	637.338,757 342.783,708	20	637.357,35 342.805,34	28.524	20	637.357,35 342.805,34	21	637.357,903 342.808,166	2.879	21	637.357,903 342.808,166	22	637.387,211 342.932,409	127.653
22	637.387,211 342.932,409	23	637.267,998 342.951,99	120.81	23	637.267,998 342.951,99	24	637.264,085 343.011,447	59.586	24	637.264,085 343.011,447	25	637.260,507 343.033,966	22.802
25	637.260,507 343.033,966	26	637.211,432 343.133,967	111.394	26	637.211,432 343.133,967	27	637.170,205 343.186,295	66.617	27	637.170,205 343.186,295	28	637.147,256 343.205,368	29.84
28	637.147,256 343.205,368	29	637.115,978 343.223,57	36.189	29	637.115,978 343.223,57	30	637.100,109 343.237,885	21.371	30	637.100,109 343.237,885	31	637.077,453 343.261,746	32.904
31	637.077,453 343.261,746	32	637.033,04 343.306,593	63.118	32	637.033,04 343.306,593	33	636.945,672 343.370,889	108.476	33	636.945,672 343.370,889	34	636.910,251 343.410,672	53.267
34	636.910,251 343.410,672	35	636.895,304 343.460,388	51.914	35	636.895,304 343.460,388	36	636.205,871 343.559,394	696.505	36	636.205,871 343.559,394	37	636.197,3 343.543,84	17.759
37	636.197,3 343.543,84	38	636.158,63 343.465,53	87.337	38	636.158,63 343.465,53	39	636.132,81 343.429,12	44.636	39	636.132,81 343.429,12	40	636.108,16 343.390,79	45.572
40	636.108,16 343.390,79	41	636.073,79 343.398,69	35.266	41	636.073,79 343.398,69	42	636.048,99 343.405,54	25.729	42	636.048,99 343.405,54	43	635.995,65 343.417,54	54.673
43	635.995,65 343.417,54	44	635.951,09 343.428,08	45.79	44	635.951,09 343.428,08	45	635.872,95 343.447,56	80.532	45	635.872,95 343.447,56	46	635.853,98 343.448,78	19.009
46	635.853,98 343.448,78	47	635.841,62 343.434,96	18.541	47	635.841,62 343.434,96	48	635.804,9 343.375,46	69.919	48	635.804,9 343.375,46	49	635.793,67 343.348,9	28.837
49	635.793,67 343.348,9	50	635.782,53 343.314,68	35.988	50	635.782,53 343.314,68	51	635.769,77 343.278,57	38.298	51	635.769,77 343.278,57	52	635.761,2 343.255,66	24.46
52	635.761,2 343.255,66	53	635.759,41 343.249,25	6.655	53	635.759,41 343.249,25	54	635.748,96 343.195,39	54.864	54	635.748,96 343.195,39	55	635.743,24 343.168,6	27.394
55	635.743,24 343.168,6	56	635.739,89 343.148,46	20.417	56	635.739,89 343.148,46	57	635.737,66 343.128,28	20.303	57	635.737,66 343.128,28	58	635.724,2 343.044,15	85.2
58	635.724,2 343.044,15	59	635.723,25 343.038,13	6.094	59	635.723,25 343.038,13	60	635.722,28 342.975,92	62.218	60	635.722,28 342.975,92	61	635.718,42 342.935,47	40.634
61	635.718,42 342.935,47	62	635.715,11 342.910,73	24.96	62	635.715,11 342.910,73	63	635.708,7 342.870,65	40.589	63	635.708,7 342.870,65	64	635.698,05 342.806,4	65.127
64	635.698,05 342.806,4	65	635.692,61 342.774,42	32.439	65	635.692,61 342.774,42	66	635.687,45 342.726,39	48.306	66	635.687,45 342.726,39	67	635.676,15 342.660,11	67.236
67	635.676,15 342.660,11	68	635.668,89 342.617,96	42.771	68	635.668,89 342.617,96	69	635.658,56 342.579,79	39.543	69	635.658,56 342.579,79	70	635.653,046 342.541,222	38.96
70	635.653,046 342.541,222	71	635.717,118 342.531,864	64.752	71	635.717,118 342.531,864	1	635.732,588 342.529,604	15.634					

\*\* Lungimile segmentelor sunt determinate în planul de proiecție Stereo 70 și sunt rotunjite la 1 milimetru.

\*\*\* Distanța dintre puncte este formată din segmente cumulate ce sunt mai mici decât valoarea 1 milimetru.



**DATE DESPRE IMOBILUL NR. 4682**

Oficiul de Cadastru și Publicitate Imobiliară IALOMITA  
Biroul de Cadastru și Publicitate Imobiliară Slobozia

**A. Partea I. Descrierea imobilului**

TEREN Extravilan

Adresa: Jud. Ialomita

Nr. Crt	Nr cadastral Nr. topografic	Suprafața* (mp)	Observații / Referințe
A1		31.788	Sector cadastral:11 Teren neimprejmuit;

**B. Partea II. Proprietari și acte**

Inscrieri privitoare la dreptul de proprietate și alte drepturi reale		Referințe
/		
Act Normativ nr. 1705, din 21/11/2006 emis de GUVERNUL ROMANIEI (HOTARARE DE GUVERN);		
B1	Intabulare, drept de PROPRIETATE, dobandit prin Lege, cota actuala 1/1 1) <b>STATUL ROMAN</b> , CIF:9999999999999	A1
Act Normativ nr. 46, din 19/03/2008 emis de PARLAMENTUL ROMANIEI (LEGE - ARTICOLUL 12 DIN 19.03.2008);		
B2	Intabulare, drept de ADMINISTRARE, dobandit prin Lege 1) <b>REGIA NATIONALA A PADURILOR - ROMSILVA - DIRECTIA SILVICA IALOMITA</b> , CIF:1590120, OCOLUL SILVIC URZICENI	A1

**C. Partea III. SARCINI .**

Inscrieri privind dezmembramintele dreptului de proprietate, drepturi reale de garanție și sarcini	Referințe
NU SUNT	

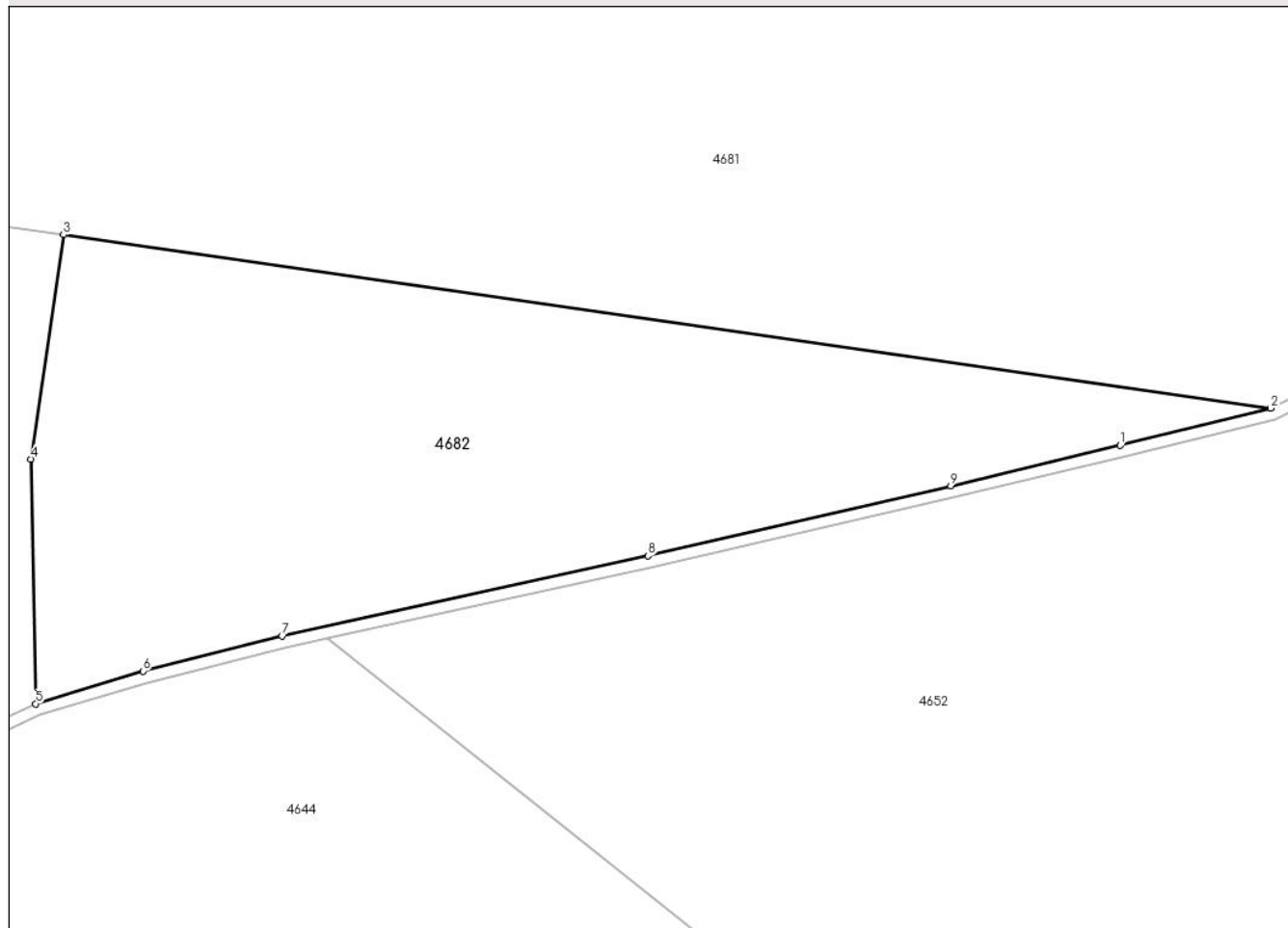
## Anexa Nr. 1 La Partea I

## Teren

Nr cadastral	Suprafața (mp)*	Observații / Referințe
	31.788	

\* Suprafața este determinată în planul de proiecție Stereo 70.

## DETALII LINIARE IMOBIL



## Date referitoare la teren

Crt	Categorie folosință	Intra vilan	Suprafața (mp)	Tarla	Parcelă	Nr. topo	Observații / Referințe
1	padure	NU	31.788	-	-	-	1PD - U.A. 118A, 118B, 118C. 118D

## Lungime Segmente

1) Valorile lungimilor segmentelor sunt obținute din proiecție în plan.

Punct început	X / Y	Punct sfârșit	X / Y	Lungime segment (** (m)
1	636.862,848 342.587,585	2	636.912,991 342.599,954	51.645
2	636.912,991 342.599,954	3	636.511,066 342.657,672	406.048
3	636.511,066 342.657,672	4	636.500,181 342.583,024	75.437
4	636.500,181 342.583,024	5	636.501,795 342.501,588	81.452
5	636.501,795 342.501,588	6	636.537,468 342.512,515	37.309

Punct început	X / Y	Punct sfârșit	X / Y	Lungime segment (** (m)
6	636.537,468 342.512,515	7	636.583,818 342.524,194	47.799
7	636.583,818 342.524,194	8	636.705,683 342.550,799	124.735
8	636.705,683 342.550,799	9	636.806,491 342.574,116	103.469
9	636.806,491 342.574,116	1	636.862,848 342.587,585	57.945

\*\* Lungimile segmentelor sunt determinate în planul de proiecție Stereo 70 și sunt rotunjite la 1 milimetru.

\*\*\* Distanța dintre puncte este formată din segmente cumulate ce sunt mai mici decât valoarea 1 milimetru.



**DATE DESPRE IMOBILUL NR. 4683**

Oficiul de Cadastru și Publicitate Imobiliară IALOMITA  
Biroul de Cadastru și Publicitate Imobiliară Slobozia

**A. Partea I. Descrierea imobilului**

TEREN Extravilan

Adresa: Jud. Ialomita

Nr. Crt	Nr cadastral Nr. topografic	Suprafața* (mp)	Observații / Referințe
A1		458	Sector cadastral:11 Teren neimprejmuit;

**B. Partea II. Proprietari și acte**

Inscrieri privitoare la dreptul de proprietate și alte drepturi reale	Referințe
/	
Act Normativ nr. 7, din 13/03/1996 emis de PARLAMENTUL ROMANIEI (lege);	
B1	A1
1) UAT AXINTELE, Teren la dispozitia comisiei locale de Fond Funciar, CIF:4231938	

**C. Partea III. SARCINI .**

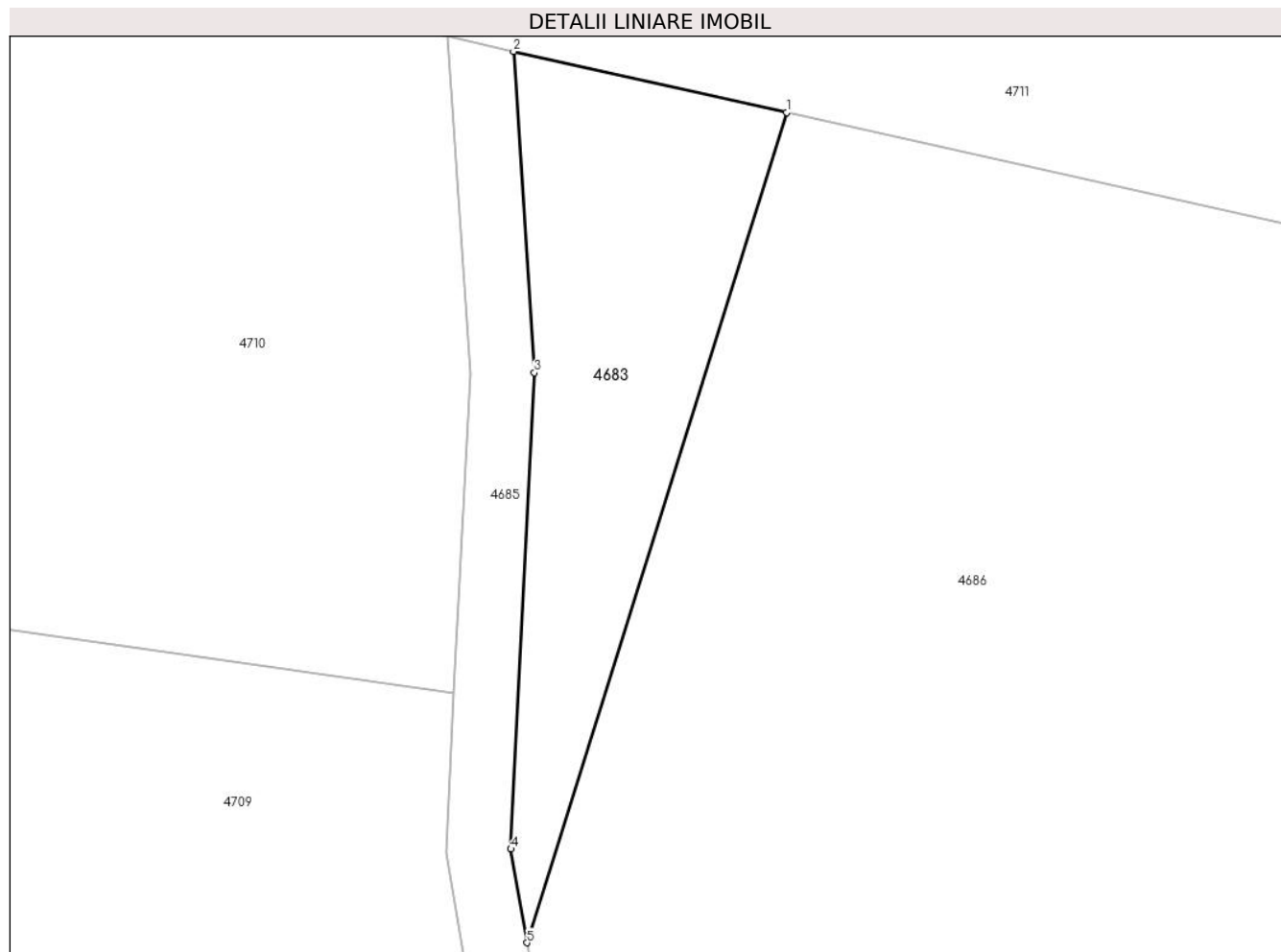
Inscrieri privind dezmembramintele dreptului de proprietate, drepturi reale de garanție și sarcini	Referințe
NU SUNT	

## Anexa Nr. 1 La Partea I

## Teren

Nr cadastral	Suprafața (mp)*	Observații / Referințe
	458	

\* Suprafața este determinată în planul de proiecție Stereo 70.



## Date referitoare la teren

Crt	Categorie folosință	Intravilan	Suprafața (mp)	Tarla	Parcelă	Nr. topo	Observații / Referințe
1	arabil	NU	458	893/1	5	-	rest

## Lungime Segmente

1) Valorile lungimilor segmentelor sunt obținute din proiecție în plan.

Punct început	X / Y	Punct sfârșit	X / Y	Lungime segment (** (m)
1	636.849,735 343.935,332	2	636.832,794 343.939,121	17.36
2	636.832,794 343.939,121	3	636.834,09 343.919,209	19.954
3	636.834,09 343.919,209	4	636.832,624 343.889,677	29.568
4	636.832,624 343.889,677	5	636.833,625 343.883,866	5.897
5	636.833,625 343.883,866	1	636.849,735 343.935,332	53.928



**\*\* Lungimile segmentelor sunt determinate în planul de proiecție Stereo 70 și sunt rotunjite la 1 milimetru.**

**\*\*\* Distanța dintre puncte este formată din segmente cumulate ce sunt mai mici decât valoarea 1 milimetru.**



**DATE DESPRE IMOBILUL NR. 4685**

Oficiul de Cadastru și Publicitate Imobiliară IALOMITA  
Biroul de Cadastru și Publicitate Imobiliară Slobozia

**A. Partea I. Descrierea imobilului**

TEREN Extravilan

Adresa: Jud. Ialomita

Nr. Crt	Nr cadastral Nr. topografic	Suprafața* (mp)	Observații / Referințe
A1		5.568	Sector cadastral:11 Teren neimprejmuit;

**B. Partea II. Proprietari și acte**

Inscrieri privitoare la dreptul de proprietate și alte drepturi reale	Referințe
/	
Act Administrativ nr. 1114, din 17/05/2024 emis de PRIMARIA COM. AXINTELE (adeverinta);	
B1	Inscrierea provizorie, drept de PROPRIETATE, dobandit prin Lege, cota actuala 1/1
	1) UAT AXINTELE, CIF:4231938

**C. Partea III. SARCINI .**

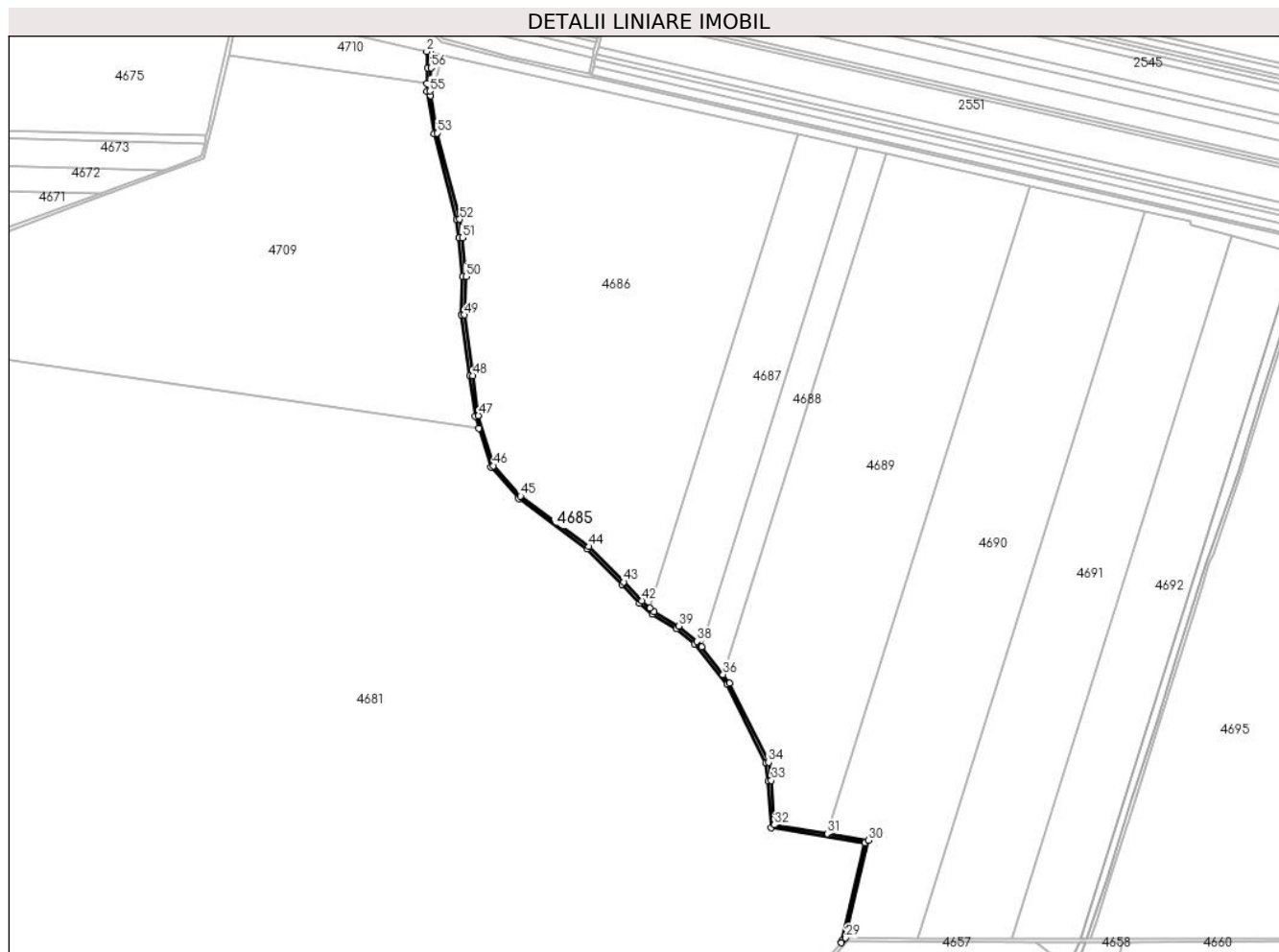
Inscrieri privind dezmembramintele dreptului de proprietate, drepturi reale de garanție și sarcini	Referințe
NU SUNT	

## Anexa Nr. 1 La Partea I

## Teren

Nr cadastral	Suprafața (mp)*	Observații / Referințe
	5.568	

\* Suprafața este determinată în planul de proiecție Stereo 70.



## Date referitoare la teren

Crt	Categorie folosință	Intravilan	Suprafața (mp)	Tarla	Parcelă	Nr. topo	Observații / Referințe
1	drum	NU	5.568	-	-	-	De 896/1

## Lungime Segmente

1) Valorile lungimilor segmentelor sunt obținute din proiecție în plan.

Punct început	X / Y	Punct sfârșit	X / Y	Lungime segment
1	636.832,794 343.939,121	2	636.828,726 343.940,035	4.169
4	636.829,097 343.899,311	5	636.828,607 343.889,434	9.889
7	636.866,915 343.725,508	8	636.870,088 343.702,318	23.406
10	636.873,036 343.604,539	11	636.883,394 343.526,781	78.445
13	636.895,304 343.460,388	14	636.910,251 343.410,672	51.914
16	637.033,04 343.306,593	17	637.077,453 343.261,746	63.118
2	636.828,726 343.940,035	3	636.830,083 343.919,178	20.901
5	636.828,607 343.889,434	6	636.837,91 343.835,421	54.808
8	636.870,088 343.702,318	9	636.874,615 343.653,238	49.289
11	636.883,394 343.526,781	12	636.890,724 343.475,621	51.682
14	636.910,251 343.410,672	15	636.945,672 343.370,889	53.267
17	637.077,453 343.261,746	18	637.100,109 343.237,885	32.904
3	636.830,083 343.919,178	4	636.829,097 343.899,311	19.892
6	636.837,91 343.835,421	7	636.866,915 343.725,508	113.675
9	636.874,615 343.653,238	10	636.873,036 343.604,539	48.724
12	636.890,724 343.475,621	13	636.895,304 343.460,388	15.906
15	636.945,672 343.370,889	16	637.033,04 343.306,593	108.476
18	637.100,109 343.237,885	19	637.115,978 343.223,57	21.371

Punct început	X / Y	Punct sfârșit	X / Y	Lungime segment	Punct început	X / Y	Punct sfârșit	X / Y	Lungime segment	Punct început	X / Y	Punct sfârșit	X / Y	Lungime segment
19	637.115,978 343.223,57	20	637.147,256 343.205,368	36.189	20	637.147,256 343.205,368	21	637.170,205 343.186,295	29.84	21	637.170,205 343.186,295	22	637.211,432 343.133,967	66.617
22	637.211,432 343.133,967	23	637.260,507 343.033,966	111.394	23	637.260,507 343.033,966	24	637.264,085 343.011,447	22.802	24	637.264,085 343.011,447	25	637.267,998 342.951,99	59.586
25	637.267,998 342.951,99	26	637.387,211 342.932,409	120.81	26	637.387,211 342.932,409	27	637.357,903 342.808,166	127.653	27	637.357,903 342.808,166	28	637.357,35 342.805,34	2.879
28	637.357,35 342.805,34	29	637.362,809 342.811,543	8.263	29	637.362,809 342.811,543	30	637.392,088 342.935,662	127.525	30	637.392,088 342.935,662	31	637.339,415 342.944,313	53.378
31	637.339,415 342.944,313	32	637.271,781 342.955,422	68.54	32	637.271,781 342.955,422	33	637.268,065 343.011,893	56.593	33	637.268,065 343.011,893	34	637.264,363 343.035,188	23.587
34	637.264,363 343.035,188	35	637.214,836 343.136,11	112.42	35	637.214,836 343.136,11	36	637.206,452 343.146,751	13.547	36	637.206,452 343.146,751	37	637.178,894 343.181,729	44.53
37	637.178,894 343.181,729	38	637.173,086 343.189,102	9.386	38	637.173,086 343.189,102	39	637.149,791 343.208,462	30.29	39	637.149,791 343.208,462	40	637.118,349 343.226,819	36.408
40	637.118,349 343.226,819	41	637.113,412 343.231,272	6.649	41	637.113,412 343.231,272	42	637.102,904 343.240,751	14.152	42	637.102,904 343.240,751	43	637.080,139 343.264,718	33.055
43	637.080,139 343.264,718	44	637.035,662 343.309,63	63.208	44	637.035,662 343.309,63	45	636.948,381 343.373,862	108.369	45	636.948,381 343.373,862	46	636.913,826 343.412,671	51.963
46	636.913,826 343.412,671	47	636.894,641 343.476,485	66.636	47	636.894,641 343.476,485	48	636.887,357 343.527,328	51.362	48	636.887,357 343.527,328	49	636.877,045 343.604,74	78.095
49	636.877,045 343.604,74	50	636.878,621 343.653,357	48.643	50	636.878,621 343.653,357	51	636.874,063 343.702,773	49.626	51	636.874,063 343.702,773	52	636.870,845 343.726,293	23.738
52	636.870,845 343.726,293	53	636.841,823 343.836,272	113.744	53	636.841,823 343.836,272	54	636.833,625 343.883,866	48.295	54	636.833,625 343.883,866	55	636.832,624 343.889,677	5.897
55	636.832,624 343.889,677	56	636.834,09 343.919,209	29.568	56	636.834,09 343.919,209	1	636.832,794 343.939,121	19.954					

\*\* Lungimile segmentelor sunt determinate în planul de proiecție Stereo 70 și sunt rotunjite la 1 milimetru.

\*\*\* Distanța dintre puncte este formată din segmente cumulate ce sunt mai mici decât valoarea 1 milimetru.



**DATE DESPRE IMOBILUL NR. 4686**

Oficiul de Cadastru și Publicitate Imobiliară IALOMITA  
Biroul de Cadastru și Publicitate Imobiliară Slobozia

**A. Partea I. Descrierea imobilului**

TEREN Extravilan

Adresa: Jud. Ialomita

Nr. Crt	Nr cadastral Nr. topografic	Suprafața* (mp)	Observații / Referințe
A1	21899	197.800	Sector cadastral:11 Teren neimprejmuit;

**B. Partea II. Proprietari și acte**

Inscrieri privitoare la dreptul de proprietate și alte drepturi reale		Referințe
<b>54782 / 28/12/2010</b>		
Act Notarial nr. 1620, din 23/12/2010 emis de BNP NITU CRISTINA EMILIA (contract de vanzare-cumparare);		
B2	Intabulare, drept de PROPRIETATEcumparare, dobandit prin Conventie, cota actuala 1/1 1) STAN DRAGOS-VALERIU, casatorit	A1

**C. Partea III. SARCINI .**

Inscrieri privind dezmembramintele dreptului de proprietate, drepturi reale de garanție și sarcini	Referințe
NU SUNT	

## Anexa Nr. 1 La Partea I

## Teren

Nr cadastral	Suprafața (mp)*	Observații / Referințe
21899	197.800	

\* Suprafața este determinată în planul de proiecție Stereo 70.



## Date referitoare la teren

Crt	Categorie folosință	Intravilan	Suprafața (mp)	Tarla	Parcelă	Nr. topo	Observații / Referințe
1	arabil	NU	197.800	893/1	4	-	

## Lungime Segmente

1) Valorile lungimilor segmentelor sunt obținute din proiecție în plan.

Punct început	X / Y	Punct sfârșit	X / Y	Lungime segment (** (m)
1	637.302,141 343.834,187	2	637.280,326 343.839,005	22.341
2	637.280,326 343.839,005	3	636.849,735 343.935,332	441.234
3	636.849,735 343.935,332	4	636.833,625 343.883,866	53.928
4	636.833,625 343.883,866	5	636.841,823 343.836,272	48.295
5	636.841,823 343.836,272	6	636.870,845 343.726,293	113.744



Punct început	X / Y	Punct sfârșit	X / Y	Lungime segment (** (m)
6	636.870,845 343.726,293	7	636.874,063 343.702,773	23.738
7	636.874,063 343.702,773	8	636.878,621 343.653,357	49.626
8	636.878,621 343.653,357	9	636.877,045 343.604,74	48.643
9	636.877,045 343.604,74	10	636.887,357 343.527,328	78.095
10	636.887,357 343.527,328	11	636.894,641 343.476,485	51.362
11	636.894,641 343.476,485	12	636.913,826 343.412,671	66.636
12	636.913,826 343.412,671	13	636.948,381 343.373,862	51.963
13	636.948,381 343.373,862	14	637.035,662 343.309,63	108.369
14	637.035,662 343.309,63	15	637.080,139 343.264,718	63.208
15	637.080,139 343.264,718	16	637.102,904 343.240,751	33.055
16	637.102,904 343.240,751	17	637.113,412 343.231,272	14.152
17	637.113,412 343.231,272	1	637.302,141 343.834,187	631.763

\*\* Lungimile segmentelor sunt determinate în planul de proiecție Stereo 70 și sunt rotunjite la 1 milimetru.

\*\*\* Distanța dintre puncte este formată din segmente cumulate ce sunt mai mici decât valoarea 1 milimetru.



**DATE DESPRE IMOBILUL NR. 4687**

Oficiul de Cadastru și Publicitate Imobiliară IALOMITA  
Biroul de Cadastru și Publicitate Imobiliară Slobozia

**A. Partea I. Descrierea imobilului**

TEREN Extravilan

Adresa: Jud. Ialomita

Nr. Crt	Nr cadastral Nr. topografic	Suprafața* (mp)	Observații / Referințe
A1	24131	50.000	Sector cadastral:11 Teren neimprejmuit;

**B. Partea II. Proprietari și acte**

Inscrieri privitoare la dreptul de proprietate și alte drepturi reale		Referințe
<b>82007 / 23/04/2021</b>		
Act Notarial nr. 151, din 10/07/2006 emis de BNP NITA MARINA ELISABETA (act notarial nr 851 din 04.03.2004, emis de BNP NITA MARINA ELISABETA;act administrativ nr 858 din 19.04.2021, emis de PRIMARIA COM. AXINTELE;act administrativ nr 024028/12701 din 30.07.2003, emis de COMISIA JUDETEANA IALOMITA;act notarial nr 72 din 02.12.2020, emis de BNP FLOREA MARIA SI ASOCIATII;act notarial nr 512 din 17.03.2004, emis de BNP ASOCIATI FLOREA MARIA SI FLOREA BRINDUSA;act notarial nr 2450 din 23.11.2004, emis de BNP ASOCIATI FLOREA MARIA SI FLOREA BRINDUSA);		
B1	Intabulare, drept de PROPRIETATE, dobandit prin Succesiune, cota actuala 5/8 1) SOTIROPOL IOANA	A1
<b>105997 / 14/07/2021</b>		
Act Notarial nr. 391, din 13/07/2021 emis de Florovici Maria Magdalena;		
B3	Intabulare, drept de PROPRIETATEdonatie, dobandit prin Conventie, cota actuala 3/8 1) SOTIROPOL IOANA	A1

**C. Partea III. SARCINI .**

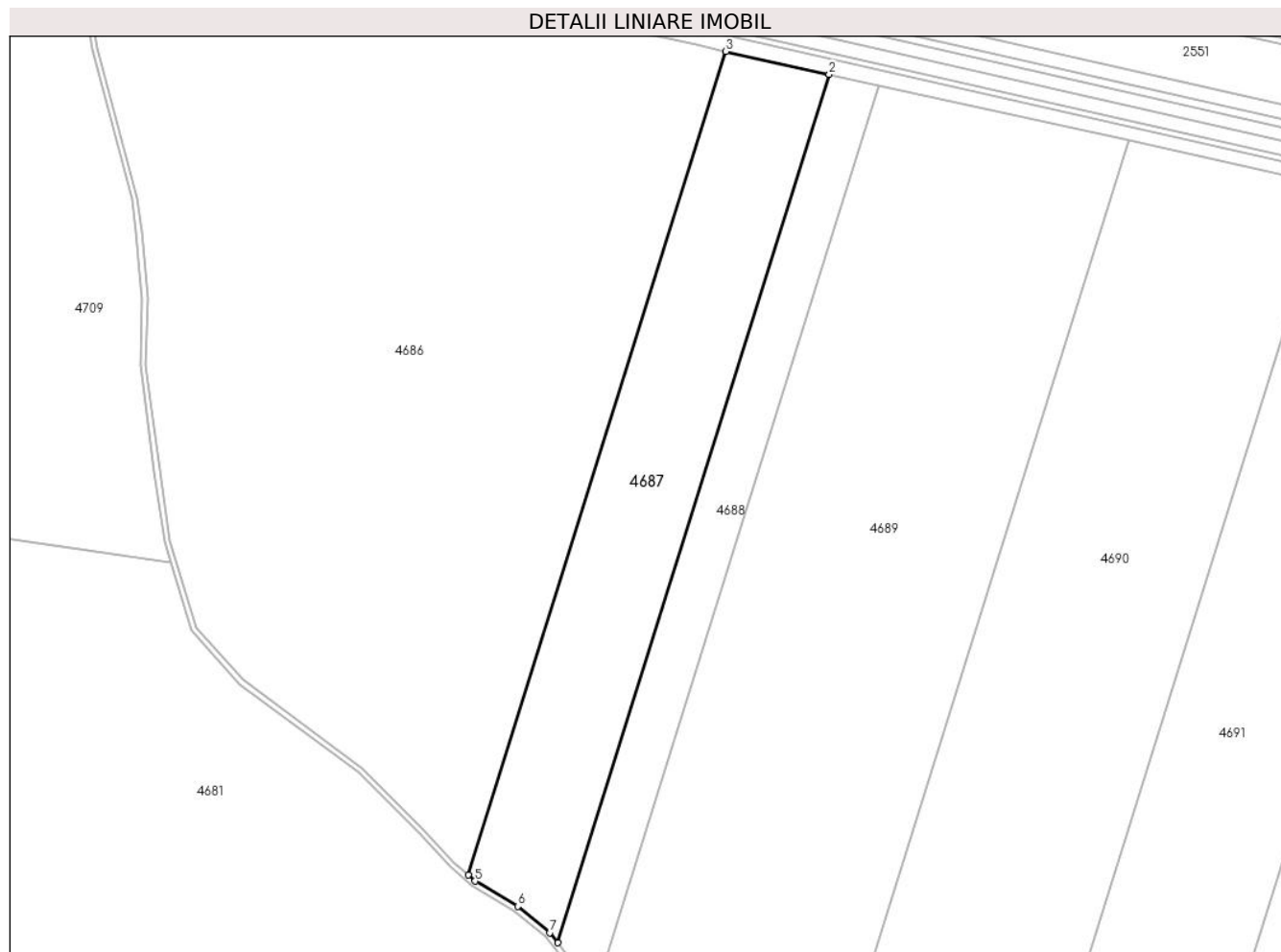
Inscrieri privind dezmembramintele dreptului de proprietate, drepturi reale de garanție și sarcini	Referințe
NU SUNT	

## Anexa Nr. 1 La Partea I

## Teren

Nr cadastral	Suprafața (mp)*	Observații / Referințe
24131	50.000	

\* Suprafața este determinată în planul de proiecție Stereo 70.



## Date referitoare la teren

Crt	Categorie folosință	Intravilan	Suprafața (mp)	Tarla	Parcelă	Nr. topo	Observații / Referințe
1	arabil	NU	50.000	893/1	3	-	

## Lungime Segmente

1) Valorile lungimilor segmentelor sunt obținute din proiecție în plan.

Punct început	X / Y	Punct sfârșit	X / Y	Lungime segment (** (m)
1	637.178,894 343.181,729	2	637.377,894 343.817,455	666.144
2	637.377,894 343.817,455	3	637.302,141 343.834,187	77.579
3	637.302,141 343.834,187	4	637.113,412 343.231,272	631.763
4	637.113,412 343.231,272	5	637.118,349 343.226,819	6.649
5	637.118,349 343.226,819	6	637.149,791 343.208,462	36.408

Punct început	X / Y	Punct sfârșit	X / Y	Lungime segment (** (m)
6	637.149,791 343.208,462	7	637.173,086 343.189,102	30.29
7	637.173,086 343.189,102	1	637.178,894 343.181,729	9.386

\*\* Lungimile segmentelor sunt determinate în planul de proiecție Stereo 70 și sunt rotunjite la 1 milimetru.

\*\*\* Distanța dintre puncte este formată din segmente cumulate ce sunt mai mici decât valoarea 1 milimetru.



**DATE DESPRE IMOBILUL NR. 4688**

Oficiul de Cadastru și Publicitate Imobiliară IALOMITA  
Biroul de Cadastru și Publicitate Imobiliară Slobozia

**A. Partea I. Descrierea imobilului**

TEREN Extravilan

Nr. CF vechi:76

Nr. cadastral vechi:361

Adresa: Jud. Ialomita

Nr. Crt	Nr cadastral Nr. topografic	Suprafața* (mp)	Observații / Referințe
A1	23204	25.000	Sector cadastral:11 Teren neimprejmuit;

**B. Partea II. Proprietari și acte**

Inscrieri privitoare la dreptul de proprietate și alte drepturi reale	Referințe
<b>1546 / 16/12/2004</b>	
Act Notarial nr. 2450, din 23/11/2004 emis de BNP Florea Maria (contract de vanzare-cumparare);	
B1	A1
Intabulare, drept de PROPRIETATEcumparare, anterior dezmembrare, dobandit prin Conventie, cota actuala 1/1	
1) SC SD & D INTERNATIONAL COM SRL BUCURESTI, CIF:8200403	

**C. Partea III. SARCINI .**

Inscrieri privind dezmembramintele dreptului de proprietate, drepturi reale de garanție și sarcini	Referințe
NU SUNT	

## Anexa Nr. 1 La Partea I

## Teren

Nr cadastral	Suprafața (mp)*	Observații / Referințe
23204	25.000	

\* Suprafața este determinată în planul de proiecție Stereo 70.



## Date referitoare la teren

Crt	Categorie folosință	Intra vilan	Suprafața (mp)	Tarla	Parcelă	Nr. topo	Observații / Referințe
1	arabil	NU	25.000	893/1	3	-	

## Lungime Segmente

1) Valorile lungimilor segmentelor sunt obținute din proiecție în plan.

Punct început	X / Y	Punct sfârșit	X / Y	Lungime segment (** (m)
1	637.206,452 343.146,751	2	637.413,911 343.809,5	694.46
2	637.413,911 343.809,5	3	637.377,894 343.817,455	36.885
3	637.377,894 343.817,455	4	637.178,894 343.181,729	666.144
4	637.178,894 343.181,729	1	637.206,452 343.146,751	44.53

\*\* Lungimile segmentelor sunt determinate în planul de proiecție Stereo 70 și sunt rotunjite la 1 milimetru.



**\*\*\* Distanţa dintre puncte este formată din segmente cumulate ce sunt mai mici decât valoarea 1 milimetru.**



**DATE DESPRE IMOBILUL NR. 4689**

Oficiul de Cadastru și Publicitate Imobiliară IALOMITA  
Biroul de Cadastru și Publicitate Imobiliară Slobozia

**A. Partea I. Descrierea imobilului**

TEREN Extravilan

Nr. CF vechi:75bis  
Nr. cadastral vechi:362

Adresa: Jud. Ialomita

Nr. Crt	Nr cadastral Nr. topografic	Suprafața* (mp)	Observații / Referințe
A1	23205	150.000	Sector cadastral:11 Teren neimprejmuit;

**B. Partea II. Proprietari și acte**

Inscrieri privitoare la dreptul de proprietate și alte drepturi reale		Referințe
<b>1545 / 16/12/2004</b>		
Act Notarial nr. 512, din 17/03/2004 emis de BNP Florea Brandusa (contract de vanzare-cumparare);		
B1	Intabulare, drept de PROPRIETATEcumparare, anterior dezmembrare, dobandit prin Conventie, cota actuala 1/1	A1
1) SOCIETATEA COMERCIALA SD & D INTERNATIONAL COM SRL BUCURESTI, CIF:8200403		

**C. Partea III. SARCINI .**

Inscrieri privind dezmembramintele dreptului de proprietate, drepturi reale de garanție și sarcini	Referințe
NU SUNT	

## Anexa Nr. 1 La Partea I

## Teren

Nr cadastral	Suprafața (mp)*	Observații / Referințe
23205	150.000	

\* Suprafața este determinată în planul de proiecție Stereo 70.



## Date referitoare la teren

Crt	Categorie folosință	Intra vilan	Suprafața (mp)	Tarla	Parcelă	Nr. topo	Observații / Referințe
1	arabil	NU	150.000	893/1	3	-	

## Lungime Segmente

1) Valorile lungimilor segmentelor sunt obținute din proiecție în plan.

Punct început	X / Y	Punct sfârșit	X / Y	Lungime segment (** (m)
1	637.339,415 342.944,313	2	637.597,546 343.768,939	864.083
2	637.597,546 343.768,939	3	637.413,911 343.809,5	188.061
3	637.413,911 343.809,5	4	637.206,452 343.146,751	694.46
4	637.206,452 343.146,751	5	637.214,836 343.136,11	13.547
5	637.214,836 343.136,11	6	637.264,363 343.035,188	112.42

Punct început	X / Y	Punct sfârșit	X / Y	Lungime segment (** (m)
6	637.264,363 343.035,188	7	637.268,065 343.011,893	23.587
7	637.268,065 343.011,893	8	637.271,781 342.955,422	56.593
8	637.271,781 342.955,422	1	637.339,415 342.944,313	68.54

\*\* Lungimile segmentelor sunt determinate în planul de proiecție Stereo 70 și sunt rotunjite la 1 milimetru.

\*\*\* Distanța dintre puncte este formată din segmente cumulate ce sunt mai mici decât valoarea 1 milimetru.



**DATE DESPRE IMOBILUL NR. 4690**

Oficiul de Cadastru și Publicitate Imobiliară IALOMITA  
Biroul de Cadastru și Publicitate Imobiliară Slobozia

**A. Partea I. Descrierea imobilului**

TEREN Extravilan

Nr. CF vechi:54

Nr. cadastral vechi:266

Adresa: Jud. Ialomita

Nr. Crt	Nr cadastral Nr. topografic	Suprafața* (mp)	Observații / Referințe
A1	22812	140.000	Sector cadastral:11 Teren neimprejmuit;

**B. Partea II. Proprietari și acte**

Inscrieri privitoare la dreptul de proprietate și alte drepturi reale		Referințe
<b>359 / 24/03/2004</b>		
Act Notarial nr. 3868, din 18/12/2003 emis de BNP;		
B1	Intabulare, drept de PROPRIETATEcumparare, dobandit prin Conventie, cota actuala 1/1 1) PETRESCU IOAN-VIOREL, necasatorit	A1

**C. Partea III. SARCINI .**

Inscrieri privind dezmembramintele dreptului de proprietate, drepturi reale de garanție și sarcini	Referințe
NU SUNT	

**Teren**

Nr cadastral	Suprafața (mp)*	Observații / Referințe
22812	140.000	

\* Suprafața este determinată în planul de proiecție Stereo 70.



**Date referitoare la teren**

Crt	Categorie folosință	Intra vilan	Suprafața (mp)	Tarla	Parcelă	Nr. topo	Observații / Referințe
1	arabil	NU	140.000	893/1	2	-	

**Lungime Segmente**

1) Valorile lungimilor segmentelor sunt obținute din proiecție în plan.

Punct început	X / Y	Punct sfârșit	X / Y	Lungime segment (** (m)
1	637.454,642 342.811,129	2	637.744,316 343.736,521	969.67
2	637.744,316 343.736,521	3	637.597,546 343.768,939	150.307
3	637.597,546 343.768,939	4	637.339,415 342.944,313	864.083
4	637.339,415 342.944,313	5	637.392,088 342.935,662	53.378
5	637.392,088 342.935,662	6	637.362,809 342.811,543	127.525



Punct început	X / Y	Punct sfârșit	X / Y	Lungime segment (** (m)
6	637.362,809 342.811,543	1	637.454,642 342.811,129	91.834

\*\* Lungimile segmentelor sunt determinate în planul de proiecție Stereo 70 și sunt rotunjite la 1 milimetru.

\*\*\* Distanța dintre puncte este formată din segmente cumulate ce sunt mai mici decât valoarea 1 milimetru.



**DATE DESPRE IMOBILUL NR. 4691**

Oficiul de Cadastru și Publicitate Imobiliară IALOMITA  
Biroul de Cadastru și Publicitate Imobiliară Slobozia

**A. Partea I. Descrierea imobilului**

TEREN Extravilan

Adresa: Jud. Ialomita

Nr. Crt	Nr cadastral Nr. topografic	Suprafața* (mp)	Observații / Referințe
A1	22831	110.000	Sector cadastral:11 Teren neimprejmuit;

**B. Partea II. Proprietari și acte**

Inscrieri privitoare la dreptul de proprietate și alte drepturi reale		Referințe
<b>72035 / 03/11/2014</b>		
Act Notarial nr. 4128, din 31/10/2014 emis de SERBAN ANGELICA VALENTINA;		
B6	Intabulare, drept de PROPRIETATEcumparare, dobandit prin Conventie, cota actuala 1/2 1) STAN GEORGETA, casatorita cu 2) STAN DRAGOS-VALERIU	A1
<b>84069 / 17/12/2014</b>		
Act Notarial nr. 4548, din 09/12/2014 emis de SERBAN ANGELICA VALENTINA;		
B7	Intabulare, drept de PROPRIETATEcumparare, dobandit prin Conventie, cota actuala 1/2 1) STAN GEORGETA, casatorita cu 2) STAN DRAGOS VALERIU	A1

**C. Partea III. SARCINI .**

Inscrieri privind dezmembramintele dreptului de proprietate, drepturi reale de garanție și sarcini	Referințe
NU SUNT	

**Teren**

Nr cadastral	Suprafața (mp)*	Observații / Referințe
22831	110.000	

\* Suprafața este determinată în planul de proiecție Stereo 70.



**Date referitoare la teren**

Crt	Categorie folosință	Intravilan	Suprafața (mp)	Tarla	Parcelă	Nr. topo	Observații / Referințe
1	arabil	NU	110.000	893/1	1	-	

**Lungime Segmente**

1) Valorile lungimilor segmentelor sunt obținute din proiecție în plan.

Punct început	X / Y	Punct sfârșit	X / Y	Lungime segment (** (m)
1	637.855,238 343.705,029	2	637.801,754 343.719,977	55.533
2	637.801,754 343.719,977	3	637.802,934 343.723,573	3.785
3	637.802,934 343.723,573	4	637.744,316 343.736,521	60.031
4	637.744,316 343.736,521	5	637.454,642 342.811,129	969.67
5	637.454,642 342.811,129	6	637.575,252 342.810,586	120.612

Punct început	X / Y	Punct sfârșit	X / Y	Lungime segment (** (m)
6	637.575,252 342.810,586	1	637.855,238 343.705,029	937.241

\*\* Lungimile segmentelor sunt determinate în planul de proiecție Stereo 70 și sunt rotunjite la 1 milimetru.

\*\*\* Distanța dintre puncte este formată din segmente cumulate ce sunt mai mici decât valoarea 1 milimetru.



**DATE DESPRE IMOBILUL NR. 4692**

Oficiul de Cadastru și Publicitate Imobiliară IALOMITA  
Biroul de Cadastru și Publicitate Imobiliară Slobozia

**A. Partea I. Descrierea imobilului**

TEREN Extravilan

Nr. CF vechi:38

Nr. cadastral vechi:230

Adresa: Jud. Ialomita

Nr. Crt	Nr cadastral Nr. topografic	Suprafața* (mp)	Observații / Referințe
A1	23228	77.400	Sector cadastral:11 Teren neimprejmuit;

**B. Partea II. Proprietari și acte**

Inscrieri privitoare la dreptul de proprietate și alte drepturi reale		Referințe
<b>919 / 15/09/2003</b>		
Act Notarial nr. 2011, din 25/07/2003 emis de BNP Ion Traian;		
B1	Intabulare, drept de PROPRIETATEcumparare, dobandit prin Conventie, cota actuala 1/1	A1
1) SOCIETATEA COMERCIALA SD & D INTERNATIONAL COM SRL BUCURESTI, CIF:8200403		

**C. Partea III. SARCINI .**

Inscrieri privind dezmembramintele dreptului de proprietate, drepturi reale de garanție și sarcini	Referințe
NU SUNT	

**Teren**

Nr cadastral	Suprafața (mp)*	Observații / Referințe
23228	77.400	

\* Suprafața este determinată în planul de proiecție Stereo 70.



**Date referitoare la teren**

Crt	Categorie folosință	Intra vilan	Suprafața (mp)	Tarla	Parcelă	Nr. topo	Observații / Referințe
1	arabil	NU	77.400	893/1	1/1	-	

**Lungime Segmente**

1) Valorile lungimilor segmentelor sunt obținute din proiecție în plan.

Punct început	X / Y	Punct sfârșit	X / Y	Lungime segment (** (m)
1	637.931,935 343.667,979	2	637.933,68 343.683,106	15.227
2	637.933,68 343.683,106	3	637.855,238 343.705,029	81.447
3	637.855,238 343.705,029	4	637.575,252 342.810,586	937.241
4	637.575,252 342.810,586	5	637.660,192 342.810,204	84.941
5	637.660,192 342.810,204	6	637.662,737 342.810,185	2.545



Punct început	X / Y	Punct sfârșit	X / Y	Lungime segment (** (m)
6	637.662,737 342.810,185	7	637.914,502 343.614,473	842.773
7	637.914,502 343.614,473	1	637.931,935 343.667,979	56.275

\*\* Lungimile segmentelor sunt determinate în planul de proiecție Stereo 70 și sunt rotunjite la 1 milimetru.

\*\*\* Distanța dintre puncte este formată din segmente cumulate ce sunt mai mici decât valoarea 1 milimetru.



**DATE DESPRE IMOBILUL NR. 4693**

Oficiul de Cadastru și Publicitate Imobiliară IALOMITA  
Biroul de Cadastru și Publicitate Imobiliară Slobozia

**A. Partea I. Descrierea imobilului**

TEREN Extravilan

Adresa: Jud. Ialomita

Nr. Crt	Nr cadastral Nr. topografic	Suprafața* (mp)	Observații / Referințe
A1		9.540	Sector cadastral:11 Teren neimprejmuit;

**Construcții**

Crt	Nr cadastral Nr. topografic	Adresa	Observații / Referințe
A1.1		Jud. Ialomita	Nr. niveluri:1; S. construita la sol:9540 mp; Hc 892

**B. Partea II. Proprietari și acte**

Inscrieri privitoare la dreptul de proprietate și alte drepturi reale	Referințe
/	
Act Administrativ nr. 1114, din 17/05/2024 emis de PRIMARIA COM. AXINTELE (adeverinta);	
B1	Inscrierea provizorie, drept de PROPRIETATEDOMENIUL PUBLIC, dobandit prin Lege, cota actuala 1/1 1) UAT AXINTELE, CIF:4231938
	A1, A1.1

**C. Partea III. SARCINI .**

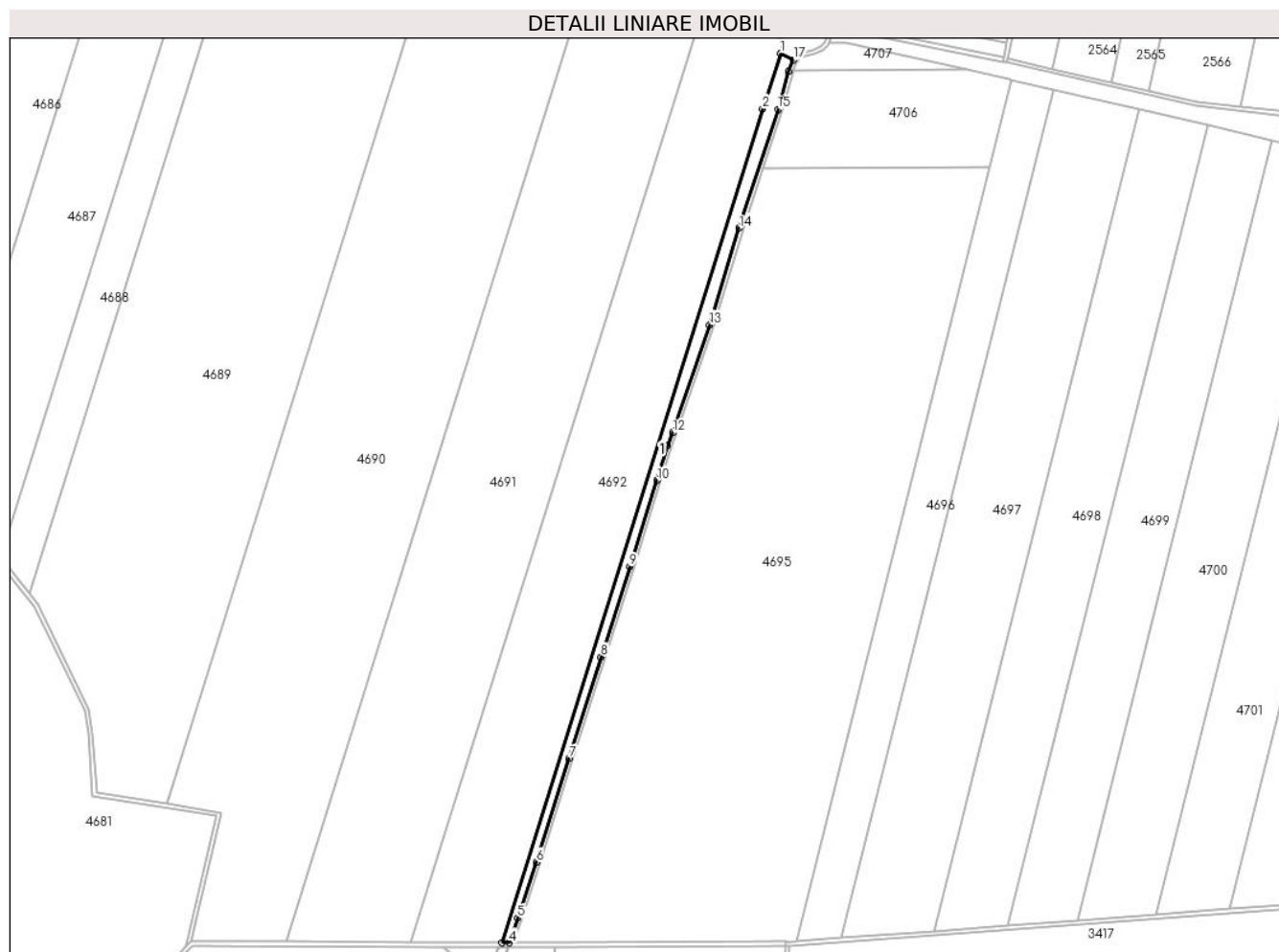
Inscrieri privind dezmembramintele dreptului de proprietate, drepturi reale de garanție și sarcini	Referințe
NU SUNT	

## Anexa Nr. 1 La Partea I

## Teren

Nr cadastral	Suprafața (mp)*	Observații / Referințe
	9.540	

\* Suprafața este determinată în planul de proiecție Stereo 70.



## Date referitoare la teren

Crt	Categorie folosință	Intravilan	Suprafața (mp)	Tarla	Parcelă	Nr. topo	Observații / Referințe
1	curți constructii	NU	9.540	-	-	-	Hc 892

## Date referitoare la construcții

Crt	Număr	Destinație construcție	Supraf. (mp)	Situație juridică	Observații / Referințe
A1.1		construcții industriale și edilitare	9.540	Cu acte	Nr. niveluri:1; S. construita la sol:9540 mp; Hc 892

## Lungime Segmente

1) Valorile lungimilor segmentelor sunt obținute din proiecție în plan.

Punct început	X / Y	Punct sfârșit	X / Y	Lungime segment (** (m)
1	637.931,935 343.667,979	2	637.914,502 343.614,473	56.275
2	637.914,502 343.614,473	3	637.662,737 342.810,185	842.773
3	637.662,737 342.810,185	4	637.669,968 342.810,13	7.231

Punct început	X / Y	Punct sfârșit	X / Y	Lungime segment (** (m)
4	637.669,968 342.810,13	5	637.678,002 342.833,828	25.023
5	637.678,002 342.833,828	6	637.696,066 342.887,853	56.964
6	637.696,066 342.887,853	7	637.727,573 342.987,621	104.625
7	637.727,573 342.987,621	8	637.758,571 343.085,848	103.002
8	637.758,571 343.085,848	9	637.786,184 343.173,085	91.503
9	637.786,184 343.173,085	10	637.812,439 343.256,104	87.071
10	637.812,439 343.256,104	11	637.822,428 343.289,424	34.785
11	637.822,428 343.289,424	12	637.827,676 343.302,109	13.728
12	637.827,676 343.302,109	13	637.863,416 343.406,133	109.992
13	637.863,416 343.406,133	14	637.891,875 343.499,482	97.591
14	637.891,875 343.499,482	15	637.929,31 343.613,935	120.419
15	637.929,31 343.613,935	16	637.939,718 343.650,663	38.174
16	637.939,718 343.650,663	17	637.944,419 343.661,564	11.871
17	637.944,419 343.661,564	1	637.931,935 343.667,979	14.036

\*\* Lungimile segmentelor sunt determinate în planul de proiecție Stereo 70 și sunt rotunjite la 1 milimetru.

\*\*\* Distanța dintre puncte este formată din segmente cumulate ce sunt mai mici decât valoarea 1 milimetru.



**DATE DESPRE IMOBILUL NR. 4694**

Oficiul de Cadastru și Publicitate Imobiliară IALOMITA  
Biroul de Cadastru și Publicitate Imobiliară Slobozia

**A. Partea I. Descrierea imobilului**

TEREN Extravilan

Adresa: Jud. Ialomita

Nr. Crt	Nr cadastral Nr. topografic	Suprafața* (mp)	Observații / Referințe
A1		3.782	Sector cadastral:11 Teren neimprejmuit;

**B. Partea II. Proprietari și acte**

Inscrieri privitoare la dreptul de proprietate și alte drepturi reale	Referințe
/	
Act Administrativ nr. 1114, din 17/05/2024 emis de PRIMARIA COM. AXINTELE (adeverinta);	
B1	Inscrierea provizorie, drept de PROPRIETATE, dobandit prin Lege, cota actuala 1/1
	1) UAT AXINTELE, Proprietar Neidentificat, CIF:4231938

**C. Partea III. SARCINI .**

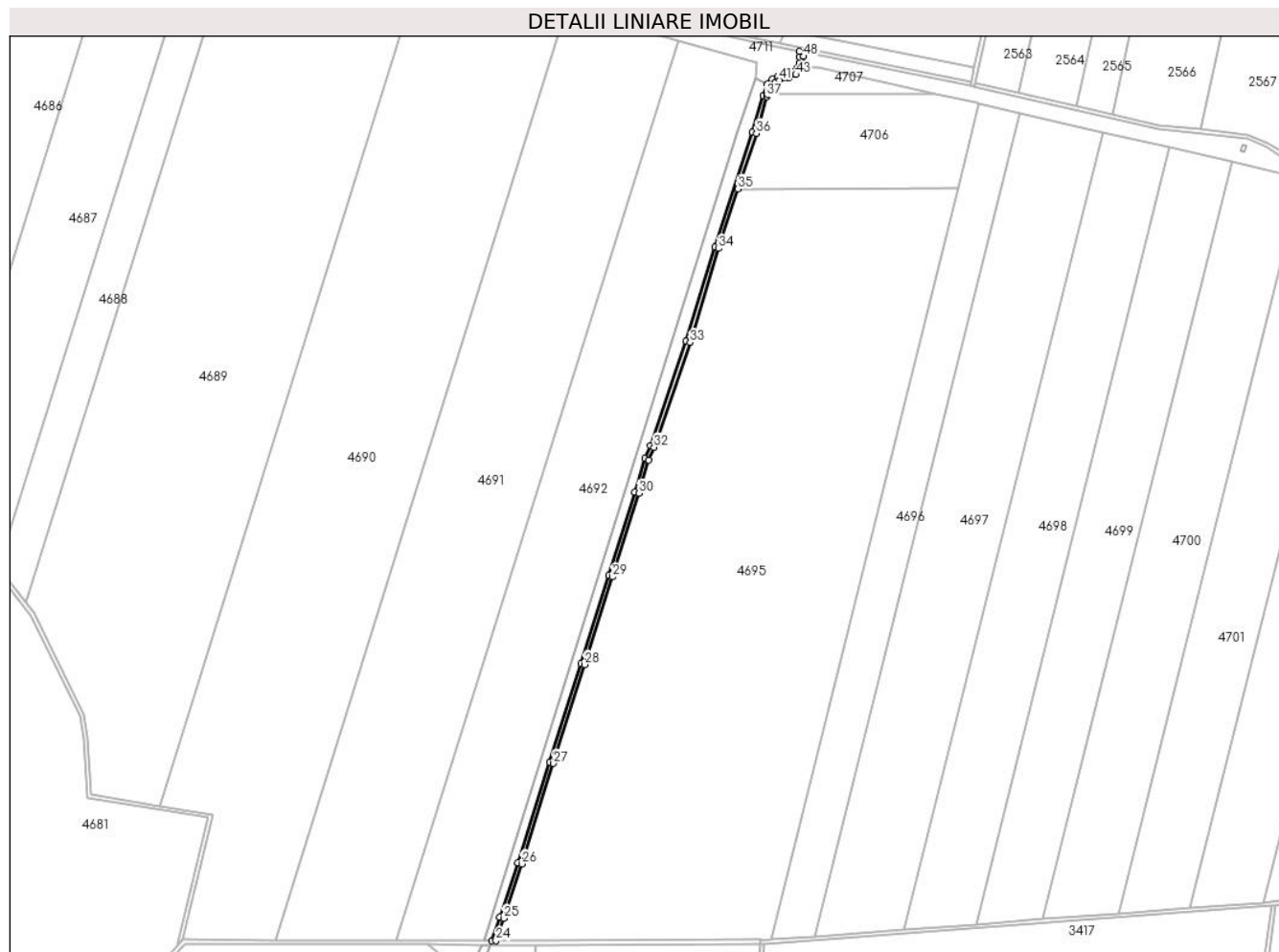
Inscrieri privind dezmembramintele dreptului de proprietate, drepturi reale de garanție și sarcini	Referințe
NU SUNT	

## Anexa Nr. 1 La Partea I

## Teren

Nr cadastral	Suprafața (mp)*	Observații / Referințe
	3.782	

\* Suprafața este determinată în planul de proiecție Stereo 70.



## Date referitoare la teren

Crt	Categorie folosință	Intravilan	Suprafața (mp)	Tarla	Parcelă	Nr. topo	Observații / Referințe
1	drum	NU	3.782	-	-	-	De 885

## Lungime Segmente

1) Valorile lungimilor segmentelor sunt obținute din proiecție în plan.

Punct început	X / Y	Punct sfârșit	X / Y	Lungime segment
1	637.979,717 343.693,464	2	637.975,654 343.694,285	4.146
4	637.976,146 343.683,028	5	637.973,989 343.678,071	5.406
7	637.963,707 343.671,534	8	637.954,575 343.669,235	9.417
10	637.944,419 343.661,564	11	637.939,718 343.650,663	11.871
13	637.891,875 343.499,482	14	637.863,416 343.406,133	97.591
16	637.822,428 343.289,424	17	637.812,439 343.256,104	34.785
2	637.975,654 343.694,285	3	637.976,002 343.689,062	5.235
5	637.973,989 343.678,071	6	637.970,25 343.674,479	5.185
8	637.954,575 343.669,235	9	637.949,119 343.666,596	6.061
11	637.939,718 343.650,663	12	637.929,31 343.613,935	38.174
14	637.863,416 343.406,133	15	637.827,676 343.302,109	109.992
17	637.812,439 343.256,104	18	637.786,184 343.173,085	87.071
3	637.976,002 343.689,062	4	637.976,146 343.683,028	6.036
6	637.970,25 343.674,479	7	637.963,707 343.671,534	7.175
9	637.949,119 343.666,596	10	637.944,419 343.661,564	6.885
12	637.929,31 343.613,935	13	637.891,875 343.499,482	120.419
15	637.827,676 343.302,109	16	637.822,428 343.289,424	13.728
18	637.786,184 343.173,085	19	637.758,571 343.085,848	91.503



Punct început	X / Y	Punct sfârșit	X / Y	Lungime segment	Punct început	X / Y	Punct sfârșit	X / Y	Lungime segment	Punct început	X / Y	Punct sfârșit	X / Y	Lungime segment
19	637.758,571 343.085,848	20	637.727,573 342.987,621	103.002	20	637.727,573 342.987,621	21	637.696,066 342.887,853	104.625	21	637.696,066 342.887,853	22	637.678,002 342.833,828	56.964
22	637.678,002 342.833,828	23	637.669,968 342.810,13	25.023	23	637.669,968 342.810,13	24	637.674,195 342.810,14	4.227	24	637.674,195 342.810,14	25	637.681,793 342.832,552	23.665
25	637.681,793 342.832,552	26	637.699,87 342.886,616	57.006	26	637.699,87 342.886,616	27	637.731,388 342.986,417	104.66	27	637.731,388 342.986,417	28	637.762,384 343.084,641	102.999
28	637.762,384 343.084,641	29	637.789,998 343.171,879	91.504	29	637.789,998 343.171,879	30	637.816,262 343.254,926	87.102	30	637.816,262 343.254,926	31	637.826,202 343.288,082	34.613
31	637.826,202 343.288,082	32	637.831,42 343.300,694	13.649	32	637.831,42 343.300,694	33	637.867,222 343.404,9	110.185	33	637.867,222 343.404,9	34	637.895,69 343.498,277	97.621
34	637.895,69 343.498,277	35	637.915,042 343.557,444	62.252	35	637.915,042 343.557,444	36	637.933,137 343.612,768	58.207	36	637.933,137 343.612,768	37	637.943,495 343.649,32	37.992
37	637.943,495 343.649,32	38	637.944,371 343.651,352	2.212	38	637.944,371 343.651,352	39	637.947,817 343.659,342	8.701	39	637.947,817 343.659,342	40	637.952,042 343.663,865	6.19
40	637.952,042 343.663,865	41	637.955,949 343.665,456	4.218	41	637.955,949 343.665,456	42	637.965,026 343.667,742	9.361	42	637.965,026 343.667,742	43	637.972,522 343.671,116	8.22
43	637.972,522 343.671,116	44	637.977,337 343.675,741	6.676	44	637.977,337 343.675,741	45	637.978,295 343.677,941	2.4	45	637.978,295 343.677,941	46	637.979,832 343.681,474	3.853
46	637.979,832 343.681,474	47	637.980,166 343.682,24	0.836	47	637.980,166 343.682,24	48	637.979,999 343.689,242	7.004	48	637.979,999 343.689,242	1	637.979,717 343.693,464	4.231

\*\* Lungimile segmentelor sunt determinate în planul de proiecție Stereo 70 și sunt rotunjite la 1 milimetru.

\*\*\* Distanța dintre puncte este formată din segmente cumulate ce sunt mai mici decât valoarea 1 milimetru.



**DATE DESPRE IMOBILUL NR. 4695**

Oficiul de Cadastru și Publicitate Imobiliară IALOMITA  
Biroul de Cadastru și Publicitate Imobiliară Slobozia

**A. Partea I. Descrierea imobilului**

TEREN Extravilan

Nr. CF vechi:38

Nr. cadastral vechi:268

Adresa: Jud. Ialomita

Nr. Crt	Nr cadastral Nr. topografic	Suprafața* (mp)	Observații / Referințe
A1	23233	183.700	Sector cadastral:11 Teren neimprejmuit;

**B. Partea II. Proprietari și acte**

Inscrieri privitoare la dreptul de proprietate și alte drepturi reale		Referințe
<b>135 / 14/02/2004</b>		
Act Notarial nr. 2497, din 26/09/2003 emis de BNP Ion Traian (contract de vanzare-cumparare);		
B1	Intabulare, drept de PROPRIETATEcumparare, dobandit prin Conventie, cota actuala 1/1	A1
1) SOCIETATEA COMERCIALA SD & D INTERNATIONAL COM SRL BUCURESTI, CIF:8200403		

**C. Partea III. SARCINI .**

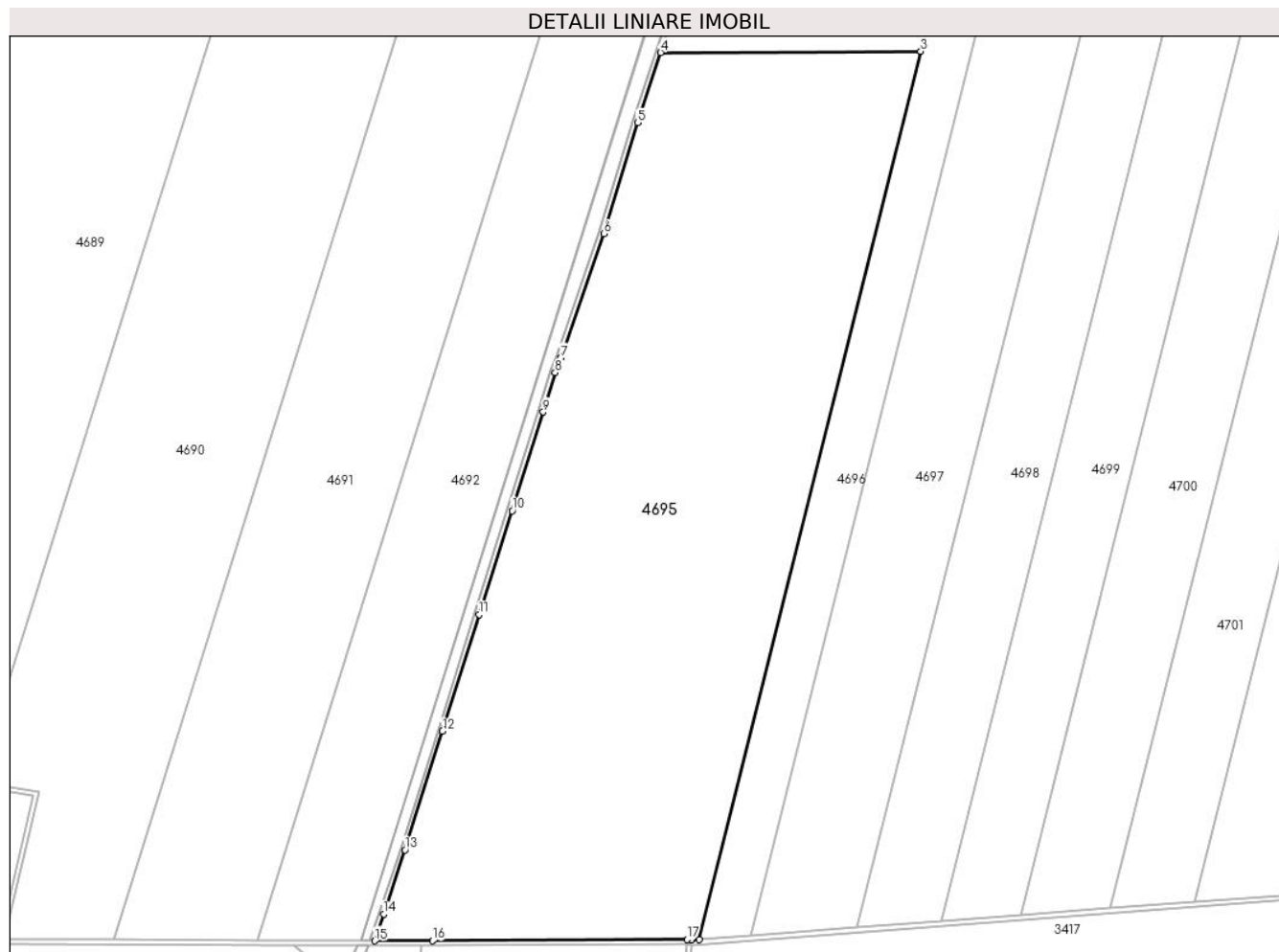
Inscrieri privind dezmembramintele dreptului de proprietate, drepturi reale de garanție și sarcini	Referințe
NU SUNT	

## Anexa Nr. 1 La Partea I

## Teren

Nr cadastral	Suprafața (mp)*	Observații / Referințe
23233	183.700	

\* Suprafața este determinată în planul de proiecție Stereo 70.



## Date referitoare la teren

Crt	Categorie folosință	Intravilan	Suprafața (mp)	Tarla	Parcelă	Nr. topo	Observații / Referințe
1	arabil	NU	183.700	891	1	-	

## Lungime Segmente

1) Valorile lungimilor segmentelor sunt obținute din proiecție în plan.

Punct început	X / Y	Punct sfârșit	X / Y	Lungime segment (** (m)
1	637.940,865 342.810,914	2	637.947,45 342.811,408	6.603
2	637.947,45 342.811,408	3	638.133,998 343.558,374	769.908
3	638.133,998 343.558,374	4	637.915,042 343.557,444	218.958
4	637.915,042 343.557,444	5	637.895,69 343.498,277	62.252
5	637.895,69 343.498,277	6	637.867,222 343.404,9	97.621

Punct început	X / Y	Punct sfârşit	X / Y	Lungime segment (** (m)
6	637.867,222 343.404,9	7	637.831,42 343.300,694	110.185
7	637.831,42 343.300,694	8	637.826,202 343.288,082	13.649
8	637.826,202 343.288,082	9	637.816,262 343.254,926	34.613
9	637.816,262 343.254,926	10	637.789,998 343.171,879	87.102
10	637.789,998 343.171,879	11	637.762,384 343.084,641	91.504
11	637.762,384 343.084,641	12	637.731,388 342.986,417	102.999
12	637.731,388 342.986,417	13	637.699,87 342.886,616	104.66
13	637.699,87 342.886,616	14	637.681,793 342.832,552	57.006
14	637.681,793 342.832,552	15	637.674,195 342.810,14	23.665
15	637.674,195 342.810,14	16	637.723,06 342.810,254	48.866
16	637.723,06 342.810,254	17	637.937,158 342.811,163	214.099
17	637.937,158 342.811,163	1	637.940,865 342.810,914	3.716

\*\* Lungimile segmentelor sunt determinate în planul de proiecție Stereo 70 și sunt rotunjite la 1 milimetru.

\*\*\* Distanța dintre puncte este formată din segmente cumulate ce sunt mai mici decât valoarea 1 milimetru.



**DATE DESPRE IMOBILUL NR. 4696**

Oficiul de Cadastru și Publicitate Imobiliară IALOMITA  
Biroul de Cadastru și Publicitate Imobiliară Slobozia

**A. Partea I. Descrierea imobilului**

TEREN Extravilan

Nr. CF vechi:79

Nr. cadastral vechi:350

Adresa: Jud. Ialomita

Nr. Crt	Nr cadastral Nr. topografic	Suprafața* (mp)	Observații / Referințe
A1	23219	35.000	Sector cadastral:11 Teren neimprejmuit;

**B. Partea II. Proprietari și acte**

Inscrieri privitoare la dreptul de proprietate și alte drepturi reale		Referințe
<b>1549 / 23/12/2004</b>		
Act Notarial nr. 1627, din 25/08/2004 emis de BNP Florea Brandusa Zoica (contract de vanzare cumparare nr 1377 din 23.07.2004, emis de BNP Florea Maria);		
B1	Intabulare, drept de PROPRIETATEcumparare, dobandit prin Conventie, cota actuala 1/1	A1
1) SOCIETATEA COMERCIALA SD & D INTERNATIONAL COM SRL BUCURESTI, CIF:8200403		

**C. Partea III. SARCINI .**

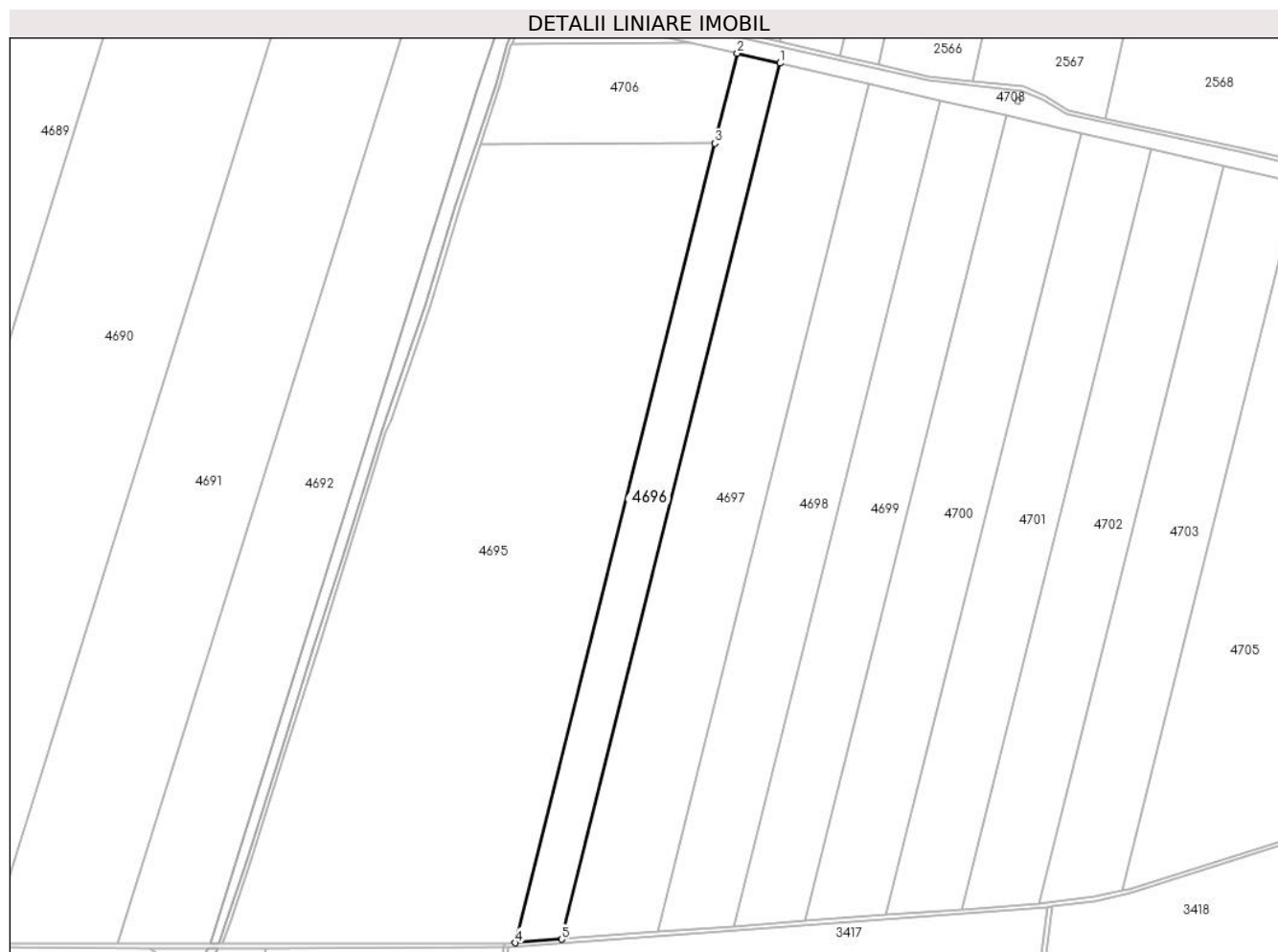
Inscrieri privind dezmembramintele dreptului de proprietate, drepturi reale de garanție și sarcini	Referințe
NU SUNT	

## Anexa Nr. 1 La Partea I

## Teren

Nr cadastral	Suprafața (mp)*	Observații / Referințe
23219	35.000	

\* Suprafața este determinată în planul de proiecție Stereo 70.



## Date referitoare la teren

Crt	Categorie folosință	Intravilan	Suprafața (mp)	Tarla	Parcelă	Nr. topo	Observații / Referințe
1	arabil	NU	35.000	869/1	14	-	

## Lungime Segmente

1) Valorile lungimilor segmentelor sunt obținute din proiecție în plan.

Punct început	X / Y	Punct sfârșit	X / Y	Lungime segment (** (m)
1	638.195,092 343.633,064	2	638.154,975 343.642,367	41.182
2	638.154,975 343.642,367	3	638.133,998 343.558,374	86.573
3	638.133,998 343.558,374	4	637.947,45 342.811,408	769.908
4	637.947,45 342.811,408	5	637.990,701 342.814,655	43.373
5	637.990,701 342.814,655	1	638.195,092 343.633,064	843.546



**\*\* Lungimile segmentelor sunt determinate în planul de proiecție Stereo 70 și sunt rotunjite la 1 milimetru.**

**\*\*\* Distanța dintre puncte este formată din segmente cumulate ce sunt mai mici decât valoarea 1 milimetru.**



**DATE DESPRE IMOBILUL NR. 4697**

Oficiul de Cadastru și Publicitate Imobiliară IALOMITA  
Biroul de Cadastru și Publicitate Imobiliară Slobozia

**A. Partea I. Descrierea imobilului**

TEREN Extravilan

Nr. CF vechi:1387  
Nr. cadastral vechi:497

Adresa: Jud. Ialomita

Nr. Crt	Nr cadastral Nr. topografic	Suprafața* (mp)	Observații / Referințe
A1	23910	71.000	Sector cadastral:11 Teren neimprejmuit;

**B. Partea II. Proprietari și acte**

Inscrieri privitoare la dreptul de proprietate și alte drepturi reale		Referințe
<b>20304 / 16/06/2008</b>		
Act Administrativ nr. 024010/12701, din 26/07/2003 emis de COMISIA JUDETEANA IALOMITA (titlu de proprietate);		
B1	Intabulare, drept de PROPRIETATE, dobandit prin Reconstituire, cota actuala 1/1 1) BRAUNSTAIN ZOIA	A1

**C. Partea III. SARCINI .**

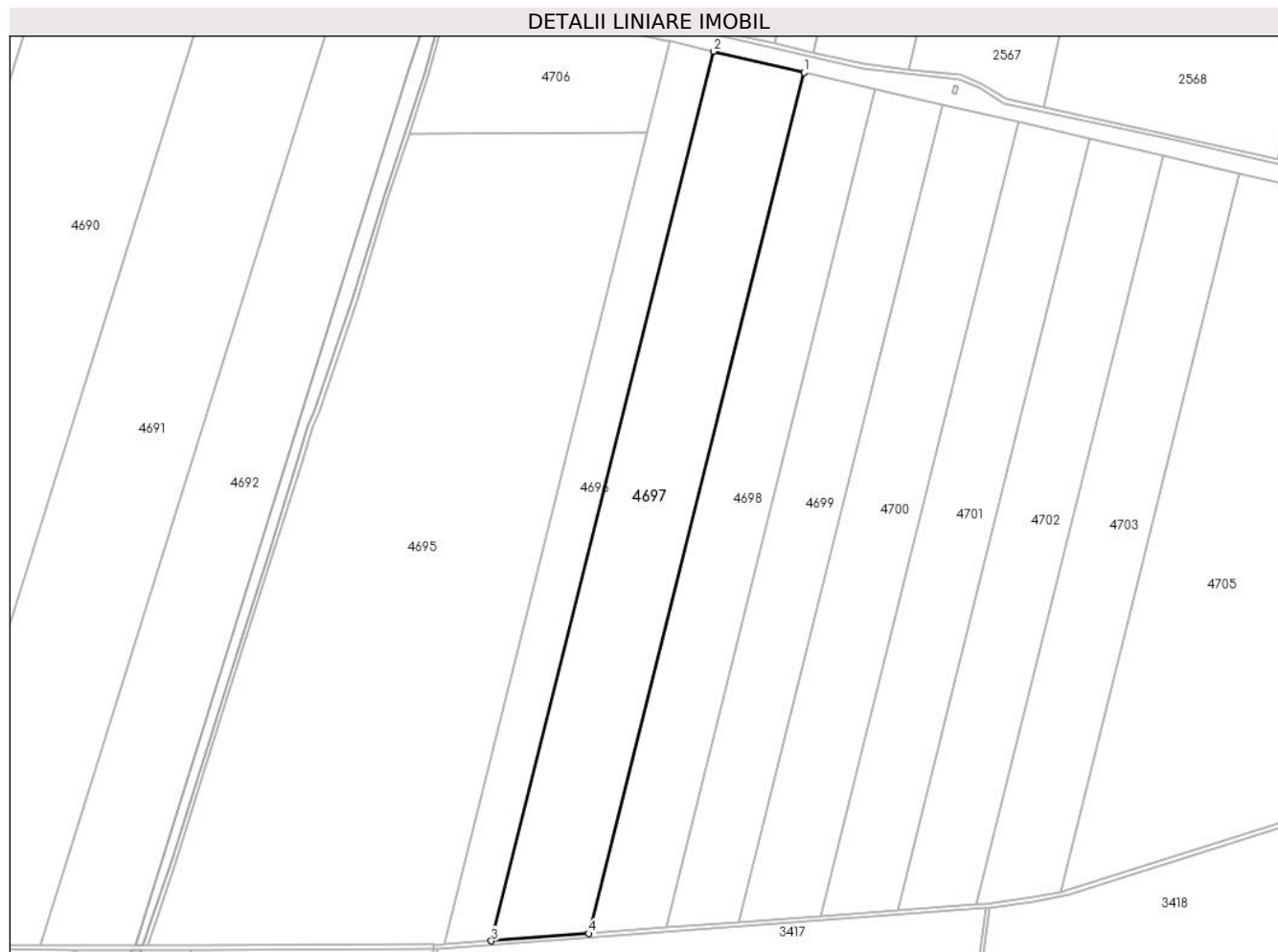
Inscrieri privind dezmembramintele dreptului de proprietate, drepturi reale de garanție și sarcini	Referințe
NU SUNT	

## Anexa Nr. 1 La Partea I

## Teren

Nr cadastral	Suprafața (mp)*	Observații / Referințe
23910	71.000	

\* Suprafața este determinată în planul de proiecție Stereo 70.



## Date referitoare la teren

Crt	Categorie folosință	Intra vilan	Suprafața (mp)	Tarla	Parcelă	Nr. topo	Observații / Referințe
1	arabil	NU	71.000	869/1	13	-	

## Lungime Segmente

1) Valorile lungimilor segmentelor sunt obținute din proiecție în plan.

Punct început	X / Y	Punct sfârșit	X / Y	Lungime segment (** (m)
1	638.278,424 343.613,74	2	638.195,092 343.633,064	85.543
2	638.195,092 343.633,064	3	637.990,701 342.814,655	843.546
3	637.990,701 342.814,655	4	638.080,543 342.821,399	90.095
4	638.080,543 342.821,399	1	638.278,424 343.613,74	816.677

\*\* Lungimile segmentelor sunt determinate în planul de proiecție Stereo 70 și sunt rotunjite la 1 milimetru.

**\*\*\* Distanţa dintre puncte este formată din segmente cumulate ce sunt mai mici decât valoarea 1 milimetru.**



**DATE DESPRE IMOBILUL NR. 4698**

Oficiul de Cadastru și Publicitate Imobiliară IALOMITA  
Biroul de Cadastru și Publicitate Imobiliară Slobozia

**A. Partea I. Descrierea imobilului**

TEREN Extravilan

Adresa: Jud. Ialomita

Nr. Crt	Nr cadastral Nr. topografic	Suprafața* (mp)	Observații / Referințe
A1		54.400	Sector cadastral:11 Teren neimprejmuit;

**B. Partea II. Proprietari și acte**

Inscrieri privitoare la dreptul de proprietate și alte drepturi reale		Referințe
/		
Act Administrativ nr. 023390, din 06/12/2002 emis de COMISIA JUDETEANA IALOMITA (titlu de proprietate);		
B1	Intabulare, drept de PROPRIETATE, dobandit prin Reconstituire, cota actuala 1/1 1) HASANOGLU DORINA	A1

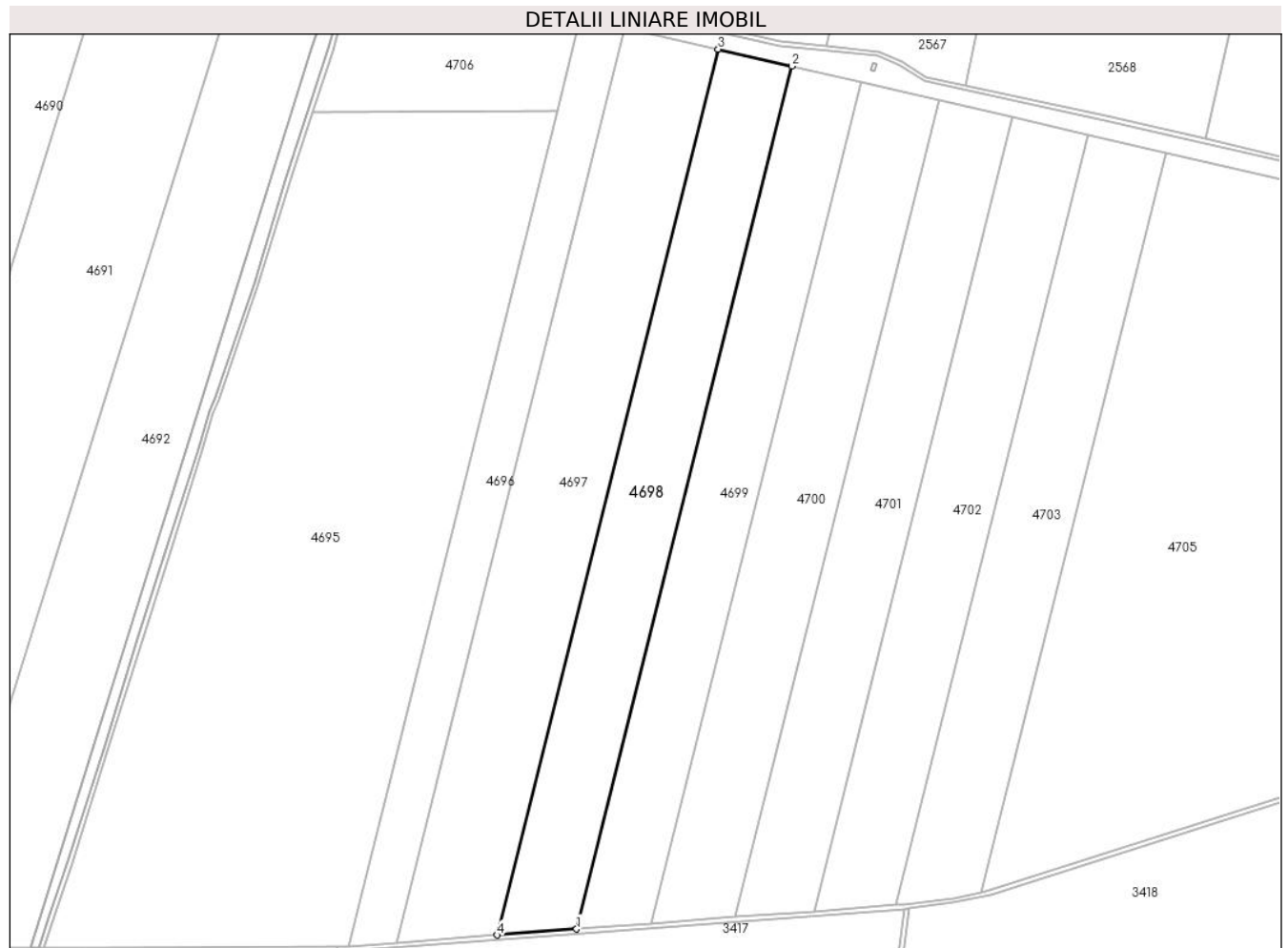
**C. Partea III. SARCINI .**

Inscrieri privind dezmembramintele dreptului de proprietate, drepturi reale de garanție și sarcini	Referințe
NU SUNT	

**Teren**

Nr cadastral	Suprafața (mp)*	Observații / Referințe
	54.400	

\* Suprafața este determinată în planul de proiecție Stereo 70.



**Date referitoare la teren**

Crt	Categorie folosință	Intravilan	Suprafața (mp)	Tarla	Parcelă	Nr. topo	Observații / Referințe
1	arabil	NU	54.400	869/1	12	-	

**Lungime Segmente**

1) Valorile lungimilor segmentelor sunt obținute din proiecție în plan.

Punct început	X / Y	Punct sfârșit	X / Y	Lungime segment (** (m)
1	638.151,432 342.826,721	2	638.344,176 343.598,492	795.476
2	638.344,176 343.598,492	3	638.278,424 343.613,74	67.497
3	638.278,424 343.613,74	4	638.080,543 342.821,399	816.677
4	638.080,543 342.821,399	1	638.151,432 342.826,721	71.089

\*\* Lungimile segmentelor sunt determinate în planul de proiecție Stereo 70 și sunt rotunjite la 1 milimetru.



**\*\*\* Distanţa dintre puncte este formată din segmente cumulate ce sunt mai mici decât valoarea 1 milimetru.**



**DATE DESPRE IMOBILUL NR. 4699**

Oficiul de Cadastru și Publicitate Imobiliară IALOMITA  
Biroul de Cadastru și Publicitate Imobiliară Slobozia

**A. Partea I. Descrierea imobilului**

TEREN Extravilan

Adresa: Jud. Ialomita

Nr. Crt	Nr cadastral Nr. topografic	Suprafața* (mp)	Observații / Referințe
A1		50.000	Sector cadastral:11 Teren neimprejmuit;

**B. Partea II. Proprietari și acte**

Inscrieri privitoare la dreptul de proprietate și alte drepturi reale		Referințe
/		
Act Administrativ nr. 023411, din 10/12/2002 emis de COMISIA JUDETEANA IALOMITA (titlu de proprietate);		
B1	Intabulare, drept de PROPRIETATE, dobandit prin Reconstituire, cota actuala 1/1 1) PAROHIA BUNA-VESTIRE BUCURESTI, CIF:9999999999999	A1

**C. Partea III. SARCINI .**

Inscrieri privind dezmembramintele dreptului de proprietate, drepturi reale de garanție și sarcini	Referințe
NU SUNT	

## Anexa Nr. 1 La Partea I

## Teren

Nr cadastral	Suprafața (mp)*	Observații / Referințe
	50.000	

\* Suprafața este determinată în planul de proiecție Stereo 70.



## Date referitoare la teren

Crt	Categorie folosință	Intravilan	Suprafața (mp)	Tarla	Parcelă	Nr. topo	Observații / Referințe
1	arabil	NU	50.000	869/1	11	-	

## Lungime Segmente

1) Valorile lungimilor segmentelor sunt obținute din proiecție în plan.

Punct început	X / Y	Punct sfârșit	X / Y	Lungime segment (** (m)
1	638.218,296 342.831,74	2	638.406,195 343.584,111	775.479
2	638.406,195 343.584,111	3	638.344,176 343.598,492	63.665
3	638.344,176 343.598,492	4	638.151,432 342.826,721	795.476
4	638.151,432 342.826,721	1	638.218,296 342.831,74	67.052

\*\* Lungimile segmentelor sunt determinate în planul de proiecție Stereo 70 și sunt rotunjite la 1 milimetru.

**\*\*\* Distanţa dintre puncte este formată din segmente cumulate ce sunt mai mici decât valoarea 1 milimetru.**



**DATE DESPRE IMOBILUL NR. 4700**

Oficiul de Cadastru și Publicitate Imobiliară IALOMITA  
Biroul de Cadastru și Publicitate Imobiliară Slobozia

**A. Partea I. Descrierea imobilului**

TEREN Extravilan

Adresa: Jud. Ialomita

Nr. Crt	Nr cadastral Nr. topografic	Suprafața* (mp)	Observații / Referințe
A1	22922	55.000	Sector cadastral:11 Teren neimprejmuit;

**B. Partea II. Proprietari și acte**

Inscrieri privitoare la dreptul de proprietate și alte drepturi reale		Referințe
<b>50332 / 17/06/2015</b>		
Act Administrativ nr. 023404/12695, din 10/12/2002 emis de COMISIA JUDETEANA IALOMITA;		
B1	Intabulare, drept de PROPRIETATE, dobandit prin Reconstituire, cota actuala 1/1 1) PAROHIA CATRUNESTI, CIF:24322178	A1

**C. Partea III. SARCINI .**

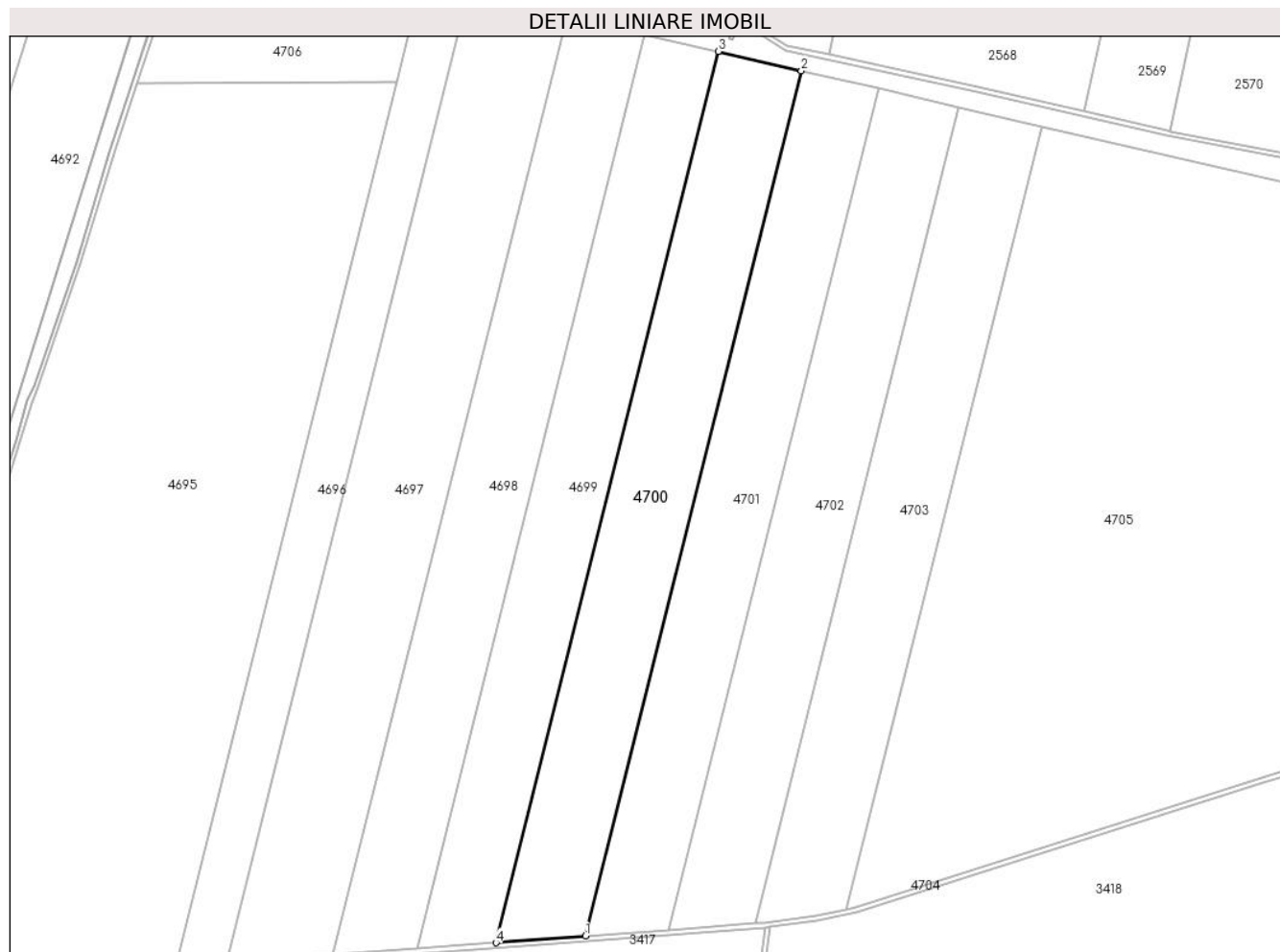
Inscrieri privind dezmembramintele dreptului de proprietate, drepturi reale de garanție și sarcini	Referințe
NU SUNT	

## Anexa Nr. 1 La Partea I

## Teren

Nr cadastral	Suprafața (mp)*	Observații / Referințe
22922	55.000	

\* Suprafața este determinată în planul de proiecție Stereo 70.



## Date referitoare la teren

Crt	Categorie folosință	Intravilan	Suprafața (mp)	Tarla	Parcelă	Nr. topo	Observații / Referințe
1	arabil	NU	55.000	869/1	10	-	

## Lungime Segmente

1) Valorile lungimilor segmentelor sunt obținute din proiecție în plan.

Punct început	X / Y	Punct sfârșit	X / Y	Lungime segment (** (m)
1	638.293,898 342.837,415	2	638.476,317 343.567,85	752.869
2	638.476,317 343.567,85	3	638.406,195 343.584,111	71.983
3	638.406,195 343.584,111	4	638.218,296 342.831,74	775.479
4	638.218,296 342.831,74	1	638.293,898 342.837,415	75.814

\*\* Lungimile segmentelor sunt determinate în planul de proiecție Stereo 70 și sunt rotunjite la 1 milimetru.



**\*\*\* Distanţa dintre puncte este formată din segmente cumulate ce sunt mai mici decât valoarea 1 milimetru.**



**DATE DESPRE IMOBILUL NR. 4701**

Oficiul de Cadastru și Publicitate Imobiliară IALOMITA  
Biroul de Cadastru și Publicitate Imobiliară Slobozia

**A. Partea I. Descrierea imobilului**

TEREN Extravilan

Adresa: Jud. Ialomita

Nr. Crt	Nr cadastral Nr. topografic	Suprafața* (mp)	Observații / Referințe
A1	23469	50.000	Sector cadastral:11 Teren neimprejmuit;

**B. Partea II. Proprietari și acte**

Inscrieri privitoare la dreptul de proprietate și alte drepturi reale		Referințe
<b>86201 / 01/11/2018</b>		
Act Administrativ nr. 023406/12695, din 10/12/2002 emis de COMISIA JUDETEANA (act administrativ nr 2407 din 18.10.2018, emis de PRIMARIA AXINTELE);		
B1	Intabulare, drept de PROPRIETATE, dobandit prin Reconstituire, cota actuala 1/1 1) PAROHIA BITINA PAMINTENI, CIF:25486519	A1

**C. Partea III. SARCINI .**

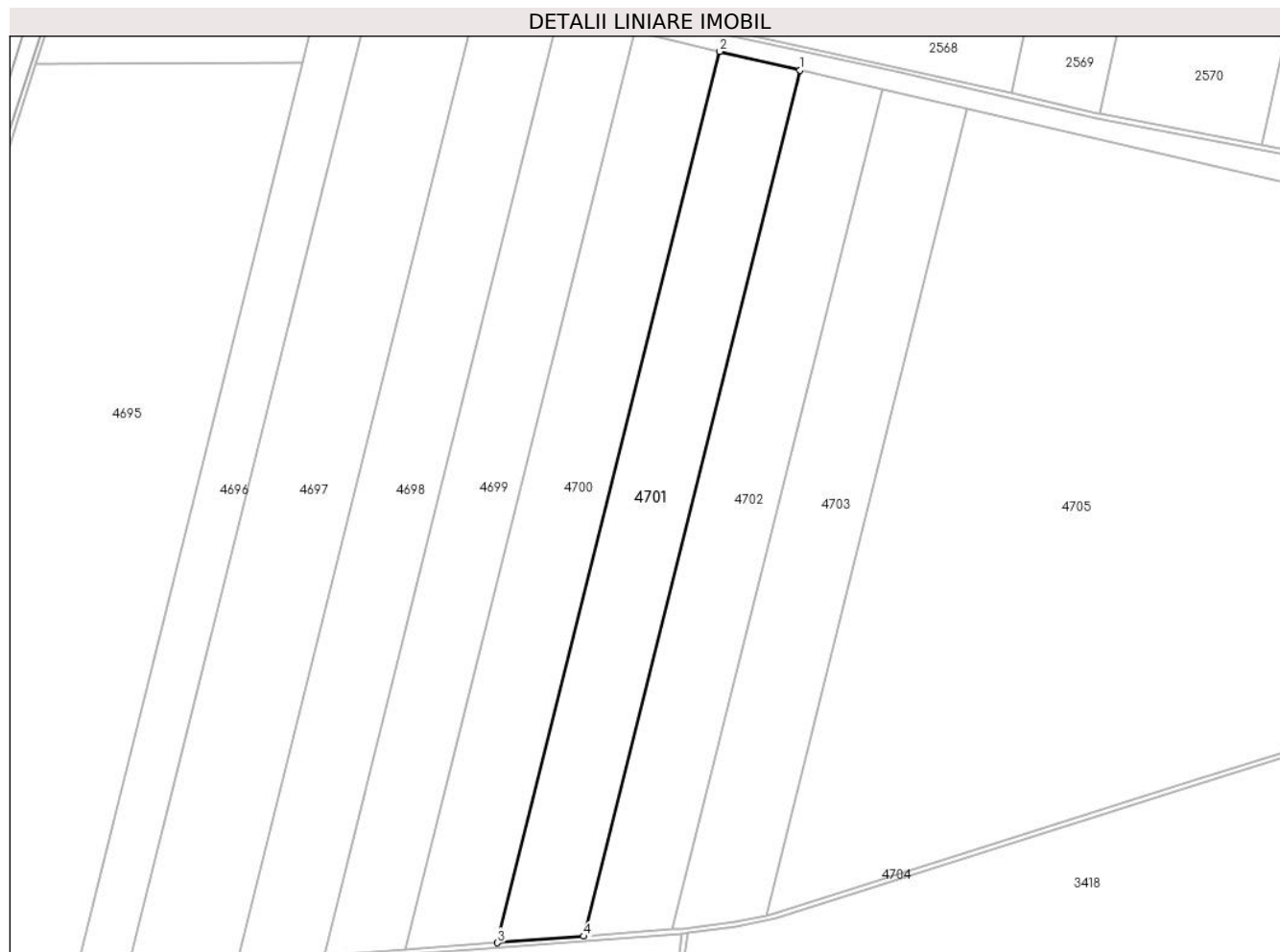
Inscrieri privind dezmembramintele dreptului de proprietate, drepturi reale de garanție și sarcini	Referințe
NU SUNT	

## Anexa Nr. 1 La Partea I

## Teren

Nr cadastral	Suprafața (mp)*	Observații / Referințe
23469	50.000	

\* Suprafața este determinată în planul de proiecție Stereo 70.



## Date referitoare la teren

Crt	Categorie folosință	Intra vilan	Suprafața (mp)	Tarla	Parcelă	Nr. topo	Observații / Referințe
1	arabil	NU	50.000	869/1	8	-	

## Lungime Segmente

1) Valorile lungimilor segmentelor sunt obținute din proiecție în plan.

Punct început	X / Y	Punct sfârșit	X / Y	Lungime segment (** (m)
1	638.541,945 343.552,631	2	638.476,317 343.567,85	67.369
2	638.476,317 343.567,85	3	638.293,898 342.837,415	752.869
3	638.293,898 342.837,415	4	638.364,652 342.842,727	70.954
4	638.364,652 342.842,727	1	638.541,945 343.552,631	731.708

\*\* Lungimile segmentelor sunt determinate în planul de proiecție Stereo 70 și sunt rotunjite la 1 milimetru.

**\*\*\* Distanţa dintre puncte este formată din segmente cumulate ce sunt mai mici decât valoarea 1 milimetru.**



**DATE DESPRE IMOBILUL NR. 4702**

Oficiul de Cadastru și Publicitate Imobiliară IALOMITA  
Biroul de Cadastru și Publicitate Imobiliară Slobozia

**A. Partea I. Descrierea imobilului**

TEREN Extravilan

Adresa: Jud. Ialomita

Nr. Crt	Nr cadastral Nr. topografic	Suprafața* (mp)	Observații / Referințe
A1		50.000	Sector cadastral:11 Teren neimprejmuit;

**B. Partea II. Proprietari și acte**

Inscrieri privitoare la dreptul de proprietate și alte drepturi reale	Referințe
/	
Act Administrativ nr. 023413, din 10/12/2002 emis de COMISIA JUDETEANA IALOMITA (titlu de proprietate);	
B1	A1
Intabulare, drept de PROPRIETATE, dobandit prin Reconstituire, cota actuala 1/1 1) PAROHIA FRUMUSICA, CIF:999999999999	

**C. Partea III. SARCINI .**

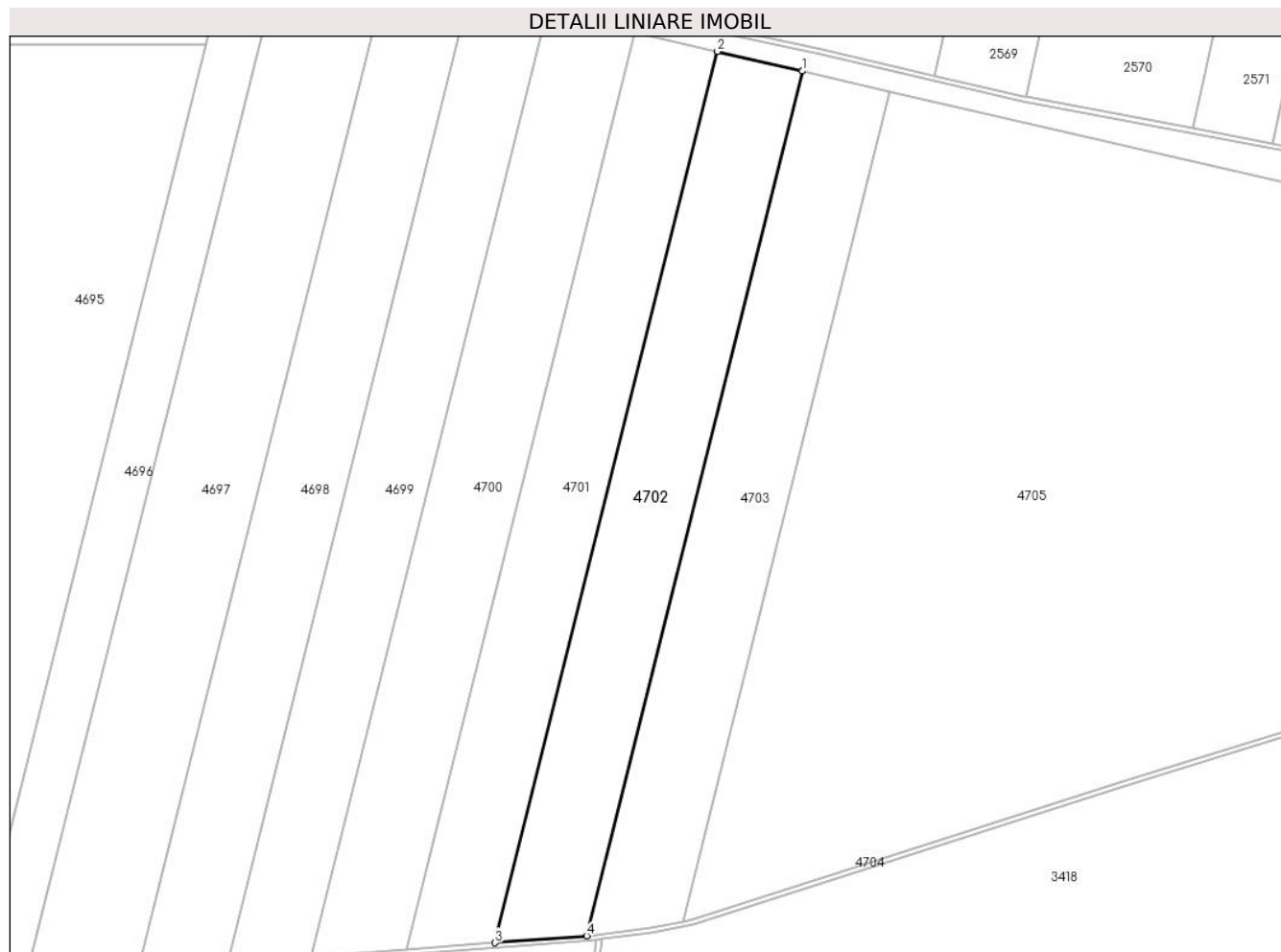
Inscrieri privind dezmembramintele dreptului de proprietate, drepturi reale de garanție și sarcini	Referințe
NU SUNT	

## Anexa Nr. 1 La Partea I

## Teren

Nr cadastral	Suprafața (mp)*	Observații / Referințe
	50.000	

\* Suprafața este determinată în planul de proiecție Stereo 70.



## Date referitoare la teren

Crt	Categorie folosință	Intravilan	Suprafața (mp)	Tarla	Parcelă	Nr. topo	Observații / Referințe
1	arabil	NU	50.000	869/1	2	-	

## Lungime Segmente

1) Valorile lungimilor segmentelor sunt obținute din proiecție în plan.

Punct început	X / Y	Punct sfârșit	X / Y	Lungime segment (** (m)
1	638.609,528 343.536,959	2	638.541,945 343.552,631	69.376
2	638.541,945 343.552,631	3	638.364,652 342.842,727	731.708
3	638.364,652 342.842,727	4	638.437,515 342.848,196	73.068
4	638.437,515 342.848,196	1	638.609,528 343.536,959	709.917

\*\* Lungimile segmentelor sunt determinate în planul de proiecție Stereo 70 și sunt rotunjite la 1 milimetru.



**\*\*\* Distanţa dintre puncte este formată din segmente cumulate ce sunt mai mici decât valoarea 1 milimetru.**



**DATE DESPRE IMOBILUL NR. 4703**

Oficiul de Cadastru și Publicitate Imobiliară IALOMITA  
Biroul de Cadastru și Publicitate Imobiliară Slobozia

**A. Partea I. Descrierea imobilului**

TEREN Extravilan

Adresa: Jud. Ialomita

Nr. Crt	Nr cadastral Nr. topografic	Suprafața* (mp)	Observații / Referințe
A1		50.000	Sector cadastral:11 Teren neimprejmuit;

**B. Partea II. Proprietari și acte**

Inscrieri privitoare la dreptul de proprietate și alte drepturi reale	Referințe
/	
Act Administrativ nr. 023414, din 10/12/2002 emis de COMISIA JUDETEANA IALOMITA (titlu de proprietate);	
B1	A1
Intabulare, drept de PROPRIETATE, dobandit prin Reconstituire, cota actuala 1/1 1) PAROHIA AXINTELE, CIF:99999999999999	

**C. Partea III. SARCINI .**

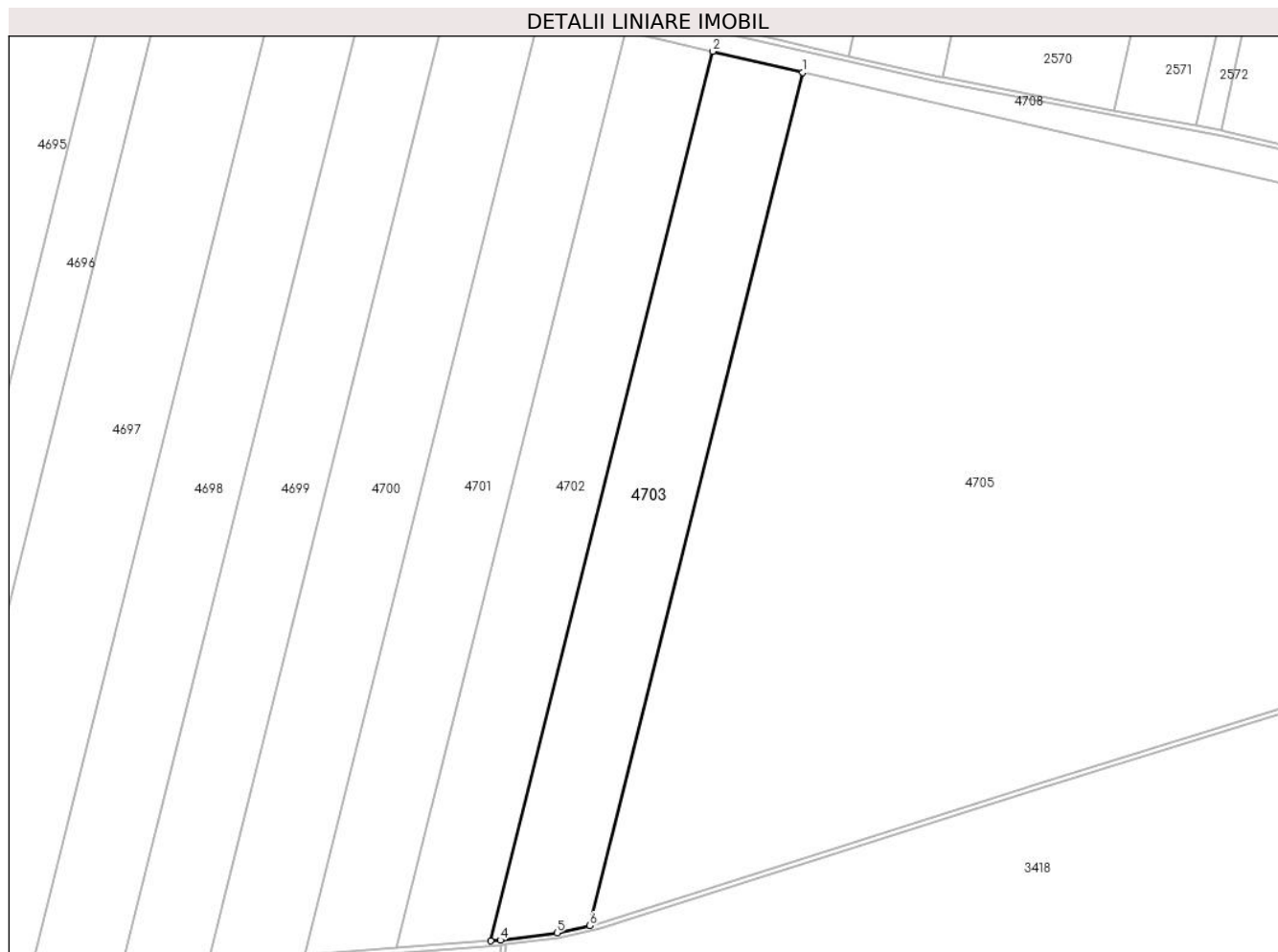
Inscrieri privind dezmembramintele dreptului de proprietate, drepturi reale de garanție și sarcini	Referințe
NU SUNT	

## Anexa Nr. 1 La Partea I

## Teren

Nr cadastral	Suprafața (mp)*	Observații / Referințe
	50.000	

\* Suprafața este determinată în planul de proiecție Stereo 70.



## Date referitoare la teren

Crt	Categorie folosință	Intravilan	Suprafața (mp)	Tarla	Parcelă	Nr. topo	Observații / Referințe
1	arabil	NU	50.000	869/1	1/1	-	

## Lungime Segmente

1) Valorile lungimilor segmentelor sunt obținute din proiecție în plan.

Punct început	X / Y	Punct sfârșit	X / Y	Lungime segment (** (m)
1	638.679,472 343.520,739	2	638.609,528 343.536,959	71.8
2	638.609,528 343.536,959	3	638.437,515 342.848,196	709.917
3	638.437,515 342.848,196	4	638.445,163 342.848,77	7.67
4	638.445,163 342.848,77	5	638.488,882 342.854,482	44.091
5	638.488,882 342.854,482	6	638.514,435 342.859,908	26.122

Punct început	X / Y	Punct sfârșit	X / Y	Lungime segment (** (m)
6	638.514,435 342.859,908	1	638.679,472 343.520,739	681.127

\*\* Lungimile segmentelor sunt determinate în planul de proiecție Stereo 70 și sunt rotunjite la 1 milimetru.

\*\*\* Distanța dintre puncte este formată din segmente cumulate ce sunt mai mici decât valoarea 1 milimetru.



**DATE DESPRE IMOBILUL NR. 4704**

Oficiul de Cadastru și Publicitate Imobiliară IALOMITA  
Biroul de Cadastru și Publicitate Imobiliară Slobozia

**A. Partea I. Descrierea imobilului**

TEREN Extravilan

Adresa: Jud. Ialomita

Nr. Crt	Nr cadastral Nr. topografic	Suprafața* (mp)	Observații / Referințe
A1		5.057	Sector cadastral:11 Teren neimprejmuit;

**B. Partea II. Proprietari și acte**

Inscrieri privitoare la dreptul de proprietate și alte drepturi reale	Referințe
/	
Act Administrativ nr. 1114, din 17/05/2024 emis de PRIMARIA COM. AXINTELE (adeverinta);	
B1	Inscrierea provizorie, drept de PROPRIETATE, dobandit prin Lege, cota actuala 1/1
	1) UAT AXINTELE, CIF:4231938

**C. Partea III. SARCINI .**

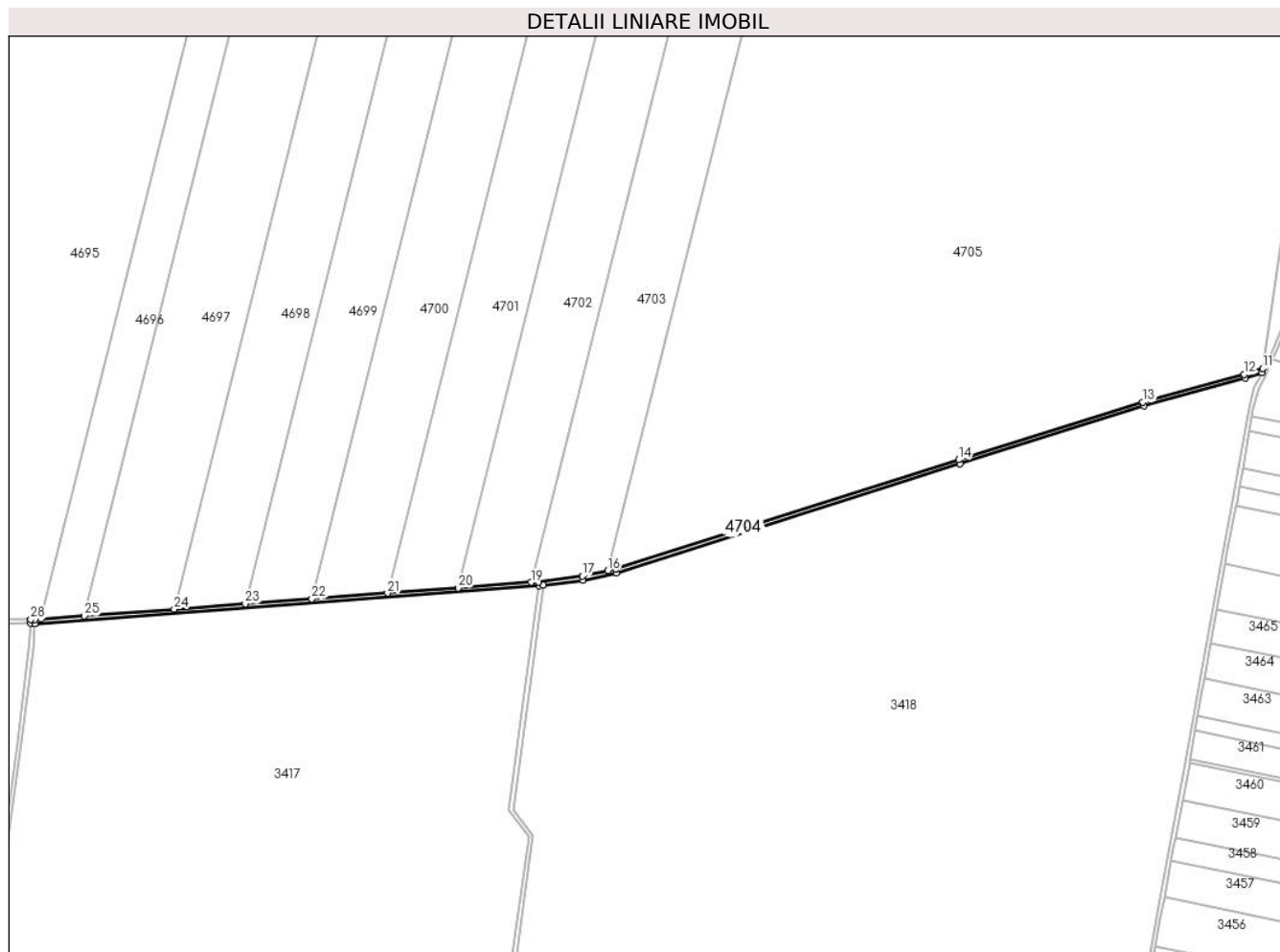
Inscrieri privind dezmembramintele dreptului de proprietate, drepturi reale de garanție și sarcini	Referințe
NU SUNT	

## Anexa Nr. 1 La Partea I

## Teren

Nr cadastral	Suprafața (mp)*	Observații / Referințe
	5.057	

\* Suprafața este determinată în planul de proiecție Stereo 70.



## Date referitoare la teren

Crt	Categorie folosință	Intravilan	Suprafața (mp)	Tarla	Parcelă	Nr. topo	Observații / Referințe
1	drum	NU	5.057	-	-	-	De 870

## Lungime Segmente

1) Valorile lungimilor segmentelor sunt obținute din proiecție în plan.

Punct început	X / Y	Punct sfârșit	X / Y	Lungime segment (** (m)
1	637.936,89 342.807,172	2	637.940,881 342.806,904	4.0
3	638.445,572 342.844,79	4	638.449,708 342.845,526	4.201
5	638.489,558 342.850,536	6	638.522,952 342.857,628	34.139
7	638.866,618 342.967,082	8	639.050,513 343.024,448	192.635
9	639.151,835 343.052,313	10	639.168,989 343.057,713	17.984

Punct început	X / Y	Punct sfârșit	X / Y	Lungime segment (** (m)
2	637.940,881 342.806,904	3	638.445,572 342.844,79	506.111
4	638.449,708 342.845,526	5	638.489,558 342.850,536	40.164
6	638.522,952 342.857,628	7	638.866,618 342.967,082	360.675
8	639.050,513 343.024,448	9	639.151,835 343.052,313	105.084
10	639.168,989 343.057,713	11	639.169,626 343.062,107	4.44



Punct început	X / Y	Punct sfârșit	X / Y	Lungime segment (** (m)
11	639.169,626 343.062,107	12	639.150,704 343.056,15	19.838
13	639.049,387 343.028,287	14	638.865,416 342.970,897	192.715
15	638.521,927 342.861,5	16	638.514,435 342.859,908	7.659
17	638.488,882 342.854,482	18	638.445,163 342.848,77	44.091
19	638.437,515 342.848,196	20	638.364,652 342.842,727	73.068
21	638.293,898 342.837,415	22	638.218,296 342.831,74	75.814
23	638.151,432 342.826,721	24	638.080,543 342.821,399	71.089
25	637.990,701 342.814,655	26	637.947,45 342.811,408	43.373
27	637.940,865 342.810,914	28	637.937,158 342.811,163	3.716

Punct început	X / Y	Punct sfârșit	X / Y	Lungime segment (** (m)
12	639.150,704 343.056,15	13	639.049,387 343.028,287	105.079
14	638.865,416 342.970,897	15	638.521,927 342.861,5	360.489
16	638.514,435 342.859,908	17	638.488,882 342.854,482	26.122
18	638.445,163 342.848,77	19	638.437,515 342.848,196	7.67
20	638.364,652 342.842,727	21	638.293,898 342.837,415	70.954
22	638.218,296 342.831,74	23	638.151,432 342.826,721	67.052
24	638.080,543 342.821,399	25	637.990,701 342.814,655	90.095
26	637.947,45 342.811,408	27	637.940,865 342.810,914	6.603
28	637.937,158 342.811,163	1	637.936,89 342.807,172	4.0

\*\* Lungimile segmentelor sunt determinate în planul de proiecție Stereo 70 și sunt rotunjite la 1 milimetru.

\*\*\* Distanța dintre puncte este formată din segmente cumulate ce sunt mai mici decât valoarea 1 milimetru.



**DATE DESPRE IMOBILUL NR. 4705**

Oficiul de Cadastru și Publicitate Imobiliară IALOMITA  
Biroul de Cadastru și Publicitate Imobiliară Slobozia

**A. Partea I. Descrierea imobilului**

TEREN Extravilan

Nr. CF vechi:204  
Nr. cadastral vechi:453

Adresa: Jud. Ialomita

Nr. Crt	Nr cadastral Nr. topografic	Suprafața* (mp)	Observații / Referințe
A1	22490	292.200	Sector cadastral:11 Teren neimprejmuit;

**B. Partea II. Proprietari și acte**

Inscrieri privitoare la dreptul de proprietate și alte drepturi reale		Referințe
<b>16934 / 22/12/2006</b>		
Act Administrativ nr. 024500/12705, din 10/03/2004 emis de COMISIA JUDETEANA IALOMITA (titlu de proprietate);		
B1	Intabulare, drept de PROPRIETATE, dobandit prin Reconstituire, cota actuala 1/1 1) IACOB CRISTINA-MIRELA-EUGENIA	A1

**C. Partea III. SARCINI .**

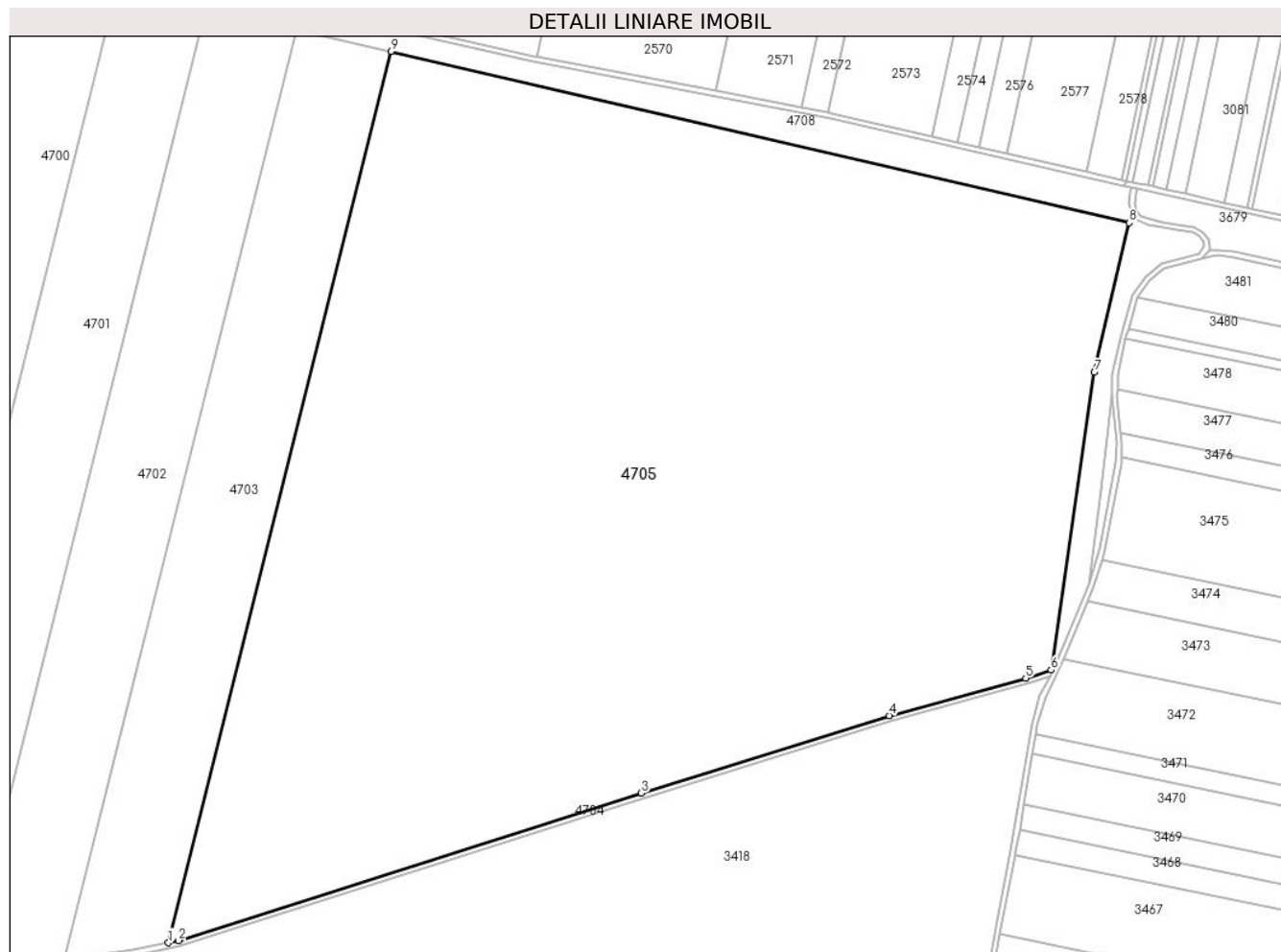
Inscrieri privind dezmembramintele dreptului de proprietate, drepturi reale de garanție și sarcini	Referințe
NU SUNT	

## Anexa Nr. 1 La Partea I

## Teren

Nr cadastral	Suprafața (mp)*	Observații / Referințe
22490	292.200	

\* Suprafața este determinată în planul de proiecție Stereo 70.



## Date referitoare la teren

Crt	Categorie folosință	Intravilan	Suprafața (mp)	Tarla	Parcelă	Nr. topo	Observații / Referințe
1	arabil	NU	292.200	869/1	1	-	

## Lungime Segmente

1) Valorile lungimilor segmentelor sunt obținute din proiecție în plan.

Punct început	X / Y	Punct sfârșit	X / Y	Lungime segment (** (m)
1	638.514,435 342.859,908	2	638.521,927 342.861,5	7.659
2	638.521,927 342.861,5	3	638.865,416 342.970,897	360.489
3	638.865,416 342.970,897	4	639.049,387 343.028,287	192.715
4	639.049,387 343.028,287	5	639.150,704 343.056,15	105.079
5	639.150,704 343.056,15	6	639.169,626 343.062,107	19.838

Punct început	X / Y	Punct sfârșit	X / Y	Lungime segment (** (m)
6	639.169,626 343.062,107	7	639.201,644 343.282,789	222.992
7	639.201,644 343.282,789	8	639.227,365 343.393,685	113.84
8	639.227,365 343.393,685	9	638.679,472 343.520,739	562.431
9	638.679,472 343.520,739	1	638.514,435 342.859,908	681.127

\*\* Lungimile segmentelor sunt determinate în planul de proiecție Stereo 70 și sunt rotunjite la 1 milimetru.

\*\*\* Distanța dintre puncte este formată din segmente cumulate ce sunt mai mici decât valoarea 1 milimetru.



**DATE DESPRE IMOBILUL NR. 4706**

Oficiul de Cadastru și Publicitate Imobiliară IALOMITA  
Biroul de Cadastru și Publicitate Imobiliară Slobozia

**A. Partea I. Descrierea imobilului**

TEREN Extravilan

Nr. CF vechi:32

Nr. cadastral vechi:269

Adresa: Jud. Ialomita

Nr. Crt	Nr cadastral Nr. topografic	Suprafața* (mp)	Observații / Referințe
A1	23209	20.000	Sector cadastral:11 Teren neimprejmuit;

**B. Partea II. Proprietari și acte**

Inscrieri privitoare la dreptul de proprietate și alte drepturi reale		Referințe
<b>134 / 13/02/2004</b>		
Act Notarial nr. 1119, din 26/08/2003 emis de BNP Dan Laurentiu (contract de vanzare-cumparare);		
B1	Intabulare, drept de PROPRIETATEcumparare, dobandit prin Conventie, cota actuala 1/1 1) STAN DRAGOS VALERIU, casatorit	A1

**C. Partea III. SARCINI .**

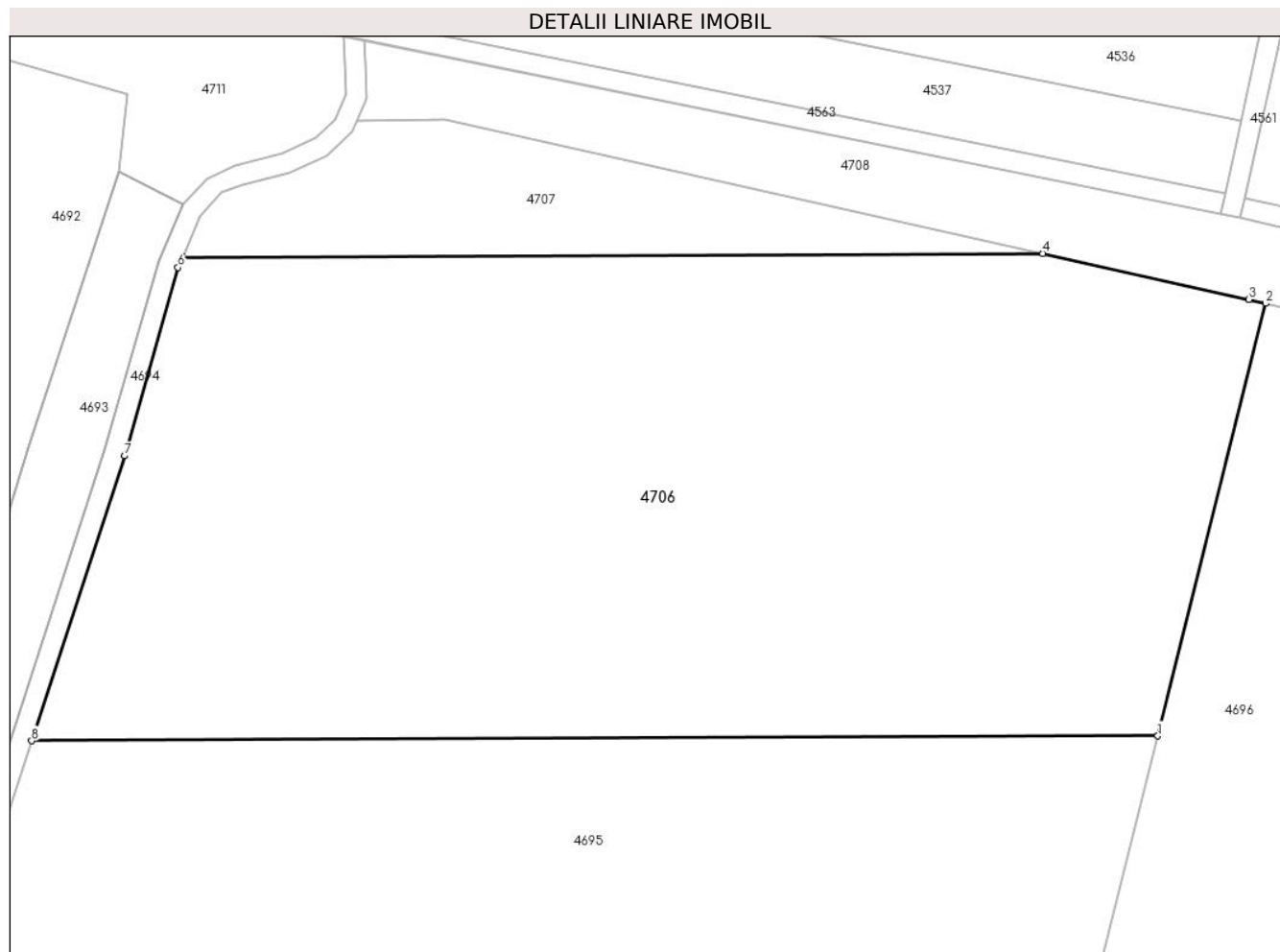
Inscrieri privind dezmembramintele dreptului de proprietate, drepturi reale de garanție și sarcini	Referințe
NU SUNT	

## Anexa Nr. 1 La Partea I

## Teren

Nr cadastral	Suprafața (mp)*	Observații / Referințe
23209	20.000	

\* Suprafața este determinată în planul de proiecție Stereo 70.



## Date referitoare la teren

Crt	Categorie folosință	Intravilan	Suprafața (mp)	Tarla	Parcelă	Nr. topo	Observații / Referințe
1	arabil	NU	20.000	891	2	-	

## Lungime Segmente

1) Valorile lungimilor segmentelor sunt obținute din proiecție în plan.

Punct început	X / Y	Punct sfârșit	X / Y	Lungime segment (** (m)
1	638.133,998 343.558,374	2	638.154,975 343.642,367	86.573
2	638.154,975 343.642,367	3	638.151,728 343.643,12	3.333
3	638.151,728 343.643,12	4	638.111,653 343.652,062	41.06
4	638.111,653 343.652,062	5	637.944,371 343.651,352	167.283
5	637.944,371 343.651,352	6	637.943,495 343.649,32	2.212



Punct început	X / Y	Punct sfârșit	X / Y	Lungime segment (** (m)
6	637.943,495 343.649,32	7	637.933,137 343.612,768	37.992
7	637.933,137 343.612,768	8	637.915,042 343.557,444	58.207
8	637.915,042 343.557,444	1	638.133,998 343.558,374	218.958

\*\* Lungimile segmentelor sunt determinate în planul de proiecție Stereo 70 și sunt rotunjite la 1 milimetru.

\*\*\* Distanța dintre puncte este formată din segmente cumulate ce sunt mai mici decât valoarea 1 milimetru.



**DATE DESPRE IMOBILUL NR. 4707**

Oficiul de Cadastru și Publicitate Imobiliară IALOMITA  
Biroul de Cadastru și Publicitate Imobiliară Slobozia

**A. Partea I. Descrierea imobilului**

TEREN Extravilan

Adresa: Jud. Ialomita

Nr. Crt	Nr cadastral Nr. topografic	Suprafața* (mp)	Observații / Referințe
A1		2.500	Sector cadastral:11 Teren neimprejmuit;

**B. Partea II. Proprietari și acte**

Inscrieri privitoare la dreptul de proprietate și alte drepturi reale		Referințe
/		
Act Administrativ nr. 023390, din 06/12/2002 emis de COMISIA JUDETEANA IALOMITA (titlu de proprietate);		
B1	Intabulare, drept de PROPRIETATE, dobandit prin Reconstituire, cota actuala 1/1 1) HASANOGLU DORINA	A1

**C. Partea III. SARCINI .**

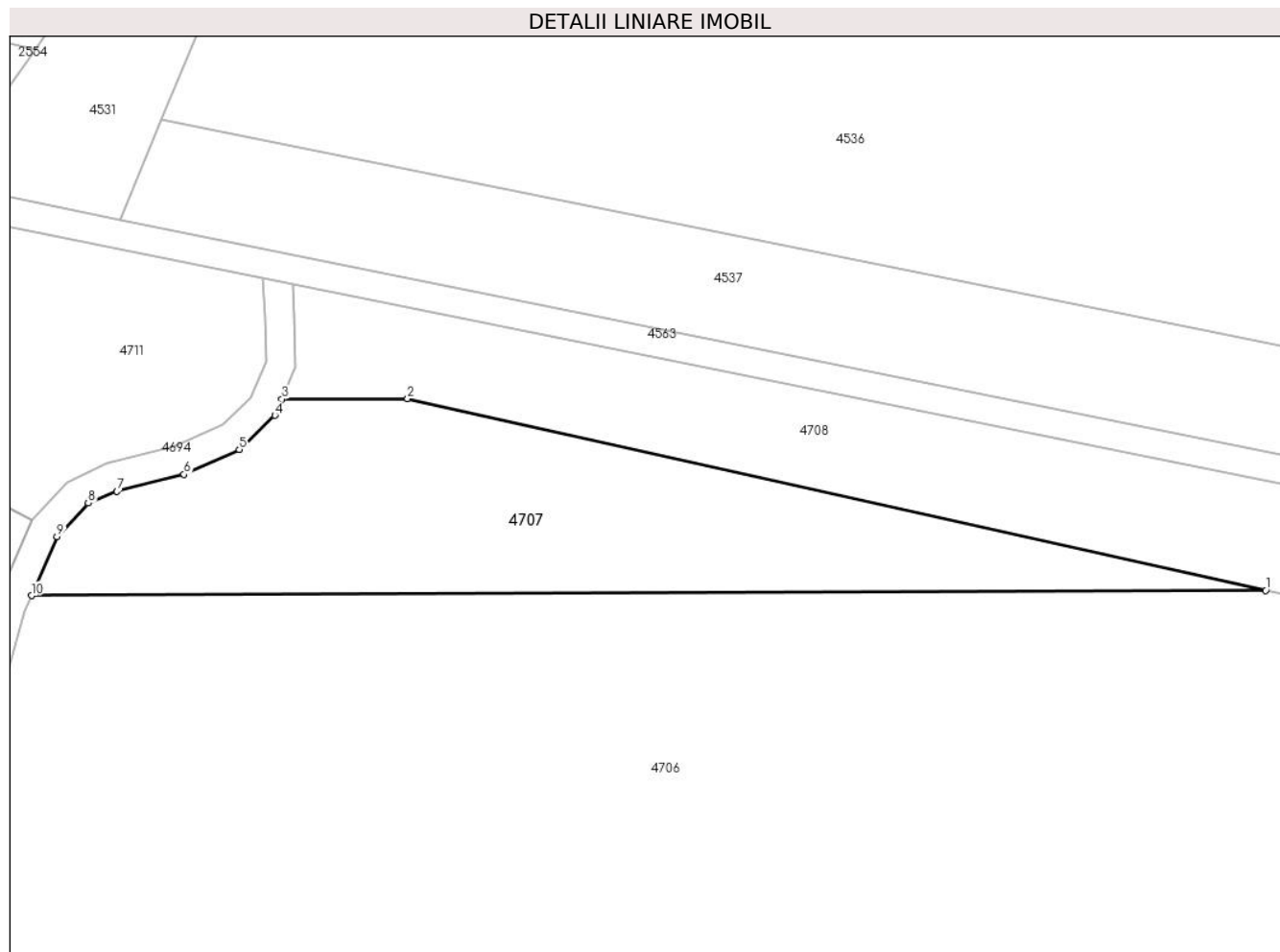
Inscrieri privind dezmembramintele dreptului de proprietate, drepturi reale de garanție și sarcini	Referințe
NU SUNT	

## Anexa Nr. 1 La Partea I

## Teren

Nr cadastral	Suprafața (mp)*	Observații / Referințe
	2.500	

\* Suprafața este determinată în planul de proiecție Stereo 70.



## Date referitoare la teren

Crt	Categorie folosință	Intravilan	Suprafața (mp)	Tarla	Parcelă	Nr. topo	Observații / Referințe
1	arabil	NU	2.500	891	3	-	

## Lungime Segmente

1) Valorile lungimilor segmentelor sunt obținute din proiecție în plan.

Punct început	X / Y	Punct sfârșit	X / Y	Lungime segment (** (m)
1	638.111,653 343.652,062	2	637.995,341 343.678,014	119.172
2	637.995,341 343.678,014	3	637.978,295 343.677,941	17.046
3	637.978,295 343.677,941	4	637.977,337 343.675,741	2.4
4	637.977,337 343.675,741	5	637.972,522 343.671,116	6.676
5	637.972,522 343.671,116	6	637.965,026 343.667,742	8.22

Punct început	X / Y	Punct sfârșit	X / Y	Lungime segment (** (m)
6	637.965,026 343.667,742	7	637.955,949 343.665,456	9.361
7	637.955,949 343.665,456	8	637.952,042 343.663,865	4.218
8	637.952,042 343.663,865	9	637.947,817 343.659,342	6.19
9	637.947,817 343.659,342	10	637.944,371 343.651,352	8.701
10	637.944,371 343.651,352	1	638.111,653 343.652,062	167.283

\*\* Lungimile segmentelor sunt determinate în planul de proiecție Stereo 70 și sunt rotunjite la 1 milimetru.

\*\*\* Distanța dintre puncte este formată din segmente cumulate ce sunt mai mici decât valoarea 1 milimetru.



**DATE DESPRE IMOBILUL NR. 4708**

Oficiul de Cadastru și Publicitate Imobiliară IALOMITA  
Biroul de Cadastru și Publicitate Imobiliară Slobozia

**A. Partea I. Descrierea imobilului**

TEREN Extravilan

Adresa: Jud. Ialomita

Nr. Crt	Nr cadastral Nr. topografic	Suprafața* (mp)	Observații / Referințe
A1		23.794	Sector cadastral:11 Teren neimprejmuit;

**Construcții**

Crt	Nr cadastral Nr. topografic	Adresa	Observații / Referințe
A1.1		Jud. Ialomita	Nr. niveluri:1; S. construita la sol:24 mp; Hc 939

**B. Partea II. Proprietari și acte**

Inscrieri privitoare la dreptul de proprietate și alte drepturi reale	Referințe
/	
Act Normativ nr. 138, din 20/04/2004 emis de PARLAMENTUL ROMANIEI (lege);	
B1	A1, A1.1
Intabulare, drept de PROPRIETATEDOMENIUL PUBLIC, dobandit prin Lege, cota actuala 1/1	
1) STATUL ROMAN, CIF:99999999999999	

**C. Partea III. SARCINI**

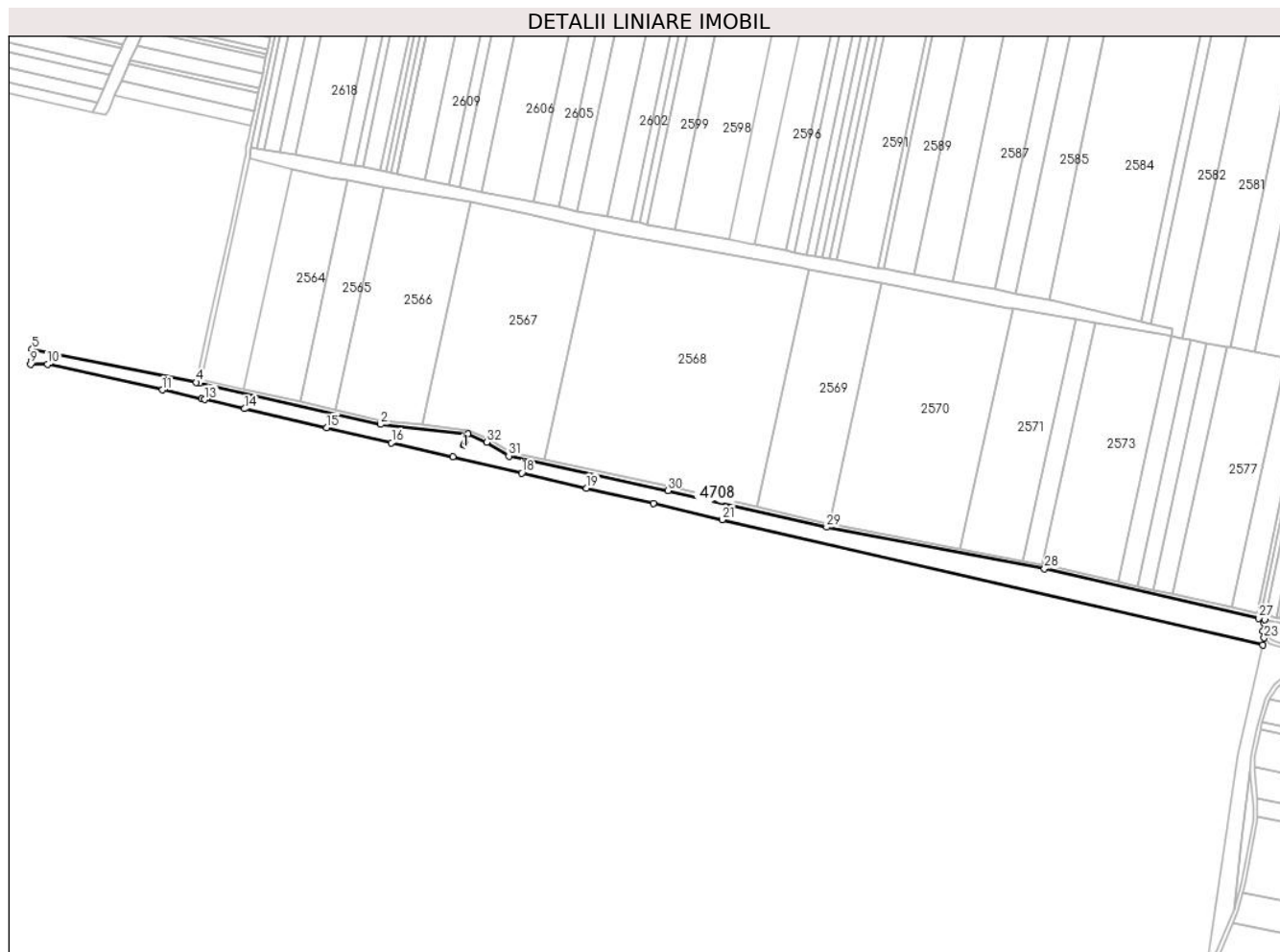
Inscrieri privind dezmembramintele dreptului de proprietate, drepturi reale de garanție și sarcini	Referințe
/	
Act Administrativ nr. 239, din 10/05/2022 emis de MINISTERUL AGRICULTURII SI DEZVOLTARII RURALE (lege);	
C1	A1, A1.1
NOTAREA DREPTULUI DE ADMINISTRARE - AGENTIA NATIONALA DE IMBUNATATIRI FUNCIARE	
1) ANIF, CIF:29275212	

## Anexa Nr. 1 La Partea I

## Teren

Nr cadastral	Suprafața (mp)*	Observații / Referințe
	23.794	

\* Suprafața este determinată în planul de proiecție Stereo 70.



## Date referitoare la teren

Crt	Categorie folosință	Intravilan	Suprafața (mp)	Tarla	Parcelă	Nr. topo	Observații / Referințe
1	curți constructii	NU	23.794	-	-	-	Hc 939

## Date referitoare la construcții

Crt	Număr	Destinație construcție	Supraf. (mp)	Situație juridică	Observații / Referințe
A1.1		construcții industriale și edilitare	24	Cu acte	Nr. niveluri:1; S. construita la sol:24 mp; Hc 939

## Lungime Segmente

1) Valorile lungimilor segmentelor sunt obținute din proiecție în plan.

Punct început	X / Y	Punct sfârșit	X / Y	Lungime segment (** (m))
1	638.421,447 343.607,518	2	638.332,966 343.617,101	88.998
3	638.150,056 343.658,967	4	638.146,207 343.659,848	3.949
5	637.979,717 343.693,464	6	637.979,999 343.689,242	4.231

Punct început	X / Y	Punct sfârșit	X / Y	Lungime segment (** (m))
2	638.332,966 343.617,101	3	638.150,056 343.658,967	187.64
4	638.146,207 343.659,848	5	637.979,717 343.693,464	169.85
6	637.979,999 343.689,242	7	637.980,166 343.682,24	7.004



Punct început	X / Y	Punct sfârșit	X / Y	Lungime segment (** (m))
7	637.980,166 343.682,24	8	637.979,832 343.681,474	0.836
9	637.978,295 343.677,941	10	637.995,341 343.678,014	17.046
11	638.111,653 343.652,062	12	638.151,728 343.643,12	41.06
13	638.154,975 343.642,367	14	638.195,092 343.633,064	41.182
15	638.278,424 343.613,74	16	638.344,176 343.598,492	67.497
17	638.406,195 343.584,111	18	638.476,317 343.567,85	71.983
19	638.541,945 343.552,631	20	638.609,528 343.536,959	69.376
21	638.679,472 343.520,739	22	639.227,365 343.393,685	562.431
23	639.229,068 343.401,029	24	639.227,606 343.408,131	7.251
25	639.228,685 343.416,12	26	639.229,47 343.419,804	3.767
27	639.223,455 343.421,016	28	639.006,16 343.470,928	222.954
29	638.785,183 343.513,109	30	638.624,429 343.550,167	164.97
31	638.463,056 343.585,232	32	638.440,735 343.599,04	26.247

Punct început	X / Y	Punct sfârșit	X / Y	Lungime segment (** (m))
8	637.979,832 343.681,474	9	637.978,295 343.677,941	3.853
10	637.995,341 343.678,014	11	638.111,653 343.652,062	119.172
12	638.151,728 343.643,12	13	638.154,975 343.642,367	3.333
14	638.195,092 343.633,064	15	638.278,424 343.613,74	85.543
16	638.344,176 343.598,492	17	638.406,195 343.584,111	63.665
18	638.476,317 343.567,85	19	638.541,945 343.552,631	67.369
20	638.609,528 343.536,959	21	638.679,472 343.520,739	71.8
22	639.227,365 343.393,685	23	639.229,068 343.401,029	7.539
24	639.227,606 343.408,131	25	639.228,685 343.416,12	8.062
26	639.229,47 343.419,804	27	639.223,455 343.421,016	6.136
28	639.006,16 343.470,928	29	638.785,183 343.513,109	224.967
30	638.624,429 343.550,167	31	638.463,056 343.585,232	165.139
32	638.440,735 343.599,04	1	638.421,447 343.607,518	21.069

\*\* Lungimile segmentelor sunt determinate în planul de proiecție Stereo 70 și sunt rotunjite la 1 milimetru.

\*\*\* Distanța dintre puncte este formată din segmente cumulate ce sunt mai mici decât valoarea 1 milimetru.



**DATE DESPRE IMOBILUL NR. 4709**

Oficiul de Cadastru și Publicitate Imobiliară IALOMITA  
Biroul de Cadastru și Publicitate Imobiliară Slobozia

**A. Partea I. Descrierea imobilului**

TEREN Extravilan

Nr. CF vechi:258

Nr. cadastral vechi:468

Adresa: Jud. Ialomita

Nr. Crt	Nr cadastral Nr. topografic	Suprafața* (mp)	Observații / Referințe
A1	22756	200.000	Sector cadastral:11 Teren neimprejmuț;

**B. Partea II. Proprietari și acte**

Inscrieri privitoare la dreptul de proprietate și alte drepturi reale		Referințe
<b>20805 / 27/08/2007</b>		
Act Notarial nr. 3580/2007, din 28/08/2007 emis de BNP (contract de vanzare-cumparare);		
B1	Intabulare, drept de PROPRIETATE, dobandit prin Conventie, cota actuala 1/2 1) LAZAR MARIAN <i>OBSERVATII: (provenita din conversia CF 258)</i>	A1
<b>118242 / 29/11/2022</b>		
Act Notarial nr. 1209, din 29/11/2022 emis de LAURIAN ALESSANDRA;		
B2	Intabulare, drept de PROPRIETATEpartaj, dobandit prin Conventie, cota actuala 1/2 1) LAZAR MARIAN	A1

**C. Partea III. SARCINI .**

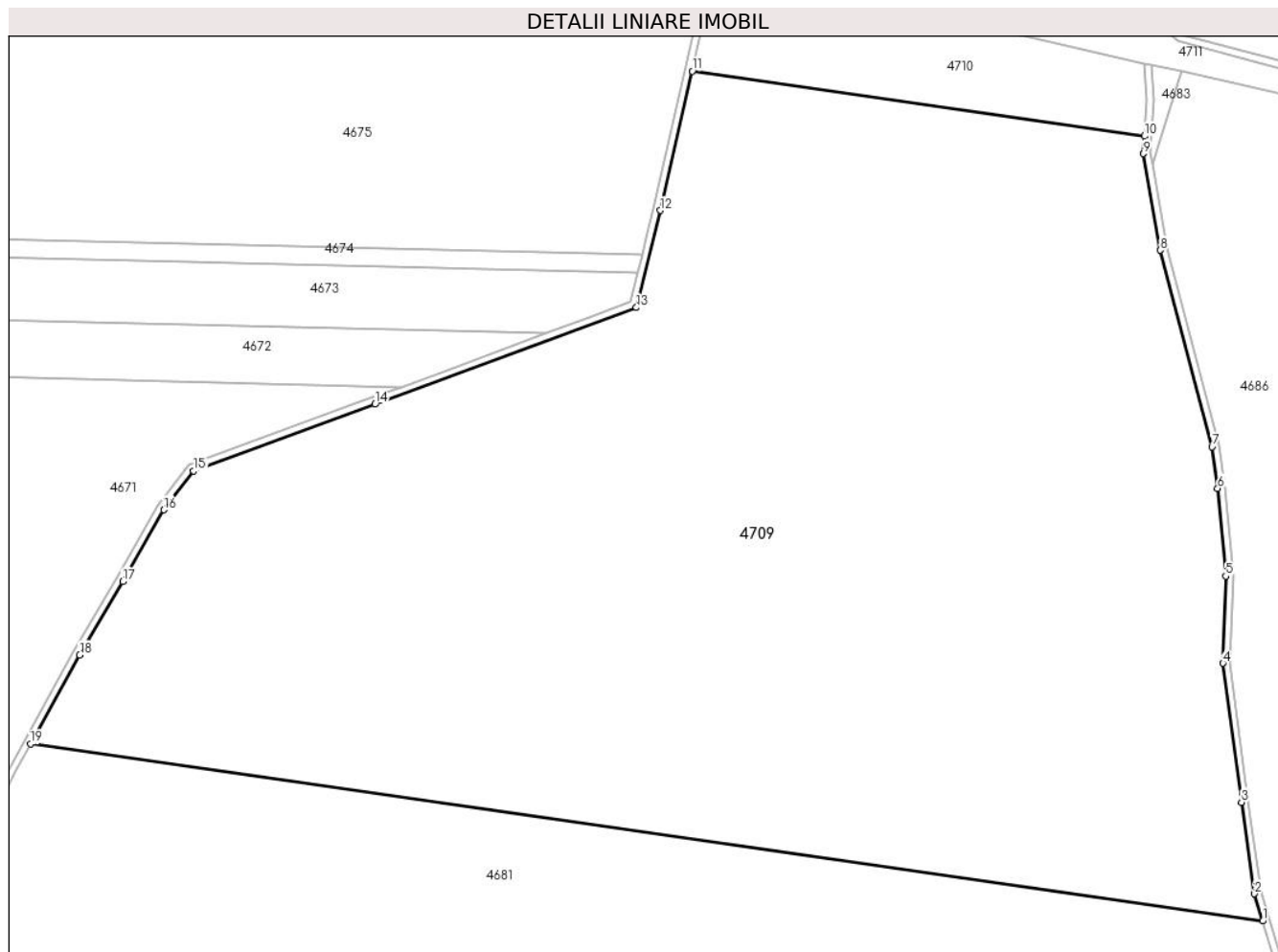
Inscrieri privind dezmembramintele dreptului de proprietate, drepturi reale de garanție și sarcini	Referințe
NU SUNT	

## Anexa Nr. 1 La Partea I

## Teren

Nr cadastral	Suprafața (mp)*	Observații / Referințe
22756	200.000	

\* Suprafața este determinată în planul de proiecție Stereo 70.



## Date referitoare la teren

Crt	Categorie folosință	Intra vilan	Suprafața (mp)	Tarla	Parcelă	Nr. topo	Observații / Referințe
1	padure	NU	200.000	895	1	-	

## Lungime Segmente

1) Valorile lungimilor segmentelor sunt obținute din proiecție în plan.

Punct început	X / Y	Punct sfârșit	X / Y	Lungime segment (** (m)
1	636.895,304 343.460,388	2	636.890,724 343.475,621	15.906
2	636.890,724 343.475,621	3	636.883,394 343.526,781	51.682
3	636.883,394 343.526,781	4	636.873,036 343.604,539	78.445
4	636.873,036 343.604,539	5	636.874,615 343.653,238	48.724
5	636.874,615 343.653,238	6	636.870,088 343.702,318	49.289

Punct început	X / Y	Punct sfârșit	X / Y	Lungime segment (** (m)
6	636.870,088 343.702,318	7	636.866,915 343.725,508	23.406
7	636.866,915 343.725,508	8	636.837,91 343.835,421	113.675
8	636.837,91 343.835,421	9	636.828,607 343.889,434	54.808
9	636.828,607 343.889,434	10	636.829,097 343.899,311	9.889
10	636.829,097 343.899,311	11	636.576,124 343.935,639	255.568
11	636.576,124 343.935,639	12	636.558,23 343.857,76	79.908
12	636.558,23 343.857,76	13	636.544,84 343.803,41	55.975
13	636.544,84 343.803,41	14	636.398,6 343.749,33	155.919
14	636.398,6 343.749,33	15	636.297,09 343.712,1	108.122
15	636.297,09 343.712,1	16	636.280,31 343.690,32	27.494
16	636.280,31 343.690,32	17	636.257,4 343.650,12	46.27
17	636.257,4 343.650,12	18	636.233,32 343.609,21	47.471
18	636.233,32 343.609,21	19	636.205,871 343.559,394	56.878
19	636.205,871 343.559,394	1	636.895,304 343.460,388	696.505

\*\* Lungimile segmentelor sunt determinate în planul de proiecție Stereo 70 și sunt rotunjite la 1 milimetru.

\*\*\* Distanța dintre puncte este formată din segmente cumulate ce sunt mai mici decât valoarea 1 milimetru.



**DATE DESPRE IMOBILUL NR. 4710**

Oficiul de Cadastru și Publicitate Imobiliară IALOMITA  
Biroul de Cadastru și Publicitate Imobiliară Slobozia

**A. Partea I. Descrierea imobilului**

TEREN Extravilan

Adresa: Jud. Ialomita

Nr. Crt	Nr cadastral Nr. topografic	Suprafața* (mp)	Observații / Referințe
A1		12.711	Sector cadastral:11 Teren neimprejmuit;

**B. Partea II. Proprietari și acte**

Inscrieri privitoare la dreptul de proprietate și alte drepturi reale	Referințe
/	
Act Normativ nr. 7, din 13/03/1996 emis de PARLAMENTUL ROMANIEI (lege);	
B1	A1
1) UAT AXINTELE, Teren la dispozitia comisiei locale de Fond Funciar, CIF:4231938	

**C. Partea III. SARCINI .**

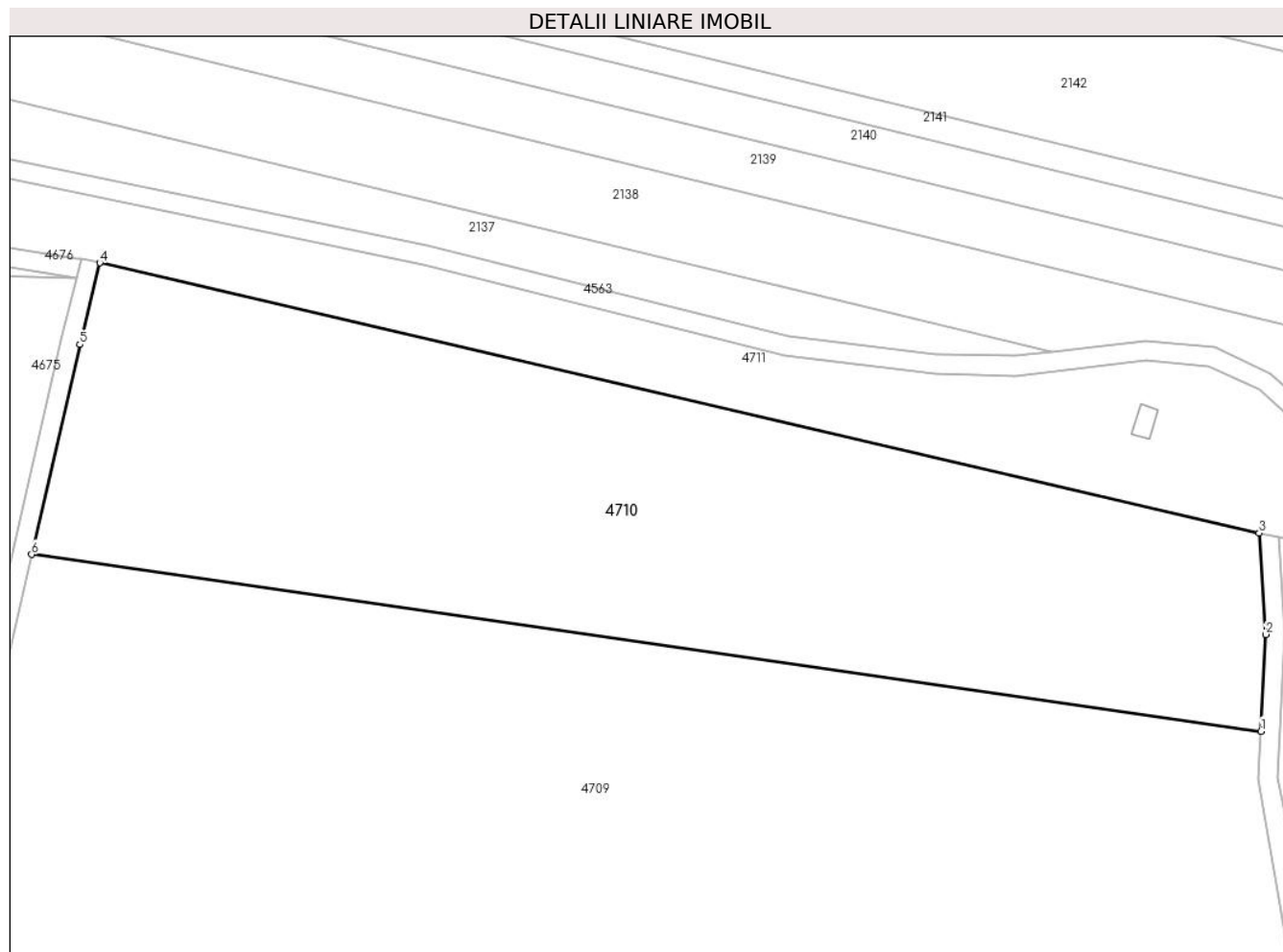
Inscrieri privind dezmembramintele dreptului de proprietate, drepturi reale de garanție și sarcini	Referințe
NU SUNT	

## Anexa Nr. 1 La Partea I

## Teren

Nr cadastral	Suprafața (mp)*	Observații / Referințe
	12.711	

\* Suprafața este determinată în planul de proiecție Stereo 70.



## Date referitoare la teren

Crt	Categorie folosință	Intravilan	Suprafața (mp)	Tarla	Parcelă	Nr. topo	Observații / Referințe
1	padure	NU	12.711	895	3	-	rest

## Lungime Segmente

1) Valorile lungimilor segmentelor sunt obținute din proiecție în plan.

Punct început	X / Y	Punct sfârșit	X / Y	Lungime segment (** (m)
1	636.829,097 343.899,311	2	636.830,083 343.919,178	19.892
2	636.830,083 343.919,178	3	636.828,726 343.940,035	20.901
3	636.828,726 343.940,035	4	636.590,147 343.995,559	244.955
4	636.590,147 343.995,559	5	636.586,04 343.978,794	17.26
5	636.586,04 343.978,794	6	636.576,124 343.935,639	44.28



Punct început	X / Y	Punct sfârșit	X / Y	Lungime segment (** (m)
6	636.576,124 343.935,639	1	636.829,097 343.899,311	255.568

\*\* Lungimile segmentelor sunt determinate în planul de proiecție Stereo 70 și sunt rotunjite la 1 milimetru.

\*\*\* Distanța dintre puncte este formată din segmente cumulate ce sunt mai mici decât valoarea 1 milimetru.



**DATE DESPRE IMOBILUL NR. 4711**

Oficiul de Cadastru și Publicitate Imobiliară IALOMITA  
Biroul de Cadastru și Publicitate Imobiliară Slobozia

**A. Partea I. Descrierea imobilului**

TEREN Extravilan

Adresa: Jud. Ialomita

Nr. Crt	Nr cadastral Nr. topografic	Suprafața* (mp)	Observații / Referințe
A1		31.708	Sector cadastral:11 Teren neimprejmuț;

**Construcții**

Crt	Nr cadastral Nr. topografic	Adresa	Observații / Referințe
A1.1		Jud. Ialomita	Nr. niveluri:1; S. construita la sol:24 mp; statie

**B. Partea II. Proprietari și acte**

Inscrieri privitoare la dreptul de proprietate și alte drepturi reale	Referințe
/	
Act Normativ nr. 138, din 20/04/2004 emis de PARLAMENTUL ROMANIEI (lege);	
B1	A1, A1.1
Intabulare, drept de PROPRIETATEDOMENIUL PUBLIC, dobandit prin Lege, cota actuala 1/1 1) STATUL ROMAN, CIF:99999999999999	

**C. Partea III. SARCINI**

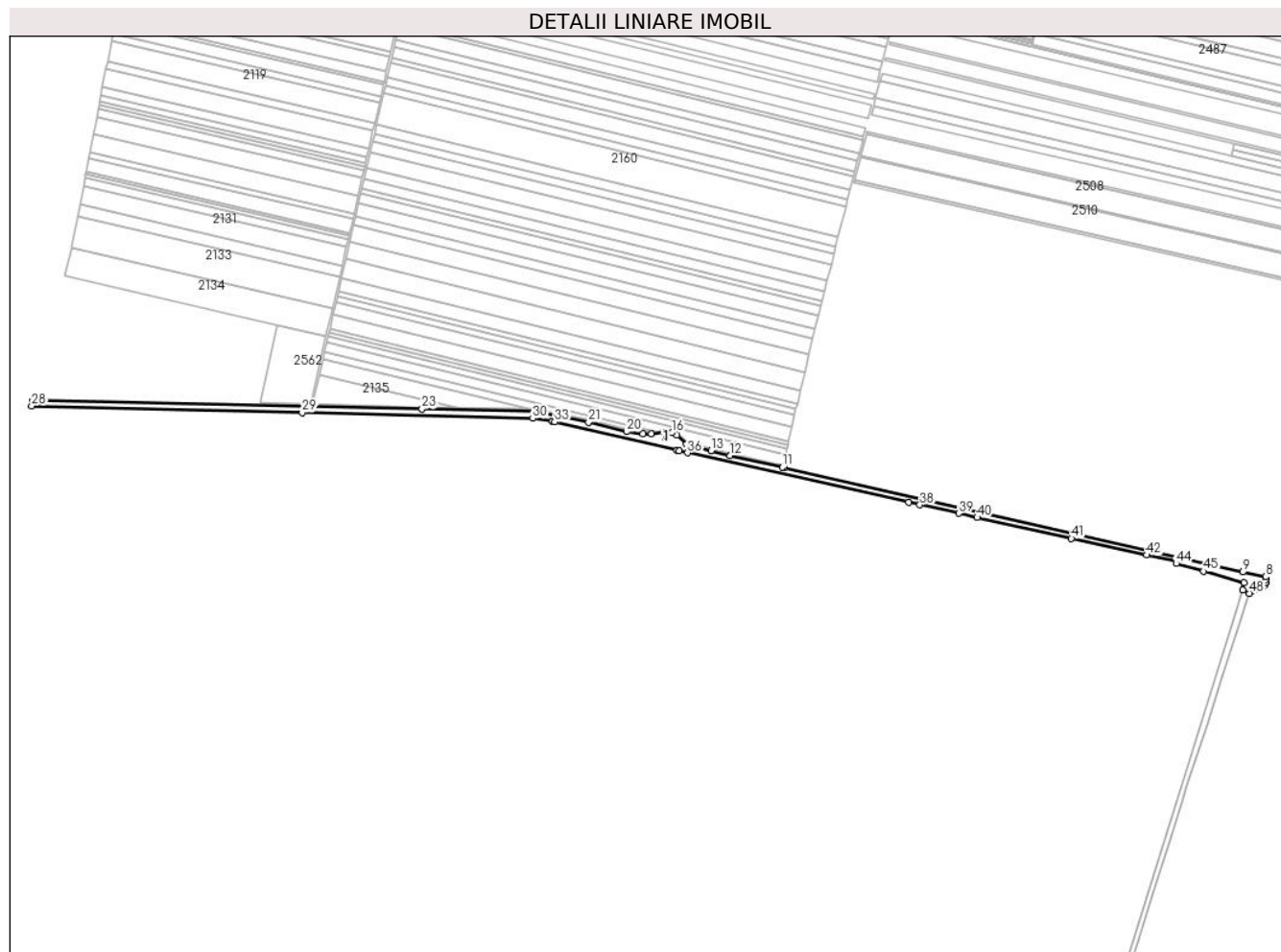
Inscrieri privind dezmembramintele dreptului de proprietate, drepturi reale de garanție și sarcini	Referințe
/	
Act Administrativ nr. 239, din 10/05/2022 emis de MINISTERUL AGRICULTURII SI DEZVOLTARII RURALE (lege);	
C1	A1, A1.1
NOTAREA DREPTULUI DE ADMINISTRARE - AGENTIA NATIONALA DE IMBUNATATIRI FUNCIARE 1) ANIF, CIF:29275212	

## Anexa Nr. 1 La Partea I

## Teren

Nr cadastral	Suprafața (mp)*	Observații / Referințe
	31.708	

\* Suprafața este determinată în planul de proiecție Stereo 70.



## Date referitoare la teren

Crt	Categorie folosință	Intravilan	Suprafața (mp)	Tarla	Parcelă	Nr. topo	Observații / Referințe
1	curți constructii	NU	31.708	-	-	-	Hc 939

## Date referitoare la construcții

Crt	Număr	Destinație construcție	Supraf. (mp)	Situație juridică	Observații / Referințe
A1.1		construcții industriale și edilitare	24	Cu acte	Nr. niveluri:1; S. construita la sol:24 mp; stație

## Lungime Segmente

1) Valorile lungimilor segmentelor sunt obținute din proiecție în plan.

Punct început	X / Y	Punct sfârșit	X / Y	Lungime segment	Punct început	X / Y	Punct sfârșit	X / Y	Lungime segment	Punct început	X / Y	Punct sfârșit	X / Y	Lungime segment
1	637.949,119 343.666,596	2	637.954,575 343.669,235	6.061	2	637.954,575 343.669,235	3	637.963,707 343.671,534	9.417	3	637.963,707 343.671,534	4	637.970,25 343.674,479	7.175
4	637.970,25 343.674,479	5	637.973,989 343.678,071	5.185	5	637.973,989 343.678,071	6	637.976,146 343.683,028	5.406	6	637.976,146 343.683,028	7	637.976,002 343.689,062	6.036
7	637.976,002 343.689,062	8	637.975,654 343.694,285	5.235	8	637.975,654 343.694,285	9	637.931,326 343.703,235	45.22 2	9	637.931,326 343.703,235	10	637.038,05 343.906,654	916.1 45

Punct început	X / Y	Punct sfârșit	X / Y	Lungime segment	Punct început	X / Y	Punct sfârșit	X / Y	Lungime segment	Punct început	X / Y	Punct sfârșit	X / Y	Lungime segment
10	637.038,05 343.906,654	11	637.034,157 343.907,54	3.993	11	637.034,157 343.907,54	12	636.932,493 343.929,956	104.106	12	636.932,493 343.929,956	13	636.895,135 343.939,57	38.575
13	636.895,135 343.939,57	14	636.847,628 343.952,287	49.18	14	636.847,628 343.952,287	15	636.828,709 343.969,486	25.568	15	636.828,709 343.969,486	16	636.818,433 343.974,282	11.34
16	636.818,433 343.974,282	17	636.805,444 343.975,479	13.044	17	636.805,444 343.975,479	18	636.778,656 343.972,423	26.962	18	636.778,656 343.972,423	19	636.761,983 343.972,72	16.676
19	636.761,983 343.972,72	20	636.731,02 343.976,591	31.204	20	636.731,02 343.976,591	21	636.656,658 343.995,2	76.655	21	636.656,658 343.995,2	22	636.549,661 344.017,406	109.277
22	636.549,661 344.017,406	23	636.331,942 344.020,517	217.741	23	636.331,942 344.020,517	24	636.118,799 344.025,901	213.211	24	636.118,799 344.025,901	25	636.114,734 344.025,991	4.066
25	636.114,734 344.025,991	26	635.577,888 344.036,588	536.951	26	635.577,888 344.036,588	27	635.573,762 344.036,902	4.138	27	635.573,762 344.036,902	28	635.571,204 344.026,841	10.381
28	635.571,204 344.026,841	29	636.098,371 344.014,041	527.322	29	636.098,371 344.014,041	30	636.547,964 344.002,438	449.743	30	636.547,964 344.002,438	31	636.585,385 343.996,532	37.884
31	636.585,385 343.996,532	32	636.586,262 343.996,511	0.878	32	636.586,262 343.996,511	33	636.590,147 343.995,559	4.0	33	636.590,147 343.995,559	34	636.828,726 343.940,035	244.955
34	636.828,726 343.940,035	35	636.832,794 343.939,121	4.169	35	636.832,794 343.939,121	36	636.849,735 343.935,332	17.36	36	636.849,735 343.935,332	37	637.280,326 343.839,005	441.234
37	637.280,326 343.839,005	38	637.302,141 343.834,187	22.341	38	637.302,141 343.834,187	39	637.377,894 343.817,455	77.579	39	637.377,894 343.817,455	40	637.413,911 343.809,5	36.885
40	637.413,911 343.809,5	41	637.597,546 343.768,939	188.061	41	637.597,546 343.768,939	42	637.744,316 343.736,521	150.307	42	637.744,316 343.736,521	43	637.802,934 343.723,573	60.031
43	637.802,934 343.723,573	44	637.801,754 343.719,977	3.785	44	637.801,754 343.719,977	45	637.855,238 343.705,029	55.533	45	637.855,238 343.705,029	46	637.933,68 343.683,106	81.447
46	637.933,68 343.683,106	47	637.931,935 343.667,979	15.227	47	637.931,935 343.667,979	48	637.944,419 343.661,564	14.036	48	637.944,419 343.661,564	1	637.949,119 343.666,596	6.885

\*\* Lungimile segmentelor sunt determinate în planul de proiecție Stereo 70 și sunt rotunjite la 1 milimetru.

\*\*\* Distanța dintre puncte este formată din segmente cumulate ce sunt mai mici decât valoarea 1 milimetru.

