

**DATE DESPRE IMOBILUL NR. 14**

Oficiul de Cadastru și Publicitate Imobiliară HUNEDOARA  
Biroul de Cadastru și Publicitate Imobiliară Hateg

**A. Partea I. Descrierea imobilului**

TEREN Intravilan

Adresa: Loc. Hobita-Gradiste, Jud. Hunedoara

Nr. Crt	Nr cadastral Nr. topografic	Suprafața* (mp)	Observații / Referințe
A1		2.719	Sector cadastral:68 Teren neimprejmuit;

**B. Partea II. Proprietari și acte**

Inscrieri privitoare la dreptul de proprietate și alte drepturi reale		Referințe
<b>1 / 02/02/2024</b>		
Act Normativ nr. 7, din 13/03/1996 emis de Parlamentul României;		
B1	Inscrierea provizorie, drept de PROPRIETATE, dobandit prin Lege, cota actuala 1/1 1) COMUNA SARMIZEGETUSA, CIF:4633293	A1

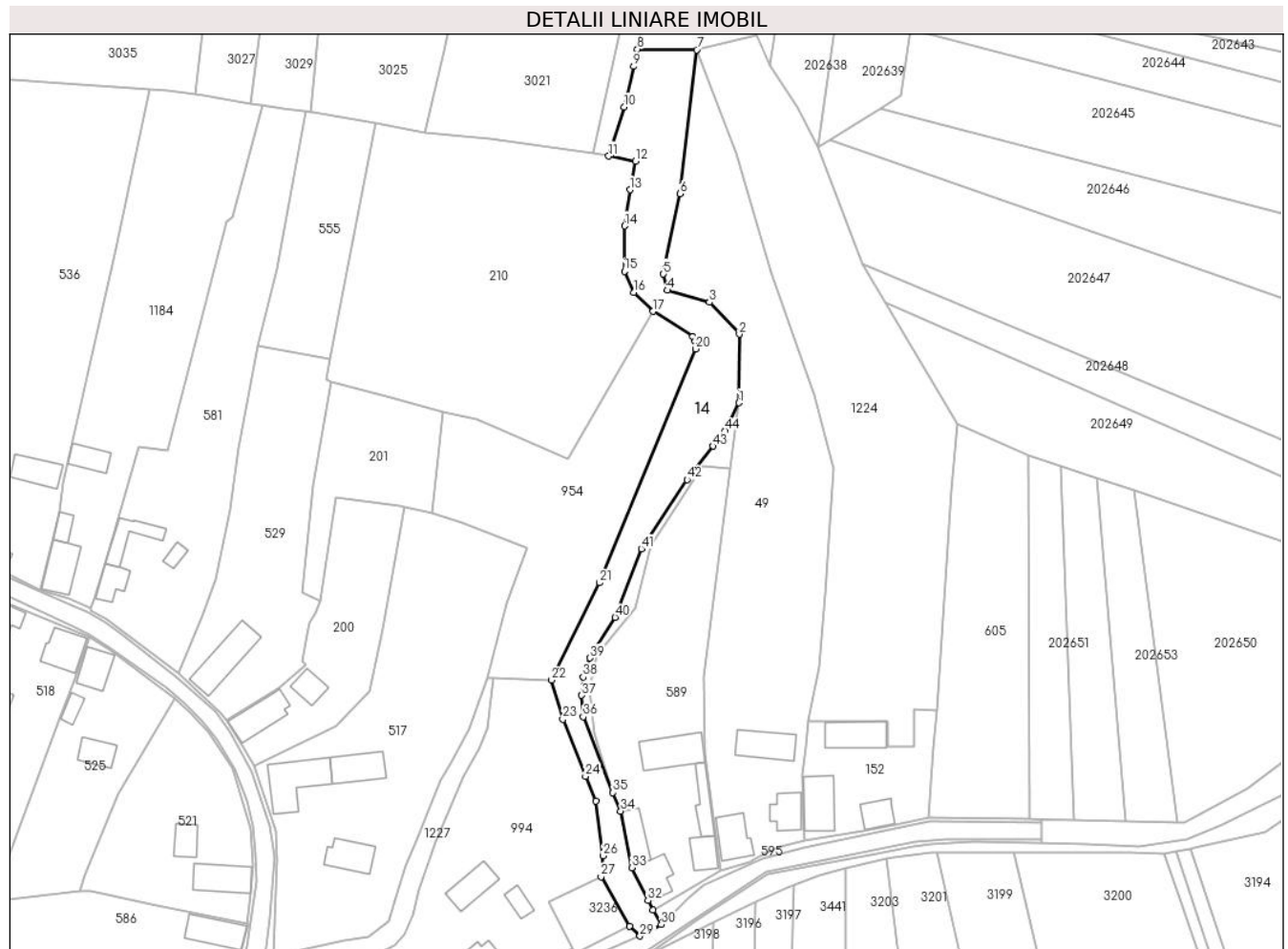
**C. Partea III. SARCINI .**

Inscrieri privind dezmembramintele dreptului de proprietate, drepturi reale de garanție și sarcini	Referințe
NU SUNT	

**Teren**

Nr cadastral	Suprafața (mp)*	Observații / Referințe
	2.719	

\* Suprafața este determinată în planul de proiecție Stereo 70.



**Date referitoare la teren**

Crt	Categorie folosință	Intravilan	Suprafața (mp)	Tarla	Parcelă	Nr. topo	Observații / Referințe
1	ape curgătoare	DA	2.719	-	-	-	Pârâu

**Lungime Segmente**

1) Valorile lungimilor segmentelor sunt obținute din proiecție în plan.

Punct început	X / Y	Punct sfârșit	X / Y	Lungime segment	Punct început	X / Y	Punct sfârșit	X / Y	Lungime segment	Punct început	X / Y	Punct sfârșit	X / Y	Lungime segment
1	327.592,434 446.629,679	2	327.592,519 446.648,333	18.654	2	327.592,519 446.648,333	3	327.584,399 446.656,985	11.866	3	327.584,399 446.656,985	4	327.572,972 446.660,282	11.893
4	327.572,972 446.660,282	5	327.571,866 446.664,673	4.528	5	327.571,866 446.664,673	6	327.576,463 446.686,504	22.31	6	327.576,463 446.686,504	7	327.580,958 446.725,637	39.39
7	327.580,958 446.725,637	8	327.564,794 446.725,778	16.165	8	327.564,794 446.725,778	9	327.563,772 446.721,125	4.764	9	327.563,772 446.721,125	10	327.561,19 446.710,119	11.305
10	327.561,19 446.710,119	11	327.557,019 446.696,732	14.022	11	327.557,019 446.696,732	12	327.564,339 446.695,328	7.453	12	327.564,339 446.695,328	13	327.562,786 446.687,588	7.894
13	327.562,786 446.687,588	14	327.561,36 446.677,751	9.94	14	327.561,36 446.677,751	15	327.561,295 446.665,427	12.324	15	327.561,295 446.665,427	16	327.563,87 446.659,66	6.316



Punct început	X / Y	Punct sfârșit	X / Y	Lungime segment	Punct început	X / Y	Punct sfârșit	X / Y	Lungime segment	Punct început	X / Y	Punct sfârșit	X / Y	Lungime segment
16	327.563,87 446.659,66	17	327.569,099 446.654,51	7.339	17	327.569,099 446.654,51	18	327.579,859 446.647,686	12.741	18	327.579,859 446.647,686	19	327.580,532 446.646,378	1.471
19	327.580,532 446.646,378	20	327.580,64 446.644,328	2.053	20	327.580,64 446.644,328	21	327.554,434 446.580,745	68.772	21	327.554,434 446.580,745	22	327.541,482 446.554,322	29.427
22	327.541,482 446.554,322	23	327.544,523 446.543,659	11.088	23	327.544,523 446.543,659	24	327.550,652 446.528,181	16.647	24	327.550,652 446.528,181	25	327.553,516 446.521,37	7.389
25	327.553,516 446.521,37	26	327.555,52 446.506,523	14.982	26	327.555,52 446.506,523	27	327.554,912 446.500,851	5.704	27	327.554,912 446.500,851	28	327.562,624 446.487,401	15.504
28	327.562,624 446.487,401	29	327.565,527 446.484,761	3.924	29	327.565,527 446.484,761	30	327.571,316 446.487,838	6.556	30	327.571,316 446.487,838	31	327.569,078 446.491,756	4.512
31	327.569,078 446.491,756	32	327.567,669 446.494,391	2.988	32	327.567,669 446.494,391	33	327.563,272 446.503,352	9.982	33	327.563,272 446.503,352	34	327.560,262 446.518,7	15.64
34	327.560,262 446.518,7	35	327.558,151 446.523,711	5.438	35	327.558,151 446.523,711	36	327.550,061 446.544,342	22.16	36	327.550,061 446.544,342	37	327.549,618 446.550,154	5.829
37	327.549,618 446.550,154	38	327.550,06 446.555,115	4.981	38	327.550,06 446.555,115	39	327.551,896 446.560,32	5.519	39	327.551,896 446.560,32	40	327.558,743 446.571,344	12.977
40	327.558,743 446.571,344	41	327.565,857 446.590,034	19.998	41	327.565,857 446.590,034	42	327.578,293 446.608,835	22.542	42	327.578,293 446.608,835	43	327.585,359 446.617,906	11.498
43	327.585,359 446.617,906	44	327.588,616 446.622,112	5.32	44	327.588,616 446.622,112	1	327.592,434 446.629,679	8.476					

\*\* Lungimile segmentelor sunt determinate în planul de proiecție Stereo 70 și sunt rotunjite la 1 milimetru.

\*\*\* Distanța dintre puncte este formată din segmente cumulate ce sunt mai mici decât valoarea 1 milimetru.



**DATE DESPRE IMOBILUL NR. 49**

Oficiul de Cadastru și Publicitate Imobiliară HUNEDOARA  
Biroul de Cadastru și Publicitate Imobiliară Hateg

**A. Partea I. Descrierea imobilului**

TEREN Intravilan

Adresa: Loc. Hobita-Gradiste, Nr. 52, Jud. Hunedoara

Nr. Crt	Nr cadastral Nr. topografic	Suprafața* (mp)	Observații / Referințe
A1	60543	Din acte: 4.715 Masurata: 4.989	Sector cadastral:68 Teren imprejmuit; se identifica partial cu imobilul de sub A+1 din CF 2492 Clopotiva,nr. topo. 2282,2283

**Construcții**

Crt	Nr cadastral Nr. topografic	Adresa	Observații / Referințe
A1.1	60543-C1	Loc. Hobita-Gradiste, Nr. 52, Jud. Hunedoara	Nr. niveluri:1; S. construita la sol:97 mp; Casa de locuit, P. Anul construirii 1950. Suprafata desfasurata = 97mp
A1.2	60543-C2	Loc. Hobita-Gradiste, Nr. 52, Jud. Hunedoara	Nr. niveluri:1; S. construita la sol:75 mp; Anexa, P. Anul construirii 1999. Suprafata desfasurata = 75mp
A1.3	60543-C3	Loc. Hobita-Gradiste, Nr. 52, Jud. Hunedoara	Nr. niveluri:1; S. construita la sol:113 mp; Anexa, P. Anul construirii 1999. Suprafata desfasurata = 113mp

**B. Partea II. Proprietari și acte**

Inscrieri privitoare la dreptul de proprietate și alte drepturi reale	Referințe
<b>21975 / 01/09/2020</b>	
Act Notarial nr. CONTRACT DE VANZARE AUTENTIC NR 1021, din 26/08/2020 emis de Stoica Elena;	
B1	A1, A1.1, A1.2, A1.3
Intabulare, drept de PROPRIETATEcu titlu cumparare, dobandit prin Conventie, cota actuala 1/1, cota initiala 1/1 1) <b>BACALETE BEATRICE PRISCILLA</b> , necasatorita, bun propriu	

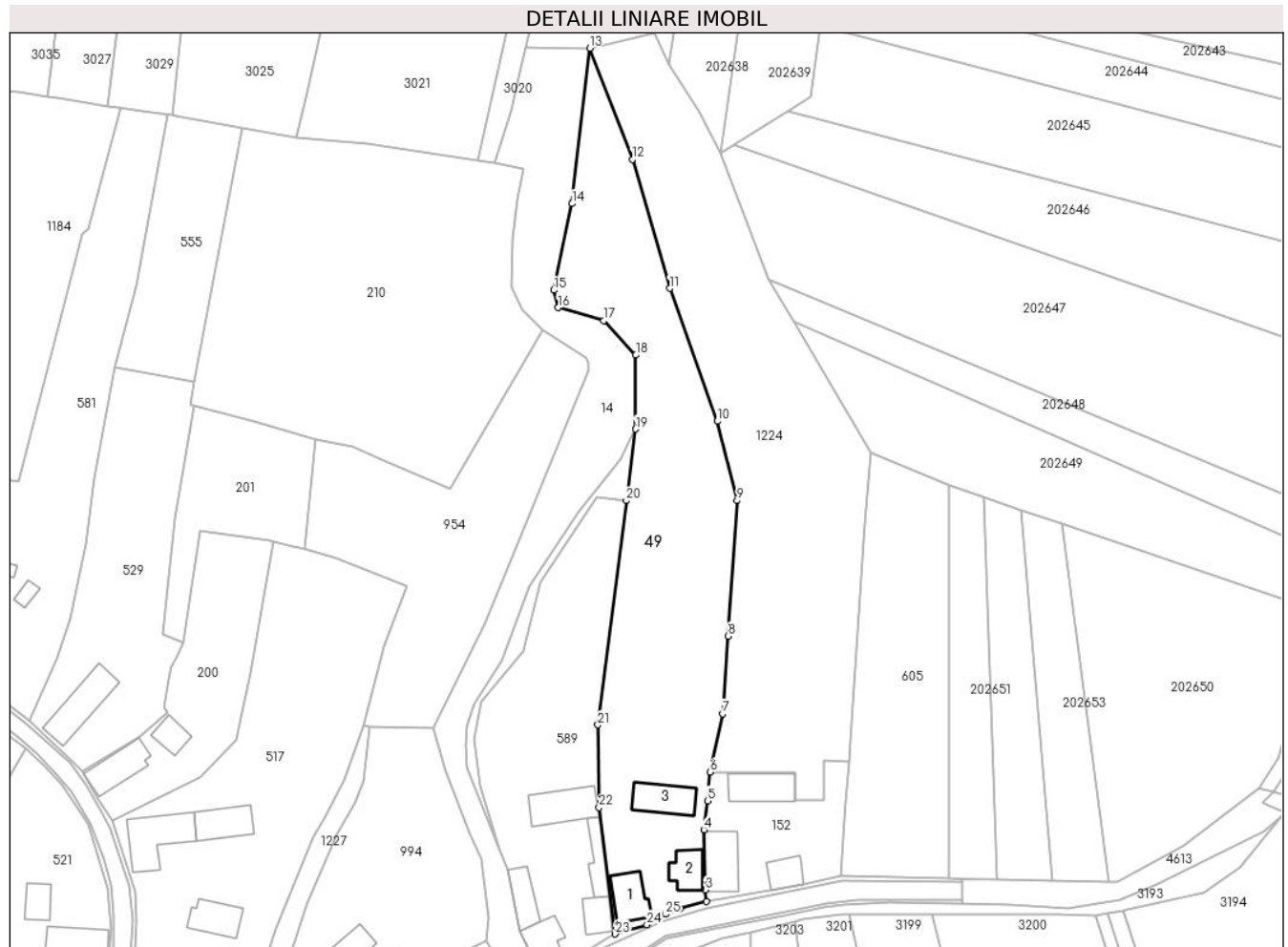
**C. Partea III. SARCINI .**

Inscrieri privind dezmembramintele dreptului de proprietate, drepturi reale de garanție și sarcini	Referințe
NU SUNT	

**Teren**

Nr cadastral	Suprafața (mp)*	Observații / Referințe
60543	Din acte: 4.715 Masurata: 4.989	se identifica partial cu imobilul de sub A+1 din CF 2492 Clopotiva,nr. topo. 2282,2283

\* Suprafața este determinată în planul de proiecție Stereo 70.



**Date referitoare la teren**

Crt	Categorie folosință	Intra vilan	Suprafața (mp)	Tarla	Parcelă	Nr. topo	Observații / Referințe
1	curți constructii	DA	918	8	296	-	
2	arabil	DA	1.575	8	303	-	
3	faneata	DA	2.496	8	302	-	

**Date referitoare la construcții**

Crt	Număr	Destinație construcție	Supraf. (mp)	Situație juridică	Observații / Referințe
A1.1	60543-C1	construcții de locuinte	97	Cu acte	Nr. niveluri:1; S. construita la sol:97 mp; Casa de locuit, P. Anul construirii 1950. Suprafata desfasurata = 97mp
A1.2	60543-C2	construcții anexa	75	Cu acte	Nr. niveluri:1; S. construita la sol:75 mp; Anexa, P. Anul construirii 1999. Suprafata desfasurata = 75mp
A1.3	60543-C3	construcții anexa	113	Cu acte	Nr. niveluri:1; S. construita la sol:113 mp; Anexa, P. Anul construirii 1999. Suprafata desfasurata = 113mp

## Lungime Segmente

1) Valorile lungimilor segmentelor sunt obținute din proiecție în plan.

Punct început	X / Y	Punct sfârșit	X / Y	Lungime segment (** (m)
1	327.603,728 446.508,953	2	327.610,282 446.510,793	6.807
3	327.610,038 446.513,604	4	327.609,652 446.528,771	15.172
5	327.610,611 446.536,084	6	327.611,237 446.543,285	7.228
7	327.614,363 446.557,981	8	327.615,755 446.577,538	19.606
9	327.618,068 446.611,694	10	327.613,023 446.631,69	20.623
11	327.601,05 446.665,141	12	327.591,705 446.697,628	33.804
13	327.580,958 446.725,637	14	327.576,463 446.686,504	39.39
15	327.571,866 446.664,673	16	327.572,972 446.660,282	4.528
17	327.584,399 446.656,985	18	327.592,519 446.648,333	11.866
19	327.592,434 446.629,679	20	327.590,154 446.611,668	18.155
21	327.583,003 446.555,188	22	327.583,265 446.534,364	20.826
23	327.587,359 446.502,512	24	327.595,335 446.504,845	8.31
25	327.600,006 446.507,467	1	327.603,728 446.508,953	4.008

Punct început	X / Y	Punct sfârșit	X / Y	Lungime segment (** (m)
2	327.610,282 446.510,793	3	327.610,038 446.513,604	2.822
4	327.609,652 446.528,771	5	327.610,611 446.536,084	7.376
6	327.611,237 446.543,285	7	327.614,363 446.557,981	15.025
8	327.615,755 446.577,538	9	327.618,068 446.611,694	34.234
10	327.613,023 446.631,69	11	327.601,05 446.665,141	35.529
12	327.591,705 446.697,628	13	327.580,958 446.725,637	30.0
14	327.576,463 446.686,504	15	327.571,866 446.664,673	22.31
16	327.572,972 446.660,282	17	327.584,399 446.656,985	11.893
18	327.592,519 446.648,333	19	327.592,434 446.629,679	18.654
20	327.590,154 446.611,668	21	327.583,003 446.555,188	56.931
22	327.583,265 446.534,364	23	327.587,359 446.502,512	32.114
24	327.595,335 446.504,845	25	327.600,006 446.507,467	5.357

\*\* Lungimile segmentelor sunt determinate în planul de proiecție Stereo 70 și sunt rotunjite la 1 milimetru.

\*\*\* Distanța dintre puncte este formată din segmente cumulate ce sunt mai mici decât valoarea 1 milimetru.



**DATE DESPRE IMOBILUL NR. 72**

Oficiul de Cadastru și Publicitate Imobiliară HUNEDOARA  
Biroul de Cadastru și Publicitate Imobiliară Hateg

**A. Partea I. Descrierea imobilului**

TEREN Intravilan

Adresa: Loc. Hobita-Gradiste, Nr. 32, Jud. Hunedoara

Nr. Crt	Nr cadastral Nr. topografic	Suprafața* (mp)	Observații / Referințe
A1	64030	1.884	Sector cadastral:68 Teren imprejmuit;

**Construcții**

Crt	Nr cadastral Nr. topografic	Adresa	Observații / Referințe
A1.1	64030-C1	Loc. Hobita-Gradiste, Nr. 32, Jud. Hunedoara	Nr. niveluri:2; S. construita la sol:52 mp; S. construita desfasurata:68 mp; Casa de locuit, S+P. Anul construirii 1962. Suprafata desfasurata 68mp.
A1.2	64030-C2	Loc. Hobita-Gradiste, Nr. 32, Jud. Hunedoara	Nr. niveluri:1; S. construita la sol:82 mp; S. construita desfasurata:82 mp; Casa de locuit, P. Anul construirii 1988. Suprafata desfasurata 82mp.
A1.3	64030-C3	Loc. Hobita-Gradiste, Nr. 32, Jud. Hunedoara	Nr. niveluri:1; S. construita la sol:63 mp; S. construita desfasurata:63 mp; Anexa (Grajd), P. Anul construirii 1965. Suprafata desfasurata 63mp.

**B. Partea II. Proprietari și acte**

Inscrieri privitoare la dreptul de proprietate și alte drepturi reale		Referințe
<b>4708 / 16/02/2022</b>		
Act Notarial nr. contract de donație imobiliară aut.nr.234, din 14/02/2022 emis de NP Lupulescu Catalin Marius;		
B1	Intabulare, drept de PROPRIETATEcu titlu de drept donație, dobandit prin Conventie, cota actuala 1/1, cota initiala 1/1 1) <b>BAL DANIEL-MIHAI</b> , și soția 2) <b>BAL CAMELIA</b> , ca bun comun	A1, A1.1, A1.2, A1.3

**C. Partea III. SARCINI .**

Inscrieri privind dezmembramintele dreptului de proprietate, drepturi reale de garanție și sarcini	Referințe
NU SUNT	

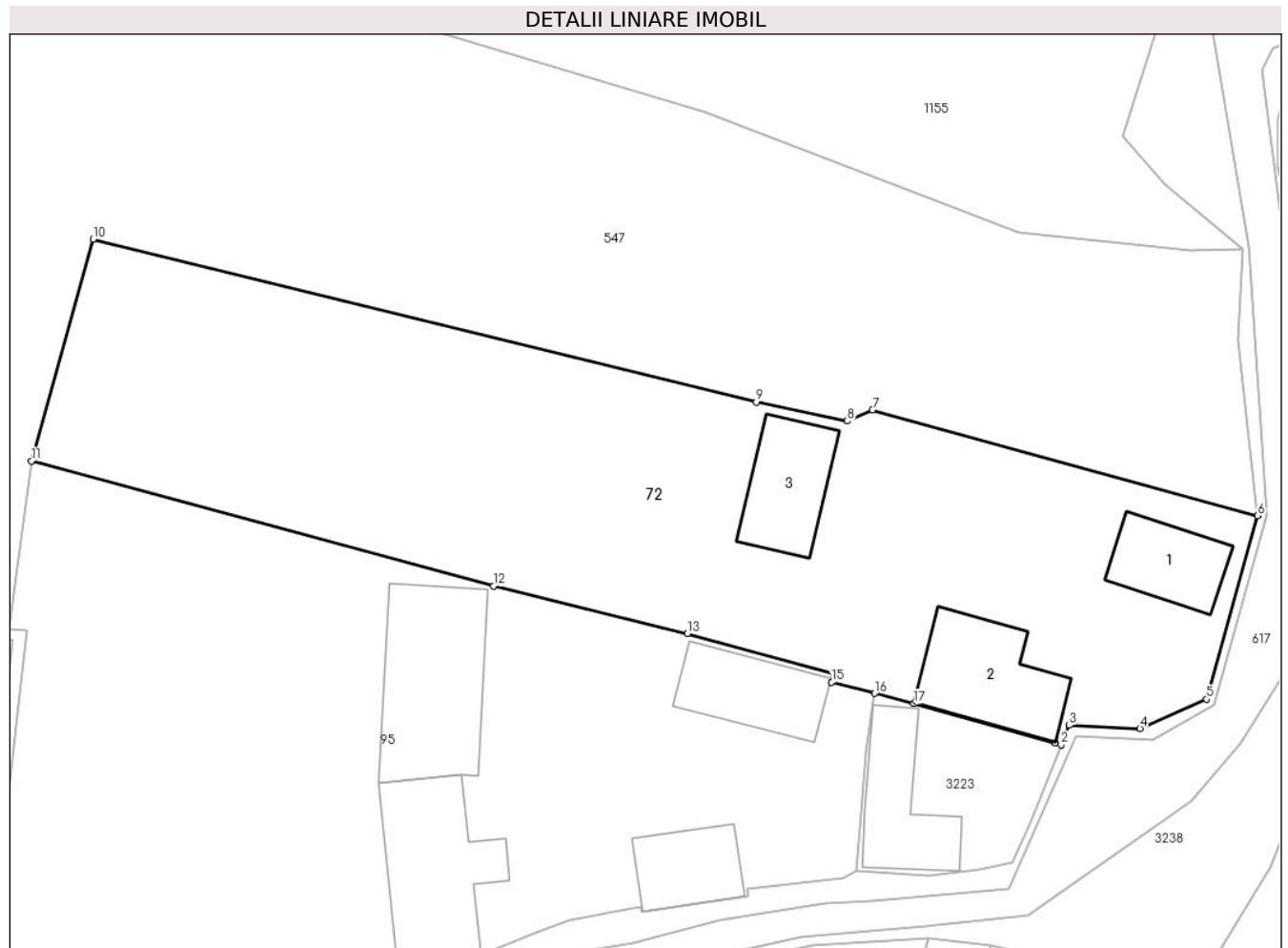


## Anexa Nr. 1 La Partea I

## Teren

Nr cadastral	Suprafața (mp)*	Observații / Referințe
64030	1.884	

\* Suprafața este determinată în planul de proiecție Stereo 70.



## Date referitoare la teren

Crt	Categorie folosință	Intravilan	Suprafața (mp)	Tarla	Parcelă	Nr. topo	Observații / Referințe
1	curți constructii	DA	860	6	149	-	
2	arabil	DA	1.024	6	172/1	-	

## Date referitoare la construcții

Crt	Număr	Destinație construcție	Supraf. (mp)	Situație juridică	Observații / Referințe
A1.1	64030-C1	construcții de locuințe	52	Cu acte	Nr. niveluri:2; S. construită la sol:52 mp; S. construită desfășurată:68 mp; Casa de locuit, S+P. Anul construirii 1962. Suprafața desfășurată 68mp.
A1.2	64030-C2	construcții de locuințe	82	Cu acte	Nr. niveluri:1; S. construită la sol:82 mp; S. construită desfășurată:82 mp; Casa de locuit, P. Anul construirii 1988. Suprafața desfășurată 82mp.
A1.3	64030-C3	construcții anexa	63	Cu acte	Nr. niveluri:1; S. construită la sol:63 mp; S. construită desfășurată:63 mp; Anexa (Grajd), P. Anul construirii 1965. Suprafața desfășurată 63mp.

**Lungime Segmente**

1) Valorile lungimilor segmentelor sunt obținute din proiecție în plan.

Punct început	X / Y	Punct sfârșit	X / Y	Lungime segment (** (m)
1	327.409,039 446.202,766	2	327.409,505 446.202,601	0.494
2	327.409,505 446.202,601	3	327.410,144 446.204,167	1.691
3	327.410,144 446.204,167	4	327.415,831 446.203,912	5.693
4	327.415,831 446.203,912	5	327.421,155 446.206,261	5.819
5	327.421,155 446.206,261	6	327.425,255 446.220,942	15.243
6	327.425,255 446.220,942	7	327.394,375 446.229,429	32.025
7	327.394,375 446.229,429	8	327.392,351 446.228,536	2.212
8	327.392,351 446.228,536	9	327.385,066 446.230,045	7.44
9	327.385,066 446.230,045	10	327.331,864 446.243,088	54.777
10	327.331,864 446.243,088	11	327.326,928 446.225,334	18.427
11	327.326,928 446.225,334	12	327.363,983 446.215,321	38.384
12	327.363,983 446.215,321	13	327.379,541 446.211,53	16.013
13	327.379,541 446.211,53	14	327.391,266 446.208,334	12.153
14	327.391,266 446.208,334	15	327.391,098 446.207,63	0.724
15	327.391,098 446.207,63	16	327.394,527 446.206,731	3.545
16	327.394,527 446.206,731	17	327.397,692 446.205,901	3.272
17	327.397,692 446.205,901	1	327.409,039 446.202,766	11.772

\*\* Lungimile segmentelor sunt determinate în planul de proiecție Stereo 70 și sunt rotunjite la 1 milimetru.

\*\*\* Distanța dintre puncte este formată din segmente cumulate ce sunt mai mici decât valoarea 1 milimetru.



**DATE DESPRE IMOBILUL NR. 95**

Oficiul de Cadastru și Publicitate Imobiliară HUNEDOARA  
Biroul de Cadastru și Publicitate Imobiliară Hateg

**A. Partea I. Descrierea imobilului**

TEREN Intravilan

Nr. CF vechi:30N  
Nr. cadastral vechi:76

Adresa: Loc. Hobita-Gradiste, Nr. 34, Jud. Hunedoara

Nr. Crt	Nr cadastral Nr. topografic	Suprafața* (mp)	Observații / Referințe
A1	63043	2.124	Sector cadastral:68 Teren imprejmuit;

**Construcții**

Crt	Nr cadastral Nr. topografic	Adresa	Observații / Referințe
A1.1	63043-C1	Loc. Hobita-Gradiste, Nr. 34, Jud. Hunedoara	Nr. niveluri:1; S. construita la sol:105 mp; Casa de locuit
A1.2	63043-C2	Loc. Hobita-Gradiste, Nr. 34, Jud. Hunedoara	Nr. niveluri:1; S. construita la sol:122 mp; Grajd cu sura
A1.3	63043-C3	Loc. Hobita-Gradiste, Nr. 34, Jud. Hunedoara	Nr. niveluri:1; S. construita la sol:49 mp; Bucatarie de vara
A1.4	63043-C4	Loc. Hobita-Gradiste, Nr. 34, Jud. Hunedoara	Nr. niveluri:1; S. construita la sol:63 mp; Magazie

**B. Partea II. Proprietari și acte**

Inscrieri privitoare la dreptul de proprietate și alte drepturi reale		Referințe
<b>2708 / 10/08/2007</b>		
Act Notarial nr. 2052, din 09/08/2007 emis de NP;		
B1	Intabulare, drept de PROPRIETATEcu titlu cumparare, dobandit prin Conventie, cota actuala 1/2, cota initiala 1/2 1) REUSKEN ERWIN WILHELMUS JOHANNES HENDRIKUS	A1.1, A1.2, A1.3, A1.4
B2	Intabulare, drept de PROPRIETATEcu titlu cumparare, dobandit prin Conventie, cota actuala 1/2, cota initiala 1/2 1) MARTENS JEICHIE ANNECHIE	A1.1, A1.2, A1.3, A1.4
B3	Intabulare, drept de PROPRIETATEcu titlu cumparare, dobandit prin Conventie, cota actuala 1/1, cota initiala 1/1 1) GHERMAN ION, si sotia 2) JIANU CRISTINA-MARIA, bun comun	A1

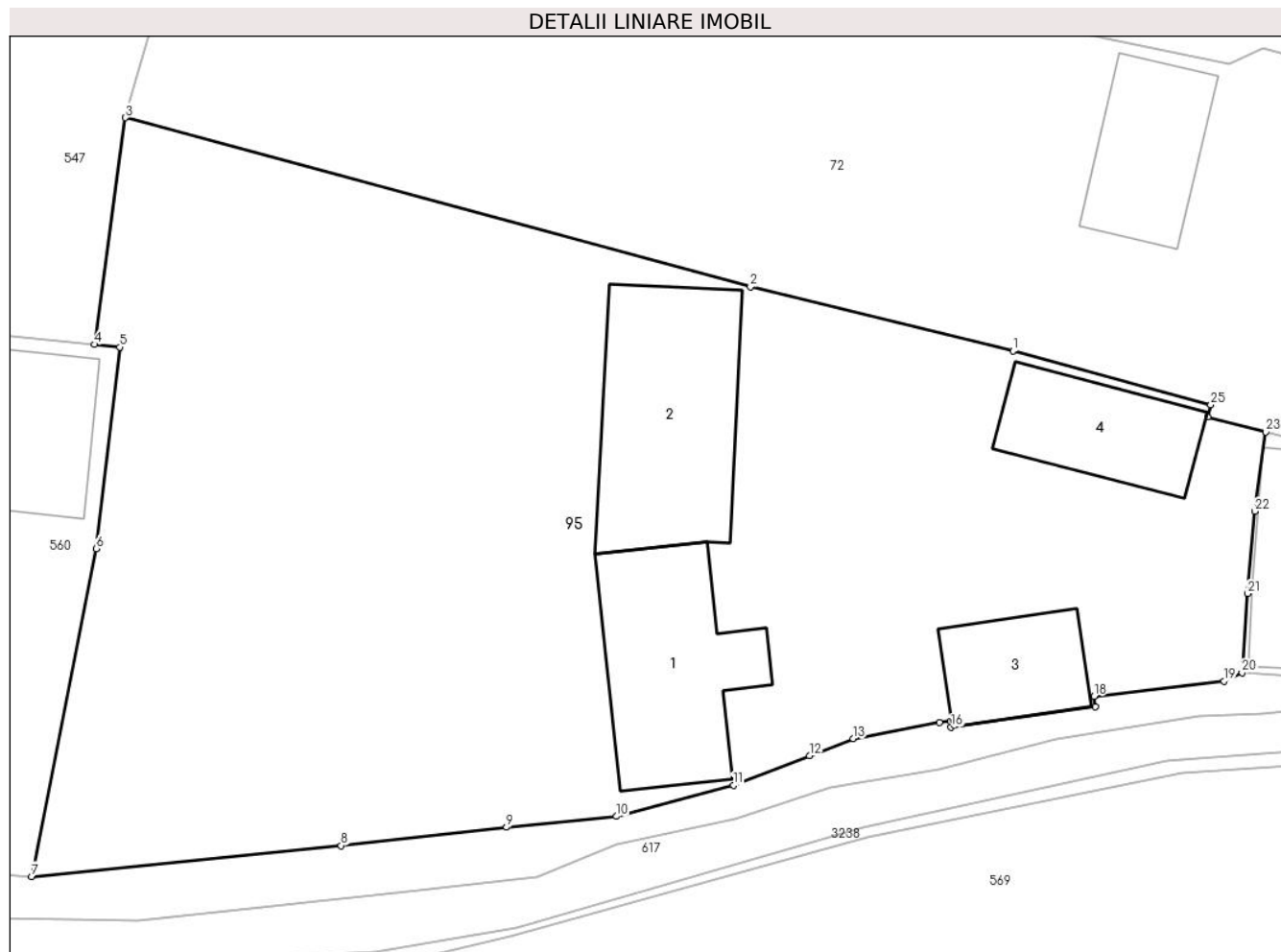
**C. Partea III. SARCINI**

Inscrieri privind dezmembramintele dreptului de proprietate, drepturi reale de garanție și sarcini		Referințe
<b>2708 / 10/08/2007</b>		
Act Notarial nr. 2052, din 09/08/2007 emis de NP;		
C1	Intabulare, drept de SUPERFICIEpe durata existentei constructiilor 1) MARTENS JEICHIE ANNECHIE 2) REUSKEN ERWIN WILHELMUS JOHANNES HENDRIKUS, si	A1

**Teren**

Nr cadastral	Suprafața (mp)*	Observații / Referințe
63043	2.124	

\* Suprafața este determinată în planul de proiecție Stereo 70.



**Date referitoare la teren**

Crt	Categorie folosință	Intravilan	Suprafața (mp)	Tarla	Parcelă	Nr. topo	Observații / Referințe
1	curți construcții	DA	912	-	151	-	
2	faneata	DA	740	-	152	-	
3	arabil	DA	400	-	153	-	
4	arabil	DA	72	-	154	-	

**Date referitoare la construcții**

Crt	Număr	Destinație construcție	Supraf. (mp)	Situație juridică	Observații / Referințe
A1.1	63043-C1	construcții de locuințe	105	Cu acte	Nr. niveluri:1; S. construita la sol:105 mp; Casa de locuit
A1.2	63043-C2	construcții anexa	122	Cu acte	Nr. niveluri:1; S. construita la sol:122 mp; Grajd cu sura
A1.3	63043-C3	construcții anexa	49	Cu acte	Nr. niveluri:1; S. construita la sol:49 mp; Bucatarie de vara
A1.4	63043-C4	construcții anexa	63	Cu acte	Nr. niveluri:1; S. construita la sol:63 mp; Magazie

## Lungime Segmente

1) Valorile lungimilor segmentelor sunt obținute din proiecție în plan.

Punct început	X / Y	Punct sfârșit	X / Y	Lungime segment (** (m)
1	327.379,541 446.211,53	2	327.363,983 446.215,321	16.013
3	327.326,928 446.225,334	4	327.325,111 446.211,907	13.549
5	327.326,582 446.211,757	6	327.325,192 446.199,826	12.012
7	327.321,369 446.180,414	8	327.339,718 446.182,235	18.439
9	327.349,519 446.183,321	10	327.356,042 446.183,968	6.555
11	327.362,969 446.185,805	12	327.367,479 446.187,564	4.841
13	327.370,083 446.188,56	14	327.375,176 446.189,527	5.184
15	327.375,829 446.189,606	16	327.375,881 446.189,251	0.359
17	327.384,441 446.190,476	18	327.384,351 446.191,08	0.611
19	327.392,045 446.191,975	20	327.393,118 446.192,483	1.187
21	327.393,447 446.197,167	22	327.393,871 446.202,033	4.884
23	327.394,527 446.206,731	24	327.391,098 446.207,63	3.545
25	327.391,266 446.208,334	1	327.379,541 446.211,53	12.153

Punct început	X / Y	Punct sfârșit	X / Y	Lungime segment (** (m)
2	327.363,983 446.215,321	3	327.326,928 446.225,334	38.384
4	327.325,111 446.211,907	5	327.326,582 446.211,757	1.479
6	327.325,192 446.199,826	7	327.321,369 446.180,414	19.785
8	327.339,718 446.182,235	9	327.349,519 446.183,321	9.861
10	327.356,042 446.183,968	11	327.362,969 446.185,805	7.166
12	327.367,479 446.187,564	13	327.370,083 446.188,56	2.788
14	327.375,176 446.189,527	15	327.375,829 446.189,606	0.658
16	327.375,881 446.189,251	17	327.384,441 446.190,476	8.647
18	327.384,351 446.191,08	19	327.392,045 446.191,975	7.746
20	327.393,118 446.192,483	21	327.393,447 446.197,167	4.696
22	327.393,871 446.202,033	23	327.394,527 446.206,731	4.744
24	327.391,098 446.207,63	25	327.391,266 446.208,334	0.724

\*\* Lungimile segmentelor sunt determinate în planul de proiecție Stereo 70 și sunt rotunjite la 1 milimetru.

\*\*\* Distanța dintre puncte este formată din segmente cumulate ce sunt mai mici decât valoarea 1 milimetru.





**DATE DESPRE IMOBILUL NR. 130**

Oficiul de Cadastru și Publicitate Imobiliară HUNEDOARA  
Biroul de Cadastru și Publicitate Imobiliară Hateg

**A. Partea I. Descrierea imobilului**

TEREN Intravilan

Adresa: Loc. Hobita-Gradiste, Nr. 16, Jud. Hunedoara

Nr. Crt	Nr cadastral Nr. topografic	Suprafața* (mp)	Observații / Referințe
A1		2.897	Sector cadastral:68 Teren neimprijmit;

**Construcții**

Crt	Nr cadastral Nr. topografic	Adresa	Observații / Referințe
A1.1		Loc. Hobita-Gradiste, Nr. 16, Jud. Hunedoara	Nr. niveluri:1; S. construita la sol:88 mp; Construcție de locuit
A1.2		Loc. Hobita-Gradiste, Nr. 16, Jud. Hunedoara	Nr. niveluri:1; S. construita la sol:18 mp; Anexă
A1.3		Loc. Hobita-Gradiste, Nr. 16, Jud. Hunedoara	Nr. niveluri:1; S. construita la sol:69 mp; Anexă

**B. Partea II. Proprietari și acte**

Inscrieri privitoare la dreptul de proprietate și alte drepturi reale		Referințe
<b>1 / 20/03/2024</b>		
Act Normativ nr. 7, din 13/03/1996 emis de Parlamentul României;		
B1	Intabulare, drept de PROPRIETATE, dobandit prin Lege, cota actuala 1/1 1) NEIDENTIFICAT NEIDENTIFICAT	A1
Act Administrativ nr. 527, din 19/03/2024 emis de Primăria Sarmizegetusa;		
B2	Se notează posesia faptică asupra suprafeței de 2897mp, in favoarea lui 1) ALBONI DANIEL-PAUL 2) ALBONI COSMIN-ADINEL	A1
<b>1 / 01/04/2024</b>		
Act Administrativ nr. 651, din 01/04/2024 emis de Primăria Sarmizegetusa;		
B3	Intabulare, drept de PROPRIETATE, dobandit prin Lege, cota actuala 1/1 1) ALBONI DANIEL-PAUL 2) ALBONI COSMIN-ADINEL	A1.1, A1.2, A1.3

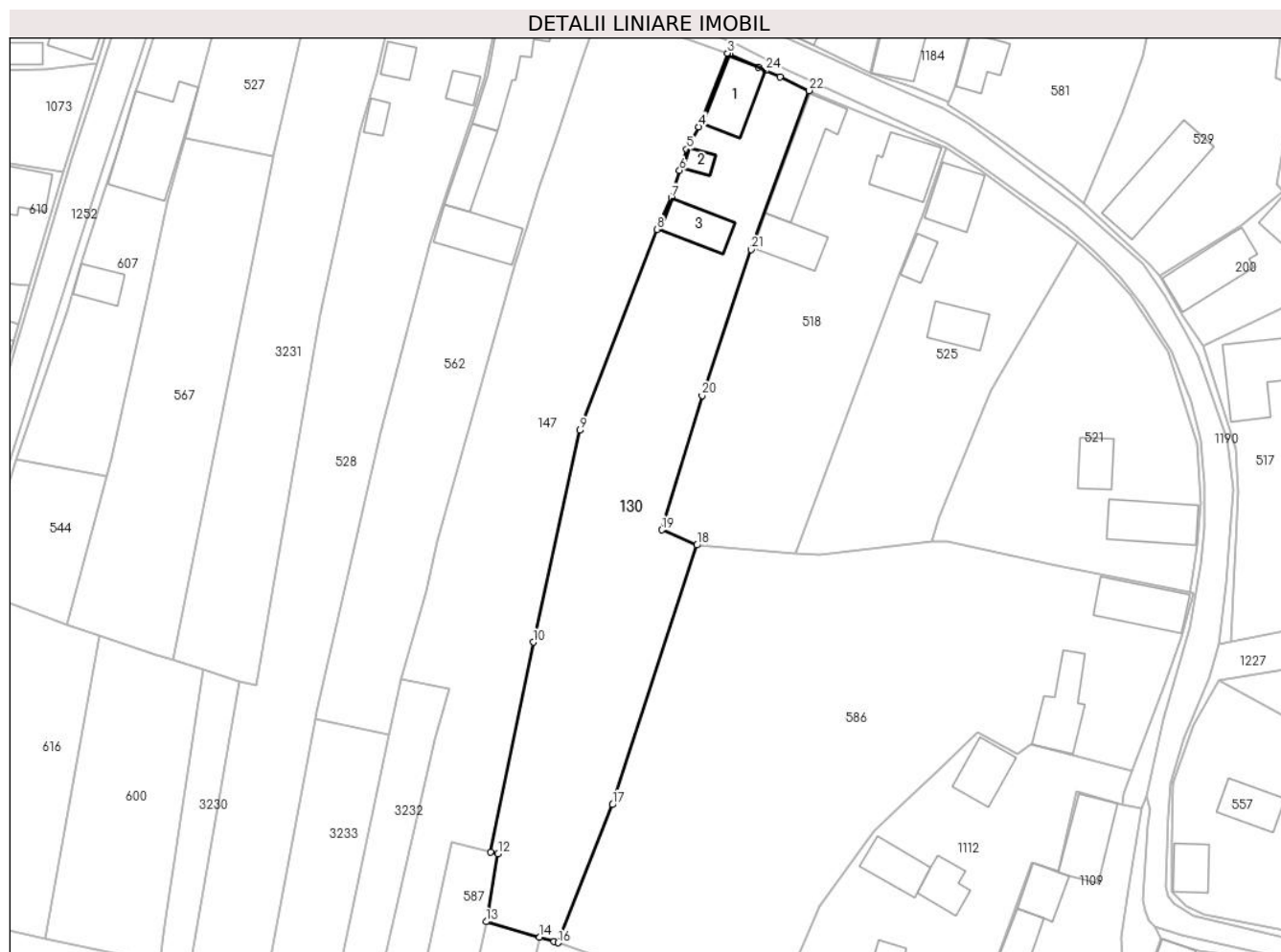
**C. Partea III. SARCINI .**

Inscrieri privind dezmembramintele dreptului de proprietate, drepturi reale de garanție și sarcini	Referințe
NU SUNT	

### Teren

Nr cadastral	Suprafața (mp)*	Observații / Referințe
	2.897	

\* Suprafața este determinată în planul de proiecție Stereo 70.



### Date referitoare la teren

Crt	Categorie folosință	Intravilan	Suprafața (mp)	Tarla	Parcelă	Nr. topo	Observații / Referințe
1	arabil	DA	2.600	-	-	-	
2	curți construcții	DA	297	-	-	-	

### Date referitoare la construcții

Crt	Număr	Destinație construcție	Supraf. (mp)	Situație juridică	Observații / Referințe
A1.1		construcții de locuințe	88	Cu acte	Nr. niveluri:1; S. construita la sol:88 mp; Construcție de locuit
A1.2		construcții anexa	18	Cu acte	Nr. niveluri:1; S. construita la sol:18 mp; Anexă
A1.3		construcții anexa	69	Cu acte	Nr. niveluri:1; S. construita la sol:69 mp; Anexă

### Lungime Segmente

1) Valorile lungimilor segmentelor sunt obținute din proiecție în plan.

Punct început	X / Y	Punct sfârșit	X / Y	Lungime segment (** (m))	Punct început	X / Y	Punct sfârșit	X / Y	Lungime segment (** (m))
1	327.382,934 446.579,972	2	327.377,946 446.582,208	5.466	2	327.377,946 446.582,208	3	327.377,536 446.582,391	0.449

Punct început	X / Y	Punct sfârşit	X / Y	Lungime segment (** (m)
3	327.377,536 446.582,391	4	327.372,502 446.569,536	13.806
5	327.370,351 446.565,586	6	327.369,137 446.561,897	3.884
7	327.367,674 446.557,107	8	327.365,178 446.551,571	6.073
9	327.351,692 446.516,446	10	327.343,525 446.479,375	37.96
11	327.336,019 446.442,692	12	327.337,347 446.442,367	1.367
13	327.335,262 446.430,503	14	327.344,642 446.427,784	9.766
15	327.347,15 446.427,057	16	327.347,859 446.426,807	0.752
17	327.357,389 446.450,959	18	327.372,13 446.496,366	47.74
19	327.366,033 446.499,034	20	327.373,065 446.522,501	24.498
21	327.381,611 446.548,049	22	327.391,825 446.575,858	29.625
23	327.386,685 446.578,291	24	327.384,224 446.579,394	2.697

Punct început	X / Y	Punct sfârşit	X / Y	Lungime segment (** (m)
4	327.372,502 446.569,536	5	327.370,351 446.565,586	4.498
6	327.369,137 446.561,897	7	327.367,674 446.557,107	5.008
8	327.365,178 446.551,571	9	327.351,692 446.516,446	37.625
10	327.343,525 446.479,375	11	327.336,019 446.442,692	37.443
12	327.337,347 446.442,367	13	327.335,262 446.430,503	12.046
14	327.344,642 446.427,784	15	327.347,15 446.427,057	2.611
16	327.347,859 446.426,807	17	327.357,389 446.450,959	25.964
18	327.372,13 446.496,366	19	327.366,033 446.499,034	6.655
20	327.373,065 446.522,501	21	327.381,611 446.548,049	26.939
22	327.391,825 446.575,858	23	327.386,685 446.578,291	5.687
24	327.384,224 446.579,394	1	327.382,934 446.579,972	1.414

\*\* Lungimile segmentelor sunt determinate în planul de proiecție Stereo 70 și sunt rotunjite la 1 milimetru.

\*\*\* Distanța dintre puncte este formată din segmente cumulate ce sunt mai mici decât valoarea 1 milimetru.



**DATE DESPRE IMOBILUL NR. 147**

Oficiul de Cadastru și Publicitate Imobiliară HUNEDOARA  
Biroul de Cadastru și Publicitate Imobiliară Hateg

**A. Partea I. Descrierea imobilului**

TEREN Intravilan

Adresa: Loc. Hobita-Gradiste, Nr. 15, Jud. Hunedoara

Nr. Crt	Nr cadastral Nr. topografic	Suprafața* (mp)	Observații / Referințe
A1	60866	3.377	Sector cadastral:68 Teren imprejmuit; se identifica in intregime cu imob. inscris in C.F. nr. 286 SARMIZEGETUSA ,nr. top. 1190 ,diferenta nu se identifica

**B. Partea II. Proprietari și acte**

Inscrieri privitoare la dreptul de proprietate și alte drepturi reale	Referințe
<b>13649 / 16/05/2022</b>	
Act Notarial nr. 650, din 28/04/2022 emis de Farcas Ladislau Adrian (CONTRACT DE VANZARE);	
B1	A1
Intabulare, drept de PROPRIETATEcu titlu cumpărare, dobandit prin Conventie, cota actuala 1/1, cota initiala 1/1 1) <b>BAL MIHAELA-SILVIA</b> , necăsătorită,bun propriu	

**C. Partea III. SARCINI .**

Inscrieri privind dezmembramintele dreptului de proprietate, drepturi reale de garanție și sarcini	Referințe
NU SUNT	



Punct început	X / Y	Punct sfârșit	X / Y	Lungime segment (** (m)
7	327.345,945 446.562,877	8	327.344,585 446.559,344	3.786
9	327.342,262 446.551,714	10	327.340,168 446.545,166	6.875
11	327.326,755 446.497,047	12	327.324,745 446.488,273	9.001
13	327.320,338 446.472,817	14	327.328,792 446.471,293	8.59
15	327.326,271 446.462,453	16	327.315,878 446.416,824	46.798
17	327.307,426 446.376,089	18	327.313,941 446.375,147	6.583
19	327.329,231 446.444,308	20	327.336,019 446.442,692	6.978
21	327.343,525 446.479,375	22	327.351,692 446.516,446	37.96
23	327.365,178 446.551,571	24	327.367,674 446.557,107	6.073
25	327.369,137 446.561,897	26	327.370,351 446.565,586	3.884

Punct început	X / Y	Punct sfârșit	X / Y	Lungime segment (** (m)
8	327.344,585 446.559,344	9	327.342,262 446.551,714	7.976
10	327.340,168 446.545,166	11	327.326,755 446.497,047	49.953
12	327.324,745 446.488,273	13	327.320,338 446.472,817	16.072
14	327.328,792 446.471,293	15	327.326,271 446.462,453	9.192
16	327.315,878 446.416,824	17	327.307,426 446.376,089	41.603
18	327.313,941 446.375,147	19	327.329,231 446.444,308	70.831
20	327.336,019 446.442,692	21	327.343,525 446.479,375	37.443
22	327.351,692 446.516,446	23	327.365,178 446.551,571	37.625
24	327.367,674 446.557,107	25	327.369,137 446.561,897	5.008
26	327.370,351 446.565,586	1	327.372,502 446.569,536	4.498

\*\* Lungimile segmentelor sunt determinate în planul de proiecție Stereo 70 și sunt rotunjite la 1 milimetru.

\*\*\* Distanța dintre puncte este formată din segmente cumulate ce sunt mai mici decât valoarea 1 milimetru.





**DATE DESPRE IMOBILUL NR. 152**

Oficiul de Cadastru și Publicitate Imobiliară HUNEDOARA  
Biroul de Cadastru și Publicitate Imobiliară Hateg

**A. Partea I. Descrierea imobilului**

TEREN Intravilan

Adresa: Loc. Hobita-Gradiste, Nr. 51A, Jud. Hunedoara

Nr. Crt	Nr cadastral Nr. topografic	Suprafața* (mp)	Observații / Referințe
A1		Din acte: 884 Masurata: 993	Sector cadastral:68 Teren imprejmuit;

**Construcții**

Crt	Nr cadastral Nr. topografic	Adresa	Observații / Referințe
A1.1		Loc. Hobita-Gradiste, Nr. 51A, Jud. Hunedoara	Nr. niveluri:1; S. construita la sol:122 mp; Construcție de locuit
A1.2		Loc. Hobita-Gradiste, Nr. 51A, Jud. Hunedoara	Nr. niveluri:2; S. construita la sol:61 mp; Construcție de locuit
A1.3		Loc. Hobita-Gradiste, Nr. 51A, Jud. Hunedoara	Nr. niveluri:1; S. construita la sol:117 mp; Anexă

**B. Partea II. Proprietari și acte**

Inscrieri privitoare la dreptul de proprietate și alte drepturi reale		Referințe
<b>1 / 31/01/2024</b>		
Act Administrativ nr. 24501/38, din 07/06/2002 emis de CJPSDPAT HUNEDOARA;		
B1	Intabulare, drept de PROPRIETATE, dobandit prin Reconstituire, cota actuala 1/1 1) BERNAT LEON	A1
<b>1 / 01/04/2024</b>		
Act Administrativ nr. 651, din 01/04/2024 emis de Primăria Sarmizegetusa;		
B2	Intabulare, drept de PROPRIETATE, dobandit prin Lege, cota actuala 1/1 1) BERNAT LEON	A1.1, A1.2, A1.3

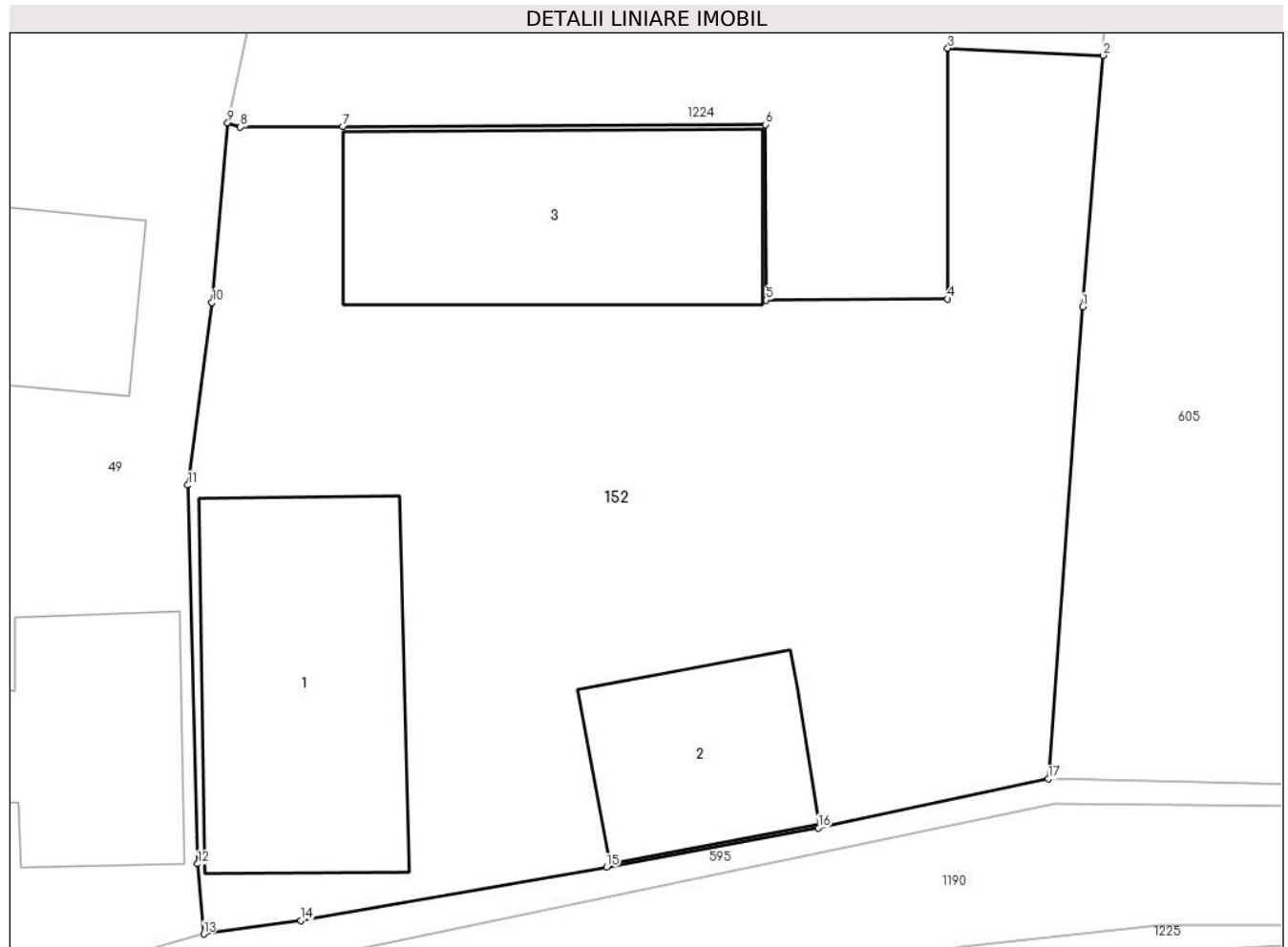
**C. Partea III. SARCINI .**

Inscrieri privind dezmembramintele dreptului de proprietate, drepturi reale de garanție și sarcini	Referințe
NU SUNT	

**Teren**

Nr cadastral	Suprafața (mp)*	Observații / Referințe
	Din acte: 884 Masurata: 993	

\* Suprafața este determinată în planul de proiecție Stereo 70.



**Date referitoare la teren**

Crt	Categorie folosință	Intra vilan	Suprafața (mp)	Tarla	Parcelă	Nr. topo	Observații / Referințe
1	curți constructii	DA	993	8	297	-	

**Date referitoare la construcții**

Crt	Număr	Destinație construcție	Supraf. (mp)	Situație juridică	Observații / Referințe
A1.1		construcții de locuințe	122	Cu acte	Nr. niveluri:1; S. construita la sol:122 mp; Construcție de locuit
A1.2		construcții de locuințe	61	Cu acte	Nr. niveluri:2; S. construita la sol:61 mp; Construcție de locuit
A1.3		construcții anexa	117	Cu acte	Nr. niveluri:1; S. construita la sol:117 mp; Anexă

**Lungime Segmente**

1) Valorile lungimilor segmentelor sunt obținute din proiecție în plan.

Punct început	X / Y	Punct sfârșit	X / Y	Lungime segment (** (m))
1	327.645,483 446.535,912	2	327.646,288 446.545,982	10.102

Punct început	X / Y	Punct sfârşit	X / Y	Lungime segment (** (m)
2	327.646,288 446.545,982	3	327.640,076 446.546,267	6.219
3	327.640,076 446.546,267	4	327.640,071 446.536,227	10.04
4	327.640,071 446.536,227	5	327.632,802 446.536,181	7.269
5	327.632,802 446.536,181	6	327.632,774 446.543,216	7.035
6	327.632,774 446.543,216	7	327.615,847 446.543,128	16.927
7	327.615,847 446.543,128	8	327.611,741 446.543,107	4.106
8	327.611,741 446.543,107	9	327.611,237 446.543,285	0.535
9	327.611,237 446.543,285	10	327.610,611 446.536,084	7.228
10	327.610,611 446.536,084	11	327.609,652 446.528,771	7.376
11	327.609,652 446.528,771	12	327.610,038 446.513,604	15.172
12	327.610,038 446.513,604	13	327.610,282 446.510,793	2.822
13	327.610,282 446.510,793	14	327.614,176 446.511,327	3.93
14	327.614,176 446.511,327	15	327.626,411 446.513,469	12.421
15	327.626,411 446.513,469	16	327.634,897 446.515,046	8.631
16	327.634,897 446.515,046	17	327.644,105 446.517,008	9.415
17	327.644,105 446.517,008	1	327.645,483 446.535,912	18.954

\*\* Lungimile segmentelor sunt determinate în planul de proiecţie Stereo 70 şi sunt rotunjite la 1 milimetru.

\*\*\* Distanţa dintre puncte este formată din segmente cumulate ce sunt mai mici decât valoarea 1 milimetru.



**DATE DESPRE IMOBILUL NR. 200**

Oficiul de Cadastru și Publicitate Imobiliară HUNEDOARA  
Biroul de Cadastru și Publicitate Imobiliară Hateg

**A. Partea I. Descrierea imobilului**

TEREN Intravilan

Adresa: Loc. Hobita-Gradiste, Nr. 59, Jud. Hunedoara

Nr. Crt	Nr cadastral Nr. topografic	Suprafața* (mp)	Observații / Referințe
A1		1.440	Sector cadastral:68 Teren neimpregmuit;

**Construcții**

Crt	Nr cadastral Nr. topografic	Adresa	Observații / Referințe
A1.1		Loc. Hobita-Gradiste, Nr. 59, Jud. Hunedoara	Nr. niveluri:1; S. construita la sol:113 mp; Construcție de locuit
A1.2		Loc. Hobita-Gradiste, Nr. 59, Jud. Hunedoara	Nr. niveluri:1; S. construita la sol:51 mp; Anexă

**B. Partea II. Proprietari și acte**

Inscrieri privitoare la dreptul de proprietate și alte drepturi reale		Referințe
<b>1 / 31/01/2024</b>		
Act Administrativ nr. 91054/231, din 23/06/2005 emis de CJPSDPAT HUNEDOARA;		
B1	Intabulare, drept de PROPRIETATE, dobandit prin Reconstituire, cota actuala 1/1 1) IORGONI ELVIRA	A1
<b>1 / 01/04/2024</b>		
Act Administrativ nr. 651, din 01/04/2024 emis de Primăria Sarmizegetusa;		
B1	Intabulare, drept de PROPRIETATE, dobandit prin Lege, cota actuala 1/1 1) IORGONI ELVIRA	A1.1, A1.2

**C. Partea III. SARCINI .**

Inscrieri privind dezmembramintele dreptului de proprietate, drepturi reale de garanție și sarcini	Referințe
NU SUNT	

**Teren**

Nr cadastral	Suprafața (mp)*	Observații / Referințe
	1.440	

\* Suprafața este determinată în planul de proiecție Stereo 70.



**Date referitoare la teren**

Crt	Categorie folosință	Intra vilan	Suprafața (mp)	Tarla	Parcelă	Nr. topo	Observații / Referințe
1	curți constructii	DA	750	9	323	-	
2	arabil	DA	690	9	308/2	-	

**Date referitoare la construcții**

Crt	Număr	Destinație construcție	Supraf. (mp)	Situație juridică	Observații / Referințe
A1.1		construcții de locuințe	113	Cu acte	Nr. niveluri:1; S. construita la sol:113 mp; Construcție de locuit
A1.2		construcții anexa	51	Cu acte	Nr. niveluri:1; S. construita la sol:51 mp; Anexă

**Lungime Segmente**

1) Valorile lungimilor segmentelor sunt obținute din proiecție în plan.

Punct început	X / Y	Punct sfârșit	X / Y	Lungime segment (** (m)
1	327.500,28 446.601,757	2	327.482,697 446.604,045	17.731
2	327.482,697 446.604,045	3	327.478,404 446.575,987	28.385



Punct început	X / Y	Punct sfârşit	X / Y	Lungime segment (** (m)
3	327.478,404 446.575,987	4	327.477,072 446.572,686	3.56
4	327.477,072 446.572,686	5	327.475,514 446.569,92	3.175
5	327.475,514 446.569,92	6	327.474,832 446.566,73	3.262
6	327.474,832 446.566,73	7	327.473,66 446.559,489	7.335
7	327.473,66 446.559,489	8	327.474,629 446.558,338	1.505
8	327.474,629 446.558,338	9	327.467,544 446.552,375	9.26
9	327.467,544 446.552,375	10	327.453,138 446.543,539	16.9
10	327.453,138 446.543,539	11	327.457,13 446.536,547	8.051
11	327.457,13 446.536,547	12	327.460,668 446.531,153	6.451
12	327.460,668 446.531,153	13	327.482,813 446.541,915	24.622
13	327.482,813 446.541,915	14	327.491,824 446.551,377	13.066
14	327.491,824 446.551,377	15	327.495,644 446.568,289	17.338
15	327.495,644 446.568,289	16	327.501,385 446.601,475	33.679
16	327.501,385 446.601,475	1	327.500,28 446.601,757	1.14

\*\* Lungimile segmentelor sunt determinate în planul de proiecție Stereo 70 și sunt rotunjite la 1 milimetru.

\*\*\* Distanța dintre puncte este formată din segmente cumulate ce sunt mai mici decât valoarea 1 milimetru.



**DATE DESPRE IMOBILUL NR. 201**

Oficiul de Cadastru și Publicitate Imobiliară HUNEDOARA  
Biroul de Cadastru și Publicitate Imobiliară Hateg

**A. Partea I. Descrierea imobilului**

TEREN Intravilan

Adresa: Loc. Hobita-Gradiste, Jud. Hunedoara

Nr. Crt	Nr cadastral Nr. topografic	Suprafața* (mp)	Observații / Referințe
A1	63155	1.100	Sector cadastral:68 Teren neimprejmuit; se identifica cu imobilul de sub A+20 din CF 220 Sarmizegetusa,nr. topo. 1233/2,proprietatea de sub B47,iar diferenta de teren nu se poate identifica.

**B. Partea II. Proprietari și acte**

Inscrieri privitoare la dreptul de proprietate și alte drepturi reale	Referințe
<b>17285 / 25/06/2021</b>	
Act Notarial nr. contract de vânzare aut.sub nr.897, din 25/06/2021 emis de NP VasIU MIHAELA-CAMELIA;	
B1	A1
Intabulare, drept de PROPRIETATEcu titlu de drept cumpărare, dobandit prin Conventie, cota actuala 1/1, cota initiala 1/1 1) ȚURIANU ALIN-VALENTIN, necăsătorit, ca bun propriu	

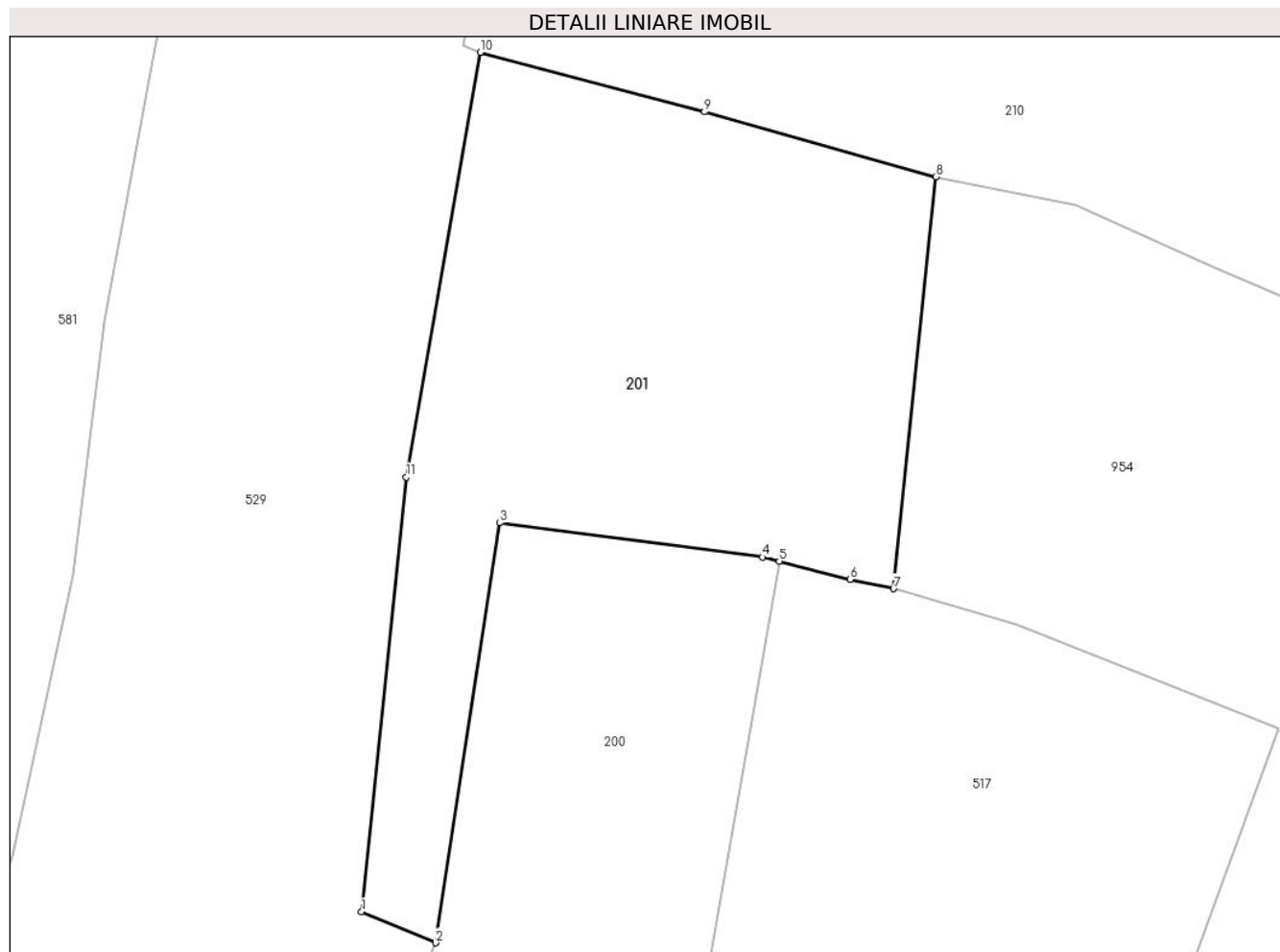
**C. Partea III. SARCINI .**

Inscrieri privind dezmembramintele dreptului de proprietate, drepturi reale de garanție și sarcini	Referințe
NU SUNT	

**Teren**

Nr cadastral	Suprafața (mp)*	Observații / Referințe
63155	1.100	se identifica cu imobilul de sub A+20 din CF 220 Sarmizegetusa, nr. topo. 1233/2, proprietatea de sub B47, iar diferenta de teren nu se poate identifica.

\* Suprafața este determinată în planul de proiecție Stereo 70.



**Date referitoare la teren**

Crt	Categorie folosință	Intra vilan	Suprafața (mp)	Tarla	Parcelă	Nr. topo	Observații / Referințe
1	arabil	DA	820	9	318	-	
2	faneata	DA	280	9	310/2	-	

**Lungime Segmente**

1) Valorile lungimilor segmentelor sunt obținute din proiecție în plan.

Punct început	X / Y	Punct sfârșit	X / Y	Lungime segment (** (m)
1	327.473,473 446.578,054	2	327.478,404 446.575,987	5.347
2	327.478,404 446.575,987	3	327.482,697 446.604,045	28.385
3	327.482,697 446.604,045	4	327.500,28 446.601,757	17.731
4	327.500,28 446.601,757	5	327.501,385 446.601,475	1.14

Punct început	X / Y	Punct sfârşit	X / Y	Lungime segment (** (m)
5	327.501,385 446.601,475	6	327.506,127 446.600,266	4.894
6	327.506,127 446.600,266	7	327.509,021 446.599,643	2.96
7	327.509,021 446.599,643	8	327.511,836 446.627,177	27.678
8	327.511,836 446.627,177	9	327.496,381 446.631,512	16.051
9	327.496,381 446.631,512	10	327.481,403 446.635,492	15.498
10	327.481,403 446.635,492	11	327.476,461 446.607,11	28.809
11	327.476,461 446.607,11	1	327.473,473 446.578,054	29.209

\*\* Lungimile segmentelor sunt determinate în planul de proiecție Stereo 70 și sunt rotunjite la 1 milimetru.

\*\*\* Distanța dintre puncte este formată din segmente cumulate ce sunt mai mici decât valoarea 1 milimetru.



**DATE DESPRE IMOBILUL NR. 210**

Oficiul de Cadastru și Publicitate Imobiliară HUNEDOARA  
Biroul de Cadastru și Publicitate Imobiliară Hateg

**A. Partea I. Descrierea imobilului**

TEREN Intravilan

Adresa: Loc. Hobita-Gradiste, Jud. Hunedoara

Nr. Crt	Nr cadastral Nr. topografic	Suprafața* (mp)	Observații / Referințe
A1		5.723	Sector cadastral:68 Teren neimprijmit;

**B. Partea II. Proprietari și acte**

Inscrieri privitoare la dreptul de proprietate și alte drepturi reale		Referințe
<b>1 / 02/02/2024</b>		
Act Administrativ nr. 41568/62, din 04/09/2000 emis de CJPSDPAT HUNEDOARA;		
B1	Intabulare, drept de PROPRIETATE, dobandit prin Reconstituire, cota actuala 1/1 1) HIBAIS LEUNORA	A1

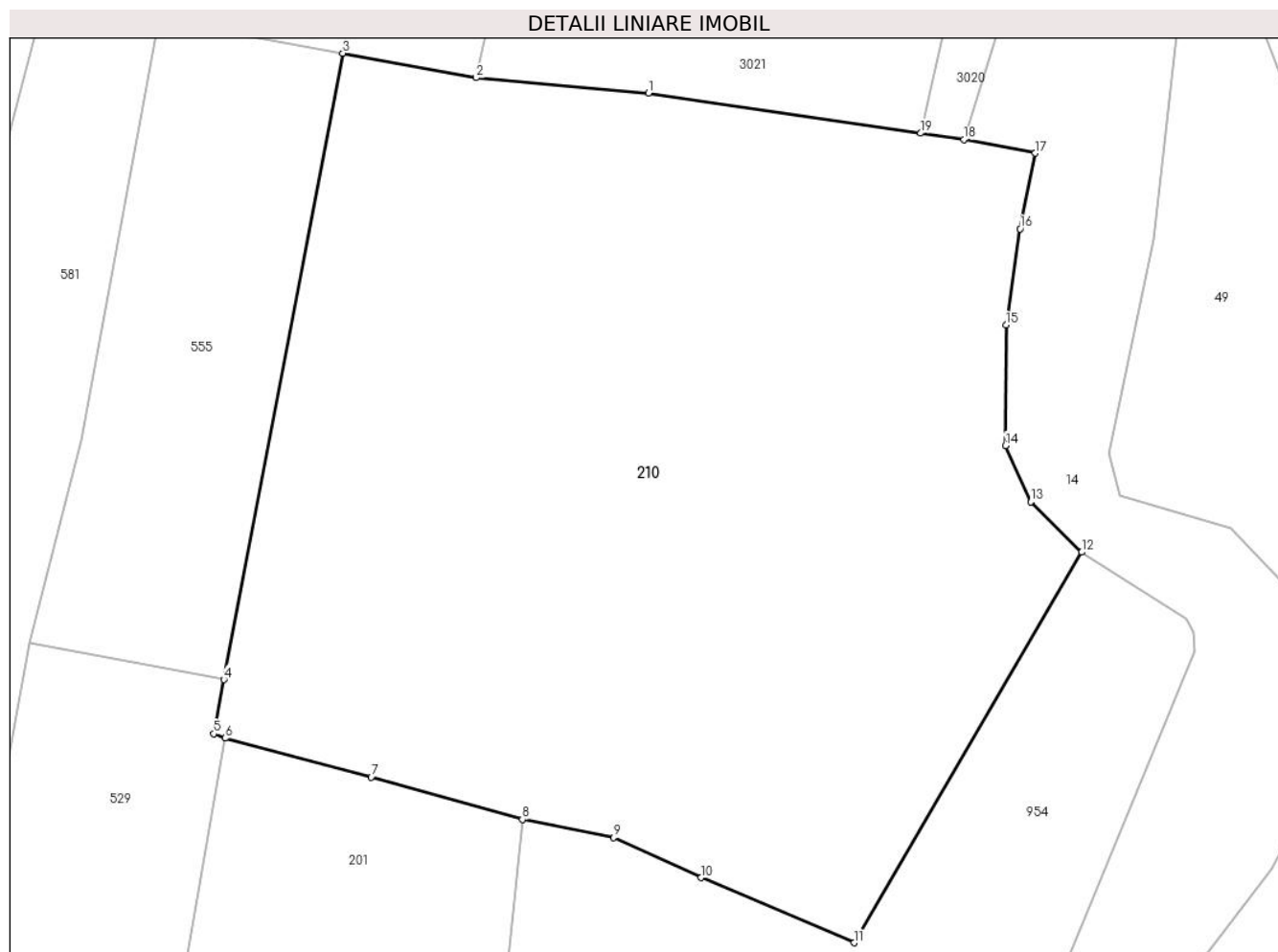
**C. Partea III. SARCINI .**

Inscrieri privind dezmembramintele dreptului de proprietate, drepturi reale de garanție și sarcini	Referințe
NU SUNT	

**Teren**

Nr cadastral	Suprafața (mp)*	Observații / Referințe
	5.723	

\* Suprafața este determinată în planul de proiecție Stereo 70.



**Date referitoare la teren**

Crt	Categorie folosință	Intra vilan	Suprafața (mp)	Tarla	Parcelă	Nr. topo	Observații / Referințe
1	faneata	DA	1.161	9	308/4	-	
2	faneata	DA	700	9	310/3	-	
3	arabil	DA	2.760	9	311	-	
4	faneata	DA	102	9	311	-	
5	faneata	DA	1.000	9	316	-	

**Lungime Segmente**

1) Valorile lungimilor segmentelor sunt obținute din proiecție în plan.

Punct început	X / Y	Punct sfârșit	X / Y	Lungime segment (** (m)
1	327.524,746 446.701,469	2	327.507,108 446.703,05	17.709
2	327.507,108 446.703,05	3	327.493,462 446.705,561	13.875



Punct început	X / Y	Punct sfârşit	X / Y	Lungime segment (** (m)
3	327.493,462 446.705,561	4	327.481,285 446.641,487	65.221
4	327.481,285 446.641,487	5	327.480,232 446.635,943	5.643
5	327.480,232 446.635,943	6	327.481,403 446.635,492	1.255
6	327.481,403 446.635,492	7	327.496,381 446.631,512	15.498
7	327.496,381 446.631,512	8	327.511,836 446.627,177	16.051
8	327.511,836 446.627,177	9	327.521,204 446.625,32	9.55
9	327.521,204 446.625,32	10	327.530,138 446.621,229	9.826
10	327.530,138 446.621,229	11	327.545,783 446.614,565	17.005
11	327.545,783 446.614,565	12	327.569,099 446.654,51	46.252
12	327.569,099 446.654,51	13	327.563,87 446.659,66	7.339
13	327.563,87 446.659,66	14	327.561,295 446.665,427	6.316
14	327.561,295 446.665,427	15	327.561,36 446.677,751	12.324
15	327.561,36 446.677,751	16	327.562,786 446.687,588	9.94
16	327.562,786 446.687,588	17	327.564,339 446.695,328	7.894
17	327.564,339 446.695,328	18	327.557,019 446.696,732	7.453
18	327.557,019 446.696,732	19	327.552,625 446.697,382	4.442
19	327.552,625 446.697,382	1	327.524,746 446.701,469	28.177

\*\* Lungimile segmentelor sunt determinate în planul de proiecţie Stereo 70 şi sunt rotunjite la 1 milimetru.

\*\*\* Distanţa dintre puncte este formată din segmente cumulate ce sunt mai mici decât valoarea 1 milimetru.



**DATE DESPRE IMOBILUL NR. 222**

Oficiul de Cadastru și Publicitate Imobiliară HUNEDOARA  
Biroul de Cadastru și Publicitate Imobiliară Hateg

**A. Partea I. Descrierea imobilului**

TEREN Intravilan

Adresa: Loc. Hobita-Gradiste, Nr. 50, Jud. Hunedoara

Nr. Crt	Nr cadastral Nr. topografic	Suprafața* (mp)	Observații / Referințe
A1	60470	8.283	Sector cadastral:68 Teren neimprijmit;

**Construcții**

Crt	Nr cadastral Nr. topografic	Adresa	Observații / Referințe
A1.1	60470-C1	Loc. Hobita-Gradiste, Nr. 50, Jud. Hunedoara	Nr. niveluri:1; S. construita la sol:109 mp; CASĂ DE LOCUIT din cărămidă, regim de înălțime P, compusă din: 3 camere, bucatarie, baie, camera, 2 holuri, beci. Construita in anul 1960, nu detine certificat de performanta energetica si fara lift.
A1.2	60470-C2	Loc. Hobita-Gradiste, Nr. 50, Jud. Hunedoara	Nr. niveluri:1; S. construita la sol:129 mp; GRAJD CU ȘURĂ din cărămidă, construit in anul 1960.

**B. Partea II. Proprietari și acte**

Inscrieri privitoare la dreptul de proprietate și alte drepturi reale		Referințe
<b>23466 / 09/10/2014</b>		
Act Notarial nr. 116, din 08/10/2014 emis de Lupulescu Catalin Marius;		
B1	Intabulare, drept de PROPRIETATE, dobandit prin Succesiune, cota actuala 3/8, cota initiala 3/8 1) POPESCU IONEL	A1.1, A1.2
B2	Intabulare, drept de PROPRIETATE, dobandit prin Succesiune, cota actuala 1/1, cota initiala 1/1 1) POPESCU IONEL	A1
B3	Intabulare, drept de PROPRIETATE, dobandit prin Succesiune, cota actuala 5/8, cota initiala 5/8 1) POPESCU IONEL	A1.1, A1.2

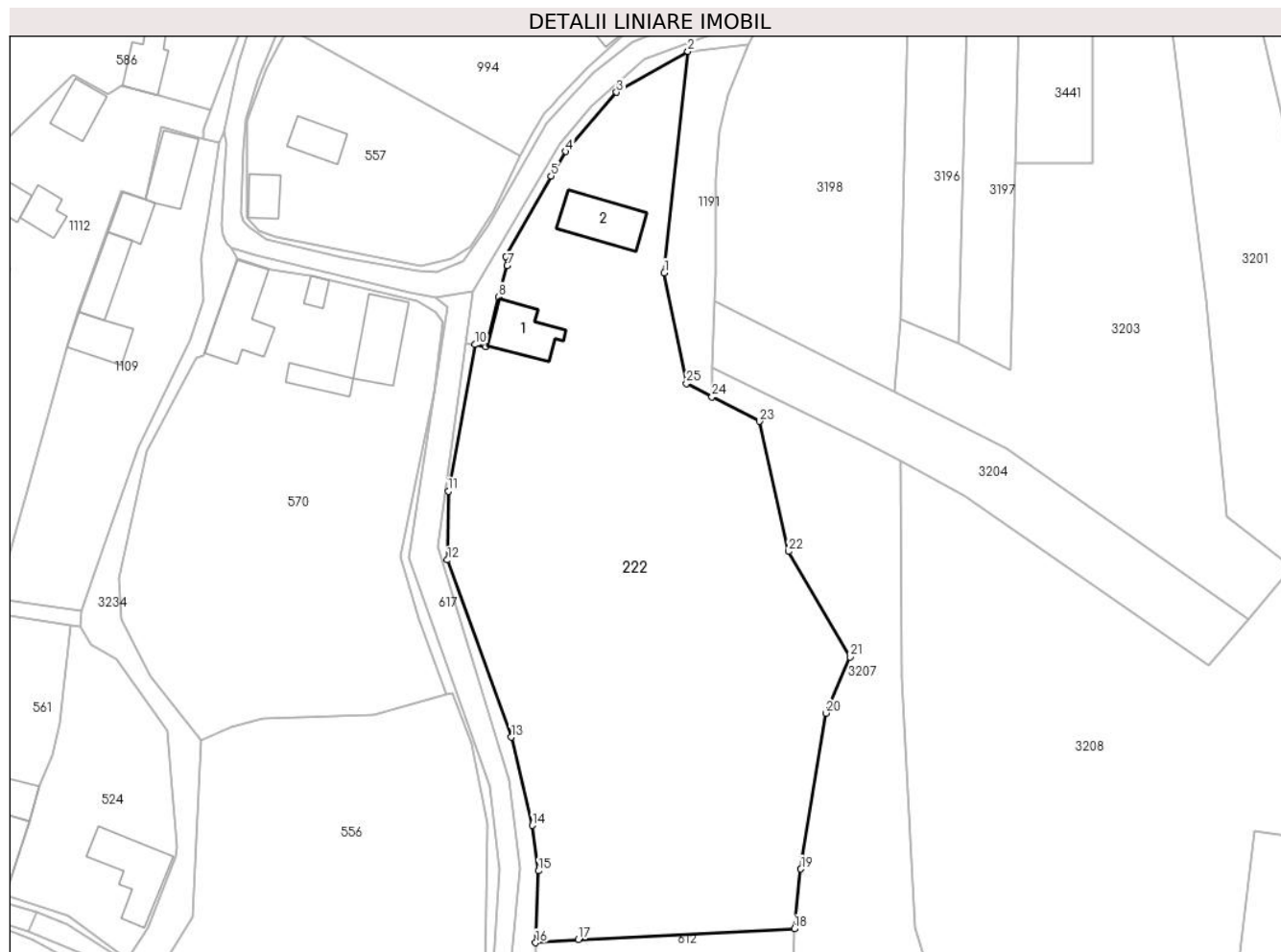
**C. Partea III. SARCINI .**

Inscrieri privind dezmembramintele dreptului de proprietate, drepturi reale de garanție și sarcini	Referințe
NU SUNT	

**Teren**

Nr cadastral	Suprafața (mp)*	Observații / Referințe
60470	8.283	

\* Suprafața este determinată în planul de proiecție Stereo 70.



**Date referitoare la teren**

Crt	Categorie folosință	Intravilan	Suprafața (mp)	Tarla	Parcelă	Nr. topo	Observații / Referințe
1	curți constructii	DA	823	8	224	-	
2	faneata	DA	490	8	221	-	
3	faneata	DA	5.040	8	213	-	
4	arabil	DA	250	8	219	-	
5	arabil	DA	300	8	218	-	
6	faneata	DA	1.380	8	217	-	

**Date referitoare la construcții**

Crt	Număr	Destinație construcție	Supraf. (mp)	Situație juridică	Observații / Referințe
A1.1	60470-C1	construcții de locuințe	109	Cu acte	Nr. niveluri:1; S. construita la sol:109 mp; CASĂ DE LOCUIT din cărămidă, regim de înălțime P, compusă din: 3 camere, bucatarie, baie, camera, 2 holuri, beci. Construita în anul 1960, nu detine certificat de performanță energetică și fără lift.
A1.2	60470-C2	construcții anexa	129	Cu acte	Nr. niveluri:1; S. construita la sol:129 mp; GRAJD CU ȘURĂ din cărămidă, construit în anul 1960.

## Lungime Segmente

1) Valorile lungimilor segmentelor sunt obținute din proiecție în plan.

Punct început	X / Y	Punct sfârșit	X / Y	Lungime segment (** (m)
1	327.537,198 446.424,863	2	327.541,812 446.468,223	43.605
3	327.527,824 446.460,227	4	327.517,858 446.448,608	15.308
5	327.514,978 446.443,823	6	327.506,157 446.428,026	18.093
7	327.506,384 446.426,23	8	327.504,631 446.420,114	6.362
9	327.502,167 446.410,37	10	327.500,104 446.410,776	2.103
11	327.494,81 446.382,07	12	327.494,648 446.368,582	13.489
13	327.507,191 446.333,875	14	327.511,304 446.316,541	17.815
15	327.512,516 446.307,66	16	327.511,947 446.293,58	14.091
17	327.520,346 446.294,203	18	327.562,693 446.296,283	42.398
19	327.563,988 446.308,023	20	327.568,862 446.338,559	30.923
21	327.573,619 446.349,594	22	327.561,608 446.370,242	23.887
23	327.555,819 446.395,734	24	327.546,567 446.400,549	10.43
25	327.541,544 446.403,162	1	327.537,198 446.424,863	22.132

Punct început	X / Y	Punct sfârșit	X / Y	Lungime segment (** (m)
2	327.541,812 446.468,223	3	327.527,824 446.460,227	16.112
4	327.517,858 446.448,608	5	327.514,978 446.443,823	5.585
6	327.506,157 446.428,026	7	327.506,384 446.426,23	1.81
8	327.504,631 446.420,114	9	327.502,167 446.410,37	10.051
10	327.500,104 446.410,776	11	327.494,81 446.382,07	29.19
12	327.494,648 446.368,582	13	327.507,191 446.333,875	36.904
14	327.511,304 446.316,541	15	327.512,516 446.307,66	8.963
16	327.511,947 446.293,58	17	327.520,346 446.294,203	8.422
18	327.562,693 446.296,283	19	327.563,988 446.308,023	11.811
20	327.568,862 446.338,559	21	327.573,619 446.349,594	12.017
22	327.561,608 446.370,242	23	327.555,819 446.395,734	26.141
24	327.546,567 446.400,549	25	327.541,544 446.403,162	5.662

\*\* Lungimile segmentelor sunt determinate în planul de proiecție Stereo 70 și sunt rotunjite la 1 milimetru.

\*\*\* Distanța dintre puncte este formată din segmente cumulate ce sunt mai mici decât valoarea 1 milimetru.



**DATE DESPRE IMOBILUL NR. 401**

Oficiul de Cadastru și Publicitate Imobiliară HUNEDOARA  
Biroul de Cadastru și Publicitate Imobiliară Hateg

**A. Partea I. Descrierea imobilului**

TEREN Intravilan

Adresa: Loc. Hobita-Gradiste, Nr. 30, Jud. Hunedoara

Nr. Crt	Nr cadastral Nr. topografic	Suprafața* (mp)	Observații / Referințe
A1		Din acte: 2.906 Masurata: 3.094	Sector cadastral:68 Teren imprejmuit;

**Construcții**

Crt	Nr cadastral Nr. topografic	Adresa	Observații / Referințe
A1.1		Loc. Hobita-Gradiste, Nr. 30, Jud. Hunedoara	Nr. niveluri:1; S. construita la sol:100 mp; Construcție de locuit
A1.2		Loc. Hobita-Gradiste, Nr. 30, Jud. Hunedoara	Nr. niveluri:1; S. construita la sol:51 mp; Anexă
A1.3		Loc. Hobita-Gradiste, Nr. 30, Jud. Hunedoara	Nr. niveluri:1; S. construita la sol:84 mp; Anexă

**B. Partea II. Proprietari și acte**

Inscrieri privitoare la dreptul de proprietate și alte drepturi reale		Referințe
<b>1 / 01/02/2024</b>		
Act Administrativ nr. 91054/232, din 23/06/2005 emis de CJSPDPAT HUNEDOARA;		
B1	Intabulare, drept de PROPRIETATE, dobandit prin Reconstituire, cota actuala 1/1 1) ONICA IOAN	A1
Act Administrativ nr. 1, din 01/01/2024 emis de Primăria Sarmizegetusa;		
B2	Intabulare, drept de PROPRIETATE, dobandit prin Lege, cota actuala 1/1 1) ONICA IOAN	A1.1, A1.2, A1.3

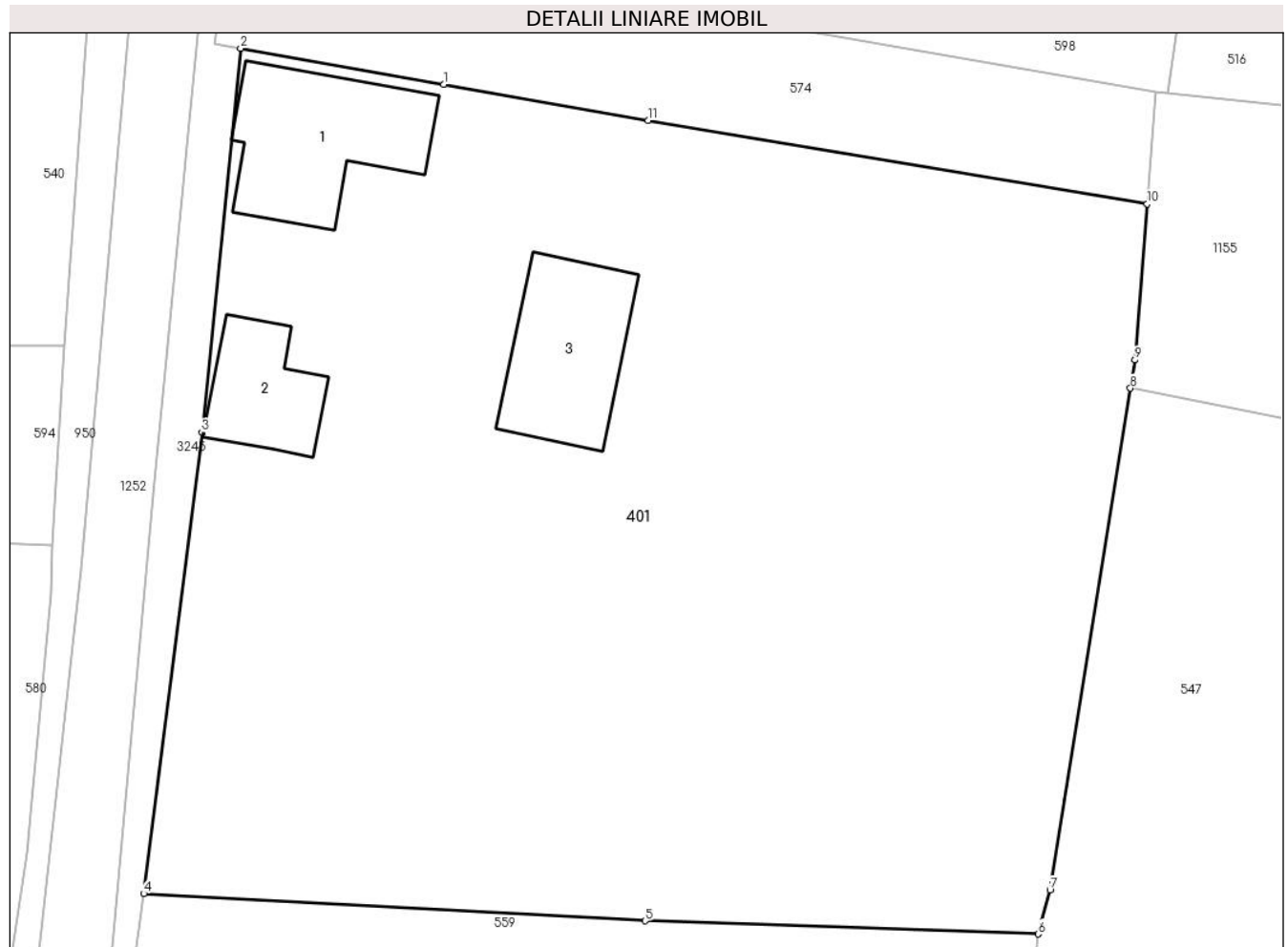
**C. Partea III. SARCINI .**

Inscrieri privind dezmembramintele dreptului de proprietate, drepturi reale de garanție și sarcini	Referințe
NU SUNT	

**Teren**

Nr cadastral	Suprafața (mp)*	Observații / Referințe
	Din acte: 2.906 Masurata: 3.094	

\* Suprafața este determinată în planul de proiecție Stereo 70.



**Date referitoare la teren**

Crt	Categorie folosință	Intra vilan	Suprafața (mp)	Tarla	Parcelă	Nr. topo	Observații / Referințe
1	arabil	DA	1.722	6	163	-	
2	faneata	DA	700	6	164	-	
3	curti constructii	DA	672	6	162	-	

**Date referitoare la construcții**

Crt	Număr	Destinație construcție	Supraf. (mp)	Situație juridică	Observații / Referințe
A1.1		construcții de locuinte	100	Cu acte	Nr. niveluri:1; S. construita la sol:100 mp; Construcție de locuit
A1.2		construcții anexa	51	Cu acte	Nr. niveluri:1; S. construita la sol:51 mp; Anexă
A1.3		construcții anexa	84	Cu acte	Nr. niveluri:1; S. construita la sol:84 mp; Anexă

**Lungime Segmente**

1) Valorile lungimilor segmentelor sunt obținute din proiecție în plan.

Punct început	X / Y	Punct sfârșit	X / Y	Lungime segment (** (m)



Punct început	X / Y	Punct sfârşit	X / Y	Lungime segment (** (m)
1	327.231,545 446.298,821	2	327.218,279 446.301,193	13.476
2	327.218,279 446.301,193	3	327.215,753 446.276,07	25.25
3	327.215,753 446.276,07	4	327.211,938 446.245,902	30.408
4	327.211,938 446.245,902	5	327.244,732 446.244,124	32.842
5	327.244,732 446.244,124	6	327.270,425 446.243,267	25.707
6	327.270,425 446.243,267	7	327.271,204 446.246,14	2.977
7	327.271,204 446.246,14	8	327.276,465 446.278,957	33.236
8	327.276,465 446.278,957	9	327.276,762 446.280,81	1.877
9	327.276,762 446.280,81	10	327.277,562 446.291,021	10.242
10	327.277,562 446.291,021	11	327.244,931 446.296,469	33.083
11	327.244,931 446.296,469	1	327.231,545 446.298,821	13.591

\*\* Lungimile segmentelor sunt determinate în planul de proiecție Stereo 70 și sunt rotunjite la 1 milimetru.

\*\*\* Distanța dintre puncte este formată din segmente cumulate ce sunt mai mici decât valoarea 1 milimetru.



**DATE DESPRE IMOBILUL NR. 404**

Oficiul de Cadastru și Publicitate Imobiliară HUNEDOARA  
Biroul de Cadastru și Publicitate Imobiliară Hateg

**A. Partea I. Descrierea imobilului**

TEREN Intravilan

Adresa: Loc. Hobita-Gradiste, Jud. Hunedoara

Nr. Crt	Nr cadastral Nr. topografic	Suprafața* (mp)	Observații / Referințe
A1		450	Sector cadastral:68 Teren neimprejmuit;

**B. Partea II. Proprietari și acte**

Inscrieri privitoare la dreptul de proprietate și alte drepturi reale	Referințe
<b>1 / 01/02/2024</b>	
Act Administrativ nr. 41410/78, din 07/10/1997 emis de CJPSDPAT HUNEDOARA;	
B1	A1
Intabulare, drept de PROPRIETATE, dobandit prin Reconstituire, cota actuala 1/1 1) IOVĂNESCU ROMULUS	

**C. Partea III. SARCINI .**

Inscrieri privind dezmembramintele dreptului de proprietate, drepturi reale de garanție și sarcini	Referințe
NU SUNT	

**Teren**

Nr cadastral	Suprafața (mp)*	Observații / Referințe
	450	

\* Suprafața este determinată în planul de proiecție Stereo 70.



**Date referitoare la teren**

Crt	Categorie folosință	Intravilan	Suprafața (mp)	Tarla	Parcelă	Nr. topo	Observații / Referințe
1	faneata	DA	450	5	139	-	

**Lungime Segmente**

1) Valorile lungimilor segmentelor sunt obținute din proiecție în plan.

Punct început	X / Y	Punct sfârșit	X / Y	Lungime segment (** (m)
1	327.315,055 446.174,619	2	327.292,465 446.109,925	68.525
2	327.292,465 446.109,925	3	327.296,012 446.108,104	3.987
3	327.296,012 446.108,104	4	327.299,395 446.107,034	3.548
4	327.299,395 446.107,034	5	327.320,731 446.174,607	70.861
5	327.320,731 446.174,607	6	327.317,833 446.174,536	2.899

Punct început	X / Y	Punct sfârşit	X / Y	Lungime segment (** (m)
6	327.317,833 446.174,536	1	327.315,055 446.174,619	2.779

\*\* Lungimile segmentelor sunt determinate în planul de proiecţie Stereo 70 şi sunt rotunjite la 1 milimetru.

\*\*\* Distanţa dintre puncte este formată din segmente cumulate ce sunt mai mici decât valoarea 1 milimetru.



**DATE DESPRE IMOBILUL NR. 421**

Oficiul de Cadastru și Publicitate Imobiliară HUNEDOARA  
Biroul de Cadastru și Publicitate Imobiliară Hateg

**A. Partea I. Descrierea imobilului**

TEREN Intravilan

Adresa: Loc. Hobita-Gradiste, Jud. Hunedoara

Nr. Crt	Nr cadastral Nr. topografic	Suprafața* (mp)	Observații / Referințe
A1		230	Sector cadastral:68 Teren neimprejmuit;

**B. Partea II. Proprietari și acte**

Inscrieri privitoare la dreptul de proprietate și alte drepturi reale		Referințe
<b>1 / 02/02/2024</b>		
Act Normativ nr. 7, din 13/03/1996 emis de Parlamentul României;		
B1	Inscrierea provizorie, drept de PROPRIETATE, dobandit prin Lege, cota actuala 1/1 1) COMUNA SARMIZEGETUSA, CIF:4633293	A1

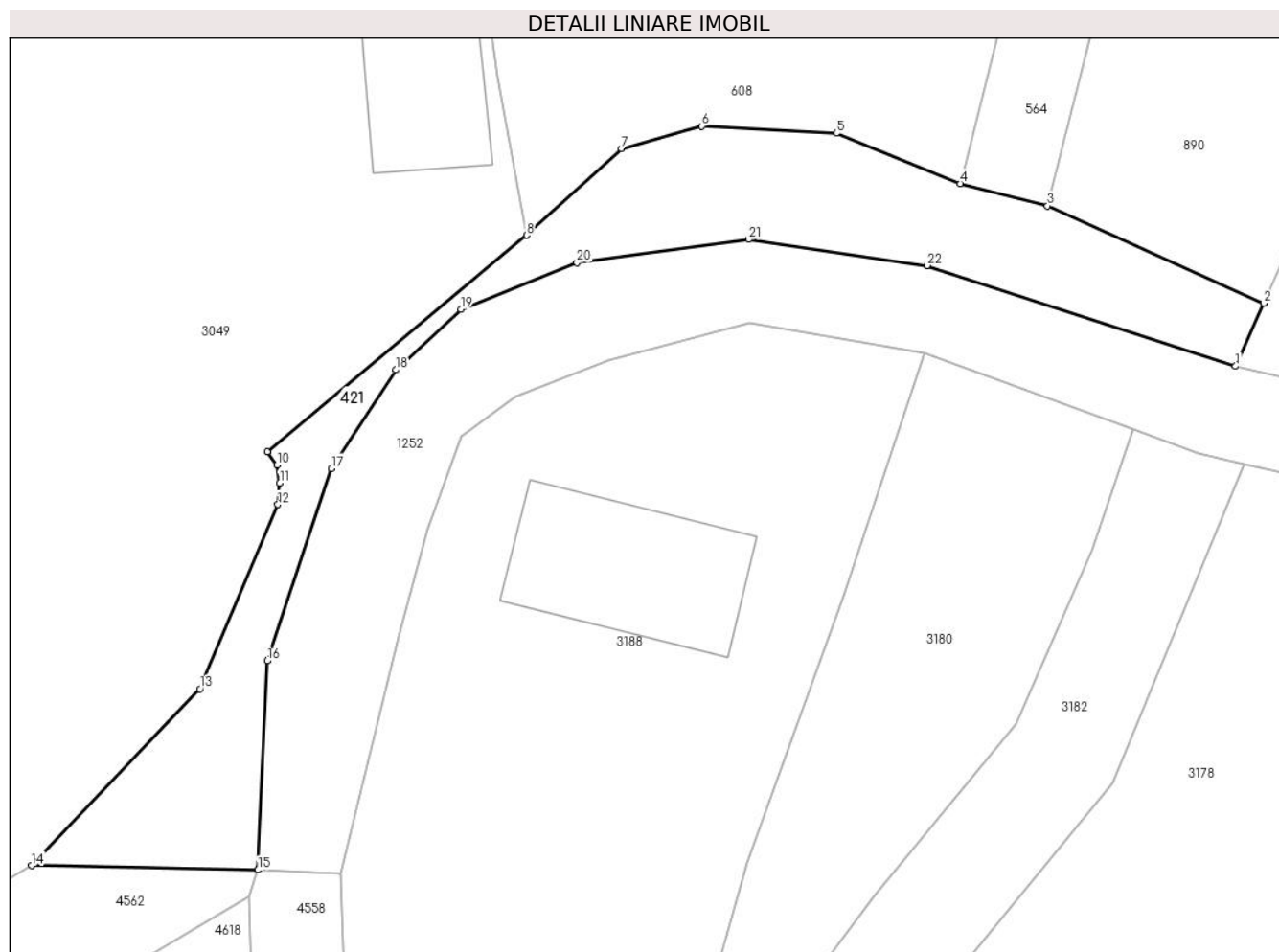
**C. Partea III. SARCINI .**

Inscrieri privind dezmembramintele dreptului de proprietate, drepturi reale de garanție și sarcini	Referințe
NU SUNT	

**Teren**

Nr cadastral	Suprafața (mp)*	Observații / Referințe
	230	

\* Suprafața este determinată în planul de proiecție Stereo 70.



**Date referitoare la teren**

Crt	Categorie folosință	Intravilan	Suprafața (mp)	Tarla	Parcelă	Nr. topo	Observații / Referințe
1	drum	DA	230	-	-	-	

**Lungime Segmente**

1) Valorile lungimilor segmentelor sunt obținute din proiecție în plan.

Punct început	X / Y	Punct sfârșit	X / Y	Lungime segment (** (m)
1	326.994,587 445.939,236	2	326.995,845 445.942,034	3.068
3	326.986,251 445.946,347	4	326.982,375 445.947,337	4.0
5	326.976,891 445.949,566	6	326.970,916 445.949,881	5.983
7	326.967,35 445.948,887	8	326.963,148 445.945,04	5.697
9	326.951,652 445.935,457	10	326.952,079 445.934,862	0.732

Punct început	X / Y	Punct sfârșit	X / Y	Lungime segment (** (m)
2	326.995,845 445.942,034	3	326.986,251 445.946,347	10.519
4	326.982,375 445.947,337	5	326.976,891 445.949,566	5.92
6	326.970,916 445.949,881	7	326.967,35 445.948,887	3.702
8	326.963,148 445.945,04	9	326.951,652 445.935,457	14.966
10	326.952,079 445.934,862	11	326.952,196 445.934,06	0.81



Punct început	X / Y	Punct sfârşit	X / Y	Lungime segment (** (m))
11	326.952,196 445.934,06	12	326.952,111 445.933,108	0.956
13	326.948,647 445.924,937	14	326.941,188 445.917,101	10.818
15	326.951,233 445.916,914	16	326.951,641 445.926,178	9.273
17	326.954,474 445.934,701	18	326.957,337 445.939,075	5.228
19	326.960,224 445.941,768	20	326.965,375 445.943,827	5.547
21	326.972,995 445.944,854	22	326.980,905 445.943,697	7.994

Punct început	X / Y	Punct sfârşit	X / Y	Lungime segment (** (m))
12	326.952,111 445.933,108	13	326.948,647 445.924,937	8.875
14	326.941,188 445.917,101	15	326.951,233 445.916,914	10.047
16	326.951,641 445.926,178	17	326.954,474 445.934,701	8.982
18	326.957,337 445.939,075	19	326.960,224 445.941,768	3.948
20	326.965,375 445.943,827	21	326.972,995 445.944,854	7.689
22	326.980,905 445.943,697	1	326.994,587 445.939,236	14.391

\*\* Lungimile segmentelor sunt determinate în planul de proiecție Stereo 70 și sunt rotunjite la 1 milimetru.

\*\*\* Distanța dintre puncte este formată din segmente cumulate ce sunt mai mici decât valoarea 1 milimetru.



**DATE DESPRE IMOBILUL NR. 516**

Oficiul de Cadastru și Publicitate Imobiliară HUNEDOARA  
Biroul de Cadastru și Publicitate Imobiliară Hateg

**A. Partea I. Descrierea imobilului**

TEREN Intravilan

Nr. CF vechi:707

Nr. topografic:1279, 1280

Adresa: Loc. Hobita-Gradiste, Nr. 29, Jud. Hunedoara

Nr. Crt	Nr cadastral Nr. topografic	Suprafața* (mp)	Observații / Referințe
A1		Din acte: 2.819 Masurata: 2.563	Sector cadastral:68 Teren imprejmuit;

**Construcții**

Crt	Nr cadastral Nr. topografic	Adresa	Observații / Referințe
A1.1		Loc. Hobita-Gradiste, Nr. 29, Jud. Hunedoara	Nr. niveluri:1; S. construita la sol:116 mp; Construcție de locuit
A1.2		Loc. Hobita-Gradiste, Nr. 29, Jud. Hunedoara	Nr. niveluri:1; S. construita la sol:36 mp; Anexă
A1.3		Loc. Hobita-Gradiste, Nr. 29, Jud. Hunedoara	Nr. niveluri:1; S. construita la sol:62 mp; Anexă
A1.4		Loc. Hobita-Gradiste, Nr. 29, Jud. Hunedoara	Nr. niveluri:1; S. construita la sol:48 mp; Anexă

**B. Partea II. Proprietari și acte**

Inscrieri privitoare la dreptul de proprietate și alte drepturi reale	Referințe
<b>1 / 31/01/2024</b>	
Act Notarial nr. Contract de întreținere 1594, din 14/09/1998 emis de NP COZMA ANCA;	
B1	A1, A1.1, A1.2, A1.3, A1.4
Intabulare, drept de PROPRIETATE, dobandit prin Conventie, cota actuala 1/1	
1) RĂZMIRIȚĂ ION	
2) RĂZMIRIȚĂ CORNELIA-CLAUDIA	

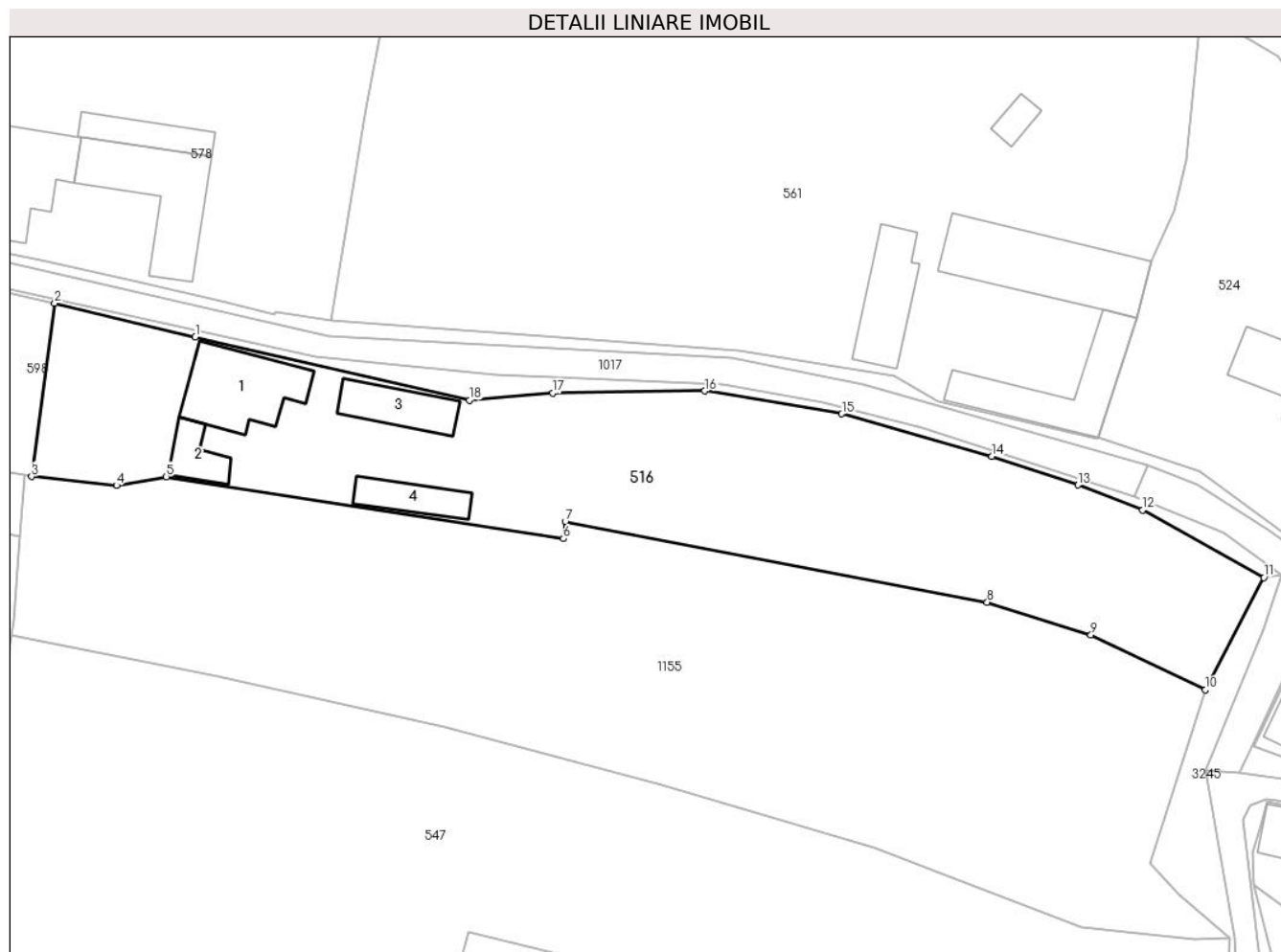
**C. Partea III. SARCINI .**

Inscrieri privind dezmembramintele dreptului de proprietate, drepturi reale de garanție și sarcini	Referințe
NU SUNT	

**Teren**

Nr cadastral	Suprafața (mp)*	Observații / Referințe
	Din acte: 2.819 Masurata: 2.563	

\* Suprafața este determinată în planul de proiecție Stereo 70.



**Date referitoare la teren**

Crt	Categorie folosință	Intra vilan	Suprafața (mp)	Tarla	Parcelă	Nr. topo	Observații / Referințe
1	faneata	DA	794	6	187	-	
2	arabil	DA	168	6	188	-	
3	arabil	DA	621	6	189	-	
4	curti constructii	DA	600	6	191	-	
5	faneata	DA	380	6	192	-	

**Date referitoare la construcții**

Crt	Număr	Destinație construcție	Supraf. (mp)	Situație juridică	Observații / Referințe
A1.1		construcții de locuințe	116	Cu acte	Nr. niveluri:1; S. construita la sol:116 mp; Construcție de locuit
A1.2		construcții anexa	36	Cu acte	Nr. niveluri:1; S. construita la sol:36 mp; Anexă
A1.3		construcții anexa	62	Cu acte	Nr. niveluri:1; S. construita la sol:62 mp; Anexă
A1.4		construcții anexa	48	Cu acte	Nr. niveluri:1; S. construita la sol:48 mp; Anexă

**Lungime Segmente**

1) Valorile lungimilor segmentelor sunt obținute din proiecție în plan.

Punct început	X / Y	Punct sfârșit	X / Y	Lungime segment (** (m)
1	327.298,748 446.315,114	2	327.281,733 446.319,211	17.501
2	327.281,733 446.319,211	3	327.278,928 446.298,223	21.175
3	327.278,928 446.298,223	4	327.289,219 446.297,132	10.349
4	327.289,219 446.297,132	5	327.295,248 446.298,184	6.12
5	327.295,248 446.298,184	6	327.343,324 446.290,687	48.657
6	327.343,324 446.290,687	7	327.343,549 446.292,771	2.096
7	327.343,549 446.292,771	8	327.394,633 446.282,984	52.013
8	327.394,633 446.282,984	9	327.407,201 446.279,04	13.172
9	327.407,201 446.279,04	10	327.421,055 446.272,368	15.377
10	327.421,055 446.272,368	11	327.428,135 446.285,973	15.337
11	327.428,135 446.285,973	12	327.413,461 446.294,153	16.8
12	327.413,461 446.294,153	13	327.405,64 446.297,196	8.392
13	327.405,64 446.297,196	14	327.395,215 446.300,655	10.984
14	327.395,215 446.300,655	15	327.377,034 446.305,815	18.899
15	327.377,034 446.305,815	16	327.360,438 446.308,596	16.827
16	327.360,438 446.308,596	17	327.342,064 446.308,315	18.376
17	327.342,064 446.308,315	18	327.331,951 446.307,467	10.148
18	327.331,951 446.307,467	1	327.298,748 446.315,114	34.072

\*\* Lungimile segmentelor sunt determinate în planul de proiecție Stereo 70 și sunt rotunjite la 1 milimetru.

\*\*\* Distanța dintre puncte este formată din segmente cumulate ce sunt mai mici decât valoarea 1 milimetru.



**DATE DESPRE IMOBILUL NR. 517**

Oficiul de Cadastru și Publicitate Imobiliară HUNEDOARA  
Biroul de Cadastru și Publicitate Imobiliară Hateg

**A. Partea I. Descrierea imobilului**

TEREN Intravilan

Adresa: Loc. Hobita-Gradiste, Nr. 58, Jud. Hunedoara

Nr. Crt	Nr cadastral Nr. topografic	Suprafața* (mp)	Observații / Referințe
A1		4.138	Sector cadastral:68 Teren neimprejmuit;

**Construcții**

Crt	Nr cadastral Nr. topografic	Adresa	Observații / Referințe
A1.1		Loc. Hobita-Gradiste, Nr. 58, Jud. Hunedoara	Nr. niveluri:1; S. construita la sol:168 mp; Construcție de locuit
A1.2		Loc. Hobita-Gradiste, Nr. 58, Jud. Hunedoara	Nr. niveluri:1; S. construita la sol:105 mp; Anexă
A1.3		Loc. Hobita-Gradiste, Nr. 58, Jud. Hunedoara	Nr. niveluri:1; S. construita la sol:94 mp; Anexă

**B. Partea II. Proprietari și acte**

Inscrieri privitoare la dreptul de proprietate și alte drepturi reale		Referințe
<b>1 / 31/01/2024</b>		
Act Administrativ nr. 41568/62, din 04/09/2000 emis de CJPSDPAT HUNEDOARA;		
B1	Intabulare, drept de PROPRIETATE, dobandit prin Reconstituire, cota actuala 1/1 1) HIBAIS LEUNORA	A1
<b>1 / 01/04/2024</b>		
Act Administrativ nr. 651, din 01/04/2024 emis de Primăria Sarmizegetusa;		
B2	Intabulare, drept de PROPRIETATE, dobandit prin Lege, cota actuala 1/1 1) HIBAIS LEUNORA	A1.1, A1.2, A1.3

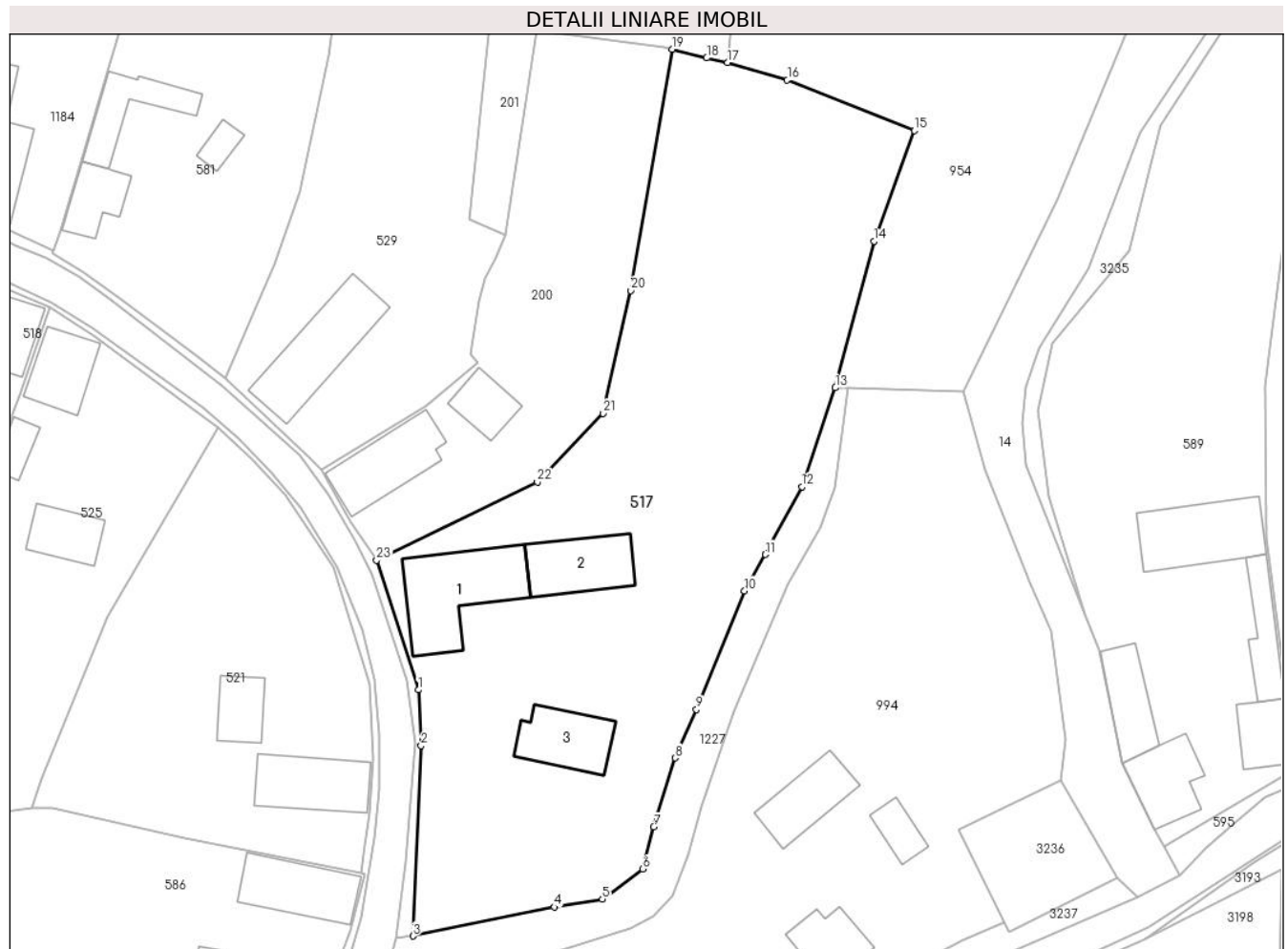
**C. Partea III. SARCINI .**

Inscrieri privind dezmembramintele dreptului de proprietate, drepturi reale de garanție și sarcini	Referințe
NU SUNT	

**Teren**

Nr cadastral	Suprafața (mp)*	Observații / Referințe
	4.138	

\* Suprafața este determinată în planul de proiecție Stereo 70.



**Date referitoare la teren**

Crt	Categorie folosință	Intra vilan	Suprafața (mp)	Tarla	Parcelă	Nr. topo	Observații / Referințe
1	faneata	DA	820	9	310/1	-	
2	faneata	DA	1.161	9	308/4	-	
3	faneata	DA	249	9	319	-	
4	arabil	DA	294	9	320	-	
5	curti constructii	DA	1.094	9	321	-	
6	arabil	DA	520	9	322	-	

**Date referitoare la construcții**

Crt	Număr	Destinație construcție	Supraf. (mp)	Situație juridică	Observații / Referințe
A1.1		construcții de locuințe	168	Cu acte	Nr. niveluri:1; S. construita la sol:168 mp; Construcție de locuit
A1.2		construcții anexa	105	Cu acte	Nr. niveluri:1; S. construita la sol:105 mp; Anexă
A1.3		construcții anexa	94	Cu acte	Nr. niveluri:1; S. construita la sol:94 mp; Anexă



## Lungime Segmente

1) Valorile lungimilor segmentelor sunt obținute din proiecție în plan.

Punct început	X / Y	Punct sfârșit	X / Y	Lungime segment (** (m)
1	327.466,426 446.513,322	2	327.466,801 446.505,637	7.694
3	327.465,704 446.479,456	4	327.485,15 446.483,435	19.849
5	327.491,768 446.484,516	6	327.497,315 446.488,675	6.933
7	327.498,833 446.494,458	8	327.501,778 446.503,957	9.945
9	327.504,731 446.510,608	10	327.511,356 446.526,947	17.631
11	327.514,219 446.531,95	12	327.519,246 446.541,274	10.593
13	327.523,86 446.554,893	14	327.529,168 446.575,056	20.85
15	327.534,732 446.590,281	16	327.517,227 446.597,248	18.84
17	327.509,021 446.599,643	18	327.506,127 446.600,266	2.96
19	327.501,385 446.601,475	20	327.495,644 446.568,289	33.679
21	327.491,824 446.551,377	22	327.482,813 446.541,915	13.066
23	327.460,668 446.531,153	1	327.466,426 446.513,322	18.738

Punct început	X / Y	Punct sfârșit	X / Y	Lungime segment (** (m)
2	327.466,801 446.505,637	3	327.465,704 446.479,456	26.204
4	327.485,15 446.483,435	5	327.491,768 446.484,516	6.706
6	327.497,315 446.488,675	7	327.498,833 446.494,458	5.979
8	327.501,778 446.503,957	9	327.504,731 446.510,608	7.277
10	327.511,356 446.526,947	11	327.514,219 446.531,95	5.764
12	327.519,246 446.541,274	13	327.523,86 446.554,893	14.379
14	327.529,168 446.575,056	15	327.534,732 446.590,281	16.21
16	327.517,227 446.597,248	17	327.509,021 446.599,643	8.548
18	327.506,127 446.600,266	19	327.501,385 446.601,475	4.894
20	327.495,644 446.568,289	21	327.491,824 446.551,377	17.338
22	327.482,813 446.541,915	23	327.460,668 446.531,153	24.622

\*\* Lungimile segmentelor sunt determinate în planul de proiecție Stereo 70 și sunt rotunjite la 1 milimetru.

\*\*\* Distanța dintre puncte este formată din segmente cumulate ce sunt mai mici decât valoarea 1 milimetru.



**DATE DESPRE IMOBILUL NR. 518**

Oficiul de Cadastru și Publicitate Imobiliară HUNEDOARA  
Biroul de Cadastru și Publicitate Imobiliară Hateg

**A. Partea I. Descrierea imobilului**

TEREN Intravilan

Adresa: Loc. Hobita-Gradiste, Nr. 17, Jud. Hunedoara

Nr. Crt	Nr cadastral Nr. topografic	Suprafața* (mp)	Observații / Referințe
A1		2.002	Sector cadastral:68 Teren neimprejmuit;

**B. Partea II. Proprietari și acte**

Inscrieri privitoare la dreptul de proprietate și alte drepturi reale		Referințe
<b>1 / 02/02/2024</b>		
Act Normativ nr. 7, din 13/03/1996 emis de Parlamentul României;		
B1	Inscrierea provizorie, drept de PROPRIETATE, dobandit prin Lege, cota actuala 1/1	A1
1) <b>COMUNA SARMIZEGETUSA</b> , CIF:4633293, Proprietar neidentificat		

**C. Partea III. SARCINI .**

Inscrieri privind dezmembramintele dreptului de proprietate, drepturi reale de garanție și sarcini	Referințe
NU SUNT	

### Teren

Nr cadastral	Suprafața (mp)*	Observații / Referințe
	2.002	

\* Suprafața este determinată în planul de proiecție Stereo 70.



### Date referitoare la teren

Crt	Categorie folosință	Intravilan	Suprafața (mp)	Tarla	Parcelă	Nr. topo	Observații / Referințe
1	faneata	DA	1.600	-	269	-	
2	curti constructii	DA	402	-	268	-	

### Date referitoare la construcții

Crt	Număr	Destinație construcție	Supraf. (mp)	Situație juridică	Observații / Referințe
A1.1		construcții de locuințe	96	Fara acte	Nr. niveluri:1; S. construita la sol:96 mp; Construcție de locuit
A1.2		construcții anexa	116	Fara acte	Nr. niveluri:1; S. construita la sol:116 mp; Anexă
A1.3		construcții anexa	75	Fara acte	Nr. niveluri:1; S. construita la sol:75 mp; Anexă

### Lungime Segmente

1) Valorile lungimilor segmentelor sunt obținute din proiecție în plan.

Punct început	X / Y	Punct sfârșit	X / Y	Lungime segment (** (m)
1	327.415,734 446.565,943	2	327.391,825 446.575,858	25.883

Punct început	X / Y	Punct sfârşit	X / Y	Lungime segment (** (m)
2	327.391,825 446.575,858	3	327.381,611 446.548,049	29.625
3	327.381,611 446.548,049	4	327.373,065 446.522,501	26.939
4	327.373,065 446.522,501	5	327.366,033 446.499,034	24.498
5	327.366,033 446.499,034	6	327.372,13 446.496,366	6.655
6	327.372,13 446.496,366	7	327.389,479 446.494,951	17.407
7	327.389,479 446.494,951	8	327.407,619 446.543,632	51.951
8	327.407,619 446.543,632	9	327.411,52 446.553,801	10.892
9	327.411,52 446.553,801	1	327.415,734 446.565,943	12.852

\*\* Lungimile segmentelor sunt determinate în planul de proiecție Stereo 70 și sunt rotunjite la 1 milimetru.

\*\*\* Distanța dintre puncte este formată din segmente cumulate ce sunt mai mici decât valoarea 1 milimetru.



**DATE DESPRE IMOBILUL NR. 519**

Oficiul de Cadastru și Publicitate Imobiliară HUNEDOARA  
Biroul de Cadastru și Publicitate Imobiliară Hateg

**A. Partea I. Descrierea imobilului**

TEREN Intravilan

Adresa: Loc. Hobita-Gradiste, Jud. Hunedoara

Nr. Crt	Nr cadastral Nr. topografic	Suprafața* (mp)	Observații / Referințe
A1		Din acte: 3.700 Masurata: 3.715	Sector cadastral:68 Teren imprejmuit;

**Construcții**

Crt	Nr cadastral Nr. topografic	Adresa	Observații / Referințe
A1.1		Loc. Hobita-Gradiste, Jud. Hunedoara	Nr. niveluri:1; S. construita la sol:131 mp; Biserică

**B. Partea II. Proprietari și acte**

Inscrieri privitoare la dreptul de proprietate și alte drepturi reale	Referințe
<b>1 / 01/02/2024</b>	
Act Administrativ nr. 20/21091, din 02/10/2023 emis de CJPSDPAT HUNEDOARA;	
B1	A1
Intabulare, drept de PROPRIETATE, dobandit prin Reconstituire, cota actuala 1/1 1) PAROHIA ORTODOXA ROMANA PAUCINEȘTI-BISERICA ORTODOXA HOBITA, CIF:11161061	
<b>1 / 01/04/2024</b>	
Act Administrativ nr. 651, din 01/04/2024 emis de Primăria Sarmizegetusa;	
B2	A1.1
Intabulare, drept de PROPRIETATE, dobandit prin Lege, cota actuala 1/1 1) PAROHIA ORTODOXA ROMANA PAUCINEȘTI-BISERICA ORTODOXA HOBITA, CIF:99999999999999	

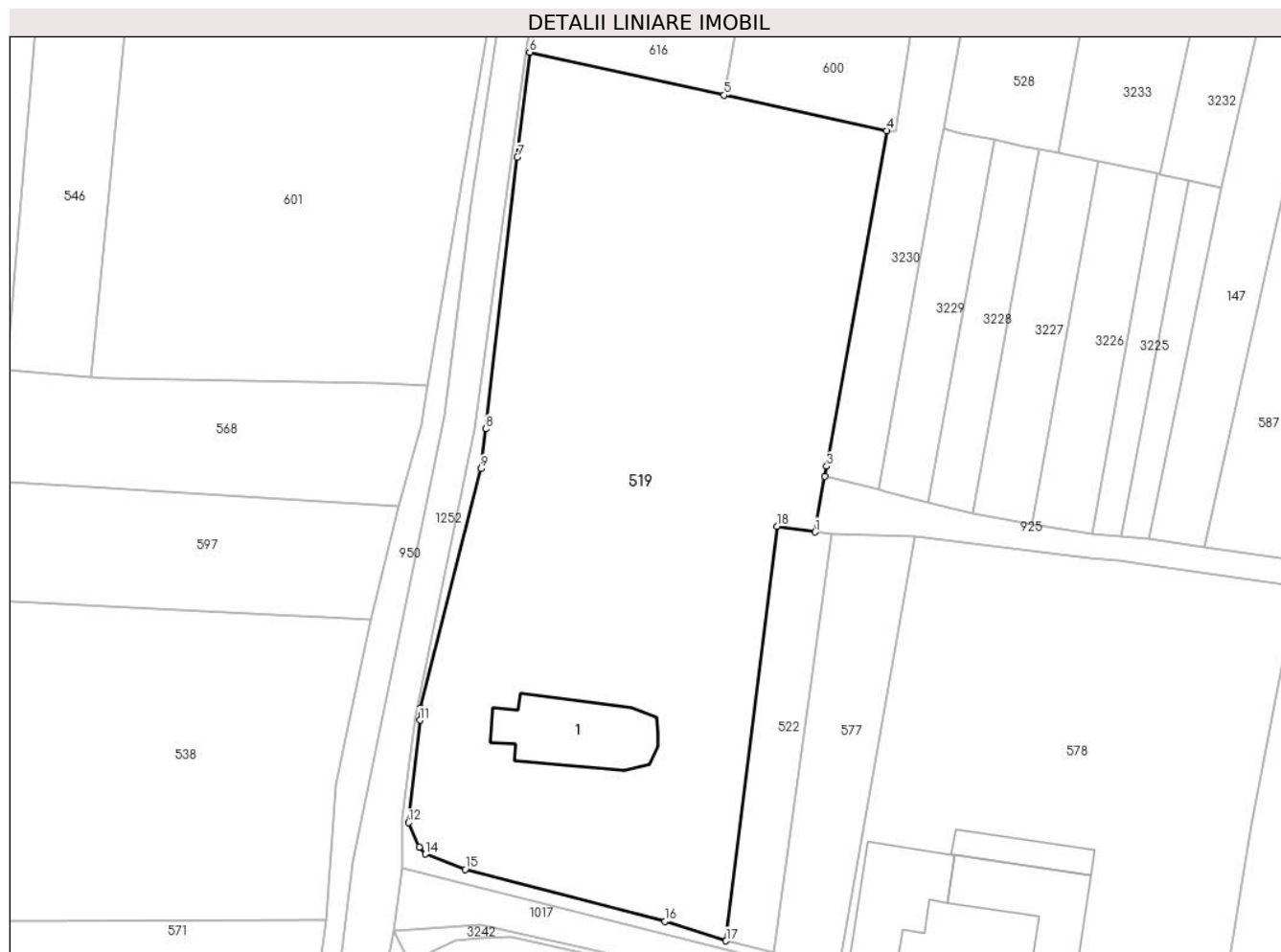
**C. Partea III. SARCINI .**

Inscrieri privind dezmembramintele dreptului de proprietate, drepturi reale de garanție și sarcini	Referințe
NU SUNT	

### Teren

Nr cadastral	Suprafața (mp)*	Observații / Referințe
	Din acte: 3.700 Masurata: 3.715	

\* Suprafața este determinată în planul de proiecție Stereo 70.



### Date referitoare la teren

Crt	Categorie folosință	Intra vilan	Suprafața (mp)	Tarla	Parcelă	Nr. topo	Observații / Referințe
1	curți constructii	DA	3.715	7	196	-	

### Date referitoare la construcții

Crt	Număr	Destinație construcție	Supraf. (mp)	Situație juridică	Observații / Referințe
A1.1		construcții administrative și social culturale	131	Cu acte	Nr. niveluri:1; S. construita la sol:131 mp; Biserică

### Lungime Segmente

1) Valorile lungimilor segmentelor sunt obținute din proiecție în plan.

Punct început	X / Y	Punct sfârșit	X / Y	Lungime segment (** (m)
1	327.268,659 446.376,871	2	327.269,813 446.383,325	6.556
2	327.269,813 446.383,325	3	327.270,023 446.384,501	1.195
3	327.270,023 446.384,501	4	327.276,994 446.423,507	39.624



Punct început	X / Y	Punct sfârşit	X / Y	Lungime segment (** (m)
4	327.276,994 446.423,507	5	327.258,092 446.427,616	19.343
5	327.258,092 446.427,616	6	327.235,517 446.432,61	23.121
6	327.235,517 446.432,61	7	327.234,088 446.420,41	12.283
7	327.234,088 446.420,41	8	327.230,448 446.388,848	31.771
8	327.230,448 446.388,848	9	327.229,829 446.384,224	4.665
9	327.229,829 446.384,224	10	327.222,847 446.356,436	28.652
10	327.222,847 446.356,436	11	327.222,762 446.355,004	1.435
11	327.222,762 446.355,004	12	327.221,463 446.343,099	11.976
12	327.221,463 446.343,099	13	327.222,691 446.340,241	3.111
13	327.222,691 446.340,241	14	327.223,4 446.339,432	1.076
14	327.223,4 446.339,432	15	327.228,034 446.337,66	4.961
15	327.228,034 446.337,66	16	327.251,25 446.331,65	23.981
16	327.251,25 446.331,65	17	327.258,332 446.329,362	7.442
17	327.258,332 446.329,362	18	327.264,25 446.377,551	48.551
18	327.264,25 446.377,551	1	327.268,659 446.376,871	4.461

\*\* Lungimile segmentelor sunt determinate în planul de proiecție Stereo 70 și sunt rotunjite la 1 milimetru.

\*\*\* Distanța dintre puncte este formată din segmente cumulate ce sunt mai mici decât valoarea 1 milimetru.



**DATE DESPRE IMOBILUL NR. 520**

Oficiul de Cadastru și Publicitate Imobiliară HUNEDOARA  
Biroul de Cadastru și Publicitate Imobiliară Hateg

**A. Partea I. Descrierea imobilului**

TEREN Intravilan

Adresa: Loc. Hobita-Gradiste, Jud. Hunedoara

Nr. Crt	Nr cadastral Nr. topografic	Suprafața* (mp)	Observații / Referințe
A1		600	Sector cadastral:68 Teren neimprejmuit;

**B. Partea II. Proprietari și acte**

Inscrieri privitoare la dreptul de proprietate și alte drepturi reale		Referințe
<b>1 / 01/02/2024</b>		
Act Administrativ nr. 91054/67, din 04/12/2002 emis de CJPSDPAT HUNEDOARA;		
B1	Intabulare, drept de PROPRIETATE, dobandit prin Reconstituire, cota actuala 1/1 1) SECEANU MARIAN 2) SECEANU MARINA	A1

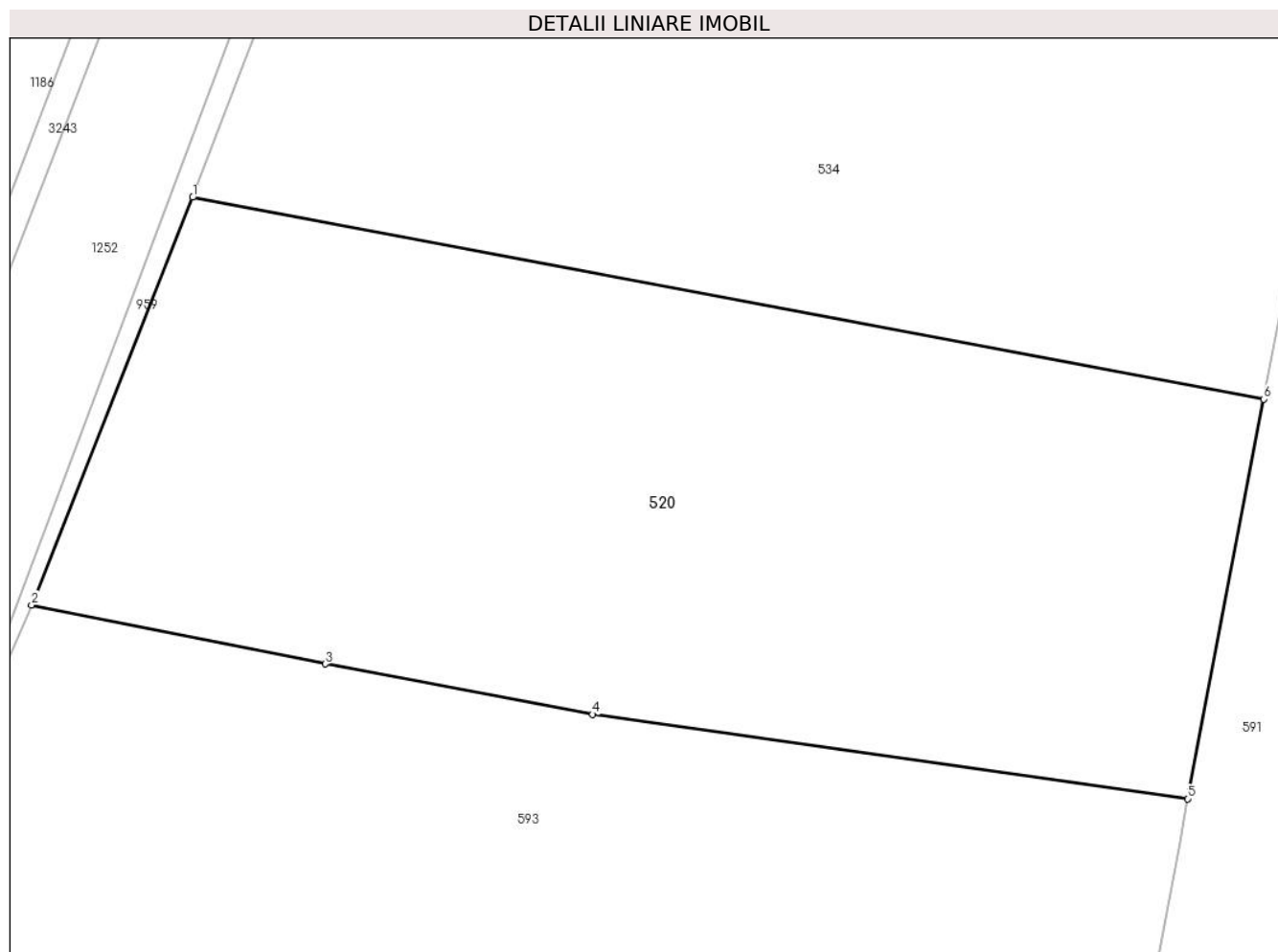
**C. Partea III. SARCINI .**

Inscrieri privind dezmembramintele dreptului de proprietate, drepturi reale de garanție și sarcini	Referințe
NU SUNT	

**Teren**

Nr cadastral	Suprafața (mp)*	Observații / Referințe
	600	

\* Suprafața este determinată în planul de proiecție Stereo 70.



**Date referitoare la teren**

Crt	Categorie folosință	Intravilan	Suprafața (mp)	Tarla	Parcelă	Nr. topo	Observații / Referințe
1	faneata	DA	600	5	122/2	-	

**Lungime Segmente**

1) Valorile lungimilor segmentelor sunt obținute din proiecție în plan.

Punct început	X / Y	Punct sfârșit	X / Y	Lungime segment (** (m)
1	327.123,236 446.127,788	2	327.117,559 446.113,417	15.452
2	327.117,559 446.113,417	3	327.127,923 446.111,336	10.571
3	327.127,923 446.111,336	4	327.137,355 446.109,56	9.598
4	327.137,355 446.109,56	5	327.158,353 446.106,583	21.208
5	327.158,353 446.106,583	6	327.161,037 446.120,672	14.342

Punct început	X / Y	Punct sfârșit	X / Y	Lungime segment (** (m)
6	327.161,037 446.120,672	1	327.123,236 446.127,788	38.465

\*\* Lungimile segmentelor sunt determinate în planul de proiecție Stereo 70 și sunt rotunjite la 1 milimetru.

\*\*\* Distanța dintre puncte este formată din segmente cumulate ce sunt mai mici decât valoarea 1 milimetru.



**DATE DESPRE IMOBILUL NR. 521**

Oficiul de Cadastru și Publicitate Imobiliară HUNEDOARA  
Biroul de Cadastru și Publicitate Imobiliară Hateg

**A. Partea I. Descrierea imobilului**

TEREN Intravilan

Adresa: Loc. Hobita-Gradiste, Nr. 20, Jud. Hunedoara

Nr. Crt	Nr cadastral Nr. topografic	Suprafața* (mp)	Observații / Referințe
A1		Din acte: 1.714 Masurata: 1.766	Sector cadastral:68 Teren imprejmuit;

**Construcții**

Crt	Nr cadastral Nr. topografic	Adresa	Observații / Referințe
A1.1		Loc. Hobita-Gradiste, Nr. 20, Jud. Hunedoara	Nr. niveluri:1; S. construita la sol:110 mp; Construcție de locuit
A1.2		Loc. Hobita-Gradiste, Nr. 20, Jud. Hunedoara	Nr. niveluri:1; S. construita la sol:54 mp; Anexă

**B. Partea II. Proprietari și acte**

Inscrieri privitoare la dreptul de proprietate și alte drepturi reale		Referințe
<b>1 / 31/01/2024</b>		
Act Administrativ nr. 24501/12, din 14/08/2001 emis de CJPSDPAT HUNEDOARA;		
B1	Intabulare, drept de PROPRIETATE, dobandit prin Reconstituire, cota actuala 1/1 1) BUGARIU IULIAN	A1
<b>1 / 01/04/2024</b>		
Act Administrativ nr. 651, din 01/04/2024 emis de Primăria Sarmizegetusa;		
B2	Intabulare, drept de PROPRIETATE, dobandit prin Lege, cota actuala 1/1 1) BUGARIU IULIAN	A1.1, A1.2

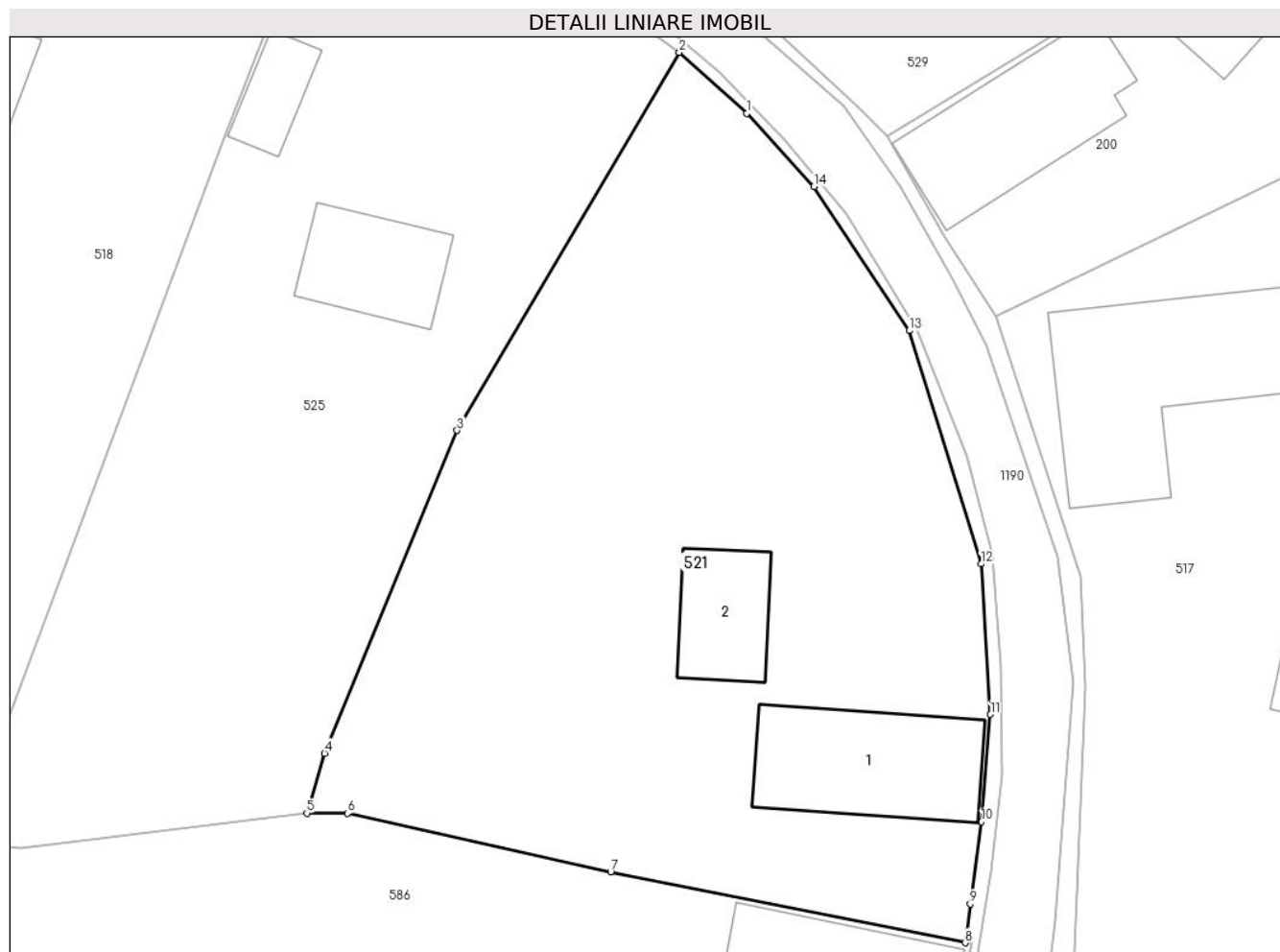
**C. Partea III. SARCINI .**

Inscrieri privind dezmembramintele dreptului de proprietate, drepturi reale de garanție și sarcini	Referințe
NU SUNT	

**Teren**

Nr cadastral	Suprafața (mp)*	Observații / Referințe
	Din acte: 1.714 Masurata: 1.766	

\* Suprafața este determinată în planul de proiecție Stereo 70.



**Date referitoare la teren**

Crt	Categorie folosință	Intra vilan	Suprafața (mp)	Tarla	Parcelă	Nr. topo	Observații / Referințe
1	curți constructii	DA	525	7	273	-	
2	faneata	DA	576	7	274	-	
3	arabil	DA	665	7	275	-	

**Date referitoare la construcții**

Crt	Număr	Destinație construcție	Supraf. (mp)	Situație juridică	Observații / Referințe
A1.1		construcții de locuințe	110	Cu acte	Nr. niveluri:1; S. construita la sol:110 mp; Construcție de locuit
A1.2		construcții anexa	54	Cu acte	Nr. niveluri:1; S. construita la sol:54 mp; Anexă

**Lungime Segmente**

1) Valorile lungimilor segmentelor sunt obținute din proiecție în plan.

Punct început	X / Y	Punct sfârșit	X / Y	Lungime segment (** (m)
1	327.443,485 446.545,135	2	327.438,862 446.549,334	6.245



Punct început	X / Y	Punct sfârşit	X / Y	Lungime segment (** (m)
2	327.438,862 446.549,334	3	327.423,574 446.523,337	30.159
3	327.423,574 446.523,337	4	327.414,461 446.501,124	24.01
4	327.414,461 446.501,124	5	327.413,24 446.497,001	4.3
5	327.413,24 446.497,001	6	327.416,04 446.496,993	2.8
6	327.416,04 446.496,993	7	327.434,139 446.492,974	18.54
7	327.434,139 446.492,974	8	327.458,527 446.488,091	24.872
8	327.458,527 446.488,091	9	327.458,873 446.490,752	2.683
9	327.458,873 446.490,752	10	327.459,647 446.496,411	5.712
10	327.459,647 446.496,411	11	327.460,265 446.503,797	7.412
11	327.460,265 446.503,797	12	327.459,619 446.514,148	10.371
12	327.459,619 446.514,148	13	327.454,69 446.530,196	16.788
13	327.454,69 446.530,196	14	327.448,122 446.540,093	11.878
14	327.448,122 446.540,093	1	327.443,485 446.545,135	6.85

\*\* Lungimile segmentelor sunt determinate în planul de proiecție Stereo 70 și sunt rotunjite la 1 milimetru.

\*\*\* Distanța dintre puncte este formată din segmente cumulate ce sunt mai mici decât valoarea 1 milimetru.



**DATE DESPRE IMOBILUL NR. 522**

Oficiul de Cadastru și Publicitate Imobiliară HUNEDOARA  
Biroul de Cadastru și Publicitate Imobiliară Hateg

**A. Partea I. Descrierea imobilului**

TEREN Intravilan

Nr. CF vechi:504N  
Nr. cadastral vechi:411

Adresa: Loc. Hobita-Gradiste, Jud. Hunedoara

Nr. Crt	Nr cadastral Nr. topografic	Suprafața* (mp)	Observații / Referințe
A1	60064	Din acte: 290 Masurata: 293	Sector cadastral:68 Teren imprejmuit;

**B. Partea II. Proprietari și acte**

Inscrieri privitoare la dreptul de proprietate și alte drepturi reale	Referințe
<b>5582 / 07/10/2009</b>	
Act Notarial nr. 863, din 05/10/2009 emis de NP VASIU MIHAELA-CAMELIA;	
B1	A1
Intabulare, drept de PROPRIETATEcu titlu donatie, dobandit prin Conventie, cota actuala 1/1, cota initiala 1/1	
1) <b>TAMAS RUBEN DANIEL</b>	
<i>OBSERVATII: bun propriu</i>	

**C. Partea III. SARCINI .**

Inscrieri privind dezmembramintele dreptului de proprietate, drepturi reale de garanție și sarcini	Referințe
NU SUNT	

**Teren**

Nr cadastral	Suprafaţa (mp)*	Observații / Referințe
60064	Din acte: 290 Masurata: 293	

\* Suprafața este determinată în planul de proiecție Stereo 70.



**Date referitoare la teren**

Crt	Categorie folosință	Intra vilan	Suprafața (mp)	Tarla	Parcelă	Nr. topo	Observații / Referințe
1	arabil	DA	293	-	-	199/1	

**Lungime Segmente**

1) Valorile lungimilor segmentelor sunt obținute din proiecție în plan.

Punct început	X / Y	Punct sfârșit	X / Y	Lungime segment (** (m)
1	327.263,823 446.327,984	2	327.270,547 446.376,58	49.059
2	327.270,547 446.376,58	3	327.268,659 446.376,871	1.91
3	327.268,659 446.376,871	4	327.264,25 446.377,551	4.461
4	327.264,25 446.377,551	5	327.258,332 446.329,362	48.551
5	327.258,332 446.329,362	1	327.263,823 446.327,984	5.661

**\*\* Lungimile segmentelor sunt determinate în planul de proiecție Stereo 70 și sunt rotunjite la 1 milimetru.**

**\*\*\* Distanța dintre puncte este formată din segmente cumulate ce sunt mai mici decât valoarea 1 milimetru.**



**DATE DESPRE IMOBILUL NR. 524**

Oficiul de Cadastru și Publicitate Imobiliară HUNEDOARA  
Biroul de Cadastru și Publicitate Imobiliară Hateg

**A. Partea I. Descrierea imobilului**

TEREN Intravilan

Nr. CF vechi:1573  
Nr. topografic:1268

Adresa: Loc. Hobita-Gradiste, Nr. 26, Jud. Hunedoara

Nr. Crt	Nr cadastral Nr. topografic	Suprafața* (mp)	Observații / Referințe
A1		1.294	Sector cadastral:68 Teren imprejmuit;

**Construcții**

Crt	Nr cadastral Nr. topografic	Adresa	Observații / Referințe
A1.1		Loc. Hobita-Gradiste, Nr. 26, Jud. Hunedoara	Nr. niveluri:1; S. construita la sol:151 mp; Construcție de locuit

**B. Partea II. Proprietari și acte**

Inscrieri privitoare la dreptul de proprietate și alte drepturi reale		Referințe
<b>498 / 10/04/2002</b>		
Act Notarial nr. Contract de vânzare cumpărare nr.2475, din 01/01/2002 emis de NP Lupulescu Flavia Laura;		
B1	Intabulare, drept de PROPRIETATE, dobandit prin Conventie, cota actuala 1/1 1) GHIURA CAMELIA FELICIA 2) GHIURA PETRICĂ	A1, A1.1

**C. Partea III. SARCINI .**

Inscrieri privind dezmembramintele dreptului de proprietate, drepturi reale de garanție și sarcini	Referințe
NU SUNT	

**Teren**

Nr cadastral	Suprafața (mp)*	Observații / Referințe
	1.294	

\* Suprafața este determinată în planul de proiecție Stereo 70.



**Date referitoare la teren**

Crt	Categorie folosință	Intravilan	Suprafața (mp)	Tarla	Parcelă	Nr. topo	Observații / Referințe
1	arabil	DA	1.000	-	205, 208, 207	-	
2	curți constructii	DA	294	-	206	-	

**Date referitoare la construcții**

Crt	Număr	Destinație construcție	Supraf. (mp)	Situație juridică	Observații / Referințe
A1.1		construcții de locuințe	151	Cu acte	Nr. niveluri:1; S. construita la sol:151 mp; Construcție de locuit

**Lungime Segmente**

1) Valorile lungimilor segmentelor sunt obținute din proiecție în plan.

Punct început	X / Y	Punct sfârșit	X / Y	Lungime segment (** (m)
1	327.441,561 446.312,326	2	327.439,609 446.335,188	22.945
2	327.439,609 446.335,188	3	327.429,85 446.349,079	16.976
3	327.429,85 446.349,079	4	327.424,829 446.352,01	5.814



Punct început	X / Y	Punct sfârşit	X / Y	Lungime segment (** (m)
4	327.424,829 446.352,01	5	327.422,617 446.355,553	4.177
5	327.422,617 446.355,553	6	327.420,668 446.355,867	1.974
6	327.420,668 446.355,867	7	327.418,681 446.336,596	19.373
7	327.418,681 446.336,596	8	327.417,296 446.330,392	6.357
8	327.417,296 446.330,392	9	327.414,58 446.324,314	6.657
9	327.414,58 446.324,314	10	327.412,729 446.317,442	7.117
10	327.412,729 446.317,442	11	327.408,025 446.302,931	15.254
11	327.408,025 446.302,931	12	327.420,321 446.298,789	12.975
12	327.420,321 446.298,789	13	327.431,866 446.290,36	14.295
13	327.431,866 446.290,36	14	327.435,788 446.296,426	7.223
14	327.435,788 446.296,426	15	327.441,323 446.310,469	15.094
15	327.441,323 446.310,469	1	327.441,561 446.312,326	1.872

\*\* Lungimile segmentelor sunt determinate în planul de proiecție Stereo 70 și sunt rotunjite la 1 milimetru.

\*\*\* Distanța dintre puncte este formată din segmente cumulate ce sunt mai mici decât valoarea 1 milimetru.



**DATE DESPRE IMOBILUL NR. 525**

Oficiul de Cadastru și Publicitate Imobiliară HUNEDOARA  
Biroul de Cadastru și Publicitate Imobiliară Hateg

**A. Partea I. Descrierea imobilului**

TEREN Intravilan

Nr. CF vechi:4 N  
Nr. cadastral vechi:144

Adresa: Loc. Hobita-Gradiste, Nr. 18, Jud. Hunedoara

Nr. Crt	Nr cadastral Nr. topografic	Suprafața* (mp)	Observații / Referințe
A1	60029	Din acte: 1.615 Masurata: 1.568	Sector cadastral:68 Teren imprejmuit;

**Construcții**

Crt	Nr cadastral Nr. topografic	Adresa	Observații / Referințe
A1.1		Loc. Hobita-Gradiste, Nr. 18, Jud. Hunedoara	Nr. niveluri:1; S. construita la sol:79 mp; Construcție de locuit
A1.2		Loc. Hobita-Gradiste, Nr. 18, Jud. Hunedoara	Nr. niveluri:1; S. construita la sol:30 mp; bucătărie de vară
A1.3		Loc. Hobita-Gradiste, Nr. 18, Jud. Hunedoara	Nr. niveluri:2; S. construita la sol:64 mp; Construcție de locuit

**B. Partea II. Proprietari și acte**

Inscrieri privitoare la dreptul de proprietate și alte drepturi reale		Referințe
<b>840 / 14/04/2006</b>		
Act Notarial nr. 941, din 13/04/2006 emis de BNP. LUPULESCU;		
B1	Intabulare, drept de PROPRIETATE, dobândit prin Conventie, cota actuala 1/1 1) ALĂMOREANU ALEXANDRU-EUGEN 2) ALĂMOREANU RODICA-CONSTANȚA	A1, A1.1, A1.2, A1.3

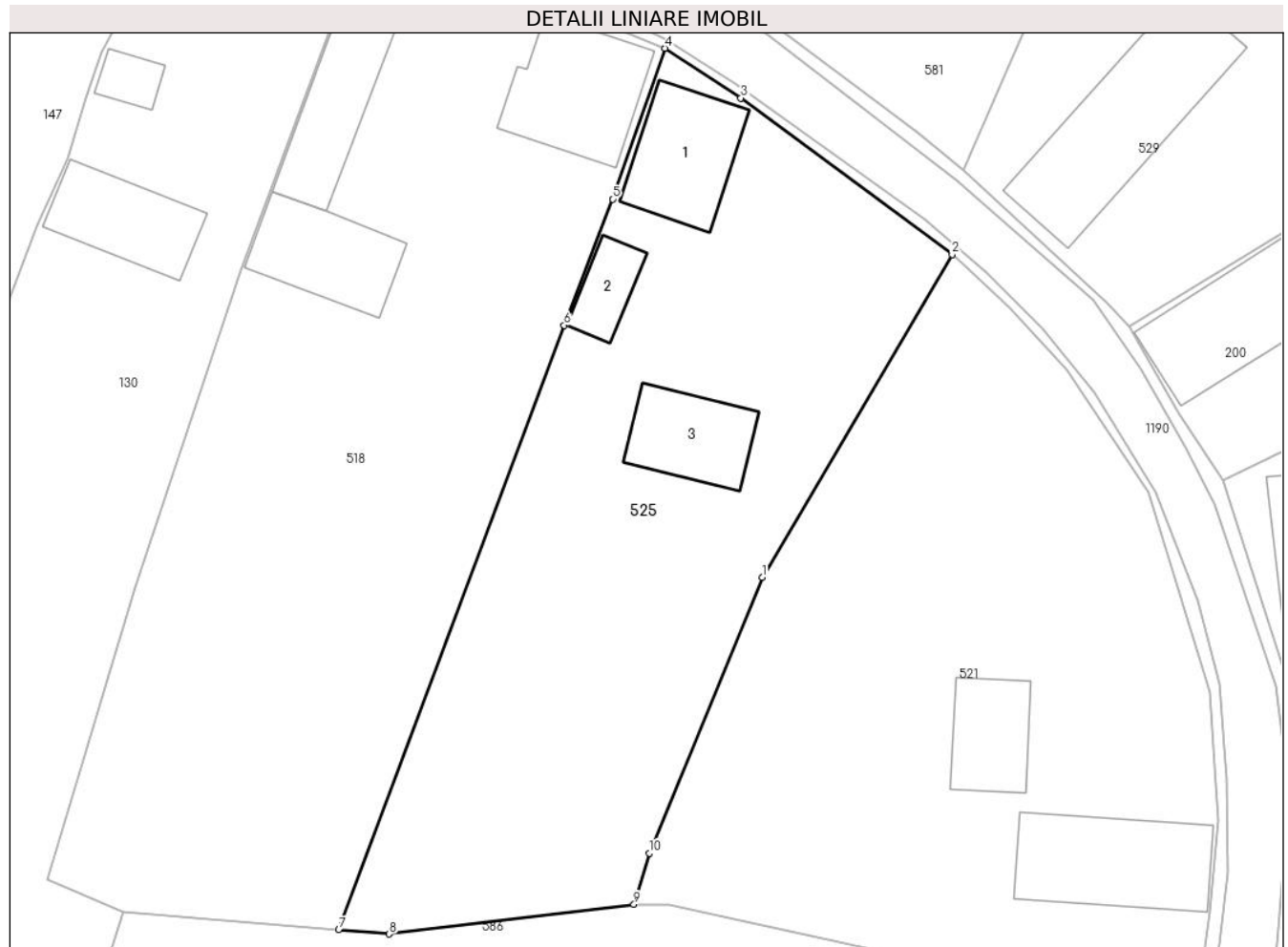
**C. Partea III. SARCINI .**

Inscrieri privind dezmembramintele dreptului de proprietate, drepturi reale de garanție și sarcini	Referințe
NU SUNT	

**Teren**

Nr cadastral	Suprafața (mp)*	Observații / Referințe
60029	Din acte: 1.615 Masurata: 1.568	

\* Suprafața este determinată în planul de proiecție Stereo 70.



**Date referitoare la teren**

Crt	Categorie folosință	Intravilan	Suprafața (mp)	Tarla	Parcelă	Nr. topo	Observații / Referințe
1	arabil	DA	546	-	276	-	
2	faneata	DA	330	-	277	-	
3	arabil	DA	183	-	278	-	
4	curti constructii	DA	509	-	279	-	

**Date referitoare la construcții**

Crt	Număr	Destinație construcție	Supraf. (mp)	Situație juridică	Observații / Referințe
A1.1		construcții de locuințe	79	Cu acte	Nr. niveluri:1; S. construita la sol:79 mp; Construcție de locuit
A1.2		construcții anexa	30	Cu acte	Nr. niveluri:1; S. construita la sol:30 mp; bucătărie de vară
A1.3		construcții de locuințe	64	Cu acte	Nr. niveluri:2; S. construita la sol:64 mp; Construcție de locuit

**Lungime Segmente**

1) Valorile lungimilor segmentelor sunt obținute din proiecție în plan.

Punct început	X / Y	Punct sfârșit	X / Y	Lungime segment (** (m)
1	327.423,574 446.523,337	2	327.438,862 446.549,334	30.159
2	327.438,862 446.549,334	3	327.421,842 446.561,931	21.175
3	327.421,842 446.561,931	4	327.415,734 446.565,943	7.308
4	327.415,734 446.565,943	5	327.411,52 446.553,801	12.852
5	327.411,52 446.553,801	6	327.407,619 446.543,632	10.892
6	327.407,619 446.543,632	7	327.389,479 446.494,951	51.951
7	327.389,479 446.494,951	8	327.393,551 446.494,619	4.086
8	327.393,551 446.494,619	9	327.413,24 446.497,001	19.833
9	327.413,24 446.497,001	10	327.414,461 446.501,124	4.3
10	327.414,461 446.501,124	1	327.423,574 446.523,337	24.01

\*\* Lungimile segmentelor sunt determinate în planul de proiecție Stereo 70 și sunt rotunjite la 1 milimetru.

\*\*\* Distanța dintre puncte este formată din segmente cumulate ce sunt mai mici decât valoarea 1 milimetru.



**DATE DESPRE IMOBILUL NR. 527**

Oficiul de Cadastru și Publicitate Imobiliară HUNEDOARA  
Biroul de Cadastru și Publicitate Imobiliară Hateg

**A. Partea I. Descrierea imobilului**

TEREN Intravilan

Adresa: Loc. Hobita-Gradiste, Jud. Hunedoara

Nr. Crt	Nr cadastral Nr. topografic	Suprafața* (mp)	Observații / Referințe
A1		480	Sector cadastral:68 Teren neimprejmut;

**B. Partea II. Proprietari și acte**

Inscrieri privitoare la dreptul de proprietate și alte drepturi reale		Referințe
<b>1 / 20/03/2024</b>		
Act Normativ nr. 7, din 13/03/1996 emis de Parlamentul României;		
B1	Intabulare, drept de PROPRIETATE, dobândit prin Lege, cota actuala 1/1 1) NEIDENTIFICAT NEIDENTIFICAT	A1
Act Administrativ nr. 525, din 19/03/2024 emis de Primăria Sarmizegetusa;		
B2	Se notează posesia faptică asupra suprafeței de 480 mp, în favoarea lui 1) HIBAIS MARIA	A1

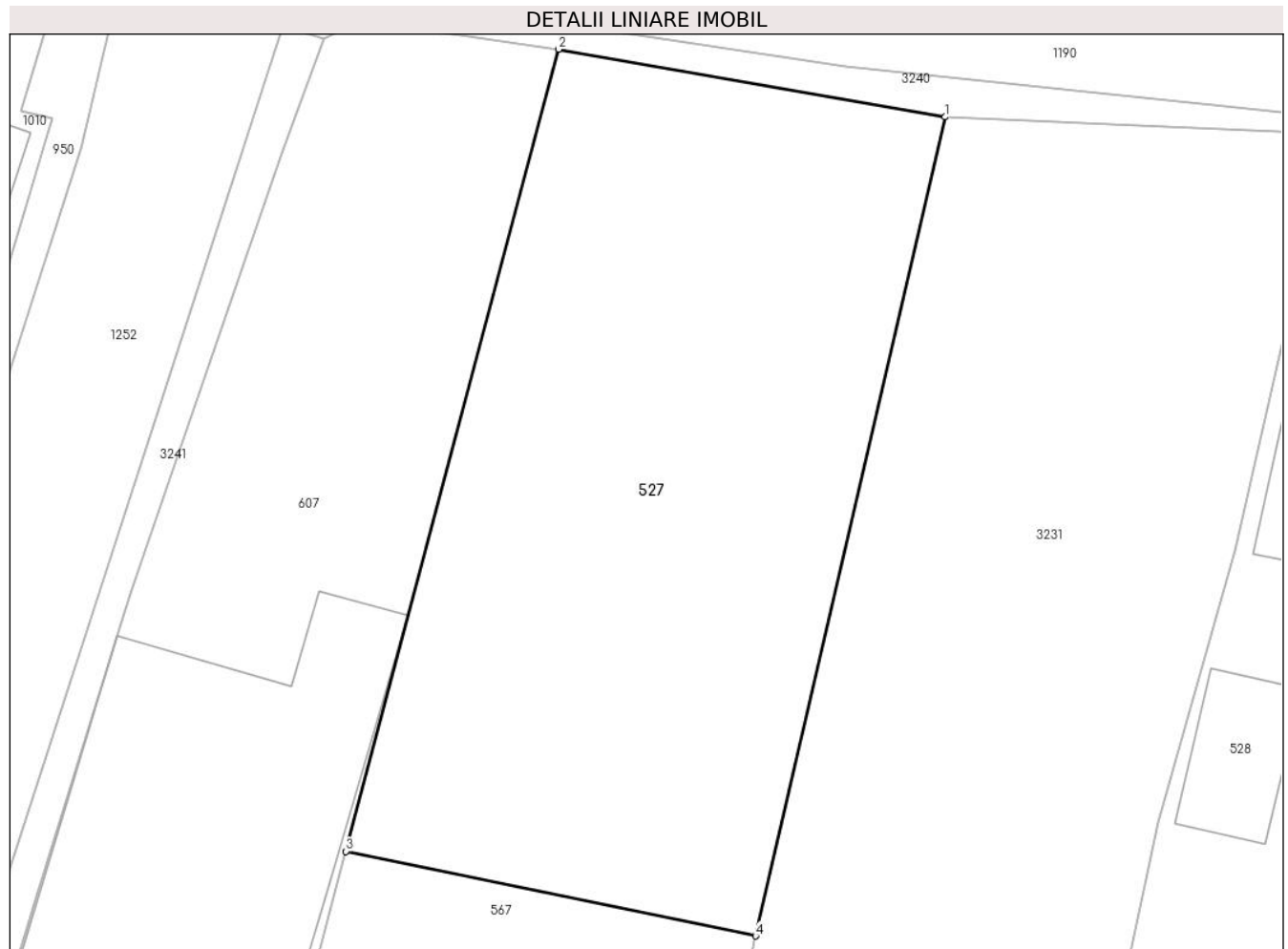
**C. Partea III. SARCINI .**

Inscrieri privind dezmembramintele dreptului de proprietate, drepturi reale de garanție și sarcini	Referințe
NU SUNT	

**Teren**

Nr cadastral	Suprafața (mp)*	Observații / Referințe
	480	

\* Suprafața este determinată în planul de proiecție Stereo 70.



**Date referitoare la teren**

Crt	Categorie folosință	Intravilan	Suprafața (mp)	Tarla	Parcelă	Nr. topo	Observații / Referințe
1	faneata	DA	480	-	256	-	

**Lungime Segmente**

1) Valorile lungimilor segmentelor sunt obținute din proiecție în plan.

Punct început	X / Y	Punct sfârșit	X / Y	Lungime segment (** (m)
1	327.305,147 446.595,285	2	327.290,575 446.597,834	14.793
2	327.290,575 446.597,834	3	327.282,543 446.567,62	31.263
3	327.282,543 446.567,62	4	327.297,994 446.564,435	15.776
4	327.297,994 446.564,435	1	327.305,147 446.595,285	31.668

\*\* Lungimile segmentelor sunt determinate în planul de proiecție Stereo 70 și sunt rotunjite la 1 milimetru.



**\*\*\* Distanţa dintre puncte este formată din segmente cumulate ce sunt mai mici decât valoarea 1 milimetru.**



**DATE DESPRE IMOBILUL NR. 528**

Oficiul de Cadastru și Publicitate Imobiliară HUNEDOARA  
Biroul de Cadastru și Publicitate Imobiliară Hateg

**A. Partea I. Descrierea imobilului**

TEREN Intravilan

Adresa: Loc. Hobita-Gradiste, Nr. 12, Jud. Hunedoara

Nr. Crt	Nr cadastral Nr. topografic	Suprafața* (mp)	Observații / Referințe
A1		2.602	Sector cadastral:68 Teren neimprijmit;

**Construcții**

Crt	Nr cadastral Nr. topografic	Adresa	Observații / Referințe
A1.1		Loc. Hobita-Gradiste, Nr. 12, Jud. Hunedoara	Nr. niveluri:1; S. construita la sol:25 mp; Anexă
A1.2		Loc. Hobita-Gradiste, Nr. 12, Jud. Hunedoara	Nr. niveluri:1; S. construita la sol:30 mp; Construcție de locuit
A1.3		Loc. Hobita-Gradiste, Nr. 12, Jud. Hunedoara	Nr. niveluri:1; S. construita la sol:21 mp; Anexă

**B. Partea II. Proprietari și acte**

Inscrieri privitoare la dreptul de proprietate și alte drepturi reale		Referințe
<b>1 / 31/01/2024</b>		
Act Administrativ nr. 20/21164, din 09/11/2023 emis de CJPSDPAT HUNEDOARA;		
B1	Intabulare, drept de PROPRIETATE, dobandit prin Reconstituire, cota actuala 1/1 1) COCIOABĂ VERONICA	A1
Act Administrativ nr. 1, din 01/01/2024 emis de Primăria Sarmizegetusa;		
B2	Intabulare, drept de PROPRIETATE, dobandit prin Lege, cota actuala 1/1 1) COCIOABĂ VERONICA	A1.1, A1.2, A1.3

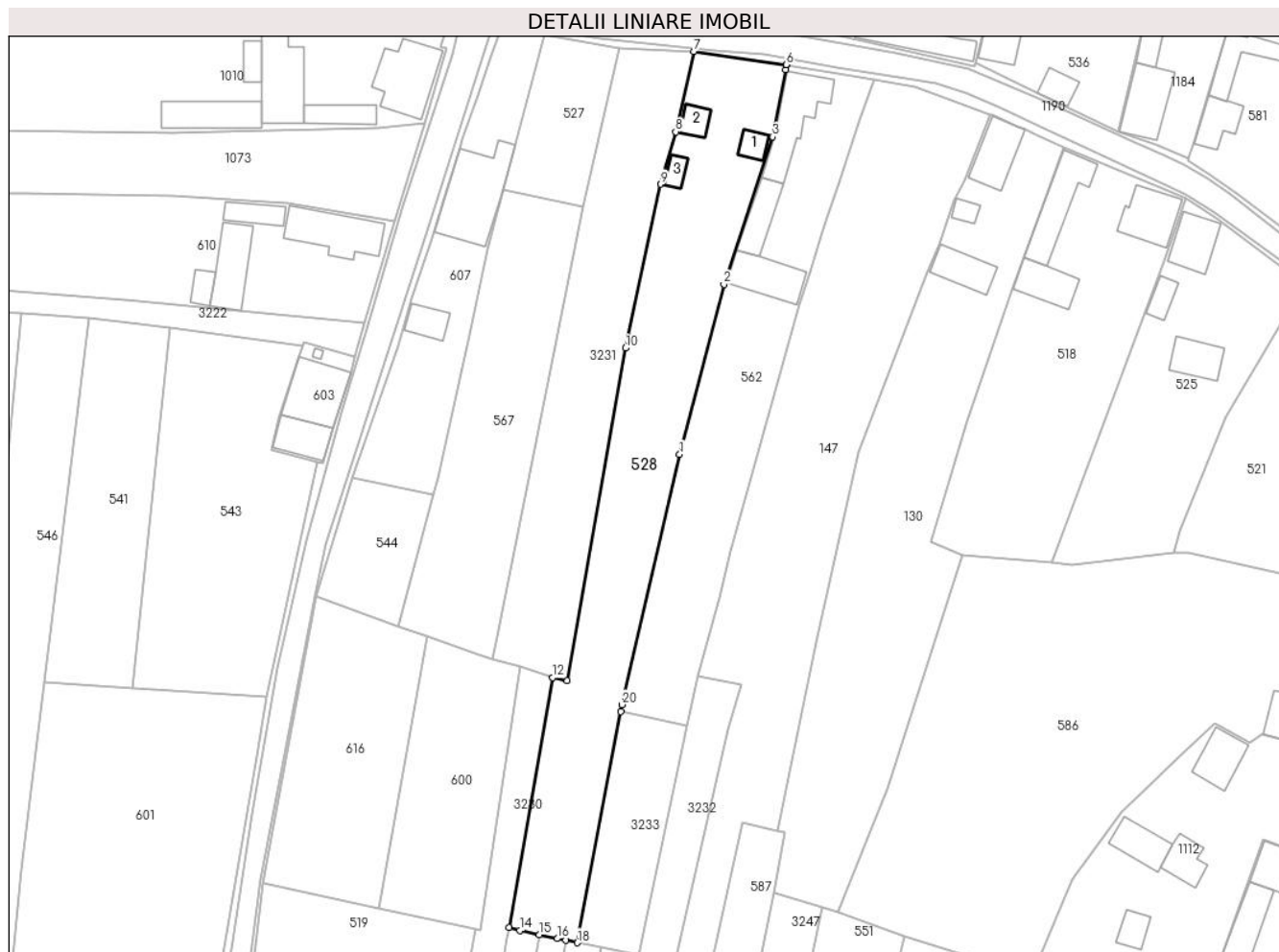
**C. Partea III. SARCINI .**

Inscrieri privind dezmembramintele dreptului de proprietate, drepturi reale de garanție și sarcini	Referințe
NU SUNT	

**Teren**

Nr cadastral	Suprafața (mp)*	Observații / Referințe
	2.602	

\* Suprafața este determinată în planul de proiecție Stereo 70.



**Date referitoare la teren**

Crt	Categorie folosință	Intravilan	Suprafața (mp)	Tarla	Parcelă	Nr. topo	Observații / Referințe
1	arabil	DA	1.740	7	261	-	
2	faneata	DA	262	7	260	-	
3	curți construcții	DA	600	7	263	-	

**Date referitoare la construcții**

Crt	Număr	Destinație construcție	Supraf. (mp)	Situație juridică	Observații / Referințe
A1.1		construcții anexa	25	Cu acte	Nr. niveluri:1; S. construita la sol:25 mp; Anexă
A1.2		construcții de locuințe	30	Cu acte	Nr. niveluri:1; S. construita la sol:30 mp; Construcție de locuit
A1.3		construcții anexa	21	Cu acte	Nr. niveluri:1; S. construita la sol:21 mp; Anexă

**Lungime Segmente**

1) Valorile lungimilor segmentelor sunt obținute din proiecție în plan.

Punct început	X / Y	Punct sfârșit	X / Y	Lungime segment (** (m)

Punct început	X / Y	Punct sfârşit	X / Y	Lungime segment (** (m)
1	327.316,864 446.516,101	2	327.325,525 446.549,182	34.196
2	327.325,525 446.549,182	3	327.335,005 446.577,985	30.323
3	327.335,005 446.577,985	4	327.337,612 446.591,092	13.364
4	327.337,612 446.591,092	5	327.337,63 446.592,0	0.908
5	327.337,63 446.592,0	6	327.337,631 446.592,066	0.066
6	327.337,631 446.592,066	7	327.319,618 446.594,63	18.195
7	327.319,618 446.594,63	8	327.316,086 446.578,966	16.057
8	327.316,086 446.578,966	9	327.313,183 446.568,722	10.647
9	327.313,183 446.568,722	10	327.306,278 446.536,777	32.683
10	327.306,278 446.536,777	11	327.294,947 446.471,898	65.861
11	327.294,947 446.471,898	12	327.292,108 446.472,547	2.912
12	327.292,108 446.472,547	13	327.283,63 446.423,786	49.493
13	327.283,63 446.423,786	14	327.285,651 446.423,231	2.096
14	327.285,651 446.423,231	15	327.289,473 446.422,425	3.906
15	327.289,473 446.422,425	16	327.293,014 446.421,677	3.619
16	327.293,014 446.421,677	17	327.294,67 446.421,328	1.692
17	327.294,67 446.421,328	18	327.296,871 446.420,863	2.25
18	327.296,871 446.420,863	19	327.305,353 446.465,896	45.825
19	327.305,353 446.465,896	20	327.305,612 446.467,274	1.402
20	327.305,612 446.467,274	1	327.316,864 446.516,101	50.107

\*\* Lungimile segmentelor sunt determinate în planul de proiecție Stereo 70 și sunt rotunjite la 1 milimetru.

\*\*\* Distanța dintre puncte este formată din segmente cumulate ce sunt mai mici decât valoarea 1 milimetru.



**DATE DESPRE IMOBILUL NR. 529**

Oficiul de Cadastru și Publicitate Imobiliară HUNEDOARA  
Biroul de Cadastru și Publicitate Imobiliară Hateg

**A. Partea I. Descrierea imobilului**

TEREN Intravilan

Adresa: Loc. Hobita-Gradiste, Nr. 60, Jud. Hunedoara

Nr. Crt	Nr cadastral Nr. topografic	Suprafața* (mp)	Observații / Referințe
A1		Din acte: 2.146 Masurata: 2.322	Sector cadastral:68 Teren imprejmuit;

**Construcții**

Crt	Nr cadastral Nr. topografic	Adresa	Observații / Referințe
A1.1		Loc. Hobita-Gradiste, Nr. 60, Jud. Hunedoara	Nr. niveluri:1; S. construita la sol:152 mp; Construcție de locuit

**B. Partea II. Proprietari și acte**

Inscrieri privitoare la dreptul de proprietate și alte drepturi reale		Referințe
<b>1 / 02/02/2024</b>		
Act Administrativ nr. 41410/19, din 10/04/1997 emis de CJPSDPAT HUNEDOARA;		
B1	Intabulare, drept de PROPRIETATE, dobandit prin Reconstituire, cota actuala 1/1 1) ZGİRCEA IONEL 2) ZGİRCEA OPRİȚA	A1
<b>1 / 01/04/2024</b>		
Act Administrativ nr. 651, din 01/04/2024 emis de Primăria Sarmizegetusa;		
B2	Intabulare, drept de PROPRIETATE, dobandit prin Lege, cota actuala 1/1 1) ZGİRCEA IONEL 2) ZGİRCEA OPRİȚA	A1.1

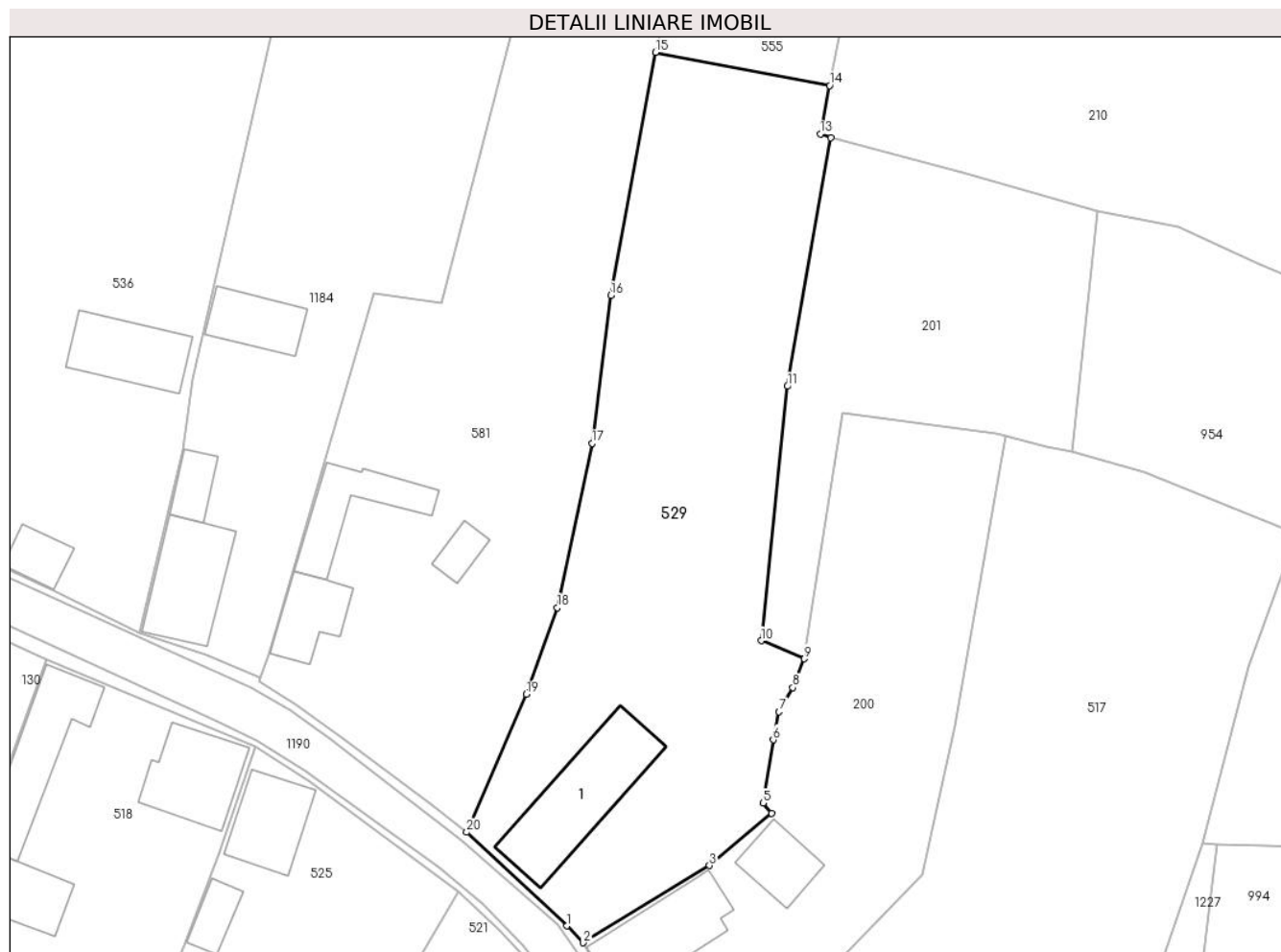
**C. Partea III. SARCINI .**

Inscrieri privind dezmembramintele dreptului de proprietate, drepturi reale de garanție și sarcini	Referințe
NU SUNT	

### Teren

Nr cadastral	Suprafața (mp)*	Observații / Referințe
	Din acte: 2.146 Masurata: 2.322	

\* Suprafața este determinată în planul de proiecție Stereo 70.



### Date referitoare la teren

Crt	Categorie folosință	Intra vilan	Suprafața (mp)	Tarla	Parcelă	Nr. topo	Observații / Referințe
1	arabil	DA	850	9	327/1	-	
2	faneata	DA	516	9	325	-	
3	faneata	DA	350	9	326	-	
4	curti constructii	DA	606	9	324	-	

### Date referitoare la construcții

Crt	Număr	Destinație construcție	Supraf. (mp)	Situație juridică	Observații / Referințe
A1.1		construcții de locuințe	152	Cu acte	Nr. niveluri:1; S. construita la sol:152 mp; Construcție de locuit

### Lungime Segmente

1) Valorile lungimilor segmentelor sunt obținute din proiecție în plan.

Punct început	X / Y	Punct sfârșit	X / Y	Lungime segment (** (m)
1	327.451,272 446.545,467	2	327.453,138 446.543,539	2.683



Punct început	X / Y	Punct sfârşit	X / Y	Lungime segment (** (m)
2	327.453,138 446.543,539	3	327.467,544 446.552,374	16.899
3	327.467,544 446.552,374	4	327.474,629 446.558,338	9.261
4	327.474,629 446.558,338	5	327.473,66 446.559,489	1.505
5	327.473,66 446.559,489	6	327.474,832 446.566,73	7.335
6	327.474,832 446.566,73	7	327.475,514 446.569,92	3.262
7	327.475,514 446.569,92	8	327.477,072 446.572,686	3.175
8	327.477,072 446.572,686	9	327.478,404 446.575,987	3.56
9	327.478,404 446.575,987	10	327.473,473 446.578,054	5.347
10	327.473,473 446.578,054	11	327.476,461 446.607,11	29.209
11	327.476,461 446.607,11	12	327.481,403 446.635,492	28.809
12	327.481,403 446.635,492	13	327.480,232 446.635,943	1.255
13	327.480,232 446.635,943	14	327.481,285 446.641,487	5.643
14	327.481,285 446.641,487	15	327.461,4 446.645,266	20.241
15	327.461,4 446.645,266	16	327.456,274 446.617,501	28.234
16	327.456,274 446.617,501	17	327.454,142 446.600,602	17.033
17	327.454,142 446.600,602	18	327.450,175 446.581,83	19.187
18	327.450,175 446.581,83	19	327.446,642 446.571,917	10.524
19	327.446,642 446.571,917	20	327.439,812 446.556,17	17.164
20	327.439,812 446.556,17	1	327.451,272 446.545,467	15.681

\*\* Lungimile segmentelor sunt determinate în planul de proiecţie Stereo 70 şi sunt rotunjite la 1 milimetru.

\*\*\* Distanţa dintre puncte este formată din segmente cumulate ce sunt mai mici decât valoarea 1 milimetru.



**DATE DESPRE IMOBILUL NR. 531**

Oficiul de Cadastru și Publicitate Imobiliară HUNEDOARA  
Biroul de Cadastru și Publicitate Imobiliară Hateg

**A. Partea I. Descrierea imobilului**

TEREN Intravilan

Adresa: Loc. Hobita-Gradiste, Nr. 39, Jud. Hunedoara

Nr. Crt	Nr cadastral Nr. topografic	Suprafața* (mp)	Observații / Referințe
A1		6.774	Sector cadastral:68 Teren neimprijmit;

**Construcții**

Crt	Nr cadastral Nr. topografic	Adresa	Observații / Referințe
A1.1		Loc. Hobita-Gradiste, Nr. 39, Jud. Hunedoara	Nr. niveluri:1; S. construita la sol:97 mp; Construcție de locuit
A1.2		Loc. Hobita-Gradiste, Nr. 39, Jud. Hunedoara	Nr. niveluri:1; S. construita la sol:81 mp; Anexă
A1.3		Loc. Hobita-Gradiste, Nr. 39, Jud. Hunedoara	Nr. niveluri:1; S. construita la sol:36 mp; Anexă

**B. Partea II. Proprietari și acte**

Inscrieri privitoare la dreptul de proprietate și alte drepturi reale		Referințe
<b>1 / 01/02/2024</b>		
Act Administrativ nr. 41410/81, din 07/10/1997 emis de CJPSDPAT HUNEDOARA;		
B1	Intabulare, drept de PROPRIETATE, dobandit prin Reconstituire, cota actuala 1/1 1) VASIONI VALER DEFUNCT:Da	A1
<b>1 / 01/04/2024</b>		
Act Administrativ nr. 651, din 01/04/2024 emis de Primăria Sarmizegetusa;		
B2	Intabulare, drept de PROPRIETATE, dobandit prin Lege, cota actuala 1/1 1) VASIONI VALER DEFUNCT:Da	A1.1, A1.2, A1.3

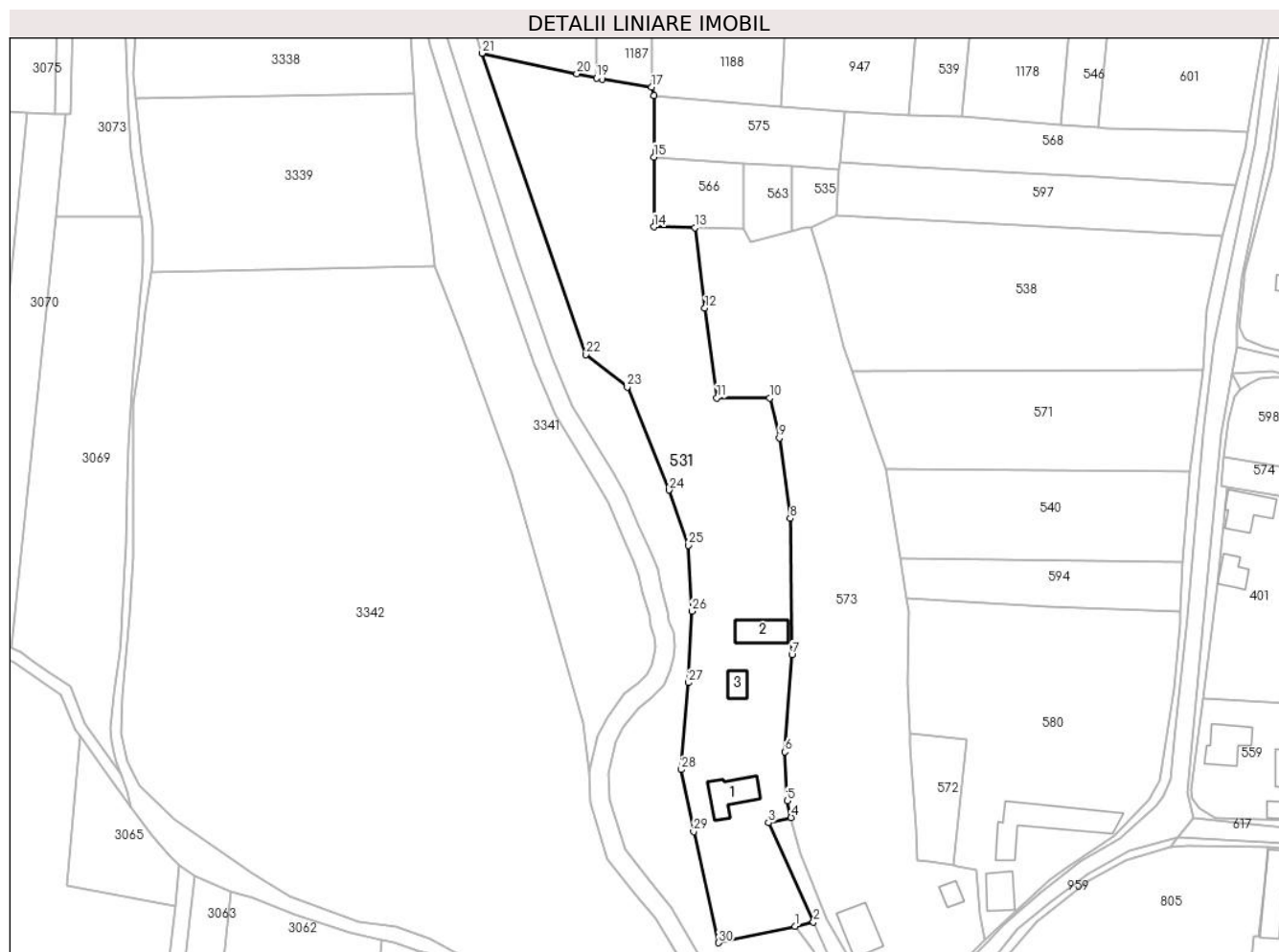
**C. Partea III. SARCINI .**

Inscrieri privind dezmembramintele dreptului de proprietate, drepturi reale de garanție și sarcini	Referințe
NU SUNT	

**Teren**

Nr cadastral	Suprafața (mp)*	Observații / Referințe
	6.774	

\* Suprafața este determinată în planul de proiecție Stereo 70.



**Date referitoare la teren**

Crt	Categorie folosință	Intra vilan	Suprafața (mp)	Tarla	Parcelă	Nr. topo	Observații / Referințe
1	faneata	DA	2.100	3	67/1	-	
2	faneata	DA	1.514	3	67/2	-	
3	arabil	DA	1.585	3	66	-	
4	faneata	DA	372	3	89	-	
5	curți constructii	DA	1.203	3	88	-	

**Date referitoare la construcții**

Crt	Număr	Destinație construcție	Supraf. (mp)	Situație juridică	Observații / Referințe
A1.1		construcții de locuințe	97	Cu acte	Nr. niveluri:1; S. construita la sol:97 mp; Construcție de locuit
A1.2		construcții anexa	81	Cu acte	Nr. niveluri:1; S. construita la sol:81 mp; Anexă
A1.3		construcții anexa	36	Cu acte	Nr. niveluri:1; S. construita la sol:36 mp; Anexă

## Lungime Segmente

1) Valorile lungimilor segmentelor sunt obținute din proiecție în plan.

Punct început	X / Y	Punct sfârșit	X / Y	Lungime segment (** (m)
1	327.105,42 446.186,608	2	327.110,278 446.187,681	4.975
3	327.098,532 446.213,582	4	327.104,445 446.214,937	6.066
5	327.103,385 446.219,276	6	327.102,791 446.232,082	12.82
7	327.104,637 446.257,368	8	327.104,165 446.292,992	35.627
9	327.101,361 446.313,96	10	327.098,833 446.324,344	10.687
11	327.085,019 446.324,418	12	327.081,937 446.347,821	23.605
13	327.079,315 446.368,848	14	327.068,593 446.369,016	10.723
15	327.068,579 446.387,252	16	327.068,607 446.403,259	16.007
17	327.068,006 446.405,446	18	327.055,064 446.407,529	13.109
19	327.053,606 446.407,855	20	327.048,474 446.409,004	5.259
21	327.023,682 446.414,324	22	327.050,898 446.335,689	83.212
23	327.061,632 446.327,257	24	327.072,599 446.300,37	29.038
25	327.077,579 446.285,979	26	327.078,538 446.268,774	17.232
27	327.077,647 446.250,122	28	327.075,77 446.227,42	22.779
29	327.078,976 446.211,272	30	327.085,5 446.182,255	29.741

Punct început	X / Y	Punct sfârșit	X / Y	Lungime segment (** (m)
2	327.110,278 446.187,681	3	327.098,532 446.213,582	28.44
4	327.104,445 446.214,937	5	327.103,385 446.219,276	4.467
6	327.102,791 446.232,082	7	327.104,637 446.257,368	25.353
8	327.104,165 446.292,992	9	327.101,361 446.313,96	21.155
10	327.098,833 446.324,344	11	327.085,019 446.324,418	13.814
12	327.081,937 446.347,821	13	327.079,315 446.368,848	21.19
14	327.068,593 446.369,016	15	327.068,579 446.387,252	18.236
16	327.068,607 446.403,259	17	327.068,006 446.405,446	2.268
18	327.055,064 446.407,529	19	327.053,606 446.407,855	1.494
20	327.048,474 446.409,004	21	327.023,682 446.414,324	25.356
22	327.050,898 446.335,689	23	327.061,632 446.327,257	13.65
24	327.072,599 446.300,37	25	327.077,579 446.285,979	15.228
26	327.078,538 446.268,774	27	327.077,647 446.250,122	18.673
28	327.075,77 446.227,42	29	327.078,976 446.211,272	16.463
30	327.085,5 446.182,255	1	327.105,42 446.186,608	20.39

\*\* Lungimile segmentelor sunt determinate în planul de proiecție Stereo 70 și sunt rotunjite la 1 milimetru.

\*\*\* Distanța dintre puncte este formată din segmente cumulate ce sunt mai mici decât valoarea 1 milimetru.



**DATE DESPRE IMOBILUL NR. 532**

Oficiul de Cadastru și Publicitate Imobiliară HUNEDOARA  
Biroul de Cadastru și Publicitate Imobiliară Hateg

**A. Partea I. Descrierea imobilului**

TEREN Intravilan

Adresa: Loc. Hobita-Gradiste, Jud. Hunedoara

Nr. Crt	Nr cadastral Nr. topografic	Suprafața* (mp)	Observații / Referințe
A1		3.507	Sector cadastral:68 Teren neimprejmuit;

**B. Partea II. Proprietari și acte**

Inscrieri privitoare la dreptul de proprietate și alte drepturi reale		Referințe
<b>1 / 02/02/2024</b>		
Act Normativ nr. 7, din 13/03/1996 emis de Parlamentul României;		
B1	Inscrierea provizorie, drept de PROPRIETATE, dobandit prin Lege, cota actuala 1/1	A1
1) <b>COMUNA SARMIZEGETUSA</b> , CIF:4633293, Proprietar neidentificat		

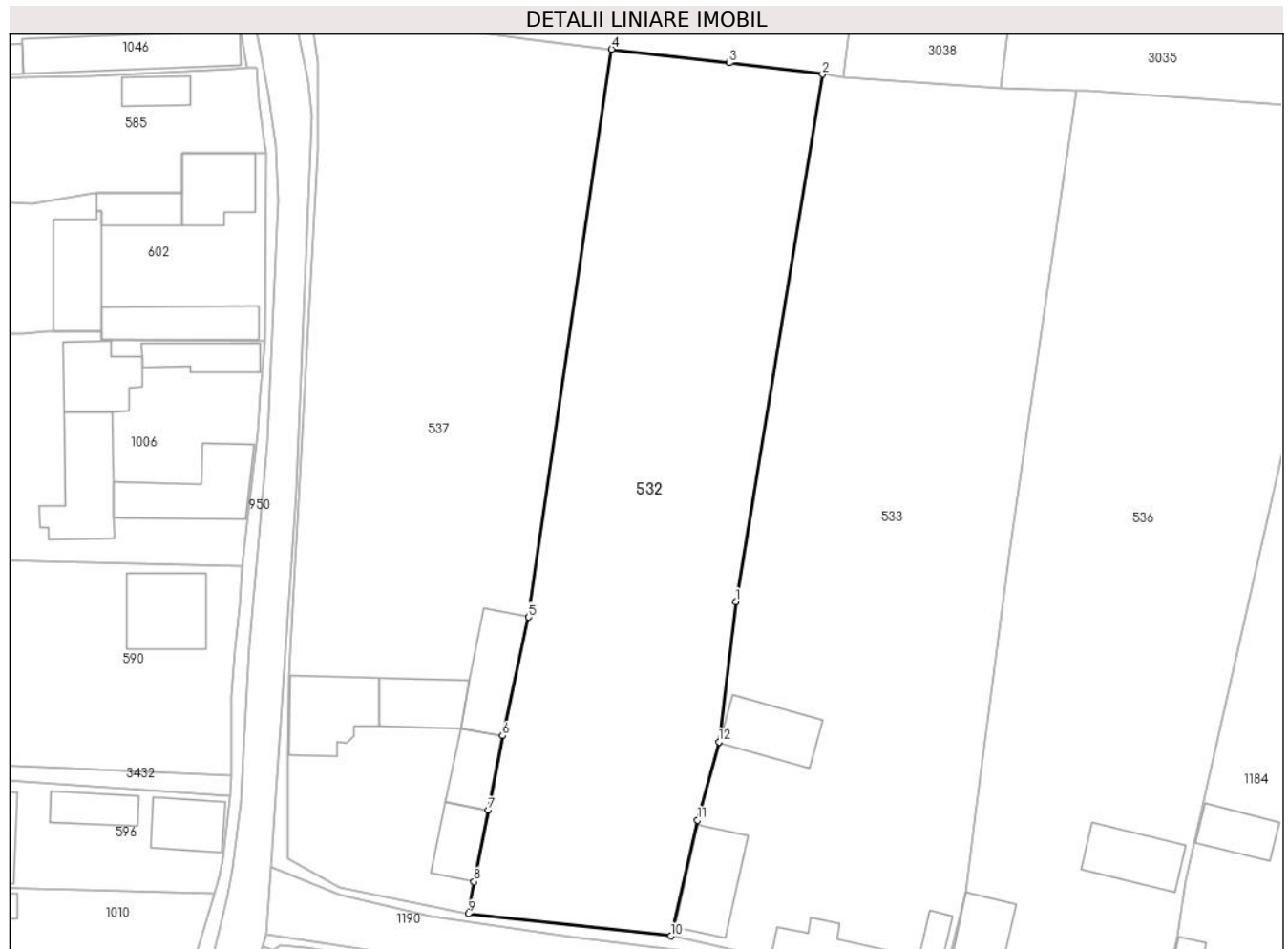
**C. Partea III. SARCINI .**

Inscrieri privind dezmembramintele dreptului de proprietate, drepturi reale de garanție și sarcini	Referințe
NU SUNT	

**Teren**

Nr cadastral	Suprafața (mp)*	Observații / Referințe
	3.507	

\* Suprafața este determinată în planul de proiecție Stereo 70.



**Date referitoare la teren**

Crt	Categorie folosință	Intravilan	Suprafața (mp)	Tarla	Parcelă	Nr. topo	Observații / Referințe
1	faneata	DA	2.507	-	-	-	
2	arabil	DA	1.000	-	346, 349	-	

**Lungime Segmente**

1) Valorile lungimilor segmentelor sunt obținute din proiecție în plan.

Punct început	X / Y	Punct sfârșit	X / Y	Lungime segment (** (m)
1	327.345,965 446.646,545	2	327.358,033 446.719,79	74.233
2	327.358,033 446.719,79	3	327.345,119 446.721,378	13.011
3	327.345,119 446.721,378	4	327.328,721 446.723,265	16.506
4	327.328,721 446.723,265	5	327.317,153 446.644,406	79.703



Punct început	X / Y	Punct sfârşit	X / Y	Lungime segment (** (m)
5	327.317,153 446.644,406	6	327.313,557 446.627,946	16.848
6	327.313,557 446.627,946	7	327.311,54 446.617,571	10.569
7	327.311,54 446.617,571	8	327.309,61 446.607,64	10.117
8	327.309,61 446.607,64	9	327.308,826 446.603,182	4.526
9	327.308,826 446.603,182	10	327.336,956 446.600,111	28.297
10	327.336,956 446.600,111	11	327.340,683 446.616,192	16.507
11	327.340,683 446.616,192	12	327.343,632 446.627,083	11.283
12	327.343,632 446.627,083	1	327.345,965 446.646,545	19.601

\*\* Lungimile segmentelor sunt determinate în planul de proiecție Stereo 70 și sunt rotunjite la 1 milimetru.

\*\*\* Distanța dintre puncte este formată din segmente cumulate ce sunt mai mici decât valoarea 1 milimetru.



**DATE DESPRE IMOBILUL NR. 533**

Oficiul de Cadastru și Publicitate Imobiliară HUNEDOARA  
Biroul de Cadastru și Publicitate Imobiliară Hateg

**A. Partea I. Descrierea imobilului**

TEREN Intravilan

Adresa: Loc. Hobita-Gradiste, Nr. 64, Jud. Hunedoara

Nr. Crt	Nr cadastral Nr. topografic	Suprafața* (mp)	Observații / Referințe
A1		Din acte: 3.630 Masurata: 4.543	Sector cadastral:68 Teren imprejmuit;

**Construcții**

Crt	Nr cadastral Nr. topografic	Adresa	Observații / Referințe
A1.1		Loc. Hobita-Gradiste, Nr. 64, Jud. Hunedoara	Nr. niveluri:1; S. construita la sol:104 mp; Construcție de locuit
A1.2		Loc. Hobita-Gradiste, Nr. 64, Jud. Hunedoara	Nr. niveluri:1; S. construita la sol:104 mp; Anexă
A1.3		Loc. Hobita-Gradiste, Nr. 64, Jud. Hunedoara	Nr. niveluri:1; S. construita la sol:21 mp; Anexă
A1.4		Loc. Hobita-Gradiste, Nr. 64, Jud. Hunedoara	Nr. niveluri:1; S. construita la sol:92 mp; Anexă

**B. Partea II. Proprietari și acte**

Inscrieri privitoare la dreptul de proprietate și alte drepturi reale		Referințe
<b>1 / 02/02/2024</b>		
Act Administrativ nr. 20/9072, din 05/04/2011 emis de CJPSDPAT HUNEDOARA;		
B1	Intabulare, drept de PROPRIETATE, dobândit prin Reconstituire, cota actuala 1/1 1) HIBAIS ILEANA	A1
<b>1 / 01/04/2024</b>		
Act Administrativ nr. 651, din 01/04/2024 emis de Primăria Sarmizegetusa;		
B2	Intabulare, drept de PROPRIETATE, dobândit prin Lege, cota actuala 1/1 1) HIBAIS ILEANA	A1.1, A1.2, A1.3, A1.4

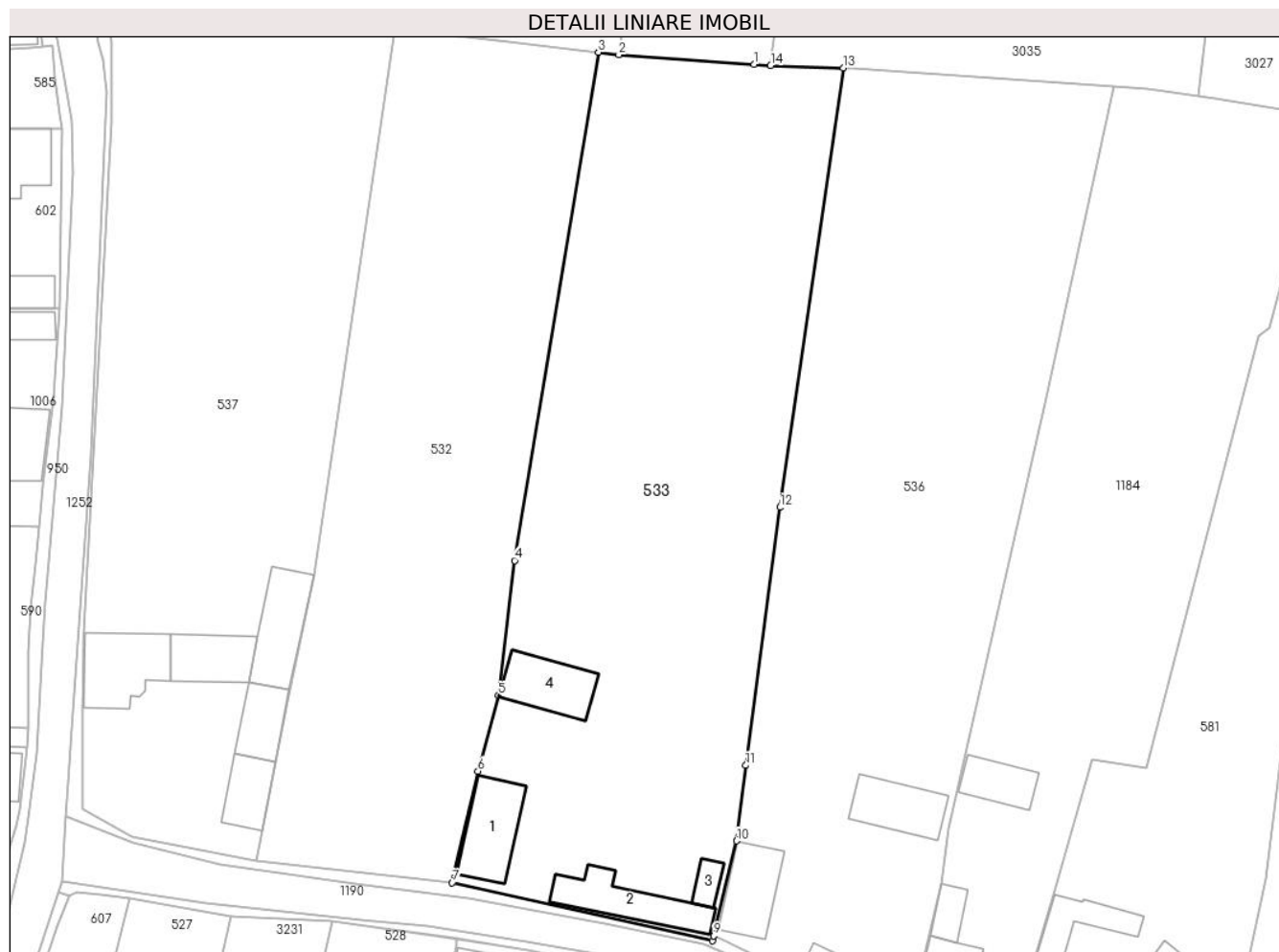
**C. Partea III. SARCINI .**

Inscrieri privind dezmembramintele dreptului de proprietate, drepturi reale de garanție și sarcini	Referințe
NU SUNT	

**Teren**

Nr cadastral	Suprafața (mp)*	Observații / Referințe
	Din acte: 3.630 Masurata: 4.543	

\* Suprafața este determinată în planul de proiecție Stereo 70.



**Date referitoare la teren**

Crt	Categorie folosință	Intra vilan	Suprafața (mp)	Tarla	Parcelă	Nr. topo	Observații / Referințe
1	faneata	DA	2.013	9	344	-	
2	arabil	DA	1.400	9	345	-	
3	curti constructii	DA	1.130	9	347	-	

**Date referitoare la construcții**

Crt	Număr	Destinație construcție	Supraf. (mp)	Situație juridică	Observații / Referințe
A1.1		construcții de locuințe	104	Cu acte	Nr. niveluri:1; S. construita la sol:104 mp; Construcție de locuit
A1.2		construcții anexa	104	Cu acte	Nr. niveluri:1; S. construita la sol:104 mp; Anexă
A1.3		construcții anexa	21	Cu acte	Nr. niveluri:1; S. construita la sol:21 mp; Anexă
A1.4		construcții anexa	92	Cu acte	Nr. niveluri:1; S. construita la sol:92 mp; Anexă

**Lungime Segmente**

1) Valorile lungimilor segmentelor sunt obținute din proiecție în plan.

Punct început	X / Y	Punct sfârșit	X / Y	Lungime segment (** (m)
1	327.380,435 446.718,035	2	327.360,957 446.719,431	19.528
2	327.360,957 446.719,431	3	327.358,033 446.719,79	2.946
3	327.358,033 446.719,79	4	327.345,965 446.646,545	74.233
4	327.345,965 446.646,545	5	327.343,632 446.627,083	19.601
5	327.343,632 446.627,083	6	327.340,683 446.616,192	11.283
6	327.340,683 446.616,192	7	327.336,956 446.600,111	16.507
7	327.336,956 446.600,111	8	327.374,446 446.591,734	38.415
8	327.374,446 446.591,734	9	327.374,621 446.592,452	0.739
9	327.374,621 446.592,452	10	327.377,955 446.606,142	14.09
10	327.377,955 446.606,142	11	327.379,246 446.617,013	10.947
11	327.379,246 446.617,013	12	327.384,158 446.654,201	37.511
12	327.384,158 446.654,201	13	327.393,297 446.717,508	63.963
13	327.393,297 446.717,508	14	327.382,85 446.717,862	10.453
14	327.382,85 446.717,862	1	327.380,435 446.718,035	2.421

\*\* Lungimile segmentelor sunt determinate în planul de proiecție Stereo 70 și sunt rotunjite la 1 milimetru.

\*\*\* Distanța dintre puncte este formată din segmente cumulate ce sunt mai mici decât valoarea 1 milimetru.



**DATE DESPRE IMOBILUL NR. 534**

Oficiul de Cadastru și Publicitate Imobiliară HUNEDOARA  
Biroul de Cadastru și Publicitate Imobiliară Hateg

**A. Partea I. Descrierea imobilului**

TEREN Intravilan

Adresa: Loc. Hobita-Gradiste, Jud. Hunedoara

Nr. Crt	Nr cadastral Nr. topografic	Suprafața* (mp)	Observații / Referințe
A1		Din acte: 1.850 Masurata: 1.216	Sector cadastral:68 Teren imprejmuit;

**B. Partea II. Proprietari și acte**

Inscrieri privitoare la dreptul de proprietate și alte drepturi reale		Referințe
<b>1 / 01/02/2024</b>		
Act Administrativ nr. 41410/81, din 07/10/1997 emis de CJPSDPAT HUNEDOARA;		
B1	Intabulare, drept de PROPRIETATE, dobandit prin Reconstituire, cota actuala 1/1 1) VASIONI VALER DEFUNCT:Da	A1

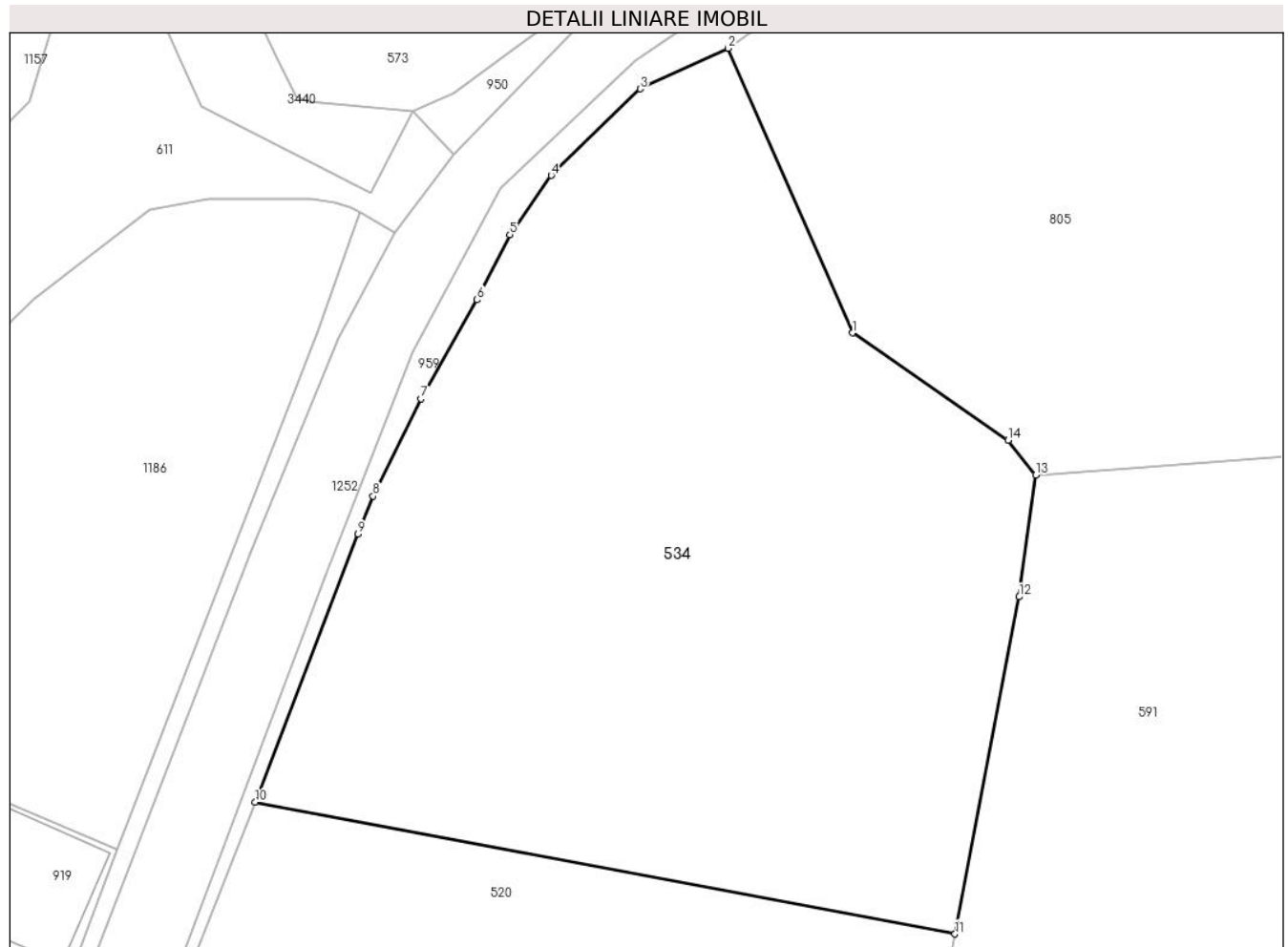
**C. Partea III. SARCINI .**

Inscrieri privind dezmembramintele dreptului de proprietate, drepturi reale de garanție și sarcini	Referințe
NU SUNT	

**Teren**

Nr cadastral	Suprafaţa (mp)*	Observații / Referințe
	Din acte: 1.850 Masurata: 1.216	

\* Suprafața este determinată în planul de proiecție Stereo 70.



**Date referitoare la teren**

Crt	Categorie folosință	Intra vilan	Suprafața (mp)	Tarla	Parcelă	Nr. topo	Observații / Referințe
1	faneata	DA	866	5	122/1	-	
2	faneata	DA	350	5	123	-	

**Lungime Segmente**

1) Valorile lungimilor segmentelor sunt obținute din proiecție în plan.

Punct început	X / Y	Punct sfârșit	X / Y	Lungime segment (** (m)
1	327.155,491 446.153,151	2	327.148,776 446.168,537	16.788
2	327.148,776 446.168,537	3	327.144,033 446.166,339	5.228
3	327.144,033 446.166,339	4	327.139,221 446.161,663	6.71
4	327.139,221 446.161,663	5	327.136,993 446.158,457	3.904



Punct început	X / Y	Punct sfârşit	X / Y	Lungime segment (** (m)
5	327.136,993 446.158,457	6	327.135,211 446.154,939	3.944
6	327.135,211 446.154,939	7	327.132,176 446.149,588	6.152
7	327.132,176 446.149,588	8	327.129,592 446.144,334	5.855
8	327.129,592 446.144,334	9	327.128,79 446.142,285	2.2
9	327.128,79 446.142,285	10	327.123,236 446.127,788	15.524
10	327.123,236 446.127,788	11	327.161,037 446.120,672	38.465
11	327.161,037 446.120,672	12	327.164,51 446.138,895	18.551
12	327.164,51 446.138,895	13	327.165,392 446.145,477	6.641
13	327.165,392 446.145,477	14	327.163,915 446.147,363	2.396
14	327.163,915 446.147,363	1	327.155,491 446.153,151	10.221

\*\* Lungimile segmentelor sunt determinate în planul de proiecţie Stereo 70 şi sunt rotunjite la 1 milimetru.

\*\*\* Distanţa dintre puncte este formată din segmente cumulate ce sunt mai mici decât valoarea 1 milimetru.



**DATE DESPRE IMOBILUL NR. 535**

Oficiul de Cadastru și Publicitate Imobiliară HUNEDOARA  
Biroul de Cadastru și Publicitate Imobiliară Hateg

**A. Partea I. Descrierea imobilului**

TEREN Intravilan

Adresa: Loc. Hobita-Gradiste, Jud. Hunedoara

Nr. Crt	Nr cadastral Nr. topografic	Suprafața* (mp)	Observații / Referințe
A1		176	Sector cadastral:68 Teren neimprejmuit;

**B. Partea II. Proprietari și acte**

Inscrieri privitoare la dreptul de proprietate și alte drepturi reale		Referințe
<b>1 / 01/02/2024</b>		
Act Normativ nr. 7, din 13/03/1996 emis de Parlamentul României;		
B1	Inscrierea provizorie, drept de PROPRIETATE, dobandit prin Lege, cota actuala 1/1 1) COMUNA SARMIZEGETUSA, CIF:4633293	A1

**C. Partea III. SARCINI .**

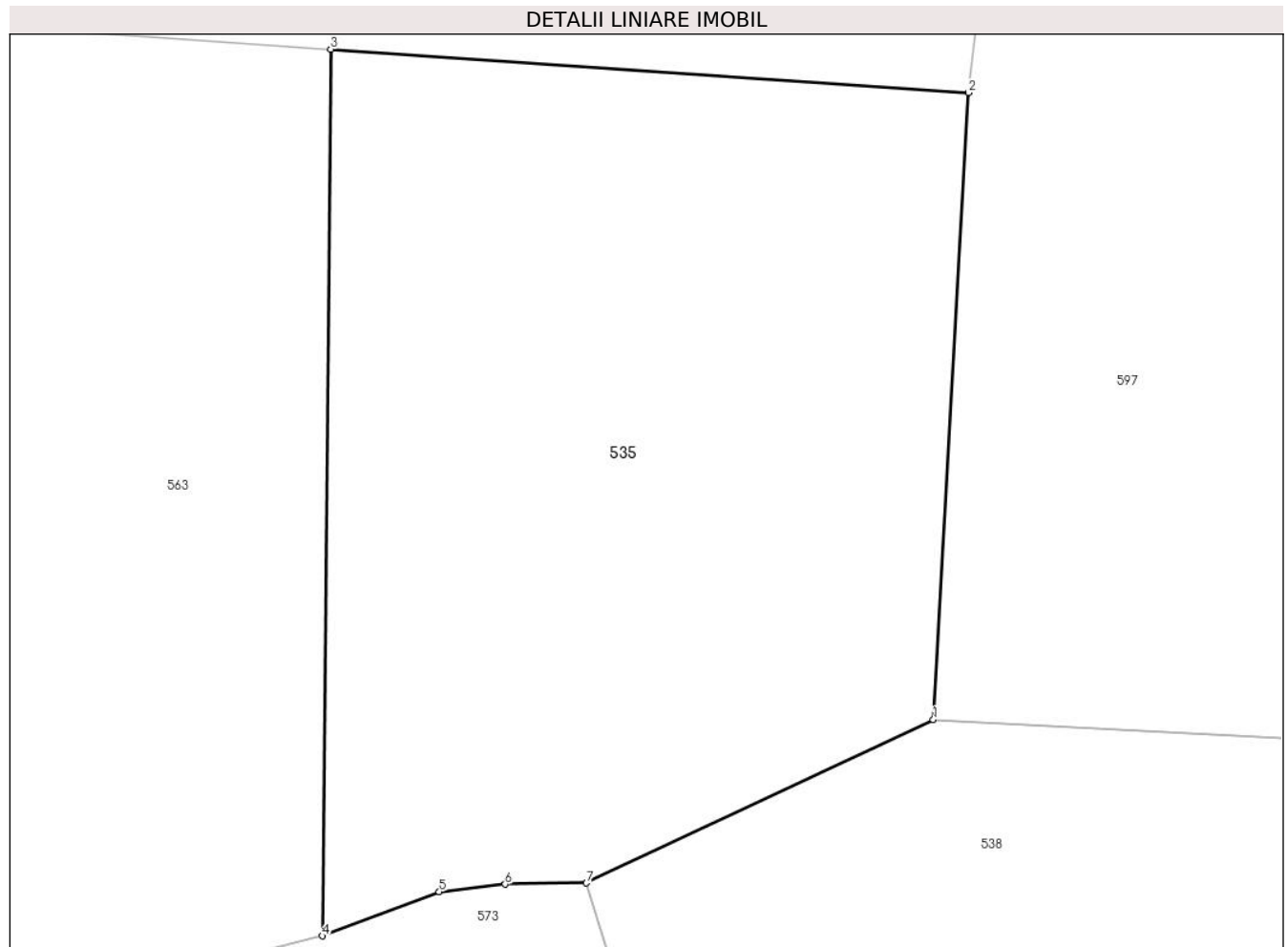
Inscrieri privind dezmembramintele dreptului de proprietate, drepturi reale de garanție și sarcini	Referințe
NU SUNT	

## Anexa Nr. 1 La Partea I

## Teren

Nr cadastral	Suprafața (mp)*	Observații / Referințe
	176	

\* Suprafața este determinată în planul de proiecție Stereo 70.



## Date referitoare la teren

Crt	Categorie folosință	Intra vilan	Suprafața (mp)	Tarla	Parcelă	Nr. topo	Observații / Referințe
1	faneata	DA	176	-	-	-	

## Lungime Segmente

1) Valorile lungimilor segmentelor sunt obținute din proiecție în plan.

Punct început	X / Y	Punct sfârșit	X / Y	Lungime segment (** (m)
1	327.116,296 446.371,949	2	327.116,974 446.383,962	12.032
2	327.116,974 446.383,962	3	327.104,744 446.384,794	12.258
3	327.104,744 446.384,794	4	327.104,583 446.367,806	16.989
4	327.104,583 446.367,806	5	327.106,823 446.368,651	2.394
5	327.106,823 446.368,651	6	327.108,089 446.368,797	1.274

Punct început	X / Y	Punct sfârșit	X / Y	Lungime segment (** (m)
6	327.108,089 446.368,797	7	327.109,646 446.368,818	1.557
7	327.109,646 446.368,818	1	327.116,296 446.371,949	7.35

\*\* Lungimile segmentelor sunt determinate în planul de proiecție Stereo 70 și sunt rotunjite la 1 milimetru.

\*\*\* Distanța dintre puncte este formată din segmente cumulate ce sunt mai mici decât valoarea 1 milimetru.



**DATE DESPRE IMOBILUL NR. 536**

Oficiul de Cadastru și Publicitate Imobiliară HUNEDOARA  
Biroul de Cadastru și Publicitate Imobiliară Hateg

**A. Partea I. Descrierea imobilului**

TEREN Intravilan

Adresa: Loc. Hobita-Gradiste, Nr. 63, Jud. Hunedoara

Nr. Crt	Nr cadastral Nr. topografic	Suprafața* (mp)	Observații / Referințe
A1		4.501	Sector cadastral:68 Teren imprejmuit;

**Construcții**

Crt	Nr cadastral Nr. topografic	Adresa	Observații / Referințe
A1.1		Loc. Hobita-Gradiste, Nr. 63, Jud. Hunedoara	Nr. niveluri:1; S. construita la sol:92 mp; Construcție de locuit
A1.2		Loc. Hobita-Gradiste, Nr. 63, Jud. Hunedoara	Nr. niveluri:1; S. construita la sol:34 mp; Anexă
A1.3		Loc. Hobita-Gradiste, Nr. 63, Jud. Hunedoara	Nr. niveluri:1; S. construita la sol:89 mp; Anexă

**B. Partea II. Proprietari și acte**

Inscrieri privitoare la dreptul de proprietate și alte drepturi reale		Referințe
<b>1 / 02/02/2024</b>		
Act Administrativ nr. 91054/233, din 23/06/2005 emis de CJPSDPAT HUNEDOARA;		
B1	Intabulare, drept de PROPRIETATE, dobandit prin Reconstituire, cota actuala 1/1 1) ALEXE IOAN DEFUNCT:Da	A1
<b>1 / 01/04/2024</b>		
Act Administrativ nr. 651, din 01/04/2024 emis de Primăria Sarmizegetusa;		
B2	Intabulare, drept de PROPRIETATE, dobandit prin Lege, cota actuala 1/1 1) ALEXE IOAN DEFUNCT:Da	A1.1, A1.2, A1.3

**C. Partea III. SARCINI .**

Inscrieri privind dezmembramintele dreptului de proprietate, drepturi reale de garanție și sarcini	Referințe
NU SUNT	

**Teren**

Nr cadastral	Suprafața (mp)*	Observații / Referințe
	4.501	

\* Suprafața este determinată în planul de proiecție Stereo 70.



**Date referitoare la teren**

Crt	Categorie folosință	Intravilan	Suprafața (mp)	Tarla	Parcelă	Nr. topo	Observații / Referințe
1	arabil	DA	2.743	9	341	-	
2	faneata	DA	904	9	340	-	
3	curți construcții	DA	854	9	339	-	

**Date referitoare la construcții**

Crt	Număr	Destinație construcție	Supraf. (mp)	Situație juridică	Observații / Referințe
A1.1		construcții de locuințe	92	Cu acte	Nr. niveluri:1; S. construita la sol:92 mp; Construcție de locuit
A1.2		construcții anexa	34	Cu acte	Nr. niveluri:1; S. construita la sol:34 mp; Anexă
A1.3		construcții anexa	89	Cu acte	Nr. niveluri:1; S. construita la sol:89 mp; Anexă

**Lungime Segmente**

1) Valorile lungimilor segmentelor sunt obținute din proiecție în plan.

Punct început	X / Y	Punct sfârșit	X / Y	Lungime segment (** (m)



Punct început	X / Y	Punct sfârşit	X / Y	Lungime segment (** (m)
1	327.422,515 446.669,963	2	327.432,217 446.714,925	45.997
2	327.432,217 446.714,925	3	327.394,693 446.717,461	37.61
3	327.394,693 446.717,461	4	327.393,297 446.717,508	1.397
4	327.393,297 446.717,508	5	327.384,158 446.654,201	63.963
5	327.384,158 446.654,201	6	327.379,246 446.617,013	37.511
6	327.379,246 446.617,013	7	327.377,955 446.606,142	10.947
7	327.377,955 446.606,142	8	327.374,621 446.592,452	14.09
8	327.374,621 446.592,452	9	327.376,164 446.591,827	1.665
9	327.376,164 446.591,827	10	327.386,707 446.586,538	11.795
10	327.386,707 446.586,538	11	327.392,578 446.583,788	6.483
11	327.392,578 446.583,788	12	327.402,395 446.578,892	10.97
12	327.402,395 446.578,892	13	327.407,429 446.599,96	21.661
13	327.407,429 446.599,96	14	327.408,563 446.607,931	8.051
14	327.408,563 446.607,931	1	327.422,515 446.669,963	63.582

\*\* Lungimile segmentelor sunt determinate în planul de proiecție Stereo 70 și sunt rotunjite la 1 milimetru.

\*\*\* Distanța dintre puncte este formată din segmente cumulate ce sunt mai mici decât valoarea 1 milimetru.



**DATE DESPRE IMOBILUL NR. 537**

Oficiul de Cadastru și Publicitate Imobiliară HUNEDOARA  
Biroul de Cadastru și Publicitate Imobiliară Hateg

**A. Partea I. Descrierea imobilului**

TEREN Intravilan

Adresa: Loc. Hobita-Gradiste, Nr. 65, Jud. Hunedoara

Nr. Crt	Nr cadastral Nr. topografic	Suprafața* (mp)	Observații / Referințe
A1		4.105	Sector cadastral:68 Teren neimpregmuit;

**Construcții**

Crt	Nr cadastral Nr. topografic	Adresa	Observații / Referințe
A1.1		Loc. Hobita-Gradiste, Nr. 65, Jud. Hunedoara	Nr. niveluri:1; S. construita la sol:116 mp; Construcție de locuit
A1.2		Loc. Hobita-Gradiste, Nr. 65, Jud. Hunedoara	Nr. niveluri:1; S. construita la sol:61 mp; Construcție de locuit
A1.3		Loc. Hobita-Gradiste, Nr. 65, Jud. Hunedoara	Nr. niveluri:1; S. construita la sol:80 mp; Anexă
A1.4		Loc. Hobita-Gradiste, Nr. 65, Jud. Hunedoara	Nr. niveluri:1; S. construita la sol:63 mp; Anexă
A1.5		Loc. Hobita-Gradiste, Nr. 65, Jud. Hunedoara	Nr. niveluri:1; S. construita la sol:103 mp; Anexă

**B. Partea II. Proprietari și acte**

Inscrieri privitoare la dreptul de proprietate și alte drepturi reale		Referințe
<b>1 / 20/03/2024</b>		
Act Normativ nr. 7, din 13/03/1996 emis de Parlamentul României;		
B1	Intabulare, drept de PROPRIETATE, dobandit prin Lege, cota actuala 1/1 1) NEIDENTIFICAT NEIDENTIFICAT	A1
Act Administrativ nr. 522, din 19/03/2024 emis de Primăria Sarmizegetusa;		
B2	Se notează posesia faptică asupra suprafeței de 4105 mp, în favoarea lui 1) HIBAIS MARIA	A1
<b>1 / 01/04/2024</b>		
Act Administrativ nr. 651, din 01/04/2024 emis de Primăria Sarmizegetusa;		
B3	Intabulare, drept de PROPRIETATE, dobandit prin Lege, cota actuala 1/1 1) HIBAIS MARIA	A1.1, A1.2, A1.3, A1.4, A1.5

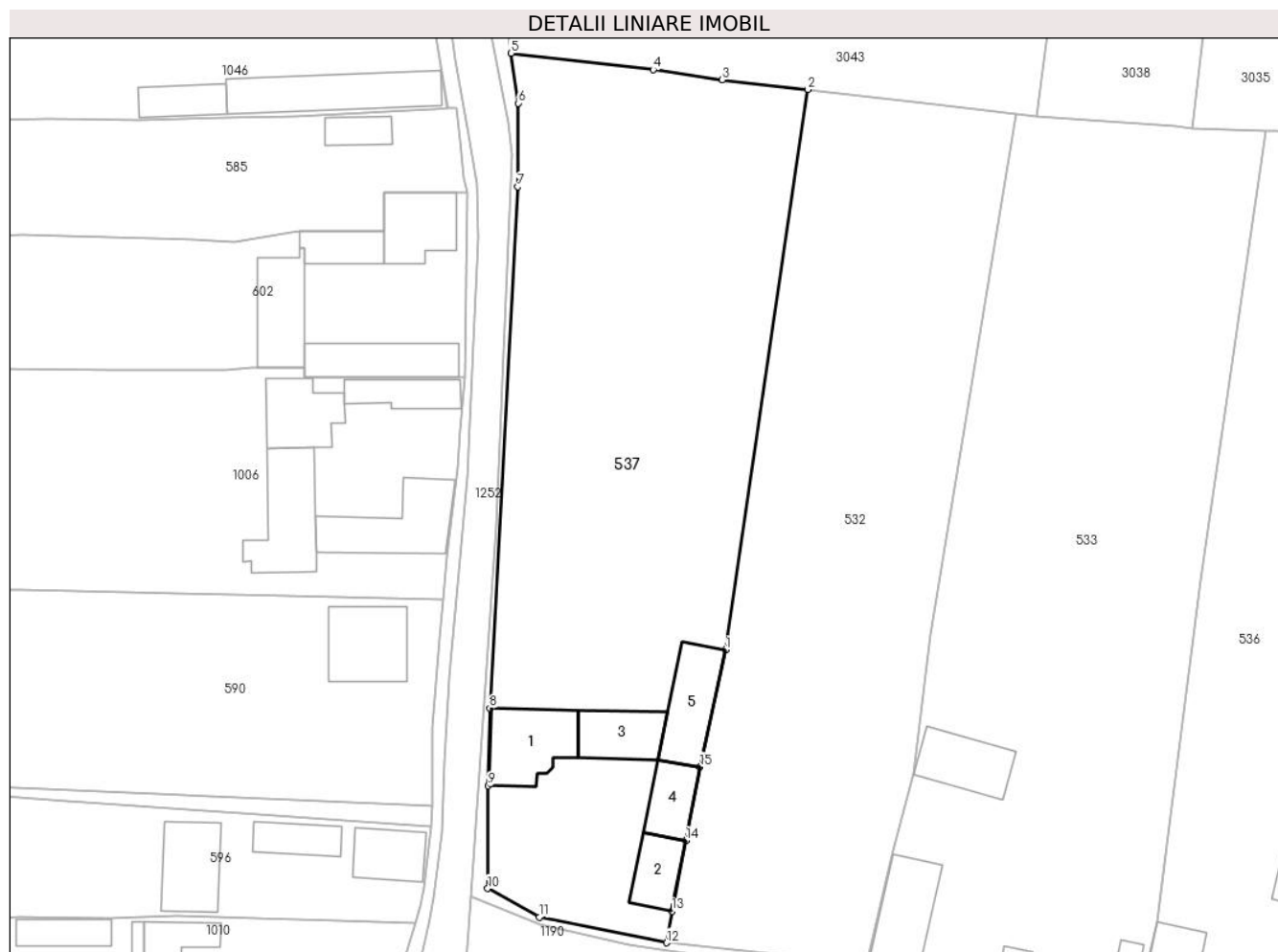
**C. Partea III. SARCINI .**

Inscrieri privind dezmembramintele dreptului de proprietate, drepturi reale de garanție și sarcini	Referințe
NU SUNT	

**Teren**

Nr cadastral	Suprafața (mp)*	Observații / Referințe
	4.105	

\* Suprafața este determinată în planul de proiecție Stereo 70.



**Date referitoare la teren**

Crt	Categorie folosință	Intra vilan	Suprafața (mp)	Tarla	Parcelă	Nr. topo	Observații / Referințe
1	arabil	DA	2.000	-	351	-	
2	faneata	DA	1.500	-	350	-	
3	curți constructii	DA	605	-	352	-	

**Date referitoare la construcții**

Crt	Număr	Destinație construcție	Supraf. (mp)	Situație juridică	Observații / Referințe
A1.1		construcții de locuințe	116	Cu acte	Nr. niveluri:1; S. construita la sol:116 mp; Construcție de locuit
A1.2		construcții de locuințe	61	Cu acte	Nr. niveluri:1; S. construita la sol:61 mp; Construcție de locuit
A1.3		construcții anexa	80	Cu acte	Nr. niveluri:1; S. construita la sol:80 mp; Anexă
A1.4		construcții anexa	63	Cu acte	Nr. niveluri:1; S. construita la sol:63 mp; Anexă
A1.5		construcții anexa	103	Cu acte	Nr. niveluri:1; S. construita la sol:103 mp; Anexă

**Lungime Segmente**

1) Valorile lungimilor segmentelor sunt obținute din proiecție în plan.

Punct început	X / Y	Punct sfârșit	X / Y	Lungime segment (** (m)
1	327.317,153 446.644,406	2	327.328,721 446.723,265	79.703
2	327.328,721 446.723,265	3	327.316,674 446.724,652	12.127
3	327.316,674 446.724,652	4	327.306,959 446.726,05	9.815
4	327.306,959 446.726,05	5	327.286,914 446.728,373	20.179
5	327.286,914 446.728,373	6	327.287,957 446.721,344	7.106
6	327.287,957 446.721,344	7	327.287,919 446.709,57	11.774
7	327.287,919 446.709,57	8	327.283,95 446.636,205	73.472
8	327.283,95 446.636,205	9	327.283,727 446.625,275	10.932
9	327.283,727 446.625,275	10	327.283,651 446.610,823	14.452
10	327.283,651 446.610,823	11	327.290,91 446.606,775	8.311
11	327.290,91 446.606,775	12	327.308,826 446.603,182	18.273
12	327.308,826 446.603,182	13	327.309,61 446.607,64	4.526
13	327.309,61 446.607,64	14	327.311,54 446.617,571	10.117
14	327.311,54 446.617,571	15	327.313,557 446.627,946	10.569
15	327.313,557 446.627,946	1	327.317,153 446.644,406	16.848

\*\* Lungimile segmentelor sunt determinate în planul de proiecție Stereo 70 și sunt rotunjite la 1 milimetru.

\*\*\* Distanța dintre puncte este formată din segmente cumulate ce sunt mai mici decât valoarea 1 milimetru.



**DATE DESPRE IMOBILUL NR. 538**

Oficiul de Cadastru și Publicitate Imobiliară HUNEDOARA  
Biroul de Cadastru și Publicitate Imobiliară Hateg

**A. Partea I. Descrierea imobilului**

TEREN Intravilan

Adresa: Loc. Hobita-Gradiste, Jud. Hunedoara

Nr. Crt	Nr cadastral Nr. topografic	Suprafața* (mp)	Observații / Referințe
A1		Din acte: 3.852 Masurata: 3.748	Sector cadastral:68 Teren neimprejmuit;

**B. Partea II. Proprietari și acte**

Inscrieri privitoare la dreptul de proprietate și alte drepturi reale		Referințe
<b>1 / 01/02/2024</b>		
Act Administrativ nr. 41410/79, din 07/10/1997 emis de CJPSDPAT HUNEDOARA;		
B1	Intabulare, drept de PROPRIETATE, dobandit prin Adjudecare, cota actuala 1/1 1) SUCIU IANĂS DEFUNCT:Da	A1

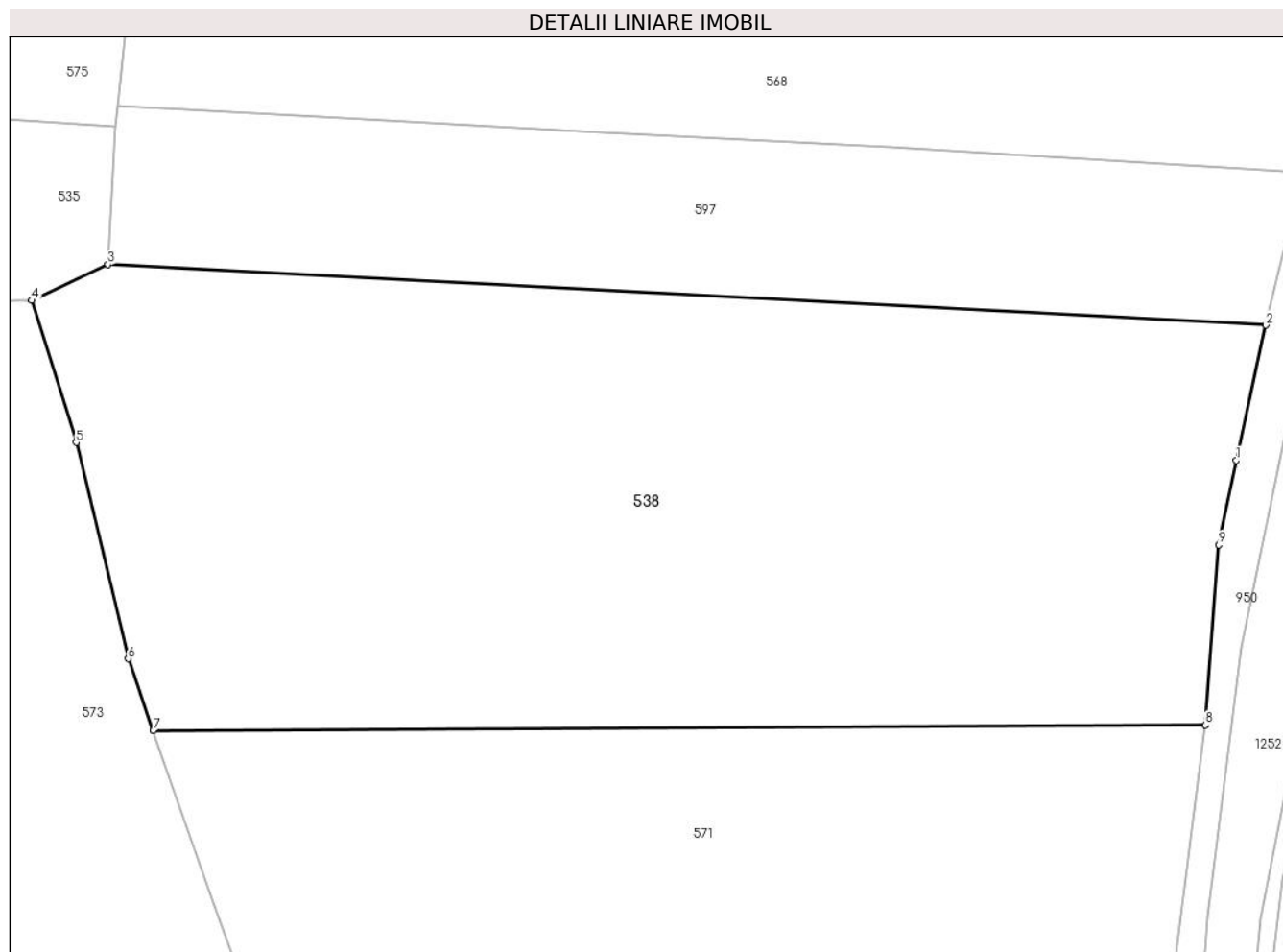
**C. Partea III. SARCINI .**

Inscrieri privind dezmembramintele dreptului de proprietate, drepturi reale de garanție și sarcini	Referințe
NU SUNT	

**Teren**

Nr cadastral	Suprafața (mp)*	Observații / Referințe
	Din acte: 3.852 Masurata: 3.748	

\* Suprafața este determinată în planul de proiecție Stereo 70.



**Date referitoare la teren**

Crt	Categorie folosință	Intra vilan	Suprafața (mp)	Tarla	Parcelă	Nr. topo	Observații / Referințe
1	arabil	DA	3.596	3	64	-	
2	faneata	DA	152	3	65	-	

**Lungime Segmente**

1) Valorile lungimilor segmentelor sunt obținute din proiecție în plan.

Punct început	X / Y	Punct sfârșit	X / Y	Lungime segment (** (m)
1	327.214,538 446.354,893	2	327.217,111 446.366,654	12.039
2	327.217,111 446.366,654	3	327.116,296 446.371,949	100.954
3	327.116,296 446.371,949	4	327.109,646 446.368,818	7.35
4	327.109,646 446.368,818	5	327.113,515 446.356,445	12.964



Punct început	X / Y	Punct sfârșit	X / Y	Lungime segment (** (m)
5	327.113,515 446.356,445	6	327.118,048 446.337,62	19.363
6	327.118,048 446.337,62	7	327.120,235 446.331,36	6.631
7	327.120,235 446.331,36	8	327.211,858 446.331,835	91.624
8	327.211,858 446.331,835	9	327.213,02 446.347,534	15.742
9	327.213,02 446.347,534	1	327.214,538 446.354,893	7.514

\*\* Lungimile segmentelor sunt determinate în planul de proiecție Stereo 70 și sunt rotunjite la 1 milimetru.

\*\*\* Distanța dintre puncte este formată din segmente cumulate ce sunt mai mici decât valoarea 1 milimetru.



**DATE DESPRE IMOBILUL NR. 539**

Oficiul de Cadastru și Publicitate Imobiliară HUNEDOARA  
Biroul de Cadastru și Publicitate Imobiliară Hateg

**A. Partea I. Descrierea imobilului**

TEREN Intravilan

Adresa: Loc. Hobita-Gradiste, Jud. Hunedoara

Nr. Crt	Nr cadastral Nr. topografic	Suprafața* (mp)	Observații / Referințe
A1		2.160	Sector cadastral:68 Teren neimprejmuit;

**B. Partea II. Proprietari și acte**

Inscrieri privitoare la dreptul de proprietate și alte drepturi reale		Referințe
<b>1 / 31/01/2024</b>		
Act Administrativ nr. 41410/16, din 10/04/1997 emis de CJPSDPAT HUNEDOARA;		
B1	Intabulare, drept de PROPRIETATE, dobandit prin Reconstituire, cota actuala 1/1 1) VASIONI LUCIAN	A1

**C. Partea III. SARCINI .**

Inscrieri privind dezmembramintele dreptului de proprietate, drepturi reale de garanție și sarcini	Referințe
NU SUNT	

**Teren**

Nr cadastral	Suprafața (mp)*	Observații / Referințe
	2.160	

\* Suprafața este determinată în planul de proiecție Stereo 70.



**Date referitoare la teren**

Crt	Categorie folosință	Intravilan	Suprafața (mp)	Tarla	Parcelă	Nr. topo	Observații / Referințe
1	arabil	DA	2.160	2	51/1	-	

**Lungime Segmente**

1) Valorile lungimilor segmentelor sunt obținute din proiecție în plan.

Punct început	X / Y	Punct sfârșit	X / Y	Lungime segment (** (m)
1	327.149,137 446.550,592	2	327.146,823 446.524,296	26.398
2	327.146,823 446.524,296	3	327.135,057 446.398,271	126.573
3	327.135,057 446.398,271	4	327.149,046 446.397,93	13.993
4	327.149,046 446.397,93	5	327.161,821 446.535,381	138.043
5	327.161,821 446.535,381	6	327.162,559 446.542,369	7.027

Punct început	X / Y	Punct sfârșit	X / Y	Lungime segment (** (m)
6	327.162,559 446.542,369	7	327.164,794 446.544,016	2.776
7	327.164,794 446.544,016	8	327.168,835 446.546,757	4.883
8	327.168,835 446.546,757	9	327.172,03 446.548,906	3.85
9	327.172,03 446.548,906	10	327.163,316 446.549,548	8.738
10	327.163,316 446.549,548	1	327.149,137 446.550,592	14.217

\*\* Lungimile segmentelor sunt determinate în planul de proiecție Stereo 70 și sunt rotunjite la 1 milimetru.

\*\*\* Distanța dintre puncte este formată din segmente cumulate ce sunt mai mici decât valoarea 1 milimetru.



**DATE DESPRE IMOBILUL NR. 540**

Oficiul de Cadastru și Publicitate Imobiliară HUNEDOARA  
Biroul de Cadastru și Publicitate Imobiliară Hateg

**A. Partea I. Descrierea imobilului**

TEREN Intravilan

Adresa: Loc. Hobita-Gradiste, Jud. Hunedoara

Nr. Crt	Nr cadastral Nr. topografic	Suprafața* (mp)	Observații / Referințe
A1		1.794	Sector cadastral:68 Teren neimprejmuit;

**B. Partea II. Proprietari și acte**

Inscrieri privitoare la dreptul de proprietate și alte drepturi reale		Referințe
<b>1 / 01/02/2024</b>		
Act Normativ nr. 7, din 13/03/1996 emis de Parlamentul României;		
B1	Inscrierea provizorie, drept de PROPRIETATE, dobandit prin Lege, cota actuala 1/1	A1
1) <b>COMUNA SARMIZGETUSA</b> , CIF:4633293, Proprietar neidentificat		

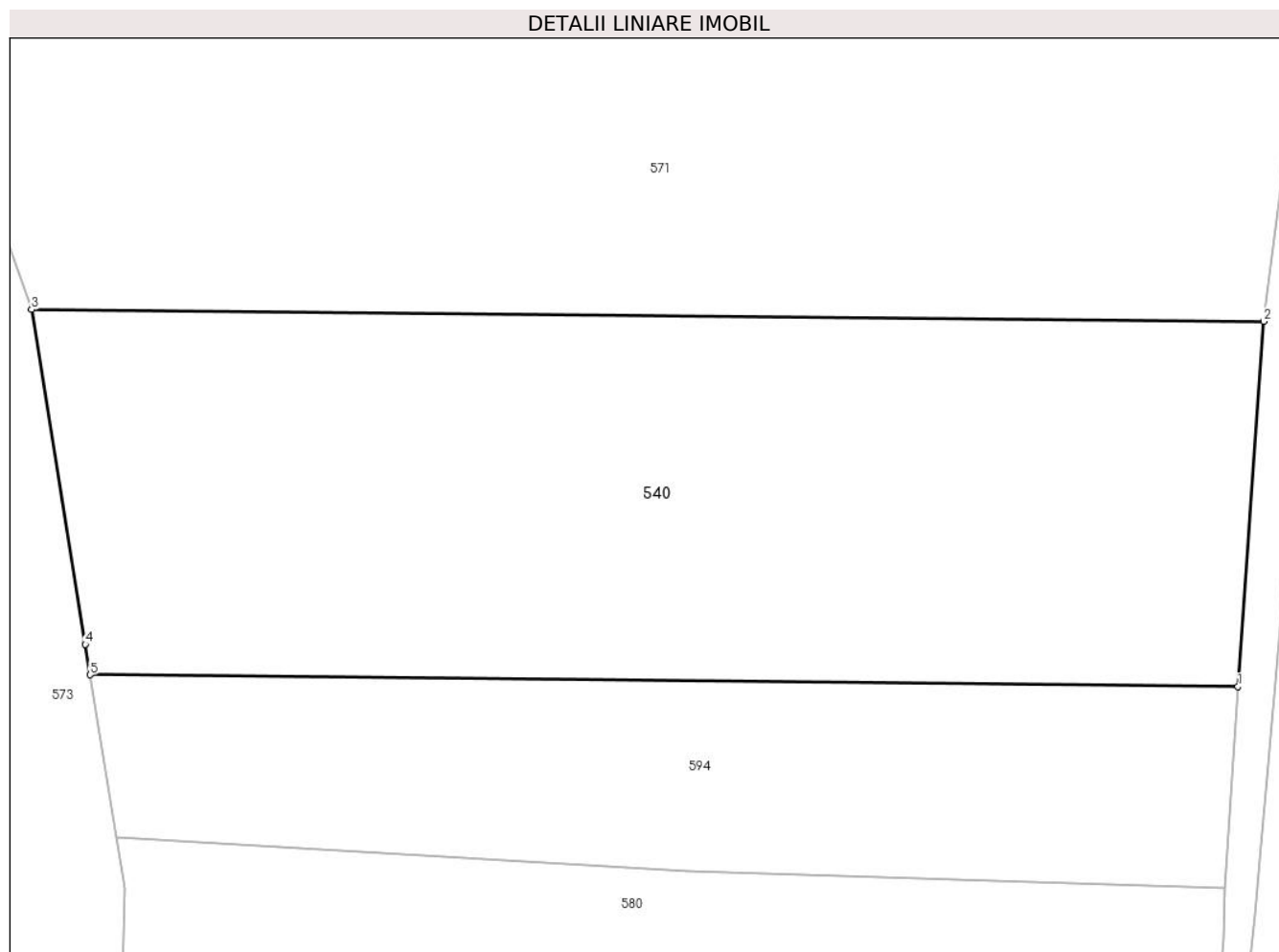
**C. Partea III. SARCINI .**

Inscrieri privind dezmembramintele dreptului de proprietate, drepturi reale de garanție și sarcini	Referințe
NU SUNT	

**Teren**

Nr cadastral	Suprafaţa (mp)*	Observații / Referințe
	1.794	

\* Suprafața este determinată în planul de proiecție Stereo 70.



**Date referitoare la teren**

Crt	Categorie folosință	Intravilan	Suprafața (mp)	Tarla	Parcelă	Nr. topo	Observații / Referințe
1	arabil	DA	1.794	-	79/1/1	-	

**Lungime Segmente**

1) Valorile lungimilor segmentelor sunt obținute din proiecție în plan.

Punct început	X / Y	Punct sfârșit	X / Y	Lungime segment (** (m)
1	327.206,775 446.281,707	2	327.208,439 446.305,158	23.51
2	327.208,439 446.305,158	3	327.129,221 446.305,925	79.222
3	327.129,221 446.305,925	4	327.132,673 446.284,409	21.791
4	327.132,673 446.284,409	5	327.132,986 446.282,459	1.975
5	327.132,986 446.282,459	1	327.206,775 446.281,707	73.793



**\*\* Lungimile segmentelor sunt determinate în planul de proiecție Stereo 70 și sunt rotunjite la 1 milimetru.**

**\*\*\* Distanța dintre puncte este formată din segmente cumulate ce sunt mai mici decât valoarea 1 milimetru.**



**DATE DESPRE IMOBILUL NR. 541**

Oficiul de Cadastru și Publicitate Imobiliară HUNEDOARA  
Biroul de Cadastru și Publicitate Imobiliară Hateg

**A. Partea I. Descrierea imobilului**

TEREN Intravilan

Nr. CF vechi:528N  
Nr. cadastral vechi:424

Adresa: Loc. Hobita-Gradiste, Jud. Hunedoara

Nr. Crt	Nr cadastral Nr. topografic	Suprafața* (mp)	Observații / Referințe
A1	60764	Din acte: 1.070 Masurata: 1.171	Sector cadastral:68 Teren imprejmuit;

**B. Partea II. Proprietari și acte**

Inscrieri privitoare la dreptul de proprietate și alte drepturi reale	Referințe
<b>1348 / 13/03/2009</b>	
Act Administrativ nr. 91054/277, din 13/07/2005 emis de CJ HUNEDOARA;	
B1	A1
Intabulare, drept de PROPRIETATE, dobandit prin Lege, cota actuala 1/1, cota initiala 1/1 1) VASIONI IOAN	

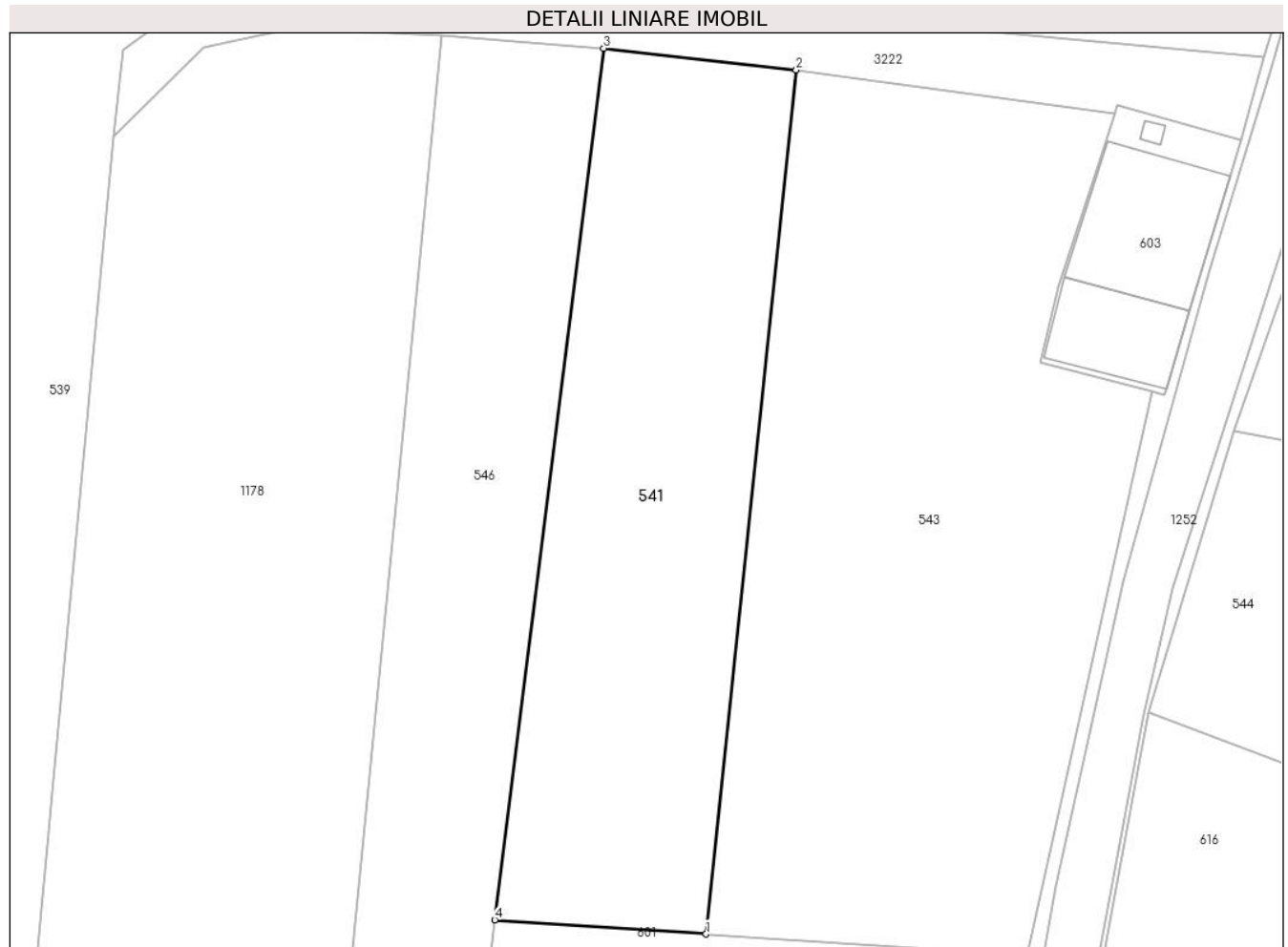
**C. Partea III. SARCINI .**

Inscrieri privind dezmembramintele dreptului de proprietate, drepturi reale de garanție și sarcini	Referințe
NU SUNT	

**Teren**

Nr cadastral	Suprafața (mp)*	Observații / Referințe
60764	Din acte: 1.070 Masurata: 1.171	

\* Suprafața este determinată în planul de proiecție Stereo 70.



**Date referitoare la teren**

Crt	Categorie folosință	Intra vilan	Suprafața (mp)	Tarla	Parcelă	Nr. topo	Observații / Referințe
1	arabil	DA	1.171	-	48/3	-	

**Lungime Segmente**

1) Valorile lungimilor segmentelor sunt obținute din proiecție în plan.

Punct început	X / Y	Punct sfârșit	X / Y	Lungime segment (** (m)
1	327.209,996 446.470,516	2	327.217,325 446.540,776	70.641
2	327.217,325 446.540,776	3	327.201,672 446.542,541	15.752
3	327.201,672 446.542,541	4	327.192,799 446.471,661	71.433
4	327.192,799 446.471,661	1	327.209,996 446.470,516	17.235

**\*\* Lungimile segmentelor sunt determinate în planul de proiecție Stereo 70 și sunt rotunjite la 1 milimetru.**

**\*\*\* Distanța dintre puncte este formată din segmente cumulate ce sunt mai mici decât valoarea 1 milimetru.**



**DATE DESPRE IMOBILUL NR. 543**

Oficiul de Cadastru și Publicitate Imobiliară HUNEDOARA  
Biroul de Cadastru și Publicitate Imobiliară Hateg

**A. Partea I. Descrierea imobilului**

TEREN Intravilan

Nr. CF vechi:466N  
Nr. cadastral vechi:380

Adresa: Loc. Hobita-Gradiste, Jud. Hunedoara

Nr. Crt	Nr cadastral Nr. topografic	Suprafața* (mp)	Observații / Referințe
A1	60770	1.903	Sector cadastral:68 Teren imprejmuit;

**B. Partea II. Proprietari și acte**

Inscrieri privitoare la dreptul de proprietate și alte drepturi reale		Referințe
<b>20739 / 14/08/2020</b>		
Act Notarial nr. 708, din 14/08/2020 emis de Lupulescu Catalin Marius;		
B1	Intabulare, drept de PROPRIETATEcu titlu cumparare, dobandit prin Conventie, cota actuala 1/1, cota initiala 1/1 1) <b>NOVAC SIMION</b> , si sotia 2) <b>NOVAC LIDIA-LOREDANA</b> , bun comun	A1

**C. Partea III. SARCINI .**

Inscrieri privind dezmembramintele dreptului de proprietate, drepturi reale de garanție și sarcini	Referințe
NU SUNT	

**Teren**

Nr cadastral	Suprafața (mp)*	Observații / Referințe
60770	1.903	

\* Suprafața este determinată în planul de proiecție Stereo 70.



**Date referitoare la teren**

Crt	Categorie folosință	Intravilan	Suprafața (mp)	Tarla	Parcelă	Nr. topo	Observații / Referințe
1	faneata	DA	902	-	48/1	-	
2	arabil	DA	1.001	-	48/2	-	

**Lungime Segmente**

1) Valorile lungimilor segmentelor sunt obținute din proiecție în plan.

Punct început	X / Y	Punct sfârșit	X / Y	Lungime segment (** (m))
1	327.242,408 446.534,752	2	327.243,22 446.537,244	2.621
2	327.243,22 446.537,244	3	327.217,325 446.540,776	26.135
3	327.217,325 446.540,776	4	327.209,996 446.470,516	70.641
4	327.209,996 446.470,516	5	327.210,243 446.470,499	0.248



Punct început	X / Y	Punct sfârşit	X / Y	Lungime segment (** (m)
5	327.210,243 446.470,499	6	327.236,126 446.468,776	25.94
6	327.236,126 446.468,776	7	327.246,217 446.514,632	46.953
7	327.246,217 446.514,632	8	327.237,124 446.517,008	9.398
8	327.237,124 446.517,008	9	327.238,59 446.523,139	6.304
9	327.238,59 446.523,139	1	327.242,408 446.534,752	12.225

\*\* Lungimile segmentelor sunt determinate în planul de proiecție Stereo 70 și sunt rotunjite la 1 milimetru.

\*\*\* Distanța dintre puncte este formată din segmente cumulate ce sunt mai mici decât valoarea 1 milimetru.



**DATE DESPRE IMOBILUL NR. 544**

Oficiul de Cadastru și Publicitate Imobiliară HUNEDOARA  
Biroul de Cadastru și Publicitate Imobiliară Hateg

**A. Partea I. Descrierea imobilului**

TEREN Intravilan

Adresa: Loc. Hobita-Gradiste, Jud. Hunedoara

Nr. Crt	Nr cadastral Nr. topografic	Suprafața* (mp)	Observații / Referințe
A1		420	Sector cadastral:68 Teren neimprejmuit;

**B. Partea II. Proprietari și acte**

Inscrieri privitoare la dreptul de proprietate și alte drepturi reale		Referințe
<b>1 / 02/02/2024</b>		
Act Normativ nr. 7, din 13/03/1996 emis de Parlamentul României;		
B1	Inscrierea provizorie, drept de PROPRIETATE, dobandit prin Lege, cota actuala 1/1	A1
1) <b>COMUNA SARMIZEGETUSA</b> , CIF:4633293, Proprietar neidentificat		

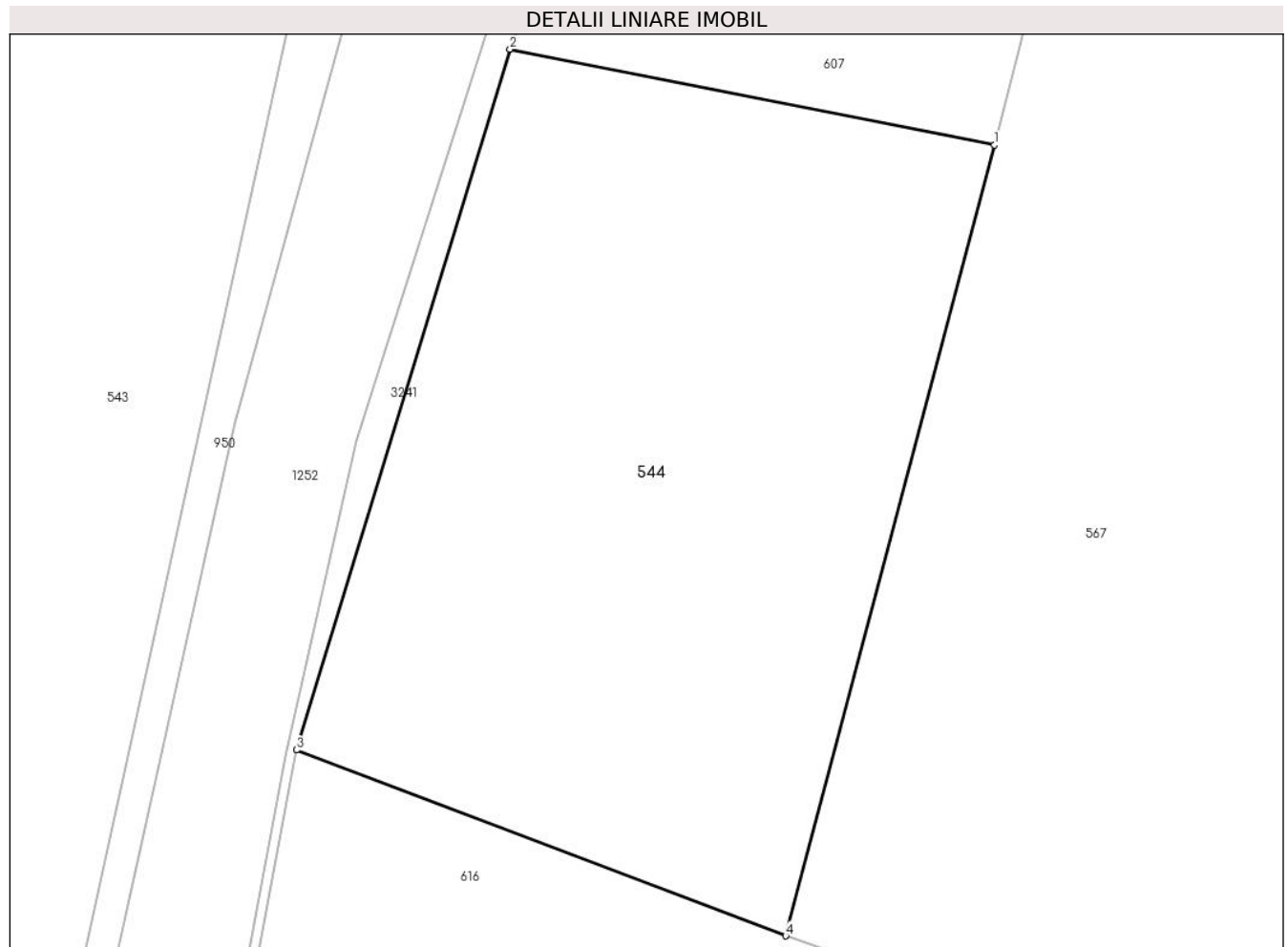
**C. Partea III. SARCINI .**

Inscrieri privind dezmembramintele dreptului de proprietate, drepturi reale de garanție și sarcini	Referințe
NU SUNT	

**Teren**

Nr cadastral	Suprafața (mp)*	Observații / Referințe
	420	

\* Suprafața este determinată în planul de proiecție Stereo 70.



**Date referitoare la teren**

Crt	Categorie folosință	Intravilan	Suprafața (mp)	Tarla	Parcelă	Nr. topo	Observații / Referințe
1	faneata	DA	420	-	-	-	

**Lungime Segmente**

1) Valorile lungimilor segmentelor sunt obținute din proiecție în plan.

Punct început	X / Y	Punct sfârșit	X / Y	Lungime segment (** (m)
1	327.268,795 446.508,295	2	327.252,946 446.511,426	16.155
2	327.252,946 446.511,426	3	327.245,958 446.488,516	23.952
3	327.245,958 446.488,516	4	327.261,962 446.482,437	17.12
4	327.261,962 446.482,437	1	327.268,795 446.508,295	26.746

\*\* Lungimile segmentelor sunt determinate în planul de proiecție Stereo 70 și sunt rotunjite la 1 milimetru.

**\*\*\* Distanţa dintre puncte este formată din segmente cumulate ce sunt mai mici decât valoarea 1 milimetru.**



**DATE DESPRE IMOBILUL NR. 546**

Oficiul de Cadastru și Publicitate Imobiliară HUNEDOARA  
Biroul de Cadastru și Publicitate Imobiliară Hateg

**A. Partea I. Descrierea imobilului**

TEREN Intravilan

Adresa: Loc. Hobita-Gradiste, Jud. Hunedoara

Nr. Crt	Nr cadastral Nr. topografic	Suprafața* (mp)	Observații / Referințe
A1		1.676	Sector cadastral:68 Teren neimpregmuit;

**B. Partea II. Proprietari și acte**

Inscrieri privitoare la dreptul de proprietate și alte drepturi reale		Referințe
<b>1 / 13/03/2024</b>		
Act Administrativ nr. 91054/137, din 08/05/2003 emis de CJPSDPAT HUNEDOARA;		
B1	Intabulare, drept de PROPRIETATE, dobandit prin Reconstituire, cota actuala 1/1 1) DUMONI DORICA	A1

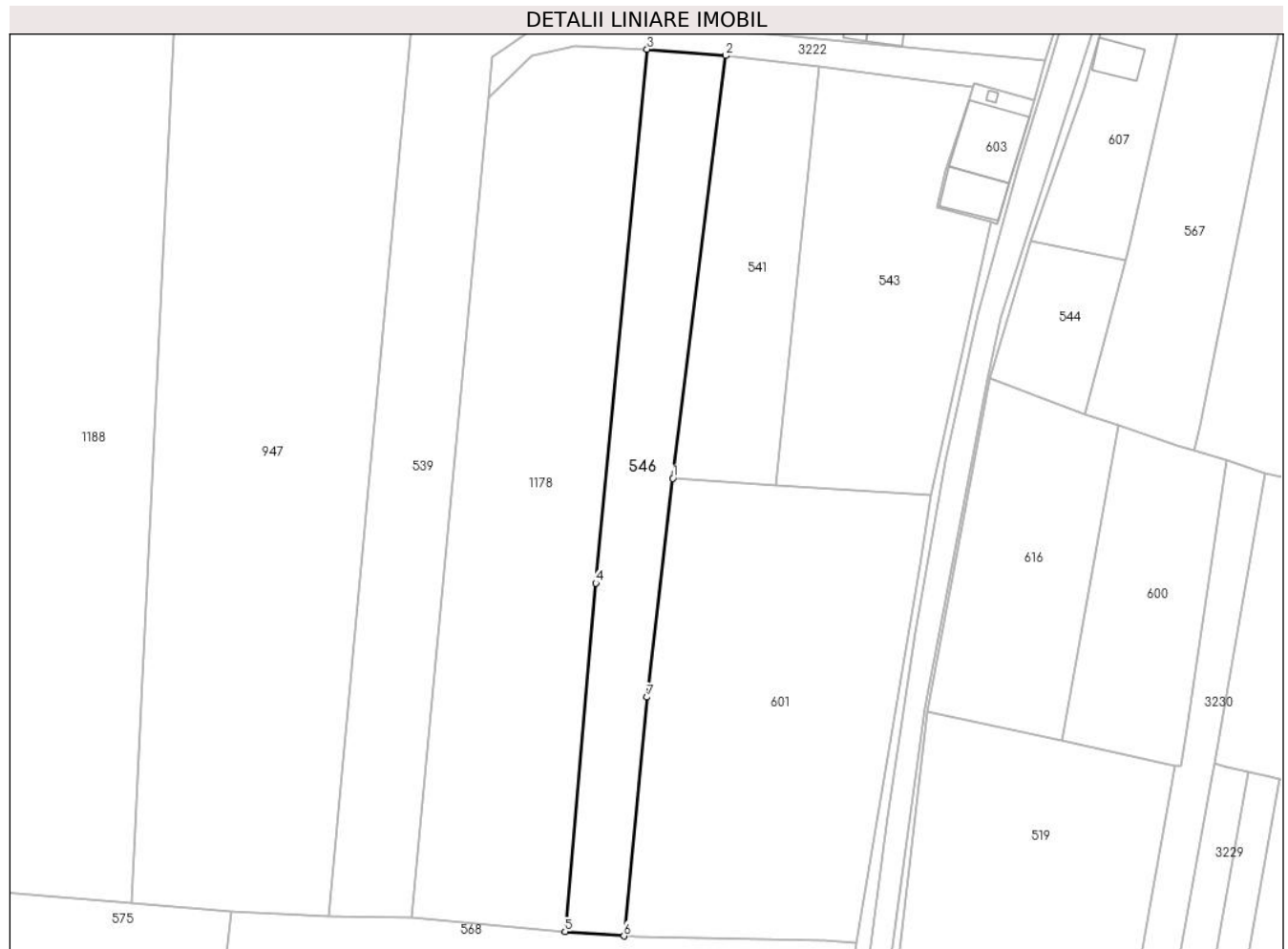
**C. Partea III. SARCINI .**

Inscrieri privind dezmembramintele dreptului de proprietate, drepturi reale de garanție și sarcini	Referințe
NU SUNT	

**Teren**

Nr cadastral	Suprafața (mp)*	Observații / Referințe
	1.676	

\* Suprafața este determinată în planul de proiecție Stereo 70.



**Date referitoare la teren**

Crt	Categorie folosință	Intravilan	Suprafața (mp)	Tarla	Parcelă	Nr. topo	Observații / Referințe
1	arabil	DA	1.676	2	49/1	-	Număr de parcelă din TP 449/1 greșit , corect e 49/1

**Lungime Segmente**

1) Valorile lungimilor segmentelor sunt obținute din proiecție în plan.

Punct început	X / Y	Punct sfârșit	X / Y	Lungime segment (** (m)
1	327.192,799 446.471,661	2	327.201,672 446.542,541	71.433
2	327.201,672 446.542,541	3	327.188,481 446.543,618	13.235
3	327.188,481 446.543,618	4	327.179,823 446.454,117	89.919
4	327.179,823 446.454,117	5	327.174,71 446.395,668	58.672
5	327.174,71 446.395,668	6	327.184,57 446.394,929	9.888



Punct început	X / Y	Punct sfârșit	X / Y	Lungime segment (** (m)
6	327.184,57 446.394,929	7	327.188,443 446.434,981	40.239
7	327.188,443 446.434,981	1	327.192,799 446.471,661	36.938

\*\* Lungimile segmentelor sunt determinate în planul de proiecție Stereo 70 și sunt rotunjite la 1 milimetru.

\*\*\* Distanța dintre puncte este formată din segmente cumulate ce sunt mai mici decât valoarea 1 milimetru.



**DATE DESPRE IMOBILUL NR. 547**

Oficiul de Cadastru și Publicitate Imobiliară HUNEDOARA  
Biroul de Cadastru și Publicitate Imobiliară Hateg

**A. Partea I. Descrierea imobilului**

TEREN Intravilan

Adresa: Loc. Hobita-Gradiste, Jud. Hunedoara

Nr. Crt	Nr cadastral Nr. topografic	Suprafața* (mp)	Observații / Referințe
A1		5.277	Sector cadastral:68 Teren neimprejmut;

**B. Partea II. Proprietari și acte**

Inscrieri privitoare la dreptul de proprietate și alte drepturi reale		Referințe
<b>1 / 20/03/2024</b>		
Act Normativ nr. 7, din 13/03/1996 emis de Parlamentul României;		
B1	Intabulare, drept de PROPRIETATE, dobandit prin Lege, cota actuala 1/1 1) NEIDENTIFICAT NEIDENTIFICAT	A1
Act Administrativ nr. 524, din 19/03/2024 emis de Primăria Sarmizegetusa;		
B2	Se notează posesia faptică asupra suprafeței de 5277mp, în favoarea lui 1) HIBAIS MARIA	A1

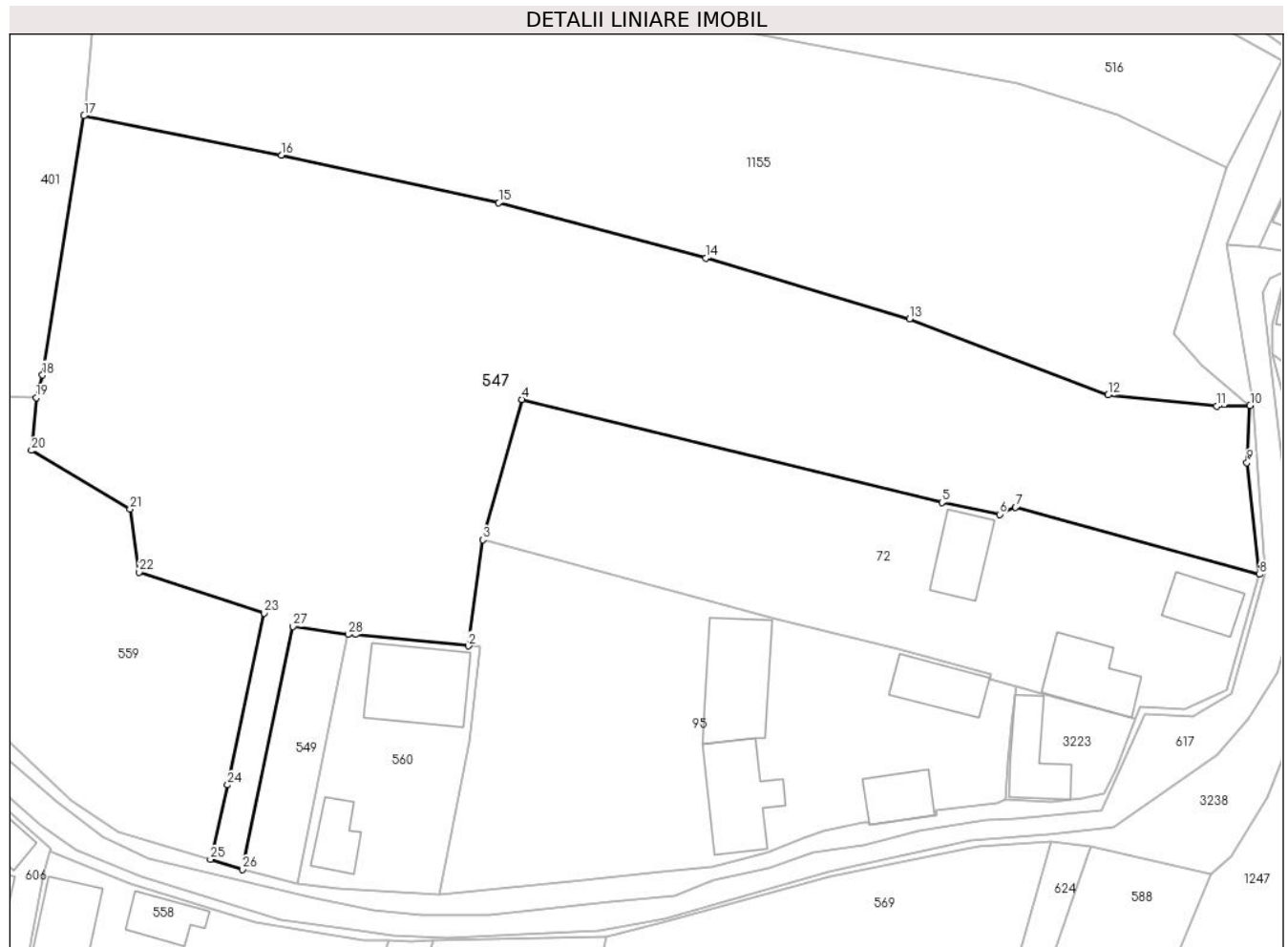
**C. Partea III. SARCINI .**

Inscrieri privind dezmembramintele dreptului de proprietate, drepturi reale de garanție și sarcini	Referințe
NU SUNT	

**Teren**

Nr cadastral	Suprafața (mp)*	Observații / Referințe
	5.277	

\* Suprafața este determinată în planul de proiecție Stereo 70.



**Date referitoare la teren**

Crt	Categorie folosință	Intravilan	Suprafața (mp)	Tarla	Parcelă	Nr. topo	Observații / Referințe
1	faneata	DA	5.277	-	172/2	-	

**Lungime Segmente**

1) Valorile lungimilor segmentelor sunt obținute din proiecție în plan.

Punct început	X / Y	Punct sfârșit	X / Y	Lungime segment (** (m)
1	327.310,832 446.213,363	2	327.325,111 446.211,907	14.353
3	327.326,928 446.225,334	4	327.331,864 446.243,088	18.427
5	327.385,066 446.230,045	6	327.392,351 446.228,536	7.44
7	327.394,375 446.229,429	8	327.425,255 446.220,942	32.025
9	327.423,693 446.235,093	10	327.424,072 446.242,288	7.205

Punct început	X / Y	Punct sfârșit	X / Y	Lungime segment (** (m)
2	327.325,111 446.211,907	3	327.326,928 446.225,334	13.549
4	327.331,864 446.243,088	5	327.385,066 446.230,045	54.777
6	327.392,351 446.228,536	7	327.394,375 446.229,429	2.212
8	327.425,255 446.220,942	9	327.423,693 446.235,093	14.237
10	327.424,072 446.242,288	11	327.419,817 446.242,212	4.256

Punct început	X / Y	Punct sfârşit	X / Y	Lungime segment (** (m)
11	327.419,817 446.242,212	12	327.406,062 446.243,627	13.828
13	327.380,961 446.253,255	14	327.355,161 446.260,938	26.92
15	327.328,963 446.267,928	16	327.301,43 446.273,979	28.19
17	327.276,465 446.278,957	18	327.271,204 446.246,14	33.236
19	327.270,425 446.243,267	20	327.269,809 446.236,621	6.674
21	327.282,282 446.229,213	22	327.283,444 446.221,214	8.083
23	327.299,272 446.216,045	24	327.294,641 446.194,321	22.212
25	327.292,457 446.184,905	26	327.296,512 446.183,626	4.252
27	327.302,906 446.214,354	28	327.309,876 446.213,329	7.045

Punct început	X / Y	Punct sfârşit	X / Y	Lungime segment (** (m)
12	327.406,062 446.243,627	13	327.380,961 446.253,255	26.884
14	327.355,161 446.260,938	15	327.328,963 446.267,928	27.114
16	327.301,43 446.273,979	17	327.276,465 446.278,957	25.456
18	327.271,204 446.246,14	19	327.270,425 446.243,267	2.977
20	327.269,809 446.236,621	21	327.282,282 446.229,213	14.507
22	327.283,444 446.221,214	23	327.299,272 446.216,045	16.651
24	327.294,641 446.194,321	25	327.292,457 446.184,905	9.666
26	327.296,512 446.183,626	27	327.302,906 446.214,354	31.386
28	327.309,876 446.213,329	1	327.310,832 446.213,363	0.957

\*\* Lungimile segmentelor sunt determinate în planul de proiecție Stereo 70 și sunt rotunjite la 1 milimetru.

\*\*\* Distanța dintre puncte este formată din segmente cumulate ce sunt mai mici decât valoarea 1 milimetru.



**DATE DESPRE IMOBILUL NR. 549**

Oficiul de Cadastru și Publicitate Imobiliară HUNEDOARA  
Biroul de Cadastru și Publicitate Imobiliară Hateg

**A. Partea I. Descrierea imobilului**

TEREN Intravilan

Adresa: Loc. Hobita-Gradiste, Jud. Hunedoara

Nr. Crt	Nr cadastral Nr. topografic	Suprafața* (mp)	Observații / Referințe
A1		227	Sector cadastral:68 Teren neimprejmuit;

**B. Partea II. Proprietari și acte**

Inscrieri privitoare la dreptul de proprietate și alte drepturi reale		Referințe
<b>1 / 01/02/2024</b>		
Act Notarial nr. Certificat de moștenitor nr 58, din 07/03/2001 emis de NP Lupulescu Flavia Laura;		
B1	Intabulare, drept de PROPRIETATE, dobandit prin Succesiune, cota actuala 1/4 1) IOVIȚONI IOANA	A1
Act Notarial nr. Certificat de moștenitor nr 58, din 07/03/2001 emis de NP Lupulescu Flavia Laura;		
B2	Intabulare, drept de PROPRIETATE, dobandit prin Succesiune, cota actuala 3/4 1) IOVIȚONI REMUS	A1

**C. Partea III. SARCINI .**

Inscrieri privind dezmembramintele dreptului de proprietate, drepturi reale de garanție și sarcini	Referințe
NU SUNT	

**Teren**

Nr cadastral	Suprafața (mp)*	Observații / Referințe
	227	

\* Suprafața este determinată în planul de proiecție Stereo 70.



**Date referitoare la teren**

Crt	Categorie folosință	Intravilan	Suprafața (mp)	Tarla	Parcelă	Nr. topo	Observații / Referințe
1	faneata	DA	227	6	155/3	-	

**Lungime Segmente**

1) Valorile lungimilor segmentelor sunt obținute din proiecție în plan.

Punct început	X / Y	Punct sfârșit	X / Y	Lungime segment (** (m)
1	327.309,876 446.213,329	2	327.302,906 446.214,354	7.045
2	327.302,906 446.214,354	3	327.296,512 446.183,626	31.386
3	327.296,512 446.183,626	4	327.303,534 446.181,77	7.263
4	327.303,534 446.181,77	5	327.309,783 446.212,851	31.703
5	327.309,783 446.212,851	1	327.309,876 446.213,329	0.487



**\*\* Lungimile segmentelor sunt determinate în planul de proiecție Stereo 70 și sunt rotunjite la 1 milimetru.**

**\*\*\* Distanța dintre puncte este formată din segmente cumulate ce sunt mai mici decât valoarea 1 milimetru.**



**DATE DESPRE IMOBILUL NR. 551**

Oficiul de Cadastru și Publicitate Imobiliară HUNEDOARA  
Biroul de Cadastru și Publicitate Imobiliară Hateg

**A. Partea I. Descrierea imobilului**

TEREN Intravilan

Adresa: Loc. Hobita-Gradiste, Jud. Hunedoara

Nr. Crt	Nr cadastral Nr. topografic	Suprafața* (mp)	Observații / Referințe
A1		896	Sector cadastral:68 Teren neimprejmuit;

**B. Partea II. Proprietari și acte**

Inscrieri privitoare la dreptul de proprietate și alte drepturi reale	Referințe
<b>1 / 02/02/2024</b>	
Act Administrativ nr. 91054/284, din 23/08/2005 emis de CJPSDPAT HUNEDOARA;	
B1	A1
Intabulare, drept de PROPRIETATE, dobandit prin Reconstituire, cota actuala 1/1	
1) TOTEȘTEAN PAULIN DEFUNCT:Da	

**C. Partea III. SARCINI .**

Inscrieri privind dezmembramintele dreptului de proprietate, drepturi reale de garanție și sarcini	Referințe
NU SUNT	

**Teren**

Nr cadastral	Suprafața (mp)*	Observații / Referințe
	896	

\* Suprafața este determinată în planul de proiecție Stereo 70.



**Date referitoare la teren**

Crt	Categorie folosință	Intravilan	Suprafața (mp)	Tarla	Parcelă	Nr. topo	Observații / Referințe
1	faneata	DA	896	7	236/1	-	

**Lungime Segmente**

1) Valorile lungimilor segmentelor sunt obținute din proiecție în plan.

Punct început	X / Y	Punct sfârșit	X / Y	Lungime segment (** (m)
1	327.348,424 446.369,808	2	327.360,845 446.422,23	53.873
2	327.360,845 446.422,23	3	327.347,859 446.426,807	13.769
3	327.347,859 446.426,807	4	327.347,15 446.427,057	0.752
4	327.347,15 446.427,057	5	327.344,642 446.427,784	2.611
5	327.344,642 446.427,784	6	327.333,231 446.372,24	56.704

Punct început	X / Y	Punct sfârșit	X / Y	Lungime segment (** (m)
6	327.333,231 446.372,24	1	327.348,424 446.369,808	15.386

\*\* Lungimile segmentelor sunt determinate în planul de proiecție Stereo 70 și sunt rotunjite la 1 milimetru.

\*\*\* Distanța dintre puncte este formată din segmente cumulate ce sunt mai mici decât valoarea 1 milimetru.



**DATE DESPRE IMOBILUL NR. 553**

Oficiul de Cadastru și Publicitate Imobiliară HUNEDOARA  
Biroul de Cadastru și Publicitate Imobiliară Hateg

**A. Partea I. Descrierea imobilului**

TEREN Intravilan

Nr. CF vechi:462N  
Nr. cadastral vechi:372

Adresa: Loc. Hobita-Gradiste, Jud. Hunedoara

Nr. Crt	Nr cadastral Nr. topografic	Suprafața* (mp)	Observații / Referințe
A1	60767	2.699	Sector cadastral:68 Teren neimprejmuit;

**B. Partea II. Proprietari și acte**

Inscrieri privitoare la dreptul de proprietate și alte drepturi reale	Referințe
<b>5862 / 29/10/2008</b>	
Act Notarial nr. 3259, din 29/10/2008 emis de NP;	
B1	A1
Intabulare, drept de PROPRIETATE, dobandit prin Conventie, cota actuala 1/1, cota initiala 1/1	
1) CIONOIU GHEORGHE	
2) CIONOIU MIHAELA-DIANA, bun comun	

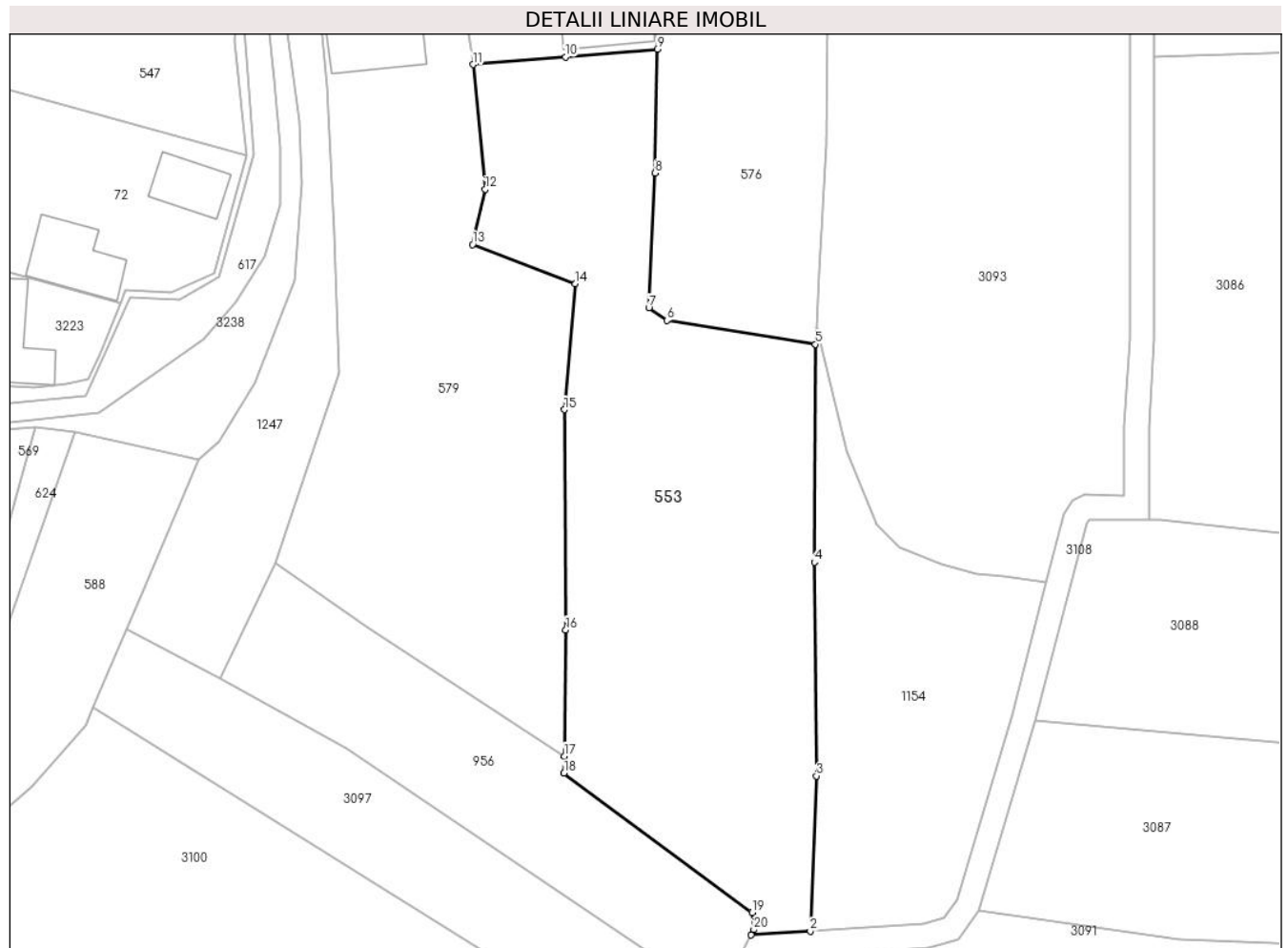
**C. Partea III. SARCINI .**

Inscrieri privind dezmembramintele dreptului de proprietate, drepturi reale de garanție și sarcini	Referințe
NU SUNT	

**Teren**

Nr cadastral	Suprafața (mp)*	Observații / Referințe
60767	2.699	

\* Suprafața este determinată în planul de proiecție Stereo 70.



**Date referitoare la teren**

Crt	Categorie folosință	Intravilan	Suprafața (mp)	Tarla	Parcelă	Nr. topo	Observații / Referințe
1	faneata	DA	2.699	-	176	-	

**Lungime Segmente**

1) Valorile lungimilor segmentelor sunt obținute din proiecție în plan.

Punct început	X / Y	Punct sfârșit	X / Y	Lungime segment (** (m)
1	327.487,891 446.124,195	2	327.495,237 446.124,665	7.361
2	327.495,237 446.124,665	3	327.496,004 446.143,935	19.285
3	327.496,004 446.143,935	4	327.495,744 446.170,45	26.516
4	327.495,744 446.170,45	5	327.495,89 446.197,503	27.053
5	327.495,89 446.197,503	6	327.477,418 446.200,454	18.706



Punct început	X / Y	Punct sfârşit	X / Y	Lungime segment (** (m)
6	327.477,418 446.200,454	7	327.475,175 446.202,005	2.727
7	327.475,175 446.202,005	8	327.475,956 446.218,743	16.756
8	327.475,956 446.218,743	9	327.476,216 446.234,109	15.368
9	327.476,216 446.234,109	10	327.464,812 446.233,137	11.445
10	327.464,812 446.233,137	11	327.453,315 446.232,209	11.534
11	327.453,315 446.232,209	12	327.454,837 446.216,734	15.55
12	327.454,837 446.216,734	13	327.453,275 446.209,866	7.043
13	327.453,275 446.209,866	14	327.466,038 446.205,025	13.65
14	327.466,038 446.205,025	15	327.464,682 446.189,38	15.704
15	327.464,682 446.189,38	16	327.464,851 446.162,066	27.315
16	327.464,851 446.162,066	17	327.464,659 446.146,371	15.696
17	327.464,659 446.146,371	18	327.464,634 446.144,277	2.094
18	327.464,634 446.144,277	19	327.487,989 446.126,979	29.063
19	327.487,989 446.126,979	20	327.488,218 446.124,85	2.141
20	327.488,218 446.124,85	1	327.487,891 446.124,195	0.732

\*\* Lungimile segmentelor sunt determinate în planul de proiecție Stereo 70 și sunt rotunjite la 1 milimetru.

\*\*\* Distanța dintre puncte este formată din segmente cumulate ce sunt mai mici decât valoarea 1 milimetru.



**DATE DESPRE IMOBILUL NR. 555**

Oficiul de Cadastru și Publicitate Imobiliară HUNEDOARA  
Biroul de Cadastru și Publicitate Imobiliară Hateg

**A. Partea I. Descrierea imobilului**

TEREN Intravilan

Adresa: Loc. Hobita-Gradiste, Jud. Hunedoara

Nr. Crt	Nr cadastral Nr. topografic	Suprafața* (mp)	Observații / Referințe
A1		Din acte: 1.728 Masurata: 1.252	Sector cadastral:68 Teren imprejmuit;

**B. Partea II. Proprietari și acte**

Inscrieri privitoare la dreptul de proprietate și alte drepturi reale		Referințe
<b>1 / 02/02/2024</b>		
Act Administrativ nr. 41410/38, din 07/10/1997 emis de CJPSDPAT HUNEDOARA;		
B1	Intabulare, drept de PROPRIETATE, dobandit prin Reconstituire, cota actuala 1/1 1) ALEXE LEUNORA DEFUNCT:Da	A1

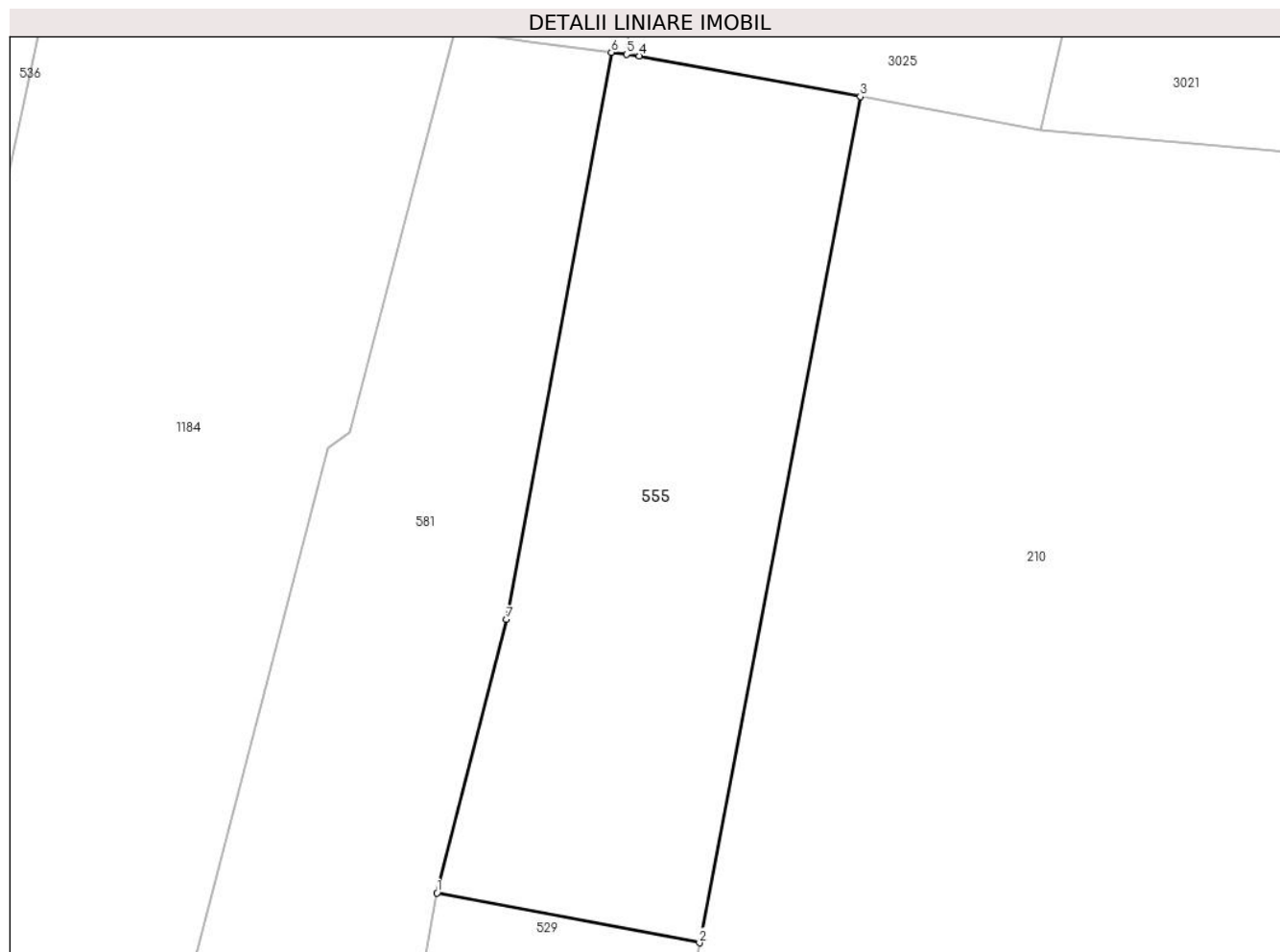
**C. Partea III. SARCINI .**

Inscrieri privind dezmembramintele dreptului de proprietate, drepturi reale de garanție și sarcini	Referințe
NU SUNT	

**Teren**

Nr cadastral	Suprafața (mp)*	Observații / Referințe
	Din acte: 1.728 Masurata: 1.252	

\* Suprafața este determinată în planul de proiecție Stereo 70.



**Date referitoare la teren**

Crt	Categorie folosință	Intra vilan	Suprafața (mp)	Tarla	Parcelă	Nr. topo	Observații / Referințe
1	arabil	DA	1.252	9	327/2	-	

**Lungime Segmente**

1) Valorile lungimilor segmentelor sunt obținute din proiecție în plan.

Punct început	X / Y	Punct sfârșit	X / Y	Lungime segment (** (m)
1	327.461,4 446.645,266	2	327.481,285 446.641,487	20.241
2	327.481,285 446.641,487	3	327.493,462 446.705,561	65.221
3	327.493,462 446.705,561	4	327.476,714 446.708,642	17.029
4	327.476,714 446.708,642	5	327.475,763 446.708,762	0.959
5	327.475,763 446.708,762	6	327.474,607 446.708,907	1.165

Punct început	X / Y	Punct sfârșit	X / Y	Lungime segment (** (m)
6	327.474,607 446.708,907	7	327.466,672 446.665,96	43.674
7	327.466,672 446.665,96	1	327.461,4 446.645,266	21.355

\*\* Lungimile segmentelor sunt determinate în planul de proiecție Stereo 70 și sunt rotunjite la 1 milimetru.

\*\*\* Distanța dintre puncte este formată din segmente cumulate ce sunt mai mici decât valoarea 1 milimetru.



**DATE DESPRE IMOBILUL NR. 556**

Oficiul de Cadastru și Publicitate Imobiliară HUNEDOARA  
Biroul de Cadastru și Publicitate Imobiliară Hateg

**A. Partea I. Descrierea imobilului**

TEREN Intravilan

Adresa: Loc. Hobita-Gradiste, Nr. 25, Jud. Hunedoara

Nr. Crt	Nr cadastral Nr. topografic	Suprafața* (mp)	Observații / Referințe
A1		4.798	Sector cadastral:68 Teren imprejmuit;

**Construcții**

Crt	Nr cadastral Nr. topografic	Adresa	Observații / Referințe
A1.1		Loc. Hobita-Gradiste, Nr. 25, Jud. Hunedoara	Nr. niveluri:1; S. construita la sol:102 mp; Construcție de locuit
A1.2		Loc. Hobita-Gradiste, Nr. 25, Jud. Hunedoara	Nr. niveluri:1; S. construita la sol:73 mp; Anexă
A1.3		Loc. Hobita-Gradiste, Nr. 25, Jud. Hunedoara	Nr. niveluri:1; S. construita la sol:85 mp; Anexă

**B. Partea II. Proprietari și acte**

Inscrieri privitoare la dreptul de proprietate și alte drepturi reale		Referințe
<b>1 / 31/01/2024</b>		
Act Administrativ nr. 41410/82, din 07/10/1997 emis de CJPSDPAT HUNEDOARA;		
B1	Intabulare, drept de PROPRIETATE, dobandit prin Reconstituire, cota actuala 1/1 1) ȘIMON DAMASCHIN	A1
<b>1 / 01/04/2024</b>		
Act Administrativ nr. 651, din 01/04/2024 emis de Primăria Sarmizegetusa;		
B2	Intabulare, drept de PROPRIETATE, dobandit prin Lege, cota actuala 1/1 1) ȘIMON DAMASCHIN	A1.1, A1.2, A1.3

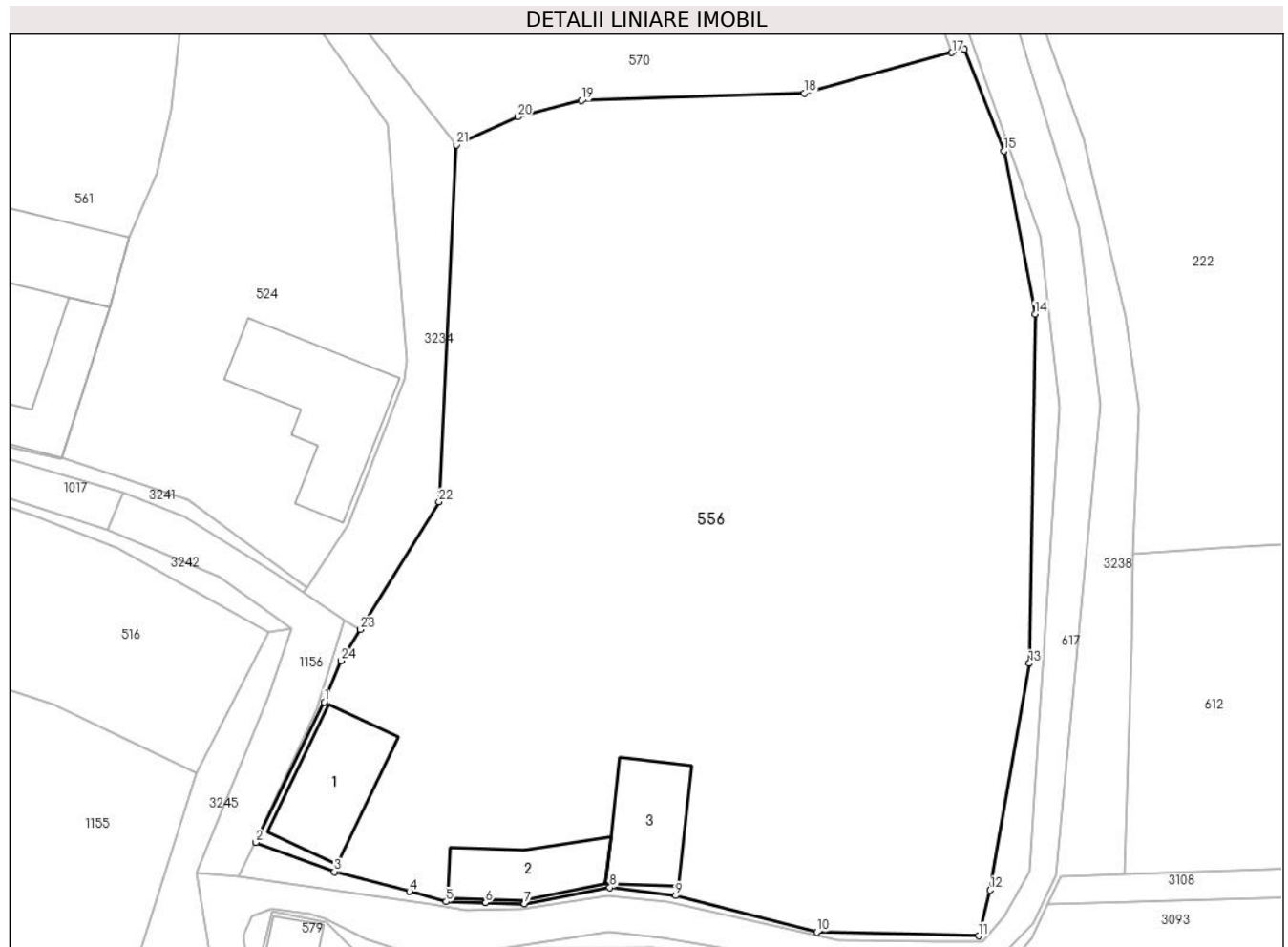
**C. Partea III. SARCINI .**

Inscrieri privind dezmembramintele dreptului de proprietate, drepturi reale de garanție și sarcini	Referințe
NU SUNT	

**Teren**

Nr cadastral	Suprafața (mp)*	Observații / Referințe
	4.798	

\* Suprafața este determinată în planul de proiecție Stereo 70.



**Date referitoare la teren**

Crt	Categorie folosință	Intravilan	Suprafața (mp)	Tarla	Parcelă	Nr. topo	Observații / Referințe
1	faneata	DA	2.437	8	179	-	
2	arabil	DA	470	8	180	-	
3	arabil	DA	335	8	181	-	
4	arabil	DA	639	8	182	-	
5	curți constructii	DA	917	8	183	-	

**Date referitoare la construcții**

Crt	Număr	Destinație construcție	Supraf. (mp)	Situație juridică	Observații / Referințe
A1.1		construcții de locuințe	102	Cu acte	Nr. niveluri:1; S. construita la sol:102 mp; Construcție de locuit
A1.2		construcții anexa	73	Cu acte	Nr. niveluri:1; S. construita la sol:73 mp; Anexă
A1.3		construcții anexa	85	Cu acte	Nr. niveluri:1; S. construita la sol:85 mp; Anexă



## Lungime Segmente

1) Valorile lungimilor segmentelor sunt obținute din proiecție în plan.

Punct început	X / Y	Punct sfârșit	X / Y	Lungime segment (** (m)
1	327.433,516 446.279,206	2	327.426,864 446.265,603	15.142
3	327.434,49 446.262,767	4	327.441,761 446.260,849	7.52
5	327.445,341 446.259,868	6	327.449,135 446.259,764	3.795
7	327.452,934 446.259,677	8	327.461,223 446.261,242	8.435
9	327.467,597 446.260,45	10	327.481,3 446.256,908	14.153
11	327.497,0 446.256,549	12	327.498,096 446.260,988	4.572
13	327.501,916 446.282,972	14	327.502,484 446.316,834	33.867
15	327.499,447 446.332,657	16	327.495,604 446.342,501	10.568
17	327.494,405 446.342,171	18	327.480,104 446.338,242	14.831
19	327.458,454 446.337,522	20	327.452,282 446.335,945	6.37
21	327.446,305 446.333,241	22	327.444,639 446.298,622	34.659
23	327.437,025 446.286,252	24	327.435,165 446.283,231	3.548

Punct început	X / Y	Punct sfârșit	X / Y	Lungime segment (** (m)
2	327.426,864 446.265,603	3	327.434,49 446.262,767	8.136
4	327.441,761 446.260,849	5	327.445,341 446.259,868	3.712
6	327.449,135 446.259,764	7	327.452,934 446.259,677	3.8
8	327.461,223 446.261,242	9	327.467,597 446.260,45	6.423
10	327.481,3 446.256,908	11	327.497,0 446.256,549	15.704
12	327.498,096 446.260,988	13	327.501,916 446.282,972	22.313
14	327.502,484 446.316,834	15	327.499,447 446.332,657	16.112
16	327.495,604 446.342,501	17	327.494,405 446.342,171	1.244
18	327.480,104 446.338,242	19	327.458,454 446.337,522	21.662
20	327.452,282 446.335,945	21	327.446,305 446.333,241	6.56
22	327.444,639 446.298,622	23	327.437,025 446.286,252	14.525
24	327.435,165 446.283,231	1	327.433,516 446.279,206	4.35

\*\* Lungimile segmentelor sunt determinate în planul de proiecție Stereo 70 și sunt rotunjite la 1 milimetru.

\*\*\* Distanța dintre puncte este formată din segmente cumulate ce sunt mai mici decât valoarea 1 milimetru.



**DATE DESPRE IMOBILUL NR. 557**

Oficiul de Cadastru și Publicitate Imobiliară HUNEDOARA  
Biroul de Cadastru și Publicitate Imobiliară Hateg

**A. Partea I. Descrierea imobilului**

TEREN Intravilan

Adresa: Loc. Hobita-Gradiste, Nr. 57, Jud. Hunedoara

Nr. Crt	Nr cadastral Nr. topografic	Suprafața* (mp)	Observații / Referințe
A1		Din acte: 1.412 Masurata: 1.610	Sector cadastral:68 Teren imprejmuit;

**Construcții**

Crt	Nr cadastral Nr. topografic	Adresa	Observații / Referințe
A1.1		Loc. Hobita-Gradiste, Nr. 57, Jud. Hunedoara	Nr. niveluri:1; S. construita la sol:52 mp; Construcție de locuit
A1.2		Loc. Hobita-Gradiste, Nr. 57, Jud. Hunedoara	Nr. niveluri:1; S. construita la sol:65 mp; Anexă

**B. Partea II. Proprietari și acte**

Inscrieri privitoare la dreptul de proprietate și alte drepturi reale		Referințe
<b>1 / 31/01/2024</b>		
Act Administrativ nr. 41410/80, din 07/10/1997 emis de CJPSDPAT HUNEDOARA;		
B1	Intabulare, drept de PROPRIETATE, dobandit prin Reconstituire, cota actuala 1/1 1) GHIURA PETRICĂ 2) GHIURA CAMELIA FELICIA	A1
<b>1 / 01/04/2024</b>		
Act Administrativ nr. 651, din 01/04/2024 emis de Primăria Sarmizegetusa;		
B2	Intabulare, drept de PROPRIETATE, dobandit prin Lege, cota actuala 1/1 1) GHIURA PETRICĂ 2) GHIURA CAMELIA FELICIA	A1.1, A1.2

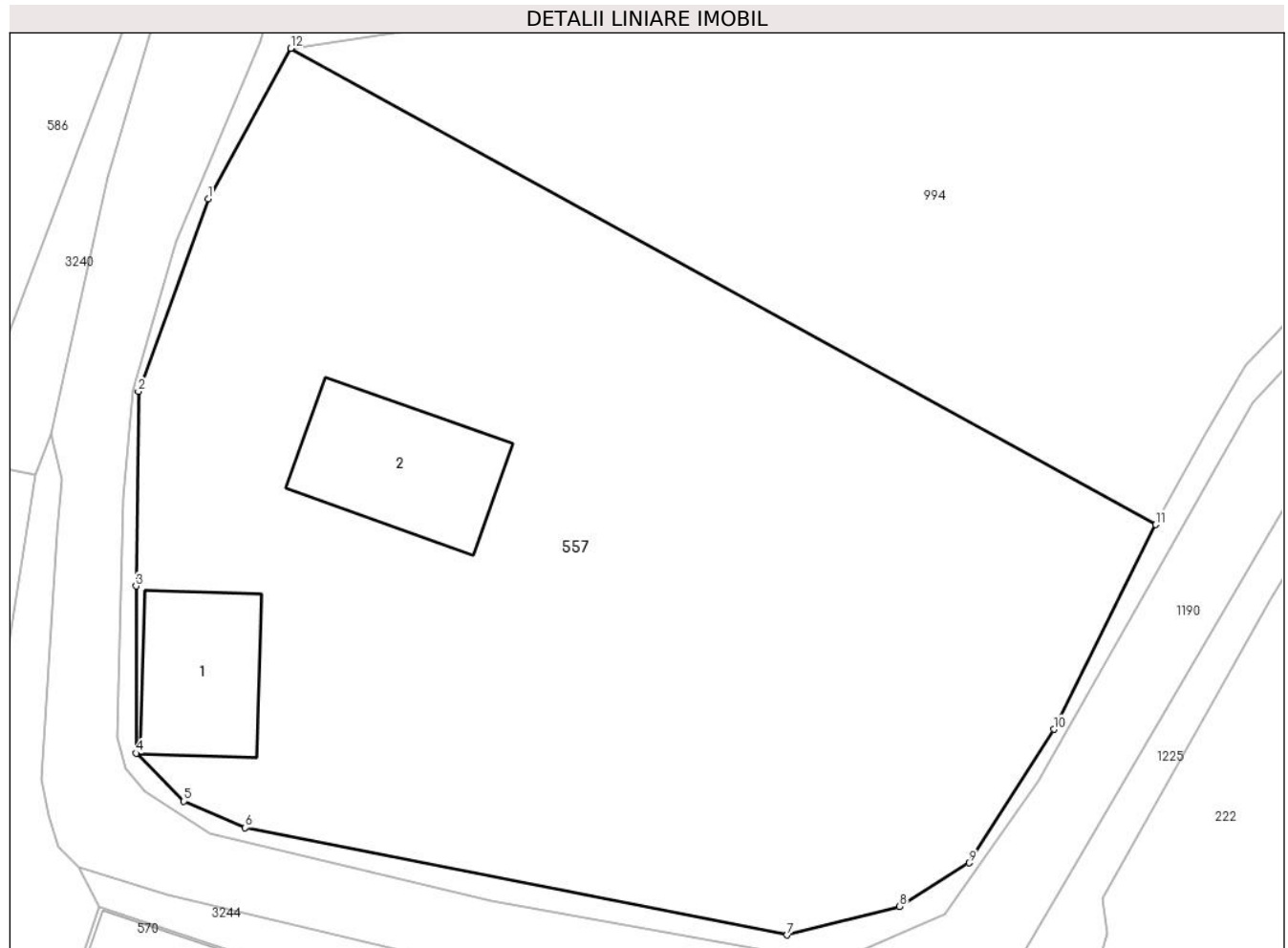
**C. Partea III. SARCINI .**

Inscrieri privind dezmembramintele dreptului de proprietate, drepturi reale de garanție și sarcini	Referințe
NU SUNT	

**Teren**

Nr cadastral	Suprafața (mp)*	Observații / Referințe
	Din acte: 1.412 Masurata: 1.610	

\* Suprafața este determinată în planul de proiecție Stereo 70.



**Date referitoare la teren**

Crt	Categorie folosință	Intra vilan	Suprafața (mp)	Tarla	Parcelă	Nr. topo	Observații / Referințe
1	faneata	DA	960	8	281	-	
2	curți constructii	DA	400	2	282	-	
3	arabil	DA	250	8	283	-	

**Date referitoare la construcții**

Crt	Număr	Destinație construcție	Supraf. (mp)	Situație juridică	Observații / Referințe
A1.1		construcții de locuințe	52	Cu acte	Nr. niveluri:1; S. construita la sol:52 mp; Construcție de locuit
A1.2		construcții anexa	65	Cu acte	Nr. niveluri:1; S. construita la sol:65 mp; Anexă

**Lungime Segmente**

1) Valorile lungimilor segmentelor sunt obținute din proiecție în plan.

Punct început	X / Y	Punct sfârșit	X / Y	Lungime segment (** (m)
1	327.459,069 446.464,868	2	327.455,406 446.454,735	10.775

Punct început	X / Y	Punct sfârşit	X / Y	Lungime segment (** (m)
2	327.455,406 446.454,735	3	327.455,284 446.444,495	10.241
3	327.455,284 446.444,495	4	327.455,299 446.435,698	8.797
4	327.455,299 446.435,698	5	327.457,793 446.433,173	3.549
5	327.457,793 446.433,173	6	327.461,024 446.431,783	3.517
6	327.461,024 446.431,783	7	327.489,549 446.426,134	29.079
7	327.489,549 446.426,134	8	327.495,453 446.427,642	6.094
8	327.495,453 446.427,642	9	327.499,114 446.429,927	4.316
9	327.499,114 446.429,927	10	327.503,575 446.436,955	8.324
10	327.503,575 446.436,955	11	327.508,939 446.447,727	12.034
11	327.508,939 446.447,727	12	327.463,421 446.472,79	51.962
12	327.463,421 446.472,79	1	327.459,069 446.464,868	9.039

\*\* Lungimile segmentelor sunt determinate în planul de proiecție Stereo 70 și sunt rotunjite la 1 milimetru.

\*\*\* Distanța dintre puncte este formată din segmente cumulate ce sunt mai mici decât valoarea 1 milimetru.



**DATE DESPRE IMOBILUL NR. 558**

Oficiul de Cadastru și Publicitate Imobiliară HUNEDOARA  
Biroul de Cadastru și Publicitate Imobiliară Hateg

**A. Partea I. Descrierea imobilului**

TEREN Intravilan

Adresa: Loc. Hobita-Gradiste, Nr. 46, Jud. Hunedoara

Nr. Crt	Nr cadastral Nr. topografic	Suprafața* (mp)	Observații / Referințe
A1		2.591	Sector cadastral:68 Teren imprejmuit;

**Construcții**

Crt	Nr cadastral Nr. topografic	Adresa	Observații / Referințe
A1.1		Loc. Hobita-Gradiste, Nr. 46, Jud. Hunedoara	Nr. niveluri:1; S. construita la sol:83 mp; Construcție de locuit
A1.2		Loc. Hobita-Gradiste, Nr. 46, Jud. Hunedoara	Nr. niveluri:1; S. construita la sol:43 mp; Anexă
A1.3		Loc. Hobita-Gradiste, Nr. 46, Jud. Hunedoara	Nr. niveluri:1; S. construita la sol:91 mp; Anexă
A1.4		Loc. Hobita-Gradiste, Nr. 46, Jud. Hunedoara	Nr. niveluri:1; S. construita la sol:32 mp; Anexă

**B. Partea II. Proprietari și acte**

Inscrieri privitoare la dreptul de proprietate și alte drepturi reale	Referințe
<b>1 / 01/02/2024</b>	
Act Administrativ nr. 91054/525, din 07/02/2007 emis de CJPSDPAT HUNEDOARA;	
B1	A1
Intabulare, drept de PROPRIETATE, dobandit prin Reconstituire, cota actuala 1/1	
1) IOVĂNESCU MARIA	
2) IOVĂNESCU PAULIN	
<b>1 / 01/04/2024</b>	
Act Administrativ nr. 651, din 01/04/2024 emis de Primăria Sarmizegetusa;	
B2	A1.1, A1.2, A1.3, A1.4
Intabulare, drept de PROPRIETATE, dobandit prin Lege, cota actuala 1/1	
1) IOVĂNESCU MARIA	
2) IOVĂNESCU PAULIN	

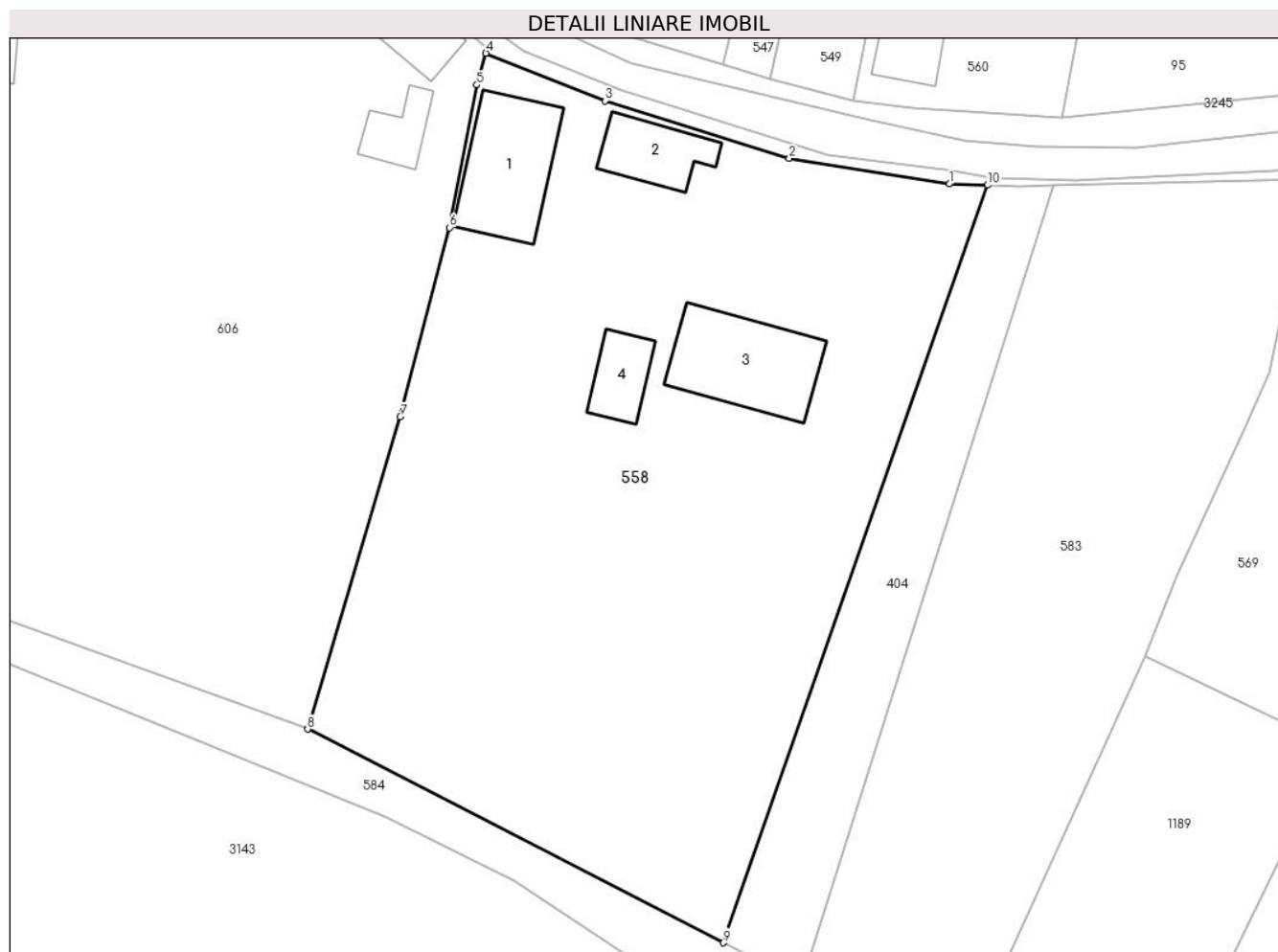
**C. Partea III. SARCINI .**

Inscrieri privind dezmembramintele dreptului de proprietate, drepturi reale de garanție și sarcini	Referințe
NU SUNT	

### Teren

Nr cadastral	Suprafața (mp)*	Observații / Referințe
	2.591	

\* Suprafața este determinată în planul de proiecție Stereo 70.



### Date referitoare la teren

Crt	Categorie folosință	Intra vilan	Suprafața (mp)	Tarla	Parcelă	Nr. topo	Observații / Referințe
1	faneata	DA	1.716	5	138	-	
2	curti constructii	DA	875	5	137	-	

### Date referitoare la construcții

Crt	Număr	Destinație construcție	Supraf. (mp)	Situație juridică	Observații / Referințe
A1.1		construcții de locuințe	83	Cu acte	Nr. niveluri:1; S. construita la sol:83 mp; Construcție de locuit
A1.2		construcții anexa	43	Cu acte	Nr. niveluri:1; S. construita la sol:43 mp; Anexă
A1.3		construcții anexa	Din acte: 92 Masurata: 91	Cu acte	Nr. niveluri:1; S. construita la sol:91 mp; Anexă
A1.4		construcții anexa	32	Cu acte	Nr. niveluri:1; S. construita la sol:32 mp; Anexă

### Lungime Segmente

1) Valorile lungimilor segmentelor sunt obținute din proiecție în plan.

Punct început	X / Y	Punct sfârșit	X / Y	Lungime segment (** (m)



Punct început	X / Y	Punct sfârşit	X / Y	Lungime segment (** (m)
1	327.311,796 446.174,717	2	327.298,115 446.176,891	13.853
2	327.298,115 446.176,891	3	327.282,36 446.181,813	16.506
3	327.282,36 446.181,813	4	327.272,196 446.185,877	10.946
4	327.272,196 446.185,877	5	327.271,413 446.183,172	2.816
5	327.271,413 446.183,172	6	327.269,067 446.170,987	12.409
6	327.269,067 446.170,987	7	327.264,86 446.154,838	16.688
7	327.264,86 446.154,838	8	327.256,964 446.128,163	27.819
8	327.256,964 446.128,163	9	327.292,465 446.109,925	39.912
9	327.292,465 446.109,925	10	327.315,055 446.174,619	68.525
10	327.315,055 446.174,619	1	327.311,796 446.174,717	3.26

\*\* Lungimile segmentelor sunt determinate în planul de proiecție Stereo 70 și sunt rotunjite la 1 milimetru.

\*\*\* Distanța dintre puncte este formată din segmente cumulate ce sunt mai mici decât valoarea 1 milimetru.



**DATE DESPRE IMOBILUL NR. 559**

Oficiul de Cadastru și Publicitate Imobiliară HUNEDOARA  
Biroul de Cadastru și Publicitate Imobiliară Hateg

**A. Partea I. Descrierea imobilului**

TEREN Intravilan

Adresa: Loc. Hobita-Gradiste, Nr. 37, Jud. Hunedoara

Nr. Crt	Nr cadastral Nr. topografic	Suprafața* (mp)	Observații / Referințe
A1		Din acte: 2.776 Masurata: 2.980	Sector cadastral:68 Teren imprejmuit;

**Construcții**

Crt	Nr cadastral Nr. topografic	Adresa	Observații / Referințe
A1.1		Loc. Hobita-Gradiste, Nr. 37, Jud. Hunedoara	Nr. niveluri:1; S. construita la sol:98 mp; Construcție de locuit
A1.2		Loc. Hobita-Gradiste, Nr. 37, Jud. Hunedoara	Nr. niveluri:1; S. construita la sol:58 mp; Anexă
A1.3		Loc. Hobita-Gradiste, Nr. 37, Jud. Hunedoara	Nr. niveluri:1; S. construita la sol:33 mp; Anexă

**B. Partea II. Proprietari și acte**

Inscrieri privitoare la dreptul de proprietate și alte drepturi reale		Referințe
<b>1 / 01/02/2024</b>		
Act Administrativ nr. 41410/17, din 10/04/1997 emis de CJPSDPAT HUNEDOARA;		
B1	Intabulare, drept de PROPRIETATE, dobandit prin Reconstituire, cota actuala 1/1 1) SUCIU ALEXANDRU DEFUNCT:Da	A1
Act Administrativ nr. 651, din 01/04/2024 emis de Primăria Sarmizegetusa;		
B2	Intabulare, drept de PROPRIETATE, dobandit prin Lege, cota actuala 1/1 1) SUCIU ALEXANDRU DEFUNCT:Da	A1.1, A1.2, A1.3

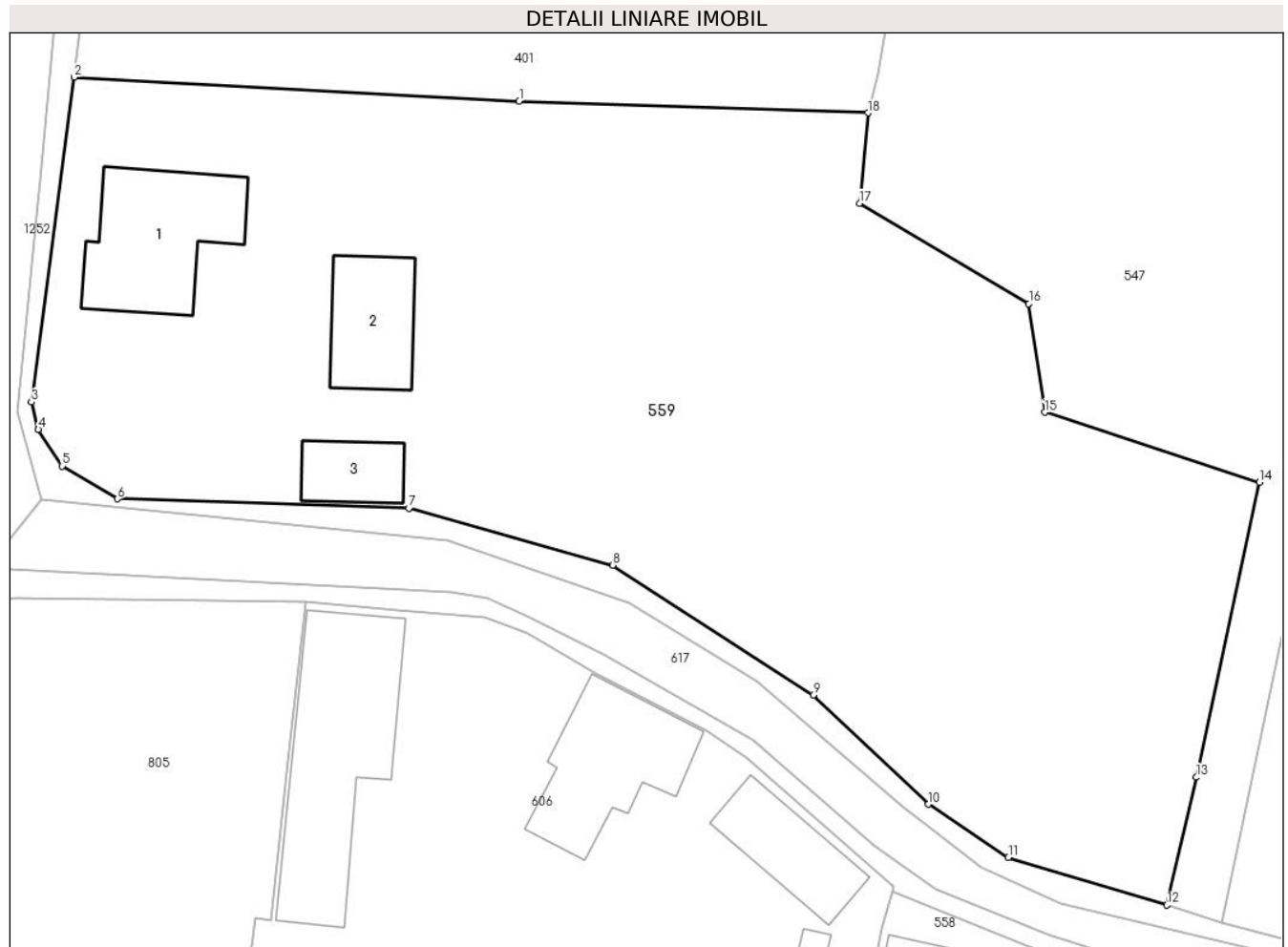
**C. Partea III. SARCINI .**

Inscrieri privind dezmembramentele dreptului de proprietate, drepturi reale de garanție și sarcini	Referințe
NU SUNT	

**Teren**

Nr cadastral	Suprafața (mp)*	Observații / Referințe
	Din acte: 2.776 Masurata: 2.980	

\* Suprafața este determinată în planul de proiecție Stereo 70.



**Date referitoare la teren**

Crt	Categorie folosință	Intra vilan	Suprafața (mp)	Tarla	Parcelă	Nr. topo	Observații / Referințe
1	arabil	DA	1.004	6	158	-	
2	arabil	DA	602	6	156/1	-	
3	faneata	DA	566	6	157	-	
4	curti constructii	DA	808	6	160	-	

**Date referitoare la construcții**

Crt	Număr	Destinație construcție	Supraf. (mp)	Situație juridică	Observații / Referințe
A1.1		construcții de locuințe	98	Cu acte	Nr. niveluri:1; S. construita la sol:98 mp; Construcție de locuit
A1.2		construcții anexa	58	Cu acte	Nr. niveluri:1; S. construita la sol:58 mp; Anexă
A1.3		construcții anexa	33	Cu acte	Nr. niveluri:1; S. construita la sol:33 mp; Anexă

**Lungime Segmente**

1) Valorile lungimilor segmentelor sunt obținute din proiecție în plan.

Punct început	X / Y	Punct sfârșit	X / Y	Lungime segment (** (m)
1	327.244,732 446.244,124	2	327.211,938 446.245,902	32.842
2	327.211,938 446.245,902	3	327.208,803 446.221,962	24.144
3	327.208,803 446.221,962	4	327.209,308 446.219,942	2.082
4	327.209,308 446.219,942	5	327.211,053 446.217,256	3.203
5	327.211,053 446.217,256	6	327.215,133 446.214,831	4.746
6	327.215,133 446.214,831	7	327.236,598 446.214,156	21.476
7	327.236,598 446.214,156	8	327.251,625 446.209,947	15.605
8	327.251,625 446.209,947	9	327.266,396 446.200,38	17.599
9	327.266,396 446.200,38	10	327.274,889 446.192,338	11.696
10	327.274,889 446.192,338	11	327.280,782 446.188,421	7.076
11	327.280,782 446.188,421	12	327.292,457 446.184,905	12.193
12	327.292,457 446.184,905	13	327.294,641 446.194,321	9.666
13	327.294,641 446.194,321	14	327.299,272 446.216,045	22.212
14	327.299,272 446.216,045	15	327.283,444 446.221,214	16.651
15	327.283,444 446.221,214	16	327.282,282 446.229,213	8.083
16	327.282,282 446.229,213	17	327.269,809 446.236,621	14.507
17	327.269,809 446.236,621	18	327.270,425 446.243,267	6.674
18	327.270,425 446.243,267	1	327.244,732 446.244,124	25.707

\*\* Lungimile segmentelor sunt determinate în planul de proiecție Stereo 70 și sunt rotunjite la 1 milimetru.

\*\*\* Distanța dintre puncte este formată din segmente cumulate ce sunt mai mici decât valoarea 1 milimetru.



**DATE DESPRE IMOBILUL NR. 560**

Oficiul de Cadastru și Publicitate Imobiliară HUNEDOARA  
Biroul de Cadastru și Publicitate Imobiliară Hateg

**A. Partea I. Descrierea imobilului**

TEREN Intravilan

Adresa: Loc. Hobita-Gradiste, Nr. 35, Jud. Hunedoara

Nr. Crt	Nr cadastral Nr. topografic	Suprafața* (mp)	Observații / Referințe
A1	60490	Din acte: 536 Masurata: 563	Sector cadastral:68 Teren imprejmuit;

**Construcții**

Crt	Nr cadastral Nr. topografic	Adresa	Observații / Referințe
A1.1	60490-C1	Loc. Hobita-Gradiste, Nr. 35, Jud. Hunedoara	Nr. niveluri:2; S. construita la sol:119 mp; CASA DE LOCUIT din lemn, cu regim de înălțime P+M, compusă la parter din cameră, living, bucătărie, baie, debara, casa scării și la mansardă din 4 camere, 3 băi, hol, debara, 2 balcoane, construita in anul 2000
A1.2	60490-C2	Loc. Hobita-Gradiste, Nr. 35, Jud. Hunedoara	Nr. niveluri:1; S. construita la sol:42 mp; BUCATARIE DE VARA din lemn, cu regim de înălțime P, compusă din bucătărie, hol, cuptor, construita in anul 1963.

**B. Partea II. Proprietari și acte**

Inscrieri privitoare la dreptul de proprietate și alte drepturi reale		Referințe
<b>27057 / 28/11/2014</b>		
Act Administrativ nr. 20/4619, din 15/10/2008 emis de Comisia Judeteana (act administrativ nr. 1592/29.10.2014-Primaria Sarmizegetusa);		
B1	Intabulare, drept de PROPRIETATE, dobandit prin Reconstituire, cota actuala 1/1, cota initiala 1/1 1) HIBAIS MARIA	A1
Act Administrativ nr. 760, din 26/11/2014 emis de Primaria Sarmizegetusa;		
B2	Intabulare, drept de PROPRIETATE, dobandit prin Construire, cota actuala 1/1, cota initiala 1/1 1) HIBAIS EMIL 2) HIBAIS MARIA	A1.1, A1.2

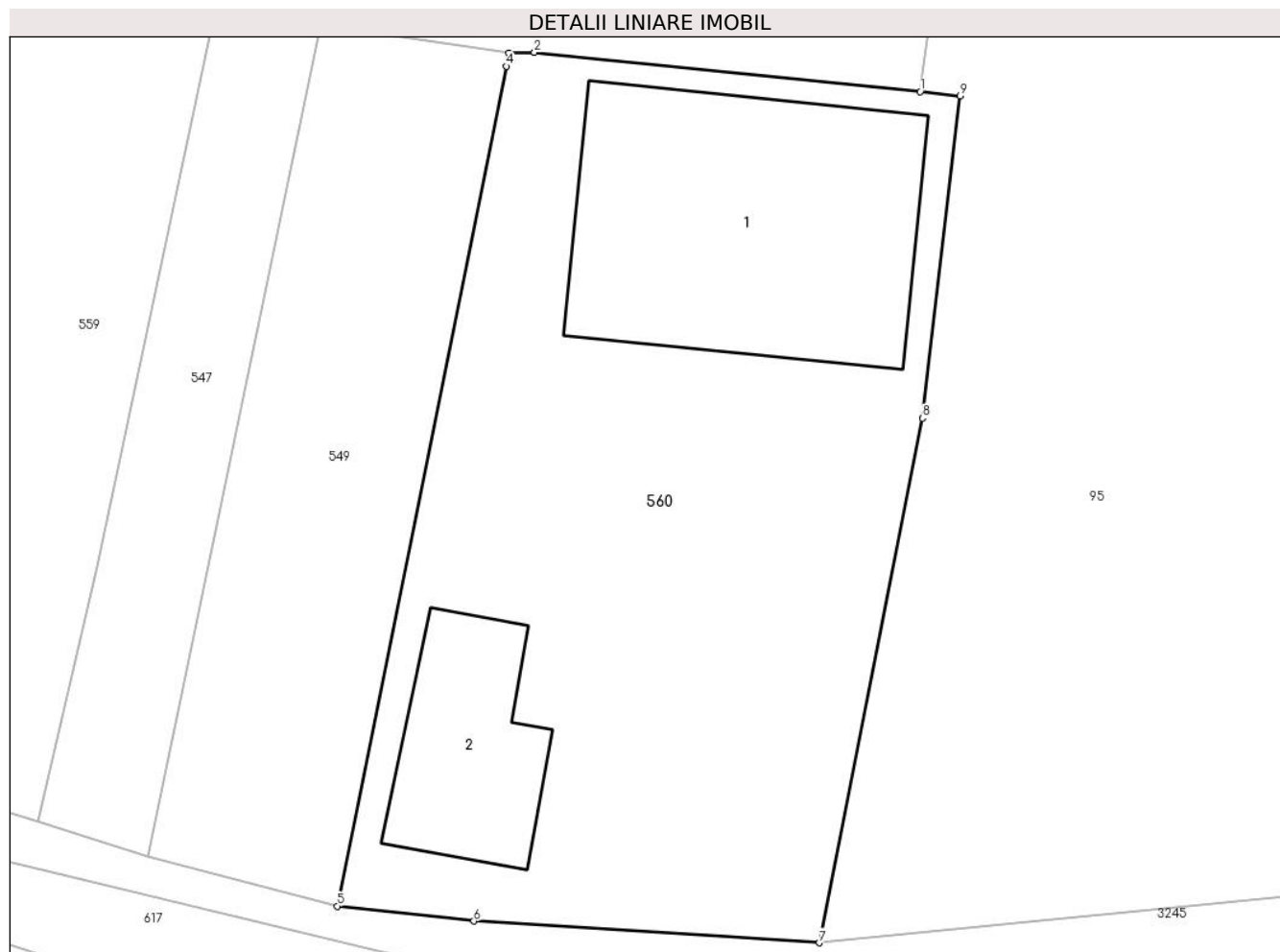
**C. Partea III. SARCINI .**

Inscrieri privind dezmembramintele dreptului de proprietate, drepturi reale de garanție și sarcini	Referințe
NU SUNT	

**Teren**

Nr cadastral	Suprafața (mp)*	Observații / Referințe
60490	Din acte: 536 Masurata: 563	

\* Suprafața este determinată în planul de proiecție Stereo 70.



**Date referitoare la teren**

Crt	Categorie folosință	Intravilan	Suprafața (mp)	Tarla	Parcelă	Nr. topo	Observații / Referințe
1	curți constructii	DA	563	6	155/1, 155/2	-	

**Date referitoare la construcții**

Crt	Număr	Destinație construcție	Supraf. (mp)	Situație juridică	Observații / Referințe
A1.1	60490-C1	construcții de locuințe	119	Cu acte	Nr. niveluri:2; S. construita la sol:119 mp; CASA DE LOCUIT din lemn, cu regim de înălțime P+M, compusă la parter din cameră, living, bucătărie, baie, debara, casa scării și la mansardă din 4 camere, 3 băi, hol, debara, 2 balcoane, construita în anul 2000
A1.2	60490-C2	construcții anexa	42	Cu acte	Nr. niveluri:1; S. construita la sol:42 mp; BUCATARIE DE VARA din lemn, cu regim de înălțime P, compusă din bucătărie, hol, cuptor, construita în anul 1963.

**Lungime Segmente**

1) Valorile lungimilor segmentelor sunt obținute din proiecție în plan.

Punct început	X / Y	Punct sfârșit	X / Y	Lungime segment (** (m)



Punct început	X / Y	Punct sfârşit	X / Y	Lungime segment (** (m)
1	327.325,111 446.211,907	2	327.310,832 446.213,363	14.353
2	327.310,832 446.213,363	3	327.309,876 446.213,329	0.957
3	327.309,876 446.213,329	4	327.309,783 446.212,851	0.487
4	327.309,783 446.212,851	5	327.303,534 446.181,77	31.703
5	327.303,534 446.181,77	6	327.308,587 446.181,213	5.084
6	327.308,587 446.181,213	7	327.321,369 446.180,414	12.807
7	327.321,369 446.180,414	8	327.325,192 446.199,826	19.785
8	327.325,192 446.199,826	9	327.326,582 446.211,757	12.012
9	327.326,582 446.211,757	1	327.325,111 446.211,907	1.479

\*\* Lungimile segmentelor sunt determinate în planul de proiecție Stereo 70 și sunt rotunjite la 1 milimetru.

\*\*\* Distanța dintre puncte este formată din segmente cumulate ce sunt mai mici decât valoarea 1 milimetru.



**DATE DESPRE IMOBILUL NR. 561**

Oficiul de Cadastru și Publicitate Imobiliară HUNEDOARA  
Biroul de Cadastru și Publicitate Imobiliară Hateg

**A. Partea I. Descrierea imobilului**

TEREN Intravilan

Adresa: Loc. Hobita-Gradiste, Nr. 27, Jud. Hunedoara

Nr. Crt	Nr cadastral Nr. topografic	Suprafața* (mp)	Observații / Referințe
A1	60253	5.062	Sector cadastral:68 Teren imprejmuit;

**Construcții**

Crt	Nr cadastral Nr. topografic	Adresa	Observații / Referințe
A1.1	60253-C1	Loc. Hobita-Gradiste, Nr. 27, Jud. Hunedoara	Nr. niveluri:1; S. construita la sol:120 mp; CASA DE LOCUIT
A1.2	60253-C2	Loc. Hobita-Gradiste, Nr. 27, Jud. Hunedoara	Nr. niveluri:1; S. construita la sol:89 mp; CASA DE LOCUIT
A1.3	60253-C3	Loc. Hobita-Gradiste, Nr. 27, Jud. Hunedoara	Nr. niveluri:1; S. construita la sol:177 mp; ANEXA
A1.4	60253-C4	Loc. Hobita-Gradiste, Nr. 27, Jud. Hunedoara	Nr. niveluri:1; S. construita la sol:18 mp; ANEXA

**B. Partea II. Proprietari și acte**

Inscrieri privitoare la dreptul de proprietate și alte drepturi reale	Referințe	
<b>1580 / 09/02/2012</b>		
Act Notarial nr. 13, din 03/02/2012 emis de LUPULESCU CATALIN MARIUS;		
B1	Intabulare, drept de PROPRIETATE, dobandit prin Succesiune, cota actuala 3/8, cota initiala 3/8 1) POPESCU CORNEL DEFUNCT:Da	A1.1, A1.2, A1.3, A1.4
B2	Intabulare, drept de PROPRIETATE, dobandit prin Succesiune, cota actuala 1/1, cota initiala 1/1 1) POPESCU CORNEL DEFUNCT:Da	A1
B3	Intabulare, drept de PROPRIETATE, dobandit prin Succesiune, cota actuala 5/8, cota initiala 5/8 1) POPESCU CORNEL DEFUNCT:Da	A1.1, A1.2, A1.3, A1.4

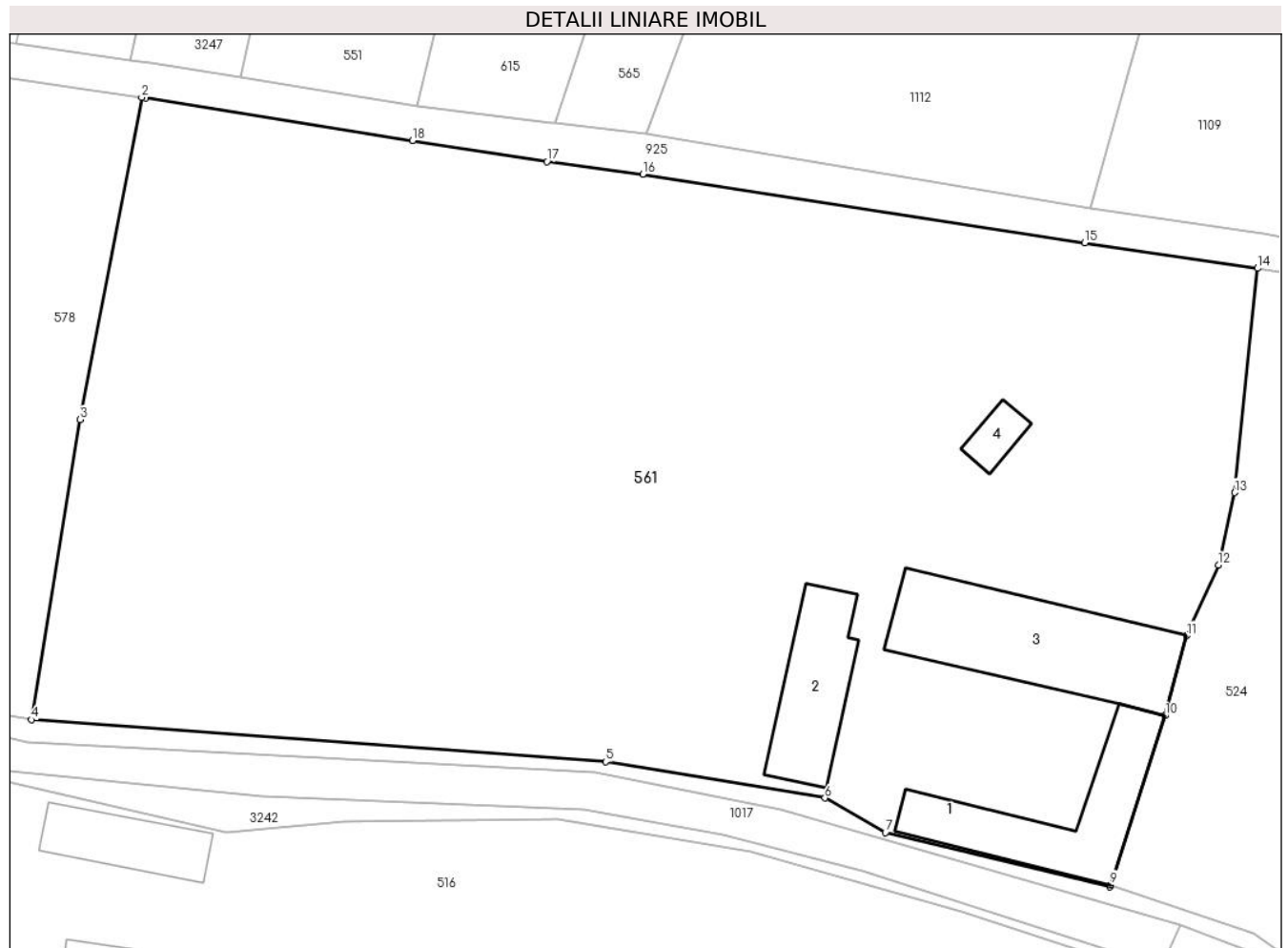
**C. Partea III. SARCINI**

Inscrieri privind dezmembramintele dreptului de proprietate, drepturi reale de garanție și sarcini	Referințe	
<b>1581 / 09/02/2012</b>		
Act Notarial nr. 185, din 03/02/2012 emis de LUPULESCU CATALIN MARIUS;		
C1	Intabulare, drept de UZUFRACT VIAGER, dobandit prin Conventie, cota actuala 1/2, cota initiala 1/2 1) POPESCU ANA	A1, A1.1, A1.2, A1.3, A1.4

**Teren**

Nr cadastral	Suprafața (mp)*	Observații / Referințe
60253	5.062	

\* Suprafața este determinată în planul de proiecție Stereo 70.



**Date referitoare la teren**

Crt	Categorie folosință	Intravilan	Suprafața (mp)	Tarla	Parcelă	Nr. topo	Observații / Referințe
1	faneata	DA	2.110	7	201	-	
2	arabil	DA	1.642	7	202	-	
3	arabil	DA	211	7	203	-	
4	curti constructii	DA	1.099	7	204	-	

**Date referitoare la construcții**

Crt	Număr	Destinație construcție	Supraf. (mp)	Situație juridică	Observații / Referințe
A1.1	60253-C1	construcții de locuințe	120	Cu acte	Nr. niveluri:1; S. construita la sol:120 mp; CASA DE LOCUIT
A1.2	60253-C2	construcții de locuințe	89	Cu acte	Nr. niveluri:1; S. construita la sol:89 mp; CASA DE LOCUIT
A1.3	60253-C3	construcții anexa	177	Cu acte	Nr. niveluri:1; S. construita la sol:177 mp; ANEXA
A1.4	60253-C4	construcții anexa	18	Cu acte	Nr. niveluri:1; S. construita la sol:18 mp; ANEXA

**Lungime Segmente**

1) Valorile lungimilor segmentelor sunt obținute din proiecție în plan.

Punct început	X / Y	Punct sfârșit	X / Y	Lungime segment (** (m)
1	327.325,039 446.370,513	2	327.324,697 446.370,554	0.344
2	327.324,697 446.370,554	3	327.319,384 446.342,866	28.193
3	327.319,384 446.342,866	4	327.315,225 446.317,1	26.1
4	327.315,225 446.317,1	5	327.364,604 446.313,492	49.511
5	327.364,604 446.313,492	6	327.383,463 446.310,371	19.116
6	327.383,463 446.310,371	7	327.388,663 446.307,4	5.989
7	327.388,663 446.307,4	8	327.407,97 446.302,738	19.862
8	327.407,97 446.302,738	9	327.408,025 446.302,931	0.201
9	327.408,025 446.302,931	10	327.412,729 446.317,442	15.254
10	327.412,729 446.317,442	11	327.414,58 446.324,314	7.117
11	327.414,58 446.324,314	12	327.417,296 446.330,392	6.657
12	327.417,296 446.330,392	13	327.418,681 446.336,596	6.357
13	327.418,681 446.336,596	14	327.420,668 446.355,867	19.373
14	327.420,668 446.355,867	15	327.405,797 446.358,052	15.031
15	327.405,797 446.358,052	16	327.367,794 446.363,951	38.458
16	327.367,794 446.363,951	17	327.359,556 446.365,029	8.308
17	327.359,556 446.365,029	18	327.348,003 446.366,837	11.694
18	327.348,003 446.366,837	1	327.325,039 446.370,513	23.256

\*\* Lungimile segmentelor sunt determinate în planul de proiecție Stereo 70 și sunt rotunjite la 1 milimetru.

\*\*\* Distanța dintre puncte este formată din segmente cumulate ce sunt mai mici decât valoarea 1 milimetru.



**DATE DESPRE IMOBILUL NR. 562**

Oficiul de Cadastru și Publicitate Imobiliară HUNEDOARA  
Biroul de Cadastru și Publicitate Imobiliară Hateg

**A. Partea I. Descrierea imobilului**

TEREN Intravilan

Adresa: Loc. Hobita-Gradiste, Nr. 13, Jud. Hunedoara

Nr. Crt	Nr cadastral Nr. topografic	Suprafața* (mp)	Observații / Referințe
A1	60460	Din acte: 1.813 Masurata: 1.915	Sector cadastral:68 Teren imprejmuit;

**Construcții**

Crt	Nr cadastral Nr. topografic	Adresa	Observații / Referințe
A1.1	60460-C1	Loc. Hobita-Gradiste, Nr. 13, Jud. Hunedoara	Nr. niveluri:1; S. construita la sol:129 mp; Casa de locuit, pe fundatie de piatra, zidarie din caramida, acoperis din tigla. Compusa din 4 camere, 1 hol si 1 camera. Anul construirii 1959
A1.2	60460-C2	Loc. Hobita-Gradiste, Nr. 13, Jud. Hunedoara	Nr. niveluri:1; S. construita la sol:68 mp; Sopron din lemn, acoperit cu tigla
A1.3	60460-C3	Loc. Hobita-Gradiste, Nr. 13, Jud. Hunedoara	Nr. niveluri:1; S. construita la sol:96 mp; Aexa (sura si grajd), pe fundatie de piatra, zidarie din caramida, acoperis din tigla. Anul construirii 1967

**B. Partea II. Proprietari și acte**

Inscrieri privitoare la dreptul de proprietate și alte drepturi reale	Referințe
<b>13914 / 06/06/2014</b>	
Act Administrativ nr. 24501/39, din 07/06/2002 emis de COMISIA JUDETEANA;	
B1	Intabulare, drept de PROPRIETATE, dobandit prin Reconstituire, cota actuala 1/1, cota initiala 1/1 1) MIHAILONI IOAN DEFUNCT:Da 2) MIHAILONI IOANA
Act Administrativ nr. 10580, din 02/06/2014 emis de PRIMARIA COMUNEI SARMIZEGETUSA;	
B2	Intabulare, drept de PROPRIETATE, dobandit prin Construire, cota actuala 1/1, cota initiala 1/1 1) MIHAILONI IOANA 2) MIHAILONI IOAN DEFUNCT:Da

**C. Partea III. SARCINI .**

Inscrieri privind dezmembramintele dreptului de proprietate, drepturi reale de garanție și sarcini	Referințe
NU SUNT	

### Teren

Nr cadastral	Suprafața (mp)*	Observații / Referințe
60460	Din acte: 1.813 Masurata: 1.915	

\* Suprafața este determinată în planul de proiecție Stereo 70.



### Date referitoare la teren

Crt	Categorie folosință	Intra vilan	Suprafața (mp)	Tarla	Parcelă	Nr. topo	Observații / Referințe
1	curți constructii	DA	660	7	264	-	
2	arabil	DA	1.255	7	243/1	-	

### Date referitoare la construcții

Crt	Număr	Destinație construcție	Supraf. (mp)	Situație juridică	Observații / Referințe
A1.1	60460-C1	construcții de locuințe	129	Cu acte	Nr. niveluri:1; S. construita la sol:129 mp; Casa de locuit, pe fundație de piatra, zidarie din caramida, acoperis din tigla. Compusa din 4 camere, 1 hol si 1 camera. Anul construirii 1959
A1.2	60460-C2	construcții anexa	68	Cu acte	Nr. niveluri:1; S. construita la sol:68 mp; Sopron din lemn, acoperit cu tigla
A1.3	60460-C3	construcții anexa	96	Cu acte	Nr. niveluri:1; S. construita la sol:96 mp; Aexa (sura si grajd), pe fundație de piatra, zidarie din caramida, acoperis din tigla. Anul construirii 1967



## Lungime Segmente

1) Valorile lungimilor segmentelor sunt obținute din proiecție în plan.

Punct început	X / Y	Punct sfârșit	X / Y	Lungime segment (** (m)
1	327.318,234 446.463,152	2	327.320,338 446.472,817	9.891
2	327.320,338 446.472,817	3	327.324,745 446.488,273	16.072
3	327.324,745 446.488,273	4	327.326,755 446.497,047	9.001
4	327.326,755 446.497,047	5	327.340,168 446.545,166	49.953
5	327.340,168 446.545,166	6	327.342,262 446.551,714	6.875
6	327.342,262 446.551,714	7	327.344,585 446.559,344	7.976
7	327.344,585 446.559,344	8	327.345,945 446.562,877	3.786
8	327.345,945 446.562,877	9	327.348,096 446.568,998	6.488
9	327.348,096 446.568,998	10	327.351,983 446.581,226	12.831
10	327.351,983 446.581,226	11	327.354,786 446.589,075	8.334
11	327.354,786 446.589,075	12	327.347,845 446.590,371	7.061
12	327.347,845 446.590,371	13	327.337,63 446.592,0	10.344
13	327.337,63 446.592,0	14	327.337,612 446.591,092	0.908
14	327.337,612 446.591,092	15	327.335,005 446.577,985	13.364
15	327.335,005 446.577,985	16	327.325,525 446.549,182	30.323
16	327.325,525 446.549,182	17	327.316,864 446.516,101	34.196
17	327.316,864 446.516,101	18	327.305,612 446.467,274	50.107
18	327.305,612 446.467,274	19	327.305,353 446.465,896	1.402
19	327.305,353 446.465,896	1	327.318,234 446.463,152	13.17

\*\* Lungimile segmentelor sunt determinate în planul de proiecție Stereo 70 și sunt rotunjite la 1 milimetru.

\*\*\* Distanța dintre puncte este formată din segmente cumulate ce sunt mai mici decât valoarea 1 milimetru.



**DATE DESPRE IMOBILUL NR. 563**

Oficiul de Cadastru și Publicitate Imobiliară HUNEDOARA  
Biroul de Cadastru și Publicitate Imobiliară Hateg

**A. Partea I. Descrierea imobilului**

TEREN Intravilan

Adresa: Loc. Hobita-Gradiste, Jud. Hunedoara

Nr. Crt	Nr cadastral Nr. topografic	Suprafața* (mp)	Observații / Referințe
A1	60277	237	Sector cadastral:68 Teren neimprejmuit;

**B. Partea II. Proprietari și acte**

Inscrieri privitoare la dreptul de proprietate și alte drepturi reale	Referințe
<b>5005 / 11/04/2012</b>	
Act Administrativ nr. 41410/81, din 07/10/1997 emis de COMISIA JUDETEANA;	
B1	A1
Intabulare, drept de PROPRIETATE, dobandit prin Reconstituire, cota actuala 1/1, cota initiala 1/1	
1) VASIONI VALER	

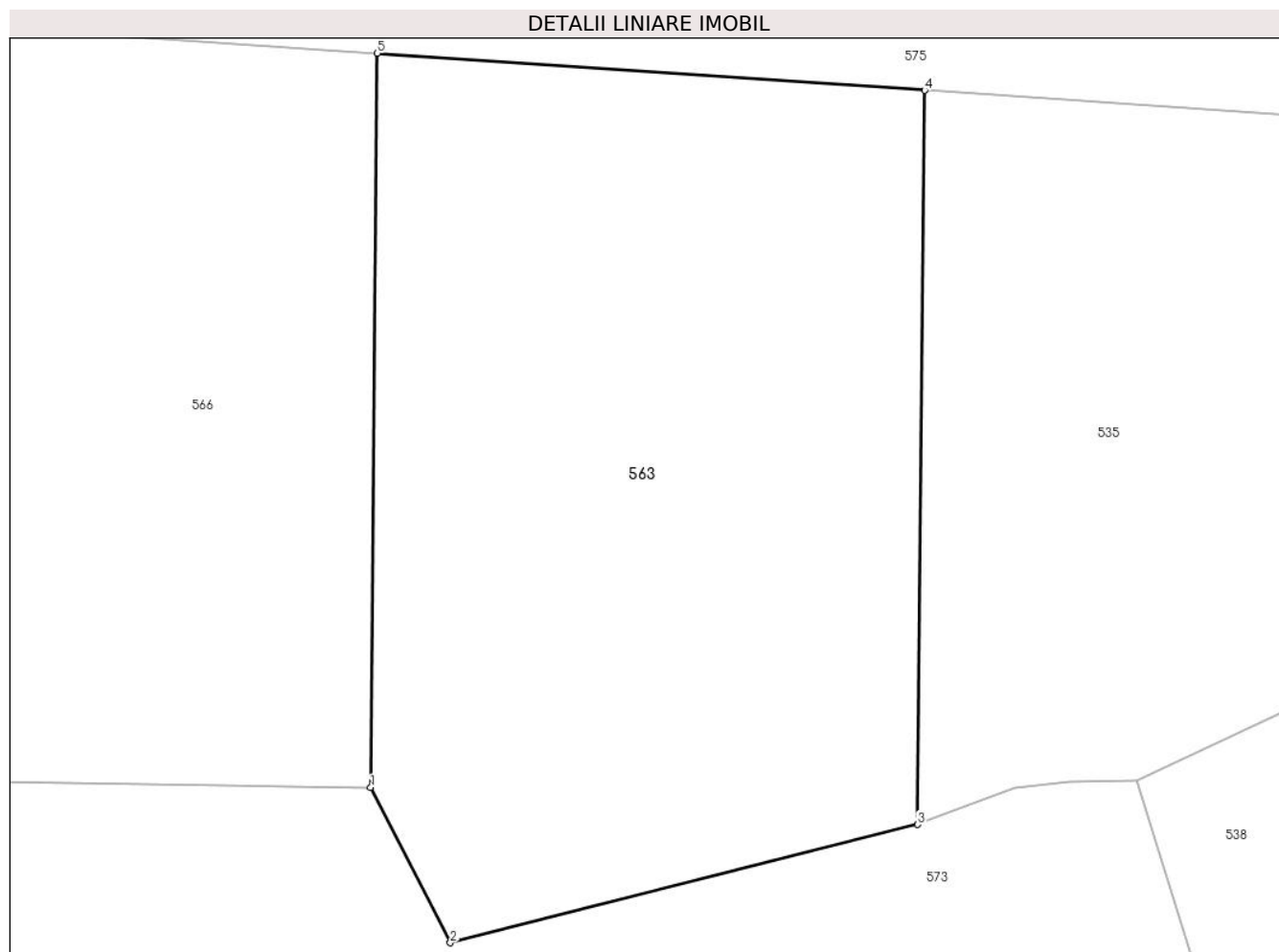
**C. Partea III. SARCINI .**

Inscrieri privind dezmembramintele dreptului de proprietate, drepturi reale de garanție și sarcini	Referințe
NU SUNT	

**Teren**

Nr cadastral	Suprafața (mp)*	Observații / Referințe
60277	237	

\* Suprafața este determinată în planul de proiecție Stereo 70.



**Date referitoare la teren**

Crt	Categorie folosință	Intravilan	Suprafața (mp)	Tarla	Parcelă	Nr. topo	Observații / Referințe
1	faneata	DA	237	2	51/5	-	

**Lungime Segmente**

1) Valorile lungimilor segmentelor sunt obținute din proiecție în plan.

Punct început	X / Y	Punct sfârșit	X / Y	Lungime segment (** (m)
1	327.091,917 446.368,664	2	327.093,759 446.365,072	4.037
2	327.093,759 446.365,072	3	327.104,583 446.367,806	11.164
3	327.104,583 446.367,806	4	327.104,744 446.384,794	16.989
4	327.104,744 446.384,794	5	327.092,07 446.385,655	12.703
5	327.092,07 446.385,655	1	327.091,917 446.368,664	16.992

**\*\* Lungimile segmentelor sunt determinate în planul de proiecție Stereo 70 și sunt rotunjite la 1 milimetru.**

**\*\*\* Distanța dintre puncte este formată din segmente cumulate ce sunt mai mici decât valoarea 1 milimetru.**



**DATE DESPRE IMOBILUL NR. 564**

Oficiul de Cadastru și Publicitate Imobiliară HUNEDOARA  
Biroul de Cadastru și Publicitate Imobiliară Hateg

**A. Partea I. Descrierea imobilului**

TEREN Intravilan

Adresa: Loc. Sarmizegetusa, Jud. Hunedoara

Nr. Crt	Nr cadastral Nr. topografic	Suprafața* (mp)	Observații / Referințe
A1		605	Sector cadastral:68 Teren neimprejmuit;

**B. Partea II. Proprietari și acte**

Inscrieri privitoare la dreptul de proprietate și alte drepturi reale		Referințe
<b>1 / 02/02/2024</b>		
Act Normativ nr. 7, din 13/03/1996 emis de Parlamentul României;		
B1	Inscrierea provizorie, drept de PROPRIETATE, dobandit prin Lege, cota actuala 1/1 1) COMUNA SARMIZEGETUSA, CIF:4633293	A1

**C. Partea III. SARCINI .**

Inscrieri privind dezmembramintele dreptului de proprietate, drepturi reale de garanție și sarcini	Referințe
NU SUNT	

**Teren**

Nr cadastral	Suprafața (mp)*	Observații / Referințe
	605	

\* Suprafața este determinată în planul de proiecție Stereo 70.



**Date referitoare la teren**

Crt	Categorie folosință	Intravilan	Suprafața (mp)	Tarla	Parcelă	Nr. topo	Observații / Referințe
1	drum	DA	605	-	-	-	

**Lungime Segmente**

1) Valorile lungimilor segmentelor sunt obținute din proiecție în plan.

Punct început	X / Y	Punct sfârșit	X / Y	Lungime segment (** (m)
1	327.004,841 446.044,332	2	326.982,829 446.048,016	22.318
2	326.982,829 446.048,016	3	326.968,667 446.050,387	14.359
3	326.968,667 446.050,387	4	326.967,988 446.045,012	5.418
4	326.967,988 446.045,012	5	327.003,233 446.037,116	36.119
5	327.003,233 446.037,116	6	326.993,581 445.992,6	45.55



Punct început	X / Y	Punct sfârșit	X / Y	Lungime segment (** (m)
6	326.993,581 445.992,6	7	326.989,208 445.974,091	19.019
7	326.989,208 445.974,091	8	326.982,375 445.947,337	27.613
8	326.982,375 445.947,337	9	326.986,251 445.946,347	4.0
9	326.986,251 445.946,347	10	326.993,092 445.973,136	27.649
10	326.993,092 445.973,136	11	326.997,483 445.991,716	19.092
11	326.997,483 445.991,716	12	327.006,981 446.039,622	48.838
12	327.006,981 446.039,622	13	327.006,939 446.043,981	4.359
13	327.006,939 446.043,981	1	327.004,841 446.044,332	2.127

\*\* Lungimile segmentelor sunt determinate în planul de proiecție Stereo 70 și sunt rotunjite la 1 milimetru.

\*\*\* Distanța dintre puncte este formată din segmente cumulate ce sunt mai mici decât valoarea 1 milimetru.



**DATE DESPRE IMOBILUL NR. 565**

Oficiul de Cadastru și Publicitate Imobiliară HUNEDOARA  
Biroul de Cadastru și Publicitate Imobiliară Hateg

**A. Partea I. Descrierea imobilului**

TEREN Intravilan

Adresa: Loc. Hobita-Gradiste, Jud. Hunedoara

Nr. Crt	Nr cadastral Nr. topografic	Suprafața* (mp)	Observații / Referințe
A1	60412	Din acte: 450 Masurata: 469	Sector cadastral:68 Teren imprejmuit;

**B. Partea II. Proprietari și acte**

Inscrieri privitoare la dreptul de proprietate și alte drepturi reale		Referințe
<b>24445 / 15/09/2021</b>		
Hotarare Judecatoreasca nr. 198, din 10/04/2019 emis de JUDECATORIA HATEG-DOSAR NR. 1438/240/2015;		
B1	Intabulare, drept de PROPRIETATEcu titlu tranzactie, dobandit prin Hotarare Judecatoreasca, cota actuala 1/1, cota initiala 1/1 1) <b>DĂNESCU ROMULUS</b>	A1

**C. Partea III. SARCINI .**


Inscrieri privind dezmembramintele dreptului de proprietate, drepturi reale de garanție și sarcini	Referințe
NU SUNT	

## Anexa Nr. 1 La Partea I

## Teren

Nr cadastral	Suprafața (mp)*	Observații / Referințe
60412	Din acte: 450 Masurata: 469	

\* Suprafața este determinată în planul de proiecție Stereo 70.



## Date referitoare la teren

Crt	Categorie folosință	Intra vilan	Suprafața (mp)	Tarla	Parcelă	Nr. topo	Observații / Referințe
1	arabil	DA	469	7	234	-	

## Lungime Segmente

1) Valorile lungimilor segmentelor sunt obținute din proiecție în plan.

Punct început	X / Y	Punct sfârșit	X / Y	Lungime segment (** (m)
1	327.368,058 446.367,382	2	327.385,585 446.414,194	49.986
2	327.385,585 446.414,194	3	327.375,114 446.417,564	11.0
3	327.375,114 446.417,564	4	327.370,007 446.401,113	17.225
4	327.370,007 446.401,113	5	327.365,348 446.383,623	18.1
5	327.365,348 446.383,623	6	327.360,218 446.368,351	16.111

Punct început	X / Y	Punct sfârşit	X / Y	Lungime segment (** (m)
6	327.360,218 446.368,351	1	327.368,058 446.367,382	7.9

\*\* Lungimile segmentelor sunt determinate în planul de proiecţie Stereo 70 şi sunt rotunjite la 1 milimetru.

\*\*\* Distanţa dintre puncte este formată din segmente cumulate ce sunt mai mici decât valoarea 1 milimetru.



**DATE DESPRE IMOBILUL NR. 566**

Oficiul de Cadastru și Publicitate Imobiliară HUNEDOARA  
Biroul de Cadastru și Publicitate Imobiliară Hateg

**A. Partea I. Descrierea imobilului**

TEREN Intravilan

Adresa: Loc. Hobita-Gradiste, Jud. Hunedoara

Nr. Crt	Nr cadastral Nr. topografic	Suprafața* (mp)	Observații / Referințe
A1	60269	412	Sector cadastral:68 Teren neimprejmuit;

**B. Partea II. Proprietari și acte**

Inscrieri privitoare la dreptul de proprietate și alte drepturi reale		Referințe
<b>4697 / 19/02/2019</b>		
Act Notarial nr. Contract de vanzare Nr. 449, din 18/02/2019 emis de NP CIORICA MARIN EUGEN;		
B1	Intabulare, drept de PROPRIETATE, dobandit prin Conventie, cota actuala 1/1, cota initiala 1/1 1) ATANASIU IULIAN, si sotia 2) ATANASIU ALINA-ELENA, bun comun	A1

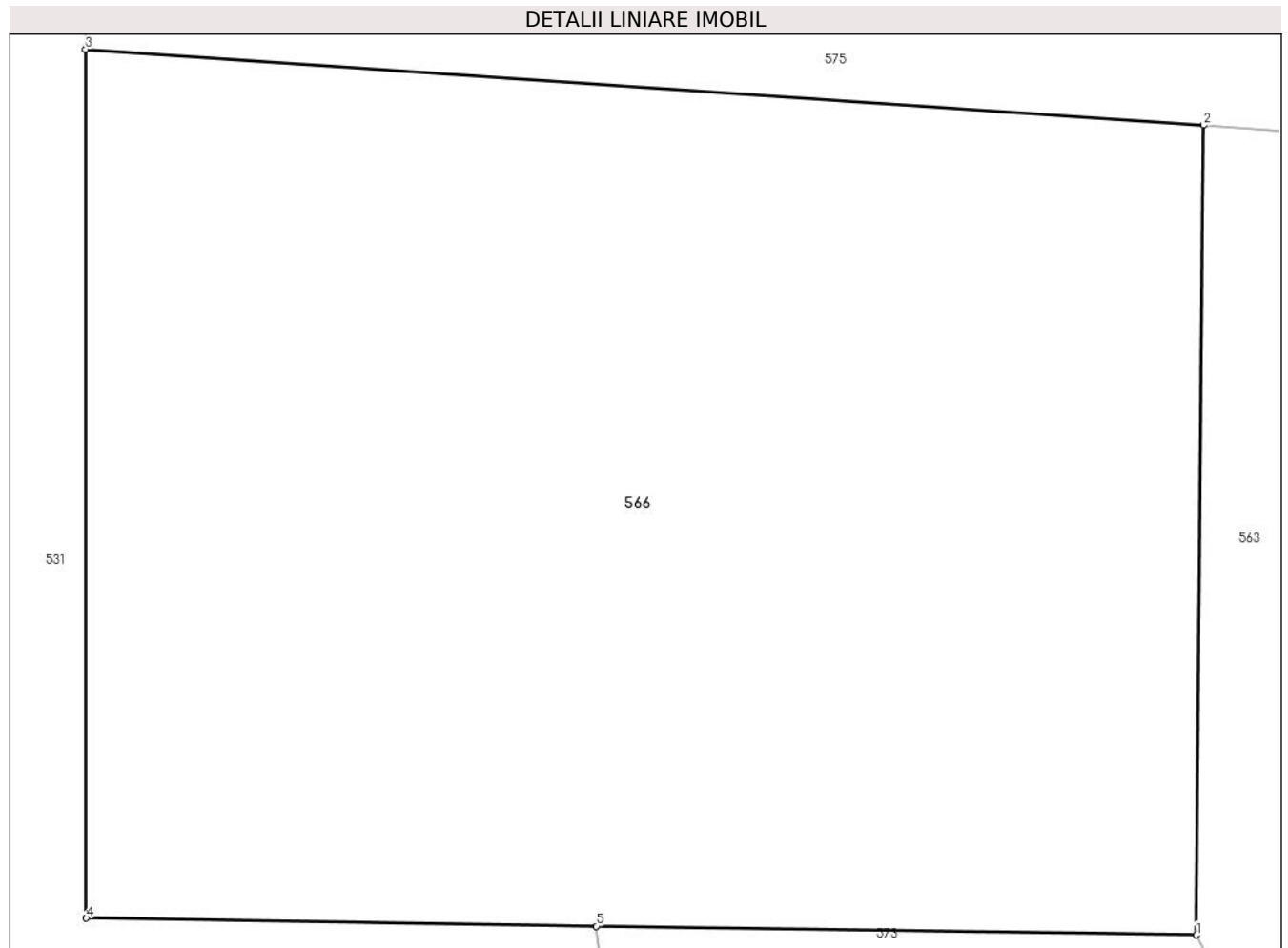
**C. Partea III. SARCINI .**

Inscrieri privind dezmembramintele dreptului de proprietate, drepturi reale de garanție și sarcini	Referințe
NU SUNT	

**Teren**

Nr cadastral	Suprafața (mp)*	Observații / Referințe
60269	412	

\* Suprafața este determinată în planul de proiecție Stereo 70.



**Date referitoare la teren**

Crt	Categorie folosință	Intra vilan	Suprafața (mp)	Tarla	Parcelă	Nr. topo	Observații / Referințe
1	arabil	DA	412	2	51/6	-	

**Lungime Segmente**

1) Valorile lungimilor segmentelor sunt obținute din proiecție în plan.

Punct început	X / Y	Punct sfârșit	X / Y	Lungime segment (** (m)
1	327.091,917 446.368,664	2	327.092,07 446.385,655	16.992
2	327.092,07 446.385,655	3	327.068,579 446.387,252	23.545
3	327.068,579 446.387,252	4	327.068,593 446.369,016	18.236
4	327.068,593 446.369,016	5	327.079,315 446.368,848	10.723
5	327.079,315 446.368,848	1	327.091,917 446.368,664	12.603



**\*\* Lungimile segmentelor sunt determinate în planul de proiecție Stereo 70 și sunt rotunjite la 1 milimetru.**

**\*\*\* Distanța dintre puncte este formată din segmente cumulate ce sunt mai mici decât valoarea 1 milimetru.**



**DATE DESPRE IMOBILUL NR. 567**

Oficiul de Cadastru și Publicitate Imobiliară HUNEDOARA  
Biroul de Cadastru și Publicitate Imobiliară Hateg

**A. Partea I. Descrierea imobilului**

TEREN Intravilan

Adresa: Loc. Hobita-Gradiste, Jud. Hunedoara

Nr. Crt	Nr cadastral Nr. topografic	Suprafața* (mp)	Observații / Referințe
A1	60001	Din acte: 1.510 Masurata: 1.540	Sector cadastral:68 Teren neimprejmuit;

**B. Partea II. Proprietari și acte**

Inscrieri privitoare la dreptul de proprietate și alte drepturi reale		Referințe
<b>2089 / 23/03/2010</b>		
Act Notarial nr. 474, din 22/03/2010 emis de NP VASIU MIHAELA CAMELIA;		
B1	Intabulare, drept de PROPRIETATEcu titlu donatie, dobandit prin Conventie, cota actuala 1/1, cota initiala 1/1 1) <b>HIBAIS CORINA ADRIANA</b> <i>OBSERVATII: bun propriu</i>	A1

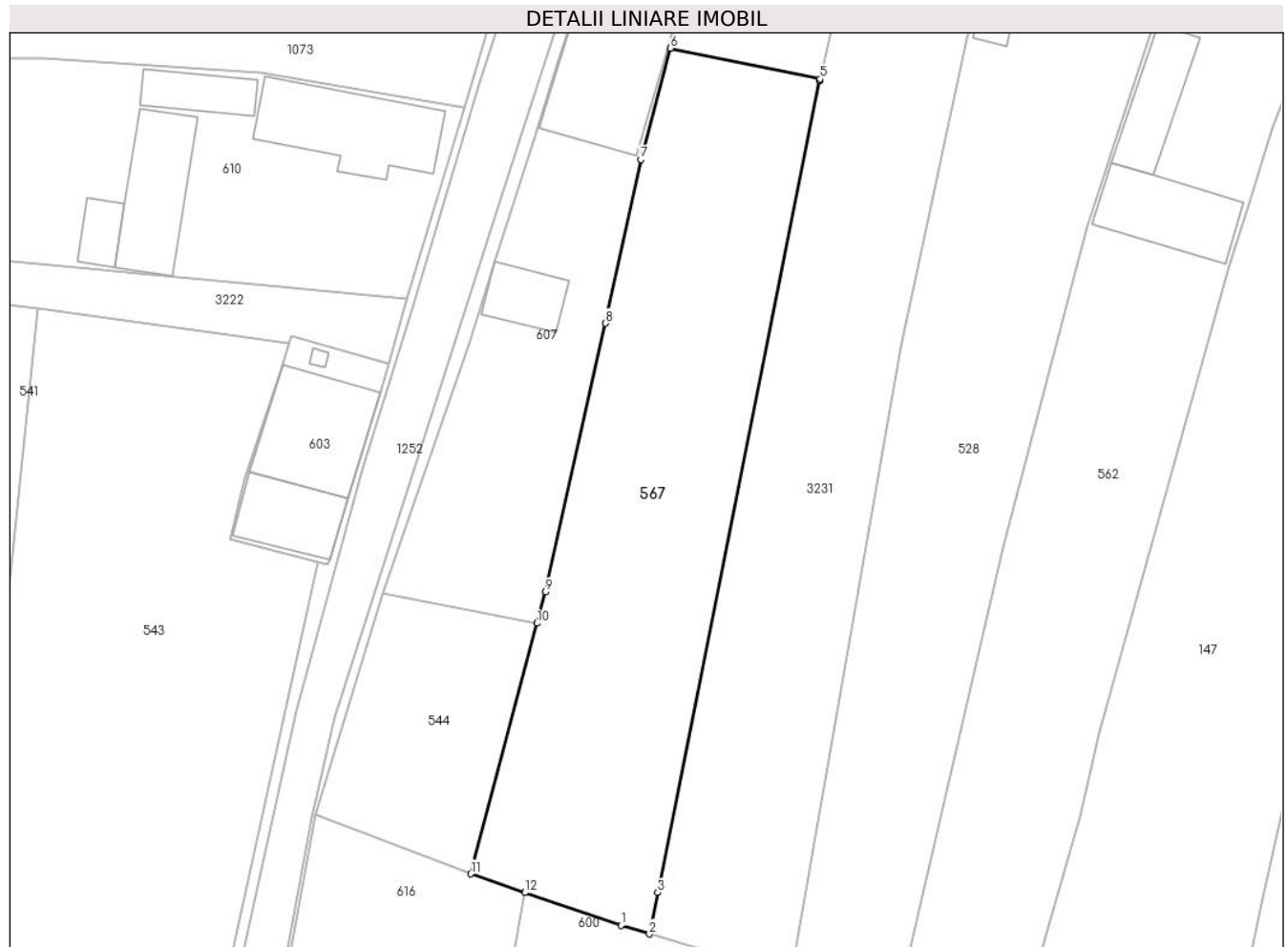
**C. Partea III. SARCINI .**

Inscrieri privind dezmembramintele dreptului de proprietate, drepturi reale de garanție și sarcini	Referințe
NU SUNT	

**Teren**

Nr cadastral	Suprafața (mp)*	Observații / Referințe
60001	Din acte: 1.510 Masurata: 1.540	

\* Suprafața este determinată în planul de proiecție Stereo 70.



**Date referitoare la teren**

Crt	Categorie folosință	Intra vilan	Suprafața (mp)	Tarla	Parcelă	Nr. topo	Observații / Referințe
1	arabil	DA	1.540	7	255	-	

**Lungime Segmente**

1) Valorile lungimilor segmentelor sunt obținute din proiecție în plan.

Punct început	X / Y	Punct sfârșit	X / Y	Lungime segment (** (m)
1	327.277,441 446.477,126	2	327.280,381 446.476,24	3.071
2	327.280,381 446.476,24	3	327.281,235 446.480,516	4.36
3	327.281,235 446.480,516	4	327.297,954 446.564,26	85.397
4	327.297,954 446.564,26	5	327.297,994 446.564,435	0.18
5	327.297,994 446.564,435	6	327.282,543 446.567,62	15.776

Punct început	X / Y	Punct sfârşit	X / Y	Lungime segment (** (m)
6	327.282,543 446.567,62	7	327.279,49 446.556,133	11.886
7	327.279,49 446.556,133	8	327.275,868 446.539,25	17.267
8	327.275,868 446.539,25	9	327.269,648 446.511,525	28.414
9	327.269,648 446.511,525	10	327.268,795 446.508,295	3.341
10	327.268,795 446.508,295	11	327.261,962 446.482,437	26.746
11	327.261,962 446.482,437	12	327.267,559 446.480,516	5.917
12	327.267,559 446.480,516	1	327.277,441 446.477,126	10.447

\*\* Lungimile segmentelor sunt determinate în planul de proiecție Stereo 70 și sunt rotunjite la 1 milimetru.

\*\*\* Distanța dintre puncte este formată din segmente cumulate ce sunt mai mici decât valoarea 1 milimetru.



**DATE DESPRE IMOBILUL NR. 568**

Oficiul de Cadastru și Publicitate Imobiliară HUNEDOARA  
Biroul de Cadastru și Publicitate Imobiliară Hateg

**A. Partea I. Descrierea imobilului**

TEREN Intravilan

Adresa: Loc. Hobita-Gradiste, Jud. Hunedoara

Nr. Crt	Nr cadastral Nr. topografic	Suprafața* (mp)	Observații / Referințe
A1	60283	1.402	Sector cadastral:68 Teren neimprejmuit; Se identifica cu imobilul de sub A+2 din CF 715 Sarmizegetusa,nr. topo. 1318/3

**B. Partea II. Proprietari și acte**

Inscrieri privitoare la dreptul de proprietate și alte drepturi reale		Referințe
<b>4695 / 19/02/2019</b>		
Act Notarial nr. Contract de Vanzare aut. Nr. 449, din 18/02/2019 emis de NP CIORICA MARIN EUGEN;		
B1	Intabulare, drept de PROPRIETATEcu titlu cumparare, dobandit prin Conventie, cota actuala 1/1, cota initiala 1/1 1) ATANASIU IULIAN, si sotia 2) ATANASIU ALINA-ELENA, bun comun	A1

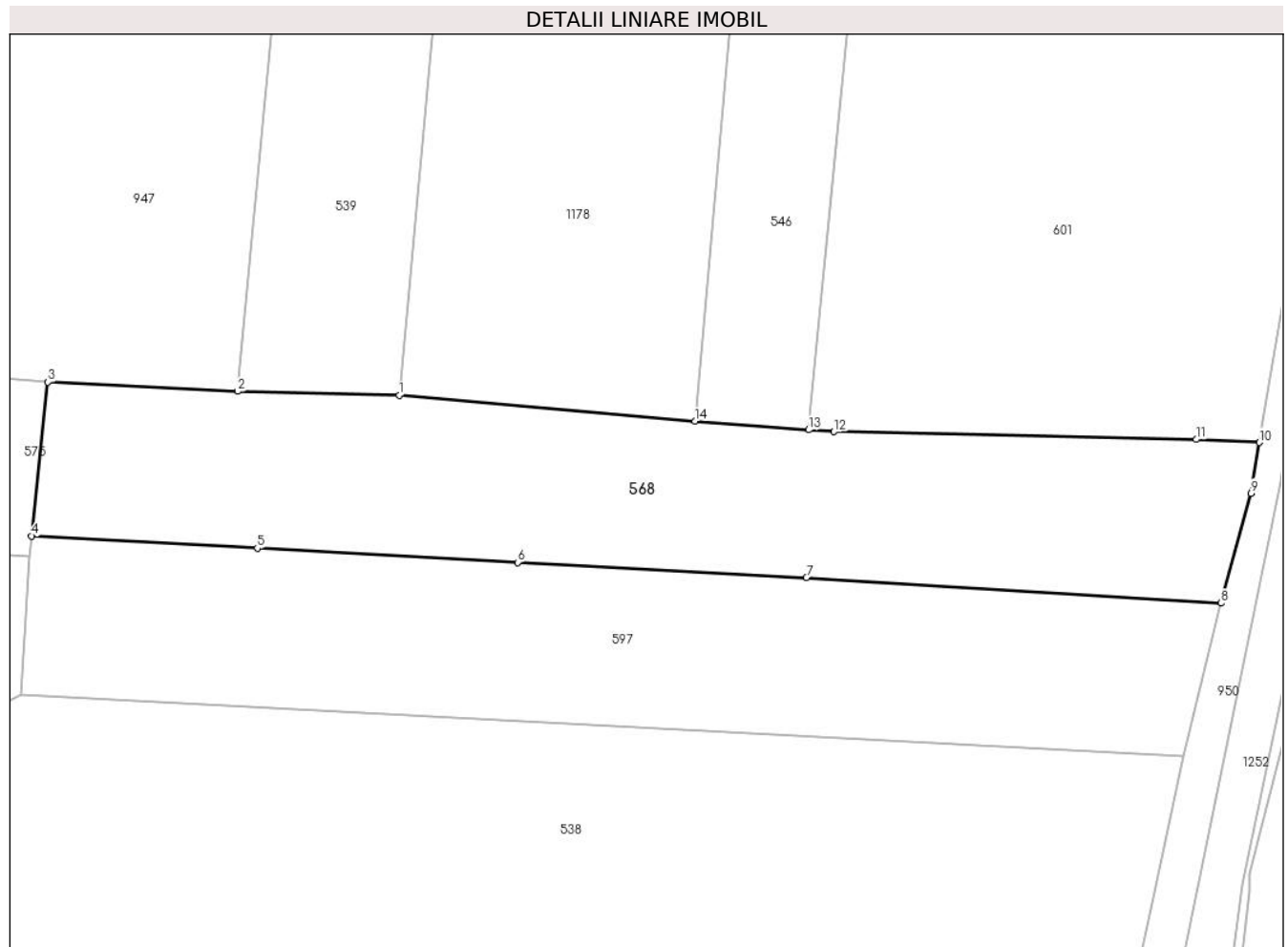
**C. Partea III. SARCINI .**

Inscrieri privind dezmembramintele dreptului de proprietate, drepturi reale de garanție și sarcini	Referințe
NU SUNT	

**Teren**

Nr cadastral	Suprafața (mp)*	Observații / Referințe
60283	1.402	Se identifica cu imobilul de sub A+2 din CF 715 Sarmizegetusa, nr. topo. 1318/3

\* Suprafața este determinată în planul de proiecție Stereo 70.



**Date referitoare la teren**

Crt	Categorie folosință	Intravilan	Suprafața (mp)	Tarla	Parcelă	Nr. topo	Observații / Referințe
1	arabil	DA	1.402	2	61	-	

**Lungime Segmente**

1) Valorile lungimilor segmentelor sunt obținute din proiecție în plan.

Punct început	X / Y	Punct sfârșit	X / Y	Lungime segment (** (m)
1	327.149,046 446.397,93	2	327.135,057 446.398,271	13.993
2	327.135,057 446.398,271	3	327.118,585 446.399,07	16.491
3	327.118,585 446.399,07	4	327.117,163 446.385,734	13.412
4	327.117,163 446.385,734	5	327.136,75 446.384,676	19.616
5	327.136,75 446.384,676	6	327.159,344 446.383,433	22.628



Punct început	X / Y	Punct sfârşit	X / Y	Lungime segment (** (m)
6	327.159,344 446.383,433	7	327.184,384 446.382,132	25.074
7	327.184,384 446.382,132	8	327.220,355 446.379,919	36.039
8	327.220,355 446.379,919	9	327.222,944 446.389,43	9.857
9	327.222,944 446.389,43	10	327.223,675 446.393,825	4.455
10	327.223,675 446.393,825	11	327.218,205 446.394,092	5.477
11	327.218,205 446.394,092	12	327.186,754 446.394,766	31.458
12	327.186,754 446.394,766	13	327.184,57 446.394,929	2.19
13	327.184,57 446.394,929	14	327.174,71 446.395,668	9.888
14	327.174,71 446.395,668	1	327.149,046 446.397,93	25.763

\*\* Lungimile segmentelor sunt determinate în planul de proiecție Stereo 70 și sunt rotunjite la 1 milimetru.

\*\*\* Distanța dintre puncte este formată din segmente cumulate ce sunt mai mici decât valoarea 1 milimetru.



**DATE DESPRE IMOBILUL NR. 569**

Oficiul de Cadastru și Publicitate Imobiliară HUNEDOARA  
Biroul de Cadastru și Publicitate Imobiliară Hateg

**A. Partea I. Descrierea imobilului**

TEREN Intravilan

Adresa: Loc. Hobita-Gradiste, Jud. Hunedoara

Nr. Crt	Nr cadastral Nr. topografic	Suprafața* (mp)	Observații / Referințe
A1	60868	1.755	Sector cadastral:68 Teren neimprejmuit;

**B. Partea II. Proprietari și acte**

Inscrieri privitoare la dreptul de proprietate și alte drepturi reale	Referințe
<b>3422 / 13/02/2017</b>	
Act Notarial nr. 186, din 13/02/2017 emis de Vasu MIHAELA-CAMELIA;	
B1	A1
Intabulare, drept de PROPRIETATEcu titlu cumparare, dobandit prin Conventie, cota actuala 1/1, cota initiala 1/1	
1) DAMINESCU LIVIUS-COSMIN, si sotia	
2) DAMINESCU ALINA-FLORENTINA, bun comun	

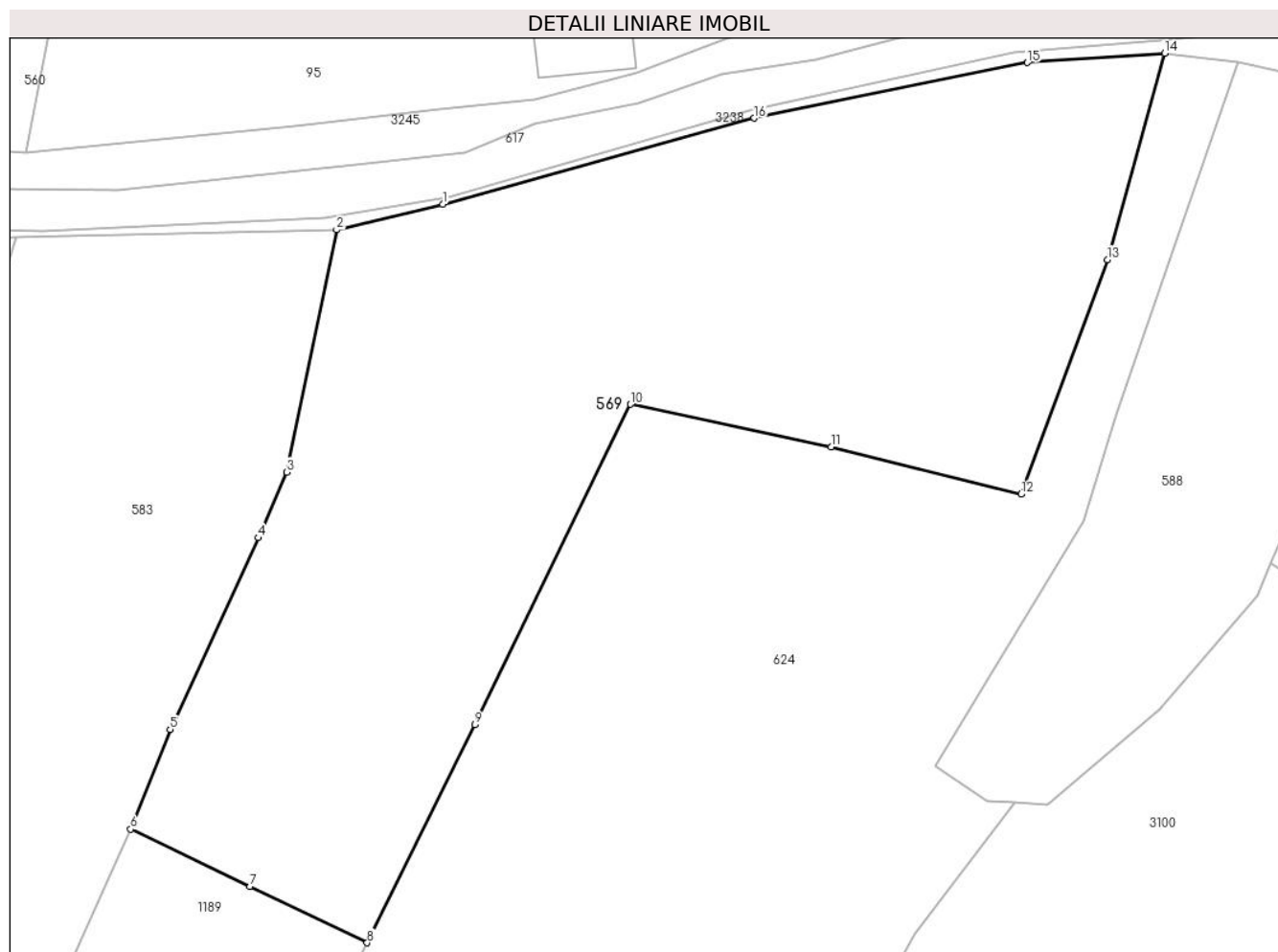
**C. Partea III. SARCINI .**

Inscrieri privind dezmembramintele dreptului de proprietate, drepturi reale de garanție și sarcini	Referințe
NU SUNT	

**Teren**

Nr cadastral	Suprafața (mp)*	Observații / Referințe
60868	1.755	

\* Suprafața este determinată în planul de proiecție Stereo 70.



**Date referitoare la teren**

Crt	Categorie folosință	Intra vilan	Suprafața (mp)	Tarla	Parcelă	Nr. topo	Observații / Referințe
1	arabil	DA	1.755	5	145	-	

**Lungime Segmente**

1) Valorile lungimilor segmentelor sunt obținute din proiecție în plan.

Punct început	X / Y	Punct sfârșit	X / Y	Lungime segment (** (m)
1	327.349,761 446.176,884	2	327.342,539 446.175,142	7.429
2	327.342,539 446.175,142	3	327.339,152 446.158,661	16.825
3	327.339,152 446.158,661	4	327.337,2 446.154,198	4.871
4	327.337,2 446.154,198	5	327.331,216 446.141,162	14.344
5	327.331,216 446.141,162	6	327.328,532 446.134,377	7.297

Punct început	X / Y	Punct sfârşit	X / Y	Lungime segment (** (m)
6	327.328,532 446.134,377	7	327.336,649 446.130,481	9.004
7	327.336,649 446.130,481	8	327.344,615 446.126,657	8.836
8	327.344,615 446.126,657	9	327.351,953 446.141,484	16.543
9	327.351,953 446.141,484	10	327.362,536 446.163,278	24.228
10	327.362,536 446.163,278	11	327.376,2 446.160,369	13.97
11	327.376,2 446.160,369	12	327.389,12 446.157,155	13.314
12	327.389,12 446.157,155	13	327.395,003 446.173,122	17.016
13	327.395,003 446.173,122	14	327.398,885 446.187,152	14.557
14	327.398,885 446.187,152	15	327.389,536 446.186,521	9.37
15	327.389,536 446.186,521	16	327.370,941 446.182,733	18.977
16	327.370,941 446.182,733	1	327.349,761 446.176,884	21.973

\*\* Lungimile segmentelor sunt determinate în planul de proiecție Stereo 70 și sunt rotunjite la 1 milimetru.

\*\*\* Distanța dintre puncte este formată din segmente cumulate ce sunt mai mici decât valoarea 1 milimetru.





## DATE DESPRE IMOBILUL NR. 570

Oficiul de Cadastru și Publicitate Imobiliară HUNEDOARA  
Biroul de Cadastru și Publicitate Imobiliară Hateg

## A. Partea I. Descrierea imobilului

TEREN Intravilan

Adresa: Loc. Hobita-Gradiste, Nr. 24, Jud. Hunedoara

Nr. Crt	Nr cadastral Nr. topografic	Suprafața* (mp)	Observații / Referințe
A1	60245	4.465	Sector cadastral:68 Teren imprejmuit;

## Construcții

Crt	Nr cadastral Nr. topografic	Adresa	Observații / Referințe
A1.1	60245-C1	Loc. Hobita-Gradiste, Nr. 24, Jud. Hunedoara	Nr. niveluri:1; S. construita la sol:154 mp; LOCUINȚĂ, regim de înălțime P, zidăria din cărămidă, acoperită cu țiglă, compusă din: 4 camere, bucătărie, baie, hol si beci, construita1959. Nu detine certificat de performanta energetica si fara lift
A1.2	60245-C2	Loc. Hobita-Gradiste, Nr. 24, Jud. Hunedoara	Nr. niveluri:1; S. construita la sol:134 mp; GRAJD CU ȘURĂ cu zidăria din cărămidă, acoperită cu țiglă.
A1.3	60245-C3	Loc. Hobita-Gradiste, Nr. 24, Jud. Hunedoara	Nr. niveluri:1; S. construita la sol:20 mp; GARAJ, zidăria din bolțari, acoperit cu țiglă.
A1.4	60245-C4	Loc. Hobita-Gradiste, Nr. 24, Jud. Hunedoara	Nr. niveluri:1; S. construita la sol:48 mp; ȘOPRU închis, zidăria din piatră, acoperit cu țiglă.

## B. Partea II. Proprietari și acte

Inscrieri privitoare la dreptul de proprietate și alte drepturi reale		Referințe
<b>26441 / 05/10/2018</b>		
Act Notarial nr. 1780, din 05/10/2018 emis de VasIU MIHAELA-CAMELIA;		
B1	Intabulare, drept de PROPRIETATEcu titlu donație, dobandit prin Conventie, cota actuala 1/2, cota initiala 1/2 1) BREJAN CLAUDIA-PAULINA, necăsătorită,bun propriu	A1, A1.1, A1.2, A1.3, A1.4
B2	Intabulare, drept de PROPRIETATEcu titlu donație, dobandit prin Conventie, cota actuala 1/2, cota initiala 1/2 1) IONUȚIU CLAUDIU-NARCIS, necăsătorit,bun propriu	A1, A1.1, A1.2, A1.3, A1.4

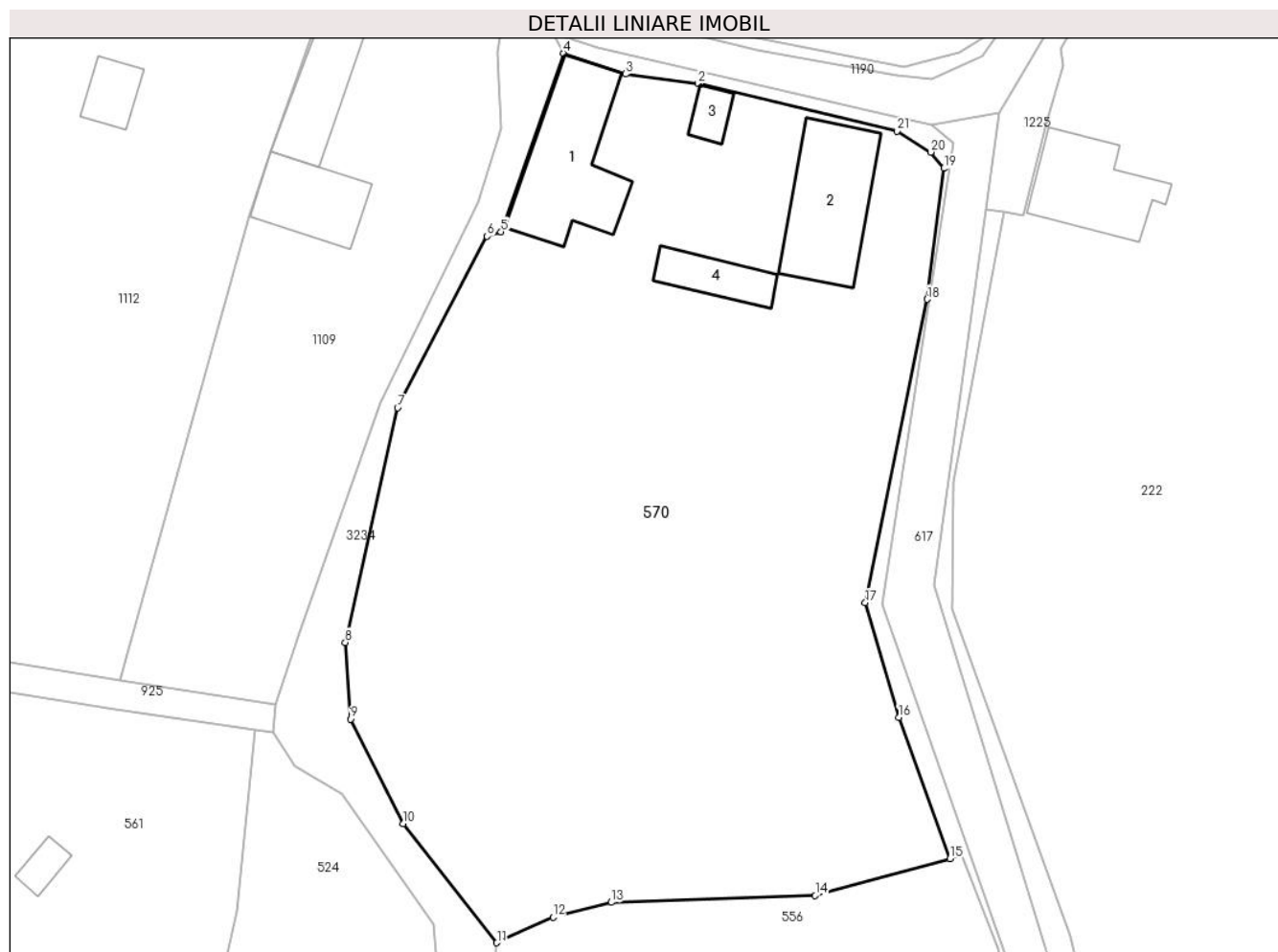
## C. Partea III. SARCINI

Inscrieri privind dezmembramintele dreptului de proprietate, drepturi reale de garanție și sarcini		Referințe
<b>26441 / 05/10/2018</b>		
Act Notarial nr. 1780, din 05/10/2018 emis de VasIU MIHAELA-CAMELIA;		
C1	Intabulare, drept de UZUFRACT VIAGER, dobandit prin Conventie, cota actuala 1/1, cota initiala 1/1 1) IONUȚIU DORICA 2) IONUȚIU CORNEL	A1, A1.1, A1.2, A1.3, A1.4

**Teren**

Nr cadastral	Suprafaţa (mp)*	Observații / Referințe
60245	4.465	

\* Suprafața este determinată în planul de proiecție Stereo 70.



**Date referitoare la teren**

Crt	Categorie folosință	Intravilan	Suprafața (mp)	Tarla	Parcelă	Nr. topo	Observații / Referințe
1	curți constructii	DA	926	8	226	-	
2	faneata	DA	2.440	8	209	-	
3	arabil	DA	725	8	210	-	
4	arabil	DA	374	8	211	-	

**Date referitoare la construcții**

Crt	Număr	Destinație construcție	Supraf. (mp)	Situație juridică	Observații / Referințe
A1.1	60245-C1	construcții de locuințe	154	Cu acte	Nr. niveluri:1; S. construita la sol:154 mp; LOCUINȚĂ, regim de înălțime P, zidăria din cărămidă, acoperită cu țiglă, compusă din: 4 camere, bucătărie, baie, hol și beci, construita 1959. Nu detine certificat de performanță energetică și fără lift
A1.2	60245-C2	construcții anexa	134	Cu acte	Nr. niveluri:1; S. construita la sol:134 mp; GRAJD CU ȘURĂ cu zidăria din cărămidă, acoperită cu țiglă.
A1.3	60245-C3	construcții anexa	20	Cu acte	Nr. niveluri:1; S. construita la sol:20 mp; GARAJ, zidăria din bolțari, acoperit cu țiglă.
A1.4	60245-C4	construcții anexa	48	Cu acte	Nr. niveluri:1; S. construita la sol:48 mp; ȘOPRU închis, zidăria din piatră, acoperit cu țiglă.



## Lungime Segmente

1) Valorile lungimilor segmentelor sunt obținute din proiecție în plan.

Punct început	X / Y	Punct sfârșit	X / Y	Lungime segment (** (m)
1	327.467,893 446.424,308	2	327.467,682 446.424,358	0.217
3	327.459,981 446.425,383	4	327.453,367 446.427,583	6.97
5	327.446,757 446.408,641	6	327.445,271 446.408,174	1.558
7	327.435,782 446.389,976	8	327.430,231 446.365,1	25.488
9	327.430,769 446.356,956	10	327.436,367 446.345,883	12.408
11	327.446,305 446.333,241	12	327.452,282 446.335,945	6.56
13	327.458,454 446.337,522	14	327.480,104 446.338,242	21.662
15	327.494,405 446.342,171	16	327.488,951 446.357,142	15.934
17	327.485,406 446.369,294	18	327.491,981 446.401,491	32.861
19	327.493,752 446.415,377	20	327.492,351 446.417,087	2.211
21	327.488,778 446.419,322	1	327.467,893 446.424,308	21.472

Punct început	X / Y	Punct sfârșit	X / Y	Lungime segment (** (m)
2	327.467,682 446.424,358	3	327.459,981 446.425,383	7.769
4	327.453,367 446.427,583	5	327.446,757 446.408,641	20.062
6	327.445,271 446.408,174	7	327.435,782 446.389,976	20.523
8	327.430,231 446.365,1	9	327.430,769 446.356,956	8.162
10	327.436,367 446.345,883	11	327.446,305 446.333,241	16.081
12	327.452,282 446.335,945	13	327.458,454 446.337,522	6.37
14	327.480,104 446.338,242	15	327.494,405 446.342,171	14.831
16	327.488,951 446.357,142	17	327.485,406 446.369,294	12.659
18	327.491,981 446.401,491	19	327.493,752 446.415,377	13.998
20	327.492,351 446.417,087	21	327.488,778 446.419,322	4.214

\*\* Lungimile segmentelor sunt determinate în planul de proiecție Stereo 70 și sunt rotunjite la 1 milimetru.

\*\*\* Distanța dintre puncte este formată din segmente cumulate ce sunt mai mici decât valoarea 1 milimetru.



**DATE DESPRE IMOBILUL NR. 571**

Oficiul de Cadastru și Publicitate Imobiliară HUNEDOARA  
Biroul de Cadastru și Publicitate Imobiliară Hateg

**A. Partea I. Descrierea imobilului**

TEREN Intravilan

Adresa: Loc. Hobita-Gradiste, Jud. Hunedoara

Nr. Crt	Nr cadastral Nr. topografic	Suprafața* (mp)	Observații / Referințe
A1	60246	2.226	Sector cadastral:68 Teren neimprejmuit;

**B. Partea II. Proprietari și acte**

Inscrieri privitoare la dreptul de proprietate și alte drepturi reale		Referințe
<b>26442 / 05/10/2018</b>		
Act Notarial nr. 1780, din 05/10/2018 emis de VasIU MIHAELA-CAMELIA;		
B1	Intabulare, drept de PROPRIETATEcu titlu donație, dobandit prin Conventie, cota actuala 1/2, cota initiala 1/2 1) <b>BREJAN CLAUDIA-PAULINA</b> , necăsătorită, bun propriu	A1
B2	Intabulare, drept de PROPRIETATEcu titlu donație, dobandit prin Conventie, cota actuala 1/2, cota initiala 1/2 1) <b>IONUȚIU CLAUDIU-NARCIS</b> , necăsătorit, bun propriu	A1

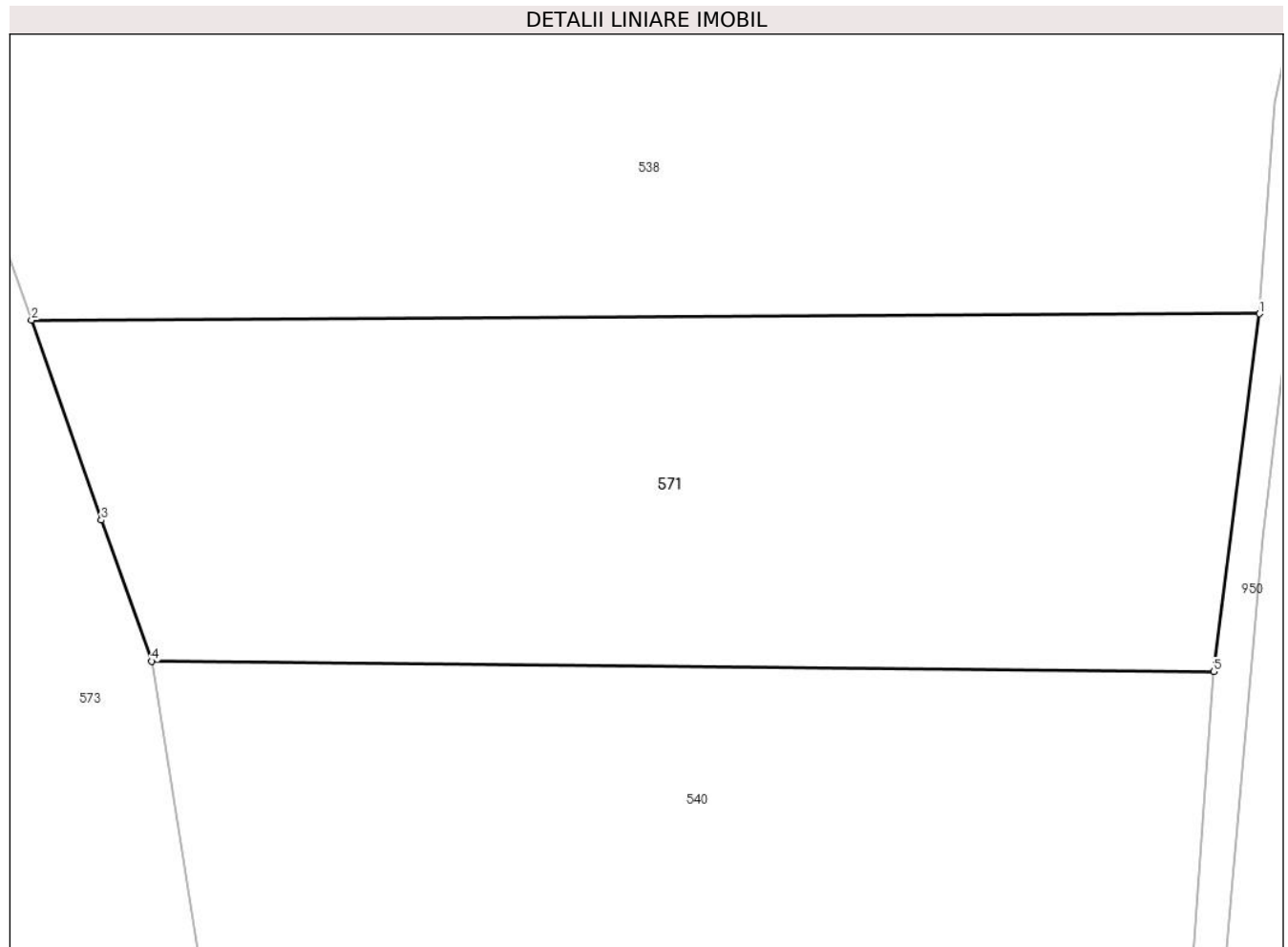
**C. Partea III. SARCINI .**

Inscrieri privind dezmembramintele dreptului de proprietate, drepturi reale de garanție și sarcini	Referințe
NU SUNT	

**Teren**

Nr cadastral	Suprafața (mp)*	Observații / Referințe
60246	2.226	

\* Suprafața este determinată în planul de proiecție Stereo 70.



**Date referitoare la teren**

Crt	Categorie folosință	Intravilan	Suprafața (mp)	Tarla	Parcelă	Nr. topo	Observații / Referințe
1	arabil	DA	2.226	-	69	-	

**Lungime Segmente**

1) Valorile lungimilor segmentelor sunt obținute din proiecție în plan.

Punct început	X / Y	Punct sfârșit	X / Y	Lungime segment (** (m)
1	327.211,858 446.331,835	2	327.120,235 446.331,36	91.624
2	327.120,235 446.331,36	3	327.125,446 446.316,442	15.802
3	327.125,446 446.316,442	4	327.129,221 446.305,925	11.174
4	327.129,221 446.305,925	5	327.208,439 446.305,158	79.222
5	327.208,439 446.305,158	1	327.211,858 446.331,835	26.895

**\*\* Lungimile segmentelor sunt determinate în planul de proiecție Stereo 70 și sunt rotunjite la 1 milimetru.**

**\*\*\* Distanța dintre puncte este formată din segmente cumulate ce sunt mai mici decât valoarea 1 milimetru.**



**DATE DESPRE IMOBILUL NR. 572**

Oficiul de Cadastru și Publicitate Imobiliară HUNEDOARA  
Biroul de Cadastru și Publicitate Imobiliară Hateg

**A. Partea I. Descrierea imobilului**

TEREN Intravilan

Adresa: Loc. Hobita-Gradiste, Jud. Hunedoara

Nr. Crt	Nr cadastral Nr. topografic	Suprafața* (mp)	Observații / Referințe
A1	60240	400	Sector cadastral:68 Teren neimprejmuit;

**B. Partea II. Proprietari și acte**

Inscrieri privitoare la dreptul de proprietate și alte drepturi reale		Referințe
<b>4698 / 19/02/2019</b>		
Act Notarial nr. Contract de vanzare aut. Nr. 449, din 18/02/2019 emis de NP CIORICA MARIN EUGEN;		
B1	Intabulare, drept de PROPRIETATEcu titlu cumparare, dobandit prin Conventie, cota actuala 1/1, cota initiala 1/1 1) <b>ATANASIU IULIAN</b> , si sotia 2) <b>ATANASIU ALINA-ELENA</b> , bun comun	A1

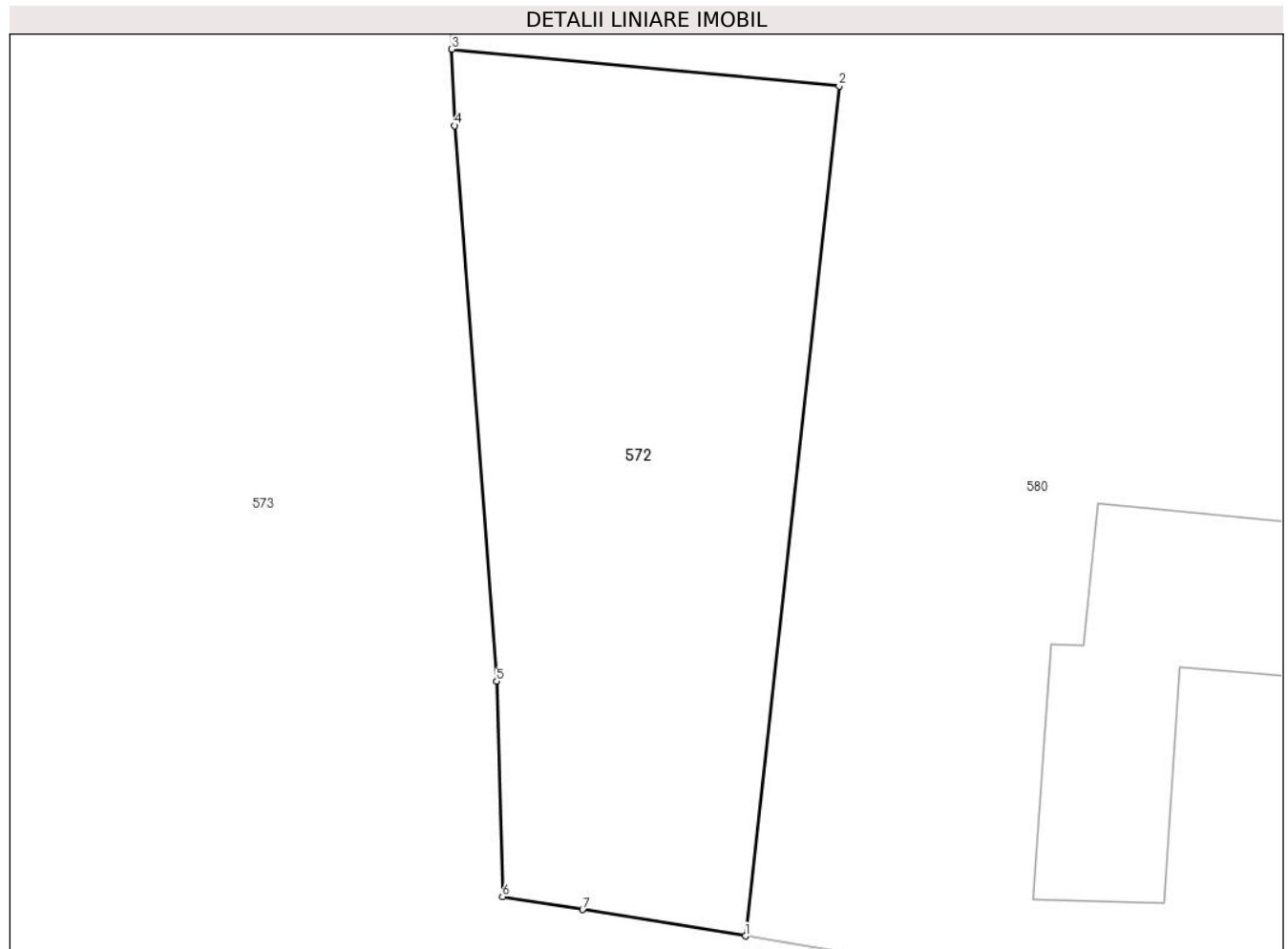
**C. Partea III. SARCINI .**

Inscrieri privind dezmembramintele dreptului de proprietate, drepturi reale de garanție și sarcini	Referințe
NU SUNT	

**Teren**

Nr cadastral	Suprafața (mp)*	Observații / Referințe
60240	400	

\* Suprafața este determinată în planul de proiecție Stereo 70.



**Date referitoare la teren**

Crt	Categorie folosință	Intra vilan	Suprafața (mp)	Tarla	Parcelă	Nr. topo	Observații / Referințe
1	arabil	DA	323	-	-	-	
2	faneata	DA	77	-	-	-	

**Lungime Segmente**

1) Valorile lungimilor segmentelor sunt obținute din proiecție în plan.

Punct început	X / Y	Punct sfârșit	X / Y	Lungime segment (** (m)
1	327.146,714 446.202,41	2	327.150,347 446.235,335	33.125
2	327.150,347 446.235,335	3	327.135,33 446.236,765	15.085
3	327.135,33 446.236,765	4	327.135,44 446.233,806	2.961
4	327.135,44 446.233,806	5	327.137,07 446.212,277	21.591



Punct început	X / Y	Punct sfârșit	X / Y	Lungime segment (** (m)
5	327.137,07 446.212,277	6	327.137,298 446.203,939	8.341
6	327.137,298 446.203,939	7	327.140,399 446.203,435	3.142
7	327.140,399 446.203,435	1	327.146,714 446.202,41	6.398

\*\* Lungimile segmentelor sunt determinate în planul de proiecție Stereo 70 și sunt rotunjite la 1 milimetru.

\*\*\* Distanța dintre puncte este formată din segmente cumulate ce sunt mai mici decât valoarea 1 milimetru.



**DATE DESPRE IMOBILUL NR. 573**

Oficiul de Cadastru și Publicitate Imobiliară HUNEDOARA  
Biroul de Cadastru și Publicitate Imobiliară Hateg

**A. Partea I. Descrierea imobilului**

TEREN Intravilan

Adresa: Loc. Hobita-Gradiste, Jud. Hunedoara

Nr. Crt	Nr cadastral Nr. topografic	Suprafața* (mp)	Observații / Referințe
A1	60182	6.300	Sector cadastral:68 Teren imprejmuit; se identifica cu imobilul de sub A+1,2 din CF 391 Sarmizegetusa,nr. topo 1292,1321

**Construcții**

Crt	Nr cadastral Nr. topografic	Adresa	Observații / Referințe
A1.2	60182-C2	Loc. Hobita-Gradiste, Jud. Hunedoara	Nr. niveluri:1; S. construita la sol:101 mp; Casa de locuit (bucatarie, living, dormitor,baie si spatiu tehnic), beton, piatrea, acoperis tabla si tigla, parter, construita in 2013, fara certificat de performanta energetica ,fara lift
A1.3	60182-C3	Loc. Hobita-Gradiste, Jud. Hunedoara	Nr. niveluri:1; S. construita la sol:27 mp; anexa gospodareasca, beton,piatrea, acoperis tabla si tigla, parter, construita in 2013, fara certificat de performanta energetica ,fara lift

**B. Partea II. Proprietari și acte**

Inscrieri privitoare la dreptul de proprietate și alte drepturi reale		Referințe
<b>4694 / 19/02/2019</b>		
Act Notarial nr. Contract de vanzare aut. Nr. 449, din 18/02/2019 emis de NP CIORICA MARIN EUGEN;		
B1	Intabulare, drept de PROPRIETATEcu titlu cumparare, dobandit prin Conventie, cota actuala 1/1, cota initiala 1/1 1) ATANASIU IULIAN, si sotia 2) ATANASIU ALINA-ELENA, bun comun	A1, A1.2, A1.3

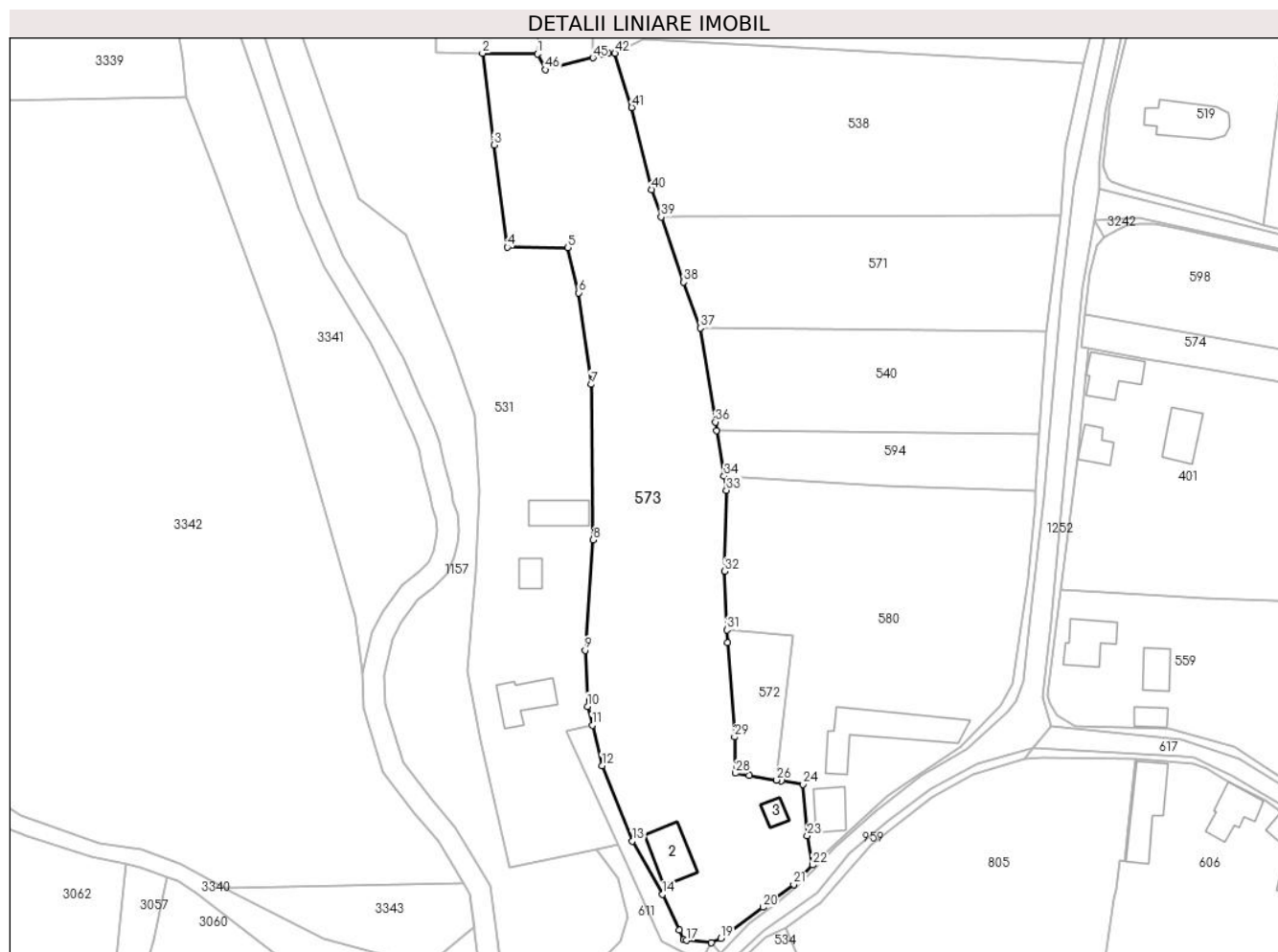
**C. Partea III. SARCINI .**

Inscrieri privind dezmembramintele dreptului de proprietate, drepturi reale de garanție și sarcini	Referințe
NU SUNT	

**Teren**

Nr cadastral	Suprafața (mp)*	Observații / Referințe
60182	6.300	se identifica cu imobilul de sub A+1,2 din CF 391 Sarmizegetusa,nr. topo 1292,1321

\* Suprafața este determinată in planul de proiecție Stereo 70.



**Date referitoare la teren**

Crt	Categorie folosință	Intra vilan	Suprafața (mp)	Tarla	Parcelă	Nr. topo	Observații / Referințe
1	curti constructii	DA	1.000	3	83	-	
2	faneata	DA	5.300	3	86	-	

**Date referitoare la construcții**

Crt	Număr	Destinație construcție	Supraf. (mp)	Situație juridică	Observații / Referințe
A1.2	60182-C2	construcții de locuințe	101	Cu acte	Nr. niveluri:1; S. construita la sol:101 mp; Casa de locuit (bucatarie, living, dormitor,baie si spatiu tehnic), beton,piatra, acoperis tabla si tigla, parter, construita in 2013, fara certificat de performanta energetica ,fara lift
A1.3	60182-C3	construcții anexa	27	Cu acte	Nr. niveluri:1; S. construita la sol:27 mp; anexa gospodareasca, beton,piatra, acoperis tabla si tigla, parter, construita in 2013, fara certificat de performanta energetica ,fara lift

## Lungime Segmente

1) Valorile lungimilor segmentelor sunt obținute din proiecție în plan.

Punct început	X / Y	Punct sfârșit	X / Y	Lungime segment	Punct început	X / Y	Punct sfârșit	X / Y	Lungime segment	Punct început	X / Y	Punct sfârșit	X / Y	Lungime segment
1	327.091,917 446.368,664	2	327.079,315 446.368,848	12.60 3	2	327.079,315 446.368,848	3	327.081,937 446.347,821	21.19	3	327.081,937 446.347,821	4	327.085,019 446.324,418	23.60 5
4	327.085,019 446.324,418	5	327.098,833 446.324,344	13.81 4	5	327.098,833 446.324,344	6	327.101,361 446.313,96	10.68 7	6	327.101,361 446.313,96	7	327.104,165 446.292,992	21.15 5
7	327.104,165 446.292,992	8	327.104,637 446.257,368	35.62 7	8	327.104,637 446.257,368	9	327.102,791 446.232,082	25.35 3	9	327.102,791 446.232,082	10	327.103,385 446.219,276	12.82
10	327.103,385 446.219,276	11	327.104,445 446.214,937	4.467	11	327.104,445 446.214,937	12	327.106,707 446.205,678	9.531	12	327.106,707 446.205,678	13	327.113,636 446.188,403	18.61 3
13	327.113,636 446.188,403	14	327.120,573 446.176,252	13.99 2	14	327.120,573 446.176,252	15	327.124,381 446.167,995	9.093	15	327.124,381 446.167,995	16	327.125,432 446.165,895	2.348
16	327.125,432 446.165,895	17	327.126,12 446.165,668	0.724	17	327.126,12 446.165,668	18	327.131,765 446.165,129	5.671	18	327.131,765 446.165,129	19	327.133,957 446.166,104	2.399
19	327.133,957 446.166,104	20	327.143,633 446.173,257	12.03 3	20	327.143,633 446.173,257	21	327.150,631 446.178,489	8.738	21	327.150,631 446.178,489	22	327.154,992 446.182,957	6.244
22	327.154,992 446.182,957	23	327.153,723 446.189,685	6.847	23	327.153,723 446.189,685	24	327.152,802 446.201,421	11.77 2	24	327.152,802 446.201,421	25	327.147,794 446.202,234	5.074
25	327.147,794 446.202,234	26	327.146,714 446.202,41	1.094	26	327.146,714 446.202,41	27	327.140,399 446.203,435	6.398	27	327.140,399 446.203,435	28	327.137,298 446.203,939	3.142
28	327.137,298 446.203,939	29	327.137,07 446.212,277	8.341	29	327.137,07 446.212,277	30	327.135,44 446.233,806	21.59 1	30	327.135,44 446.233,806	31	327.135,33 446.236,765	2.961
31	327.135,33 446.236,765	32	327.134,831 446.250,245	13.48 9	32	327.134,831 446.250,245	33	327.135,186 446.268,745	18.50 3	33	327.135,186 446.268,745	34	327.134,657 446.272,043	3.34
34	327.134,657 446.272,043	35	327.132,986 446.282,459	10.54 9	35	327.132,986 446.282,459	36	327.132,673 446.284,409	1.975	36	327.132,673 446.284,409	37	327.129,221 446.305,925	21.79 1
37	327.129,221 446.305,925	38	327.125,446 446.316,442	11.17 4	38	327.125,446 446.316,442	39	327.120,235 446.331,36	15.80 2	39	327.120,235 446.331,36	40	327.118,048 446.337,62	6.631
40	327.118,048 446.337,62	41	327.113,515 446.356,445	19.36 3	41	327.113,515 446.356,445	42	327.109,646 446.368,818	12.96 4	42	327.109,646 446.368,818	43	327.108,089 446.368,797	1.557
43	327.108,089 446.368,797	44	327.106,823 446.368,651	1.274	44	327.106,823 446.368,651	45	327.104,583 446.367,806	2.394	45	327.104,583 446.367,806	46	327.093,759 446.365,072	11.16 4
46	327.093,759 446.365,072	1	327.091,917 446.368,664	4.037										

\*\* Lungimile segmentelor sunt determinate în planul de proiecție Stereo 70 și sunt rotunjite la 1 milimetru.

\*\*\* Distanța dintre puncte este formată din segmente cumulate ce sunt mai mici decât valoarea 1 milimetru.



**DATE DESPRE IMOBILUL NR. 574**

Oficiul de Cadastru și Publicitate Imobiliară HUNEDOARA  
Biroul de Cadastru și Publicitate Imobiliară Hateg

**A. Partea I. Descrierea imobilului**

TEREN Intravilan

Adresa: Loc. Hobita-Gradiste, Jud. Hunedoara

Nr. Crt	Nr cadastral Nr. topografic	Suprafața* (mp)	Observații / Referințe
A1	60170	462	Sector cadastral:68 Teren neimprejmuit;

**B. Partea II. Proprietari și acte**

Inscrieri privitoare la dreptul de proprietate și alte drepturi reale		Referințe
<b>10567 / 28/10/2011</b>		
Act Notarial nr. 2539, din 27/10/2011 emis de NP LUPULESCU CATALIN MARIUS;		
B1	Intabulare, drept de PROPRIETATEcu titlu cumparare, dobandit prin Conventie, cota actuala 1/1, cota initiala 1/1 1) ONICA SORINEL, si sotia 2) ONICA LAURA-LAVINIA, bun comun	A1

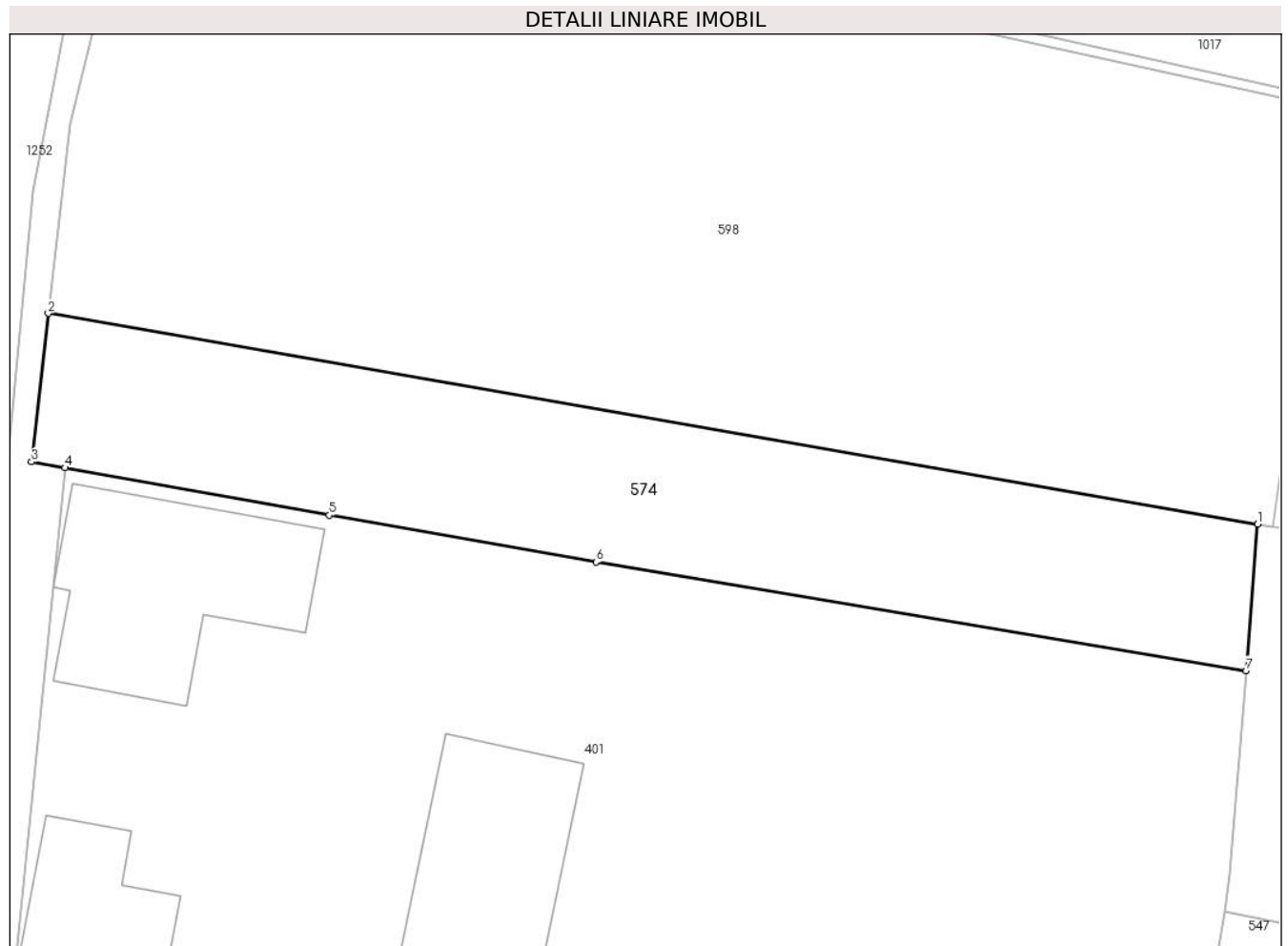
**C. Partea III. SARCINI .**

Inscrieri privind dezmembramintele dreptului de proprietate, drepturi reale de garanție și sarcini	Referințe
NU SUNT	

**Teren**

Nr cadastral	Suprafața (mp)*	Observații / Referințe
60170	462	

\* Suprafața este determinată în planul de proiecție Stereo 70.



**Date referitoare la teren**

Crt	Categorie folosință	Intravilan	Suprafața (mp)	Tarla	Parcelă	Nr. topo	Observații / Referințe
1	faneata	DA	462	6	195	-	

**Lungime Segmente**

1) Valorile lungimilor segmentelor sunt obținute din proiecție în plan.

Punct început	X / Y	Punct sfârșit	X / Y	Lungime segment (** (m)
1	327.278,136 446.298,361	2	327.217,437 446.308,934	61.613
2	327.217,437 446.308,934	3	327.216,596 446.301,494	7.487
3	327.216,596 446.301,494	4	327.218,279 446.301,193	1.71
4	327.218,279 446.301,193	5	327.231,545 446.298,821	13.476
5	327.231,545 446.298,821	6	327.244,931 446.296,469	13.591



Punct început	X / Y	Punct sfârșit	X / Y	Lungime segment (** (m)
6	327.244,931 446.296,469	7	327.277,562 446.291,021	33.083
7	327.277,562 446.291,021	1	327.278,136 446.298,361	7.362

\*\* Lungimile segmentelor sunt determinate în planul de proiecție Stereo 70 și sunt rotunjite la 1 milimetru.

\*\*\* Distanța dintre puncte este formată din segmente cumulate ce sunt mai mici decât valoarea 1 milimetru.



**DATE DESPRE IMOBILUL NR. 575**

Oficiul de Cadastru și Publicitate Imobiliară HUNEDOARA  
Biroul de Cadastru și Publicitate Imobiliară Hateg

**A. Partea I. Descrierea imobilului**

TEREN Intravilan

Adresa: Loc. Hobita-Gradiste, Jud. Hunedoara

Nr. Crt	Nr cadastral Nr. topografic	Suprafața* (mp)	Observații / Referințe
A1	60238	768	Sector cadastral:68 Teren neimprejmuit; se identifica partial cu CF 207 Sarmizegetusa

**B. Partea II. Proprietari și acte**

Inscrieri privitoare la dreptul de proprietate și alte drepturi reale		Referințe
<b>4696 / 19/02/2019</b>		
Act Notarial nr. Contract de vanzare aut. nr. 449, din 18/02/2019 emis de NP CIORICA MARIN EUGEN;		
B1	Intabulare, drept de PROPRIETATEcu titlu cumparare, dobandit prin Conventie, cota actuala 1/1, cota initiala 1/1 1) ATANASIU IULIAN, si sotia 2) ATANASIU ALINA-ELENA, bun comun	A1

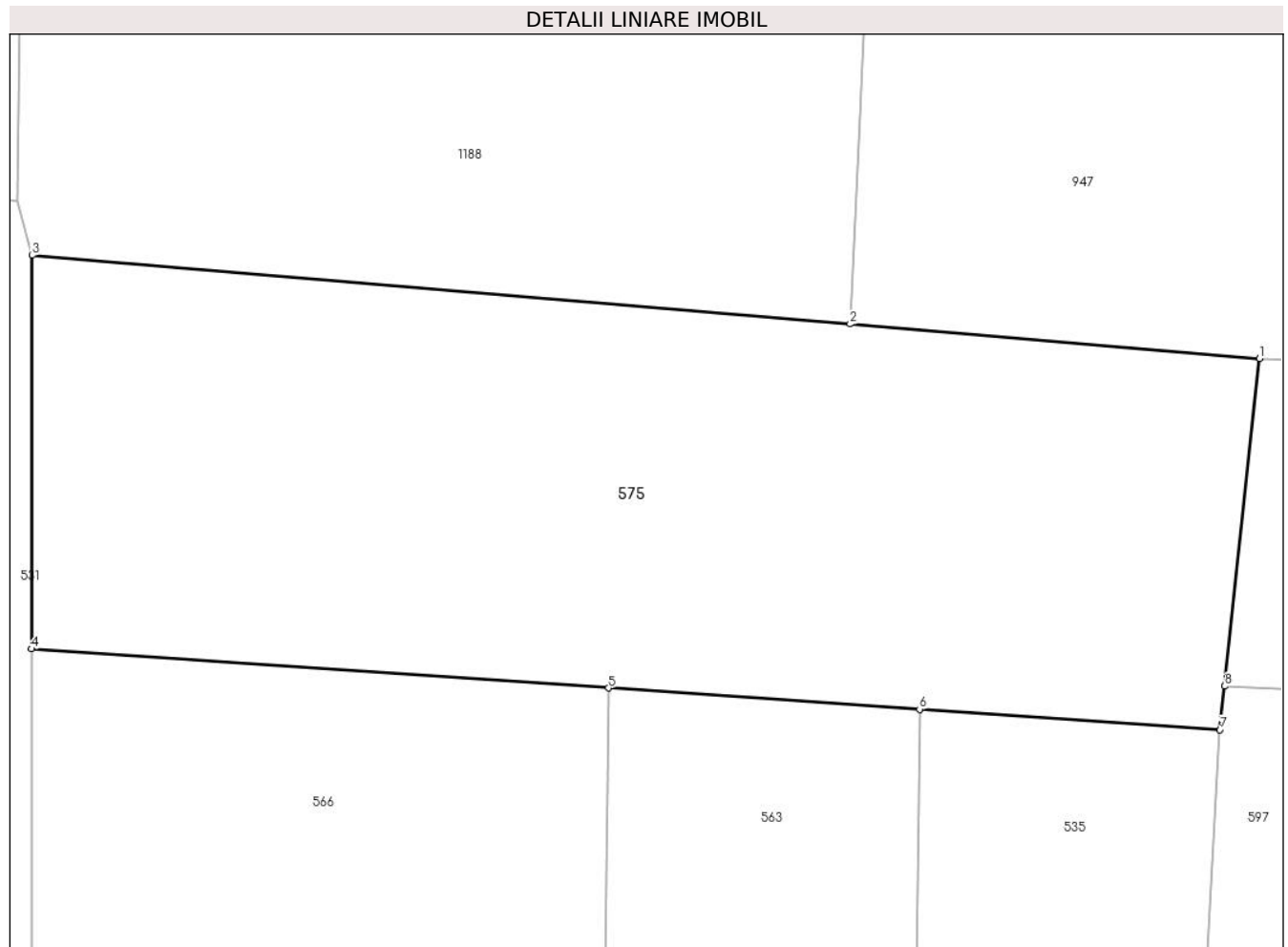
**C. Partea III. SARCINI .**

Inscrieri privind dezmembramintele dreptului de proprietate, drepturi reale de garanție și sarcini	Referințe
NU SUNT	

**Teren**

Nr cadastral	Suprafața (mp)*	Observații / Referințe
60238	768	se identifica partial cu CF 207 Sarmizegetusa

\* Suprafața este determinată în planul de proiecție Stereo 70.



**Date referitoare la teren**

Crt	Categorie folosință	Intravilan	Suprafața (mp)	Tarla	Parcelă	Nr. topo	Observații / Referințe
1	arabil	DA	768	2	51/4	-	

**Lungime Segmente**

1) Valorile lungimilor segmentelor sunt obținute din proiecție în plan.

Punct început	X / Y	Punct sfârșit	X / Y	Lungime segment (** (m)
1	327.118,585 446.399,07	2	327.101,915 446.400,467	16.728
2	327.101,915 446.400,467	3	327.068,607 446.403,259	33.425
3	327.068,607 446.403,259	4	327.068,579 446.387,252	16.007
4	327.068,579 446.387,252	5	327.092,07 446.385,655	23.545
5	327.092,07 446.385,655	6	327.104,744 446.384,794	12.703

Punct început	X / Y	Punct sfârșit	X / Y	Lungime segment (** (m)
6	327.104,744 446.384,794	7	327.116,974 446.383,962	12.258
7	327.116,974 446.383,962	8	327.117,163 446.385,734	1.782
8	327.117,163 446.385,734	1	327.118,585 446.399,07	13.412

\*\* Lungimile segmentelor sunt determinate în planul de proiecție Stereo 70 și sunt rotunjite la 1 milimetru.

\*\*\* Distanța dintre puncte este formată din segmente cumulate ce sunt mai mici decât valoarea 1 milimetru.



**DATE DESPRE IMOBILUL NR. 576**

Oficiul de Cadastru și Publicitate Imobiliară HUNEDOARA  
Biroul de Cadastru și Publicitate Imobiliară Hateg

**A. Partea I. Descrierea imobilului**

TEREN Intravilan

Adresa: Loc. Hobita-Gradiste, Jud. Hunedoara

Nr. Crt	Nr cadastral Nr. topografic	Suprafața* (mp)	Observații / Referințe
A1	60166	Din acte: 1.080 Masurata: 1.133	Sector cadastral:68 Teren imprejmuit;

**B. Partea II. Proprietari și acte**

Inscrieri privitoare la dreptul de proprietate și alte drepturi reale		Referințe
<b>10557 / 28/10/2011</b>		
Act Notarial nr. 2540, din 27/10/2011 emis de NP LUPULESCU CATALIN MARIUS;		
B1	Intabulare, drept de PROPRIETATEcu titlu cumparare, dobandit prin Conventie, cota actuala 1/1, cota initiala 1/1 1) CIONOIU GHEORGHE, si sotia 2) CIONOIU MICHAELA-DIANA, bun comun	A1

**C. Partea III. SARCINI .**

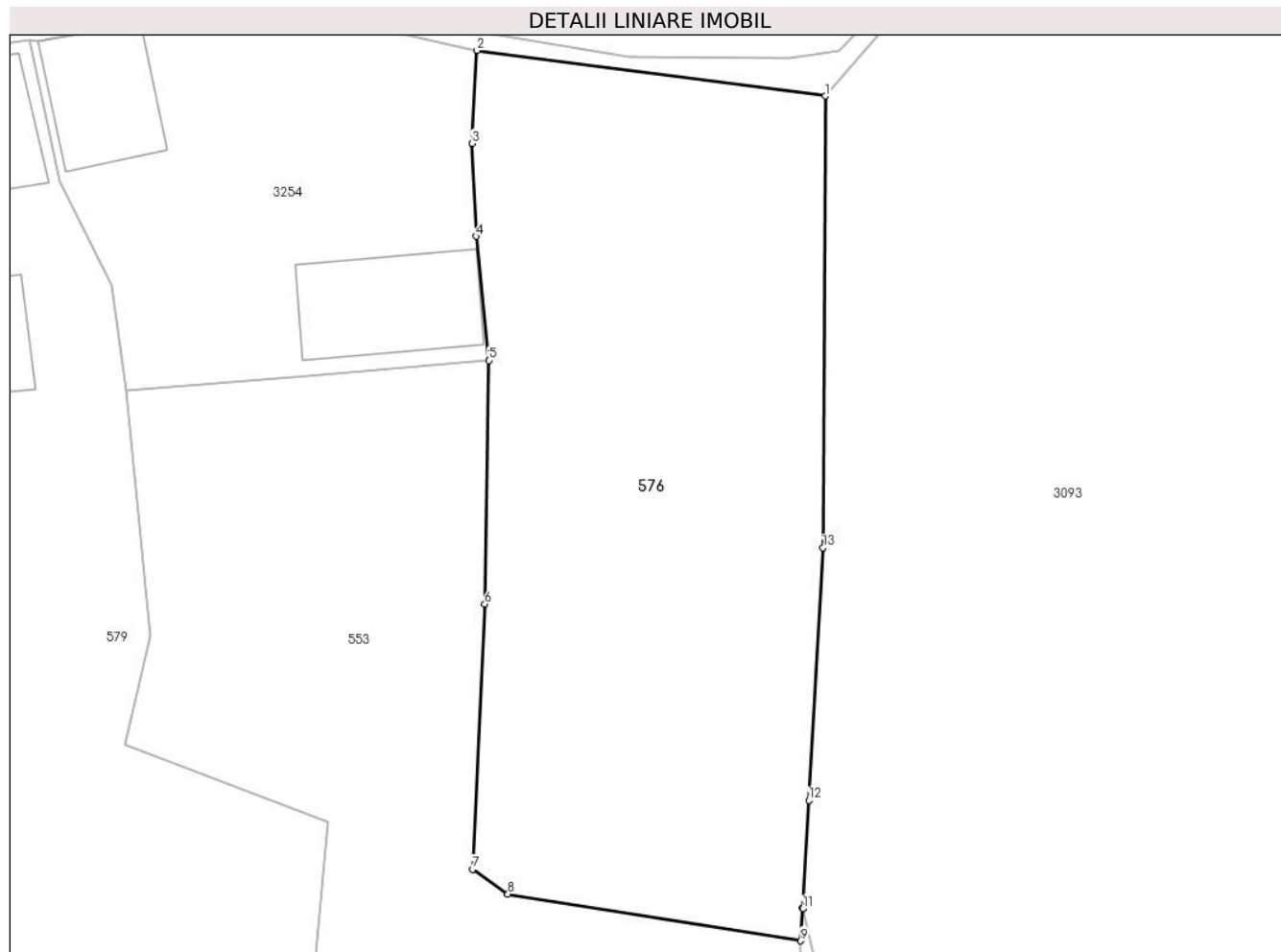
Inscrieri privind dezmembramintele dreptului de proprietate, drepturi reale de garanție și sarcini	Referințe
NU SUNT	

## Anexa Nr. 1 La Partea I

## Teren

Nr cadastral	Suprafața (mp)*	Observații / Referințe
60166	Din acte: 1.080 Masurata: 1.133	

\* Suprafața este determinată în planul de proiecție Stereo 70.



## Date referitoare la teren

Crt	Categorie folosință	Intra vilan	Suprafața (mp)	Tarla	Parcelă	Nr. topo	Observații / Referințe
1	faneata	DA	1.133	6	177	-	

## Lungime Segmente

1) Valorile lungimilor segmentelor sunt obținute din proiecție în plan.

Punct început	X / Y	Punct sfârșit	X / Y	Lungime segment (** (m)
1	327.497,433 446.250,776	2	327.475,475 446.253,652	22.146
2	327.475,475 446.253,652	3	327.475,164 446.247,791	5.869
3	327.475,164 446.247,791	4	327.475,406 446.241,93	5.866
4	327.475,406 446.241,93	5	327.476,216 446.234,109	7.863
5	327.476,216 446.234,109	6	327.475,956 446.218,743	15.368



Punct început	X / Y	Punct sfârşit	X / Y	Lungime segment (** (m)
6	327.475,956 446.218,743	7	327.475,175 446.202,005	16.756
7	327.475,175 446.202,005	8	327.477,418 446.200,454	2.727
8	327.477,418 446.200,454	9	327.495,89 446.197,503	18.706
9	327.495,89 446.197,503	10	327.496,007 446.199,567	2.067
10	327.496,007 446.199,567	11	327.496,018 446.199,522	0.046
11	327.496,018 446.199,522	12	327.496,401 446.206,357	6.846
12	327.496,401 446.206,357	13	327.497,294 446.222,293	15.961
13	327.497,294 446.222,293	1	327.497,433 446.250,776	28.483

\*\* Lungimile segmentelor sunt determinate în planul de proiecție Stereo 70 și sunt rotunjite la 1 milimetru.

\*\*\* Distanța dintre puncte este formată din segmente cumulate ce sunt mai mici decât valoarea 1 milimetru.



**DATE DESPRE IMOBILUL NR. 577**

Oficiul de Cadastru și Publicitate Imobiliară HUNEDOARA  
Biroul de Cadastru și Publicitate Imobiliară Hateg

**A. Partea I. Descrierea imobilului**

TEREN Intravilan

Adresa: Loc. Hobita-Gradiste, Nr. 28, Jud. Hunedoara

Nr. Crt	Nr cadastral Nr. topografic	Suprafața* (mp)	Observații / Referințe
A1	60058	Din acte: 426 Masurata: 437	Sector cadastral:68 Teren imprejmuit;

**B. Partea II. Proprietari și acte**

Inscrieri privitoare la dreptul de proprietate și alte drepturi reale		Referințe
<b>5578 / 07/10/2009</b>		
Act Notarial nr. 863, din 05/10/2009 emis de NP VASIU MIHAELA-CAMELIA;		
B1	Intabulare, drept de PROPRIETATE, dobandit prin Conventie, cota actuala 1/1, cota initiala 1/1 1) <b>TĂMAȘ RUBEN-DANIEL</b> , fiu <i>OBSERVATII: bun propriu</i>	A1

**C. Partea III. SARCINI .**

Inscrieri privind dezmembramintele dreptului de proprietate, drepturi reale de garanție și sarcini	Referințe
NU SUNT	

**Teren**

Nr cadastral	Suprafața (mp)*	Observații / Referințe
60058	Din acte: 426 Masurata: 437	

\* Suprafața este determinată în planul de proiecție Stereo 70.



**Date referitoare la teren**

Crt	Categorie folosință	Intra vilan	Suprafața (mp)	Tarla	Parcelă	Nr. topo	Observații / Referințe
1	curți constructii	DA	8	-	200	-	
2	arabil	DA	113	-	199	-	
3	faneata	DA	316	-	198	-	

**Lungime Segmente**

1) Valorile lungimilor segmentelor sunt obținute din proiecție în plan.

Punct început	X / Y	Punct sfârșit	X / Y	Lungime segment (** (m)
1	327.280,281 446.376,304	2	327.270,547 446.376,58	9.738
2	327.270,547 446.376,58	3	327.263,823 446.327,984	49.059
3	327.263,823 446.327,984	4	327.271,452 446.326,185	7.838

Punct început	X / Y	Punct sfârşit	X / Y	Lungime segment (** (m)
4	327.271,452 446.326,185	1	327.280,281 446.376,304	50.891

\*\* Lungimile segmentelor sunt determinate în planul de proiecţie Stereo 70 şi sunt rotunjite la 1 milimetru.

\*\*\* Distanţa dintre puncte este formată din segmente cumulate ce sunt mai mici decât valoarea 1 milimetru.



**DATE DESPRE IMOBILUL NR. 578**

Oficiul de Cadastru și Publicitate Imobiliară HUNEDOARA  
Biroul de Cadastru și Publicitate Imobiliară Hateg

**A. Partea I. Descrierea imobilului**

TEREN Intravilan

Adresa: Loc. Hobita-Gradiste, Nr. 28, Jud. Hunedoara

Nr. Crt	Nr cadastral Nr. topografic	Suprafața* (mp)	Observații / Referințe
A1	60059	Din acte: 2.316 Masurata: 2.354	Sector cadastral:68 Teren imprejmuit;

**Construcții**

Crt	Nr cadastral Nr. topografic	Adresa	Observații / Referințe
A1.1	60059-C1	Loc. Hobita-Gradiste, Nr. 28, Jud. Hunedoara	Nr. niveluri:1; S. construita la sol:113 mp; CASA DIN CARAMIDA: 4 CAMERE, BUCATARIE , HOL
A1.2	60059-C2	Loc. Hobita-Gradiste, Nr. 28, Jud. Hunedoara	Nr. niveluri:1; S. construita la sol:140 mp; ANEXA DIN CARAMIDA: 2 GARAJE, BUCATARIE DE VARA, GRAJD ,SURA
A1.3	60059-C3	Loc. Hobita-Gradiste, Nr. 28, Jud. Hunedoara	Nr. niveluri:1; S. construita la sol:49 mp; ANEXA DIN LEMN :SOPRON

**B. Partea II. Proprietari și acte**

Inscrieri privitoare la dreptul de proprietate și alte drepturi reale	Referințe
<b>5577 / 07/10/2009</b>	
Act Notarial nr. 862, din 05/10/2009 emis de NP VASIU MIHAELA-CAMELIA;	
B1	A1, A1.1, A1.2, A1.3
Intabulare, drept de PROPRIETATE, dobandit prin Conventie, cota actuala 1/1, cota initiala 1/1	
1) TĂMAȘ NESU-TIMOTEI	
2) TĂMAȘ MARIA	
OBSERVATII: bun comun	

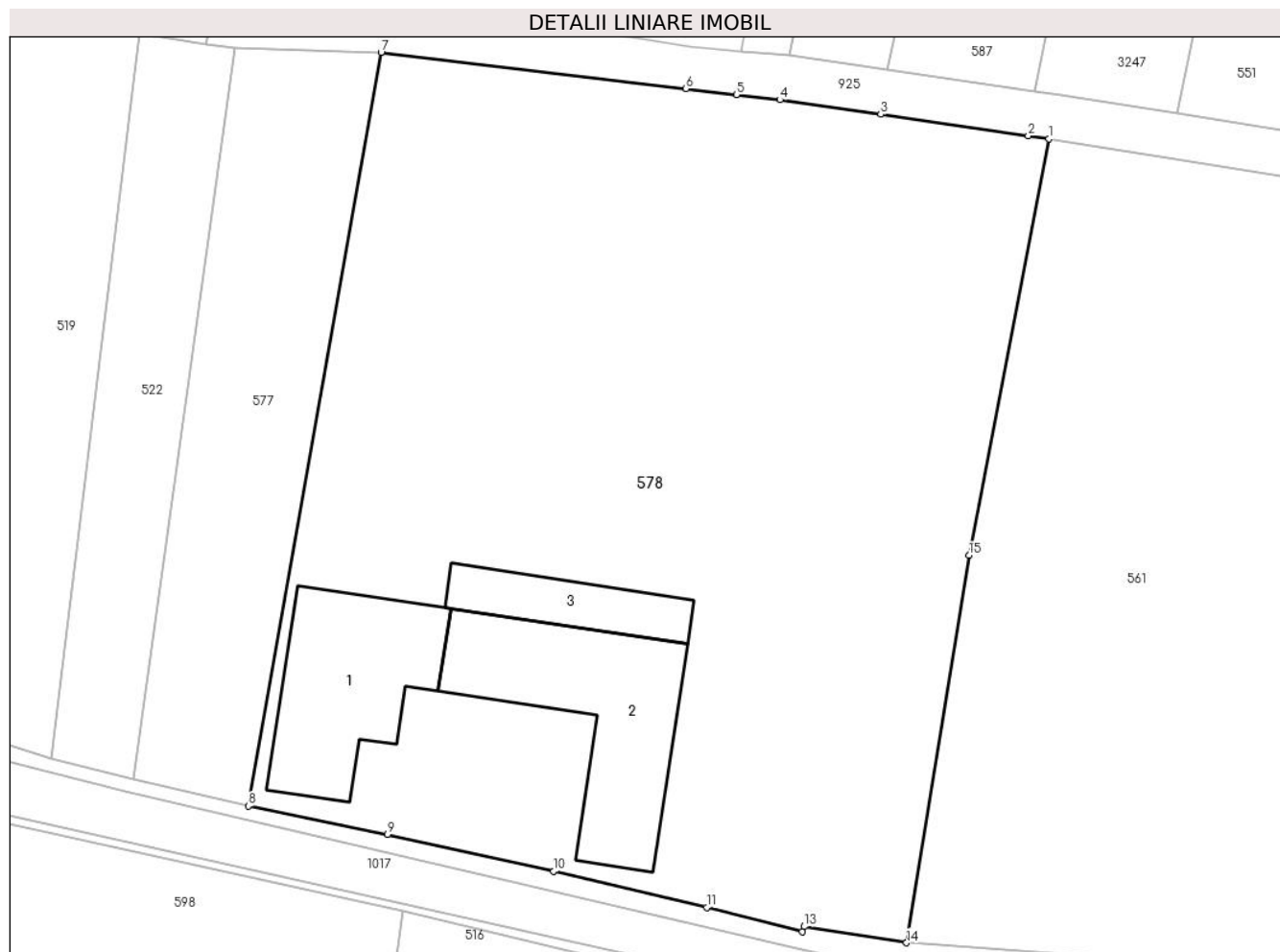
**C. Partea III. SARCINI**

Inscrieri privind dezmembramintele dreptului de proprietate, drepturi reale de garanție și sarcini	Referințe
<b>5577 / 07/10/2009</b>	
Act Notarial nr. 862, din 05/10/2009 emis de NP VASIU MIHAELA-CAMELIA;	
C1	A1, A1.1, A1.2, A1.3
Intabulare, drept de UZUFRACT VIAGERȘI SARCINA DE INTRETINERE, dobandit prin Conventie, cota actuala 1/1	
1) TĂMAȘ MARIA	

**Teren**

Nr cadastral	Suprafața (mp)*	Observații / Referințe
60059	Din acte: 2.316 Masurata: 2.354	

\* Suprafața este determinată în planul de proiecție Stereo 70.



**Date referitoare la teren**

Crt	Categorie folosință	Intra vilan	Suprafața (mp)	Tarla	Parcelă	Nr. topo	Observații / Referințe
1	curți constructii	DA	570	-	200	-	
2	arabil	DA	980	-	199	-	
3	faneata	DA	804	-	198	-	

**Date referitoare la construcții**

Crt	Număr	Destinație construcție	Supraf. (mp)	Situație juridică	Observații / Referințe
A1.1	60059-C1	construcții de locuinte	113	Cu acte	Nr. niveluri:1; S. construita la sol:113 mp; CASA DIN CARAMIDA: 4 CAMERE, BUCATARIE , HOL
A1.2	60059-C2	construcții anexa	140	Cu acte	Nr. niveluri:1; S. construita la sol:140 mp; ANEXA DIN CARAMIDA: 2 GARAJE, BUCATARIE DE VARA, GRAJD ,SURA
A1.3	60059-C3	construcții anexa	49	Cu acte	Nr. niveluri:1; S. construita la sol:49 mp; ANEXA DIN LEMN :SOPRON



**Lungime Segmente**

1) Valorile lungimilor segmentelor sunt obținute din proiecție în plan.

Punct început	X / Y	Punct sfârșit	X / Y	Lungime segment (** (m)
1	327.324,697 446.370,554	2	327.323,316 446.370,755	1.396
2	327.323,316 446.370,755	3	327.313,51 446.372,179	9.909
3	327.313,51 446.372,179	4	327.306,809 446.373,147	6.771
4	327.306,809 446.373,147	5	327.303,904 446.373,492	2.925
5	327.303,904 446.373,492	6	327.300,552 446.373,891	3.376
6	327.300,552 446.373,891	7	327.280,281 446.376,304	20.414
7	327.280,281 446.376,304	8	327.271,452 446.326,185	50.891
8	327.271,452 446.326,185	9	327.280,704 446.324,301	9.442
9	327.280,704 446.324,301	10	327.291,756 446.321,846	11.321
10	327.291,756 446.321,846	11	327.301,933 446.319,452	10.455
11	327.301,933 446.319,452	12	327.308,289 446.317,842	6.557
12	327.308,289 446.317,842	13	327.308,418 446.318,185	0.366
13	327.308,418 446.318,185	14	327.315,225 446.317,1	6.893
14	327.315,225 446.317,1	15	327.319,384 446.342,866	26.1
15	327.319,384 446.342,866	1	327.324,697 446.370,554	28.193

\*\* Lungimile segmentelor sunt determinate în planul de proiecție Stereo 70 și sunt rotunjite la 1 milimetru.

\*\*\* Distanța dintre puncte este formată din segmente cumulate ce sunt mai mici decât valoarea 1 milimetru.



**DATE DESPRE IMOBILUL NR. 579**

Oficiul de Cadastru și Publicitate Imobiliară HUNEDOARA  
Biroul de Cadastru și Publicitate Imobiliară Hateg

**A. Partea I. Descrierea imobilului**

TEREN Intravilan

Adresa: Loc. Hobita-Gradiste, Jud. Hunedoara

Nr. Crt	Nr cadastral Nr. topografic	Suprafața* (mp)	Observații / Referințe
A1	60176	2.490	Sector cadastral:68 Teren neimprejmuit;

**Construcții**

Crt	Nr cadastral Nr. topografic	Adresa	Observații / Referințe
A1.1	60176-C1	Loc. Hobita-Gradiste, Jud. Hunedoara	Nr. niveluri:1; S. construita la sol:47 mp; CONSTRUITA DIN CARAMIDA NEARSA PE FUNRDATIE DIN PIATRA CU INVELITOARE DE TIGLA,COMPUSA DIN 2 CAMERE SI HOL
A1.2	60176-C2	Loc. Hobita-Gradiste, Jud. Hunedoara	Nr. niveluri:1; S. construita la sol:86 mp; CONSTRUITA DIN PIATRA PE FUNDATIE DIN PIATRA CU INVELITOARE DIN TIGLA,COMPUSA DIN GRAJD SI SURA
A1.3	60176-C3	Loc. Hobita-Gradiste, Jud. Hunedoara	Nr. niveluri:1; S. construita la sol:28 mp; CONSTRUITA DIN CARAMIDA NEARSA PE FUNRDATIE DIN PIATRA CU INVELITOARE DE TIGLA,COMPUSA DIN 1 CAMERA SI PIVNITA

**B. Partea II. Proprietari și acte**

Inscrieri privitoare la dreptul de proprietate și alte drepturi reale		Referințe
<b>10556 / 28/10/2011</b>		
Act Notarial nr. 2540, din 27/10/2011 emis de NP LUPULESCU CATALIN MARIUS;		
B1	Intabulare, drept de PROPRIETATEcu titlu cumparare, dobandit prin Conventie, cota actuala 1/1, cota initiala 1/1 1) CIONOIU GHEORGHE, si sotia 2) CIONOIU MICHAELA-DIANA, bun comun	A1, A1.1, A1.2, A1.3

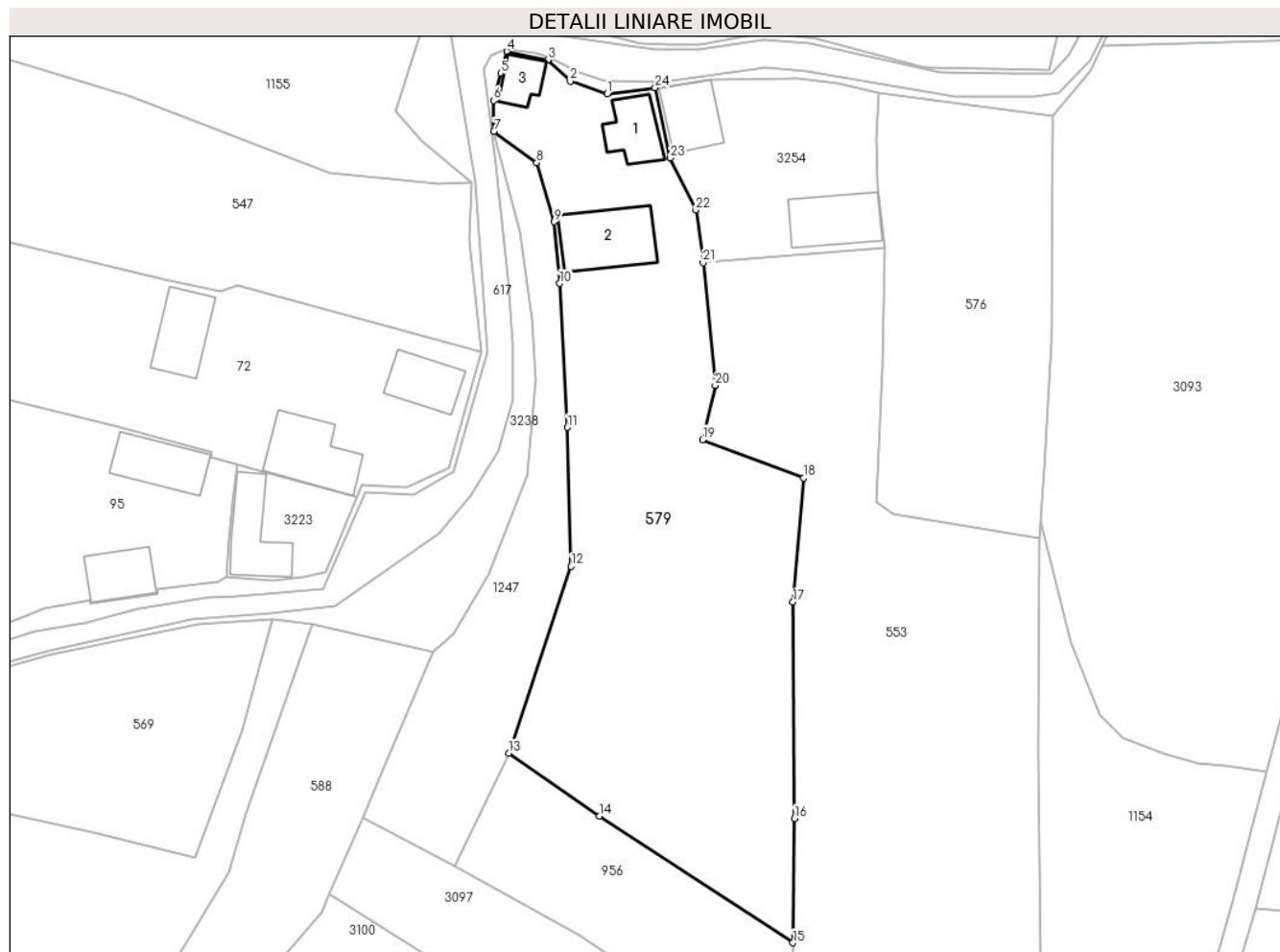
**C. Partea III. SARCINI .**

Inscrieri privind dezmembramintele dreptului de proprietate, drepturi reale de garanție și sarcini	Referințe
NU SUNT	

**Teren**

Nr cadastral	Suprafața (mp)*	Observații / Referințe
60176	2.490	

\* Suprafața este determinată în planul de proiecție Stereo 70.



**Date referitoare la teren**

Crt	Categorie folosință	Intravilan	Suprafața (mp)	Tarla	Parcelă	Nr. topo	Observații / Referințe
1	arabil	DA	2.019	T 6	175	-	
2	curți construcții	DA	471	6	185	-	

**Date referitoare la construcții**

Crt	Număr	Destinație construcție	Supraf. (mp)	Situație juridică	Observații / Referințe
A1.1	60176-C1	construcții de locuințe	47	Cu acte	Nr. niveluri:1; S. construită la sol:47 mp; CONSTRUITA DIN CARAMIDA NEARSA PE FUNRDATIE DIN PIATRA CU INVELITOARE DE TIGLA,COMPUSA DIN 2 CAMERE SI HOL
A1.2	60176-C2	construcții anexa	86	Cu acte	Nr. niveluri:1; S. construită la sol:86 mp; CONSTRUITA DIN PIATRA PE FUNDATIE DIN PIATRA CU INVELITOARE DIN TIGLA,COMPUSA DIN GRAJD SI SURA
A1.3	60176-C3	construcții anexa	28	Cu acte	Nr. niveluri:1; S. construită la sol:28 mp; CONSTRUITA DIN CARAMIDA NEARSA PE FUNRDATIE DIN PIATRA CU INVELITOARE DE TIGLA,COMPUSA DIN 1 CAMERA SI PIVNITA

## Lungime Segmente

1) Valorile lungimilor segmentelor sunt obținute din proiecție în plan.

Punct început	X / Y	Punct sfârșit	X / Y	Lungime segment (** (m)
1	327.441,209 446.253,522	2	327.436,517 446.255,124	4.958
3	327.433,712 446.257,84	4	327.428,518 446.258,887	5.298
5	327.427,735 446.256,1	6	327.426,837 446.252,676	3.54
7	327.426,887 446.248,804	8	327.432,295 446.244,848	6.7
9	327.434,495 446.237,378	10	327.435,184 446.229,597	7.811
11	327.436,151 446.211,425	12	327.436,645 446.193,876	17.556
13	327.428,775 446.170,319	14	327.440,186 446.162,371	13.906
15	327.464,659 446.146,371	16	327.464,851 446.162,066	15.696
17	327.464,682 446.189,38	18	327.466,038 446.205,025	15.704
19	327.453,275 446.209,866	20	327.454,837 446.216,734	7.043
21	327.453,315 446.232,209	22	327.452,407 446.238,869	6.722
23	327.449,18 446.245,426	24	327.447,252 446.254,313	9.094

Punct început	X / Y	Punct sfârșit	X / Y	Lungime segment (** (m)
2	327.436,517 446.255,124	3	327.433,712 446.257,84	3.904
4	327.428,518 446.258,887	5	327.427,735 446.256,1	2.895
6	327.426,837 446.252,676	7	327.426,887 446.248,804	3.872
8	327.432,295 446.244,848	9	327.434,495 446.237,378	7.787
10	327.435,184 446.229,597	11	327.436,151 446.211,425	18.198
12	327.436,645 446.193,876	13	327.428,775 446.170,319	24.837
14	327.440,186 446.162,371	15	327.464,659 446.146,371	29.239
16	327.464,851 446.162,066	17	327.464,682 446.189,38	27.315
18	327.466,038 446.205,025	19	327.453,275 446.209,866	13.65
20	327.454,837 446.216,734	21	327.453,315 446.232,209	15.55
22	327.452,407 446.238,869	23	327.449,18 446.245,426	7.308
24	327.447,252 446.254,313	1	327.441,209 446.253,522	6.095

\*\* Lungimile segmentelor sunt determinate în planul de proiecție Stereo 70 și sunt rotunjite la 1 milimetru.

\*\*\* Distanța dintre puncte este formată din segmente cumulate ce sunt mai mici decât valoarea 1 milimetru.



**DATE DESPRE IMOBILUL NR. 580**

Oficiul de Cadastru și Publicitate Imobiliară HUNEDOARA  
Biroul de Cadastru și Publicitate Imobiliară Hateg

**A. Partea I. Descrierea imobilului**

TEREN Intravilan

Adresa: Loc. Hobita-Gradiste, Nr. 38, Jud. Hunedoara

Nr. Crt	Nr cadastral Nr. topografic	Suprafața* (mp)	Observații / Referințe
A1	60239	Din acte: 3.818 Masurata: 4.163	Sector cadastral:68 Teren imprejmuit;

**Construcții**

Crt	Nr cadastral Nr. topografic	Adresa	Observații / Referințe
A1.1	60239-C1	Loc. Hobita-Gradiste, Nr. 38, Jud. Hunedoara	Nr. niveluri:1; S. construita la sol:71 mp; Casa de locuit din caramida, acoperita cu tigla in Sc=71mp; anul construirii 1957
A1.2	60239-C2	Loc. Hobita-Gradiste, Nr. 38, Jud. Hunedoara	Nr. niveluri:1; S. construita la sol:222 mp; Anexa - grajd cu sura in Sc=222mp; anul construirii 1974

**B. Partea II. Proprietari și acte**

Inscrieri privitoare la dreptul de proprietate și alte drepturi reale		Referințe
<b>12153 / 24/11/2011</b>		
Act Notarial nr. 2640, din 11/11/2011 emis de NP LUPULESCU CATALIN MARIUS;		
B1	Intabulare, drept de PROPRIETATEcu titlu parcelare, dobandit prin Conventie, cota actuala 1/1, cota initiala 1/1 1) SUCIU AUREL	A1, A1.1, A1.2

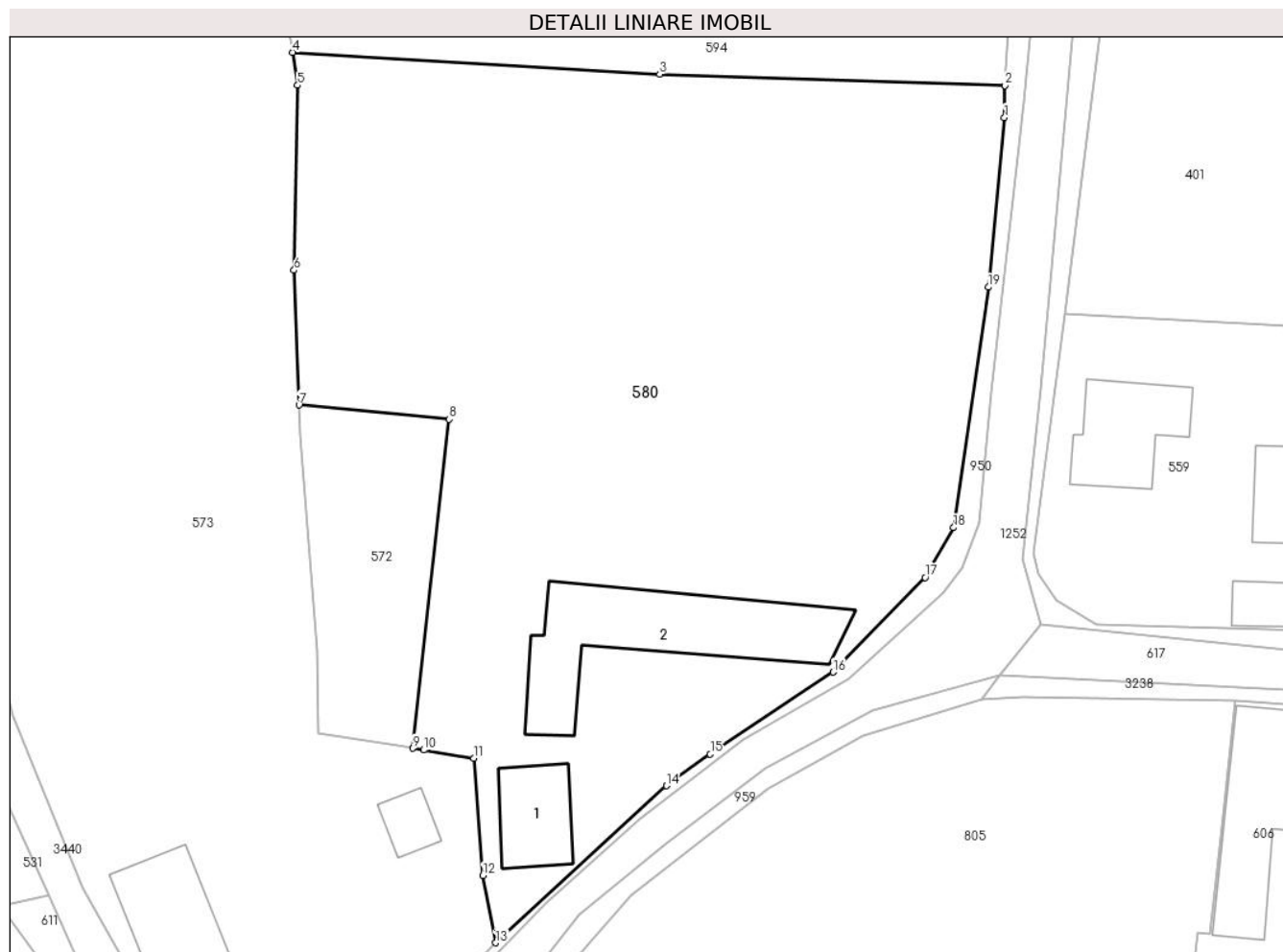
**C. Partea III. SARCINI .**

Inscrieri privind dezmembramintele dreptului de proprietate, drepturi reale de garanție și sarcini	Referințe
NU SUNT	

**Teren**

Nr cadastral	Suprafaţa (mp)*	Observații / Referințe
60239	Din acte: 3.818 Masurata: 4.163	

\* Suprafața este determinată în planul de proiecție Stereo 70.



**Date referitoare la teren**

Crt	Categorie folosință	Intra vilan	Suprafața (mp)	Tarla	Parcelă	Nr. topo	Observații / Referințe
1	curți constructii	DA	642	-	-	-	
2	arabil	DA	1.362	-	-	-	
3	faneata	DA	2.159	-	-	-	

**Date referitoare la construcții**

Crt	Număr	Destinație construcție	Supraf. (mp)	Situație juridică	Observații / Referințe
A1.1	60239-C1	construcții de locuinte	71	Cu acte	Nr. niveluri:1; S. construita la sol:71 mp; Casa de locuit din caramida, acoperita cu tigla in Sc=71mp; anul construirii 1957
A1.2	60239-C2	construcții anexa	222	Cu acte	Nr. niveluri:1; S. construita la sol:222 mp; Anexa - grajd cu sura in Sc=222mp; anul construirii 1974



**Lungime Segmente**

1) Valorile lungimilor segmentelor sunt obținute din proiecție în plan.

Punct început	X / Y	Punct sfârșit	X / Y	Lungime segment (** (m)
1	327.205,894 446.265,528	2	327.205,965 446.268,73	3.203
2	327.205,965 446.268,73	3	327.171,402 446.269,87	34.582
3	327.171,402 446.269,87	4	327.134,657 446.272,043	36.809
4	327.134,657 446.272,043	5	327.135,186 446.268,745	3.34
5	327.135,186 446.268,745	6	327.134,831 446.250,245	18.503
6	327.134,831 446.250,245	7	327.135,33 446.236,765	13.489
7	327.135,33 446.236,765	8	327.150,347 446.235,335	15.085
8	327.150,347 446.235,335	9	327.146,714 446.202,41	33.125
9	327.146,714 446.202,41	10	327.147,794 446.202,234	1.094
10	327.147,794 446.202,234	11	327.152,802 446.201,421	5.074
11	327.152,802 446.201,421	12	327.153,723 446.189,685	11.772
12	327.153,723 446.189,685	13	327.154,992 446.182,957	6.847
13	327.154,992 446.182,957	14	327.172,065 446.198,669	23.202
14	327.172,065 446.198,669	15	327.176,47 446.201,823	5.418
15	327.176,47 446.201,823	16	327.188,762 446.210,041	14.786
16	327.188,762 446.210,041	17	327.197,964 446.219,508	13.202
17	327.197,964 446.219,508	18	327.200,81 446.224,494	5.741
18	327.200,81 446.224,494	19	327.204,287 446.248,557	24.313
19	327.204,287 446.248,557	1	327.205,894 446.265,528	17.047

\*\* Lungimile segmentelor sunt determinate în planul de proiecție Stereo 70 și sunt rotunjite la 1 milimetru.

\*\*\* Distanța dintre puncte este formată din segmente cumulate ce sunt mai mici decât valoarea 1 milimetru.



**DATE DESPRE IMOBILUL NR. 581**

Oficiul de Cadastru și Publicitate Imobiliară HUNEDOARA  
Biroul de Cadastru și Publicitate Imobiliară Hateg

**A. Partea I. Descrierea imobilului**

TEREN Intravilan

Adresa: Loc. Hobita-Gradiste, Nr. 61, Jud. Hunedoara

Nr. Crt	Nr cadastral Nr. topografic	Suprafața* (mp)	Observații / Referințe
A1	60031	Din acte: 3.026 Masurata: 3.059	Sector cadastral:68 Teren imprejmuit;

**Construcții**

Crt	Nr cadastral Nr. topografic	Adresa	Observații / Referințe
A1.1	60031-C1	Loc. Hobita-Gradiste, Nr. 61, Jud. Hunedoara	Nr. niveluri:1; S. construita la sol:60 mp; CASA : 2 CAMERE, BAIE, BECI
A1.2	60031-C2	Loc. Hobita-Gradiste, Nr. 61, Jud. Hunedoara	Nr. niveluri:1; S. construita la sol:80 mp; ANEXA : SOPRON
A1.3	60031-C3	Loc. Hobita-Gradiste, Nr. 61, Jud. Hunedoara	Nr. niveluri:1; S. construita la sol:23 mp; ANEXA : SOPRON

**B. Partea II. Proprietari și acte**

Inscrieri privitoare la dreptul de proprietate și alte drepturi reale	Referințe
<b>10623 / 12/04/2024</b>	
Act Notarial nr. 641, din 12/04/2024 emis de NP Moraru Vlad;	
B1	A1, A1.1, A1.2, A1.3
Intabulare, drept de PROPRIETATEcu titlu donație, dobandit prin Conventie, cota actuala 1/1, cota initiala 1/1 1) SECEANU MARIAN-SIMINIC, bun propriu	

**C. Partea III. SARCINI**

Inscrieri privind dezmembramintele dreptului de proprietate, drepturi reale de garanție și sarcini	Referințe
<b>10623 / 12/04/2024</b>	
Act Notarial nr. 641, din 12/04/2024 emis de NP Moraru Vlad;	
C1	A1, A1.1, A1.2, A1.3
Intabulare, drept de UZUFRUCT VIAGER, dobandit prin Conventie, cota actuala 1/1, cota initiala 1/1 1) HUNIADI IOANA	

**Teren**

Nr cadastral	Suprafața (mp)*	Observații / Referințe
60031	Din acte: 3.026 Masurata: 3.059	

\* Suprafața este determinată în planul de proiecție Stereo 70.



**Date referitoare la teren**

Crt	Categorie folosință	Intra vilan	Suprafața (mp)	Tarla	Parcelă	Nr. topo	Observații / Referințe
1	curți constructii	DA	425	9	337	-	
2	arabil	DA	514	9	336	-	
3	neproductiv	DA	586	9	335	-	
4	arabil	DA	1.534	9	328	-	

**Date referitoare la construcții**

Crt	Număr	Destinație construcție	Supraf. (mp)	Situație juridică	Observații / Referințe
A1.1	60031-C1	construcții de locuințe	60	Cu acte	Nr. niveluri:1; S. construita la sol:60 mp; CASA : 2 CAMERE, BAIE, BECI
A1.2	60031-C2	construcții anexa	80	Cu acte	Nr. niveluri:1; S. construita la sol:80 mp; ANEXA : SOPRON
A1.3	60031-C3	construcții anexa	23	Cu acte	Nr. niveluri:1; S. construita la sol:23 mp; ANEXA : SOPRON

## Lungime Segmente

1) Valorile lungimilor segmentelor sunt obținute din proiecție în plan.

Punct început	X / Y	Punct sfârșit	X / Y	Lungime segment (** (m)
1	327.474,607 446.708,907	2	327.468,395 446.709,688	6.261
3	327.462,765 446.710,543	4	327.454,748 446.680,181	31.403
5	327.453,112 446.678,938	6	327.436,969 446.616,637	64.358
7	327.429,237 446.617,802	8	327.423,599 446.598,415	20.19
9	327.419,917 446.585,967	10	327.419,907 446.585,935	0.034
11	327.417,189 446.576,499	12	327.416,19 446.573,781	2.896
13	327.416,036 446.573,361	14	327.420,237 446.570,767	4.937
15	327.425,67 446.566,945	16	327.436,006 446.559,226	12.9
17	327.439,812 446.556,17	18	327.446,642 446.571,917	17.164
19	327.450,175 446.581,83	20	327.454,142 446.600,602	19.187
21	327.456,274 446.617,501	22	327.461,4 446.645,266	28.234
23	327.466,672 446.665,96	1	327.474,607 446.708,907	43.674

Punct început	X / Y	Punct sfârșit	X / Y	Lungime segment (** (m)
2	327.468,395 446.709,688	3	327.462,765 446.710,543	5.695
4	327.454,748 446.680,181	5	327.453,112 446.678,938	2.055
6	327.436,969 446.616,637	7	327.429,237 446.617,802	7.819
8	327.423,599 446.598,415	9	327.419,917 446.585,967	12.981
10	327.419,907 446.585,935	11	327.417,189 446.576,499	9.82
12	327.416,19 446.573,781	13	327.416,036 446.573,361	0.447
14	327.420,237 446.570,767	15	327.425,67 446.566,945	6.643
16	327.436,006 446.559,226	17	327.439,812 446.556,17	4.881
18	327.446,642 446.571,917	19	327.450,175 446.581,83	10.524
20	327.454,142 446.600,602	21	327.456,274 446.617,501	17.033
22	327.461,4 446.645,266	23	327.466,672 446.665,96	21.355

\*\* Lungimile segmentelor sunt determinate în planul de proiecție Stereo 70 și sunt rotunjite la 1 milimetru.

\*\*\* Distanța dintre puncte este formată din segmente cumulate ce sunt mai mici decât valoarea 1 milimetru.



**DATE DESPRE IMOBILUL NR. 582**

Oficiul de Cadastru și Publicitate Imobiliară HUNEDOARA  
Biroul de Cadastru și Publicitate Imobiliară Hateg

**A. Partea I. Descrierea imobilului**

TEREN Intravilan

Adresa: Loc. Hobita-Gradiste, Jud. Hunedoara

Nr. Crt	Nr cadastral Nr. topografic	Suprafața* (mp)	Observații / Referințe
A1		727	Sector cadastral:68 Teren neimprejmuit;

**B. Partea II. Proprietari și acte**

Inscrieri privitoare la dreptul de proprietate și alte drepturi reale		Referințe
<b>1 / 02/02/2024</b>		
Act Normativ nr. 7, din 13/03/1996 emis de Parlamentul României;		
B1	Inscrierea provizorie, drept de PROPRIETATE, dobandit prin Lege, cota actuala 1/1 1) COMUNA SARMIZEGETUSA, CIF:4633293	A1

**C. Partea III. SARCINI .**

Inscrieri privind dezmembramintele dreptului de proprietate, drepturi reale de garanție și sarcini	Referințe
NU SUNT	

**Teren**

Nr cadastral	Suprafața (mp)*	Observații / Referințe
	727	

\* Suprafața este determinată în planul de proiecție Stereo 70.



**Date referitoare la teren**

Crt	Categorie folosință	Intravilan	Suprafața (mp)	Tarla	Parcelă	Nr. topo	Observații / Referințe
1	drum	DA	727	-	-	-	

**Lungime Segmente**

1) Valorile lungimilor segmentelor sunt obținute din proiecție în plan.

Punct început	X / Y	Punct sfârșit	X / Y	Lungime segment	Punct început	X / Y	Punct sfârșit	X / Y	Lungime segment	Punct început	X / Y	Punct sfârșit	X / Y	Lungime segment
1	327.280,241 446.784,149	2	327.276,452 446.813,148	29.245	2	327.276,452 446.813,148	3	327.275,613 446.822,546	9.435	3	327.275,613 446.822,546	4	327.270,887 446.822,124	4.745
4	327.270,887 446.822,124	5	327.283,907 446.732,509	90.556	5	327.283,907 446.732,509	6	327.286,021 446.721,144	11.56	6	327.286,021 446.721,144	7	327.286,585 446.718,673	2.535
7	327.286,585 446.718,673	8	327.287,125 446.714,055	4.649	8	327.287,125 446.714,055	9	327.284,884 446.661,85	52.253	9	327.284,884 446.661,85	10	327.281,346 446.609,736	52.234
10	327.281,346 446.609,736	11	327.290,956 446.605,791	10.388	11	327.290,956 446.605,791	12	327.303,566 446.602,823	12.955	12	327.303,566 446.602,823	13	327.322,939 446.599,939	19.586
13	327.322,939 446.599,939	14	327.339,256 446.597,953	16.437	14	327.339,256 446.597,953	15	327.359,033 446.594,259	20.119	15	327.359,033 446.594,259	16	327.373,279 446.591,282	14.554
16	327.373,279 446.591,282	17	327.388,407 446.584,817	16.452	17	327.388,407 446.584,817	18	327.405,822 446.576,86	19.147	18	327.405,822 446.576,86	19	327.411,097 446.574,466	5.793



Punct început	X / Y	Punct sfârșit	X / Y	Lungime segment	Punct început	X / Y	Punct sfârșit	X / Y	Lungime segment	Punct început	X / Y	Punct sfârșit	X / Y	Lungime segment
19	327.411,097 446.574,466	20	327.415,174 446.572,728	4.432	20	327.415,174 446.572,728	21	327.419,74 446.570,115	5.261	21	327.419,74 446.570,115	22	327.424,129 446.566,985	5.391
22	327.424,129 446.566,985	23	327.439,267 446.555,248	19.155	23	327.439,267 446.555,248	24	327.450,177 446.545,671	14.517	24	327.450,177 446.545,671	25	327.454,109 446.540,09	6.827
25	327.454,109 446.540,09	26	327.457,668 446.533,771	7.252	26	327.457,668 446.533,771	27	327.460,006 446.529,217	5.119	27	327.460,006 446.529,217	28	327.464,886 446.514,637	15.375
28	327.464,886 446.514,637	29	327.465,977 446.506,008	8.698	29	327.465,977 446.506,008	30	327.464,698 446.489,655	16.403	30	327.464,698 446.489,655	31	327.463,405 446.479,104	10.63
31	327.463,405 446.479,104	32	327.465,704 446.479,456	2.326	32	327.465,704 446.479,456	33	327.466,801 446.505,637	26.204	33	327.466,801 446.505,637	34	327.466,426 446.513,321	7.693
34	327.466,426 446.513,321	35	327.460,668 446.531,153	18.739	35	327.460,668 446.531,153	36	327.457,131 446.536,547	6.45	36	327.457,131 446.536,547	37	327.453,138 446.543,539	8.052
37	327.453,138 446.543,539	38	327.451,272 446.545,467	2.683	38	327.451,272 446.545,467	39	327.439,812 446.556,17	15.681	39	327.439,812 446.556,17	40	327.436,006 446.559,226	4.881
40	327.436,006 446.559,226	41	327.425,67 446.566,945	12.9	41	327.425,67 446.566,945	42	327.420,237 446.570,767	6.643	42	327.420,237 446.570,767	43	327.416,036 446.573,361	4.937
43	327.416,036 446.573,361	44	327.416,19 446.573,781	0.447	44	327.416,19 446.573,781	45	327.410,036 446.576,492	6.725	45	327.410,036 446.576,492	46	327.402,395 446.578,892	8.009
46	327.402,395 446.578,892	47	327.392,578 446.583,788	10.97	47	327.392,578 446.583,788	48	327.386,707 446.586,538	6.483	48	327.386,707 446.586,538	49	327.376,164 446.591,827	11.795
49	327.376,164 446.591,827	50	327.374,621 446.592,452	1.665	50	327.374,621 446.592,452	51	327.374,446 446.591,734	0.739	51	327.374,446 446.591,734	52	327.336,956 446.600,111	38.415
52	327.336,956 446.600,111	53	327.308,826 446.603,182	28.297	53	327.308,826 446.603,182	54	327.290,91 446.606,775	18.273	54	327.290,91 446.606,775	55	327.283,651 446.610,823	8.311
55	327.283,651 446.610,823	56	327.283,727 446.625,275	14.452	56	327.283,727 446.625,275	57	327.283,95 446.636,205	10.932	57	327.283,95 446.636,205	58	327.287,919 446.709,57	73.472
58	327.287,919 446.709,57	59	327.287,957 446.721,344	11.774	59	327.287,957 446.721,344	60	327.286,914 446.728,373	7.106	60	327.286,914 446.728,373	61	327.286,429 446.731,929	3.589
61	327.286,429 446.731,929	62	327.284,25 446.745,025	13.276	62	327.284,25 446.745,025	63	327.284,027 446.746,69	1.68	63	327.284,027 446.746,69	64	327.283,885 446.748,14	1.457
64	327.283,885 446.748,14	65	327.281,533 446.772,147	24.122	65	327.281,533 446.772,147	1	327.280,241 446.784,149	12.071					

\*\* Lungimile segmentelor sunt determinate în planul de proiecție Stereo 70 și sunt rotunjite la 1 milimetru.

\*\*\* Distanța dintre puncte este formată din segmente cumulate ce sunt mai mici decât valoarea 1 milimetru.



**DATE DESPRE IMOBILUL NR. 583**

Oficiul de Cadastru și Publicitate Imobiliară HUNEDOARA  
Biroul de Cadastru și Publicitate Imobiliară Hateg

**A. Partea I. Descrierea imobilului**

TEREN Intravilan

Adresa: Loc. Hobita-Gradiste, Jud. Hunedoara

Nr. Crt	Nr cadastral Nr. topografic	Suprafața* (mp)	Observații / Referințe
A1		1.445	Sector cadastral:68 Teren neimprejmuit;

**B. Partea II. Proprietari și acte**

Inscrieri privitoare la dreptul de proprietate și alte drepturi reale		Referințe
<b>1 / 03/04/2024</b>		
Act Normativ nr. 7, din 13/03/1996 emis de Parlamentul României;		
B1	Intabulare, drept de PROPRIETATE, dobandit prin Lege, cota actuala 1/1 1) NEIDENTIFICAT NEIDENTIFICAT	A1
Act Administrativ nr. 683, din 03/04/2024 emis de Primăria Sarmizegetusa;		
B2	Se notează posesia faptică asupra suprafeței de 1445 mp, in favoarea lui 1) CIROGAR VIOLIN 2) JURMONI ADRIANA NICOLETA	A1

**C. Partea III. SARCINI .**

Inscrieri privind dezmembramintele dreptului de proprietate, drepturi reale de garanție și sarcini	Referințe
NU SUNT	

**Teren**

Nr cadastral	Suprafața (mp)*	Observații / Referințe
	1.445	

\* Suprafața este determinată în planul de proiecție Stereo 70.



**Date referitoare la teren**

Crt	Categorie folosință	Intravilan	Suprafața (mp)	Tarla	Parcelă	Nr. topo	Observații / Referințe
1	faneata	DA	945	-	138	-	
2	arabil	DA	500	-	138	-	

**Lungime Segmente**

1) Valorile lungimilor segmentelor sunt obținute din proiecție în plan.

Punct început	X / Y	Punct sfârșit	X / Y	Lungime segment (** (m)
1	327.299,395 446.107,034	2	327.313,917 446.102,268	15.284
2	327.313,917 446.102,268	3	327.328,532 446.134,377	35.279
3	327.328,532 446.134,377	4	327.331,216 446.141,162	7.297
4	327.331,216 446.141,162	5	327.337,2 446.154,198	14.344

Punct început	X / Y	Punct sfârşit	X / Y	Lungime segment (** (m)
5	327.337,2 446.154,198	6	327.339,152 446.158,662	4.872
6	327.339,152 446.158,662	7	327.342,539 446.175,142	16.824
7	327.342,539 446.175,142	8	327.320,731 446.174,607	21.815
8	327.320,731 446.174,607	1	327.299,395 446.107,034	70.861

\*\* Lungimile segmentelor sunt determinate în planul de proiecție Stereo 70 și sunt rotunjite la 1 milimetru.

\*\*\* Distanța dintre puncte este formată din segmente cumulate ce sunt mai mici decât valoarea 1 milimetru.



**DATE DESPRE IMOBILUL NR. 584**

Oficiul de Cadastru și Publicitate Imobiliară HUNEDOARA  
Biroul de Cadastru și Publicitate Imobiliară Hateg

**A. Partea I. Descrierea imobilului**

TEREN Intravilan

Adresa: Loc. Hobita-Gradiste, Jud. Hunedoara

Nr. Crt	Nr cadastral Nr. topografic	Suprafața* (mp)	Observații / Referințe
A1		519	Sector cadastral:68 Teren neimprejmuit;

**B. Partea II. Proprietari și acte**

Inscrieri privitoare la dreptul de proprietate și alte drepturi reale		Referințe
<b>1 / 02/02/2024</b>		
Act Normativ nr. 7, din 13/03/1996 emis de Parlamentul României;		
B1	Inscrierea provizorie, drept de PROPRIETATE, dobandit prin Lege, cota actuala 1/1	A1
1) <b>COMUNA SARMIZEGETSUA</b> , CIF:4633293, Proprietar neidentificat		

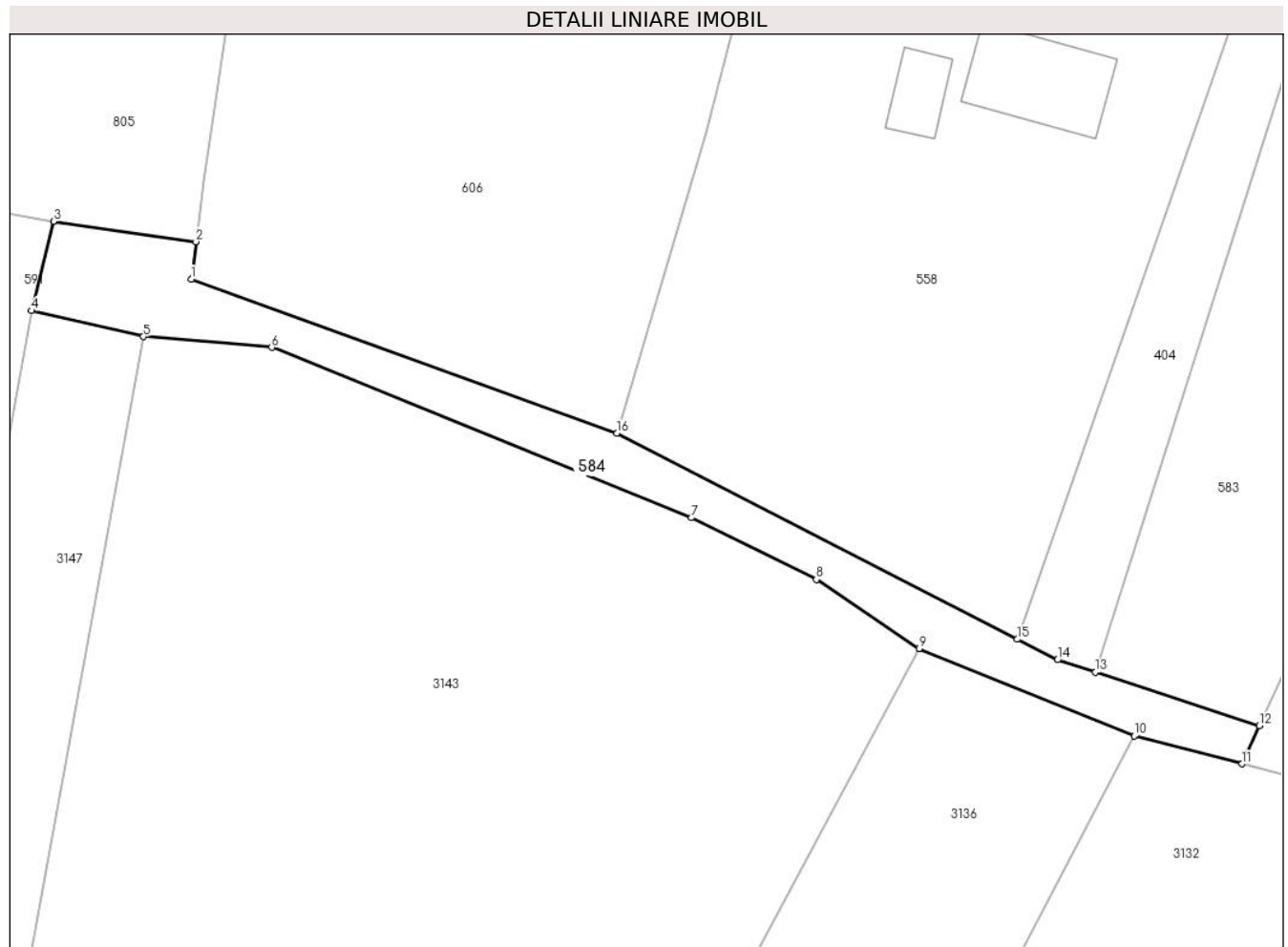
**C. Partea III. SARCINI .**

Inscrieri privind dezmembramintele dreptului de proprietate, drepturi reale de garanție și sarcini	Referințe
NU SUNT	

**Teren**

Nr cadastral	Suprafața (mp)*	Observații / Referințe
	519	

\* Suprafața este determinată în planul de proiecție Stereo 70.



**Date referitoare la teren**

Crt	Categorie folosință	Intravilan	Suprafața (mp)	Tarla	Parcelă	Nr. topo	Observații / Referințe
1	neproductiv	DA	519	-	-	-	

**Lungime Segmente**

1) Valorile lungimilor segmentelor sunt obținute din proiecție în plan.

Punct început	X / Y	Punct sfârșit	X / Y	Lungime segment (** (m)
1	327.219,225 446.141,816	2	327.219,648 446.145,14	3.351
2	327.219,648 446.145,14	3	327.207,024 446.146,953	12.754
3	327.207,024 446.146,953	4	327.205,073 446.139,028	8.162
4	327.205,073 446.139,028	5	327.215,001 446.136,723	10.192
5	327.215,001 446.136,723	6	327.226,364 446.135,778	11.402



Punct început	X / Y	Punct sfârşit	X / Y	Lungime segment (** (m)
6	327.226,364 446.135,778	7	327.263,552 446.120,681	40.136
7	327.263,552 446.120,681	8	327.274,634 446.115,222	12.354
8	327.274,634 446.115,222	9	327.283,754 446.109,112	10.978
9	327.283,754 446.109,112	10	327.302,811 446.101,359	20.574
10	327.302,811 446.101,359	11	327.312,378 446.098,885	9.882
11	327.312,378 446.098,885	12	327.313,917 446.102,268	3.717
12	327.313,917 446.102,268	13	327.299,395 446.107,034	15.284
13	327.299,395 446.107,034	14	327.296,012 446.108,104	3.548
14	327.296,012 446.108,104	15	327.292,465 446.109,925	3.987
15	327.292,465 446.109,925	16	327.256,964 446.128,163	39.912
16	327.256,964 446.128,163	1	327.219,225 446.141,816	40.133

\*\* Lungimile segmentelor sunt determinate în planul de proiecție Stereo 70 și sunt rotunjite la 1 milimetru.

\*\*\* Distanța dintre puncte este formată din segmente cumulate ce sunt mai mici decât valoarea 1 milimetru.



**DATE DESPRE IMOBILUL NR. 585**

Oficiul de Cadastru și Publicitate Imobiliară HUNEDOARA  
Biroul de Cadastru și Publicitate Imobiliară Hateg

**A. Partea I. Descrierea imobilului**

TEREN Intravilan

Adresa: Loc. Hobita-Gradiste, Nr. 3, Jud. Hunedoara

Nr. Crt	Nr cadastral Nr. topografic	Suprafața* (mp)	Observații / Referințe
A1	64054	Din acte: 3.570 Masurata: 3.452	Sector cadastral:68 Teren imprejmuit;

**Construcții**

Crt	Nr cadastral Nr. topografic	Adresa	Observații / Referințe
A1.1	64054-C1	Loc. Hobita-Gradiste, Nr. 3, Jud. Hunedoara	Nr. niveluri:1; S. construita la sol:38 mp; S. construita desfasurata:38 mp; Casa de locuit, P. Anul construirii 1977. Suprafata desfasurata 38mp.

**B. Partea II. Proprietari și acte**

Inscrieri privitoare la dreptul de proprietate și alte drepturi reale		Referințe
<b>22698 / 16/08/2022</b>		
Act Notarial nr. contract de donație imobiliară autentificat sub nr. 1445, din 12/08/2022 emis de Notar Public Vasiu Mihaela -Camelia;		
B1	Intabulare, drept de PROPRIETATE, dobandit prin Conventie, cota actuala 1/1, cota initiala 1/1 1) TAMASILONI OLIVIA, bun propriu	A1
B2	Intabulare, drept de PROPRIETATE, dobandit prin Conventie, cota actuala 1/1, cota initiala 1/1 1) TAMASILONI OLIVIA, bun propriu	A1.1

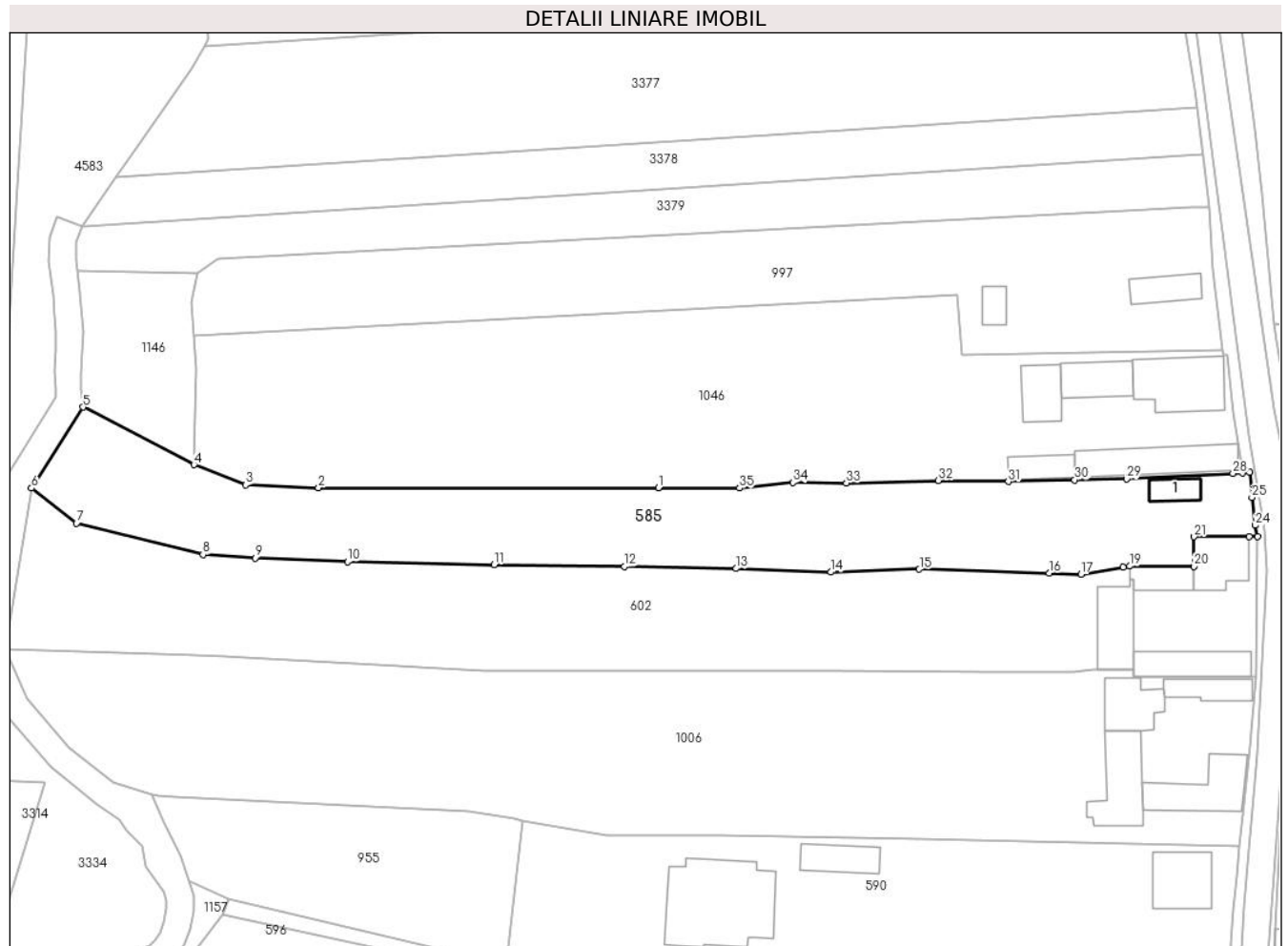
**C. Partea III. SARCINI .**

Inscrieri privind dezmembramentele dreptului de proprietate, drepturi reale de garanție și sarcini	Referințe
NU SUNT	

**Teren**

Nr cadastral	Suprafața (mp)*	Observații / Referințe
64054	Din acte: 3.570 Masurata: 3.452	

\* Suprafața este determinată în planul de proiecție Stereo 70.



**Date referitoare la teren**

Crt	Categorie folosință	Intravilan	Suprafața (mp)	Tarla	Parcelă	Nr. topo	Observații / Referințe
1	curți constructii	DA	440	1	15.	-	
2	arabil	DA	162	1	16.	-	
3	arabil	DA	927	1	9.	-	
4	faneata	DA	1.375	1	10.	-	
5	faneata	DA	548	1	1/3	-	

**Date referitoare la construcții**

Crt	Număr	Destinație construcție	Supraf. (mp)	Situație juridică	Observații / Referințe
A1.1	64054-C1	construcții de locuințe	38	Cu acte	Nr. niveluri:1; S. construita la sol:38 mp; S. construita desfasurata:38 mp; Casa de locuit, P. Anul construirii 1977. Suprafata desfasurata 38mp.

## Lungime Segmente

1) Valorile lungimilor segmentelor sunt obținute din proiecție în plan.

Punct început	X / Y	Punct sfârșit	X / Y	Lungime segment (** (m)
1	327.169,838 446.717,861	2	327.106,892 446.717,863	62.946
3	327.093,402 446.718,368	4	327.083,874 446.722,108	10.236
5	327.063,307 446.732,783	6	327.053,761 446.717,799	17.766
7	327.062,09 446.711,29	8	327.085,524 446.705,478	24.144
9	327.095,162 446.704,828	10	327.112,273 446.704,167	17.124
11	327.139,447 446.703,632	12	327.163,529 446.703,288	24.084
13	327.184,255 446.702,902	14	327.201,756 446.702,231	17.514
15	327.218,159 446.702,784	16	327.242,184 446.702,073	24.036
17	327.248,061 446.701,859	18	327.255,92 446.703,18	7.969
19	327.257,132 446.703,336	20	327.269,033 446.703,296	11.901
21	327.269,033 446.708,782	22	327.279,243 446.708,782	10.21
23	327.280,775 446.708,787	24	327.280,341 446.710,879	2.137
25	327.279,729 446.716,061	26	327.279,305 446.720,751	4.709
27	327.277,987 446.720,63	28	327.276,206 446.720,485	1.787
29	327.256,514 446.719,469	30	327.246,922 446.719,309	9.593
31	327.234,639 446.719,02	32	327.221,674 446.719,209	12.966
33	327.204,649 446.718,721	34	327.194,746 446.718,821	9.904
35	327.184,854 446.717,8	1	327.169,838 446.717,861	15.016

Punct început	X / Y	Punct sfârșit	X / Y	Lungime segment (** (m)
2	327.106,892 446.717,863	3	327.093,402 446.718,368	13.499
4	327.083,874 446.722,108	5	327.063,307 446.732,783	23.172
6	327.053,761 446.717,799	7	327.062,09 446.711,29	10.571
8	327.085,524 446.705,478	9	327.095,162 446.704,828	9.66
10	327.112,273 446.704,167	11	327.139,447 446.703,632	27.179
12	327.163,529 446.703,288	13	327.184,255 446.702,902	20.73
14	327.201,756 446.702,231	15	327.218,159 446.702,784	16.412
16	327.242,184 446.702,073	17	327.248,061 446.701,859	5.881
18	327.255,92 446.703,18	19	327.257,132 446.703,336	1.222
20	327.269,033 446.703,296	21	327.269,033 446.708,782	5.486
22	327.279,243 446.708,782	23	327.280,775 446.708,787	1.532
24	327.280,341 446.710,879	25	327.279,729 446.716,061	5.218
26	327.279,305 446.720,751	27	327.277,987 446.720,63	1.324
28	327.276,206 446.720,485	29	327.256,514 446.719,469	19.718
30	327.246,922 446.719,309	31	327.234,639 446.719,02	12.286
32	327.221,674 446.719,209	33	327.204,649 446.718,721	17.032
34	327.194,746 446.718,821	35	327.184,854 446.717,8	9.945

\*\* Lungimile segmentelor sunt determinate în planul de proiecție Stereo 70 și sunt rotunjite la 1 milimetru.

\*\*\* Distanța dintre puncte este formată din segmente cumulate ce sunt mai mici decât valoarea 1 milimetru.



**DATE DESPRE IMOBILUL NR. 586**

Oficiul de Cadastru și Publicitate Imobiliară HUNEDOARA  
Biroul de Cadastru și Publicitate Imobiliară Hateg

**A. Partea I. Descrierea imobilului**

TEREN Intravilan

Adresa: Loc. Hobita-Gradiste, Nr. 21, Jud. Hunedoara

Nr. Crt	Nr cadastral Nr. topografic	Suprafața* (mp)	Observații / Referințe
A1	64048	4.909	Sector cadastral:68 Teren imprejmuit;

**Construcții**

Crt	Nr cadastral Nr. topografic	Adresa	Observații / Referințe
A1.1	64048-C1	Loc. Hobita-Gradiste, Nr. 21, Jud. Hunedoara	Nr. niveluri:2; S. construita la sol:110 mp; S. construita desfasurata:125 mp; Casa de locuit, S+P. Anul construirii 1984. Suprafata desfasurata 125mp.
A1.2	64048-C2	Loc. Hobita-Gradiste, Nr. 21, Jud. Hunedoara	Nr. niveluri:1; S. construita la sol:99 mp; S. construita desfasurata:99 mp; Anexa (Grajd+sura), P. Anul construirii: 1985. Suprafata desfasurata 99mp.

**B. Partea II. Proprietari și acte**

Inscrieri privitoare la dreptul de proprietate și alte drepturi reale		Referințe
<b>11331 / 18/04/2022</b>		
Act Administrativ nr. 41410/22, din 10/04/1997 emis de Comisia Judeteana Hunedoara;		
B1	Intabulare, drept de PROPRIETATE, dobandit prin Reconstituire, cota actuala 1/1, cota initiala 1/1 1) VRĂCIONI VIOREL	A1
Act Administrativ nr. 47, din 22/03/2022 emis de Primaria Sarmizegetusa (act administrativ nr 599 din 22.03.2022, emis de Primaria Sarmizegetusa);		
B2	Intabulare, drept de PROPRIETATEconform articolului 37,alin.(2) din Legea nr. 7/1996, dobandit prin Lege, cota actuala 1/1, cota initiala 1/1 1) VRECIANI ADRIANA 2) VRECIANI PETRU	A1.1, A1.2

**C. Partea III. SARCINI .**

Inscrieri privind dezmembramintele dreptului de proprietate, drepturi reale de garanție și sarcini	Referințe
NU SUNT	

**Teren**

Nr cadastral	Suprafața (mp)*	Observații / Referințe
64048	4.909	

\* Suprafața este determinată în planul de proiecție Stereo 70.



**Date referitoare la teren**

Crt	Categorie folosință	Intravilan	Suprafața (mp)	Tarla	Parcelă	Nr. topo	Observații / Referințe
1	arabil	DA	1.770	7	270	-	
2	faneata	DA	2.339	7	271	-	
3	curți constructii	DA	800	7	272	-	

**Date referitoare la construcții**

Crt	Număr	Destinație construcție	Supraf. (mp)	Situație juridică	Observații / Referințe
A1.1	64048-C1	construcții de locuințe	110	Cu acte	Nr. niveluri:2; S. construita la sol:110 mp; S. construita desfasurata:125 mp; Casa de locuit, S+P. Anul construirii 1984. Suprafata desfasurata 125mp.
A1.2	64048-C2	construcții anexa	99	Cu acte	Nr. niveluri:1; S. construita la sol:99 mp; S. construita desfasurata:99 mp; Anexa (Grajd+sura), P. Anul construirii: 1985. Suprafata desfasurata 99mp.



## Lungime Segmente

1) Valorile lungimilor segmentelor sunt obținute din proiecție în plan.

Punct început	X / Y	Punct sfârșit	X / Y	Lungime segment (** (m)
1	327.414,595 446.457,179	2	327.421,285 446.463,529	9.224
3	327.428,167 446.459,801	4	327.430,634 446.461,527	3.011
5	327.437,947 446.459,528	6	327.448,239 446.456,81	10.645
7	327.454,163 446.472,584	8	327.456,989 446.480,22	8.142
9	327.458,979 446.488,0	10	327.458,527 446.488,091	0.461
11	327.434,139 446.492,974	12	327.416,04 446.496,993	18.54
13	327.413,24 446.497,001	14	327.393,551 446.494,619	19.833
15	327.389,479 446.494,951	16	327.372,13 446.496,366	17.407
17	327.357,389 446.450,959	18	327.347,859 446.426,807	25.964
19	327.360,845 446.422,23	20	327.375,114 446.417,564	15.013
21	327.385,585 446.414,194	22	327.393,548 446.433,165	20.574
23	327.403,096 446.446,355	24	327.407,759 446.450,703	6.376

Punct început	X / Y	Punct sfârșit	X / Y	Lungime segment (** (m)
2	327.421,285 446.463,529	3	327.428,167 446.459,801	7.827
4	327.430,634 446.461,527	5	327.437,947 446.459,528	7.581
6	327.448,239 446.456,81	7	327.454,163 446.472,584	16.85
8	327.456,989 446.480,22	9	327.458,979 446.488,0	8.03
10	327.458,527 446.488,091	11	327.434,139 446.492,974	24.872
12	327.416,04 446.496,993	13	327.413,24 446.497,001	2.8
14	327.393,551 446.494,619	15	327.389,479 446.494,951	4.086
16	327.372,13 446.496,366	17	327.357,389 446.450,959	47.74
18	327.347,859 446.426,807	19	327.360,845 446.422,23	13.769
20	327.375,114 446.417,564	21	327.385,585 446.414,194	11.0
22	327.393,548 446.433,165	23	327.403,096 446.446,355	16.283
24	327.407,759 446.450,703	1	327.414,595 446.457,179	9.416

\*\* Lungimile segmentelor sunt determinate în planul de proiecție Stereo 70 și sunt rotunjite la 1 milimetru.

\*\*\* Distanța dintre puncte este formată din segmente cumulate ce sunt mai mici decât valoarea 1 milimetru.



**DATE DESPRE IMOBILUL NR. 587**

Oficiul de Cadastru și Publicitate Imobiliară HUNEDOARA  
Biroul de Cadastru și Publicitate Imobiliară Hateg

**A. Partea I. Descrierea imobilului**

TEREN Intravilan

Adresa: Loc. Hobita-Gradiste, Jud. Hunedoara

Nr. Crt	Nr cadastral Nr. topografic	Suprafața* (mp)	Observații / Referințe
A1	64050	Din acte: 610 Masurata: 651	Sector cadastral:68 Teren imprejmuit;

**B. Partea II. Proprietari și acte**

Inscrieri privitoare la dreptul de proprietate și alte drepturi reale		Referințe
<b>11338 / 18/04/2022</b>		
Act Administrativ nr. 41410/22, din 10/04/1997 emis de Comisia Judeteana Hunedoara;		
B1	Intabulare, drept de PROPRIETATE, dobandit prin Reconstituire, cota actuala 1/1, cota initiala 1/1 1) VRĂCIONI VIOREL	A1

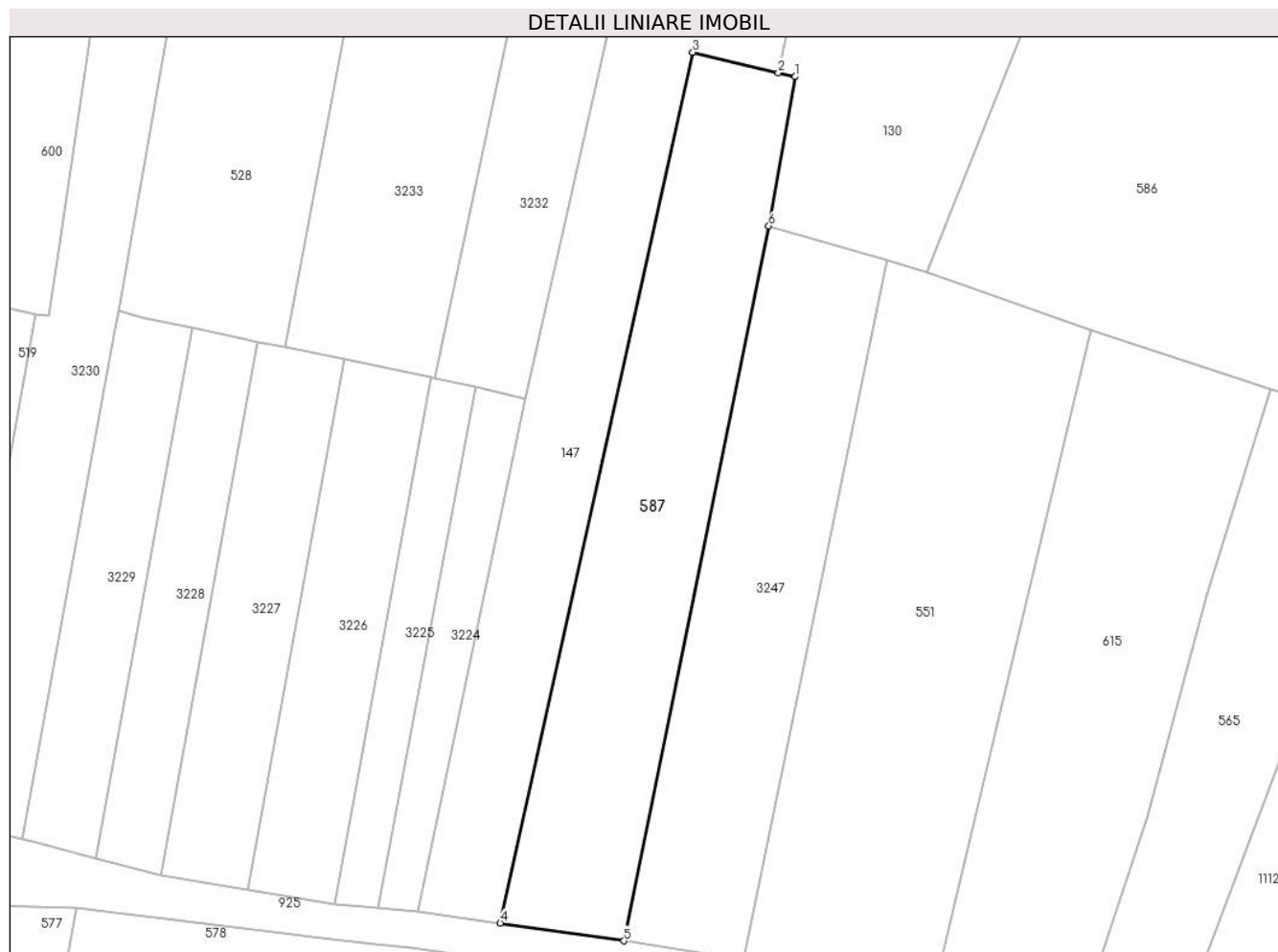
**C. Partea III. SARCINI .**

Inscrieri privind dezmembramintele dreptului de proprietate, drepturi reale de garanție și sarcini	Referințe
NU SUNT	

**Teren**

Nr cadastral	Suprafața (mp)*	Observații / Referințe
64050	Din acte: 610 Masurata: 651	

\* Suprafața este determinată în planul de proiecție Stereo 70.



**Date referitoare la teren**

Crt	Categorie folosință	Intra vilan	Suprafața (mp)	Tarla	Parcelă	Nr. topo	Observații / Referințe
1	arabil	DA	651	7	239/2	-	

**Lungime Segmente**

1) Valorile lungimilor segmentelor sunt obținute din proiecție în plan.

Punct început	X / Y	Punct sfârșit	X / Y	Lungime segment (** (m)
1	327.337,347 446.442,367	2	327.336,019 446.442,692	1.367
2	327.336,019 446.442,692	3	327.329,231 446.444,308	6.978
3	327.329,231 446.444,308	4	327.313,941 446.375,147	70.831
4	327.313,941 446.375,147	5	327.323,74 446.373,725	9.902
5	327.323,74 446.373,725	6	327.335,262 446.430,503	57.935

Punct început	X / Y	Punct sfârşit	X / Y	Lungime segment (** (m)
6	327.335,262 446.430,503	1	327.337,347 446.442,367	12.046

\*\* Lungimile segmentelor sunt determinate în planul de proiecţie Stereo 70 şi sunt rotunjite la 1 milimetru.

\*\*\* Distanţa dintre puncte este formată din segmente cumulate ce sunt mai mici decât valoarea 1 milimetru.



**DATE DESPRE IMOBILUL NR. 588**

Oficiul de Cadastru și Publicitate Imobiliară HUNEDOARA  
Biroul de Cadastru și Publicitate Imobiliară Hateg

**A. Partea I. Descrierea imobilului**

TEREN Intravilan

Adresa: Loc. Hobita-Gradiste, Jud. Hunedoara

Nr. Crt	Nr cadastral Nr. topografic	Suprafața* (mp)	Observații / Referințe
A1	64066	700	Sector cadastral:68 Teren imprejmuit; Teren intravilan imprejmuit.

**B. Partea II. Proprietari și acte**

Inscrieri privitoare la dreptul de proprietate și alte drepturi reale		Referințe
<b>39504 / 07/12/2022</b>		
Act Notarial nr. 2441, din 06/12/2022 emis de Np Moraru Vlad;		
B1	Intabulare, drept de PROPRIETATEcu titlu cumpărare, dobandit prin Conventie, cota actuala 1/1, cota initiala 1/1 1) TRIFINA ION-SEBASTIAN, necăsătorit,bun propriu	A1

**C. Partea III. SARCINI .**

Inscrieri privind dezmembramintele dreptului de proprietate, drepturi reale de garanție și sarcini	Referințe
NU SUNT	

**Teren**

Nr cadastral	Suprafața (mp)*	Observații / Referințe
64066	700	Teren intravilan imprejmuit.

\* Suprafața este determinată în planul de proiecție Stereo 70.



**Date referitoare la teren**

Crt	Categorie folosință	Intra vilan	Suprafața (mp)	Tarla	Parcelă	Nr. topo	Observații / Referințe
1	faneata	DA	700	5	146/2	-	

**Lungime Segmente**

1) Valorile lungimilor segmentelor sunt obținute din proiecție în plan.

Punct început	X / Y	Punct sfârșit	X / Y	Lungime segment (** (m)
1	327.412,193 446.166,625	2	327.419,188 446.183,107	17.905
2	327.419,188 446.183,107	3	327.403,874 446.186,584	15.704
3	327.403,874 446.186,584	4	327.395,561 446.162,585	25.398
4	327.395,561 446.162,585	5	327.393,344 446.155,35	7.567
5	327.393,344 446.155,35	6	327.383,319 446.138,658	19.471



Punct început	X / Y	Punct sfârşit	X / Y	Lungime segment (** (m)
6	327.383,319 446.138,658	7	327.386,814 446.136,293	4.22
7	327.386,814 446.136,293	8	327.388,727 446.136,19	1.916
8	327.388,727 446.136,19	9	327.390,884 446.136,074	2.16
9	327.390,884 446.136,074	10	327.398,545 446.142,541	10.026
10	327.398,545 446.142,541	11	327.405,179 446.150,272	10.187
11	327.405,179 446.150,272	12	327.406,118 446.152,461	2.382
12	327.406,118 446.152,461	13	327.410,266 446.162,133	10.524
13	327.410,266 446.162,133	1	327.412,193 446.166,625	4.888

\*\* Lungimile segmentelor sunt determinate în planul de proiecție Stereo 70 și sunt rotunjite la 1 milimetru.

\*\*\* Distanța dintre puncte este formată din segmente cumulate ce sunt mai mici decât valoarea 1 milimetru.



**DATE DESPRE IMOBILUL NR. 589**

Oficiul de Cadastru și Publicitate Imobiliară HUNEDOARA  
Biroul de Cadastru și Publicitate Imobiliară Hateg

**A. Partea I. Descrierea imobilului**

TEREN Intravilan

Adresa: Loc. Hobita-Gradiste, Nr. 53, Jud. Hunedoara

Nr. Crt	Nr cadastral Nr. topografic	Suprafața* (mp)	Observații / Referințe
A1	62681	2.707	Sector cadastral:68 Teren neimprejmut;

**Construcții**

Crt	Nr cadastral Nr. topografic	Adresa	Observații / Referințe
A1.1	62681-C1	Loc. Hobita-Gradiste, Nr. 53, Jud. Hunedoara	Nr. niveluri:2; S. construita la sol:88 mp; S. construita desfasurata:114 mp; CASĂ DE LOCUIT din cărămidă acoperită cu țiglă, regim de înălțime D+P, compusă la P din 3 camere, hol, baie, iar la D compusă din beci cu 2 încăperi, construită în anul 1925.
A1.2	62681-C2	Loc. Hobita-Gradiste, Nr. 53, Jud. Hunedoara	Nr. niveluri:1; S. construita la sol:60 mp; S. construita desfasurata:60 mp; BUCĂTĂRIE DE VARĂ din cărămidă cu fundația din piatră, acoperită cu țiglă, regim de înălțime P, compusă din bucătărie, cameră, baie, cămară, hol, construită în anul 1956.
A1.3	62681-C3	Loc. Hobita-Gradiste, Nr. 53, Jud. Hunedoara	Nr. niveluri:1; S. construita la sol:137 mp; S. construita desfasurata:137 mp; GRAJDURI CU ȘURĂ din cărămidă și piatră, regim de înălțime P, construită în anul 1952.
A1.4	62681-C4	Loc. Hobita-Gradiste, Nr. 53, Jud. Hunedoara	Nr. niveluri:1; S. construita la sol:63 mp; S. construita desfasurata:63 mp; ȘOPRU din lemn, regim de înălțime P, construit în anul 1956.
A1.5	62681-C5	Loc. Hobita-Gradiste, Nr. 53, Jud. Hunedoara	Nr. niveluri:1; S. construita la sol:79 mp; S. construita desfasurata:79 mp; ATELIER cu CĂMARĂ din cărămidă și piatră, regim de înălțime P, construit în anul 1925.

**B. Partea II. Proprietari și acte**

Inscrieri privitoare la dreptul de proprietate și alte drepturi reale	Referințe
<b>8624 / 12/03/2020</b>	
Act Administrativ nr. 41568/87, din 18/01/2001 emis de Comisia Judeteana Hunedoara (act administrativ nr 966 din 08.04.2020, emis de Primaria Comunei Sarmizegetusa);	
B1 Intabulare, drept de PROPRIETATE, dobandit prin Succesiune, cota actuala 1/8, cota initiala 1/8 1) SUCIU LIVIUȚ	A1.1, A1.2, A1.3, A1.4, A1.5
<b>11342 / 23/04/2020</b>	
Act Notarial nr. 558, din 22/04/2020 emis de VasIU MIHAELA-CAMELIA;	
B2 Intabulare, drept de PROPRIETATEcu titlu intretinere, dobandit prin Conventie, cota actuala 1/1, cota initiala 1/1 1) ȚURIANU ALIN-VALENTIN, bun propriu	A1
B3 Intabulare, drept de PROPRIETATEcu titlu intretinere, dobandit prin Conventie, cota actuala 7/8, cota initiala 7/8 1) ȚURIANU ALIN-VALENTIN, bun propriu	A1.1, A1.2, A1.3, A1.4, A1.5

**C. Partea III. SARCINI**

Inscrieri privind dezmembramintele dreptului de proprietate, drepturi reale de garanție și sarcini	Referințe
<b>11342 / 23/04/2020</b>	
Act Notarial nr. 558, din 22/04/2020 emis de VasIU MIHAELA-CAMELIA;	
C1 Intabulare, drept de UZUFRACT VIAGER, dobandit prin Conventie, cota actuala 1/1, cota initiala 1/1 1) PĂVĂLEAN ANIȚA	A1
C2 Intabulare, drept de UZUFRACT VIAGER, dobandit prin Conventie, cota actuala 7/8, cota initiala 7/8 1) PĂVĂLEAN ANIȚA	A1.1, A1.2, A1.3, A1.4, A1.5
C3 Intabulare, drept de IPOTECA LEGALA, Valoare:0 , dobandit prin Conventie, cota actuala 1/1, cota initiala 1/1 1) PĂVĂLEAN ANIȚA	A1

Inscrieri privind dezmembramintele dreptului de proprietate, drepturi reale de garanție și sarcini		Referințe
C4	Intabulare, drept de IPOTECA LEGALA, Valoare:0 , dobandit prin Conventie, cota actuala 7/8, cota initiala 7/8 1) PĂVĂLEAN ANIȚA	A1.1, A1.2, A1.3, A1.4, A1.5



Crt	Număr	Destinație construcție	Supraf. (mp)	Situație juridică	Observații / Referințe
A1.4	62681-C4	construcții anexa	63	Cu acte	Nr. niveluri:1; S. construita la sol:63 mp; S. construita desfasurata:63 mp; ȘOPRU din lemn, regim de înălțime P, construit în anul 1956.
A1.5	62681-C5	construcții anexa	79	Cu acte	Nr. niveluri:1; S. construita la sol:79 mp; S. construita desfasurata:79 mp; ATELIER cu CĂMARĂ din cărămidă și piatră, regim de înălțime P, construit în anul 1925.

**Lungime Segmente**

1) Valorile lungimilor segmentelor sunt obținute din proiecție în plan.

Punct început	X / Y	Punct sfârșit	X / Y	Lungime segment (** (m)
1	327.590,154 446.611,668	2	327.582,658 446.612,613	7.555
2	327.582,658 446.612,613	3	327.568,598 446.590,916	25.854
3	327.568,598 446.590,916	4	327.564,271 446.573,84	17.616
4	327.564,271 446.573,84	5	327.553,716 446.561,069	16.568
5	327.553,716 446.561,069	6	327.551,685 446.551,809	9.48
6	327.551,685 446.551,809	7	327.553,206 446.539,955	11.951
7	327.553,206 446.539,955	8	327.558,151 446.523,711	16.98
8	327.558,151 446.523,711	9	327.560,262 446.518,7	5.438
9	327.560,262 446.518,7	10	327.563,272 446.503,352	15.64
10	327.563,272 446.503,352	11	327.567,669 446.494,391	9.982
11	327.567,669 446.494,391	12	327.569,078 446.491,756	2.988
12	327.569,078 446.491,756	13	327.587,359 446.502,512	21.211
13	327.587,359 446.502,512	14	327.583,265 446.534,364	32.114
14	327.583,265 446.534,364	15	327.583,003 446.555,188	20.826
15	327.583,003 446.555,188	1	327.590,154 446.611,668	56.931

\*\* Lungimile segmentelor sunt determinate în planul de proiecție Stereo 70 și sunt rotunjite la 1 milimetru.

\*\*\* Distanța dintre puncte este formată din segmente cumulate ce sunt mai mici decât valoarea 1 milimetru.

**DATE DESPRE IMOBILUL NR. 590**

Oficiul de Cadastru și Publicitate Imobiliară HUNEDOARA  
Biroul de Cadastru și Publicitate Imobiliară Hateg

**A. Partea I. Descrierea imobilului**

TEREN Intravilan

Adresa: Loc. Hobita-Gradiste, Nr. 6, Jud. Hunedoara

Nr. Crt	Nr cadastral Nr. topografic	Suprafața* (mp)	Observații / Referințe
A1		3.600	Sector cadastral:68 Teren neimprijmit;

**Construcții**

Crt	Nr cadastral Nr. topografic	Adresa	Observații / Referințe
A1.1		Loc. Hobita-Gradiste, Nr. 6, Jud. Hunedoara	Nr. niveluri:2; S. construita la sol:300 mp; Construcție de locuit
A1.2		Loc. Hobita-Gradiste, Nr. 6, Jud. Hunedoara	Nr. niveluri:1; S. construita la sol:73 mp; Anexă
A1.3		Loc. Hobita-Gradiste, Nr. 6, Jud. Hunedoara	Nr. niveluri:1; S. construita la sol:115 mp; Anexă

**B. Partea II. Proprietari și acte**

Inscrieri privitoare la dreptul de proprietate și alte drepturi reale		Referințe
<b>1 / 01/02/2024</b>		
Act Administrativ nr. 41568/51, din 31/08/1999 emis de CJPSDPAT HUNEDOARA;		
B1	Intabulare, drept de PROPRIETATE, dobandit prin Lege, cota actuala 1/1 1) ALIMAN CONSTANTIN	A1
<b>1 / 01/04/2024</b>		
Act Administrativ nr. 651, din 01/04/2024 emis de Primăria Sarmizegetusa;		
B2	Intabulare, drept de PROPRIETATE, dobandit prin Lege, cota actuala 1/1 1) ALIMAN CONSTANTIN	A1.1, A1.2, A1.3

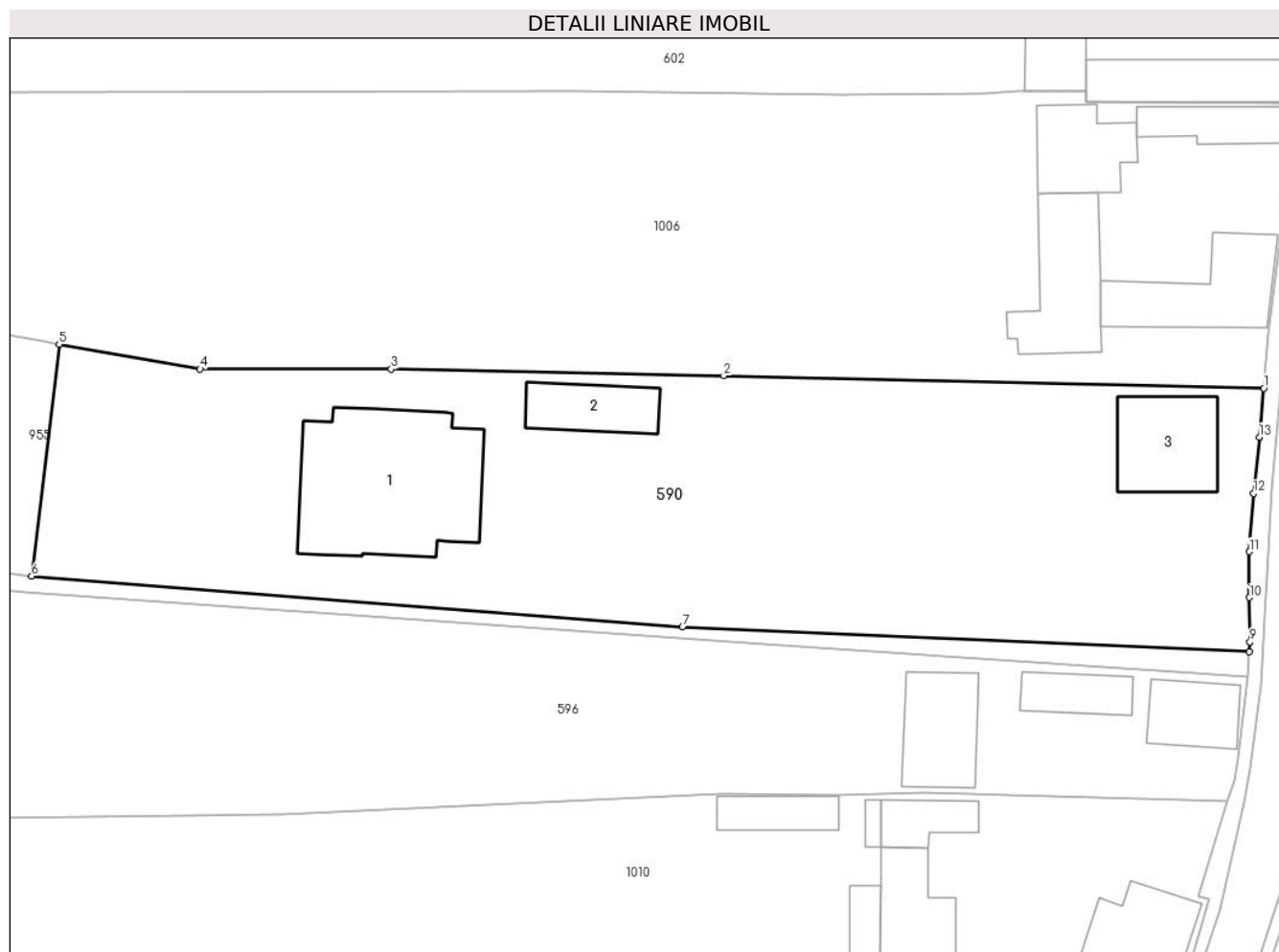
**C. Partea III. SARCINI .**

Inscrieri privind dezmembramintele dreptului de proprietate, drepturi reale de garanție și sarcini	Referințe
NU SUNT	

### Teren

Nr cadastral	Suprafața (mp)*	Observații / Referințe
	3.600	

\* Suprafața este determinată în planul de proiecție Stereo 70.



### Date referitoare la teren

Crt	Categorie folosință	Intravilan	Suprafața (mp)	Tarla	Parcelă	Nr. topo	Observații / Referințe
1	faneata	DA	2.672	1	25	-	
2	curți construcții	DA	928	1	26	-	

### Date referitoare la construcții

Crt	Număr	Destinație construcție	Supraf. (mp)	Situație juridică	Observații / Referințe
A1.1		construcții de locuințe	300	Cu acte	Nr. niveluri:2; S. construita la sol:300 mp; Construcție de locuit
A1.2		construcții anexa	73	Cu acte	Nr. niveluri:1; S. construita la sol:73 mp; Anexă
A1.3		construcții anexa	115	Cu acte	Nr. niveluri:1; S. construita la sol:115 mp; Anexă

### Lungime Segmente

1) Valorile lungimilor segmentelor sunt obținute din proiecție în plan.

Punct început	X / Y	Punct sfârșit	X / Y	Lungime segment (** (m))
1	327.277,446 446.651,423	2	327.218,0 446.652,799	59.462



Punct început	X / Y	Punct sfârşit	X / Y	Lungime segment (** (m)
2	327.218,0 446.652,799	3	327.181,377 446.653,518	36.63
3	327.181,377 446.653,518	4	327.160,349 446.653,524	21.028
4	327.160,349 446.653,524	5	327.144,821 446.656,256	15.767
5	327.144,821 446.656,256	6	327.141,793 446.630,751	25.684
6	327.141,793 446.630,751	7	327.213,461 446.625,134	71.888
7	327.213,461 446.625,134	8	327.275,869 446.622,417	62.467
8	327.275,869 446.622,417	9	327.275,927 446.623,492	1.077
9	327.275,927 446.623,492	10	327.275,87 446.628,387	4.895
10	327.275,87 446.628,387	11	327.275,87 446.633,429	5.042
11	327.275,87 446.633,429	12	327.276,321 446.639,837	6.424
12	327.276,321 446.639,837	13	327.276,948 446.646,029	6.224
13	327.276,948 446.646,029	1	327.277,446 446.651,423	5.417

\*\* Lungimile segmentelor sunt determinate în planul de proiecție Stereo 70 și sunt rotunjite la 1 milimetru.

\*\*\* Distanța dintre puncte este formată din segmente cumulate ce sunt mai mici decât valoarea 1 milimetru.



**DATE DESPRE IMOBILUL NR. 591**

Oficiul de Cadastru și Publicitate Imobiliară HUNEDOARA  
Biroul de Cadastru și Publicitate Imobiliară Hateg

**A. Partea I. Descrierea imobilului**

TEREN Intravilan

Adresa: Loc. Hobita-Gradiste, Nr. 44, Jud. Hunedoara

Nr. Crt	Nr cadastral Nr. topografic	Suprafața* (mp)	Observații / Referințe
A1	64132	7.459	Sector cadastral:68 Teren imprejmuit;

**Construcții**

Crt	Nr cadastral Nr. topografic	Adresa	Observații / Referințe
A1.1	64132-C1	Loc. Hobita-Gradiste, Nr. 44, Jud. Hunedoara	Nr. niveluri:1; S. construita la sol:105 mp; S. construita desfasurata:105 mp; C1- casa de locuit, din caramida, acoperita cu tigla, construita in anul 1958.
A1.2	64132-C2	Loc. Hobita-Gradiste, Nr. 44, Jud. Hunedoara	Nr. niveluri:1; S. construita la sol:142 mp; S. construita desfasurata:142 mp; C2 - constructie anexa, grajd + sura, acoperita cu tigla, construita in anul 1960.
A1.3	64132-C3	Loc. Hobita-Gradiste, Nr. 44, Jud. Hunedoara	Nr. niveluri:1; S. construita la sol:46 mp; S. construita desfasurata:46 mp; C3 - constructie anexa, bucatarie de vara, din caramida, acoperita cu tigla, construita in anul 1962.
A1.4	64132-C4	Loc. Hobita-Gradiste, Nr. 44, Jud. Hunedoara	Nr. niveluri:1; S. construita la sol:56 mp; S. construita desfasurata:56 mp; C4 - constructie anexa avand ca destinatie magazie, din caramida, acoperita cu tigla construita in anul 1960.

**B. Partea II. Proprietari și acte**

Inscrieri privitoare la dreptul de proprietate și alte drepturi reale	Referințe
<b>19812 / 21/06/2023</b>	
Hotarare Judecatoreasca nr. SENTINTA CIVILA NR.48/2023, din 25/01/2023 emis de JUDECATORIA HATEG DOS.1032/240/2022;	
B1 Intabulare, drept de PROPRIETATE, dobandit prin Hotarare Judecatoreasca, cota actuala 1/1, cota initiala 1/1	A1, A1.1, A1.2, A1.3, A1.4
1) CRIȘAN MOISE-EMIL 2) CRIȘAN ZOIȚA-ADELA	

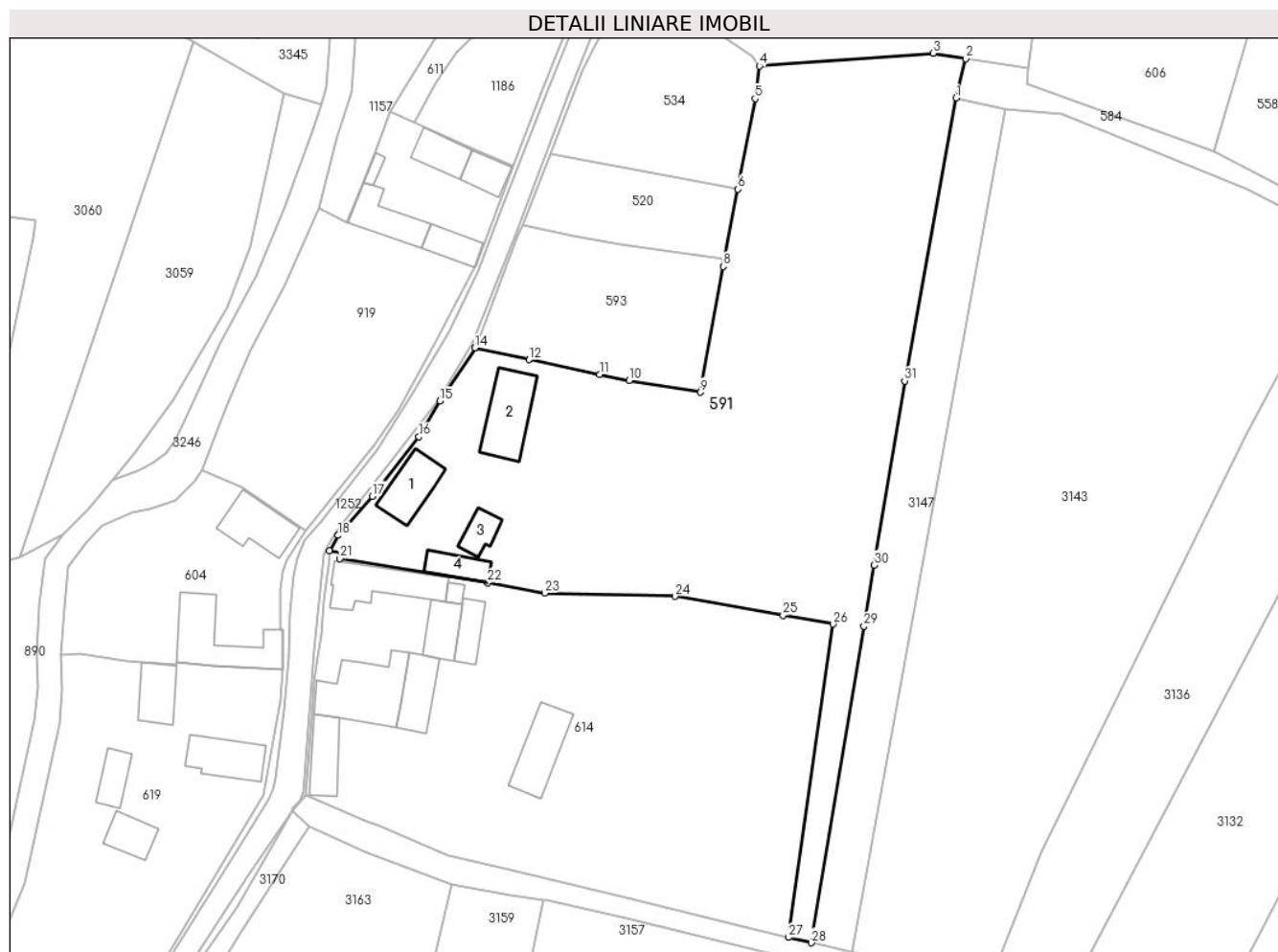
**C. Partea III. SARCINI .**

Inscrieri privind dezmembramintele dreptului de proprietate, drepturi reale de garanție și sarcini	Referințe
NU SUNT	

**Teren**

Nr cadastral	Suprafața (mp)*	Observații / Referințe
64132	7.459	

\* Suprafața este determinată în planul de proiecție Stereo 70.



**Date referitoare la teren**

Crt	Categorie folosință	Intravilan	Suprafața (mp)	Tarla	Parcelă	Nr. topo	Observații / Referințe
1	curți constructii	DA	1.632	5	117	-	
2	faneata	DA	960	5	119	-	
3	faneata	DA	755	5	120	-	
4	faneata	DA	965	5	126	-	
5	arabil	DA	2.795	5	121	-	
6	arabil	DA	352	5	110/2	-	

**Date referitoare la construcții**

Crt	Număr	Destinație construcție	Supraf. (mp)	Situație juridică	Observații / Referințe
A1.1	64132-C1	construcții de locuințe	Din acte: 0 Masurata: 105	Cu acte	Nr. niveluri:1; S. construita la sol:105 mp; S. construita desfasurata:105 mp; C1- casa de locuit, din caramida, acoperita cu tigla, construita in anul 1958.
A1.2	64132-C2	construcții anexa	Din acte: 0 Masurata: 142	Cu acte	Nr. niveluri:1; S. construita la sol:142 mp; S. construita desfasurata:142 mp; C2 - constructie anexa, grajd + sura, acoperita cu tigla, construita in anul 1960.
A1.3	64132-C3	construcții anexa	Din acte: 0 Masurata: 46	Cu acte	Nr. niveluri:1; S. construita la sol:46 mp; S. construita desfasurata:46 mp; C3 - constructie anexa, bucatarie de vara, din caramida, acoperita cu tigla, construita in anul 1962.

Crt	Număr	Destinație construcție	Supraf. (mp)	Situație juridică	Observații / Referințe
A1.4	64132-C4	construcții anexa	Din acte: 0 Masurata: 56	Cu acte	Nr. niveluri:1; S. construita la sol:56 mp; S. construita desfasurata:56 mp; C4 - constructie anexa avand ca destinatie magazie, din caramida, acoperita cu tigla construita in anul 1960.

**Lungime Segmente**

1) Valorile lungimilor segmentelor sunt obținute din proiecție în plan.

Punct început	X / Y	Punct sfârșit	X / Y	Lungime segment (** (m)
1	327.205,073 446.139,028	2	327.207,024 446.146,953	8.162
3	327.200,424 446.148,054	4	327.165,392 446.145,477	35.127
5	327.164,51 446.138,895	6	327.161,037 446.120,672	18.551
7	327.158,353 446.106,583	8	327.158,074 446.105,068	1.54
9	327.153,419 446.079,74	10	327.139,085 446.082,12	14.53
11	327.133,159 446.083,35	12	327.118,953 446.086,299	14.509
13	327.108,142 446.088,61	14	327.107,964 446.088,649	0.182
15	327.100,965 446.077,945	16	327.096,708 446.070,755	8.356
17	327.087,33 446.058,784	18	327.080,44 446.050,884	10.482
19	327.078,646 446.047,823	20	327.080,933 446.047,421	2.322
21	327.080,77 446.046,178	22	327.110,584 446.041,367	30.2
23	327.122,101 446.039,259	24	327.148,347 446.038,621	26.254
25	327.170,125 446.034,795	26	327.180,218 446.033,022	10.248
27	327.171,255 445.969,892	28	327.175,873 445.968,796	4.746
29	327.186,456 446.032,611	30	327.188,523 446.044,892	12.454
31	327.194,657 446.082,014	1	327.205,073 446.139,028	57.958

Punct început	X / Y	Punct sfârșit	X / Y	Lungime segment (** (m)
2	327.207,024 446.146,953	3	327.200,424 446.148,054	6.691
4	327.165,392 446.145,477	5	327.164,51 446.138,895	6.641
6	327.161,037 446.120,672	7	327.158,353 446.106,583	14.342
8	327.158,074 446.105,068	9	327.153,419 446.079,74	25.752
10	327.139,085 446.082,12	11	327.133,159 446.083,35	6.052
12	327.118,953 446.086,299	13	327.108,142 446.088,61	11.055
14	327.107,964 446.088,649	15	327.100,965 446.077,945	12.789
16	327.096,708 446.070,755	17	327.087,33 446.058,784	15.207
18	327.080,44 446.050,884	19	327.078,646 446.047,823	3.548
20	327.080,933 446.047,421	21	327.080,77 446.046,178	1.254
22	327.110,584 446.041,367	23	327.122,101 446.039,259	11.708
24	327.148,347 446.038,621	25	327.170,125 446.034,795	22.112
26	327.180,218 446.033,022	27	327.171,255 445.969,892	63.763
28	327.175,873 445.968,796	29	327.186,456 446.032,611	64.687
30	327.188,523 446.044,892	31	327.194,657 446.082,014	37.625

\*\* Lungimile segmentelor sunt determinate în planul de proiecție Stereo 70 și sunt rotunjite la 1 milimetru.

\*\*\* Distanța dintre puncte este formată din segmente cumulate ce sunt mai mici decât valoarea 1 milimetru.



**DATE DESPRE IMOBILUL NR. 593**

Oficiul de Cadastru și Publicitate Imobiliară HUNEDOARA  
Biroul de Cadastru și Publicitate Imobiliară Hateg

**A. Partea I. Descrierea imobilului**

TEREN Intravilan

Nr. CF vechi:31N  
Nr. cadastral vechi:71

Adresa: Loc. Hobita-Gradiste, Jud. Hunedoara

Nr. Crt	Nr cadastral Nr. topografic	Suprafața* (mp)	Observații / Referințe
A1	63038	Din acte: 1.141 Masurata: 1.167	Sector cadastral:68 Teren imprejmuit;

**B. Partea II. Proprietari și acte**

Inscrieri privitoare la dreptul de proprietate și alte drepturi reale	Referințe
<b>6908 / 27/02/2023</b>	
Act Notarial nr. 28, din 27/02/2023 emis de VasIU MIHAELA-CAMELIA;	
B3	A1
Intabulare, drept de PROPRIETATE, dobandit prin Succesiune, cota actuala 1/1, cota initiala 1/1 1) BĂRBONI ROZICA	

**C. Partea III. SARCINI .**

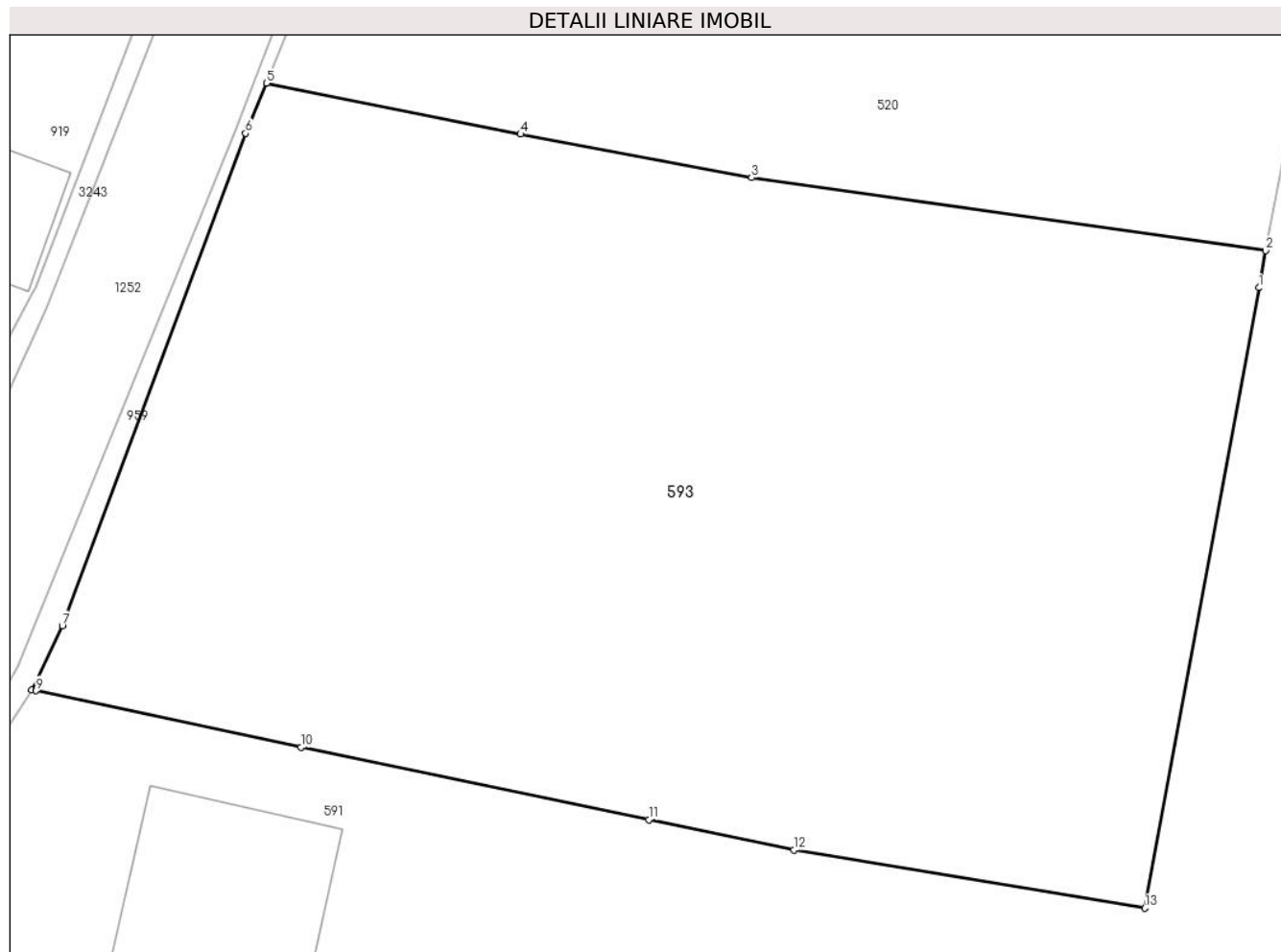
Inscrieri privind dezmembramintele dreptului de proprietate, drepturi reale de garanție și sarcini	Referințe
NU SUNT	

## Anexa Nr. 1 La Partea I

## Teren

Nr cadastral	Suprafața (mp)*	Observații / Referințe
63038	Din acte: 1.141 Masurata: 1.167	

\* Suprafața este determinată în planul de proiecție Stereo 70.



## Date referitoare la teren

Crt	Categorie folosință	Intra vilan	Suprafața (mp)	Tarla	Parcelă	Nr. topo	Observații / Referințe
1	faneata	DA	1.167	-	122/3	-	

## Lungime Segmente

1) Valorile lungimilor segmentelor sunt obținute din proiecție în plan.

Punct început	X / Y	Punct sfârșit	X / Y	Lungime segment (** (m)
1	327.158,074 446.105,068	2	327.158,353 446.106,583	1.54
2	327.158,353 446.106,583	3	327.137,355 446.109,56	21.208
3	327.137,355 446.109,56	4	327.127,923 446.111,336	9.598
4	327.127,923 446.111,336	5	327.117,559 446.113,417	10.571
5	327.117,559 446.113,417	6	327.116,694 446.111,366	2.226



Punct început	X / Y	Punct sfârşit	X / Y	Lungime segment (** (m)
6	327.116,694 446.111,366	7	327.109,214 446.091,272	21.441
7	327.109,214 446.091,272	8	327.107,964 446.088,649	2.906
8	327.107,964 446.088,649	9	327.108,142 446.088,61	0.182
9	327.108,142 446.088,61	10	327.118,953 446.086,299	11.055
10	327.118,953 446.086,299	11	327.133,159 446.083,35	14.509
11	327.133,159 446.083,35	12	327.139,085 446.082,12	6.052
12	327.139,085 446.082,12	13	327.153,419 446.079,74	14.53
13	327.153,419 446.079,74	1	327.158,074 446.105,068	25.752

\*\* Lungimile segmentelor sunt determinate în planul de proiecție Stereo 70 și sunt rotunjite la 1 milimetru.

\*\*\* Distanța dintre puncte este formată din segmente cumulate ce sunt mai mici decât valoarea 1 milimetru.



**DATE DESPRE IMOBILUL NR. 594**

Oficiul de Cadastru și Publicitate Imobiliară HUNEDOARA  
Biroul de Cadastru și Publicitate Imobiliară Hateg

**A. Partea I. Descrierea imobilului**

TEREN Intravilan

Adresa: Loc. Hobita-Gradiste, Jud. Hunedoara

Nr. Crt	Nr cadastral Nr. topografic	Suprafața* (mp)	Observații / Referințe
A1	63535	864	Sector cadastral:68 Teren imprejmuit; Teren imprejmuit cu gard.

**B. Partea II. Proprietari și acte**

Inscrieri privitoare la dreptul de proprietate și alte drepturi reale		Referințe
<b>37918 / 21/11/2022</b>		
Act Notarial nr. 2213, din 21/11/2022 emis de Vasiu MIHAELA-CAMELIA;		
B1	Intabulare, drept de PROPRIETATEcu titlu cumpărare, dobandit prin Convenție, cota actuala 1/1, cota initiala 1/1 1) <b>BĂLĂȘOIU CORNEL</b> , și soția 2) <b>BĂLĂȘOIU SIMONA</b> , bun comun	A1

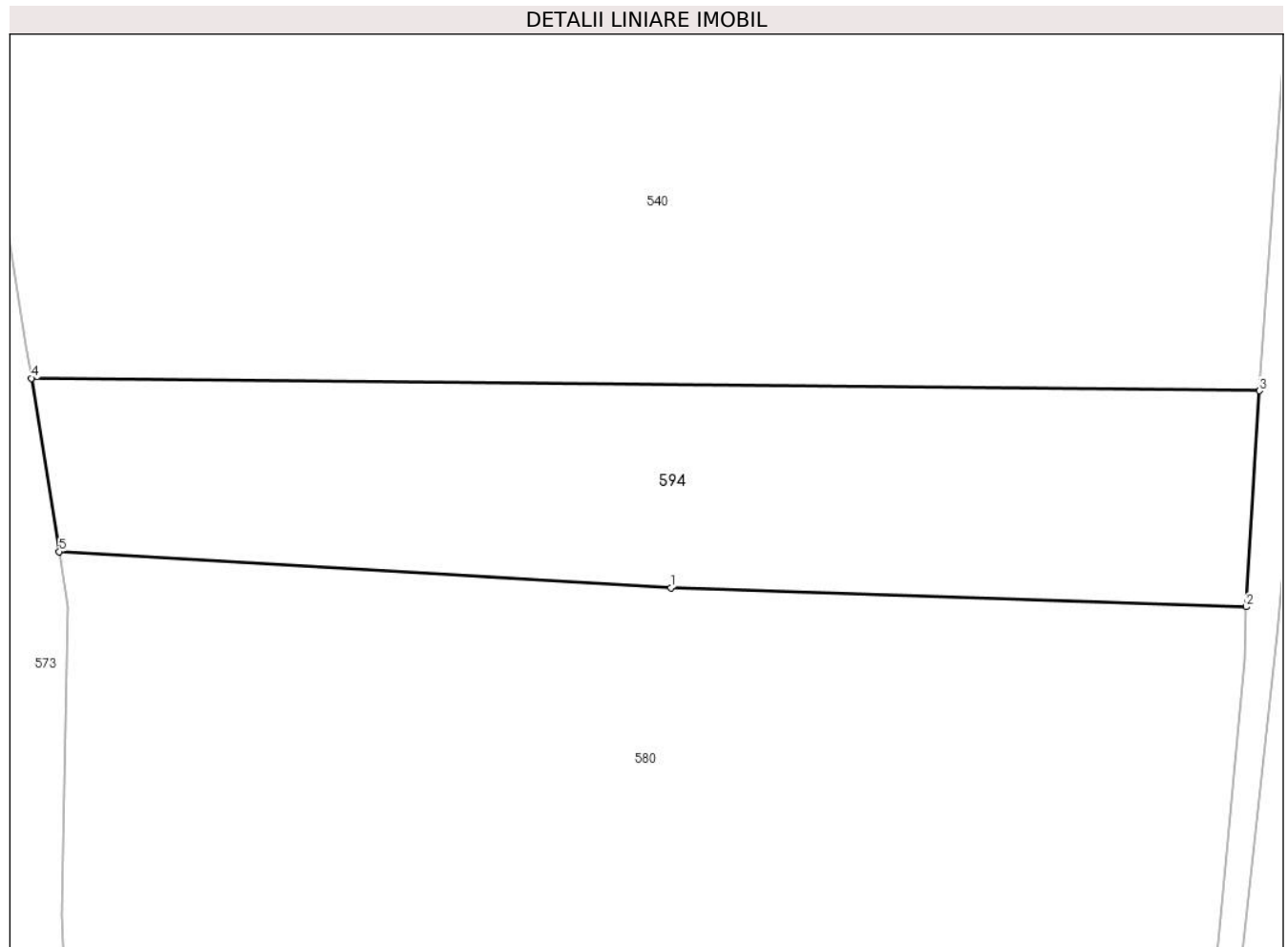
**C. Partea III. SARCINI .**

Inscrieri privind dezmembramintele dreptului de proprietate, drepturi reale de garanție și sarcini	Referințe
NU SUNT	

**Teren**

Nr cadastral	Suprafaţa (mp)*	Observaţii / Referinţe
63535	864	Teren împrejmuit cu gard.

\* Suprafaţa este determinată în planul de proiecţie Stereo 70.



**Date referitoare la teren**

Crt	Categorie folosinţă	Intravilan	Suprafaţa (mp)	Tarla	Parcelă	Nr. topo	Observaţii / Referinţe
1	arabil	DA	864	2	79/1/2	-	

**Lungime Segmente**

1) Valorile lungimilor segmentelor sunt obţinute din proiecţie în plan.

Punct început	X / Y	Punct sfârşit	X / Y	Lungime segment (** (m)
1	327.171,402 446.269,87	2	327.205,965 446.268,73	34.582
2	327.205,965 446.268,73	3	327.206,775 446.281,707	13.002
3	327.206,775 446.281,707	4	327.132,986 446.282,459	73.793
4	327.132,986 446.282,459	5	327.134,657 446.272,043	10.549
5	327.134,657 446.272,043	1	327.171,402 446.269,87	36.809

**\*\* Lungimile segmentelor sunt determinate în planul de proiecție Stereo 70 și sunt rotunjite la 1 milimetru.**

**\*\*\* Distanța dintre puncte este formată din segmente cumulate ce sunt mai mici decât valoarea 1 milimetru.**



**DATE DESPRE IMOBILUL NR. 595**

Oficiul de Cadastru și Publicitate Imobiliară HUNEDOARA  
Biroul de Cadastru și Publicitate Imobiliară Hateg

**A. Partea I. Descrierea imobilului**

TEREN Intravilan

Adresa: Loc. Hobita-Gradiste, Jud. Hunedoara

Nr. Crt	Nr cadastral Nr. topografic	Suprafața* (mp)	Observații / Referințe
A1		152	Sector cadastral:68 Teren neimprejmuit;

**B. Partea II. Proprietari și acte**

Inscrieri privitoare la dreptul de proprietate și alte drepturi reale		Referințe
<b>1 / 02/02/2024</b>		
Act Normativ nr. 7, din 13/03/1996 emis de Parlamentul României;		
B1	Inscrierea provizorie, drept de PROPRIETATE, dobandit prin Lege, cota actuala 1/1 1) COMUNA SARMIZEGETUSA, CIF:4633293	A1

**C. Partea III. SARCINI .**

Inscrieri privind dezmembramintele dreptului de proprietate, drepturi reale de garanție și sarcini	Referințe
NU SUNT	

**Teren**

Nr cadastral	Suprafața (mp)*	Observații / Referințe
	152	

\* Suprafața este determinată în planul de proiecție Stereo 70.



**Date referitoare la teren**

Crt	Categorie folosință	Intra vilan	Suprafața (mp)	Tarla	Parcelă	Nr. topo	Observații / Referințe
1	drum	DA	152	-	-	-	

**Lungime Segmente**

1) Valorile lungimilor segmentelor sunt obținute din proiecție în plan.

Punct început	X / Y	Punct sfârșit	X / Y	Lungime segment (** (m)
1	327.671,34 446.516,45	2	327.644,105 446.517,008	27.241
2	327.644,105 446.517,008	3	327.634,897 446.515,046	9.415
3	327.634,897 446.515,046	4	327.626,411 446.513,469	8.631
4	327.626,411 446.513,469	5	327.614,176 446.511,327	12.421
5	327.614,176 446.511,327	6	327.610,282 446.510,793	3.93



Punct început	X / Y	Punct sfârşit	X / Y	Lungime segment (** (m)
6	327.610,282 446.510,793	7	327.603,728 446.508,953	6.807
7	327.603,728 446.508,953	8	327.600,006 446.507,467	4.008
8	327.600,006 446.507,467	9	327.595,335 446.504,845	5.357
9	327.595,335 446.504,845	10	327.587,359 446.502,512	8.31
10	327.587,359 446.502,512	11	327.569,078 446.491,756	21.211
11	327.569,078 446.491,756	12	327.571,316 446.487,838	4.512
12	327.571,316 446.487,838	13	327.574,877 446.491,541	5.137
13	327.574,877 446.491,541	14	327.578,694 446.494,97	5.131
14	327.578,694 446.494,97	15	327.583,025 446.498,484	5.577
15	327.583,025 446.498,484	16	327.599,023 446.505,772	17.58
16	327.599,023 446.505,772	17	327.610,119 446.508,892	11.526
17	327.610,119 446.508,892	18	327.644,343 446.516,02	34.958
18	327.644,343 446.516,02	19	327.674,821 446.515,655	30.48
19	327.674,821 446.515,655	20	327.674,835 446.516,381	0.726
20	327.674,835 446.516,381	1	327.671,34 446.516,45	3.496

\*\* Lungimile segmentelor sunt determinate în planul de proiecție Stereo 70 și sunt rotunjite la 1 milimetru.

\*\*\* Distanța dintre puncte este formată din segmente cumulate ce sunt mai mici decât valoarea 1 milimetru.



**DATE DESPRE IMOBILUL NR. 596**

Oficiul de Cadastru și Publicitate Imobiliară HUNEDOARA  
Biroul de Cadastru și Publicitate Imobiliară Hateg

**A. Partea I. Descrierea imobilului**

TEREN Intravilan

Nr. CF vechi:8N  
Nr. cadastral vechi:17

Adresa: Loc. Hobita-Gradiste, Nr. 7, Jud. Hunedoara

Nr. Crt	Nr cadastral Nr. topografic	Suprafața* (mp)	Observații / Referințe
A1	63032	4.483	Sector cadastral:68 Teren neimprejmuit;

**Construcții**

Crt	Nr cadastral Nr. topografic	Adresa	Observații / Referințe
A1.1	63032-C1	Loc. Hobita-Gradiste, Nr. 7, Jud. Hunedoara	Nr. niveluri:1; S. construita la sol:69 mp; S. construita desfasurata:69 mp; Casa de locuit, P. Anul construirii 1955. Suprafata desfasurata 69mp.
A1.2	63032-C2	Loc. Hobita-Gradiste, Nr. 7, Jud. Hunedoara	Nr. niveluri:1; S. construita la sol:52 mp; S. construita desfasurata:52 mp; Anexa (Sopron), P. Anul construirii 1957. Suprafata desfasurata 52mp.
A1.3	63032-C3	Loc. Hobita-Gradiste, Nr. 7, Jud. Hunedoara	Nr. niveluri:1; S. construita la sol:101 mp; S. construita desfasurata:101 mp; Anexa (Grajd+sura), P. Anul construirii 1956. Suprafata desfasurata 101mp.

**B. Partea II. Proprietari și acte**

Inscrieri privitoare la dreptul de proprietate și alte drepturi reale		Referințe
<b>31907 / 24/11/2021</b>		
Act Notarial nr. 2039, din 22/11/2021 emis de Vasii MIHAELA-CAMELIA;		
B1	Intabulare, drept de PROPRIETATEcu titlu intretinere, dobandit prin Conventie, cota actuala 1/2, cota initiala 1/2 1) PALMERT HARALD-SIEGFRIED-ERNEST, și soția 2) PALMERT ADINA-ADELA, bun comun	A1, A1.1, A1.2, A1.3
<b>3777 / 09/02/2022</b>		
Act Notarial nr. 296, din 09/02/2022 emis de Vasii MIHAELA-CAMELIA;		
B2	Intabulare, drept de PROPRIETATEcu titlu întreținere, dobandit prin Conventie, cota actuala 1/2, cota initiala 1/2 1) PALMERT HARALD-SIEGFRIED-ERNEST, și soția 2) PALMERT ADINA-ADELA, bun comun	A1, A1.1, A1.2, A1.3

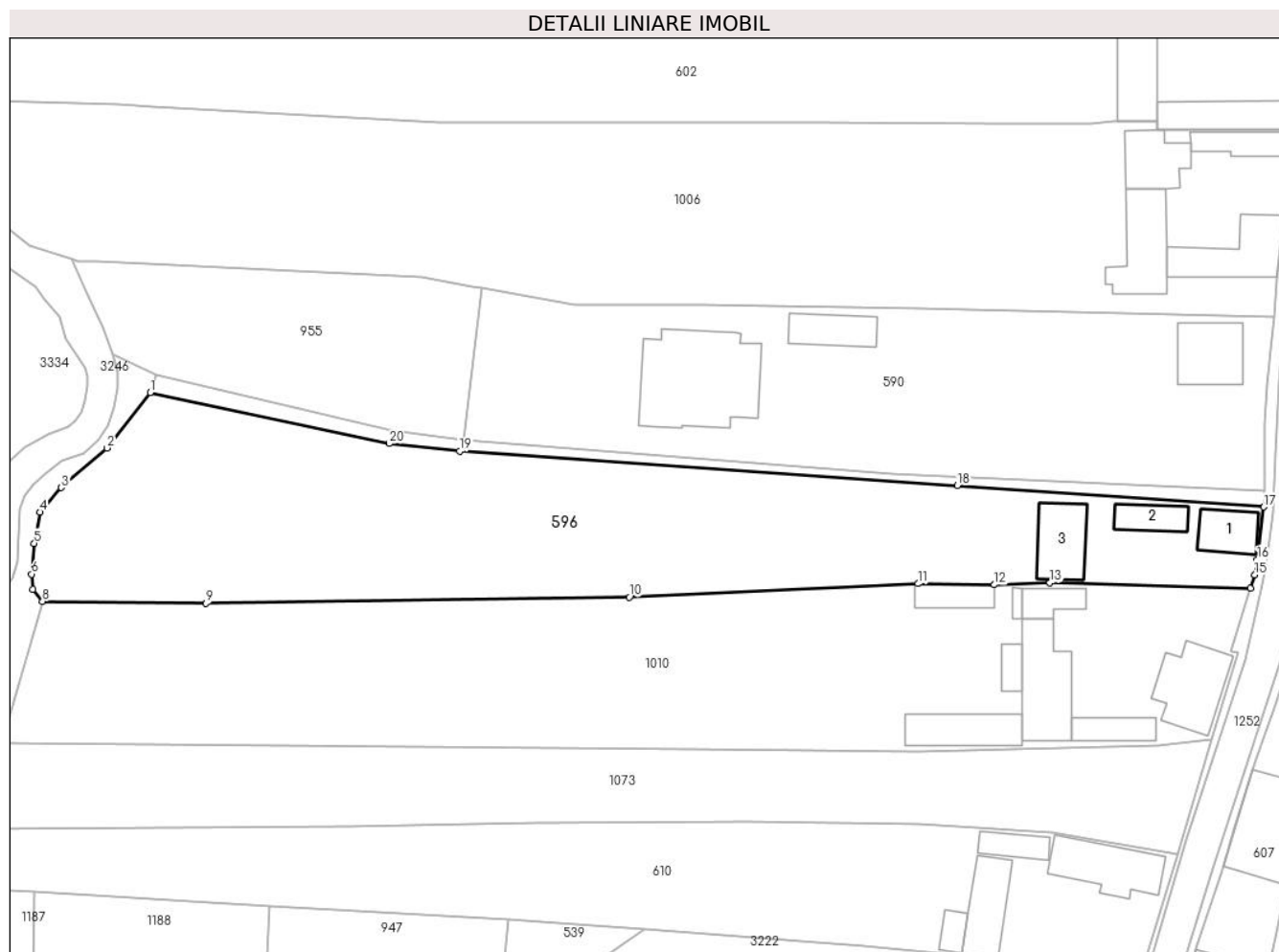
**C. Partea III. SARCINI**

Inscrieri privind dezmembramintele dreptului de proprietate, drepturi reale de garanție și sarcini		Referințe
<b>3777 / 09/02/2022</b>		
Act Notarial nr. 296, din 09/02/2022 emis de Vasii MIHAELA-CAMELIA;		
C1	Intabulare, drept de UZUFRACT VIAGER, dobandit prin Conventie, cota actuala 1/2, cota initiala 1/2 1) SUCIONI IOZEFINA	A1, A1.1, A1.2, A1.3
C2	Intabulare, drept de IPOTECA LEGALA, Valoare:0 PE COTA DE 1/2 PARTE, dobandit prin Conventie, cota actuala 1/2 1) SUCIONI IOZEFINA	A1, A1.1, A1.2, A1.3

**Teren**

Nr cadastral	Suprafața (mp)*	Observații / Referințe
63032	4.483	

\* Suprafața este determinată în planul de proiecție Stereo 70.



**Date referitoare la teren**

Crt	Categorie folosință	Intravilan	Suprafața (mp)	Tarla	Parcelă	Nr. topo	Observații / Referințe
1	arabil	DA	463	-	31	-	
2	arabil	DA	254	-	33	-	
3	arabil	DA	596	-	34	-	
4	faneata	DA	2.480	-	32	-	
5	curti constructii	DA	690	-	30	-	

**Date referitoare la construcții**

Crt	Număr	Destinație construcție	Supraf. (mp)	Situație juridică	Observații / Referințe
A1.1	63032-C1	construcții de locuințe	69	Cu acte	Nr. niveluri:1; S. construita la sol:69 mp; S. construita desfasurata:69 mp; Casa de locuit, P. Anul construirii 1955. Suprafata desfasurata 69mp.
A1.2	63032-C2	construcții anexa	52	Cu acte	Nr. niveluri:1; S. construita la sol:52 mp; S. construita desfasurata:52 mp; Anexa (Sopron), P. Anul construirii 1957. Suprafata desfasurata 52mp.
A1.3	63032-C3	construcții anexa	101	Cu acte	Nr. niveluri:1; S. construita la sol:101 mp; S. construita desfasurata:101 mp; Anexa (Grajd+sura), P. Anul construirii 1956. Suprafata desfasurata 101mp.

## Lungime Segmente

1) Valorile lungimilor segmentelor sunt obținute din proiecție în plan.

Punct început	X / Y	Punct sfârșit	X / Y	Lungime segment (** (m)
1	327.089,235 446.638,75	2	327.081,989 446.629,511	11.742
2	327.081,989 446.629,511	3	327.074,368 446.622,855	10.118
3	327.074,368 446.622,855	4	327.070,757 446.618,741	5.474
4	327.070,757 446.618,741	5	327.069,821 446.613,536	5.288
5	327.069,821 446.613,536	6	327.069,368 446.608,371	5.185
6	327.069,368 446.608,371	7	327.069,613 446.605,862	2.521
7	327.069,613 446.605,862	8	327.071,186 446.603,812	2.584
8	327.071,186 446.603,812	9	327.098,566 446.603,502	27.382
9	327.098,566 446.603,502	10	327.169,467 446.604,554	70.909
10	327.169,467 446.604,554	11	327.217,803 446.606,785	48.387
11	327.217,803 446.606,785	12	327.230,589 446.606,608	12.787
12	327.230,589 446.606,608	13	327.239,901 446.606,945	9.318
13	327.239,901 446.606,945	14	327.273,468 446.605,986	33.581
14	327.273,468 446.605,986	15	327.274,207 446.608,293	2.422
15	327.274,207 446.608,293	16	327.274,64 446.610,807	2.551
16	327.274,64 446.610,807	17	327.275,72 446.619,611	8.87
17	327.275,72 446.619,611	18	327.224,415 446.623,196	51.43
18	327.224,415 446.623,196	19	327.141,04 446.628,956	83.574
19	327.141,04 446.628,956	20	327.129,26 446.630,234	11.849
20	327.129,26 446.630,234	1	327.089,235 446.638,75	40.921

\*\* Lungimile segmentelor sunt determinate în planul de proiecție Stereo 70 și sunt rotunjite la 1 milimetru.

\*\*\* Distanța dintre puncte este formată din segmente cumulate ce sunt mai mici decât valoarea 1 milimetru.



**DATE DESPRE IMOBILUL NR. 597**

Oficiul de Cadastru și Publicitate Imobiliară HUNEDOARA  
Biroul de Cadastru și Publicitate Imobiliară Hateg

**A. Partea I. Descrierea imobilului**

TEREN Intravilan

Adresa: Loc. Hobita-Gradiste, Jud. Hunedoara

Nr. Crt	Nr cadastral Nr. topografic	Suprafața* (mp)	Observații / Referințe
A1	63533	1.400	Sector cadastral:68 Teren neimprejmuit; se identifica cu imobilul de sub A+2 din CF 1232 Sarmizegetusa,nr. topografic 1318/4/b

**B. Partea II. Proprietari și acte**

Inscrieri privitoare la dreptul de proprietate și alte drepturi reale	Referințe
<b>38123 / 23/11/2022</b>	
Act Notarial nr. 2215, din 21/11/2022 emis de Vasiu MIHAELA-CAMELIA;	
B1	A1
Intabulare, drept de PROPRIETATEcu titlu cumparare, dobandit prin Conventie, cota actuala 1/1, cota initiala 1/1	
1) <b>MAMORNICEANU LAURA IULIANA</b> , necasatorita, bun propriu	

**C. Partea III. SARCINI .**

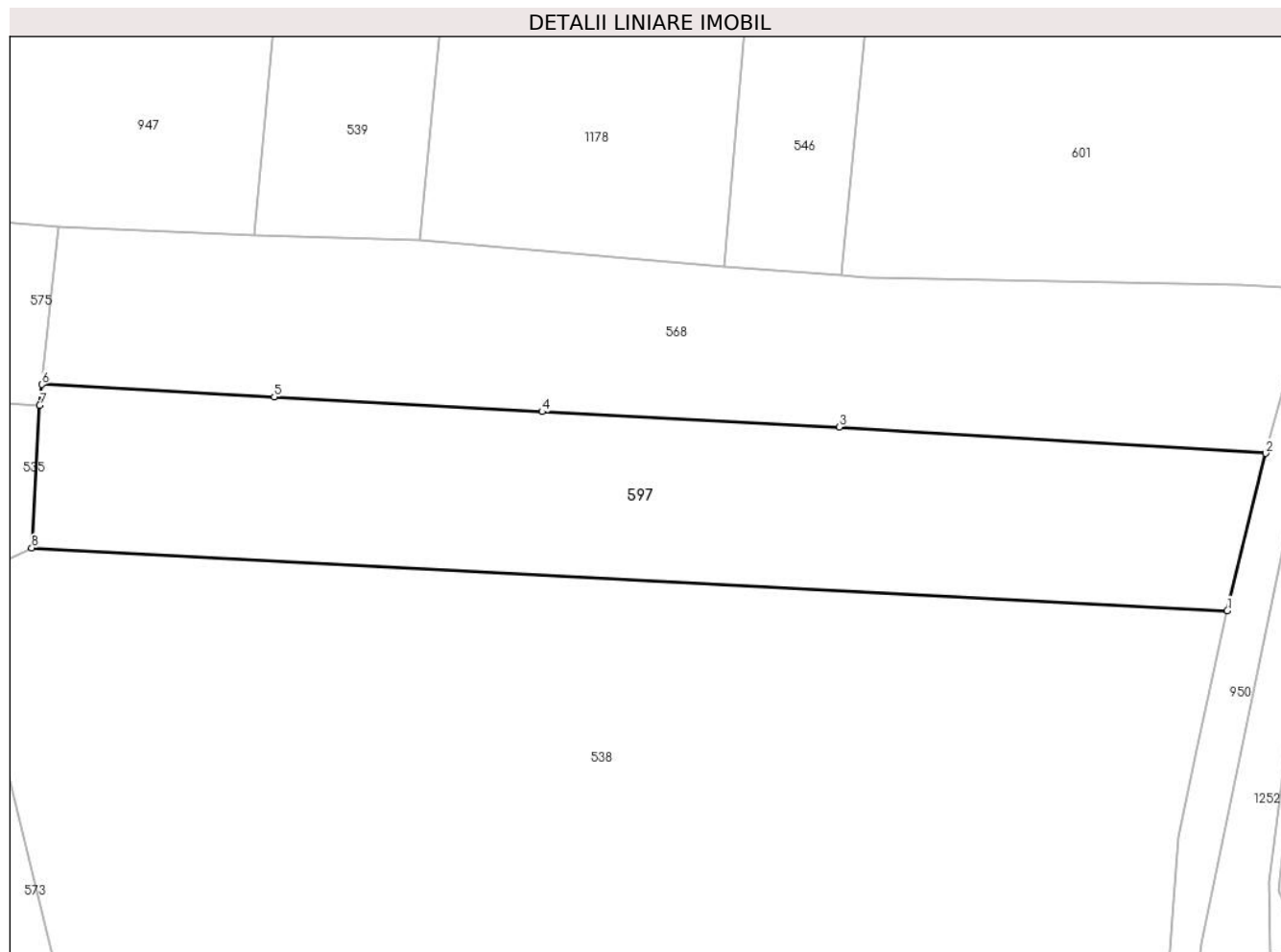
Inscrieri privind dezmembramintele dreptului de proprietate, drepturi reale de garanție și sarcini	Referințe
NU SUNT	

## Anexa Nr. 1 La Partea I

## Teren

Nr cadastral	Suprafața (mp)*	Observații / Referințe
63533	1.400	se identifica cu imobilul de sub A+2 din CF 1232 Sarmizegetusa,nr. topografic 1318/4/b

\* Suprafața este determinată în planul de proiecție Stereo 70.



## Date referitoare la teren

Crt	Categorie folosință	Intra vilan	Suprafața (mp)	Tarla	Parcelă	Nr. topo	Observații / Referințe
1	arabil	DA	800	2	62	-	
2	faneata	DA	600	2	63	-	

## Lungime Segmente

1) Valorile lungimilor segmentelor sunt obținute din proiecție în plan.

Punct început	X / Y	Punct sfârșit	X / Y	Lungime segment (** (m)
1	327.217,111 446.366,654	2	327.220,355 446.379,918	13.655
2	327.220,355 446.379,918	3	327.184,384 446.382,132	36.039
3	327.184,384 446.382,132	4	327.159,344 446.383,433	25.074
4	327.159,344 446.383,433	5	327.136,75 446.384,676	22.628



Punct început	X / Y	Punct sfârşit	X / Y	Lungime segment (** (m)
5	327.136,75 446.384,676	6	327.117,163 446.385,734	19.616
6	327.117,163 446.385,734	7	327.116,974 446.383,962	1.782
7	327.116,974 446.383,962	8	327.116,296 446.371,949	12.032
8	327.116,296 446.371,949	1	327.217,111 446.366,654	100.954

\*\* Lungimile segmentelor sunt determinate în planul de proiecție Stereo 70 și sunt rotunjite la 1 milimetru.

\*\*\* Distanța dintre puncte este formată din segmente cumulate ce sunt mai mici decât valoarea 1 milimetru.



**DATE DESPRE IMOBILUL NR. 598**

Oficiul de Cadastru și Publicitate Imobiliară HUNEDOARA  
Biroul de Cadastru și Publicitate Imobiliară Hateg

**A. Partea I. Descrierea imobilului**

TEREN Intravilan

Adresa: Loc. Hobita-Gradiste, Jud. Hunedoara

Nr. Crt	Nr cadastral Nr. topografic	Suprafața* (mp)	Observații / Referințe
A1	63158	Din acte: 1.380 Masurata: 1.370	Sector cadastral:68 Teren imprejmuit;

**B. Partea II. Proprietari și acte**

Inscrieri privitoare la dreptul de proprietate și alte drepturi reale		Referințe
<b>17288 / 25/06/2021</b>		
Act Notarial nr. contract de vânzare aut.sub nr.897, din 25/06/2021 emis de NP VasIU MIHAELA-CAMELIA;		
B1	Intabulare, drept de PROPRIETATEcu titlu de drept cumpărare, dobandit prin Conventie, cota actuala 1/1, cota initiala 1/1 1) <b>ȚURIANU ALIN-VALENTIN</b> , necăsătorit, ca bun propriu	A1

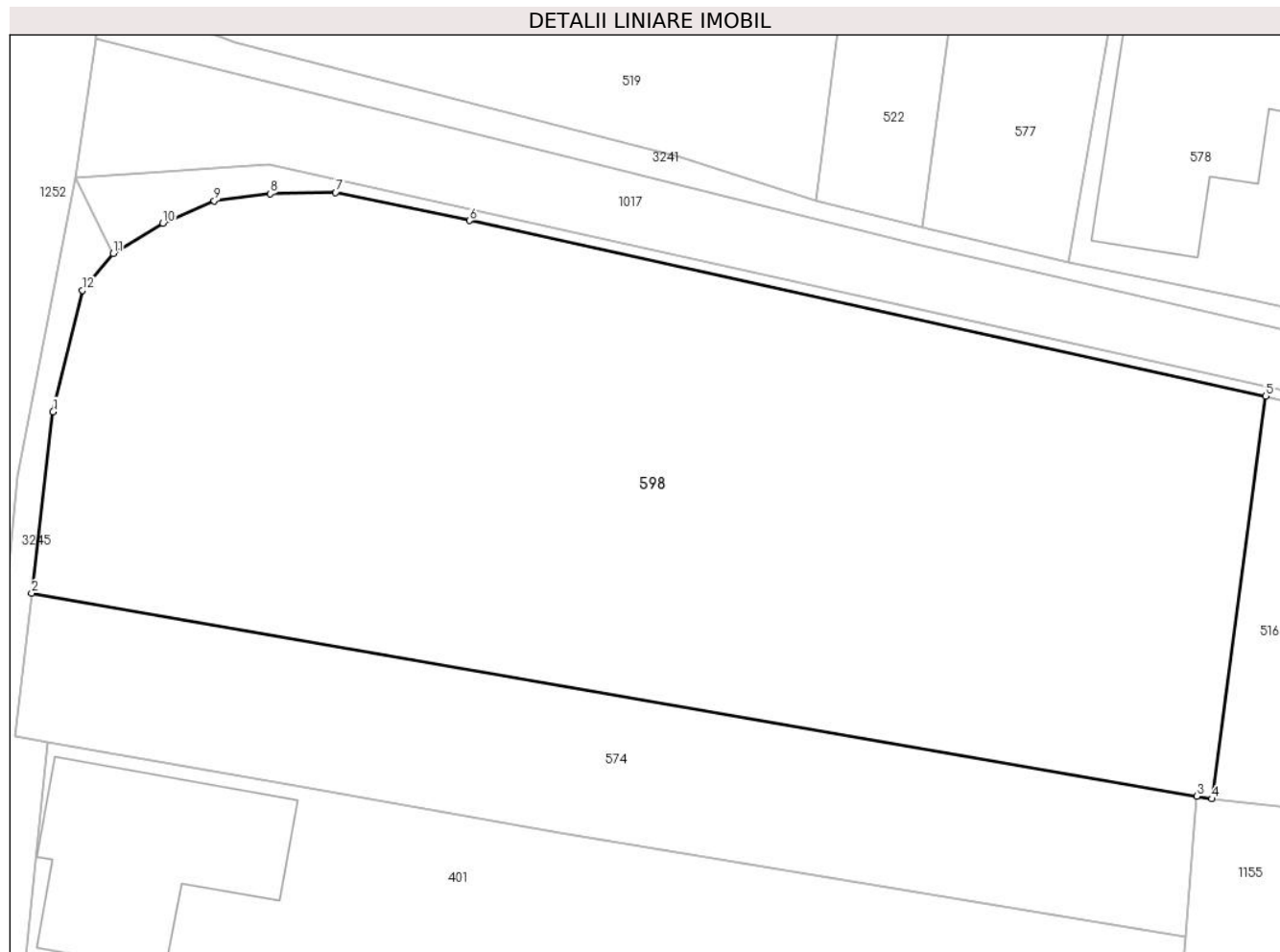
**C. Partea III. SARCINI .**

Inscrieri privind dezmembramintele dreptului de proprietate, drepturi reale de garanție și sarcini	Referințe
NU SUNT	

**Teren**

Nr cadastral	Suprafața (mp)*	Observații / Referințe
63158	Din acte: 1.380 Masurata: 1.370	

\* Suprafața este determinată în planul de proiecție Stereo 70.



**Date referitoare la teren**

Crt	Categorie folosință	Intra vilan	Suprafața (mp)	Tarla	Parcelă	Nr. topo	Observații / Referințe
1	arabil	DA	600	6	193	-	
2	faneata	DA	770	6	194	-	

**Lungime Segmente**

1) Valorile lungimilor segmentelor sunt obținute din proiecție în plan.

Punct început	X / Y	Punct sfârșit	X / Y	Lungime segment (** (m)
1	327.218,548 446.318,391	2	327.217,437 446.308,934	9.522
2	327.217,437 446.308,934	3	327.278,136 446.298,361	61.613
3	327.278,136 446.298,361	4	327.278,928 446.298,223	0.804
4	327.278,928 446.298,223	5	327.281,733 446.319,211	21.175

Punct început	X / Y	Punct sfârşit	X / Y	Lungime segment (** (m)
5	327.281,733 446.319,211	6	327.240,258 446.328,355	42.471
6	327.240,258 446.328,355	7	327.233,281 446.329,823	7.13
7	327.233,281 446.329,823	8	327.229,862 446.329,75	3.42
8	327.229,862 446.329,75	9	327.226,949 446.329,383	2.936
9	327.226,949 446.329,383	10	327.224,274 446.328,218	2.918
10	327.224,274 446.328,218	11	327.221,678 446.326,632	3.042
11	327.221,678 446.326,632	12	327.220,08 446.324,72	2.492
12	327.220,08 446.324,72	1	327.218,548 446.318,391	6.512

\*\* Lungimile segmentelor sunt determinate în planul de proiecție Stereo 70 și sunt rotunjite la 1 milimetru.

\*\*\* Distanța dintre puncte este formată din segmente cumulate ce sunt mai mici decât valoarea 1 milimetru.



**DATE DESPRE IMOBILUL NR. 600**

Oficiul de Cadastru și Publicitate Imobiliară HUNEDOARA  
Biroul de Cadastru și Publicitate Imobiliară Hateg

**A. Partea I. Descrierea imobilului**

TEREN Intravilan

Adresa: Loc. Hobita-Gradiste, Jud. Hunedoara

Nr. Crt	Nr cadastral Nr. topografic	Suprafața* (mp)	Observații / Referințe
A1		Din acte: 1.016 Masurata: 1.036	Sector cadastral:68 Teren neimprejmuit;

**B. Partea II. Proprietari și acte**

Inscrieri privitoare la dreptul de proprietate și alte drepturi reale		Referințe
<b>1 / 01/02/2024</b>		
Act Administrativ nr. 41568/82, din 15/11/2000 emis de CJPSDPAT HUNEDOARA;		
B1	Intabulare, drept de PROPRIETATE, dobandit prin Reconstituire, cota actuala 1/1 1) IOVĂNESCU VALER	A1

**C. Partea III. SARCINI .**

Inscrieri privind dezmembramintele dreptului de proprietate, drepturi reale de garanție și sarcini	Referințe
NU SUNT	

**Teren**

Nr cadastral	Suprafața (mp)*	Observații / Referințe
	Din acte: 1.016 Masurata: 1.036	

\* Suprafața este determinată în planul de proiecție Stereo 70.



**Date referitoare la teren**

Crt	Categorie folosință	Intra vilan	Suprafața (mp)	Tarla	Parcelă	Nr. topo	Observații / Referințe
1	arabil	DA	1.036	7	248	-	

**Lungime Segmente**

1) Valorile lungimilor segmentelor sunt obținute din proiecție în plan.

Punct început	X / Y	Punct sfârșit	X / Y	Lungime segment (** (m)
1	327.278,053 446.423,39	2	327.279,026 446.429,737	6.421
2	327.279,026 446.429,737	3	327.285,736 446.474,627	45.389
3	327.285,736 446.474,627	4	327.280,381 446.476,24	5.593
4	327.280,381 446.476,24	5	327.277,441 446.477,126	3.071
5	327.277,441 446.477,126	6	327.267,559 446.480,516	10.447



Punct început	X / Y	Punct sfârșit	X / Y	Lungime segment (** (m)
6	327.267,559 446.480,516	7	327.258,092 446.427,616	53.74
7	327.258,092 446.427,616	8	327.276,994 446.423,507	19.343
8	327.276,994 446.423,507	1	327.278,053 446.423,39	1.065

\*\* Lungimile segmentelor sunt determinate în planul de proiecție Stereo 70 și sunt rotunjite la 1 milimetru.

\*\*\* Distanța dintre puncte este formată din segmente cumulate ce sunt mai mici decât valoarea 1 milimetru.



**DATE DESPRE IMOBILUL NR. 601**

Oficiul de Cadastru și Publicitate Imobiliară HUNEDOARA  
Biroul de Cadastru și Publicitate Imobiliară Hateg

**A. Partea I. Descrierea imobilului**

TEREN Intravilan

Adresa: Loc. Hobita-Gradiste, Jud. Hunedoara

Nr. Crt	Nr cadastral Nr. topografic	Suprafața* (mp)	Observații / Referințe
A1	63115	3.164	Sector cadastral:68 Teren imprejmuit; se identifica cu imobilele de sub A+1,2 din CF 1320 Sarmizegetusa,nr. topo. 1318/2,1319/2.

**B. Partea II. Proprietari și acte**

Inscrieri privitoare la dreptul de proprietate și alte drepturi reale	Referințe
<b>7301 / 24/03/2021</b>	
Act Notarial nr. contract de vanzare aut 341, din 23/03/2021 emis de Stoica Elena;	
B1	A1
Intabulare, drept de PROPRIETATEcu titlu cumparare, dobandit prin Conventie, cota actuala 1/1, cota initiala 1/1	
1) DAMINESCU LIVIUS-COSMIN, si sotia	
2) DAMINESCU ALINA-FLORENTINA, bun comun	

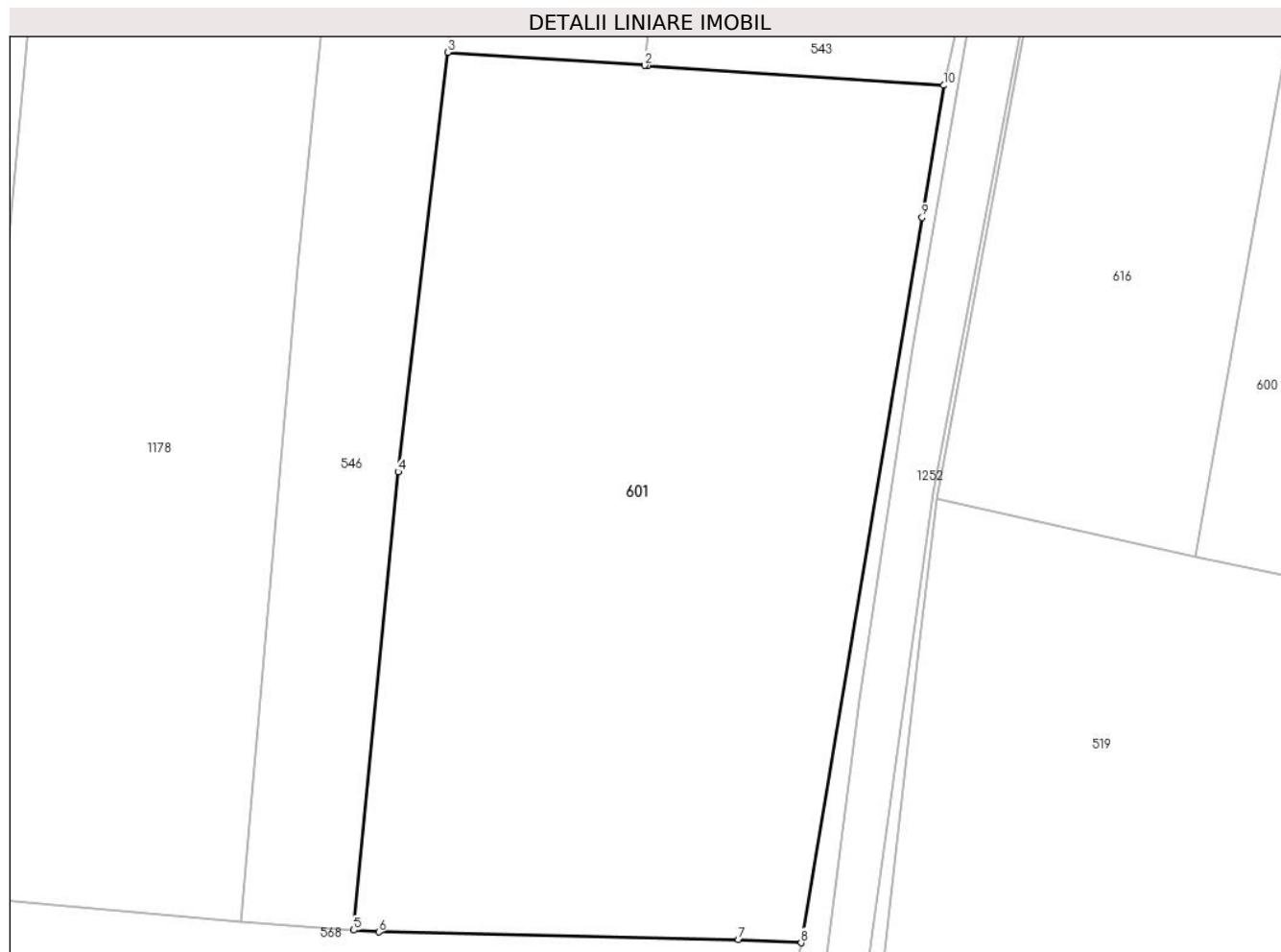
**C. Partea III. SARCINI .**

Inscrieri privind dezmembramintele dreptului de proprietate, drepturi reale de garanție și sarcini	Referințe
NU SUNT	

**Teren**

Nr cadastral	Suprafața (mp)*	Observații / Referințe
63115	3.164	se identifica cu imobilele de sub A+1,2 din CF 1320 Sarmizegetusa,nr. topo. 1318/2, 1319/2.

\* Suprafața este determinată în planul de proiecție Stereo 70.



**Date referitoare la teren**

Crt	Categorie folosință	Intra vilan	Suprafața (mp)	Tarla	Parcelă	Nr. topo	Observații / Referințe
1	faneata	DA	600	2	-	-	
2	arabil	DA	2.564	2	60	-	

**Lungime Segmente**

1) Valorile lungimilor segmentelor sunt obținute din proiecție în plan.

Punct început	X / Y	Punct sfârșit	X / Y	Lungime segment (** (m)
1	327.210,243 446.470,499	2	327.209,996 446.470,516	0.248
2	327.209,996 446.470,516	3	327.192,799 446.471,661	17.235
3	327.192,799 446.471,661	4	327.188,443 446.434,981	36.938
4	327.188,443 446.434,981	5	327.184,57 446.394,929	40.239

Punct început	X / Y	Punct sfârșit	X / Y	Lungime segment (** (m)
5	327.184,57 446.394,929	6	327.186,754 446.394,766	2.19
6	327.186,754 446.394,766	7	327.218,205 446.394,092	31.458
7	327.218,205 446.394,092	8	327.223,675 446.393,825	5.477
8	327.223,675 446.393,825	9	327.234,25 446.457,226	64.277
9	327.234,25 446.457,226	10	327.236,126 446.468,776	11.701
10	327.236,126 446.468,776	1	327.210,243 446.470,499	25.94

\*\* Lungimile segmentelor sunt determinate în planul de proiecție Stereo 70 și sunt rotunjite la 1 milimetru.

\*\*\* Distanța dintre puncte este formată din segmente cumulate ce sunt mai mici decât valoarea 1 milimetru.



**DATE DESPRE IMOBILUL NR. 602**

Oficiul de Cadastru și Publicitate Imobiliară HUNEDOARA  
Biroul de Cadastru și Publicitate Imobiliară Hateg

**A. Partea I. Descrierea imobilului**

TEREN Intravilan

Adresa: Loc. Hobita-Gradiste, Nr. 4, Jud. Hunedoara

Nr. Crt	Nr cadastral Nr. topografic	Suprafața* (mp)	Observații / Referințe
A1	64039	4.574	Sector cadastral:68 Teren imprejmuit;

**Construcții**

Crt	Nr cadastral Nr. topografic	Adresa	Observații / Referințe
A1.1	64039-C1	Loc. Hobita-Gradiste, Nr. 4, Jud. Hunedoara	Nr. niveluri:1; S. construita la sol:94 mp; S. construita desfasurata:94 mp; Casa de locuit din caramida, regim de inaltime: P, in suprafata construita desfasurata 94 mp, edificata in anul 1960.
A1.2	64039-C2	Loc. Hobita-Gradiste, Nr. 4, Jud. Hunedoara	Nr. niveluri:1; S. construita la sol:52 mp; S. construita desfasurata:52 mp; Anexa din caramida, regim de inaltime: P, in suprafata construita desfasurata 52 mp, edificata in anul 1960.
A1.3	64039-C3	Loc. Hobita-Gradiste, Nr. 4, Jud. Hunedoara	Nr. niveluri:1; S. construita la sol:104 mp; S. construita desfasurata:104 mp; Anexa din caramida, regim de inaltime: P, in suprafata construita desfasurata 104 mp, edificata in anul 1960.
A1.4	64039-C4	Loc. Hobita-Gradiste, Nr. 4, Jud. Hunedoara	Nr. niveluri:1; S. construita la sol:102 mp; S. construita desfasurata:102 mp; Anexa din caramida, regim de inaltime: P, in suprafata construita desfasurata 102 mp, edificata in anul 1960.

**B. Partea II. Proprietari și acte**

Inscrieri privitoare la dreptul de proprietate și alte drepturi reale	Referințe	
<b>6997 / 04/03/2022</b>		
Act Administrativ nr. 91054/284, din 23/08/2005 emis de COMISIA JUDETEANA HUNEDOARA;		
B1	Intabulare, drept de PROPRIETATE, dobandit prin Reconstituire, cota actuala 1/1, cota initiala 1/1 1) TOTESTEAN PAULIN DEFUNCT:Da	A1
Act Administrativ nr. Certificat de atestare fiscala nr. 58, din 29/03/2022 emis de PRIMARIA COMUNEI SARMIZEGETUSA (act administrativ nr 1893 din 09.08.2019, emis de PRIMARIA SARMIZEGETUSA);		
B2	Intabulare, drept de PROPRIETATEconform articolului 37,alin.(2) din Legea nr. 7/1996, dobandit prin Lege, cota actuala 1/1, cota initiala 1/1 1) TOTESTEAN MARIOARA 2) TOTESTEAN PAULIN DEFUNCT:Da	A1.1, A1.2, A1.3, A1.4

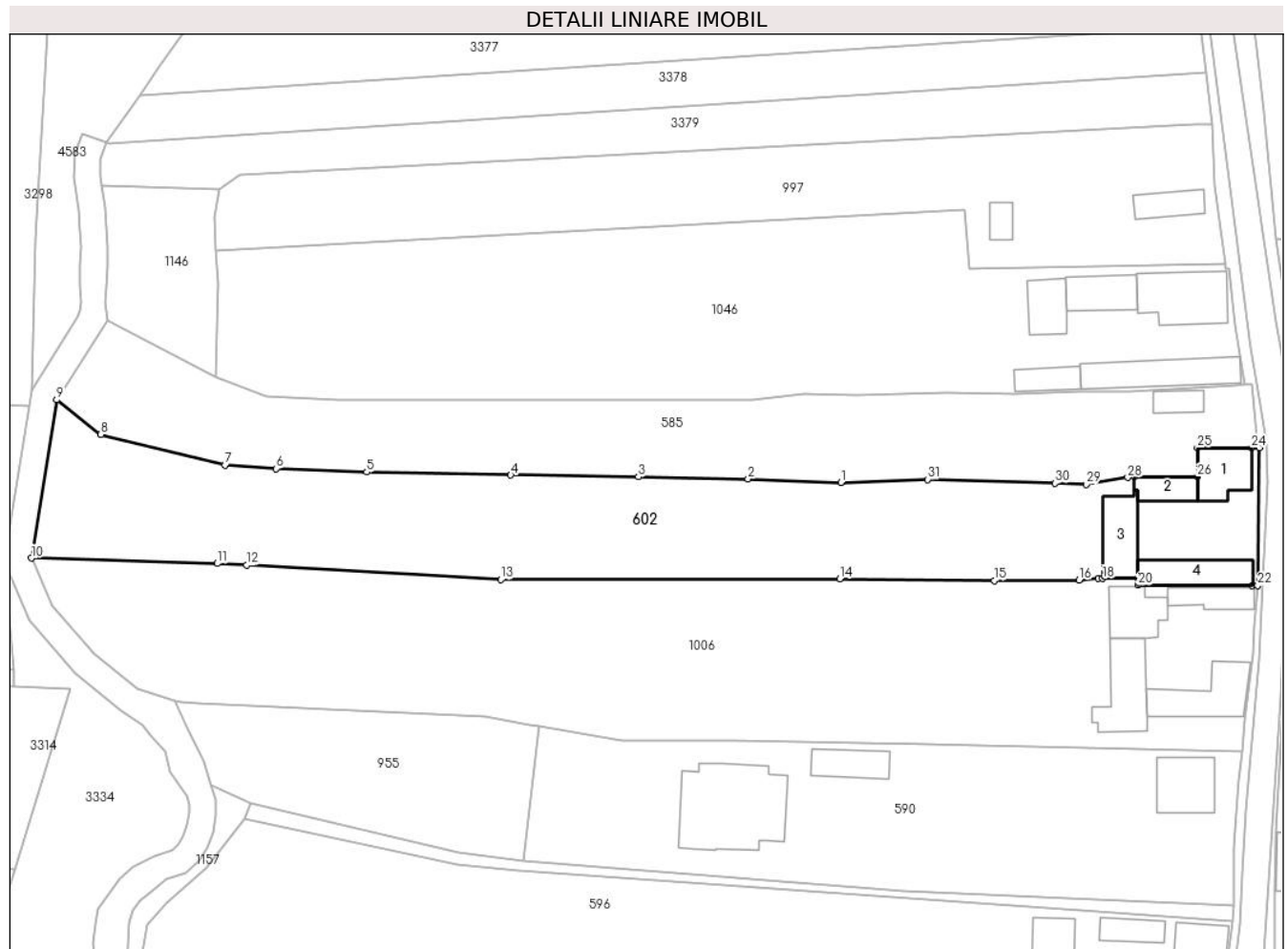
**C. Partea III. SARCINI .**

Inscrieri privind dezmembramintele dreptului de proprietate, drepturi reale de garanție și sarcini	Referințe
NU SUNT	

**Teren**

Nr cadastral	Suprafața (mp)*	Observații / Referințe
64039	4.574	

\* Suprafața este determinată în planul de proiecție Stereo 70.



**Date referitoare la teren**

Crt	Categorie folosință	Intravilan	Suprafața (mp)	Tarla	Parcelă	Nr. topo	Observații / Referințe
1	curți constructii	DA	870	1	17	-	
2	arabil	DA	784	1	18	-	
3	arabil	DA	1.000	1	12	-	
4	faneata	DA	1.920	1	11	-	

**Date referitoare la construcții**

Crt	Număr	Destinație construcție	Supraf. (mp)	Situație juridică	Observații / Referințe
A1.1	64039-C1	construcții de locuințe	94	Cu acte	Nr. niveluri:1; S. construita la sol:94 mp; S. construita desfasurata:94 mp; Casa de locuit din caramida, regim de inaltime: P, in suprafata construita desfasurata 94 mp, edificata in anul 1960.
A1.2	64039-C2	construcții anexa	52	Cu acte	Nr. niveluri:1; S. construita la sol:52 mp; S. construita desfasurata:52 mp; Anexa din caramida, regim de inaltime: P, in suprafata construita desfasurata 52 mp, edificata in anul 1960.
A1.3	64039-C3	construcții anexa	104	Cu acte	Nr. niveluri:1; S. construita la sol:104 mp; S. construita desfasurata:104 mp; Anexa din caramida, regim de inaltime: P, in suprafata construita desfasurata 104 mp, edificata in anul 1960.



Crt	Număr	Destinație construcție	Supraf. (mp)	Situație juridică	Observații / Referințe
A1.4	64039-C4	construcții anexa	102	Cu acte	Nr. niveluri:1; S. construita la sol:102 mp; S. construita desfasurata:102 mp; Anexa din caramida, regim de inaltime: P, in suprafata construita desfasurata 102 mp, edificata in anul 1960.

**Lungime Segmente**

1) Valorile lungimilor segmentelor sunt obținute din proiecție în plan.

Punct început	X / Y	Punct sfârșit	X / Y	Lungime segment (** (m)
1	327.201,756 446.702,231	2	327.184,255 446.702,902	17.514
3	327.163,529 446.703,288	4	327.139,447 446.703,632	24.084
5	327.112,273 446.704,167	6	327.095,162 446.704,828	17.124
7	327.085,524 446.705,478	8	327.062,09 446.711,29	24.144
9	327.053,761 446.717,799	10	327.048,988 446.687,973	30.205
11	327.084,054 446.686,95	12	327.089,593 446.686,635	5.548
13	327.137,562 446.683,907	14	327.201,565 446.684,068	64.003
15	327.230,739 446.683,725	16	327.246,765 446.683,795	16.026
17	327.250,324 446.684,109	18	327.251,178 446.684,11	0.854
19	327.257,856 446.684,121	20	327.257,863 446.682,846	1.275
21	327.279,455 446.682,818	22	327.280,461 446.682,817	1.006
23	327.280,775 446.708,787	24	327.279,243 446.708,782	1.532
25	327.269,033 446.708,782	26	327.269,033 446.703,296	5.486
27	327.257,132 446.703,336	28	327.255,92 446.703,18	1.222
29	327.248,061 446.701,859	30	327.242,184 446.702,073	5.881
31	327.218,159 446.702,784	1	327.201,756 446.702,231	16.412

Punct început	X / Y	Punct sfârșit	X / Y	Lungime segment (** (m)
2	327.184,255 446.702,902	3	327.163,529 446.703,288	20.73
4	327.139,447 446.703,632	5	327.112,273 446.704,167	27.179
6	327.095,162 446.704,828	7	327.085,524 446.705,478	9.66
8	327.062,09 446.711,29	9	327.053,761 446.717,799	10.571
10	327.048,988 446.687,973	11	327.084,054 446.686,95	35.081
12	327.089,593 446.686,635	13	327.137,562 446.683,907	48.047
14	327.201,565 446.684,068	15	327.230,739 446.683,725	29.176
16	327.246,765 446.683,795	17	327.250,324 446.684,109	3.573
18	327.251,178 446.684,11	19	327.257,856 446.684,121	6.678
20	327.257,863 446.682,846	21	327.279,455 446.682,818	21.592
22	327.280,461 446.682,817	23	327.280,775 446.708,787	25.972
24	327.279,243 446.708,782	25	327.269,033 446.708,782	10.21
26	327.269,033 446.703,296	27	327.257,132 446.703,336	11.901
28	327.255,92 446.703,18	29	327.248,061 446.701,859	7.969
30	327.242,184 446.702,073	31	327.218,159 446.702,784	24.036

\*\* Lungimile segmentelor sunt determinate în planul de proiecție Stereo 70 și sunt rotunjite la 1 milimetru.

\*\*\* Distanța dintre puncte este formată din segmente cumulate ce sunt mai mici decât valoarea 1 milimetru.



**DATE DESPRE IMOBILUL NR. 603**

Oficiul de Cadastru și Publicitate Imobiliară HUNEDOARA  
Biroul de Cadastru și Publicitate Imobiliară Hateg

**A. Partea I. Descrierea imobilului**

TEREN Intravilan

Nr. CF vechi:229N  
Nr. cadastral vechi:34

Adresa: Loc. Hobita-Gradiste, Nr. 10A, Jud. Hunedoara

Nr. Crt	Nr cadastral Nr. topografic	Suprafața* (mp)	Observații / Referințe
A1	62679	231	Sector cadastral:68 Teren neimprejmuit;

**Construcții**

Crt	Nr cadastral Nr. topografic	Adresa	Observații / Referințe
A1.1	62679-C1	Loc. Hobita-Gradiste, Nr. 10A, Jud. Hunedoara	Nr. niveluri:1; S. construita la sol:121 mp; S. construita desfasurata:121 mp; CASĂ DE LOCUIT din cărămidă, regim de înălțime P, compusă din 3 încăperi.
A1.2	62679-C2	Loc. Hobita-Gradiste, Nr. 10A, Jud. Hunedoara	Nr. niveluri:1; S. construita la sol:70 mp; S. construita desfasurata:70 mp; MAGAZIE din tablă metalică.
A1.3	62679-C3	Loc. Hobita-Gradiste, Nr. 10A, Jud. Hunedoara	Nr. niveluri:1; S. construita la sol:3 mp; S. construita desfasurata:3 mp; FOSA SEPTICA din beton.

**B. Partea II. Proprietari și acte**

Inscrieri privitoare la dreptul de proprietate și alte drepturi reale		Referințe
<b>10637 / 07/04/2020</b>		
Act Administrativ nr. 622, din 10/03/2020 emis de Primaria comunei Sarmizegetusa (act administrativ nr 7742 din 05.03.2020, emis de BCPI Hateg);		
B1	se modifica destinatia imobilului, constructie inregistrata sub A1.1 din CLADIRE MAGAZIN in CASA DE LOCUIT	A1.1
<b>20738 / 14/08/2020</b>		
Act Notarial nr. 706, din 13/08/2020 emis de Lupulescu Catalin Marius;		
B2	se noteaza comunitate de bunuri asupra imobilelor constructii de sub A1.1,A1.2,A1.3 in favoarea lui TODONI MIHAI-CORNEL si sotia TODONI VALERIA.	A1.1, A1.2, A1.3
Act Notarial nr. 707, din 13/08/2020 emis de Lupulescu Catalin Marius;		
B3	Intabulare, drept de PROPRIETATEcu titlu cumparare, dobandit prin Conventie, cota actuala 1/1, cota initiala 1/1	A1, A1.1, A1.2, A1.3
	1) NOVAC SIMION, si sotia 2) NOVAC LIDIA-LOREDANA, bun comun	

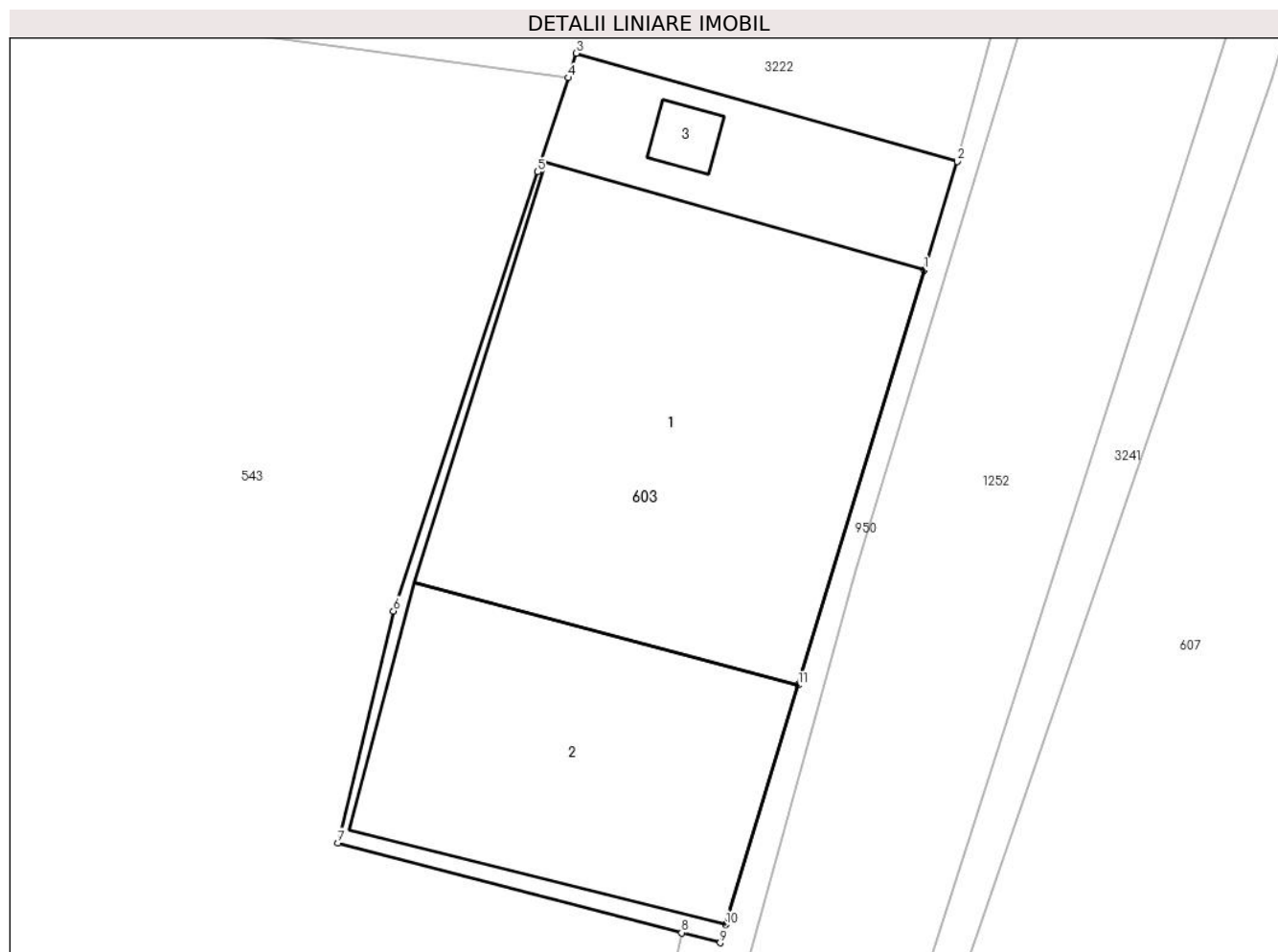
**C. Partea III. SARCINI .**

Inscrieri privind dezmembramintele dreptului de proprietate, drepturi reale de garanție și sarcini	Referințe
NU SUNT	

**Teren**

Nr cadastral	Suprafața (mp)*	Observații / Referințe
62679	231	

\* Suprafața este determinată în planul de proiecție Stereo 70.



**Date referitoare la teren**

Crt	Categorie folosință	Intravilan	Suprafața (mp)	Tarla	Parcelă	Nr. topo	Observații / Referințe
1	curți constructii	DA	231	-	47	-	

**Date referitoare la construcții**

Crt	Număr	Destinație construcție	Supraf. (mp)	Situație juridică	Observații / Referințe
A1.1	62679-C1	construcții de locuințe	121	Cu acte	Nr. niveluri:1; S. construita la sol:121 mp; S. construita desfasurata:121 mp; CASĂ DE LOCUIT din cărămidă, regim de înălțime P, compusă din 3 încăperi.
A1.2	62679-C2	construcții anexa	70	Cu acte	Nr. niveluri:1; S. construita la sol:70 mp; S. construita desfasurata:70 mp; MAGAZIE din tablă metalică.
A1.3	62679-C3	construcții anexa	3	Cu acte	Nr. niveluri:1; S. construita la sol:3 mp; S. construita desfasurata:3 mp; FOSA SEPTICA din beton.

**Lungime Segmente**

1) Valorile lungimilor segmentelor sunt obținute din proiecție în plan.

Punct început	X / Y	Punct sfârșit	X / Y	Lungime segment (** (m)

Punct început	X / Y	Punct sfârşit	X / Y	Lungime segment (** (m)
1	327.252,64 446.532,159	2	327.253,511 446.535,03	3.0
2	327.253,511 446.535,03	3	327.243,431 446.537,891	10.478
3	327.243,431 446.537,891	4	327.243,22 446.537,244	0.681
4	327.243,22 446.537,244	5	327.242,408 446.534,752	2.621
5	327.242,408 446.534,752	6	327.238,59 446.523,139	12.225
6	327.238,59 446.523,139	7	327.237,124 446.517,008	6.304
7	327.237,124 446.517,008	8	327.246,217 446.514,632	9.398
8	327.246,217 446.514,632	9	327.247,236 446.514,366	1.053
9	327.247,236 446.514,366	10	327.247,381 446.514,845	0.5
10	327.247,381 446.514,845	11	327.249,306 446.521,179	6.62
11	327.249,306 446.521,179	1	327.252,64 446.532,159	11.475

\*\* Lungimile segmentelor sunt determinate în planul de proiecție Stereo 70 și sunt rotunjite la 1 milimetru.

\*\*\* Distanța dintre puncte este formată din segmente cumulate ce sunt mai mici decât valoarea 1 milimetru.



**DATE DESPRE IMOBILUL NR. 604**

Oficiul de Cadastru și Publicitate Imobiliară HUNEDOARA  
Biroul de Cadastru și Publicitate Imobiliară Hateg

**A. Partea I. Descrierea imobilului**

TEREN Intravilan

Adresa: Loc. Hobita-Gradiste, Jud. Hunedoara

Nr. Crt	Nr cadastral Nr. topografic	Suprafața* (mp)	Observații / Referințe
A1	61391	Din acte: 1.484 Masurata: 1.402	Sector cadastral:68 Teren imprejmuit;

**Construcții**

Crt	Nr cadastral Nr. topografic	Adresa	Observații / Referințe
A1.1	61391-C1	Loc. Hobita-Gradiste, Jud. Hunedoara	Nr. niveluri:2; S. construita la sol:116 mp; Casa D+P ; Demisol - 2 beciuri , S - 62mp;Parter - locuinta : 3camere, camera, baie , hol, terasa,caramida , acoperis tigla P. Anul constr:1959 Supr. desf.: 122mp
A1.2	61391-C2	Loc. Hobita-Gradiste, Jud. Hunedoara	Nr. niveluri:1; S. construita la sol:176 mp; Anexa: Magazie,sopron,graj si sura P. Anul constr. 1959,Supr. desf.: 176mp

**B. Partea II. Proprietari și acte**

Inscrieri privitoare la dreptul de proprietate și alte drepturi reale		Referințe
<b>29779 / 16/10/2019</b>		
Act Administrativ nr. 91054/277, din 13/07/2005 emis de COMISIA JUDETEANA HUNEDOARA;		
B1	Intabulare, drept de PROPRIETATE, dobandit prin Reconstituire, cota actuala 1/1, cota initiala 1/1 1) <b>VASIONI IOAN</b>	A1
Act Administrativ nr. 1701, din 22/07/2019 emis de PRIMARIA SARMIZEGETUSA (act administrativ nr 151 din 26.09.2019, emis de PRIMARIA SARMIZEGETUSA);		
B2	Intabulare, drept de PROPRIETATE, dobandit prin Construire, cota actuala 1/1, cota initiala 1/1 1) <b>VASIONI MARIOARA</b> 2) <b>VASIONI I IONEL</b>	A1.1, A1.2

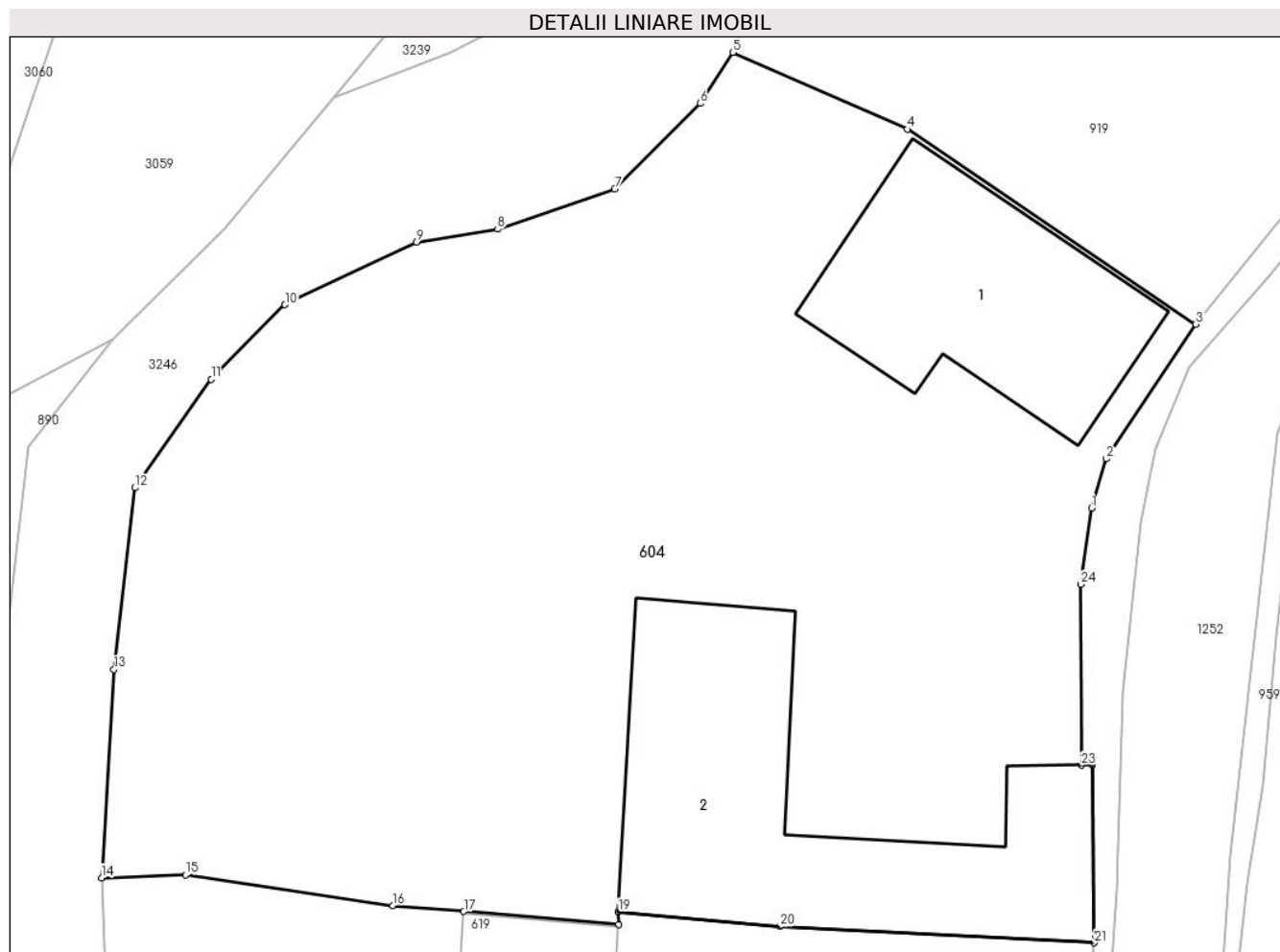
**C. Partea III. SARCINI .**

Inscrieri privind dezmembramintele dreptului de proprietate, drepturi reale de garanție și sarcini	Referințe
NU SUNT	

**Teren**

Nr cadastral	Suprafața (mp)*	Observații / Referințe
61391	Din acte: 1.484 Masurata: 1.402	

\* Suprafața este determinată în planul de proiecție Stereo 70.



**Date referitoare la teren**

Crt	Categorie folosință	Intra vilan	Suprafața (mp)	Tarla	Parcelă	Nr. topo	Observații / Referințe
1	curți constructii	DA	1.043	4	97	-	
2	arabil	DA	359	4	98	-	

**Date referitoare la construcții**

Crt	Număr	Destinație construcție	Supraf. (mp)	Situație juridică	Observații / Referințe
A1.1	61391-C1	construcții de locuințe	116	Cu acte	Nr. niveluri:2; S. construita la sol:116 mp; Casa D+P ;Demisol - 2 beciuri , S - 62mp;Parter - locuinta : 3camere, camera, baie , hol, terasa, caramida , acoperis tigla P. Anul constr:1959 Supr. desf.: 122mp
A1.2	61391-C2	construcții anexa	176	Cu acte	Nr. niveluri:1; S. construita la sol:176 mp; Anexa:Magazie,sopron,graj si sura P. Anul constr. 1959,Supr. desf.: 176mp

**Lungime Segmente**

1) Valorile lungimilor segmentelor sunt obținute din proiecție în plan.

Punct început	X / Y	Punct sfârșit	X / Y	Lungime segment (** (m)	Punct început	X / Y	Punct sfârșit	X / Y	Lungime segment (** (m)



Punct început	X / Y	Punct sfârşit	X / Y	Lungime segment (** (m))
1	327.069,209 446.043,535	2	327.069,882 446.045,764	2.328
3	327.073,918 446.051,833	4	327.060,899 446.060,628	15.711
5	327.053,029 446.064,098	6	327.051,555 446.061,79	2.739
7	327.047,692 446.057,936	8	327.042,416 446.056,119	5.58
9	327.038,743 446.055,544	10	327.032,818 446.052,716	6.565
11	327.029,497 446.049,352	12	327.026,053 446.044,454	5.988
13	327.025,106 446.036,253	14	327.024,541 446.026,853	9.417
15	327.028,329 446.026,998	16	327.037,689 446.025,607	9.463
17	327.040,887 446.025,339	18	327.047,873 446.024,752	7.011
19	327.047,864 446.025,321	20	327.055,165 446.024,657	7.331
21	327.069,336 446.023,928	22	327.069,239 446.031,938	8.011
23	327.068,751 446.031,936	24	327.068,738 446.040,103	8.167

Punct început	X / Y	Punct sfârşit	X / Y	Lungime segment (** (m))
2	327.069,882 446.045,764	3	327.073,918 446.051,833	7.288
4	327.060,899 446.060,628	5	327.053,029 446.064,098	8.601
6	327.051,555 446.061,79	7	327.047,692 446.057,936	5.457
8	327.042,416 446.056,119	9	327.038,743 446.055,544	3.718
10	327.032,818 446.052,716	11	327.029,497 446.049,352	4.727
12	327.026,053 446.044,454	13	327.025,106 446.036,253	8.255
14	327.024,541 446.026,853	15	327.028,329 446.026,998	3.791
16	327.037,689 446.025,607	17	327.040,887 446.025,339	3.209
18	327.047,873 446.024,752	19	327.047,864 446.025,321	0.569
20	327.055,165 446.024,657	21	327.069,336 446.023,928	14.19
22	327.069,239 446.031,938	23	327.068,751 446.031,936	0.488
24	327.068,738 446.040,103	1	327.069,209 446.043,535	3.464

\*\* Lungimile segmentelor sunt determinate în planul de proiecție Stereo 70 și sunt rotunjite la 1 milimetru.

\*\*\* Distanța dintre puncte este formată din segmente cumulate ce sunt mai mici decât valoarea 1 milimetru.



**DATE DESPRE IMOBILUL NR. 605**

Oficiul de Cadastru și Publicitate Imobiliară HUNEDOARA  
Biroul de Cadastru și Publicitate Imobiliară Hateg

**A. Partea I. Descrierea imobilului**

TEREN Intravilan

Adresa: Loc. Hobita-Gradiste, Jud. Hunedoara

Nr. Crt	Nr cadastral Nr. topografic	Suprafața* (mp)	Observații / Referințe
A1	61313	Din acte: 2.025 Masurata: 2.430	Sector cadastral:68 Teren imprejmuit;

**B. Partea II. Proprietari și acte**

Inscrieri privitoare la dreptul de proprietate și alte drepturi reale		Referințe
<b>20220 / 19/07/2019</b>		
Act Administrativ nr. 91054/158, din 12/08/2003 emis de COMISIA JUDETEANA;		
B1	Intabulare, drept de PROPRIETATE, dobandit prin Reconstituire, cota actuala 1/1, cota initiala 1/1 1) <b>BERNAT IONEL</b> 2) <b>SECRIERIU MAGDALENA-SALVINA</b>	A1

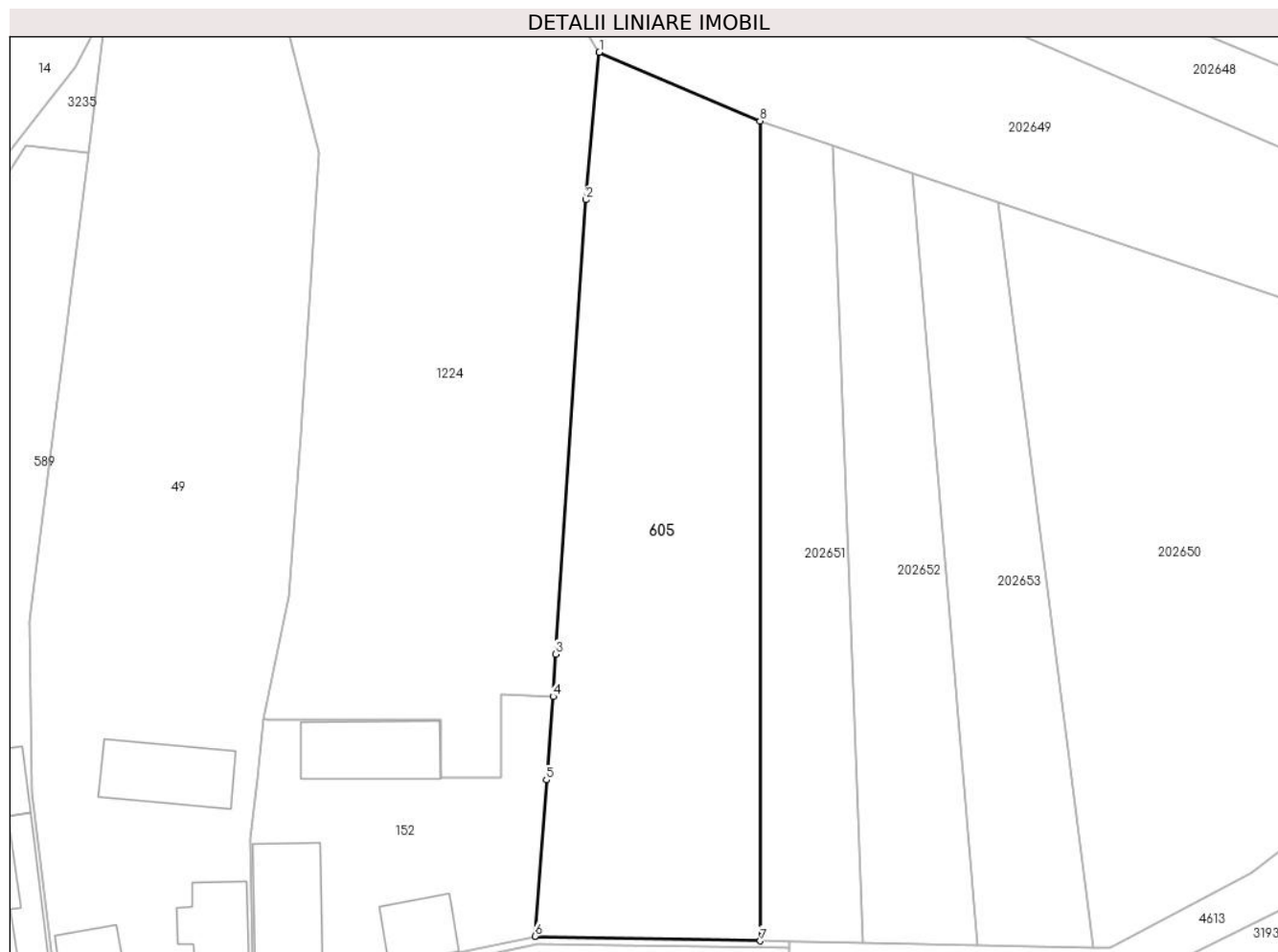
**C. Partea III. SARCINI .**

Inscrieri privind dezmembramintele dreptului de proprietate, drepturi reale de garanție și sarcini	Referințe
NU SUNT	

**Teren**

Nr cadastral	Suprafața (mp)*	Observații / Referințe
61313	Din acte: 2.025 Masurata: 2.430	

\* Suprafața este determinată în planul de proiecție Stereo 70.



**Date referitoare la teren**

Crt	Categorie folosință	Intra vilan	Suprafața (mp)	Tarla	Parcelă	Nr. topo	Observații / Referințe
1	faneata	DA	2.430	8	298	-	

**Lungime Segmente**

1) Valorile lungimilor segmentelor sunt obținute din proiecție în plan.

Punct început	X / Y	Punct sfârșit	X / Y	Lungime segment (** (m)
1	327.651,883 446.623,844	2	327.650,264 446.606,012	17.905
2	327.650,264 446.606,012	3	327.646,58 446.551,12	55.015
3	327.646,58 446.551,12	4	327.646,288 446.545,982	5.146
4	327.646,288 446.545,982	5	327.645,483 446.535,912	10.102
5	327.645,483 446.535,912	6	327.644,105 446.517,008	18.954

Punct început	X / Y	Punct sfârşit	X / Y	Lungime segment (** (m)
6	327.644,105 446.517,008	7	327.671,34 446.516,45	27.241
7	327.671,34 446.516,45	8	327.671,302 446.615,536	99.086
8	327.671,302 446.615,536	1	327.651,883 446.623,844	21.122

\*\* Lungimile segmentelor sunt determinate în planul de proiecţie Stereo 70 şi sunt rotunjite la 1 milimetru.

\*\*\* Distanţa dintre puncte este formată din segmente cumulate ce sunt mai mici decât valoarea 1 milimetru.





## DATE DESPRE IMOBILUL NR. 606

Oficiul de Cadastru și Publicitate Imobiliară HUNEDOARA  
Biroul de Cadastru și Publicitate Imobiliară Hateg

## A. Partea I. Descrierea imobilului

TEREN Intravilan

Adresa: Loc. Hobita-Gradiste, Nr. 45, Jud. Hunedoara

Nr. Crt	Nr cadastral Nr. topografic	Suprafața* (mp)	Observații / Referințe
A1	60882	Din acte: 2.693 Masurata: 2.900	Sector cadastral:68 Teren imprejmuit;

## Construcții

Crt	Nr cadastral Nr. topografic	Adresa	Observații / Referințe
A1.1	60882-C1	Loc. Hobita-Gradiste, Nr. 45, Jud. Hunedoara	Nr. niveluri:1; S. construita la sol:54 mp; CASA , 2CAMERE,BUCATARIE VARA,CUPTOR
A1.2	60882-C2	Loc. Hobita-Gradiste, Nr. 45, Jud. Hunedoara	Nr. niveluri:1; S. construita la sol:26 mp; ANEXA-COCINA
A1.3	60882-C3	Loc. Hobita-Gradiste, Nr. 45, Jud. Hunedoara	Nr. niveluri:1; S. construita la sol:91 mp; CASA , 3CAMERE, HOL , CAMARA, BECI(20MP)
A1.4	60882-C4	Loc. Hobita-Gradiste, Nr. 45, Jud. Hunedoara	Nr. niveluri:1; S. construita la sol:144 mp; ANEXA-GRAJD, SURA

## B. Partea II. Proprietari și acte

Inscrieri privitoare la dreptul de proprietate și alte drepturi reale	Referințe	
<b>27313 / 15/11/2016</b>		
Act Notarial nr. 71, din 30/06/2010 emis de BNP LUPULESCU CATALIN MARIUS;		
B1	Intabulare, drept de PROPRIETATE, dobandit prin Succesiune, cota actuala 4/8, cota initiala 1/1 1) <b>BRĂILĂ ANUȚA</b>	A1
Act Administrativ nr. 2873, din 10/11/2016 emis de PRIMARIA COMUNEI SARMIZEGETUSA (act administrativ nr 11062 din 15.11.2016, emis de PRIMARIA COMUNEI SARMIZEGETUSA);		
B2	Intabulare, drept de PROPRIETATE, dobandit prin Conventie, cota actuala 4/8, cota initiala 1/1 1) <b>BRĂILĂ ANUȚA</b> <i>OBSERVATII: pozitie transcrisa din CF 60094 sarmizegetusa,cu titlu intretinere,aut. nr. 221/2001-NP Lupulescu Flavia Laura</i>	A1.1, A1.2, A1.3, A1.4
<b>3324 / 17/02/2020</b>		
Act Notarial nr. 25, din 17/02/2020 emis de Vasii MIHAELA-CAMELIA;		
B3	Intabulare, drept de PROPRIETATE, dobandit prin Succesiune, cota actuala 1/8, cota initiala 1/8 1) <b>BRĂILĂ ANUȚA</b>	A1
B4	Intabulare, drept de PROPRIETATE, dobandit prin Succesiune, cota actuala 3/8, cota initiala 3/8 1) <b>BRĂILĂ ADRIAN-MIRCEA</b>	A1
B5	Intabulare, drept de PROPRIETATE, dobandit prin Succesiune, cota actuala 1/8, cota initiala 1/8 1) <b>BRĂILĂ ANUȚA</b>	A1.1, A1.2, A1.3, A1.4
B6	Intabulare, drept de PROPRIETATE, dobandit prin Succesiune, cota actuala 3/8, cota initiala 3/8 1) <b>BRĂILĂ ADRIAN-MIRCEA</b>	A1.1, A1.2, A1.3, A1.4

## C. Partea III. SARCINI .

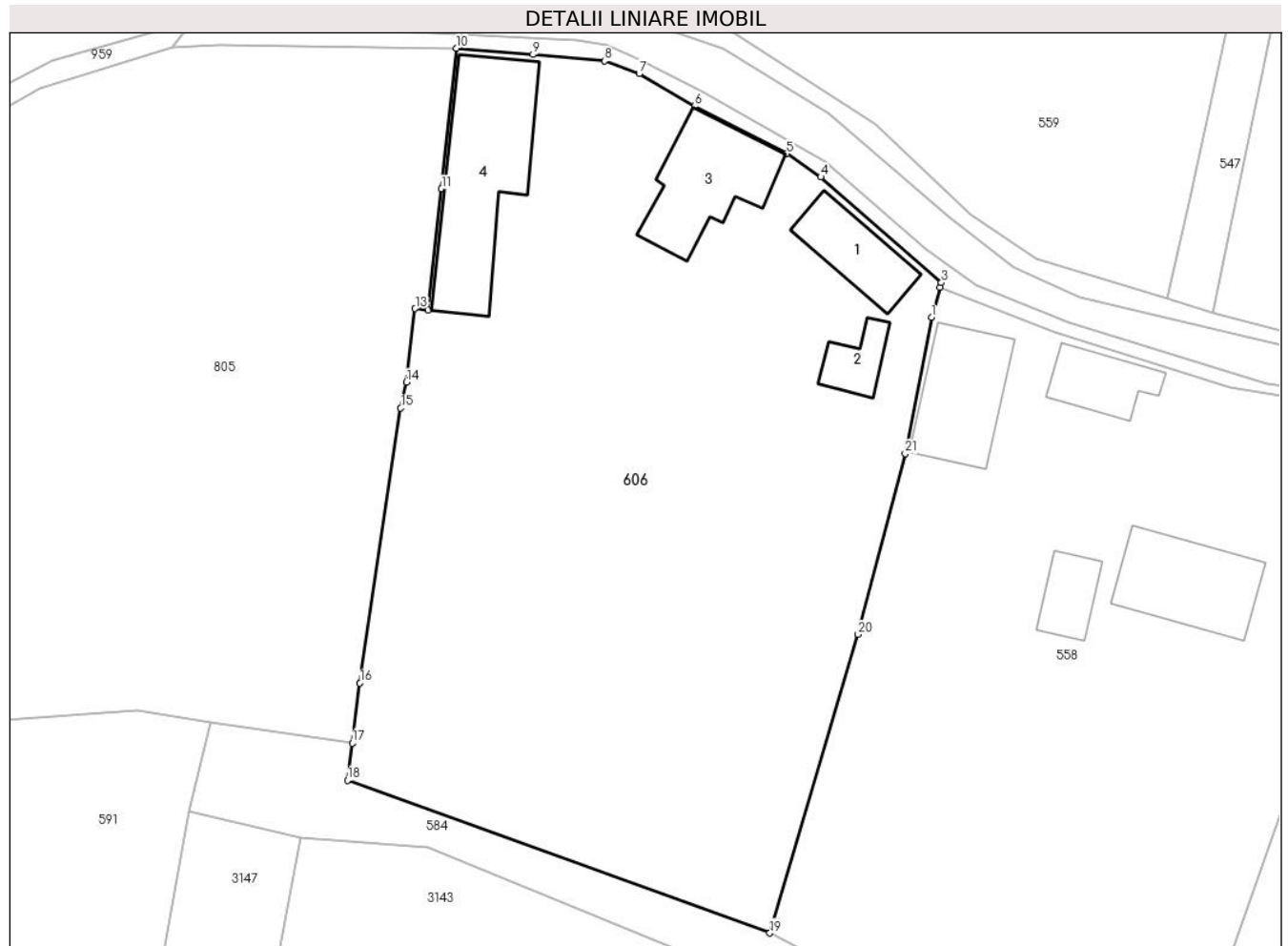
Inscrieri privind dezmembramintele dreptului de proprietate, drepturi reale de garanție și sarcini	Referințe
NU SUNT	

## Anexa Nr. 1 La Partea I

## Teren

Nr cadastral	Suprafaţa (mp)*	Observaţii / Referinţe
60882	Din acte: 2.693 Masurata: 2.900	

\* Suprafaţa este determinată în planul de proiecţie Stereo 70.



## Date referitoare la teren

Crt	Categorie folosinţă	Intra vilan	Suprafaţa (mp)	Tarla	Parcelă	Nr. topo	Observaţii / Referinţe
1	curţi constructii	DA	735	5	-	135	
2	faneata	DA	2.165	5	-	134	

## Date referitoare la construcţii

Crt	Număr	Destinaţie construcţie	Supraf. (mp)	Situaţie juridică	Observaţii / Referinţe
A1.1	60882-C1	construcţii de locuinţe	54	Cu acte	Nr. niveluri:1; S. construita la sol:54 mp; CASA , 2CAMERE,BUCATARIE VARA,CUPTOR
A1.2	60882-C2	construcţii anexa	26	Cu acte	Nr. niveluri:1; S. construita la sol:26 mp; ANEXA- COCINA
A1.3	60882-C3	construcţii de locuinţe	Din acte: 115 Masurata: 91	Cu acte	Nr. niveluri:1; S. construita la sol:91 mp; CASA , 3CAMERE, HOL , CAMARA, BECI(20MP)
A1.4	60882-C4	construcţii anexa	144	Cu acte	Nr. niveluri:1; S. construita la sol:144 mp; ANEXA- GRAJD, SURA

## Lungime Segmente

1) Valorile lungimilor segmentelor sunt obţinute din proiecţie în plan.

Punct început	X / Y	Punct sfârşit	X / Y	Lungime segment (** (m)	Punct început	X / Y	Punct sfârşit	X / Y	Lungime segment (** (m)
---------------	-------	---------------	-------	-------------------------	---------------	-------	---------------	-------	-------------------------



Punct început	X / Y	Punct sfârșit	X / Y	Lungime segment (** (m)
1	327.271,413 446.183,172	2	327.272,196 446.185,877	2.816
3	327.272,309 446.186,265	4	327.261,519 446.195,706	14.337
5	327.258,477 446.197,8	6	327.250,233 446.202,04	9.27
7	327.245,295 446.204,943	8	327.242,194 446.206,088	3.306
9	327.235,791 446.206,652	10	327.228,975 446.207,22	6.84
11	327.227,635 446.194,643	12	327.226,454 446.183,815	10.892
13	327.225,277 446.183,955	14	327.224,493 446.177,37	6.632
15	327.223,985 446.175,06	16	327.220,331 446.150,5	24.83
17	327.219,648 446.145,14	18	327.219,225 446.141,816	3.351
19	327.256,964 446.128,163	20	327.264,86 446.154,838	27.819
21	327.269,067 446.170,987	1	327.271,413 446.183,172	12.409

Punct început	X / Y	Punct sfârșit	X / Y	Lungime segment (** (m)
2	327.272,196 446.185,877	3	327.272,309 446.186,265	0.404
4	327.261,519 446.195,706	5	327.258,477 446.197,8	3.693
6	327.250,233 446.202,04	7	327.245,295 446.204,943	5.728
8	327.242,194 446.206,088	9	327.235,791 446.206,652	6.428
10	327.228,975 446.207,22	11	327.227,635 446.194,643	12.648
12	327.226,454 446.183,815	13	327.225,277 446.183,955	1.185
14	327.224,493 446.177,37	15	327.223,985 446.175,06	2.365
16	327.220,331 446.150,5	17	327.219,648 446.145,14	5.403
18	327.219,225 446.141,816	19	327.256,964 446.128,163	40.133
20	327.264,86 446.154,838	21	327.269,067 446.170,987	16.688

\*\* Lungimile segmentelor sunt determinate în planul de proiecție Stereo 70 și sunt rotunjite la 1 milimetru.

\*\*\* Distanța dintre puncte este formată din segmente cumulate ce sunt mai mici decât valoarea 1 milimetru.



**DATE DESPRE IMOBILUL NR. 607**

Oficiul de Cadastru și Publicitate Imobiliară HUNEDOARA  
Biroul de Cadastru și Publicitate Imobiliară Hateg

**A. Partea I. Descrierea imobilului**

TEREN Intravilan

Adresa: Loc. Hobita-Gradiste, Jud. Hunedoara

Nr. Crt	Nr cadastral Nr. topografic	Suprafața* (mp)	Observații / Referințe
A1	60946	1.100	Sector cadastral:68 Teren imprejmuit;

**Construcții**

Crt	Nr cadastral Nr. topografic	Adresa	Observații / Referințe
A1.1	60946-C1	Loc. Hobita-Gradiste, Jud. Hunedoara	Nr. niveluri:1; S. construita la sol:190 mp; S. construita desfasurata:190 mp; CAMIN CULTURAL CONSTRUIT DIN CARAMIDA ACOPERIT CU TIGLA EDIFICAT IN ANUL 1973.
A1.2		Loc. Hobita-Gradiste, Jud. Hunedoara	Nr. niveluri:1; S. construita la sol:44 mp; Anexă

**B. Partea II. Proprietari și acte**

Inscrieri privitoare la dreptul de proprietate și alte drepturi reale		Referințe
<b>3372 / 13/02/2017</b>		
Act Normativ nr. HG NR. 1352, din 27/12/2001 emis de GUVERNUL ROMANIEI-Anexa nr. 56 la HG nr. 1352/2001 (act administrativ nr 385 din 13.02.2002, emis de PRIMARIA COMUNEI SARMIZEGETUSA);		
B1	Intabulare, drept de PROPRIETATE, dobandit prin Lege, cota actuala 1/1, cota initiala 1/1 1) COMUNA SARMIZEGETUSA-DOMENIUL PUBLIC, CIF:4633293	A1, A1.1
<b>1 / 01/04/2024</b>		
Act Administrativ nr. 651, din 01/04/2024 emis de Primăria Sarmizegetusa;		
B2	Intabulare, drept de PROPRIETATE, dobandit prin Lege, cota actuala 1/1 1) COMUNA SARMIZGETUSA-DOMENIU PUBLIC , CIF:999999999999	A1.2

**C. Partea III. SARCINI .**

Inscrieri privind dezmembramintele dreptului de proprietate, drepturi reale de garanție și sarcini	Referințe
NU SUNT	

**Teren**

Nr cadastral	Suprafața (mp)*	Observații / Referințe
60946	1.100	

\* Suprafața este determinată în planul de proiecție Stereo 70.



**Date referitoare la teren**

Crt	Categorie folosință	Intra vilan	Suprafața (mp)	Tarla	Parcelă	Nr. topo	Observații / Referințe
1	curți constructii	DA	1.100	-	-	-	

**Date referitoare la construcții**

Crt	Număr	Destinație construcție	Supraf. (mp)	Situație juridică	Observații / Referințe
A1.1	60946-C1	construcții administrative și social culturale	190	Cu acte	Nr. niveluri:1; S. construita la sol:190 mp; S. construita desfasurata:190 mp; CAMIN CULTURAL CONSTRUIT DIN CARAMIDA ACOPERIT CU TIGLA EDIFICAT IN ANUL 1973.
A1.2		construcții anexa	44	Cu acte	Nr. niveluri:1; S. construita la sol:44 mp; Anexă

**Lungime Segmente**

1) Valorile lungimilor segmentelor sunt obținute din proiecție în plan.

Punct început	X / Y	Punct sfârșit	X / Y	Lungime segment (** (m)
1	327.268,795 446.508,295	2	327.269,648 446.511,525	3.341
2	327.269,648 446.511,525	3	327.275,868 446.539,25	28.414

Punct început	X / Y	Punct sfârşit	X / Y	Lungime segment (** (m)
3	327.275,868 446.539,25	4	327.279,49 446.556,133	17.267
4	327.279,49 446.556,133	5	327.282,543 446.567,62	11.886
5	327.282,543 446.567,62	6	327.290,575 446.597,834	31.263
6	327.290,575 446.597,834	7	327.286,252 446.598,467	4.369
7	327.286,252 446.598,467	8	327.282,784 446.598,765	3.481
8	327.282,784 446.598,765	9	327.281,742 446.598,211	1.18
9	327.281,742 446.598,211	10	327.280,125 446.593,919	4.586
10	327.280,125 446.593,919	11	327.277,402 446.586,013	8.362
11	327.277,402 446.586,013	12	327.274,478 446.577,465	9.034
12	327.274,478 446.577,465	13	327.273,944 446.575,742	1.804
13	327.273,944 446.575,742	14	327.270,903 446.565,932	10.271
14	327.270,903 446.565,932	15	327.268,517 446.558,234	8.059
15	327.268,517 446.558,234	16	327.264,612 446.546,382	12.479
16	327.264,612 446.546,382	17	327.261,842 446.537,204	9.587
17	327.261,842 446.537,204	18	327.252,946 446.511,426	27.27
18	327.252,946 446.511,426	1	327.268,795 446.508,295	16.155

\*\* Lungimile segmentelor sunt determinate în planul de proiecţie Stereo 70 şi sunt rotunjite la 1 milimetru.

\*\*\* Distanţa dintre puncte este formată din segmente cumulate ce sunt mai mici decât valoarea 1 milimetru.



**DATE DESPRE IMOBILUL NR. 608**

Oficiul de Cadastru și Publicitate Imobiliară HUNEDOARA  
Biroul de Cadastru și Publicitate Imobiliară Hateg

**A. Partea I. Descrierea imobilului**

TEREN Intravilan

Adresa: Loc. Hobita-Gradiste, Jud. Hunedoara

Nr. Crt	Nr cadastral Nr. topografic	Suprafața* (mp)	Observații / Referințe
A1		2.842	Sector cadastral:68 Teren neimprejmuit;

**B. Partea II. Proprietari și acte**

Inscrieri privitoare la dreptul de proprietate și alte drepturi reale		Referințe
<b>1 / 01/02/2024</b>		
Act Administrativ nr. 91054/67, din 04/12/2002 emis de CJPSDPAT HUNEDOARA;		
B1	Intabulare, drept de PROPRIETATE, dobandit prin Reconstituire, cota actuala 1/1 1) SECEANU MARIAN 2) SECEANU MARINA	A1

**C. Partea III. SARCINI .**

Inscrieri privind dezmembramintele dreptului de proprietate, drepturi reale de garanție și sarcini	Referințe
NU SUNT	

**Teren**

Nr cadastral	Suprafața (mp)*	Observații / Referințe
	2.842	

\* Suprafața este determinată în planul de proiecție Stereo 70.



**Date referitoare la teren**

Crt	Categorie folosință	Intravilan	Suprafața (mp)	Tarla	Parcelă	Nr. topo	Observații / Referințe
1	pasune	DA	1.129	4	103	-	
2	arabil	DA	1.713	4	104	-	

**Lungime Segmente**

1) Valorile lungimilor segmentelor sunt obținute din proiecție în plan.

Punct început	X / Y	Punct sfârșit	X / Y	Lungime segment (** (m)
1	326.976,891 445.949,566	2	326.982,375 445.947,337	5.92
2	326.982,375 445.947,337	3	326.989,208 445.974,091	27.613
3	326.989,208 445.974,091	4	326.993,581 445.992,6	19.019
4	326.993,581 445.992,6	5	327.003,233 446.037,116	45.55



Punct început	X / Y	Punct sfârşit	X / Y	Lungime segment (** (m)
5	327.003,233 446.037,116	6	326.967,988 446.045,012	36.119
6	326.967,988 446.045,012	7	326.965,836 446.028,003	17.145
7	326.965,836 446.028,003	8	326.961,896 445.994,643	33.592
8	326.961,896 445.994,643	9	326.960,848 445.960,228	34.431
9	326.960,848 445.960,228	10	326.960,969 445.958,611	1.622
10	326.960,969 445.958,611	11	326.961,834 445.952,075	6.593
11	326.961,834 445.952,075	12	326.963,148 445.945,04	7.157
12	326.963,148 445.945,04	13	326.967,35 445.948,887	5.697
13	326.967,35 445.948,887	14	326.970,916 445.949,881	3.702
14	326.970,916 445.949,881	1	326.976,891 445.949,566	5.983

\*\* Lungimile segmentelor sunt determinate în planul de proiecţie Stereo 70 şi sunt rotunjite la 1 milimetru.

\*\*\* Distanţa dintre puncte este formată din segmente cumulate ce sunt mai mici decât valoarea 1 milimetru.



**DATE DESPRE IMOBILUL NR. 610**

Oficiul de Cadastru și Publicitate Imobiliară HUNEDOARA  
Biroul de Cadastru și Publicitate Imobiliară Hateg

**A. Partea I. Descrierea imobilului**

TEREN Intravilan

Nr. CF vechi:14N  
Nr. cadastral vechi:36

Adresa: Loc. Sarmizegetusa, Nr. 9, Jud. Hunedoara

Nr. Crt	Nr cadastral Nr. topografic	Suprafața* (mp)	Observații / Referințe
A1	60072	Din acte: 3.984 Masurata: 3.329	Sector cadastral:68 Teren imprejmuit;

**Construcții**

Crt	Nr cadastral Nr. topografic	Adresa	Observații / Referințe
A1.1	60072-C1	Loc. Sarmizegetusa, Nr. 9, Jud. Hunedoara	Nr. niveluri:1; S. construita la sol:132 mp; Casa de locuit din caramida acoperita cu tigla,cu doua camere,in suprafata construita de 132 mp
A1.2	60072-C2	Loc. Sarmizegetusa, Nr. 9, Jud. Hunedoara	Nr. niveluri:1; S. construita la sol:99 mp; Bucatarie de vara din caramida acoperita cu tigla cu 2 camere,in suprafata construita de 99 mp
A1.3	60072-C3	Loc. Sarmizegetusa, Nr. 9, Jud. Hunedoara	Nr. niveluri:1; S. construita la sol:26 mp; Grajd cu sura si sopron din caramida acoperite cu tigla in suprafata construita de 26 mp
A1.4	60072-C4	Loc. Sarmizegetusa, Nr. 9, Jud. Hunedoara	Nr. niveluri:1; S. construita la sol:44 mp; Sopru deschis si cocina,din piatra si boltari,acoperite cu tigla

**B. Partea II. Proprietari și acte**

Inscrieri privitoare la dreptul de proprietate și alte drepturi reale		Referințe
<b>28003 / 23/11/2016</b>		
Act Notarial nr. 1731, din 23/11/2016 emis de VasIU MIHAELA-CAMELIA;		
B1	Intabulare, drept de PROPRIETATEcu titlu intretinere, dobandit prin Conventie, cota actuala 1/1, cota initiala 1/1 1) DELINESCU IONELA-LOREDANA, bun comun 2) DELINESCU FLORIN-SORIN, si sotia	A1, A1.1, A1.2, A1.3, A1.4

**C. Partea III. SARCINI**

Inscrieri privind dezmembramintele dreptului de proprietate, drepturi reale de garanție și sarcini		Referințe
<b>28003 / 23/11/2016</b>		
Act Notarial nr. 1731, din 23/11/2016 emis de VasIU MIHAELA-CAMELIA;		
C1	Intabulare, drept de UZUFRUCT VIAGER, dobandit prin Conventie, cota actuala 1/1, cota initiala 1/1 1) STĂNCIONI IOAN 2) STĂNCIONI MARIA	A1, A1.1, A1.2, A1.3, A1.4
C2	Intabulare, drept de IPOTECA LEGALA, Valoare:0 , dobandit prin Conventie, cota actuala 1/1 1) STĂNCIONI IOAN 2) STĂNCIONI MARIA	A1, A1.1, A1.2, A1.3, A1.4

**Teren**

Nr cadastral	Suprafața (mp)*	Observații / Referințe
60072	Din acte: 3.984 Masurata: 3.329	

\* Suprafața este determinată în planul de proiecție Stereo 70.



**Date referitoare la teren**

Crt	Categorie folosință	Intra vilan	Suprafața (mp)	Tarla	Parcelă	Nr. topo	Observații / Referințe
1	arabil	DA	1.289	-	-	44	
2	faneata	DA	1.338	-	-	43	
3	curti constructii	DA	702	-	-	45	

**Date referitoare la construcții**

Crt	Număr	Destinație construcție	Supraf. (mp)	Situație juridică	Observații / Referințe
A1.1	60072-C1	construcții de locuinte	132	Cu acte	Nr. niveluri:1; S. construita la sol:132 mp; Casa de locuit din caramida acoperita cu tigla,cu doua camere,in suprafata construita de 132 mp
A1.2	60072-C2	construcții anexa	99	Cu acte	Nr. niveluri:1; S. construita la sol:99 mp; Bucatarie de vara din caramida acoperita cu tigla cu 2 camere,in suprafata construita de 99 mp
A1.3	60072-C3	construcții anexa	26	Cu acte	Nr. niveluri:1; S. construita la sol:26 mp; Grajd cu sura si sopron din caramida acoperite cu tigla in suprafata construita de 26 mp
A1.4	60072-C4	construcții anexa	44	Cu acte	Nr. niveluri:1; S. construita la sol:44 mp; Sopru deschis si cocina,din piatra si boltari,acoperite cu tigla

**Lungime Segmente**

1) Valorile lungimilor segmentelor sunt obținute din proiecție în plan.

Punct început	X / Y	Punct sfârșit	X / Y	Lungime segment (** (m)
1	327.255,331 446.541,786	2	327.261,291 446.561,556	20.649
2	327.261,291 446.561,556	3	327.240,325 446.565,087	21.261
3	327.240,325 446.565,087	4	327.217,836 446.566,534	22.536
4	327.217,836 446.566,534	5	327.189,071 446.567,025	28.769
5	327.189,071 446.567,025	6	327.154,276 446.566,741	34.796
6	327.154,276 446.566,741	7	327.122,883 446.566,102	31.4
7	327.122,883 446.566,102	8	327.057,682 446.565,801	65.202
8	327.057,682 446.565,801	9	327.057,769 446.555,836	9.965
9	327.057,769 446.555,836	10	327.069,746 446.555,191	11.994
10	327.069,746 446.555,191	11	327.069,749 446.555,191	0.003
11	327.069,749 446.555,191	12	327.109,28 446.552,904	39.597
12	327.109,28 446.552,904	13	327.149,137 446.550,592	39.924
13	327.149,137 446.550,592	14	327.163,316 446.549,548	14.217
14	327.163,316 446.549,548	15	327.172,03 446.548,906	8.738
15	327.172,03 446.548,906	16	327.208,727 446.546,204	36.796
16	327.208,727 446.546,204	1	327.255,331 446.541,786	46.813

\*\* Lungimile segmentelor sunt determinate în planul de proiecție Stereo 70 și sunt rotunjite la 1 milimetru.

\*\*\* Distanța dintre puncte este formată din segmente cumulate ce sunt mai mici decât valoarea 1 milimetru.



**DATE DESPRE IMOBILUL NR. 611**

Oficiul de Cadastru și Publicitate Imobiliară HUNEDOARA  
Biroul de Cadastru și Publicitate Imobiliară Hateg

**A. Partea I. Descrierea imobilului**

TEREN Intravilan

Adresa: Loc. Hobita-Gradiste, Jud. Hunedoara

Nr. Crt	Nr cadastral Nr. topografic	Suprafața* (mp)	Observații / Referințe
A1		397	Sector cadastral:68 Teren neimprejmuit;

**B. Partea II. Proprietari și acte**

Inscrieri privitoare la dreptul de proprietate și alte drepturi reale		Referințe
<b>1 / 02/02/2024</b>		
Act Normativ nr. 7, din 13/03/1996 emis de Parlamentul României;		
B1	Inscrierea provizorie, drept de PROPRIETATE, dobandit prin Lege, cota actuala 1/1 1) COMUNA SARMIZEGETUSA , CIF:4633293	A1

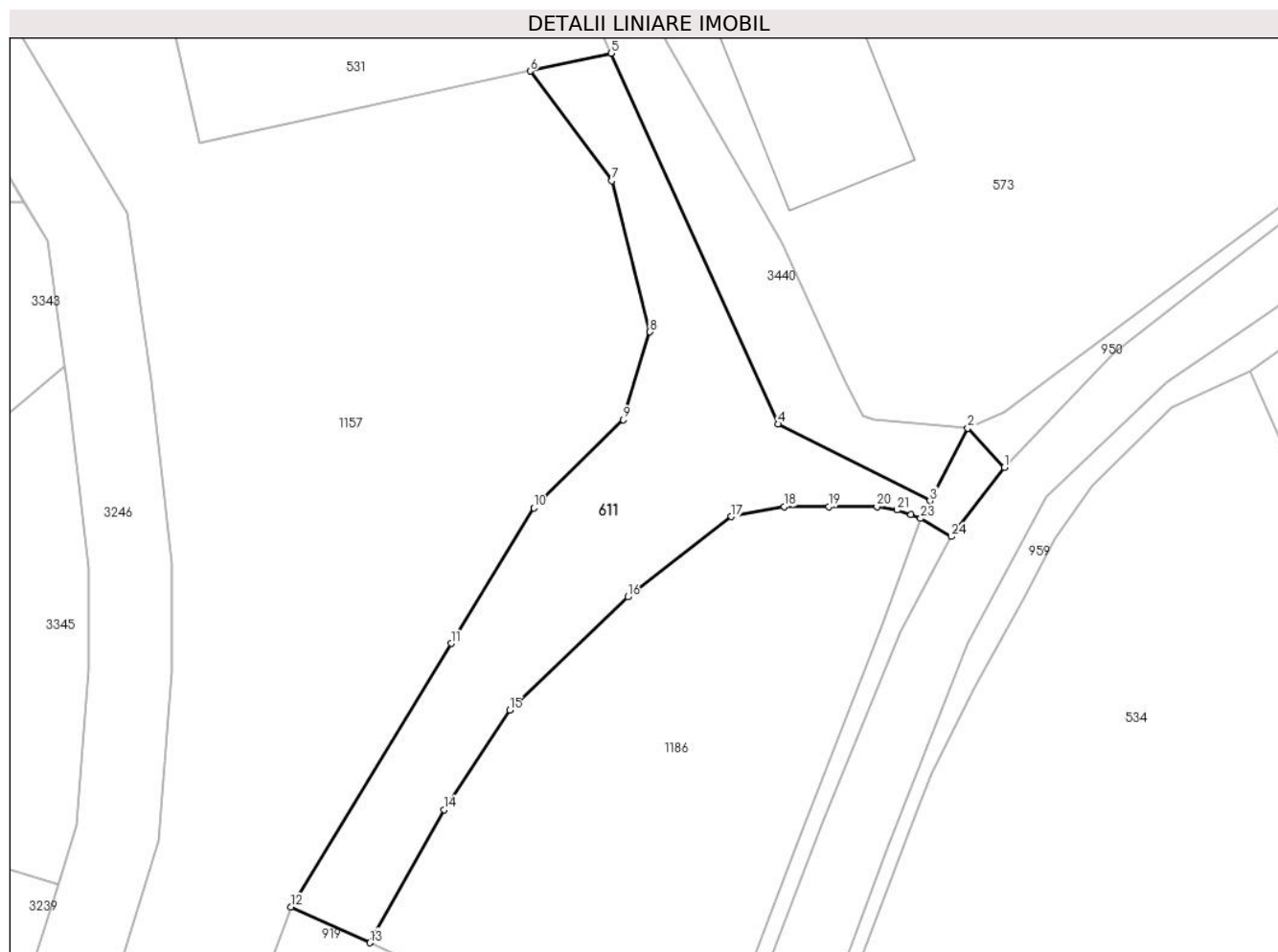
**C. Partea III. SARCINI .**

Inscrieri privind dezmembramintele dreptului de proprietate, drepturi reale de garanție și sarcini	Referințe
NU SUNT	

**Teren**

Nr cadastral	Suprafața (mp)*	Observații / Referințe
	397	

\* Suprafața este determinată în planul de proiecție Stereo 70.



**Date referitoare la teren**

Crt	Categorie folosință	Intra vilan	Suprafața (mp)	Tarla	Parcelă	Nr. topo	Observații / Referințe
1	drum	DA	397	-	-	-	

**Lungime Segmente**

1) Valorile lungimilor segmentelor sunt obținute din proiecție în plan.

Punct început	X / Y	Punct sfârșit	X / Y	Lungime segment (** (m)
1	327.133,953 446.162,769	2	327.131,765 446.165,129	3.218
3	327.129,478 446.160,746	4	327.120,342 446.165,367	10.238
5	327.110,278 446.187,681	6	327.105,42 446.186,608	4.975
7	327.110,322 446.180,01	8	327.112,621 446.170,92	9.376
9	327.111,021 446.165,626	10	327.105,624 446.160,332	7.56

Punct început	X / Y	Punct sfârșit	X / Y	Lungime segment (** (m)
2	327.131,765 446.165,129	3	327.129,478 446.160,746	4.944
4	327.120,342 446.165,367	5	327.110,278 446.187,681	24.479
6	327.105,42 446.186,608	7	327.110,322 446.180,01	8.22
8	327.112,621 446.170,92	9	327.111,021 446.165,626	5.531
10	327.105,624 446.160,332	11	327.100,653 446.152,174	9.553



Punct început	X / Y	Punct sfârşit	X / Y	Lungime segment (** (m)
11	327.100,653 446.152,174	12	327.091,012 446.136,309	18.565
13	327.095,754 446.134,158	14	327.100,216 446.142,173	9.173
15	327.104,168 446.148,158	16	327.111,287 446.154,972	9.854
17	327.117,517 446.159,798	18	327.120,721 446.160,392	3.259
19	327.123,386 446.160,392	20	327.126,294 446.160,392	2.908
21	327.127,503 446.160,198	22	327.128,347 446.159,927	0.886
23	327.128,919 446.159,695	24	327.130,751 446.158,595	2.137

Punct început	X / Y	Punct sfârşit	X / Y	Lungime segment (** (m)
12	327.091,012 446.136,309	13	327.095,754 446.134,158	5.207
14	327.100,216 446.142,173	15	327.104,168 446.148,158	7.172
16	327.111,287 446.154,972	17	327.117,517 446.159,798	7.881
18	327.120,721 446.160,392	19	327.123,386 446.160,392	2.665
20	327.126,294 446.160,392	21	327.127,503 446.160,198	1.224
22	327.128,347 446.159,927	23	327.128,919 446.159,695	0.617
24	327.130,751 446.158,595	1	327.133,953 446.162,769	5.261

\*\* Lungimile segmentelor sunt determinate în planul de proiecție Stereo 70 și sunt rotunjite la 1 milimetru.

\*\*\* Distanța dintre puncte este formată din segmente cumulate ce sunt mai mici decât valoarea 1 milimetru.



**DATE DESPRE IMOBILUL NR. 612**

Oficiul de Cadastru și Publicitate Imobiliară HUNEDOARA  
Biroul de Cadastru și Publicitate Imobiliară Hateg

**A. Partea I. Descrierea imobilului**

TEREN Intravilan

Adresa: Loc. Hobita-Gradiste, Jud. Hunedoara

Nr. Crt	Nr cadastral Nr. topografic	Suprafața* (mp)	Observații / Referințe
A1	60459	1.600	Sector cadastral:68 Teren neimprejmuit;

**B. Partea II. Proprietari și acte**

Inscrieri privitoare la dreptul de proprietate și alte drepturi reale		Referințe
<b>13916 / 06/06/2014</b>		
Act Administrativ nr. 13916, din 07/06/2002 emis de COMISIA JUDETEANA;		
B1	Intabulare, drept de PROPRIETATE, dobandit prin Reconstituire, cota actuala 1/1, cota initiala 1/1 1) MIHAILONI IOAN DEFUNCT:Da 2) MIHAILONI IOANA	A1

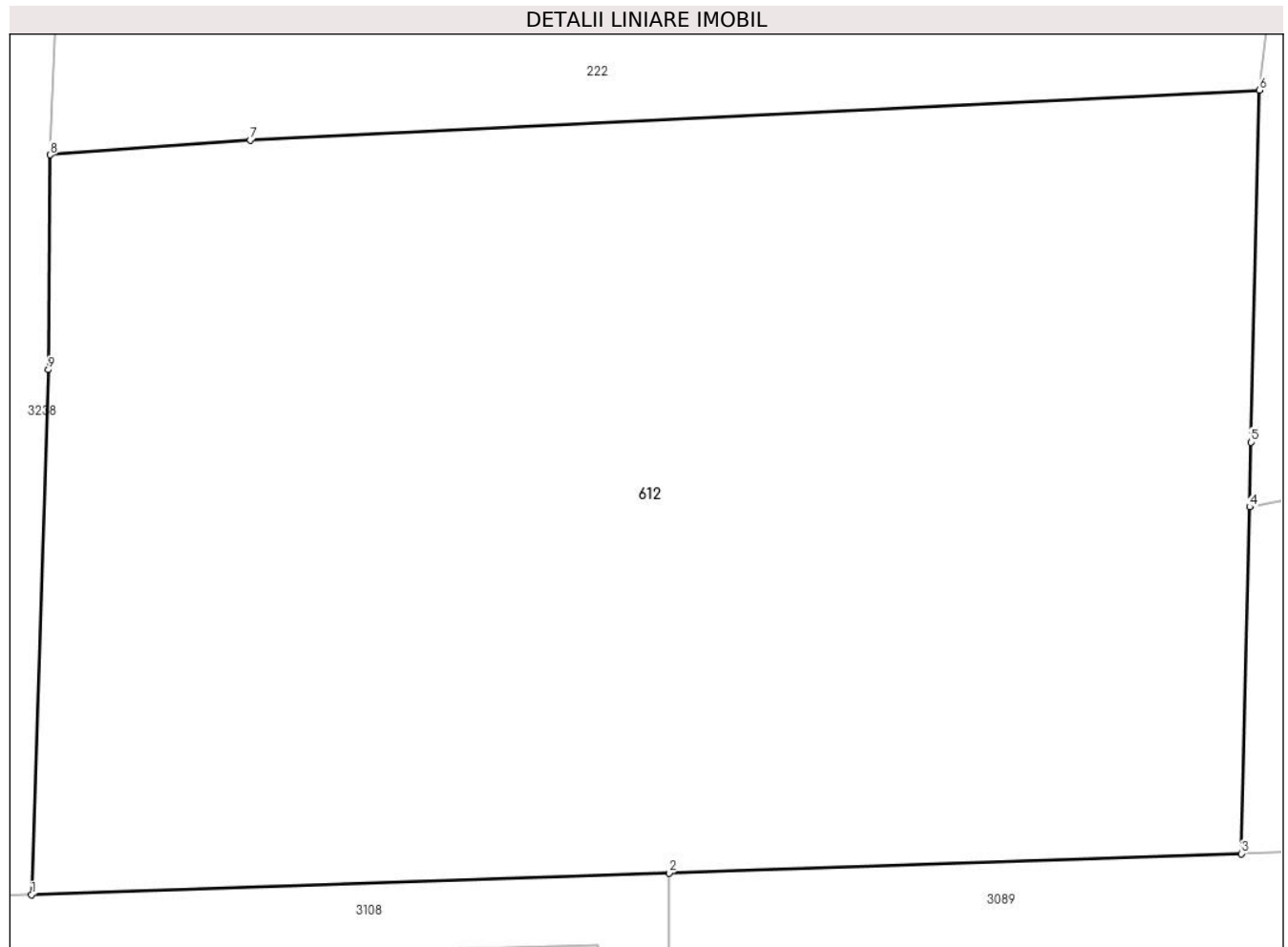
**C. Partea III. SARCINI .**

Inscrieri privind dezmembramintele dreptului de proprietate, drepturi reale de garanție și sarcini	Referințe
NU SUNT	

**Teren**

Nr cadastral	Suprafața (mp)*	Observații / Referințe
60459	1.600	

\* Suprafața este determinată în planul de proiecție Stereo 70.



**Date referitoare la teren**

Crt	Categorie folosință	Intravilan	Suprafața (mp)	Tarla	Parcelă	Nr. topo	Observații / Referințe
1	arabil	DA	1.600	8	214	-	

**Lungime Segmente**

1) Valorile lungimilor segmentelor sunt obținute din proiecție în plan.

Punct început	X / Y	Punct sfârșit	X / Y	Lungime segment (** (m)
1	327.511,164 446.262,554	2	327.537,919 446.263,462	26.77
2	327.537,919 446.263,462	3	327.561,935 446.264,277	24.03
3	327.561,935 446.264,277	4	327.562,279 446.278,82	14.547
4	327.562,279 446.278,82	5	327.562,343 446.281,524	2.705
5	327.562,343 446.281,524	6	327.562,693 446.296,283	14.763

Punct început	X / Y	Punct sfârşit	X / Y	Lungime segment (** (m)
6	327.562,693 446.296,283	7	327.520,346 446.294,203	42.398
7	327.520,346 446.294,203	8	327.511,947 446.293,58	8.422
8	327.511,947 446.293,58	9	327.511,873 446.284,572	9.008
9	327.511,873 446.284,572	1	327.511,164 446.262,554	22.029

\*\* Lungimile segmentelor sunt determinate în planul de proiecție Stereo 70 și sunt rotunjite la 1 milimetru.

\*\*\* Distanța dintre puncte este formată din segmente cumulate ce sunt mai mici decât valoarea 1 milimetru.





## DATE DESPRE IMOBILUL NR. 614

Oficiul de Cadastru și Publicitate Imobiliară HUNEDOARA  
Biroul de Cadastru și Publicitate Imobiliară Hateg

## A. Partea I. Descrierea imobilului

TEREN Intravilan

Nr. CF vechi:222N  
Nr. cadastral vechi:268

Adresa: Loc. Hobita-Gradiste, Nr. 43, Jud. Hunedoara

Nr. Crt	Nr cadastral Nr. topografic	Suprafața* (mp)	Observații / Referințe
A1	63029	Din acte: 5.825 Masurata: 5.853	Sector cadastral:68 Teren imprejmuit;

## Construcții

Crt	Nr cadastral Nr. topografic	Adresa	Observații / Referințe
A1.1		Loc. Hobita-Gradiste, Nr. 43, Jud. Hunedoara	Nr. niveluri:1; S. construita la sol:141 mp; CASA DE LOCUIT COMPUSA DIN 3 CAMERE,BUCATARIE,CAMARA, BAIE,HOL
A1.2		Loc. Hobita-Gradiste, Nr. 43, Jud. Hunedoara	Nr. niveluri:2; S. construita la sol:193 mp; ANEXĂ P+M COMPUSA DIN 2 GARAJE,4 CAMERE,HOL,BAIE,HOL
A1.3		Loc. Hobita-Gradiste, Nr. 43, Jud. Hunedoara	Nr. niveluri:1; S. construita la sol:13 mp; ANEXE GOSPODARESTI
A1.4		Loc. Hobita-Gradiste, Nr. 43, Jud. Hunedoara	Nr. niveluri:1; S. construita la sol:74 mp; ANEXA COMPUSA DIN MAGAZIE ȘI GARAJ
A1.5		Loc. Hobita-Gradiste, Nr. 43, Jud. Hunedoara	Nr. niveluri:1; S. construita la sol:59 mp; ANEXA-SOPRON
A1.6		Loc. Hobita-Gradiste, Nr. 43, Jud. Hunedoara	Nr. niveluri:1; S. construita la sol:96 mp; ANEXA COMPUSA DIN GRAJD,SURA,CAMERA,BAIE SI MAGAZIE
A1.7		Loc. Hobita-Gradiste, Nr. 43, Jud. Hunedoara	Nr. niveluri:1; S. construita la sol:86 mp; ANEXA-SOPRON
A1.8		Loc. Hobita-Gradiste, Nr. 43, Jud. Hunedoara	Nr. niveluri:1; S. construita la sol:128 mp; ANEXA-SOPRON

## B. Partea II. Proprietari și acte

Inscrieri privitoare la dreptul de proprietate și alte drepturi reale	Referințe	
<b>4713 / 04/12/2007</b>		
Act Administrativ nr. 41410/76, din 07/10/1997 emis de COMISIA JUDETEANA HUNEDOARA;		
B1	Intabulare, drept de PROPRIETATE, dobandit prin Reconstituire, cota actuala 2/4 1) TODONI MIHAI CORNEL	A1
Act Administrativ nr. 2254, din 30/11/2007 emis de PRIMARIA SARMIZEGETUSA;		
B2	Intabulare, drept de PROPRIETATE, dobandit prin Conventie, cota actuala 2/4 1) TODONI MIHAI CORNEL 2) TODONI VALERIA <i>OBSERVATII: constructii transcrise din CF vechi 1557 Sarmizegetusa,cu titlu cumparare,aut. nr. 3731/1993</i>	A1.1, A1.4, A1.6
B3	Intabulare, drept de PROPRIETATE, dobandit prin Construire, cota actuala 1/1 1) TUDONI MIHAI CORNEL 2) TUDONI VALERIA	A1.2, A1.3, A1.5, A1.7, A1.8
<b>1086 / 25/02/2008</b>		
Act Notarial nr. 485, din 22/02/2008 emis de NP Lupulescu Catalin Marius;		
B4	Intabulare, drept de PROPRIETATE, dobandit prin Conventie, cota actuala 1/4 1) TUDONI CLAUDIA-MIHAELA, necăsătorită	A1
B5	Intabulare, drept de PROPRIETATE, dobandit prin Conventie, cota actuala 1/4 1) TUDONI CLAUDIA-MIHAELA , necăsătorită	A1.1, A1.4, A1.6
B6	Intabulare, drept de PROPRIETATE, dobandit prin Conventie, cota actuala 1/4 1) TODONI OLIMPIA-DACIANA, necasatorita	A1
B7	Intabulare, drept de PROPRIETATE, dobandit prin Conventie, cota actuala 1/4 1) TUDONI OLIMPIA-DACIANA, necăsătorită	A1.1, A1.4, A1.6

Inscrieri privind dezmembramintele dreptului de proprietate, drepturi reale de garanție și sarcini	Referințe
--	-----------

## C. Partea III. SARCINI

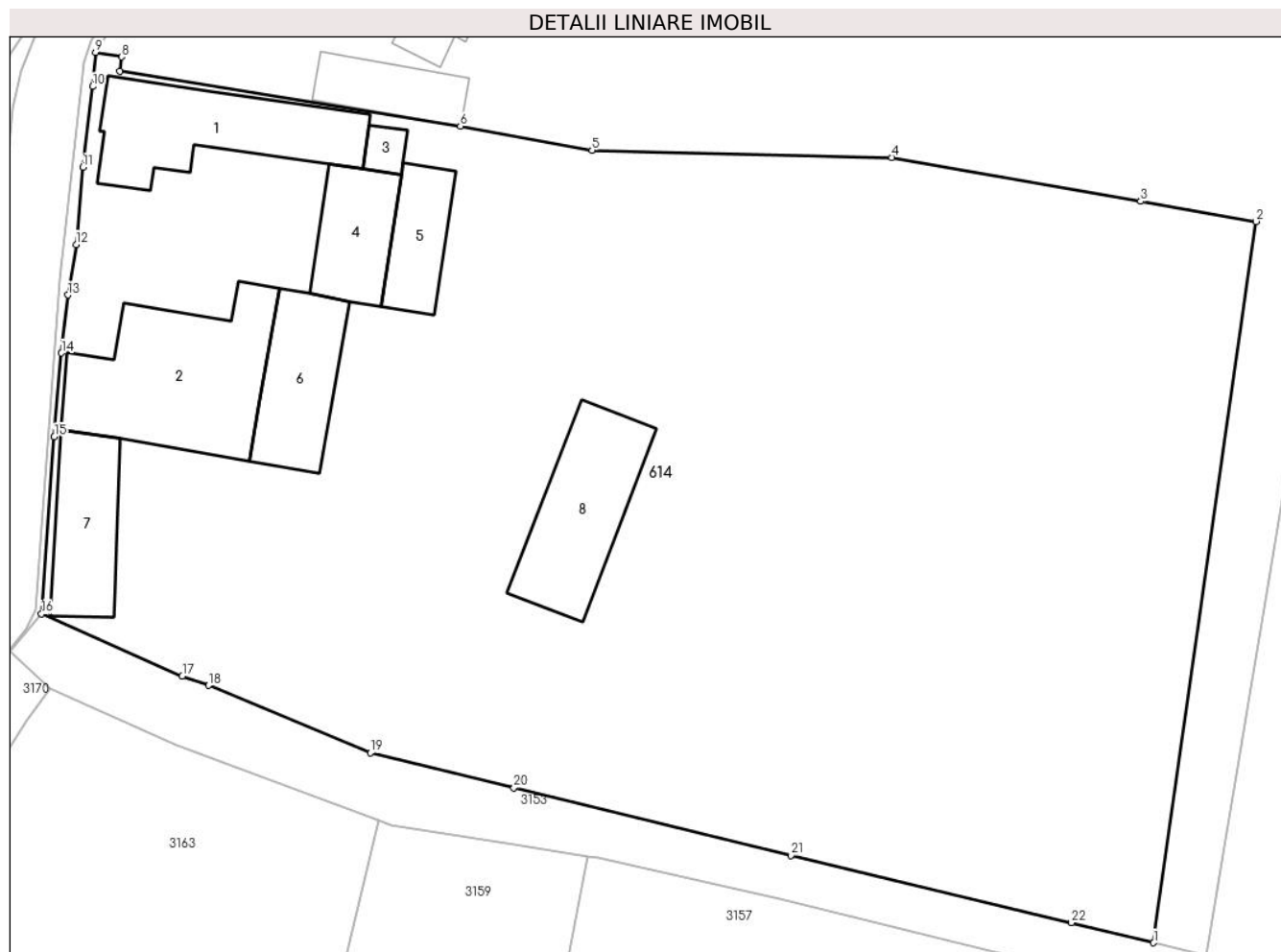
Inscrieri privind dezmembramintele dreptului de proprietate, drepturi reale de garanție și sarcini	Referințe
<b>1086 / 25/02/2008</b>	
Act Notarial nr. 485, din 22/02/2008 emis de NP Lupulescu Catalin Marius;	
C1	Intabulare, drept de UZUFRACT VIAGER, dobandit prin Conventie, cota actuala 2/4 1) TUDONI MIHAI CORNEL
	A1.1, A1.4, A1.6



**Teren**

Nr cadastral	Suprafaţa (mp)*	Observații / Referințe
63029	Din acte: 5.825 Masurata: 5.853	

\* Suprafața este determinată în planul de proiecție Stereo 70.



**Date referitoare la teren**

Crt	Categorie folosință	Intra vilan	Suprafața (mp)	Tarla	Parcelă	Nr. topo	Observații / Referințe
1	curți constructii	DA	1.242	-	115	-	
2	faneata	DA	772	-	114	-	
3	arabil	DA	445	-	113	-	
4	faneata	DA	1.239	-	112	-	
5	arabil	DA	1.446	-	111	-	
6	arabil	DA	709	-	110/1	-	

**Date referitoare la construcții**

Crt	Număr	Destinație construcție	Supraf. (mp)	Situație juridică	Observații / Referințe
A1.1		construcții de locuinte	141	Cu acte	Nr. niveluri:1; S. construita la sol:141 mp; CASA DE LOCUIT COMPUSA DIN 3 CAMERE, BUCATARIE,CAMARA,BAIE,HOL
A1.2		construcții anexa	193	Cu acte	Nr. niveluri:2; S. construita la sol:193 mp; ANEXĂ P+M COMPUSA DIN 2 GARAJE,4 CAMERE,HOL,BAIE,HOL
A1.3		construcții anexa	13	Cu acte	Nr. niveluri:1; S. construita la sol:13 mp; ANEXE GOSPODARESTI
A1.4		construcții anexa	74	Cu acte	Nr. niveluri:1; S. construita la sol:74 mp; ANEXA COMPUSA DIN MAGAZIE ȘI GARAJ
A1.5		construcții anexa	59	Cu acte	Nr. niveluri:1; S. construita la sol:59 mp; ANEXA-SOPRON

Crt	Număr	Destinație construcție	Supraf. (mp)	Situație juridică	Observații / Referințe
A1.6		construcții anexa	96	Cu acte	Nr. niveluri:1; S. construita la sol:96 mp; ANEXA COMPUSA DIN GRAJD,SURA,CAMERA, BAIE SI MAGAZIE
A1.7		construcții anexa	86	Cu acte	Nr. niveluri:1; S. construita la sol:86 mp; ANEXA-SOPRON
A1.8		construcții anexa	128	Cu acte	Nr. niveluri:1; S. construita la sol:128 mp; ANEXA-SOPRON

**Lungime Segmente**

1) Valorile lungimilor segmentelor sunt obținute din proiecție în plan.

Punct început	X / Y	Punct sfârșit	X / Y	Lungime segment (** (m)
1	327.171,255 445.969,892	2	327.180,218 446.033,022	63.763
3	327.170,125 446.034,795	4	327.148,347 446.038,621	22.112
5	327.122,101 446.039,259	6	327.110,584 446.041,367	11.708
7	327.080,77 446.046,178	8	327.080,933 446.047,421	1.254
9	327.078,646 446.047,823	10	327.078,389 446.044,831	3.003
11	327.077,525 446.037,76	12	327.076,948 446.031,019	6.766
13	327.076,231 446.026,592	14	327.075,659 446.021,508	5.116
15	327.075,023 446.014,166	16	327.073,906 445.998,675	15.531
17	327.086,236 445.993,244	18	327.088,542 445.992,413	2.451
19	327.102,696 445.986,516	20	327.115,27 445.983,446	12.943
21	327.139,504 445.977,526	22	327.164,05 445.971,649	25.24

Punct început	X / Y	Punct sfârșit	X / Y	Lungime segment (** (m)
2	327.180,218 446.033,022	3	327.170,125 446.034,795	10.248
4	327.148,347 446.038,621	5	327.122,101 446.039,259	26.254
6	327.110,584 446.041,367	7	327.080,77 446.046,178	30.2
8	327.080,933 446.047,421	9	327.078,646 446.047,823	2.322
10	327.078,389 446.044,831	11	327.077,525 446.037,76	7.124
12	327.076,948 446.031,019	13	327.076,231 446.026,592	4.485
14	327.075,659 446.021,508	15	327.075,023 446.014,166	7.369
16	327.073,906 445.998,675	17	327.086,236 445.993,244	13.473
18	327.088,542 445.992,413	19	327.102,696 445.986,516	15.333
20	327.115,27 445.983,446	21	327.139,504 445.977,526	24.947
22	327.164,05 445.971,649	1	327.171,255 445.969,892	7.416

\*\* Lungimile segmentelor sunt determinate în planul de proiecție Stereo 70 și sunt rotunjite la 1 milimetru.

\*\*\* Distanța dintre puncte este formată din segmente cumulate ce sunt mai mici decât valoarea 1 milimetru.

**DATE DESPRE IMOBILUL NR. 615**

Oficiul de Cadastru și Publicitate Imobiliară HUNEDOARA  
Biroul de Cadastru și Publicitate Imobiliară Hateg

**A. Partea I. Descrierea imobilului**

TEREN Intravilan

Adresa: Loc. Hobita-Gradiste, Jud. Hunedoara

Nr. Crt	Nr cadastral Nr. topografic	Suprafața* (mp)	Observații / Referințe
A1		710	Sector cadastral:68 Teren imprejmuit;

**B. Partea II. Proprietari și acte**

Inscrieri privitoare la dreptul de proprietate și alte drepturi reale		Referințe
<b>1 / 02/02/2024</b>		
Act Notarial nr. Contract de întreținere nr 248, din 24/01/2007 emis de NP Lupulescu Cătălin Marius;		
B1	Intabulare, drept de PROPRIETATEcu obligația întreținerii, dobandit prin Conventie, cota actuala 1/1	A1
	1) IONESCU EMANUEL PETRU 2) MIREA CRISTINA-ALINA	

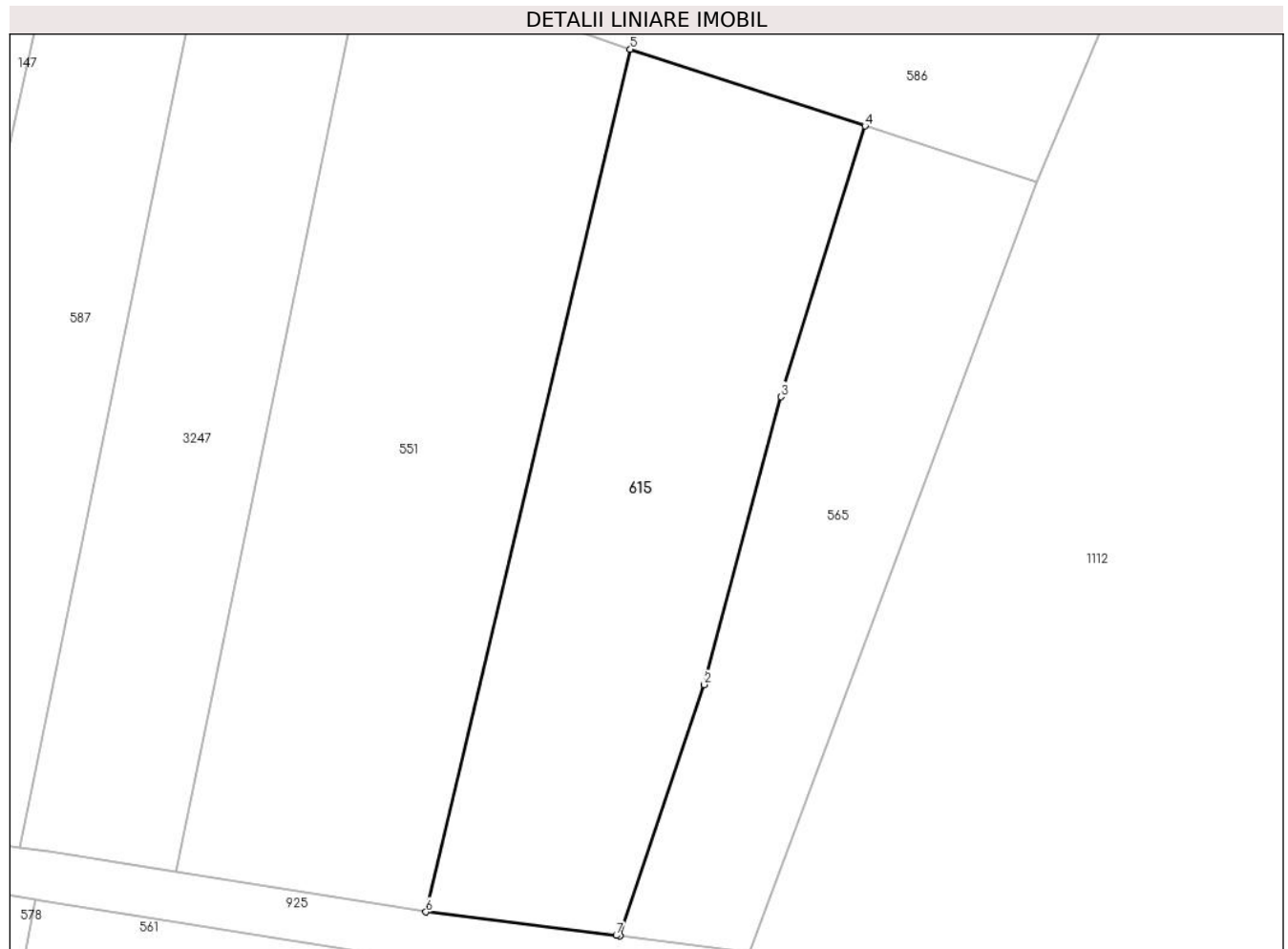
**C. Partea III. SARCINI**

Inscrieri privind dezmembramintele dreptului de proprietate, drepturi reale de garanție și sarcini		Referințe
<b>1 / 02/02/2024</b>		
Act Notarial nr. Contract de întreținere nr 248, din 24/01/2007 emis de NP Lupulescu Cătălin Marius;		
C1	Intabulare, drept de UZUFRUCT VIAGER, dobandit prin Conventie, cota actuala 1/1	A1
	1) IORGONI IOAN	

**Teren**

Nr cadastral	Suprafața (mp)*	Observații / Referințe
	710	

\* Suprafața este determinată în planul de proiecție Stereo 70.



**Date referitoare la teren**

Crt	Categorie folosință	Intravilan	Suprafața (mp)	Tarla	Parcelă	Nr. topo	Observații / Referințe
1	faneata	DA	710	7	236/2	-	

**Lungime Segmente**

1) Valorile lungimilor segmentelor sunt obținute din proiecție în plan.

Punct început	X / Y	Punct sfârșit	X / Y	Lungime segment (** (m)
1	327.360,218 446.368,351	2	327.365,348 446.383,623	16.111
2	327.365,348 446.383,623	3	327.370,007 446.401,113	18.1
3	327.370,007 446.401,113	4	327.375,114 446.417,564	17.225
4	327.375,114 446.417,564	5	327.360,845 446.422,23	15.013
5	327.360,845 446.422,23	6	327.348,424 446.369,808	53.873

Punct început	X / Y	Punct sfârșit	X / Y	Lungime segment (** (m)
6	327.348,424 446.369,808	7	327.359,992 446.368,379	11.656
7	327.359,992 446.368,379	1	327.360,218 446.368,351	0.228

\*\* Lungimile segmentelor sunt determinate în planul de proiecție Stereo 70 și sunt rotunjite la 1 milimetru.

\*\*\* Distanța dintre puncte este formată din segmente cumulate ce sunt mai mici decât valoarea 1 milimetru.



**DATE DESPRE IMOBILUL NR. 616**

Oficiul de Cadastru și Publicitate Imobiliară HUNEDOARA  
Biroul de Cadastru și Publicitate Imobiliară Hateg

**A. Partea I. Descrierea imobilului**

TEREN Intravilan

Adresa: Loc. Hobita-Gradiste, Jud. Hunedoara

Nr. Crt	Nr cadastral Nr. topografic	Suprafața* (mp)	Observații / Referințe
A1		1.265	Sector cadastral:68 Teren neimprejmuit;

**B. Partea II. Proprietari și acte**

Inscrieri privitoare la dreptul de proprietate și alte drepturi reale		Referințe
<b>1 / 31/01/2024</b>		
Act Administrativ nr. 91054/284, din 23/08/2005 emis de CJPSDPAT HUNEDOARA;		
B1	Intabulare, drept de PROPRIETATE, dobandit prin Reconstituire, cota actuala 1/1 1) TOTEȘTEAN PAULIN DEFUNCT:Da	A1

**C. Partea III. SARCINI .**

Inscrieri privind dezmembramintele dreptului de proprietate, drepturi reale de garanție și sarcini	Referințe
NU SUNT	

**Teren**

Nr cadastral	Suprafața (mp)*	Observații / Referințe
	1.265	

\* Suprafața este determinată în planul de proiecție Stereo 70.



**Date referitoare la teren**

Crt	Categorie folosință	Intra vilan	Suprafața (mp)	Tarla	Parcelă	Nr. topo	Observații / Referințe
1	arabil	DA	1.265	7	249	-	

**Lungime Segmente**

1) Valorile lungimilor segmentelor sunt obținute din proiecție în plan.

Punct început	X / Y	Punct sfârșit	X / Y	Lungime segment (** (m)
1	327.267,558 446.480,516	2	327.261,962 446.482,437	5.917
2	327.261,962 446.482,437	3	327.245,958 446.488,516	17.12
3	327.245,958 446.488,516	4	327.235,517 446.432,61	56.873
4	327.235,517 446.432,61	5	327.258,092 446.427,616	23.121
5	327.258,092 446.427,616	1	327.267,558 446.480,516	53.74



**\*\* Lungimile segmentelor sunt determinate în planul de proiecție Stereo 70 și sunt rotunjite la 1 milimetru.**

**\*\*\* Distanța dintre puncte este formată din segmente cumulate ce sunt mai mici decât valoarea 1 milimetru.**



**DATE DESPRE IMOBILUL NR. 617**

Oficiul de Cadastru și Publicitate Imobiliară HUNEDOARA  
Biroul de Cadastru și Publicitate Imobiliară Hateg

**A. Partea I. Descrierea imobilului**

TEREN Intravilan

Adresa: Loc. Hobita-Gradiste, Jud. Hunedoara

Nr. Crt	Nr cadastral Nr. topografic	Suprafața* (mp)	Observații / Referințe
A1	61191	Din acte: 1.896 Masurata: 1.986	Sector cadastral:68 Teren neimprejmuit;

**B. Partea II. Proprietari și acte**

Inscrieri privitoare la dreptul de proprietate și alte drepturi reale	Referințe
<b>14942 / 17/05/2018</b>	
Act Normativ nr. H.G.1352, din 27/12/2001 emis de GUVERNUL ROMANIEI ,anexa nr. 56 la H.G. 1352/2001 (act administrativ nr 438 din 09.01.2017, emis de PRIMARIA SARMIZEGETUSA);	
B1	A1
Intabulare, drept de PROPRIETATE, dobandit prin Lege, cota actuala 1/1, cota initiala 1/1 1) COMUNA SARMIZEGETUSA - DOMENIUL PUBLIC, CIF:4633293	

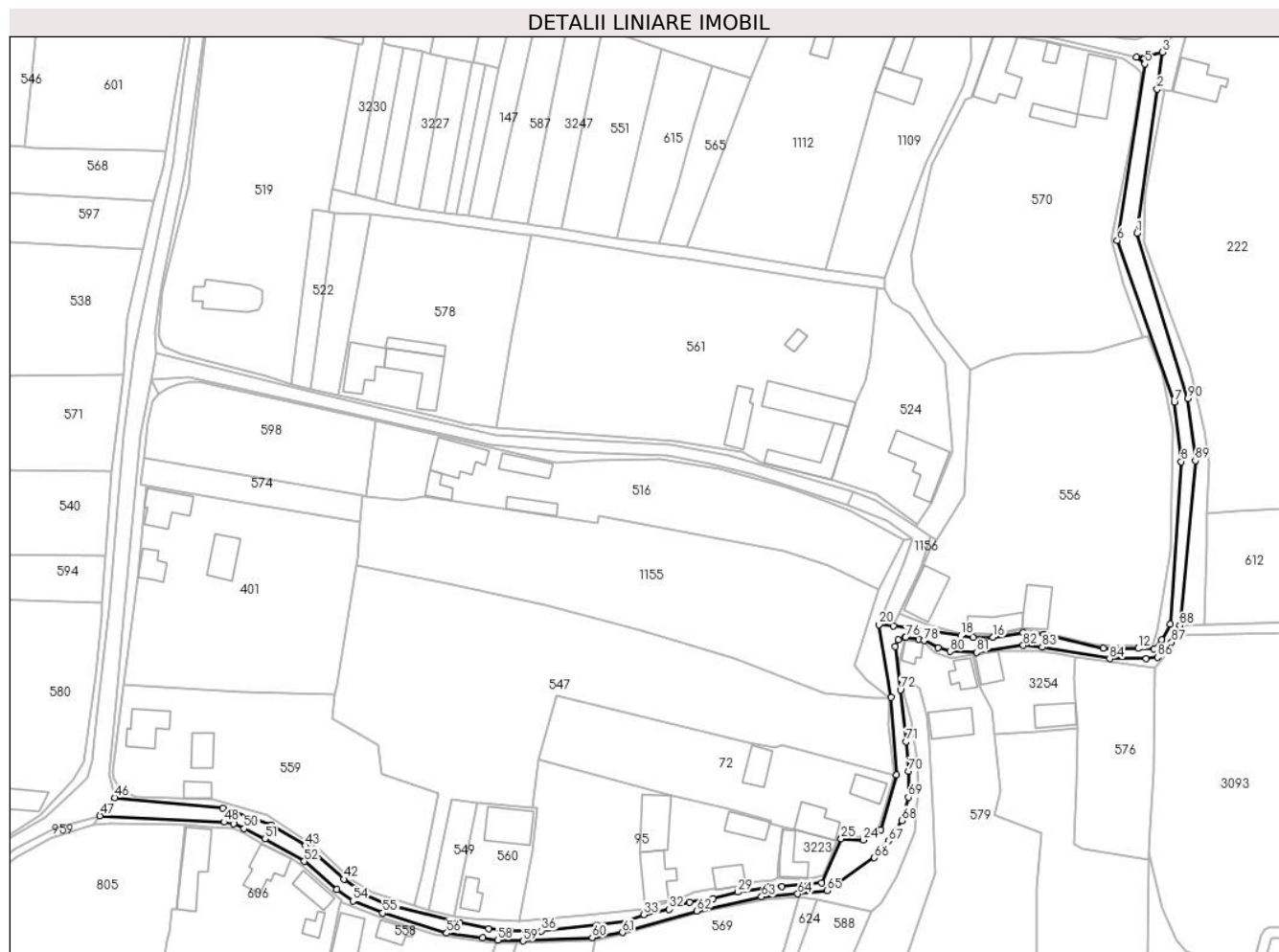
**C. Partea III. SARCINI .**

Inscrieri privind dezmembramintele dreptului de proprietate, drepturi reale de garanție și sarcini	Referințe
NU SUNT	

**Teren**

Nr cadastral	Suprafaţa (mp)*	Observații / Referințe
61191	Din acte: 1.896 Masurata: 1.986	

\* Suprafața este determinată în planul de proiecție Stereo 70.



**Date referitoare la teren**

Crt	Categorie folosință	Intra vilan	Suprafața (mp)	Tarla	Parcelă	Nr. topo	Observații / Referințe
1	drum	DA	1.986	-	-	-	Drum in sat Hobita, de la casa nr.37-la casa nr.50 (poz invnr.32),lungime 540ml pietruita.

**Lungime Segmente**

1) Valorile lungimilor segmentelor sunt obținute din proiecție în plan.

Punct început	X / Y	Punct sfârșit	X / Y	Lungime segment	Punct început	X / Y	Punct sfârșit	X / Y	Lungime segment	Punct început	X / Y	Punct sfârșit	X / Y	Lungime segment
1	327.492,662 446.371,141	2	327.498,222 446.411,038	40.283	2	327.498,222 446.411,038	3	327.499,647 446.421,266	10.327	3	327.499,647 446.421,266	4	327.492,422 446.419,949	7.344
4	327.492,422 446.419,949	5	327.494,763 446.418,035	3.024	5	327.494,763 446.418,035	6	327.487,154 446.369,133	49.494	6	327.487,154 446.369,133	7	327.502,974 446.324,33	47.514
7	327.502,974 446.324,33	8	327.504,861 446.307,832	16.606	8	327.504,861 446.307,832	9	327.501,896 446.262,742	45.187	9	327.501,896 446.262,742	10	327.499,525 446.258,408	4.94
10	327.499,525 446.258,408	11	327.497,413 446.256,01	3.195	11	327.497,413 446.256,01	12	327.492,919 446.256,039	4.494	12	327.492,919 446.256,039	13	327.483,367 446.256,173	9.553
13	327.483,367 446.256,173	14	327.466,825 446.259,88	16.952	14	327.466,825 446.259,88	15	327.461,05 446.260,419	5.8	15	327.461,05 446.260,419	16	327.452,776 446.259,117	8.376

Punct început	X / Y	Punct sfârșit	X / Y	Lungime segment	Punct început	X / Y	Punct sfârșit	X / Y	Lungime segment	Punct început	X / Y	Punct sfârșit	X / Y	Lungime segment
16	327.452,776 446.259,117	17	327.447,23 446.259,095	5.546	17	327.447,23 446.259,095	18	327.443,874 446.259,615	3.396	18	327.443,874 446.259,615	19	327.425,236 446.262,315	18.833
19	327.425,236 446.262,315	20	327.421,139 446.262,686	4.114	20	327.421,139 446.262,686	21	327.424,53 446.242,501	20.468	21	327.424,53 446.242,501	22	327.426,02 446.221,026	21.527
22	327.426,02 446.221,026	23	327.421,739 446.205,824	15.793	23	327.421,739 446.205,824	24	327.416,814 446.202,995	5.68	24	327.416,814 446.202,995	25	327.410,706 446.203,301	6.116
25	327.410,706 446.203,301	26	327.405,263 446.191,068	13.389	26	327.405,263 446.191,068	27	327.394,339 446.190,073	10.969	27	327.394,339 446.190,073	28	327.390,602 446.189,933	3.74
28	327.390,602 446.189,933	29	327.382,088 446.188,538	8.628	29	327.382,088 446.188,538	30	327.375,167 446.186,725	7.155	30	327.375,167 446.186,725	31	327.368,736 446.185,71	6.511
31	327.368,736 446.185,71	32	327.363,082 446.183,791	5.971	32	327.363,082 446.183,791	33	327.356,068 446.182,326	7.165	33	327.356,068 446.182,326	34	327.351,313 446.180,366	5.143
34	327.351,313 446.180,366	35	327.343,043 446.179,46	8.319	35	327.343,043 446.179,46	36	327.327,678 446.177,818	15.452	36	327.327,678 446.177,818	37	327.319,129 446.177,922	8.55
37	327.319,129 446.177,922	38	327.313,029 446.178,42	6.12	38	327.313,029 446.178,42	39	327.305,038 446.180,13	8.172	39	327.305,038 446.180,13	40	327.284,663 446.185,019	20.953
40	327.284,663 446.185,019	41	327.278,77 446.187,693	6.471	41	327.278,77 446.187,693	42	327.272,976 446.192,149	7.309	42	327.272,976 446.192,149	43	327.262,213 446.201,402	14.194
43	327.262,213 446.201,402	44	327.252,829 446.207,161	11.01	44	327.252,829 446.207,161	45	327.239,473 446.211,773	14.13	45	327.239,473 446.211,773	46	327.209,547 446.214,747	30.073
46	327.209,547 446.214,747	47	327.205,379 446.209,698	6.547	47	327.205,379 446.209,698	48	327.239,728 446.207,948	34.394	48	327.239,728 446.207,948	49	327.242,425 446.207,491	2.735
49	327.242,425 446.207,491	50	327.245,317 446.206,164	3.182	50	327.245,317 446.206,164	51	327.251,019 446.203,325	6.37	51	327.251,019 446.203,325	52	327.261,94 446.197,05	12.595
52	327.261,94 446.197,05	53	327.270,911 446.189,309	11.849	53	327.270,911 446.189,309	54	327.275,455 446.186,089	5.569	54	327.275,455 446.186,089	55	327.283,724 446.182,728	8.926
55	327.283,724 446.182,728	56	327.301,422 446.177,194	18.543	56	327.301,422 446.177,194	57	327.311,445 446.175,902	10.106	57	327.311,445 446.175,902	58	327.315,55 446.175,252	4.156
58	327.315,55 446.175,252	59	327.322,519 446.175,03	6.973	59	327.322,519 446.175,03	60	327.341,718 446.175,937	19.22	60	327.341,718 446.175,937	61	327.350,104 446.177,367	8.507
61	327.350,104 446.177,367	62	327.370,663 446.183,297	21.397	62	327.370,663 446.183,297	63	327.388,641 446.187,239	18.405	63	327.388,641 446.187,239	64	327.398,659 446.188,041	10.05
64	327.398,659 446.188,041	65	327.406,823 446.188,956	8.215	65	327.406,823 446.188,956	66	327.419,897 446.198,09	15.949	66	327.419,897 446.198,09	67	327.423,899 446.202,73	6.127
67	327.423,899 446.202,73	68	327.427,45 446.208,384	6.677	68	327.427,45 446.208,384	69	327.429,32 446.214,815	6.697	69	327.429,32 446.214,815	70	327.429,331 446.222,018	7.203
70	327.429,331 446.222,018	71	327.428,683 446.230,291	8.298	71	327.428,683 446.230,291	72	327.427,109 446.244,563	14.359	72	327.427,109 446.244,563	73	327.425,622 446.256,62	12.148
73	327.425,622 446.256,62	74	327.426,511 446.258,419	2.007	74	327.426,511 446.258,419	75	327.428,332 446.259,16	1.966	75	327.428,332 446.259,16	76	327.428,585 446.259,128	0.255
76	327.428,585 446.259,128	77	327.432,104 446.258,695	3.546	77	327.432,104 446.258,695	78	327.433,614 446.258,221	1.583	78	327.433,614 446.258,221	79	327.437,611 446.256,259	4.453
79	327.437,611 446.256,259	80	327.440,876 446.255,208	3.43	80	327.440,876 446.255,208	81	327.448,248 446.254,967	7.376	81	327.448,248 446.254,967	82	327.461,161 446.256,893	13.056
82	327.461,161 446.256,893	83	327.466,37 446.256,407	5.232	83	327.466,37 446.256,407	84	327.485,079 446.253,245	18.974	84	327.485,079 446.253,245	85	327.495,198 446.253,201	10.119
85	327.495,198 446.253,201	86	327.498,284 446.253,622	3.115	86	327.498,284 446.253,622	87	327.502,256 446.257,782	5.752	87	327.502,256 446.257,782	88	327.504,515 446.262,389	5.131
88	327.504,515 446.262,389	89	327.508,794 446.308,076	45.887	89	327.508,794 446.308,076	90	327.506,765 446.325,312	17.355	90	327.506,765 446.325,312	1	327.492,662 446.371,141	47.95

\*\* Lungimile segmentelor sunt determinate în planul de proiecție Stereo 70 și sunt rotunjite la 1 milimetru.

\*\*\* Distanța dintre puncte este formată din segmente cumulate ce sunt mai mici decât valoarea 1 milimetru.



**DATE DESPRE IMOBILUL NR. 619**

Oficiul de Cadastru și Publicitate Imobiliară HUNEDOARA  
Biroul de Cadastru și Publicitate Imobiliară Hateg

**A. Partea I. Descrierea imobilului**

TEREN Intravilan

Adresa: Loc. Hobita-Gradiste, Nr. 42, Jud. Hunedoara

Nr. Crt	Nr cadastral Nr. topografic	Suprafața* (mp)	Observații / Referințe
A1		3.205	Sector cadastral:68 Teren imprejmuit;

**Construcții**

Crt	Nr cadastral Nr. topografic	Adresa	Observații / Referințe
A1.1		Loc. Hobita-Gradiste, Nr. 42, Jud. Hunedoara	Nr. niveluri:1; S. construita la sol:112 mp; Construcție de locuit
A1.2		Loc. Hobita-Gradiste, Nr. 42, Jud. Hunedoara	Nr. niveluri:1; S. construita la sol:65 mp; Construcție de locuit
A1.3		Loc. Hobita-Gradiste, Nr. 42, Jud. Hunedoara	Nr. niveluri:1; S. construita la sol:83 mp; Anexă
A1.4		Loc. Hobita-Gradiste, Nr. 42, Jud. Hunedoara	Nr. niveluri:1; S. construita la sol:54 mp; Anexă

**B. Partea II. Proprietari și acte**

Inscrieri privitoare la dreptul de proprietate și alte drepturi reale	Referințe
<b>1 / 01/02/2024</b>	
Act Administrativ nr. 91054/67, din 04/12/2002 emis de CJPSDPAT HUNEDOARA;	
B1	A1
Intabulare, drept de PROPRIETATE, dobandit prin Reconstituire, cota actuala 1/1	
1) SECEANU MARIAN	
2) SECEANU MARINA	
<b>1 / 01/04/2024</b>	
Act Administrativ nr. 651, din 01/04/2024 emis de Primăria Sarmizegetsua;	
B2	A1.1, A1.2, A1.3, A1.4
Intabulare, drept de PROPRIETATE, dobandit prin Lege, cota actuala 1/1	
1) SECEANU MARIAN	
2) SECEANU MARINA	

**C. Partea III. SARCINI .**

Inscrieri privind dezmembramintele dreptului de proprietate, drepturi reale de garanție și sarcini	Referințe
NU SUNT	

**Teren**

Nr cadastral	Suprafața (mp)*	Observații / Referințe
	3.205	

\* Suprafața este determinată în planul de proiecție Stereo 70.



**Date referitoare la teren**

Crt	Categorie folosință	Intravilan	Suprafața (mp)	Tarla	Parcelă	Nr. topo	Observații / Referințe
1	curți construcții	DA	1.225	4	99	-	
2	faneata	DA	1.980	6	101	-	

**Date referitoare la construcții**

Crt	Număr	Destinație construcție	Supraf. (mp)	Situație juridică	Observații / Referințe
A1.1		construcții de locuințe	112	Cu acte	Nr. niveluri:1; S. construita la sol:112 mp; Construcție de locuit
A1.2		construcții de locuințe	65	Cu acte	Nr. niveluri:1; S. construita la sol:65 mp; Construcție de locuit
A1.3		construcții anexa	83	Cu acte	Nr. niveluri:1; S. construita la sol:83 mp; Anexă
A1.4		construcții anexa	54	Cu acte	Nr. niveluri:1; S. construita la sol:54 mp; Anexă

**Lungime Segmente**

1) Valorile lungimilor segmentelor sunt obținute din proiecție în plan.

Punct început	X / Y	Punct sfârșit	X / Y	Lungime segment (** (m)	Punct început	X / Y	Punct sfârșit	X / Y	Lungime segment (** (m)



Punct început	X / Y	Punct sfârşit	X / Y	Lungime segment (** (m)	Punct început	X / Y	Punct sfârşit	X / Y	Lungime segment (** (m)
1	327.068,876 446.017,506	2	327.069,336 446.023,928	6.438	2	327.069,336 446.023,928	3	327.055,165 446.024,657	14.19
3	327.055,165 446.024,657	4	327.047,864 446.025,321	7.331	4	327.047,864 446.025,321	5	327.047,873 446.024,752	0.569
5	327.047,873 446.024,752	6	327.040,887 446.025,339	7.011	6	327.040,887 446.025,339	7	327.037,689 446.025,607	3.209
7	327.037,689 446.025,607	8	327.028,329 446.026,998	9.463	8	327.028,329 446.026,998	9	327.024,541 446.026,853	3.791
9	327.024,541 446.026,853	10	327.024,786 446.020,085	6.772	10	327.024,786 446.020,085	11	327.024,15 446.013,005	7.109
11	327.024,15 446.013,005	12	327.017,081 445.980,7	33.069	12	327.017,081 445.980,7	13	327.010,012 445.963,135	18.934
13	327.010,012 445.963,135	14	327.006,957 445.955,772	7.972	14	327.006,957 445.955,772	15	327.002,411 445.944,462	12.189
15	327.002,411 445.944,462	16	327.005,769 445.940,816	4.957	16	327.005,769 445.940,816	17	327.011,713 445.939,733	6.042
17	327.011,713 445.939,733	18	327.017,131 445.939,702	5.418	18	327.017,131 445.939,702	19	327.022,333 445.940,692	5.295
19	327.022,333 445.940,692	20	327.035,33 445.951,037	16.611	20	327.035,33 445.951,037	21	327.040,487 445.957,111	7.968
21	327.040,487 445.957,111	22	327.065,445 445.998,642	48.453	22	327.065,445 445.998,642	1	327.068,876 446.017,506	19.173

\*\* Lungimile segmentelor sunt determinate în planul de proiecție Stereo 70 și sunt rotunjite la 1 milimetru.

\*\*\* Distanța dintre puncte este formată din segmente cumulate ce sunt mai mici decât valoarea 1 milimetru.



**DATE DESPRE IMOBILUL NR. 624**

Oficiul de Cadastru și Publicitate Imobiliară HUNEDOARA  
Biroul de Cadastru și Publicitate Imobiliară Hateg

**A. Partea I. Descrierea imobilului**

TEREN Intravilan

Adresa: Loc. Hobita-Gradiste, Jud. Hunedoara

Nr. Crt	Nr cadastral Nr. topografic	Suprafața* (mp)	Observații / Referințe
A1		2.473	Sector cadastral:68 Teren neimprejmuit;

**B. Partea II. Proprietari și acte**

Inscrieri privitoare la dreptul de proprietate și alte drepturi reale		Referințe
<b>1 / 02/02/2024</b>		
Act Normativ nr. 7, din 13/03/1996 emis de Parlamentul României;		
B1	Inscrierea provizorie, drept de PROPRIETATE, dobandit prin Lege, cota actuala 1/1	A1
1) <b>COMUNA SARMIZEGETUSA</b> , CIF:4633293, Proprietar neidentificat		

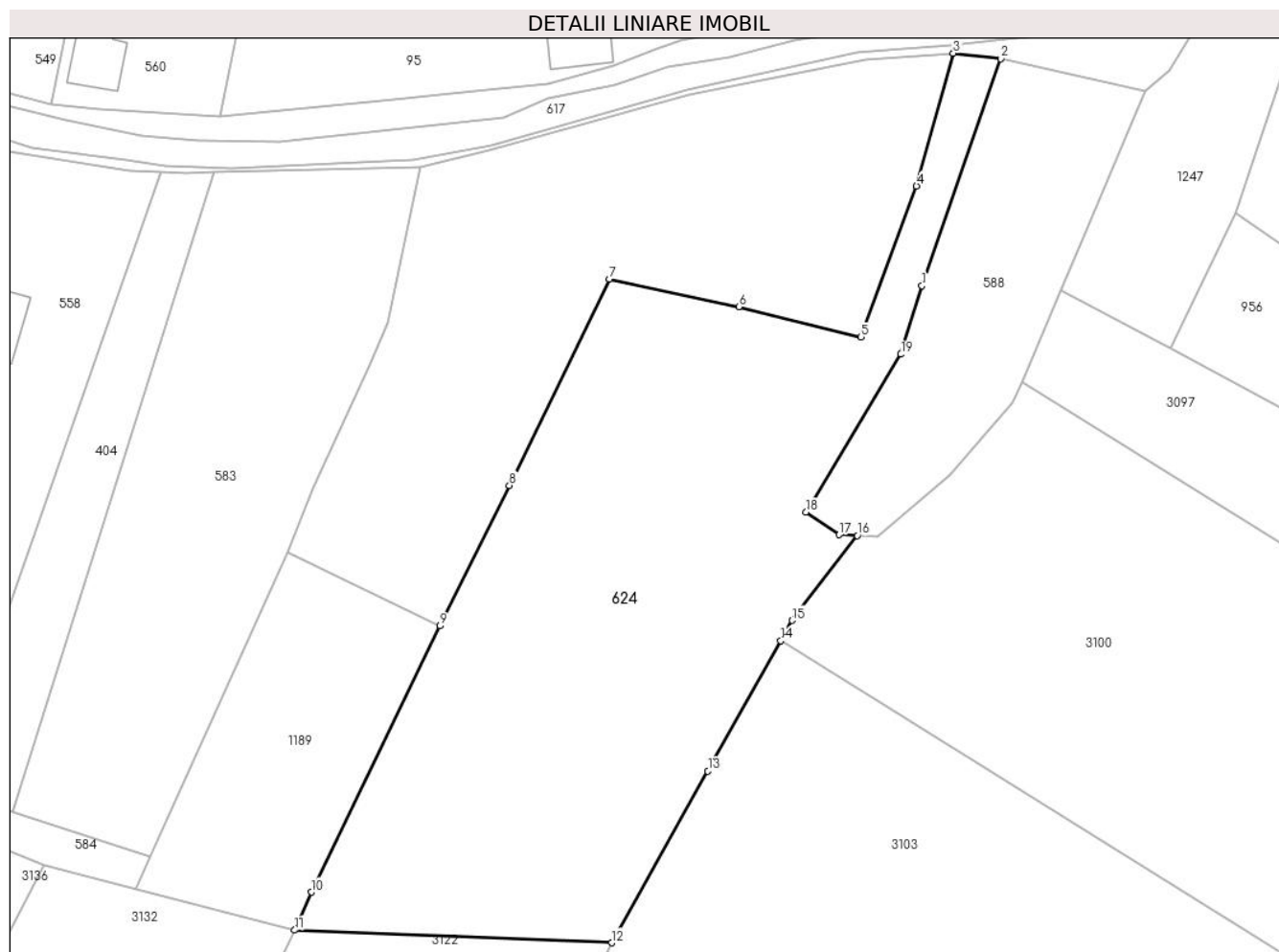
**C. Partea III. SARCINI .**

Inscrieri privind dezmembramintele dreptului de proprietate, drepturi reale de garanție și sarcini	Referințe
NU SUNT	

### Teren

Nr cadastral	Suprafața (mp)*	Observații / Referințe
	2.473	

\* Suprafața este determinată în planul de proiecție Stereo 70.



### Date referitoare la teren

Crt	Categorie folosință	Intravilan	Suprafața (mp)	Tarla	Parcelă	Nr. topo	Observații / Referințe
1	faneata	DA	2.473	-	146/1	-	

### Lungime Segmente

1) Valorile lungimilor segmentelor sunt obținute din proiecție în plan.

Punct început	X / Y	Punct sfârșit	X / Y	Lungime segment (** (m)
1	327.395,561 446.162,585	2	327.403,874 446.186,584	25.398
2	327.403,874 446.186,584	3	327.398,885 446.187,152	5.021
3	327.398,885 446.187,152	4	327.395,003 446.173,122	14.557
4	327.395,003 446.173,122	5	327.389,12 446.157,155	17.016
5	327.389,12 446.157,155	6	327.376,2 446.160,369	13.314

Punct început	X / Y	Punct sfârşit	X / Y	Lungime segment (** (m)
6	327.376,2 446.160,369	7	327.362,536 446.163,278	13.97
7	327.362,536 446.163,278	8	327.351,953 446.141,484	24.228
8	327.351,953 446.141,484	9	327.344,615 446.126,657	16.543
9	327.344,615 446.126,657	10	327.331,003 446.098,518	31.258
10	327.331,003 446.098,518	11	327.329,27 446.094,517	4.36
11	327.329,27 446.094,517	12	327.362,783 446.093,177	33.54
12	327.362,783 446.093,177	13	327.372,936 446.111,308	20.78
13	327.372,936 446.111,308	14	327.380,642 446.125,07	15.773
14	327.380,642 446.125,07	15	327.381,853 446.127,233	2.479
15	327.381,853 446.127,233	16	327.388,727 446.136,19	11.291
16	327.388,727 446.136,19	17	327.386,814 446.136,293	1.916
17	327.386,814 446.136,293	18	327.383,319 446.138,658	4.22
18	327.383,319 446.138,658	19	327.393,344 446.155,35	19.471
19	327.393,344 446.155,35	1	327.395,561 446.162,585	7.567

\*\* Lungimile segmentelor sunt determinate în planul de proiecție Stereo 70 și sunt rotunjite la 1 milimetru.

\*\*\* Distanța dintre puncte este formată din segmente cumulate ce sunt mai mici decât valoarea 1 milimetru.



**DATE DESPRE IMOBILUL NR. 805**

Oficiul de Cadastru și Publicitate Imobiliară HUNEDOARA  
Biroul de Cadastru și Publicitate Imobiliară Hateg

**A. Partea I. Descrierea imobilului**

TEREN Intravilan

Adresa: Loc. Hobita-Gradiste, Nr. 44, Jud. Hunedoara

Nr. Crt	Nr cadastral Nr. topografic	Suprafața* (mp)	Observații / Referințe
A1	64133	3.597	Sector cadastral:68 Teren imprejmuit;

**B. Partea II. Proprietari și acte**

Inscrieri privitoare la dreptul de proprietate și alte drepturi reale		Referințe
<b>19812 / 21/06/2023</b>		
Act Notarial nr. 1200, din 21/06/2023 emis de PONETCHI Alina;		
B1	Intabulare, drept de PROPRIETATEcu titlu cumpărare, dobandit prin Conventie, cota actuala 1/1, cota initiala 1/1 1) ȘTEFONI SERGIU-IONEL, și soția 2) ȘTEFONI MONICA-MOISINELA, bun comun	A1

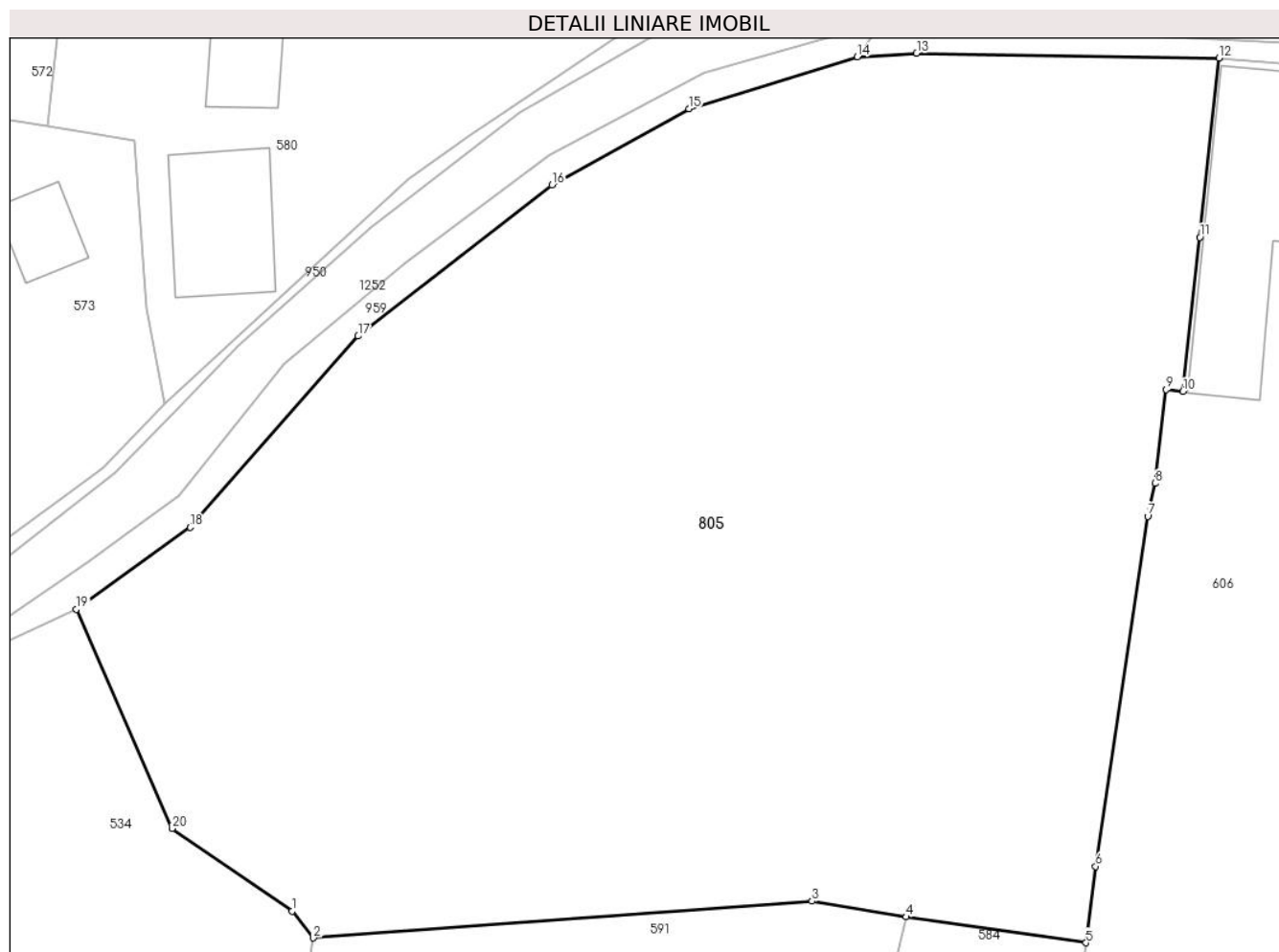
**C. Partea III. SARCINI .**

Inscrieri privind dezmembramintele dreptului de proprietate, drepturi reale de garanție și sarcini	Referințe
NU SUNT	

**Teren**

Nr cadastral	Suprafața (mp)*	Observații / Referințe
64133	3.597	

\* Suprafața este determinată în planul de proiecție Stereo 70.



**Date referitoare la teren**

Crt	Categorie folosință	Intra vilan	Suprafața (mp)	Tarla	Parcelă	Nr. topo	Observații / Referințe
1	faneata	DA	1.730	5	127	-	
2	faneata	DA	687	5	130	-	
3	arabil	DA	254	5	131	-	
4	arabil	DA	492	5	132	-	
5	arabil	DA	320	5	129	-	
6	arabil	DA	114	5	128	-	

**Lungime Segmente**

1) Valorile lungimilor segmentelor sunt obținute din proiecție în plan.

Punct început	X / Y	Punct sfârșit	X / Y	Lungime segment (** (m)
1	327.163,915 446.147,363	2	327.165,392 446.145,477	2.396



Punct început	X / Y	Punct sfârşit	X / Y	Lungime segment (** (m)
2	327.165,392 446.145,477	3	327.200,424 446.148,054	35.127
3	327.200,424 446.148,054	4	327.207,024 446.146,953	6.691
4	327.207,024 446.146,953	5	327.219,648 446.145,14	12.754
5	327.219,648 446.145,14	6	327.220,331 446.150,5	5.403
6	327.220,331 446.150,5	7	327.223,985 446.175,06	24.83
7	327.223,985 446.175,06	8	327.224,493 446.177,37	2.365
8	327.224,493 446.177,37	9	327.225,277 446.183,955	6.632
9	327.225,277 446.183,955	10	327.226,454 446.183,815	1.185
10	327.226,454 446.183,815	11	327.227,635 446.194,643	10.892
11	327.227,635 446.194,643	12	327.228,975 446.207,22	12.648
12	327.228,975 446.207,22	13	327.207,76 446.207,55	21.218
13	327.207,76 446.207,55	14	327.203,6 446.207,29	4.168
14	327.203,6 446.207,29	15	327.191,777 446.203,657	12.369
15	327.191,777 446.203,657	16	327.182,161 446.198,306	11.005
16	327.182,161 446.198,306	17	327.168,541 446.187,704	17.26
17	327.168,541 446.187,704	18	327.156,749 446.174,292	17.859
18	327.156,749 446.174,292	19	327.148,776 446.168,537	9.833
19	327.148,776 446.168,537	20	327.155,491 446.153,151	16.788
20	327.155,491 446.153,151	1	327.163,915 446.147,363	10.221

\*\* Lungimile segmentelor sunt determinate în planul de proiecție Stereo 70 și sunt rotunjite la 1 milimetru.

\*\*\* Distanța dintre puncte este formată din segmente cumulate ce sunt mai mici decât valoarea 1 milimetru.



**DATE DESPRE IMOBILUL NR. 890**

Oficiul de Cadastru și Publicitate Imobiliară HUNEDOARA  
Biroul de Cadastru și Publicitate Imobiliară Hateg

**A. Partea I. Descrierea imobilului**

TEREN Intravilan

Adresa: Loc. Hobita-Gradiste, Jud. Hunedoara

Nr. Crt	Nr cadastral Nr. topografic	Suprafața* (mp)	Observații / Referințe
A1		1.568	Sector cadastral:68 Teren neimprejmuit;

**B. Partea II. Proprietari și acte**

Inscrieri privitoare la dreptul de proprietate și alte drepturi reale		Referințe
<b>1 / 02/02/2024</b>		
Act Normativ nr. 7, din 13/03/1996 emis de Parlamentul României;		
B1	Inscrierea provizorie, drept de PROPRIETATE, dobandit prin Lege, cota actuala 1/1	A1
1) <b>COMUNA SARMIZEGETUSA</b> , CIF:4633293, Proprietar neidentificat		

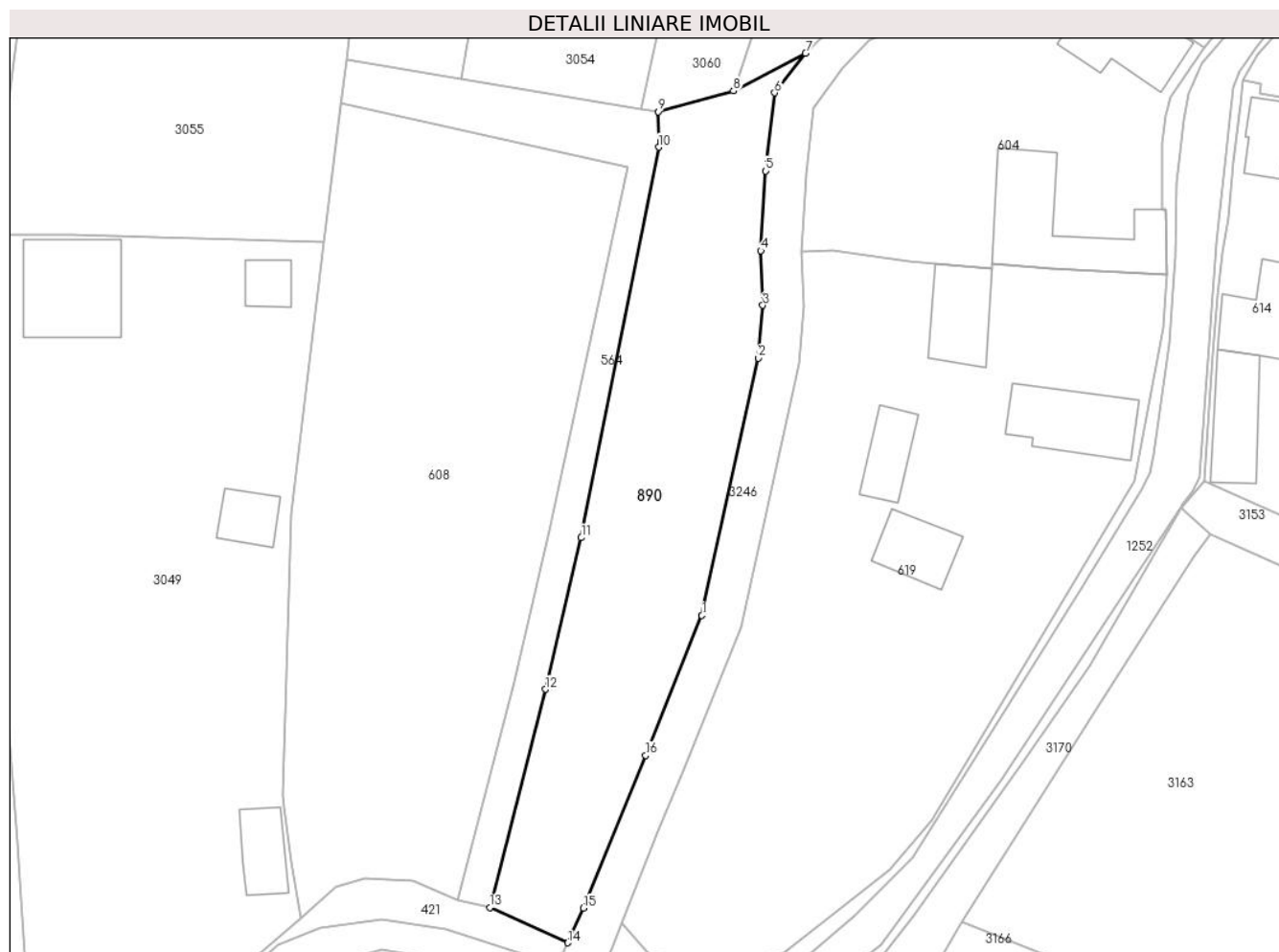
**C. Partea III. SARCINI .**

Inscrieri privind dezmembramintele dreptului de proprietate, drepturi reale de garanție și sarcini	Referințe
NU SUNT	

**Teren**

Nr cadastral	Suprafața (mp)*	Observații / Referințe
	1.568	

\* Suprafața este determinată în planul de proiecție Stereo 70.



**Date referitoare la teren**

Crt	Categorie folosință	Intra vilan	Suprafața (mp)	Tarla	Parcelă	Nr. topo	Observații / Referințe
1	neproductiv	DA	1.568	-	-	-	

**Lungime Segmente**

1) Valorile lungimilor segmentelor sunt obținute din proiecție în plan.

Punct început	X / Y	Punct sfârșit	X / Y	Lungime segment (** (m)
1	327.012,286 445.982,178	2	327.019,198 446.013,766	32.335
2	327.019,198 446.013,766	3	327.019,778 446.020,219	6.479
3	327.019,778 446.020,219	4	327.019,536 446.026,913	6.698
4	327.019,536 446.026,913	5	327.020,123 446.036,69	9.795
5	327.020,123 446.036,69	6	327.021,232 446.046,29	9.664

Punct început	X / Y	Punct sfârşit	X / Y	Lungime segment (** (m)
6	327.021,232 446.046,29	7	327.025,03 446.051,143	6.163
7	327.025,03 446.051,143	8	327.016,171 446.046,515	9.995
8	327.016,171 446.046,515	9	327.006,939 446.043,981	9.573
9	327.006,939 446.043,981	10	327.006,981 446.039,622	4.359
10	327.006,981 446.039,622	11	326.997,483 445.991,716	48.838
11	326.997,483 445.991,716	12	326.993,092 445.973,136	19.092
12	326.993,092 445.973,136	13	326.986,251 445.946,347	27.649
13	326.986,251 445.946,347	14	326.995,845 445.942,034	10.519
14	326.995,845 445.942,034	15	326.997,753 445.946,28	4.655
15	326.997,753 445.946,28	16	327.005,378 445.965,011	20.224
16	327.005,378 445.965,011	1	327.012,286 445.982,178	18.505

\*\* Lungimile segmentelor sunt determinate în planul de proiecție Stereo 70 și sunt rotunjite la 1 milimetru.

\*\*\* Distanța dintre puncte este formată din segmente cumulate ce sunt mai mici decât valoarea 1 milimetru.



**DATE DESPRE IMOBILUL NR. 919**

Oficiul de Cadastru și Publicitate Imobiliară HUNEDOARA  
Biroul de Cadastru și Publicitate Imobiliară Hateg

**A. Partea I. Descrierea imobilului**

TEREN Intravilan

Nr. CF vechi:31N  
Nr. cadastral vechi:70

Adresa: Loc. Hobita-Gradiste, Nr. 41, Jud. Hunedoara

Nr. Crt	Nr cadastral Nr. topografic	Suprafața* (mp)	Observații / Referințe
A1	61246	Din acte: 2.296 Masurata: 2.441	Sector cadastral:68 Teren imprejmuit;

**Construcții**

Crt	Nr cadastral Nr. topografic	Adresa	Observații / Referințe
A1.1	61246-C1	Loc. Hobita-Gradiste, Nr. 41, Jud. Hunedoara	Nr. niveluri:1; S. construita la sol:56 mp; CASA DE LOCUIT
A1.2	61246-C2	Loc. Hobita-Gradiste, Nr. 41, Jud. Hunedoara	Nr. niveluri:1; S. construita la sol:57 mp; BUCATARII DE VARA
A1.3	61246-C3	Loc. Hobita-Gradiste, Nr. 41, Jud. Hunedoara	Nr. niveluri:1; S. construita la sol:95 mp; CASA DE LOCUIT
A1.4	61246-C4	Loc. Hobita-Gradiste, Nr. 41, Jud. Hunedoara	Nr. niveluri:1; S. construita la sol:13 mp; ANEXE PENTRU CRESTERA ANIMALELOR
A1.5	61246-C5	Loc. Hobita-Gradiste, Nr. 41, Jud. Hunedoara	Nr. niveluri:1; S. construita la sol:71 mp; GRAJD CU SURA

**B. Partea II. Proprietari și acte**

Inscrieri privitoare la dreptul de proprietate și alte drepturi reale		Referințe
<b>6901 / 27/02/2023</b>		
Act Notarial nr. 28, din 27/02/2023 emis de VasIU MIHAELA-CAMELIA;		
B1	Intabulare, drept de PROPRIETATE, dobandit prin Succesiune, cota actuala 3/8, cota initiala 3/8 1) BĂRBONI ROZICA	A1.1, A1.2, A1.3, A1.4, A1.5
B2	Intabulare, drept de PROPRIETATE, dobandit prin Succesiune, cota actuala 1/1, cota initiala 1/1 1) BĂRBONI ROZICA	A1
B3	Intabulare, drept de PROPRIETATE, dobandit prin Succesiune, cota actuala 5/8, cota initiala 5/8 1) BĂRBONI ROZICA	A1.1, A1.2, A1.3, A1.4, A1.5

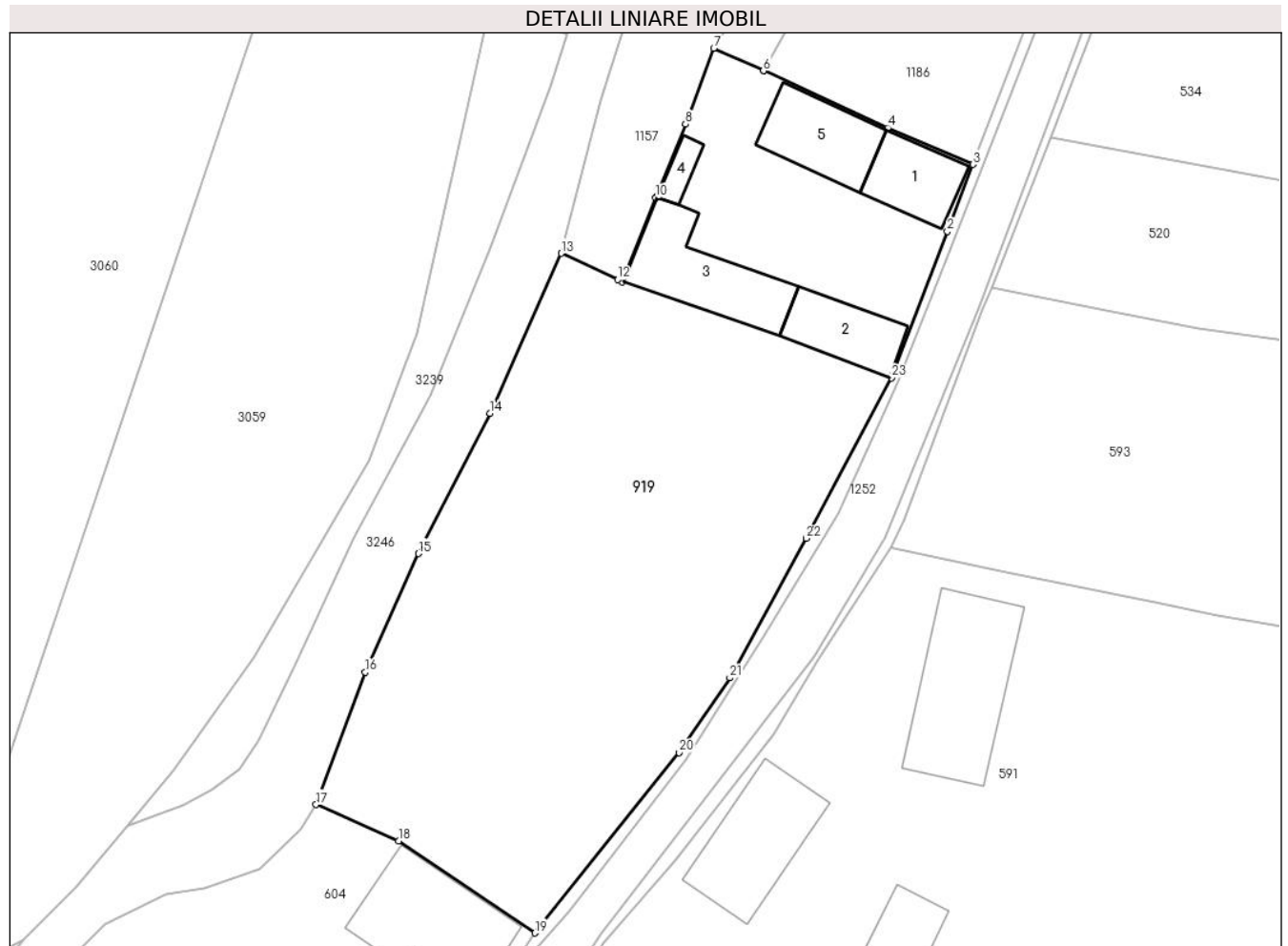
**C. Partea III. SARCINI .**

Inscrieri privind dezmembramintele dreptului de proprietate, drepturi reale de garanție și sarcini	Referințe
NU SUNT	

**Teren**

Nr cadastral	Suprafața (mp)*	Observații / Referințe
61246	Din acte: 2.296 Masurata: 2.441	

\* Suprafața este determinată în planul de proiecție Stereo 70.



**Date referitoare la teren**

Crt	Categorie folosință	Intra vilan	Suprafața (mp)	Tarla	Parcelă	Nr. topo	Observații / Referințe
1	curți constructii	DA	1.174	-	93	-	
2	arabil	DA	419	-	95	-	
3	faneata	DA	848	-	96	-	

**Date referitoare la construcții**

Crt	Număr	Destinație construcție	Supraf. (mp)	Situație juridică	Observații / Referințe
A1.1	61246-C1	construcții de locuințe	56	Cu acte	Nr. niveluri:1; S. construita la sol:56 mp; CASA DE LOCUIT
A1.2	61246-C2	construcții anexa	57	Cu acte	Nr. niveluri:1; S. construita la sol:57 mp; BUCATARII DE VARA
A1.3	61246-C3	construcții anexa	95	Cu acte	Nr. niveluri:1; S. construita la sol:95 mp; CASA DE LOCUIT
A1.4	61246-C4	construcții anexa	13	Cu acte	Nr. niveluri:1; S. construita la sol:13 mp; ANEXE PENTRU CRESTEREA ANIMALELOR
A1.5	61246-C5	construcții anexa	71	Cu acte	Nr. niveluri:1; S. construita la sol:71 mp; GRAJD CU SURA



## Lungime Segmente

1) Valorile lungimilor segmentelor sunt obținute din proiecție în plan.

Punct început	X / Y	Punct sfârșit	X / Y	Lungime segment (** (m)
1	327.108,101 446.105,056	2	327.113,335 446.118,804	14.711
3	327.115,764 446.125,22	4	327.107,614 446.128,697	8.861
5	327.095,757 446.134,156	6	327.095,754 446.134,158	0.004
7	327.091,012 446.136,309	8	327.088,316 446.129,055	7.739
9	327.085,486 446.122,085	10	327.085,467 446.122,039	0.05
11	327.082,261 446.114,016	12	327.081,826 446.114,217	0.479
13	327.076,434 446.116,719	14	327.069,633 446.101,467	16.7
15	327.062,794 446.088,062	16	327.057,721 446.076,754	12.394
17	327.053,029 446.064,098	18	327.060,899 446.060,628	8.601
19	327.073,918 446.051,833	20	327.087,717 446.069,05	22.064
21	327.092,54 446.076,195	22	327.099,829 446.089,51	15.18
23	327.107,987 446.104,841	1	327.108,101 446.105,056	0.243

Punct început	X / Y	Punct sfârșit	X / Y	Lungime segment (** (m)
2	327.113,335 446.118,804	3	327.115,764 446.125,22	6.86
4	327.107,614 446.128,697	5	327.095,757 446.134,156	13.053
6	327.095,754 446.134,158	7	327.091,012 446.136,309	5.207
8	327.088,316 446.129,055	9	327.085,486 446.122,085	7.523
10	327.085,467 446.122,039	11	327.082,261 446.114,016	8.64
12	327.081,826 446.114,217	13	327.076,434 446.116,719	5.944
14	327.069,633 446.101,467	15	327.062,794 446.088,062	15.049
16	327.057,721 446.076,754	17	327.053,029 446.064,098	13.498
18	327.060,899 446.060,628	19	327.073,918 446.051,833	15.711
20	327.087,717 446.069,05	21	327.092,54 446.076,195	8.62
22	327.099,829 446.089,51	23	327.107,987 446.104,841	17.366

\*\* Lungimile segmentelor sunt determinate în planul de proiecție Stereo 70 și sunt rotunjite la 1 milimetru.

\*\*\* Distanța dintre puncte este formată din segmente cumulate ce sunt mai mici decât valoarea 1 milimetru.



**DATE DESPRE IMOBILUL NR. 925**

Oficiul de Cadastru și Publicitate Imobiliară HUNEDOARA  
Biroul de Cadastru și Publicitate Imobiliară Hateg

**A. Partea I. Descrierea imobilului**

TEREN Intravilan

Adresa: Loc. Hobita-Gradiste, Jud. Hunedoara

Nr. Crt	Nr cadastral Nr. topografic	Suprafața* (mp)	Observații / Referințe
A1		515	Sector cadastral:68 Teren neimprejmuit;

**B. Partea II. Proprietari și acte**

Inscrieri privitoare la dreptul de proprietate și alte drepturi reale		Referințe
<b>1 / 02/02/2024</b>		
Act Normativ nr. 7, din 13/03/1996 emis de Parlamentul României;		
B1	Inscrierea provizorie, drept de PROPRIETATE, dobandit prin Lege, cota actuala 1/1 1) COMUNA SARMIZEGETUSA, CIF:4633293	A1

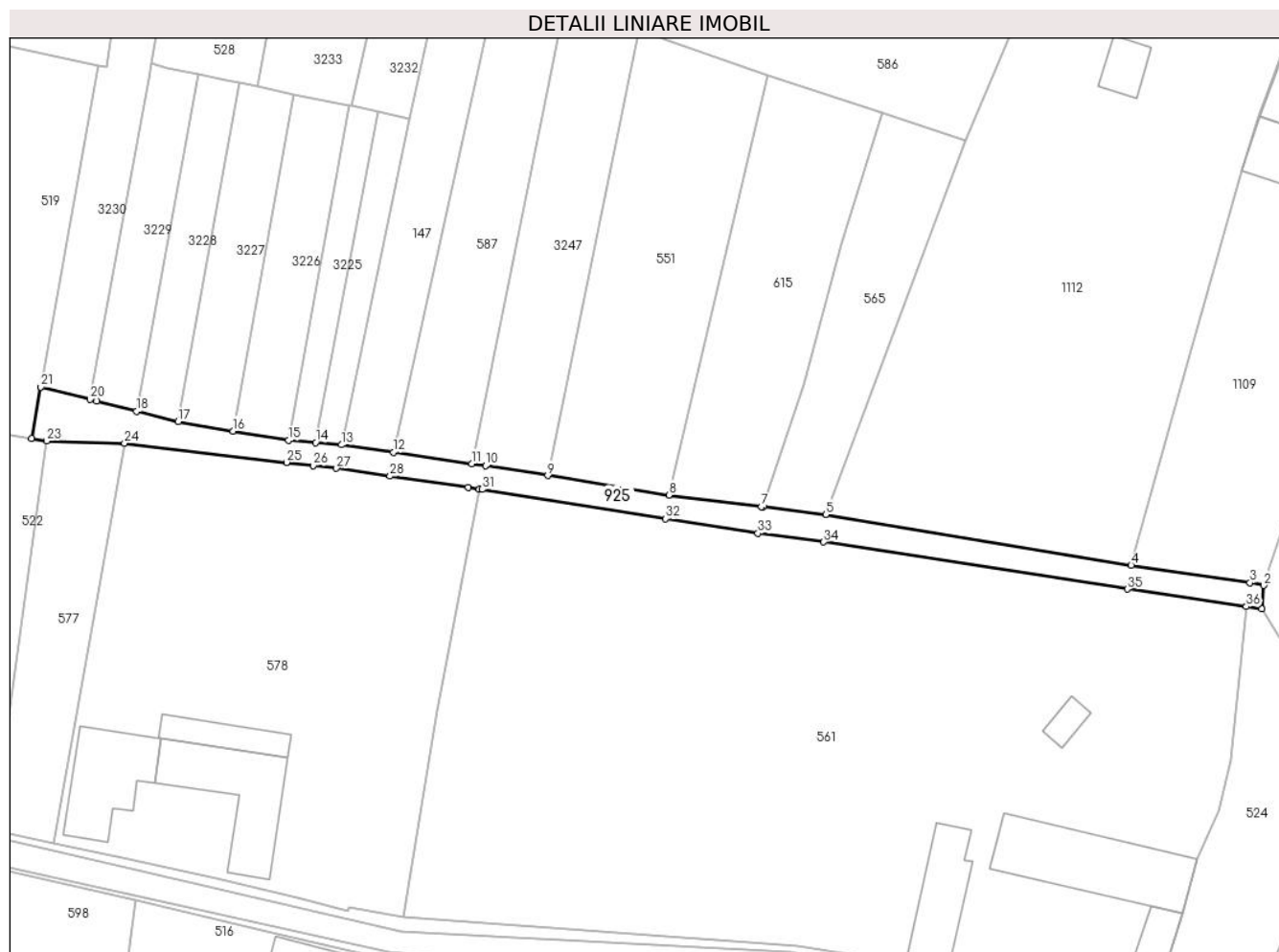
**C. Partea III. SARCINI .**

Inscrieri privind dezmembramintele dreptului de proprietate, drepturi reale de garanție și sarcini	Referințe
NU SUNT	

**Teren**

Nr cadastral	Suprafața (mp)*	Observații / Referințe
	515	

\* Suprafața este determinată în planul de proiecție Stereo 70.



**Date referitoare la teren**

Crt	Categorie folosință	Intravilan	Suprafața (mp)	Tarla	Parcelă	Nr. topo	Observații / Referințe
1	drum	DA	515	-	-	-	

**Lungime Segmente**

1) Valorile lungimilor segmentelor sunt obținute din proiecție în plan.

Punct început	X / Y	Punct sfârșit	X / Y	Lungime segment (** (m)
1	327.422,617 446.355,553	2	327.422,856 446.358,511	2.968
3	327.421,124 446.358,832	4	327.406,262 446.361,016	15.022
5	327.368,058 446.367,382	6	327.360,218 446.368,351	7.9
7	327.359,992 446.368,379	8	327.348,424 446.369,808	11.656
9	327.333,231 446.372,24	10	327.325,484 446.373,48	7.846

Punct început	X / Y	Punct sfârșit	X / Y	Lungime segment (** (m)
2	327.422,856 446.358,511	3	327.421,124 446.358,832	1.761
4	327.406,262 446.361,016	5	327.368,058 446.367,382	38.731
6	327.360,218 446.368,351	7	327.359,992 446.368,379	0.228
8	327.348,424 446.369,808	9	327.333,231 446.372,24	15.386
10	327.325,484 446.373,48	11	327.323,74 446.373,725	1.761

Punct început	X / Y	Punct sfârşit	X / Y	Lungime segment (** (m)
11	327.323,74 446.373,725	12	327.313,941 446.375,147	9.902
13	327.307,426 446.376,089	14	327.304,194 446.376,358	3.243
15	327.300,822 446.376,652	16	327.293,887 446.377,818	7.032
17	327.286,992 446.378,977	18	327.281,817 446.380,298	5.341
19	327.276,834 446.381,57	20	327.275,994 446.381,779	0.866
21	327.269,813 446.383,325	22	327.268,659 446.376,871	6.556
23	327.270,547 446.376,58	24	327.280,281 446.376,304	9.738
25	327.300,552 446.373,891	26	327.303,904 446.373,492	3.376
27	327.306,809 446.373,147	28	327.313,51 446.372,179	6.771
29	327.323,316 446.370,755	30	327.324,697 446.370,554	1.396
31	327.325,039 446.370,513	32	327.348,003 446.366,837	23.256
33	327.359,556 446.365,029	34	327.367,794 446.363,951	8.308
35	327.405,797 446.358,052	36	327.420,668 446.355,867	15.031

Punct început	X / Y	Punct sfârşit	X / Y	Lungime segment (** (m)
12	327.313,941 446.375,147	13	327.307,426 446.376,089	6.583
14	327.304,194 446.376,358	15	327.300,822 446.376,652	3.385
16	327.293,887 446.377,818	17	327.286,992 446.378,977	6.992
18	327.281,817 446.380,298	19	327.276,834 446.381,57	5.143
20	327.275,994 446.381,779	21	327.269,813 446.383,325	6.371
22	327.268,659 446.376,871	23	327.270,547 446.376,58	1.91
24	327.280,281 446.376,304	25	327.300,552 446.373,891	20.414
26	327.303,904 446.373,492	27	327.306,809 446.373,147	2.925
28	327.313,51 446.372,179	29	327.323,316 446.370,755	9.909
30	327.324,697 446.370,554	31	327.325,039 446.370,513	0.344
32	327.348,003 446.366,837	33	327.359,556 446.365,029	11.694
34	327.367,794 446.363,951	35	327.405,797 446.358,052	38.458
36	327.420,668 446.355,867	1	327.422,617 446.355,553	1.974

\*\* Lungimile segmentelor sunt determinate în planul de proiecție Stereo 70 și sunt rotunjite la 1 milimetru.

\*\*\* Distanța dintre puncte este formată din segmente cumulate ce sunt mai mici decât valoarea 1 milimetru.



**DATE DESPRE IMOBILUL NR. 947**

Oficiul de Cadastru și Publicitate Imobiliară HUNEDOARA  
Biroul de Cadastru și Publicitate Imobiliară Hateg

**A. Partea I. Descrierea imobilului**

TEREN Intravilan

Adresa: Loc. Hobita-Gradiste, Jud. Hunedoara

Nr. Crt	Nr cadastral Nr. topografic	Suprafața* (mp)	Observații / Referințe
A1		5.600	Sector cadastral:68 Teren neimprejmut;

**B. Partea II. Proprietari și acte**

Inscrieri privitoare la dreptul de proprietate și alte drepturi reale		Referințe
<b>1 / 20/03/2024</b>		
Act Normativ nr. 7, din 13/03/1996 emis de Parlamentul României;		
B1	Intabulare, drept de PROPRIETATE, dobandit prin Lege, cota actuala 1/1 1) NEIDENTIFICAT NEIDENTIFICAT	A1
Act Administrativ nr. 523, din 19/03/2024 emis de Primăria Sarmizegetusa;		
B2	Se notează posesia faptică asupra suprafeței de 5600mp, în favoarea lui 1) HIBAIS MARIA	A1

**C. Partea III. SARCINI .**

Inscrieri privind dezmembramintele dreptului de proprietate, drepturi reale de garanție și sarcini	Referințe
NU SUNT	

**Teren**

Nr cadastral	Suprafața (mp)*	Observații / Referințe
	5.600	

\* Suprafața este determinată în planul de proiecție Stereo 70.



**Date referitoare la teren**

Crt	Categorie folosință	Intravilan	Suprafața (mp)	Tarla	Parcelă	Nr. topo	Observații / Referințe
1	faneata	DA	5.600	-	51/2	-	

**Lungime Segmente**

1) Valorile lungimilor segmentelor sunt obținute din proiecție în plan.

Punct început	X / Y	Punct sfârșit	X / Y	Lungime segment (** (m)
1	327.135,057 446.398,271	2	327.146,823 446.524,296	126.573
2	327.146,823 446.524,296	3	327.149,137 446.550,592	26.398
3	327.149,137 446.550,592	4	327.109,28 446.552,904	39.924
4	327.109,28 446.552,904	5	327.101,915 446.400,467	152.615
5	327.101,915 446.400,467	6	327.118,585 446.399,07	16.728



Punct început	X / Y	Punct sfârşit	X / Y	Lungime segment (** (m)
6	327.118,585 446.399,07	1	327.135,057 446.398,271	16.491

\*\* Lungimile segmentelor sunt determinate în planul de proiecţie Stereo 70 şi sunt rotunjite la 1 milimetru.

\*\*\* Distanţa dintre puncte este formată din segmente cumulate ce sunt mai mici decât valoarea 1 milimetru.



**DATE DESPRE IMOBILUL NR. 950**

Oficiul de Cadastru și Publicitate Imobiliară HUNEDOARA  
Biroul de Cadastru și Publicitate Imobiliară Hateg

**A. Partea I. Descrierea imobilului**

TEREN Intravilan

Adresa: Loc. Hobita-Gradiste, Jud. Hunedoara

Nr. Crt	Nr cadastral Nr. topografic	Suprafața* (mp)	Observații / Referințe
A1		1.210	Sector cadastral:68 Teren neimprejmuit;

**B. Partea II. Proprietari și acte**

Inscrieri privitoare la dreptul de proprietate și alte drepturi reale		Referințe
<b>1 / 02/02/2024</b>		
Act Normativ nr. 7, din 13/03/1996 emis de Parlamentul României;		
B1	Inscrierea provizorie, drept de PROPRIETATE, dobandit prin Lege, cota actuala 1/1 1) COMUNA SARMIZEGETUSA, CIF:4633293	A1

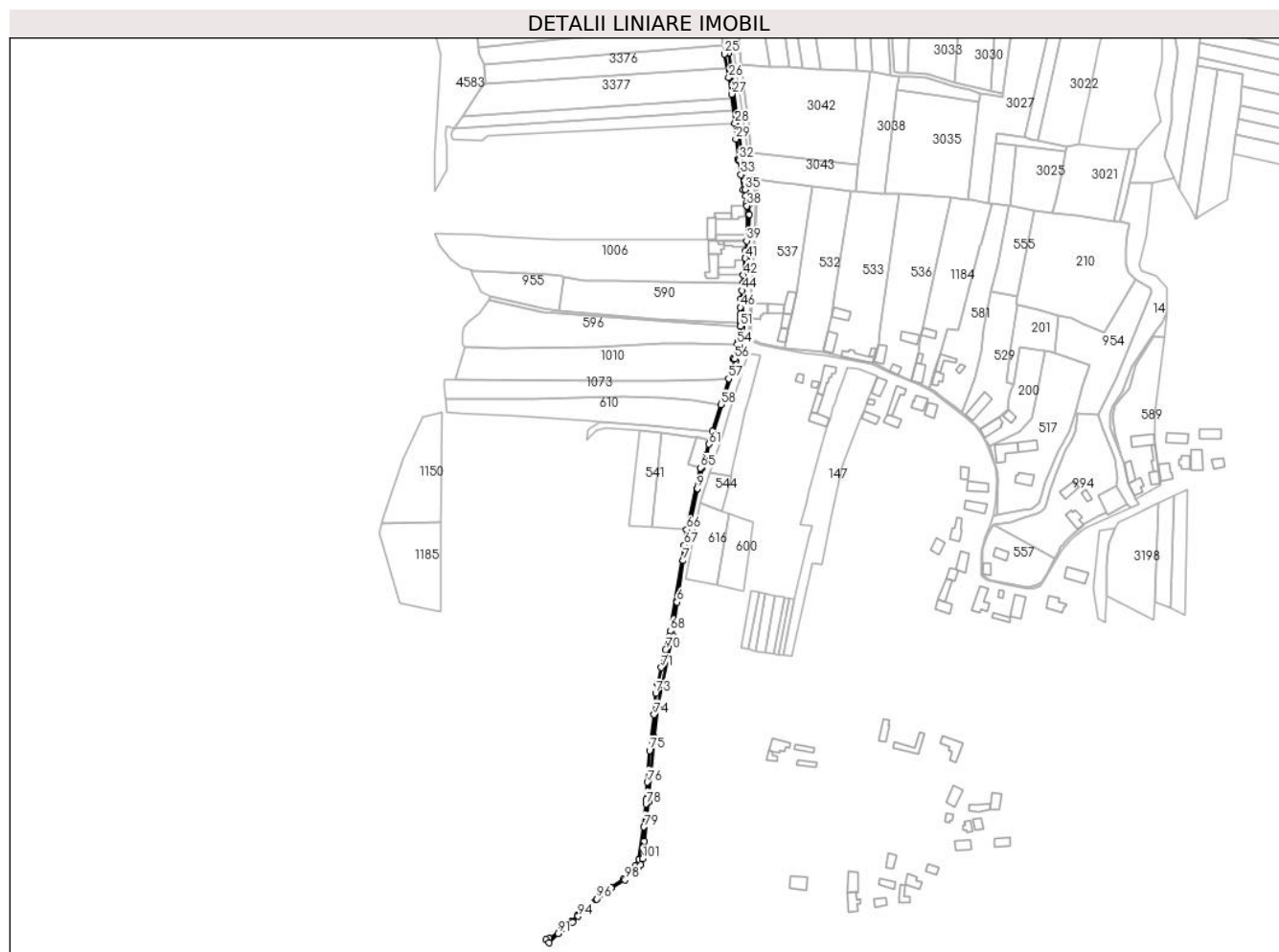
**C. Partea III. SARCINI .**

Inscrieri privind dezmembramintele dreptului de proprietate, drepturi reale de garanție și sarcini	Referințe
NU SUNT	

**Teren**

Nr cadastral	Suprafața (mp)*	Observații / Referințe
	1.210	

\* Suprafața este determinată în planul de proiecție Stereo 70.



**Date referitoare la teren**

Crt	Categorie folosință	Intravilan	Suprafața (mp)	Tarla	Parcelă	Nr. topo	Observații / Referințe
1	drum	DA	1.210	-	-	-	

**Lungime Segmente**

1) Valorile lungimilor segmentelor sunt obținute din proiecție în plan.

Punct început	X / Y	Punct sfârșit	X / Y	Lungime segment
1	327.204,621 / 446.238,059	2	327.207,863 / 446.267,084	29.205
2	327.207,863 / 446.267,084	3	327.212,075 / 446.315,129	48.229
3	327.212,075 / 446.315,129	4	327.214,928 / 446.338,574	23.618
4	327.214,928 / 446.338,574	5	327.225,572 / 446.390,395	52.903
5	327.225,572 / 446.390,395	6	327.228,768 / 446.415,065	24.876
6	327.228,768 / 446.415,065	7	327.233,427 / 446.445,888	31.173
7	327.233,427 / 446.445,888	8	327.238,44 / 446.474,45	28.999
8	327.238,44 / 446.474,45	9	327.243,943 / 446.499,218	25.372
9	327.243,943 / 446.499,218	10	327.250,827 / 446.524,212	25.925
10	327.250,827 / 446.524,212	11	327.255,804 / 446.540,56	17.089
11	327.255,804 / 446.540,56	12	327.262,76 / 446.563,889	24.344
12	327.262,76 / 446.563,889	13	327.272,585 / 446.594,099	31.768
13	327.272,585 / 446.594,099	14	327.275,321 / 446.605,839	12.055
14	327.275,321 / 446.605,839	15	327.275,976 / 446.609,556	3.774
15	327.275,976 / 446.609,556	16	327.277,191 / 446.618,784	9.308
16	327.277,191 / 446.618,784	17	327.277,641 / 446.628,517	9.743
17	327.277,641 / 446.628,517	18	327.278,291 / 446.640,447	11.948
18	327.278,291 / 446.640,447	19	327.280,808 / 446.668,73	28.395

Punct început	X / Y	Punct sfârșit	X / Y	Lungime segment	Punct început	X / Y	Punct sfârșit	X / Y	Lungime segment	Punct început	X / Y	Punct sfârșit	X / Y	Lungime segment
19	327.280,808 446.668,73	20	327.282,391 446.702,343	33.65	20	327.282,391 446.702,343	21	327.282,108 446.709,913	7.575	21	327.282,108 446.716,906	22	327.281,018 446.716,906	7.077
22	327.281,018 446.716,906	23	327.279,069 446.727,509	10.78 1	23	327.279,069 446.727,509	24	327.267,026 446.821,833	95.09	24	327.267,026 446.821,833	25	327.263,981 446.821,268	3.097
25	327.263,981 446.821,268	26	327.267,242 446.803,714	17.85 4	26	327.267,242 446.803,714	27	327.269,263 446.791,486	12.39 4	27	327.269,263 446.791,486	28	327.271,762 446.769,826	21.80 4
28	327.271,762 446.769,826	29	327.272,405 446.758,219	11.62 5	29	327.272,405 446.758,219	30	327.274,345 446.743,4	14.94 5	30	327.274,345 446.743,4	31	327.274,416 446.742,496	0.907
31	327.274,416 446.742,496	32	327.275,079 446.742,531	0.664	32	327.275,079 446.742,531	33	327.276,165 446.731,832	10.75 4	33	327.276,165 446.731,832	34	327.277,986 446.720,638	11.34 1
34	327.277,986 446.720,638	35	327.279,305 446.720,751	1.324	35	327.279,305 446.720,751	36	327.279,729 446.716,061	4.709	36	327.279,729 446.716,061	37	327.280,341 446.710,879	5.218
37	327.280,341 446.710,879	38	327.280,775 446.708,787	2.137	38	327.280,775 446.708,787	39	327.280,461 446.682,817	25.97 2	39	327.280,461 446.682,817	40	327.279,837 446.675,329	7.514
40	327.279,837 446.675,329	41	327.279,493 446.669,973	5.367	41	327.279,493 446.669,973	42	327.277,969 446.657,403	12.66 2	42	327.277,969 446.657,403	43	327.277,446 446.651,423	6.003
43	327.277,446 446.651,423	44	327.276,948 446.646,029	5.417	44	327.276,948 446.646,029	45	327.276,321 446.639,837	6.224	45	327.276,321 446.639,837	46	327.275,87 446.633,429	6.424
46	327.275,87 446.633,429	47	327.275,87 446.628,387	5.042	47	327.275,87 446.628,387	48	327.275,909 446.624,991	3.396	48	327.275,909 446.624,991	49	327.275,927 446.623,492	1.499
49	327.275,927 446.623,492	50	327.275,869 446.622,417	1.077	50	327.275,869 446.622,417	51	327.275,72 446.619,611	2.81	51	327.275,72 446.619,611	52	327.274,64 446.610,807	8.87
52	327.274,64 446.610,807	53	327.274,207 446.608,293	2.551	53	327.274,207 446.608,293	54	327.273,468 446.605,986	2.422	54	327.273,468 446.605,986	55	327.270,294 446.595,49	10.96 5
55	327.270,294 446.595,49	56	327.271,479 446.595,215	1.216	56	327.271,479 446.595,215	57	327.267,072 446.580,637	15.23	57	327.267,072 446.580,637	58	327.261,291 446.561,556	19.93 8
58	327.261,291 446.561,556	59	327.255,331 446.541,786	20.64 9	59	327.255,331 446.541,786	60	327.253,511 446.535,03	6.997	60	327.253,511 446.535,03	61	327.252,64 446.532,159	3.0
61	327.252,64 446.532,159	62	327.249,306 446.521,179	11.47 5	62	327.249,306 446.521,179	63	327.247,381 446.514,845	6.62	63	327.247,381 446.514,845	64	327.247,236 446.514,366	0.5
64	327.247,236 446.514,366	65	327.246,217 446.514,632	1.053	65	327.246,217 446.514,632	66	327.236,126 446.468,775	46.95 4	66	327.236,126 446.468,775	67	327.234,25 446.457,226	11.7
67	327.234,25 446.457,226	68	327.223,675 446.393,825	64.27 7	68	327.223,675 446.393,825	69	327.222,944 446.389,43	4.455	69	327.222,944 446.389,43	70	327.220,355 446.379,918	9.858
70	327.220,355 446.379,918	71	327.217,111 446.366,654	13.65 5	71	327.217,111 446.366,654	72	327.214,538 446.354,893	12.03 9	72	327.214,538 446.354,893	73	327.213,02 446.347,534	7.514
73	327.213,02 446.347,534	74	327.211,858 446.331,835	15.74 2	74	327.211,858 446.331,835	75	327.208,439 446.305,158	26.89 5	75	327.208,439 446.305,158	76	327.206,775 446.281,707	23.51
76	327.206,775 446.281,707	77	327.205,965 446.268,73	13.00 2	77	327.205,965 446.268,73	78	327.205,894 446.265,528	3.203	78	327.205,894 446.265,528	79	327.204,287 446.248,557	17.04 7
79	327.204,287 446.248,557	80	327.200,81 446.224,494	24.31 3	80	327.200,81 446.224,494	81	327.197,964 446.219,508	5.741	81	327.197,964 446.219,508	82	327.188,762 446.210,041	13.20 2
82	327.188,762 446.210,041	83	327.176,47 446.201,823	14.78 6	83	327.176,47 446.201,823	84	327.172,065 446.198,669	5.418	84	327.172,065 446.198,669	85	327.154,992 446.182,957	23.20 2
85	327.154,992 446.182,957	86	327.150,631 446.178,489	6.244	86	327.150,631 446.178,489	87	327.143,633 446.173,257	8.738	87	327.143,633 446.173,257	88	327.133,957 446.166,104	12.03 3
88	327.133,957 446.166,104	89	327.131,765 446.165,129	2.399	89	327.131,765 446.165,129	90	327.133,953 446.162,769	3.218	90	327.133,953 446.162,769	91	327.140,585 446.169,629	9.542
91	327.140,585 446.169,629	92	327.146,83 446.174,479	7.907	92	327.146,83 446.174,479	93	327.151,514 446.178,164	5.96	93	327.151,514 446.178,164	94	327.155,648 446.182,364	5.893
94	327.155,648 446.182,364	95	327.160,11 446.187,033	6.458	95	327.160,11 446.187,033	96	327.169,403 446.195,284	12.42 7	96	327.169,403 446.195,284	97	327.179,818 446.203,355	13.17 6
97	327.179,818 446.203,355	98	327.190,332 446.209,389	12.12 2	98	327.190,332 446.209,389	99	327.199,701 446.217,971	12.70 5	99	327.199,701 446.217,971	100	327.201,727 446.220,432	3.188
100	327.201,727 446.220,432	101	327.203,356 446.224,959	4.811	101	327.203,356 446.224,959	1	327.204,621 446.238,059	13.16 1					

\*\* Lungimile segmentelor sunt determinate în planul de proiecție Stereo 70 și sunt rotunjite la 1 milimetru.

\*\*\* Distanța dintre puncte este formată din segmente cumulate ce sunt mai mici decât valoarea 1 milimetru.



**DATE DESPRE IMOBILUL NR. 954**

Oficiul de Cadastru și Publicitate Imobiliară HUNEDOARA  
Biroul de Cadastru și Publicitate Imobiliară Hateg

**A. Partea I. Descrierea imobilului**

TEREN Intravilan

Adresa: Loc. Hobita-Gradiste, Jud. Hunedoara

Nr. Crt	Nr cadastral Nr. topografic	Suprafața* (mp)	Observații / Referințe
A1	63157	2.895	Sector cadastral:68 Teren neimprejmuit;

**B. Partea II. Proprietari și acte**

Inscrieri privitoare la dreptul de proprietate și alte drepturi reale		Referințe
<b>17286 / 25/06/2021</b>		
Act Notarial nr. 897, din 25/06/2021 emis de NP VasIU MIHAELA-CAMELIA;		
B1	Intabulare, drept de PROPRIETATEcu titlu de drept cumpărare, dobandit prin Conventie, cota actuala 1/1, cota initiala 1/1 1) ȚURIANU ALIN-VALENTIN, necăsătorit, ca bun propriu	A1

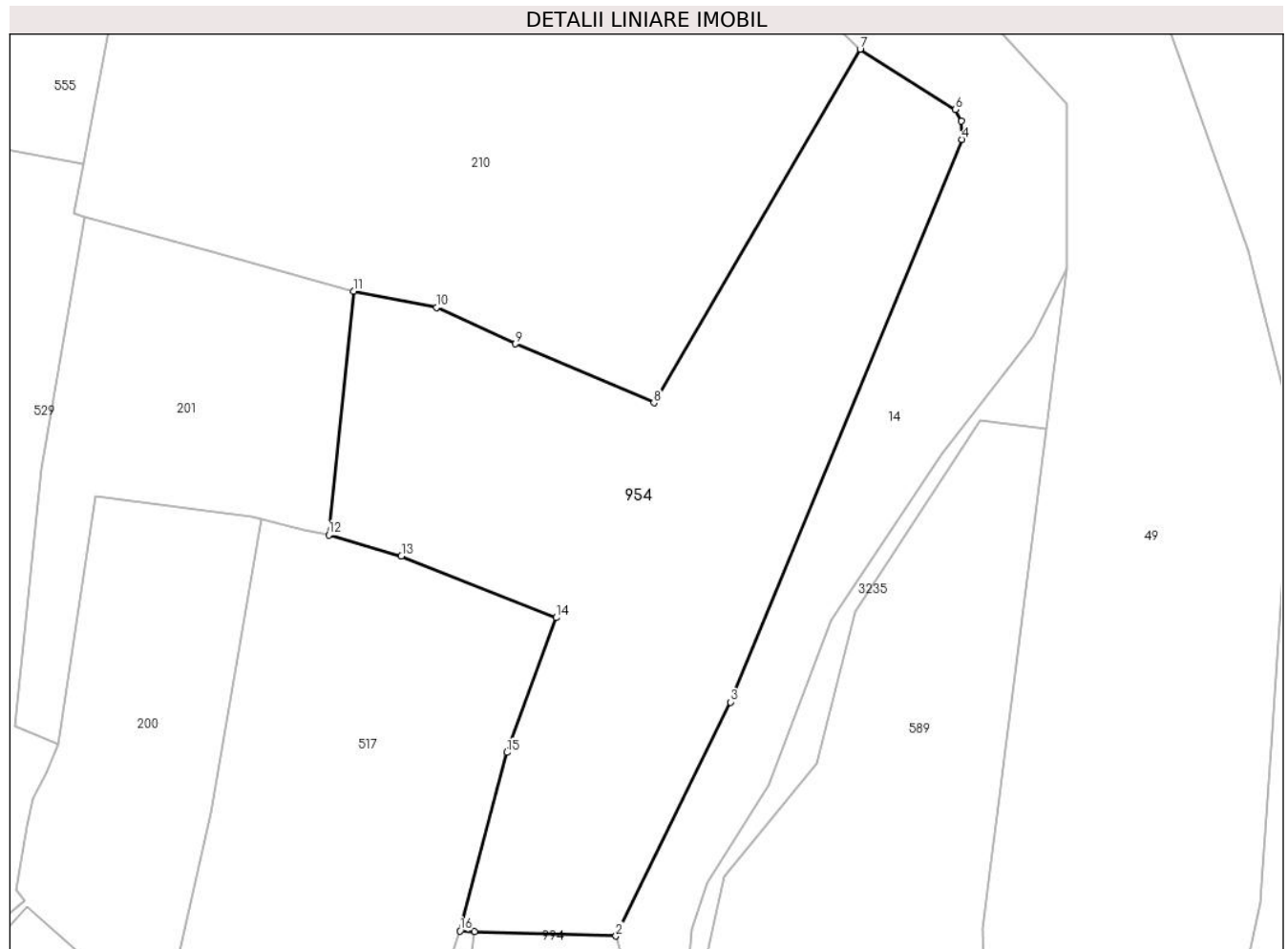
**C. Partea III. SARCINI .**

Inscrieri privind dezmembramintele dreptului de proprietate, drepturi reale de garanție și sarcini	Referințe
NU SUNT	

**Teren**

Nr cadastral	Suprafața (mp)*	Observații / Referințe
63157	2.895	

\* Suprafața este determinată în planul de proiecție Stereo 70.



**Date referitoare la teren**

Crt	Categorie folosință	Intravilan	Suprafața (mp)	Tarla	Parcelă	Nr. topo	Observații / Referințe
1	arabil	DA	2.264	9	307	-	
2	faneata	DA	631	9	308/3	-	

**Lungime Segmente**

1) Valorile lungimilor segmentelor sunt obținute din proiecție în plan.

Punct început	X / Y	Punct sfârșit	X / Y	Lungime segment (** (m)
1	327.525,517 446.554,839	2	327.541,482 446.554,322	15.973
2	327.541,482 446.554,322	3	327.554,434 446.580,745	29.427
3	327.554,434 446.580,745	4	327.580,64 446.644,328	68.772
4	327.580,64 446.644,328	5	327.580,532 446.646,378	2.053



Punct început	X / Y	Punct sfârşit	X / Y	Lungime segment (** (m)
5	327.580,532 446.646,378	6	327.579,859 446.647,686	1.471
6	327.579,859 446.647,686	7	327.569,099 446.654,51	12.741
7	327.569,099 446.654,51	8	327.545,783 446.614,565	46.252
8	327.545,783 446.614,565	9	327.530,138 446.621,229	17.005
9	327.530,138 446.621,229	10	327.521,204 446.625,32	9.826
10	327.521,204 446.625,32	11	327.511,836 446.627,177	9.55
11	327.511,836 446.627,177	12	327.509,021 446.599,643	27.678
12	327.509,021 446.599,643	13	327.517,227 446.597,248	8.548
13	327.517,227 446.597,248	14	327.534,732 446.590,281	18.84
14	327.534,732 446.590,281	15	327.529,168 446.575,056	16.21
15	327.529,168 446.575,056	16	327.523,86 446.554,893	20.85
16	327.523,86 446.554,893	1	327.525,517 446.554,839	1.658

\*\* Lungimile segmentelor sunt determinate în planul de proiecție Stereo 70 și sunt rotunjite la 1 milimetru.

\*\*\* Distanța dintre puncte este formată din segmente cumulate ce sunt mai mici decât valoarea 1 milimetru.



**DATE DESPRE IMOBILUL NR. 955**

Oficiul de Cadastru și Publicitate Imobiliară HUNEDOARA  
Biroul de Cadastru și Publicitate Imobiliară Hateg

**A. Partea I. Descrierea imobilului**

TEREN Intravilan

Adresa: Loc. Hobita-Gradiste, Jud. Hunedoara

Nr. Crt	Nr cadastral Nr. topografic	Suprafața* (mp)	Observații / Referințe
A1		Din acte: 1.335 Masurata: 1.405	Sector cadastral:68 Teren imprejmuit;

**B. Partea II. Proprietari și acte**

Inscrieri privitoare la dreptul de proprietate și alte drepturi reale		Referințe
<b>1 / 02/04/2024</b>		
Act Administrativ nr. 91054/284, din 23/08/2005 emis de CJPSDPAT HUNEDOARA;		
B1	Intabulare, drept de PROPRIETATE, dobandit prin Reconstituire, cota actuala 1/1 1) TOTESTEAN PAULIN DEFUNCT:Da	A1

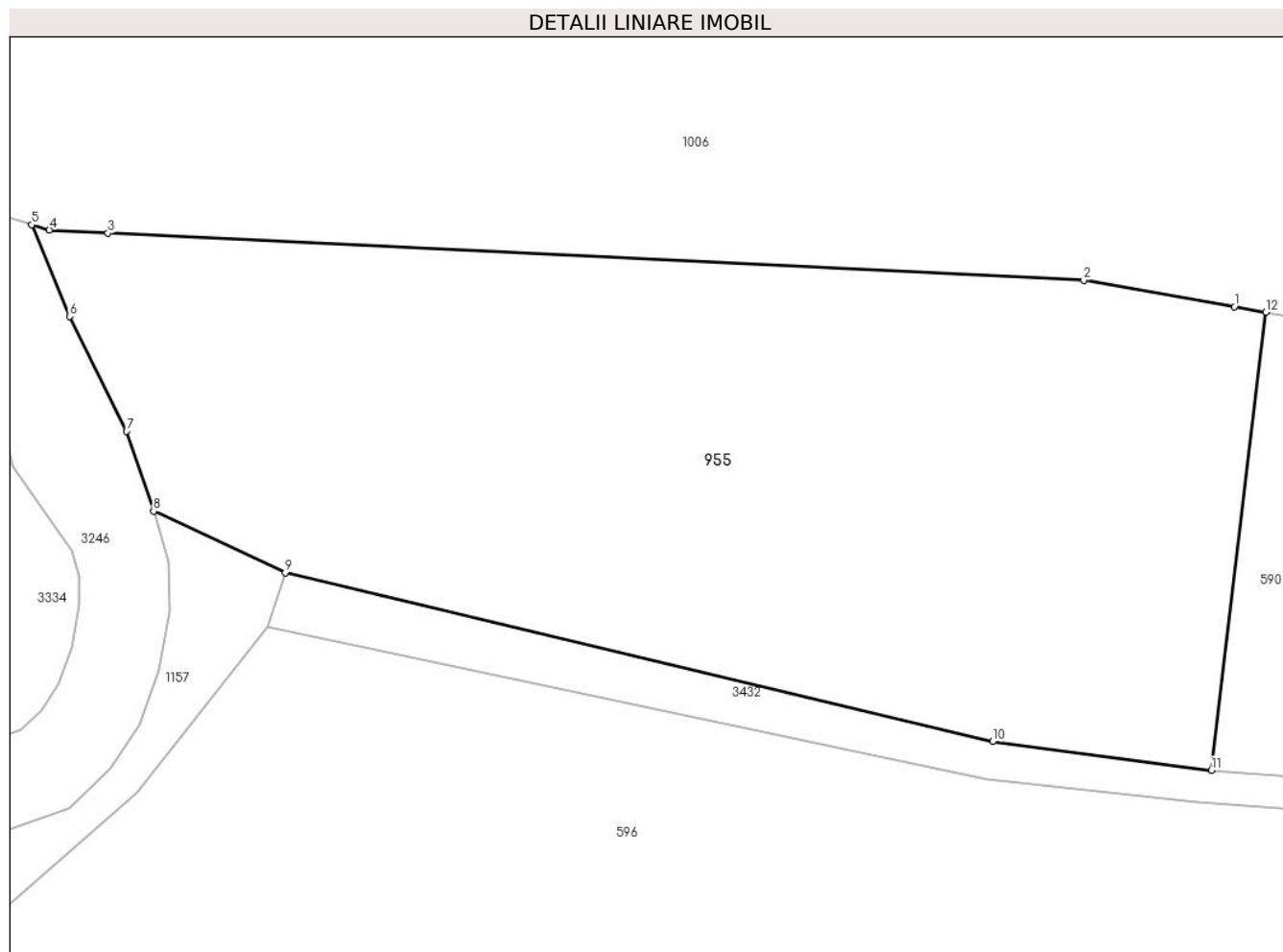
**C. Partea III. SARCINI .**

Inscrieri privind dezmembramintele dreptului de proprietate, drepturi reale de garanție și sarcini	Referințe
NU SUNT	

**Teren**

Nr cadastral	Suprafața (mp)*	Observații / Referințe
	Din acte: 1.335 Masurata: 1.405	

\* Suprafața este determinată în planul de proiecție Stereo 70.



**Date referitoare la teren**

Crt	Categorie folosință	Intra vilan	Suprafața (mp)	Tarla	Parcelă	Nr. topo	Observații / Referințe
1	faneata	DA	1.405	1	23	-	

**Lungime Segmente**

1) Valorile lungimilor segmentelor sunt obținute din proiecție în plan.

Punct început	X / Y	Punct sfârșit	X / Y	Lungime segment (** (m)
1	327.143,064 446.656,565	2	327.134,692 446.658,038	8.501
2	327.134,692 446.658,038	3	327.080,36 446.660,659	54.395
3	327.080,36 446.660,659	4	327.077,098 446.660,824	3.266
4	327.077,098 446.660,824	5	327.076,116 446.661,118	1.025
5	327.076,116 446.661,118	6	327.078,221 446.656,023	5.513

Punct început	X / Y	Punct sfârşit	X / Y	Lungime segment (** (m)
6	327.078,221 446.656,023	7	327.081,395 446.649,633	7.135
7	327.081,395 446.649,633	8	327.082,902 446.645,178	4.703
8	327.082,902 446.645,178	9	327.090,237 446.641,744	8.099
9	327.090,237 446.641,744	10	327.129,61 446.632,349	40.478
10	327.129,61 446.632,349	11	327.141,793 446.630,751	12.287
11	327.141,793 446.630,751	12	327.144,821 446.656,256	25.684
12	327.144,821 446.656,256	1	327.143,064 446.656,565	1.784

\*\* Lungimile segmentelor sunt determinate în planul de proiecție Stereo 70 și sunt rotunjite la 1 milimetru.

\*\*\* Distanța dintre puncte este formată din segmente cumulate ce sunt mai mici decât valoarea 1 milimetru.



**DATE DESPRE IMOBILUL NR. 956**

Oficiul de Cadastru și Publicitate Imobiliară HUNEDOARA  
Biroul de Cadastru și Publicitate Imobiliară Hateg

**A. Partea I. Descrierea imobilului**

TEREN Extravilan

Adresa: Jud. Hunedoara, sat Hobita-Gradiste

Nr. Crt	Nr cadastral Nr. topografic	Suprafața* (mp)	Observații / Referințe
A1	61255	984	Sector cadastral:68 Teren imprejmuit;

**B. Partea II. Proprietari și acte**

Inscrieri privitoare la dreptul de proprietate și alte drepturi reale	Referințe
<b>32474 / 14/12/2018</b>	
Act Administrativ nr. 91054/232, din 23/06/2005 emis de COMISIA JUDETEANA HUNEDOARA;	
B1	A1
Intabulare, drept de PROPRIETATE, dobandit prin Reconstituire, cota actuala 1/1, cota initiala 1/1	
1) ONICA IOAN	

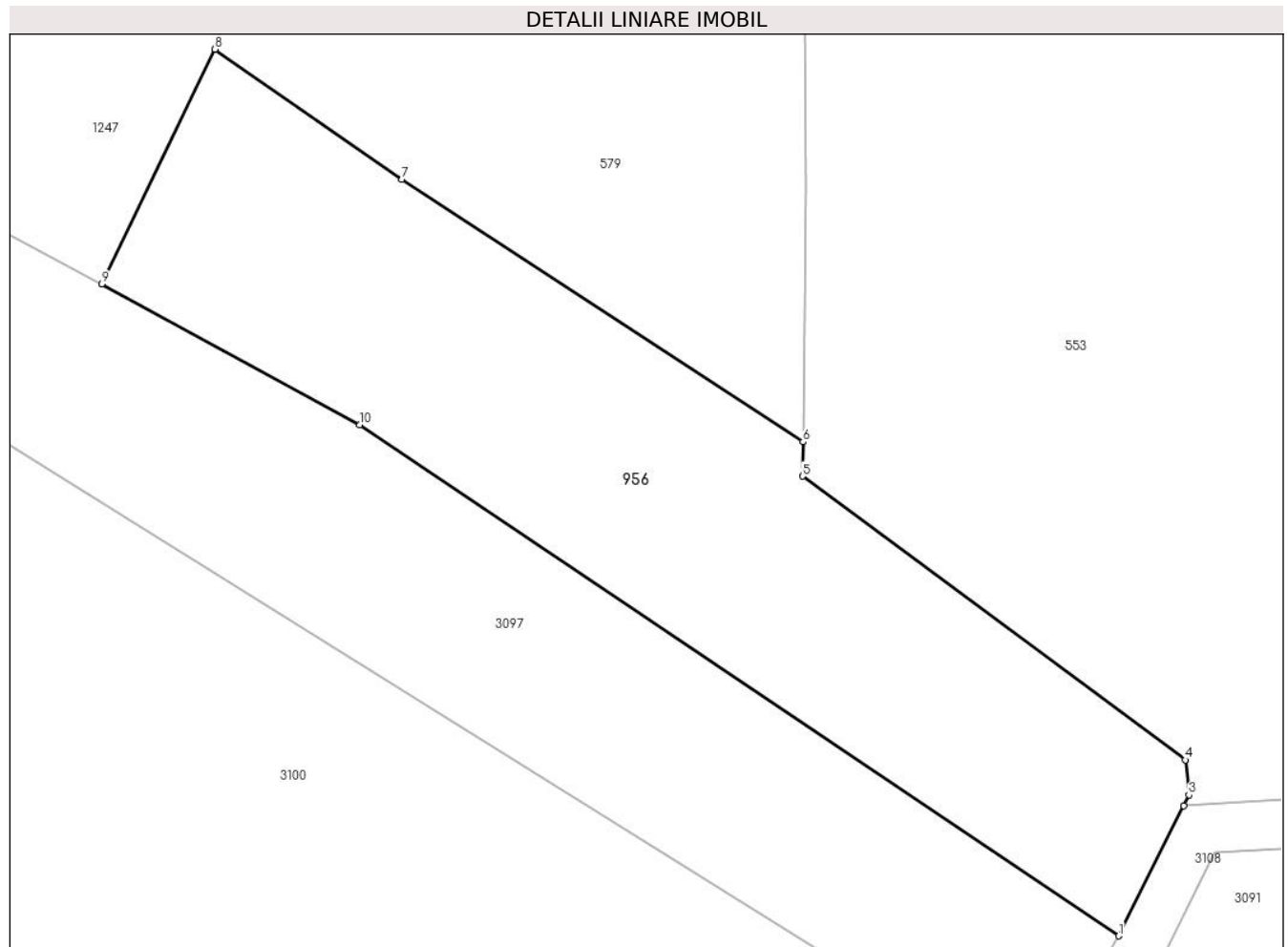
**C. Partea III. SARCINI .**

Inscrieri privind dezmembramintele dreptului de proprietate, drepturi reale de garanție și sarcini	Referințe
NU SUNT	

**Teren**

Nr cadastral	Suprafața (mp)*	Observații / Referințe
61255	984	

\* Suprafața este determinată în planul de proiecție Stereo 70.



**Date referitoare la teren**

Crt	Categorie folosință	Intra vilan	Suprafața (mp)	Tarla	Parcelă	Nr. topo	Observații / Referințe
1	faneata	NU	984	-	1579/1	-	

**Lungime Segmente**

1) Valorile lungimilor segmentelor sunt obținute din proiecție în plan.

Punct început	X / Y	Punct sfârșit	X / Y	Lungime segment (** (m)
1	327.483,918 446.116,249	2	327.487,891 446.124,195	8.884
2	327.487,891 446.124,195	3	327.488,218 446.124,85	0.732
3	327.488,218 446.124,85	4	327.487,989 446.126,979	2.141
4	327.487,989 446.126,979	5	327.464,634 446.144,277	29.063
5	327.464,634 446.144,277	6	327.464,659 446.146,371	2.094



Punct început	X / Y	Punct sfârşit	X / Y	Lungime segment (** (m)
6	327.464,659 446.146,371	7	327.440,186 446.162,371	29.239
7	327.440,186 446.162,371	8	327.428,775 446.170,319	13.906
8	327.428,775 446.170,319	9	327.421,873 446.156,014	15.883
9	327.421,873 446.156,014	10	327.437,619 446.147,412	17.942
10	327.437,619 446.147,412	1	327.483,918 446.116,249	55.81

\*\* Lungimile segmentelor sunt determinate în planul de proiecție Stereo 70 și sunt rotunjite la 1 milimetru.

\*\*\* Distanța dintre puncte este formată din segmente cumulate ce sunt mai mici decât valoarea 1 milimetru.



**DATE DESPRE IMOBILUL NR. 959**

Oficiul de Cadastru și Publicitate Imobiliară HUNEDOARA  
Biroul de Cadastru și Publicitate Imobiliară Hateg

**A. Partea I. Descrierea imobilului**

TEREN Intravilan

Adresa: Loc. Hobita-Gradiste, Jud. Hunedoara

Nr. Crt	Nr cadastral Nr. topografic	Suprafața* (mp)	Observații / Referințe
A1		477	Sector cadastral:68 Teren neimprejmuit;

**B. Partea II. Proprietari și acte**

Inscrieri privitoare la dreptul de proprietate și alte drepturi reale		Referințe
<b>1 / 02/02/2024</b>		
Act Normativ nr. 7, din 13/03/1996 emis de Parlamentul României;		
B1	Inscrierea provizorie, drept de PROPRIETATE, dobandit prin Lege, cota actuala 1/1 1) COMUNA SARMIZEGETUSA, CIF:4633293	A1

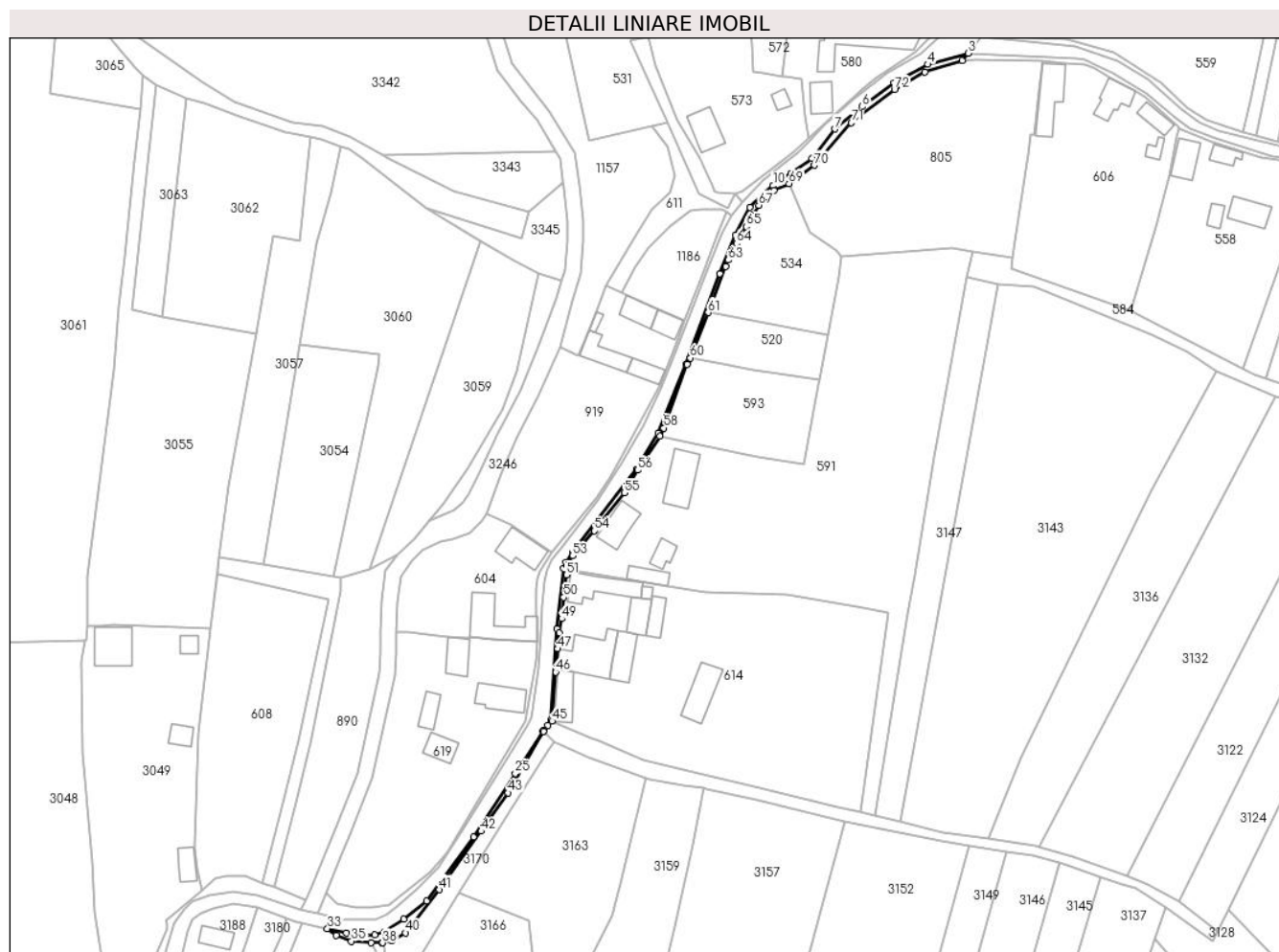
**C. Partea III. SARCINI .**

Inscrieri privind dezmembramintele dreptului de proprietate, drepturi reale de garanție și sarcini	Referințe
NU SUNT	

**Teren**

Nr cadastral	Suprafața (mp)*	Observații / Referințe
	477	

\* Suprafața este determinată în planul de proiecție Stereo 70.



**Date referitoare la teren**

Crt	Categorie folosință	Intra vilan	Suprafața (mp)	Tarla	Parcelă	Nr. topo	Observații / Referințe
1	drum	DA	477	-	-	-	

**Lungime Segmente**

1) Valorile lungimilor segmentelor sunt obținute din proiecție în plan.

Punct început	X / Y	Punct sfârșit	X / Y	Lungime segment	Punct început	X / Y	Punct sfârșit	X / Y	Lungime segment	Punct început	X / Y	Punct sfârșit	X / Y	Lungime segment
1	327.191,777 446.203,657	2	327.203,6 446.207,29	12.369	2	327.203,6 446.207,29	3	327.205,379 446.209,698	2.994	3	327.205,379 446.209,698	4	327.192,777 446.206,159	13.089
4	327.192,777 446.206,159	5	327.181,954 446.200,398	12.261	5	327.181,954 446.200,398	6	327.171,933 446.192,829	12.558	6	327.171,933 446.192,829	7	327.163,382 446.185,775	11.085
7	327.163,382 446.185,775	8	327.155,986 446.176,478	11.88	8	327.155,986 446.176,478	9	327.149,435 446.171,763	8.071	9	327.149,435 446.171,763	10	327.143,771 446.167,884	6.865
10	327.143,771 446.167,884	11	327.136,488 446.160,978	10.037	11	327.136,488 446.160,978	12	327.131,775 446.152,169	9.991	12	327.131,775 446.152,169	13	327.126,989 446.139,966	13.108
13	327.126,989 446.139,966	14	327.116,286 446.111,445	30.463	14	327.116,286 446.111,445	15	327.107,402 446.089,588	23.594	15	327.107,402 446.089,588	16	327.100,637 446.078,253	13.2
16	327.100,637 446.078,253	17	327.080,3 446.051,848	33.329	17	327.080,3 446.051,848	18	327.078,302 446.048,8	3.644	18	327.078,302 446.048,8	19	327.077,594 446.046,928	2.001

Punct început	X / Y	Punct sfârşit	X / Y	Lungime segment	Punct început	X / Y	Punct sfârşit	X / Y	Lungime segment	Punct început	X / Y	Punct sfârşit	X / Y	Lungime segment
19	327.077,594 446.046,928	20	327.075,473 446.027,88	19.166	20	327.075,473 446.027,88	21	327.073,431 445.999,049	28.903	21	327.073,431 445.999,049	22	327.072,549 445.997,378	1.889
22	327.072,549 445.997,378	23	327.071,291 445.995,793	2.024	23	327.071,291 445.995,793	24	327.071,086 445.995,484	0.371	24	327.071,086 445.995,484	25	327.062,233 445.982,143	16.011
25	327.062,233 445.982,143	26	327.049,038 445.962,127	23.974	26	327.049,038 445.962,127	27	327.034,281 445.941,815	25.107	27	327.034,281 445.941,815	28	327.026,907 445.936,129	9.312
28	327.026,907 445.936,129	29	327.020,834 445.932,169	7.25	29	327.020,834 445.932,169	30	327.017,757 445.931,158	3.239	30	327.017,757 445.931,158	31	327.014,247 445.931,022	3.513
31	327.014,247 445.931,022	32	327.008,854 445.931,688	5.434	32	327.008,854 445.931,688	33	327.002,854 445.933,108	6.166	33	327.002,854 445.933,108	34	327.005,619 445.930,972	3.494
34	327.005,619 445.930,972	35	327.010,448 445.929,122	5.171	35	327.010,448 445.929,122	36	327.016,607 445.928,631	6.179	36	327.016,607 445.928,631	37	327.020,034 445.928,631	3.427
37	327.020,034 445.928,631	38	327.020,279 445.928,631	0.245	38	327.020,279 445.928,631	39	327.023,142 445.929,325	2.946	39	327.023,142 445.929,325	40	327.027,591 445.931,765	5.074
40	327.027,591 445.931,765	41	327.038,284 445.945,402	17.329	41	327.038,284 445.945,402	42	327.051,437 445.963,881	22.682	42	327.051,437 445.963,881	43	327.059,902 445.975,99	14.774
43	327.059,902 445.975,99	44	327.071,143 445.995,429	22.455	44	327.071,143 445.995,429	45	327.073,906 445.998,675	4.263	45	327.073,906 445.998,675	46	327.075,023 446.014,166	15.531
46	327.075,023 446.014,166	47	327.075,659 446.021,508	7.369	47	327.075,659 446.021,508	48	327.076,231 446.026,592	5.116	48	327.076,231 446.026,592	49	327.076,948 446.031,019	4.485
49	327.076,948 446.031,019	50	327.077,525 446.037,76	6.766	50	327.077,525 446.037,76	51	327.078,389 446.044,831	7.124	51	327.078,389 446.044,831	52	327.078,646 446.047,823	3.003
52	327.078,646 446.047,823	53	327.080,44 446.050,884	3.548	53	327.080,44 446.050,884	54	327.087,33 446.058,784	10.482	54	327.087,33 446.058,784	55	327.096,708 446.070,755	15.207
55	327.096,708 446.070,755	56	327.100,965 446.077,945	8.356	56	327.100,965 446.077,945	57	327.107,964 446.088,649	12.789	57	327.107,964 446.088,649	58	327.109,214 446.091,272	2.906
58	327.109,214 446.091,272	59	327.116,694 446.111,366	21.441	59	327.116,694 446.111,366	60	327.117,559 446.113,417	2.226	60	327.117,559 446.113,417	61	327.123,236 446.127,788	15.452
61	327.123,236 446.127,788	62	327.128,79 446.142,285	15.524	62	327.128,79 446.142,285	63	327.129,592 446.144,334	2.2	63	327.129,592 446.144,334	64	327.132,176 446.149,588	5.855
64	327.132,176 446.149,588	65	327.135,211 446.154,939	6.152	65	327.135,211 446.154,939	66	327.136,993 446.158,457	3.944	66	327.136,993 446.158,457	67	327.139,221 446.161,663	3.904
67	327.139,221 446.161,663	68	327.144,033 446.166,339	6.71	68	327.144,033 446.166,339	69	327.148,776 446.168,537	5.228	69	327.148,776 446.168,537	70	327.156,749 446.174,292	9.833
70	327.156,749 446.174,292	71	327.168,541 446.187,704	17.859	71	327.168,541 446.187,704	72	327.182,161 446.198,306	17.26	72	327.182,161 446.198,306	1	327.191,777 446.203,657	11.005

\*\* Lungimile segmentelor sunt determinate în planul de proiecție Stereo 70 și sunt rotunjite la 1 milimetru.

\*\*\* Distanța dintre puncte este formată din segmente cumulate ce sunt mai mici decât valoarea 1 milimetru.



**DATE DESPRE IMOBILUL NR. 994**

Oficiul de Cadastru și Publicitate Imobiliară HUNEDOARA  
Biroul de Cadastru și Publicitate Imobiliară Hateg

**A. Partea I. Descrierea imobilului**

TEREN Intravilan

Nr. CF vechi:1N  
Nr. cadastral vechi:44

Adresa: Loc. Hobita-Gradiste, Nr. 55, Jud. Hunedoara

Nr. Crt	Nr cadastral Nr. topografic	Suprafața* (mp)	Observații / Referințe
A1	63011	3.849	Sector cadastral:68 Teren imprejmuit;

**Construcții**

Crt	Nr cadastral Nr. topografic	Adresa	Observații / Referințe
A1.1	63011-C1	Loc. Hobita-Gradiste, Nr. 55, Jud. Hunedoara	Nr. niveluri:1; S. construita la sol:96 mp; CASA DE LOCUIT DIN CARAMIDA,ACOPERITA CU TIGLA,COMPUSA DIN 3 CAMERE,CAMARA SI HOL IN Sc=96 MP
A1.2	63011-C2	Loc. Hobita-Gradiste, Nr. 55, Jud. Hunedoara	Nr. niveluri:1; S. construita la sol:86 mp; GRAJD CU SURA SI SOPRU DIN CARAMIDA SI PIATRA,ACOPERITE CU TIGLA IN Sc=86 MP
A1.3		Loc. Hobita-Gradiste, Nr. 55, Jud. Hunedoara	Nr. niveluri:1; S. construita la sol:36 mp; Anexă

**B. Partea II. Proprietari și acte**

Inscrieri privitoare la dreptul de proprietate și alte drepturi reale	Referințe
<b>537 / 07/04/2005</b>	
Act Notarial nr. 1232, din 06/04/2005 emis de NP BAIESAN GABRIELA;	
B1	A1, A1.1, A1.2
Intabulare, drept de PROPRIETATE, dobandit prin Conventie, cota actuala 1/1, cota initiala 1/1	
1) AILINCĂI CORNELIU, și soția	
2) AILINCĂI ARINA, bun comun	
<b>1 / 10/05/2024</b>	
Act Administrativ nr. 651, din 01/04/2024 emis de Primăria Sarmizegetusa;	
B2	A1.3
Intabulare, drept de PROPRIETATE, dobandit prin Lege, cota actuala 1/1	
1) ALINCĂI ARINA	
2) ALINCĂI CORNELIU	

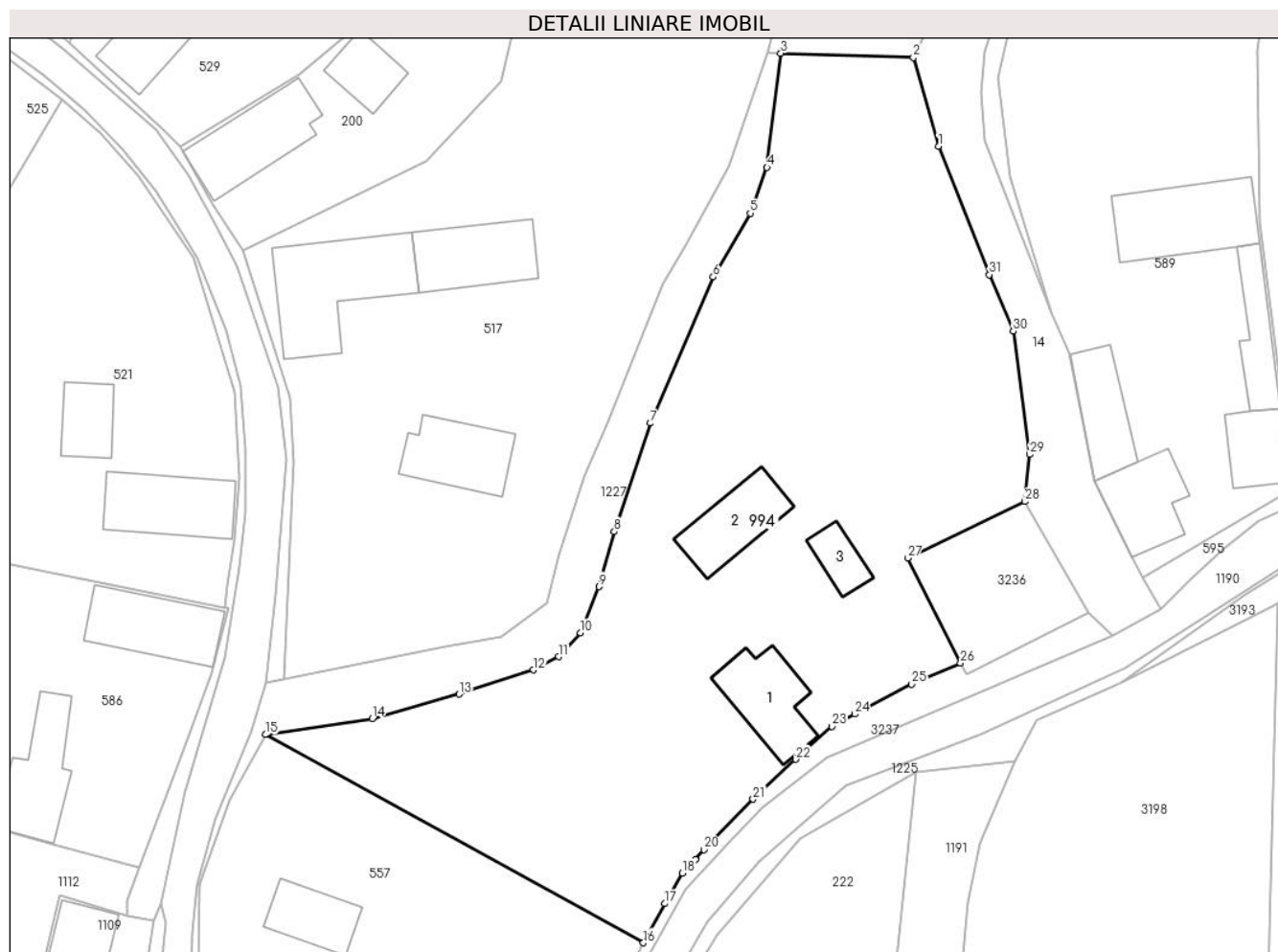
**C. Partea III. SARCINI .**

Inscrieri privind dezmembramintele dreptului de proprietate, drepturi reale de garanție și sarcini	Referințe
NU SUNT	

**Teren**

Nr cadastral	Suprafața (mp)*	Observații / Referințe
63011	3.849	

\* Suprafața este determinată în planul de proiecție Stereo 70.



**Date referitoare la teren**

Crt	Categorie folosință	Intra vilan	Suprafața (mp)	Tarla	Parcelă	Nr. topo	Observații / Referințe
1	curți constructii	DA	756	-	284	-	
2	faneata	DA	2.412	-	285	-	
3	curți constructii	DA	681	-	289	-	

**Date referitoare la construcții**

Crt	Număr	Destinație construcție	Supraf. (mp)	Situație juridică	Observații / Referințe
A1.1	63011-C1	construcții de locuințe	96	Cu acte	Nr. niveluri:1; S. construită la sol:96 mp; CASA DE LOCUIT DIN CARAMIDA,ACOPERITA CU TIGLA,COMPUSA DIN 3 CAMERE,CAMARA SI HOL IN Sc=96 MP
A1.2	63011-C2	construcții anexa	Din acte: 0 Masurata: 86	Cu acte	Nr. niveluri:1; S. construită la sol:86 mp; GRAJD CU SURA SI SOPRU DIN CARAMIDA SI PIATRA,ACOPERITE CU TIGLA IN Sc=86 MP
A1.3		construcții anexa	36	Cu acte	Nr. niveluri:1; S. construită la sol:36 mp; Anexă



## Lungime Segmente

1) Valorile lungimilor segmentelor sunt obținute din proiecție în plan.

Punct început	X / Y	Punct sfârșit	X / Y	Lungime segment (** (m)
1	327.544,523 446.543,659	2	327.541,482 446.554,322	11.088
3	327.525,517 446.554,839	4	327.523,846 446.541,079	13.861
5	327.521,84 446.535,583	6	327.517,364 446.527,898	8.893
7	327.509,791 446.510,303	8	327.505,437 446.497,237	13.772
9	327.503,605 446.490,598	10	327.501,371 446.485,047	5.984
11	327.498,737 446.482,185	12	327.495,701 446.480,582	3.433
13	327.486,751 446.477,67	14	327.476,296 446.474,729	10.861
15	327.463,421 446.472,79	16	327.508,939 446.447,727	51.962
17	327.511,535 446.452,442	18	327.513,642 446.456,13	4.247
19	327.515,237 446.457,738	20	327.516,272 446.458,926	1.576
21	327.522,163 446.465,028	22	327.527,318 446.469,823	7.04
23	327.531,653 446.473,802	24	327.534,446 446.475,269	3.155
25	327.541,289 446.478,891	26	327.547,176 446.481,403	6.401
27	327.540,799 446.494,054	28	327.554,912 446.500,851	15.664
29	327.555,52 446.506,523	30	327.553,516 446.521,37	14.982
31	327.550,652 446.528,181	1	327.544,523 446.543,659	16.647

Punct început	X / Y	Punct sfârșit	X / Y	Lungime segment (** (m)
2	327.541,482 446.554,322	3	327.525,517 446.554,839	15.973
4	327.523,846 446.541,079	5	327.521,84 446.535,583	5.851
6	327.517,364 446.527,898	7	327.509,791 446.510,303	19.156
8	327.505,437 446.497,237	9	327.503,605 446.490,598	6.887
10	327.501,371 446.485,047	11	327.498,737 446.482,185	3.89
12	327.495,701 446.480,582	13	327.486,751 446.477,67	9.412
14	327.476,296 446.474,729	15	327.463,421 446.472,79	13.02
16	327.508,939 446.447,727	17	327.511,535 446.452,442	5.382
18	327.513,642 446.456,13	19	327.515,237 446.457,738	2.265
20	327.516,272 446.458,926	21	327.522,163 446.465,028	8.482
22	327.527,318 446.469,823	23	327.531,653 446.473,802	5.884
24	327.534,446 446.475,269	25	327.541,289 446.478,891	7.742
26	327.547,176 446.481,403	27	327.540,799 446.494,054	14.167
28	327.554,912 446.500,851	29	327.555,52 446.506,523	5.704
30	327.553,516 446.521,37	31	327.550,652 446.528,181	7.389

\*\* Lungimile segmentelor sunt determinate în planul de proiecție Stereo 70 și sunt rotunjite la 1 milimetru.

\*\*\* Distanța dintre puncte este formată din segmente cumulate ce sunt mai mici decât valoarea 1 milimetru.



**DATE DESPRE IMOBILUL NR. 997**

Oficiul de Cadastru și Publicitate Imobiliară HUNEDOARA  
Biroul de Cadastru și Publicitate Imobiliară Hateg

**A. Partea I. Descrierea imobilului**

TEREN Intravilan

Adresa: Loc. Hobita-Gradiste, Nr. 1, Jud. Hunedoara

Nr. Crt	Nr cadastral Nr. topografic	Suprafața* (mp)	Observații / Referințe
A1		3.200	Sector cadastral:68 Teren imprejmuit;

**Construcții**

Crt	Nr cadastral Nr. topografic	Adresa	Observații / Referințe
A1.1		Loc. Hobita-Gradiste, Nr. 1, Jud. Hunedoara	Nr. niveluri:1; S. construita la sol:61 mp; Construcție de locuit
A1.2		Loc. Hobita-Gradiste, Nr. 1, Jud. Hunedoara	Nr. niveluri:1; S. construita la sol:31 mp; Anexă

**B. Partea II. Proprietari și acte**

Inscrieri privitoare la dreptul de proprietate și alte drepturi reale		Referințe
<b>1 / 31/01/2024</b>		
Act Notarial nr. Contract de întreținere nr 795, din 03/06/2004 emis de NP Lupulescu Cătălin Marius;		
B1	Intabulare, drept de PROPRIETATE, dobandit prin Conventie, cota actuala 1/1 1) IOVĂNESC MARIA 2) IOVĂNESC PAULIN	A1, A1.1, A1.2

**C. Partea III. SARCINI .**

Inscrieri privind dezmembramintele dreptului de proprietate, drepturi reale de garanție și sarcini	Referințe
NU SUNT	

### Teren

Nr cadastral	Suprafața (mp)*	Observații / Referințe
	3.200	

\* Suprafața este determinată în planul de proiecție Stereo 70.



### Date referitoare la teren

Crt	Categorie folosință	Intravilan	Suprafața (mp)	Tarla	Parcelă	Nr. topo	Observații / Referințe
1	arabil	DA	2.300	1	4	-	
2	faneata	DA	233	-	1/1	-	
3	curti constructii	DA	667	1	6	-	

### Date referitoare la construcții

Crt	Număr	Destinație construcție	Supraf. (mp)	Situație juridică	Observații / Referințe
A1.1		construcții de locuințe	61	Cu acte	Nr. niveluri:1; S. construita la sol:61 mp; Construcție de locuit
A1.2		construcții anexa	31	Cu acte	Nr. niveluri:1; S. construita la sol:31 mp; Anexă

### Lungime Segmente

1) Valorile lungimilor segmentelor sunt obținute din proiecție în plan.

Punct început	X / Y	Punct sfârșit	X / Y	Lungime segment (** (m)
1	327.272,405 446.758,219	2	327.271,762 446.769,826	11.625

Punct început	X / Y	Punct sfârşit	X / Y	Lungime segment (** (m)
2	327.271,762 446.769,826	3	327.268,724 446.769,811	3.038
3	327.268,724 446.769,811	4	327.088,3 446.760,269	180.676
4	327.088,3 446.760,269	5	327.084,38 446.757,531	4.782
5	327.084,38 446.757,531	6	327.083,425 446.752,257	5.36
6	327.083,425 446.752,257	7	327.083,855 446.745,943	6.329
7	327.083,855 446.745,943	8	327.225,233 446.753,587	141.584
8	327.225,233 446.753,587	9	327.226,071 446.742,492	11.127
9	327.226,071 446.742,492	10	327.274,345 446.743,4	48.283
10	327.274,345 446.743,4	1	327.272,405 446.758,219	14.945

\*\* Lungimile segmentelor sunt determinate în planul de proiecție Stereo 70 și sunt rotunjite la 1 milimetru.

\*\*\* Distanța dintre puncte este formată din segmente cumulate ce sunt mai mici decât valoarea 1 milimetru.



**DATE DESPRE IMOBILUL NR. 1006**

Oficiul de Cadastru și Publicitate Imobiliară HUNEDOARA  
Biroul de Cadastru și Publicitate Imobiliară Hateg

**A. Partea I. Descrierea imobilului**

TEREN Intravilan

Adresa: Loc. Hobita-Gradiste, Nr. 5, Jud. Hunedoara

Nr. Crt	Nr cadastral Nr. topografic	Suprafața* (mp)	Observații / Referințe
A1		Din acte: 6.698 Masurata: 6.423	Sector cadastral:68 Teren imprejmuit;

**Construcții**

Crt	Nr cadastral Nr. topografic	Adresa	Observații / Referințe
A1.1		Loc. Hobita-Gradiste, Nr. 5, Jud. Hunedoara	Nr. niveluri:1; S. construita la sol:92 mp; Construcție de locuit
A1.2		Loc. Hobita-Gradiste, Nr. 5, Jud. Hunedoara	Nr. niveluri:1; S. construita la sol:62 mp; Construcție de locuit
A1.3		Loc. Hobita-Gradiste, Nr. 5, Jud. Hunedoara	Nr. niveluri:1; S. construita la sol:132 mp; Anexă
A1.4		Loc. Hobita-Gradiste, Nr. 5, Jud. Hunedoara	Nr. niveluri:1; S. construita la sol:129 mp; Anexă

**B. Partea II. Proprietari și acte**

Inscrieri privitoare la dreptul de proprietate și alte drepturi reale	Referințe
<b>1 / 31/01/2024</b>	
Act Administrativ nr. 41568/82, din 15/11/2000 emis de CJSPDAT HUNEDOARA;	
B1	A1
Intabulare, drept de PROPRIETATE, dobandit prin Reconstituire, cota actuala 1/1 1) IOVĂNESCU VALER DEFUNCT:Da	
<b>1 / 01/04/2024</b>	
Act Administrativ nr. 651, din 01/04/2024 emis de Primăria Sarmizegetusa;	
B2	A1.1, A1.2, A1.3, A1.4
Intabulare, drept de PROPRIETATE, dobandit prin Lege, cota actuala 1/1 1) IOVĂNESCU VALER DEFUNCT:Da	

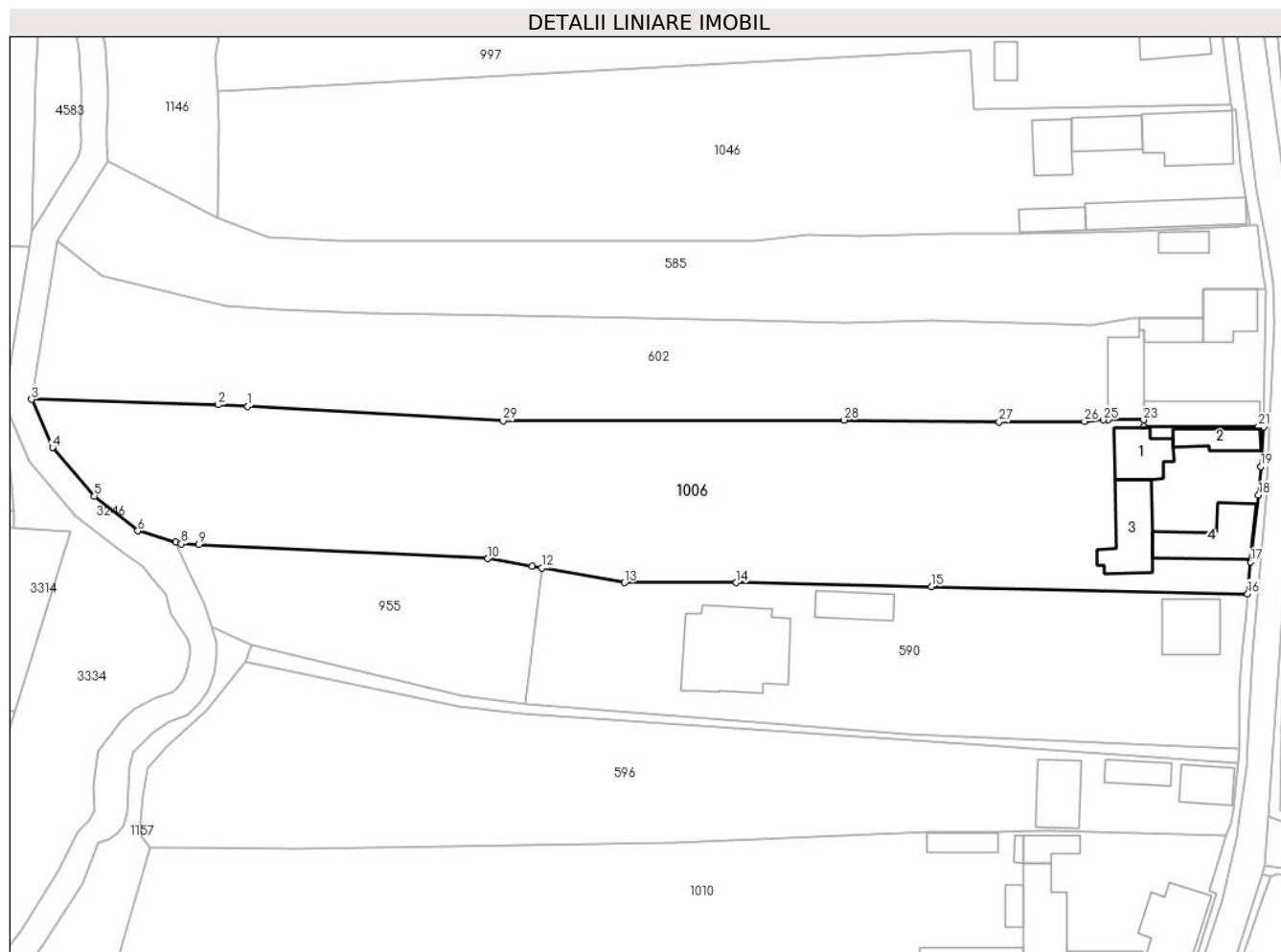
**C. Partea III. SARCINI .**

Inscrieri privind dezmembramintele dreptului de proprietate, drepturi reale de garanție și sarcini	Referințe
NU SUNT	

**Anexa Nr. 1 La Partea I****Teren**

Nr cadastral	Suprafața (mp)*	Observații / Referințe
	Din acte: 6.698 Masurata: 6.423	

\* Suprafața este determinată în planul de proiecție Stereo 70.

**Date referitoare la teren**

Crt	Categorie folosință	Intra vilan	Suprafața (mp)	Tarla	Parcelă	Nr. topo	Observații / Referințe
1	curți constructii	DA	1.197	1	19	-	
2	faneata	DA	1.085	1	20	-	
3	faneata	DA	1.925	1	21	-	
4	arabil	DA	2.216	1	22	-	

**Date referitoare la construcții**

Crt	Număr	Destinație construcție	Supraf. (mp)	Situație juridică	Observații / Referințe
A1.1		construcții de locuințe	92	Cu acte	Nr. niveluri:1; S. construita la sol:92 mp; Construcție de locuit
A1.2		construcții de locuințe	62	Cu acte	Nr. niveluri:1; S. construita la sol:62 mp; Construcție de locuit
A1.3		construcții anexa	132	Cu acte	Nr. niveluri:1; S. construita la sol:132 mp; Anexă
A1.4		construcții anexa	129	Cu acte	Nr. niveluri:1; S. construita la sol:129 mp; Anexă



## Lungime Segmente

1) Valorile lungimilor segmentelor sunt obținute din proiecție în plan.

Punct început	X / Y	Punct sfârșit	X / Y	Lungime segment (** (m)
1	327.089,593 446.686,635	2	327.084,054 446.686,95	5.548
3	327.048,988 446.687,973	4	327.052,947 446.678,896	9.903
5	327.060,766 446.669,788	6	327.068,932 446.663,272	10.447
7	327.076,116 446.661,118	8	327.077,098 446.660,824	1.025
9	327.080,36 446.660,659	10	327.134,692 446.658,038	54.395
11	327.143,064 446.656,565	12	327.144,821 446.656,256	1.784
13	327.160,349 446.653,524	14	327.181,377 446.653,518	21.028
15	327.218,0 446.652,799	16	327.277,446 446.651,423	59.462
17	327.277,969 446.657,403	18	327.279,493 446.669,973	12.662
19	327.279,837 446.675,329	20	327.280,461 446.682,817	7.514
21	327.279,455 446.682,818	22	327.257,863 446.682,846	21.592
23	327.257,856 446.684,121	24	327.251,178 446.684,11	6.678
25	327.250,324 446.684,109	26	327.246,765 446.683,795	3.573
27	327.230,739 446.683,725	28	327.201,565 446.684,068	29.176
29	327.137,562 446.683,907	1	327.089,593 446.686,635	48.047

Punct început	X / Y	Punct sfârșit	X / Y	Lungime segment (** (m)
2	327.084,054 446.686,95	3	327.048,988 446.687,973	35.081
4	327.052,947 446.678,896	5	327.060,766 446.669,788	12.004
6	327.068,932 446.663,272	7	327.076,116 446.661,118	7.5
8	327.077,098 446.660,824	9	327.080,36 446.660,659	3.266
10	327.134,692 446.658,038	11	327.143,064 446.656,565	8.501
12	327.144,821 446.656,256	13	327.160,349 446.653,524	15.767
14	327.181,377 446.653,518	15	327.218,0 446.652,799	36.63
16	327.277,446 446.651,423	17	327.277,969 446.657,403	6.003
18	327.279,493 446.669,973	19	327.279,837 446.675,329	5.367
20	327.280,461 446.682,817	21	327.279,455 446.682,818	1.006
22	327.257,863 446.682,846	23	327.257,856 446.684,121	1.275
24	327.251,178 446.684,11	25	327.250,324 446.684,109	0.854
26	327.246,765 446.683,795	27	327.230,739 446.683,725	16.026
28	327.201,565 446.684,068	29	327.137,562 446.683,907	64.003

\*\* Lungimile segmentelor sunt determinate în planul de proiecție Stereo 70 și sunt rotunjite la 1 milimetru.

\*\*\* Distanța dintre puncte este formată din segmente cumulate ce sunt mai mici decât valoarea 1 milimetru.





## DATE DESPRE IMOBILUL NR. 1010

Oficiul de Cadastru și Publicitate Imobiliară HUNEDOARA  
Biroul de Cadastru și Publicitate Imobiliară Hateg

## A. Partea I. Descrierea imobilului

TEREN Intravilan

Adresa: Loc. Hobita-Gradiste, Nr. 8, Jud. Hunedoara

Nr. Crt	Nr cadastral Nr. topografic	Suprafața* (mp)	Observații / Referințe
A1	60128	5.184	Sector cadastral:68 Teren neimprijmit;

## Construcții

Crt	Nr cadastral Nr. topografic	Adresa	Observații / Referințe
A1.1	60128-C1	Loc. Hobita-Gradiste, Nr. 8, Jud. Hunedoara	Nr. niveluri:1; S. construita la sol:138 mp; CASA: 3 CAMERE, BAIE, HOL, CAMARA, BECI
A1.2	60128-C2	Loc. Hobita-Gradiste, Nr. 8, Jud. Hunedoara	Nr. niveluri:1; S. construita la sol:53 mp; ANEXA: CAMARA, SOPRON
A1.3	60128-C3	Loc. Hobita-Gradiste, Nr. 8, Jud. Hunedoara	Nr. niveluri:1; S. construita la sol:151 mp; ANEXA: GRAJD, SURA, SOPRON
A1.4	60128-C4	Loc. Hobita-Gradiste, Nr. 8, Jud. Hunedoara	Nr. niveluri:1; S. construita la sol:46 mp; ANEXA: BUCATARIE DE VARA, CAMARA
A1.5	60128-C5	Loc. Hobita-Gradiste, Nr. 8, Jud. Hunedoara	Nr. niveluri:1; S. construita la sol:9 mp; ANEXA: MAGAZIE
A1.6	60128-C6	Loc. Hobita-Gradiste, Nr. 8, Jud. Hunedoara	Nr. niveluri:1; S. construita la sol:27 mp; ANEXA DIN LEMN: ADAPOST ANIMALE
A1.7	60128-C7	Loc. Hobita-Gradiste, Nr. 8, Jud. Hunedoara	Nr. niveluri:1; S. construita la sol:100 mp; ANEXA DIN LEMN: ADAPOST ANIMALE
A1.8	60128-C8	Loc. Hobita-Gradiste, Nr. 8, Jud. Hunedoara	Nr. niveluri:1; S. construita la sol:50 mp; ANEXA: ADAPOST ANIMALE

## B. Partea II. Proprietari și acte

Inscrieri privitoare la dreptul de proprietate și alte drepturi reale	Referințe	
<b>6852 / 24/09/2010</b>		
Act Administrativ nr. 1111, din 21/06/2010 emis de PRIMARIA SARMIZEGETUSA (act notarial nr. 1722/20-10-2010 emis de BNP VASIU MIHAELA CAMELIA.);		
B1	Intabulare, drept de PROPRIETATE, dobandit prin Construire, cota actuala 1/1, cota initiala 1/1 1) VOINONI VALERIA 2) VOINONI IOACHIM <i>OBSERVATII: Transcriere din CF 60117 Sarmizegetusa, cu titlu construire, Adeverinta nr. 265/1978-CONSILIUL POPULAR ORAS HATEG</i>	A1.1, A1.3
B2	Intabulare, drept de PROPRIETATE, dobandit prin Construire, cota actuala 1/2, cota initiala 1/1 1) VOINONI CASIANA	A1.2, A1.4, A1.5, A1.6, A1.7, A1.8
<b>633 / 12/01/2022</b>		
Act Notarial nr. 6, din 11/01/2022 emis de VasIU MIHAELA-CAMELIA;		
B3	Intabulare, drept de PROPRIETATE, dobandit prin Succesiune, cota actuala 1/1, cota initiala 1/1 1) MARTON DORINA-MIOARA	A1
B4	Intabulare, drept de PROPRIETATE, dobandit prin Succesiune, cota actuala 1/2, cota initiala 1/2 1) MARTON DORINA-MIOARA	A1.2, A1.4, A1.5, A1.6, A1.7, A1.8

## C. Partea III. SARCINI .

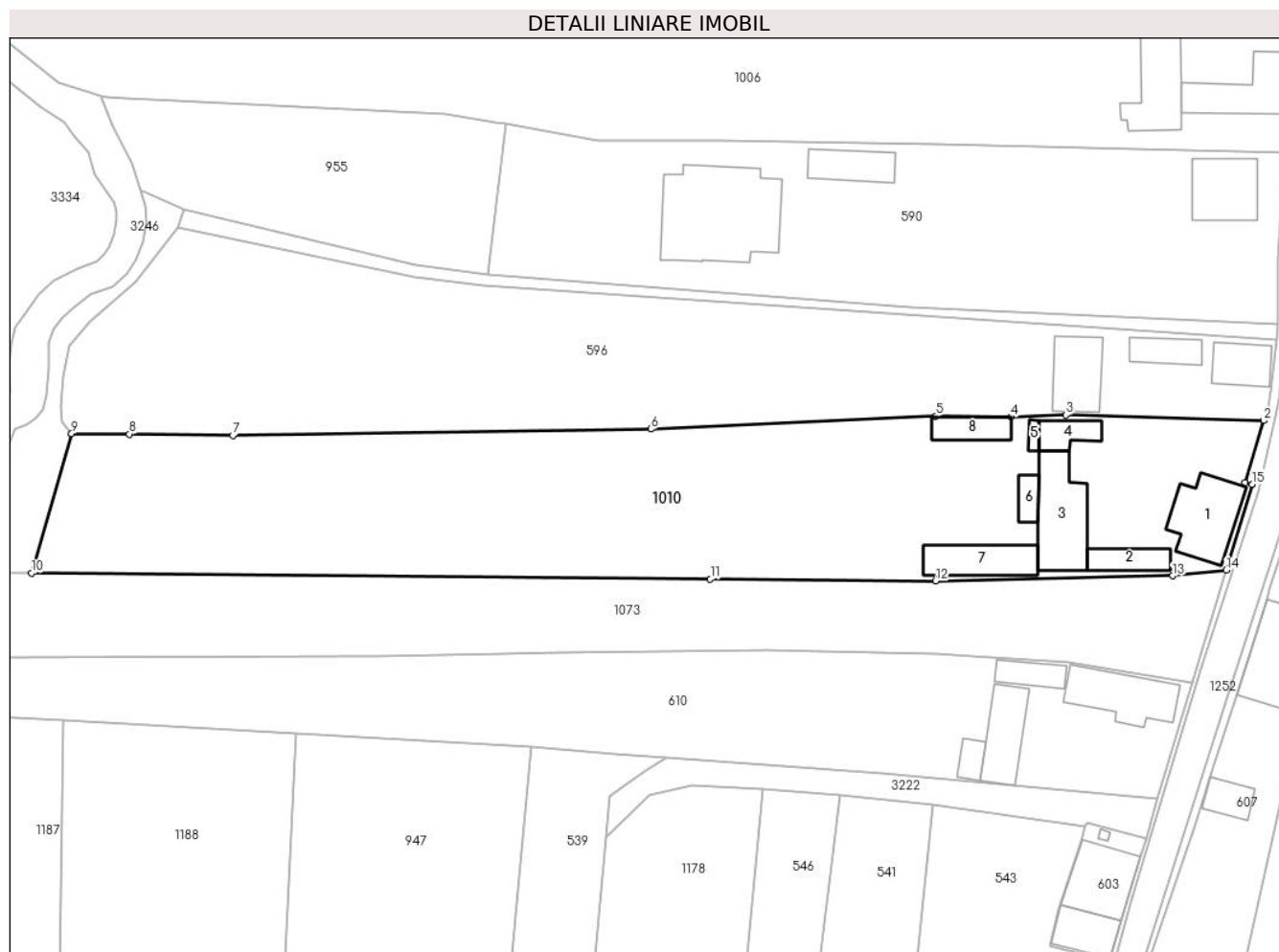
Inscrieri privind dezmembramintele dreptului de proprietate, drepturi reale de garanție și sarcini	Referințe
NU SUNT	

## Anexa Nr. 1 La Partea I

## Teren

Nr cadastral	Suprafața (mp)*	Observații / Referințe
60128	5.184	

\* Suprafața este determinată în planul de proiecție Stereo 70.



## Date referitoare la teren

Crt	Categorie folosință	Intravilan	Suprafața (mp)	Tarla	Parcelă	Nr. topo	Observații / Referințe
1	curți constructii	DA	1.262	2	39	-	
2	arabil	DA	146	2	40	-	
3	arabil	DA	194	2	38	-	
4	arabil	DA	1.415	2	37	-	
5	faneata	DA	2.167	2	36	-	

## Date referitoare la construcții

Crt	Număr	Destinație construcție	Supraf. (mp)	Situație juridică	Observații / Referințe
A1.1	60128-C1	construcții de locuințe	138	Cu acte	Nr. niveluri:1; S. construita la sol:138 mp; CASA: 3 CAMERE, BAIE, HOL, CAMARA, BECI
A1.2	60128-C2	construcții anexa	53	Cu acte	Nr. niveluri:1; S. construita la sol:53 mp; ANEXA: CAMARA, SOPRON
A1.3	60128-C3	construcții anexa	151	Cu acte	Nr. niveluri:1; S. construita la sol:151 mp; ANEXA: GRAJD, SURA, SOPRON
A1.4	60128-C4	construcții anexa	Din acte: 47 Masurata: 46	Cu acte	Nr. niveluri:1; S. construita la sol:46 mp; ANEXA: BUCATARIE DE VARA, CAMARA
A1.5	60128-C5	construcții anexa	9	Cu acte	Nr. niveluri:1; S. construita la sol:9 mp; ANEXA: MAGAZIE
A1.6	60128-C6	construcții anexa	27	Cu acte	Nr. niveluri:1; S. construita la sol:27 mp; ANEXA DIN LEMN: ADAPOST ANIMALE
A1.7	60128-C7	construcții anexa	100	Cu acte	Nr. niveluri:1; S. construita la sol:100 mp; ANEXA DIN LEMN: ADAPOST ANIMALE

Crt	Număr	Destinație construcție	Supraf. (mp)	Situație juridică	Observații / Referințe
A1.8	60128-C8	construcții anexa	50	Cu acte	Nr. niveluri:1; S. construita la sol:50 mp; ANEXA: ADAPOST ANIMALE

**Lungime Segmente**

1) Valorile lungimilor segmentelor sunt obținute din proiecție în plan.

Punct început	X / Y	Punct sfârșit	X / Y	Lungime segment (** (m)
1	327.270,294 446.595,49	2	327.273,468 446.605,986	10.965
2	327.273,468 446.605,986	3	327.239,901 446.606,945	33.581
3	327.239,901 446.606,945	4	327.230,589 446.606,608	9.318
4	327.230,589 446.606,608	5	327.217,803 446.606,785	12.787
5	327.217,803 446.606,785	6	327.169,467 446.604,554	48.387
6	327.169,467 446.604,554	7	327.098,566 446.603,502	70.909
7	327.098,566 446.603,502	8	327.080,973 446.603,701	17.594
8	327.080,973 446.603,701	9	327.071,186 446.603,812	9.788
9	327.071,186 446.603,812	10	327.064,393 446.580,114	24.652
10	327.064,393 446.580,114	11	327.179,565 446.579,118	115.176
11	327.179,565 446.579,118	12	327.217,808 446.578,787	38.244
12	327.217,808 446.578,787	13	327.258,024 446.579,668	40.226
13	327.258,024 446.579,668	14	327.267,072 446.580,637	9.1
14	327.267,072 446.580,637	15	327.271,479 446.595,215	15.23
15	327.271,479 446.595,215	1	327.270,294 446.595,49	1.216

\*\* Lungimile segmentelor sunt determinate în planul de proiecție Stereo 70 și sunt rotunjite la 1 milimetru.

\*\*\* Distanța dintre puncte este formată din segmente cumulate ce sunt mai mici decât valoarea 1 milimetru.



**DATE DESPRE IMOBILUL NR. 1017**

Oficiul de Cadastru și Publicitate Imobiliară HUNEDOARA  
Biroul de Cadastru și Publicitate Imobiliară Hateg

**A. Partea I. Descrierea imobilului**

TEREN Intravilan

Adresa: Loc. Hobita-Gradiste, Jud. Hunedoara

Nr. Crt	Nr cadastral Nr. topografic	Suprafața* (mp)	Observații / Referințe
A1	60908	680	Sector cadastral:68 Teren neimprejmuit;

**B. Partea II. Proprietari și acte**

Inscrieri privitoare la dreptul de proprietate și alte drepturi reale		Referințe
<b>1245 / 19/01/2017</b>		
Act Normativ nr. HG nr. 1352, din 27/12/2001 emis de GUVERNUL ROMANIEI-Anexa nr. 56 la HG nr. 1352/2001 (act administrativ nr 39 din 09.01.2017, emis de PRIMARIA SARMIZEGETUSA;act normativ nr 11 din 24.02.2017, emis de CONSILIUL LOCAL SARMIZEGETUSA);		
B1	Intabulare, drept de PROPRIETATE, dobandit prin Lege, cota actuala 1/1, cota initiala 1/1 1) COMUNA SARMIZEGETUSA-DOMENIUL PUBLIC, CIF:4633293	A1

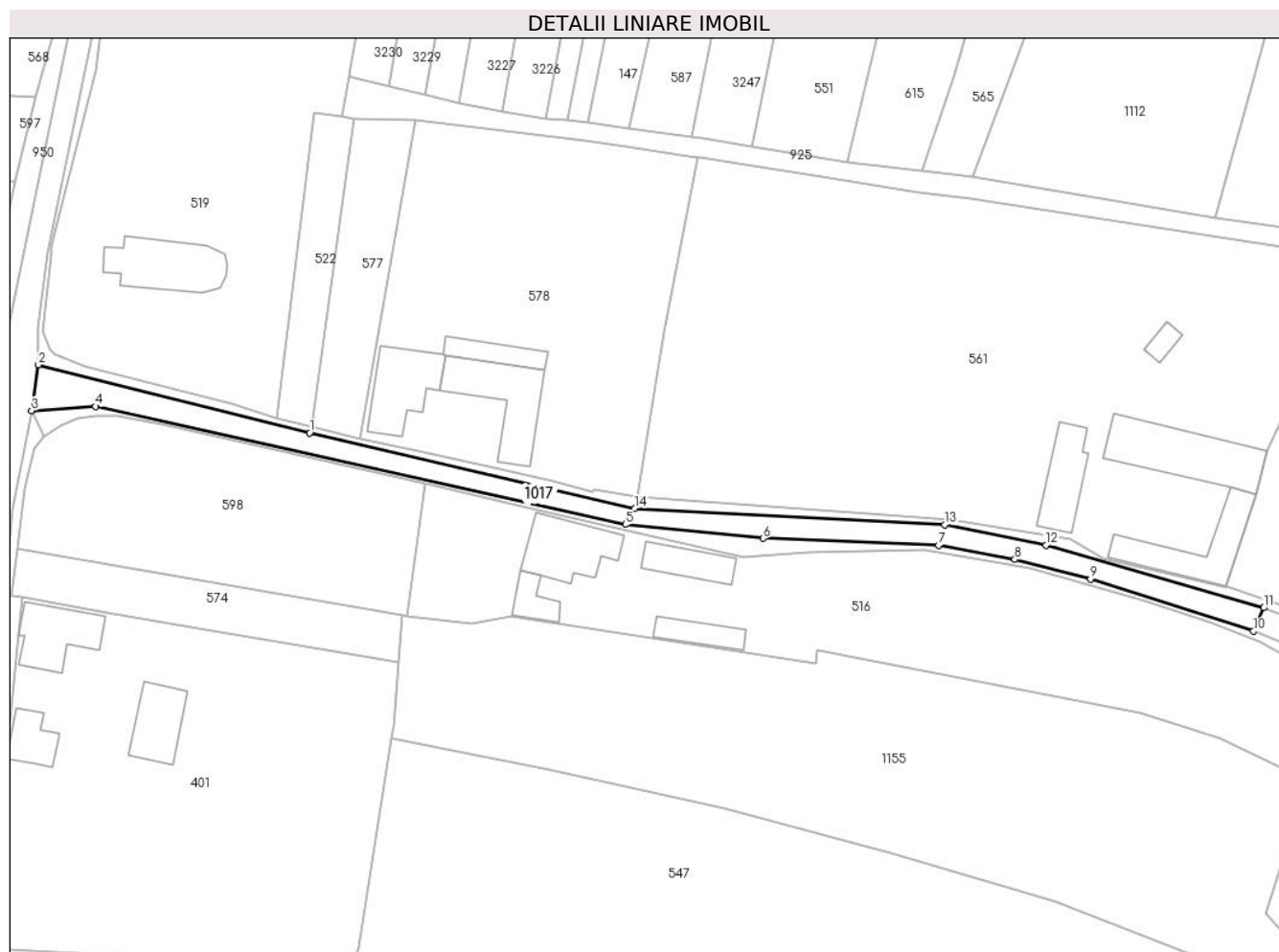
**C. Partea III. SARCINI .**

Inscrieri privind dezmembramintele dreptului de proprietate, drepturi reale de garanție și sarcini	Referințe
NU SUNT	

### Teren

Nr cadastral	Suprafața (mp)*	Observații / Referințe
60908	680	

\* Suprafața este determinată în planul de proiecție Stereo 70.



### Date referitoare la teren

Crt	Categorie folosință	Intravilan	Suprafața (mp)	Tarla	Parcelă	Nr. topo	Observații / Referințe
1	drum	DA	680	-	1DR	-	Drum în sat Hobita, lungime 200 ml, poz. inv 33, asfaltat.

### Lungime Segmente

1) Valorile lungimilor segmentelor sunt obținute din proiecție în plan.

Punct început	X / Y	Punct sfârșit	X / Y	Lungime segment (** (m)
1	327.263,55 446.327,091	2	327.220,785 446.337,818	44.09
2	327.220,785 446.337,818	3	327.219,696 446.330,588	7.312
3	327.219,696 446.330,588	4	327.229,791 446.331,259	10.117
4	327.229,791 446.331,259	5	327.313,336 446.312,672	85.588
5	327.313,336 446.312,672	6	327.335,046 446.310,481	21.82



Punct început	X / Y	Punct sfârşit	X / Y	Lungime segment (** (m)
6	327.335,046 446.310,481	7	327.362,718 446.309,395	27.693
7	327.362,718 446.309,395	8	327.374,746 446.307,168	12.232
8	327.374,746 446.307,168	9	327.386,704 446.304,084	12.349
9	327.386,704 446.304,084	10	327.412,424 446.295,85	27.006
10	327.412,424 446.295,85	11	327.414,011 446.299,522	4.0
11	327.414,011 446.299,522	12	327.379,674 446.309,385	35.725
12	327.379,674 446.309,385	13	327.363,653 446.312,623	16.345
13	327.363,653 446.312,623	14	327.314,847 446.315,155	48.872
14	327.314,847 446.315,155	1	327.263,55 446.327,091	52.667

\*\* Lungimile segmentelor sunt determinate în planul de proiecție Stereo 70 și sunt rotunjite la 1 milimetru.

\*\*\* Distanța dintre puncte este formată din segmente cumulate ce sunt mai mici decât valoarea 1 milimetru.



**DATE DESPRE IMOBILUL NR. 1046**

Oficiul de Cadastru și Publicitate Imobiliară HUNEDOARA  
Biroul de Cadastru și Publicitate Imobiliară Hateg

**A. Partea I. Descrierea imobilului**

TEREN Intravilan

Adresa: Loc. Hobita-Gradiste, Nr. 2, Jud. Hunedoara

Nr. Crt	Nr cadastral Nr. topografic	Suprafața* (mp)	Observații / Referințe
A1		Din acte: 3.500 Masurata: 5.645	Sector cadastral:68 Teren imprejmuit;

**Construcții**

Crt	Nr cadastral Nr. topografic	Adresa	Observații / Referințe
A1.1		Loc. Hobita-Gradiste, Nr. 2, Jud. Hunedoara	Nr. niveluri:2; S. construita la sol:158 mp; Construcție de locuit
A1.2		Loc. Hobita-Gradiste, Nr. 2, Jud. Hunedoara	Nr. niveluri:1; S. construita la sol:86 mp; Anexă
A1.3		Loc. Hobita-Gradiste, Nr. 2, Jud. Hunedoara	Nr. niveluri:1; S. construita la sol:76 mp; Anexă
A1.4		Loc. Hobita-Gradiste, Nr. 2, Jud. Hunedoara	Nr. niveluri:1; S. construita la sol:149 mp; Anexă
A1.5		Loc. Hobita-Gradiste, Nr. 2, Jud. Hunedoara	Nr. niveluri:1; S. construita la sol:53 mp; Anexă

**B. Partea II. Proprietari și acte**

Inscrieri privitoare la dreptul de proprietate și alte drepturi reale		Referințe
<b>1 / 31/01/2024</b>		
Act Administrativ nr. 41410/78, din 07/10/1997 emis de CJPSDPAT HUNEDOARA;		
B1	Intabulare, drept de PROPRIETATE, dobandit prin Reconstituire, cota actuala 1/1 1) IOVĂNESCU ROMULUS DEFUNCT:Da	A1
<b>1 / 01/04/2024</b>		
Act Administrativ nr. 651, din 01/04/2024 emis de Primăria Sarmizegetusa;		
B2	Intabulare, drept de PROPRIETATE, dobandit prin Lege, cota actuala 1/1 1) IOVĂNESCU ROMULUS DEFUNCT:Da	A1.1, A1.2, A1.3, A1.4, A1.5

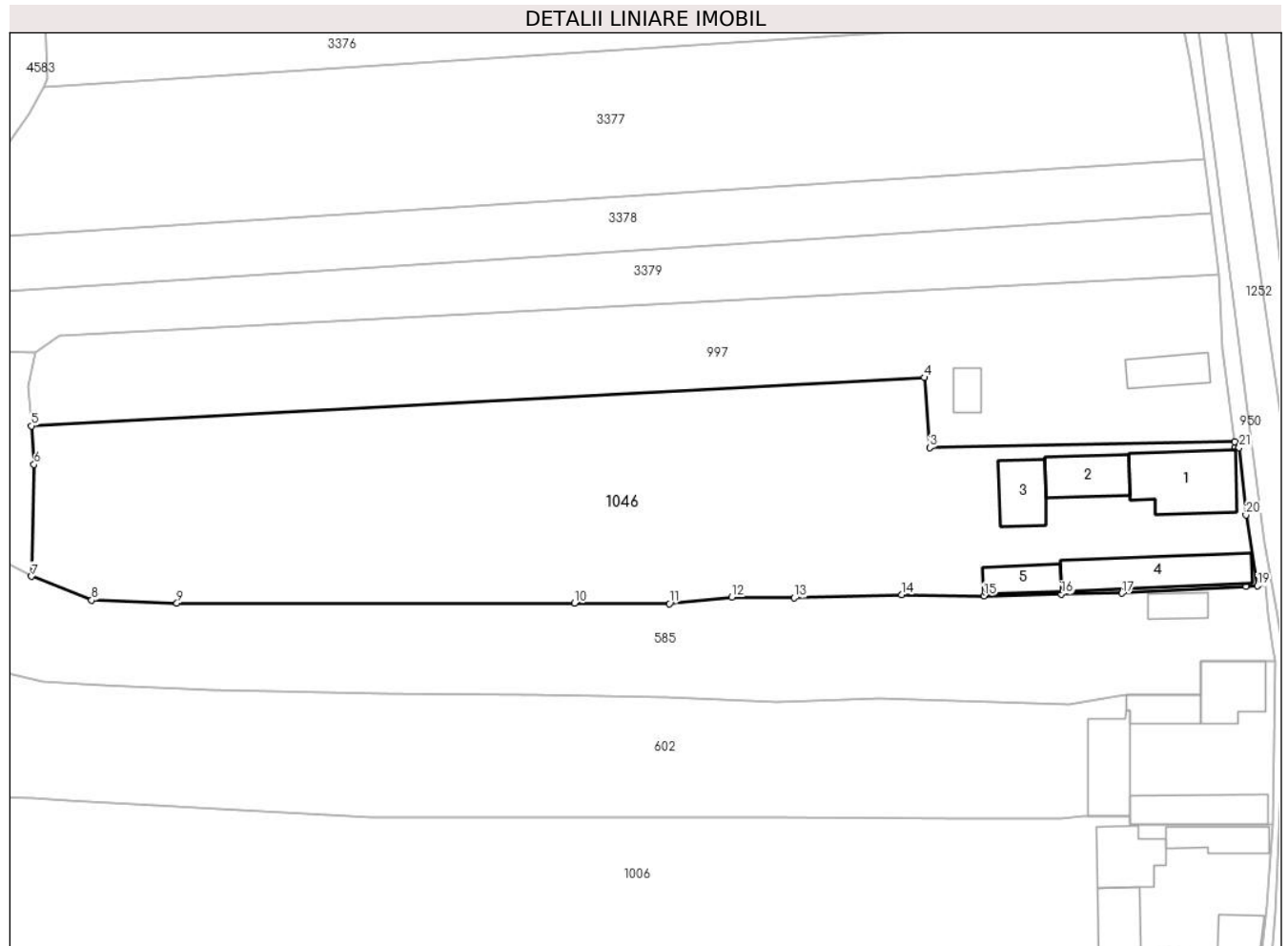
**C. Partea III. SARCINI .**

Inscrieri privind dezmembramintele dreptului de proprietate, drepturi reale de garanție și sarcini	Referințe
NU SUNT	

**Teren**

Nr cadastral	Suprafața (mp)*	Observații / Referințe
	Din acte: 3.500 Masurata: 5.645	

\* Suprafața este determinată în planul de proiecție Stereo 70.



**Date referitoare la teren**

Crt	Categorie folosință	Intra vilan	Suprafața (mp)	Tarla	Parcelă	Nr. topo	Observații / Referințe
1	faneata	DA	70	1	1/2	-	
2	faneata	DA	470	1	2	-	
3	arabil	DA	3.445	1	3	-	
4	curti constructii	DA	1.100	1	7	-	
5	faneata	DA	560	1	8	-	

**Date referitoare la construcții**

Crt	Număr	Destinație construcție	Supraf. (mp)	Situație juridică	Observații / Referințe
A1.1		construcții de locuințe	158	Cu acte	Nr. niveluri:2; S. construita la sol:158 mp; Construcție de locuit
A1.2		construcții anexa	86	Cu acte	Nr. niveluri:1; S. construita la sol:86 mp; Anexă
A1.3		construcții anexa	76	Cu acte	Nr. niveluri:1; S. construita la sol:76 mp; Anexă
A1.4		construcții anexa	149	Cu acte	Nr. niveluri:1; S. construita la sol:149 mp; Anexă
A1.5		construcții anexa	53	Cu acte	Nr. niveluri:1; S. construita la sol:53 mp; Anexă

## Lungime Segmente

1) Valorile lungimilor segmentelor sunt obținute din proiecție în plan.

Punct început	X / Y	Punct sfârșit	X / Y	Lungime segment (** (m)
1	327.274,416 446.742,496	2	327.274,345 446.743,4	0.907
3	327.226,071 446.742,492	4	327.225,233 446.753,587	11.127
5	327.083,855 446.745,943	6	327.084,272 446.739,825	6.132
7	327.083,874 446.722,108	8	327.093,402 446.718,368	10.236
9	327.106,892 446.717,863	10	327.169,838 446.717,861	62.946
11	327.184,854 446.717,8	12	327.194,746 446.718,821	9.945
13	327.204,649 446.718,721	14	327.221,674 446.719,209	17.032
15	327.234,639 446.719,02	16	327.246,922 446.719,309	12.286
17	327.256,514 446.719,469	18	327.276,206 446.720,485	19.718
19	327.277,987 446.720,63	20	327.276,165 446.731,832	11.349
21	327.275,079 446.742,531	1	327.274,416 446.742,496	0.664

Punct început	X / Y	Punct sfârșit	X / Y	Lungime segment (** (m)
2	327.274,345 446.743,4	3	327.226,071 446.742,492	48.283
4	327.225,233 446.753,587	5	327.083,855 446.745,943	141.584
6	327.084,272 446.739,825	7	327.083,874 446.722,108	17.721
8	327.093,402 446.718,368	9	327.106,892 446.717,863	13.499
10	327.169,838 446.717,861	11	327.184,854 446.717,8	15.016
12	327.194,746 446.718,821	13	327.204,649 446.718,721	9.904
14	327.221,674 446.719,209	15	327.234,639 446.719,02	12.966
16	327.246,922 446.719,309	17	327.256,514 446.719,469	9.593
18	327.276,206 446.720,485	19	327.277,987 446.720,63	1.787
20	327.276,165 446.731,832	21	327.275,079 446.742,531	10.754

\*\* Lungimile segmentelor sunt determinate în planul de proiecție Stereo 70 și sunt rotunjite la 1 milimetru.

\*\*\* Distanța dintre puncte este formată din segmente cumulate ce sunt mai mici decât valoarea 1 milimetru.



**DATE DESPRE IMOBILUL NR. 1073**

Oficiul de Cadastru și Publicitate Imobiliară HUNEDOARA  
Biroul de Cadastru și Publicitate Imobiliară Hateg

**A. Partea I. Descrierea imobilului**

TEREN Intravilan

Adresa: Loc. Hobita-Gradiste, Jud. Hunedoara

Nr. Crt	Nr cadastral Nr. topografic	Suprafața* (mp)	Observații / Referințe
A1		2.796	Sector cadastral:68 Teren imprejmuit;

**B. Partea II. Proprietari și acte**

Inscrieri privitoare la dreptul de proprietate și alte drepturi reale	Referințe
<b>1 / 01/02/2024</b>	
Act Administrativ nr. 24501/12, din 14/08/2001 emis de CJPSDPAT HUNEDOARA;	
B1 Intabulare, drept de PROPRIETATE, dobandit prin Reconstituire, cota actuala 1/1 1) BUGARIU IULIAN	A1

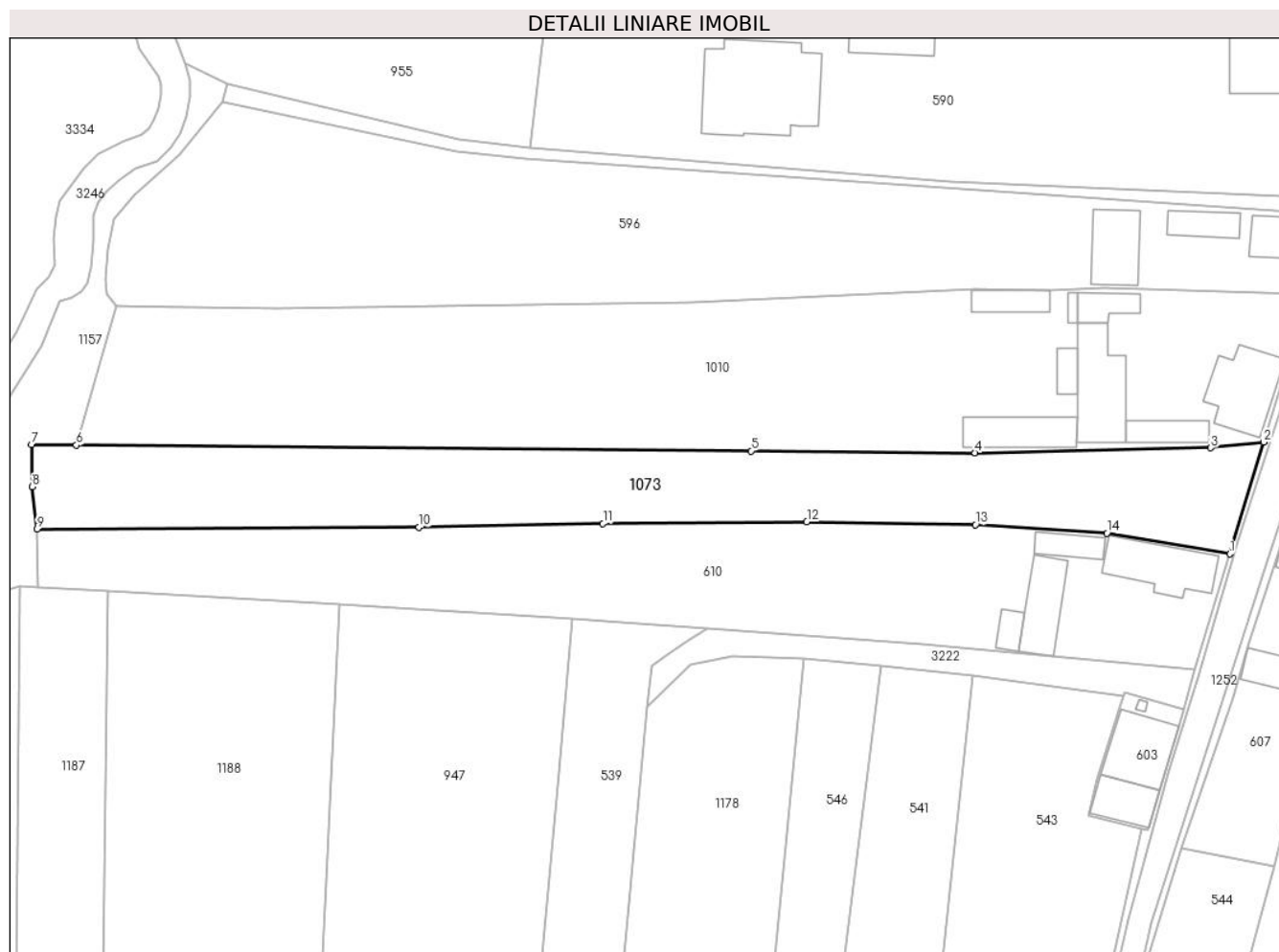
**C. Partea III. SARCINI .**

Inscrieri privind dezmembramintele dreptului de proprietate, drepturi reale de garanție și sarcini	Referințe
NU SUNT	

**Teren**

Nr cadastral	Suprafața (mp)*	Observații / Referințe
	2.796	

\* Suprafața este determinată în planul de proiecție Stereo 70.



**Date referitoare la teren**

Crt	Categorie folosință	Intravilan	Suprafața (mp)	Tarla	Parcelă	Nr. topo	Observații / Referințe
1	arabil	DA	1.298	1	41	-	
2	faneata	DA	1.498	1	42	-	

**Lungime Segmente**

1) Valorile lungimilor segmentelor sunt obținute din proiecție în plan.

Punct început	X / Y	Punct sfârșit	X / Y	Lungime segment (** (m)
1	327.261,291 446.561,556	2	327.267,072 446.580,637	19.938
2	327.267,072 446.580,637	3	327.258,024 446.579,668	9.1
3	327.258,024 446.579,668	4	327.217,808 446.578,787	40.226
4	327.217,808 446.578,787	5	327.179,565 446.579,118	38.244



Punct început	X / Y	Punct sfârşit	X / Y	Lungime segment (** (m)
5	327.179,565 446.579,118	6	327.064,393 446.580,114	115.176
6	327.064,393 446.580,114	7	327.056,749 446.580,228	7.645
7	327.056,749 446.580,228	8	327.056,817 446.573,014	7.214
8	327.056,817 446.573,014	9	327.057,682 446.565,801	7.265
9	327.057,682 446.565,801	10	327.122,883 446.566,102	65.202
10	327.122,883 446.566,102	11	327.154,276 446.566,741	31.4
11	327.154,276 446.566,741	12	327.189,071 446.567,025	34.796
12	327.189,071 446.567,025	13	327.217,836 446.566,534	28.769
13	327.217,836 446.566,534	14	327.240,325 446.565,087	22.536
14	327.240,325 446.565,087	1	327.261,291 446.561,556	21.261

\*\* Lungimile segmentelor sunt determinate în planul de proiecție Stereo 70 și sunt rotunjite la 1 milimetru.

\*\*\* Distanța dintre puncte este formată din segmente cumulate ce sunt mai mici decât valoarea 1 milimetru.



**DATE DESPRE IMOBILUL NR. 1109**

Oficiul de Cadastru și Publicitate Imobiliară HUNEDOARA  
Biroul de Cadastru și Publicitate Imobiliară Hateg

**A. Partea I. Descrierea imobilului**

TEREN Intravilan

Adresa: Loc. Hobita-Gradiste, Nr. 23, Jud. Hunedoara

Nr. Crt	Nr cadastral Nr. topografic	Suprafața* (mp)	Observații / Referințe
A1		Din acte: 1.353 Masurata: 1.769	Sector cadastral:68 Teren imprejmuit;

**Construcții**

Crt	Nr cadastral Nr. topografic	Adresa	Observații / Referințe
A1.1		Loc. Hobita-Gradiste, Nr. 23, Jud. Hunedoara	Nr. niveluri:1; S. construita la sol:100 mp; Construcție de locuit
A1.2		Loc. Hobita-Gradiste, Nr. 23, Jud. Hunedoara	Nr. niveluri:1; S. construita la sol:56 mp; Anexă
A1.3		Loc. Hobita-Gradiste, Nr. 23, Jud. Hunedoara	Nr. niveluri:1; S. construita la sol:85 mp; Anexă
A1.4		Loc. Hobita-Gradiste, Nr. 23, Jud. Hunedoara	Nr. niveluri:1; S. construita la sol:82 mp; Anexă

**B. Partea II. Proprietari și acte**

Inscrieri privitoare la dreptul de proprietate și alte drepturi reale		Referințe
<b>1 / 01/02/2024</b>		
Act Administrativ nr. 90154/222, din 23/06/2005 emis de CJPSDPAT HUNEDOARA;		
B1	Intabulare, drept de PROPRIETATE, dobândit prin Reconstituire, cota actuala 1/1 1) AVRĂMONI NICA DEFUNCT:Da	A1
<b>1 / 01/04/2024</b>		
Act Administrativ nr. 651, din 01/04/2024 emis de Primăria Sarmizegetusa;		
B1	Intabulare, drept de PROPRIETATE, dobândit prin Lege, cota actuala 1/1 1) AVRĂMONI NICA DEFUNCT:Da	A1.1, A1.2, A1.3, A1.4

**C. Partea III. SARCINI .**

Inscrieri privind dezmembramintele dreptului de proprietate, drepturi reale de garanție și sarcini	Referințe
NU SUNT	

**Teren**

Nr cadastral	Suprafața (mp)*	Observații / Referințe
	Din acte: 1.353 Masurata: 1.769	

\* Suprafața este determinată în planul de proiecție Stereo 70.



**Date referitoare la teren**

Crt	Categorie folosință	Intra vilan	Suprafața (mp)	Tarla	Parcelă	Nr. topo	Observații / Referințe
1	faneata	DA	1.113	7	228	-	
2	curți constructii	DA	656	7	230	-	

**Date referitoare la construcții**

Crt	Număr	Destinație construcție	Supraf. (mp)	Situație juridică	Observații / Referințe
A1.1		construcții de locuințe	100	Cu acte	Nr. niveluri:1; S. construita la sol:100 mp; Construcție de locuit
A1.2		construcții anexa	56	Cu acte	Nr. niveluri:1; S. construita la sol:56 mp; Anexă
A1.3		construcții anexa	85	Cu acte	Nr. niveluri:1; S. construita la sol:85 mp; Anexă
A1.4		construcții anexa	82	Cu acte	Nr. niveluri:1; S. construita la sol:82 mp; Anexă

**Lungime Segmente**

1) Valorile lungimilor segmentelor sunt obținute din proiecție în plan.

Punct început	X / Y	Punct sfârșit	X / Y	Lungime segment (** (m)

Punct început	X / Y	Punct sfârşit	X / Y	Lungime segment (** (m)
1	327.447,776 446.436,241	2	327.449,985 446.450,325	14.256
2	327.449,985 446.450,325	3	327.446,69 446.450,986	3.361
3	327.446,69 446.450,986	4	327.438,6 446.453,381	8.437
4	327.438,6 446.453,381	5	327.435,328 446.439,25	14.505
5	327.435,328 446.439,25	6	327.430,806 446.440,909	4.817
6	327.430,806 446.440,909	7	327.422,249 446.417,207	25.199
7	327.422,249 446.417,207	8	327.420,026 446.410,306	7.25
8	327.420,026 446.410,306	9	327.412,568 446.383,641	27.688
9	327.412,568 446.383,641	10	327.406,262 446.361,016	23.487
10	327.406,262 446.361,016	11	327.421,124 446.358,832	15.022
11	327.421,124 446.358,832	12	327.422,856 446.358,511	1.761
12	327.422,856 446.358,511	13	327.425,371 446.366,184	8.075
13	327.425,371 446.366,184	14	327.433,937 446.390,544	25.822
14	327.433,937 446.390,544	15	327.444,305 446.411,772	23.625
15	327.444,305 446.411,772	16	327.446,784 446.419,549	8.163
16	327.446,784 446.419,549	17	327.446,351 446.427,697	8.159
17	327.446,351 446.427,697	1	327.447,776 446.436,241	8.662

\*\* Lungimile segmentelor sunt determinate în planul de proiecție Stereo 70 și sunt rotunjite la 1 milimetru.

\*\*\* Distanța dintre puncte este formată din segmente cumulate ce sunt mai mici decât valoarea 1 milimetru.



**DATE DESPRE IMOBILUL NR. 1112**

Oficiul de Cadastru și Publicitate Imobiliară HUNEDOARA  
Biroul de Cadastru și Publicitate Imobiliară Hateg

**A. Partea I. Descrierea imobilului**

TEREN Intravilan

Adresa: Loc. Hobita-Gradiste, Nr. 22, Jud. Hunedoara

Nr. Crt	Nr cadastral Nr. topografic	Suprafața* (mp)	Observații / Referințe
A1		3.467	Sector cadastral:68 Teren imprejmuit;

**Construcții**

Crt	Nr cadastral Nr. topografic	Adresa	Observații / Referințe
A1.1		Loc. Hobita-Gradiste, Nr. 22, Jud. Hunedoara	Nr. niveluri:1; S. construita la sol:73 mp; Construcție de locuit
A1.2		Loc. Hobita-Gradiste, Nr. 22, Jud. Hunedoara	Nr. niveluri:1; S. construita la sol:53 mp; Construcție de locuit
A1.3		Loc. Hobita-Gradiste, Nr. 22, Jud. Hunedoara	Nr. niveluri:1; S. construita la sol:66 mp; Anexă
A1.4		Loc. Hobita-Gradiste, Nr. 22, Jud. Hunedoara	Nr. niveluri:1; S. construita la sol:34 mp; Anexă

**B. Partea II. Proprietari și acte**

Inscrieri privitoare la dreptul de proprietate și alte drepturi reale	Referințe
<b>1 / 31/01/2024</b>	
Act Notarial nr. Contract de întreținere nr248, din 24/01/2007 emis de NP Lupulescu Cătălin Marius;	
B1	A1, A1.1, A1.2, A1.3, A1.4
Intabulare, drept de PROPRIETATE, dobandit prin Conventie, cota actuala 1/1	
1) MIREA CRISTINA ALINA	
2) IONESCU EMANUEL-PETRU	

**C. Partea III. SARCINI**

Inscrieri privind dezmembramintele dreptului de proprietate, drepturi reale de garanție și sarcini	Referințe
<b>1 / 31/01/2024</b>	
Act Notarial nr. Contract de întreținere nr 248, din 24/01/2007 emis de NP Lupulescu Cătălin Marius;	
C1	A1, A1.1, A1.2, A1.3, A1.4
Intabulare, drept de UZUFRACT VIAGERcu obligația întreținerii, dobandit prin Conventie, cota actuala 1/1	
1) IORGONI IOAN	

**Teren**

Nr cadastral	Suprafața (mp)*	Observații / Referințe
	3.467	

\* Suprafața este determinată în planul de proiecție Stereo 70.



**Date referitoare la teren**

Crt	Categorie folosință	Intra vilan	Suprafața (mp)	Tarla	Parcelă	Nr. topo	Observații / Referințe
1	curți constructii	DA	843	-	231	-	
2	faneata	DA	1.547	-	232	-	
3	arabil	DA	1.077	-	233	-	

**Date referitoare la construcții**

Crt	Număr	Destinație construcție	Supraf. (mp)	Situație juridică	Observații / Referințe
A1.1		construcții de locuințe	73	Cu acte	Nr. niveluri:1; S. construita la sol:73 mp; Construcție de locuit
A1.2		construcții de locuințe	53	Cu acte	Nr. niveluri:1; S. construita la sol:53 mp; Construcție de locuit
A1.3		construcții anexa	66	Cu acte	Nr. niveluri:1; S. construita la sol:66 mp; Anexă
A1.4		construcții anexa	34	Cu acte	Nr. niveluri:1; S. construita la sol:34 mp; Anexă



**Lungime Segmente**

1) Valorile lungimilor segmentelor sunt obținute din proiecție în plan.

Punct început	X / Y	Punct sfârșit	X / Y	Lungime segment (** (m)
1	327.446,732 446.452,862	2	327.448,239 446.456,81	4.226
2	327.448,239 446.456,81	3	327.437,947 446.459,528	10.645
3	327.437,947 446.459,528	4	327.430,634 446.461,527	7.581
4	327.430,634 446.461,527	5	327.428,167 446.459,801	3.011
5	327.428,167 446.459,801	6	327.421,285 446.463,529	7.827
6	327.421,285 446.463,529	7	327.414,595 446.457,179	9.224
7	327.414,595 446.457,179	8	327.407,759 446.450,703	9.416
8	327.407,759 446.450,703	9	327.403,096 446.446,355	6.376
9	327.403,096 446.446,355	10	327.393,548 446.433,165	16.283
10	327.393,548 446.433,165	11	327.385,585 446.414,194	20.574
11	327.385,585 446.414,194	12	327.368,058 446.367,382	49.986
12	327.368,058 446.367,382	13	327.406,262 446.361,016	38.731
13	327.406,262 446.361,016	14	327.412,568 446.383,641	23.487
14	327.412,568 446.383,641	15	327.420,026 446.410,306	27.688
15	327.420,026 446.410,306	16	327.422,249 446.417,207	7.25
16	327.422,249 446.417,207	17	327.430,806 446.440,909	25.199
17	327.430,806 446.440,909	18	327.435,328 446.439,25	4.817
18	327.435,328 446.439,25	19	327.438,6 446.453,381	14.505
19	327.438,6 446.453,381	20	327.446,69 446.450,986	8.437
20	327.446,69 446.450,986	1	327.446,732 446.452,862	1.876

\*\* Lungimile segmentelor sunt determinate în planul de proiecție Stereo 70 și sunt rotunjite la 1 milimetru.

\*\*\* Distanța dintre puncte este formată din segmente cumulate ce sunt mai mici decât valoarea 1 milimetru.



**DATE DESPRE IMOBILUL NR. 1146**

Oficiul de Cadastru și Publicitate Imobiliară HUNEDOARA  
Biroul de Cadastru și Publicitate Imobiliară Hateg

**A. Partea I. Descrierea imobilului**

TEREN Intravilan

Adresa: Loc. Hobita-Gradiste, Jud. Hunedoara

Nr. Crt	Nr cadastral Nr. topografic	Suprafața* (mp)	Observații / Referințe
A1		635	Sector cadastral:68 Teren neimprejmuit;

**B. Partea II. Proprietari și acte**

Inscrieri privitoare la dreptul de proprietate și alte drepturi reale		Referințe
<b>1 / 02/02/2024</b>		
Act Normativ nr. 7, din 13/03/1996 emis de Parlamentul României;		
B1	Inscrierea provizorie, drept de PROPRIETATE, dobandit prin Lege, cota actuala 1/1	A1
1) <b>COMUNA SARMIZEGETUSA</b> , CIF:4633293, Proprietar neidentificat		

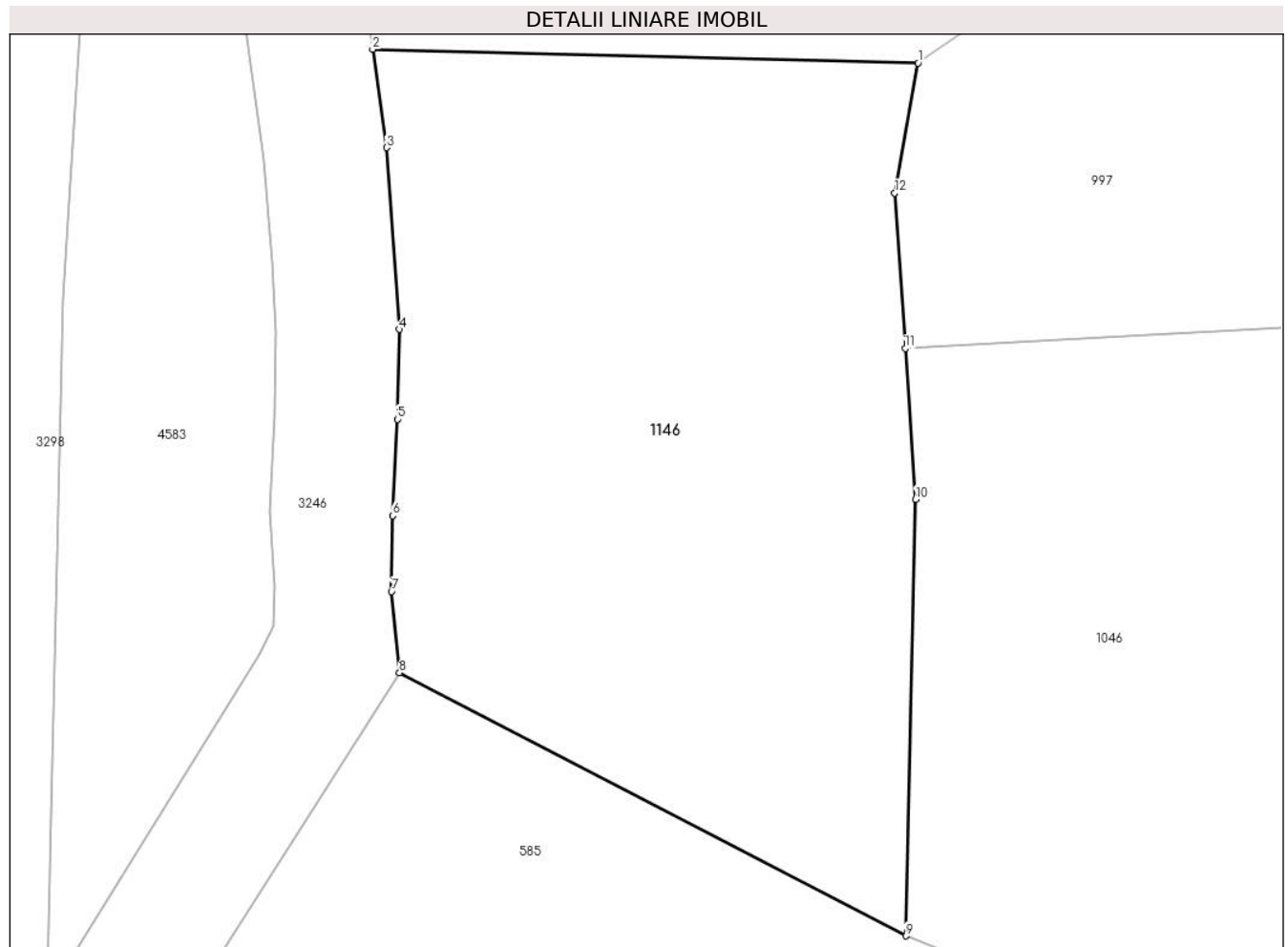
**C. Partea III. SARCINI .**

Inscrieri privind dezmembramintele dreptului de proprietate, drepturi reale de garanție și sarcini	Referințe
NU SUNT	

**Teren**

Nr cadastral	Suprafața (mp)*	Observații / Referințe
	635	

\* Suprafața este determinată în planul de proiecție Stereo 70.



**Date referitoare la teren**

Crt	Categorie folosință	Intravilan	Suprafața (mp)	Tarla	Parcelă	Nr. topo	Observații / Referințe
1	neproductiv	DA	635	-	-	-	

**Lungime Segmente**

1) Valorile lungimilor segmentelor sunt obținute din proiecție în plan.

Punct început	X / Y	Punct sfârșit	X / Y	Lungime segment (** (m)
1	327.084,38 446.757,531	2	327.062,226 446.758,089	22.161
2	327.062,226 446.758,089	3	327.062,782 446.754,099	4.029
3	327.062,782 446.754,099	4	327.063,315 446.746,72	7.398
4	327.063,315 446.746,72	5	327.063,233 446.743,072	3.649
5	327.063,233 446.743,072	6	327.063,027 446.739,155	3.922

Punct început	X / Y	Punct sfârșit	X / Y	Lungime segment (** (m)
6	327.063,027 446.739,155	7	327.062,986 446.736,081	3.074
7	327.062,986 446.736,081	8	327.063,307 446.732,783	3.314
8	327.063,307 446.732,783	9	327.083,874 446.722,108	23.172
9	327.083,874 446.722,108	10	327.084,272 446.739,825	17.721
10	327.084,272 446.739,825	11	327.083,855 446.745,943	6.132
11	327.083,855 446.745,943	12	327.083,425 446.752,257	6.329
12	327.083,425 446.752,257	1	327.084,38 446.757,531	5.36

\*\* Lungimile segmentelor sunt determinate în planul de proiecție Stereo 70 și sunt rotunjite la 1 milimetru.

\*\*\* Distanța dintre puncte este formată din segmente cumulate ce sunt mai mici decât valoarea 1 milimetru.



**DATE DESPRE IMOBILUL NR. 1150**

Oficiul de Cadastru și Publicitate Imobiliară HUNEDOARA  
Biroul de Cadastru și Publicitate Imobiliară Hateg

**A. Partea I. Descrierea imobilului**

TEREN Intravilan

Adresa: Loc. Hobita-Gradiste, Jud. Hunedoara

Nr. Crt	Nr cadastral Nr. topografic	Suprafața* (mp)	Observații / Referințe
A1		2.400	Sector cadastral:68 Teren neimpregmuit;

**B. Partea II. Proprietari și acte**

Inscrieri privitoare la dreptul de proprietate și alte drepturi reale		Referințe
<b>1 / 01/02/2024</b>		
Act Administrativ nr. 41410/77, din 07/10/1997 emis de CJPSDPAT HUNEDOARA;		
B1	Intabulare, drept de PROPRIETATE, dobandit prin Reconstituire, cota actuala 1/1 1) STENCIONI AURELIU	A1

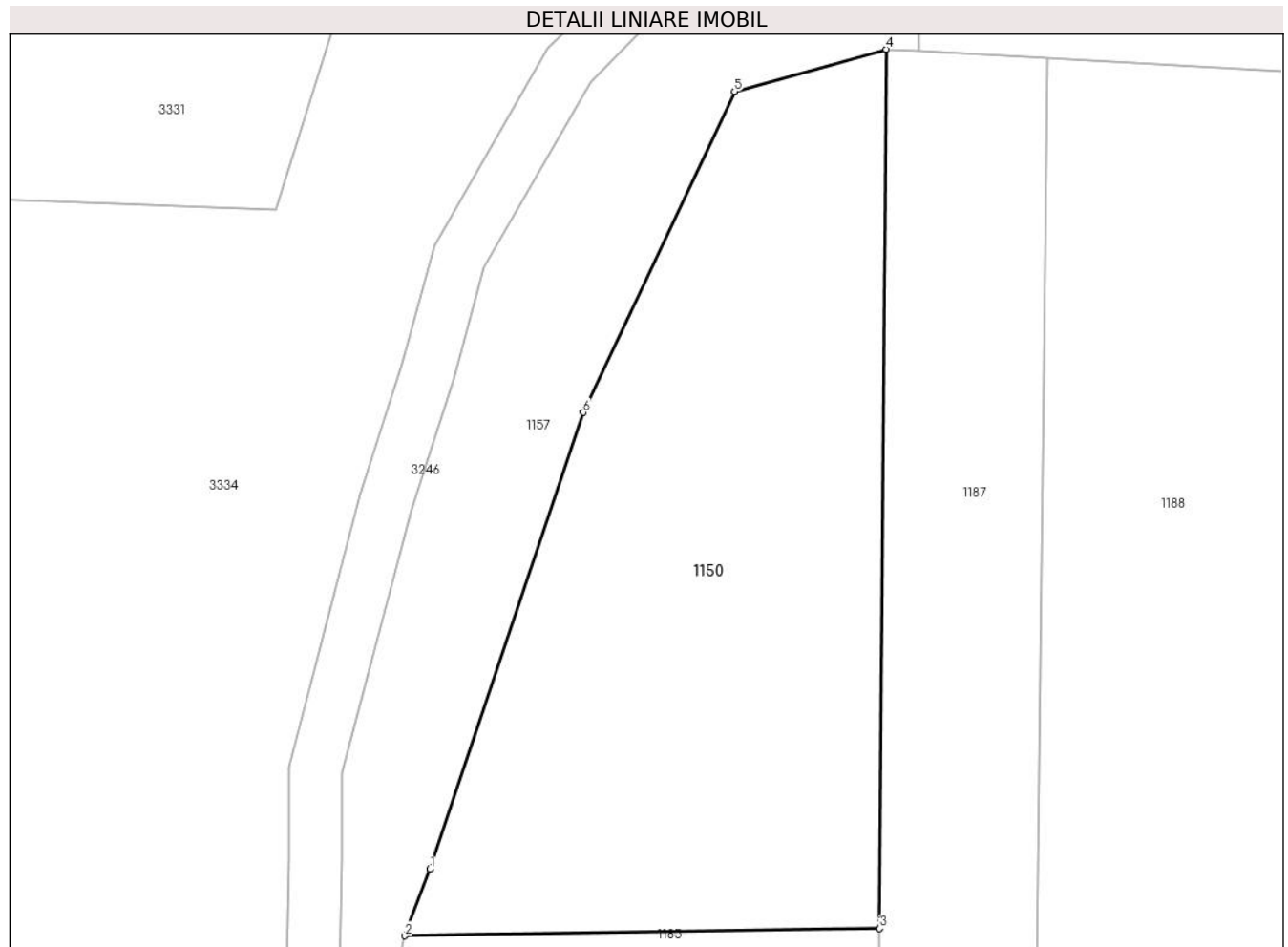
**C. Partea III. SARCINI .**

Inscrieri privind dezmembramintele dreptului de proprietate, drepturi reale de garanție și sarcini	Referințe
NU SUNT	

**Teren**

Nr cadastral	Suprafața (mp)*	Observații / Referințe
	2.400	

\* Suprafața este determinată în planul de proiecție Stereo 70.



**Date referitoare la teren**

Crt	Categorie folosință	Intra vilan	Suprafața (mp)	Tarla	Parcelă	Nr. topo	Observații / Referințe
1	arabil	DA	700	2	54/2	-	
2	faneata	DA	700	2	54/3	-	
3	faneata	DA	1.000	2	54/4	-	

**Lungime Segmente**

1) Valorile lungimilor segmentelor sunt obținute din proiecție în plan.

Punct început	X / Y	Punct sfârșit	X / Y	Lungime segment (** (m)
1	327.012,096 446.479,576	2	327.009,778 446.473,354	6.64
2	327.009,778 446.473,354	3	327.054,069 446.474,05	44.296
3	327.054,069 446.474,05	4	327.054,643 446.555,984	81.936
4	327.054,643 446.555,984	5	327.040,517 446.552,043	14.665



Punct început	X / Y	Punct sfârșit	X / Y	Lungime segment (** (m)
5	327.040,517 446.552,043	6	327.026,404 446.522,142	33.064
6	327.026,404 446.522,142	1	327.012,096 446.479,576	44.906

\*\* Lungimile segmentelor sunt determinate în planul de proiecție Stereo 70 și sunt rotunjite la 1 milimetru.

\*\*\* Distanța dintre puncte este formată din segmente cumulate ce sunt mai mici decât valoarea 1 milimetru.



**DATE DESPRE IMOBILUL NR. 1154**

Oficiul de Cadastru și Publicitate Imobiliară HUNEDOARA  
Biroul de Cadastru și Publicitate Imobiliară Hateg

**A. Partea I. Descrierea imobilului**

TEREN Extravilan

Adresa: Jud. Hunedoara

Nr. Crt	Nr cadastral Nr. topografic	Suprafața* (mp)	Observații / Referințe
A1		1.163	Sector cadastral:68 Teren neimprejmuit;

**B. Partea II. Proprietari și acte**

Inscrieri privitoare la dreptul de proprietate și alte drepturi reale		Referințe
<b>1 / 02/02/2024</b>		
Act Normativ nr. 7, din 13/03/1996 emis de Parlamentul României;		
B1	Intabulare, drept de PROPRIETATE, dobandit prin Lege, cota actuala 1/1	A1
1) COMUNA SARMIZEGETUSA-REZERVA COMISIEI LOCALE DE FOND FUNCJAR , CIF:4633293		

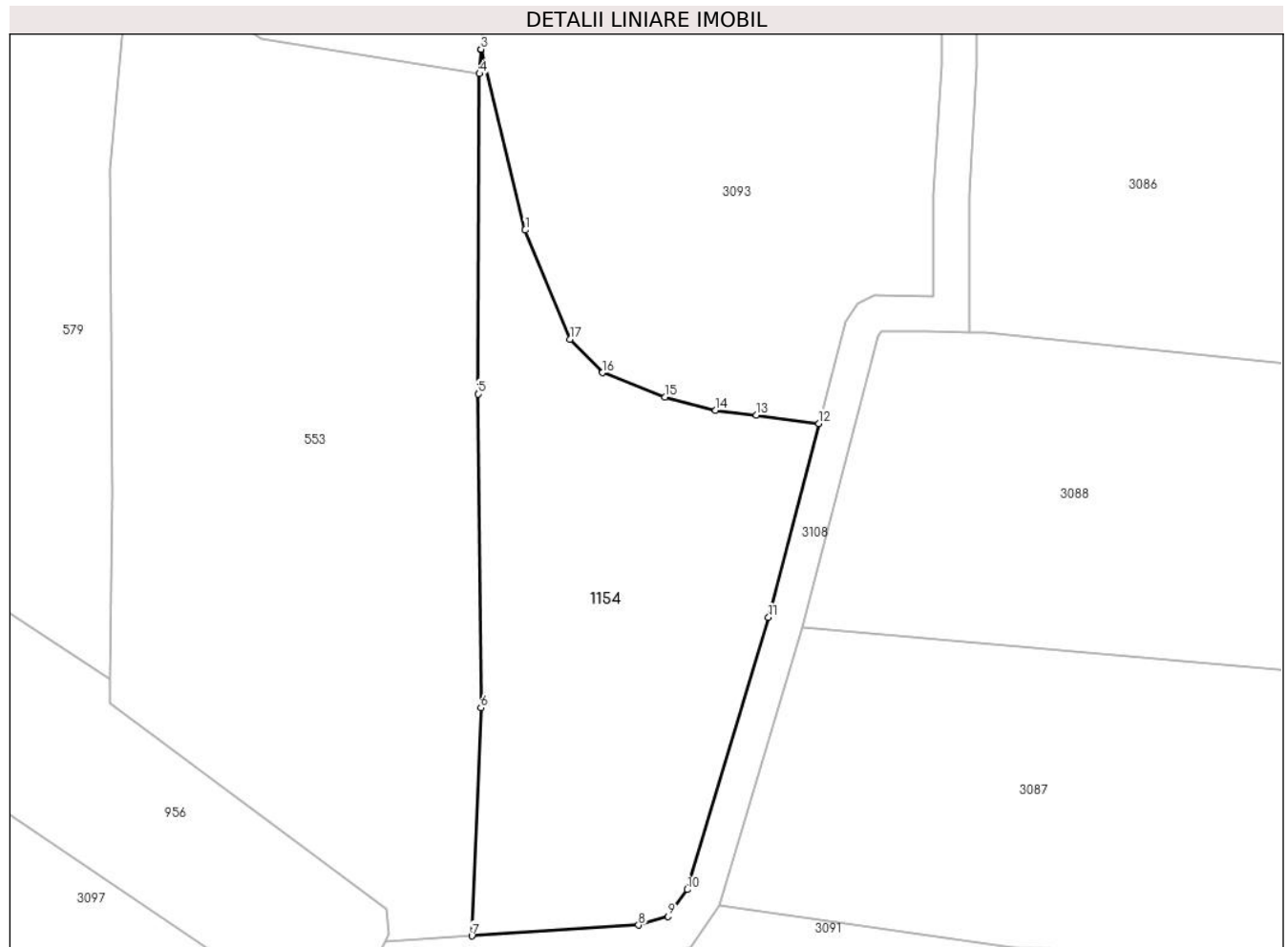
**C. Partea III. SARCINI .**

Inscrieri privind dezmembramintele dreptului de proprietate, drepturi reale de garanție și sarcini	Referințe
NU SUNT	

**Teren**

Nr cadastral	Suprafața (mp)*	Observații / Referințe
	1.163	

\* Suprafața este determinată în planul de proiecție Stereo 70.



**Date referitoare la teren**

Crt	Categorie folosință	Intravilan	Suprafața (mp)	Tarla	Parcelă	Nr. topo	Observații / Referințe
1	faneata	NU	1.163	-	-	-	

**Lungime Segmente**

1) Valorile lungimilor segmentelor sunt obținute din proiecție în plan.

Punct început	X / Y	Punct sfârșit	X / Y	Lungime segment (** (m)
1	327.499,75 446.184,291	2	327.496,018 446.199,522	15.682
2	327.496,018 446.199,522	3	327.496,007 446.199,567	0.046
3	327.496,007 446.199,567	4	327.495,89 446.197,503	2.067
4	327.495,89 446.197,503	5	327.495,744 446.170,45	27.053
5	327.495,744 446.170,45	6	327.496,004 446.143,935	26.516

Punct început	X / Y	Punct sfârşit	X / Y	Lungime segment (** (m)
6	327.496,004 446.143,935	7	327.495,237 446.124,665	19.285
7	327.495,237 446.124,665	8	327.509,336 446.125,567	14.128
8	327.509,336 446.125,567	9	327.511,842 446.126,306	2.613
9	327.511,842 446.126,306	10	327.513,46 446.128,571	2.784
10	327.513,46 446.128,571	11	327.520,321 446.151,577	24.007
11	327.520,321 446.151,577	12	327.524,595 446.167,951	16.923
12	327.524,595 446.167,951	13	327.519,29 446.168,649	5.351
13	327.519,29 446.168,649	14	327.515,837 446.169,08	3.48
14	327.515,837 446.169,08	15	327.511,568 446.170,184	4.409
15	327.511,568 446.170,184	16	327.506,298 446.172,242	5.658
16	327.506,298 446.172,242	17	327.503,513 446.175,071	3.97
17	327.503,513 446.175,071	1	327.499,75 446.184,291	9.958

\*\* Lungimile segmentelor sunt determinate în planul de proiecție Stereo 70 și sunt rotunjite la 1 milimetru.

\*\*\* Distanța dintre puncte este formată din segmente cumulate ce sunt mai mici decât valoarea 1 milimetru.



**DATE DESPRE IMOBILUL NR. 1155**

Oficiul de Cadastru și Publicitate Imobiliară HUNEDOARA  
Biroul de Cadastru și Publicitate Imobiliară Hateg

**A. Partea I. Descrierea imobilului**

TEREN Intravilan

Adresa: Loc. Hobita-Gradiste, Jud. Hunedoara

Nr. Crt	Nr cadastral Nr. topografic	Suprafața* (mp)	Observații / Referințe
A1		Din acte: 3.500 Masurata: 3.964	Sector cadastral:68 Teren imprejmuit;

**B. Partea II. Proprietari și acte**

Inscrieri privitoare la dreptul de proprietate și alte drepturi reale		Referințe
<b>1 / 01/02/2024</b>		
Act Administrativ nr. 91054/284, din 23/08/2005 emis de CJPSDPAT HUNEDOARA;		
B1	Intabulare, drept de PROPRIETATE, dobandit prin Reconstituire, cota actuala 1/1 1) TOTESTEAN PAULIN DEFUNCT:Da	A1

**C. Partea III. SARCINI .**

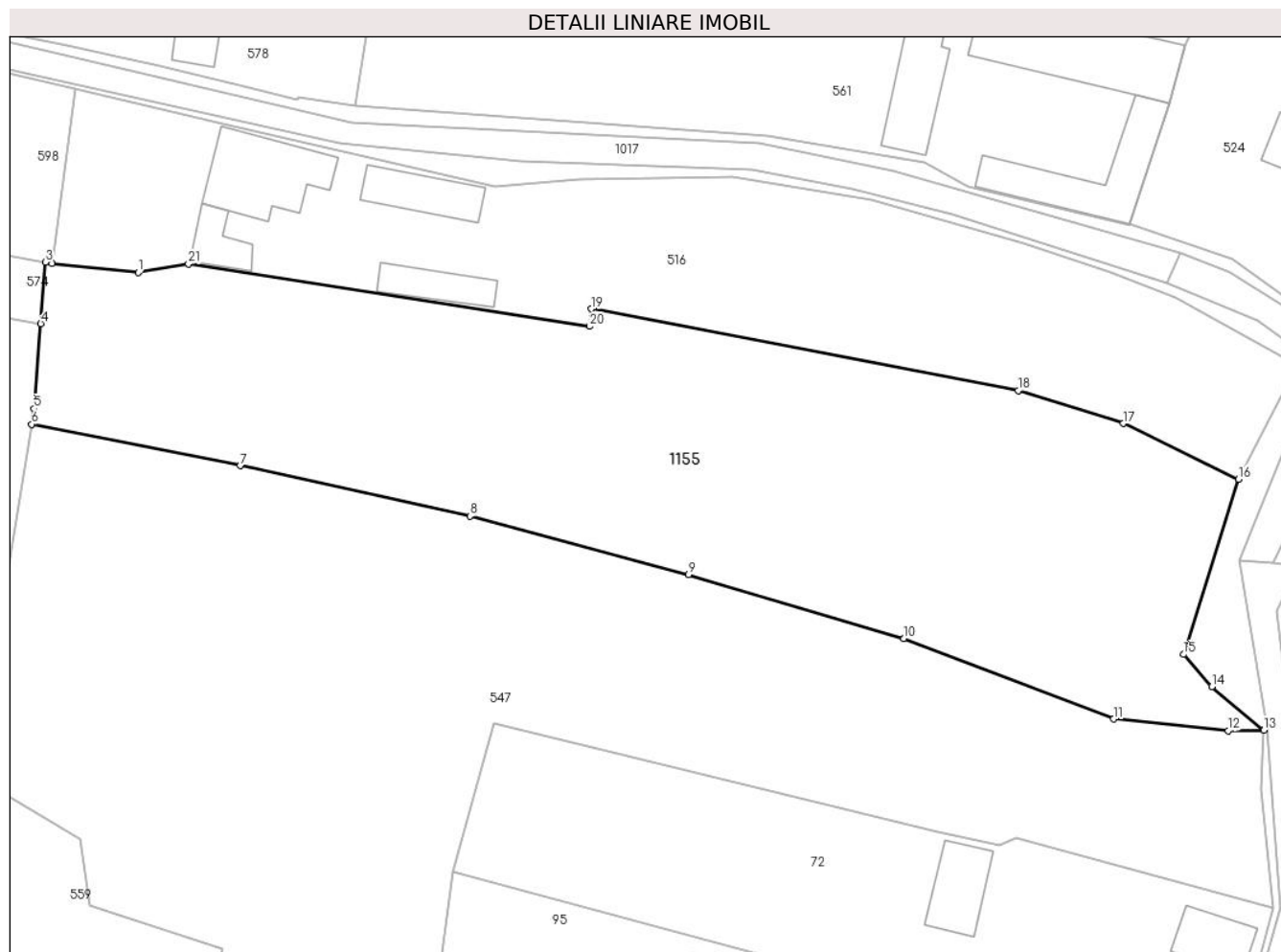
Inscrieri privind dezmembramintele dreptului de proprietate, drepturi reale de garanție și sarcini	Referințe
NU SUNT	

## Anexa Nr. 1 La Partea I

## Teren

Nr cadastral	Suprafața (mp)*	Observații / Referințe
	Din acte: 3.500 Masurata: 3.964	

\* Suprafața este determinată în planul de proiecție Stereo 70.



## Date referitoare la teren

Crt	Categorie folosință	Intra vilan	Suprafața (mp)	Tarla	Parcelă	Nr. topo	Observații / Referințe
1	arabil	DA	3.964	6	172/3	-	

## Lungime Segmente

1) Valorile lungimilor segmentelor sunt obținute din proiecție în plan.

Punct început	X / Y	Punct sfârșit	X / Y	Lungime segment (** (m)
1	327.289,219 446.297,132	2	327.278,928 446.298,223	10.349
3	327.278,136 446.298,361	4	327.277,562 446.291,021	7.362
5	327.276,762 446.280,81	6	327.276,465 446.278,957	1.877
7	327.301,43 446.273,979	8	327.328,963 446.267,928	28.19
9	327.355,161 446.260,938	10	327.380,961 446.253,255	26.92

Punct început	X / Y	Punct sfârșit	X / Y	Lungime segment (** (m)
2	327.278,928 446.298,223	3	327.278,136 446.298,361	0.804
4	327.277,562 446.291,021	5	327.276,762 446.280,81	10.242
6	327.276,465 446.278,957	7	327.301,43 446.273,979	25.456
8	327.328,963 446.267,928	9	327.355,161 446.260,938	27.114
10	327.380,961 446.253,255	11	327.406,062 446.243,627	26.884



Punct început	X / Y	Punct sfârșit	X / Y	Lungime segment (** (m)
11	327.406,062 446.243,627	12	327.419,817 446.242,212	13.828
13	327.424,072 446.242,288	14	327.417,84 446.247,503	8.126
15	327.414,433 446.251,367	16	327.421,055 446.272,368	22.02
17	327.407,201 446.279,04	18	327.394,633 446.282,984	13.172
19	327.343,549 446.292,771	20	327.343,324 446.290,687	2.096
21	327.295,248 446.298,184	1	327.289,219 446.297,132	6.12

Punct început	X / Y	Punct sfârșit	X / Y	Lungime segment (** (m)
12	327.419,817 446.242,212	13	327.424,072 446.242,288	4.256
14	327.417,84 446.247,503	15	327.414,433 446.251,367	5.152
16	327.421,055 446.272,368	17	327.407,201 446.279,04	15.377
18	327.394,633 446.282,984	19	327.343,549 446.292,771	52.013
20	327.343,324 446.290,687	21	327.295,248 446.298,184	48.657

\*\* Lungimile segmentelor sunt determinate în planul de proiecție Stereo 70 și sunt rotunjite la 1 milimetru.

\*\*\* Distanța dintre puncte este formată din segmente cumulate ce sunt mai mici decât valoarea 1 milimetru.



**DATE DESPRE IMOBILUL NR. 1156**

Oficiul de Cadastru și Publicitate Imobiliară HUNEDOARA  
Biroul de Cadastru și Publicitate Imobiliară Hateg

**A. Partea I. Descrierea imobilului**

TEREN Intravilan

Adresa: Loc. Hobita-Gradiste, Jud. Hunedoara

Nr. Crt	Nr cadastral Nr. topografic	Suprafața* (mp)	Observații / Referințe
A1	60912	200	Sector cadastral:68 Teren neimprejmuit;

**B. Partea II. Proprietari și acte**

Inscrieri privitoare la dreptul de proprietate și alte drepturi reale		Referințe
<b>36711 / 09/12/2019</b>		
Act Administrativ nr. HCL NR. 68/2019, din 29/11/2019 emis de CONSILIUL LOCAL AL COMUNEI SARMIZEGETUSA;		
B1	Intabulare, drept de PROPRIETATE, dobandit prin Lege, cota actuala 1/1, cota initiala 1/1 1) COMUNA SARMIZEGETUSA-DOMENIUL PUBLIC, CIF:4633293	A1

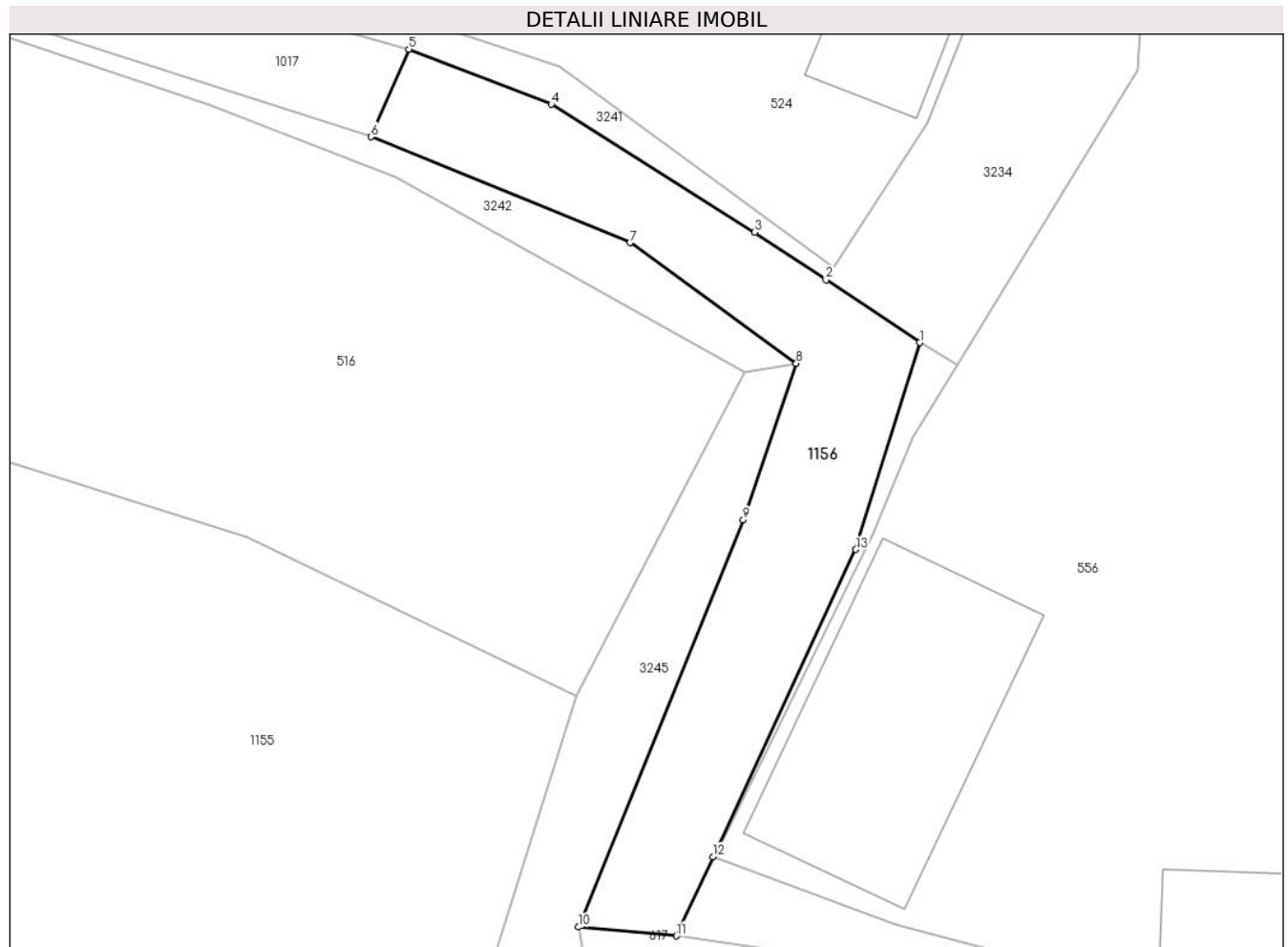
**C. Partea III. SARCINI .**

Inscrieri privind dezmembramintele dreptului de proprietate, drepturi reale de garanție și sarcini	Referințe
NU SUNT	

**Teren**

Nr cadastral	Suprafața (mp)*	Observații / Referințe
60912	200	

\* Suprafața este determinată în planul de proiecție Stereo 70.



**Date referitoare la teren**

Crt	Categorie folosință	Intra vilan	Suprafața (mp)	Tarla	Parcelă	Nr. topo	Observații / Referințe
1	drum	DA	200	-	103DR	-	Drum în sat Hobita, lungime 50 ml, poz.inv. 103, pietruit.

**Lungime Segmente**

1) Valorile lungimilor segmentelor sunt obținute din proiecție în plan.

Punct început	X / Y	Punct sfârșit	X / Y	Lungime segment (** (m)
1	327.435,467 446.287,211	2	327.431,52 446.289,842	4.744
2	327.431,52 446.289,842	3	327.428,523 446.291,84	3.602
3	327.428,523 446.291,84	4	327.419,991 446.297,209	10.081
4	327.419,991 446.297,209	5	327.414,011 446.299,522	6.412
5	327.414,011 446.299,522	6	327.412,424 446.295,85	4.0

Punct început	X / Y	Punct sfârșit	X / Y	Lungime segment (** (m)
6	327.412,424 446.295,85	7	327.423,29 446.291,399	11.742
7	327.423,29 446.291,399	8	327.430,277 446.286,343	8.624
8	327.430,277 446.286,343	9	327.428,053 446.279,774	6.935
9	327.428,053 446.279,774	10	327.421,139 446.262,686	18.434
10	327.421,139 446.262,686	11	327.425,236 446.262,315	4.114
11	327.425,236 446.262,315	12	327.426,78 446.265,635	3.661
12	327.426,78 446.265,635	13	327.432,778 446.278,525	14.217
13	327.432,778 446.278,525	1	327.435,467 446.287,211	9.093

\*\* Lungimile segmentelor sunt determinate în planul de proiecție Stereo 70 și sunt rotunjite la 1 milimetru.

\*\*\* Distanța dintre puncte este formată din segmente cumulate ce sunt mai mici decât valoarea 1 milimetru.



**DATE DESPRE IMOBILUL NR. 1157**

Oficiul de Cadastru și Publicitate Imobiliară HUNEDOARA  
Biroul de Cadastru și Publicitate Imobiliară Hateg

**A. Partea I. Descrierea imobilului**

TEREN Intravilan

Adresa: Loc. Hobita-Gradiste, Jud. Hunedoara

Nr. Crt	Nr cadastral Nr. topografic	Suprafața* (mp)	Observații / Referințe
A1		6.164	Sector cadastral:68 Teren neimprejmuit;

**B. Partea II. Proprietari și acte**

Inscrieri privitoare la dreptul de proprietate și alte drepturi reale		Referințe
<b>1 / 02/02/2024</b>		
Act Normativ nr. 7, din 13/03/1996 emis de Parlamentul României;		
B1	Inscrierea provizorie, drept de PROPRIETATE, dobandit prin Lege, cota actuala 1/1 1) COMUNA SARMIZEGETUSA, CIF:4633293	A1

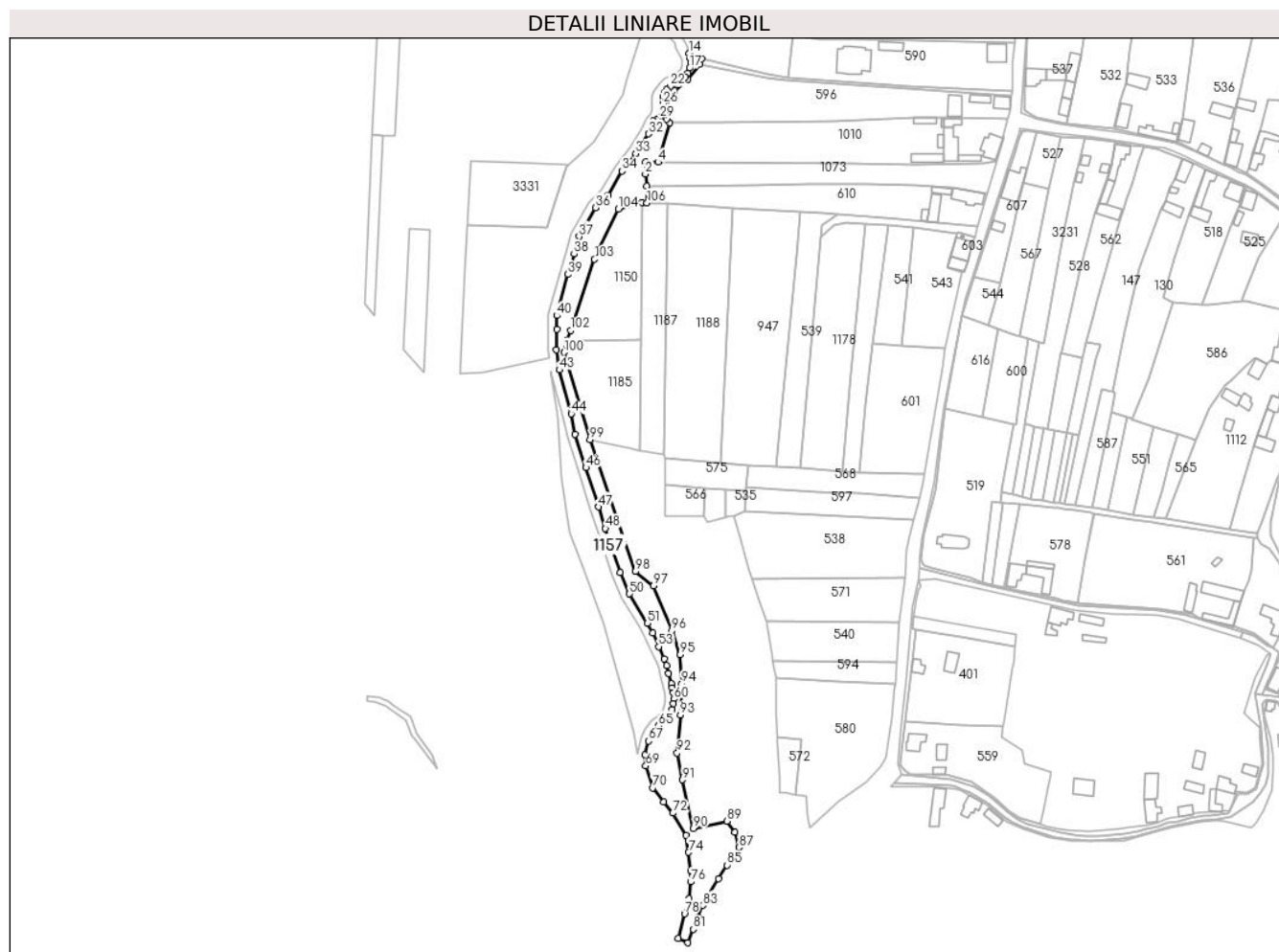
**C. Partea III. SARCINI .**

Inscrieri privind dezmembramintele dreptului de proprietate, drepturi reale de garanție și sarcini	Referințe
NU SUNT	

**Teren**

Nr cadastral	Suprafața (mp)*	Observații / Referințe
	6.164	

\* Suprafața este determinată în planul de proiecție Stereo 70.



**Date referitoare la teren**

Crt	Categorie folosință	Intravilan	Suprafața (mp)	Tarla	Parcelă	Nr. topo	Observații / Referințe
1	neproductiv	DA	6.164	-	-	-	

**Lungime Segmente**

1) Valorile lungimilor segmentelor sunt obținute din proiecție în plan.

Punct început	X / Y	Punct sfârșit	X / Y	Lungime segment
1	327.057,682 446.565,801	2	327.056,817 446.573,014	7.265
4	327.064,393 446.580,114	5	327.071,186 446.603,812	24.652
7	327.069,368 446.608,371	8	327.069,821 446.613,536	5.185
10	327.074,368 446.622,855	11	327.081,989 446.629,511	10.118
13	327.090,237 446.641,744	14	327.082,902 446.645,178	8.099
16	327.083,791 446.639,577	17	327.083,215 446.636,284	3.343

Punct început	X / Y	Punct sfârșit	X / Y	Lungime segment
2	327.056,817 446.573,014	3	327.056,749 446.580,228	7.214
5	327.071,186 446.603,812	6	327.069,613 446.605,862	2.584
8	327.069,821 446.613,536	9	327.070,757 446.618,741	5.288
11	327.081,989 446.629,511	12	327.089,235 446.638,75	11.742
14	327.082,902 446.645,178	15	327.083,709 446.642,335	2.955
17	327.083,215 446.636,284	18	327.082,144 446.633,278	3.191

Punct început	X / Y	Punct sfârșit	X / Y	Lungime segment
3	327.056,749 446.580,228	4	327.064,393 446.580,114	7.645
6	327.069,613 446.605,862	7	327.069,368 446.608,371	2.521
9	327.070,757 446.618,741	10	327.074,368 446.622,855	5.474
12	327.089,235 446.638,75	13	327.090,237 446.641,744	3.157
15	327.083,709 446.642,335	16	327.083,791 446.639,577	2.759
18	327.082,144 446.633,278	19	327.080,537 446.630,891	2.878



Punct început	X / Y	Punct sfârșit	X / Y	Lungime segment	Punct început	X / Y	Punct sfârșit	X / Y	Lungime segment	Punct început	X / Y	Punct sfârșit	X / Y	Lungime segment
19	327.080,537 446.630,891	20	327.078,189 446.628,626	3.262	20	327.078,189 446.628,626	21	327.074,56 446.627,373	3.839	21	327.074,56 446.627,373	22	327.071,635 446.625,232	3.625
22	327.071,635 446.625,232	23	327.069,575 446.623,339	2.798	23	327.069,575 446.623,339	24	327.068,174 446.621,595	2.237	24	327.068,174 446.621,595	25	327.067,351 446.619,207	2.526
25	327.067,351 446.619,207	26	327.067,227 446.615,049	4.16	26	327.067,227 446.615,049	27	327.066,92 446.610,362	4.697	27	327.066,92 446.610,362	28	327.066,26 446.607,762	2.682
28	327.066,26 446.607,762	29	327.065,145 446.606,36	1.791	29	327.065,145 446.606,36	30	327.063,659 446.605,287	1.833	30	327.063,659 446.605,287	31	327.061,554 446.604,627	2.206
31	327.061,554 446.604,627	32	327.058,524 446.597,023	8.185	32	327.058,524 446.597,023	33	327.051,018 446.585,28	13.937	33	327.051,018 446.585,28	34	327.042,903 446.574,823	13.236
34	327.042,903 446.574,823	35	327.034,575 446.560,524	16.547	35	327.034,575 446.560,524	36	327.027,1 446.552,947	10.644	36	327.027,1 446.552,947	37	327.017,144 446.535,697	19.917
37	327.017,144 446.535,697	38	327.014,273 446.525,253	10.831	38	327.014,273 446.525,253	39	327.010,429 446.513,088	12.758	39	327.010,429 446.513,088	40	327.003,912 446.488,482	25.454
40	327.003,912 446.488,482	41	327.003,912 446.480,479	8.003	41	327.003,912 446.480,479	42	327.003,698 446.468,207	12.274	42	327.003,698 446.468,207	43	327.005,407 446.456,042	12.284
43	327.005,407 446.456,042	44	327.012,448 446.429,853	27.119	44	327.012,448 446.429,853	45	327.014,87 446.417,631	12.46	45	327.014,87 446.417,631	46	327.021,255 446.397,706	20.923
46	327.021,255 446.397,706	47	327.028,736 446.374,255	24.615	47	327.028,736 446.374,255	48	327.032,92 446.361,369	13.548	48	327.032,92 446.361,369	49	327.041,892 446.335,242	27.625
49	327.041,892 446.335,242	50	327.047,331 446.322,365	13.979	50	327.047,331 446.322,365	51	327.057,989 446.304,841	20.511	51	327.057,989 446.304,841	52	327.061,108 446.299,094	6.539
52	327.061,108 446.299,094	53	327.064,65 446.290,907	8.92	53	327.064,65 446.290,907	54	327.068,078 446.283,537	8.128	54	327.068,078 446.283,537	55	327.069,534 446.279,587	4.21
55	327.069,534 446.279,587	56	327.070,574 446.274,805	4.894	56	327.070,574 446.274,805	57	327.072,24 446.268,672	6.355	57	327.072,24 446.268,672	58	327.072,587 446.266,108	2.587
58	327.072,587 446.266,108	59	327.073,627 446.263,266	3.026	59	327.073,627 446.263,266	60	327.073,974 446.259,593	3.689	60	327.073,974 446.259,593	61	327.073,627 446.256,682	2.932
61	327.073,627 446.256,682	62	327.072,725 446.253,355	3.447	62	327.072,725 446.253,355	63	327.071,2 446.249,613	4.041	63	327.071,2 446.249,613	64	327.068,079 446.246,425	4.461
64	327.068,079 446.246,425	65	327.064,477 446.243,628	4.56	65	327.064,477 446.243,628	66	327.060,594 446.238,417	6.499	66	327.060,594 446.238,417	67	327.058,597 446.234,536	4.365
67	327.058,597 446.234,536	68	327.056,711 446.226,332	8.418	68	327.056,711 446.226,332	69	327.057,044 446.219,679	6.661	69	327.057,044 446.219,679	70	327.061,078 446.206,518	13.765
70	327.061,078 446.206,518	71	327.067,644 446.198,004	10.752	71	327.067,644 446.198,004	72	327.073,146 446.191,442	8.563	72	327.073,146 446.191,442	73	327.081,142 446.178,093	15.561
73	327.081,142 446.178,093	74	327.082,562 446.167,983	10.209	74	327.082,562 446.167,983	75	327.083,805 446.156,986	11.067	75	327.083,805 446.156,986	76	327.083,805 446.150,424	6.562
76	327.083,805 446.150,424	77	327.083,023 446.140,285	10.169	77	327.083,023 446.140,285	78	327.080,244 446.131,285	9.419	78	327.080,244 446.131,285	79	327.076,434 446.116,719	15.056
79	327.076,434 446.116,719	80	327.082,261 446.114,016	6.423	80	327.082,261 446.114,016	81	327.085,486 446.122,085	8.69	81	327.085,486 446.122,085	82	327.088,316 446.129,055	7.523
82	327.088,316 446.129,055	83	327.091,012 446.136,309	7.739	83	327.091,012 446.136,309	84	327.100,653 446.152,174	18.565	84	327.100,653 446.152,174	85	327.105,624 446.160,332	9.553
85	327.105,624 446.160,332	86	327.111,021 446.165,626	7.56	86	327.111,021 446.165,626	87	327.112,621 446.170,92	5.531	87	327.112,621 446.170,92	88	327.110,322 446.180,01	9.376
88	327.110,322 446.180,01	89	327.105,42 446.186,608	8.22	89	327.105,42 446.186,608	90	327.085,5 446.182,255	20.39	90	327.085,5 446.182,255	91	327.078,976 446.211,272	29.741
91	327.078,976 446.211,272	92	327.075,77 446.227,42	16.463	92	327.075,77 446.227,42	93	327.077,647 446.250,122	22.779	93	327.077,647 446.250,122	94	327.078,538 446.268,774	18.673
94	327.078,538 446.268,774	95	327.077,579 446.285,979	17.232	95	327.077,579 446.285,979	96	327.072,599 446.300,37	15.228	96	327.072,599 446.300,37	97	327.061,632 446.327,257	29.038
97	327.061,632 446.327,257	98	327.050,898 446.335,689	13.65	98	327.050,898 446.335,689	99	327.023,682 446.414,324	83.212	99	327.023,682 446.414,324	100	327.008,128 446.466,504	54.449
100	327.008,128 446.466,504	101	327.009,778 446.473,354	7.046	101	327.009,778 446.473,354	102	327.012,096 446.479,576	6.64	102	327.012,096 446.479,576	103	327.026,404 446.522,142	44.906
103	327.026,404 446.522,142	104	327.040,517 446.552,043	33.064	104	327.040,517 446.552,043	105	327.054,643 446.555,984	14.665	105	327.054,643 446.555,984	106	327.057,769 446.555,836	3.13
106	327.057,769 446.555,836	1	327.057,682 446.565,801	9.965										

\*\* Lungimile segmentelor sunt determinate în planul de proiecție Stereo 70 și sunt rotunjite la 1 milimetru.

\*\*\* Distanța dintre puncte este formată din segmente cumulate ce sunt mai mici decât valoarea 1 milimetru.



**DATE DESPRE IMOBILUL NR. 1178**

Oficiul de Cadastru și Publicitate Imobiliară HUNEDOARA  
Biroul de Cadastru și Publicitate Imobiliară Hateg

**A. Partea I. Descrierea imobilului**

TEREN Intravilan

Adresa: Loc. Hobita-Gradiste, Jud. Hunedoara

Nr. Crt	Nr cadastral Nr. topografic	Suprafața* (mp)	Observații / Referințe
A1		3.747	Sector cadastral:68 Teren neimpregmuit;

**B. Partea II. Proprietari și acte**

Inscrieri privitoare la dreptul de proprietate și alte drepturi reale		Referințe
<b>1 / 31/01/2024</b>		
Act Administrativ nr. 41410/79, din 07/10/1997 emis de CJPSDPAT HUNEDOARA;		
B1	Intabulare, drept de PROPRIETATE, dobandit prin Reconstituire, cota actuala 1/1 1) SUCIU IANĂS DEFUNCT:Da	A1

**C. Partea III. SARCINI .**

Inscrieri privind dezmembramintele dreptului de proprietate, drepturi reale de garanție și sarcini	Referințe
NU SUNT	

**Teren**

Nr cadastral	Suprafața (mp)*	Observații / Referințe
	3.747	

\* Suprafața este determinată în planul de proiecție Stereo 70.



**Date referitoare la teren**

Crt	Categorie folosință	Intra vilan	Suprafața (mp)	Tarla	Parcelă	Nr. topo	Observații / Referințe
1	arabil	DA	3.747	2	49/2	-	

**Lungime Segmente**

1) Valorile lungimilor segmentelor sunt obținute din proiecție în plan.

Punct început	X / Y	Punct sfârșit	X / Y	Lungime segment (** (m)
1	327.179,823 446.454,117	2	327.188,481 446.543,618	89.919
2	327.188,481 446.543,618	3	327.176,394 446.544,186	12.1
3	327.176,394 446.544,186	4	327.169,176 446.542,6	7.39
4	327.169,176 446.542,6	5	327.161,821 446.535,381	10.306
5	327.161,821 446.535,381	6	327.149,046 446.397,93	138.043

Punct început	X / Y	Punct sfârșit	X / Y	Lungime segment (** (m)
6	327.149,046 446.397,93	7	327.174,71 446.395,668	25.763
7	327.174,71 446.395,668	1	327.179,823 446.454,117	58.672

\*\* Lungimile segmentelor sunt determinate în planul de proiecție Stereo 70 și sunt rotunjite la 1 milimetru.

\*\*\* Distanța dintre puncte este formată din segmente cumulate ce sunt mai mici decât valoarea 1 milimetru.



**DATE DESPRE IMOBILUL NR. 1184**

Oficiul de Cadastru și Publicitate Imobiliară HUNEDOARA  
Biroul de Cadastru și Publicitate Imobiliară Hateg

**A. Partea I. Descrierea imobilului**

TEREN Intravilan

Adresa: Loc. Hobita-Gradiste, Nr. 62, Jud. Hunedoara

Nr. Crt	Nr cadastral Nr. topografic	Suprafața* (mp)	Observații / Referințe
A1		Din acte: 3.650 Masurata: 3.426	Sector cadastral:68 Teren imprejmuit;

**Construcții**

Crt	Nr cadastral Nr. topografic	Adresa	Observații / Referințe
A1.1		Loc. Hobita-Gradiste, Nr. 62, Jud. Hunedoara	Nr. niveluri:1; S. construita la sol:105 mp; Construcție de locuit
A1.2		Loc. Hobita-Gradiste, Nr. 62, Jud. Hunedoara	Nr. niveluri:1; S. construita la sol:30 mp; Anexă
A1.3		Loc. Hobita-Gradiste, Nr. 62, Jud. Hunedoara	Nr. niveluri:1; S. construita la sol:60 mp; Anexă

**B. Partea II. Proprietari și acte**

Inscrieri privitoare la dreptul de proprietate și alte drepturi reale		Referințe
<b>1 / 02/02/2024</b>		
Act Administrativ nr. 41410/83, din 07/10/1997 emis de CJPSDPAT HUNEDOARA;		
B1	Intabulare, drept de PROPRIETATE, dobandit prin Reconstituire, cota actuala 1/1 1) ALEXE LEONORA DEFUNCT:Da	A1
<b>1 / 01/04/2024</b>		
Act Administrativ nr. 651, din 01/04/2024 emis de Primăria Sarmizegetusa;		
B2	Intabulare, drept de PROPRIETATE, dobandit prin Lege, cota actuala 1/1 1) ALEXE LEONORA DEFUNCT:Da	A1.1, A1.2, A1.3

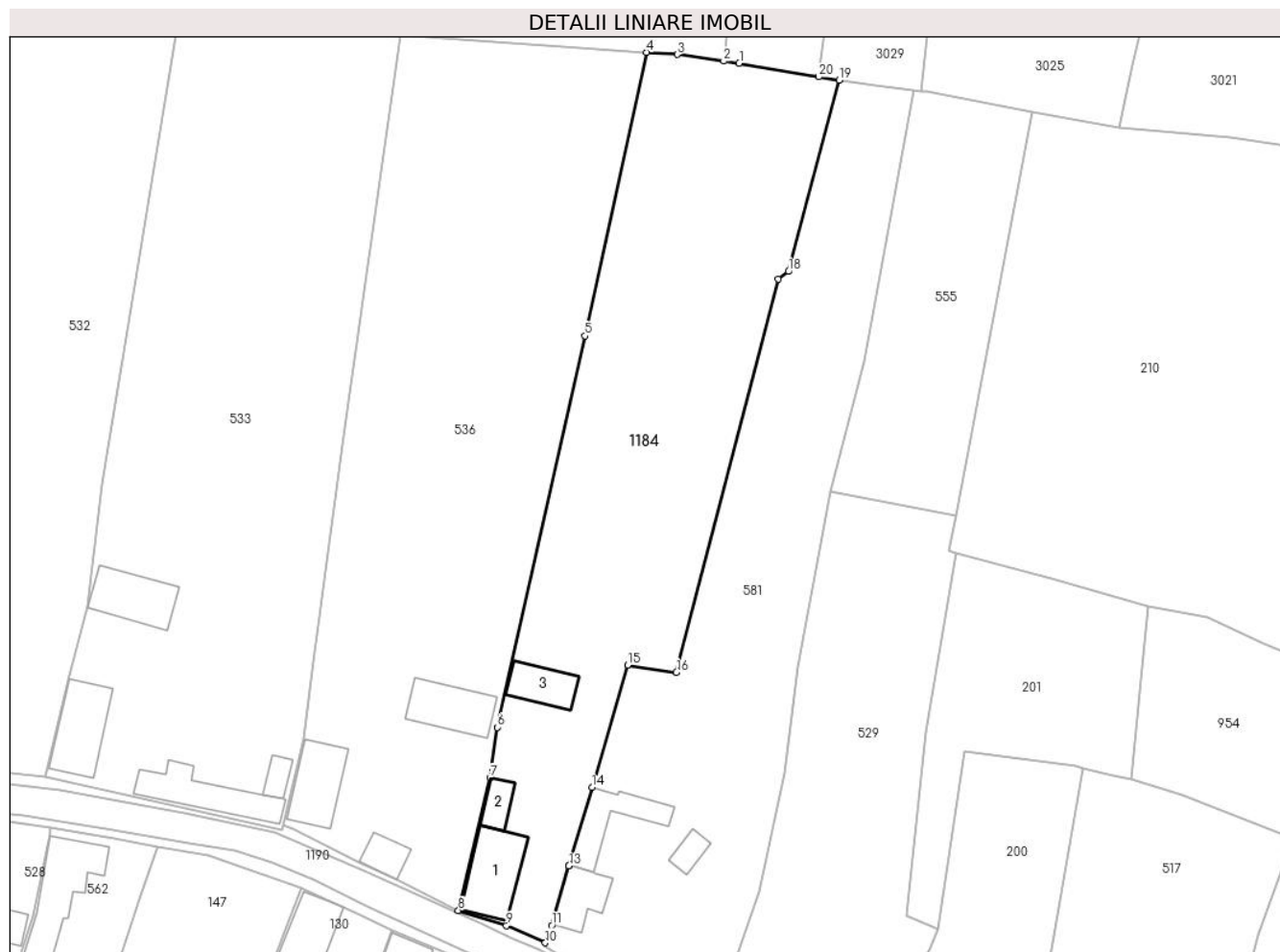
**C. Partea III. SARCINI .**

Inscrieri privind dezmembramintele dreptului de proprietate, drepturi reale de garanție și sarcini	Referințe
NU SUNT	

**Teren**

Nr cadastral	Suprafaţa (mp)*	Observații / Referințe
	Din acte: 3.650 Masurata: 3.426	

\* Suprafața este determinată în planul de proiecție Stereo 70.



**Date referitoare la teren**

Crt	Categorie folosință	Intra vilan	Suprafața (mp)	Tarla	Parcelă	Nr. topo	Observații / Referințe
1	arabil	DA	517	9	330	-	
2	arabil	DA	296	9	331	-	
3	faneata	DA	1.910	9	333	-	
4	curti constructii	DA	703	9	338	-	

**Date referitoare la construcții**

Crt	Număr	Destinație construcție	Supraf. (mp)	Situație juridică	Observații / Referințe
A1.1		construcții de locuințe	105	Cu acte	Nr. niveluri:1; S. construita la sol:105 mp; Construcție de locuit
A1.2		construcții anexa	30	Cu acte	Nr. niveluri:1; S. construita la sol:30 mp; Anexă
A1.3		construcții anexa	60	Cu acte	Nr. niveluri:1; S. construita la sol:60 mp; Anexă



**Lungime Segmente**

1) Valorile lungimilor segmentelor sunt obținute din proiecție în plan.

Punct început	X / Y	Punct sfârșit	X / Y	Lungime segment (** (m)
1	327.446,942 446.713,19	2	327.444,459 446.713,533	2.507
2	327.444,459 446.713,533	3	327.437,105 446.714,595	7.43
3	327.437,105 446.714,595	4	327.432,217 446.714,925	4.899
4	327.432,217 446.714,925	5	327.422,515 446.669,963	45.997
5	327.422,515 446.669,963	6	327.408,563 446.607,931	63.582
6	327.408,563 446.607,931	7	327.407,429 446.599,96	8.051
7	327.407,429 446.599,96	8	327.402,395 446.578,892	21.661
8	327.402,395 446.578,892	9	327.410,036 446.576,492	8.009
9	327.410,036 446.576,492	10	327.416,19 446.573,781	6.725
10	327.416,19 446.573,781	11	327.417,189 446.576,499	2.896
11	327.417,189 446.576,499	12	327.419,907 446.585,935	9.82
12	327.419,907 446.585,935	13	327.419,917 446.585,967	0.034
13	327.419,917 446.585,967	14	327.423,599 446.598,415	12.981
14	327.423,599 446.598,415	15	327.429,237 446.617,802	20.19
15	327.429,237 446.617,802	16	327.436,969 446.616,637	7.819
16	327.436,969 446.616,637	17	327.453,112 446.678,938	64.358
17	327.453,112 446.678,938	18	327.454,748 446.680,181	2.055
18	327.454,748 446.680,181	19	327.462,765 446.710,543	31.403
19	327.462,765 446.710,543	20	327.459,567 446.711,029	3.235
20	327.459,567 446.711,029	1	327.446,942 446.713,19	12.809

\*\* Lungimile segmentelor sunt determinate în planul de proiecție Stereo 70 și sunt rotunjite la 1 milimetru.

\*\*\* Distanța dintre puncte este formată din segmente cumulate ce sunt mai mici decât valoarea 1 milimetru.



**DATE DESPRE IMOBILUL NR. 1185**

Oficiul de Cadastru și Publicitate Imobiliară HUNEDOARA  
Biroul de Cadastru și Publicitate Imobiliară Hateg

**A. Partea I. Descrierea imobilului**

TEREN Intravilan

Adresa: Loc. Hobita-Gradiste, Jud. Hunedoara

Nr. Crt	Nr cadastral Nr. topografic	Suprafața* (mp)	Observații / Referințe
A1		2.400	Sector cadastral:68 Teren neimpregmuit;

**B. Partea II. Proprietari și acte**

Inscrieri privitoare la dreptul de proprietate și alte drepturi reale		Referințe
<b>1 / 01/02/2024</b>		
Act Administrativ nr. 41568/63, din 04/09/2000 emis de CJPSDPAT HUNEDOARA;		
B1	Intabulare, drept de PROPRIETATE, dobandit prin Reconstituire, cota actuala 1/1 1) STOICONI SIMINIC	A1

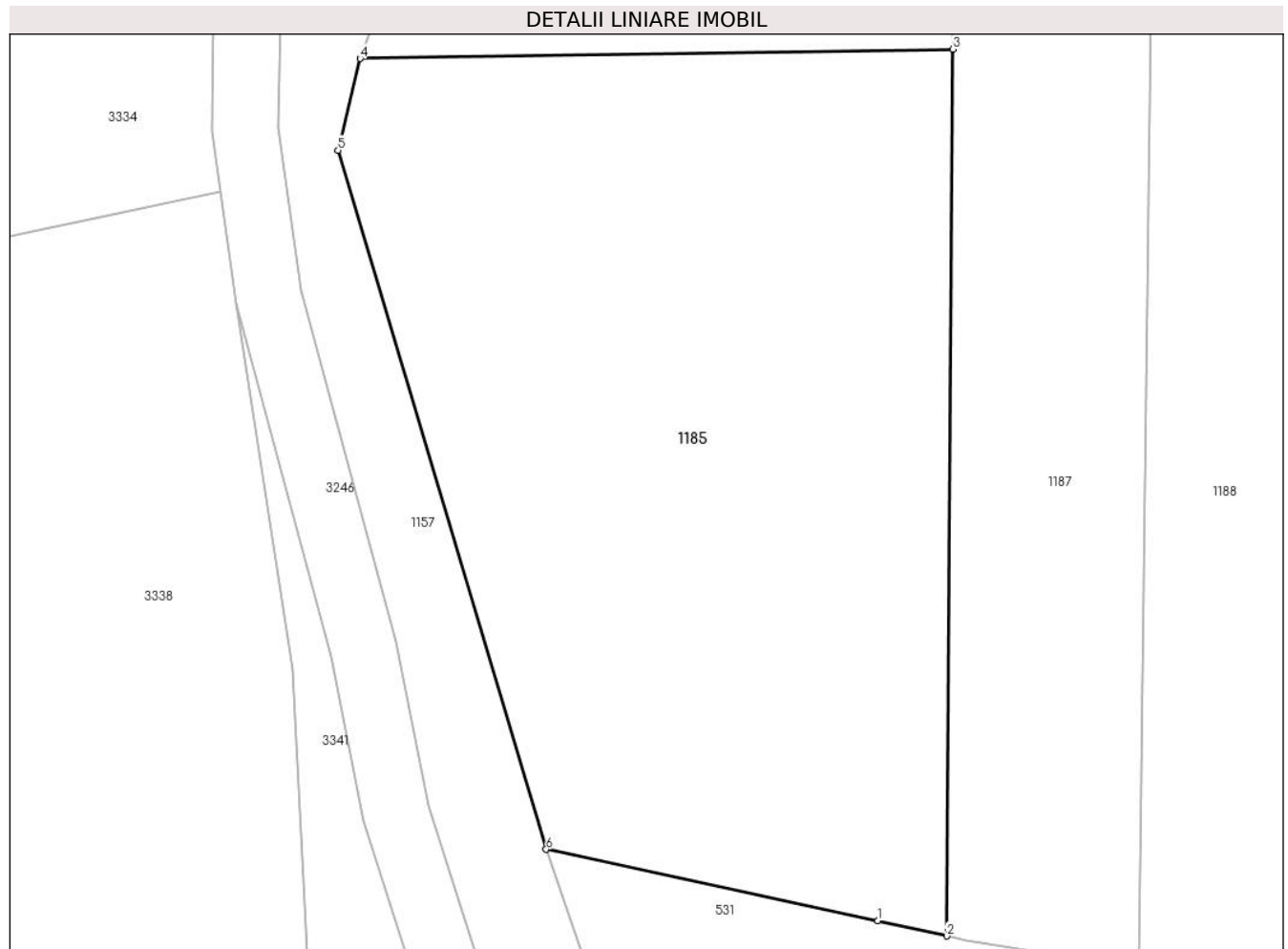
**C. Partea III. SARCINI .**

Inscrieri privind dezmembramintele dreptului de proprietate, drepturi reale de garanție și sarcini	Referințe
NU SUNT	

**Teren**

Nr cadastral	Suprafața (mp)*	Observații / Referințe
	2.400	

\* Suprafața este determinată în planul de proiecție Stereo 70.



**Date referitoare la teren**

Crt	Categorie folosință	Intravilan	Suprafața (mp)	Tarla	Parcelă	Nr. topo	Observații / Referințe
1	faneata	DA	2.400	2	55	-	

**Lungime Segmente**

1) Valorile lungimilor segmentelor sunt obținute din proiecție în plan.

Punct început	X / Y	Punct sfârșit	X / Y	Lungime segment (** (m)
1	327.048,474 446.409,004	2	327.053,606 446.407,855	5.259
2	327.053,606 446.407,855	3	327.054,069 446.474,05	66.197
3	327.054,069 446.474,05	4	327.009,778 446.473,354	44.296
4	327.009,778 446.473,354	5	327.008,128 446.466,504	7.046
5	327.008,128 446.466,504	6	327.023,682 446.414,324	54.449

Punct început	X / Y	Punct sfârşit	X / Y	Lungime segment (** (m)
6	327.023,682 446.414,324	1	327.048,474 446.409,004	25.356

\*\* Lungimile segmentelor sunt determinate în planul de proiecţie Stereo 70 şi sunt rotunjite la 1 milimetru.

\*\*\* Distanţa dintre puncte este formată din segmente cumulate ce sunt mai mici decât valoarea 1 milimetru.



**DATE DESPRE IMOBILUL NR. 1186**

Oficiul de Cadastru și Publicitate Imobiliară HUNEDOARA  
Biroul de Cadastru și Publicitate Imobiliară Hateg

**A. Partea I. Descrierea imobilului**

TEREN Intravilan

Adresa: Loc. Hobita-Gradiste, Jud. Hunedoara

Nr. Crt	Nr cadastral Nr. topografic	Suprafața* (mp)	Observații / Referințe
A1		611	Sector cadastral:68 Teren neimprejmuit;

**B. Partea II. Proprietari și acte**

Inscrieri privitoare la dreptul de proprietate și alte drepturi reale		Referințe
<b>1 / 01/02/2024</b>		
Act Administrativ nr. 41410/81, din 07/10/1997 emis de CJPSDPAT HUNEDOARA;		
B1	Intabulare, drept de PROPRIETATE, dobandit prin Reconstituire, cota actuala 1/1 1) VASIONI VALER DEFUNCT:Da	A1

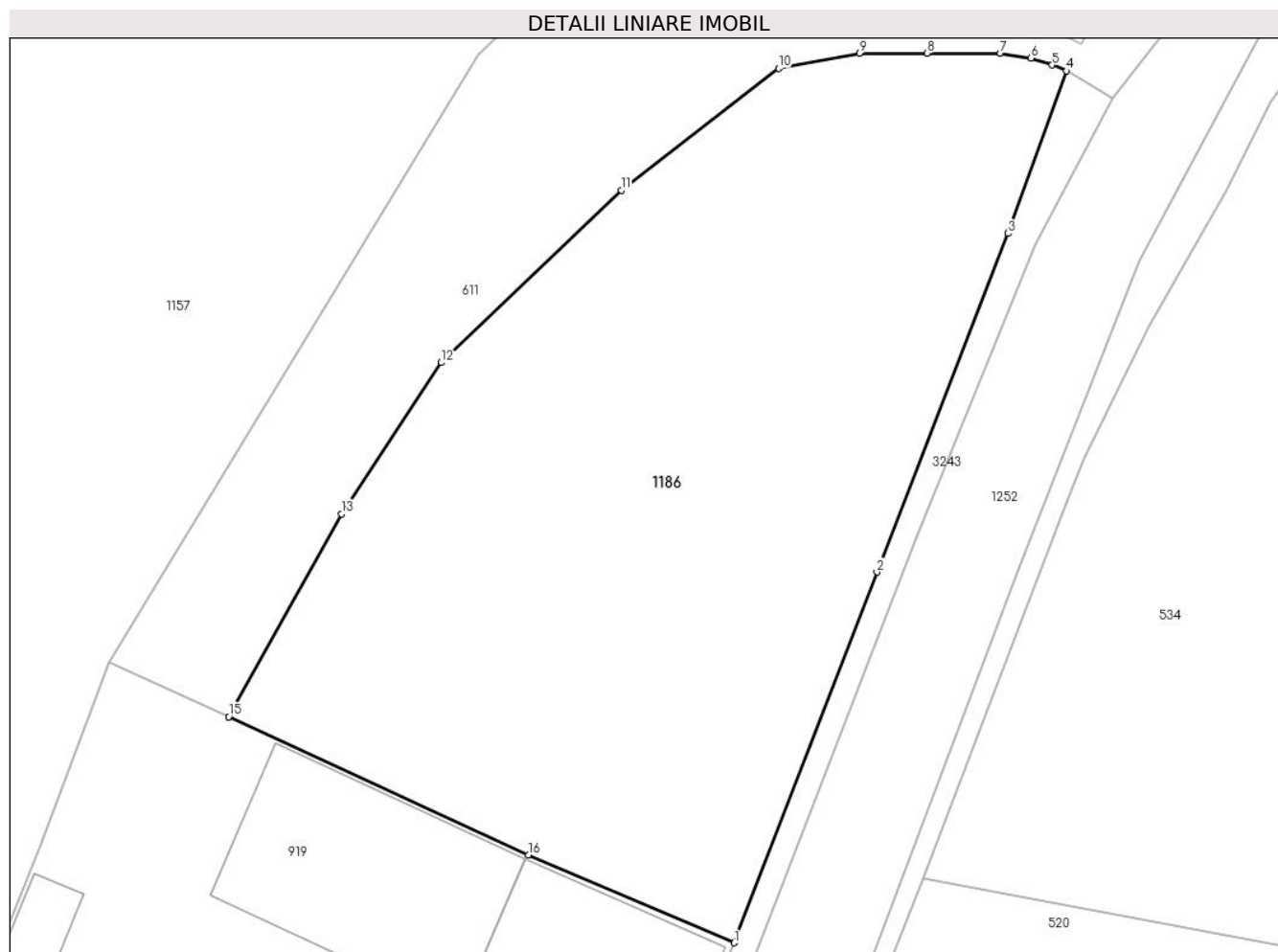
**C. Partea III. SARCINI .**

Inscrieri privind dezmembramintele dreptului de proprietate, drepturi reale de garanție și sarcini	Referințe
NU SUNT	

**Teren**

Nr cadastral	Suprafața (mp)*	Observații / Referințe
	611	

\* Suprafața este determinată în planul de proiecție Stereo 70.



**Date referitoare la teren**

Crt	Categorie folosință	Intravilan	Suprafața (mp)	Tarla	Parcelă	Nr. topo	Observații / Referințe
1	neproductiv	DA	611	-	92	-	

**Lungime Segmente**

1) Valorile lungimilor segmentelor sunt obținute din proiecție în plan.

Punct început	X / Y	Punct sfârșit	X / Y	Lungime segment (** (m)
1	327.115,764 446.125,22	2	327.121,413 446.139,871	15.702
2	327.121,413 446.139,871	3	327.126,585 446.153,266	14.359
3	327.126,585 446.153,266	4	327.128,919 446.159,695	6.84
4	327.128,919 446.159,695	5	327.128,347 446.159,927	0.617
5	327.128,347 446.159,927	6	327.127,503 446.160,198	0.886



Punct început	X / Y	Punct sfârşit	X / Y	Lungime segment (** (m)
6	327.127,503 446.160,198	7	327.126,294 446.160,392	1.224
7	327.126,294 446.160,392	8	327.123,386 446.160,392	2.908
8	327.123,386 446.160,392	9	327.120,721 446.160,392	2.665
9	327.120,721 446.160,392	10	327.117,517 446.159,798	3.259
10	327.117,517 446.159,798	11	327.111,287 446.154,972	7.881
11	327.111,287 446.154,972	12	327.104,168 446.148,158	9.854
12	327.104,168 446.148,158	13	327.100,216 446.142,173	7.172
13	327.100,216 446.142,173	14	327.095,754 446.134,158	9.173
14	327.095,754 446.134,158	15	327.095,757 446.134,156	0.004
15	327.095,757 446.134,156	16	327.107,614 446.128,697	13.053
16	327.107,614 446.128,697	1	327.115,764 446.125,22	8.861

\*\* Lungimile segmentelor sunt determinate în planul de proiecție Stereo 70 și sunt rotunjite la 1 milimetru.

\*\*\* Distanța dintre puncte este formată din segmente cumulate ce sunt mai mici decât valoarea 1 milimetru.



**DATE DESPRE IMOBILUL NR. 1187**

Oficiul de Cadastru și Publicitate Imobiliară HUNEDOARA  
Biroul de Cadastru și Publicitate Imobiliară Hateg

**A. Partea I. Descrierea imobilului**

TEREN Intravilan

Adresa: Loc. Hobita-Gradiste, Jud. Hunedoara

Nr. Crt	Nr cadastral Nr. topografic	Suprafața* (mp)	Observații / Referințe
A1		2.200	Sector cadastral:68 Teren neimprejmuit;

**B. Partea II. Proprietari și acte**

Inscrieri privitoare la dreptul de proprietate și alte drepturi reale		Referințe
<b>1 / 01/02/2024</b>		
Act Administrativ nr. 91054/157, din 11/07/2003 emis de CJPSDPAT HUNEDOARA;		
B1	Intabulare, drept de PROPRIETATE, dobandit prin Reconstituire, cota actuala 1/1 1) STANCIONI IOAN	A1

**C. Partea III. SARCINI .**

Inscrieri privind dezmembramintele dreptului de proprietate, drepturi reale de garanție și sarcini	Referințe
NU SUNT	

**Teren**

Nr cadastral	Suprafața (mp)*	Observații / Referințe
	2.200	

\* Suprafața este determinată în planul de proiecție Stereo 70.



**Date referitoare la teren**

Crt	Categorie folosință	Intra vilan	Suprafața (mp)	Tarla	Parcelă	Nr. topo	Observații / Referințe
1	faneata	DA	2.200	2	54/1	-	

**Lungime Segmente**

1) Valorile lungimilor segmentelor sunt obținute din proiecție în plan.

Punct început	X / Y	Punct sfârșit	X / Y	Lungime segment (** (m)
1	327.069,746 446.555,191	2	327.057,769 446.555,836	11.994
2	327.057,769 446.555,836	3	327.054,643 446.555,984	3.13
3	327.054,643 446.555,984	4	327.054,069 446.474,05	81.936
4	327.054,069 446.474,05	5	327.053,606 446.407,855	66.197
5	327.053,606 446.407,855	6	327.055,064 446.407,529	1.494

Punct început	X / Y	Punct sfârşit	X / Y	Lungime segment (** (m)
6	327.055,064 446.407,529	7	327.068,006 446.405,446	13.109
7	327.068,006 446.405,446	1	327.069,746 446.555,191	149.755

\*\* Lungimile segmentelor sunt determinate în planul de proiecţie Stereo 70 şi sunt rotunjite la 1 milimetru.

\*\*\* Distanţa dintre puncte este formată din segmente cumulate ce sunt mai mici decât valoarea 1 milimetru.



**DATE DESPRE IMOBILUL NR. 1188**

Oficiul de Cadastru și Publicitate Imobiliară HUNEDOARA  
Biroul de Cadastru și Publicitate Imobiliară Hateg

**A. Partea I. Descrierea imobilului**

TEREN Intravilan

Adresa: Loc. Hobita-Gradiste, Jud. Hunedoara

Nr. Crt	Nr cadastral Nr. topografic	Suprafața* (mp)	Observații / Referințe
A1		5.600	Sector cadastral:68 Teren neimpregmuit;

**B. Partea II. Proprietari și acte**

Inscrieri privitoare la dreptul de proprietate și alte drepturi reale		Referințe
<b>1 / 02/02/2024</b>		
Act Administrativ nr. 41568/62, din 04/09/2000 emis de CJPSDPAT HUNEDOARA;		
B1	Intabulare, drept de PROPRIETATE, dobandit prin Reconstituire, cota actuala 1/1 1) HIBAIS LEUNORA	A1

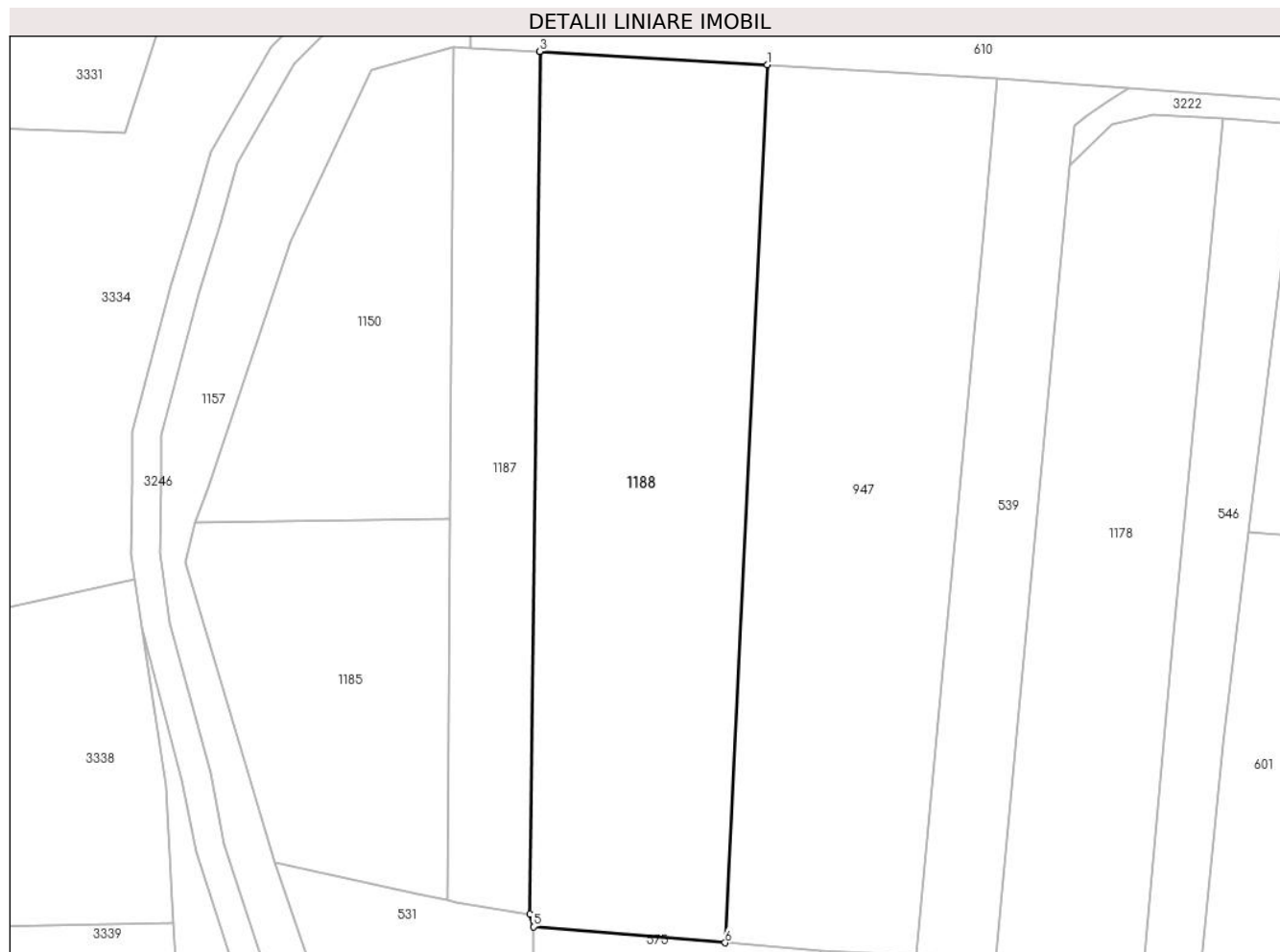
**C. Partea III. SARCINI .**

Inscrieri privind dezmembramintele dreptului de proprietate, drepturi reale de garanție și sarcini	Referințe
NU SUNT	

**Teren**

Nr cadastral	Suprafața (mp)*	Observații / Referințe
	5.600	

\* Suprafața este determinată în planul de proiecție Stereo 70.



**Date referitoare la teren**

Crt	Categorie folosință	Intravilan	Suprafața (mp)	Tarla	Parcelă	Nr. topo	Observații / Referințe
1	faneata	DA	5.600	2	51/3	-	

**Lungime Segmente**

1) Valorile lungimilor segmentelor sunt obținute din proiecție în plan.

Punct început	X / Y	Punct sfârșit	X / Y	Lungime segment (** (m)
1	327.109,28 446.552,904	2	327.069,749 446.555,191	39.597
2	327.069,749 446.555,191	3	327.069,746 446.555,191	0.003
3	327.069,746 446.555,191	4	327.068,006 446.405,446	149.755
4	327.068,006 446.405,446	5	327.068,607 446.403,259	2.268
5	327.068,607 446.403,259	6	327.101,915 446.400,467	33.425



Punct început	X / Y	Punct sfârşit	X / Y	Lungime segment (** (m)
6	327.101,915 446.400,467	1	327.109,28 446.552,904	152.615

\*\* Lungimile segmentelor sunt determinate în planul de proiecţie Stereo 70 şi sunt rotunjite la 1 milimetru.

\*\*\* Distanţa dintre puncte este formată din segmente cumulate ce sunt mai mici decât valoarea 1 milimetru.



**DATE DESPRE IMOBILUL NR. 1189**

Oficiul de Cadastru și Publicitate Imobiliară HUNEDOARA  
Biroul de Cadastru și Publicitate Imobiliară Hateg

**A. Partea I. Descrierea imobilului**

TEREN Intravilan

Adresa: Loc. Hobita-Gradiste, Jud. Hunedoara

Nr. Crt	Nr cadastral Nr. topografic	Suprafața* (mp)	Observații / Referințe
A1		650	Sector cadastral:68 Teren neimprejmuit;

**B. Partea II. Proprietari și acte**

Inscrieri privitoare la dreptul de proprietate și alte drepturi reale		Referințe
<b>1 / 02/02/2024</b>		
Act Administrativ nr. 41410/18, din 10/04/1997 emis de CJPSDPAT HUNEDOARA;		
B1	Intabulare, drept de PROPRIETATE, dobandit prin Reconstituire, cota actuala 1/1 1) TOTEȘTEAN MARIOARA	A1

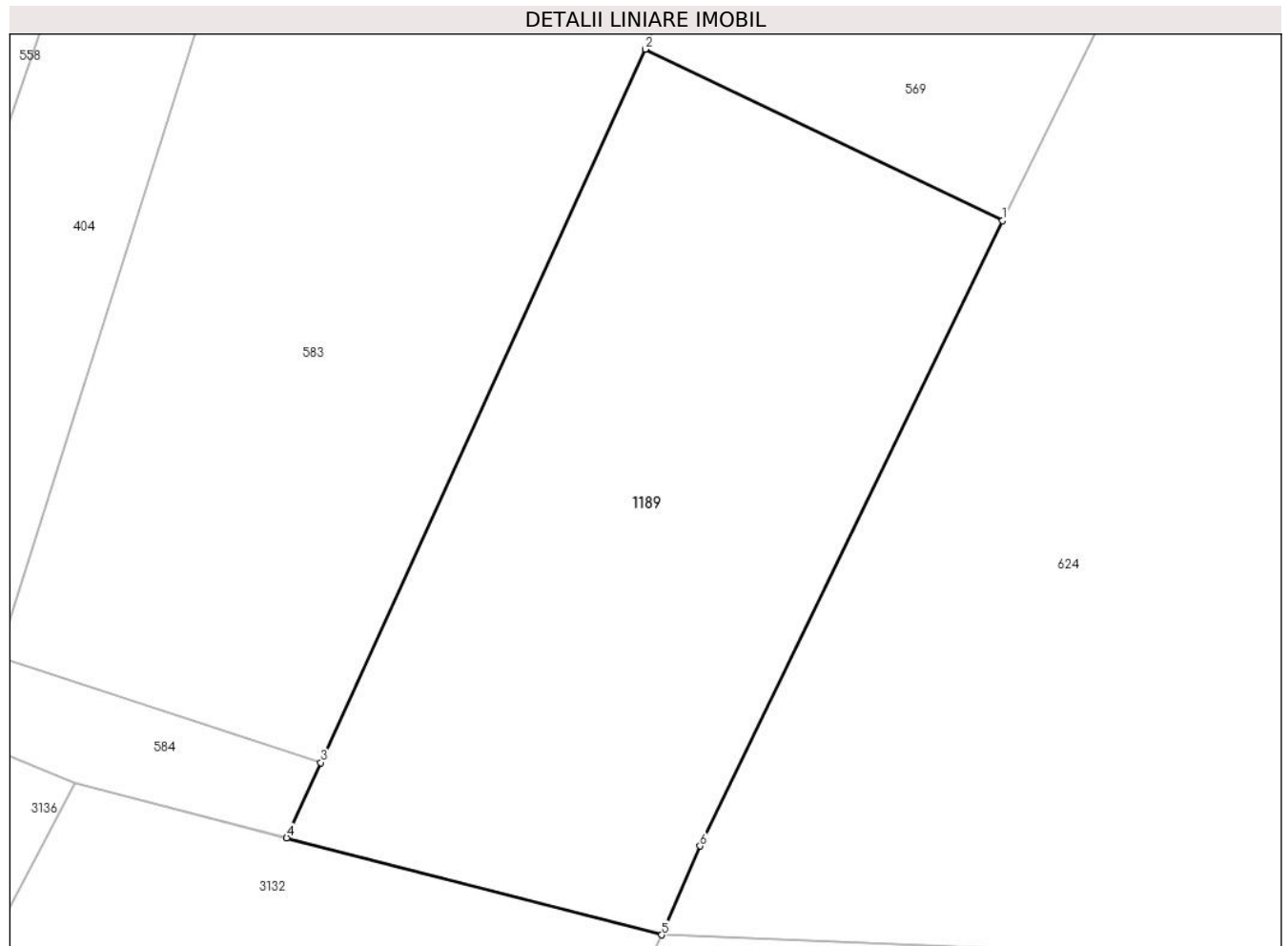
**C. Partea III. SARCINI .**

Inscrieri privind dezmembramintele dreptului de proprietate, drepturi reale de garanție și sarcini	Referințe
NU SUNT	

**Teren**

Nr cadastral	Suprafața (mp)*	Observații / Referințe
	650	

\* Suprafața este determinată în planul de proiecție Stereo 70.



**Date referitoare la teren**

Crt	Categorie folosință	Intra vilan	Suprafața (mp)	Tarla	Parcelă	Nr. topo	Observații / Referințe
1	faneata	DA	650	5	144	-	

**Lungime Segmente**

1) Valorile lungimilor segmentelor sunt obținute din proiecție în plan.

Punct început	X / Y	Punct sfârșit	X / Y	Lungime segment (** (m)
1	327.344,615 446.126,657	2	327.328,532 446.134,377	17.84
2	327.328,532 446.134,377	3	327.313,917 446.102,268	35.279
3	327.313,917 446.102,268	4	327.312,378 446.098,885	3.717
4	327.312,378 446.098,885	5	327.329,27 446.094,517	17.448
5	327.329,27 446.094,517	6	327.331,003 446.098,518	4.36

Punct început	X / Y	Punct sfârşit	X / Y	Lungime segment (** (m)
6	327.331,003 446.098,518	1	327.344,615 446.126,657	31.258

\*\* Lungimile segmentelor sunt determinate în planul de proiecţie Stereo 70 şi sunt rotunjite la 1 milimetru.

\*\*\* Distanţa dintre puncte este formată din segmente cumulate ce sunt mai mici decât valoarea 1 milimetru.



**DATE DESPRE IMOBILUL NR. 1190**

Oficiul de Cadastru și Publicitate Imobiliară HUNEDOARA  
Biroul de Cadastru și Publicitate Imobiliară Hateg

**A. Partea I. Descrierea imobilului**

TEREN Intravilan

Adresa: Loc. Hobita-Gradiste, Jud. Hunedoara

Nr. Crt	Nr cadastral Nr. topografic	Suprafața* (mp)	Observații / Referințe
A1	60933	Din acte: 2.224 Masurata: 2.576	Sector cadastral:68 Teren neimprejmut;

**B. Partea II. Proprietari și acte**

Inscrieri privitoare la dreptul de proprietate și alte drepturi reale	Referințe
<b>2523 / 07/02/2017</b>	
Act Normativ nr. HG NR. 1352/2001, din 27/12/2001 emis de Guvernul Romaniei-Anexa nr. 56 la HG nr. 1352/2001 (act administrativ nr 40 din 09.01.2017, emis de PRIMARIA SARMIZEGETUSA);	
B1	A1
Intabulare, drept de PROPRIETATE, dobandit prin Lege, cota actuala 1/1, cota initiala 1/1 1) <b>COMUNA SARMIZEGETUSA-DOMENIUL PUBLIC</b> , CIF:4633293	

**C. Partea III. SARCINI .**

Inscrieri privind dezmembramintele dreptului de proprietate, drepturi reale de garanție și sarcini	Referințe
NU SUNT	





Punct început	X / Y	Punct sfârșit	X / Y	Lungime segment	Punct început	X / Y	Punct sfârșit	X / Y	Lungime segment	Punct început	X / Y	Punct sfârșit	X / Y	Lungime segment
16	327.339,256 446.597,953	17	327.322,939 446.599,939	16.437	17	327.322,939 446.599,939	18	327.303,566 446.602,823	19.586	18	327.303,566 446.602,823	19	327.290,956 446.605,791	12.955
19	327.290,956 446.605,791	20	327.281,346 446.609,736	10.388	20	327.281,346 446.609,736	21	327.280,687 446.600,331	9.428	21	327.280,687 446.600,331	22	327.301,411 446.597,205	20.958
22	327.301,411 446.597,205	23	327.323,818 446.594,826	22.533	23	327.323,818 446.594,826	24	327.333,372 446.593,963	9.593	24	327.333,372 446.593,963	25	327.347,586 446.591,587	14.411
25	327.347,586 446.591,587	26	327.359,673 446.589,569	12.254	26	327.359,673 446.589,569	27	327.366,943 446.588,343	7.373	27	327.366,943 446.588,343	28	327.372,84 446.586,532	6.169
28	327.372,84 446.586,532	29	327.379,44 446.583,805	7.141	29	327.379,44 446.583,805	30	327.387,769 446.579,612	9.325	30	327.387,769 446.579,612	31	327.411,252 446.568,849	25.832
31	327.411,252 446.568,849	32	327.415,784 446.566,662	5.032	32	327.415,784 446.566,662	33	327.421,389 446.563,136	6.622	33	327.421,389 446.563,136	34	327.436,685 446.552,193	18.807
34	327.436,685 446.552,193	35	327.441,603 446.547,95	6.495	35	327.441,603 446.547,95	36	327.446,132 446.543,341	6.462	36	327.446,132 446.543,341	37	327.450,301 446.538,245	6.584
37	327.450,301 446.538,245	38	327.455,251 446.530,166	9.475	38	327.455,251 446.530,166	39	327.458,662 446.521,508	9.306	39	327.458,662 446.521,508	40	327.460,383 446.514,803	6.922
40	327.460,383 446.514,803	41	327.460,953 446.507,188	7.636	41	327.460,953 446.507,188	42	327.461,048 446.499,61	7.579	42	327.461,048 446.499,61	43	327.460,319 446.492,999	6.651
43	327.460,319 446.492,999	44	327.458,491 446.482,03	11.12	44	327.458,491 446.482,03	45	327.453,762 446.466,022	16.692	45	327.453,762 446.466,022	46	327.450,794 446.452,478	13.865
46	327.450,794 446.452,478	47	327.451,376 446.450,121	2.428	47	327.451,376 446.450,121	48	327.451,146 446.447,284	2.846	48	327.451,146 446.447,284	49	327.450,279 446.434,339	12.974
49	327.450,279 446.434,339	50	327.450,657 446.432,415	1.961	50	327.450,657 446.432,415	51	327.451,205 446.430,769	1.735	51	327.451,205 446.430,769	52	327.452,242 446.429,699	1.49
52	327.452,242 446.429,699	53	327.456,943 446.428,222	4.928	53	327.456,943 446.428,222	54	327.487,341 446.421,074	31.227	54	327.487,341 446.421,074	55	327.492,422 446.419,949	5.204
55	327.492,422 446.419,949	56	327.499,647 446.421,266	7.344	56	327.499,647 446.421,266	57	327.516,619 446.450,216	33.558	57	327.516,619 446.450,216	58	327.522,879 446.457,57	9.658
58	327.522,879 446.457,57	59	327.533,4 446.466,731	13.95	59	327.533,4 446.466,731	60	327.549,443 446.472,732	17.129	60	327.549,443 446.472,732	61	327.567,015 446.480,721	19.303
61	327.567,015 446.480,721	62	327.599,999 446.502,122	39.319	62	327.599,999 446.502,122	63	327.640,585 446.510,297	41.401	63	327.640,585 446.510,297	64	327.648,54 446.511,163	8.002
64	327.648,54 446.511,163	65	327.674,763 446.511,006	26.223	65	327.674,763 446.511,006	66	327.674,821 446.515,655	4.649	66	327.674,821 446.515,655	67	327.644,343 446.516,02	30.48
67	327.644,343 446.516,02	68	327.610,119 446.508,892	34.958	68	327.610,119 446.508,892	69	327.599,023 446.505,772	11.526	69	327.599,023 446.505,772	70	327.583,025 446.498,484	17.58
70	327.583,025 446.498,484	71	327.578,694 446.494,97	5.577	71	327.578,694 446.494,97	72	327.574,877 446.491,541	5.131	72	327.574,877 446.491,541	73	327.571,316 446.487,838	5.137
73	327.571,316 446.487,838	74	327.565,527 446.484,761	6.556	74	327.565,527 446.484,761	75	327.531,019 446.470,0	37.533	75	327.531,019 446.470,0	76	327.523,341 446.464,047	9.715
76	327.523,341 446.464,047	77	327.519,637 446.460,19	5.348	77	327.519,637 446.460,19	78	327.514,08 446.454,139	8.216	78	327.514,08 446.454,139	79	327.502,812 446.434,291	22.823
79	327.502,812 446.434,291	80	327.497,815 446.427,243	8.64	80	327.497,815 446.427,243	81	327.492,485 446.424,899	5.823	81	327.492,485 446.424,899	82	327.488,723 446.425,266	3.78
82	327.488,723 446.425,266	83	327.473,964 446.427,911	14.994	83	327.473,964 446.427,911	84	327.459,151 446.431,47	15.235	84	327.459,151 446.431,47	85	327.455,745 446.433,682	4.061
85	327.455,745 446.433,682	86	327.454,715 446.434,905	1.599	86	327.454,715 446.434,905	87	327.454,26 446.436,556	1.713	87	327.454,26 446.436,556	88	327.454,6 446.449,155	12.604
88	327.454,6 446.449,155	89	327.455,113 446.454,786	5.654	89	327.455,113 446.454,786	90	327.457,368 446.462,612	8.144	90	327.457,368 446.462,612	91	327.461,791 446.473,171	11.448
91	327.461,791 446.473,171	92	327.463,405 446.479,104	6.149	92	327.463,405 446.479,104	93	327.464,698 446.489,655	10.63	93	327.464,698 446.489,655	1	327.465,977 446.506,008	16.403

\*\* Lungimile segmentelor sunt determinate în planul de proiecție Stereo 70 și sunt rotunjite la 1 milimetru.

\*\*\* Distanța dintre puncte este formată din segmente cumulate ce sunt mai mici decât valoarea 1 milimetru.



**DATE DESPRE IMOBILUL NR. 1191**

Oficiul de Cadastru și Publicitate Imobiliară HUNEDOARA  
Biroul de Cadastru și Publicitate Imobiliară Hateg

**A. Partea I. Descrierea imobilului**

TEREN Intravilan

Adresa: Loc. Hobita-Gradiste, Jud. Hunedoara

Nr. Crt	Nr cadastral Nr. topografic	Suprafața* (mp)	Observații / Referințe
A1		560	Sector cadastral:68 Teren neimprejmuit;

**B. Partea II. Proprietari și acte**

Inscrieri privitoare la dreptul de proprietate și alte drepturi reale		Referințe
<b>1 / 02/02/2024</b>		
Act Normativ nr. 7, din 13/03/1996 emis de Parlamentul României;		
B1	Inscrierea provizorie, drept de PROPRIETATE, dobandit prin Lege, cota actuala 1/1	A1
1) COMUNA SARMIZEGETUSA , CIF:4633293, Proprietar neidentificat		

**C. Partea III. SARCINI .**

Inscrieri privind dezmembramintele dreptului de proprietate, drepturi reale de garanție și sarcini	Referințe
NU SUNT	

**Teren**

Nr cadastral	Suprafața (mp)*	Observații / Referințe
	560	

\* Suprafața este determinată în planul de proiecție Stereo 70.



**Date referitoare la teren**

Crt	Categorie folosință	Intravilan	Suprafața (mp)	Tarla	Parcelă	Nr. topo	Observații / Referințe
1	faneata	DA	560	-	-	-	Împădurită

**Lungime Segmente**

1) Valorile lungimilor segmentelor sunt obținute din proiecție în plan.

Punct început	X / Y	Punct sfârșit	X / Y	Lungime segment (** (m)
1	327.553,794 446.469,615	2	327.541,812 446.468,223	12.063
2	327.541,812 446.468,223	3	327.537,198 446.424,863	43.605
3	327.537,198 446.424,863	4	327.541,544 446.403,162	22.132
4	327.541,544 446.403,162	5	327.546,567 446.400,549	5.662
5	327.546,567 446.400,549	6	327.546,572 446.406,297	5.748

Punct început	X / Y	Punct sfârşit	X / Y	Lungime segment (** (m)
6	327.546,572 446.406,297	7	327.546,997 446.419,393	13.103
7	327.546,997 446.419,393	8	327.547,169 446.424,715	5.325
8	327.547,169 446.424,715	9	327.547,169 446.442,998	18.283
9	327.547,169 446.442,998	10	327.547,999 446.452,574	9.612
10	327.547,999 446.452,574	11	327.549,545 446.459,642	7.235
11	327.549,545 446.459,642	1	327.553,794 446.469,615	10.84

\*\* Lungimile segmentelor sunt determinate în planul de proiecție Stereo 70 și sunt rotunjite la 1 milimetru.

\*\*\* Distanța dintre puncte este formată din segmente cumulate ce sunt mai mici decât valoarea 1 milimetru.



**DATE DESPRE IMOBILUL NR. 1224**

Oficiul de Cadastru și Publicitate Imobiliară HUNEDOARA  
Biroul de Cadastru și Publicitate Imobiliară Hateg

**A. Partea I. Descrierea imobilului**

TEREN Intravilan

Adresa: Loc. Hobita-Gradiste, Jud. Hunedoara

Nr. Crt	Nr cadastral Nr. topografic	Suprafața* (mp)	Observații / Referințe
A1	61312	5.397	Sector cadastral:68 Teren neimprejmuit; se identifica partial cu imob. inscris in C.F. nr. 2492 Clopotiva,nr. top. 2282,2283 propr. de sub B-4,5,9,12

**B. Partea II. Proprietari și acte**

Inscrieri privitoare la dreptul de proprietate și alte drepturi reale		Referințe
<b>20282 / 19/07/2019</b>		
Act Administrativ nr. 24501/38, din 07/06/2002 emis de COMISIA JUDETEANA (hotarare judecatoreasca nr 963/2009 din 12.11.2002, emis de JUDECATORIA HATEG);		
B1	Intabulare, drept de PROPRIETATE, dobandit prin Reconstituire, cota actuala 1/1, cota initiala 1/1 1) <b>BERNAT LEON</b>	A1

**C. Partea III. SARCINI .**

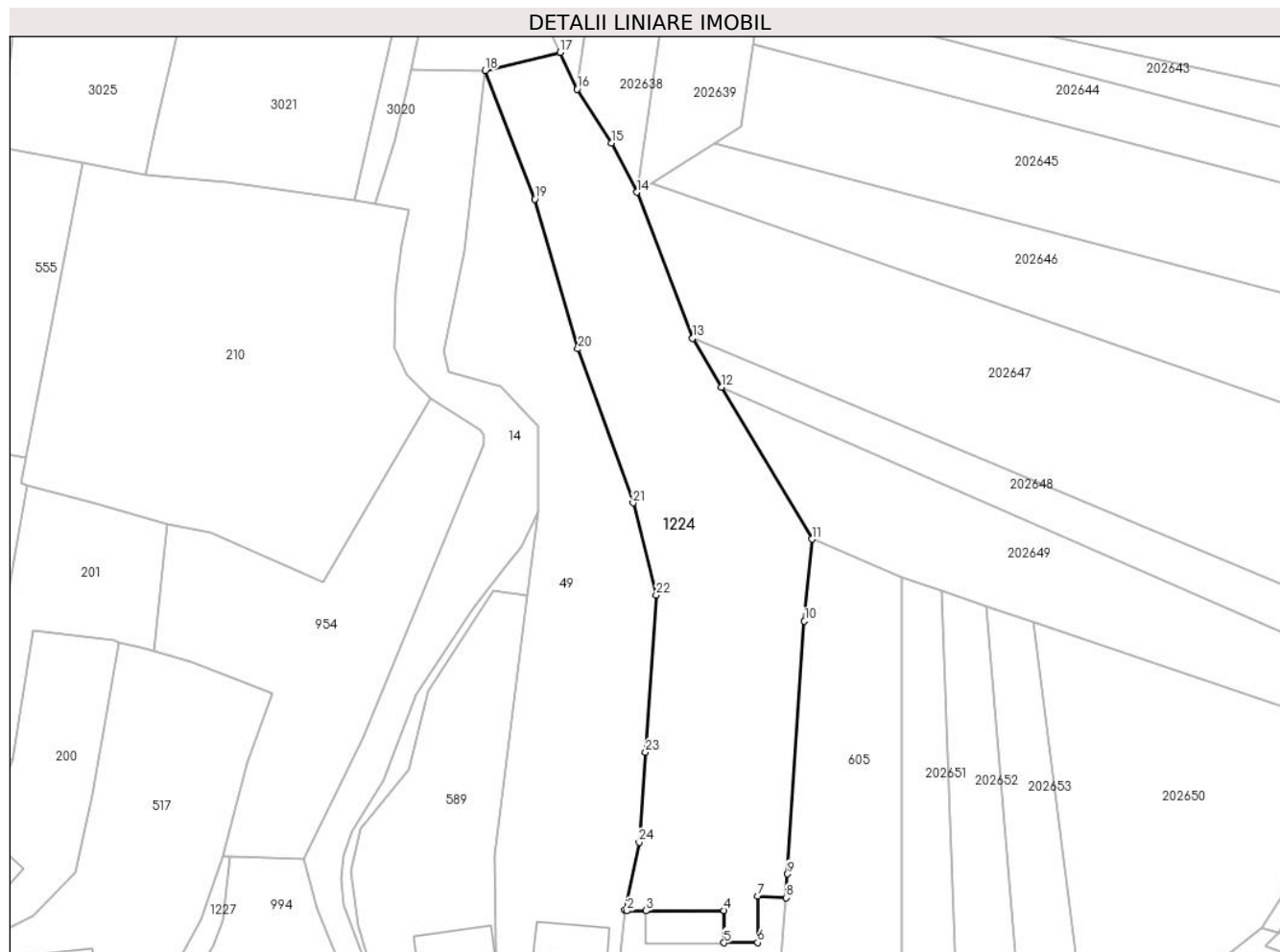
Inscrieri privind dezmembramintele dreptului de proprietate, drepturi reale de garanție și sarcini	Referințe
NU SUNT	

## Anexa Nr. 1 La Partea I

## Teren

Nr cadastral	Suprafața (mp)*	Observații / Referințe
61312	5.397	se identifica partial cu imob. inscris in C.F. nr. 2492 Clopotiva,nr. top. 2282,2283 propr. de sub B-4,5,9,12

\* Suprafața este determinată în planul de proiecție Stereo 70.



## Date referitoare la teren

Crt	Categorie folosință	Intra vilan	Suprafața (mp)	Tarla	Parcelă	Nr. topo	Observații / Referințe
1	arabil	DA	3.916	8	300	-	
2	faneata	DA	1.481	8	301	-	

## Lungime Segmente

1) Valorile lungimilor segmentelor sunt obținute din proiecție în plan.

Punct început	X / Y	Punct sfârșit	X / Y	Lungime segment (** (m)
1	327.611,237 446.543,285	2	327.611,741 446.543,107	0.535
3	327.615,847 446.543,128	4	327.632,774 446.543,216	16.927
5	327.632,802 446.536,181	6	327.640,071 446.536,227	7.269
7	327.640,076 446.546,267	8	327.646,288 446.545,982	6.219

Punct început	X / Y	Punct sfârșit	X / Y	Lungime segment (** (m)
2	327.611,741 446.543,107	3	327.615,847 446.543,128	4.106
4	327.632,774 446.543,216	5	327.632,802 446.536,181	7.035
6	327.640,071 446.536,227	7	327.640,076 446.546,267	10.04
8	327.646,288 446.545,982	9	327.646,58 446.551,12	5.146



Punct început	X / Y	Punct sfârșit	X / Y	Lungime segment (** (m)	Punct început	X / Y	Punct sfârșit	X / Y	Lungime segment (** (m)
9	327.646,58 446.551,12	10	327.650,264 446.606,012	55.015	10	327.650,264 446.606,012	11	327.651,883 446.623,844	17.905
11	327.651,883 446.623,844	12	327.632,274 446.656,824	38.369	12	327.632,274 446.656,824	13	327.625,959 446.667,446	12.357
13	327.625,959 446.667,446	14	327.613,815 446.699,172	33.971	14	327.613,815 446.699,172	15	327.608,3 446.709,854	12.022
15	327.608,3 446.709,854	16	327.600,87 446.721,539	13.847	16	327.600,87 446.721,539	17	327.597,22 446.729,535	8.79
17	327.597,22 446.729,535	18	327.580,958 446.725,637	16.723	18	327.580,958 446.725,637	19	327.591,705 446.697,628	30.0
19	327.591,705 446.697,628	20	327.601,05 446.665,141	33.804	20	327.601,05 446.665,141	21	327.613,023 446.631,69	35.529
21	327.613,023 446.631,69	22	327.618,068 446.611,694	20.623	22	327.618,068 446.611,694	23	327.615,755 446.577,538	34.234
23	327.615,755 446.577,538	24	327.614,363 446.557,981	19.606	24	327.614,363 446.557,981	1	327.611,237 446.543,285	15.025

\*\* Lungimile segmentelor sunt determinate în planul de proiecție Stereo 70 și sunt rotunjite la 1 milimetru.

\*\*\* Distanța dintre puncte este formată din segmente cumulate ce sunt mai mici decât valoarea 1 milimetru.



**DATE DESPRE IMOBILUL NR. 1225**

Oficiul de Cadastru și Publicitate Imobiliară HUNEDOARA  
Biroul de Cadastru și Publicitate Imobiliară Hateg

**A. Partea I. Descrierea imobilului**

TEREN Intravilan

Adresa: Loc. Hobita-Gradiste, Jud. Hunedoara

Nr. Crt	Nr cadastral Nr. topografic	Suprafața* (mp)	Observații / Referințe
A1		342	Sector cadastral:68 Teren neimprejmuit;

**B. Partea II. Proprietari și acte**

Inscrieri privitoare la dreptul de proprietate și alte drepturi reale		Referințe
<b>1 / 02/02/2024</b>		
Act Normativ nr. 7, din 13/03/1996 emis de Parlamentul României;		
B1	Inscrierea provizorie, drept de PROPRIETATE, dobandit prin Lege, cota actuala 1/1 1) COMUNA SARMIZEGETUSA, CIF:4633293	A1

**C. Partea III. SARCINI .**

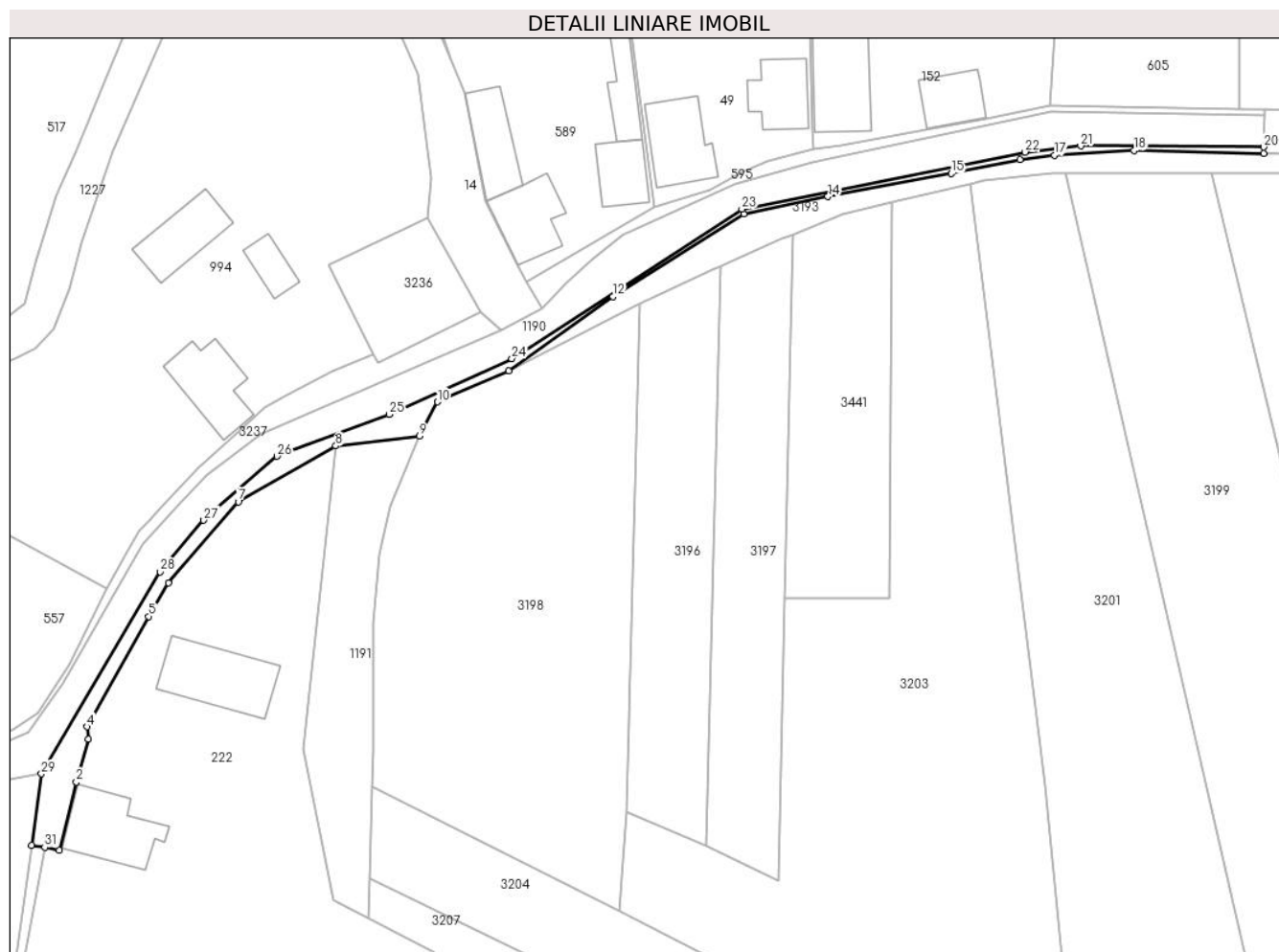
Inscrieri privind dezmembramintele dreptului de proprietate, drepturi reale de garanție și sarcini	Referințe
NU SUNT	

## Anexa Nr. 1 La Partea I

## Teren

Nr cadastral	Suprafața (mp)*	Observații / Referințe
	342	

\* Suprafața este determinată în planul de proiecție Stereo 70.



## Date referitoare la teren

Crt	Categorie folosință	Intravilan	Suprafața (mp)	Tarla	Parcelă	Nr. topo	Observații / Referințe
1	drum	DA	342	-	-	-	

## Lungime Segmente

1) Valorile lungimilor segmentelor sunt obținute din proiecție în plan.

Punct început	X / Y	Punct sfârșit	X / Y	Lungime segment (** (m)
1	327.502,167 446.410,37	2	327.504,631 446.420,114	10.051
3	327.506,384 446.426,23	4	327.506,157 446.428,026	1.81
5	327.514,978 446.443,823	6	327.517,858 446.448,608	5.585
7	327.527,824 446.460,227	8	327.541,812 446.468,223	16.112
9	327.553,794 446.469,615	10	327.556,346 446.474,53	5.538

Punct început	X / Y	Punct sfârșit	X / Y	Lungime segment (** (m)
2	327.504,631 446.420,114	3	327.506,384 446.426,23	6.362
4	327.506,157 446.428,026	5	327.514,978 446.443,823	18.093
6	327.517,858 446.448,608	7	327.527,824 446.460,227	15.308
8	327.541,812 446.468,223	9	327.553,794 446.469,615	12.063
10	327.556,346 446.474,53	11	327.566,566 446.478,966	11.141

Punct început	X / Y	Punct sfârșit	X / Y	Lungime segment (** (m)
11	327.566,566 446.478,966	12	327.581,489 446.489,599	18.324
13	327.600,239 446.501,431	14	327.612,301 446.503,905	12.313
15	327.629,985 446.507,216	16	327.639,833 446.509,197	10.045
17	327.644,754 446.509,829	18	327.656,146 446.510,499	11.412
19	327.674,744 446.510,109	20	327.674,763 446.511,006	0.897
21	327.648,54 446.511,163	22	327.640,585 446.510,297	8.002
23	327.599,999 446.502,122	24	327.567,015 446.480,721	39.319
25	327.549,443 446.472,732	26	327.533,4 446.466,731	17.129
27	327.522,879 446.457,57	28	327.516,619 446.450,216	9.658
29	327.499,647 446.421,266	30	327.498,222 446.411,038	10.327
31	327.500,104 446.410,776	1	327.502,167 446.410,37	2.103

Punct început	X / Y	Punct sfârșit	X / Y	Lungime segment (** (m)
12	327.581,489 446.489,599	13	327.600,239 446.501,431	22.171
14	327.612,301 446.503,905	15	327.629,985 446.507,216	17.991
16	327.639,833 446.509,197	17	327.644,754 446.509,829	4.961
18	327.656,146 446.510,499	19	327.674,744 446.510,109	18.602
20	327.674,763 446.511,006	21	327.648,54 446.511,163	26.223
22	327.640,585 446.510,297	23	327.599,999 446.502,122	41.401
24	327.567,015 446.480,721	25	327.549,443 446.472,732	19.303
26	327.533,4 446.466,731	27	327.522,879 446.457,57	13.95
28	327.516,619 446.450,216	29	327.499,647 446.421,266	33.558
30	327.498,222 446.411,038	31	327.500,104 446.410,776	1.9

\*\* Lungimile segmentelor sunt determinate în planul de proiecție Stereo 70 și sunt rotunjite la 1 milimetru.

\*\*\* Distanța dintre puncte este formată din segmente cumulate ce sunt mai mici decât valoarea 1 milimetru.



**DATE DESPRE IMOBILUL NR. 1227**

Oficiul de Cadastru și Publicitate Imobiliară HUNEDOARA  
Biroul de Cadastru și Publicitate Imobiliară Hateg

**A. Partea I. Descrierea imobilului**

TEREN Intravilan

Adresa: Loc. Hobita-Gradiste, Jud. Hunedoara

Nr. Crt	Nr cadastral Nr. topografic	Suprafața* (mp)	Observații / Referințe
A1		597	Sector cadastral:68 Teren neimprejmuit;

**B. Partea II. Proprietari și acte**

Inscrieri privitoare la dreptul de proprietate și alte drepturi reale		Referințe
<b>1 / 02/02/2024</b>		
Act Normativ nr. 7, din 13/03/1996 emis de Parlamentul României;		
B1	Inscrierea provizorie, drept de PROPRIETATE, dobandit prin Lege, cota actuala 1/1 1) COMUNA SARMIZEGETUSA, CIF:4633293	A1

**C. Partea III. SARCINI .**

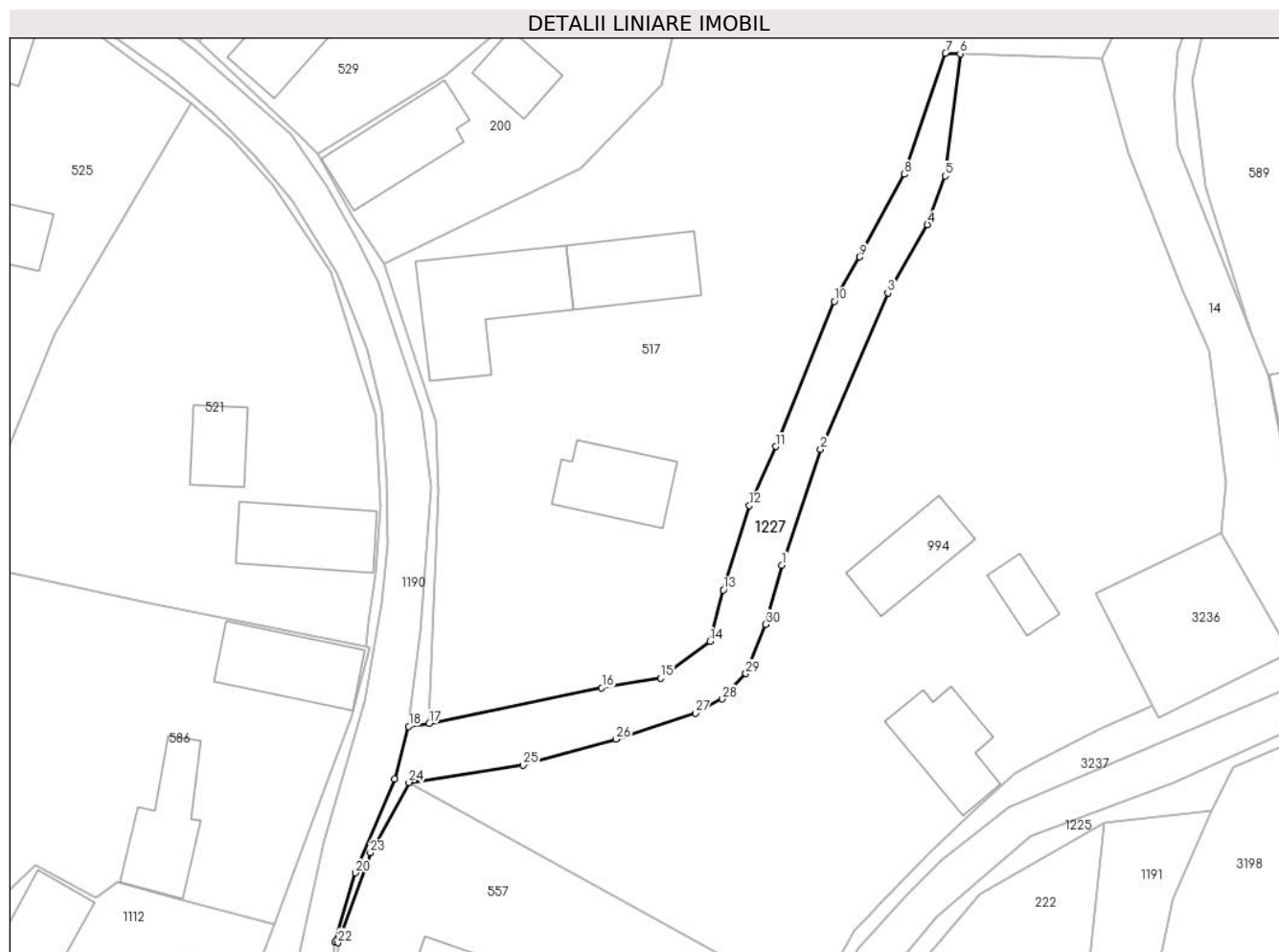
Inscrieri privind dezmembramintele dreptului de proprietate, drepturi reale de garanție și sarcini	Referințe
NU SUNT	

## Anexa Nr. 1 La Partea I

## Teren

Nr cadastral	Suprafața (mp)*	Observații / Referințe
	597	

\* Suprafața este determinată în planul de proiecție Stereo 70.



## Date referitoare la teren

Crt	Categorie folosință	Intravilan	Suprafața (mp)	Tarla	Parcelă	Nr. topo	Observații / Referințe
1	ape curgătoare	DA	597	-	-	-	Pârâu

## Lungime Segmente

1) Valorile lungimilor segmentelor sunt obținute din proiecție în plan.

Punct început	X / Y	Punct sfârșit	X / Y	Lungime segment (** (m)
1	327.505,437 446.497,237	2	327.509,791 446.510,303	13.772
3	327.517,364 446.527,898	4	327.521,84 446.535,583	8.893
5	327.523,846 446.541,079	6	327.525,517 446.554,839	13.861
7	327.523,86 446.554,893	8	327.519,246 446.541,274	14.379
9	327.514,219 446.531,95	10	327.511,356 446.526,947	5.764

Punct început	X / Y	Punct sfârșit	X / Y	Lungime segment (** (m)
2	327.509,791 446.510,303	3	327.517,364 446.527,898	19.156
4	327.521,84 446.535,583	5	327.523,846 446.541,079	5.851
6	327.525,517 446.554,839	7	327.523,86 446.554,893	1.658
8	327.519,246 446.541,274	9	327.514,219 446.531,95	10.593
10	327.511,356 446.526,947	11	327.504,731 446.510,608	17.631



Punct început	X / Y	Punct sfârșit	X / Y	Lungime segment (** (m)	Punct început	X / Y	Punct sfârșit	X / Y	Lungime segment (** (m)
11	327.504,731 446.510,608	12	327.501,778 446.503,957	7.277	12	327.501,778 446.503,957	13	327.498,833 446.494,458	9.945
13	327.498,833 446.494,458	14	327.497,315 446.488,675	5.979	14	327.497,315 446.488,675	15	327.491,768 446.484,516	6.933
15	327.491,768 446.484,516	16	327.485,15 446.483,435	6.706	16	327.485,15 446.483,435	17	327.465,704 446.479,456	19.849
17	327.465,704 446.479,456	18	327.463,405 446.479,104	2.326	18	327.463,405 446.479,104	19	327.461,791 446.473,171	6.149
19	327.461,791 446.473,171	20	327.457,368 446.462,612	11.448	20	327.457,368 446.462,612	21	327.455,113 446.454,786	8.144
21	327.455,113 446.454,786	22	327.455,406 446.454,735	0.297	22	327.455,406 446.454,735	23	327.459,069 446.464,868	10.775
23	327.459,069 446.464,868	24	327.463,421 446.472,79	9.039	24	327.463,421 446.472,79	25	327.476,296 446.474,729	13.02
25	327.476,296 446.474,729	26	327.486,751 446.477,67	10.861	26	327.486,751 446.477,67	27	327.495,701 446.480,582	9.412
27	327.495,701 446.480,582	28	327.498,737 446.482,185	3.433	28	327.498,737 446.482,185	29	327.501,371 446.485,047	3.89
29	327.501,371 446.485,047	30	327.503,605 446.490,598	5.984	30	327.503,605 446.490,598	1	327.505,437 446.497,237	6.887

\*\* Lungimile segmentelor sunt determinate în planul de proiecție Stereo 70 și sunt rotunjite la 1 milimetru.

\*\*\* Distanța dintre puncte este formată din segmente cumulate ce sunt mai mici decât valoarea 1 milimetru.



**DATE DESPRE IMOBILUL NR. 1247**

Oficiul de Cadastru și Publicitate Imobiliară HUNEDOARA  
Biroul de Cadastru și Publicitate Imobiliară Hateg

**A. Partea I. Descrierea imobilului**

TEREN Intravilan

Adresa: Loc. Hobita-Gradiste, Jud. Hunedoara

Nr. Crt	Nr cadastral Nr. topografic	Suprafața* (mp)	Observații / Referințe
A1		734	Sector cadastral:68 Teren neimprejmuit;

**B. Partea II. Proprietari și acte**

Inscrieri privitoare la dreptul de proprietate și alte drepturi reale		Referințe
<b>1 / 02/02/2024</b>		
Act Normativ nr. 7, din 13/03/1996 emis de Parlamentul României;		
B1	Inscrierea provizorie, drept de PROPRIETATE, dobandit prin Lege, cota actuala 1/1	A1
1) <b>COMUNA SARMIZEGETUSA</b> , CIF:4633293, Proprietar neidentificat		

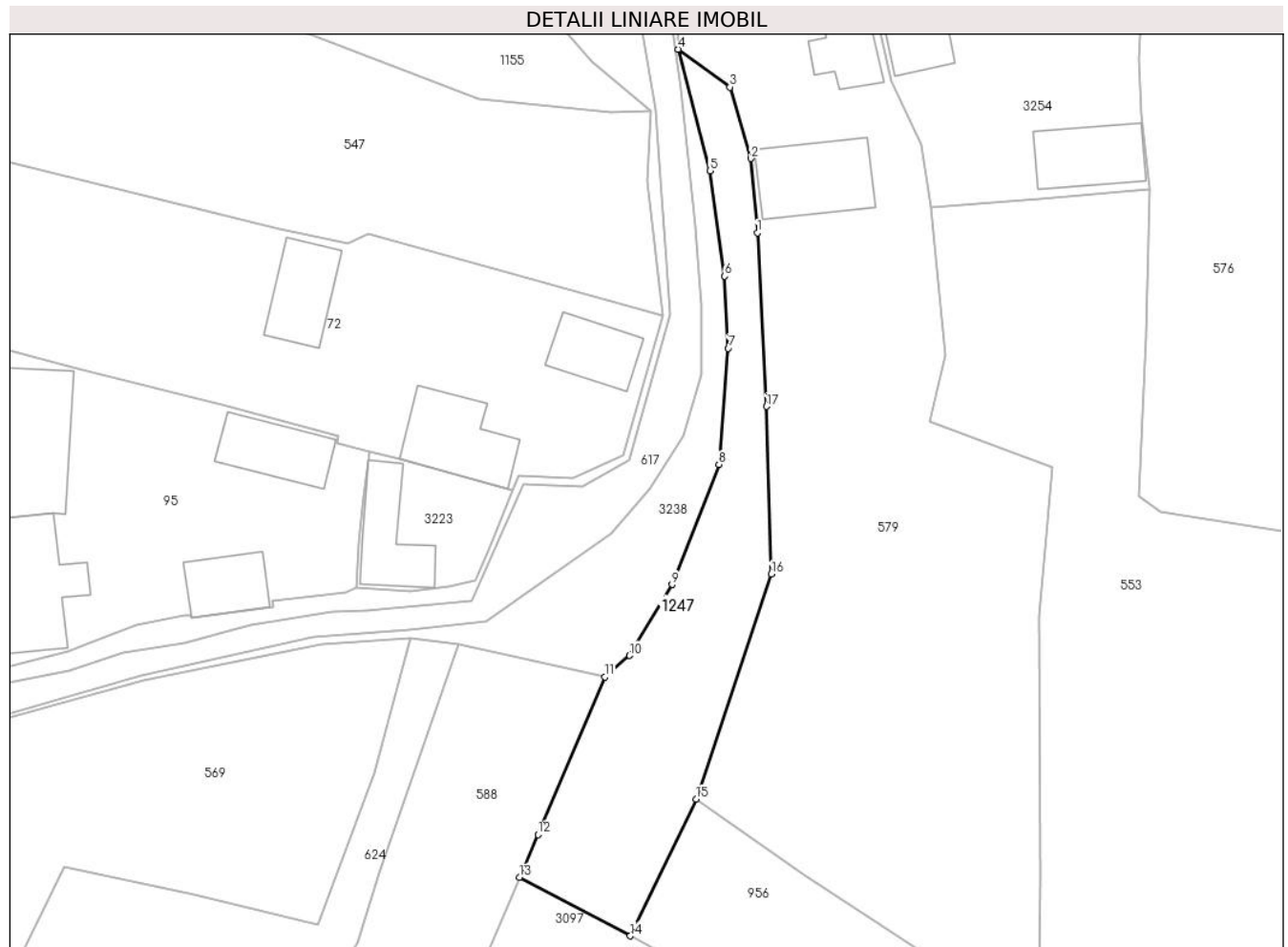
**C. Partea III. SARCINI .**

Inscrieri privind dezmembramintele dreptului de proprietate, drepturi reale de garanție și sarcini	Referințe
NU SUNT	

**Teren**

Nr cadastral	Suprafața (mp)*	Observații / Referințe
	734	

\* Suprafața este determinată în planul de proiecție Stereo 70.



**Date referitoare la teren**

Crt	Categorie folosință	Intravilan	Suprafața (mp)	Tarla	Parcelă	Nr. topo	Observații / Referințe
1	neproductiv	DA	734	-	-	-	

**Lungime Segmente**

1) Valorile lungimilor segmentelor sunt obținute din proiecție în plan.

Punct început	X / Y	Punct sfârșit	X / Y	Lungime segment (** (m)
1	327.435,184 446.229,597	2	327.434,495 446.237,378	7.811
2	327.434,495 446.237,378	3	327.432,295 446.244,848	7.787
3	327.432,295 446.244,848	4	327.426,887 446.248,804	6.7
4	327.426,887 446.248,804	5	327.430,197 446.236,091	13.137
5	327.430,197 446.236,091	6	327.431,764 446.225,043	11.159

Punct început	X / Y	Punct sfârşit	X / Y	Lungime segment (** (m)
6	327.431,764 446.225,043	7	327.432,122 446.217,501	7.55
7	327.432,122 446.217,501	8	327.431,156 446.205,344	12.195
8	327.431,156 446.205,344	9	327.426,241 446.192,78	13.491
9	327.426,241 446.192,78	10	327.421,784 446.185,355	8.66
10	327.421,784 446.185,355	11	327.419,188 446.183,107	3.434
11	327.419,188 446.183,107	12	327.412,193 446.166,625	17.905
12	327.412,193 446.166,625	13	327.410,266 446.162,133	4.888
13	327.410,266 446.162,133	14	327.421,873 446.156,014	13.121
14	327.421,873 446.156,014	15	327.428,775 446.170,32	15.884
15	327.428,775 446.170,32	16	327.436,645 446.193,876	24.836
16	327.436,645 446.193,876	17	327.436,151 446.211,425	17.556
17	327.436,151 446.211,425	1	327.435,184 446.229,597	18.198

\*\* Lungimile segmentelor sunt determinate în planul de proiecție Stereo 70 și sunt rotunjite la 1 milimetru.

\*\*\* Distanța dintre puncte este formată din segmente cumulate ce sunt mai mici decât valoarea 1 milimetru.



**DATE DESPRE IMOBILUL NR. 1252**

Oficiul de Cadastru și Publicitate Imobiliară HUNEDOARA  
Biroul de Cadastru și Publicitate Imobiliară Hateg

**A. Partea I. Descrierea imobilului**

TEREN Intravilan

Adresa: Loc. Hobita-Gradiste, Jud. Hunedoara

Nr. Crt	Nr cadastral Nr. topografic	Suprafața* (mp)	Observații / Referințe
A1	60942	Din acte: 4.200 Masurata: 4.813	Sector cadastral:68 Teren neimprejmut;

**B. Partea II. Proprietari și acte**

Inscrieri privitoare la dreptul de proprietate și alte drepturi reale	Referințe
<b>2957 / 09/02/2017</b>	
Act Normativ nr. HG NR. 1352/2001, din 27/12/2001 emis de GUVERNUL ROMANIEI-Anexa nr. 56 la HG nr. 1352/2001 (act administrativ nr 41 din 09.01.2017, emis de PRIMARIA SARMIZEGETUSA);	
B1	A1
Intabulare, drept de PROPRIETATE, dobandit prin Lege, cota actuala 1/1, cota initiala 1/1 1) COMUNA SARMIZEGETUSA-DOMENIUL PUBLIC, CIF:4633293	

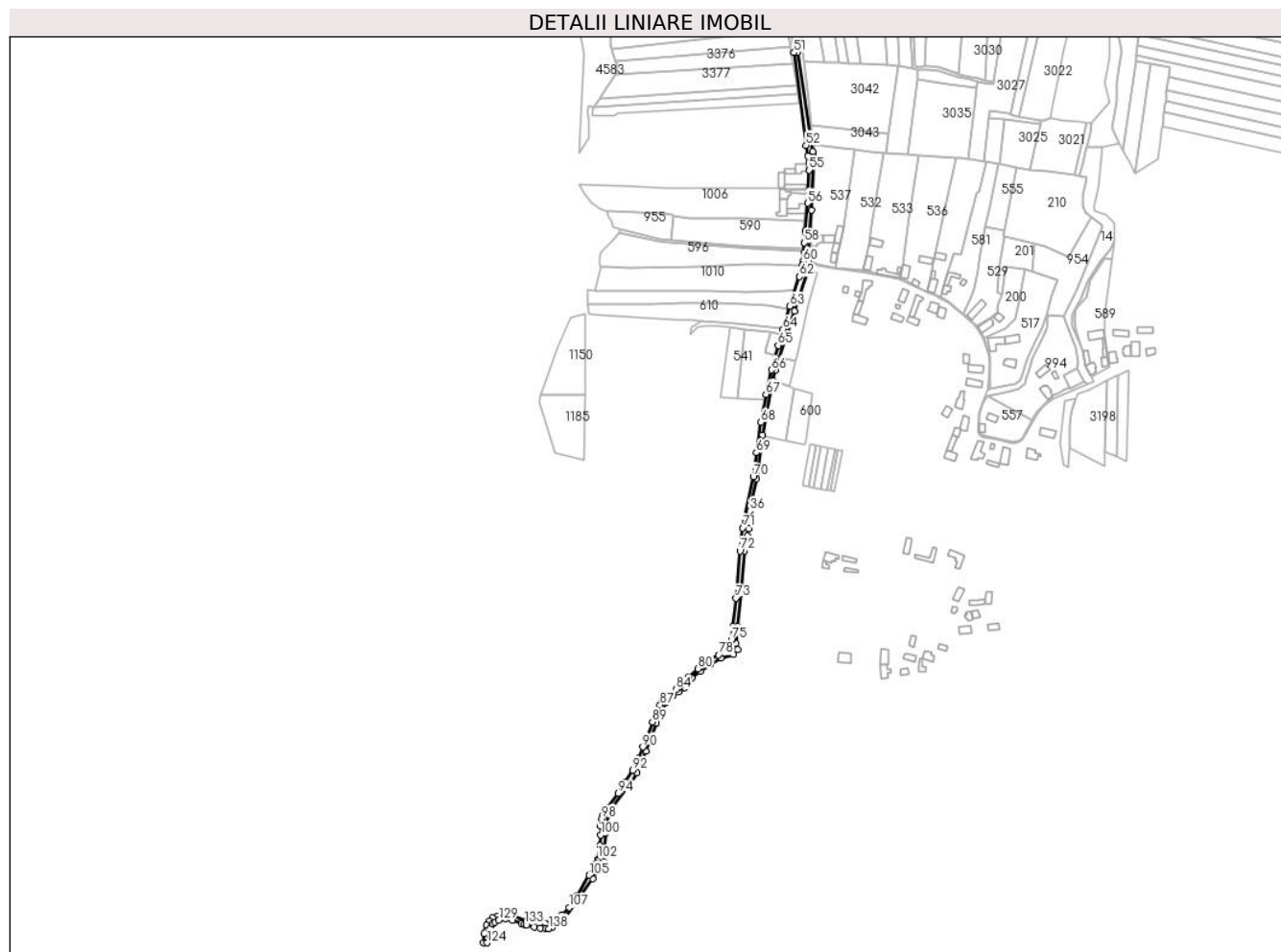
**C. Partea III. SARCINI .**

Inscrieri privind dezmembramintele dreptului de proprietate, drepturi reale de garanție și sarcini	Referințe
NU SUNT	

**Teren**

Nr cadastral	Suprafața (mp)*	Observații / Referințe
60942	Din acte: 4.200 Masurata: 4.813	

\* Suprafața este determinată în planul de proiecție Stereo 70.



**Date referitoare la teren**

Crt	Categorie folosință	Intra vilan	Suprafața (mp)	Tarla	Parcelă	Nr. topo	Observații / Referințe
1	drum	DA	4.813	-	1dr	-	Drum comunal 86, sat Hobita (poz. inv. nr. 2), lungime 1050 ml, latime 4m, asfaltat.

**Lungime Segmente**

1) Valorile lungimilor segmentelor sunt obținute din proiecție în plan.

Punct început	X / Y	Punct sfârșit	X / Y	Lungime segment
1	327.020,834 445.932,169	2	327.026,907 445.936,129	7.25
4	327.049,038 445.962,127	5	327.062,233 445.982,143	23.974
7	327.071,291 445.995,793	8	327.072,549 445.997,378	2.024
10	327.075,473 446.027,88	11	327.077,594 446.046,928	19.166
13	327.080,3 446.051,848	14	327.100,637 446.078,253	33.329
2	327.026,907 445.936,129	3	327.034,281 445.941,815	9.312
5	327.062,233 445.982,143	6	327.071,086 445.995,484	16.011
8	327.072,549 445.997,378	9	327.073,431 445.999,049	1.889
11	327.077,594 446.046,928	12	327.078,302 446.048,8	2.001
14	327.100,637 446.078,253	15	327.107,402 446.089,588	13.2
3	327.034,281 445.941,815	4	327.049,038 445.962,127	25.107
6	327.071,086 445.995,484	7	327.071,291 445.995,793	0.371
9	327.073,431 445.999,049	10	327.075,473 446.027,88	28.903
12	327.078,302 446.048,8	13	327.080,3 446.051,848	3.644
15	327.107,402 446.089,588	16	327.116,286 446.111,445	23.594



Punct început	X / Y	Punct sfârşit	X / Y	Lungime segment	Punct început	X / Y	Punct sfârşit	X / Y	Lungime segment	Punct început	X / Y	Punct sfârşit	X / Y	Lungime segment
16	327.116,286 446.111,445	17	327.126,989 446.139,966	30.46 3	17	327.126,989 446.139,966	18	327.131,775 446.152,169	13.10 8	18	327.131,775 446.152,169	19	327.136,488 446.160,978	9.991
19	327.136,488 446.160,978	20	327.143,771 446.167,884	10.03 7	20	327.143,771 446.167,884	21	327.149,435 446.171,763	6.865	21	327.149,435 446.171,763	22	327.155,986 446.176,478	8.071
22	327.155,986 446.176,478	23	327.163,382 446.185,775	11.88	23	327.163,382 446.185,775	24	327.171,933 446.192,829	11.08 5	24	327.171,933 446.192,829	25	327.181,954 446.200,398	12.55 8
25	327.181,954 446.200,398	26	327.192,777 446.206,159	12.26 1	26	327.192,777 446.206,159	27	327.205,379 446.209,698	13.08 9	27	327.205,379 446.209,698	28	327.209,547 446.214,747	6.547
28	327.209,547 446.214,747	29	327.207,778 446.221,276	6.764	29	327.207,778 446.221,276	30	327.209,483 446.238,392	17.20 1	30	327.209,483 446.238,392	31	327.212,576 446.272,015	33.76 5
31	327.212,576 446.272,015	32	327.216,681 446.315,045	43.22 5	32	327.216,681 446.315,045	33	327.219,696 446.330,588	15.83 3	33	327.219,696 446.330,588	34	327.220,785 446.337,818	7.312
34	327.220,785 446.337,818	35	327.220,67 446.343,754	5.937	35	327.220,67 446.343,754	36	327.222,196 446.355,511	11.85 6	36	327.222,196 446.355,511	37	327.229,085 446.388,794	33.98 8
37	327.229,085 446.388,794	38	327.235,172 446.433,192	44.81 3	38	327.235,172 446.433,192	39	327.245,606 446.488,306	56.09 3	39	327.245,606 446.488,306	40	327.247,906 446.498,631	10.57 8
40	327.247,906 446.498,631	41	327.267,272 446.559,026	63.42 4	41	327.267,272 446.559,026	42	327.280,165 446.598,724	41.73 9	42	327.280,165 446.598,724	43	327.280,687 446.600,331	1.69
43	327.280,687 446.600,331	44	327.281,346 446.609,736	9.428	44	327.281,346 446.609,736	45	327.284,884 446.661,85	52.23 4	45	327.284,884 446.661,85	46	327.287,125 446.714,055	52.25 3
46	327.287,125 446.714,055	47	327.286,585 446.718,673	4.649	47	327.286,585 446.718,673	48	327.286,021 446.721,144	2.535	48	327.286,021 446.721,144	49	327.283,907 446.732,509	11.56
49	327.283,907 446.732,509	50	327.270,887 446.822,124	90.55 6	50	327.270,887 446.822,124	51	327.267,026 446.821,833	3.872	51	327.267,026 446.821,833	52	327.279,069 446.727,509	95.09
52	327.279,069 446.727,509	53	327.281,018 446.716,906	10.78 1	53	327.281,018 446.716,906	54	327.282,108 446.709,913	7.077	54	327.282,108 446.709,913	55	327.282,391 446.702,343	7.575
55	327.282,391 446.702,343	56	327.280,808 446.668,73	33.65	56	327.280,808 446.668,73	57	327.278,291 446.640,447	28.39 5	57	327.278,291 446.640,447	58	327.277,641 446.628,517	11.94 8
58	327.277,641 446.628,517	59	327.277,191 446.618,784	9.743	59	327.277,191 446.618,784	60	327.275,976 446.609,556	9.308	60	327.275,976 446.609,556	61	327.275,321 446.605,839	3.774
61	327.275,321 446.605,839	62	327.272,585 446.594,099	12.05 5	62	327.272,585 446.594,099	63	327.262,76 446.563,889	31.76 8	63	327.262,76 446.563,889	64	327.255,804 446.540,56	24.34 4
64	327.255,804 446.540,56	65	327.250,827 446.524,212	17.08 9	65	327.250,827 446.524,212	66	327.243,943 446.499,218	25.92 5	66	327.243,943 446.499,218	67	327.238,44 446.474,45	25.37 2
67	327.238,44 446.474,45	68	327.233,427 446.445,888	28.99 9	68	327.233,427 446.445,888	69	327.228,768 446.415,065	31.17 3	69	327.228,768 446.415,065	70	327.225,572 446.390,395	24.87 6
70	327.225,572 446.390,395	71	327.214,928 446.338,574	52.90 3	71	327.214,928 446.338,574	72	327.212,075 446.315,129	23.61 8	72	327.212,075 446.315,129	73	327.207,863 446.267,084	48.22 9
73	327.207,863 446.267,084	74	327.204,621 446.238,059	29.20 5	74	327.204,621 446.238,059	75	327.203,356 446.224,959	13.16 1	75	327.203,356 446.224,959	76	327.201,727 446.220,432	4.811
76	327.201,727 446.220,432	77	327.199,701 446.217,971	3.188	77	327.199,701 446.217,971	78	327.190,332 446.209,389	12.70 5	78	327.190,332 446.209,389	79	327.179,818 446.203,355	12.12 2
79	327.179,818 446.203,355	80	327.169,403 446.195,284	13.17 6	80	327.169,403 446.195,284	81	327.160,11 446.187,033	12.42 7	81	327.160,11 446.187,033	82	327.155,648 446.182,364	6.458
82	327.155,648 446.182,364	83	327.151,514 446.178,164	5.893	83	327.151,514 446.178,164	84	327.146,83 446.174,479	5.96	84	327.146,83 446.174,479	85	327.140,585 446.169,629	7.907
85	327.140,585 446.169,629	86	327.133,953 446.162,769	9.542	86	327.133,953 446.162,769	87	327.130,751 446.158,595	5.261	87	327.130,751 446.158,595	88	327.127,688 446.152,84	6.519
88	327.127,688 446.152,84	89	327.122,987 446.141,318	12.44 4	89	327.122,987 446.141,318	90	327.113,127 446.115,829	27.33	90	327.113,127 446.115,829	91	327.108,576 446.104,245	12.44 6
91	327.108,576 446.104,245	92	327.102,94 446.091,948	13.52 7	92	327.102,94 446.091,948	93	327.095,83 446.080,139	13.78 4	93	327.095,83 446.080,139	94	327.088,406 446.068,342	13.93 9
94	327.088,406 446.068,342	95	327.077,229 446.053,981	18.19 8	95	327.077,229 446.053,981	96	327.073,639 446.049,882	5.449	96	327.073,639 446.049,882	97	327.072,099 446.046,179	4.01
97	327.072,099 446.046,179	98	327.071,421 446.042,946	3.303	98	327.071,421 446.042,946	99	327.070,608 446.035,246	7.743	99	327.070,608 446.035,246	100	327.070,356 446.026,278	8.972
100	327.070,356 446.026,278	101	327.069,605 446.015,545	10.75 9	101	327.069,605 446.015,545	102	327.067,803 446.001,887	13.77 6	102	327.067,803 446.001,887	103	327.067,283 445.999,764	2.186
103	327.067,283 445.999,764	104	327.066,253 445.997,618	2.38	104	327.066,253 445.997,618	105	327.058,812 445.985,442	14.27	105	327.058,812 445.985,442	106	327.045,747 445.964,41	24.76
106	327.045,747 445.964,41	107	327.038,131 445.952,406	14.21 6	107	327.038,131 445.952,406	108	327.031,071 445.945,377	9.962	108	327.031,071 445.945,377	109	327.025,014 445.920,109	8.027
109	327.025,014 445.940,109	110	327.021,457 445.937,583	4.363	110	327.021,457 445.937,583	111	327.018,246 445.936,168	3.509	111	327.018,246 445.936,168	112	327.014,514 445.936,061	3.734
112	327.014,514 445.936,061	113	327.007,874 445.936,061	6.64	113	327.007,874 445.936,061	114	326.999,978 445.937,948	8.118	114	326.999,978 445.937,948	115	326.994,587 445.939,236	5.543

Punct început	X / Y	Punct sfârșit	X / Y	Lungime segment	Punct început	X / Y	Punct sfârșit	X / Y	Lungime segment	Punct început	X / Y	Punct sfârșit	X / Y	Lungime segment
115	326.994,587 445.939,236	116	326.980,905 445.943,697	14.391	116	326.980,905 445.943,697	117	326.972,995 445.944,854	7.994	117	326.972,995 445.944,854	118	326.965,375 445.943,827	7.689
118	326.965,375 445.943,827	119	326.960,224 445.941,768	5.547	119	326.960,224 445.941,768	120	326.957,337 445.939,075	3.948	120	326.957,337 445.939,075	121	326.954,474 445.934,701	5.228
121	326.954,474 445.934,701	122	326.951,641 445.926,178	8.982	122	326.951,641 445.926,178	123	326.951,233 445.916,914	9.273	123	326.951,233 445.916,914	124	326.954,904 445.916,743	3.675
124	326.954,904 445.916,743	125	326.957,457 445.927,229	10.792	125	326.957,457 445.927,229	126	326.958,758 445.932,016	4.961	126	326.958,758 445.932,016	127	326.960,246 445.936,105	4.351
127	326.960,246 445.936,105	128	326.962,643 445.937,904	2.997	128	326.962,643 445.937,904	129	326.966,752 445.939,493	4.406	129	326.966,752 445.939,493	130	326.973,016 445.941,147	6.479
130	326.973,016 445.941,147	131	326.980,793 445.939,798	7.893	131	326.980,793 445.939,798	132	326.990,038 445.936,447	9.834	132	326.990,038 445.936,447	133	326.992,963 445.935,383	3.113
133	326.992,963 445.935,383	134	326.994,983 445.934,919	2.073	134	326.994,983 445.934,919	135	327.002,854 445.933,108	8.077	135	327.002,854 445.933,108	136	327.008,854 445.931,688	6.166
136	327.008,854 445.931,688	137	327.014,247 445.931,022	5.434	137	327.014,247 445.931,022	138	327.017,757 445.931,158	3.513	138	327.017,757 445.931,158	1	327.020,834 445.932,169	3.239

\*\* Lungimile segmentelor sunt determinate în planul de proiecție Stereo 70 și sunt rotunjite la 1 milimetru.

\*\*\* Distanța dintre puncte este formată din segmente cumulate ce sunt mai mici decât valoarea 1 milimetru.

**DATE DESPRE IMOBILUL NR. 3018**

Oficiul de Cadastru și Publicitate Imobiliară HUNEDOARA  
Biroul de Cadastru și Publicitate Imobiliară Hateg

**A. Partea I. Descrierea imobilului**

TEREN Extravilan

Adresa: Jud. Hunedoara, sat. Hobita-Gradiste

Nr. Crt	Nr cadastral Nr. topografic	Suprafața* (mp)	Observații / Referințe
A1	61446	10.100	Sector cadastral:67 Teren neimprejmuit;

**B. Partea II. Proprietari și acte**

Inscrieri privitoare la dreptul de proprietate și alte drepturi reale		Referințe
<b>14069 / 05/06/2020</b>		
Act Notarial nr. 680, din 05/06/2020 emis de Vasu MIHAELA-CAMELIA;		
B1	Intabulare, drept de PROPRIETATEcu titlu cumparare, dobandit prin Conventie, cota actuala 1/1, cota initiala 1/1 1) CIONOIU GHEORGHE, si sotia 2) CIONOIU MICHAELA-DIANA, bun comun	A1

**C. Partea III. SARCINI .**

Inscrieri privind dezmembramintele dreptului de proprietate, drepturi reale de garanție și sarcini	Referințe
NU SUNT	



Punct început	X / Y	Punct sfârșit	X / Y	Lungime segment (** (m)
9	327.633,895 446.972,023	10	327.634,437 446.983,615	11.605
11	327.619,342 446.984,321	12	327.589,161 446.978,676	30.704
13	327.586,73 446.959,541	14	327.582,243 446.938,191	21.816
15	327.578,034 446.913,56	16	327.574,663 446.896,864	17.033
17	327.574,149 446.890,463	18	327.573,711 446.885,009	5.472
19	327.570,138 446.871,878	20	327.569,474 446.866,379	5.539
21	327.551,306 446.869,588	22	327.547,173 446.849,708	20.305
23	327.541,203 446.824,207	24	327.534,926 446.792,576	32.248
25	327.529,85 446.768,665	26	327.527,145 446.754,742	14.183
27	327.539,797 446.752,532	28	327.556,899 446.751,134	17.159
29	327.564,526 446.750,78	30	327.569,543 446.750,546	5.022
31	327.569,654 446.750,659	32	327.587,333 446.771,221	27.117
33	327.583,408 446.791,294	1	327.588,27 446.816,215	25.391

Punct început	X / Y	Punct sfârșit	X / Y	Lungime segment (** (m)
10	327.634,437 446.983,615	11	327.619,342 446.984,321	15.112
12	327.589,161 446.978,676	13	327.586,73 446.959,541	19.289
14	327.582,243 446.938,191	15	327.578,034 446.913,56	24.988
16	327.574,663 446.896,864	17	327.574,149 446.890,463	6.422
18	327.573,711 446.885,009	19	327.570,138 446.871,878	13.608
20	327.569,474 446.866,379	21	327.551,306 446.869,588	18.449
22	327.547,173 446.849,708	23	327.541,203 446.824,207	26.19
24	327.534,926 446.792,576	25	327.529,85 446.768,665	24.444
26	327.527,145 446.754,742	27	327.539,797 446.752,532	12.844
28	327.556,899 446.751,134	29	327.564,526 446.750,78	7.635
30	327.569,543 446.750,546	31	327.569,654 446.750,659	0.158
32	327.587,333 446.771,221	33	327.583,408 446.791,294	20.453

\*\* Lungimile segmentelor sunt determinate în planul de proiecție Stereo 70 și sunt rotunjite la 1 milimetru.

\*\*\* Distanța dintre puncte este formată din segmente cumulate ce sunt mai mici decât valoarea 1 milimetru.



**DATE DESPRE IMOBILUL NR. 3019**

Oficiul de Cadastru și Publicitate Imobiliară HUNEDOARA  
Biroul de Cadastru și Publicitate Imobiliară Hateg

**A. Partea I. Descrierea imobilului**

TEREN Extravilan

Adresa: Jud. Hunedoara

Nr. Crt	Nr cadastral Nr. topografic	Suprafața* (mp)	Observații / Referințe
A1		1.955	Sector cadastral:67 Teren neimprejmuit;

**B. Partea II. Proprietari și acte**

Inscrieri privitoare la dreptul de proprietate și alte drepturi reale		Referințe
<b>1 / 19/01/2024</b>		
Act Administrativ nr. 41410/83, din 07/10/1997 emis de CJSPDAT HUNEDOARA;		
B1	Intabulare, drept de PROPRIETATE, dobandit prin Reconstituire, cota actuala 1/1 1) ALEXE LEONORA DEFUNCT:Da	A1

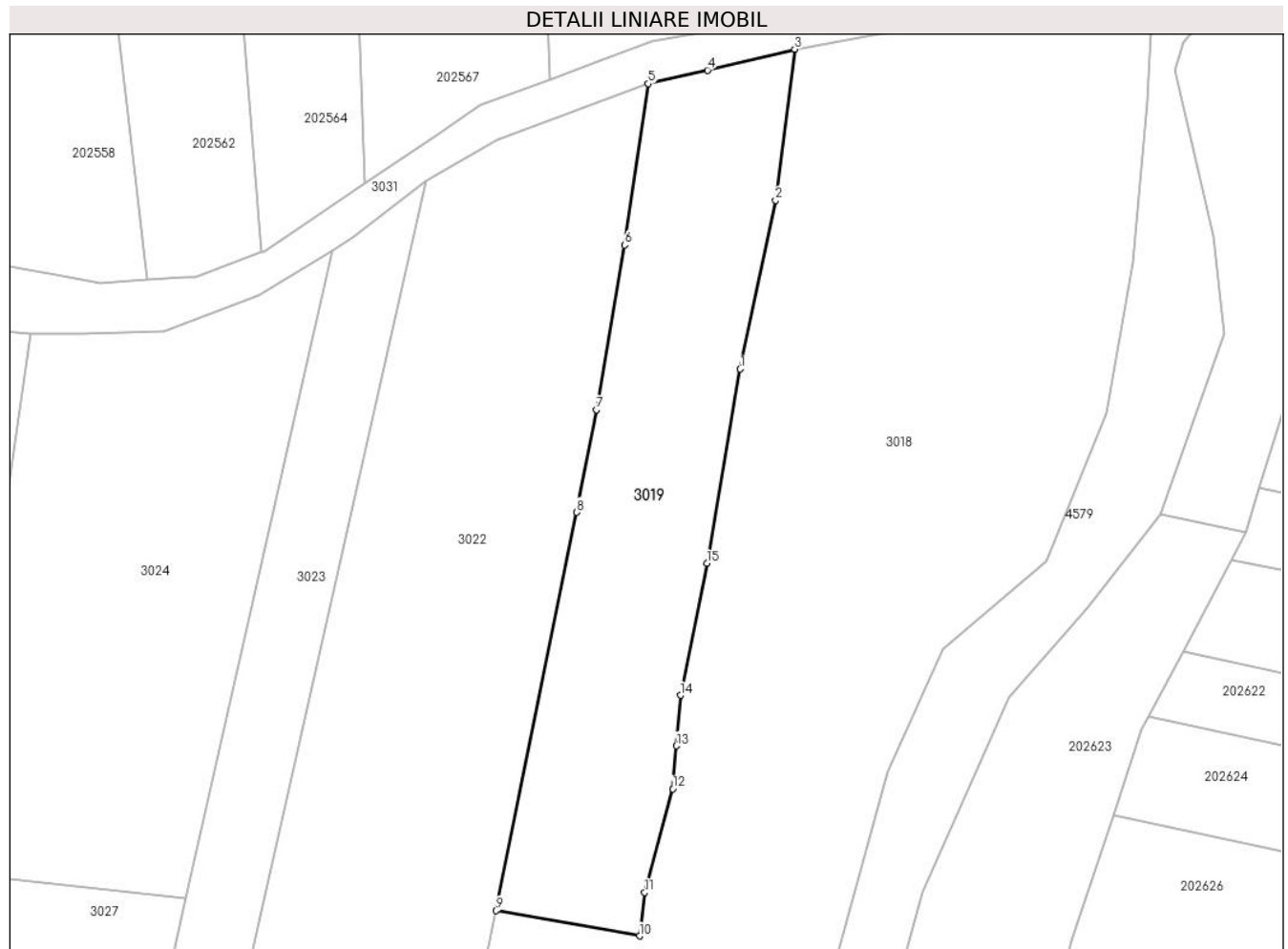
**C. Partea III. SARCINI .**

Inscrieri privind dezmembramintele dreptului de proprietate, drepturi reale de garanție și sarcini	Referințe
NU SUNT	

**Teren**

Nr cadastral	Suprafața (mp)*	Observații / Referințe
	1.955	

\* Suprafața este determinată în planul de proiecție Stereo 70.



**Date referitoare la teren**

Crt	Categorie folosință	Intravilan	Suprafața (mp)	Tarla	Parcelă	Nr. topo	Observații / Referințe
1	arabil	NU	1.955	146	1517/16	-	

**Lungime Segmente**

1) Valorile lungimilor segmentelor sunt obținute din proiecție în plan.

Punct început	X / Y	Punct sfârșit	X / Y	Lungime segment (** (m)
1	327.582,243 446.938,191	2	327.586,73 446.959,541	21.816
2	327.586,73 446.959,541	3	327.589,161 446.978,676	19.289
3	327.589,161 446.978,676	4	327.578,091 446.976,02	11.384
4	327.578,091 446.976,02	5	327.570,572 446.974,319	7.709
5	327.570,572 446.974,319	6	327.567,584 446.953,897	20.639



Punct început	X / Y	Punct sfârşit	X / Y	Lungime segment (** (m)
6	327.567,584 446.953,897	7	327.564,006 446.933,013	21.188
7	327.564,006 446.933,013	8	327.561,532 446.920,028	13.219
8	327.561,532 446.920,028	9	327.551,306 446.869,588	51.466
9	327.551,306 446.869,588	10	327.569,474 446.866,379	18.449
10	327.569,474 446.866,379	11	327.570,138 446.871,878	5.539
11	327.570,138 446.871,878	12	327.573,711 446.885,009	13.608
12	327.573,711 446.885,009	13	327.574,149 446.890,463	5.472
13	327.574,149 446.890,463	14	327.574,663 446.896,864	6.422
14	327.574,663 446.896,864	15	327.578,034 446.913,56	17.033
15	327.578,034 446.913,56	1	327.582,243 446.938,191	24.988

\*\* Lungimile segmentelor sunt determinate în planul de proiecție Stereo 70 și sunt rotunjite la 1 milimetru.

\*\*\* Distanța dintre puncte este formată din segmente cumulate ce sunt mai mici decât valoarea 1 milimetru.



**DATE DESPRE IMOBILUL NR. 3020**

Oficiul de Cadastru și Publicitate Imobiliară HUNEDOARA  
Biroul de Cadastru și Publicitate Imobiliară Hateg

**A. Partea I. Descrierea imobilului**

TEREN Extravilan

Adresa: Jud. Hunedoara

Nr. Crt	Nr cadastral Nr. topografic	Suprafața* (mp)	Observații / Referințe
A1		300	Sector cadastral:67 Teren neimprejmuit;

**B. Partea II. Proprietari și acte**

Inscrieri privitoare la dreptul de proprietate și alte drepturi reale	Referințe
<b>1 / 19/01/2024</b>	
Act Administrativ nr. 41410/83, din 07/10/1997 emis de CJSPDAT HUNEDOARA;	
B1	A1
Intabulare, drept de PROPRIETATE, dobandit prin Reconstituire, cota actuala 1/1 1) ALEXE LEONORA DEFUNCT:Da	

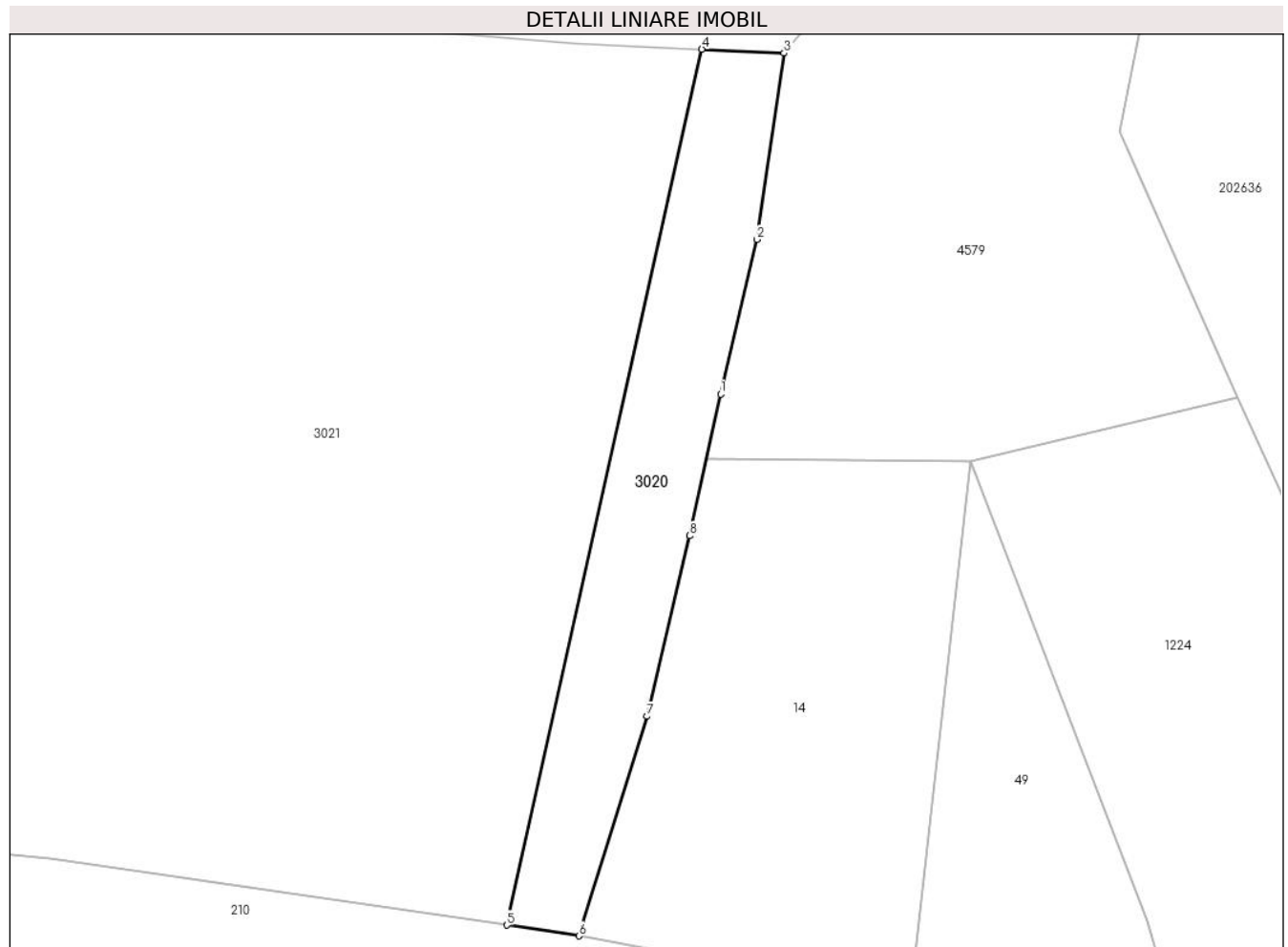
**C. Partea III. SARCINI .**

Inscrieri privind dezmembramintele dreptului de proprietate, drepturi reale de garanție și sarcini	Referințe
NU SUNT	

**Teren**

Nr cadastral	Suprafața (mp)*	Observații / Referințe
	300	

\* Suprafața este determinată în planul de proiecție Stereo 70.



**Date referitoare la teren**

Crt	Categorie folosință	Intra vilan	Suprafața (mp)	Tarla	Parcelă	Nr. topo	Observații / Referințe
1	faneata	NU	300	146	1517/19/1	-	

**Lungime Segmente**

1) Valorile lungimilor segmentelor sunt obținute din proiecție în plan.

Punct început	X / Y	Punct sfârșit	X / Y	Lungime segment (** (m)
1	327.565,668 446.729,757	2	327.567,886 446.739,188	9.688
2	327.567,886 446.739,188	3	327.569,543 446.750,546	11.478
3	327.569,543 446.750,546	4	327.564,526 446.750,78	5.022
4	327.564,526 446.750,78	5	327.552,625 446.697,382	54.708
5	327.552,625 446.697,382	6	327.557,019 446.696,732	4.442

Punct început	X / Y	Punct sfârșit	X / Y	Lungime segment (** (m)
6	327.557,019 446.696,732	7	327.561,19 446.710,119	14.022
7	327.561,19 446.710,119	8	327.563,772 446.721,125	11.305
8	327.563,772 446.721,125	1	327.565,668 446.729,757	8.838

\*\* Lungimile segmentelor sunt determinate în planul de proiecție Stereo 70 și sunt rotunjite la 1 milimetru.

\*\*\* Distanța dintre puncte este formată din segmente cumulate ce sunt mai mici decât valoarea 1 milimetru.



**DATE DESPRE IMOBILUL NR. 3021**

Oficiul de Cadastru și Publicitate Imobiliară HUNEDOARA  
Biroul de Cadastru și Publicitate Imobiliară Hateg

**A. Partea I. Descrierea imobilului**

TEREN Extravilan

Adresa: Jud. Hunedoara

Nr. Crt	Nr cadastral Nr. topografic	Suprafața* (mp)	Observații / Referințe
A1		2.431	Sector cadastral:67 Teren neimpregmuit;

**B. Partea II. Proprietari și acte**

Inscrieri privitoare la dreptul de proprietate și alte drepturi reale	Referințe
<b>1 / 19/01/2024</b>	
Act Administrativ nr. 41568/62, din 04/09/2000 emis de CJSPDAT HUNEDOARA;	
B1	A1
Intabulare, drept de PROPRIETATE, dobandit prin Reconstituire, cota actuala 1/1 1) HIBAIS LEUNORA	

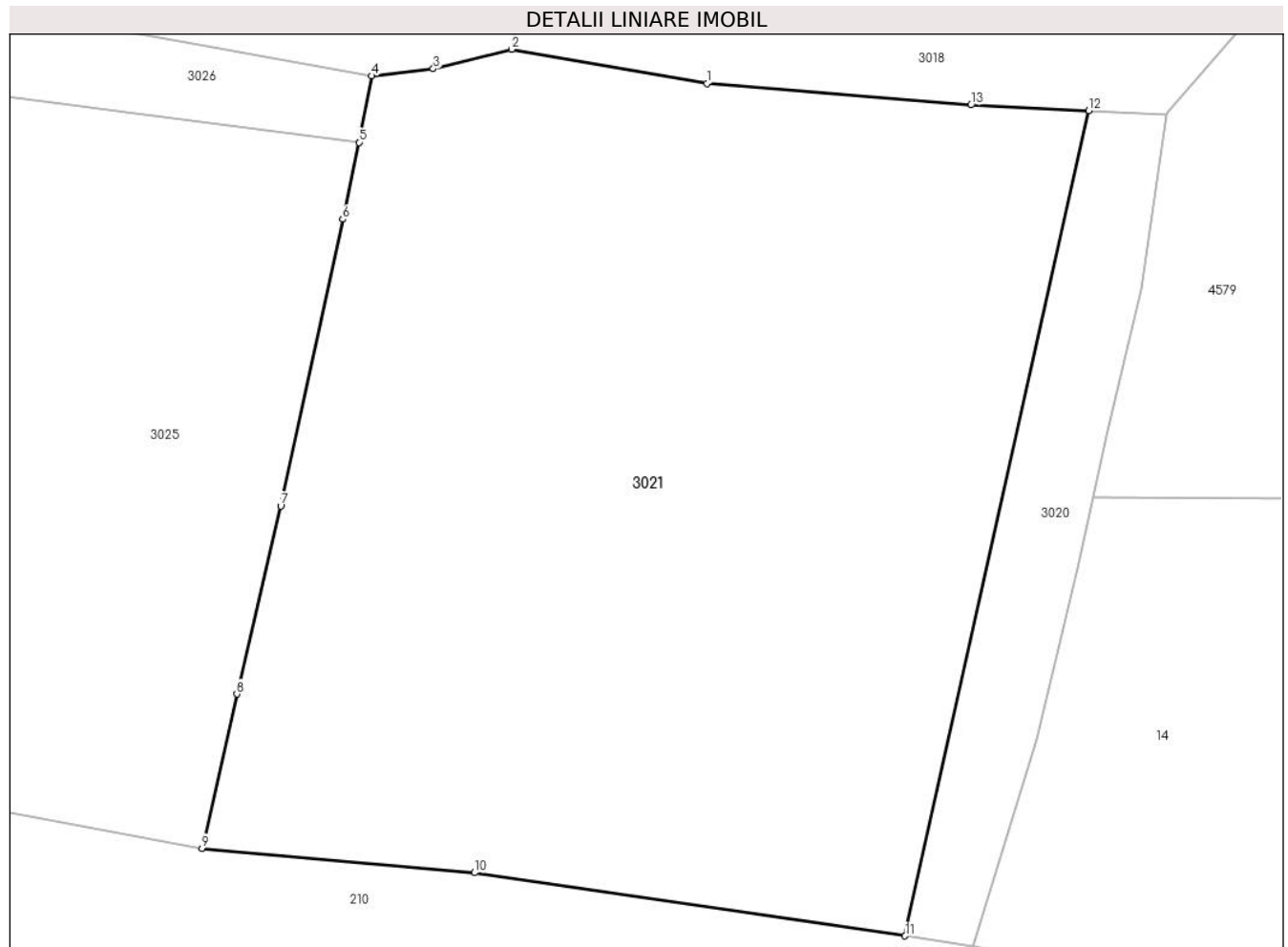
**C. Partea III. SARCINI .**

Inscrieri privind dezmembramintele dreptului de proprietate, drepturi reale de garanție și sarcini	Referințe
NU SUNT	

**Teren**

Nr cadastral	Suprafața (mp)*	Observații / Referințe
	2.431	

\* Suprafața este determinată în planul de proiecție Stereo 70.



**Date referitoare la teren**

Crt	Categorie folosință	Intravilan	Suprafața (mp)	Tarla	Parcelă	Nr. topo	Observații / Referințe
1	arabil	NU	2.431	146	1517/19/2	-	

**Lungime Segmente**

1) Valorile lungimilor segmentelor sunt obținute din proiecție în plan.

Punct început	X / Y	Punct sfârșit	X / Y	Lungime segment (** (m)
1	327.539,797 446.752,532	2	327.527,145 446.754,742	12.844
2	327.527,145 446.754,742	3	327.522,078 446.753,476	5.223
3	327.522,078 446.753,476	4	327.518,1 446.753,021	4.004
4	327.518,1 446.753,021	5	327.517,256 446.748,715	4.388
5	327.517,256 446.748,715	6	327.516,208 446.743,747	5.077



Punct început	X / Y	Punct sfârşit	X / Y	Lungime segment (** (m)
6	327.516,208 446.743,747	7	327.512,205 446.725,195	18.979
7	327.512,205 446.725,195	8	327.509,369 446.713,028	12.493
8	327.509,369 446.713,028	9	327.507,108 446.703,05	10.231
9	327.507,108 446.703,05	10	327.524,746 446.701,469	17.709
10	327.524,746 446.701,469	11	327.552,625 446.697,382	28.177
11	327.552,625 446.697,382	12	327.564,526 446.750,78	54.708
12	327.564,526 446.750,78	13	327.556,899 446.751,134	7.635
13	327.556,899 446.751,134	1	327.539,797 446.752,532	17.159

\*\* Lungimile segmentelor sunt determinate în planul de proiecție Stereo 70 și sunt rotunjite la 1 milimetru.

\*\*\* Distanța dintre puncte este formată din segmente cumulate ce sunt mai mici decât valoarea 1 milimetru.



**DATE DESPRE IMOBILUL NR. 3022**

Oficiul de Cadastru și Publicitate Imobiliară HUNEDOARA  
Biroul de Cadastru și Publicitate Imobiliară Hateg

**A. Partea I. Descrierea imobilului**

TEREN Extravilan

Adresa: Jud. Hunedoara

Nr. Crt	Nr cadastral Nr. topografic	Suprafața* (mp)	Observații / Referințe
A1		6.300	Sector cadastral:67 Teren neimprejmuit;

**B. Partea II. Proprietari și acte**

Inscrieri privitoare la dreptul de proprietate și alte drepturi reale		Referințe
<b>1 / 19/01/2024</b>		
Act Administrativ nr. 20/9072, din 05/04/2011 emis de CJSPDAT HUNEDOARA;		
B1	Intabulare, drept de PROPRIETATE, dobandit prin Reconstituire, cota actuala 1/1 1) HIBAIS ILEANA	A1

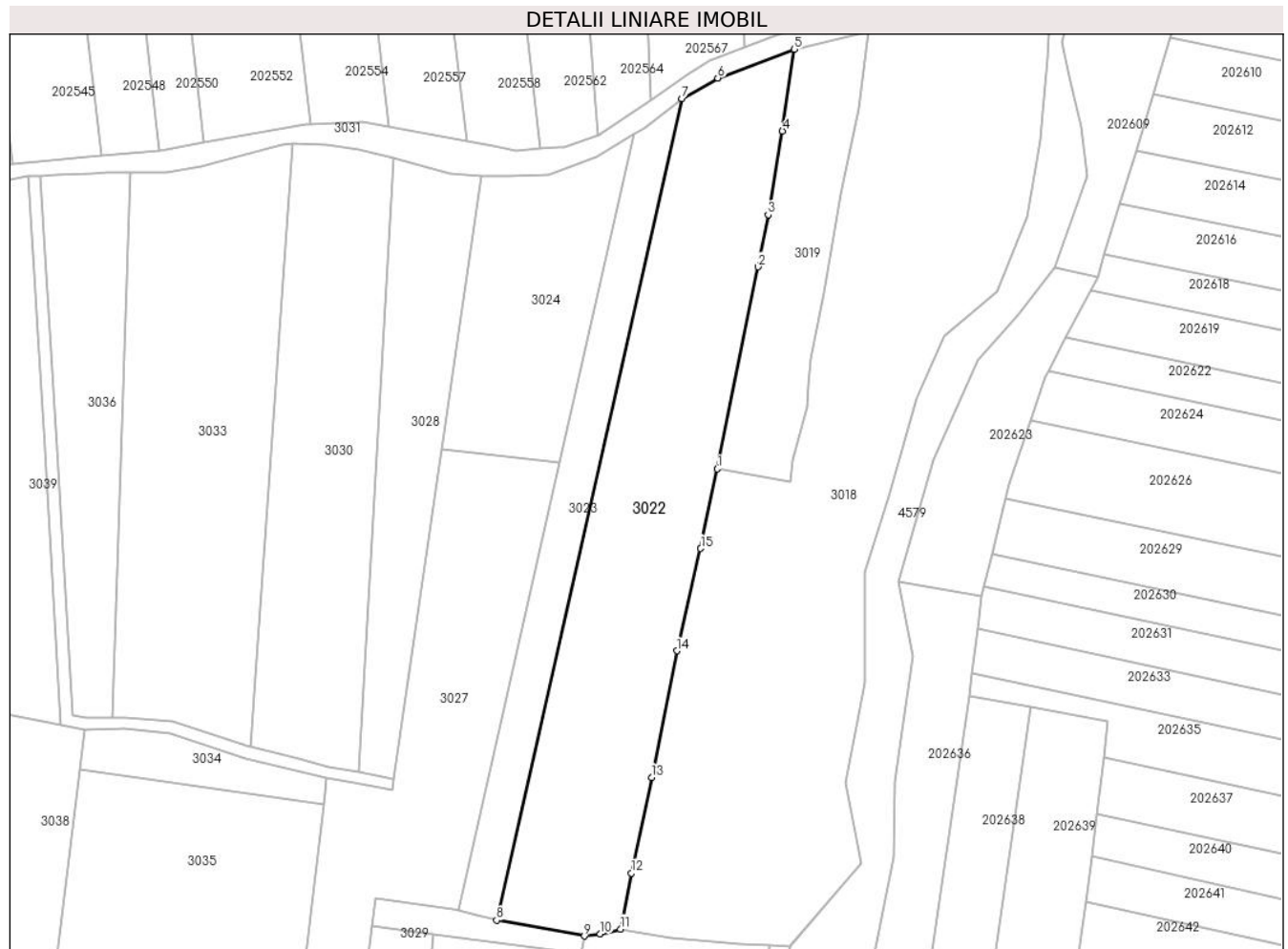
**C. Partea III. SARCINI .**

Inscrieri privind dezmembramintele dreptului de proprietate, drepturi reale de garanție și sarcini	Referințe
NU SUNT	

**Teren**

Nr cadastral	Suprafața (mp)*	Observații / Referințe
	6.300	

\* Suprafața este determinată în planul de proiecție Stereo 70.



**Date referitoare la teren**

Crt	Categorie folosință	Intravilan	Suprafața (mp)	Tarla	Parcelă	Nr. topo	Observații / Referințe
1	arabil	NU	6.300	146	1517/16/1	-	

**Lungime Segmente**

1) Valorile lungimilor segmentelor sunt obținute din proiecție în plan.

Punct început	X / Y	Punct sfârșit	X / Y	Lungime segment (** (m)
1	327.551,306 446.869,588	2	327.561,532 446.920,028	51.466
2	327.561,532 446.920,028	3	327.564,006 446.933,013	13.219
3	327.564,006 446.933,013	4	327.567,584 446.953,897	21.188
4	327.567,584 446.953,897	5	327.570,572 446.974,319	20.639
5	327.570,572 446.974,319	6	327.551,436 446.967,146	20.436

Punct început	X / Y	Punct sfârşit	X / Y	Lungime segment (** (m)
6	327.551,436 446.967,146	7	327.542,467 446.962,002	10.339
7	327.542,467 446.962,002	8	327.496,163 446.756,992	210.174
8	327.496,163 446.756,992	9	327.518,1 446.753,021	22.294
9	327.518,1 446.753,021	10	327.522,078 446.753,476	4.004
10	327.522,078 446.753,476	11	327.527,145 446.754,742	5.223
11	327.527,145 446.754,742	12	327.529,85 446.768,665	14.183
12	327.529,85 446.768,665	13	327.534,926 446.792,576	24.444
13	327.534,926 446.792,576	14	327.541,203 446.824,207	32.248
14	327.541,203 446.824,207	15	327.547,173 446.849,708	26.19
15	327.547,173 446.849,708	1	327.551,306 446.869,588	20.305

\*\* Lungimile segmentelor sunt determinate în planul de proiecție Stereo 70 și sunt rotunjite la 1 milimetru.

\*\*\* Distanța dintre puncte este formată din segmente cumulate ce sunt mai mici decât valoarea 1 milimetru.



**DATE DESPRE IMOBILUL NR. 3023**

Oficiul de Cadastru și Publicitate Imobiliară HUNEDOARA  
Biroul de Cadastru și Publicitate Imobiliară Hateg

**A. Partea I. Descrierea imobilului**

TEREN Extravilan

Adresa: Jud. Hunedoara

Nr. Crt	Nr cadastral Nr. topografic	Suprafața* (mp)	Observații / Referințe
A1		1.980	Sector cadastral:67 Teren neimpregmuit;

**B. Partea II. Proprietari și acte**

Inscrieri privitoare la dreptul de proprietate și alte drepturi reale	Referințe
<b>1 / 19/01/2024</b>	
Act Administrativ nr. 41410/82, din 07/10/1997 emis de CJSPDAT HUNEDOARA;	
B1	A1
Intabulare, drept de PROPRIETATE, dobandit prin Reconstituire, cota actuala 1/1 1) ȘIMON DAMASCHIN	

**C. Partea III. SARCINI .**

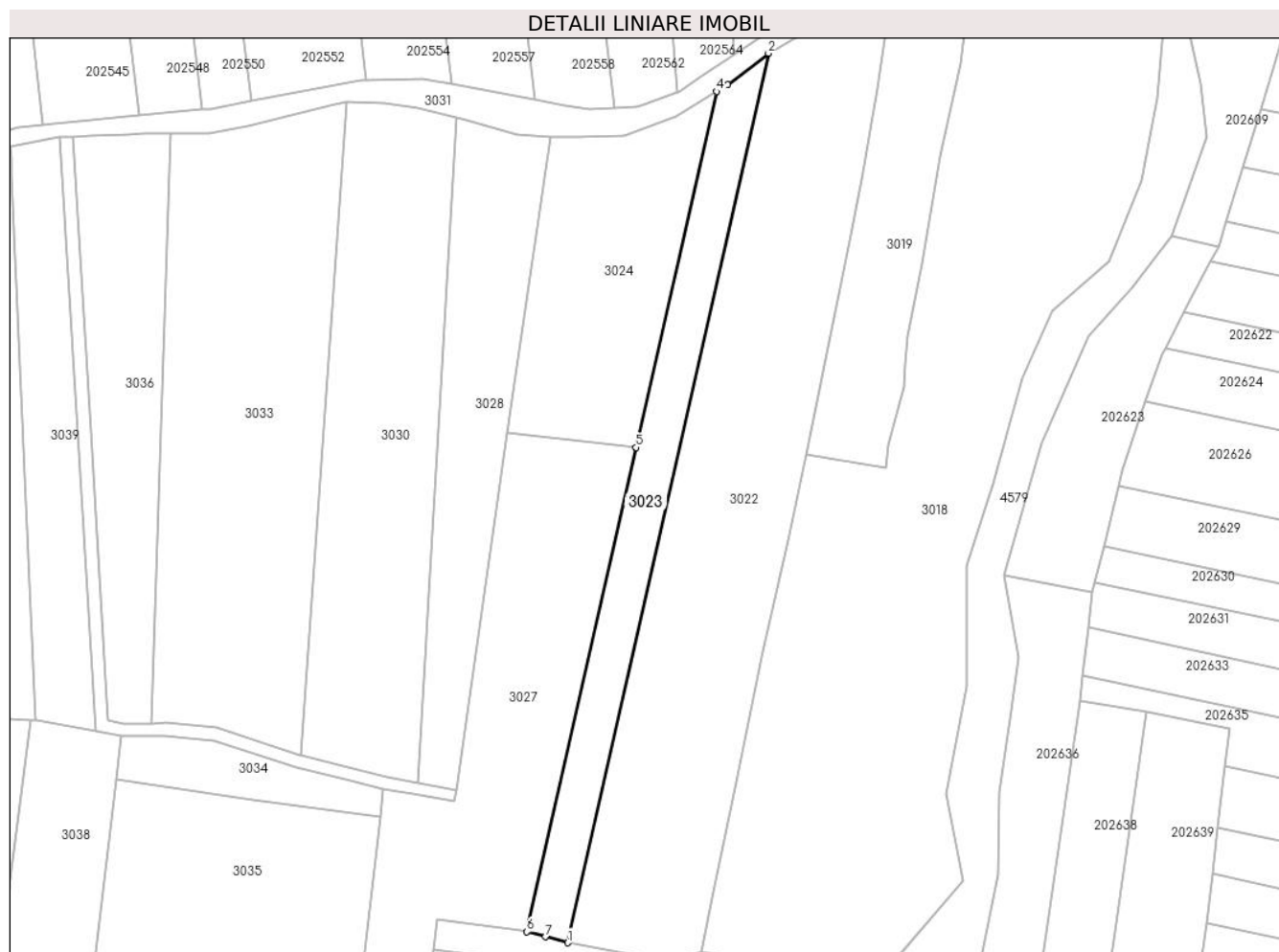
Inscrieri privind dezmembramintele dreptului de proprietate, drepturi reale de garanție și sarcini	Referințe
NU SUNT	

## Anexa Nr. 1 La Partea I

## Teren

Nr cadastral	Suprafața (mp)*	Observații / Referințe
	1.980	

\* Suprafața este determinată în planul de proiecție Stereo 70.



## Date referitoare la teren

Crt	Categorie folosință	Intravilan	Suprafața (mp)	Tarla	Parcelă	Nr. topo	Observații / Referințe
1	arabil	NU	1.980	146	1517/13	-	

## Lungime Segmente

1) Valorile lungimilor segmentelor sunt obținute din proiecție în plan.

Punct început	X / Y	Punct sfârșit	X / Y	Lungime segment (** (m)
1	327.496,163 446.756,992	2	327.542,467 446.962,002	210.174
2	327.542,467 446.962,002	3	327.533,114 446.954,784	11.814
3	327.533,114 446.954,784	4	327.530,503 446.953,185	3.062
4	327.530,503 446.953,185	5	327.512,001 446.871,155	84.091
5	327.512,001 446.871,155	6	327.486,822 446.759,523	114.436



Punct început	X / Y	Punct sfârșit	X / Y	Lungime segment (** (m)
6	327.486,822 446.759,523	7	327.491,069 446.758,361	4.403
7	327.491,069 446.758,361	1	327.496,163 446.756,992	5.275

\*\* Lungimile segmentelor sunt determinate în planul de proiecție Stereo 70 și sunt rotunjite la 1 milimetru.

\*\*\* Distanța dintre puncte este formată din segmente cumulate ce sunt mai mici decât valoarea 1 milimetru.



**DATE DESPRE IMOBILUL NR. 3024**

Oficiul de Cadastru și Publicitate Imobiliară HUNEDOARA  
Biroul de Cadastru și Publicitate Imobiliară Hateg

**A. Partea I. Descrierea imobilului**

TEREN Extravilan

Adresa: Jud. Hunedoara

Nr. Crt	Nr cadastral Nr. topografic	Suprafața* (mp)	Observații / Referințe
A1		2.400	Sector cadastral:67 Teren neimprejmuit;

**B. Partea II. Proprietari și acte**

Inscrieri privitoare la dreptul de proprietate și alte drepturi reale		Referințe
<b>1 / 19/01/2024</b>		
Act Normativ nr. 7, din 13/03/1996 emis de Parlamentul României;		
B1	Inscrierea posesiei, drept de PROPRIETATE, dobândit prin Lege, cota actuala 1/1 1) NEIDENTIFICAT NEIDENTIFICAT	A1
/		
Act Normativ nr. 7, din 13/03/1996 emis de Parlamentul Romaniei (art.13, alin.14);		
B2	Proprietar neidentificat, rezerva comisiei locale de fond funciar	A1

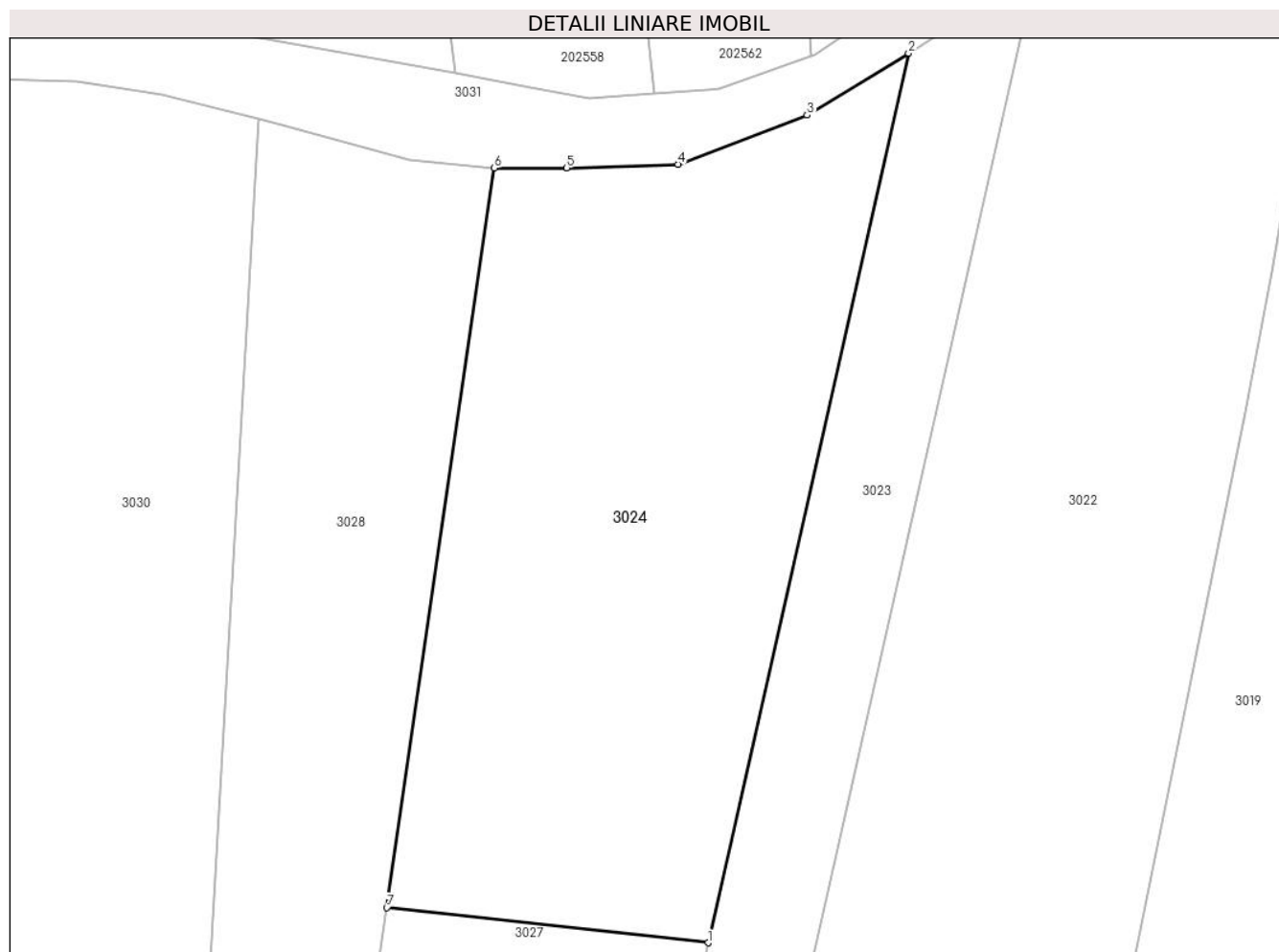
**C. Partea III. SARCINI .**

Inscrieri privind dezmembramintele dreptului de proprietate, drepturi reale de garanție și sarcini	Referințe
NU SUNT	

**Teren**

Nr cadastral	Suprafața (mp)*	Observații / Referințe
	2.400	

\* Suprafața este determinată în planul de proiecție Stereo 70.



**Date referitoare la teren**

Crt	Categorie folosință	Intravilan	Suprafața (mp)	Tarla	Parcelă	Nr. topo	Observații / Referințe
1	faneata	NU	2.400	146	1517/10	-	

**Lungime Segmente**

1) Valorile lungimilor segmentelor sunt obținute din proiecție în plan.

Punct început	X / Y	Punct sfârșit	X / Y	Lungime segment (** (m)
1	327.512,001 446.871,155	2	327.530,503 446.953,185	84.091
2	327.530,503 446.953,185	3	327.521,171 446.947,473	10.941
3	327.521,171 446.947,473	4	327.509,237 446.942,946	12.764
4	327.509,237 446.942,946	5	327.498,97 446.942,618	10.272
5	327.498,97 446.942,618	6	327.492,275 446.942,614	6.695

Punct început	X / Y	Punct sfârşit	X / Y	Lungime segment (** (m)
6	327.492,275 446.942,614	7	327.482,359 446.874,387	68.944
7	327.482,359 446.874,387	1	327.512,001 446.871,155	29.818

\*\* Lungimile segmentelor sunt determinate în planul de proiecţie Stereo 70 şi sunt rotunjite la 1 milimetru.

\*\*\* Distanţa dintre puncte este formată din segmente cumulate ce sunt mai mici decât valoarea 1 milimetru.



**DATE DESPRE IMOBILUL NR. 3025**

Oficiul de Cadastru și Publicitate Imobiliară HUNEDOARA  
Biroul de Cadastru și Publicitate Imobiliară Hateg

**A. Partea I. Descrierea imobilului**

TEREN Extravilan

Adresa: Jud. Hunedoara

Nr. Crt	Nr cadastral Nr. topografic	Suprafața* (mp)	Observații / Referințe
A1		1.584	Sector cadastral:67 Teren neimprejmuit;

**B. Partea II. Proprietari și acte**

Inscrieri privitoare la dreptul de proprietate și alte drepturi reale	Referințe
<b>1 / 19/01/2024</b>	
Act Administrativ nr. 41410/83, din 07/10/1997 emis de CJSPDAT HUNEDOARA;	
B1	A1
Intabulare, drept de PROPRIETATE, dobandit prin Reconstituire, cota actuala 1/1 1) ALEXE LEONORA DEFUNCT:Da	

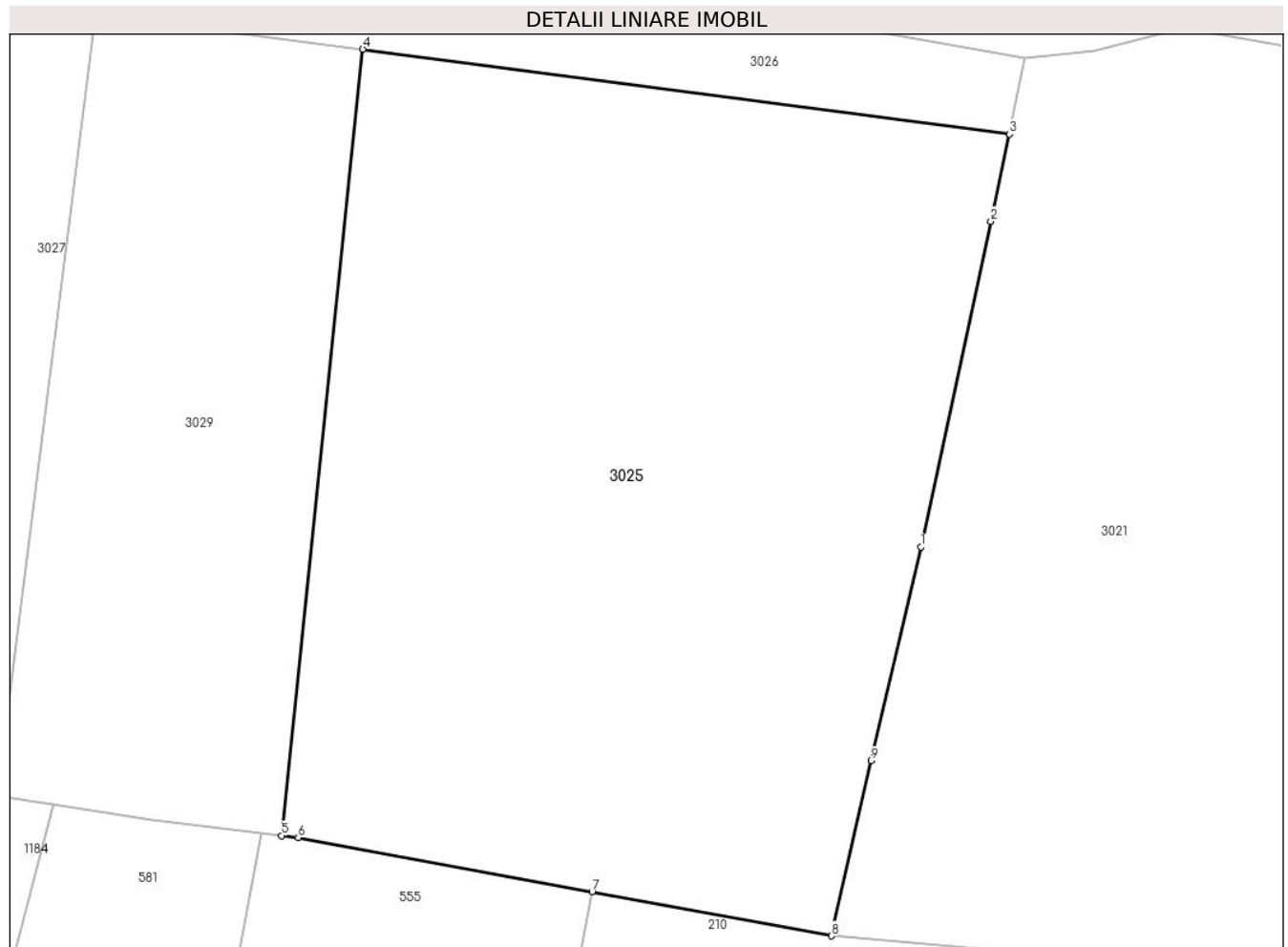
**C. Partea III. SARCINI .**

Inscrieri privind dezmembramintele dreptului de proprietate, drepturi reale de garanție și sarcini	Referințe
NU SUNT	

**Teren**

Nr cadastral	Suprafața (mp)*	Observații / Referințe
	1.584	

\* Suprafața este determinată în planul de proiecție Stereo 70.



**Date referitoare la teren**

Crt	Categorie folosință	Intravilan	Suprafața (mp)	Tarla	Parcelă	Nr. topo	Observații / Referințe
1	arabil	NU	1.584	146	1517/20	-	

**Lungime Segmente**

1) Valorile lungimilor segmentelor sunt obținute din proiecție în plan.

Punct început	X / Y	Punct sfârșit	X / Y	Lungime segment (** (m)
1	327.512,205 446.725,195	2	327.516,208 446.743,747	18.979
2	327.516,208 446.743,747	3	327.517,256 446.748,715	5.077
3	327.517,256 446.748,715	4	327.480,407 446.753,545	37.164
4	327.480,407 446.753,545	5	327.475,763 446.708,762	45.023
5	327.475,763 446.708,762	6	327.476,714 446.708,642	0.959



Punct început	X / Y	Punct sfârşit	X / Y	Lungime segment (** (m)
6	327.476,714 446.708,642	7	327.493,462 446.705,561	17.029
7	327.493,462 446.705,561	8	327.507,108 446.703,05	13.875
8	327.507,108 446.703,05	9	327.509,369 446.713,028	10.231
9	327.509,369 446.713,028	1	327.512,205 446.725,195	12.493

\*\* Lungimile segmentelor sunt determinate în planul de proiecție Stereo 70 și sunt rotunjite la 1 milimetru.

\*\*\* Distanța dintre puncte este formată din segmente cumulate ce sunt mai mici decât valoarea 1 milimetru.



**DATE DESPRE IMOBILUL NR. 3026**

Oficiul de Cadastru și Publicitate Imobiliară HUNEDOARA  
Biroul de Cadastru și Publicitate Imobiliară Hateg

**A. Partea I. Descrierea imobilului**

TEREN Extravilan

Adresa: Jud. Hunedoara

Nr. Crt	Nr cadastral Nr. topografic	Suprafața* (mp)	Observații / Referințe
A1		311	Sector cadastral:67 Teren neimprejmut;

**B. Partea II. Proprietari și acte**

Inscrieri privitoare la dreptul de proprietate și alte drepturi reale		Referințe
<b>1 / 19/01/2024</b>		
Act Normativ nr. 7, din 13/03/1996 emis de Parlamentul României;		
B1	Inscrierea posesiei, drept de PROPRIETATE, dobândit prin Lege, cota actuala 1/1 1) NEIDENTIFICAT NEIDENTIFICAT	A1
/		
Act Normativ nr. 7, din 13/03/1996 emis de Parlamentul Romaniei (art.13, alin.14);		
B2	Proproetar neidentificat, rezerva comisiei locale de fond funciar	A1

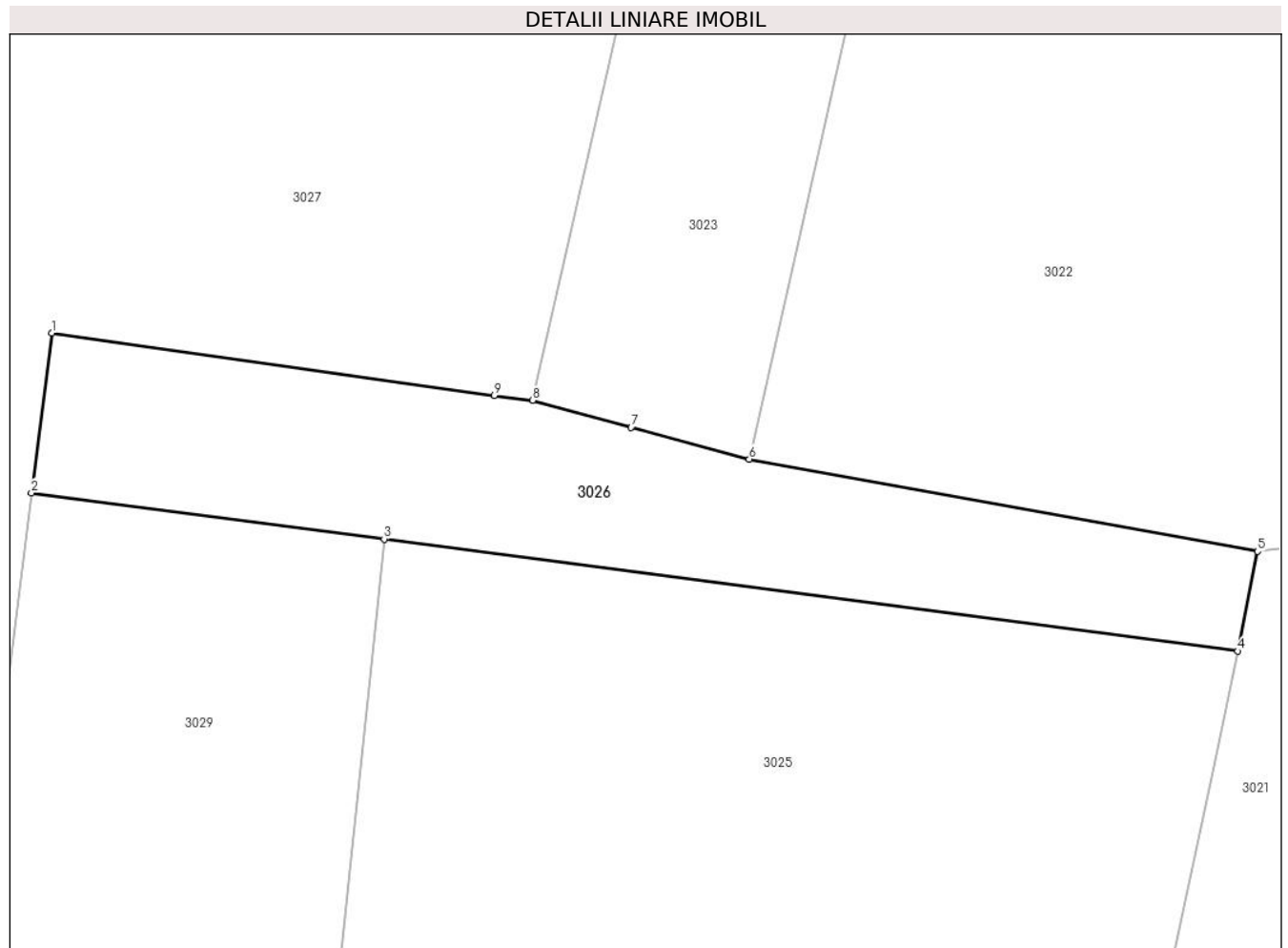
**C. Partea III. SARCINI .**

Inscrieri privind dezmembramintele dreptului de proprietate, drepturi reale de garanție și sarcini	Referințe
NU SUNT	

**Teren**

Nr cadastral	Suprafața (mp)*	Observații / Referințe
	311	

\* Suprafața este determinată în planul de proiecție Stereo 70.



**Date referitoare la teren**

Crt	Categorie folosință	Intra vilan	Suprafața (mp)	Tarla	Parcelă	Nr. topo	Observații / Referințe
1	faneata	NU	311	146	-	-	

**Lungime Segmente**

1) Valorile lungimilor segmentelor sunt obținute din proiecție în plan.

Punct început	X / Y	Punct sfârșit	X / Y	Lungime segment (** (m)
1	327.466,062 446.762,425	2	327.465,192 446.755,539	6.941
2	327.465,192 446.755,539	3	327.480,407 446.753,545	15.345
3	327.480,407 446.753,545	4	327.517,256 446.748,715	37.164
4	327.517,256 446.748,715	5	327.518,1 446.753,021	4.388
5	327.518,1 446.753,021	6	327.496,163 446.756,992	22.294

Punct început	X / Y	Punct sfârşit	X / Y	Lungime segment (** (m)
6	327.496,163 446.756,992	7	327.491,069 446.758,361	5.275
7	327.491,069 446.758,361	8	327.486,822 446.759,523	4.403
8	327.486,822 446.759,523	9	327.485,163 446.759,735	1.672
9	327.485,163 446.759,735	1	327.466,062 446.762,425	19.289

\*\* Lungimile segmentelor sunt determinate în planul de proiecție Stereo 70 și sunt rotunjite la 1 milimetru.

\*\*\* Distanța dintre puncte este formată din segmente cumulate ce sunt mai mici decât valoarea 1 milimetru.



**DATE DESPRE IMOBILUL NR. 3027**

Oficiul de Cadastru și Publicitate Imobiliară HUNEDOARA  
Biroul de Cadastru și Publicitate Imobiliară Hateg

**A. Partea I. Descrierea imobilului**

TEREN Extravilan

Adresa: Jud. Hunedoara

Nr. Crt	Nr cadastral Nr. topografic	Suprafața* (mp)	Observații / Referințe
A1		4.130	Sector cadastral:67 Teren neimprejmuit;

**B. Partea II. Proprietari și acte**

Inscrieri privitoare la dreptul de proprietate și alte drepturi reale		Referințe
<b>1 / 19/01/2024</b>		
Act Administrativ nr. 91054/187, din 27/10/2004 emis de CJSPDAT HUNEDOARA;		
B1	Intabulare, drept de PROPRIETATE, dobandit prin Reconstituire, cota actuala 1/1 1) HUNIADI IANCU 2) HUNIADI IOANA	A1

**C. Partea III. SARCINI .**

Inscrieri privind dezmembramintele dreptului de proprietate, drepturi reale de garanție și sarcini	Referințe
NU SUNT	

**Teren**

Nr cadastral	Suprafața (mp)*	Observații / Referințe
	4.130	

\* Suprafața este determinată în planul de proiecție Stereo 70.



**Date referitoare la teren**

Crt	Categorie folosință	Intravilan	Suprafața (mp)	Tarla	Parcelă	Nr. topo	Observații / Referințe
1	arabil	NU	2.880	146	1517/11	-	
2	arabil	NU	1.250	146	1517/12	-	

**Lungime Segmente**

1) Valorile lungimilor segmentelor sunt obținute din proiecție în plan.

Punct început	X / Y	Punct sfârșit	X / Y	Lungime segment (** (m)
1	327.470,423 446.792,258	2	327.470,027 446.789,519	2.767
2	327.470,027 446.789,519	3	327.460,437 446.791,194	9.735
3	327.460,437 446.791,194	4	327.453,641 446.792,377	6.898
4	327.453,641 446.792,377	5	327.453,263 446.789,006	3.392



Punct început	X / Y	Punct sfârșit	X / Y	Lungime segment (** (m)
5	327.453,263 446.789,006	6	327.452,902 446.785,911	3.116
6	327.452,902 446.785,911	7	327.444,459 446.713,533	72.869
7	327.444,459 446.713,533	8	327.446,942 446.713,19	2.507
8	327.446,942 446.713,19	9	327.459,567 446.711,029	12.809
9	327.459,567 446.711,029	10	327.465,192 446.755,539	44.864
10	327.465,192 446.755,539	11	327.466,062 446.762,425	6.941
11	327.466,062 446.762,425	12	327.485,163 446.759,735	19.289
12	327.485,163 446.759,735	13	327.486,822 446.759,523	1.672
13	327.486,822 446.759,523	14	327.512,001 446.871,155	114.436
14	327.512,001 446.871,155	15	327.482,359 446.874,387	29.818
15	327.482,359 446.874,387	1	327.470,423 446.792,258	82.992

\*\* Lungimile segmentelor sunt determinate în planul de proiecție Stereo 70 și sunt rotunjite la 1 milimetru.

\*\*\* Distanța dintre puncte este formată din segmente cumulate ce sunt mai mici decât valoarea 1 milimetru.



**DATE DESPRE IMOBILUL NR. 3028**

Oficiul de Cadastru și Publicitate Imobiliară HUNEDOARA  
Biroul de Cadastru și Publicitate Imobiliară Hateg

**A. Partea I. Descrierea imobilului**

TEREN Extravilan

Adresa: Jud. Hunedoara

Nr. Crt	Nr cadastral Nr. topografic	Suprafața* (mp)	Observații / Referințe
A1		2.350	Sector cadastral:67 Teren neimprejmuit;

**B. Partea II. Proprietari și acte**

Inscrieri privitoare la dreptul de proprietate și alte drepturi reale		Referințe
<b>1 / 19/01/2024</b>		
Act Administrativ nr. 91054/223, din 23/06/2005 emis de CJSPDAT HUNEDOARA;		
B1	Intabulare, drept de PROPRIETATE, dobandit prin Reconstituire, cota actuala 1/1 1) ALEXE IOAN DEFUNCT:Da	A1

**C. Partea III. SARCINI .**

Inscrieri privind dezmembramintele dreptului de proprietate, drepturi reale de garanție și sarcini	Referințe
NU SUNT	

**Teren**

Nr cadastral	Suprafața (mp)*	Observații / Referințe
	2.350	

\* Suprafața este determinată în planul de proiecție Stereo 70.



**Date referitoare la teren**

Crt	Categorie folosință	Intravilan	Suprafața (mp)	Tarla	Parcelă	Nr. topo	Observații / Referințe
1	arabil	NU	2.350	146	1517/9	-	

**Lungime Segmente**

1) Valorile lungimilor segmentelor sunt obținute din proiecție în plan.

Punct început	X / Y	Punct sfârșit	X / Y	Lungime segment (** (m)
1	327.482,359 446.874,387	2	327.492,275 446.942,614	68.944
2	327.492,275 446.942,614	3	327.484,446 446.943,296	7.859
3	327.484,446 446.943,296	4	327.472,642 446.946,599	12.257
4	327.472,642 446.946,599	5	327.470,517 446.947,138	2.192
5	327.470,517 446.947,138	6	327.461,71 446.793,902	153.489

Punct început	X / Y	Punct sfârşit	X / Y	Lungime segment (** (m)
6	327.461,71 446.793,902	7	327.470,423 446.792,258	8.867
7	327.470,423 446.792,258	1	327.482,359 446.874,387	82.992

\*\* Lungimile segmentelor sunt determinate în planul de proiecție Stereo 70 și sunt rotunjite la 1 milimetru.

\*\*\* Distanța dintre puncte este formată din segmente cumulate ce sunt mai mici decât valoarea 1 milimetru.



**DATE DESPRE IMOBILUL NR. 3029**

Oficiul de Cadastru și Publicitate Imobiliară HUNEDOARA  
Biroul de Cadastru și Publicitate Imobiliară Hateg

**A. Partea I. Descrierea imobilului**

TEREN Extravilan

Adresa: Jud. Hunedoara

Nr. Crt	Nr cadastral Nr. topografic	Suprafața* (mp)	Observații / Referințe
A1		713	Sector cadastral:67 Teren neimprejmuit;

**B. Partea II. Proprietari și acte**

Inscrieri privitoare la dreptul de proprietate și alte drepturi reale		Referințe
<b>1 / 19/01/2024</b>		
Act Administrativ nr. 41568/62, din 04/09/2000 emis de CJSPDAT HUNEDOARA;		
B1	Intabulare, drept de PROPRIETATE, dobandit prin Reconstituire, cota actuala 1/1 1) HIBAIS LEUNORA	A1

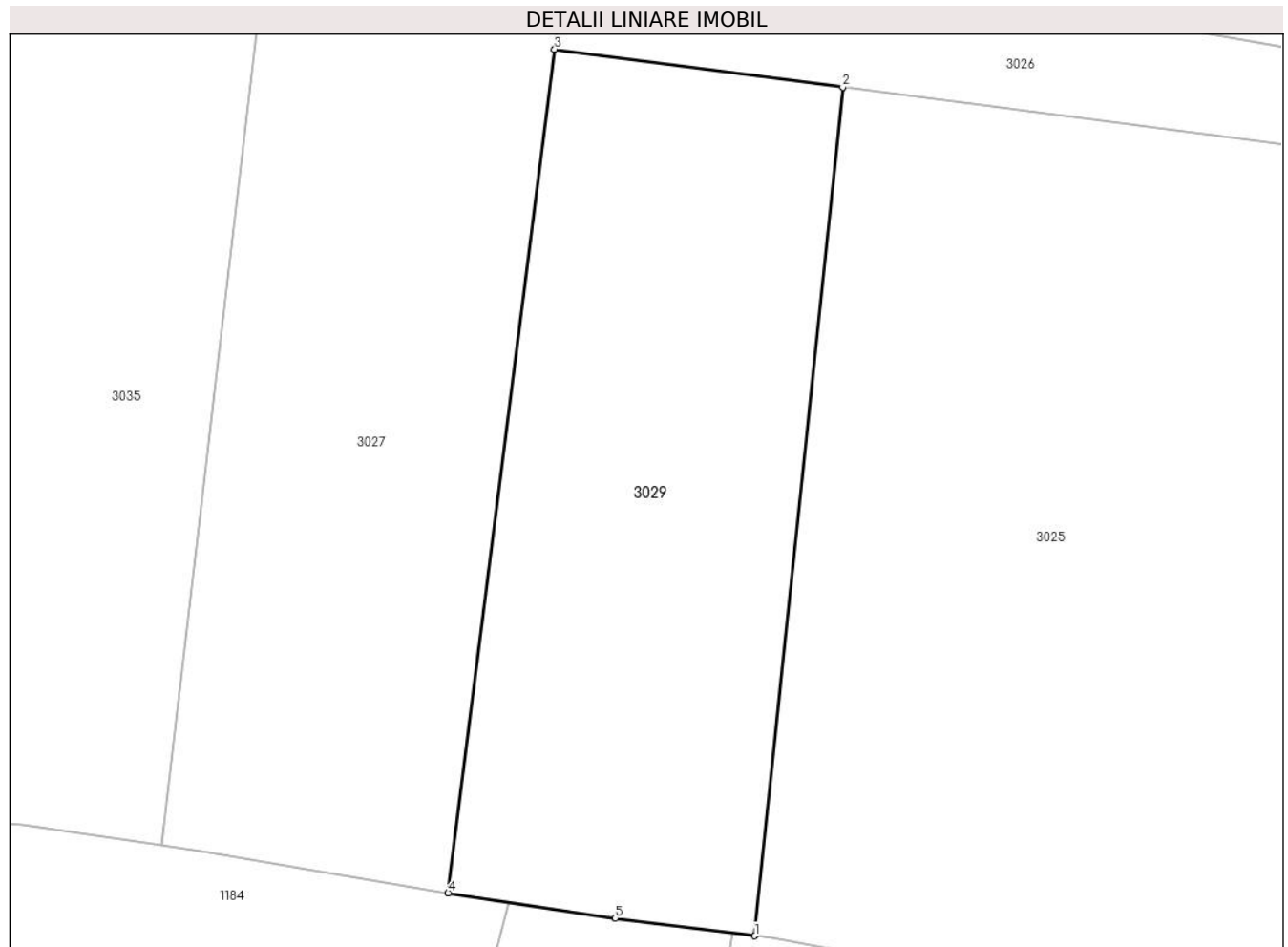
**C. Partea III. SARCINI .**

Inscrieri privind dezmembramintele dreptului de proprietate, drepturi reale de garanție și sarcini	Referințe
NU SUNT	

**Teren**

Nr cadastral	Suprafața (mp)*	Observații / Referințe
	713	

\* Suprafața este determinată în planul de proiecție Stereo 70.



**Date referitoare la teren**

Crt	Categorie folosință	Intravilan	Suprafața (mp)	Tarla	Parcelă	Nr. topo	Observații / Referințe
1	arabil	NU	713	146	1517/21	-	

**Lungime Segmente**

1) Valorile lungimilor segmentelor sunt obținute din proiecție în plan.

Punct început	X / Y	Punct sfârșit	X / Y	Lungime segment (** (m)
1	327.475,763 446.708,762	2	327.480,407 446.753,545	45.023
2	327.480,407 446.753,545	3	327.465,192 446.755,539	15.345
3	327.465,192 446.755,539	4	327.459,567 446.711,029	44.864
4	327.459,567 446.711,029	5	327.468,395 446.709,688	8.929
5	327.468,395 446.709,688	1	327.475,763 446.708,762	7.426



**\*\* Lungimile segmentelor sunt determinate în planul de proiecție Stereo 70 și sunt rotunjite la 1 milimetru.**

**\*\*\* Distanța dintre puncte este formată din segmente cumulate ce sunt mai mici decât valoarea 1 milimetru.**



**DATE DESPRE IMOBILUL NR. 3030**

Oficiul de Cadastru și Publicitate Imobiliară HUNEDOARA  
Biroul de Cadastru și Publicitate Imobiliară Hateg

**A. Partea I. Descrierea imobilului**

TEREN Extravilan

Adresa: Jud. Hunedoara

Nr. Crt	Nr cadastral Nr. topografic	Suprafața* (mp)	Observații / Referințe
A1		4.032	Sector cadastral:67 Teren neimprejmuit;

**B. Partea II. Proprietari și acte**

Inscrieri privitoare la dreptul de proprietate și alte drepturi reale		Referințe
<b>1 / 19/01/2024</b>		
Act Administrativ nr. 41410/19, din 10/04/1997 emis de CJSPDAT HUNEDOARA;		
B1	Intabulare, drept de PROPRIETATE, dobandit prin Reconstituire, cota actuala 1/1 1) ZGİRCEA IONEL 2) ZGİRCEA OPRİȚA	A1

**C. Partea III. SARCINI .**

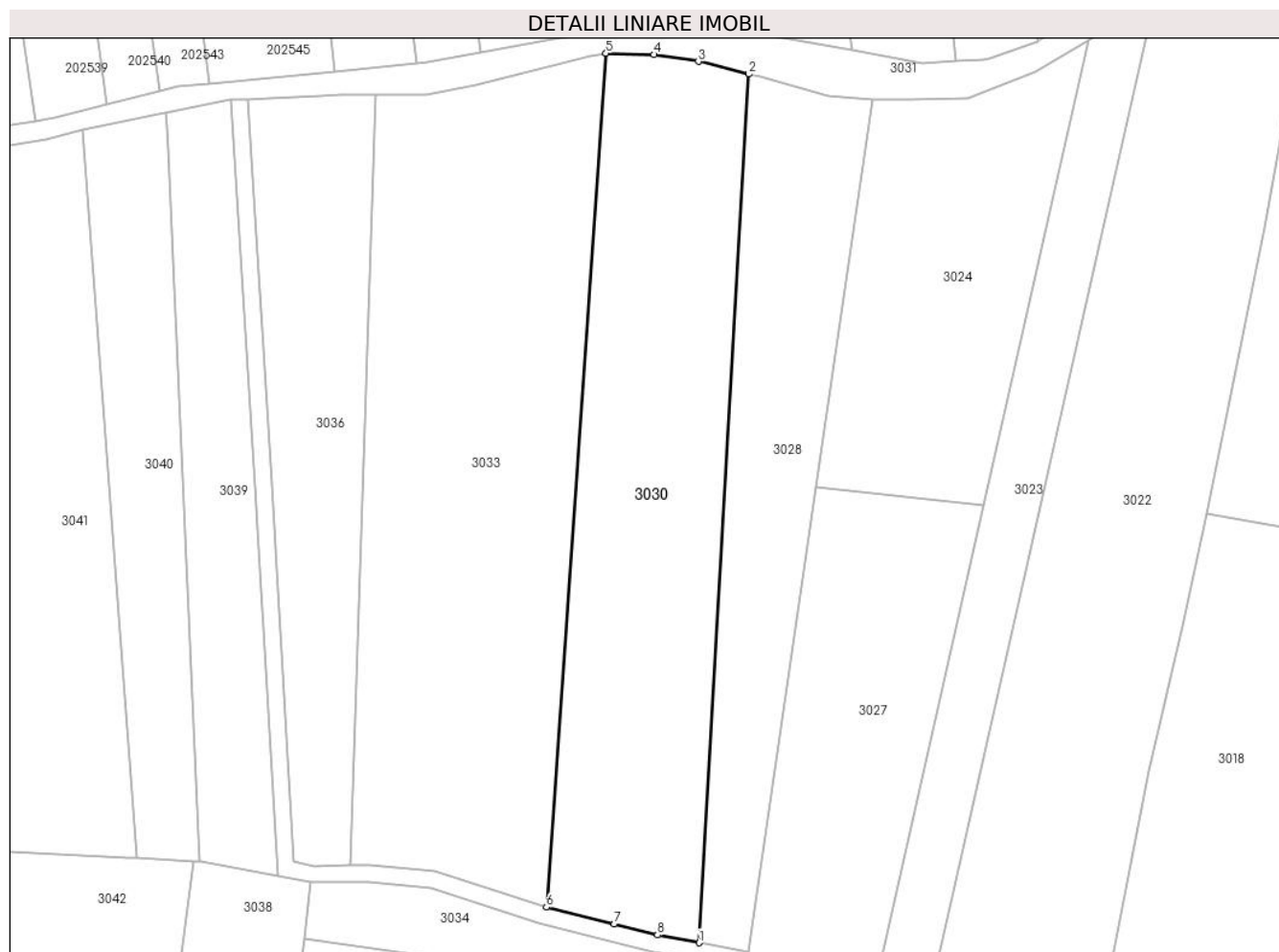
Inscrieri privind dezmembramintele dreptului de proprietate, drepturi reale de garanție și sarcini	Referințe
NU SUNT	

## Anexa Nr. 1 La Partea I

## Teren

Nr cadastral	Suprafața (mp)*	Observații / Referințe
	4.032	

\* Suprafața este determinată în planul de proiecție Stereo 70.



## Date referitoare la teren

Crt	Categorie folosință	Intravilan	Suprafața (mp)	Tarla	Parcelă	Nr. topo	Observații / Referințe
1	arabil	NU	4.032	146	1517/8	-	

## Lungime Segmente

1) Valorile lungimilor segmentelor sunt obținute din proiecție în plan.

Punct început	X / Y	Punct sfârșit	X / Y	Lungime segment (** (m)
1	327.461,71 446.793,902	2	327.470,517 446.947,138	153.489
2	327.470,517 446.947,138	3	327.461,599 446.949,399	9.2
3	327.461,599 446.949,399	4	327.453,749 446.950,589	7.94
4	327.453,749 446.950,589	5	327.445,275 446.950,825	8.477
5	327.445,275 446.950,825	6	327.434,781 446.800,187	151.003

Punct început	X / Y	Punct sfârșit	X / Y	Lungime segment (** (m)
6	327.434,781 446.800,187	7	327.446,749 446.797,197	12.336
7	327.446,749 446.797,197	8	327.454,37 446.795,287	7.857
8	327.454,37 446.795,287	1	327.461,71 446.793,902	7.47

\*\* Lungimile segmentelor sunt determinate în planul de proiecție Stereo 70 și sunt rotunjite la 1 milimetru.

\*\*\* Distanța dintre puncte este formată din segmente cumulate ce sunt mai mici decât valoarea 1 milimetru.



**DATE DESPRE IMOBILUL NR. 3031**

Oficiul de Cadastru și Publicitate Imobiliară HUNEDOARA  
Biroul de Cadastru și Publicitate Imobiliară Hateg

**A. Partea I. Descrierea imobilului**

TEREN Extravilan

Adresa: Jud. Hunedoara

Nr. Crt	Nr cadastral Nr. topografic	Suprafața* (mp)	Observații / Referințe
A1		1.820	Sector cadastral:67 Teren neimprejmuit;

**B. Partea II. Proprietari și acte**

Inscrieri privitoare la dreptul de proprietate și alte drepturi reale		Referințe
/		
Act Normativ nr. 7, din 13/03/1996 emis de Parlamentul României;		
B1	Inscrierea posesiei, drept de PROPRIETATE, dobândit prin Lege, cota actuala 1/1 1) NEIDENTIFICAT NEIDENTIFICAT	A1
Act Normativ nr. 7, din 13/03/1996 emis de Parlamentul Romaniei (art.13, alin 15);		
B2	Se notează mențiunea de proprietar neidentificat	A1

**C. Partea III. SARCINI .**

Inscrieri privind dezmembramintele dreptului de proprietate, drepturi reale de garanție și sarcini	Referințe
NU SUNT	





Punct început	X / Y	Punct sfârșit	X / Y	Lungime segment	Punct început	X / Y	Punct sfârșit	X / Y	Lungime segment	Punct început	X / Y	Punct sfârșit	X / Y	Lungime segment
19	327.619,342 446.984,321	20	327.634,437 446.983,615	15.112	20	327.634,437 446.983,615	21	327.633,709 446.986,644	3.115	21	327.633,709 446.986,644	22	327.632,963 446.989,747	3.191
22	327.632,963 446.989,747	23	327.622,093 446.988,876	10.905	23	327.622,093 446.988,876	24	327.600,789 446.985,013	21.651	24	327.600,789 446.985,013	25	327.571,063 446.979,624	30.211
25	327.571,063 446.979,624	26	327.564,508 446.977,189	6.993	26	327.564,508 446.977,189	27	327.558,045 446.974,788	6.895	27	327.558,045 446.974,788	28	327.549,328 446.971,55	9.299
28	327.549,328 446.971,55	29	327.543,791 446.967,827	6.672	29	327.543,791 446.967,827	30	327.534,579 446.961,631	11.102	30	327.534,579 446.961,631	31	327.527,418 446.956,815	8.63
31	327.527,418 446.956,815	32	327.521,792 446.953,032	6.78	32	327.521,792 446.953,032	33	327.521,563 446.952,949	0.244	33	327.521,563 446.952,949	34	327.513,106 446.949,867	9.001
34	327.513,106 446.949,867	35	327.511,893 446.949,787	1.216	35	327.511,893 446.949,787	36	327.507,082 446.949,467	4.822	36	327.507,082 446.949,467	37	327.501,053 446.949,066	6.042
37	327.501,053 446.949,066	38	327.495,528 446.950,076	5.617	38	327.495,528 446.950,076	39	327.488,683 446.951,327	6.958	39	327.488,683 446.951,327	40	327.469,389 446.954,853	19.614
40	327.469,389 446.954,853	41	327.462,786 446.956,06	6.712	41	327.462,786 446.956,06	42	327.449,694 446.955,71	13.097	42	327.449,694 446.955,71	43	327.448,655 446.955,683	1.039
43	327.448,655 446.955,683	44	327.423,131 446.950,97	25.955	44	327.423,131 446.950,97	45	327.413,689 446.949,226	9.602	45	327.413,689 446.949,226	46	327.411,891 446.949,053	1.806
46	327.411,891 446.949,053	47	327.397,402 446.947,661	14.556	47	327.397,402 446.947,661	48	327.375,247 446.945,531	22.257	48	327.375,247 446.945,531	49	327.369,623 446.944,99	5.65
49	327.369,623 446.944,99	50	327.366,48 446.944,178	3.246	50	327.366,48 446.944,178	51	327.357,164 446.941,769	9.622	51	327.357,164 446.941,769	52	327.347,934 446.939,383	9.533
52	327.347,934 446.939,383	53	327.344,535 446.938,85	3.441	53	327.344,535 446.938,85	54	327.337,57 446.937,759	7.05	54	327.337,57 446.937,759	55	327.334,21 446.937,288	3.393
55	327.334,21 446.937,288	56	327.311,183 446.934,057	23.253	56	327.311,183 446.934,057	57	327.291,898 446.931,351	19.474	57	327.291,898 446.931,351	58	327.275,37 446.929,032	16.69
58	327.275,37 446.929,032	59	327.262,46 446.925,458	13.396	59	327.262,46 446.925,458	60	327.261,78 446.925,037	0.8	60	327.261,78 446.925,037	61	327.262,379 446.923,971	1.223
61	327.262,379 446.923,971	62	327.263,847 446.921,333	3.019	62	327.263,847 446.921,333	63	327.264,899 446.921,773	1.14	63	327.264,899 446.921,773	64	327.280,2 446.924,825	15.602
64	327.280,2 446.924,825	65	327.294,653 446.927,708	14.738	65	327.294,653 446.927,708	66	327.302,99 446.929,484	8.524	66	327.302,99 446.929,484	67	327.310,836 446.931,16	8.023
67	327.310,836 446.931,16	68	327.318,005 446.931,849	7.202	68	327.318,005 446.931,849	69	327.335,193 446.933,748	17.293	69	327.335,193 446.933,748	70	327.346,422 446.935,691	11.396
70	327.346,422 446.935,691	71	327.352,834 446.937,353	6.624	71	327.352,834 446.937,353	72	327.353,853 446.937,618	1.053	72	327.353,853 446.937,618	73	327.367,334 446.940,292	13.744
73	327.367,334 446.940,292	74	327.367,675 446.940,36	0.348	74	327.367,675 446.940,36	75	327.379,056 446.942,621	11.603	75	327.379,056 446.942,621	76	327.379,059 446.942,578	0.043
76	327.379,059 446.942,578	77	327.382,057 446.942,706	3.001	77	327.382,057 446.942,706	78	327.385,936 446.942,872	3.883	78	327.385,936 446.942,872	79	327.395,024 446.943,332	9.1
79	327.395,024 446.943,332	80	327.398,543 446.943,531	3.525	80	327.398,543 446.943,531	81	327.404,652 446.943,498	6.109	81	327.404,652 446.943,498	82	327.413,553 446.943,45	8.901
82	327.413,553 446.943,45	83	327.422,372 446.945,156	8.982	83	327.422,372 446.945,156	1	327.442,572 446.950,346	20.856					

\*\* Lungimile segmentelor sunt determinate în planul de proiecție Stereo 70 și sunt rotunjite la 1 milimetru.

\*\*\* Distanța dintre puncte este formată din segmente cumulate ce sunt mai mici decât valoarea 1 milimetru.



**DATE DESPRE IMOBILUL NR. 3033**

Oficiul de Cadastru și Publicitate Imobiliară HUNEDOARA  
Biroul de Cadastru și Publicitate Imobiliară Hateg

**A. Partea I. Descrierea imobilului**

TEREN Extravilan

Adresa: Jud. Hunedoara

Nr. Crt	Nr cadastral Nr. topografic	Suprafața* (mp)	Observații / Referințe
A1		5.320	Sector cadastral:67 Teren neimpregmuit;

**B. Partea II. Proprietari și acte**

Inscrieri privitoare la dreptul de proprietate și alte drepturi reale		Referințe
<b>1 / 19/01/2024</b>		
Act Administrativ nr. 91054/223, din 23/06/2005 emis de CJSPDAT HUNEDOARA;		
B1	Intabulare, drept de PROPRIETATE, dobandit prin Reconstituire, cota actuala 1/1 1) ALEXE IOAN DEFUNCT:Da	A1

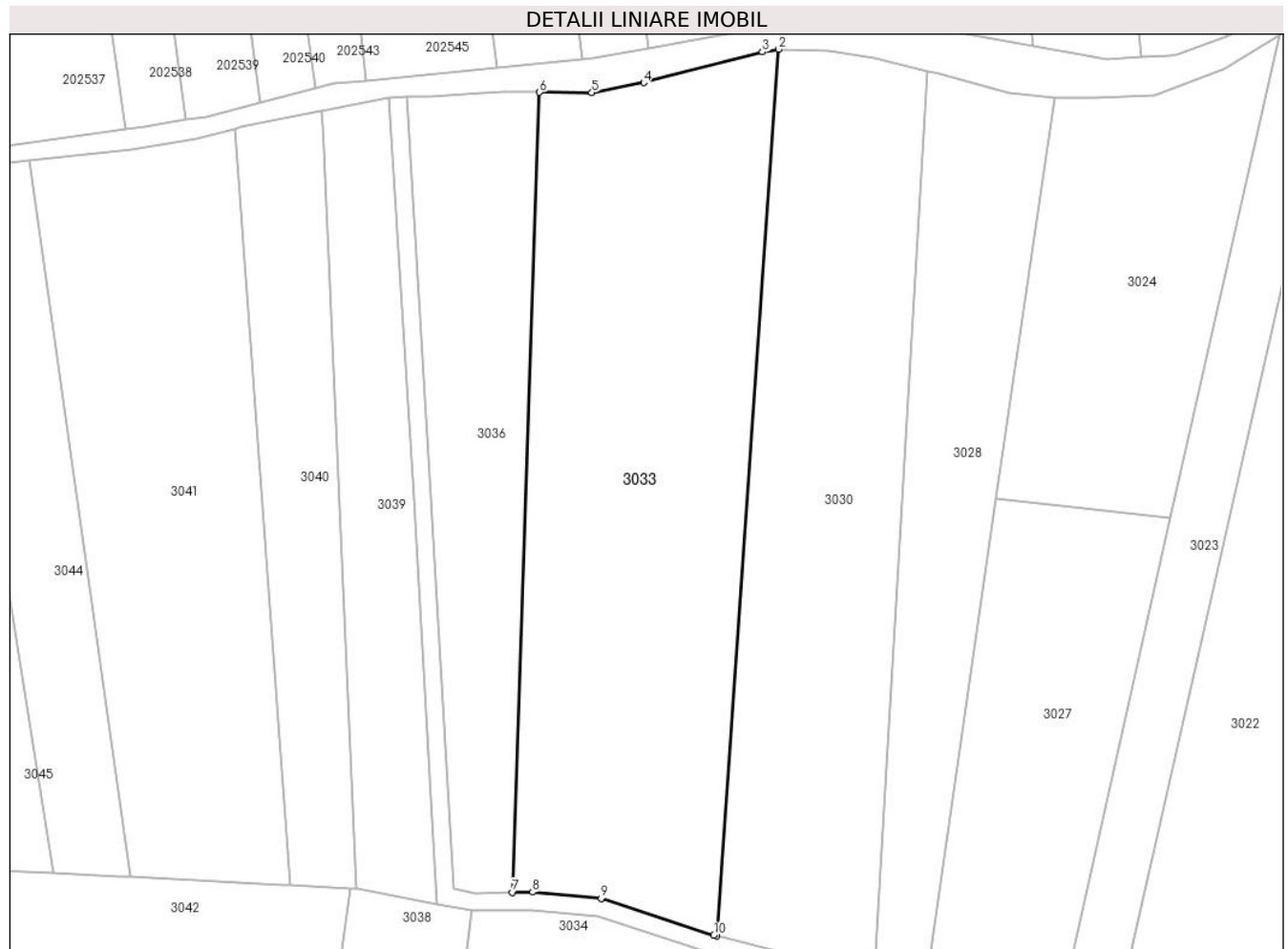
**C. Partea III. SARCINI .**

Inscrieri privind dezmembramintele dreptului de proprietate, drepturi reale de garanție și sarcini	Referințe
NU SUNT	

**Teren**

Nr cadastral	Suprafața (mp)*	Observații / Referințe
	5.320	

\* Suprafața este determinată în planul de proiecție Stereo 70.



**Date referitoare la teren**

Crt	Categorie folosință	Intravilan	Suprafața (mp)	Tarla	Parcelă	Nr. topo	Observații / Referințe
1	arabil	NU	5.320	146	1517/7	-	

**Lungime Segmente**

1) Valorile lungimilor segmentelor sunt obținute din proiecție în plan.

Punct început	X / Y	Punct sfârșit	X / Y	Lungime segment (** (m)
1	327.434,781 446.800,187	2	327.445,275 446.950,825	151.003
2	327.445,275 446.950,825	3	327.442,572 446.950,346	2.745
3	327.442,572 446.950,346	4	327.422,372 446.945,156	20.856
4	327.422,372 446.945,156	5	327.413,553 446.943,45	8.982
5	327.413,553 446.943,45	6	327.404,652 446.943,498	8.901

Punct început	X / Y	Punct sfârșit	X / Y	Lungime segment (** (m)
6	327.404,652 446.943,498	7	327.400,081 446.807,591	135.984
7	327.400,081 446.807,591	8	327.403,467 446.807,646	3.386
8	327.403,467 446.807,646	9	327.415,137 446.806,536	11.723
9	327.415,137 446.806,536	10	327.434,306 446.800,306	20.156
10	327.434,306 446.800,306	1	327.434,781 446.800,187	0.49

\*\* Lungimile segmentelor sunt determinate în planul de proiecție Stereo 70 și sunt rotunjite la 1 milimetru.

\*\*\* Distanța dintre puncte este formată din segmente cumulate ce sunt mai mici decât valoarea 1 milimetru.



**DATE DESPRE IMOBILUL NR. 3034**

Oficiul de Cadastru și Publicitate Imobiliară HUNEDOARA  
Biroul de Cadastru și Publicitate Imobiliară Hateg

**A. Partea I. Descrierea imobilului**

TEREN Extravilan

Adresa: Jud. Hunedoara

Nr. Crt	Nr cadastral Nr. topografic	Suprafața* (mp)	Observații / Referințe
A1		601	Sector cadastral:67 Teren neimprejmut;

**B. Partea II. Proprietari și acte**

Inscrieri privitoare la dreptul de proprietate și alte drepturi reale		Referințe
<b>1 / 19/01/2024</b>		
Act Normativ nr. 7, din 13/03/1996 emis de Parlamentul României;		
B1	Inscrierea posesiei, drept de PROPRIETATE, dobandit prin Lege, cota actuala 1/1 1) NEIDENTIFICAT NEIDENTIFICAT	A1
/		
Act Normativ nr. 7, din 13/03/1996 emis de Parlamentul Romaniei (art.13, alin. 14);		
B2	Proprietar neidentificat, rezerva comisiei locale de fond funciar	A1

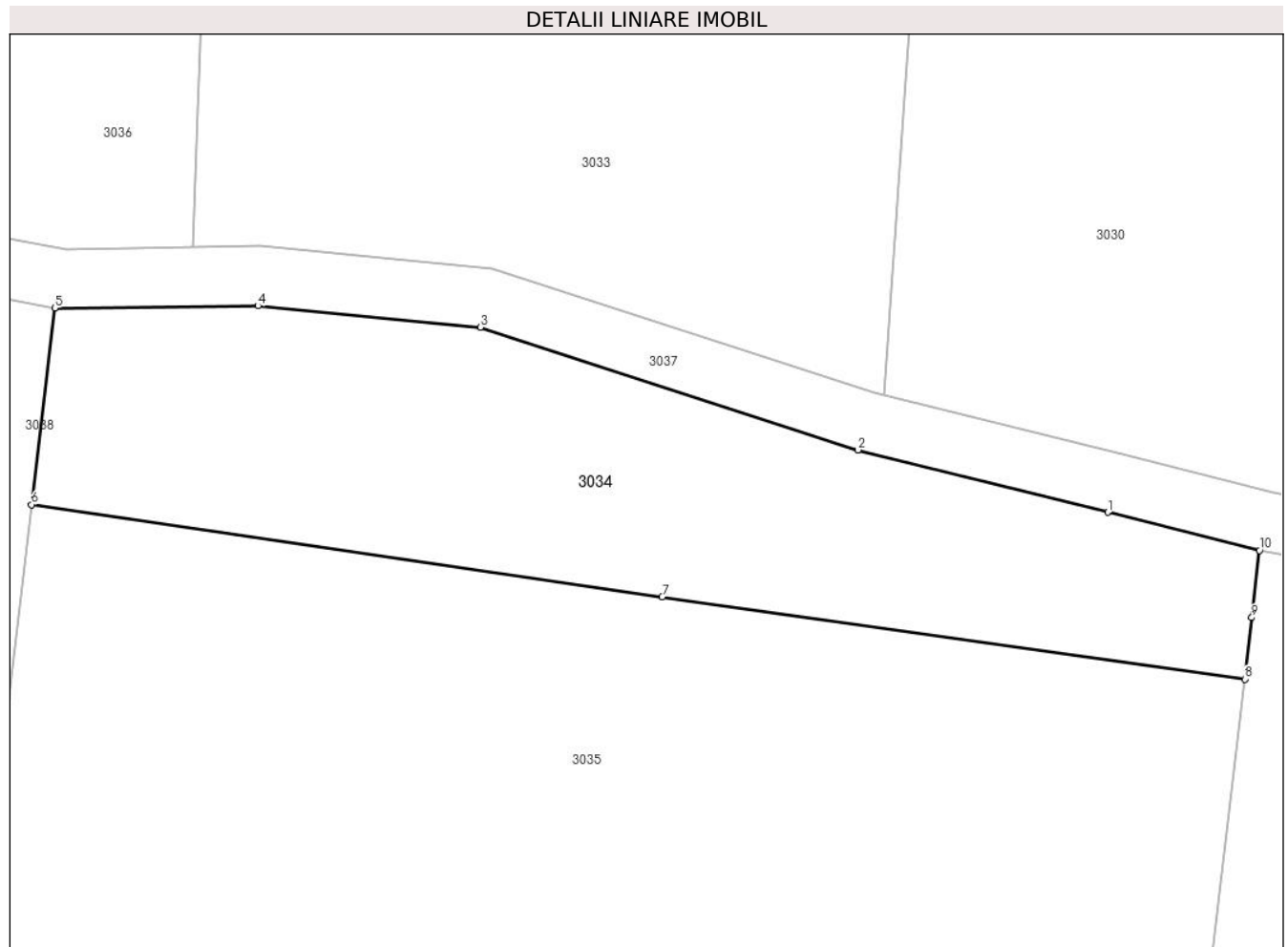
**C. Partea III. SARCINI .**

Inscrieri privind dezmembramintele dreptului de proprietate, drepturi reale de garanție și sarcini	Referințe
NU SUNT	

**Teren**

Nr cadastral	Suprafața (mp)*	Observații / Referințe
	601	

\* Suprafața este determinată în planul de proiecție Stereo 70.



**Date referitoare la teren**

Crt	Categorie folosință	Intra vilan	Suprafața (mp)	Tarla	Parcelă	Nr. topo	Observații / Referințe
1	faneata	NU	601	146	-	-	

**Lungime Segmente**

1) Valorile lungimilor segmentelor sunt obținute din proiecție în plan.

Punct început	X / Y	Punct sfârșit	X / Y	Lungime segment (** (m)
1	327.446,022 446.794,287	2	327.433,478 446.797,421	12.93
2	327.433,478 446.797,421	3	327.414,523 446.803,58	19.931
3	327.414,523 446.803,58	4	327.403,34 446.804,645	11.234
4	327.403,34 446.804,645	5	327.393,145 446.804,54	10.196
5	327.393,145 446.804,54	6	327.391,973 446.794,67	9.939



Punct început	X / Y	Punct sfârşit	X / Y	Lungime segment (** (m)
6	327.391,973 446.794,67	7	327.423,648 446.790,036	32.012
7	327.423,648 446.790,036	8	327.452,902 446.785,911	29.543
8	327.452,902 446.785,911	9	327.453,263 446.789,006	3.116
9	327.453,263 446.789,006	10	327.453,641 446.792,377	3.392
10	327.453,641 446.792,377	1	327.446,022 446.794,287	7.855

\*\* Lungimile segmentelor sunt determinate în planul de proiecție Stereo 70 și sunt rotunjite la 1 milimetru.

\*\*\* Distanța dintre puncte este formată din segmente cumulate ce sunt mai mici decât valoarea 1 milimetru.



**DATE DESPRE IMOBILUL NR. 3035**

Oficiul de Cadastru și Publicitate Imobiliară HUNEDOARA  
Biroul de Cadastru și Publicitate Imobiliară Hateg

**A. Partea I. Descrierea imobilului**

TEREN Extravilan

Adresa: Jud. Hunedoara

Nr. Crt	Nr cadastral Nr. topografic	Suprafața* (mp)	Observații / Referințe
A1		4.600	Sector cadastral:67 Teren neimprejmuit;

**B. Partea II. Proprietari și acte**

Inscrieri privitoare la dreptul de proprietate și alte drepturi reale	Referințe
<b>1 / 19/01/2024</b>	
Act Administrativ nr. 91054/223, din 23/06/2005 emis de CJSPDAT HUNEDOARA;	
B1	A1
Intabulare, drept de PROPRIETATE, dobandit prin Reconstituire, cota actuala 1/1 1) ALEXE IOAN DEFUNCT:Da	

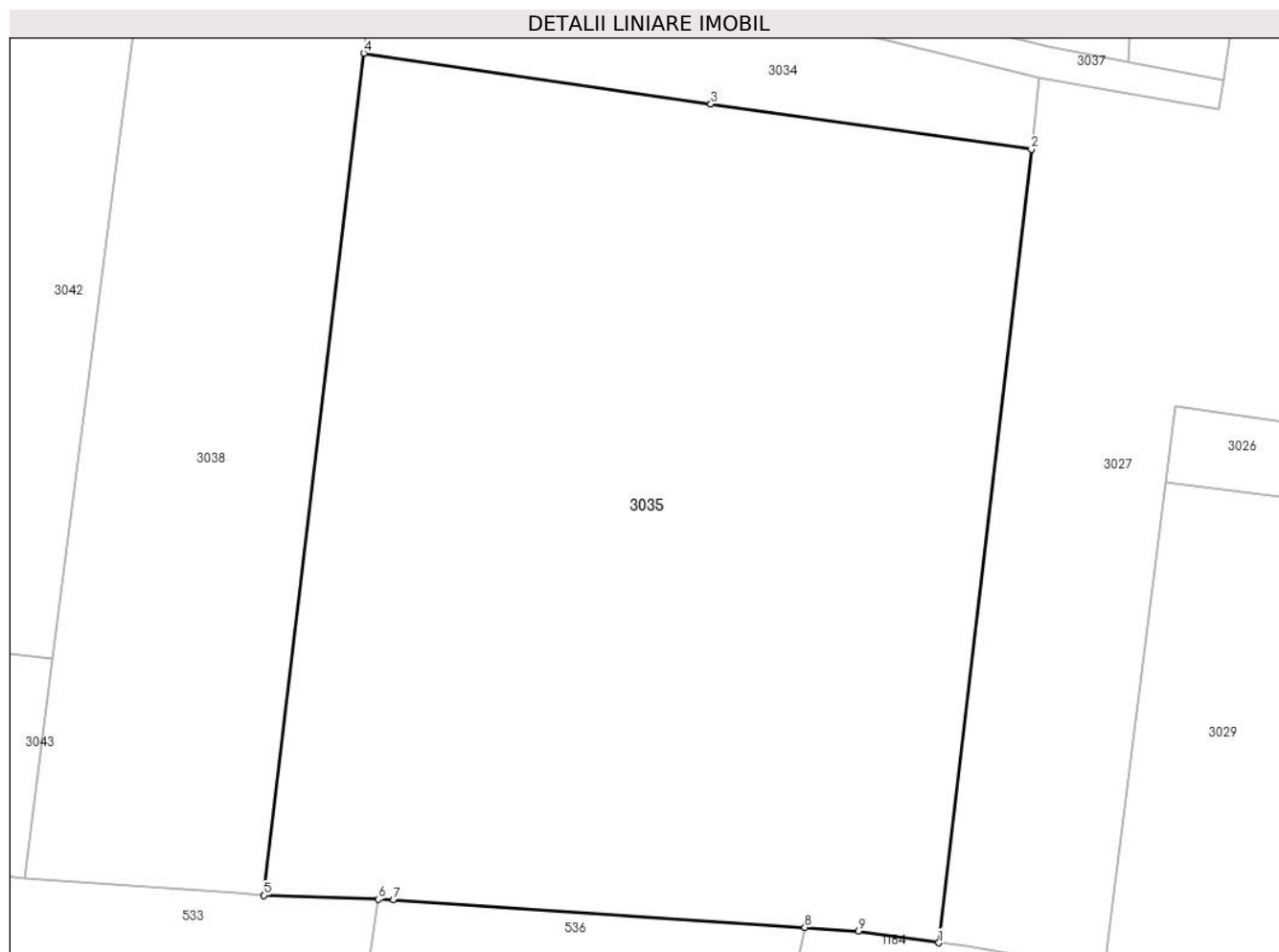
**C. Partea III. SARCINI .**

Inscrieri privind dezmembramintele dreptului de proprietate, drepturi reale de garanție și sarcini	Referințe
NU SUNT	

**Teren**

Nr cadastral	Suprafața (mp)*	Observații / Referințe
	4.600	

\* Suprafața este determinată în planul de proiecție Stereo 70.



**Date referitoare la teren**

Crt	Categorie folosință	Intra vilan	Suprafața (mp)	Tarla	Parcelă	Nr. topo	Observații / Referințe
1	arabil	NU	4.600	146	1517/23	-	

**Lungime Segmente**

1) Valorile lungimilor segmentelor sunt obținute din proiecție în plan.

Punct început	X / Y	Punct sfârșit	X / Y	Lungime segment (** (m)
1	327.444,459 446.713,533	2	327.452,902 446.785,911	72.869
2	327.452,902 446.785,911	3	327.423,648 446.790,036	29.543
3	327.423,648 446.790,036	4	327.391,973 446.794,67	32.012
4	327.391,973 446.794,67	5	327.382,85 446.717,862	77.348
5	327.382,85 446.717,862	6	327.393,297 446.717,508	10.453

Punct început	X / Y	Punct sfârşit	X / Y	Lungime segment (** (m)
6	327.393,297 446.717,508	7	327.394,693 446.717,461	1.397
7	327.394,693 446.717,461	8	327.432,217 446.714,925	37.61
8	327.432,217 446.714,925	9	327.437,105 446.714,595	4.899
9	327.437,105 446.714,595	1	327.444,459 446.713,533	7.43

\*\* Lungimile segmentelor sunt determinate în planul de proiecţie Stereo 70 şi sunt rotunjite la 1 milimetru.

\*\*\* Distanţa dintre puncte este formată din segmente cumulate ce sunt mai mici decât valoarea 1 milimetru.



**DATE DESPRE IMOBILUL NR. 3036**

Oficiul de Cadastru și Publicitate Imobiliară HUNEDOARA  
Biroul de Cadastru și Publicitate Imobiliară Hateg

**A. Partea I. Descrierea imobilului**

TEREN Extravilan

Adresa: Jud. Hunedoara

Nr. Crt	Nr cadastral Nr. topografic	Suprafața* (mp)	Observații / Referințe
A1		2.197	Sector cadastral:67 Teren neimprejmuit;

**B. Partea II. Proprietari și acte**

Inscrieri privitoare la dreptul de proprietate și alte drepturi reale		Referințe
<b>1 / 19/01/2024</b>		
Act Normativ nr. 7, din 13/03/1996 emis de Parlamentul României;		
B1	Inscrierea posesiei, drept de PROPRIETATE, dobândit prin Lege, cota actuala 1/1 1) NEIDENTIFICAT NEIDENTIFICAT	A1
/		
Act Normativ nr. 7, din 13/03/1996 emis de Parlamentul Romaniei (art.13, alin.14);		
B2	Proprietar neidentificat, rezerva comisiei locale de fond funciar	A1


**C. Partea III. SARCINI .**

Inscrieri privind dezmembramintele dreptului de proprietate, drepturi reale de garanție și sarcini	Referințe
NU SUNT	

**Teren**

Nr cadastral	Suprafața (mp)*	Observații / Referințe
	2.197	

\* Suprafața este determinată în planul de proiecție Stereo 70.



**Date referitoare la teren**

Crt	Categorie folosință	Intra vilan	Suprafața (mp)	Tarla	Parcelă	Nr. topo	Observații / Referințe
1	faneata	NU	2.197	146	-	-	

**Lungime Segmente**

1) Valorile lungimilor segmentelor sunt obținute din proiecție în plan.

Punct început	X / Y	Punct sfârșit	X / Y	Lungime segment (** (m)
1	327.400,081 446.807,591	2	327.404,652 446.943,498	135.984
2	327.404,652 446.943,498	3	327.398,543 446.943,531	6.109
3	327.398,543 446.943,531	4	327.395,024 446.943,332	3.525
4	327.395,024 446.943,332	5	327.385,936 446.942,872	9.1
5	327.385,936 446.942,872	6	327.382,057 446.942,706	3.883



Punct început	X / Y	Punct sfârşit	X / Y	Lungime segment (** (m)
6	327.382,057 446.942,706	7	327.386,242 446.874,695	68.14
7	327.386,242 446.874,695	8	327.390,164 446.808,168	66.643
8	327.390,164 446.808,168	9	327.393,712 446.807,486	3.613
9	327.393,712 446.807,486	1	327.400,081 446.807,591	6.37

\*\* Lungimile segmentelor sunt determinate în planul de proiecție Stereo 70 și sunt rotunjite la 1 milimetru.

\*\*\* Distanța dintre puncte este formată din segmente cumulate ce sunt mai mici decât valoarea 1 milimetru.



**DATE DESPRE IMOBILUL NR. 3037**

Oficiul de Cadastru și Publicitate Imobiliară HUNEDOARA  
Biroul de Cadastru și Publicitate Imobiliară Hateg

**A. Partea I. Descrierea imobilului**

TEREN Extravilan

Adresa: Jud. Hunedoara

Nr. Crt	Nr cadastral Nr. topografic	Suprafața* (mp)	Observații / Referințe
A1		656	Sector cadastral:67 Teren neimprejmut;

**B. Partea II. Proprietari și acte**

Inscrieri privitoare la dreptul de proprietate și alte drepturi reale		Referințe
/		
Act Normativ nr. 7, din 13/03/1996 emis de Parlamentul României;		
B1	Inscrierea posesiei, drept de PROPRIETATE, dobândit prin Lege, cota actuala 1/1 1) NEIDENTIFICAT NEIDENTIFICAT	A1
Act Normativ nr. 7, din 13/03/1996 emis de Parlamentul Romaniei (art.13, alin 14);		
B2	Se notează mențiunea de proprietar neidentificat	A1

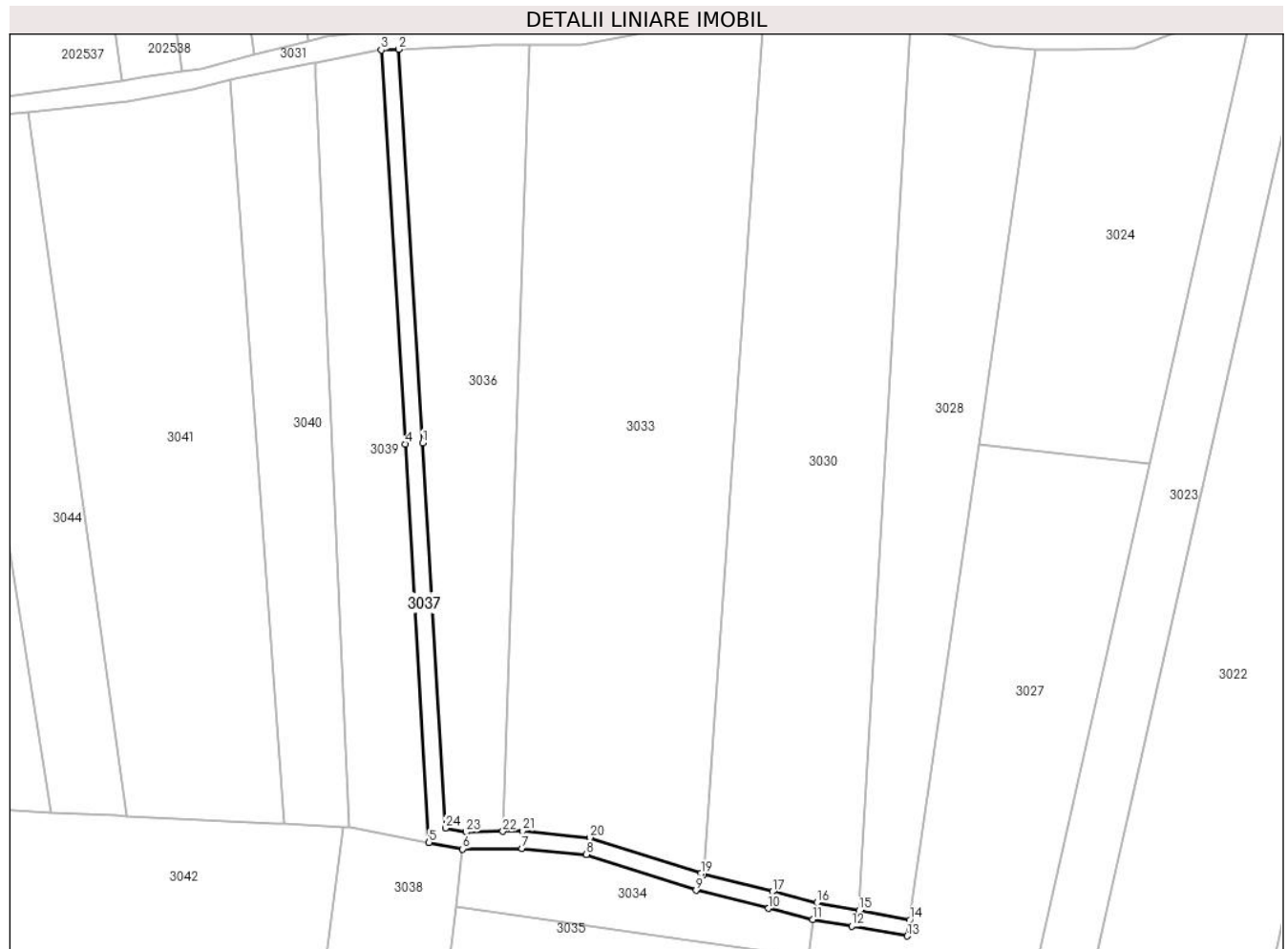
**C. Partea III. SARCINI .**

Inscrieri privind dezmembramintele dreptului de proprietate, drepturi reale de garanție și sarcini	Referințe
NU SUNT	

**Teren**

Nr cadastral	Suprafața (mp)*	Observații / Referințe
	656	

\* Suprafața este determinată în planul de proiecție Stereo 70.



**Date referitoare la teren**

Crt	Categorie folosință	Intravilan	Suprafața (mp)	Tarla	Parcelă	Nr. topo	Observații / Referințe
1	drum	NU	656	-	-	-	

**Lungime Segmente**

1) Valorile lungimilor segmentelor sunt obținute din proiecție în plan.

Punct început	X / Y	Punct sfârșit	X / Y	Lungime segment (** (m)
1	327.386,242 446.874,695	2	327.382,057 446.942,706	68.14
3	327.379,059 446.942,578	4	327.383,247 446.874,515	68.192
5	327.387,306 446.805,662	6	327.393,145 446.804,54	5.946
7	327.403,34 446.804,645	8	327.414,523 446.803,58	11.234
9	327.433,478 446.797,421	10	327.446,022 446.794,287	12.93

Punct început	X / Y	Punct sfârșit	X / Y	Lungime segment (** (m)
2	327.382,057 446.942,706	3	327.379,059 446.942,578	3.001
4	327.383,247 446.874,515	5	327.387,306 446.805,662	68.973
6	327.393,145 446.804,54	7	327.403,34 446.804,645	10.196
8	327.414,523 446.803,58	9	327.433,478 446.797,421	19.931
10	327.446,022 446.794,287	11	327.453,641 446.792,377	7.855

Punct început	X / Y	Punct sfârșit	X / Y	Lungime segment (** (m)
11	327.453,641 446.792,377	12	327.460,437 446.791,194	6.898
13	327.470,027 446.789,519	14	327.470,423 446.792,258	2.767
15	327.461,71 446.793,902	16	327.454,37 446.795,287	7.47
17	327.446,749 446.797,197	18	327.434,781 446.800,187	12.336
19	327.434,306 446.800,306	20	327.415,137 446.806,536	20.156
21	327.403,467 446.807,646	22	327.400,081 446.807,591	3.386
23	327.393,712 446.807,486	24	327.390,164 446.808,168	3.613

Punct început	X / Y	Punct sfârșit	X / Y	Lungime segment (** (m)
12	327.460,437 446.791,194	13	327.470,027 446.789,519	9.735
14	327.470,423 446.792,258	15	327.461,71 446.793,902	8.867
16	327.454,37 446.795,287	17	327.446,749 446.797,197	7.857
18	327.434,781 446.800,187	19	327.434,306 446.800,306	0.49
20	327.415,137 446.806,536	21	327.403,467 446.807,646	11.723
22	327.400,081 446.807,591	23	327.393,712 446.807,486	6.37
24	327.390,164 446.808,168	1	327.386,242 446.874,695	66.643

\*\* Lungimile segmentelor sunt determinate în planul de proiecție Stereo 70 și sunt rotunjite la 1 milimetru.

\*\*\* Distanța dintre puncte este formată din segmente cumulate ce sunt mai mici decât valoarea 1 milimetru.



**DATE DESPRE IMOBILUL NR. 3038**

Oficiul de Cadastru și Publicitate Imobiliară HUNEDOARA  
Biroul de Cadastru și Publicitate Imobiliară Hateg

**A. Partea I. Descrierea imobilului**

TEREN Extravilan

Adresa: Jud. Hunedoara

Nr. Crt	Nr cadastral Nr. topografic	Suprafața* (mp)	Observații / Referințe
A1		1.900	Sector cadastral:67 Teren neimprejmuit;

**B. Partea II. Proprietari și acte**

Inscrieri privitoare la dreptul de proprietate și alte drepturi reale		Referințe
<b>1 / 19/01/2024</b>		
Act Administrativ nr. 20/9072, din 05/04/2011 emis de CJSPDAT HUNEDOARA;		
B1	Intabulare, drept de PROPRIETATE, dobandit prin Reconstituire, cota actuala 1/1 1) HIBAIS ILEANA	A1

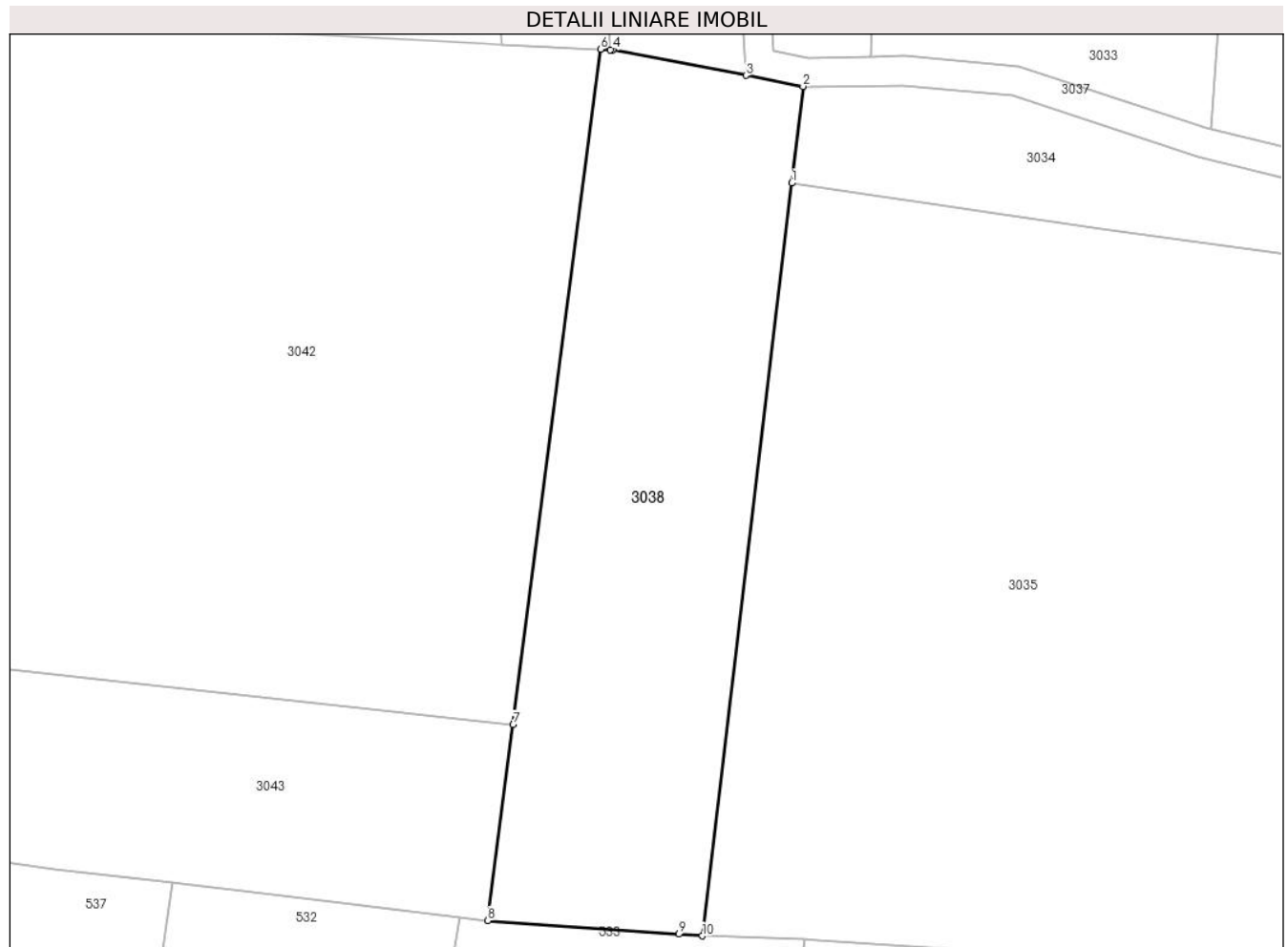
**C. Partea III. SARCINI .**

Inscrieri privind dezmembramintele dreptului de proprietate, drepturi reale de garanție și sarcini	Referințe
NU SUNT	

**Teren**

Nr cadastral	Suprafața (mp)*	Observații / Referințe
	1.900	

\* Suprafața este determinată în planul de proiecție Stereo 70.



**Date referitoare la teren**

Crt	Categorie folosință	Intra vilan	Suprafața (mp)	Tarla	Parcelă	Nr. topo	Observații / Referințe
1	arabil	NU	1.900	146	1517/23/1	-	

**Lungime Segmente**

1) Valorile lungimilor segmentelor sunt obținute din proiecție în plan.

Punct început	X / Y	Punct sfârșit	X / Y	Lungime segment (** (m)
1	327.391,973 446.794,67	2	327.393,145 446.804,54	9.939
2	327.393,145 446.804,54	3	327.387,306 446.805,662	5.946
3	327.387,306 446.805,662	4	327.373,724 446.808,274	13.831
4	327.373,724 446.808,274	5	327.373,49 446.808,284	0.234
5	327.373,49 446.808,284	6	327.372,456 446.808,332	1.035



Punct început	X / Y	Punct sfârșit	X / Y	Lungime segment (** (m)
6	327.372,456 446.808,332	7	327.363,541 446.739,405	69.501
7	327.363,541 446.739,405	8	327.360,957 446.719,431	20.14
8	327.360,957 446.719,431	9	327.380,435 446.718,035	19.528
9	327.380,435 446.718,035	10	327.382,85 446.717,862	2.421
10	327.382,85 446.717,862	1	327.391,973 446.794,67	77.348

\*\* Lungimile segmentelor sunt determinate în planul de proiecție Stereo 70 și sunt rotunjite la 1 milimetru.

\*\*\* Distanța dintre puncte este formată din segmente cumulate ce sunt mai mici decât valoarea 1 milimetru.



**DATE DESPRE IMOBILUL NR. 3039**

Oficiul de Cadastru și Publicitate Imobiliară HUNEDOARA  
Biroul de Cadastru și Publicitate Imobiliară Hateg

**A. Partea I. Descrierea imobilului**

TEREN Extravilan

Adresa: Jud. Hunedoara

Nr. Crt	Nr cadastral Nr. topografic	Suprafața* (mp)	Observații / Referințe
A1		1.700	Sector cadastral:67 Teren neimprejmuit;

**B. Partea II. Proprietari și acte**

Inscrieri privitoare la dreptul de proprietate și alte drepturi reale		Referințe
<b>1 / 19/01/2024</b>		
Act Administrativ nr. 41410/78, din 07/10/1997 emis de CJSPDAT HUNEDOARA;		
B1	Intabulare, drept de PROPRIETATE, dobandit prin Reconstituire, cota actuala 1/1 1) IOVĂNESCU ROMULUS	A1

**C. Partea III. SARCINI .**

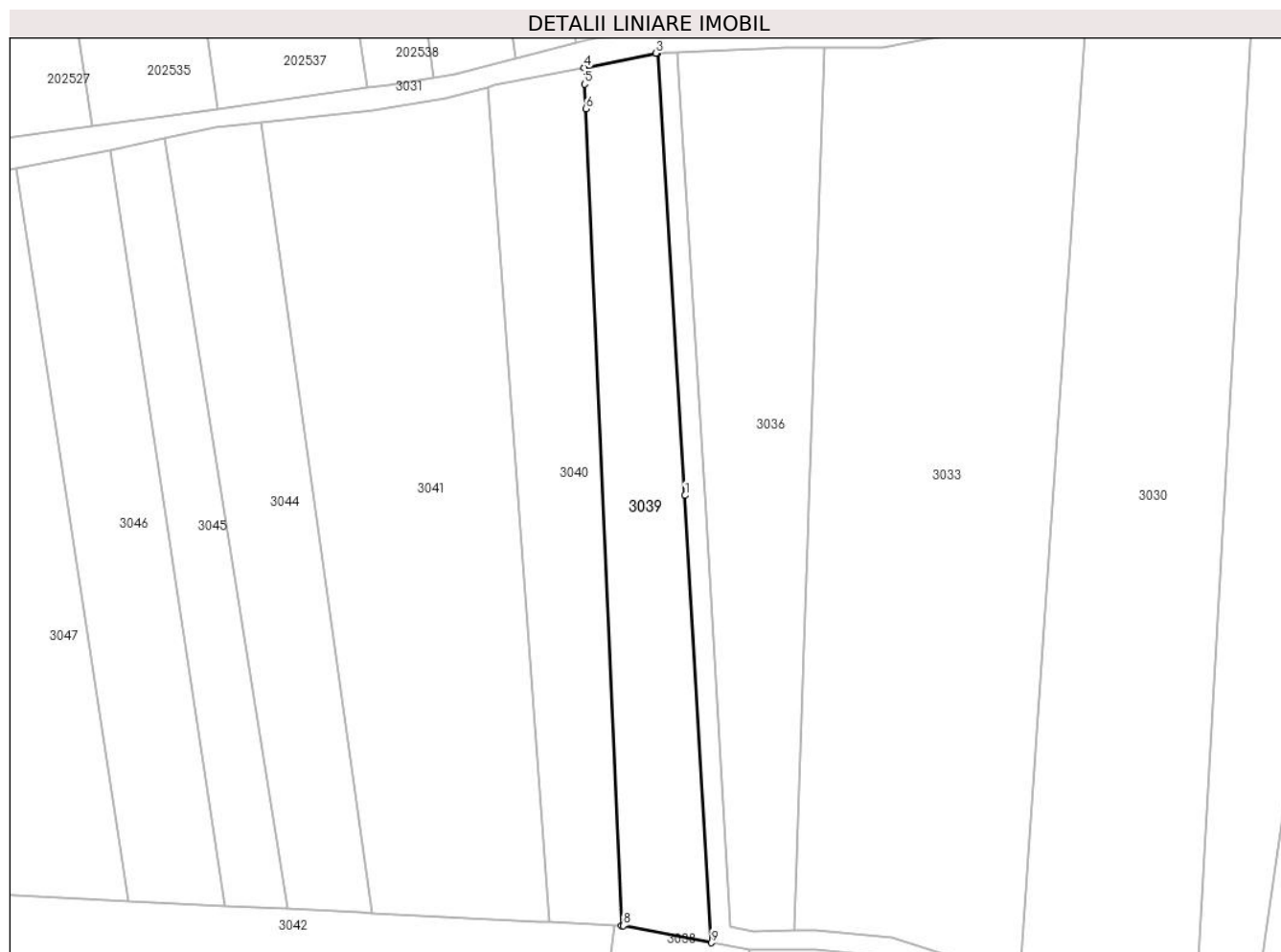
Inscrieri privind dezmembramintele dreptului de proprietate, drepturi reale de garanție și sarcini	Referințe
NU SUNT	

## Anexa Nr. 1 La Partea I

## Teren

Nr cadastral	Suprafața (mp)*	Observații / Referințe
	1.700	

\* Suprafața este determinată în planul de proiecție Stereo 70.



## Date referitoare la teren

Crt	Categorie folosință	Intravilan	Suprafața (mp)	Tarla	Parcelă	Nr. topo	Observații / Referințe
1	arabil	NU	1.700	146	1517/6	-	

## Lungime Segmente

1) Valorile lungimilor segmentelor sunt obținute din proiecție în plan.

Punct început	X / Y	Punct sfârșit	X / Y	Lungime segment (** (m)
1	327.383,247 446.874,515	2	327.379,059 446.942,578	68.192
2	327.379,059 446.942,578	3	327.378,776 446.942,566	0.283
3	327.378,776 446.942,566	4	327.367,675 446.940,36	11.318
4	327.367,675 446.940,36	5	327.367,776 446.937,822	2.54
5	327.367,776 446.937,822	6	327.367,943 446.934,03	3.796

Punct început	X / Y	Punct sfârşit	X / Y	Lungime segment (** (m)
6	327.367,943 446.934,03	7	327.373,49 446.808,284	125.868
7	327.373,49 446.808,284	8	327.373,724 446.808,274	0.234
8	327.373,724 446.808,274	9	327.387,306 446.805,662	13.831
9	327.387,306 446.805,662	1	327.383,247 446.874,515	68.973

\*\* Lungimile segmentelor sunt determinate în planul de proiecţie Stereo 70 şi sunt rotunjite la 1 milimetru.

\*\*\* Distanţa dintre puncte este formată din segmente cumulate ce sunt mai mici decât valoarea 1 milimetru.



**DATE DESPRE IMOBILUL NR. 3040**

Oficiul de Cadastru și Publicitate Imobiliară HUNEDOARA  
Biroul de Cadastru și Publicitate Imobiliară Hateg

**A. Partea I. Descrierea imobilului**

TEREN Extravilan

Adresa: Jud. Hunedoara

Nr. Crt	Nr cadastral Nr. topografic	Suprafața* (mp)	Observații / Referințe
A1	60461	1.700	Sector cadastral:67 Teren neimprejmuit;

**B. Partea II. Proprietari și acte**

Inscrieri privitoare la dreptul de proprietate și alte drepturi reale		Referințe
<b>13922 / 06/06/2014</b>		
Act Administrativ nr. 24501/39, din 07/06/2002 emis de COMISIA JUDETEANA;		
B1	Intabulare, drept de PROPRIETATE, dobandit prin Reconstituire, cota actuala 1/1, cota initiala 1/1 1) MIHAILONI IOAN DEFUNCT:Da 2) MIHAILONI IOANA	A1


**C. Partea III. SARCINI .**

Inscrieri privind dezmembramintele dreptului de proprietate, drepturi reale de garanție și sarcini	Referințe
NU SUNT	

## Teren

Nr cadastral	Suprafața (mp)*	Observații / Referințe
60461	1.700	

\* Suprafața este determinată în planul de proiecție Stereo 70.



## Date referitoare la teren

Crt	Categorie folosință	Intravilan	Suprafața (mp)	Tarla	Parcelă	Nr. topo	Observații / Referințe
1	arabil	NU	1.700	146	1517/5	-	

## Lungime Segmente

1) Valorile lungimilor segmentelor sunt obținute din proiecție în plan.

Punct început	X / Y	Punct sfârșit	X / Y	Lungime segment (** (m)
1	327.373,49 446.808,284	2	327.367,943 446.934,03	125.868
2	327.367,943 446.934,03	3	327.367,776 446.937,822	3.796
3	327.367,776 446.937,822	4	327.367,675 446.940,36	2.54
4	327.367,675 446.940,36	5	327.367,334 446.940,292	0.348
5	327.367,334 446.940,292	6	327.353,853 446.937,618	13.744



Punct început	X / Y	Punct sfârşit	X / Y	Lungime segment (** (m)
6	327.353,853 446.937,618	7	327.352,834 446.937,353	1.053
7	327.352,834 446.937,353	8	327.362,377 446.808,838	128.869
8	327.362,377 446.808,838	9	327.372,456 446.808,332	10.092
9	327.372,456 446.808,332	1	327.373,49 446.808,284	1.035

\*\* Lungimile segmentelor sunt determinate în planul de proiecție Stereo 70 și sunt rotunjite la 1 milimetru.

\*\*\* Distanța dintre puncte este formată din segmente cumulate ce sunt mai mici decât valoarea 1 milimetru.



**DATE DESPRE IMOBILUL NR. 3041**

Oficiul de Cadastru și Publicitate Imobiliară HUNEDOARA  
Biroul de Cadastru și Publicitate Imobiliară Hateg

**A. Partea I. Descrierea imobilului**

TEREN Extravilan

Adresa: Jud. Hunedoara

Nr. Crt	Nr cadastral Nr. topografic	Suprafața* (mp)	Observații / Referințe
A1	64150	3.900	Sector cadastral:67 Teren neimprejmuit;

**B. Partea II. Proprietari și acte**

Inscrieri privitoare la dreptul de proprietate și alte drepturi reale	Referințe
<b>34262 / 28/11/2023</b>	
Act Administrativ nr. 20/21164, din 09/11/2023 emis de CJPSDPAT HUNEDOARA;	
B1	A1
Intabulare, drept de PROPRIETATE, dobandit prin Reconstituire, cota actuala 1/1, cota initiala 1/1	
1) COCIOABĂ VERONICA	

**C. Partea III. SARCINI .**

Inscrieri privind dezmembramintele dreptului de proprietate, drepturi reale de garanție și sarcini	Referințe
NU SUNT	



Punct început	X / Y	Punct sfârșit	X / Y	Lungime segment (** (m)
6	327.335,005 446.810,211	7	327.360,763 446.808,919	25.79
7	327.360,763 446.808,919	1	327.362,377 446.808,838	1.616

\*\* Lungimile segmentelor sunt determinate în planul de proiecție Stereo 70 și sunt rotunjite la 1 milimetru.

\*\*\* Distanța dintre puncte este formată din segmente cumulate ce sunt mai mici decât valoarea 1 milimetru.



**DATE DESPRE IMOBILUL NR. 3042**

Oficiul de Cadastru și Publicitate Imobiliară HUNEDOARA  
Biroul de Cadastru și Publicitate Imobiliară Hateg

**A. Partea I. Descrierea imobilului**

TEREN Extravilan

Adresa: Jud. Hunedoara

Nr. Crt	Nr cadastral Nr. topografic	Suprafața* (mp)	Observații / Referințe
A1	63122	5.870	Sector cadastral:67 Teren neimprejmit;

**B. Partea II. Proprietari și acte**

Inscrieri privitoare la dreptul de proprietate și alte drepturi reale		Referințe
<b>6201 / 15/03/2021</b>		
Act Notarial nr. 371, din 12/03/2021 emis de Vasii MIHAELA-CAMELIA;		
B1	Intabulare, drept de PROPRIETATEcu titlu intretinere, dobandit prin Conventie, cota actuala 1/1 1) <b>ȚURIANU ALIN-VALENTIN</b> , necasatorit,bun propriu	A1

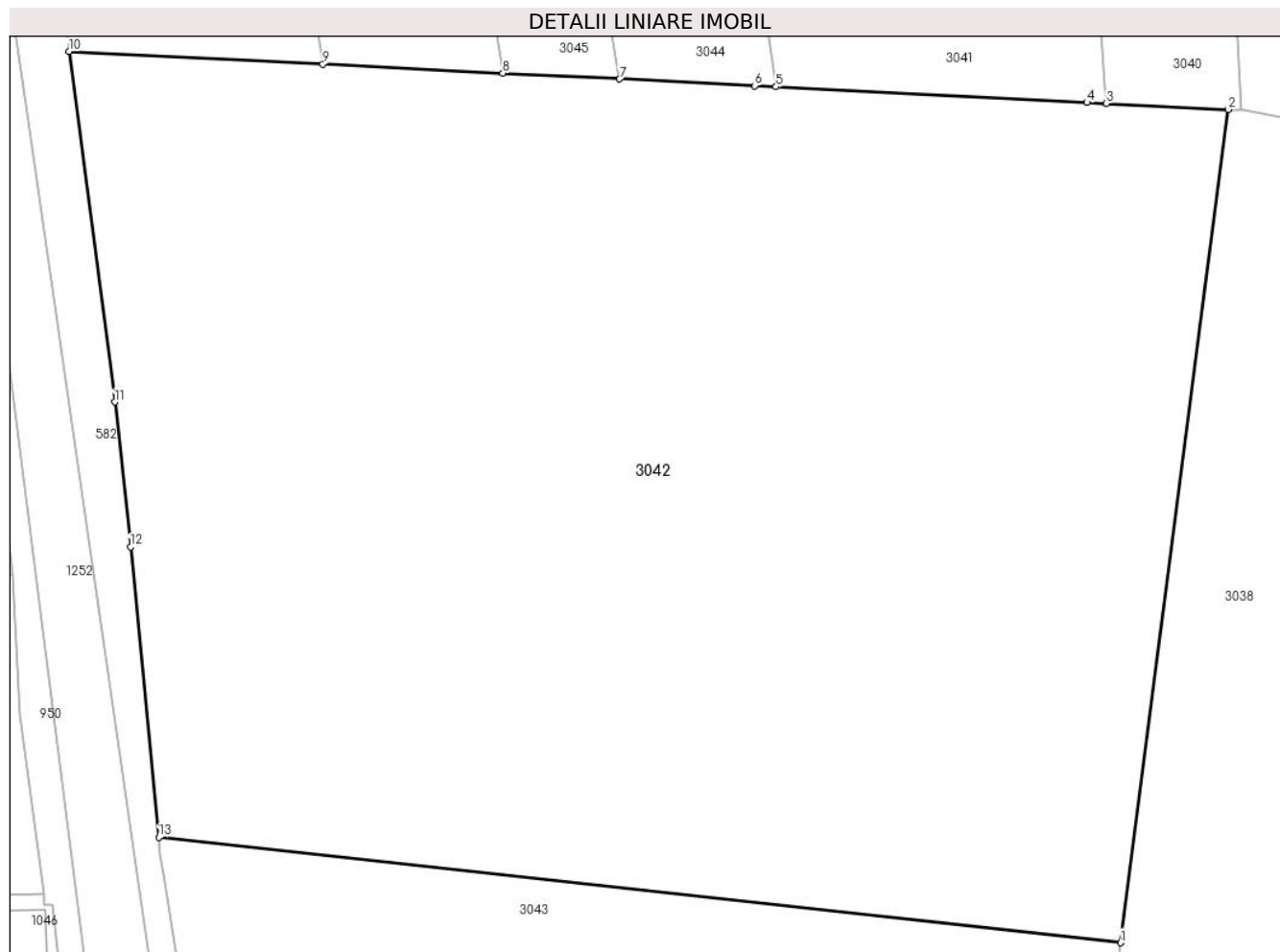
**C. Partea III. SARCINI**

Inscrieri privind dezmembramintele dreptului de proprietate, drepturi reale de garanție și sarcini		Referințe
<b>6201 / 15/03/2021</b>		
Act Notarial nr. 371, din 12/03/2021 emis de Vasii MIHAELA-CAMELIA;		
C1	Intabulare, drept de IPOTECA LEGALA, Valoare:0 1) <b>PĂVĂLEAN ANIȚA</b>	A1

**Teren**

Nr cadastral	Suprafața (mp)*	Observații / Referințe
63122	5.870	

\* Suprafața este determinată în planul de proiecție Stereo 70.



**Date referitoare la teren**

Crt	Categorie folosință	Intra vilan	Suprafața (mp)	Tarla	Parcelă	Nr. topo	Observații / Referințe
1	arabil	NU	5.870	146	1517/24	-	

**Lungime Segmente**

1) Valorile lungimilor segmentelor sunt obținute din proiecție în plan.

Punct început	X / Y	Punct sfârșit	X / Y	Lungime segment (** (m)
1	327.363,541 446.739,405	2	327.372,456 446.808,332	69.501
2	327.372,456 446.808,332	3	327.362,377 446.808,838	10.092
3	327.362,377 446.808,838	4	327.360,763 446.808,919	1.616
4	327.360,763 446.808,919	5	327.335,005 446.810,211	25.79
5	327.335,005 446.810,211	6	327.333,242 446.810,299	1.765



Punct început	X / Y	Punct sfârşit	X / Y	Lungime segment (** (m)
6	327.333,242 446.810,299	7	327.322,03 446.810,862	11.226
7	327.322,03 446.810,862	8	327.312,372 446.811,346	9.67
8	327.312,372 446.811,346	9	327.297,466 446.812,094	14.925
9	327.297,466 446.812,094	10	327.276,452 446.813,148	21.04
10	327.276,452 446.813,148	11	327.280,241 446.784,149	29.245
11	327.280,241 446.784,149	12	327.281,533 446.772,147	12.071
12	327.281,533 446.772,147	13	327.283,885 446.748,14	24.122
13	327.283,885 446.748,14	1	327.363,541 446.739,405	80.134

\*\* Lungimile segmentelor sunt determinate în planul de proiecție Stereo 70 și sunt rotunjite la 1 milimetru.

\*\*\* Distanța dintre puncte este formată din segmente cumulate ce sunt mai mici decât valoarea 1 milimetru.



**DATE DESPRE IMOBILUL NR. 3043**

Oficiul de Cadastru și Publicitate Imobiliară HUNEDOARA  
Biroul de Cadastru și Publicitate Imobiliară Hateg

**A. Partea I. Descrierea imobilului**

TEREN Intravilan

Adresa: Loc. Hobita-Gradiste, Jud. Hunedoara

Nr. Crt	Nr cadastral Nr. topografic	Suprafața* (mp)	Observații / Referințe
A1		1.526	Sector cadastral:67 Teren neimprejmut;

**B. Partea II. Proprietari și acte**

Inscrieri privitoare la dreptul de proprietate și alte drepturi reale		Referințe
<b>1 / 20/03/2024</b>		
Act Normativ nr. 7, din 13/03/1996 emis de Parlamentul României;		
B1	Intabulare, drept de PROPRIETATE, dobândit prin Lege, cota actuala 1/1 1) NEIDENTIFICAT NEIDENTIFICAT	A1
Act Administrativ nr. 526, din 19/03/2024 emis de Primăria Sarmizegetusa;		
B1	Se notează posesia faptică asupra suprafeței de 1526mp, în favoarea lui 1) HIBAIS MARIA	A1

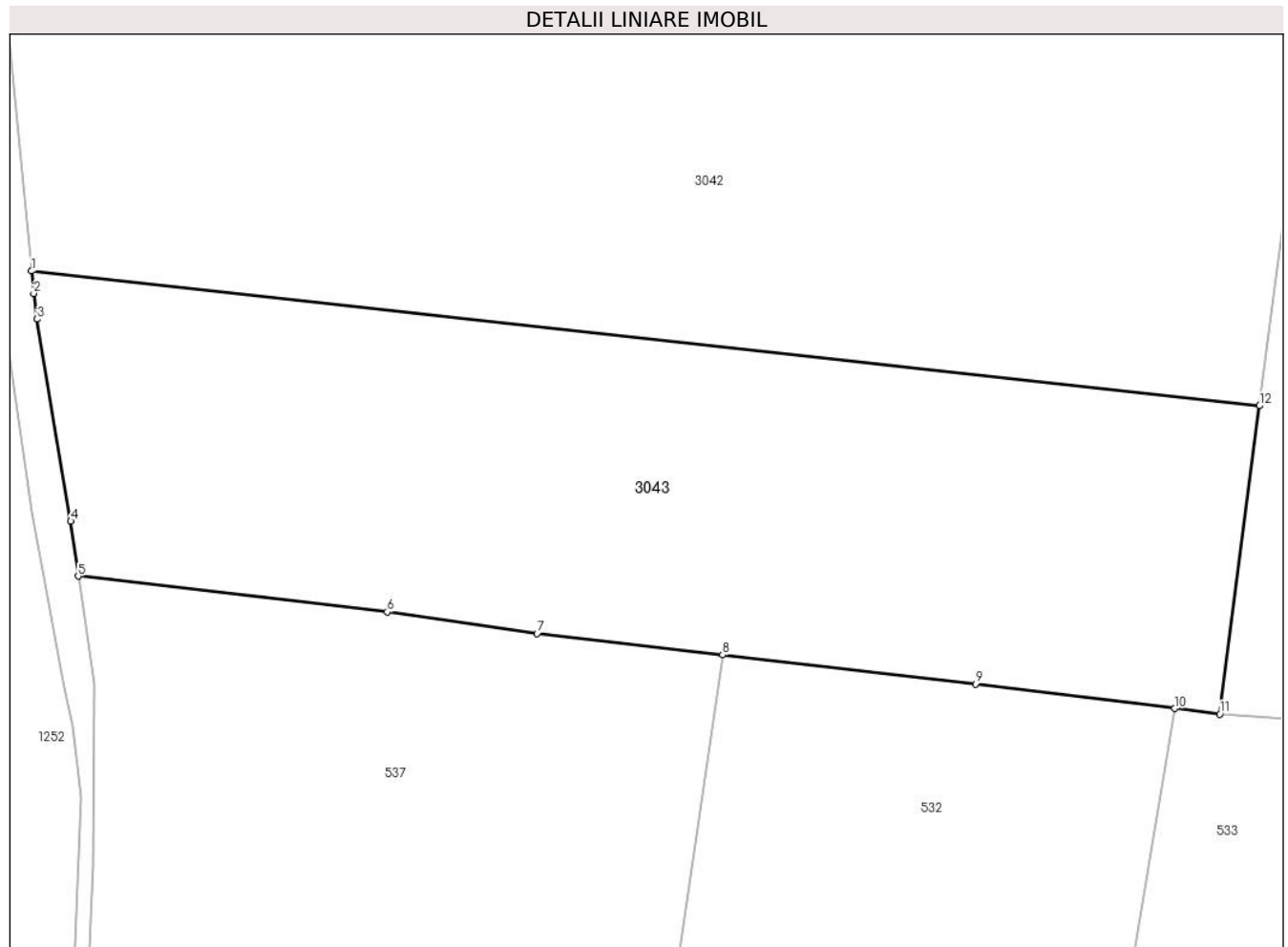
**C. Partea III. SARCINI .**

Inscrieri privind dezmembramintele dreptului de proprietate, drepturi reale de garanție și sarcini	Referințe
NU SUNT	

**Teren**

Nr cadastral	Suprafața (mp)*	Observații / Referințe
	1.526	

\* Suprafața este determinată în planul de proiecție Stereo 70.



**Date referitoare la teren**

Crt	Categorie folosință	Intravilan	Suprafața (mp)	Tarla	Parcelă	Nr. topo	Observații / Referințe
1	arabil	DA	1.526	146	1517/25, 1517/26	-	

**Lungime Segmente**

1) Valorile lungimilor segmentelor sunt obținute din proiecție în plan.

Punct început	X / Y	Punct sfârșit	X / Y	Lungime segment (** (m)
1	327.283,885 446.748,14	2	327.284,027 446.746,69	1.457
2	327.284,027 446.746,69	3	327.284,25 446.745,025	1.68
3	327.284,25 446.745,025	4	327.286,429 446.731,929	13.276
4	327.286,429 446.731,929	5	327.286,914 446.728,373	3.589
5	327.286,914 446.728,373	6	327.306,959 446.726,05	20.179

Punct început	X / Y	Punct sfârşit	X / Y	Lungime segment (** (m)
6	327.306,959 446.726,05	7	327.316,674 446.724,652	9.815
7	327.316,674 446.724,652	8	327.328,721 446.723,265	12.127
8	327.328,721 446.723,265	9	327.345,119 446.721,378	16.506
9	327.345,119 446.721,378	10	327.358,033 446.719,79	13.011
10	327.358,033 446.719,79	11	327.360,957 446.719,431	2.946
11	327.360,957 446.719,431	12	327.363,541 446.739,405	20.14
12	327.363,541 446.739,405	1	327.283,885 446.748,14	80.134

\*\* Lungimile segmentelor sunt determinate în planul de proiecție Stereo 70 și sunt rotunjite la 1 milimetru.

\*\*\* Distanța dintre puncte este formată din segmente cumulate ce sunt mai mici decât valoarea 1 milimetru.



**DATE DESPRE IMOBILUL NR. 3044**

Oficiul de Cadastru și Publicitate Imobiliară HUNEDOARA  
Biroul de Cadastru și Publicitate Imobiliară Hateg

**A. Partea I. Descrierea imobilului**

TEREN Extravilan

Adresa: Jud. Hunedoara

Nr. Crt	Nr cadastral Nr. topografic	Suprafața* (mp)	Observații / Referințe
A1		1.700	Sector cadastral:67 Teren neimpregmuit;

**B. Partea II. Proprietari și acte**

Inscrieri privitoare la dreptul de proprietate și alte drepturi reale	Referințe
<b>1 / 19/01/2024</b>	
Act Administrativ nr. 91054/284, din 23/08/2005 emis de CJSPDAT HUNEDOARA;	
B1	A1
Intabulare, drept de PROPRIETATE, dobandit prin Reconstituire, cota actuala 1/1	
1) TOTEȘTEAN PAULIN DEFUNCT:Da	

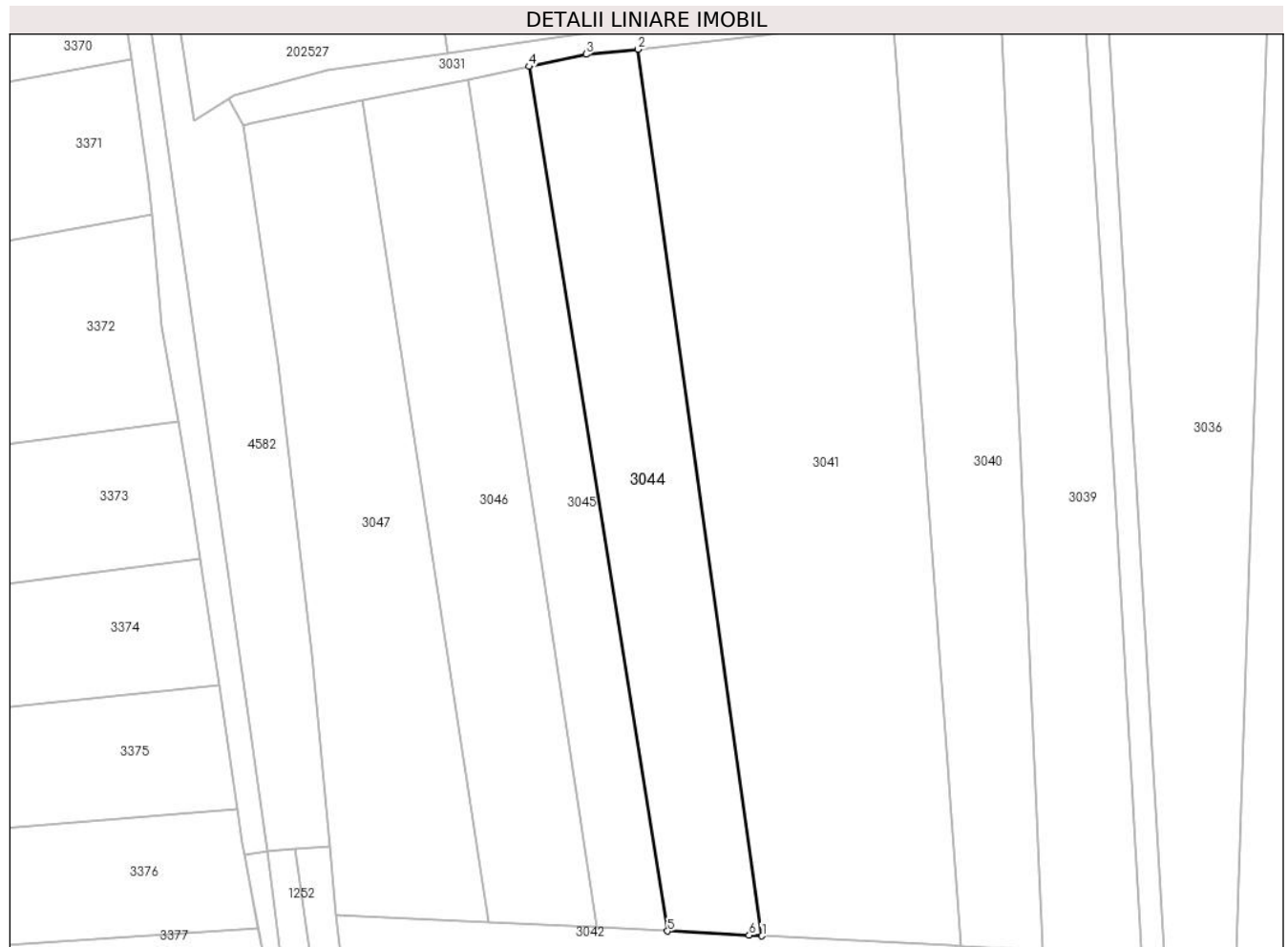
**C. Partea III. SARCINI .**

Inscrieri privind dezmembramintele dreptului de proprietate, drepturi reale de garanție și sarcini	Referințe
NU SUNT	

**Teren**

Nr cadastral	Suprafața (mp)*	Observații / Referințe
	1.700	

\* Suprafața este determinată în planul de proiecție Stereo 70.



**Date referitoare la teren**

Crt	Categorie folosință	Intravilan	Suprafața (mp)	Tarla	Parcelă	Nr. topo	Observații / Referințe
1	arabil	NU	1.700	146	1517/3	-	

**Lungime Segmente**

1) Valorile lungimilor segmentelor sunt obținute din proiecție în plan.

Punct început	X / Y	Punct sfârșit	X / Y	Lungime segment (** (m)
1	327.335,005 446.810,211	2	327.318,005 446.931,849	122.82
2	327.318,005 446.931,849	3	327.310,836 446.931,16	7.202
3	327.310,836 446.931,16	4	327.302,99 446.929,484	8.023
4	327.302,99 446.929,484	5	327.322,03 446.810,862	120.14
5	327.322,03 446.810,862	6	327.333,242 446.810,299	11.226



Punct început	X / Y	Punct sfârşit	X / Y	Lungime segment (** (m)
6	327.333,242 446.810,299	1	327.335,005 446.810,211	1.765

\*\* Lungimile segmentelor sunt determinate în planul de proiecţie Stereo 70 şi sunt rotunjite la 1 milimetru.

\*\*\* Distanţa dintre puncte este formată din segmente cumulate ce sunt mai mici decât valoarea 1 milimetru.



**DATE DESPRE IMOBILUL NR. 3045**

Oficiul de Cadastru și Publicitate Imobiliară HUNEDOARA  
Biroul de Cadastru și Publicitate Imobiliară Hateg

**A. Partea I. Descrierea imobilului**

TEREN Extravilan

Adresa: Jud. Hunedoara

Nr. Crt	Nr cadastral Nr. topografic	Suprafața* (mp)	Observații / Referințe
A1		1.069	Sector cadastral:67 Teren neimprejmut;

**B. Partea II. Proprietari și acte**

Inscrieri privitoare la dreptul de proprietate și alte drepturi reale		Referințe
<b>1 / 19/01/2024</b>		
Act Normativ nr. 7, din 13/03/1996 emis de Parlamentul României;		
B1	Inscrierea posesiei, drept de PROPRIETATE, dobândit prin Lege, cota actuala 1/1 1) NEIDENTIFICAT NEIDENTIFICAT	A1
/		
Act Normativ nr. 7, din 13/03/1996 emis de Parlamentul Romaniei (art.13, alin.14);		
B2	Proprietar neidentificat, rezerva comisiei locale de fond funciar	A1

**C. Partea III. SARCINI .**

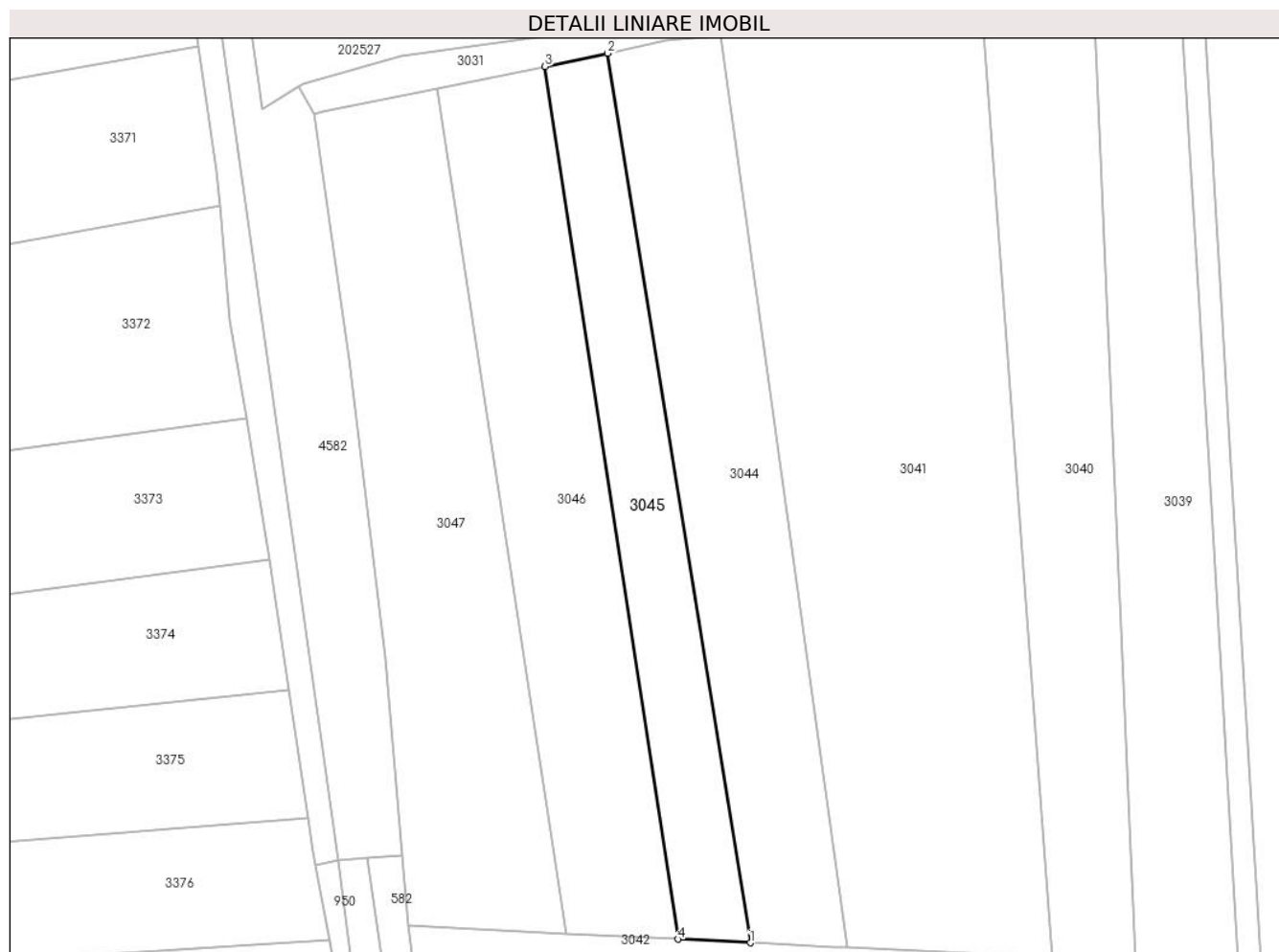
Inscrieri privind dezmembramintele dreptului de proprietate, drepturi reale de garanție și sarcini	Referințe
NU SUNT	

## Anexa Nr. 1 La Partea I

## Teren

Nr cadastral	Suprafața (mp)*	Observații / Referințe
	1.069	

\* Suprafața este determinată în planul de proiecție Stereo 70.



## Date referitoare la teren

Crt	Categorie folosință	Intra vilan	Suprafața (mp)	Tarla	Parcelă	Nr. topo	Observații / Referințe
1	arabil	NU	1.069	146	-	-	

## Lungime Segmente

1) Valorile lungimilor segmentelor sunt obținute din proiecție în plan.

Punct început	X / Y	Punct sfârșit	X / Y	Lungime segment (** (m)
1	327.322,03 446.810,862	2	327.302,99 446.929,484	120.14
2	327.302,99 446.929,484	3	327.294,653 446.927,708	8.524
3	327.294,653 446.927,708	4	327.312,372 446.811,346	117.703
4	327.312,372 446.811,346	1	327.322,03 446.810,862	9.67

\*\* Lungimile segmentelor sunt determinate în planul de proiecție Stereo 70 și sunt rotunjite la 1 milimetru.

**\*\*\* Distanţa dintre puncte este formată din segmente cumulate ce sunt mai mici decât valoarea 1 milimetru.**



**DATE DESPRE IMOBILUL NR. 3046**

Oficiul de Cadastru și Publicitate Imobiliară HUNEDOARA  
Biroul de Cadastru și Publicitate Imobiliară Hateg

**A. Partea I. Descrierea imobilului**

TEREN Extravilan

Adresa: Jud. Hunedoara

Nr. Crt	Nr cadastral Nr. topografic	Suprafața* (mp)	Observații / Referințe
A1		1.700	Sector cadastral:67 Teren neimprejmuit;

**B. Partea II. Proprietari și acte**

Inscrieri privitoare la dreptul de proprietate și alte drepturi reale		Referințe
<b>1 / 19/01/2024</b>		
Act Normativ nr. 7, din 13/03/1996 emis de Parlamentul României;		
B1	Inscrierea posesiei, drept de PROPRIETATE, dobândit prin Lege, cota actuala 1/1 1) NEIDENTIFICAT NEIDENTIFICAT	A1
/		
Act Normativ nr. 7, din 13/03/1996 emis de Parlamentul Romaniei (art.13, alin.14);		
B2	Proprietar neidentificat, rezerva comisiei locale de fond funciar	A1

**C. Partea III. SARCINI .**

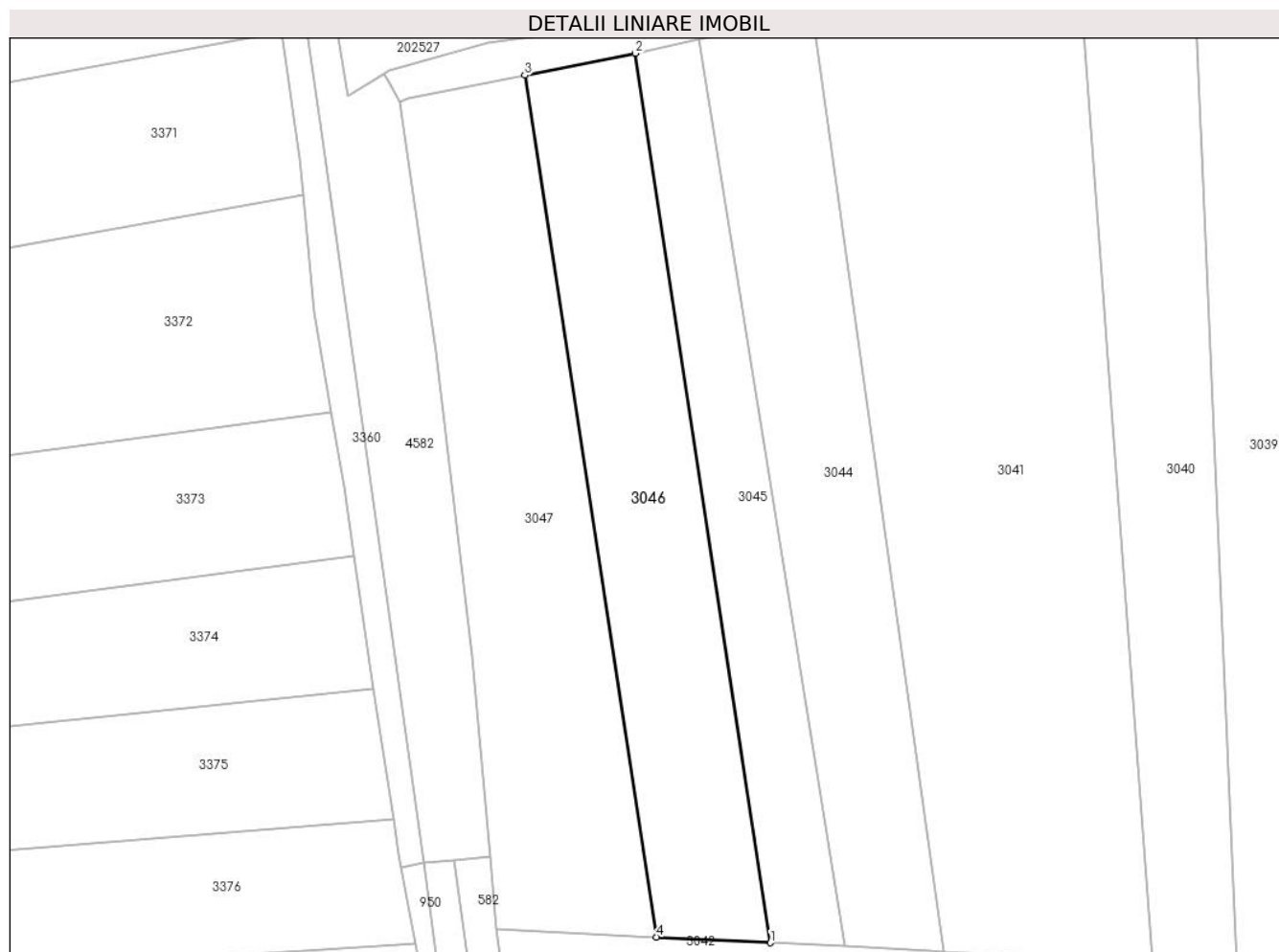
Inscrieri privind dezmembramintele dreptului de proprietate, drepturi reale de garanție și sarcini	Referințe
NU SUNT	

## Anexa Nr. 1 La Partea I

## Teren

Nr cadastral	Suprafața (mp)*	Observații / Referințe
	1.700	

\* Suprafața este determinată în planul de proiecție Stereo 70.



## Date referitoare la teren

Crt	Categorie folosință	Intravilan	Suprafața (mp)	Tarla	Parcelă	Nr. topo	Observații / Referințe
1	arabil	NU	1.700	146	1517/2	-	

## Lungime Segmente

1) Valorile lungimilor segmentelor sunt obținute din proiecție în plan.

Punct început	X / Y	Punct sfârșit	X / Y	Lungime segment (** (m)
1	327.312,372 446.811,346	2	327.294,653 446.927,708	117.703
2	327.294,653 446.927,708	3	327.280,2 446.924,825	14.738
3	327.280,2 446.924,825	4	327.297,466 446.812,094	114.046
4	327.297,466 446.812,094	1	327.312,372 446.811,346	14.925

\*\* Lungimile segmentelor sunt determinate în planul de proiecție Stereo 70 și sunt rotunjite la 1 milimetru.



**\*\*\* Distanţa dintre puncte este formată din segmente cumulate ce sunt mai mici decât valoarea 1 milimetru.**



**DATE DESPRE IMOBILUL NR. 3047**

Oficiul de Cadastru și Publicitate Imobiliară HUNEDOARA  
Biroul de Cadastru și Publicitate Imobiliară Hateg

**A. Partea I. Descrierea imobilului**

TEREN Extravilan

Adresa: Jud. Hunedoara

Nr. Crt	Nr cadastral Nr. topografic	Suprafața* (mp)	Observații / Referințe
A1		2.016	Sector cadastral:67 Teren neimprejmuit;

**B. Partea II. Proprietari și acte**

Inscrieri privitoare la dreptul de proprietate și alte drepturi reale		Referințe
<b>1 / 19/01/2024</b>		
Act Administrativ nr. 91054/176, din 10/05/2004 emis de CJSPDAT HUNEDOARA;		
B1	Intabulare, drept de PROPRIETATE, dobandit prin Reconstituire, cota actuala 1/1 1) POPESCU IONEL DEFUNCT:Da	A1

**C. Partea III. SARCINI .**

Inscrieri privind dezmembramintele dreptului de proprietate, drepturi reale de garanție și sarcini	Referințe
NU SUNT	

**Teren**

Nr cadastral	Suprafața (mp)*	Observații / Referințe
	2.016	

\* Suprafața este determinată în planul de proiecție Stereo 70.



**Date referitoare la teren**

Crt	Categorie folosință	Intra vilan	Suprafața (mp)	Tarla	Parcelă	Nr. topo	Observații / Referințe
1	arabil	NU	2.016	146	1517/1	-	

**Lungime Segmente**

1) Valorile lungimilor segmentelor sunt obținute din proiecție în plan.

Punct început	X / Y	Punct sfârșit	X / Y	Lungime segment (** (m)
1	327.297,466 446.812,094	2	327.280,2 446.924,825	114.046
2	327.280,2 446.924,825	3	327.264,899 446.921,773	15.602
3	327.264,899 446.921,773	4	327.263,847 446.921,333	1.14
4	327.263,847 446.921,333	5	327.268,498 446.888,691	32.972
5	327.268,498 446.888,691	6	327.273,259 446.848,91	40.065

Punct început	X / Y	Punct sfârșit	X / Y	Lungime segment (** (m)
6	327.273,259 446.848,91	7	327.275,613 446.822,546	26.469
7	327.275,613 446.822,546	8	327.276,452 446.813,148	9.435
8	327.276,452 446.813,148	1	327.297,466 446.812,094	21.04

\*\* Lungimile segmentelor sunt determinate în planul de proiecție Stereo 70 și sunt rotunjite la 1 milimetru.

\*\*\* Distanța dintre puncte este formată din segmente cumulate ce sunt mai mici decât valoarea 1 milimetru.



**DATE DESPRE IMOBILUL NR. 3048**

Oficiul de Cadastru și Publicitate Imobiliară HUNEDOARA  
Biroul de Cadastru și Publicitate Imobiliară Hateg

**A. Partea I. Descrierea imobilului**

TEREN Extravilan

Adresa: Jud. Hunedoara

Nr. Crt	Nr cadastral Nr. topografic	Suprafața* (mp)	Observații / Referințe
A1	60331	5.400	Sector cadastral:69 Teren neimprejmuit;

**B. Partea II. Proprietari și acte**

Inscrieri privitoare la dreptul de proprietate și alte drepturi reale		Referințe
<b>6905 / 27/02/2023</b>		
Act Notarial nr. 28, din 27/02/2023 emis de VasIU MIHAELA-CAMELIA;		
B1	Intabulare, drept de PROPRIETATE, dobandit prin Succesiune, cota actuala 1/1, cota initiala 1/1 1) BĂRBONI ROZICA	A1

**C. Partea III. SARCINI .**

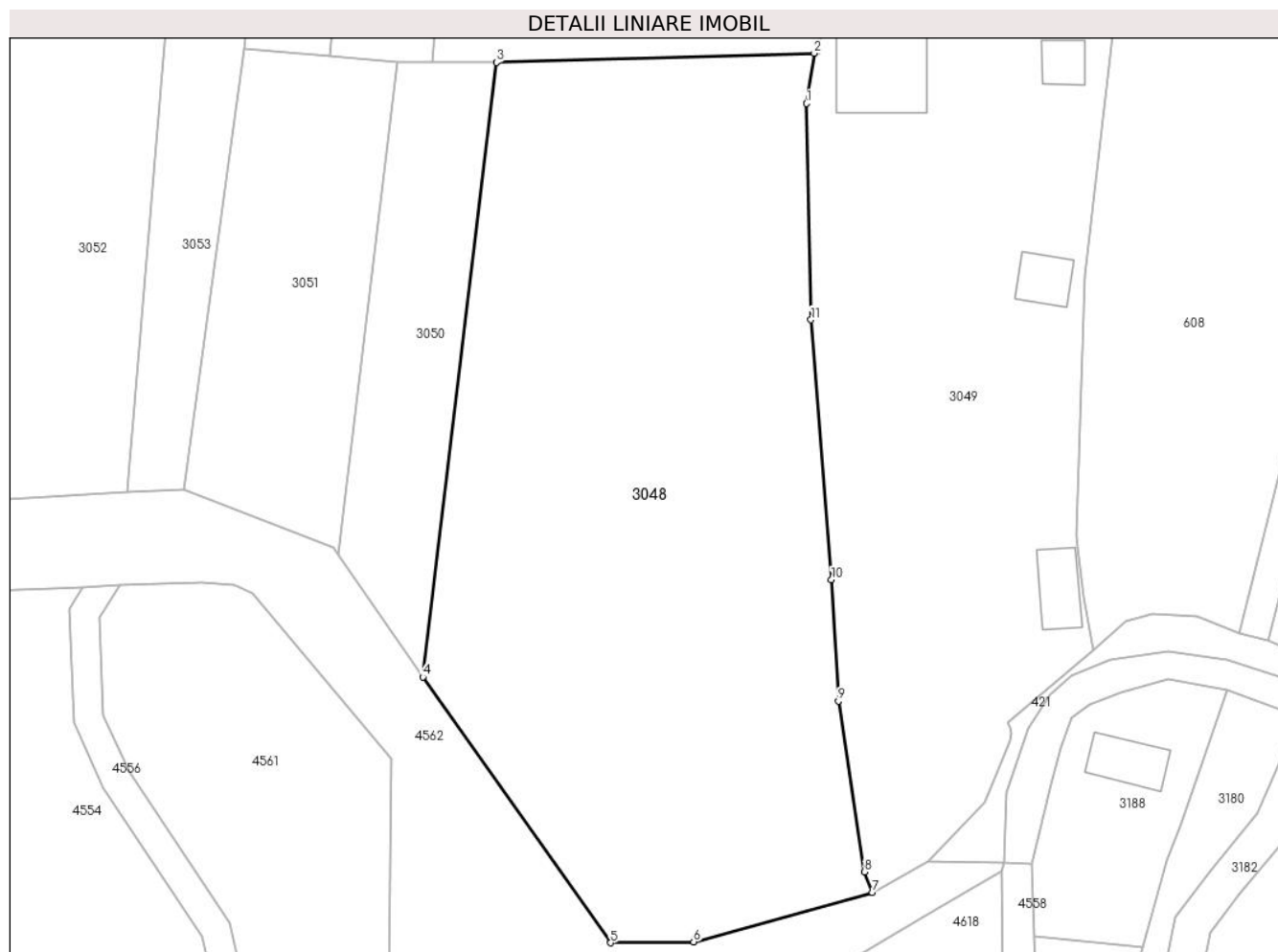
Inscrieri privind dezmembramintele dreptului de proprietate, drepturi reale de garanție și sarcini	Referințe
NU SUNT	

## Anexa Nr. 1 La Partea I

## Teren

Nr cadastral	Suprafața (mp)*	Observații / Referințe
60331	5.400	

\* Suprafața este determinată în planul de proiecție Stereo 70.



## Date referitoare la teren

Crt	Categorie folosință	Intravilan	Suprafața (mp)	Tarla	Parcelă	Nr. topo	Observații / Referințe
1	faneata	NU	5.400	154	1601/14/1	-	

## Lungime Segmente

1) Valorile lungimilor segmentelor sunt obținute din proiecție în plan.

Punct început	X / Y	Punct sfârșit	X / Y	Lungime segment (** (m)
1	326.925,042 446.017,506	2	326.926,068 446.024,169	6.742
2	326.926,068 446.024,169	3	326.883,92 446.022,962	42.165
3	326.883,92 446.022,962	4	326.874,146 445.941,483	82.063
4	326.874,146 445.941,483	5	326.899,042 445.906,272	43.123
5	326.899,042 445.906,272	6	326.910,063 445.906,403	11.022



Punct început	X / Y	Punct sfârșit	X / Y	Lungime segment (** (m)
6	326.910,063 445.906,403	7	326.933,793 445.912,92	24.609
7	326.933,793 445.912,92	8	326.932,716 445.915,658	2.942
8	326.932,716 445.915,658	9	326.929,255 445.938,295	22.9
9	326.929,255 445.938,295	10	326.928,352 445.954,391	16.121
10	326.928,352 445.954,391	11	326.925,624 445.988,848	34.565
11	326.925,624 445.988,848	1	326.925,042 446.017,506	28.664

\*\* Lungimile segmentelor sunt determinate în planul de proiecție Stereo 70 și sunt rotunjite la 1 milimetru.

\*\*\* Distanța dintre puncte este formată din segmente cumulate ce sunt mai mici decât valoarea 1 milimetru.



**DATE DESPRE IMOBILUL NR. 3049**

Oficiul de Cadastru și Publicitate Imobiliară HUNEDOARA  
Biroul de Cadastru și Publicitate Imobiliară Hateg

**A. Partea I. Descrierea imobilului**

TEREN Intravilan

Adresa: Loc. Hobita-Gradiste, Jud. Hunedoara

Nr. Crt	Nr cadastral Nr. topografic	Suprafața* (mp)	Observații / Referințe
A1	60400	3.611	Sector cadastral:69 Teren imprejmuit;

**Construcții**

Crt	Nr cadastral Nr. topografic	Adresa	Observații / Referințe
A1.3	60400-C3	Loc. Hobita-Gradiste, Jud. Hunedoara	Nr. niveluri:2; S. construita la sol:144 mp; Locuinta pe fundatie piatra zidarie caramida acoperis tigla compusa din :parter hol,2 camere,camera tehnica,baie,;etaj living, dormitor,baie si terasa
A1.4		Loc. Hobita-Gradiste, Jud. Hunedoara	Nr. niveluri:1; S. construita la sol:32 mp; Anexă
A1.5		Loc. Hobita-Gradiste, Jud. Hunedoara	Nr. niveluri:1; S. construita la sol:44 mp; Anexă
A1.6		Loc. Hobita-Gradiste, Jud. Hunedoara	Nr. niveluri:1; S. construita la sol:55 mp; Anexă

**B. Partea II. Proprietari și acte**

Inscrieri privitoare la dreptul de proprietate și alte drepturi reale		Referințe
<b>15345 / 22/05/2015</b>		
Act Notarial nr. 602, din 21/05/2015 emis de Lupulescu Catalin Marius;		
B1	Intabulare, drept de PROPRIETATEcu titlu cumparare, dobandit prin Conventie, cota actuala 1/1, cota initiala 1/1 1) WEISS CHRISTIN, si sotia 2) WEISS CORINA - ALINA, bun comun	A1
<b>8149 / 08/04/2016</b>		
Act Administrativ nr. Certificat de edificare nr .993, din 04/04/2016 emis de Primaria Sarmizegetusa (act administrativ nr. Autorizatie de construire nr 3/28-09-2015 emis de Primaria Sarmizegetusa; act administrativ nr. Proces verbal nr 1/28-03-2016 emis de Primaria Sarmizegetusa; act administrativ nr. Autorizatie de desfiintare nr 1/09-08-2015 emis de Primaria Sarmizegetusa; act administrativ nr. Proces verbal de receptie nr 2/28-03-2015 emis de Primaria Sarmizegetusa; act administrativ nr. Certificat fiscal nr. 10921/04-04-2016 emis de Primaria Sarmizegetusa;);		
B2	Intabulare, drept de PROPRIETATE, dobandit prin Construire, cota actuala 1/1, cota initiala 1/1 1) WEISS CORINA - ALINA 2) WEISS CHRISTIN	A1.3
<b>1 / 01/04/2024</b>		
Act Administrativ nr. 651, din 01/04/2024 emis de Primăria Sarmizegetusa;		
B3	Intabulare, drept de PROPRIETATE, dobandit prin Lege, cota actuala 1/1 1) WEISS CHRISTIN 2) WEISS CORINA - ALINA	A1.4, A1.5, A1.6

**C. Partea III. SARCINI .**

Inscrieri privind dezmembramintele dreptului de proprietate, drepturi reale de garanție și sarcini	Referințe
NU SUNT	

**Teren**

Nr cadastral	Suprafața (mp)*	Observații / Referințe
60400	3.611	

\* Suprafața este determinată în planul de proiecție Stereo 70.



**Date referitoare la teren**

Crt	Categorie folosință	Intra vilan	Suprafața (mp)	Tarla	Parcelă	Nr. topo	Observații / Referințe
1	arabil	DA	1.066	-	-	-	
2	faneata	DA	1.192	-	-	-	
3	curti constructii	DA	1.353	-	-	-	

**Date referitoare la construcții**

Crt	Număr	Destinație construcție	Supraf. (mp)	Situație juridică	Observații / Referințe
A1.3	60400-C3	construcții de locuințe	144	Cu acte	Nr. niveluri:2; S. construita la sol:144 mp; Locuinta pe fundatie piatra zidarie caramida acoperis tigla compusa din :parter hol,2 camere,camera tehnica,baie,:etaj living, dormitor,baie si terasa
A1.4		construcții anexa	32	Cu acte	Nr. niveluri:1; S. construita la sol:32 mp; Anexă
A1.5		construcții anexa	44	Cu acte	Nr. niveluri:1; S. construita la sol:44 mp; Anexă
A1.6		construcții anexa	55	Cu acte	Nr. niveluri:1; S. construita la sol:55 mp; Anexă

## Lungime Segmente

1) Valorile lungimilor segmentelor sunt obținute din proiecție în plan.

Punct început	X / Y	Punct sfârșit	X / Y	Lungime segment (** (m)
1	326.933,793 445.912,92	2	326.941,188 445.917,101	8.495
3	326.948,647 445.924,937	4	326.952,111 445.933,108	8.875
5	326.952,196 445.934,06	6	326.952,079 445.934,862	0.81
7	326.951,652 445.935,457	8	326.963,148 445.945,04	14.966
9	326.961,834 445.952,075	10	326.960,969 445.958,611	6.593
11	326.960,848 445.960,228	12	326.961,896 445.994,643	34.431
13	326.965,836 446.028,003	14	326.934,881 446.028,942	30.969
15	326.931,143 446.028,908	16	326.928,673 446.028,885	2.47
17	326.927,115 446.028,882	18	326.926,759 446.024,189	4.706
19	326.926,068 446.024,169	20	326.925,042 446.017,506	6.742
21	326.925,624 445.988,848	22	326.928,352 445.954,391	34.565
23	326.929,255 445.938,295	24	326.932,716 445.915,658	22.9

Punct început	X / Y	Punct sfârșit	X / Y	Lungime segment (** (m)
2	326.941,188 445.917,101	3	326.948,647 445.924,937	10.818
4	326.952,111 445.933,108	5	326.952,196 445.934,06	0.956
6	326.952,079 445.934,862	7	326.951,652 445.935,457	0.732
8	326.963,148 445.945,04	9	326.961,834 445.952,075	7.157
10	326.960,969 445.958,611	11	326.960,848 445.960,228	1.622
12	326.961,896 445.994,643	13	326.965,836 446.028,003	33.592
14	326.934,881 446.028,942	15	326.931,143 446.028,908	3.738
16	326.928,673 446.028,885	17	326.927,115 446.028,882	1.558
18	326.926,759 446.024,189	19	326.926,068 446.024,169	0.691
20	326.925,042 446.017,506	21	326.925,624 445.988,848	28.664
22	326.928,352 445.954,391	23	326.929,255 445.938,295	16.121
24	326.932,716 445.915,658	1	326.933,793 445.912,92	2.942

\*\* Lungimile segmentelor sunt determinate în planul de proiecție Stereo 70 și sunt rotunjite la 1 milimetru.

\*\*\* Distanța dintre puncte este formată din segmente cumulate ce sunt mai mici decât valoarea 1 milimetru.



**DATE DESPRE IMOBILUL NR. 3050**

Oficiul de Cadastru și Publicitate Imobiliară HUNEDOARA  
Biroul de Cadastru și Publicitate Imobiliară Hateg

**A. Partea I. Descrierea imobilului**

TEREN Extravilan

Adresa: Jud. Hunedoara

Nr. Crt	Nr cadastral Nr. topografic	Suprafața* (mp)	Observații / Referințe
A1		963	Sector cadastral:69 Teren neimprejmuț;

**B. Partea II. Proprietari și acte**

Inscrieri privitoare la dreptul de proprietate și alte drepturi reale		Referințe
<b>1 / 19/01/2024</b>		
Act Normativ nr. 7, din 13/03/1996 emis de Parlamentul României;		
B1	Inscrierea posesiei, drept de PROPRIETATE, dobândit prin Lege, cota actuala 1/1 1) NEIDENTIFICAT NEIDENTIFICAT	A1
/		
Act Normativ nr. 7, din 13/03/1996 emis de Parlamentul Romaniei (art.13, alin.14);		
B2	Proprietar neidentificar, rezerva comisiei locale de fond funciar	A1

**C. Partea III. SARCINI .**

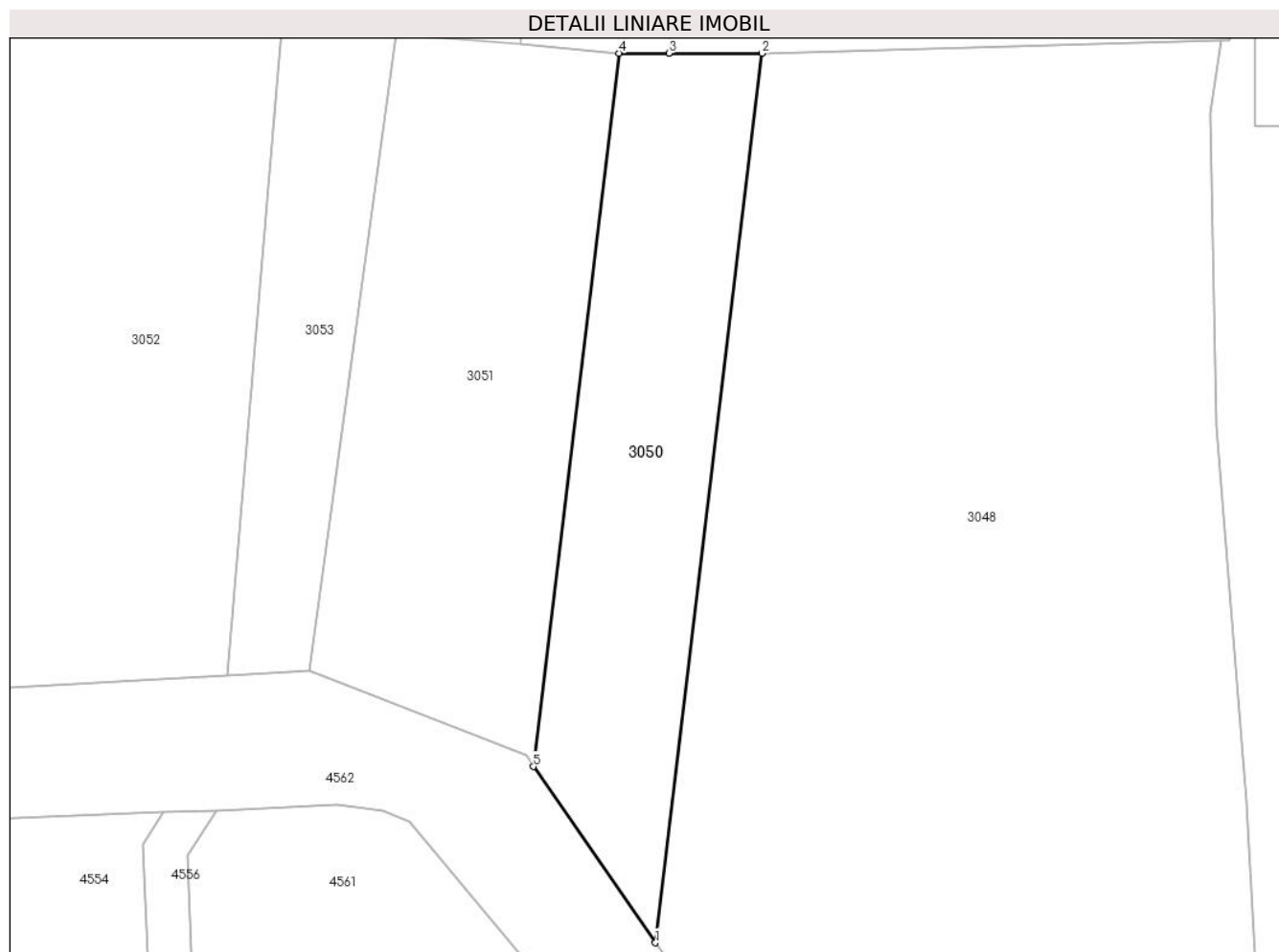
Inscrieri privind dezmembramintele dreptului de proprietate, drepturi reale de garanție și sarcini	Referințe
NU SUNT	

## Anexa Nr. 1 La Partea I

## Teren

Nr cadastral	Suprafața (mp)*	Observații / Referințe
	963	

\* Suprafața este determinată în planul de proiecție Stereo 70.



## Date referitoare la teren

Crt	Categorie folosință	Intravilan	Suprafața (mp)	Tarla	Parcelă	Nr. topo	Observații / Referințe
1	faneata	NU	963	154	-	-	

## Lungime Segmente

1) Valorile lungimilor segmentelor sunt obținute din proiecție în plan.

Punct început	X / Y	Punct sfârșit	X / Y	Lungime segment (** (m)
1	326.874,146 445.941,483	2	326.883,92 446.022,962	82.063
2	326.883,92 446.022,962	3	326.875,384 446.022,962	8.536
3	326.875,384 446.022,962	4	326.870,811 446.022,962	4.573
4	326.870,811 446.022,962	5	326.862,964 445.957,626	65.806
5	326.862,964 445.957,626	1	326.874,146 445.941,483	19.638



**\*\* Lungimile segmentelor sunt determinate în planul de proiecție Stereo 70 și sunt rotunjite la 1 milimetru.**

**\*\*\* Distanța dintre puncte este formată din segmente cumulate ce sunt mai mici decât valoarea 1 milimetru.**



**DATE DESPRE IMOBILUL NR. 3051**

Oficiul de Cadastru și Publicitate Imobiliară HUNEDOARA  
Biroul de Cadastru și Publicitate Imobiliară Hateg

**A. Partea I. Descrierea imobilului**

TEREN Extravilan

Adresa: Jud. Hunedoara

Nr. Crt	Nr cadastral Nr. topografic	Suprafața* (mp)	Observații / Referințe
A1	60242	1.300	Sector cadastral:69 Teren neimprejmuit;

**B. Partea II. Proprietari și acte**

Inscrieri privitoare la dreptul de proprietate și alte drepturi reale		Referințe
<b>22513 / 01/09/2017</b>		
Act Notarial nr. 1510, din 01/09/2017 emis de Vasiu MIHAELA-CAMELIA;		
B1	Intabulare, drept de PROPRIETATEschimb, dobandit prin Conventie, cota actuala 1/1, cota initiala 1/1 1) WEISS CHRISTIN, ca bun comun 2) WEISS CORINA - ALINA	A1

**C. Partea III. SARCINI .**

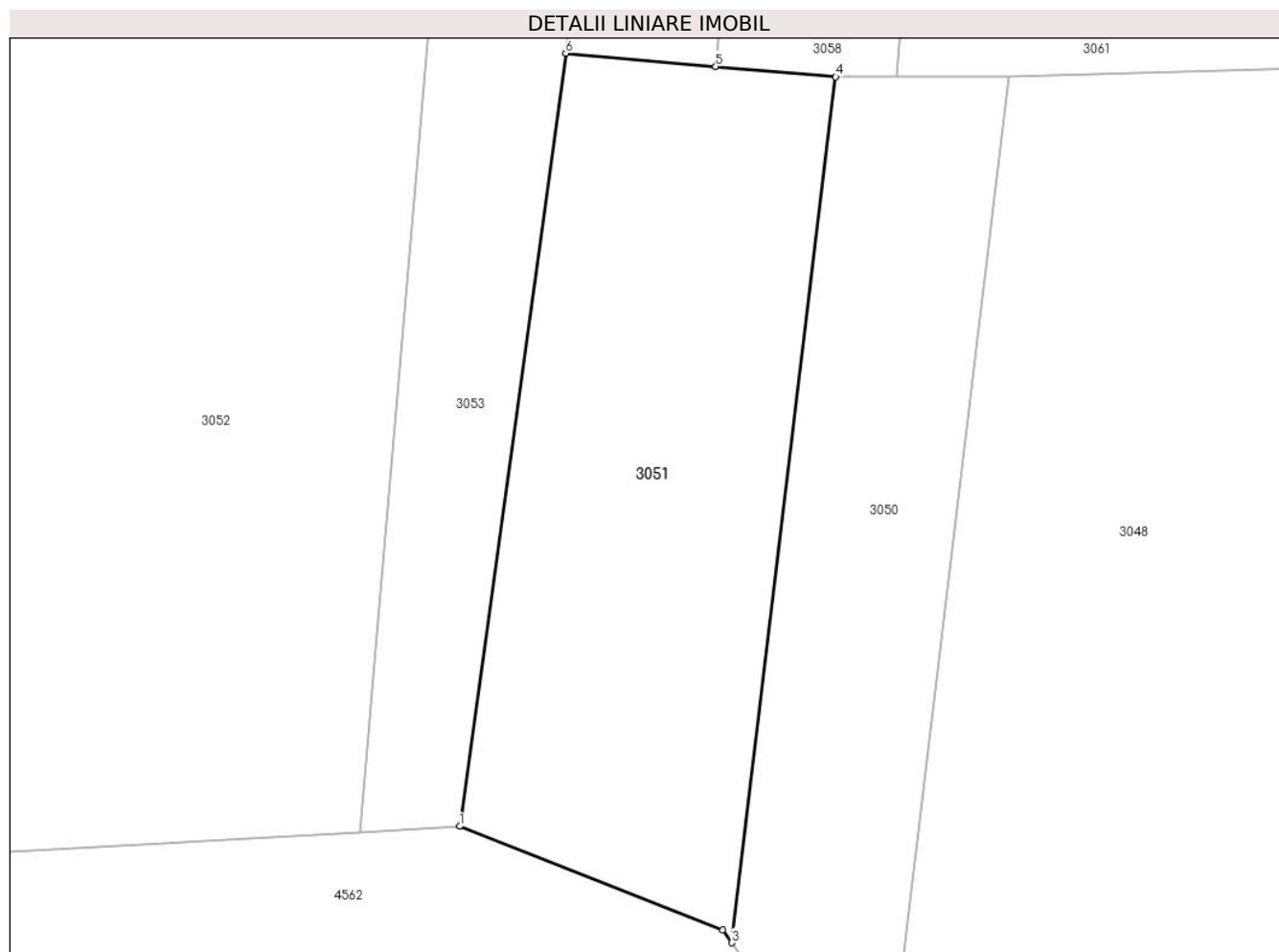
Inscrieri privind dezmembramintele dreptului de proprietate, drepturi reale de garanție și sarcini	Referințe
NU SUNT	

## Anexa Nr. 1 La Partea I

## Teren

Nr cadastral	Suprafața (mp)*	Observații / Referințe
60242	1.300	

\* Suprafața este determinată în planul de proiecție Stereo 70.



## Date referitoare la teren

Crt	Categorie folosință	Intra vilan	Suprafața (mp)	Tarla	Parcelă	Nr. topo	Observații / Referințe
1	faneata	NU	1.300	154	1601/12	-	

## Lungime Segmente

1) Valorile lungimilor segmentelor sunt obținute din proiecție în plan.

Punct început	X / Y	Punct sfârșit	X / Y	Lungime segment (** (m)
1	326.842,416 445.966,411	2	326.862,28 445.958,613	21.34
2	326.862,28 445.958,613	3	326.862,964 445.957,626	1.201
3	326.862,964 445.957,626	4	326.870,811 446.022,962	65.806
4	326.870,811 446.022,962	5	326.861,755 446.023,754	9.091
5	326.861,755 446.023,754	6	326.850,435 446.024,743	11.363

Punct început	X / Y	Punct sfârşit	X / Y	Lungime segment (** (m)
6	326.850,435 446.024,743	1	326.842,416 445.966,411	58.881

\*\* Lungimile segmentelor sunt determinate în planul de proiecţie Stereo 70 şi sunt rotunjite la 1 milimetru.

\*\*\* Distanţa dintre puncte este formată din segmente cumulate ce sunt mai mici decât valoarea 1 milimetru.



**DATE DESPRE IMOBILUL NR. 3052**

Oficiul de Cadastru și Publicitate Imobiliară HUNEDOARA  
Biroul de Cadastru și Publicitate Imobiliară Hateg

**A. Partea I. Descrierea imobilului**

TEREN Extravilan

Adresa: Jud. Hunedoara

Nr. Crt	Nr cadastral Nr. topografic	Suprafața* (mp)	Observații / Referințe
A1		4.600	Sector cadastral:69 Teren neimprejmuit;

**B. Partea II. Proprietari și acte**

Inscrieri privitoare la dreptul de proprietate și alte drepturi reale		Referințe
<b>1 / 19/01/2024</b>		
Act Administrativ nr. 41410/74, din 10/04/1997 emis de CJPSDPAT HUNEDOARA;		
B1	Intabulare, drept de PROPRIETATE, dobandit prin Reconstituire, cota actuala 1/1 1) <b>TĂMAȘ TIMOTEI</b> DEFUNCT:Da	A1

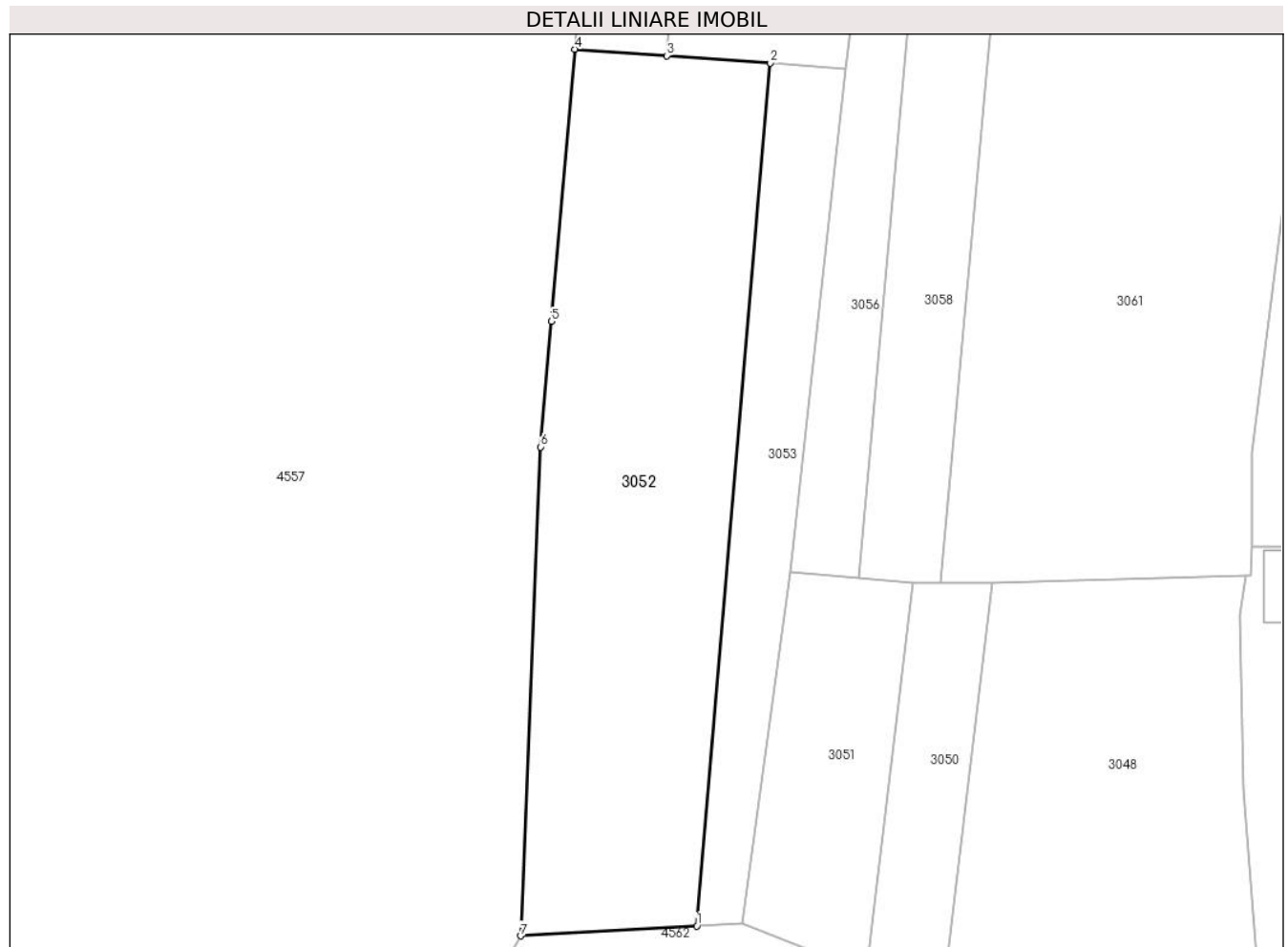
**C. Partea III. SARCINI .**

Inscrieri privind dezmembramintele dreptului de proprietate, drepturi reale de garanție și sarcini	Referințe
NU SUNT	

**Teren**

Nr cadastral	Suprafața (mp)*	Observații / Referințe
	4.600	

\* Suprafața este determinată în planul de proiecție Stereo 70.



**Date referitoare la teren**

Crt	Categorie folosință	Intravilan	Suprafața (mp)	Tarla	Parcelă	Nr. topo	Observații / Referințe
1	faneata	NU	4.600	154	1601/10	-	

**Lungime Segmente**

1) Valorile lungimilor segmentelor sunt obținute din proiecție în plan.

Punct început	X / Y	Punct sfârșit	X / Y	Lungime segment (** (m)
1	326.834,876 445.965,99	2	326.847,103 446.109,113	143.644
2	326.847,103 446.109,113	3	326.829,942 446.110,326	17.204
3	326.829,942 446.110,326	4	326.814,609 446.111,41	15.371
4	326.814,609 446.111,41	5	326.810,753 446.066,271	45.303
5	326.810,753 446.066,271	6	326.808,974 446.045,455	20.892



Punct început	X / Y	Punct sfârşit	X / Y	Lungime segment (** (m)
6	326.808,974 446.045,455	7	326.805,644 445.964,356	81.167
7	326.805,644 445.964,356	1	326.834,876 445.965,99	29.278

\*\* Lungimile segmentelor sunt determinate în planul de proiecție Stereo 70 și sunt rotunjite la 1 milimetru.

\*\*\* Distanța dintre puncte este formată din segmente cumulate ce sunt mai mici decât valoarea 1 milimetru.



**DATE DESPRE IMOBILUL NR. 3053**

Oficiul de Cadastru și Publicitate Imobiliară HUNEDOARA  
Biroul de Cadastru și Publicitate Imobiliară Hateg

**A. Partea I. Descrierea imobilului**

TEREN Extravilan

Adresa: Jud. Hunedoara

Nr. Crt	Nr cadastral Nr. topografic	Suprafața* (mp)	Observații / Referințe
A1		1.500	Sector cadastral:69 Teren neimprejmuit;

**B. Partea II. Proprietari și acte**

Inscrieri privitoare la dreptul de proprietate și alte drepturi reale		Referințe
<b>1 / 19/01/2024</b>		
Act Administrativ nr. 91054/67, din 04/12/2002 emis de CJPSDPAT HUNEDOARA;		
B1	Intabulare, drept de PROPRIETATE, dobandit prin Reconstituire, cota actuala 1/1 1) SECEANU MARINA 2) SECEANU MARIAN	A1

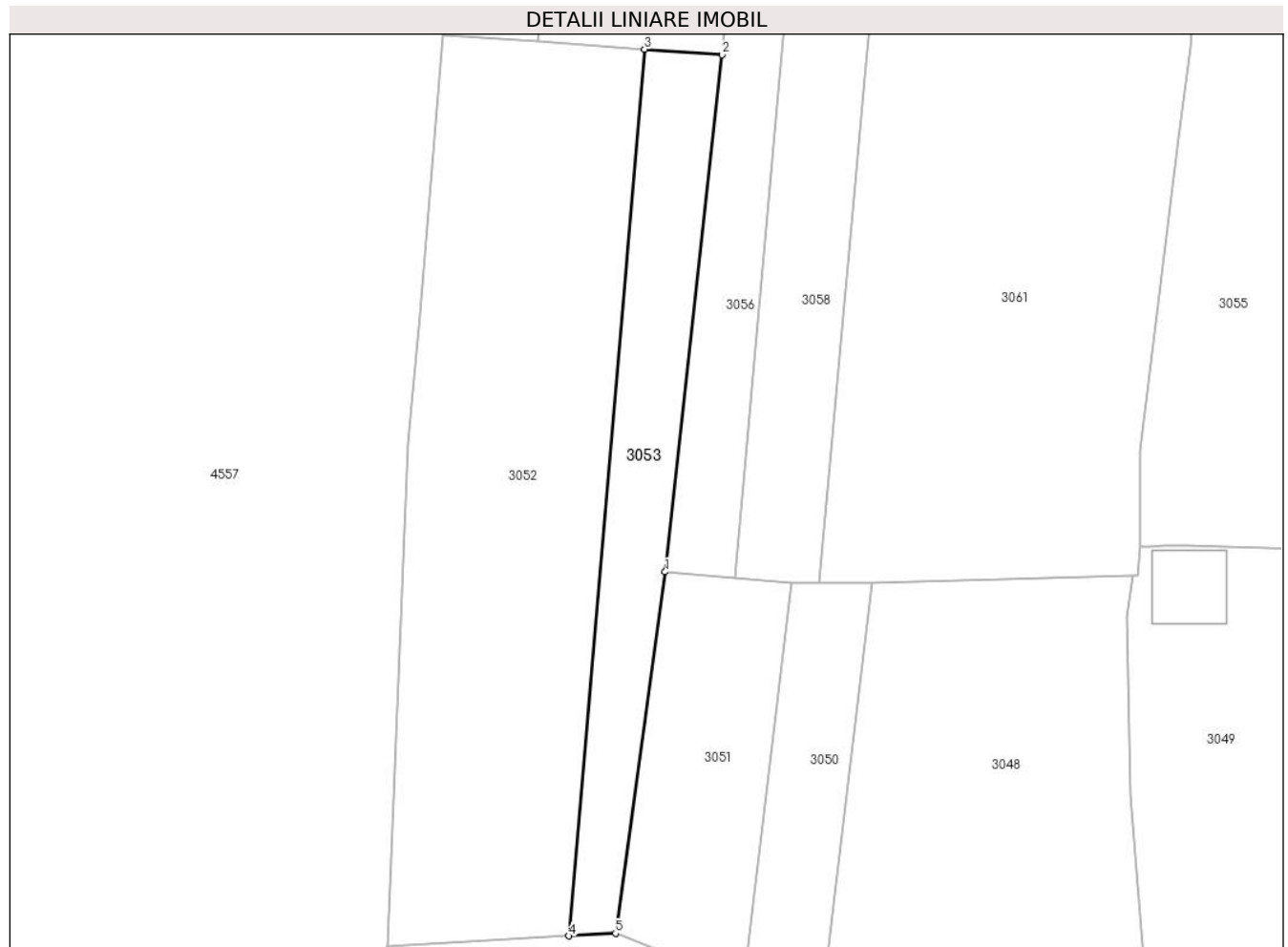
**C. Partea III. SARCINI .**

Inscrieri privind dezmembramintele dreptului de proprietate, drepturi reale de garanție și sarcini	Referințe
NU SUNT	

**Teren**

Nr cadastral	Suprafața (mp)*	Observații / Referințe
	1.500	

\* Suprafața este determinată în planul de proiecție Stereo 70.



**Date referitoare la teren**

Crt	Categorie folosință	Intravilan	Suprafața (mp)	Tarla	Parcelă	Nr. topo	Observații / Referințe
1	pașune	NU	1.500	154	1601/11	-	

**Lungime Segmente**

1) Valorile lungimilor segmentelor sunt obținute din proiecție în plan.

Punct început	X / Y	Punct sfârșit	X / Y	Lungime segment (** (m)
1	326.850,435 446.024,743	2	326.859,647 446.108,226	83.99
2	326.859,647 446.108,226	3	326.847,103 446.109,113	12.575
3	326.847,103 446.109,113	4	326.834,876 445.965,99	143.644
4	326.834,876 445.965,99	5	326.842,416 445.966,411	7.552
5	326.842,416 445.966,411	1	326.850,435 446.024,743	58.881

**\*\* Lungimile segmentelor sunt determinate în planul de proiecție Stereo 70 și sunt rotunjite la 1 milimetru.**

**\*\*\* Distanța dintre puncte este formată din segmente cumulate ce sunt mai mici decât valoarea 1 milimetru.**



**DATE DESPRE IMOBILUL NR. 3054**

Oficiul de Cadastru și Publicitate Imobiliară HUNEDOARA  
Biroul de Cadastru și Publicitate Imobiliară Hateg

**A. Partea I. Descrierea imobilului**

TEREN Intravilan

Adresa: Loc. Hobita-Gradiste, Jud. Hunedoara

Nr. Crt	Nr cadastral Nr. topografic	Suprafața* (mp)	Observații / Referințe
A1		1.700	Sector cadastral:69 Teren neimpregmuit;

**B. Partea II. Proprietari și acte**

Inscrieri privitoare la dreptul de proprietate și alte drepturi reale		Referințe
<b>1 / 19/01/2024</b>		
Act Administrativ nr. 41410/21, din 10/04/1997 emis de CJPSDPAT HUNEDOARA;		
B1	Intabulare, drept de PROPRIETATE, dobandit prin Reconstituire, cota actuala 1/1 1) PĂSCONI MARIA DEFUNCT:Da	A1

**C. Partea III. SARCINI .**

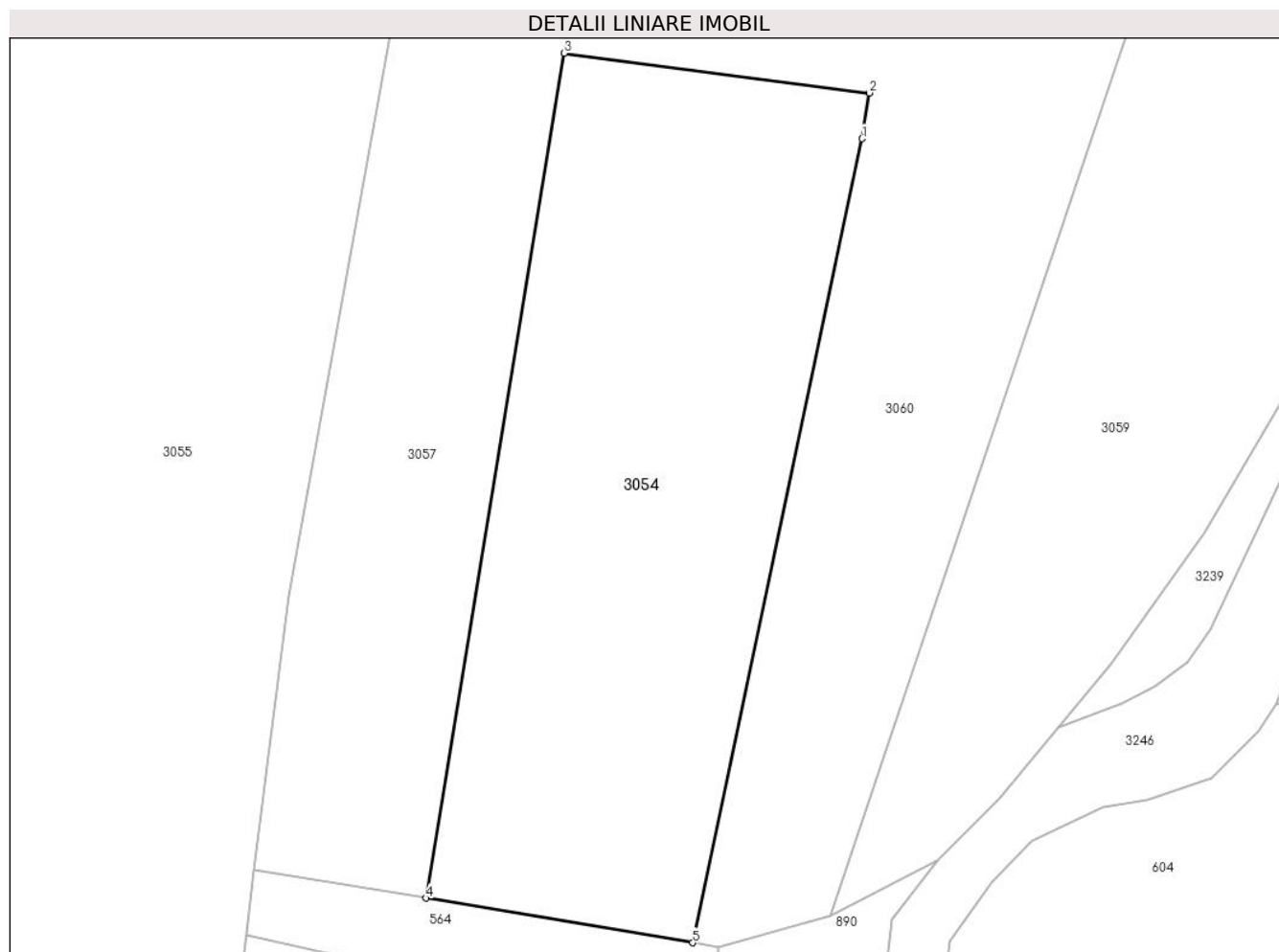
Inscrieri privind dezmembramintele dreptului de proprietate, drepturi reale de garanție și sarcini	Referințe
NU SUNT	

## Anexa Nr. 1 La Partea I

## Teren

Nr cadastral	Suprafața (mp)*	Observații / Referințe
	1.700	

\* Suprafața este determinată în planul de proiecție Stereo 70.



## Date referitoare la teren

Crt	Categorie folosință	Intravilan	Suprafața (mp)	Tarla	Parcelă	Nr. topo	Observații / Referințe
1	arabil	DA	1.700	154	1601/21	-	

## Lungime Segmente

1) Valorile lungimilor segmentelor sunt obținute din proiecție în plan.

Punct început	X / Y	Punct sfârșit	X / Y	Lungime segment (** (m)
1	327.018,811 446.110,633	2	327.019,427 446.114,397	3.814
2	327.019,427 446.114,397	3	326.994,234 446.117,674	25.405
3	326.994,234 446.117,674	4	326.982,829 446.048,016	70.585
4	326.982,829 446.048,016	5	327.004,841 446.044,332	22.318
5	327.004,841 446.044,332	1	327.018,811 446.110,633	67.757



**\*\* Lungimile segmentelor sunt determinate în planul de proiecție Stereo 70 și sunt rotunjite la 1 milimetru.**

**\*\*\* Distanța dintre puncte este formată din segmente cumulate ce sunt mai mici decât valoarea 1 milimetru.**



**DATE DESPRE IMOBILUL NR. 3055**

Oficiul de Cadastru și Publicitate Imobiliară HUNEDOARA  
Biroul de Cadastru și Publicitate Imobiliară Hateg

**A. Partea I. Descrierea imobilului**

TEREN Extravilan

Adresa: Jud. Hunedoara

Nr. Crt	Nr cadastral Nr. topografic	Suprafața* (mp)	Observații / Referințe
A1	60424	4.300	Sector cadastral:69 Teren neimprejmuit;

**B. Partea II. Proprietari și acte**

Inscrieri privitoare la dreptul de proprietate și alte drepturi reale		Referințe
<b>23708 / 22/07/2015</b>		
Act Notarial nr. 872, din 21/07/2015 emis de Lupulescu Catalin Marius;		
B1	Intabulare, drept de PROPRIETATEcu titlu cumparare, dobandit prin Conventie, cota actuala 1/1, cota initiala 1/1 1) <b>WEISS CHRISTIN</b> , si sotia 2) <b>WEISS CORINA - ALINA</b> , bun comun	A1

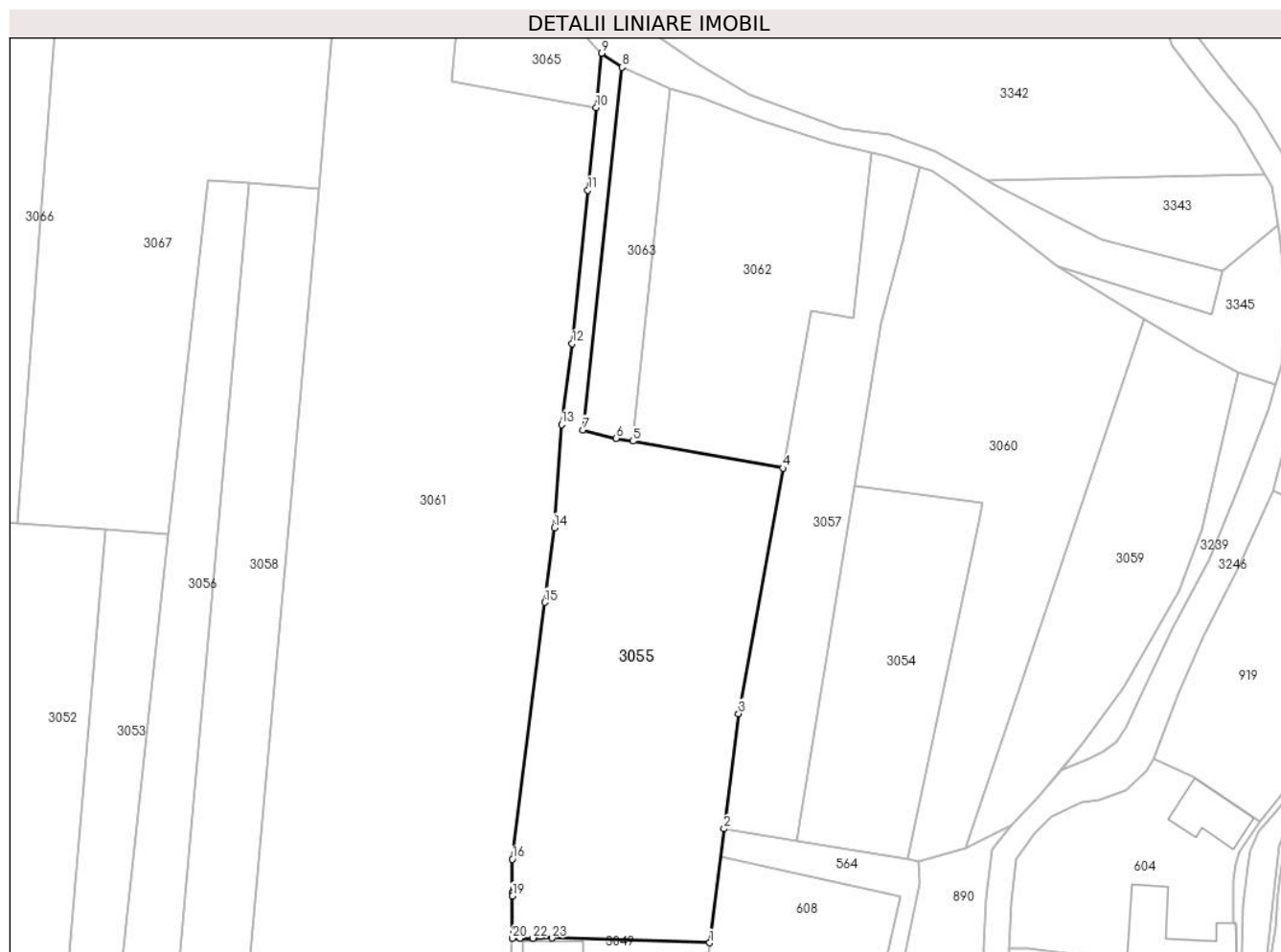
**C. Partea III. SARCINI .**

Inscrieri privind dezmembramintele dreptului de proprietate, drepturi reale de garanție și sarcini	Referințe
NU SUNT	

**Teren**

Nr cadastral	Suprafața (mp)*	Observații / Referințe
60424	4.300	

\* Suprafața este determinată în planul de proiecție Stereo 70.



**Date referitoare la teren**

Crt	Categorie folosință	Intra vilan	Suprafața (mp)	Tarla	Parcelă	Nr. topo	Observații / Referințe
1	faneata	NU	300	154	1601/16	-	
2	faneata	NU	4.000	154	1601/19	-	

**Lungime Segmente**

1) Valorile lungimilor segmentelor sunt obținute din proiecție în plan.

Punct început	X / Y	Punct sfârșit	X / Y	Lungime segment (** (m)
1	326.965,836 446.028,003	2	326.968,667 446.050,387	22.562
3	326.971,521 446.072,946	4	326.980,252 446.121,124	48.963
5	326.950,741 446.126,42	6	326.947,478 446.127,006	3.315
7	326.941,007 446.128,64	8	326.948,599 446.199,799	71.563

Punct început	X / Y	Punct sfârșit	X / Y	Lungime segment (** (m)
2	326.968,667 446.050,387	3	326.971,521 446.072,946	22.739
4	326.980,252 446.121,124	5	326.950,741 446.126,42	29.982
6	326.947,478 446.127,006	7	326.941,007 446.128,64	6.674
8	326.948,599 446.199,799	9	326.944,653 446.202,554	4.813

Punct început	X / Y	Punct sfârșit	X / Y	Lungime segment (** (m)
9	326.944,653 446.202,554	10	326.943,57 446.191,88	10.729
11	326.941,928 446.175,694	12	326.938,873 446.145,575	30.274
13	326.936,757 446.129,713	14	326.935,345 446.109,441	20.321
15	326.933,465 446.094,812	16	326.927,112 446.044,394	50.817
17	326.927,134 446.037,878	18	326.927,135 446.037,789	0.089
19	326.927,133 446.037,179	20	326.927,115 446.028,882	8.297
21	326.928,673 446.028,885	22	326.931,143 446.028,908	2.47
23	326.934,881 446.028,942	1	326.965,836 446.028,003	30.969

Punct început	X / Y	Punct sfârșit	X / Y	Lungime segment (** (m)
10	326.943,57 446.191,88	11	326.941,928 446.175,694	16.269
12	326.938,873 446.145,575	13	326.936,757 446.129,713	16.003
14	326.935,345 446.109,441	15	326.933,465 446.094,812	14.749
16	326.927,112 446.044,394	17	326.927,134 446.037,878	6.516
18	326.927,135 446.037,789	19	326.927,133 446.037,179	0.61
20	326.927,115 446.028,882	21	326.928,673 446.028,885	1.558
22	326.931,143 446.028,908	23	326.934,881 446.028,942	3.738

\*\* Lungimile segmentelor sunt determinate în planul de proiecție Stereo 70 și sunt rotunjite la 1 milimetru.

\*\*\* Distanța dintre puncte este formată din segmente cumulate ce sunt mai mici decât valoarea 1 milimetru.



**DATE DESPRE IMOBILUL NR. 3056**

Oficiul de Cadastru și Publicitate Imobiliară HUNEDOARA  
Biroul de Cadastru și Publicitate Imobiliară Hateg

**A. Partea I. Descrierea imobilului**

TEREN Extravilan

Adresa: Jud. Hunedoara

Nr. Crt	Nr cadastral Nr. topografic	Suprafața* (mp)	Observații / Referințe
A1		1.500	Sector cadastral:69 Teren neimprejmuit;

**B. Partea II. Proprietari și acte**

Inscrieri privitoare la dreptul de proprietate și alte drepturi reale		Referințe
<b>1 / 19/01/2024</b>		
Act Administrativ nr. 91054/137, din 08/05/2003 emis de CJPSDPAT HUNEDOARA;		
B1	Intabulare, drept de PROPRIETATE, dobandit prin Reconstituire, cota actuala 1/1 1) DUMONI DORICA	A1

**C. Partea III. SARCINI .**

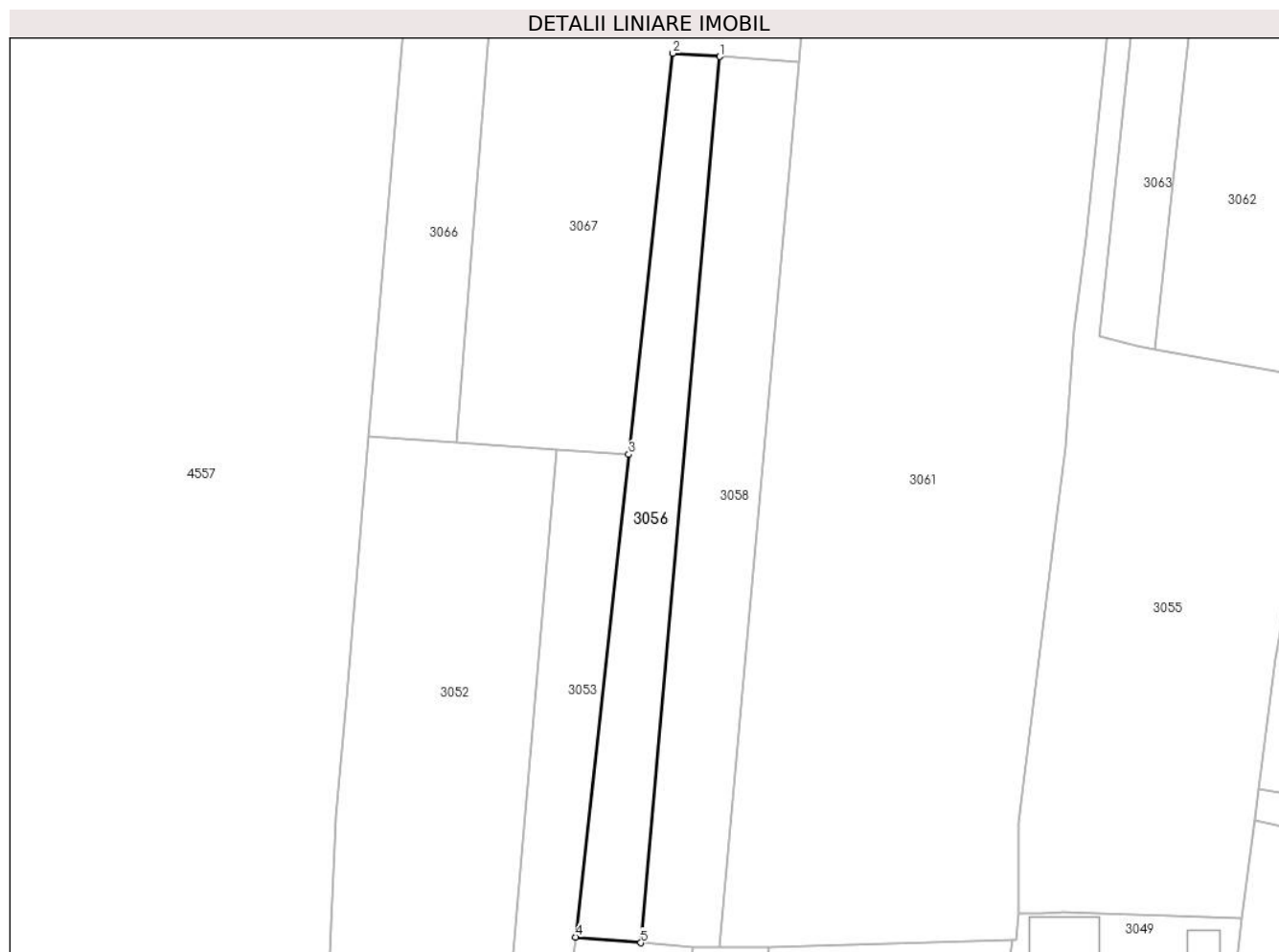
Inscrieri privind dezmembramintele dreptului de proprietate, drepturi reale de garanție și sarcini	Referințe
NU SUNT	

## Anexa Nr. 1 La Partea I

## Teren

Nr cadastral	Suprafața (mp)*	Observații / Referințe
	1.500	

\* Suprafața este determinată în planul de proiecție Stereo 70.



## Date referitoare la teren

Crt	Categorie folosință	Intravilan	Suprafața (mp)	Tarla	Parcelă	Nr. topo	Observații / Referințe
1	faneata	NU	1.500	154	1601/9	-	

## Lungime Segmente

1) Valorile lungimilor segmentelor sunt obținute din proiecție în plan.

Punct început	X / Y	Punct sfârșit	X / Y	Lungime segment (** (m)
1	326.875,426 446.177,003	2	326.867,3 446.177,583	8.147
2	326.867,3 446.177,583	3	326.859,647 446.108,226	69.778
3	326.859,647 446.108,226	4	326.850,435 446.024,743	83.99
4	326.850,435 446.024,743	5	326.861,755 446.023,754	11.363
5	326.861,755 446.023,754	1	326.875,426 446.177,003	153.858



**\*\* Lungimile segmentelor sunt determinate în planul de proiecție Stereo 70 și sunt rotunjite la 1 milimetru.**

**\*\*\* Distanța dintre puncte este formată din segmente cumulate ce sunt mai mici decât valoarea 1 milimetru.**



**DATE DESPRE IMOBILUL NR. 3057**

Oficiul de Cadastru și Publicitate Imobiliară HUNEDOARA  
Biroul de Cadastru și Publicitate Imobiliară Hateg

**A. Partea I. Descrierea imobilului**

TEREN Extravilan

Adresa: Jud. Hunedoara

Nr. Crt	Nr cadastral Nr. topografic	Suprafața* (mp)	Observații / Referințe
A1		1.750	Sector cadastral:69 Teren neimpregmuit;

**B. Partea II. Proprietari și acte**

Inscrieri privitoare la dreptul de proprietate și alte drepturi reale	Referințe
<b>1 / 19/01/2024</b>	
Act Administrativ nr. 41568/82, din 15/11/2000 emis de CJPSDPAT HUNEDOARA;	
B1	A1
Intabulare, drept de PROPRIETATE, dobandit prin Reconstituire, cota actuala 1/1 1) IOVĂNESCU VALERIU DEFUNCT:Da	

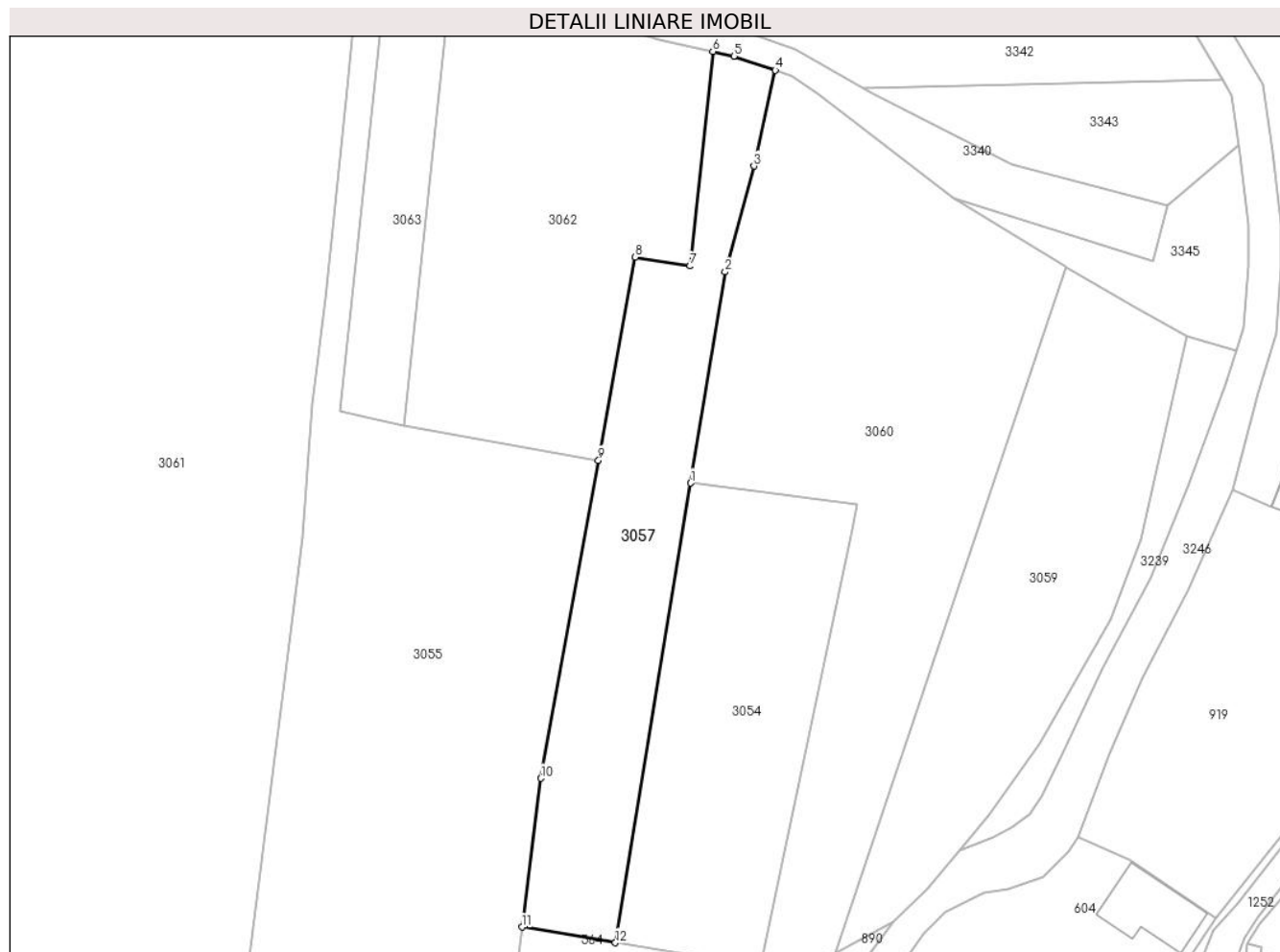
**C. Partea III. SARCINI .**

Inscrieri privind dezmembramintele dreptului de proprietate, drepturi reale de garanție și sarcini	Referințe
NU SUNT	

**Teren**

Nr cadastral	Suprafața (mp)*	Observații / Referințe
	1.750	

\* Suprafața este determinată în planul de proiecție Stereo 70.



**Date referitoare la teren**

Crt	Categorie folosință	Intravilan	Suprafața (mp)	Tarla	Parcelă	Nr. topo	Observații / Referințe
1	arabil	NU	1.750	154	1601/20	-	

**Lungime Segmente**

1) Valorile lungimilor segmentelor sunt obținute din proiecție în plan.

Punct început	X / Y	Punct sfârșit	X / Y	Lungime segment (** (m)
1	326.994,234 446.117,674	2	326.999,469 446.149,648	32.4
2	326.999,469 446.149,648	3	327.003,843 446.165,695	16.632
3	327.003,843 446.165,695	4	327.007,087 446.180,22	14.883
4	327.007,087 446.180,22	5	327.000,81 446.182,358	6.631
5	327.000,81 446.182,358	6	326.997,622 446.183,066	3.266

Punct început	X / Y	Punct sfârşit	X / Y	Lungime segment (** (m)
6	326.997,622 446.183,066	7	326.994,173 446.150,556	32.692
7	326.994,173 446.150,556	8	326.985,832 446.151,915	8.451
8	326.985,832 446.151,915	9	326.980,252 446.121,124	31.293
9	326.980,252 446.121,124	10	326.971,521 446.072,946	48.963
10	326.971,521 446.072,946	11	326.968,667 446.050,387	22.739
11	326.968,667 446.050,387	12	326.982,829 446.048,016	14.359
12	326.982,829 446.048,016	1	326.994,234 446.117,674	70.585

\*\* Lungimile segmentelor sunt determinate în planul de proiecție Stereo 70 și sunt rotunjite la 1 milimetru.

\*\*\* Distanța dintre puncte este formată din segmente cumulate ce sunt mai mici decât valoarea 1 milimetru.



**DATE DESPRE IMOBILUL NR. 3058**

Oficiul de Cadastru și Publicitate Imobiliară HUNEDOARA  
Biroul de Cadastru și Publicitate Imobiliară Hateg

**A. Partea I. Descrierea imobilului**

TEREN Extravilan

Adresa: Jud. Hunedoara

Nr. Crt	Nr cadastral Nr. topografic	Suprafața* (mp)	Observații / Referințe
A1		2.100	Sector cadastral:69 Teren neimprejmuit;

**B. Partea II. Proprietari și acte**

Inscrieri privitoare la dreptul de proprietate și alte drepturi reale		Referințe
<b>1 / 19/01/2024</b>		
Act Normativ nr. 7, din 13/03/1996 emis de Parlamentul României;		
B1	Inscrierea posesiei, drept de PROPRIETATE, dobândit prin Lege, cota actuala 1/1 1) NEIDENTIFICAT NEIDENTIFICAT	A1
/		
Act Normativ nr. 7, din 13/03/1996 emis de Parlamentul Romaniei (art.13, alin.14);		
B2	Proprietar neidentificat, rezerva comisiei locale de fond funciar	A1

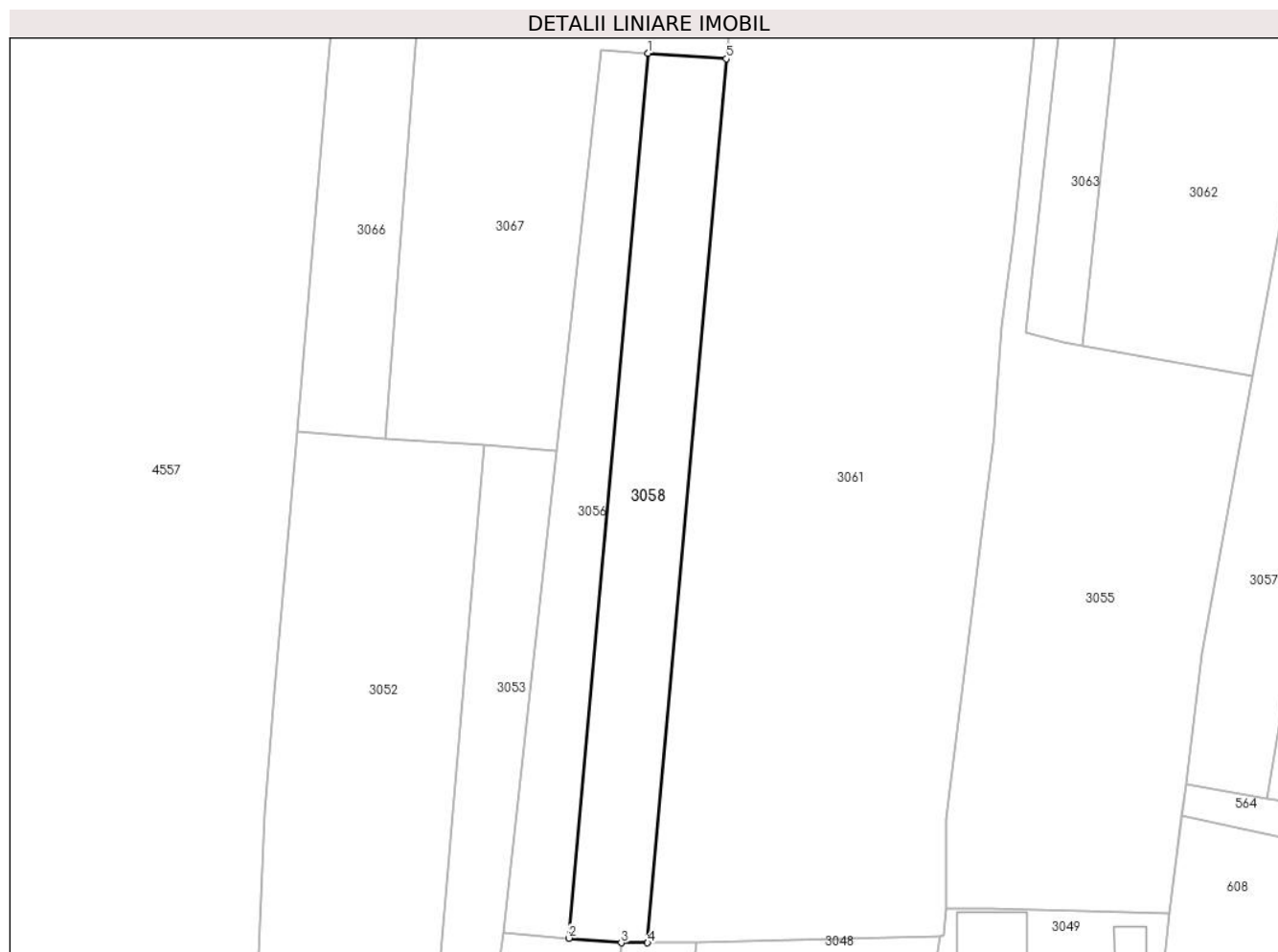
**C. Partea III. SARCINI .**

Inscrieri privind dezmembramintele dreptului de proprietate, drepturi reale de garanție și sarcini	Referințe
NU SUNT	

**Teren**

Nr cadastral	Suprafața (mp)*	Observații / Referințe
	2.100	

\* Suprafața este determinată în planul de proiecție Stereo 70.



**Date referitoare la teren**

Crt	Categorie folosință	Intra vilan	Suprafața (mp)	Tarla	Parcelă	Nr. topo	Observații / Referințe
1	faneata	NU	2.100	154	1601/13	-	

**Lungime Segmente**

1) Valorile lungimilor segmentelor sunt obținute din proiecție în plan.

Punct început	X / Y	Punct sfârșit	X / Y	Lungime segment (** (m)
1	326.875,426 446.177,003	2	326.861,755 446.023,754	153.858
2	326.861,755 446.023,754	3	326.870,811 446.022,962	9.091
3	326.870,811 446.022,962	4	326.875,384 446.022,962	4.573
4	326.875,384 446.022,962	5	326.889,038 446.176,031	153.677
5	326.889,038 446.176,031	1	326.875,426 446.177,003	13.647



**\*\* Lungimile segmentelor sunt determinate în planul de proiecție Stereo 70 și sunt rotunjite la 1 milimetru.**

**\*\*\* Distanța dintre puncte este formată din segmente cumulate ce sunt mai mici decât valoarea 1 milimetru.**



**DATE DESPRE IMOBILUL NR. 3059**

Oficiul de Cadastru și Publicitate Imobiliară HUNEDOARA  
Biroul de Cadastru și Publicitate Imobiliară Hateg

**A. Partea I. Descrierea imobilului**

TEREN Intravilan

Adresa: Loc. Hobita-Gradiste, Jud. Hunedoara

Nr. Crt	Nr cadastral Nr. topografic	Suprafața* (mp)	Observații / Referințe
A1		1.980	Sector cadastral:69 Teren neimpregmuit;

**B. Partea II. Proprietari și acte**

Inscrieri privitoare la dreptul de proprietate și alte drepturi reale		Referințe
<b>1 / 19/01/2024</b>		
Act Administrativ nr. 41410/21, din 10/04/1997 emis de CJPSDPAT HUNEDOARA;		
B1	Intabulare, drept de PROPRIETATE, dobandit prin Reconstituire, cota actuala 1/1 1) PĂSCONI MARIA DEFUNCT:Da	A1

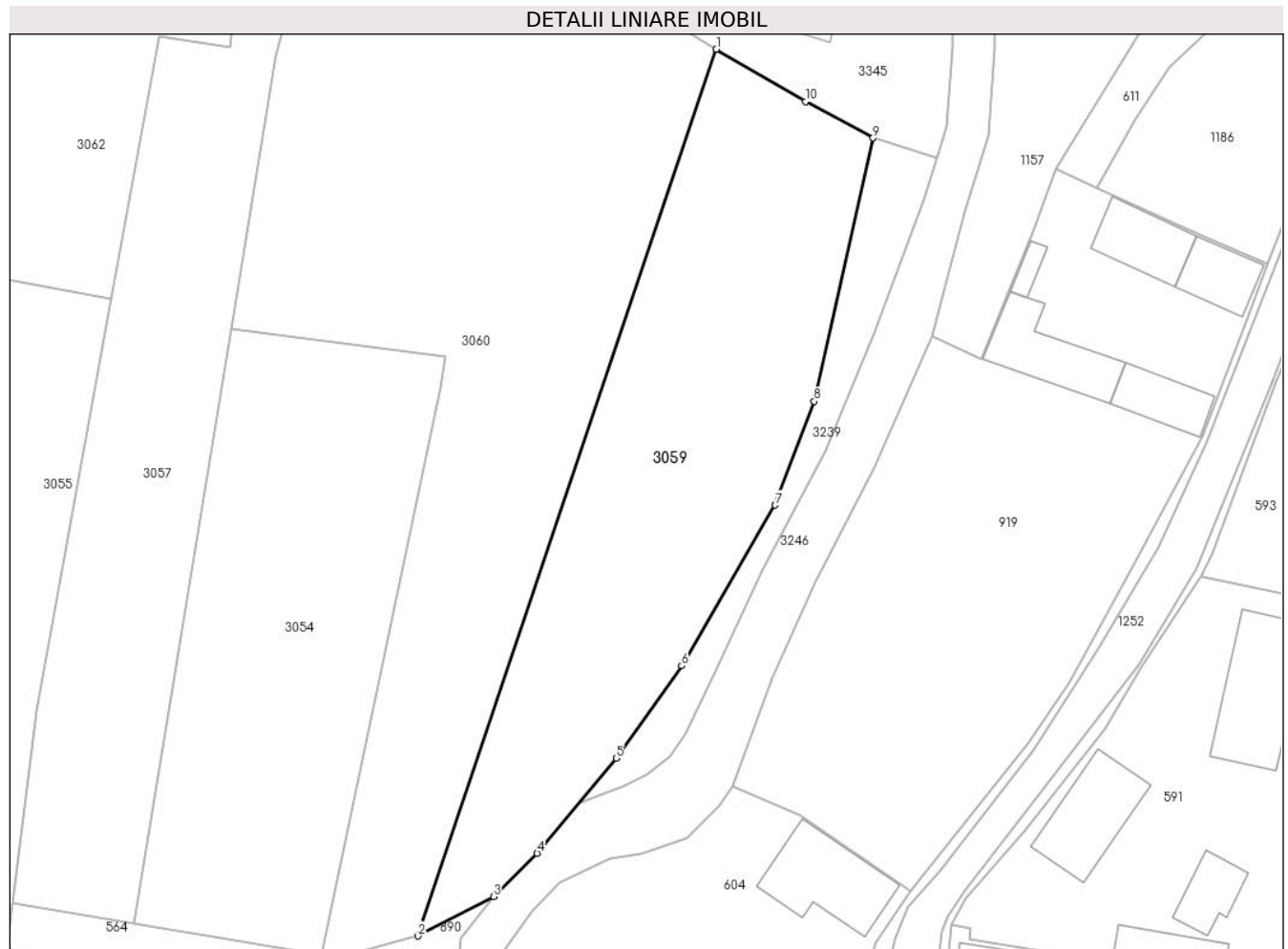
**C. Partea III. SARCINI .**

Inscrieri privind dezmembramintele dreptului de proprietate, drepturi reale de garanție și sarcini	Referințe
NU SUNT	

**Teren**

Nr cadastral	Suprafața (mp)*	Observații / Referințe
	1.980	

\* Suprafața este determinată în planul de proiecție Stereo 70.



**Date referitoare la teren**

Crt	Categorie folosință	Intra vilan	Suprafața (mp)	Tarla	Parcelă	Nr. topo	Observații / Referințe
1	faneata	DA	1.980	154	1601/23	-	Împădurită

**Lungime Segmente**

1) Valorile lungimilor segmentelor sunt obținute din proiecție în plan.

Punct început	X / Y	Punct sfârșit	X / Y	Lungime segment (** (m)
1	327.051,15 446.150,358	2	327.016,171 446.046,515	109.576
2	327.016,171 446.046,515	3	327.025,03 446.051,143	9.995
3	327.025,03 446.051,143	4	327.030,145 446.056,19	7.186
4	327.030,145 446.056,19	5	327.039,393 446.067,35	14.494
5	327.039,393 446.067,35	6	327.047,088 446.078,161	13.27

Punct început	X / Y	Punct sfârșit	X / Y	Lungime segment (** (m)
6	327.047,088 446.078,161	7	327.058,054 446.096,971	21.773
7	327.058,054 446.096,971	8	327.062,63 446.109,125	12.987
8	327.062,63 446.109,125	9	327.069,518 446.139,971	31.606
9	327.069,518 446.139,971	10	327.061,612 446.144,244	8.987
10	327.061,612 446.144,244	1	327.051,15 446.150,358	12.118

\*\* Lungimile segmentelor sunt determinate în planul de proiecție Stereo 70 și sunt rotunjite la 1 milimetru.

\*\*\* Distanța dintre puncte este formată din segmente cumulate ce sunt mai mici decât valoarea 1 milimetru.



**DATE DESPRE IMOBILUL NR. 3060**

Oficiul de Cadastru și Publicitate Imobiliară HUNEDOARA  
Biroul de Cadastru și Publicitate Imobiliară Hateg

**A. Partea I. Descrierea imobilului**

TEREN Intravilan

Adresa: Loc. Hobita-Gradiste, Jud. Hunedoara

Nr. Crt	Nr cadastral Nr. topografic	Suprafața* (mp)	Observații / Referințe
A1		3.500	Sector cadastral:69 Teren neimprijmit;

**B. Partea II. Proprietari și acte**

Inscrieri privitoare la dreptul de proprietate și alte drepturi reale		Referințe
<b>1 / 19/01/2024</b>		
Act Administrativ nr. 41410/21, din 10/04/1997 emis de CJPSDPAT HUNEDOARA;		
B1	Intabulare, drept de PROPRIETATE, dobandit prin Reconstituire, cota actuala 1/1 1) PĂSCONI MARIA DEFUNCT:Da	A1

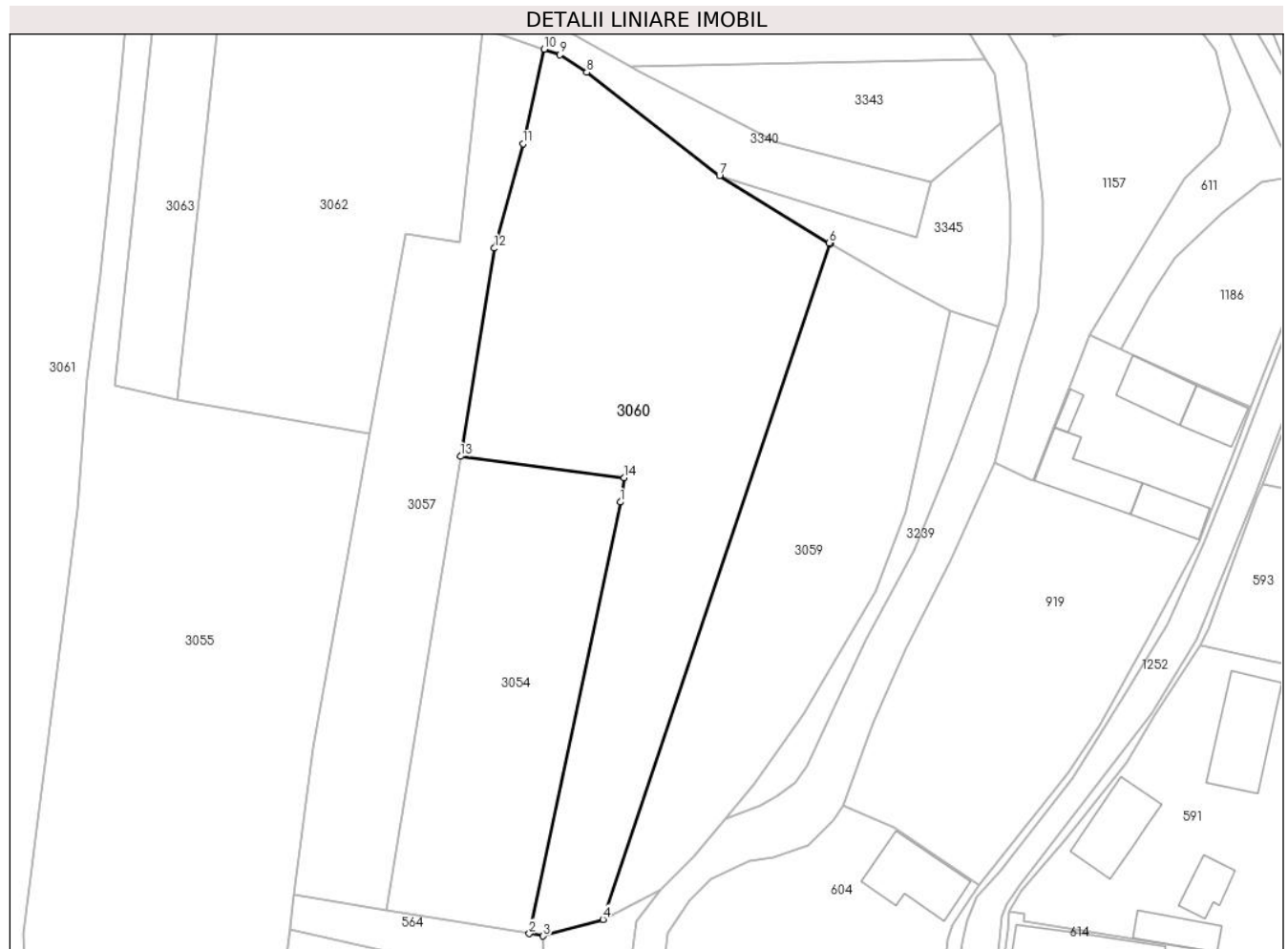
**C. Partea III. SARCINI .**

Inscrieri privind dezmembramintele dreptului de proprietate, drepturi reale de garanție și sarcini	Referințe
NU SUNT	

**Teren**

Nr cadastral	Suprafața (mp)*	Observații / Referințe
	3.500	

\* Suprafața este determinată în planul de proiecție Stereo 70.



**Date referitoare la teren**

Crt	Categorie folosință	Intravilan	Suprafața (mp)	Tarla	Parcelă	Nr. topo	Observații / Referințe
1	faneata	DA	3.500	154	1601/22	-	

**Lungime Segmente**

1) Valorile lungimilor segmentelor sunt obținute din proiecție în plan.

Punct început	X / Y	Punct sfârșit	X / Y	Lungime segment (** (m)
1	327.018,811 446.110,633	2	327.004,841 446.044,332	67.757
2	327.004,841 446.044,332	3	327.006,939 446.043,981	2.127
3	327.006,939 446.043,981	4	327.016,171 446.046,515	9.573
4	327.016,171 446.046,515	5	327.051,15 446.150,358	109.576
5	327.051,15 446.150,358	6	327.050,965 446.150,466	0.214



Punct început	X / Y	Punct sfârşit	X / Y	Lungime segment (** (m)
6	327.050,965 446.150,466	7	327.034,066 446.160,755	19.785
7	327.034,066 446.160,755	8	327.013,675 446.176,673	25.868
8	327.013,675 446.176,673	9	327.009,538 446.179,385	4.947
9	327.009,538 446.179,385	10	327.007,087 446.180,22	2.589
10	327.007,087 446.180,22	11	327.003,843 446.165,695	14.883
11	327.003,843 446.165,695	12	326.999,469 446.149,648	16.632
12	326.999,469 446.149,648	13	326.994,234 446.117,674	32.4
13	326.994,234 446.117,674	14	327.019,427 446.114,397	25.405
14	327.019,427 446.114,397	1	327.018,811 446.110,633	3.814

\*\* Lungimile segmentelor sunt determinate în planul de proiecție Stereo 70 și sunt rotunjite la 1 milimetru.

\*\*\* Distanța dintre puncte este formată din segmente cumulate ce sunt mai mici decât valoarea 1 milimetru.



**DATE DESPRE IMOBILUL NR. 3061**

Oficiul de Cadastru și Publicitate Imobiliară HUNEDOARA  
Biroul de Cadastru și Publicitate Imobiliară Hateg

**A. Partea I. Descrierea imobilului**

TEREN Extravilan

Adresa: Jud. Hunedoara

Nr. Crt	Nr cadastral Nr. topografic	Suprafața* (mp)	Observații / Referințe
A1	60229	10.200	Sector cadastral:69 Teren neimprejmuit;

**B. Partea II. Proprietari și acte**

Inscrieri privitoare la dreptul de proprietate și alte drepturi reale		Referințe
<b>22512 / 01/09/2017</b>		
Act Notarial nr. 1510, din 01/09/2017 emis de VasIU MIHAELA-CAMELIA;		
B1	Intabulare, drept de PROPRIETATEschimb, dobandit prin Conventie, cota actuala 1/1, cota initiala 1/1 1) WEISS CHRISTIN, ca bun comun 2) WEISS CORINA - ALINA	A1

**C. Partea III. SARCINI .**

Inscrieri privind dezmembramintele dreptului de proprietate, drepturi reale de garanție și sarcini	Referințe
NU SUNT	



Punct început	X / Y	Punct sfârşit	X / Y	Lungime segment (** (m)
11	326.935,345 446.109,441	12	326.936,757 446.129,713	20.321
13	326.938,873 446.145,575	14	326.941,928 446.175,694	30.274
15	326.943,57 446.191,88	16	326.915,239 446.197,13	28.813
17	326.918,739 446.236,248	18	326.917,528 446.237,913	2.059
19	326.913,872 446.247,027	20	326.901,64 446.255,503	14.882
21	326.896,325 446.257,719	22	326.893,604 446.227,217	30.623
23	326.889,038 446.176,031	1	326.875,384 446.022,962	153.677

Punct început	X / Y	Punct sfârşit	X / Y	Lungime segment (** (m)
12	326.936,757 446.129,713	13	326.938,873 446.145,575	16.003
14	326.941,928 446.175,694	15	326.943,57 446.191,88	16.269
16	326.915,239 446.197,13	17	326.918,739 446.236,248	39.274
18	326.917,528 446.237,913	19	326.913,872 446.247,027	9.82
20	326.901,64 446.255,503	21	326.896,325 446.257,719	5.758
22	326.893,604 446.227,217	23	326.889,038 446.176,031	51.389

\*\* Lungimile segmentelor sunt determinate în planul de proiecție Stereo 70 și sunt rotunjite la 1 milimetru.

\*\*\* Distanța dintre puncte este formată din segmente cumulate ce sunt mai mici decât valoarea 1 milimetru.



**DATE DESPRE IMOBILUL NR. 3062**

Oficiul de Cadastru și Publicitate Imobiliară HUNEDOARA  
Biroul de Cadastru și Publicitate Imobiliară Hateg

**A. Partea I. Descrierea imobilului**

TEREN Extravilan

Adresa: Jud. Hunedoara

Nr. Crt	Nr cadastral Nr. topografic	Suprafața* (mp)	Observații / Referințe
A1		2.400	Sector cadastral:69 Teren neimprejmuit;

**B. Partea II. Proprietari și acte**

Inscrieri privitoare la dreptul de proprietate și alte drepturi reale		Referințe
<b>1 / 19/01/2024</b>		
Act Administrativ nr. 41410/78, din 07/10/1997 emis de CJPSDPAT HUNEDOARA;		
B1	Intabulare, drept de PROPRIETATE, dobandit prin Reconstituire, cota actuala 1/1 1) IOVĂNESCU ROMULUS	A1

**C. Partea III. SARCINI .**

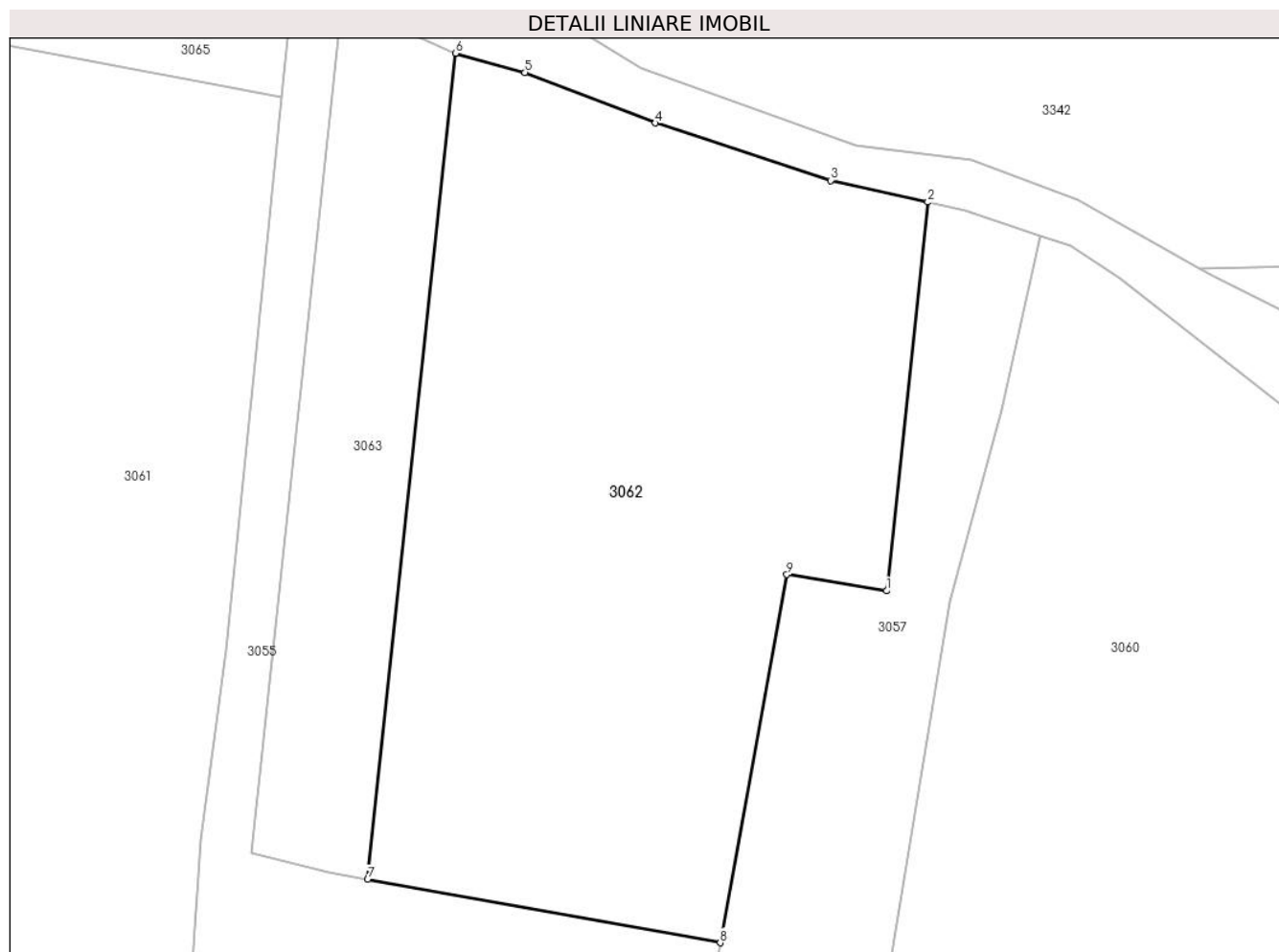
Inscrieri privind dezmembramintele dreptului de proprietate, drepturi reale de garanție și sarcini	Referințe
NU SUNT	

## Anexa Nr. 1 La Partea I

## Teren

Nr cadastral	Suprafața (mp)*	Observații / Referințe
	2.400	

\* Suprafața este determinată în planul de proiecție Stereo 70.



## Date referitoare la teren

Crt	Categorie folosință	Intravilan	Suprafața (mp)	Tarla	Parcelă	Nr. topo	Observații / Referințe
1	arabil	NU	2.000	154	1601/18/1	-	
2	faneata	NU	400	145	1601/18/2	-	

## Lungime Segmente

1) Valorile lungimilor segmentelor sunt obținute din proiecție în plan.

Punct început	X / Y	Punct sfârșit	X / Y	Lungime segment (** (m)
1	326.994,173 446.150,556	2	326.997,622 446.183,066	32.692
2	326.997,622 446.183,066	3	326.989,484 446.184,876	8.337
3	326.989,484 446.184,876	4	326.974,834 446.189,682	15.418
4	326.974,834 446.189,682	5	326.963,903 446.193,917	11.723



Punct început	X / Y	Punct sfârșit	X / Y	Lungime segment (** (m)
5	326.963,903 446.193,917	6	326.958,113 446.195,521	6.008
6	326.958,113 446.195,521	7	326.950,741 446.126,42	69.493
7	326.950,741 446.126,42	8	326.980,252 446.121,124	29.982
8	326.980,252 446.121,124	9	326.985,832 446.151,915	31.293
9	326.985,832 446.151,915	1	326.994,173 446.150,556	8.451

\*\* Lungimile segmentelor sunt determinate în planul de proiecție Stereo 70 și sunt rotunjite la 1 milimetru.

\*\*\* Distanța dintre puncte este formată din segmente cumulate ce sunt mai mici decât valoarea 1 milimetru.



**DATE DESPRE IMOBILUL NR. 3063**

Oficiul de Cadastru și Publicitate Imobiliară HUNEDOARA  
Biroul de Cadastru și Publicitate Imobiliară Hateg

**A. Partea I. Descrierea imobilului**

TEREN Extravilan

Adresa: Jud. Hunedoara

Nr. Crt	Nr cadastral Nr. topografic	Suprafața* (mp)	Observații / Referințe
A1	60241	700	Sector cadastral:69 Teren neimprejmuit;

**B. Partea II. Proprietari și acte**

Inscrieri privitoare la dreptul de proprietate și alte drepturi reale		Referințe
<b>22511 / 01/09/2017</b>		
Act Notarial nr. 1510, din 01/09/2017 emis de Vasiu MIHAELA-CAMELIA;		
B1	Intabulare, drept de PROPRIETATEschimb, dobandit prin Conventie, cota actuala 1/1, cota initiala 1/1 1) WEISS CHRISTIN, ca bun comun 2) WEISS CORINA - ALINA	A1

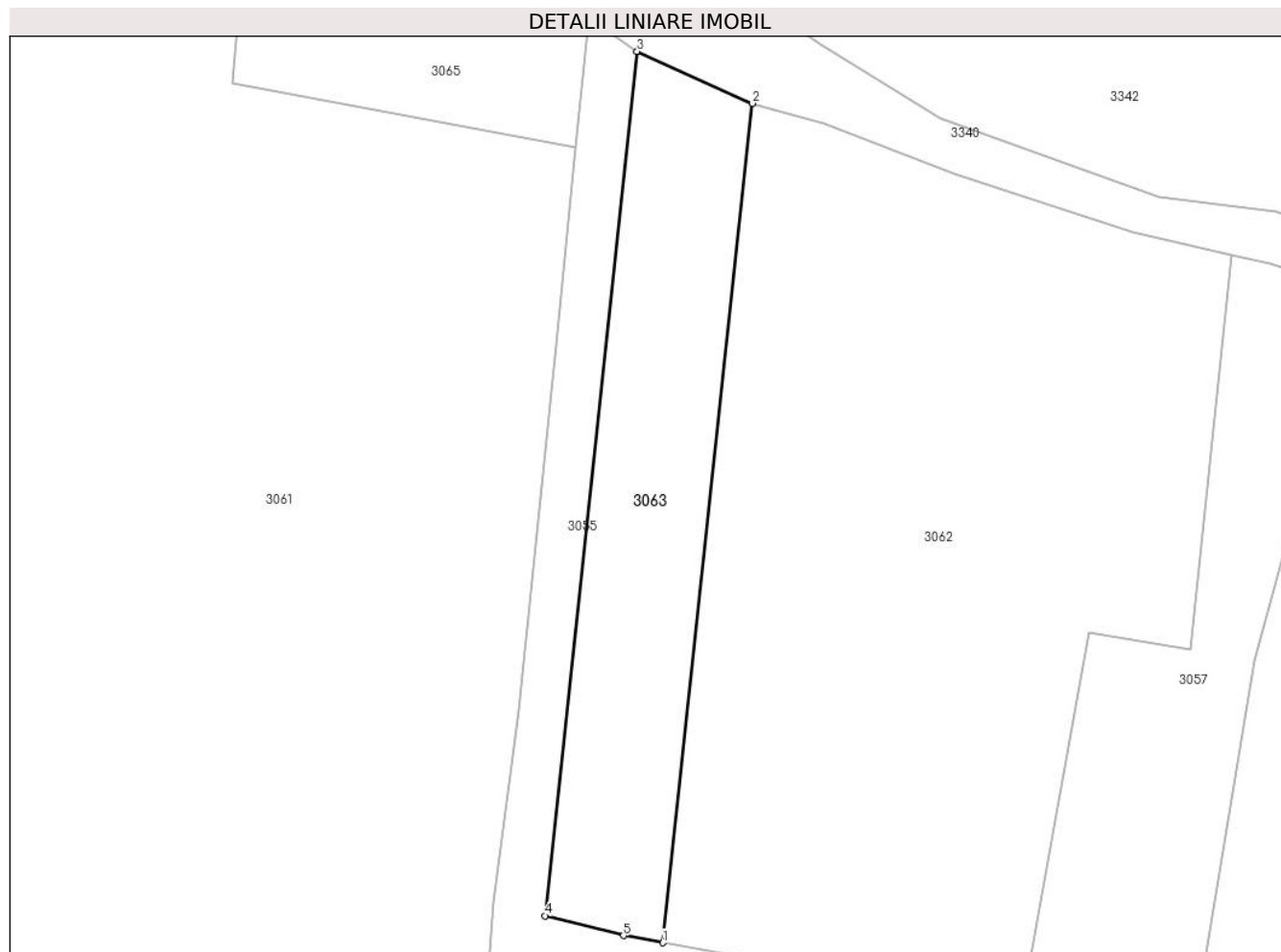
**C. Partea III. SARCINI .**

Inscrieri privind dezmembramintele dreptului de proprietate, drepturi reale de garanție și sarcini	Referințe
NU SUNT	

**Teren**

Nr cadastral	Suprafața (mp)*	Observații / Referințe
60241	700	

\* Suprafața este determinată în planul de proiecție Stereo 70.



**Date referitoare la teren**

Crt	Categorie folosință	Intra vilan	Suprafața (mp)	Tarla	Parcelă	Nr. topo	Observații / Referințe
1	faneata	NU	700	154	1601/17	-	

**Lungime Segmente**

1) Valorile lungimilor segmentelor sunt obținute din proiecție în plan.

Punct început	X / Y	Punct sfârșit	X / Y	Lungime segment (** (m)
1	326.950,741 446.126,42	2	326.958,113 446.195,521	69.493
2	326.958,113 446.195,521	3	326.948,599 446.199,799	10.432
3	326.948,599 446.199,799	4	326.941,007 446.128,64	71.563
4	326.941,007 446.128,64	5	326.947,478 446.127,006	6.674
5	326.947,478 446.127,006	1	326.950,741 446.126,42	3.315

**\*\* Lungimile segmentelor sunt determinate în planul de proiecție Stereo 70 și sunt rotunjite la 1 milimetru.**

**\*\*\* Distanța dintre puncte este formată din segmente cumulate ce sunt mai mici decât valoarea 1 milimetru.**



**DATE DESPRE IMOBILUL NR. 3065**

Oficiul de Cadastru și Publicitate Imobiliară HUNEDOARA  
Biroul de Cadastru și Publicitate Imobiliară Hateg

**A. Partea I. Descrierea imobilului**

TEREN Extravilan

Adresa: Jud. Hunedoara

Nr. Crt	Nr cadastral Nr. topografic	Suprafața* (mp)	Observații / Referințe
A1		700	Sector cadastral:69 Teren neimprejmuit;

**B. Partea II. Proprietari și acte**

Inscrieri privitoare la dreptul de proprietate și alte drepturi reale	Referințe
<b>1 / 19/01/2024</b>	
Act Administrativ nr. 41410/20, din 10/04/1997 emis de CJPSDPAT HUNEDOARA;	
B1	A1
Intabulare, drept de PROPRIETATE, dobandit prin Reconstituire, cota actuala 1/1 1) TOTEȘTEAN TENIE	

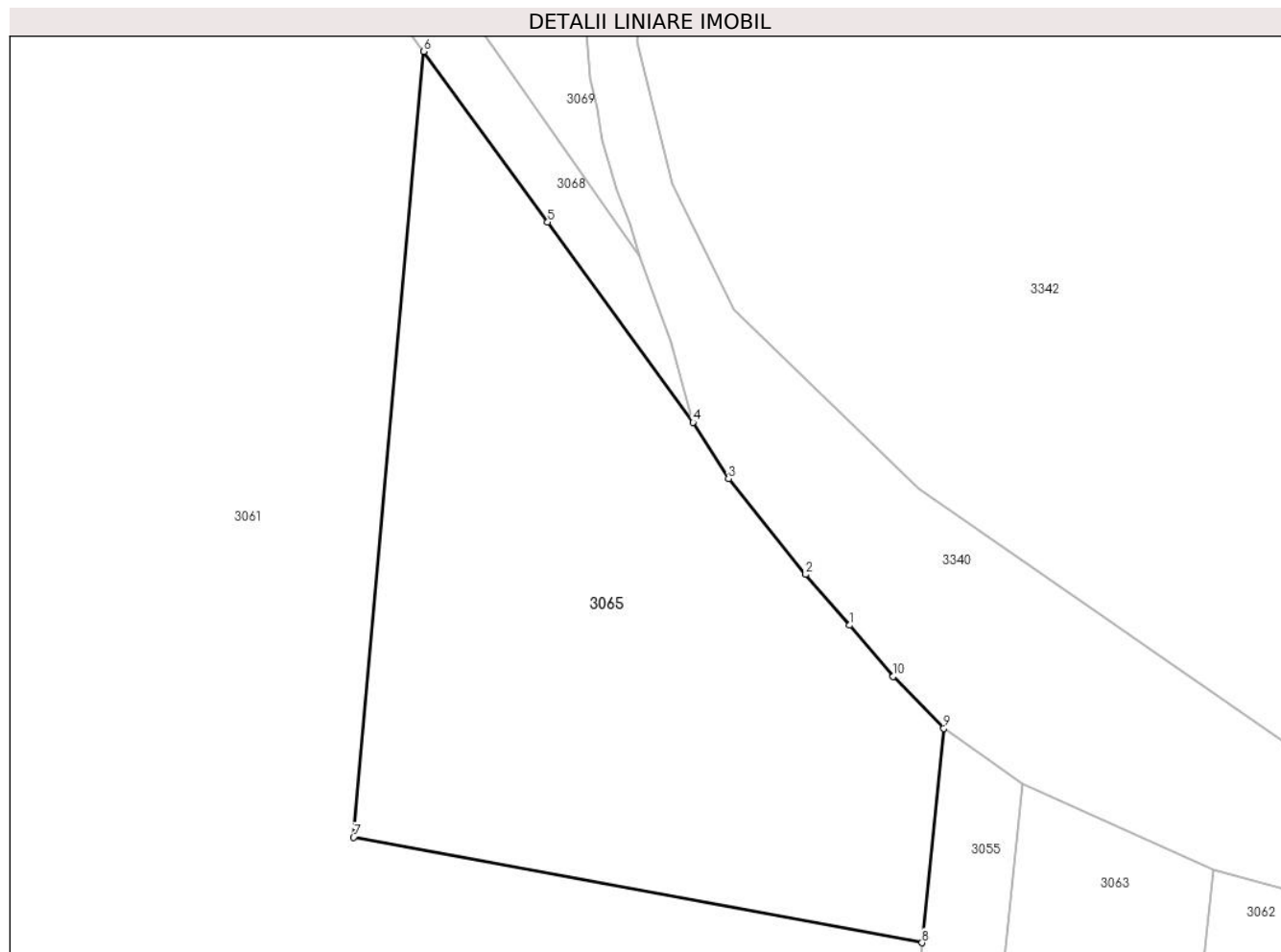
**C. Partea III. SARCINI .**

Inscrieri privind dezmembramintele dreptului de proprietate, drepturi reale de garanție și sarcini	Referințe
NU SUNT	

**Teren**

Nr cadastral	Suprafața (mp)*	Observații / Referințe
	700	

\* Suprafața este determinată în planul de proiecție Stereo 70.



**Date referitoare la teren**

Crt	Categorie folosință	Intra vilan	Suprafața (mp)	Tarla	Parcelă	Nr. topo	Observații / Referințe
1	faneata	NU	700	154	1601/15	-	

**Lungime Segmente**

1) Valorile lungimilor segmentelor sunt obținute din proiecție în plan.

Punct început	X / Y	Punct sfârșit	X / Y	Lungime segment (** (m)
1	326.939,969 446.207,689	2	326.937,77 446.210,215	3.349
2	326.937,77 446.210,215	3	326.933,931 446.214,97	6.111
3	326.933,931 446.214,97	4	326.932,159 446.217,791	3.331
4	326.932,159 446.217,791	5	326.924,916 446.227,751	12.315
5	326.924,916 446.227,751	6	326.918,739 446.236,248	10.505



Punct început	X / Y	Punct sfârşit	X / Y	Lungime segment (** (m)
6	326.918,739 446.236,248	7	326.915,239 446.197,13	39.274
7	326.915,239 446.197,13	8	326.943,57 446.191,88	28.813
8	326.943,57 446.191,88	9	326.944,653 446.202,554	10.729
9	326.944,653 446.202,554	10	326.942,135 446.205,131	3.603
10	326.942,135 446.205,131	1	326.939,969 446.207,689	3.352

\*\* Lungimile segmentelor sunt determinate în planul de proiecție Stereo 70 și sunt rotunjite la 1 milimetru.

\*\*\* Distanța dintre puncte este formată din segmente cumulate ce sunt mai mici decât valoarea 1 milimetru.



**DATE DESPRE IMOBILUL NR. 3066**

Oficiul de Cadastru și Publicitate Imobiliară HUNEDOARA  
Biroul de Cadastru și Publicitate Imobiliară Hateg

**A. Partea I. Descrierea imobilului**

TEREN Extravilan

Adresa: Jud. Hunedoara

Nr. Crt	Nr cadastral Nr. topografic	Suprafața* (mp)	Observații / Referințe
A1		3.168	Sector cadastral:69 Teren neimprejmut;

**B. Partea II. Proprietari și acte**

Inscrieri privitoare la dreptul de proprietate și alte drepturi reale		Referințe
<b>1 / 19/01/2024</b>		
Act Normativ nr. 7, din 13/03/1996 emis de Parlamentul României;		
B1	Inscrierea posesiei, drept de PROPRIETATE, dobândit prin Lege, cota actuala 1/1 1) NEIDENTIFICAT NEIDENTIFICAT	A1
/		
Act Normativ nr. 7, din 13/03/1996 emis de Parlamentul Romaniei (art.13, alin.14);		
B2	Proprietar neidentificat, rezerva comisiei locale de fond funciar	A1

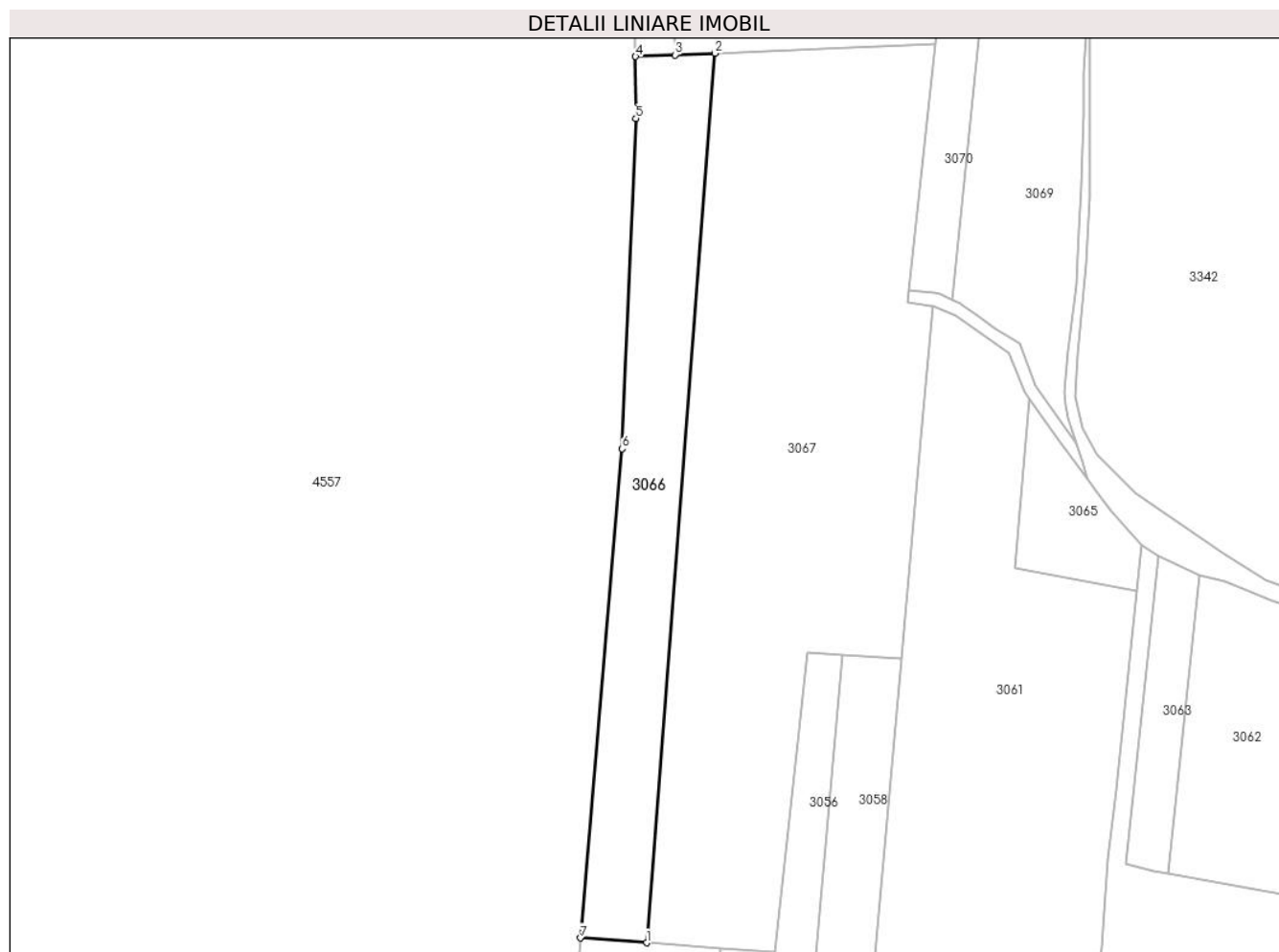
**C. Partea III. SARCINI .**

Inscrieri privind dezmembramintele dreptului de proprietate, drepturi reale de garanție și sarcini	Referințe
NU SUNT	

**Teren**

Nr cadastral	Suprafața (mp)*	Observații / Referințe
	3.168	

\* Suprafața este determinată în planul de proiecție Stereo 70.



**Date referitoare la teren**

Crt	Categorie folosință	Intravilan	Suprafața (mp)	Tarla	Parcelă	Nr. topo	Observații / Referințe
1	faneata	NU	3.168	154	-	-	

**Lungime Segmente**

1) Valorile lungimilor segmentelor sunt obținute din proiecție în plan.

Punct început	X / Y	Punct sfârșit	X / Y	Lungime segment (** (m)
1	326.829,942 446.110,326	2	326.845,757 446.316,378	206.658
2	326.845,757 446.316,378	3	326.836,521 446.315,979	9.245
3	326.836,521 446.315,979	4	326.827,375 446.315,585	9.154
4	326.827,375 446.315,585	5	326.827,468 446.301,26	14.325
5	326.827,468 446.301,26	6	326.824,294 446.224,771	76.555

Punct început	X / Y	Punct sfârşit	X / Y	Lungime segment (** (m)
6	326.824,294 446.224,771	7	326.814,609 446.111,41	113.774
7	326.814,609 446.111,41	1	326.829,942 446.110,326	15.371

\*\* Lungimile segmentelor sunt determinate în planul de proiecţie Stereo 70 şi sunt rotunjite la 1 milimetru.

\*\*\* Distanţa dintre puncte este formată din segmente cumulate ce sunt mai mici decât valoarea 1 milimetru.



**DATE DESPRE IMOBILUL NR. 3067**

Oficiul de Cadastru și Publicitate Imobiliară HUNEDOARA  
Biroul de Cadastru și Publicitate Imobiliară Hateg

**A. Partea I. Descrierea imobilului**

TEREN Extravilan

Adresa: Jud. Hunedoara

Nr. Crt	Nr cadastral Nr. topografic	Suprafața* (mp)	Observații / Referințe
A1		9.500	Sector cadastral:69 Teren neimprejmuit;

**B. Partea II. Proprietari și acte**

Inscrieri privitoare la dreptul de proprietate și alte drepturi reale		Referințe
<b>1 / 19/01/2024</b>		
Act Normativ nr. 7, din 13/03/1996 emis de Parlamentul României;		
B1	Inscrierea posesiei, drept de PROPRIETATE, dobândit prin Lege, cota actuala 1/1 1) NEIDENTIFICAT NEIDENTIFICAT	A1
/		
Act Normativ nr. 7, din 13/03/1996 emis de Parlamentul Romaniei (art.13, alin.14);		
B2	Proprietar neidentificat, rezerva comisiei locale de fond funciar	A1

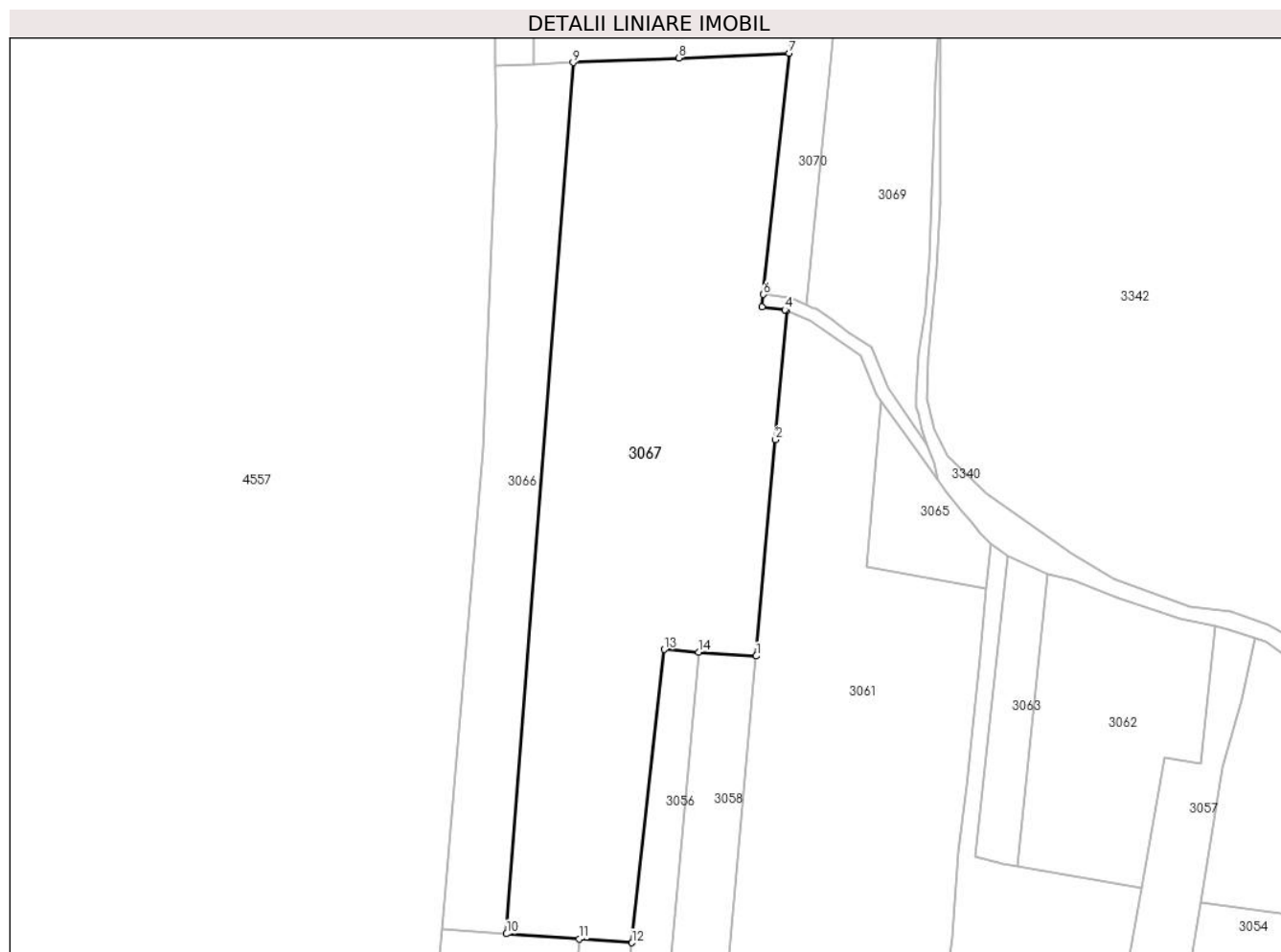
**C. Partea III. SARCINI .**

Inscrieri privind dezmembramintele dreptului de proprietate, drepturi reale de garanție și sarcini	Referințe
NU SUNT	

**Teren**

Nr cadastral	Suprafața (mp)*	Observații / Referințe
	9.500	

\* Suprafața este determinată în planul de proiecție Stereo 70.



**Date referitoare la teren**

Crt	Categorie folosință	Intra vilan	Suprafața (mp)	Tarla	Parcelă	Nr. topo	Observații / Referințe
1	faneata	NU	9.500	154	1601/8	-	

**Lungime Segmente**

1) Valorile lungimilor segmentelor sunt obținute din proiecție în plan.

Punct început	X / Y	Punct sfârșit	X / Y	Lungime segment (** (m)
1	326.889,038 446.176,031	2	326.893,604 446.227,217	51.389
2	326.893,604 446.227,217	3	326.896,325 446.257,719	30.623
3	326.896,325 446.257,719	4	326.895,834 446.257,924	0.532
4	326.895,834 446.257,924	5	326.890,403 446.258,564	5.469
5	326.890,403 446.258,564	6	326.890,755 446.261,543	3.0



Punct început	X / Y	Punct sfârşit	X / Y	Lungime segment (** (m)
6	326.890,755 446.261,543	7	326.896,797 446.318,602	57.378
7	326.896,797 446.318,602	8	326.870,718 446.317,454	26.104
8	326.870,718 446.317,454	9	326.845,757 446.316,378	24.984
9	326.845,757 446.316,378	10	326.829,942 446.110,326	206.658
10	326.829,942 446.110,326	11	326.847,103 446.109,113	17.204
11	326.847,103 446.109,113	12	326.859,647 446.108,226	12.575
12	326.859,647 446.108,226	13	326.867,3 446.177,583	69.778
13	326.867,3 446.177,583	14	326.875,426 446.177,003	8.147
14	326.875,426 446.177,003	1	326.889,038 446.176,031	13.647

\*\* Lungimile segmentelor sunt determinate în planul de proiecție Stereo 70 și sunt rotunjite la 1 milimetru.

\*\*\* Distanța dintre puncte este formată din segmente cumulate ce sunt mai mici decât valoarea 1 milimetru.



**DATE DESPRE IMOBILUL NR. 3068**

Oficiul de Cadastru și Publicitate Imobiliară HUNEDOARA  
Biroul de Cadastru și Publicitate Imobiliară Hateg

**A. Partea I. Descrierea imobilului**

TEREN Extravilan

Adresa: Jud. Hunedoara

Nr. Crt	Nr cadastral Nr. topografic	Suprafața* (mp)	Observații / Referințe
A1		172	Sector cadastral:69 Teren neimprijmit;

**B. Partea II. Proprietari și acte**

Inscrieri privitoare la dreptul de proprietate și alte drepturi reale		Referințe
/		
Act Normativ nr. 7, din 13/03/1996 emis de Parlamentul României;		
B1	Inscrierea posesiei, drept de PROPRIETATE, dobândit prin Lege, cota actuala 1/1 1) NEIDENTIFICAT NEIDENTIFICAT	A1
Act Normativ nr. 7, din 13/03/1996 emis de Parlamentul Romaniei (Art.13, alin 15);		
B2	Se notează mențiunea de proprietar neidentificat	A1

**C. Partea III. SARCINI .**

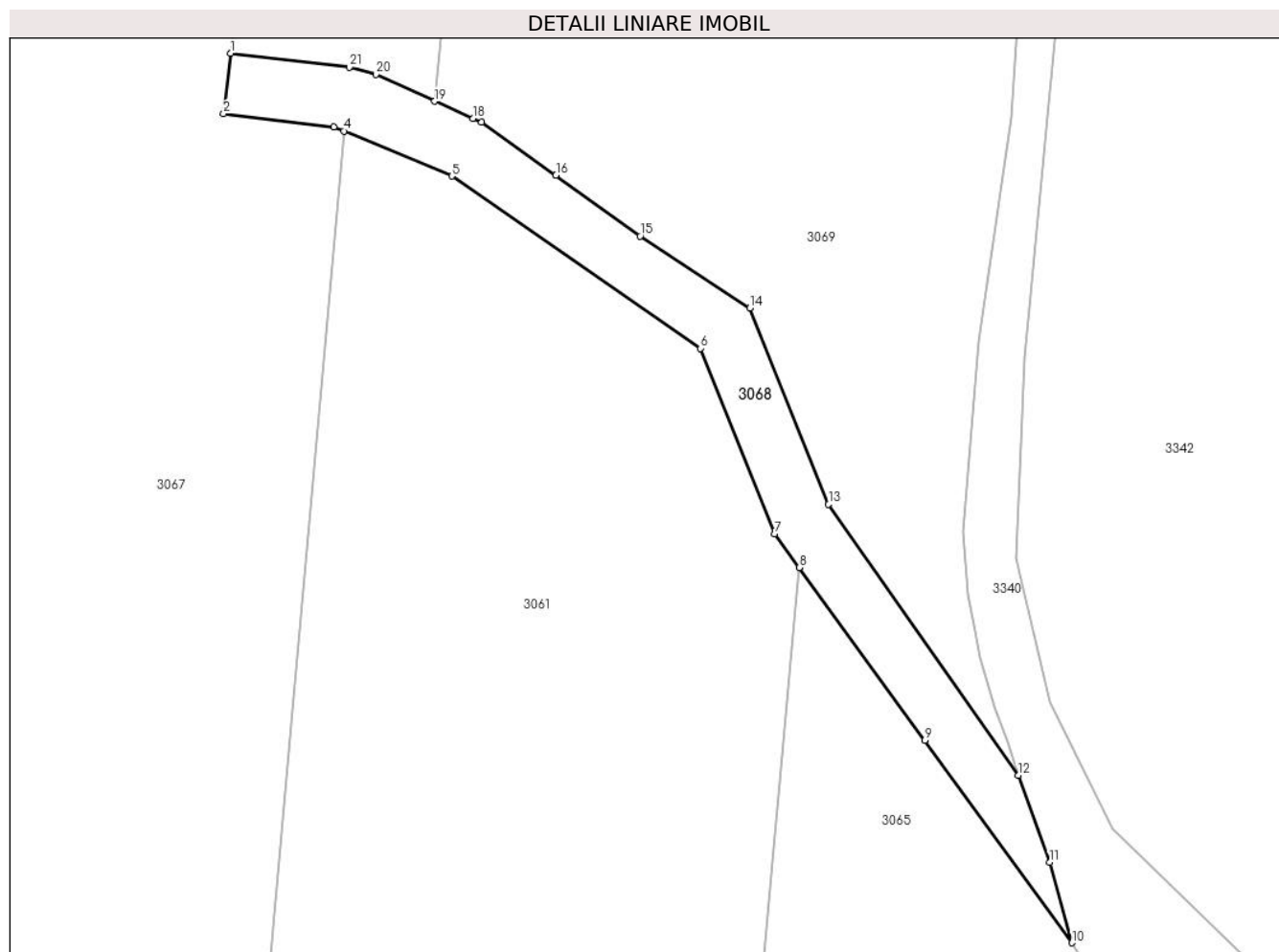
Inscrieri privind dezmembramintele dreptului de proprietate, drepturi reale de garanție și sarcini	Referințe
NU SUNT	

## Anexa Nr. 1 La Partea I

## Teren

Nr cadastral	Suprafața (mp)*	Observații / Referințe
	172	

\* Suprafața este determinată în planul de proiecție Stereo 70.



## Date referitoare la teren

Crt	Categorie folosință	Intra vilan	Suprafața (mp)	Tarla	Parcelă	Nr. topo	Observații / Referințe
1	drum	NU	172	-	-	-	

## Lungime Segmente

1) Valorile lungimilor segmentelor sunt obținute din proiecție în plan.

Punct început	X / Y	Punct sfârșit	X / Y	Lungime segment (** (m)
1	326.890,755 446.261,543	2	326.890,403 446.258,564	3.0
3	326.895,834 446.257,924	4	326.896,325 446.257,719	0.532
5	326.901,64 446.255,503	6	326.913,872 446.247,027	14.882
7	326.917,528 446.237,913	8	326.918,739 446.236,248	2.059
9	326.924,916 446.227,751	10	326.932,159 446.217,791	12.315

Punct început	X / Y	Punct sfârșit	X / Y	Lungime segment (** (m)
2	326.890,403 446.258,564	3	326.895,834 446.257,924	5.469
4	326.896,325 446.257,719	5	326.901,64 446.255,503	5.758
6	326.913,872 446.247,027	7	326.917,528 446.237,913	9.82
8	326.918,739 446.236,248	9	326.924,916 446.227,751	10.505
10	326.932,159 446.217,791	11	326.931,072 446.221,744	4.1

Punct început	X / Y	Punct sfârșit	X / Y	Lungime segment (** (m)
11	326.931,072 446.221,744	12	326.929,522 446.226,031	4.559
13	326.920,183 446.239,352	14	326.916,304 446.249,02	10.417
15	326.910,909 446.252,552	16	326.906,766 446.255,543	5.11
17	326.903,11 446.258,141	18	326.902,684 446.258,334	0.468
19	326.900,802 446.259,186	20	326.897,894 446.260,503	3.192
21	326.896,602 446.260,854	1	326.890,755 446.261,543	5.887

Punct început	X / Y	Punct sfârșit	X / Y	Lungime segment (** (m)
12	326.929,522 446.226,031	13	326.920,183 446.239,352	16.269
14	326.916,304 446.249,02	15	326.910,909 446.252,552	6.448
16	326.906,766 446.255,543	17	326.903,11 446.258,141	4.485
18	326.902,684 446.258,334	19	326.900,802 446.259,186	2.066
20	326.897,894 446.260,503	21	326.896,602 446.260,854	1.339

\*\* Lungimile segmentelor sunt determinate în planul de proiecție Stereo 70 și sunt rotunjite la 1 milimetru.

\*\*\* Distanța dintre puncte este formată din segmente cumulate ce sunt mai mici decât valoarea 1 milimetru.



**DATE DESPRE IMOBILUL NR. 3069**

Oficiul de Cadastru și Publicitate Imobiliară HUNEDOARA  
Biroul de Cadastru și Publicitate Imobiliară Hateg

**A. Partea I. Descrierea imobilului**

TEREN Extravilan

Adresa: Jud. Hunedoara

Nr. Crt	Nr cadastral Nr. topografic	Suprafața* (mp)	Observații / Referințe
A1		3.200	Sector cadastral:69 Teren neimprejmuit;

**B. Partea II. Proprietari și acte**

Inscrieri privitoare la dreptul de proprietate și alte drepturi reale		Referințe
<b>1 / 19/01/2024</b>		
Act Administrativ nr. 41410/74, din 10/04/1997 emis de CJPSDPAT HUNEDOARA;		
B1	Intabulare, drept de PROPRIETATE, dobandit prin Reconstituire, cota actuala 1/1 1) <b>TĂMAȘ TIMOTEI</b> DEFUNCT:Da	A1

**C. Partea III. SARCINI .**

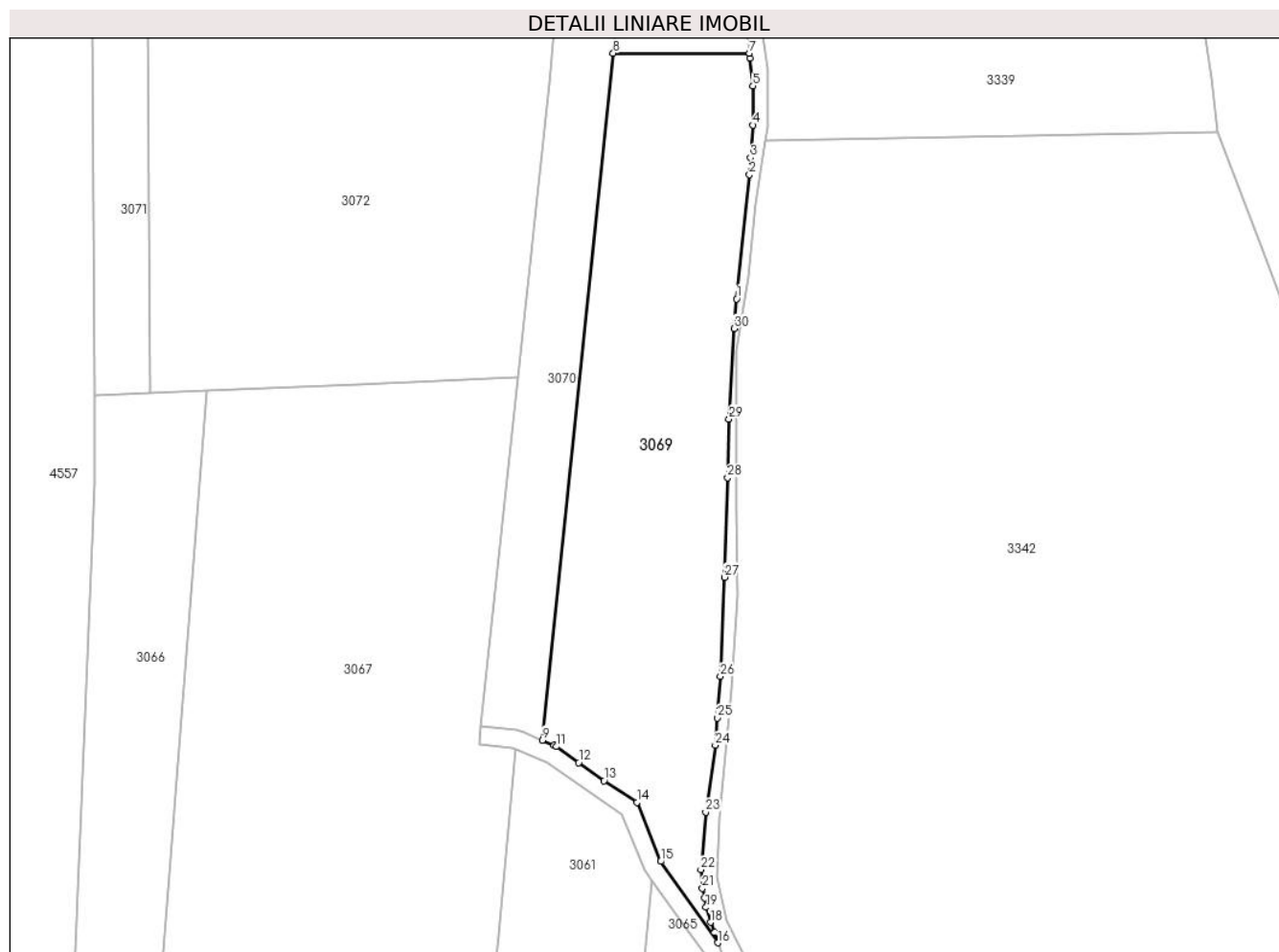
Inscrieri privind dezmembramintele dreptului de proprietate, drepturi reale de garanție și sarcini	Referințe
NU SUNT	

## Anexa Nr. 1 La Partea I

## Teren

Nr cadastral	Suprafața (mp)*	Observații / Referințe
	3.200	

\* Suprafața este determinată în planul de proiecție Stereo 70.



## Date referitoare la teren

Crt	Categorie folosință	Intra vilan	Suprafața (mp)	Tarla	Parcelă	Nr. topo	Observații / Referințe
1	faneata	NU	3.200	154	1601/4	-	

## Lungime Segmente

1) Valorile lungimilor segmentelor sunt obținute din proiecție în plan.

Punct început	X / Y	Punct sfârșit	X / Y	Lungime segment (** (m)	Punct început	X / Y	Punct sfârșit	X / Y	Lungime segment (** (m)
1	326.932,618 446.331,447	2	326.934,72 446.351,767	20.428	2	326.934,72 446.351,767	3	326.934,903 446.354,545	2.784
3	326.934,903 446.354,545	4	326.935,313 446.359,914	5.385	4	326.935,313 446.359,914	5	326.935,317 446.366,327	6.413
5	326.935,317 446.366,327	6	326.934,813 446.370,841	4.542	6	326.934,813 446.370,841	7	326.934,721 446.371,664	0.828
7	326.934,721 446.371,664	8	326.912,408 446.371,664	22.313	8	326.912,408 446.371,664	9	326.900,802 446.259,186	113.075
9	326.900,802 446.259,186	10	326.902,684 446.258,334	2.066	10	326.902,684 446.258,334	11	326.903,11 446.258,141	0.468



Punct început	X / Y	Punct sfârşit	X / Y	Lungime segment (** (m)	Punct început	X / Y	Punct sfârşit	X / Y	Lungime segment (** (m)
11	326.903,11 446.258,141	12	326.906,766 446.255,543	4.485	12	326.906,766 446.255,543	13	326.910,909 446.252,552	5.11
13	326.910,909 446.252,552	14	326.916,304 446.249,02	6.448	14	326.916,304 446.249,02	15	326.920,183 446.239,352	10.417
15	326.920,183 446.239,352	16	326.929,522 446.226,031	16.269	16	326.929,522 446.226,031	17	326.929,021 446.227,693	1.736
17	326.929,021 446.227,693	18	326.928,338 446.229,377	1.817	18	326.928,338 446.229,377	19	326.927,609 446.231,835	2.564
19	326.927,609 446.231,835	20	326.927,358 446.233,405	1.59	20	326.927,358 446.233,405	21	326.927,017 446.234,93	1.563
21	326.927,017 446.234,93	22	326.926,789 446.238,017	3.095	22	326.926,789 446.238,017	23	326.927,563 446.247,406	9.421
23	326.927,563 446.247,406	24	326.929,159 446.258,389	11.098	24	326.929,159 446.258,389	25	326.929,477 446.262,828	4.45
25	326.929,477 446.262,828	26	326.929,96 446.269,639	6.828	26	326.929,96 446.269,639	27	326.930,655 446.285,899	16.275
27	326.930,655 446.285,899	28	326.931,155 446.302,176	16.285	28	326.931,155 446.302,176	29	326.931,38 446.311,794	9.621
29	326.931,38 446.311,794	30	326.932,208 446.326,592	14.821	30	326.932,208 446.326,592	1	326.932,618 446.331,447	4.872

\*\* Lungimile segmentelor sunt determinate în planul de proiecție Stereo 70 și sunt rotunjite la 1 milimetru.

\*\*\* Distanța dintre puncte este formată din segmente cumulate ce sunt mai mici decât valoarea 1 milimetru.



**DATE DESPRE IMOBILUL NR. 3070**

Oficiul de Cadastru și Publicitate Imobiliară HUNEDOARA  
Biroul de Cadastru și Publicitate Imobiliară Hateg

**A. Partea I. Descrierea imobilului**

TEREN Extravilan

Adresa: Jud. Hunedoara

Nr. Crt	Nr cadastral Nr. topografic	Suprafața* (mp)	Observații / Referințe
A1	61280	1.400	Sector cadastral:69 Teren neimprijmit;

**B. Partea II. Proprietari și acte**

Inscrieri privitoare la dreptul de proprietate și alte drepturi reale	Referințe
<b>13805 / 10/05/2019</b>	
Act Administrativ nr. 20/2467, din 19/02/2008 emis de Comisia Judeteana Hunedoara;	
B1	A1
Intabulare, drept de PROPRIETATE, dobandit prin Reconstituire, cota actuala 1/1, cota initiala 1/1	
1) TOTESTEAN PAULIN	

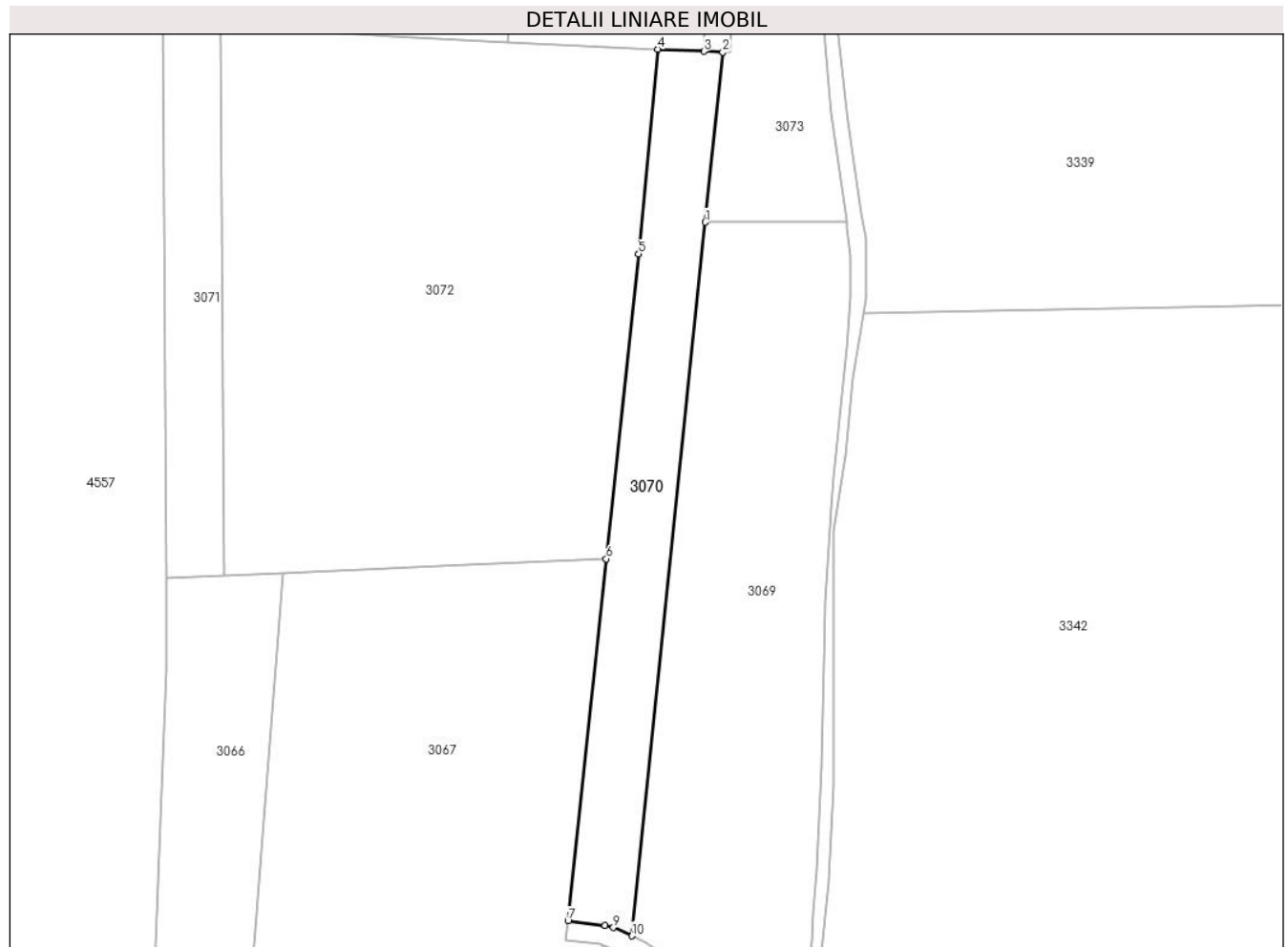
**C. Partea III. SARCINI .**

Inscrieri privind dezmembramintele dreptului de proprietate, drepturi reale de garanție și sarcini	Referințe
NU SUNT	

**Teren**

Nr cadastral	Suprafața (mp)*	Observații / Referințe
61280	1.400	

\* Suprafața este determinată în planul de proiecție Stereo 70.



**Date referitoare la teren**

Crt	Categorie folosință	Intra vilan	Suprafața (mp)	Tarla	Parcelă	Nr. topo	Observații / Referințe
1	faneata	NU	1.400	154	1601/5	-	

**Lungime Segmente**

1) Valorile lungimilor segmentelor sunt obținute din proiecție în plan.

Punct început	X / Y	Punct sfârșit	X / Y	Lungime segment (** (m)
1	326.912,408 446.371,664	2	326.915,172 446.398,449	26.927
2	326.915,172 446.398,449	3	326.912,169 446.398,589	3.006
3	326.912,169 446.398,589	4	326.904,931 446.398,927	7.246
4	326.904,931 446.398,927	5	326.901,886 446.366,65	32.42
5	326.901,886 446.366,65	6	326.896,797 446.318,602	48.317

Punct început	X / Y	Punct sfârşit	X / Y	Lungime segment (** (m)
6	326.896,797 446.318,602	7	326.890,755 446.261,543	57.378
7	326.890,755 446.261,543	8	326.896,602 446.260,854	5.887
8	326.896,602 446.260,854	9	326.897,894 446.260,503	1.339
9	326.897,894 446.260,503	10	326.900,802 446.259,186	3.192
10	326.900,802 446.259,186	1	326.912,408 446.371,664	113.075

\*\* Lungimile segmentelor sunt determinate în planul de proiecție Stereo 70 și sunt rotunjite la 1 milimetru.

\*\*\* Distanța dintre puncte este formată din segmente cumulate ce sunt mai mici decât valoarea 1 milimetru.



**DATE DESPRE IMOBILUL NR. 3071**

Oficiul de Cadastru și Publicitate Imobiliară HUNEDOARA  
Biroul de Cadastru și Publicitate Imobiliară Hateg

**A. Partea I. Descrierea imobilului**

TEREN Extravilan

Adresa: Jud. Hunedoara

Nr. Crt	Nr cadastral Nr. topografic	Suprafața* (mp)	Observații / Referințe
A1		800	Sector cadastral:69 Teren neimprejmuit;

**B. Partea II. Proprietari și acte**

Inscrieri privitoare la dreptul de proprietate și alte drepturi reale		Referințe
<b>1 / 19/01/2024</b>		
Act Normativ nr. 7, din 13/03/1996 emis de Parlamentul României;		
B1	Inscrierea posesiei, drept de PROPRIETATE, dobândit prin Lege, cota actuala 1/1 1) NEIDENTIFICAT NEIDENTIFICAT	A1
/		
Act Normativ nr. 7, din 13/03/1996 emis de Parlamentul Romaniei (art.13, alin.14);		
B2	Proprietar neidentificat, rezerva comisiei locale de fond funciar	A1

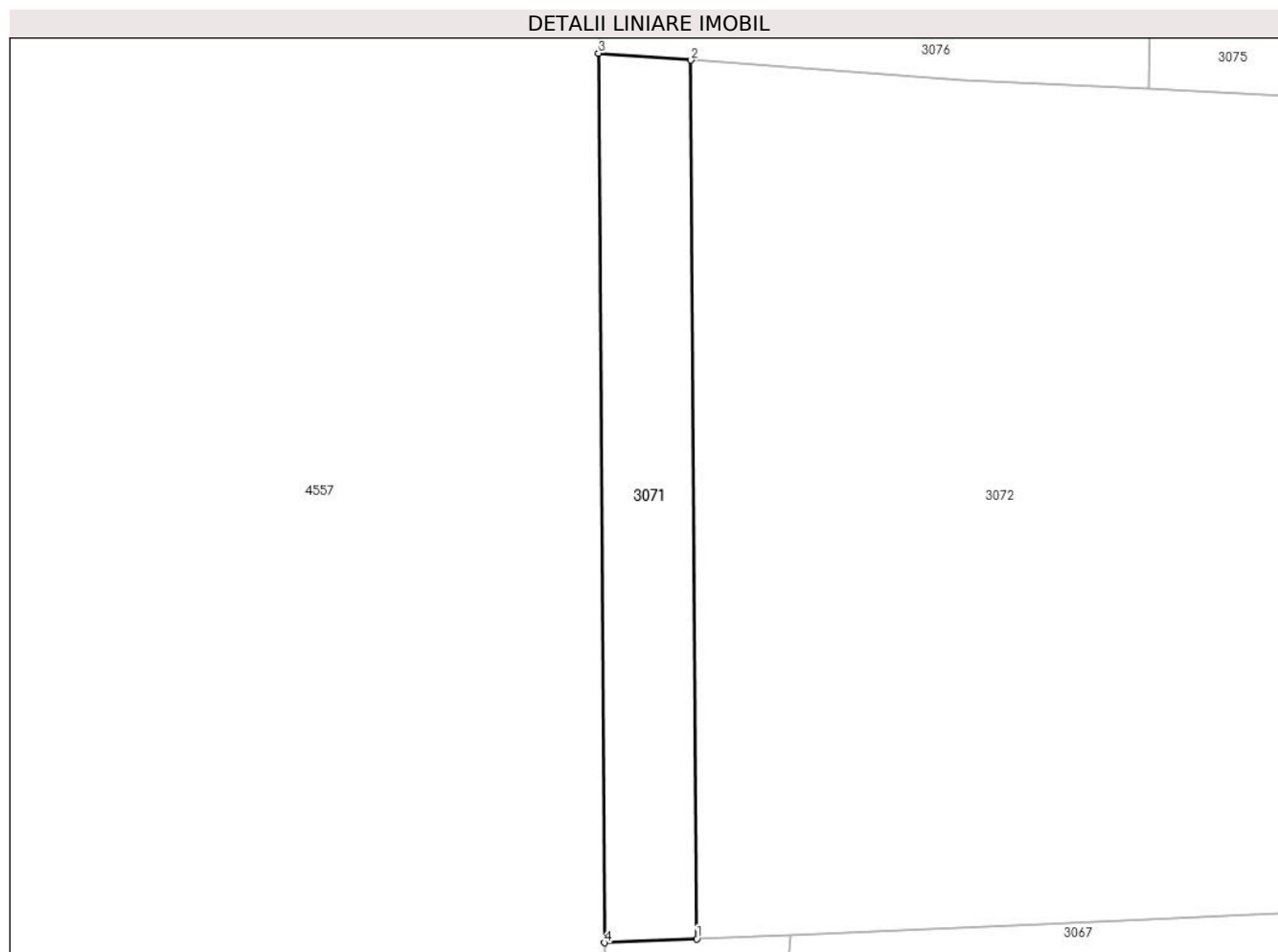
**C. Partea III. SARCINI .**

Inscrieri privind dezmembramintele dreptului de proprietate, drepturi reale de garanție și sarcini	Referințe
NU SUNT	

**Teren**

Nr cadastral	Suprafața (mp)*	Observații / Referințe
	800	

\* Suprafața este determinată în planul de proiecție Stereo 70.



**Date referitoare la teren**

Crt	Categorie folosință	Intravilan	Suprafața (mp)	Tarla	Parcelă	Nr. topo	Observații / Referințe
1	faneata	NU	800	154	1601/7	-	

**Lungime Segmente**

1) Valorile lungimilor segmentelor sunt obținute din proiecție în plan.

Punct început	X / Y	Punct sfârșit	X / Y	Lungime segment (** (m)
1	326.836,521 446.315,979	2	326.835,957 446.402,893	86.916
2	326.835,957 446.402,893	3	326.826,805 446.403,575	9.177
3	326.826,805 446.403,575	4	326.827,375 446.315,585	87.992
4	326.827,375 446.315,585	1	326.836,521 446.315,979	9.154

\*\* Lungimile segmentelor sunt determinate în planul de proiecție Stereo 70 și sunt rotunjite la 1 milimetru.



**\*\*\* Distanţa dintre puncte este formată din segmente cumulate ce sunt mai mici decât valoarea 1 milimetru.**



**DATE DESPRE IMOBILUL NR. 3072**

Oficiul de Cadastru și Publicitate Imobiliară HUNEDOARA  
Biroul de Cadastru și Publicitate Imobiliară Hateg

**A. Partea I. Descrierea imobilului**

TEREN Extravilan

Adresa: Jud. Hunedoara

Nr. Crt	Nr cadastral Nr. topografic	Suprafața* (mp)	Observații / Referințe
A1		5.400	Sector cadastral:69 Teren neimprijmit;

**B. Partea II. Proprietari și acte**

Inscrieri privitoare la dreptul de proprietate și alte drepturi reale	Referințe
<b>1 / 19/01/2024</b>	
Act Administrativ nr. 24501/12, din 14/08/2001 emis de CJPSDPAT HUNEDOARA;	
B1	A1
Intabulare, drept de PROPRIETATE, dobandit prin Reconstituire, cota actuala 1/1 1) BUGARIU IULIAN	

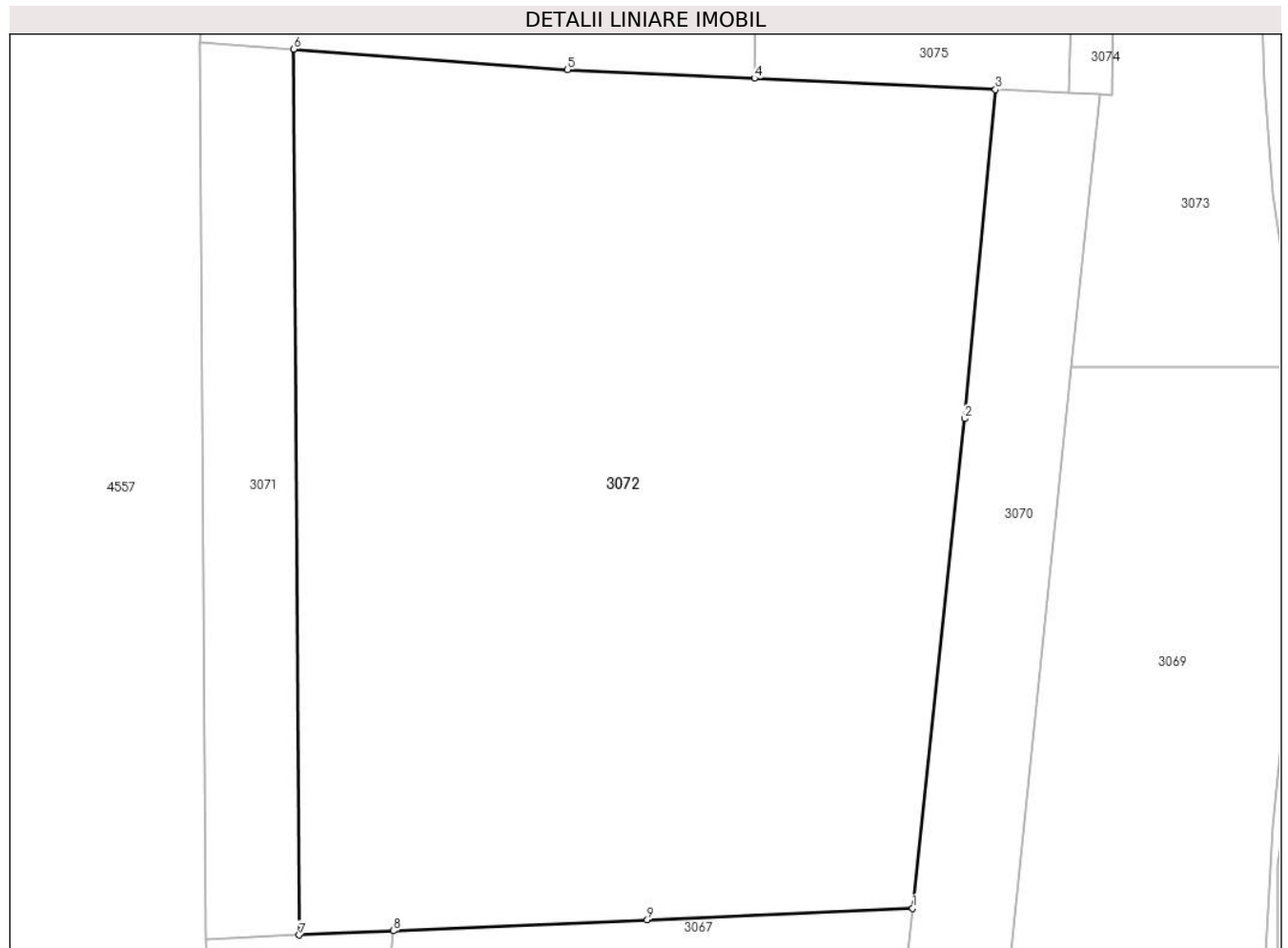
**C. Partea III. SARCINI .**

Inscrieri privind dezmembramintele dreptului de proprietate, drepturi reale de garanție și sarcini	Referințe
NU SUNT	

**Teren**

Nr cadastral	Suprafața (mp)*	Observații / Referințe
	5.400	

\* Suprafața este determinată în planul de proiecție Stereo 70.



**Date referitoare la teren**

Crt	Categorie folosință	Intravilan	Suprafața (mp)	Tarla	Parcelă	Nr. topo	Observații / Referințe
1	faneata	NU	5.400	154	1601/6	-	

**Lungime Segmente**

1) Valorile lungimilor segmentelor sunt obținute din proiecție în plan.

Punct început	X / Y	Punct sfârșit	X / Y	Lungime segment (** (m)
1	326.896,797 446.318,602	2	326.901,886 446.366,65	48.317
2	326.901,886 446.366,65	3	326.904,931 446.398,927	32.42
3	326.904,931 446.398,927	4	326.881,248 446.400,032	23.709
4	326.881,248 446.400,032	5	326.862,876 446.400,889	18.392
5	326.862,876 446.400,889	6	326.835,957 446.402,893	26.993

Punct început	X / Y	Punct sfârşit	X / Y	Lungime segment (** (m)
6	326.835,957 446.402,893	7	326.836,521 446.315,979	86.916
7	326.836,521 446.315,979	8	326.845,757 446.316,378	9.245
8	326.845,757 446.316,378	9	326.870,718 446.317,454	24.984
9	326.870,718 446.317,454	1	326.896,797 446.318,602	26.104

\*\* Lungimile segmentelor sunt determinate în planul de proiecție Stereo 70 și sunt rotunjite la 1 milimetru.

\*\*\* Distanța dintre puncte este formată din segmente cumulate ce sunt mai mici decât valoarea 1 milimetru.



**DATE DESPRE IMOBILUL NR. 3073**

Oficiul de Cadastru și Publicitate Imobiliară HUNEDOARA  
Biroul de Cadastru și Publicitate Imobiliară Hateg

**A. Partea I. Descrierea imobilului**

TEREN Extravilan

Adresa: Jud. Hunedoara

Nr. Crt	Nr cadastral Nr. topografic	Suprafața* (mp)	Observații / Referințe
A1		1.100	Sector cadastral:69 Teren neimpregmuit;

**B. Partea II. Proprietari și acte**

Inscrieri privitoare la dreptul de proprietate și alte drepturi reale		Referințe
<b>1 / 19/01/2024</b>		
Act Administrativ nr. 91054/475, din 29/06/2006 emis de CJPSDPAT HUNEDOARA;		
B1	Intabulare, drept de PROPRIETATE, dobandit prin Reconstituire, cota actuala 1/1 1) CORUI MARIUCA DEFUNCT:Da	A1

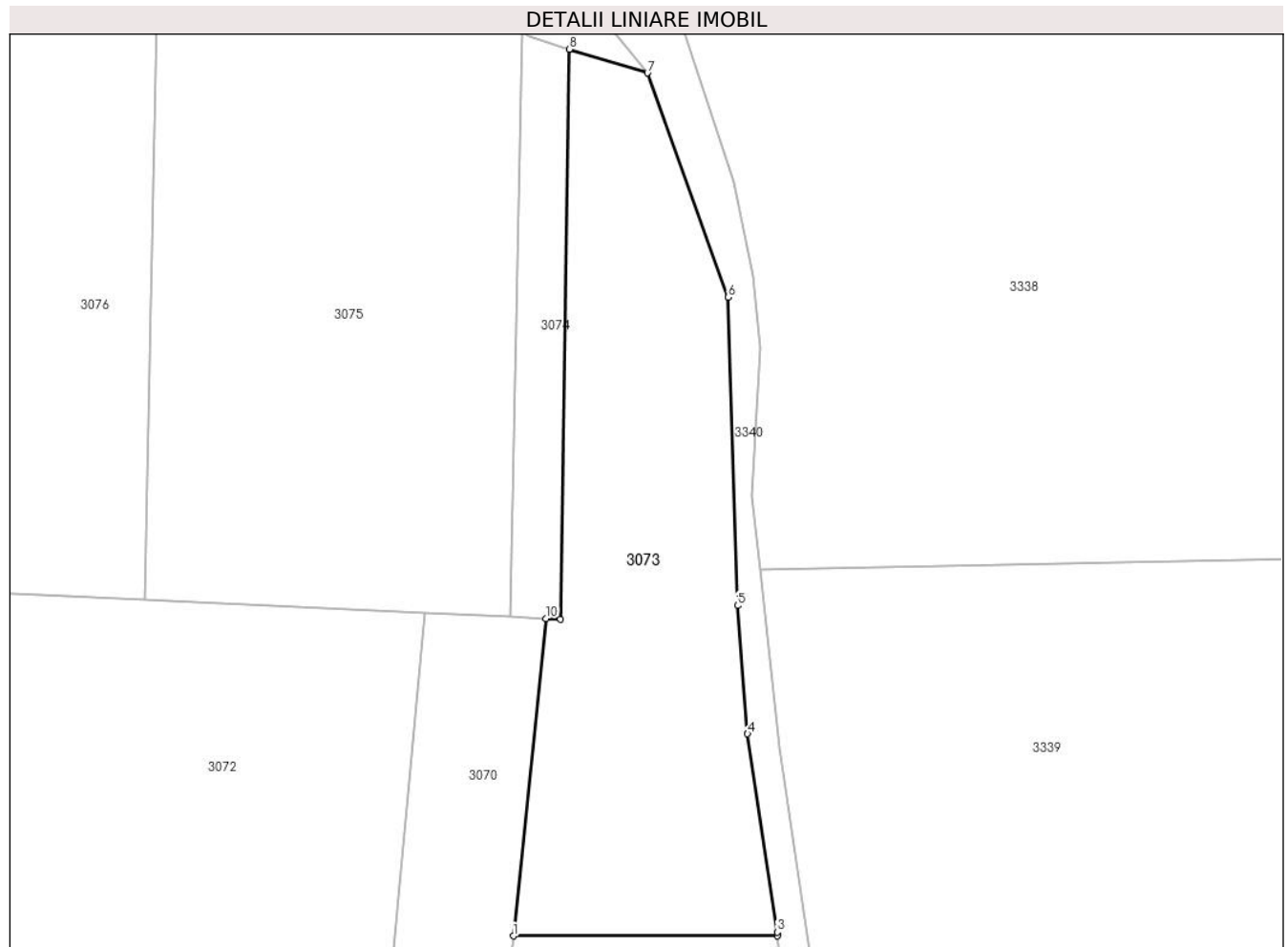
**C. Partea III. SARCINI .**

Inscrieri privind dezmembramintele dreptului de proprietate, drepturi reale de garanție și sarcini	Referințe
NU SUNT	

**Teren**

Nr cadastral	Suprafața (mp)*	Observații / Referințe
	1.100	

\* Suprafața este determinată în planul de proiecție Stereo 70.



**Date referitoare la teren**

Crt	Categorie folosință	Intravilan	Suprafața (mp)	Tarla	Parcelă	Nr. topo	Observații / Referințe
1	faneata	NU	1.100	154	1601/3	-	

**Lungime Segmente**

1) Valorile lungimilor segmentelor sunt obținute din proiecție în plan.

Punct început	X / Y	Punct sfârșit	X / Y	Lungime segment (** (m)
1	326.912,408 446.371,664	2	326.934,721 446.371,664	22.313
2	326.934,721 446.371,664	3	326.934,686 446.371,982	0.32
3	326.934,686 446.371,982	4	326.932,193 446.388,72	16.923
4	326.932,193 446.388,72	5	326.931,348 446.399,545	10.858
5	326.931,348 446.399,545	6	326.930,555 446.425,57	26.037



Punct început	X / Y	Punct sfârşit	X / Y	Lungime segment (** (m)
6	326.930,555 446.425,57	7	326.923,738 446.444,508	20.128
7	326.923,738 446.444,508	8	326.917,128 446.446,511	6.907
8	326.917,128 446.446,511	9	326.916,402 446.398,392	48.124
9	326.916,402 446.398,392	10	326.915,172 446.398,449	1.231
10	326.915,172 446.398,449	1	326.912,408 446.371,664	26.927

\*\* Lungimile segmentelor sunt determinate în planul de proiecţie Stereo 70 şi sunt rotunjite la 1 milimetru.

\*\*\* Distanţa dintre puncte este formată din segmente cumulate ce sunt mai mici decât valoarea 1 milimetru.



**DATE DESPRE IMOBILUL NR. 3074**

Oficiul de Cadastru și Publicitate Imobiliară HUNEDOARA  
Biroul de Cadastru și Publicitate Imobiliară Hateg

**A. Partea I. Descrierea imobilului**

TEREN Extravilan

Adresa: Jud. Hunedoara

Nr. Crt	Nr cadastral Nr. topografic	Suprafața* (mp)	Observații / Referințe
A1		200	Sector cadastral:69 Teren neimprejmuit;

**B. Partea II. Proprietari și acte**

Inscrieri privitoare la dreptul de proprietate și alte drepturi reale		Referințe
<b>1 / 19/01/2024</b>		
Act Administrativ nr. 24501/12, din 14/08/2001 emis de CJPSDPAT HUNEDOARA;		
B1	Intabulare, drept de PROPRIETATE, dobandit prin Reconstituire, cota actuala 1/1 1) BUGARIU IULIAN	A1

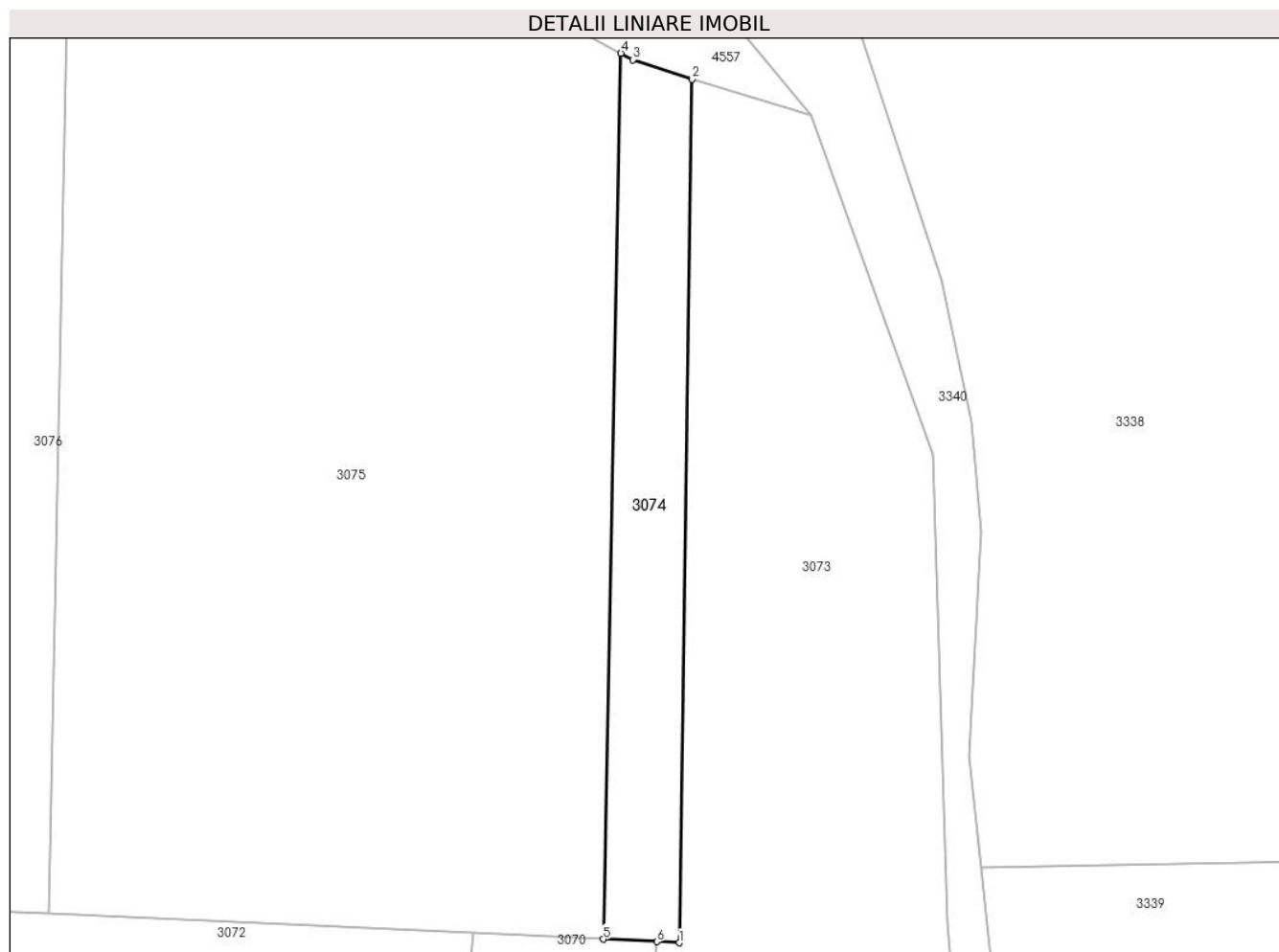
**C. Partea III. SARCINI .**

Inscrieri privind dezmembramintele dreptului de proprietate, drepturi reale de garanție și sarcini	Referințe
NU SUNT	

**Teren**

Nr cadastral	Suprafața (mp)*	Observații / Referințe
	200	

\* Suprafața este determinată în planul de proiecție Stereo 70.



**Date referitoare la teren**

Crt	Categorie folosință	Intra vilan	Suprafața (mp)	Tarla	Parcelă	Nr. topo	Observații / Referințe
1	faneata	NU	200	154	1601/2	-	

**Lungime Segmente**

1) Valorile lungimilor segmentelor sunt obținute din proiecție în plan.

Punct început	X / Y	Punct sfârșit	X / Y	Lungime segment (** (m)
1	326.916,402 446.398,392	2	326.917,128 446.446,511	48.124
2	326.917,128 446.446,511	3	326.913,812 446.447,598	3.49
3	326.913,812 446.447,598	4	326.913,156 446.447,96	0.749
4	326.913,156 446.447,96	5	326.912,169 446.398,589	49.381
5	326.912,169 446.398,589	6	326.915,172 446.398,449	3.006

Punct început	X / Y	Punct sfârşit	X / Y	Lungime segment (** (m)
6	326.915,172 446.398,449	1	326.916,402 446.398,392	1.231

\*\* Lungimile segmentelor sunt determinate în planul de proiecţie Stereo 70 şi sunt rotunjite la 1 milimetru.

\*\*\* Distanţa dintre puncte este formată din segmente cumulate ce sunt mai mici decât valoarea 1 milimetru.



**DATE DESPRE IMOBILUL NR. 3075**

Oficiul de Cadastru și Publicitate Imobiliară HUNEDOARA  
Biroul de Cadastru și Publicitate Imobiliară Hateg

**A. Partea I. Descrierea imobilului**

TEREN Extravilan

Adresa: Jud. Hunedoara

Nr. Crt	Nr cadastral Nr. topografic	Suprafața* (mp)	Observații / Referințe
A1		1.800	Sector cadastral:69 Teren neimprejmuit;

**B. Partea II. Proprietari și acte**

Inscrieri privitoare la dreptul de proprietate și alte drepturi reale		Referințe
<b>1 / 19/01/2024</b>		
Act Administrativ nr. 41410/81, din 07/10/1997 emis de CJPSDPAT HUNEDOARA;		
B1	Intabulare, drept de PROPRIETATE, dobandit prin Reconstituire, cota actuala 1/1 1) VASIONI VALER DEFUNCT:Da	A1

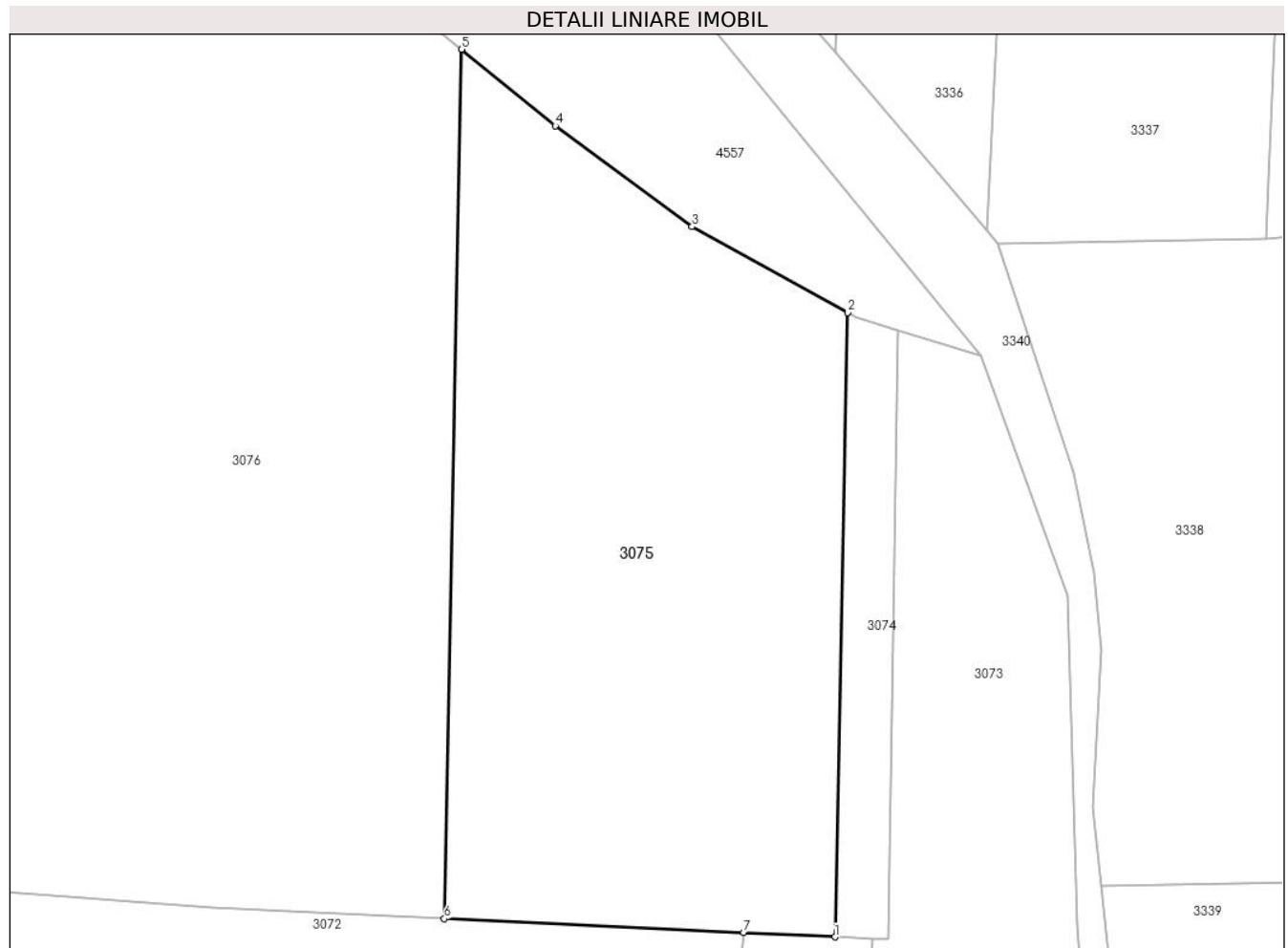
**C. Partea III. SARCINI .**

Inscrieri privind dezmembramintele dreptului de proprietate, drepturi reale de garanție și sarcini	Referințe
NU SUNT	

**Teren**

Nr cadastral	Suprafața (mp)*	Observații / Referințe
	1.800	

\* Suprafața este determinată în planul de proiecție Stereo 70.



**Date referitoare la teren**

Crt	Categorie folosință	Intravilan	Suprafața (mp)	Tarla	Parcelă	Nr. topo	Observații / Referințe
1	faneata	NU	1.800	154	1601/1/1	-	

**Lungime Segmente**

1) Valorile lungimilor segmentelor sunt obținute din proiecție în plan.

Punct început	X / Y	Punct sfârșit	X / Y	Lungime segment (** (m)
1	326.912,169 446.398,589	2	326.913,156 446.447,96	49.381
2	326.913,156 446.447,96	3	326.900,859 446.454,745	14.045
3	326.900,859 446.454,745	4	326.890,015 446.462,714	13.457
4	326.890,015 446.462,714	5	326.882,621 446.468,769	9.557
5	326.882,621 446.468,769	6	326.881,248 446.400,032	68.751



Punct început	X / Y	Punct sfârşit	X / Y	Lungime segment (** (m)
6	326.881,248 446.400,032	7	326.904,931 446.398,927	23.709
7	326.904,931 446.398,927	1	326.912,169 446.398,589	7.246

\*\* Lungimile segmentelor sunt determinate în planul de proiecţie Stereo 70 şi sunt rotunjite la 1 milimetru.

\*\*\* Distanţa dintre puncte este formată din segmente cumulate ce sunt mai mici decât valoarea 1 milimetru.



**DATE DESPRE IMOBILUL NR. 3076**

Oficiul de Cadastru și Publicitate Imobiliară HUNEDOARA  
Biroul de Cadastru și Publicitate Imobiliară Hateg

**A. Partea I. Descrierea imobilului**

TEREN Extravilan

Adresa: Jud. Hunedoara

Nr. Crt	Nr cadastral Nr. topografic	Suprafața* (mp)	Observații / Referințe
A1		4.500	Sector cadastral:69 Teren neimprejmuit;

**B. Partea II. Proprietari și acte**

Inscrieri privitoare la dreptul de proprietate și alte drepturi reale		Referințe
<b>1 / 19/01/2024</b>		
Act Administrativ nr. 41410/81, din 07/10/1997 emis de CJPSDPAT HUNEDOARA;		
B1	Intabulare, drept de PROPRIETATE, dobandit prin Reconstituire, cota actuala 1/1 1) VASIONI VALER DEFUNCT:Da	A1

**C. Partea III. SARCINI .**

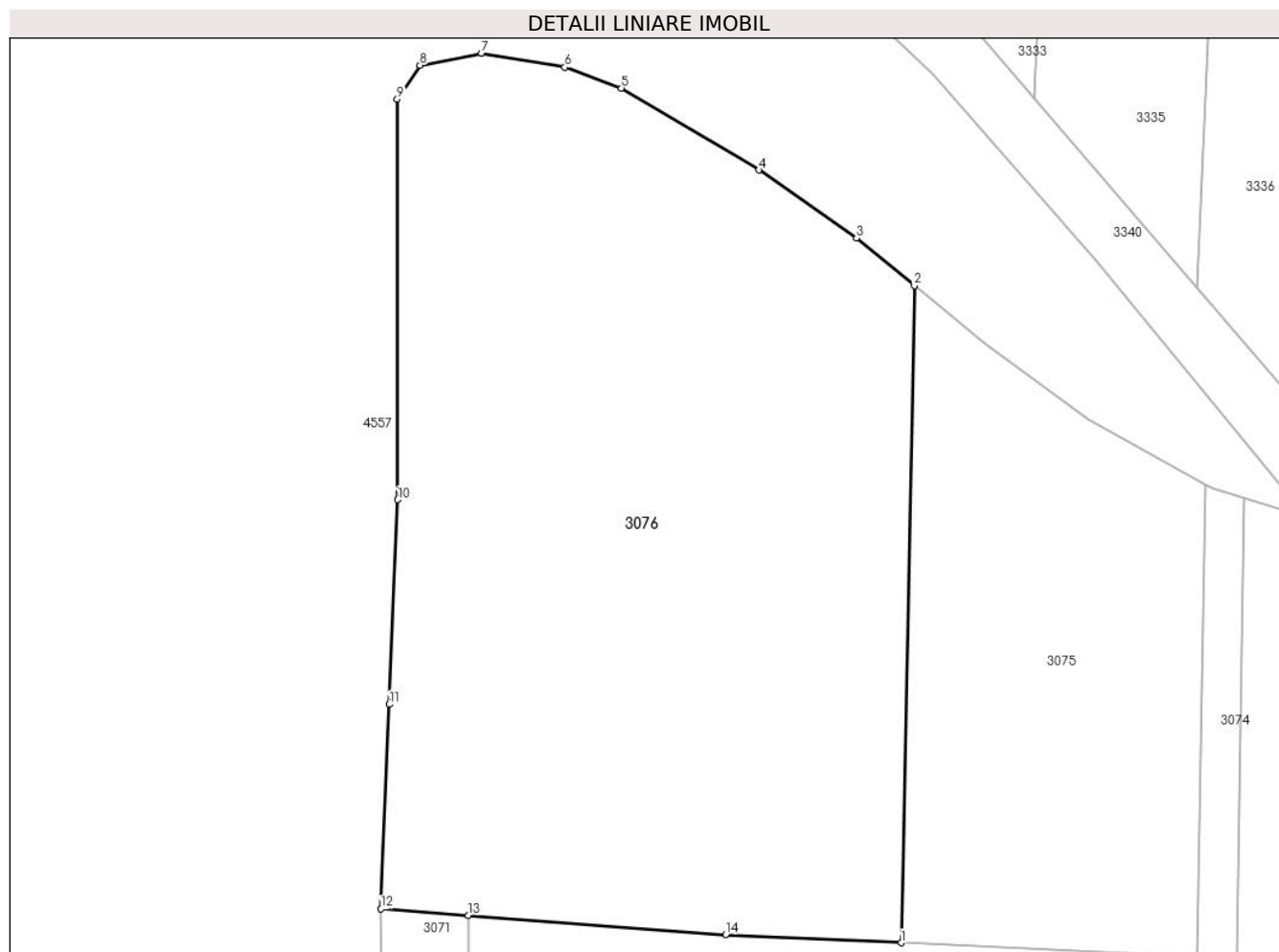
Inscrieri privind dezmembramintele dreptului de proprietate, drepturi reale de garanție și sarcini	Referințe
NU SUNT	

## Anexa Nr. 1 La Partea I

## Teren

Nr cadastral	Suprafața (mp)*	Observații / Referințe
	4.500	

\* Suprafața este determinată în planul de proiecție Stereo 70.



## Date referitoare la teren

Crt	Categorie folosință	Intravilan	Suprafața (mp)	Tarla	Parcelă	Nr. topo	Observații / Referințe
1	faneata	NU	4.500	154	1601/1/2	-	

## Lungime Segmente

1) Valorile lungimilor segmentelor sunt obținute din proiecție în plan.

Punct început	X / Y	Punct sfârșit	X / Y	Lungime segment (** (m)
1	326.881,248 446.400,032	2	326.882,621 446.468,769	68.751
2	326.882,621 446.468,769	3	326.876,561 446.473,732	7.833
3	326.876,561 446.473,732	4	326.866,36 446.480,835	12.43
4	326.866,36 446.480,835	5	326.851,975 446.489,405	16.744
5	326.851,975 446.489,405	6	326.846,038 446.491,605	6.332

Punct început	X / Y	Punct sfârșit	X / Y	Lungime segment (** (m)
6	326.846,038 446.491,605	7	326.837,331 446.493,062	8.828
7	326.837,331 446.493,062	8	326.830,901 446.491,808	6.551
8	326.830,901 446.491,808	9	326.828,497 446.488,25	4.294
9	326.828,497 446.488,25	10	326.828,562 446.446,368	41.882
10	326.828,562 446.446,368	11	326.827,683 446.424,971	21.415
11	326.827,683 446.424,971	12	326.826,805 446.403,575	21.414
12	326.826,805 446.403,575	13	326.835,957 446.402,893	9.177
13	326.835,957 446.402,893	14	326.862,876 446.400,889	26.993
14	326.862,876 446.400,889	1	326.881,248 446.400,032	18.392

\*\* Lungimile segmentelor sunt determinate în planul de proiecție Stereo 70 și sunt rotunjite la 1 milimetru.

\*\*\* Distanța dintre puncte este formată din segmente cumulate ce sunt mai mici decât valoarea 1 milimetru.



**DATE DESPRE IMOBILUL NR. 3077**

Oficiul de Cadastru și Publicitate Imobiliară HUNEDOARA  
Biroul de Cadastru și Publicitate Imobiliară Hateg

**A. Partea I. Descrierea imobilului**

TEREN Extravilan

Adresa: Jud. Hunedoara

Nr. Crt	Nr cadastral Nr. topografic	Suprafața* (mp)	Observații / Referințe
A1		52.360	Sector cadastral:70 Teren neimprejmit;

**B. Partea II. Proprietari și acte**

Inscrieri privitoare la dreptul de proprietate și alte drepturi reale		Referințe
<b>1 / 19/01/2024</b>		
Act Normativ nr. 7, din 13/03/1996 emis de Parlamentul României;		
B1	Inscrierea posesiei, drept de PROPRIETATE, dobândit prin Lege, cota actuala 1/1 1) NEIDENTIFICAT NEIDENTIFICAT	A1
/		
Act Normativ nr. 7, din 13/03/1996 emis de Parlamentul Romaniei (art.13, alin. 14);		
B2	Proprietar neidentificat, rezerva comisiei locale de fond funciar	A1

**C. Partea III. SARCINI .**

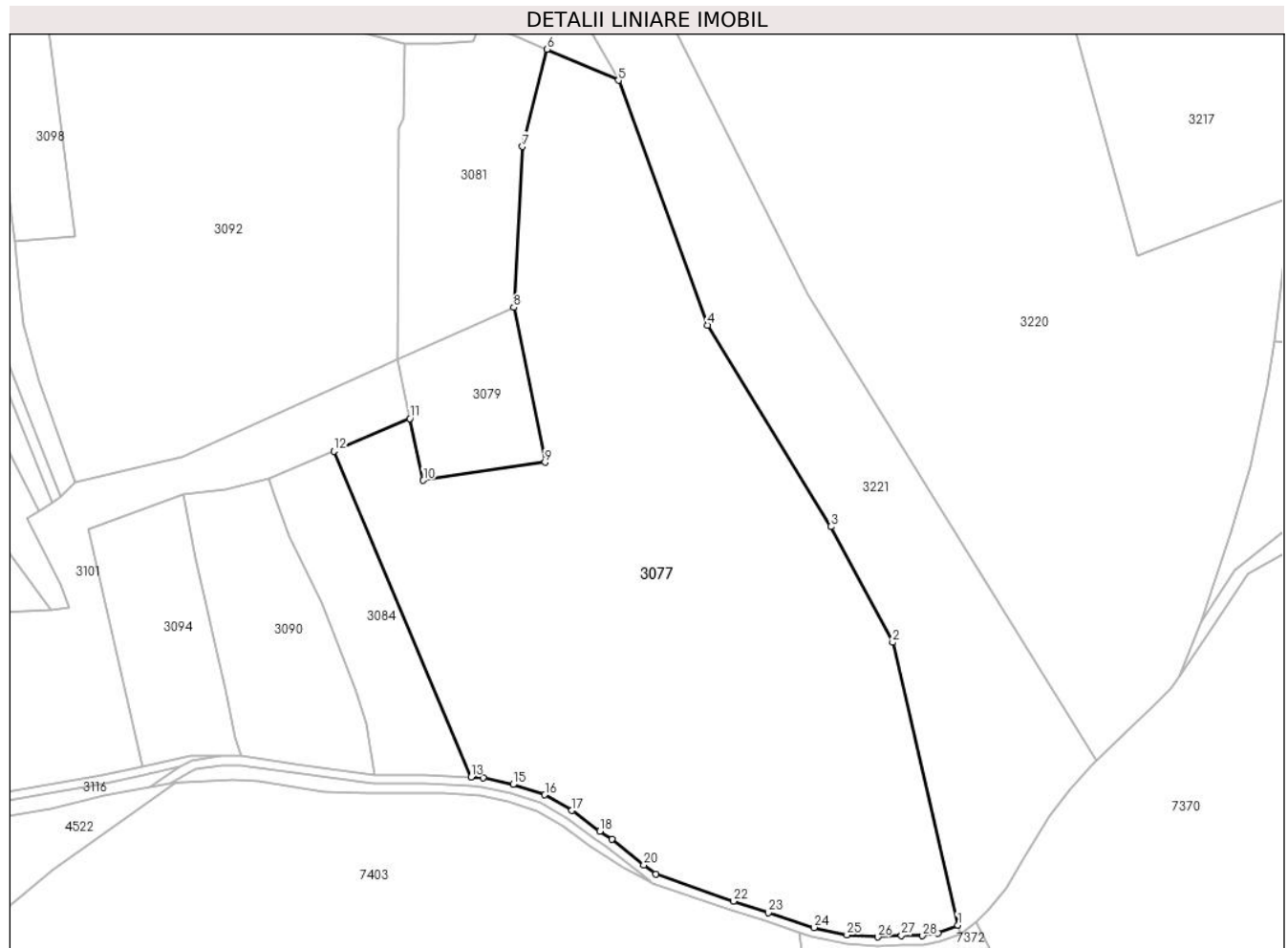
Inscrieri privind dezmembramintele dreptului de proprietate, drepturi reale de garanție și sarcini	Referințe
NU SUNT	

## Anexa Nr. 1 La Partea I

## Teren

Nr cadastral	Suprafața (mp)*	Observații / Referințe
	52.360	

\* Suprafața este determinată în planul de proiecție Stereo 70.



## Date referitoare la teren

Crt	Categorie folosință	Intravilan	Suprafața (mp)	Tarla	Parcelă	Nr. topo	Observații / Referințe
1	faneata	NU	52.360	-	-	-	

## Lungime Segmente

1) Valorile lungimilor segmentelor sunt obținute din proiecție în plan.

Punct început	X / Y	Punct sfârșit	X / Y	Lungime segment (** (m)
1	327.860,863 445.539,036	2	327.831,589 445.665,814	130.114
3	327.803,842 445.717,698	4	327.748,578 445.808,032	105.898
5	327.708,467 445.917,828	6	327.676,411 445.931,701	34.929
7	327.665,484 445.888,08	8	327.661,497 445.815,946	72.244
9	327.675,5 445.746,541	10	327.620,887 445.738,479	55.205

Punct început	X / Y	Punct sfârșit	X / Y	Lungime segment (** (m)
2	327.831,589 445.665,814	3	327.803,842 445.717,698	58.837
4	327.748,578 445.808,032	5	327.708,467 445.917,828	116.893
6	327.676,411 445.931,701	7	327.665,484 445.888,08	44.969
8	327.661,497 445.815,946	9	327.675,5 445.746,541	70.804
10	327.620,887 445.738,479	11	327.614,899 445.766,113	28.275



Punct început	X / Y	Punct sfârșit	X / Y	Lungime segment (** (m)
11	327.614,899 445.766,113	12	327.580,809 445.751,475	37.1
13	327.642,289 445.605,39	14	327.647,692 445.605,061	5.413
15	327.661,173 445.602,084	16	327.675,426 445.597,493	14.974
17	327.687,604 445.590,445	18	327.700,144 445.581,154	15.607
19	327.705,493 445.577,609	20	327.719,907 445.566,008	18.503
21	327.725,198 445.561,808	22	327.760,14 445.549,728	36.971
23	327.775,704 445.544,627	24	327.796,313 445.538,0	21.648
25	327.811,083 445.534,624	26	327.824,908 445.533,787	13.85
27	327.835,556 445.534,398	28	327.844,997 445.534,284	9.442
29	327.851,87 445.535,553	1	327.860,863 445.539,036	9.644

Punct început	X / Y	Punct sfârșit	X / Y	Lungime segment (** (m)
12	327.580,809 445.751,475	13	327.642,289 445.605,39	158.495
14	327.647,692 445.605,061	15	327.661,173 445.602,084	13.806
16	327.675,426 445.597,493	17	327.687,604 445.590,445	14.07
18	327.700,144 445.581,154	19	327.705,493 445.577,609	6.417
20	327.719,907 445.566,008	21	327.725,198 445.561,808	6.755
22	327.760,14 445.549,728	23	327.775,704 445.544,627	16.379
24	327.796,313 445.538,0	25	327.811,083 445.534,624	15.151
26	327.824,908 445.533,787	27	327.835,556 445.534,398	10.666
28	327.844,997 445.534,284	29	327.851,87 445.535,553	6.989

\*\* Lungimile segmentelor sunt determinate în planul de proiecție Stereo 70 și sunt rotunjite la 1 milimetru.

\*\*\* Distanța dintre puncte este formată din segmente cumulate ce sunt mai mici decât valoarea 1 milimetru.



**DATE DESPRE IMOBILUL NR. 3078**

Oficiul de Cadastru și Publicitate Imobiliară HUNEDOARA  
Biroul de Cadastru și Publicitate Imobiliară Hateg

**A. Partea I. Descrierea imobilului**

TEREN Extravilan

Adresa: Jud. Hunedoara

Nr. Crt	Nr cadastral Nr. topografic	Suprafața* (mp)	Observații / Referințe
A1		1.519	Sector cadastral:70 Teren neimprejmuit;

**B. Partea II. Proprietari și acte**

Inscrieri privitoare la dreptul de proprietate și alte drepturi reale		Referințe
/		
Act Normativ nr. 7, din 13/03/1996 emis de Parlamentul României;		
B1	Inscrierea posesiei, drept de PROPRIETATE, dobândit prin Lege, cota actuala 1/1 1) NEIDENTIFICAT NEIDENTIFICAT	A1
Act Normativ nr. 7, din 13/03/1996 emis de Parlamentul Romaniei (Art.13, alin 15);		
B2	Se notează mențiunea de proprietar neidentificat	A1

**C. Partea III. SARCINI .**

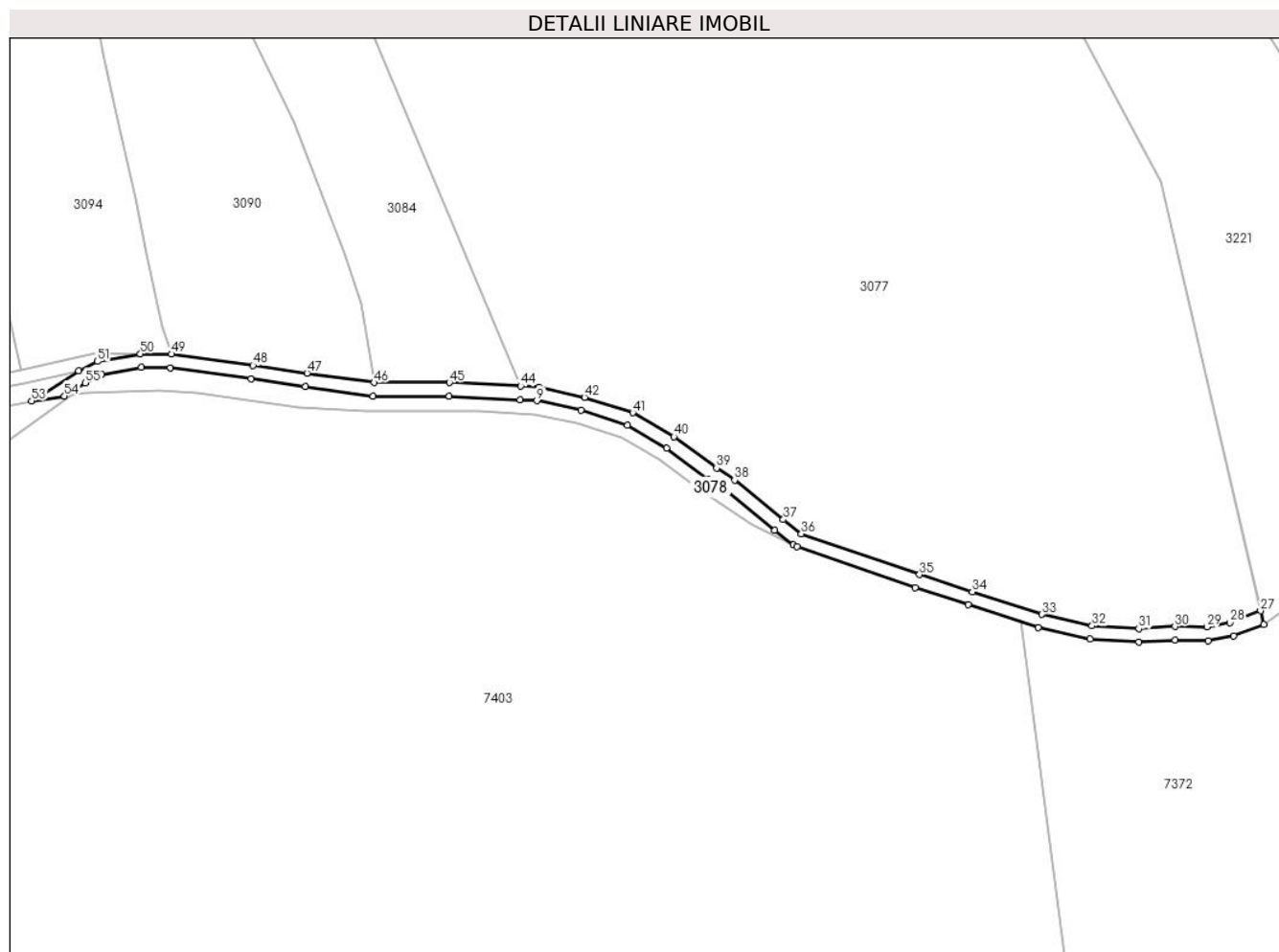
Inscrieri privind dezmembramintele dreptului de proprietate, drepturi reale de garanție și sarcini	Referințe
NU SUNT	

## Anexa Nr. 1 La Partea I

## Teren

Nr cadastral	Suprafața (mp)*	Observații / Referințe
	1.519	

\* Suprafața este determinată în planul de proiecție Stereo 70.



## Date referitoare la teren

Crt	Categorie folosință	Intravilan	Suprafața (mp)	Tarla	Parcelă	Nr. topo	Observații / Referințe
1	drum	NU	1.519	-	-	-	

## Lungime Segmente

1) Valorile lungimilor segmentelor sunt obținute din proiecție în plan.

Punct început	X / Y	Punct sfârșit	X / Y	Lungime segment	Punct început	X / Y	Punct sfârșit	X / Y	Lungime segment	Punct început	X / Y	Punct sfârșit	X / Y	Lungime segment
1	327.518,522 445.608,809	2	327.530,311 445.610,919	11.976	2	327.530,311 445.610,919	3	327.538,807 445.610,843	8.496	3	327.538,807 445.610,843	4	327.562,708 445.607,503	24.133
4	327.562,708 445.607,503	5	327.578,643 445.605,261	16.092	5	327.578,643 445.605,261	6	327.598,728 445.602,435	20.283	6	327.598,728 445.602,435	7	327.621,195 445.602,435	22.467
7	327.621,195 445.602,435	8	327.642,068 445.601,396	20.899	8	327.642,068 445.601,396	9	327.647,136 445.601,087	5.077	9	327.647,136 445.601,087	10	327.660,126 445.598,218	13.303
10	327.660,126 445.598,218	11	327.673,793 445.593,817	14.358	11	327.673,793 445.593,817	12	327.685,404 445.587,096	13.416	12	327.685,404 445.587,096	13	327.697,852 445.577,874	15.492
13	327.697,852 445.577,874	14	327.702,985 445.574,492	6.147	14	327.702,985 445.574,492	15	327.717,409 445.562,884	18.515	15	327.717,409 445.562,884	16	327.722,86 445.558,557	6.96
16	327.722,86 445.558,557	17	327.723,982 445.557,996	1.254	17	327.723,982 445.557,996	18	327.758,864 445.545,937	36.908	18	327.758,864 445.545,937	19	327.774,468 445.540,823	16.421

Punct început	X / Y	Punct sfârșit	X / Y	Lungime segment	Punct început	X / Y	Punct sfârșit	X / Y	Lungime segment	Punct început	X / Y	Punct sfârșit	X / Y	Lungime segment
19	327.774,468 445.540,823	20	327.795,253 445.534,139	21.833	20	327.795,253 445.534,139	21	327.810,512 445.530,652	15.652	21	327.810,512 445.530,652	22	327.824,902 445.529,78	14.416
22	327.824,902 445.529,78	23	327.835,647 445.530,397	10.763	23	327.835,647 445.530,397	24	327.845,339 445.530,28	9.693	24	327.845,339 445.530,28	25	327.852,931 445.531,681	7.72
25	327.852,931 445.531,681	26	327.861,806 445.534,949	9.458	26	327.861,806 445.534,949	27	327.860,863 445.539,036	4.194	27	327.860,863 445.539,036	28	327.851,87 445.535,553	9.644
28	327.851,87 445.535,553	29	327.844,997 445.534,284	6.989	29	327.844,997 445.534,284	30	327.835,556 445.534,398	9.442	30	327.835,556 445.534,398	31	327.824,908 445.533,787	10.666
31	327.824,908 445.533,787	32	327.811,083 445.534,624	13.85	32	327.811,083 445.534,624	33	327.796,313 445.538,0	15.151	33	327.796,313 445.538,0	34	327.775,704 445.544,627	21.648
34	327.775,704 445.544,627	35	327.760,14 445.549,728	16.379	35	327.760,14 445.549,728	36	327.725,198 445.561,808	36.971	36	327.725,198 445.561,808	37	327.719,907 445.566,008	6.755
37	327.719,907 445.566,008	38	327.705,493 445.577,609	18.503	38	327.705,493 445.577,609	39	327.700,144 445.581,154	6.417	39	327.700,144 445.581,154	40	327.687,604 445.590,445	15.607
40	327.687,604 445.590,445	41	327.675,426 445.597,493	14.07	41	327.675,426 445.597,493	42	327.661,173 445.602,084	14.974	42	327.661,173 445.602,084	43	327.647,692 445.605,061	13.806
43	327.647,692 445.605,061	44	327.642,289 445.605,39	5.413	44	327.642,289 445.605,39	45	327.621,294 445.606,435	21.021	45	327.621,294 445.606,435	46	327.599,008 445.606,435	22.286
46	327.599,008 445.606,435	47	327.579,2 445.609,222	20.003	47	327.579,2 445.609,222	48	327.563,265 445.611,464	16.092	48	327.563,265 445.611,464	49	327.539,103 445.614,841	24.397
49	327.539,103 445.614,841	50	327.529,973 445.614,922	9.13	50	327.529,973 445.614,922	51	327.517,243 445.612,644	12.932	51	327.517,243 445.612,644	52	327.511,743 445.609,872	6.159
52	327.511,743 445.609,872	53	327.497,845 445.601,041	16.466	53	327.497,845 445.601,041	54	327.507,542 445.602,464	9.801	54	327.507,542 445.602,464	55	327.513,72 445.606,389	7.319
55	327.513,72 445.606,389	1	327.518,522 445.608,809	5.377										

\*\* Lungimile segmentelor sunt determinate în planul de proiecție Stereo 70 și sunt rotunjite la 1 milimetru.

\*\*\* Distanța dintre puncte este formată din segmente cumulate ce sunt mai mici decât valoarea 1 milimetru.



**DATE DESPRE IMOBILUL NR. 3079**

Oficiul de Cadastru și Publicitate Imobiliară HUNEDOARA  
Biroul de Cadastru și Publicitate Imobiliară Hateg

**A. Partea I. Descrierea imobilului**

TEREN Extravilan

Adresa: Jud. Hunedoara

Nr. Crt	Nr cadastral Nr. topografic	Suprafața* (mp)	Observații / Referințe
A1		3.500	Sector cadastral:70 Teren neimprejmuit;

**B. Partea II. Proprietari și acte**

Inscrieri privitoare la dreptul de proprietate și alte drepturi reale		Referințe
<b>1 / 19/01/2024</b>		
Act Normativ nr. 7, din 13/03/1996 emis de Parlamentul României;		
B1	Inscrierea posesiei, drept de PROPRIETATE, dobândit prin Lege, cota actuala 1/1 1) NEIDENTIFICAT NEIDENTIFICAT	A1
/		
Act Normativ nr. 7, din 13/03/1996 emis de Parlamentul Romaniei (art.13, alin.14);		
B2	Proprietar neidentificat, rezerva comisiei locale de fond funciar	A1

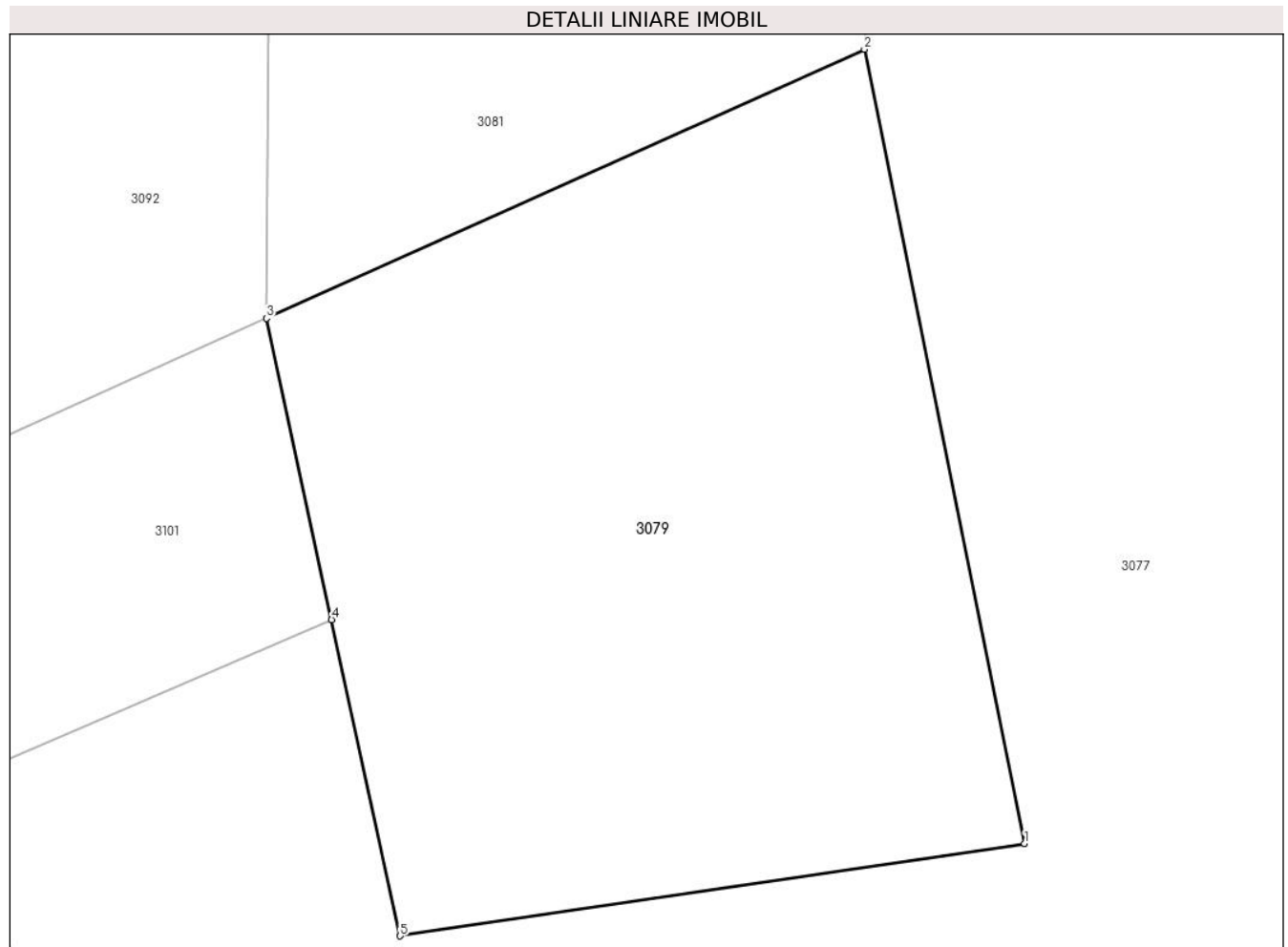
**C. Partea III. SARCINI .**

Inscrieri privind dezmembramintele dreptului de proprietate, drepturi reale de garanție și sarcini	Referințe
NU SUNT	

**Teren**

Nr cadastral	Suprafața (mp)*	Observații / Referințe
	3.500	

\* Suprafața este determinată în planul de proiecție Stereo 70.



**Date referitoare la teren**

Crt	Categorie folosință	Intravilan	Suprafața (mp)	Tarla	Parcelă	Nr. topo	Observații / Referințe
1	faneata	NU	3.500	152	1572/5	-	

**Lungime Segmente**

1) Valorile lungimilor segmentelor sunt obținute din proiecție în plan.

Punct început	X / Y	Punct sfârșit	X / Y	Lungime segment (** (m)
1	327.675,5 445.746,541	2	327.661,497 445.815,946	70.804
2	327.661,497 445.815,946	3	327.609,194 445.792,437	57.343
3	327.609,194 445.792,437	4	327.614,899 445.766,113	26.935
4	327.614,899 445.766,113	5	327.620,887 445.738,479	28.275
5	327.620,887 445.738,479	1	327.675,5 445.746,541	55.205



**\*\* Lungimile segmentelor sunt determinate în planul de proiecție Stereo 70 și sunt rotunjite la 1 milimetru.**

**\*\*\* Distanța dintre puncte este formată din segmente cumulate ce sunt mai mici decât valoarea 1 milimetru.**



**DATE DESPRE IMOBILUL NR. 3080**

Oficiul de Cadastru și Publicitate Imobiliară HUNEDOARA  
Biroul de Cadastru și Publicitate Imobiliară Hateg

**A. Partea I. Descrierea imobilului**

TEREN Extravilan

Adresa: Jud. Hunedoara

Nr. Crt	Nr cadastral Nr. topografic	Suprafața* (mp)	Observații / Referințe
A1		6.691	Sector cadastral:70 Teren neimprejmuit;

**B. Partea II. Proprietari și acte**

Inscrieri privitoare la dreptul de proprietate și alte drepturi reale		Referințe
<b>1 / 19/01/2024</b>		
Act Normativ nr. 7, din 13/03/1996 emis de Parlamentul României;		
B1	Inscrierea posesiei, drept de PROPRIETATE, dobândit prin Lege, cota actuala 1/1 1) NEIDENTIFICAT NEIDENTIFICAT	A1
/		
Act Normativ nr. 7, din 13/03/1996 emis de Parlamentul Romaniei (art.13, alin.14);		
B2	Proprietar neidentificat, rezerva comisiei locale de fond funciar	A1

**C. Partea III. SARCINI .**

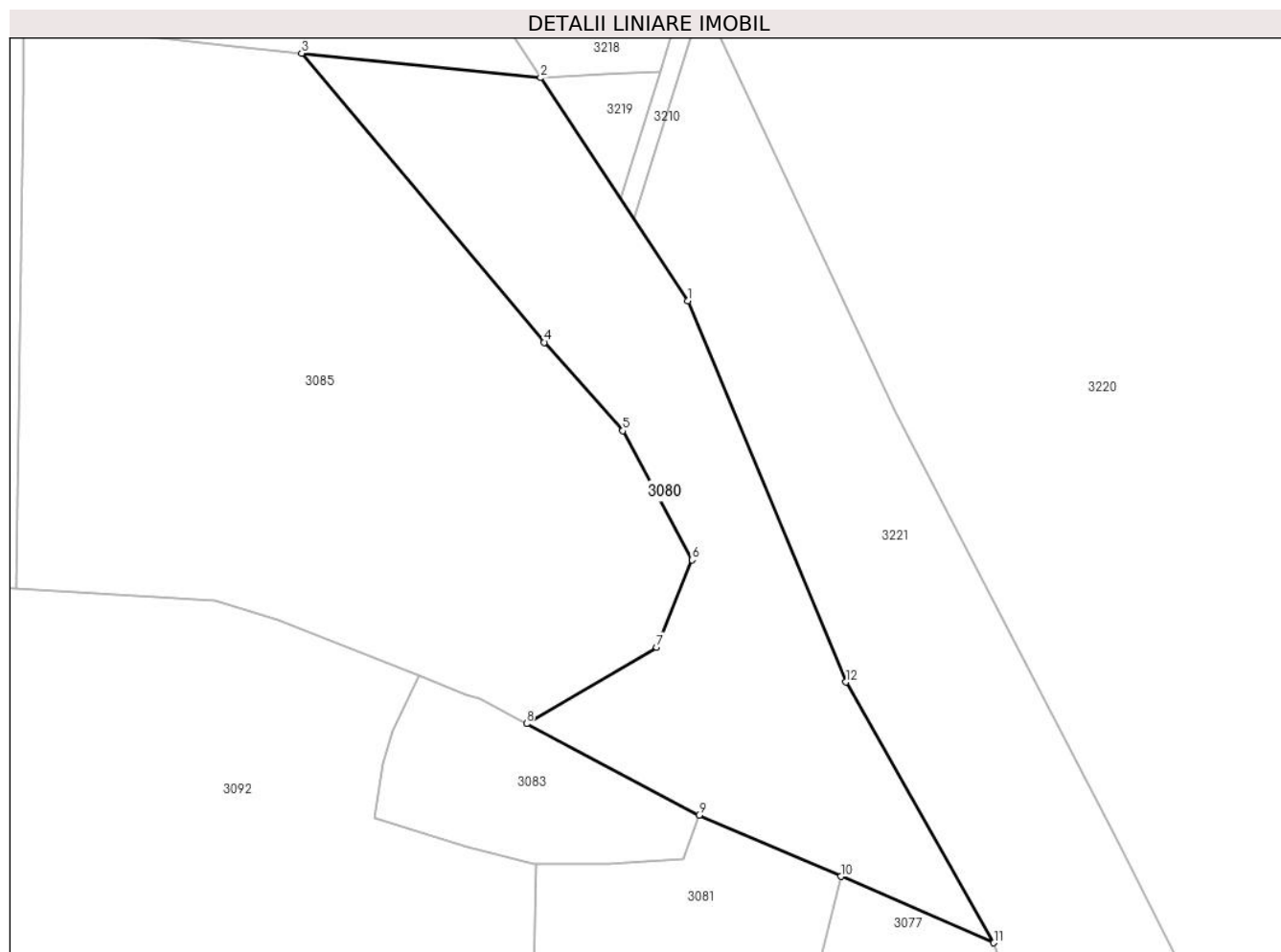
Inscrieri privind dezmembramintele dreptului de proprietate, drepturi reale de garanție și sarcini	Referințe
NU SUNT	

## Anexa Nr. 1 La Partea I

## Teren

Nr cadastral	Suprafața (mp)*	Observații / Referințe
	6.691	

\* Suprafața este determinată în planul de proiecție Stereo 70.



## Date referitoare la teren

Crt	Categorie folosință	Intravilan	Suprafața (mp)	Tarla	Parcelă	Nr. topo	Observații / Referințe
1	faneata	NU	6.691	152	-	-	

## Lungime Segmente

1) Valorile lungimilor segmentelor sunt obținute din proiecție în plan.

Punct început	X / Y	Punct sfârșit	X / Y	Lungime segment (** (m)
1	327.644,431 446.052,143	2	327.613,553 446.098,85	55.991
2	327.613,553 446.098,85	3	327.563,473 446.103,99	50.343
3	327.563,473 446.103,99	4	327.614,308 446.043,491	79.021
4	327.614,308 446.043,491	5	327.630,75 446.024,977	24.761
5	327.630,75 446.024,977	6	327.645,22 445.997,962	30.646

Punct început	X / Y	Punct sfârşit	X / Y	Lungime segment (** (m)
6	327.645,22 445.997,962	7	327.637,842 445.979,674	19.72
7	327.637,842 445.979,674	8	327.610,598 445.963,669	31.597
8	327.610,598 445.963,669	9	327.646,718 445.944,55	40.868
9	327.646,718 445.944,55	10	327.676,411 445.931,701	32.354
10	327.676,411 445.931,701	11	327.708,467 445.917,828	34.929
11	327.708,467 445.917,828	12	327.677,491 445.972,399	62.75
12	327.677,491 445.972,399	1	327.644,431 446.052,143	86.325

\*\* Lungimile segmentelor sunt determinate în planul de proiecție Stereo 70 și sunt rotunjite la 1 milimetru.

\*\*\* Distanța dintre puncte este formată din segmente cumulate ce sunt mai mici decât valoarea 1 milimetru.



**DATE DESPRE IMOBILUL NR. 3081**

Oficiul de Cadastru și Publicitate Imobiliară HUNEDOARA  
Biroul de Cadastru și Publicitate Imobiliară Hateg

**A. Partea I. Descrierea imobilului**

TEREN Extravilan

Adresa: Jud. Hunedoara

Nr. Crt	Nr cadastral Nr. topografic	Suprafața* (mp)	Observații / Referințe
A1		7.400	Sector cadastral:70 Teren neimpregmuit;

**B. Partea II. Proprietari și acte**

Inscrieri privitoare la dreptul de proprietate și alte drepturi reale		Referințe
<b>1 / 19/01/2024</b>		
Act Administrativ nr. 41410/82, din 07/10/1997 emis de CJPSDPAT HUNEDOARA;		
B1	Intabulare, drept de PROPRIETATE, dobandit prin Reconstituire, cota actuala 1/1 1) ȘIMON DAMASCHIN	A1

**C. Partea III. SARCINI .**

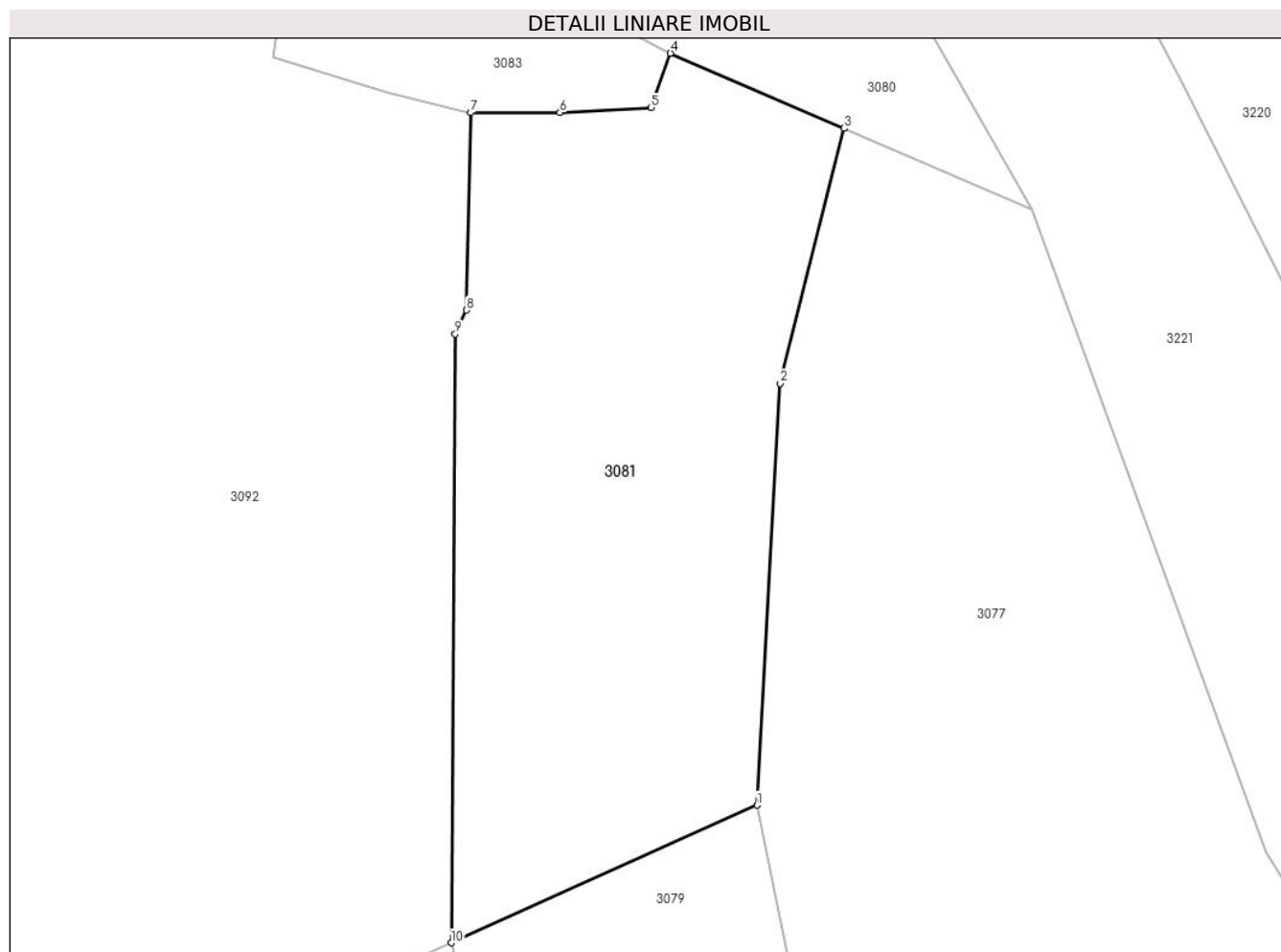
Inscrieri privind dezmembramintele dreptului de proprietate, drepturi reale de garanție și sarcini	Referințe
NU SUNT	

## Anexa Nr. 1 La Partea I

## Teren

Nr cadastral	Suprafața (mp)*	Observații / Referințe
	7.400	

\* Suprafața este determinată în planul de proiecție Stereo 70.



## Date referitoare la teren

Crt	Categorie folosință	Intravilan	Suprafața (mp)	Tarla	Parcelă	Nr. topo	Observații / Referințe
1	pașune	NU	7.400	152	1572/4	-	

## Lungime Segmente

1) Valorile lungimilor segmentelor sunt obținute din proiecție în plan.

Punct început	X / Y	Punct sfârșit	X / Y	Lungime segment (** (m)
1	327.661,497 445.815,946	2	327.665,484 445.888,08	72.244
2	327.665,484 445.888,08	3	327.676,411 445.931,701	44.969
3	327.676,411 445.931,701	4	327.646,718 445.944,55	32.354
4	327.646,718 445.944,55	5	327.643,419 445.935,245	9.873
5	327.643,419 445.935,245	6	327.627,778 445.934,402	15.664



Punct început	X / Y	Punct sfârșit	X / Y	Lungime segment (** (m)
6	327.627,778 445.934,402	7	327.612,504 445.934,379	15.274
7	327.612,504 445.934,379	8	327.611,796 445.900,628	33.758
8	327.611,796 445.900,628	9	327.609,864 445.896,547	4.515
9	327.609,864 445.896,547	10	327.609,194 445.792,437	104.112
10	327.609,194 445.792,437	1	327.661,497 445.815,946	57.343

\*\* Lungimile segmentelor sunt determinate în planul de proiecție Stereo 70 și sunt rotunjite la 1 milimetru.

\*\*\* Distanța dintre puncte este formată din segmente cumulate ce sunt mai mici decât valoarea 1 milimetru.



**DATE DESPRE IMOBILUL NR. 3082**

Oficiul de Cadastru și Publicitate Imobiliară HUNEDOARA  
Biroul de Cadastru și Publicitate Imobiliară Hateg

**A. Partea I. Descrierea imobilului**

TEREN Extravilan

Adresa: Jud. Hunedoara

Nr. Crt	Nr cadastral Nr. topografic	Suprafața* (mp)	Observații / Referințe
A1		1.034	Sector cadastral:70 Teren neimprejmut;

**B. Partea II. Proprietari și acte**

Inscrieri privitoare la dreptul de proprietate și alte drepturi reale		Referințe
<b>1 / 19/01/2024</b>		
Act Normativ nr. 7, din 13/03/1996 emis de Parlamentul României;		
B1	Inscrierea posesiei, drept de PROPRIETATE, dobândit prin Lege, cota actuala 1/1 1) NEIDENTIFICAT NEIDENTIFICAT	A1
/		
Act Normativ nr. 7, din 13/03/1996 emis de Parlamentul Romaniei (art.13, alin.14);		
B2	Proprietar neidentificat, rezerva comisiei locale de fond funciar	A1

**C. Partea III. SARCINI .**

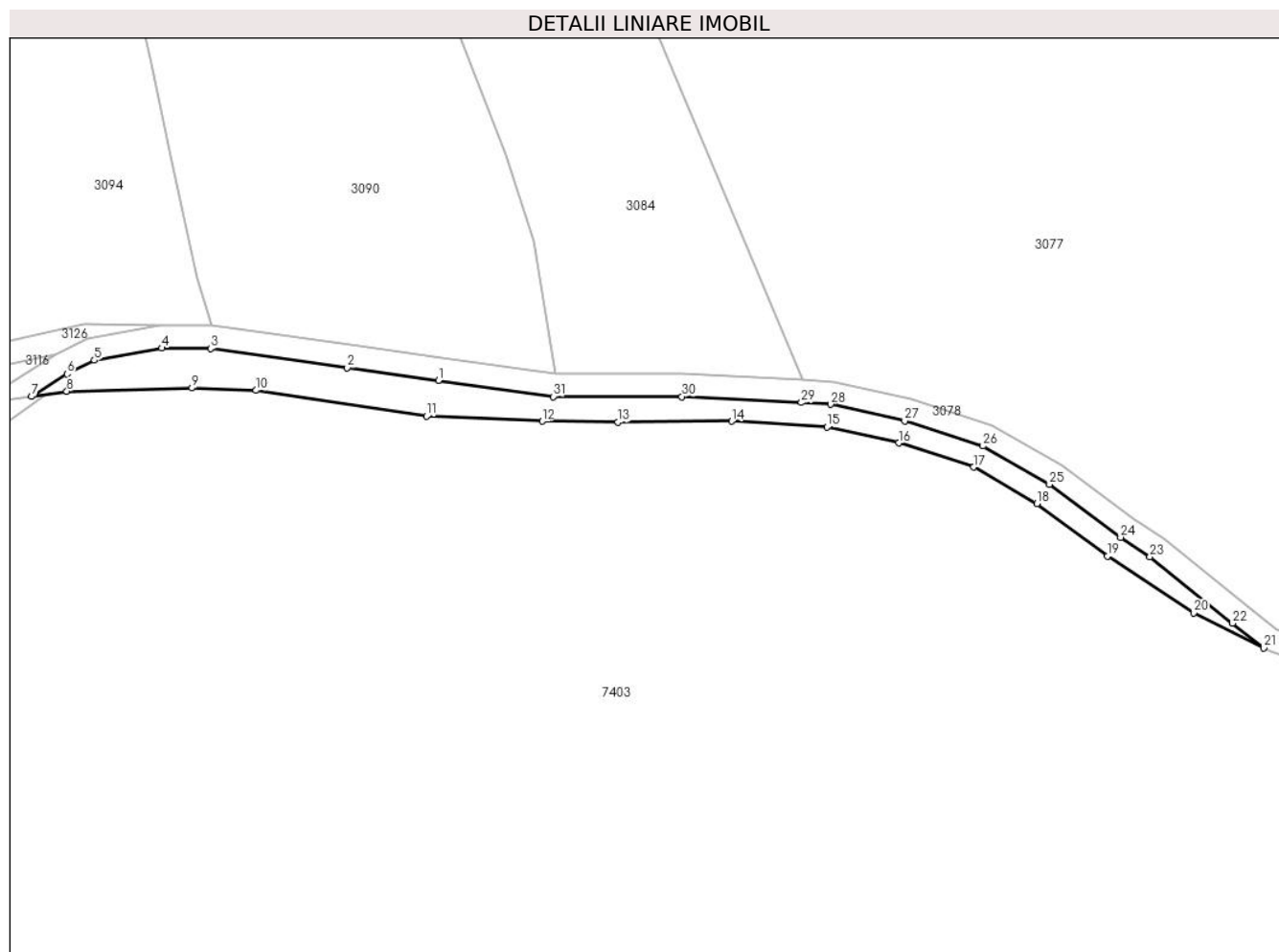
Inscrieri privind dezmembramintele dreptului de proprietate, drepturi reale de garanție și sarcini	Referințe
NU SUNT	

## Anexa Nr. 1 La Partea I

## Teren

Nr cadastral	Suprafața (mp)*	Observații / Referințe
	1.034	

\* Suprafața este determinată în planul de proiecție Stereo 70.



## Date referitoare la teren

Crt	Categorie folosință	Intravilan	Suprafața (mp)	Tarla	Parcelă	Nr. topo	Observații / Referințe
1	pasune	NU	1.034	152	-	-	

## Lungime Segmente

1) Valorile lungimilor segmentelor sunt obținute din proiecție în plan.

Punct început	X / Y	Punct sfârșit	X / Y	Lungime segment (** (m))
1	327.578,643 445.605,261	2	327.562,708 445.607,503	16.092
3	327.538,807 445.610,843	4	327.530,311 445.610,919	8.496
5	327.518,522 445.608,809	6	327.513,72 445.606,389	5.377
7	327.507,542 445.602,464	8	327.513,687 445.603,365	6.211
9	327.535,588 445.603,953	10	327.546,78 445.603,517	11.2

Punct început	X / Y	Punct sfârșit	X / Y	Lungime segment (** (m))
2	327.562,708 445.607,503	3	327.538,807 445.610,843	24.133
4	327.530,311 445.610,919	5	327.518,522 445.608,809	11.976
6	327.513,72 445.606,389	7	327.507,542 445.602,464	7.319
8	327.513,687 445.603,365	9	327.535,588 445.603,953	21.909
10	327.546,78 445.603,517	11	327.576,573 445.599,013	30.132

Punct început	X / Y	Punct sfârșit	X / Y	Lungime segment (** (m)
11	327.576,573 445.599,013	12	327.596,775 445.598,141	20.221
13	327.610,001 445.597,996	14	327.629,866 445.598,131	19.865
15	327.646,58 445.597,114	16	327.659,079 445.594,353	12.8
17	327.672,159 445.590,141	18	327.683,205 445.583,747	12.763
19	327.695,559 445.574,594	20	327.710,611 445.564,679	18.024
21	327.722,86 445.558,557	22	327.717,409 445.562,884	6.96
23	327.702,985 445.574,492	24	327.697,852 445.577,874	6.147
25	327.685,404 445.587,096	26	327.673,793 445.593,817	13.416
27	327.660,126 445.598,218	28	327.647,136 445.601,087	13.303
29	327.642,068 445.601,396	30	327.621,195 445.602,435	20.899
31	327.598,728 445.602,435	1	327.578,643 445.605,261	20.283

Punct început	X / Y	Punct sfârșit	X / Y	Lungime segment (** (m)
12	327.596,775 445.598,141	13	327.610,001 445.597,996	13.227
14	327.629,866 445.598,131	15	327.646,58 445.597,114	16.745
16	327.659,079 445.594,353	17	327.672,159 445.590,141	13.741
18	327.683,205 445.583,747	19	327.695,559 445.574,594	15.375
20	327.710,611 445.564,679	21	327.722,86 445.558,557	13.694
22	327.717,409 445.562,884	23	327.702,985 445.574,492	18.515
24	327.697,852 445.577,874	25	327.685,404 445.587,096	15.492
26	327.673,793 445.593,817	27	327.660,126 445.598,218	14.358
28	327.647,136 445.601,087	29	327.642,068 445.601,396	5.077
30	327.621,195 445.602,435	31	327.598,728 445.602,435	22.467

\*\* Lungimile segmentelor sunt determinate în planul de proiecție Stereo 70 și sunt rotunjite la 1 milimetru.

\*\*\* Distanța dintre puncte este formată din segmente cumulate ce sunt mai mici decât valoarea 1 milimetru.



**DATE DESPRE IMOBILUL NR. 3083**

Oficiul de Cadastru și Publicitate Imobiliară HUNEDOARA  
Biroul de Cadastru și Publicitate Imobiliară Hateg

**A. Partea I. Descrierea imobilului**

TEREN Extravilan

Adresa: Jud. Hunedoara, sat. Hobita-Gradiste

Nr. Crt	Nr cadastral Nr. topografic	Suprafața* (mp)	Observații / Referințe
A1	61444	1.578	Sector cadastral:70 Teren neimprejmuit;

**B. Partea II. Proprietari și acte**

Inscrieri privitoare la dreptul de proprietate și alte drepturi reale		Referințe
<b>14074 / 05/06/2020</b>		
Act Notarial nr. 680, din 05/06/2020 emis de Vasu MIHAELA-CAMELIA;		
B1	Intabulare, drept de PROPRIETATEcu titlu cumparare, dobandit prin Conventie, cota actuala 1/1, cota initiala 1/1 1) CIONOIU GHEORGHE, si sotia 2) CIONOIU MICHAELA-DIANA, bun comun	A1

**C. Partea III. SARCINI .**

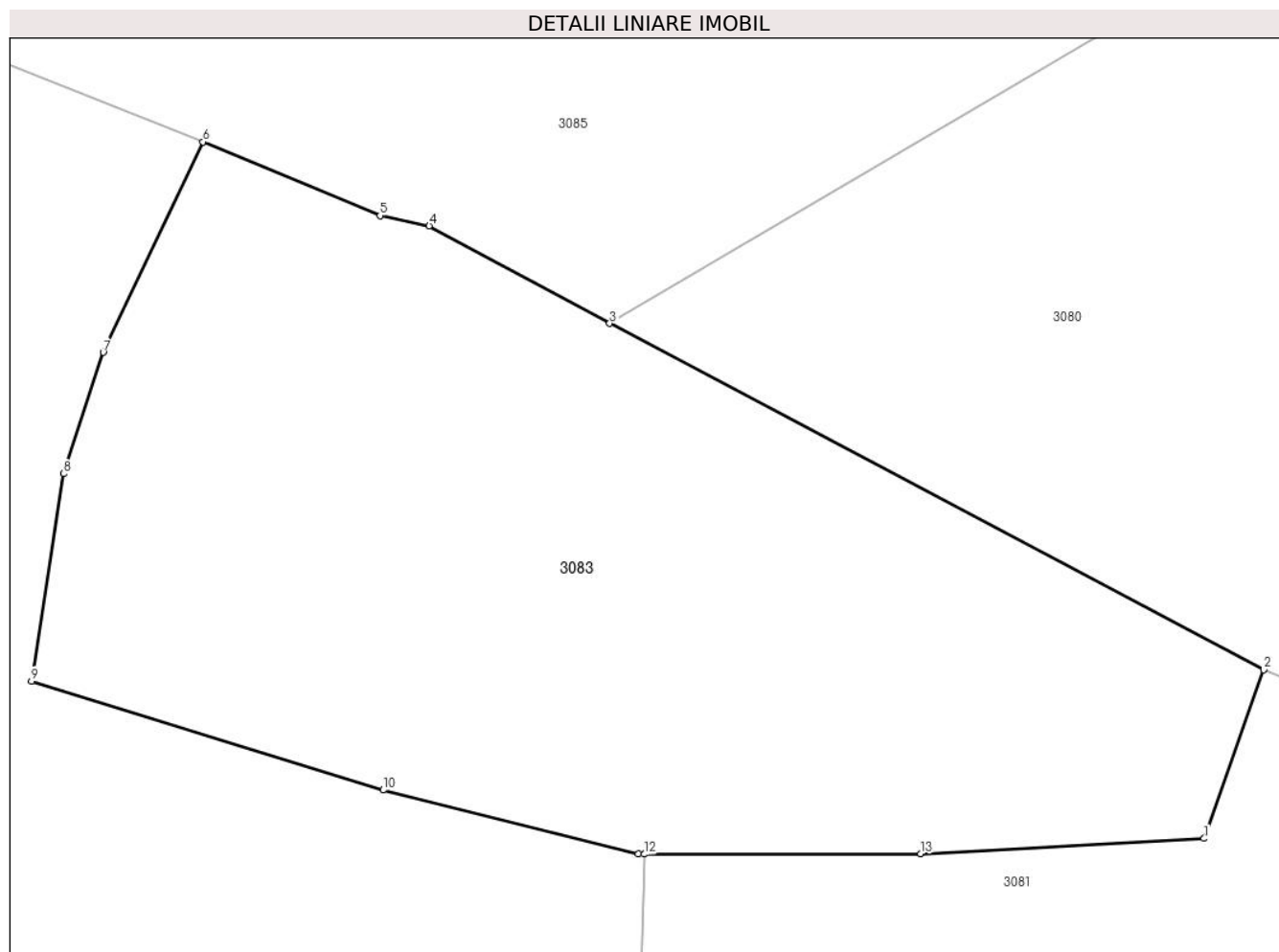
Inscrieri privind dezmembramintele dreptului de proprietate, drepturi reale de garanție și sarcini	Referințe
NU SUNT	

## Anexa Nr. 1 La Partea I

## Teren

Nr cadastral	Suprafaţa (mp)*	Observații / Referințe
61444	1.578	

\* Suprafața este determinată în planul de proiecție Stereo 70.



## Date referitoare la teren

Crt	Categorie folosință	Intra vilan	Suprafața (mp)	Tarla	Parcelă	Nr. topo	Observații / Referințe
1	faneata	NU	1.578	152	1550/8/1	-	

## Lungime Segmente

1) Valorile lungimilor segmentelor sunt obținute din proiecție în plan.

Punct început	X / Y	Punct sfârșit	X / Y	Lungime segment (** (m)
1	327.643,419 445.935,245	2	327.646,718 445.944,55	9.873
2	327.646,718 445.944,55	3	327.610,598 445.963,669	40.868
3	327.610,598 445.963,669	4	327.600,635 445.969,044	11.32
4	327.600,635 445.969,044	5	327.597,917 445.969,616	2.778
5	327.597,917 445.969,616	6	327.588,14 445.973,686	10.59



Punct început	X / Y	Punct sfârșit	X / Y	Lungime segment (** (m)
6	327.588,14 445.973,686	7	327.582,632 445.962,07	12.856
7	327.582,632 445.962,07	8	327.580,439 445.955,373	7.047
8	327.580,439 445.955,373	9	327.578,679 445.943,931	11.577
9	327.578,679 445.943,931	10	327.598,088 445.937,917	20.319
10	327.598,088 445.937,917	11	327.612,174 445.934,379	14.524
11	327.612,174 445.934,379	12	327.612,504 445.934,379	0.33
12	327.612,504 445.934,379	13	327.627,778 445.934,402	15.274
13	327.627,778 445.934,402	1	327.643,419 445.935,245	15.664

\*\* Lungimile segmentelor sunt determinate în planul de proiecție Stereo 70 și sunt rotunjite la 1 milimetru.

\*\*\* Distanța dintre puncte este formată din segmente cumulate ce sunt mai mici decât valoarea 1 milimetru.



**DATE DESPRE IMOBILUL NR. 3084**

Oficiul de Cadastru și Publicitate Imobiliară HUNEDOARA  
Biroul de Cadastru și Publicitate Imobiliară Hateg

**A. Partea I. Descrierea imobilului**

TEREN Extravilan

Adresa: Jud. Hunedoara

Nr. Crt	Nr cadastral Nr. topografic	Suprafața* (mp)	Observații / Referințe
A1		5.000	Sector cadastral:70 Teren neimprejmuit;

**B. Partea II. Proprietari și acte**

Inscrieri privitoare la dreptul de proprietate și alte drepturi reale		Referințe
<b>1 / 19/01/2024</b>		
Act Normativ nr. 7, din 13/03/1996 emis de Parlamentul României;		
B1	Inscrierea posesiei, drept de PROPRIETATE, dobândit prin Lege, cota actuala 1/1 1) NEIDENTIFICAT NEIDENTIFICAT	A1
/		
Act Normativ nr. 7, din 13/03/1996 emis de Parlamentul Romaniei (art.13, alin.14);		
B2	Proprietar neidentificat, rezerva comisiei locale de fond funciar	A1

**C. Partea III. SARCINI .**

Inscrieri privind dezmembramintele dreptului de proprietate, drepturi reale de garanție și sarcini	Referințe
NU SUNT	

**Teren**

Nr cadastral	Suprafața (mp)*	Observații / Referințe
	5.000	

\* Suprafața este determinată în planul de proiecție Stereo 70.



**Date referitoare la teren**

Crt	Categorie folosință	Intravilan	Suprafața (mp)	Tarla	Parcelă	Nr. topo	Observații / Referințe
1	faneata	NU	5.000	152	1572/2	-	

**Lungime Segmente**

1) Valorile lungimilor segmentelor sunt obținute din proiecție în plan.

Punct început	X / Y	Punct sfârșit	X / Y	Lungime segment (** (m)
1	327.642,289 445.605,39	2	327.580,809 445.751,475	158.495
2	327.580,809 445.751,475	3	327.551,457 445.739,232	31.803
3	327.551,457 445.739,232	4	327.554,125 445.731,363	8.309
4	327.554,125 445.731,363	5	327.560,651 445.713,479	19.037
5	327.560,651 445.713,479	6	327.575,412 445.683,527	33.392

Punct început	X / Y	Punct sfârșit	X / Y	Lungime segment (** (m)
6	327.575,412 445.683,527	7	327.590,355 445.644,666	41.635
7	327.590,355 445.644,666	8	327.595,236 445.629,57	15.865
8	327.595,236 445.629,57	9	327.599,008 445.606,435	23.44
9	327.599,008 445.606,435	10	327.621,294 445.606,435	22.286
10	327.621,294 445.606,435	1	327.642,289 445.605,39	21.021

\*\* Lungimile segmentelor sunt determinate în planul de proiecție Stereo 70 și sunt rotunjite la 1 milimetru.

\*\*\* Distanța dintre puncte este formată din segmente cumulate ce sunt mai mici decât valoarea 1 milimetru.



**DATE DESPRE IMOBILUL NR. 3085**

Oficiul de Cadastru și Publicitate Imobiliară HUNEDOARA  
Biroul de Cadastru și Publicitate Imobiliară Hateg

**A. Partea I. Descrierea imobilului**

TEREN Extravilan

Adresa: Jud. Hunedoara

Nr. Crt	Nr cadastral Nr. topografic	Suprafața* (mp)	Observații / Referințe
A1		13.500	Sector cadastral:70 Teren neimprejmuit;

**B. Partea II. Proprietari și acte**

Inscrieri privitoare la dreptul de proprietate și alte drepturi reale	Referințe
<b>1 / 19/01/2024</b>	
Act Administrativ nr. 41410/17, din 10/04/1997 emis de CJPSDPAT HUNEDOARA;	
B1	A1
Intabulare, drept de PROPRIETATE, dobandit prin Reconstituire, cota actuala 1/1	
1) SUCIU ALEXANDRU DEFUNCT:Da	

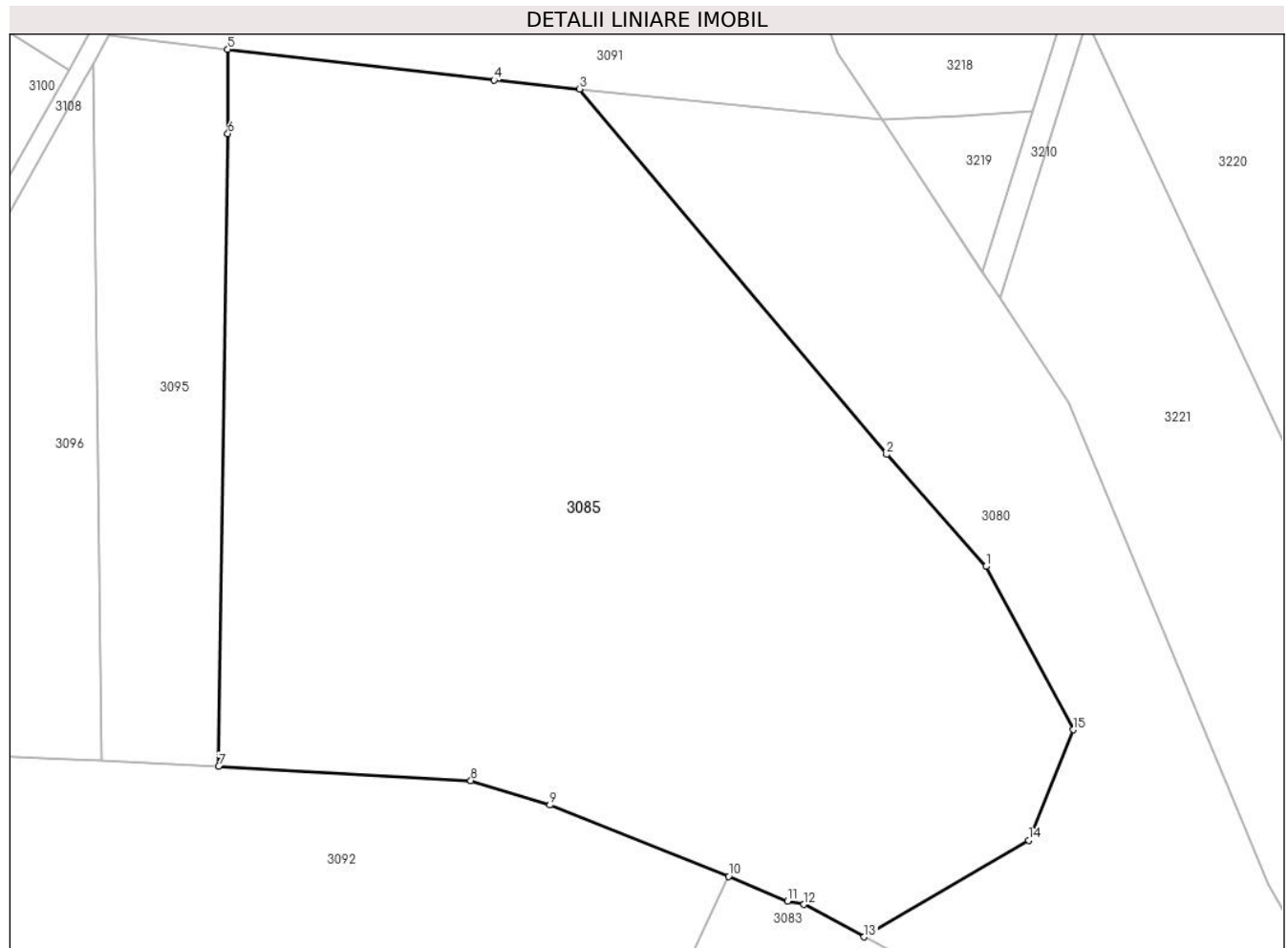
**C. Partea III. SARCINI .**

Inscrieri privind dezmembramintele dreptului de proprietate, drepturi reale de garanție și sarcini	Referințe
NU SUNT	

**Teren**

Nr cadastral	Suprafața (mp)*	Observații / Referințe
	13.500	

\* Suprafața este determinată în planul de proiecție Stereo 70.



**Date referitoare la teren**

Crt	Categorie folosință	Intravilan	Suprafața (mp)	Tarla	Parcelă	Nr. topo	Observații / Referințe
1	pașune	NU	13.500	152	1550/6/1	-	

**Lungime Segmente**

1) Valorile lungimilor segmentelor sunt obținute din proiecție în plan.

Punct început	X / Y	Punct sfârșit	X / Y	Lungime segment (** (m)
1	327.630,75 446.024,977	2	327.614,308 446.043,491	24.761
2	327.614,308 446.043,491	3	327.563,473 446.103,99	79.021
3	327.563,473 446.103,99	4	327.549,275 446.105,448	14.273
4	327.549,275 446.105,448	5	327.505,165 446.110,549	44.404
5	327.505,165 446.110,549	6	327.505,165 446.096,578	13.971



Punct început	X / Y	Punct sfârșit	X / Y	Lungime segment (** (m)
6	327.505,165 446.096,578	7	327.503,669 445.991,895	104.694
7	327.503,669 445.991,895	8	327.545,434 445.989,526	41.832
8	327.545,434 445.989,526	9	327.558,52 445.985,487	13.695
9	327.558,52 445.985,487	10	327.588,14 445.973,686	31.884
10	327.588,14 445.973,686	11	327.597,917 445.969,616	10.59
11	327.597,917 445.969,616	12	327.600,635 445.969,044	2.778
12	327.600,635 445.969,044	13	327.610,598 445.963,669	11.32
13	327.610,598 445.963,669	14	327.637,842 445.979,674	31.597
14	327.637,842 445.979,674	15	327.645,22 445.997,962	19.72
15	327.645,22 445.997,962	1	327.630,75 446.024,977	30.646

\*\* Lungimile segmentelor sunt determinate în planul de proiecție Stereo 70 și sunt rotunjite la 1 milimetru.

\*\*\* Distanța dintre puncte este formată din segmente cumulate ce sunt mai mici decât valoarea 1 milimetru.



**DATE DESPRE IMOBILUL NR. 3086**

Oficiul de Cadastru și Publicitate Imobiliară HUNEDOARA  
Biroul de Cadastru și Publicitate Imobiliară Hateg

**A. Partea I. Descrierea imobilului**

TEREN Extravilan

Adresa: Jud. Hunedoara

Nr. Crt	Nr cadastral Nr. topografic	Suprafața* (mp)	Observații / Referințe
A1		2.800	Sector cadastral:70 Teren neimprejmuit;

**B. Partea II. Proprietari și acte**

Inscrieri privitoare la dreptul de proprietate și alte drepturi reale		Referințe
<b>1 / 19/01/2024</b>		
Act Administrativ nr. 91054/233, din 23/06/2005 emis de CJPSDPAT HUNEDOARA;		
B1	Intabulare, drept de PROPRIETATE, dobandit prin Reconstituire, cota actuala 1/1 1) ALEXE IOAN DEFUNCT:Da	A1

**C. Partea III. SARCINI .**

Inscrieri privind dezmembramintele dreptului de proprietate, drepturi reale de garanție și sarcini	Referințe
NU SUNT	

## Anexa Nr. 1 La Partea I

## Teren

Nr cadastral	Suprafața (mp)*	Observații / Referințe
	2.800	

\* Suprafața este determinată în planul de proiecție Stereo 70.



## Date referitoare la teren

Crt	Categorie folosință	Intravilan	Suprafața (mp)	Tarla	Parcelă	Nr. topo	Observații / Referințe
1	pașune	NU	2.800	152	1550/2	-	

## Lungime Segmente

1) Valorile lungimilor segmentelor sunt obținute din proiecție în plan.

Punct început	X / Y	Punct sfârșit	X / Y	Lungime segment (** (m)
1	327.579,601 446.234,568	2	327.537,925 446.233,152	41.7
2	327.537,925 446.233,152	3	327.537,925 446.224,505	8.647
3	327.537,925 446.224,505	4	327.537,925 446.212,651	11.854
4	327.537,925 446.212,651	5	327.537,925 446.206,852	5.799
5	327.537,925 446.206,852	6	327.537,925 446.198,1	8.752

Punct început	X / Y	Punct sfârșit	X / Y	Lungime segment (** (m)
6	327.537,925 446.198,1	7	327.537,289 446.187,263	10.856
7	327.537,289 446.187,263	8	327.537,294 446.175,684	11.579
8	327.537,294 446.175,684	9	327.538,671 446.175,667	1.377
9	327.538,671 446.175,667	10	327.564,276 446.172,994	25.744
10	327.564,276 446.172,994	11	327.585,416 446.171,562	21.188
11	327.585,416 446.171,562	12	327.584,723 446.213,131	41.575
12	327.584,723 446.213,131	1	327.579,601 446.234,568	22.04

\*\* Lungimile segmentelor sunt determinate în planul de proiecție Stereo 70 și sunt rotunjite la 1 milimetru.

\*\*\* Distanța dintre puncte este formată din segmente cumulate ce sunt mai mici decât valoarea 1 milimetru.



**DATE DESPRE IMOBILUL NR. 3087**

Oficiul de Cadastru și Publicitate Imobiliară HUNEDOARA  
Biroul de Cadastru și Publicitate Imobiliară Hateg

**A. Partea I. Descrierea imobilului**

TEREN Extravilan

Adresa: Jud. Hunedoara

Nr. Crt	Nr cadastral Nr. topografic	Suprafața* (mp)	Observații / Referințe
A1	61024	2.000	Sector cadastral:70 Teren imprejmuit;

**B. Partea II. Proprietari și acte**

Inscrieri privitoare la dreptul de proprietate și alte drepturi reale	Referințe
<b>21313 / 18/08/2017</b>	
Act Notarial nr. 1080, din 17/08/2017 emis de Lupulescu Catalin Marius;	
B1	A1
Intabulare, drept de PROPRIETATEcu titlu cumpărare, dobandit prin Conventie, cota actuala 1/1, cota initiala 1/1	
1) CIONOIU GHEORGHE, și soția	
2) CIONOIU MICHAELA-DIANA, bun comun	

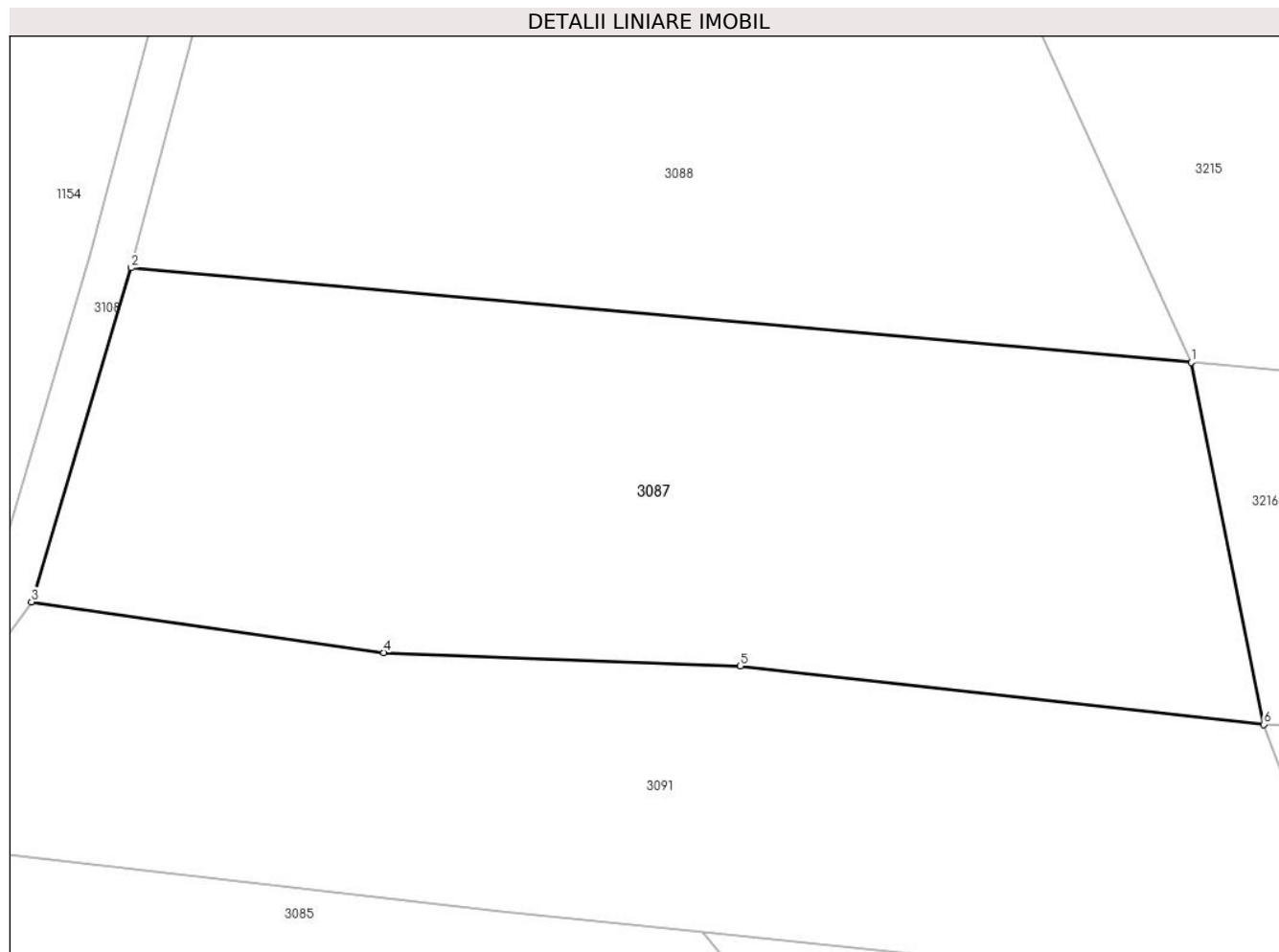
**C. Partea III. SARCINI .**

Inscrieri privind dezmembramintele dreptului de proprietate, drepturi reale de garanție și sarcini	Referințe
NU SUNT	

**Teren**

Nr cadastral	Suprafața (mp)*	Observații / Referințe
61024	2.000	

\* Suprafața este determinată în planul de proiecție Stereo 70.



**Date referitoare la teren**

Crt	Categorie folosință	Intra vilan	Suprafața (mp)	Tarla	Parcelă	Nr. topo	Observații / Referințe
1	faneata	NU	2.000	152	1550/4	-	

**Lungime Segmente**

1) Valorile lungimilor segmentelor sunt obținute din proiecție în plan.

Punct început	X / Y	Punct sfârșit	X / Y	Lungime segment (** (m)
1	327.597,914 446.144,101	2	327.523,211 446.150,769	75.0
2	327.523,211 446.150,769	3	327.516,192 446.127,235	24.558
3	327.516,192 446.127,235	4	327.541,013 446.123,669	25.076
4	327.541,013 446.123,669	5	327.566,128 446.122,736	25.132
5	327.566,128 446.122,736	6	327.603,016 446.118,608	37.118



Punct început	X / Y	Punct sfârşit	X / Y	Lungime segment (** (m)
6	327.603,016 446.118,608	1	327.597,914 446.144,101	25.999

\*\* Lungimile segmentelor sunt determinate în planul de proiecţie Stereo 70 şi sunt rotunjite la 1 milimetru.

\*\*\* Distanţa dintre puncte este formată din segmente cumulate ce sunt mai mici decât valoarea 1 milimetru.



**DATE DESPRE IMOBILUL NR. 3088**

Oficiul de Cadastru și Publicitate Imobiliară HUNEDOARA  
Biroul de Cadastru și Publicitate Imobiliară Hateg

**A. Partea I. Descrierea imobilului**

TEREN Extravilan

Adresa: Jud. Hunedoara

Nr. Crt	Nr cadastral Nr. topografic	Suprafața* (mp)	Observații / Referințe
A1	61020	1.700	Sector cadastral:70 Teren imprejmuit;

**B. Partea II. Proprietari și acte**

Inscrieri privitoare la dreptul de proprietate și alte drepturi reale	Referințe
<b>21315 / 18/08/2017</b>	
Act Notarial nr. 1081, din 17/08/2017 emis de Lupulescu Catalin Marius;	
B1	A1
Intabulare, drept de PROPRIETATEcu titlu cumparare, dobandit prin Conventie, cota actuala 1/1, cota initiala 1/1	
1) CIONOIU GHEORGHE, și soția	
2) CIONOIU MICHAELA-DIANA, bun comun	

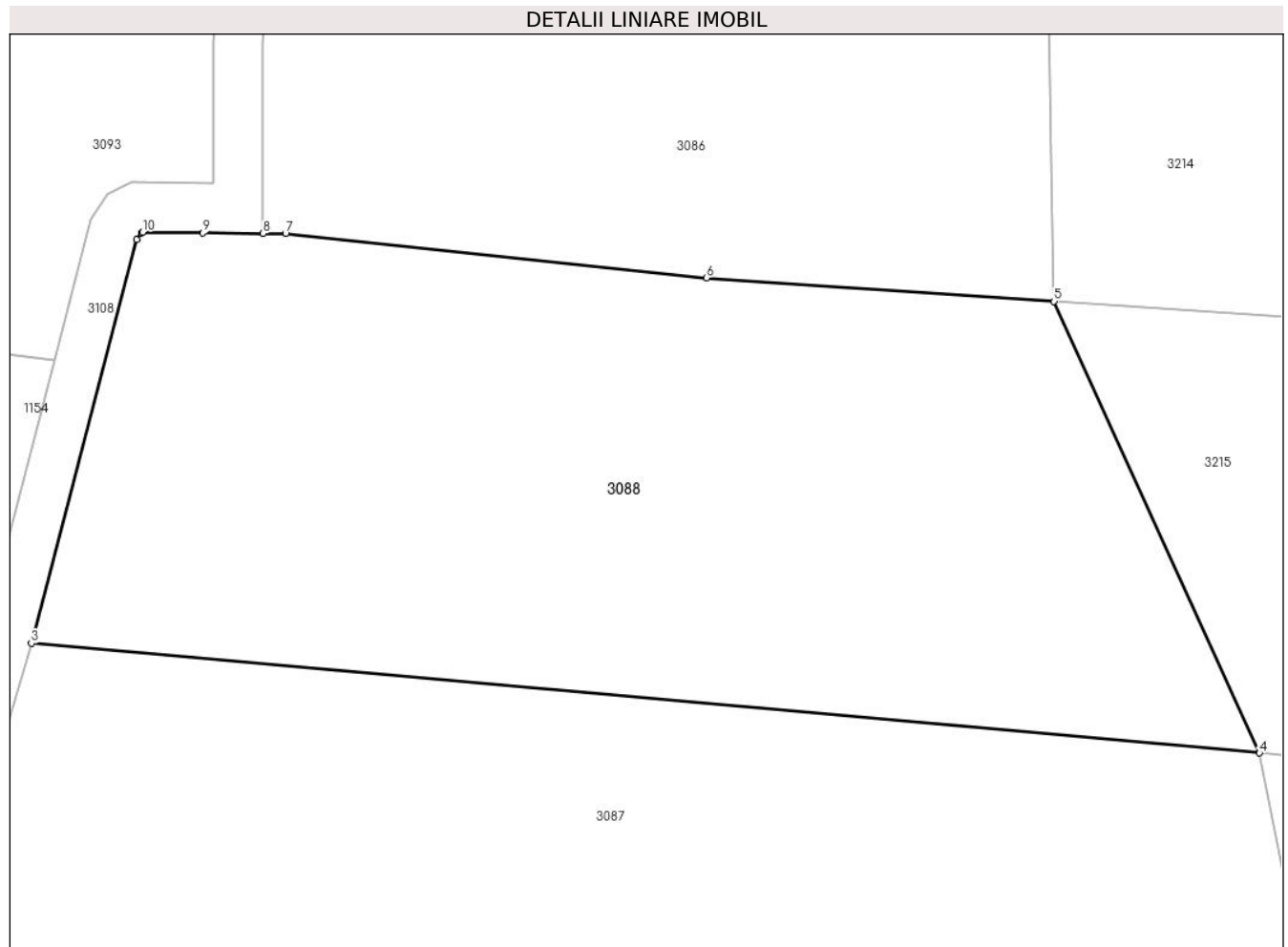
**C. Partea III. SARCINI .**

Inscrieri privind dezmembramintele dreptului de proprietate, drepturi reale de garanție și sarcini	Referințe
NU SUNT	

**Teren**

Nr cadastral	Suprafața (mp)*	Observații / Referințe
61020	1.700	

\* Suprafața este determinată în planul de proiecție Stereo 70.



**Date referitoare la teren**

Crt	Categorie folosință	Intravilan	Suprafața (mp)	Tarla	Parcelă	Nr. topo	Observații / Referințe
1	faneata	NU	1.700	152	1550/3	-	

**Lungime Segmente**

1) Valorile lungimilor segmentelor sunt obținute din proiecție în plan.

Punct început	X / Y	Punct sfârșit	X / Y	Lungime segment (** (m)
1	327.529,897 446.175,733	2	327.529,615 446.175,302	0.515
2	327.529,615 446.175,302	3	327.523,211 446.150,769	25.355
3	327.523,211 446.150,769	4	327.597,914 446.144,101	75.0
4	327.597,914 446.144,101	5	327.585,416 446.171,562	30.171
5	327.585,416 446.171,562	6	327.564,276 446.172,994	21.188

Punct început	X / Y	Punct sfârșit	X / Y	Lungime segment (** (m)
6	327.564,276 446.172,994	7	327.538,671 446.175,667	25.744
7	327.538,671 446.175,667	8	327.537,294 446.175,684	1.377
8	327.537,294 446.175,684	9	327.533,639 446.175,73	3.655
9	327.533,639 446.175,73	10	327.529,984 446.175,775	3.655
10	327.529,984 446.175,775	1	327.529,897 446.175,733	0.097

\*\* Lungimile segmentelor sunt determinate în planul de proiecție Stereo 70 și sunt rotunjite la 1 milimetru.

\*\*\* Distanța dintre puncte este formată din segmente cumulate ce sunt mai mici decât valoarea 1 milimetru.



**DATE DESPRE IMOBILUL NR. 3089**

Oficiul de Cadastru și Publicitate Imobiliară HUNEDOARA  
Biroul de Cadastru și Publicitate Imobiliară Hateg

**A. Partea I. Descrierea imobilului**

TEREN Extravilan

Adresa: Jud. Hunedoara

Nr. Crt	Nr cadastral Nr. topografic	Suprafața* (mp)	Observații / Referințe
A1		1.120	Sector cadastral:70 Teren neimpregmuit;

**B. Partea II. Proprietari și acte**

Inscrieri privitoare la dreptul de proprietate și alte drepturi reale	Referințe
<b>1 / 19/01/2024</b>	
Act Administrativ nr. 41410/82, din 07/10/1997 emis de CJPSDPAT HUNEDOARA;	
B1	A1
Intabulare, drept de PROPRIETATE, dobandit prin Reconstituire, cota actuala 1/1 1) ȘIMON DAMASCHIN	

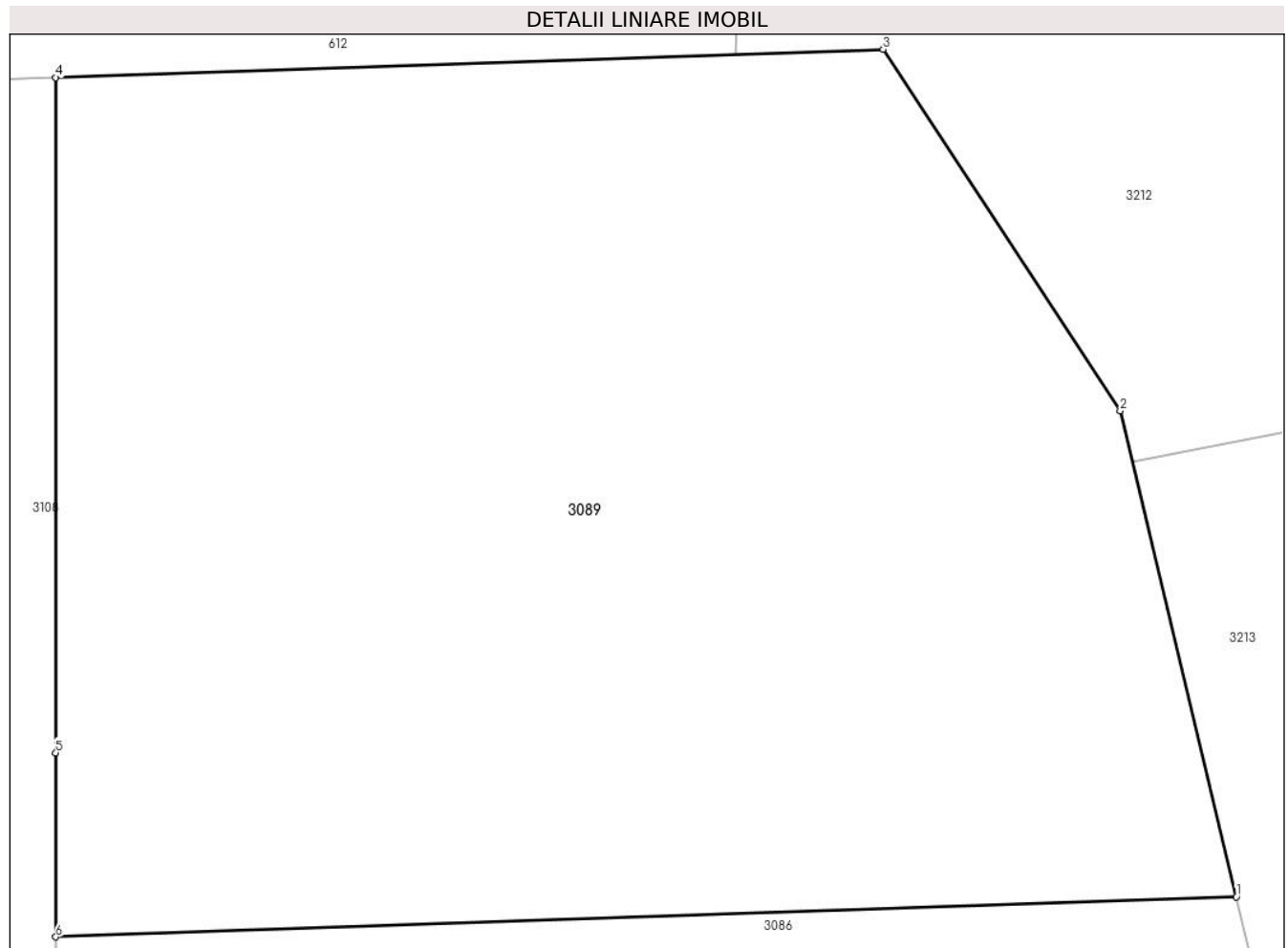
**C. Partea III. SARCINI .**

Inscrieri privind dezmembramintele dreptului de proprietate, drepturi reale de garanție și sarcini	Referințe
NU SUNT	

**Teren**

Nr cadastral	Suprafața (mp)*	Observații / Referințe
	1.120	

\* Suprafața este determinată în planul de proiecție Stereo 70.



**Date referitoare la teren**

Crt	Categorie folosință	Intra vilan	Suprafața (mp)	Tarla	Parcelă	Nr. topo	Observații / Referințe
1	faneata	NU	1.120	152	1550/1	-	

**Lungime Segmente**

1) Valorile lungimilor segmentelor sunt obținute din proiecție în plan.

Punct început	X / Y	Punct sfârșit	X / Y	Lungime segment (** (m)
1	327.579,601 446.234,568	2	327.575,506 446.251,709	17.623
2	327.575,506 446.251,709	3	327.567,135 446.264,454	15.248
3	327.567,135 446.264,454	4	327.537,919 446.263,462	29.233
4	327.537,919 446.263,462	5	327.537,925 446.239,646	23.816
5	327.537,925 446.239,646	6	327.537,925 446.233,152	6.494



Punct început	X / Y	Punct sfârşit	X / Y	Lungime segment (** (m)
6	327.537,925 446.233,152	1	327.579,601 446.234,568	41.7

\*\* Lungimile segmentelor sunt determinate în planul de proiecţie Stereo 70 şi sunt rotunjite la 1 milimetru.

\*\*\* Distanţa dintre puncte este formată din segmente cumulate ce sunt mai mici decât valoarea 1 milimetru.



**DATE DESPRE IMOBILUL NR. 3090**

Oficiul de Cadastru și Publicitate Imobiliară HUNEDOARA  
Biroul de Cadastru și Publicitate Imobiliară Hateg

**A. Partea I. Descrierea imobilului**

TEREN Extravilan

Adresa: Jud. Hunedoara, sat. Hobita-Gradiste

Nr. Crt	Nr cadastral Nr. topografic	Suprafața* (mp)	Observații / Referințe
A1	61442	6.500	Sector cadastral:70 Teren neimprejmuit;

**B. Partea II. Proprietari și acte**

Inscrieri privitoare la dreptul de proprietate și alte drepturi reale		Referințe
<b>14073 / 05/06/2020</b>		
Act Notarial nr. 680, din 05/06/2020 emis de Vasii MIHAELA-CAMELIA;		
B1	Intabulare, drept de PROPRIETATEcu titlu cumparare, dobandit prin Conventie, cota actuala 1/1, cota initiala 1/1 1) CIONOIU GHEORGHE, si sotia 2) CIONOIU MICHAELA-DIANA, bun comun	A1

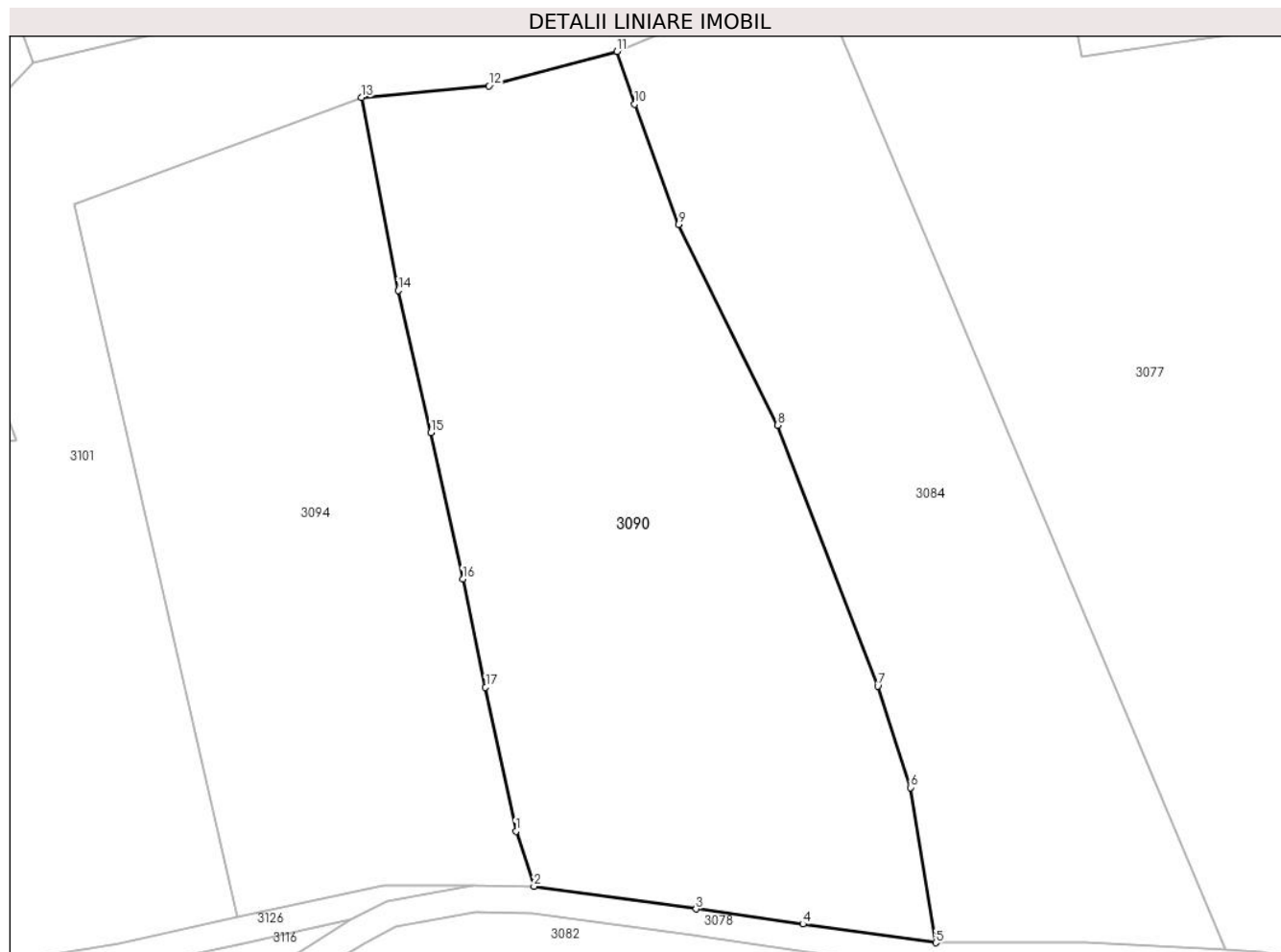
**C. Partea III. SARCINI .**

Inscrieri privind dezmembramintele dreptului de proprietate, drepturi reale de garanție și sarcini	Referințe
NU SUNT	

**Teren**

Nr cadastral	Suprafața (mp)*	Observații / Referințe
61442	6.500	

\* Suprafața este determinată în planul de proiecție Stereo 70.



**Date referitoare la teren**

Crt	Categorie folosință	Intra vilan	Suprafața (mp)	Tarla	Parcelă	Nr. topo	Observații / Referințe
1	faneata	NU	6.500	152	1572/3	-	

**Lungime Segmente**

1) Valorile lungimilor segmentelor sunt obținute din proiecție în plan.

Punct început	X / Y	Punct sfârșit	X / Y	Lungime segment (** (m)
1	327.536,396 445.623,044	2	327.539,103 445.614,841	8.638
2	327.539,103 445.614,841	3	327.563,265 445.611,464	24.397
3	327.563,265 445.611,464	4	327.579,2 445.609,222	16.092
4	327.579,2 445.609,222	5	327.599,008 445.606,435	20.003
5	327.599,008 445.606,435	6	327.595,236 445.629,57	23.44

Punct început	X / Y	Punct sfârşit	X / Y	Lungime segment (** (m)
6	327.595,236 445.629,57	7	327.590,355 445.644,666	15.865
7	327.590,355 445.644,666	8	327.575,412 445.683,527	41.635
8	327.575,412 445.683,527	9	327.560,651 445.713,479	33.392
9	327.560,651 445.713,479	10	327.554,125 445.731,363	19.037
10	327.554,125 445.731,363	11	327.551,457 445.739,232	8.309
11	327.551,457 445.739,232	12	327.532,353 445.734,097	19.782
12	327.532,353 445.734,097	13	327.513,394 445.732,373	19.037
13	327.513,394 445.732,373	14	327.518,869 445.703,611	29.278
14	327.518,869 445.703,611	15	327.523,712 445.682,45	21.708
15	327.523,712 445.682,45	16	327.528,463 445.660,636	22.325
16	327.528,463 445.660,636	17	327.531,866 445.644,511	16.48
17	327.531,866 445.644,511	1	327.536,396 445.623,044	21.94

\*\* Lungimile segmentelor sunt determinate în planul de proiecție Stereo 70 și sunt rotunjite la 1 milimetru.

\*\*\* Distanța dintre puncte este formată din segmente cumulate ce sunt mai mici decât valoarea 1 milimetru.



**DATE DESPRE IMOBILUL NR. 3091**

Oficiul de Cadastru și Publicitate Imobiliară HUNEDOARA  
Biroul de Cadastru și Publicitate Imobiliară Hateg

**A. Partea I. Descrierea imobilului**

TEREN Extravilan

Adresa: Jud. Hunedoara

Nr. Crt	Nr cadastral Nr. topografic	Suprafața* (mp)	Observații / Referințe
A1		2.000	Sector cadastral:70 Teren neimprejmuit;

**B. Partea II. Proprietari și acte**

Inscrieri privitoare la dreptul de proprietate și alte drepturi reale		Referințe
<b>1 / 19/01/2024</b>		
Act Administrativ nr. 24501/39, din 07/06/2002 emis de CJPSDPAT HUNEDOARA;		
B1	Intabulare, drept de PROPRIETATE, dobandit prin Reconstituire, cota actuala 1/1 1) MIHAILONI IOAN DEFUNCT:Da 2) MIHAILONI IOANA	A1

**C. Partea III. SARCINI .**

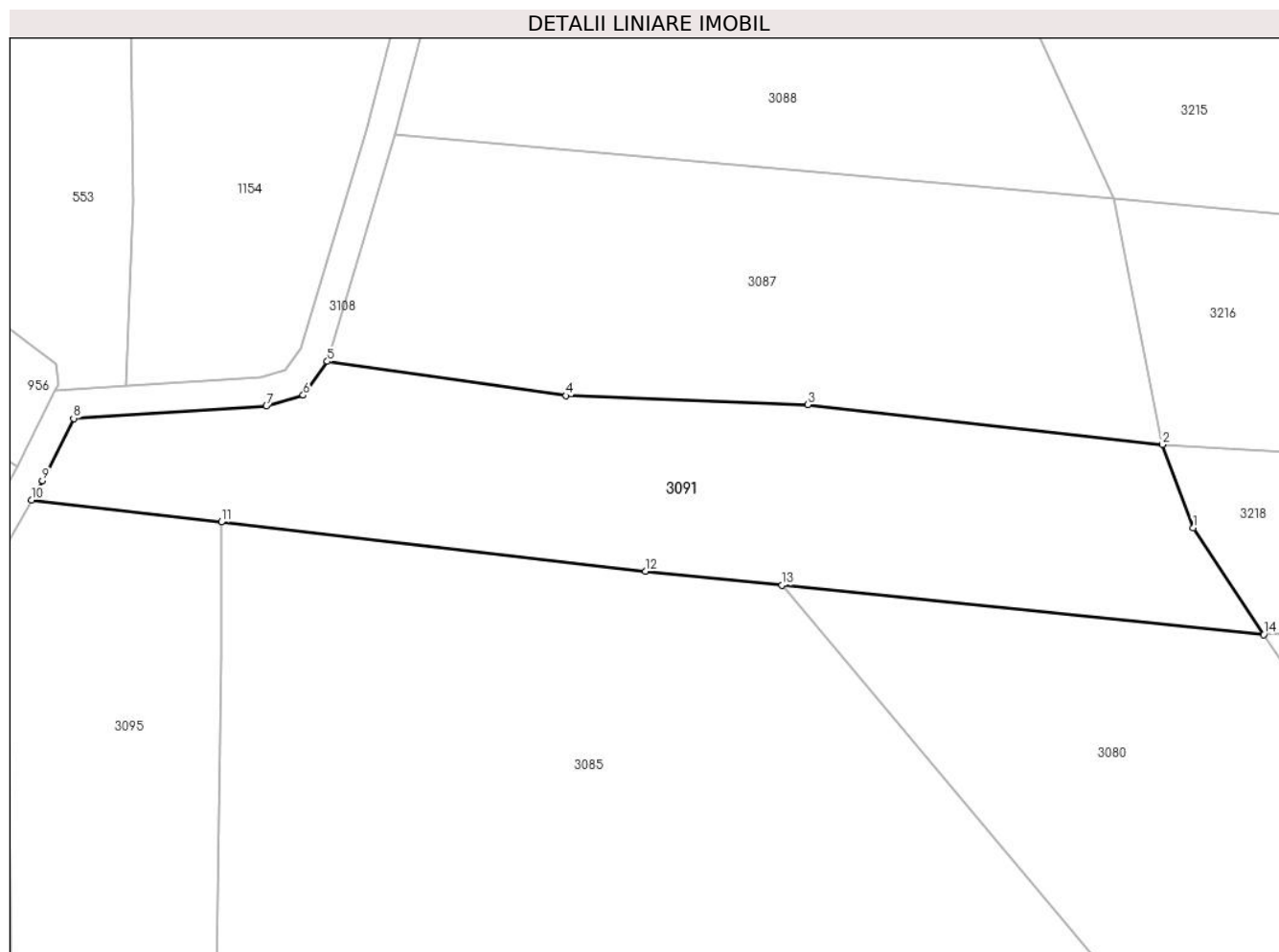
Inscrieri privind dezmembramintele dreptului de proprietate, drepturi reale de garanție și sarcini	Referințe
NU SUNT	

## Anexa Nr. 1 La Partea I

## Teren

Nr cadastral	Suprafața (mp)*	Observații / Referințe
	2.000	

\* Suprafața este determinată în planul de proiecție Stereo 70.



## Date referitoare la teren

Crt	Categorie folosință	Intravilan	Suprafața (mp)	Tarla	Parcelă	Nr. topo	Observații / Referințe
1	faneata	NU	2.000	152	1550/5	-	

## Lungime Segmente

1) Valorile lungimilor segmentelor sunt obținute din proiecție în plan.

Punct început	X / Y	Punct sfârșit	X / Y	Lungime segment (** (m)
1	327.606,225 446.109,935	2	327.603,016 446.118,608	9.248
2	327.603,016 446.118,608	3	327.566,128 446.122,736	37.118
3	327.566,128 446.122,736	4	327.541,013 446.123,669	25.132
4	327.541,013 446.123,669	5	327.516,192 446.127,235	25.076
5	327.516,192 446.127,235	6	327.513,683 446.123,721	4.318



Punct început	X / Y	Punct sfârşit	X / Y	Lungime segment (** (m)
6	327.513,683 446.123,721	7	327.509,863 446.122,594	3.983
7	327.509,863 446.122,594	8	327.489,803 446.121,311	20.101
8	327.489,803 446.121,311	9	327.486,569 446.114,842	7.232
9	327.486,569 446.114,842	10	327.485,437 446.112,83	2.309
10	327.485,437 446.112,83	11	327.505,165 446.110,549	19.859
11	327.505,165 446.110,549	12	327.549,275 446.105,448	44.404
12	327.549,275 446.105,448	13	327.563,473 446.103,99	14.273
13	327.563,473 446.103,99	14	327.613,553 446.098,85	50.343
14	327.613,553 446.098,85	1	327.606,225 446.109,935	13.288

\*\* Lungimile segmentelor sunt determinate în planul de proiecție Stereo 70 și sunt rotunjite la 1 milimetru.

\*\*\* Distanța dintre puncte este formată din segmente cumulate ce sunt mai mici decât valoarea 1 milimetru.



**DATE DESPRE IMOBILUL NR. 3092**

Oficiul de Cadastru și Publicitate Imobiliară HUNEDOARA  
Biroul de Cadastru și Publicitate Imobiliară Hateg

**A. Partea I. Descrierea imobilului**

TEREN Extravilan

Adresa: Jud. Hunedoara

Nr. Crt	Nr cadastral Nr. topografic	Suprafața* (mp)	Observații / Referințe
A1		34.800	Sector cadastral:70 Teren neimprejmuit;

**B. Partea II. Proprietari și acte**

Inscrieri privitoare la dreptul de proprietate și alte drepturi reale		Referințe
<b>1 / 19/01/2024</b>		
Act Administrativ nr. 41568/79, din 14/11/2000 emis de CJPSDPAT HUNEDOARA;		
B1	Intabulare, drept de PROPRIETATE, dobandit prin Reconstituire, cota actuala 1/1 1) IONUTIU CORNEL	A1

**C. Partea III. SARCINI .**

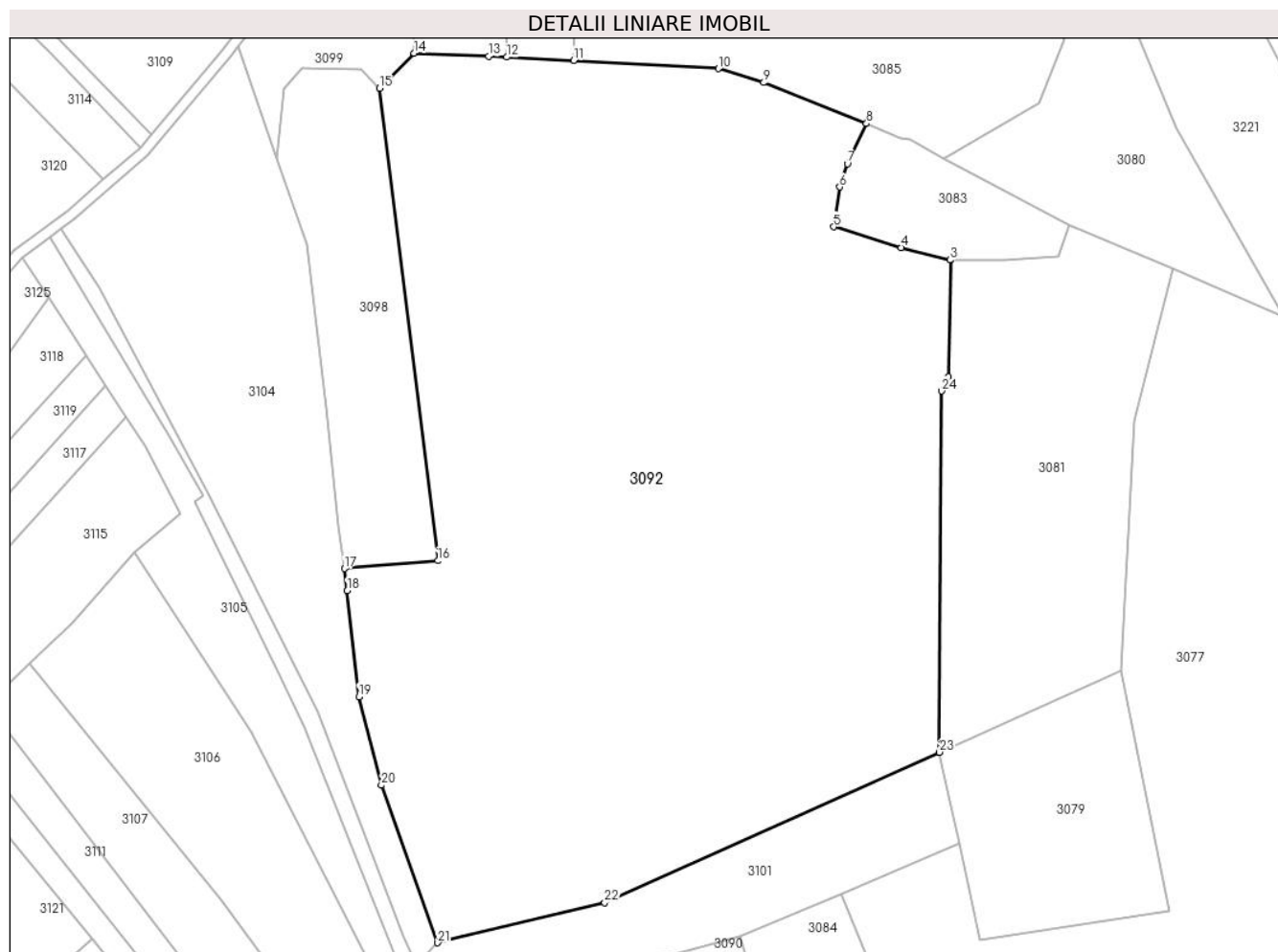
Inscrieri privind dezmembramintele dreptului de proprietate, drepturi reale de garanție și sarcini	Referințe
NU SUNT	

## Anexa Nr. 1 La Partea I

## Teren

Nr cadastral	Suprafața (mp)*	Observații / Referințe
	34.800	

\* Suprafața este determinată în planul de proiecție Stereo 70.



## Date referitoare la teren

Crt	Categorie folosință	Intravilan	Suprafața (mp)	Tarla	Parcelă	Nr. topo	Observații / Referințe
1	faneata	NU	34.800	152	1550/8/2	-	

## Lungime Segmente

1) Valorile lungimilor segmentelor sunt obținute din proiecție în plan.

Punct început	X / Y	Punct sfârșit	X / Y	Lungime segment (** (m)
1	327.611,796 445.900,628	2	327.612,504 445.934,379	33.758
3	327.612,174 445.934,379	4	327.598,088 445.937,917	14.524
5	327.578,679 445.943,931	6	327.580,439 445.955,373	11.577
7	327.582,632 445.962,07	8	327.588,14 445.973,686	12.856
9	327.558,52 445.985,487	10	327.545,434 445.989,526	13.695

Punct început	X / Y	Punct sfârșit	X / Y	Lungime segment (** (m)
2	327.612,504 445.934,379	3	327.612,174 445.934,379	0.33
4	327.598,088 445.937,917	5	327.578,679 445.943,931	20.319
6	327.580,439 445.955,373	7	327.582,632 445.962,07	7.047
8	327.588,14 445.973,686	9	327.558,52 445.985,487	31.884
10	327.545,434 445.989,526	11	327.503,669 445.991,895	41.832

Punct început	X / Y	Punct sfârșit	X / Y	Lungime segment (** (m)
11	327.503,669 445.991,895	12	327.484,291 445.992,838	19.401
13	327.479,085 445.993,087	14	327.457,626 445.993,956	21.477
15	327.447,579 445.983,913	16	327.464,451 445.847,64	137.313
17	327.437,481 445.845,373	18	327.438,334 445.838,983	6.447
19	327.441,65 445.808,437	20	327.448,187 445.782,924	26.337
21	327.464,441 445.737,502	22	327.512,623 445.749,032	49.542
23	327.609,194 445.792,437	24	327.609,864 445.896,547	104.112

Punct început	X / Y	Punct sfârșit	X / Y	Lungime segment (** (m)
12	327.484,291 445.992,838	13	327.479,085 445.993,087	5.212
14	327.457,626 445.993,956	15	327.447,579 445.983,913	14.206
16	327.464,451 445.847,64	17	327.437,481 445.845,373	27.065
18	327.438,334 445.838,983	19	327.441,65 445.808,437	30.725
20	327.448,187 445.782,924	21	327.464,441 445.737,502	48.243
22	327.512,623 445.749,032	23	327.609,194 445.792,437	105.877
24	327.609,864 445.896,547	1	327.611,796 445.900,628	4.515

\*\* Lungimile segmentelor sunt determinate în planul de proiecție Stereo 70 și sunt rotunjite la 1 milimetru.

\*\*\* Distanța dintre puncte este formată din segmente cumulate ce sunt mai mici decât valoarea 1 milimetru.



**DATE DESPRE IMOBILUL NR. 3093**

Oficiul de Cadastru și Publicitate Imobiliară HUNEDOARA  
Biroul de Cadastru și Publicitate Imobiliară Hateg

**A. Partea I. Descrierea imobilului**

TEREN Extravilan

Adresa: Jud. Hunedoara

Nr. Crt	Nr cadastral Nr. topografic	Suprafața* (mp)	Observații / Referințe
A1		3.200	Sector cadastral:70 Teren neimprejmuit;

**B. Partea II. Proprietari și acte**

Inscrieri privitoare la dreptul de proprietate și alte drepturi reale		Referințe
<b>1 / 19/01/2024</b>		
Act Administrativ nr. 91054/222, din 23/06/2005 emis de CJPSDPAT HUNEDOARA;		
B1	Intabulare, drept de PROPRIETATE, dobandit prin Reconstituire, cota actuala 1/1 1) <b>AVRĂMONI NICA</b> DEFUNCT:Da	A1

**C. Partea III. SARCINI .**

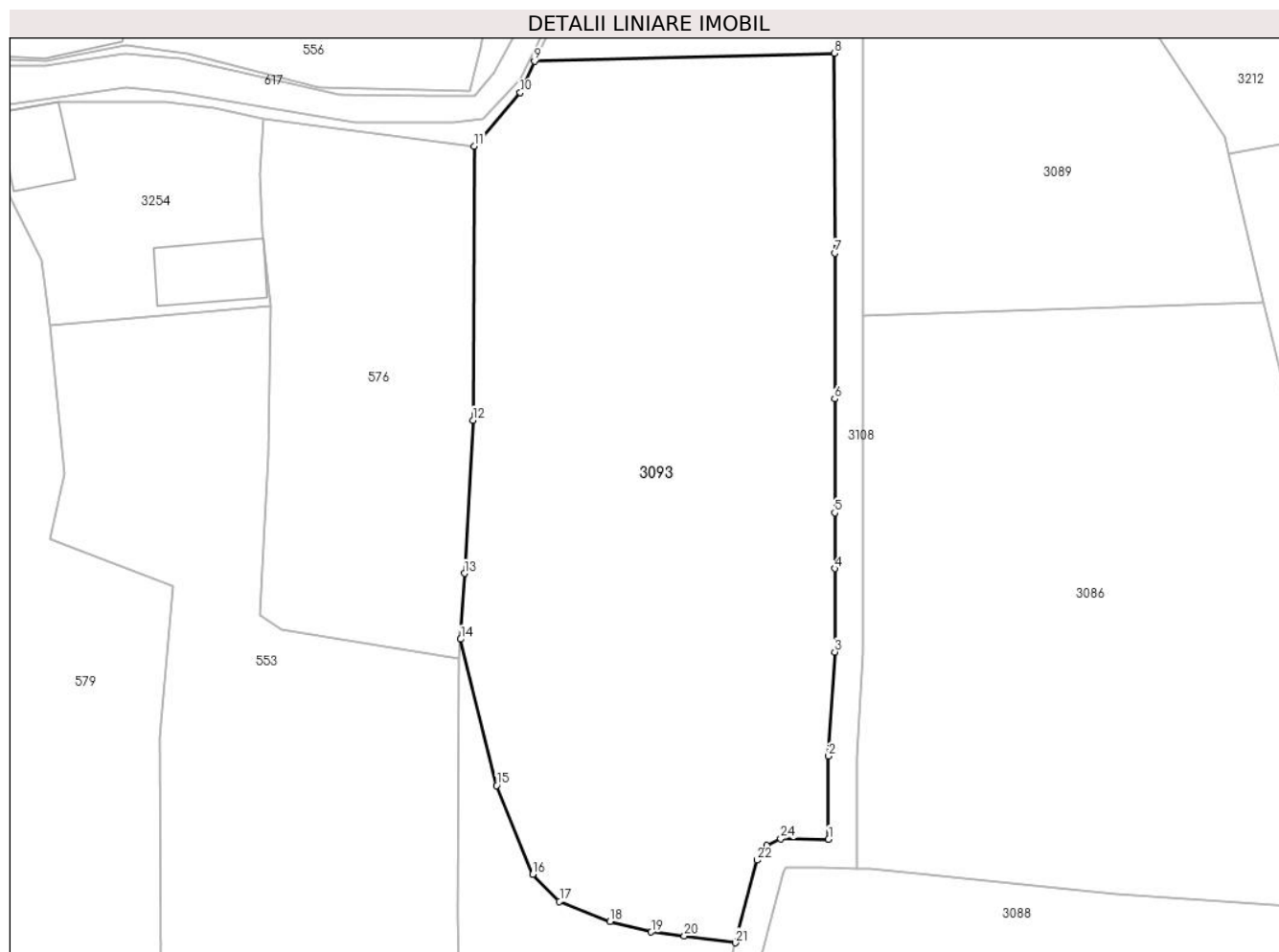
Inscrieri privind dezmembramintele dreptului de proprietate, drepturi reale de garanție și sarcini	Referințe
NU SUNT	

## Anexa Nr. 1 La Partea I

## Teren

Nr cadastral	Suprafața (mp)*	Observații / Referințe
	3.200	

\* Suprafața este determinată în planul de proiecție Stereo 70.



## Date referitoare la teren

Crt	Categorie folosință	Intravilan	Suprafața (mp)	Tarla	Parcelă	Nr. topo	Observații / Referințe
1	faneata	NU	3.200	152	1578	-	

## Lungime Segmente

1) Valorile lungimilor segmentelor sunt obținute din proiecție în plan.

Punct început	X / Y	Punct sfârșit	X / Y	Lungime segment (** (m)
1	327.534,294 446.178,722	2	327.534,294 446.187,351	8.629
3	327.534,93 446.198,188	4	327.534,93 446.206,852	8.664
5	327.534,93 446.212,652	6	327.534,93 446.224,505	11.853
7	327.534,93 446.239,646	8	327.534,925 446.260,441	20.795
9	327.503,704 446.259,608	10	327.502,215 446.256,347	3.585

Punct început	X / Y	Punct sfârșit	X / Y	Lungime segment (** (m)
2	327.534,294 446.187,351	3	327.534,93 446.198,188	10.856
4	327.534,93 446.206,852	5	327.534,93 446.212,652	5.8
6	327.534,93 446.224,505	7	327.534,93 446.239,646	15.141
8	327.534,925 446.260,441	9	327.503,704 446.259,608	31.232
10	327.502,215 446.256,347	11	327.497,433 446.250,776	7.342



Punct început	X / Y	Punct sfârşit	X / Y	Lungime segment (** (m)
11	327.497,433 446.250,776	12	327.497,294 446.222,293	28.483
13	327.496,401 446.206,357	14	327.496,018 446.199,522	6.846
15	327.499,75 446.184,291	16	327.503,513 446.175,071	9.958
17	327.506,298 446.172,242	18	327.511,568 446.170,184	5.658
19	327.515,837 446.169,08	20	327.519,29 446.168,649	3.48
21	327.524,595 446.167,951	22	327.526,836 446.176,536	8.873
23	327.527,843 446.178,07	24	327.529,312 446.178,784	1.633

Punct început	X / Y	Punct sfârşit	X / Y	Lungime segment (** (m)
12	327.497,294 446.222,293	13	327.496,401 446.206,357	15.961
14	327.496,018 446.199,522	15	327.499,75 446.184,291	15.682
16	327.503,513 446.175,071	17	327.506,298 446.172,242	3.97
18	327.511,568 446.170,184	19	327.515,837 446.169,08	4.409
20	327.519,29 446.168,649	21	327.524,595 446.167,951	5.351
22	327.526,836 446.176,536	23	327.527,843 446.178,07	1.835
24	327.529,312 446.178,784	1	327.534,294 446.178,722	4.982

\*\* Lungimile segmentelor sunt determinate în planul de proiecție Stereo 70 și sunt rotunjite la 1 milimetru.

\*\*\* Distanța dintre puncte este formată din segmente cumulate ce sunt mai mici decât valoarea 1 milimetru.



**DATE DESPRE IMOBILUL NR. 3094**

Oficiul de Cadastru și Publicitate Imobiliară HUNEDOARA  
Biroul de Cadastru și Publicitate Imobiliară Hateg

**A. Partea I. Descrierea imobilului**

TEREN Extravilan

Adresa: Jud. Hunedoara

Nr. Crt	Nr cadastral Nr. topografic	Suprafața* (mp)	Observații / Referințe
A1		5.000	Sector cadastral:70 Teren neimpregmuit;

**B. Partea II. Proprietari și acte**

Inscrieri privitoare la dreptul de proprietate și alte drepturi reale		Referințe
<b>1 / 19/01/2024</b>		
Act Administrativ nr. 91054/277, din 13/07/2005 emis de CJPSDPAT HUNEDOARA;		
B1	Intabulare, drept de PROPRIETATE, dobandit prin Reconstituire, cota actuala 1/1 1) VASIONI IOAN	A1

**C. Partea III. SARCINI .**

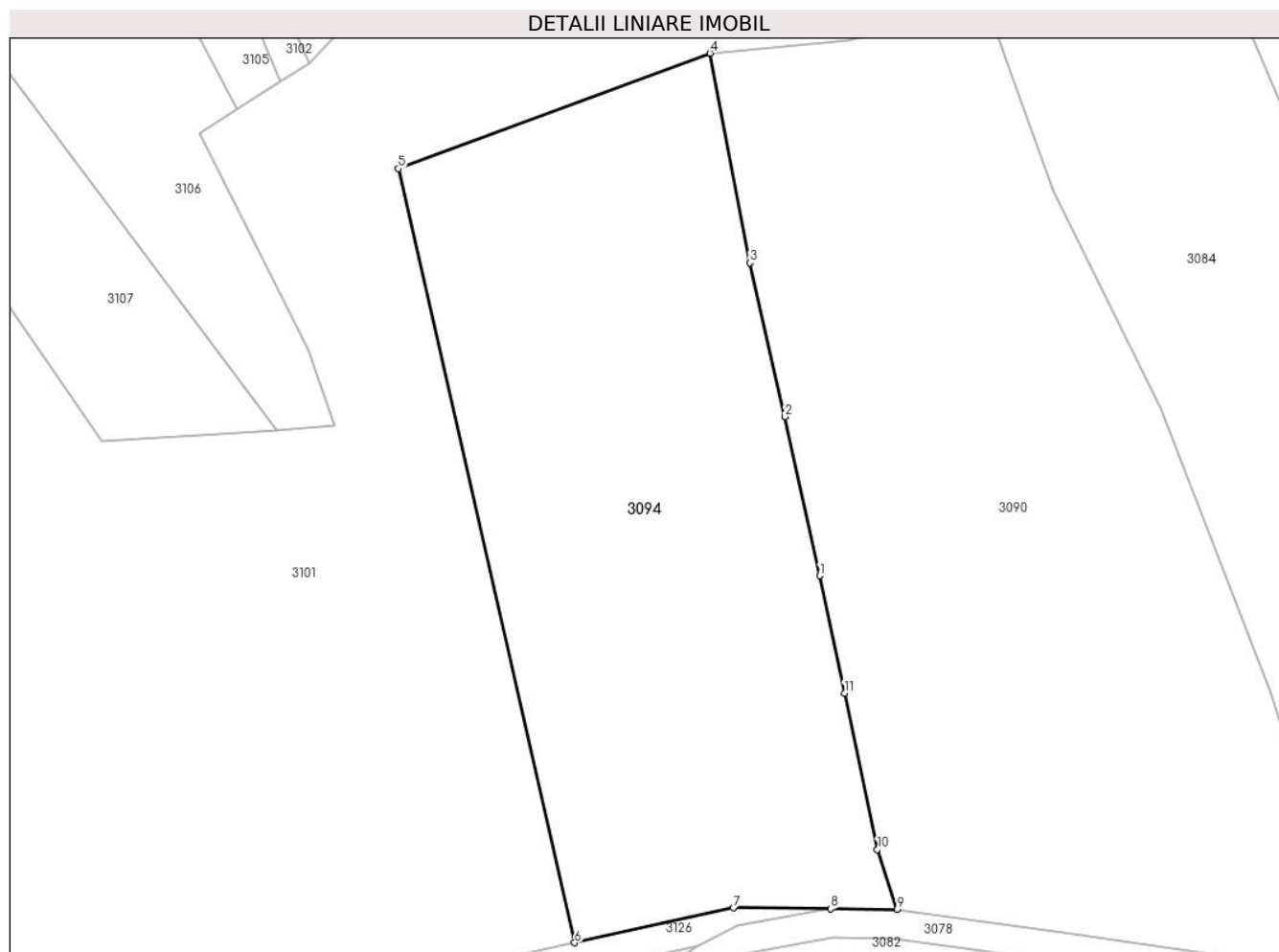
Inscrieri privind dezmembramintele dreptului de proprietate, drepturi reale de garanție și sarcini	Referințe
NU SUNT	

## Anexa Nr. 1 La Partea I

## Teren

Nr cadastral	Suprafața (mp)*	Observații / Referințe
	5.000	

\* Suprafața este determinată în planul de proiecție Stereo 70.



## Date referitoare la teren

Crt	Categorie folosință	Intravilan	Suprafața (mp)	Tarla	Parcelă	Nr. topo	Observații / Referințe
1	padure	NU	5.000	152	1572/1	-	

## Lungime Segmente

1) Valorile lungimilor segmentelor sunt obținute din proiecție în plan.

Punct început	X / Y	Punct sfârșit	X / Y	Lungime segment (** (m)
1	327.528,463 445.660,636	2	327.523,712 445.682,45	22.325
2	327.523,712 445.682,45	3	327.518,869 445.703,611	21.708
3	327.518,869 445.703,611	4	327.513,394 445.732,373	29.278
4	327.513,394 445.732,373	5	327.470,587 445.716,521	45.648
5	327.470,587 445.716,521	6	327.494,801 445.610,257	108.988

Punct început	X / Y	Punct sfârșit	X / Y	Lungime segment (** (m)
6	327.494,801 445.610,257	7	327.516,646 445.615,04	22.362
7	327.516,646 445.615,04	8	327.529,973 445.614,922	13.328
8	327.529,973 445.614,922	9	327.539,103 445.614,841	9.13
9	327.539,103 445.614,841	10	327.536,396 445.623,044	8.638
10	327.536,396 445.623,044	11	327.531,866 445.644,511	21.94
11	327.531,866 445.644,511	1	327.528,463 445.660,636	16.48

\*\* Lungimile segmentelor sunt determinate în planul de proiecție Stereo 70 și sunt rotunjite la 1 milimetru.

\*\*\* Distanța dintre puncte este formată din segmente cumulate ce sunt mai mici decât valoarea 1 milimetru.



**DATE DESPRE IMOBILUL NR. 3095**

Oficiul de Cadastru și Publicitate Imobiliară HUNEDOARA  
Biroul de Cadastru și Publicitate Imobiliară Hateg

**A. Partea I. Descrierea imobilului**

TEREN Extravilan

Adresa: Jud. Hunedoara

Nr. Crt	Nr cadastral Nr. topografic	Suprafața* (mp)	Observații / Referințe
A1		2.500	Sector cadastral:70 Teren neimprejmuit;

**B. Partea II. Proprietari și acte**

Inscrieri privitoare la dreptul de proprietate și alte drepturi reale	Referințe
<b>1 / 19/01/2024</b>	
Act Administrativ nr. 41410/17, din 10/04/1997 emis de CJPSDPAT HUNEDOARA;	
B1	A1
Intabulare, drept de PROPRIETATE, dobandit prin Reconstituire, cota actuala 1/1 1) SUCIU ALEXANDRU DEFUNCT:Da	

**C. Partea III. SARCINI .**

Inscrieri privind dezmembramintele dreptului de proprietate, drepturi reale de garanție și sarcini	Referințe
NU SUNT	

**Teren**

Nr cadastral	Suprafața (mp)*	Observații / Referințe
	2.500	

\* Suprafața este determinată în planul de proiecție Stereo 70.



**Date referitoare la teren**

Crt	Categorie folosință	Intra vilan	Suprafața (mp)	Tarla	Parcelă	Nr. topo	Observații / Referințe
1	arabil	NU	2.500	152	1550/6/2	-	

**Lungime Segmente**

1) Valorile lungimilor segmentelor sunt obținute din proiecție în plan.

Punct început	X / Y	Punct sfârșit	X / Y	Lungime segment (** (m)
1	327.503,669 445.991,895	2	327.505,165 446.096,578	104.694
2	327.505,165 446.096,578	3	327.505,165 446.110,549	13.971
3	327.505,165 446.110,549	4	327.485,437 446.112,83	19.859
4	327.485,437 446.112,83	5	327.482,814 446.108,165	5.352
5	327.482,814 446.108,165	6	327.484,291 445.992,838	115.336



Punct început	X / Y	Punct sfârşit	X / Y	Lungime segment (** (m)
6	327.484,291 445.992,838	1	327.503,669 445.991,895	19.401

\*\* Lungimile segmentelor sunt determinate în planul de proiecţie Stereo 70 şi sunt rotunjite la 1 milimetru.

\*\*\* Distanţa dintre puncte este formată din segmente cumulate ce sunt mai mici decât valoarea 1 milimetru.



**DATE DESPRE IMOBILUL NR. 3096**

Oficiul de Cadastru și Publicitate Imobiliară HUNEDOARA  
Biroul de Cadastru și Publicitate Imobiliară Hateg

**A. Partea I. Descrierea imobilului**

TEREN Extravilan

Adresa: Jud. Hunedoara

Nr. Crt	Nr cadastral Nr. topografic	Suprafața* (mp)	Observații / Referințe
A1		2.500	Sector cadastral:70 Teren neimpregmuit;

**B. Partea II. Proprietari și acte**

Inscrieri privitoare la dreptul de proprietate și alte drepturi reale		Referințe
<b>1 / 19/01/2024</b>		
Act Administrativ nr. 41410/18, din 10/04/1997 emis de CJPSDPAT HUNEDOARA;		
B1	Intabulare, drept de PROPRIETATE, dobandit prin Reconstituire, cota actuala 1/1 1) TOTEȘTEAN MARIOARA	A1

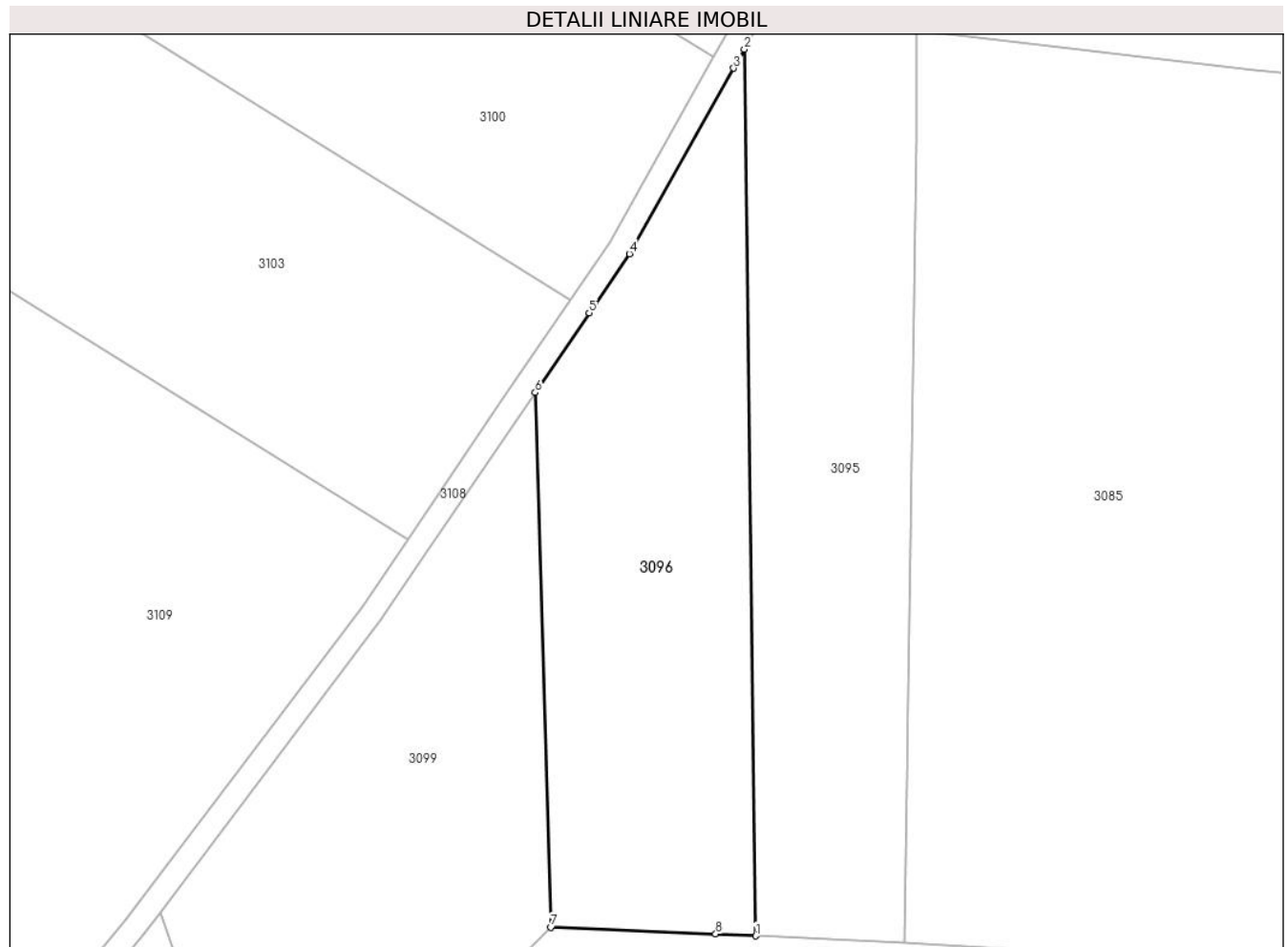
**C. Partea III. SARCINI .**

Inscrieri privind dezmembramintele dreptului de proprietate, drepturi reale de garanție și sarcini	Referințe
NU SUNT	

**Teren**

Nr cadastral	Suprafața (mp)*	Observații / Referințe
	2.500	

\* Suprafața este determinată în planul de proiecție Stereo 70.



**Date referitoare la teren**

Crt	Categorie folosință	Intra vilan	Suprafața (mp)	Tarla	Parcelă	Nr. topo	Observații / Referințe
1	faneata	NU	2.500	152	1550/7	-	

**Lungime Segmente**

1) Valorile lungimilor segmentelor sunt obținute din proiecție în plan.

Punct început	X / Y	Punct sfârșit	X / Y	Lungime segment (** (m)
1	327.484,291 445.992,838	2	327.482,814 446.108,165	115.336
2	327.482,814 446.108,165	3	327.481,429 446.105,702	2.826
3	327.481,429 446.105,702	4	327.467,85 446.081,554	27.704
4	327.467,85 446.081,554	5	327.462,623 446.073,858	9.303
5	327.462,623 446.073,858	6	327.455,6 446.063,516	12.501

Punct început	X / Y	Punct sfârşit	X / Y	Lungime segment (** (m)
6	327.455,6 446.063,516	7	327.457,626 445.993,956	69.589
7	327.457,626 445.993,956	8	327.479,085 445.993,087	21.477
8	327.479,085 445.993,087	1	327.484,291 445.992,838	5.212

\*\* Lungimile segmentelor sunt determinate în planul de proiecție Stereo 70 și sunt rotunjite la 1 milimetru.

\*\*\* Distanța dintre puncte este formată din segmente cumulate ce sunt mai mici decât valoarea 1 milimetru.



**DATE DESPRE IMOBILUL NR. 3097**

Oficiul de Cadastru și Publicitate Imobiliară HUNEDOARA  
Biroul de Cadastru și Publicitate Imobiliară Hateg

**A. Partea I. Descrierea imobilului**

TEREN Extravilan

Adresa: Jud. Hunedoara

Nr. Crt	Nr cadastral Nr. topografic	Suprafața* (mp)	Observații / Referințe
A1		984	Sector cadastral:70 Teren neimprejmuit;

**B. Partea II. Proprietari și acte**

Inscrieri privitoare la dreptul de proprietate și alte drepturi reale		Referințe
<b>1 / 19/01/2024</b>		
Act Administrativ nr. 91054/232, din 23/06/2005 emis de CJPSDPAT HUNEDOARA;		
B1	Intabulare, drept de PROPRIETATE, dobandit prin Reconstituire, cota actuala 1/1 1) ONICA IOAN	A1

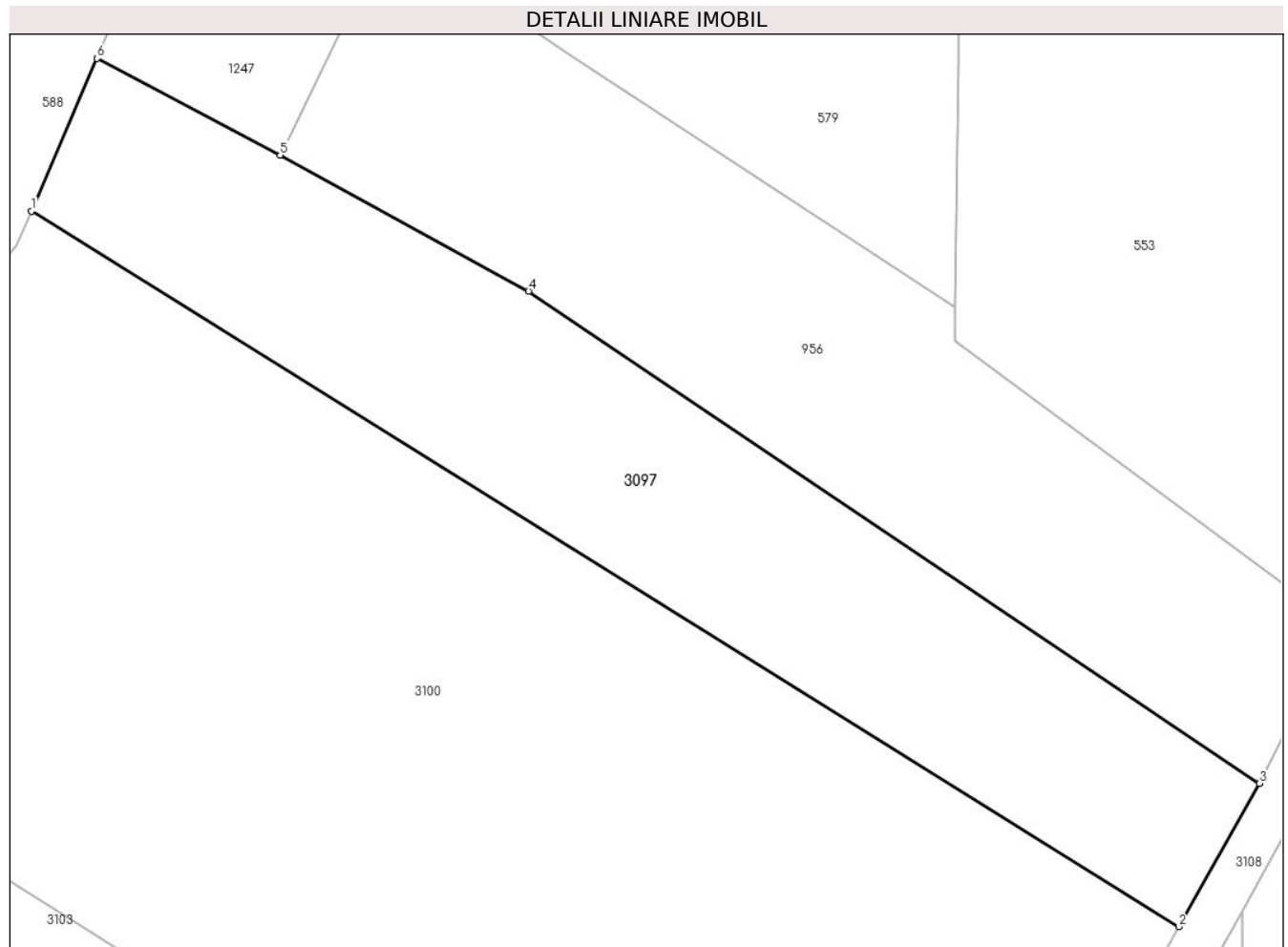
**C. Partea III. SARCINI .**

Inscrieri privind dezmembramintele dreptului de proprietate, drepturi reale de garanție și sarcini	Referințe
NU SUNT	

**Teren**

Nr cadastral	Suprafața (mp)*	Observații / Referințe
	984	

\* Suprafața este determinată în planul de proiecție Stereo 70.



**Date referitoare la teren**

Crt	Categorie folosință	Intra vilan	Suprafața (mp)	Tarla	Parcelă	Nr. topo	Observații / Referințe
1	pasune	NU	984	152	1579/1	-	

**Lungime Segmente**

1) Valorile lungimilor segmentelor sunt obținute din proiecție în plan.

Punct început	X / Y	Punct sfârșit	X / Y	Lungime segment (** (m)
1	327.406,118 446.152,461	2	327.478,814 446.107,172	85.649
2	327.478,814 446.107,172	3	327.483,918 446.116,249	10.414
3	327.483,918 446.116,249	4	327.437,619 446.147,412	55.81
4	327.437,619 446.147,412	5	327.421,873 446.156,014	17.942
5	327.421,873 446.156,014	6	327.410,266 446.162,132	13.121



Punct început	X / Y	Punct sfârşit	X / Y	Lungime segment (** (m)
6	327.410,266 446.162,132	1	327.406,118 446.152,461	10.523

\*\* Lungimile segmentelor sunt determinate în planul de proiecţie Stereo 70 şi sunt rotunjite la 1 milimetru.

\*\*\* Distanţa dintre puncte este formată din segmente cumulate ce sunt mai mici decât valoarea 1 milimetru.



**DATE DESPRE IMOBILUL NR. 3098**

Oficiul de Cadastru și Publicitate Imobiliară HUNEDOARA  
Biroul de Cadastru și Publicitate Imobiliară Hateg

**A. Partea I. Descrierea imobilului**

TEREN Extravilan

Adresa: Jud. Hunedoara

Nr. Crt	Nr cadastral Nr. topografic	Suprafața* (mp)	Observații / Referințe
A1		3.933	Sector cadastral:70 Teren neimprejmuit;

**B. Partea II. Proprietari și acte**

Inscrieri privitoare la dreptul de proprietate și alte drepturi reale		Referințe
<b>1 / 19/01/2024</b>		
Act Administrativ nr. 41410/80, din 07/10/1997 emis de CJPSDPAT HUNEDOARA;		
B1	Intabulare, drept de PROPRIETATE, dobandit prin Reconstituire, cota actuala 1/1 1) GHIURA PETRICĂ 2) GHIURA CAMELIA FELICIA	A1

**C. Partea III. SARCINI .**

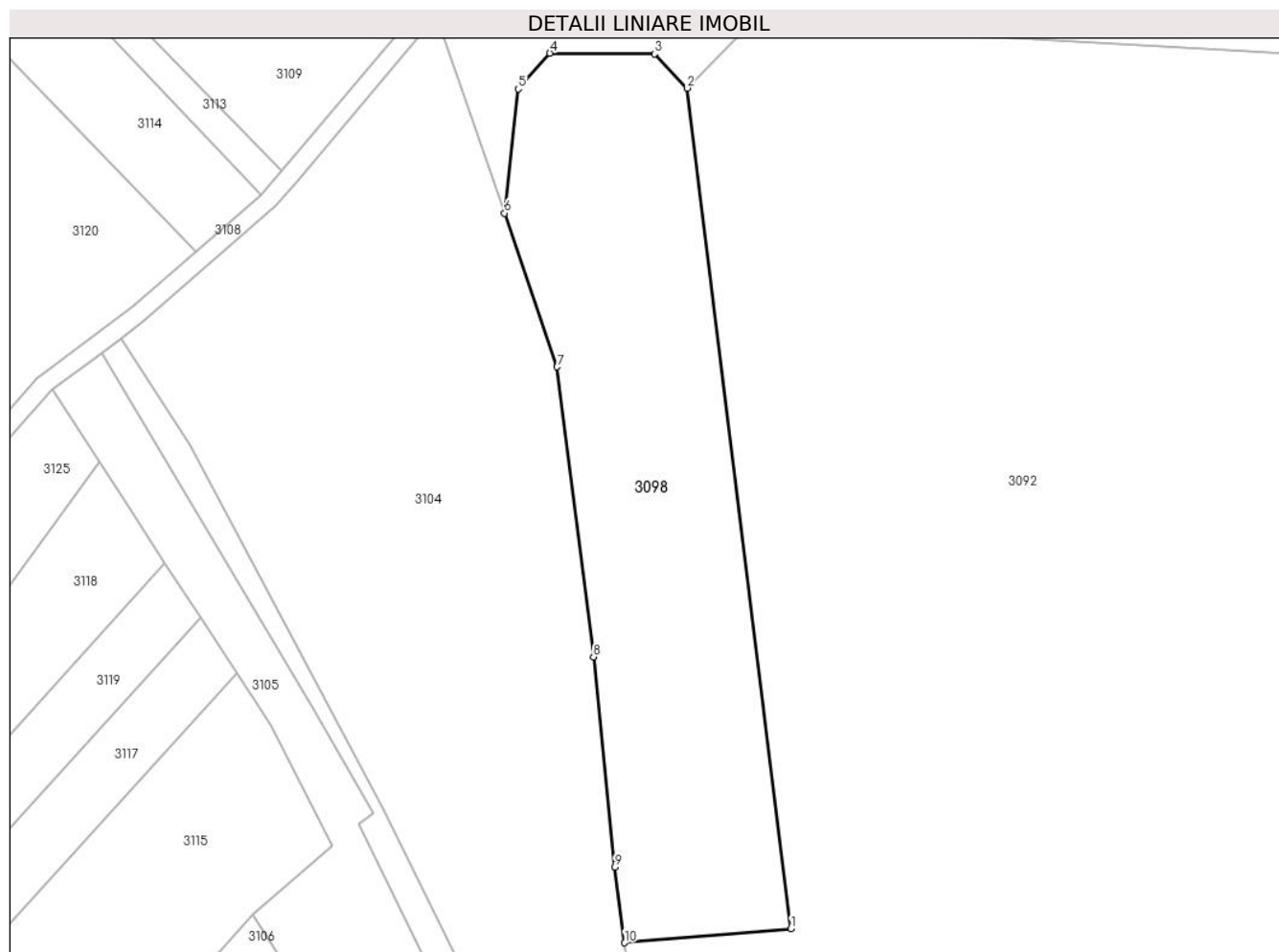
Inscrieri privind dezmembramintele dreptului de proprietate, drepturi reale de garanție și sarcini	Referințe
NU SUNT	

## Anexa Nr. 1 La Partea I

## Teren

Nr cadastral	Suprafața (mp)*	Observații / Referințe
	3.933	

\* Suprafața este determinată în planul de proiecție Stereo 70.



## Date referitoare la teren

Crt	Categorie folosință	Intra vilan	Suprafața (mp)	Tarla	Parcelă	Nr. topo	Observații / Referințe
1	faneata	NU	3.933	152	1550/8/3	-	

## Lungime Segmente

1) Valorile lungimilor segmentelor sunt obținute din proiecție în plan.

Punct început	X / Y	Punct sfârșit	X / Y	Lungime segment (** (m)
1	327.464,451 445.847,64	2	327.447,579 445.983,913	137.313
2	327.447,579 445.983,913	3	327.442,336 445.989,46	7.633
3	327.442,336 445.989,46	4	327.425,328 445.989,581	17.008
4	327.425,328 445.989,581	5	327.420,215 445.983,78	7.733
5	327.420,215 445.983,78	6	327.417,959 445.963,662	20.244

Punct început	X / Y	Punct sfârșit	X / Y	Lungime segment (** (m)
6	327.417,959 445.963,662	7	327.426,515 445.938,746	26.344
7	327.426,515 445.938,746	8	327.432,424 445.891,713	47.403
8	327.432,424 445.891,713	9	327.435,849 445.857,607	34.278
9	327.435,849 445.857,607	10	327.437,481 445.845,373	12.342
10	327.437,481 445.845,373	1	327.464,451 445.847,64	27.065

\*\* Lungimile segmentelor sunt determinate în planul de proiecție Stereo 70 și sunt rotunjite la 1 milimetru.

\*\*\* Distanța dintre puncte este formată din segmente cumulate ce sunt mai mici decât valoarea 1 milimetru.



**DATE DESPRE IMOBILUL NR. 3099**

Oficiul de Cadastru și Publicitate Imobiliară HUNEDOARA  
Biroul de Cadastru și Publicitate Imobiliară Hateg

**A. Partea I. Descrierea imobilului**

TEREN Extravilan

Adresa: Jud. Hunedoara

Nr. Crt	Nr cadastral Nr. topografic	Suprafața* (mp)	Observații / Referințe
A1		2.175	Sector cadastral:70 Teren neimprejmut;

**B. Partea II. Proprietari și acte**

Inscrieri privitoare la dreptul de proprietate și alte drepturi reale		Referințe
<b>1 / 19/01/2024</b>		
Act Normativ nr. 7, din 13/03/1996 emis de Parlamentul României;		
B1	Inscrierea posesiei, drept de PROPRIETATE, dobândit prin Lege, cota actuala 1/1 1) NEIDENTIFICAT NEIDENTIFICAT	A1
/		
Act Normativ nr. 7, din 13/03/1996 emis de Parlamentul Romaniei (art.13, alin.14);		
B2	Proprietar neidentificat, rezerva comisiei locale de fond funciar	A1

**C. Partea III. SARCINI .**

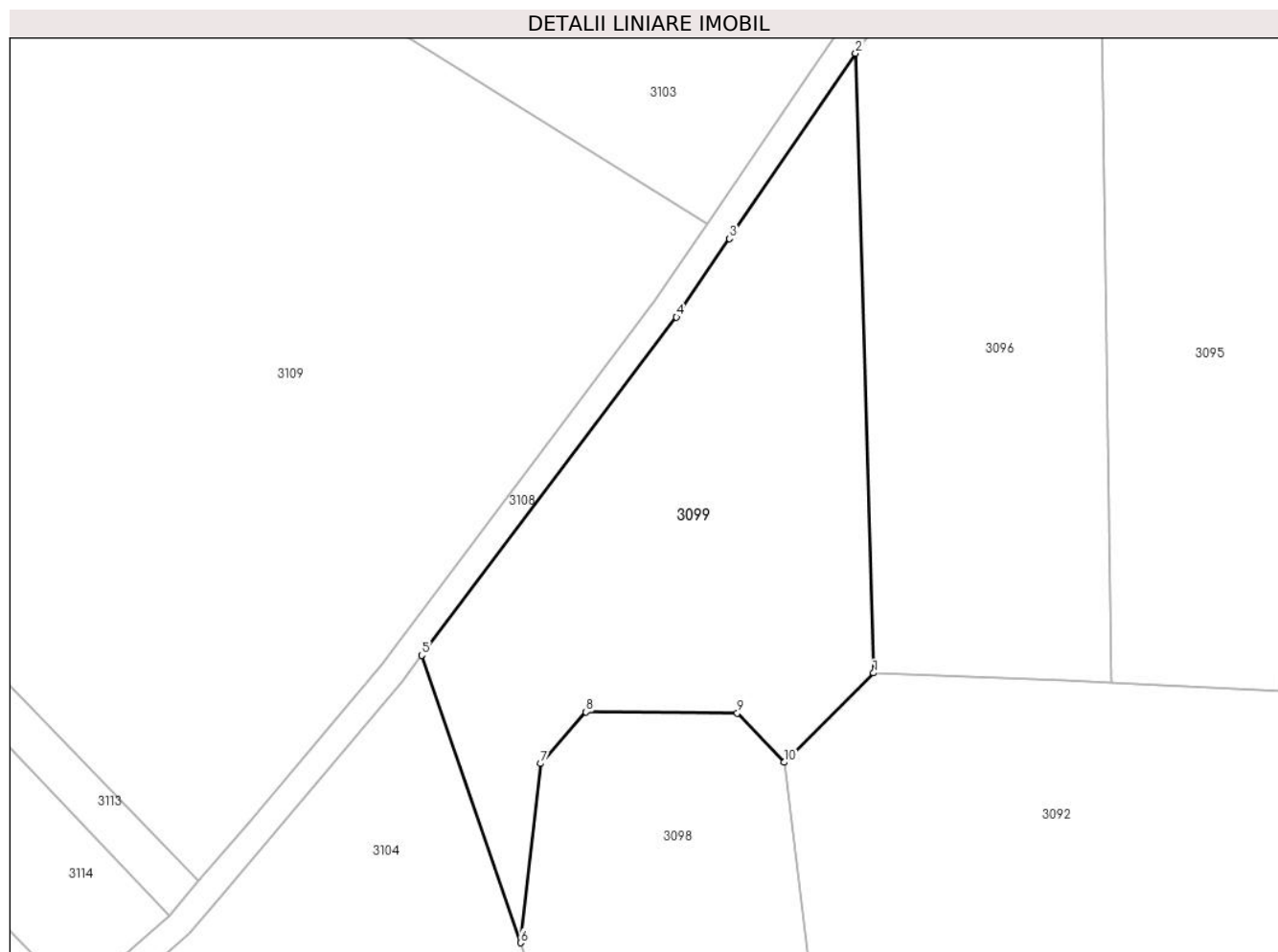
Inscrieri privind dezmembramintele dreptului de proprietate, drepturi reale de garanție și sarcini	Referințe
NU SUNT	

## Anexa Nr. 1 La Partea I

## Teren

Nr cadastral	Suprafața (mp)*	Observații / Referințe
	2.175	

\* Suprafața este determinată în planul de proiecție Stereo 70.



## Date referitoare la teren

Crt	Categorie folosință	Intravilan	Suprafața (mp)	Tarla	Parcelă	Nr. topo	Observații / Referințe
1	faneata	NU	2.175	-	-	-	

## Lungime Segmente

1) Valorile lungimilor segmentelor sunt obținute din proiecție în plan.

Punct început	X / Y	Punct sfârșit	X / Y	Lungime segment (** (m)
1	327.457,626 445.993,956	2	327.455,6 446.063,516	69.589
2	327.455,6 446.063,516	3	327.441,457 446.042,69	25.174
3	327.441,457 446.042,69	4	327.435,485 446.033,896	10.63
4	327.435,485 446.033,896	5	327.406,875 445.995,938	47.533
5	327.406,875 445.995,938	6	327.417,959 445.963,662	34.126



Punct început	X / Y	Punct sfârşit	X / Y	Lungime segment (** (m)
6	327.417,959 445.963,662	7	327.420,215 445.983,78	20.244
7	327.420,215 445.983,78	8	327.425,328 445.989,581	7.733
8	327.425,328 445.989,581	9	327.442,336 445.989,46	17.008
9	327.442,336 445.989,46	10	327.447,579 445.983,913	7.633
10	327.447,579 445.983,913	1	327.457,626 445.993,956	14.206

\*\* Lungimile segmentelor sunt determinate în planul de proiecție Stereo 70 și sunt rotunjite la 1 milimetru.

\*\*\* Distanța dintre puncte este formată din segmente cumulate ce sunt mai mici decât valoarea 1 milimetru.



**DATE DESPRE IMOBILUL NR. 3100**

Oficiul de Cadastru și Publicitate Imobiliară HUNEDOARA  
Biroul de Cadastru și Publicitate Imobiliară Hateg

**A. Partea I. Descrierea imobilului**

TEREN Extravilan

Adresa: Jud. Hunedoara

Nr. Crt	Nr cadastral Nr. topografic	Suprafața* (mp)	Observații / Referințe
A1		3.300	Sector cadastral:70 Teren neimprejmuit;

**B. Partea II. Proprietari și acte**

Inscrieri privitoare la dreptul de proprietate și alte drepturi reale		Referințe
<b>1 / 19/01/2024</b>		
Act Administrativ nr. 41410/80, din 07/10/1997 emis de CJPSDPAT HUNEDOARA;		
B1	Intabulare, drept de PROPRIETATE, dobandit prin Reconstituire, cota actuala 1/1	A1
	1) GHIURA PETRICĂ 2) GHIURA CAMELIA FELICIA	

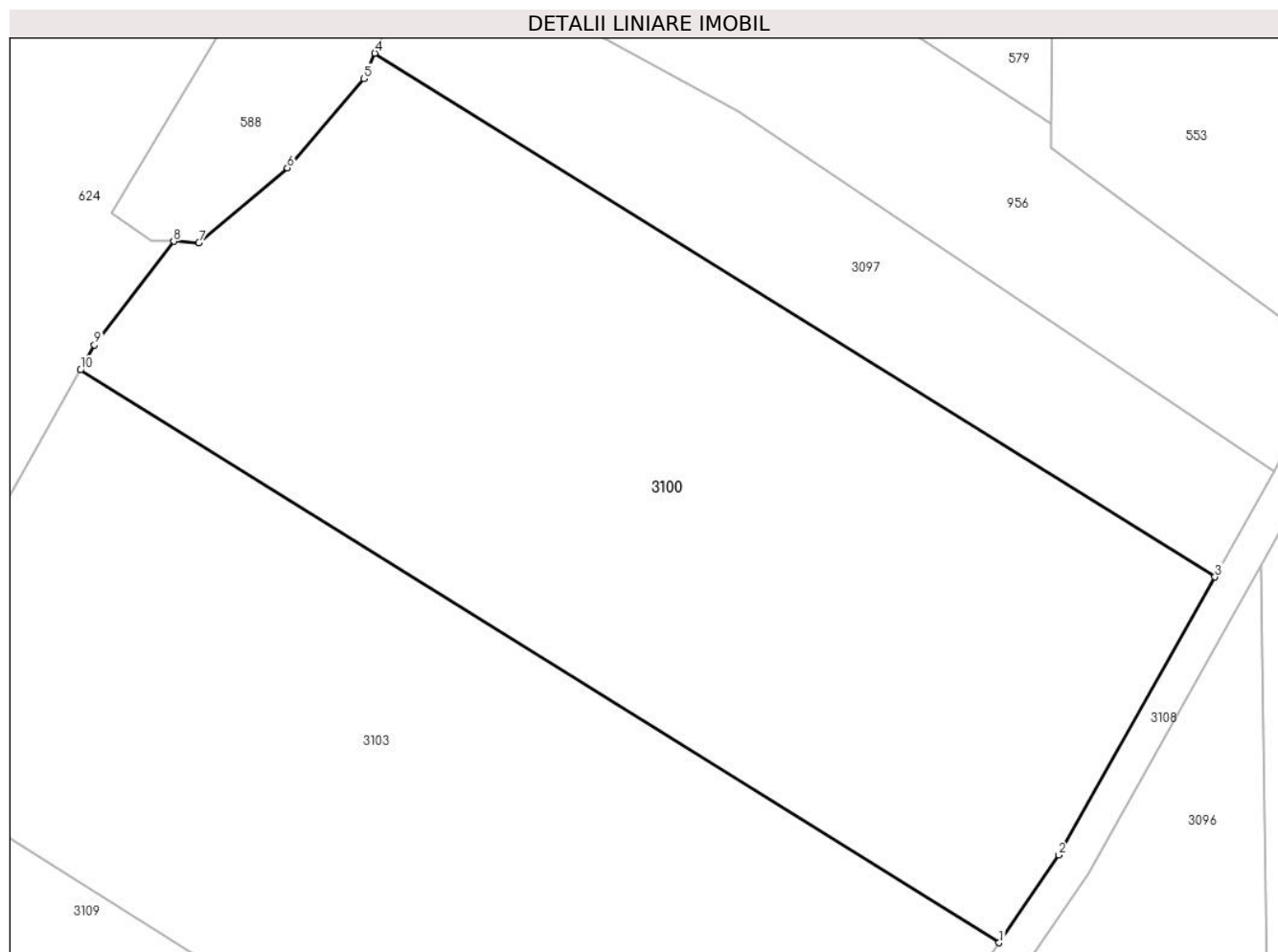
**C. Partea III. SARCINI .**

Inscrieri privind dezmembramintele dreptului de proprietate, drepturi reale de garanție și sarcini	Referințe
NU SUNT	

**Teren**

Nr cadastral	Suprafața (mp)*	Observații / Referințe
	3.300	

\* Suprafața este determinată în planul de proiecție Stereo 70.



**Date referitoare la teren**

Crt	Categorie folosință	Intra vilan	Suprafața (mp)	Tarla	Parcelă	Nr. topo	Observații / Referințe
1	faneata	NU	3.300	152	1579/2	-	

**Lungime Segmente**

1) Valorile lungimilor segmentelor sunt obținute din proiecție în plan.

Punct început	X / Y	Punct sfârșit	X / Y	Lungime segment (** (m)
1	327.460,141 446.075,543	2	327.465,297 446.083,135	9.177
2	327.465,297 446.083,135	3	327.478,814 446.107,172	27.577
3	327.478,814 446.107,172	4	327.406,118 446.152,461	85.649
4	327.406,118 446.152,461	5	327.405,179 446.150,272	2.382
5	327.405,179 446.150,272	6	327.398,545 446.142,541	10.187

Punct început	X / Y	Punct sfârşit	X / Y	Lungime segment (** (m)
6	327.398,545 446.142,541	7	327.390,884 446.136,074	10.026
7	327.390,884 446.136,074	8	327.388,727 446.136,19	2.16
8	327.388,727 446.136,19	9	327.381,853 446.127,233	11.291
9	327.381,853 446.127,233	10	327.380,642 446.125,07	2.479
10	327.380,642 446.125,07	1	327.460,141 446.075,543	93.664

\*\* Lungimile segmentelor sunt determinate în planul de proiecţie Stereo 70 şi sunt rotunjite la 1 milimetru.

\*\*\* Distanţa dintre puncte este formată din segmente cumulate ce sunt mai mici decât valoarea 1 milimetru.



**DATE DESPRE IMOBILUL NR. 3101**

Oficiul de Cadastru și Publicitate Imobiliară HUNEDOARA  
Biroul de Cadastru și Publicitate Imobiliară Hateg

**A. Partea I. Descrierea imobilului**

TEREN Extravilan

Adresa: Jud. Hunedoara

Nr. Crt	Nr cadastral Nr. topografic	Suprafața* (mp)	Observații / Referințe
A1		20.542	Sector cadastral:70 Teren neimprijmit;

**B. Partea II. Proprietari și acte**

Inscrieri privitoare la dreptul de proprietate și alte drepturi reale		Referințe
<b>1 / 19/01/2024</b>		
Act Normativ nr. 7, din 13/03/1996 emis de Parlamentul României;		
B1	Inscrierea posesiei, drept de PROPRIETATE, dobândit prin Lege, cota actuala 1/1 1) NEIDENTIFICAT NEIDENTIFICAT	A1
/		
Act Normativ nr. 7, din 13/03/1996 emis de Parlamentul Romaniei (art.13, alin.14);		
B2	Proprietar neidentificat, rezerva comisiei locale de fond funciar	A1

**C. Partea III. SARCINI .**

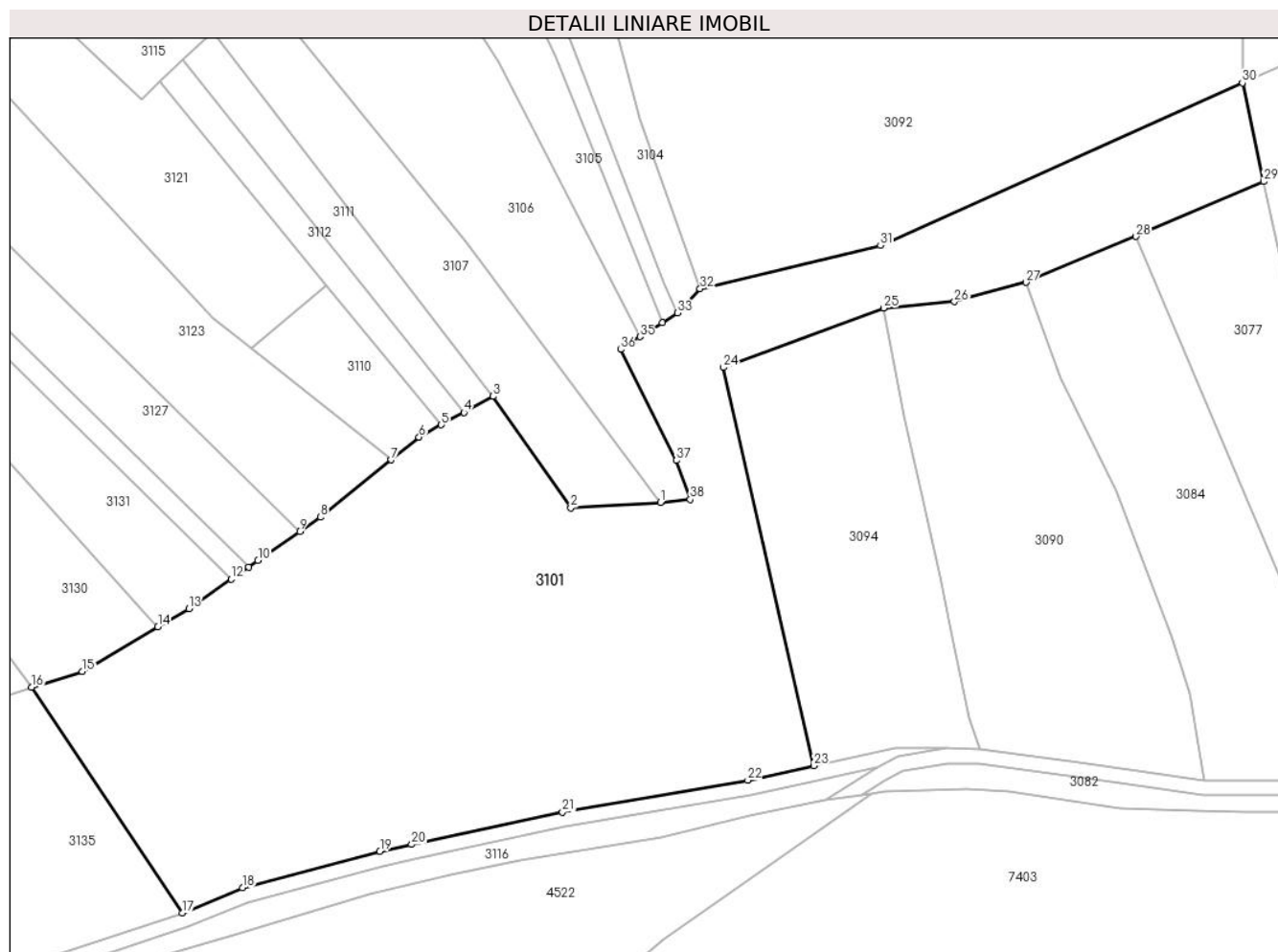
Inscrieri privind dezmembramintele dreptului de proprietate, drepturi reale de garanție și sarcini	Referințe
NU SUNT	

## Anexa Nr. 1 La Partea I

## Teren

Nr cadastral	Suprafața (mp)*	Observații / Referințe
	20.542	

\* Suprafața este determinată în planul de proiecție Stereo 70.



## Date referitoare la teren

Crt	Categorie folosință	Intravilan	Suprafața (mp)	Tarla	Parcelă	Nr. topo	Observații / Referințe
1	pașune	NU	20.542	-	-	-	

## Lungime Segmente

1) Valorile lungimilor segmentelor sunt obținute din proiecție în plan.

Punct început	X / Y	Punct sfârșit	X / Y	Lungime segment (** (m)
1	327.453,835 445.680,526	2	327.429,922 445.679,106	23.955
3	327.409,215 445.708,832	4	327.401,422 445.704,546	8.894
5	327.395,334 445.701,197	6	327.389,413 445.697,941	6.757
7	327.381,959 445.691,904	8	327.363,022 445.676,565	24.37
9	327.357,563 445.672,771	10	327.346,422 445.665,027	13.568

Punct început	X / Y	Punct sfârșit	X / Y	Lungime segment (** (m)
2	327.429,922 445.679,106	3	327.409,215 445.708,832	36.227
4	327.401,422 445.704,546	5	327.395,334 445.701,197	6.948
6	327.389,413 445.697,941	7	327.381,959 445.691,904	9.592
8	327.363,022 445.676,565	9	327.357,563 445.672,771	6.648
10	327.346,422 445.665,027	11	327.343,915 445.663,284	3.053



Punct început	X / Y	Punct sfârşit	X / Y	Lungime segment (** (m)
11	327.343,915 445.663,284	12	327.339,25 445.660,041	5.681
13	327.327,938 445.652,179	14	327.319,676 445.647,319	9.585
15	327.299,509 445.635,455	16	327.285,97 445.631,196	14.193
17	327.326,16 445.570,981	18	327.342,252 445.577,719	17.446
19	327.378,945 445.587,481	20	327.387,433 445.589,293	8.679
21	327.427,707 445.597,888	22	327.477,174 445.606,398	50.194
23	327.494,801 445.610,257	24	327.470,587 445.716,521	108.988
25	327.513,394 445.732,373	26	327.532,353 445.734,097	19.037
27	327.551,457 445.739,232	28	327.580,809 445.751,475	31.803
29	327.614,899 445.766,113	30	327.609,194 445.792,437	26.935
31	327.512,623 445.749,032	32	327.464,441 445.737,502	49.542
33	327.458,327 445.731,063	34	327.454,331 445.728,456	4.771
35	327.448,343 445.724,752	36	327.443,221 445.721,35	6.149
37	327.458,133 445.691,746	38	327.461,789 445.681,293	11.074

Punct început	X / Y	Punct sfârşit	X / Y	Lungime segment (** (m)
12	327.339,25 445.660,041	13	327.327,938 445.652,179	13.776
14	327.319,676 445.647,319	15	327.299,509 445.635,455	23.398
16	327.285,97 445.631,196	17	327.326,16 445.570,981	72.395
18	327.342,252 445.577,719	19	327.378,945 445.587,481	37.969
20	327.387,433 445.589,293	21	327.427,707 445.597,888	41.181
22	327.477,174 445.606,398	23	327.494,801 445.610,257	18.044
24	327.470,587 445.716,521	25	327.513,394 445.732,373	45.648
26	327.532,353 445.734,097	27	327.551,457 445.739,232	19.782
28	327.580,809 445.751,475	29	327.614,899 445.766,113	37.1
30	327.609,194 445.792,437	31	327.512,623 445.749,032	105.877
32	327.464,441 445.737,502	33	327.458,327 445.731,063	8.879
34	327.454,331 445.728,456	35	327.448,343 445.724,752	7.041
36	327.443,221 445.721,35	37	327.458,133 445.691,746	33.148
38	327.461,789 445.681,293	1	327.453,835 445.680,526	7.991

\*\* Lungimile segmentelor sunt determinate în planul de proiecție Stereo 70 și sunt rotunjite la 1 milimetru.

\*\*\* Distanța dintre puncte este formată din segmente cumulate ce sunt mai mici decât valoarea 1 milimetru.



**DATE DESPRE IMOBILUL NR. 3102**

Oficiul de Cadastru și Publicitate Imobiliară HUNEDOARA  
Biroul de Cadastru și Publicitate Imobiliară Hateg

**A. Partea I. Descrierea imobilului**

TEREN Extravilan

Adresa: Jud. Hunedoara, sat Hobita-Gradiste

Nr. Crt	Nr cadastral Nr. topografic	Suprafața* (mp)	Observații / Referințe
A1	61258	1.000	Sector cadastral:70 Teren neimprejmuit;

**B. Partea II. Proprietari și acte**

Inscrieri privitoare la dreptul de proprietate și alte drepturi reale	Referințe
<b>32479 / 14/12/2018</b>	
Act Administrativ nr. 91054/232, din 23/06/2005 emis de COMISIA JUDETEANA HUNEDOARA;	
B1	A1
Intabulare, drept de PROPRIETATE, dobandit prin Reconstituire, cota actuala 1/1, cota initiala 1/1	
1) ONICA IOAN	

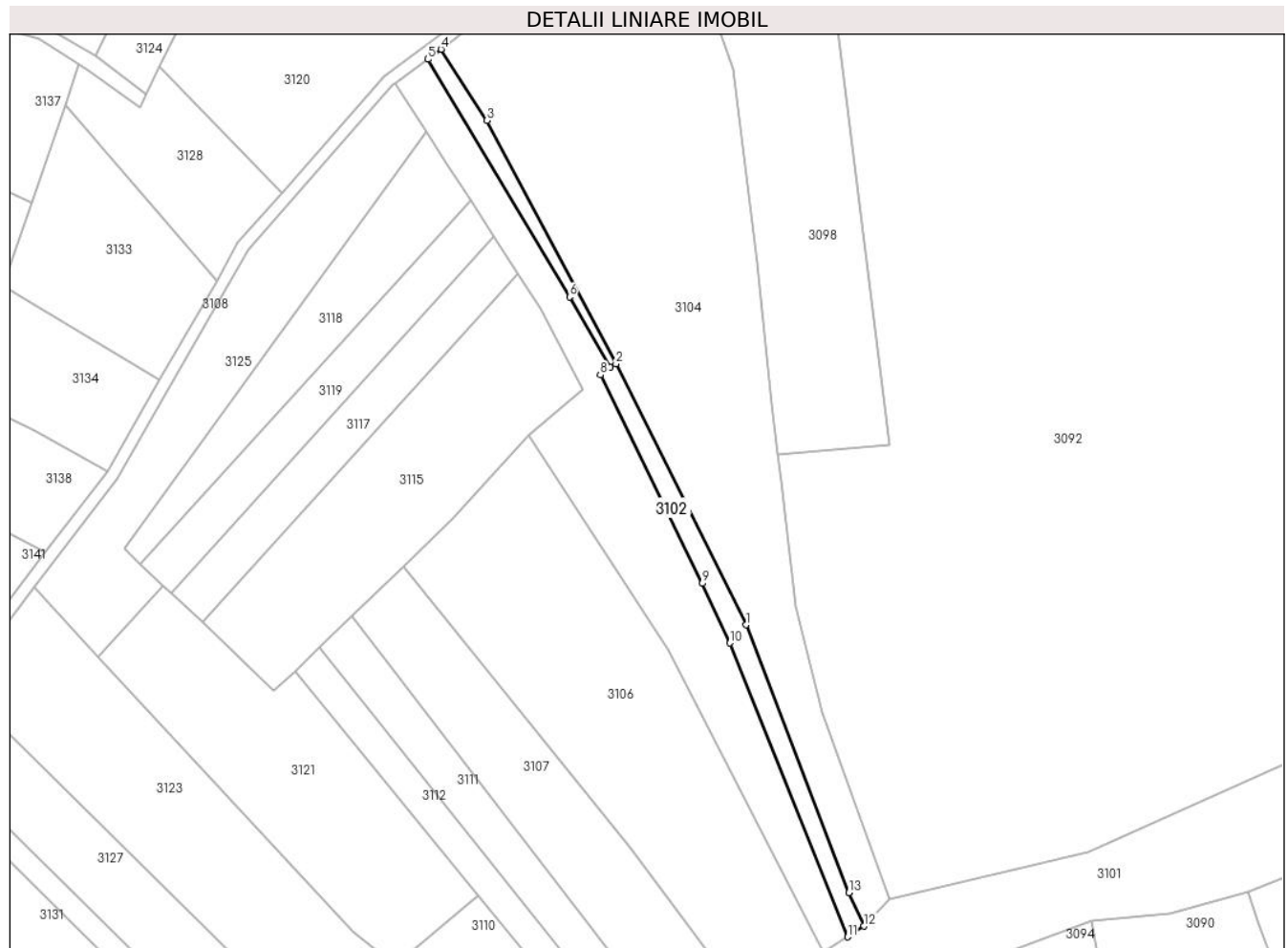
**C. Partea III. SARCINI .**

Inscrieri privind dezmembramintele dreptului de proprietate, drepturi reale de garanție și sarcini	Referințe
NU SUNT	

**Teren**

Nr cadastral	Suprafața (mp)*	Observații / Referințe
61258	1.000	

\* Suprafața este determinată în planul de proiecție Stereo 70.



**Date referitoare la teren**

Crt	Categorie folosință	Intra vilan	Suprafața (mp)	Tarla	Parcelă	Nr. topo	Observații / Referințe
1	faneata	NU	1.000	-	1550/10/1	-	

**Lungime Segmente**

1) Valorile lungimilor segmentelor sunt obținute din proiecție în plan.

Punct început	X / Y	Punct sfârșit	X / Y	Lungime segment (** (m)
1	327.429,682 445.804,012	2	327.398,18 445.867,208	70.612
2	327.398,18 445.867,208	3	327.366,878 445.926,137	66.727
3	327.366,878 445.926,137	4	327.355,777 445.943,387	20.513
4	327.355,777 445.943,387	5	327.352,586 445.940,999	3.986
5	327.352,586 445.940,999	6	327.386,951 445.883,425	67.05

Punct început	X / Y	Punct sfârşit	X / Y	Lungime segment (** (m)
6	327.386,951 445.883,425	7	327.396,772 445.866,384	19.668
7	327.396,772 445.866,384	8	327.394,39 445.864,545	3.009
8	327.394,39 445.864,545	9	327.419,154 445.814,072	56.221
9	327.419,154 445.814,072	10	327.425,831 445.799,636	15.905
10	327.425,831 445.799,636	11	327.454,331 445.728,456	76.674
11	327.454,331 445.728,456	12	327.458,327 445.731,063	4.771
12	327.458,327 445.731,063	13	327.454,655 445.739,19	8.918
13	327.454,655 445.739,19	1	327.429,682 445.804,012	69.466

\*\* Lungimile segmentelor sunt determinate în planul de proiecție Stereo 70 și sunt rotunjite la 1 milimetru.

\*\*\* Distanța dintre puncte este formată din segmente cumulate ce sunt mai mici decât valoarea 1 milimetru.



**DATE DESPRE IMOBILUL NR. 3103**

Oficiul de Cadastru și Publicitate Imobiliară HUNEDOARA  
Biroul de Cadastru și Publicitate Imobiliară Hateg

**A. Partea I. Descrierea imobilului**

TEREN Extravilan

Adresa: Jud. Hunedoara

Nr. Crt	Nr cadastral Nr. topografic	Suprafața* (mp)	Observații / Referințe
A1		3.465	Sector cadastral:70 Teren neimpregmuit;

**B. Partea II. Proprietari și acte**

Inscrieri privitoare la dreptul de proprietate și alte drepturi reale		Referințe
<b>1 / 19/01/2024</b>		
Act Administrativ nr. 41410/18, din 10/04/1997 emis de CJPSDPAT HUNEDOARA;		
B1	Intabulare, drept de PROPRIETATE, dobandit prin Reconstituire, cota actuala 1/1 1) TOTEȘTEAN MARIOARA	A1

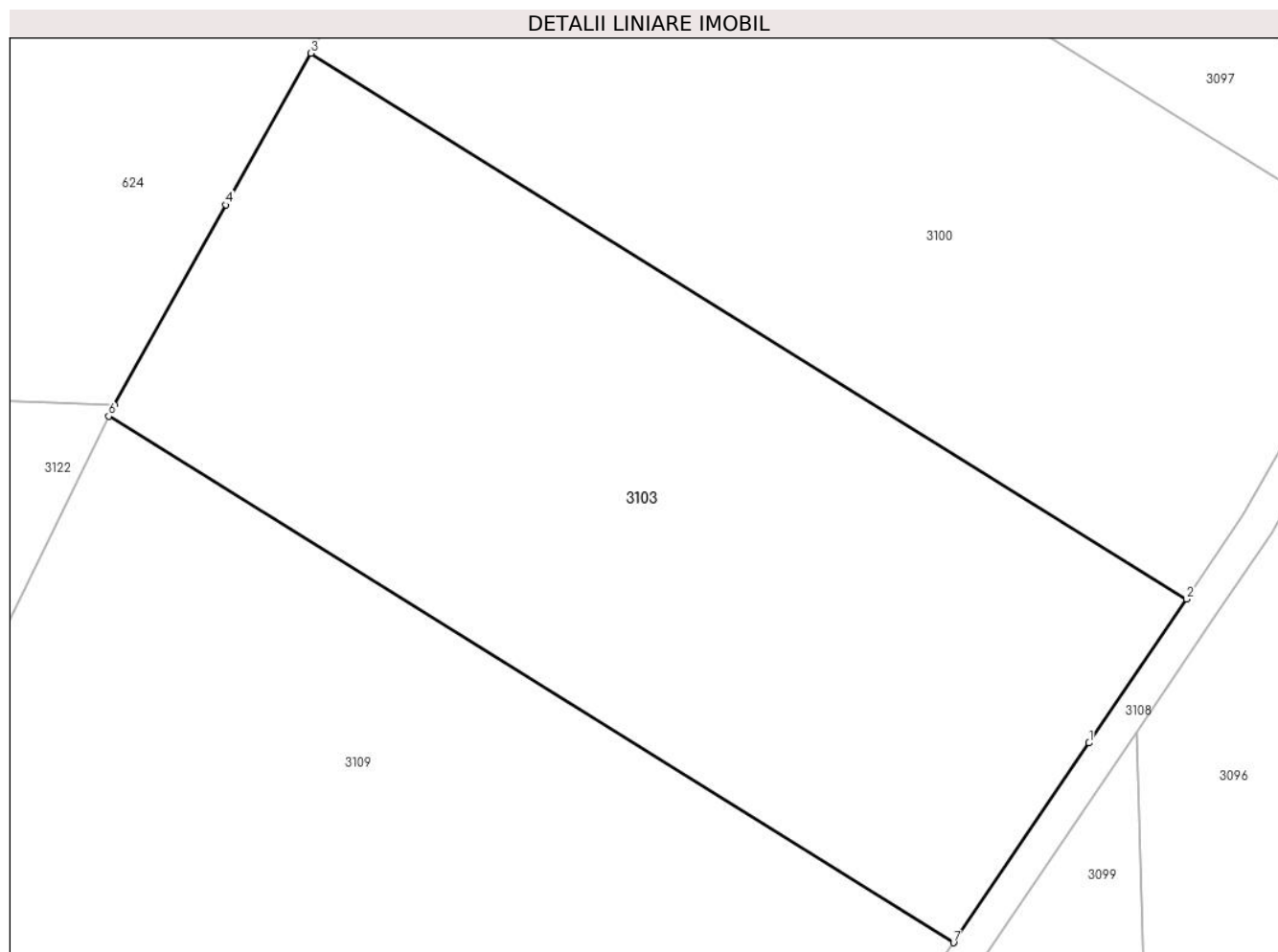
**C. Partea III. SARCINI .**

Inscrieri privind dezmembramintele dreptului de proprietate, drepturi reale de garanție și sarcini	Referințe
NU SUNT	

**Teren**

Nr cadastral	Suprafața (mp)*	Observații / Referințe
	3.465	

\* Suprafața este determinată în planul de proiecție Stereo 70.



**Date referitoare la teren**

Crt	Categorie folosință	Intravilan	Suprafața (mp)	Tarla	Parcelă	Nr. topo	Observații / Referințe
1	faneata	NU	1.465	153	1579/3/1	-	
2	faneata	NU	2.000	153	1579/3/2	-	

**Lungime Segmente**

1) Valorile lungimilor segmentelor sunt obținute din proiecție în plan.

Punct început	X / Y	Punct sfârșit	X / Y	Lungime segment (** (m)
1	327.451,283 446.062,499	2	327.460,141 446.075,543	15.767
2	327.460,141 446.075,543	3	327.380,642 446.125,07	93.664
3	327.380,642 446.125,07	4	327.372,936 446.111,308	15.773
4	327.372,936 446.111,308	5	327.362,783 446.093,177	20.78



Punct început	X / Y	Punct sfârşit	X / Y	Lungime segment (** (m)
5	327.362,783 446.093,177	6	327.362,283 446.092,153	1.14
6	327.362,283 446.092,153	7	327.438,975 446.044,376	90.357
7	327.438,975 446.044,376	1	327.451,283 446.062,499	21.907

\*\* Lungimile segmentelor sunt determinate în planul de proiecţie Stereo 70 şi sunt rotunjite la 1 milimetru.

\*\*\* Distanţa dintre puncte este formată din segmente cumulate ce sunt mai mici decât valoarea 1 milimetru.



**DATE DESPRE IMOBILUL NR. 3104**

Oficiul de Cadastru și Publicitate Imobiliară HUNEDOARA  
Biroul de Cadastru și Publicitate Imobiliară Hateg

**A. Partea I. Descrierea imobilului**

TEREN Extravilan

Adresa: Jud. Hunedoara

Nr. Crt	Nr cadastral Nr. topografic	Suprafața* (mp)	Observații / Referințe
A1		8.000	Sector cadastral:70 Teren neimprejmuit;

**B. Partea II. Proprietari și acte**

Inscrieri privitoare la dreptul de proprietate și alte drepturi reale		Referințe
<b>1 / 19/01/2024</b>		
Act Administrativ nr. 41568/28, din 15/11/2000 emis de CJPSDPAT HUNEDOARA;		
B1	Intabulare, drept de PROPRIETATE, dobandit prin Reconstituire, cota actuala 1/1 1) IOVĂNESCU VALERIU DEFUNCT:Da	A1

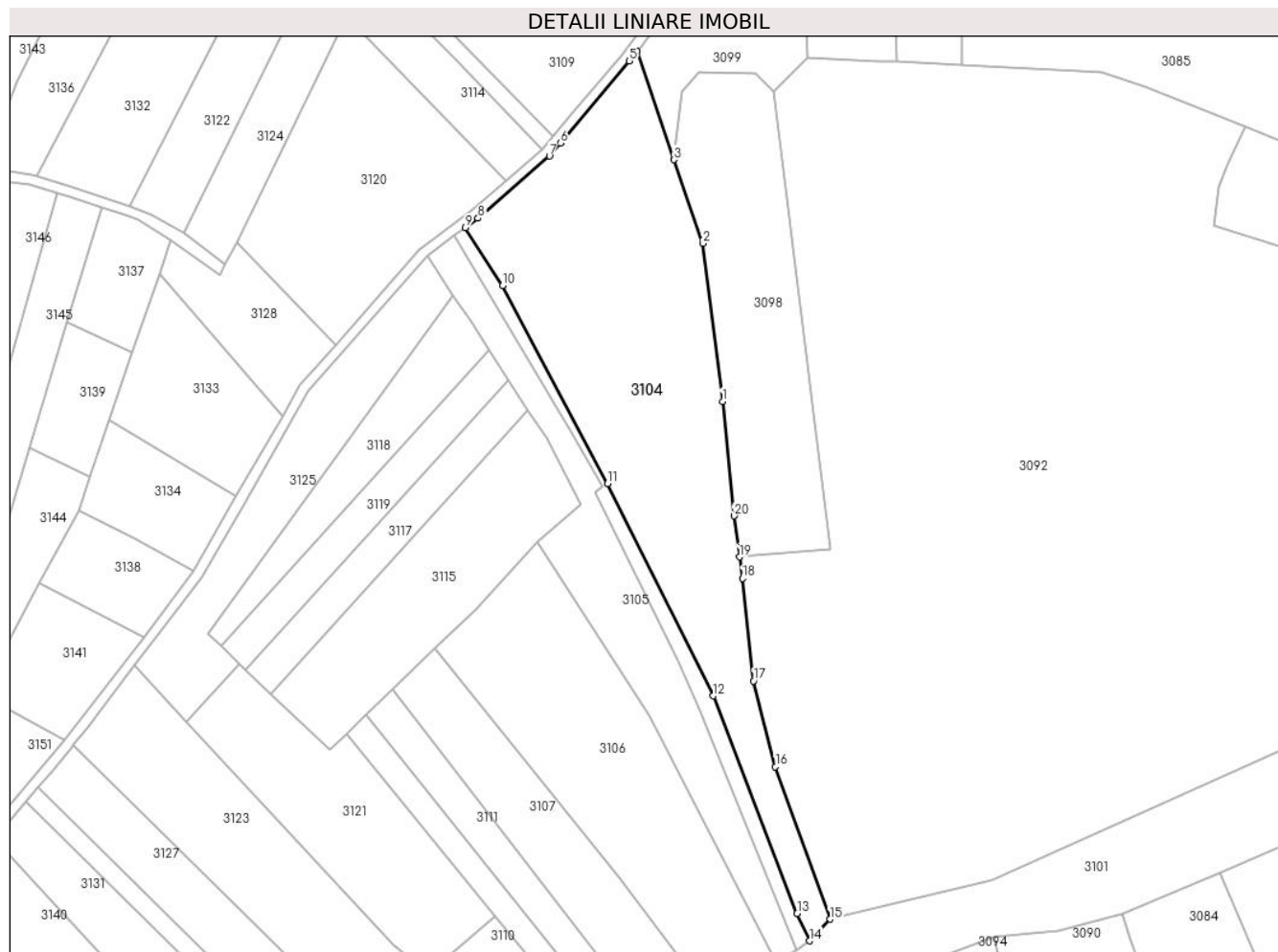
**C. Partea III. SARCINI .**

Inscrieri privind dezmembramintele dreptului de proprietate, drepturi reale de garanție și sarcini	Referințe
NU SUNT	

**Teren**

Nr cadastral	Suprafața (mp)*	Observații / Referințe
	8.000	

\* Suprafața este determinată în planul de proiecție Stereo 70.



**Date referitoare la teren**

Crt	Categorie folosință	Intra vilan	Suprafața (mp)	Tarla	Parcelă	Nr. topo	Observații / Referințe
1	faneata	NU	8.000	152	1550/9	-	

**Lungime Segmente**

1) Valorile lungimilor segmentelor sunt obținute din proiecție în plan.

Punct început	X / Y	Punct sfârșit	X / Y	Lungime segment (** (m)
1	327.432,424 445.891,713	2	327.426,515 445.938,746	47.403
2	327.426,515 445.938,746	3	327.417,959 445.963,662	26.344
3	327.417,959 445.963,662	4	327.406,875 445.995,938	34.126
4	327.406,875 445.995,938	5	327.404,669 445.993,012	3.664
5	327.404,669 445.993,012	6	327.384,127 445.968,636	31.877

Punct început	X / Y	Punct sfârşit	X / Y	Lungime segment (** (m)
6	327.384,127 445.968,636	7	327.380,857 445.964,756	5.074
7	327.380,857 445.964,756	8	327.359,54 445.946,204	28.259
8	327.359,54 445.946,204	9	327.355,777 445.943,387	4.701
9	327.355,777 445.943,387	10	327.366,878 445.926,137	20.513
10	327.366,878 445.926,137	11	327.398,18 445.867,208	66.727
11	327.398,18 445.867,208	12	327.429,682 445.804,012	70.612
12	327.429,682 445.804,012	13	327.454,655 445.739,19	69.466
13	327.454,655 445.739,19	14	327.458,327 445.731,063	8.918
14	327.458,327 445.731,063	15	327.464,441 445.737,502	8.879
15	327.464,441 445.737,502	16	327.448,187 445.782,924	48.243
16	327.448,187 445.782,924	17	327.441,65 445.808,437	26.337
17	327.441,65 445.808,437	18	327.438,334 445.838,983	30.725
18	327.438,334 445.838,983	19	327.437,481 445.845,373	6.447
19	327.437,481 445.845,373	20	327.435,849 445.857,607	12.342
20	327.435,849 445.857,607	1	327.432,424 445.891,713	34.278

\*\* Lungimile segmentelor sunt determinate în planul de proiecție Stereo 70 și sunt rotunjite la 1 milimetru.

\*\*\* Distanța dintre puncte este formată din segmente cumulate ce sunt mai mici decât valoarea 1 milimetru.



**DATE DESPRE IMOBILUL NR. 3105**

Oficiul de Cadastru și Publicitate Imobiliară HUNEDOARA  
Biroul de Cadastru și Publicitate Imobiliară Hateg

**A. Partea I. Descrierea imobilului**

TEREN Extravilan

Adresa: Jud. Hunedoara

Nr. Crt	Nr cadastral Nr. topografic	Suprafața* (mp)	Observații / Referințe
A1	60167	2.800	Sector cadastral:70 Teren neimprejmuit;

**B. Partea II. Proprietari și acte**

Inscrieri privitoare la dreptul de proprietate și alte drepturi reale		Referințe
<b>10559 / 28/10/2011</b>		
Act Notarial nr. 2540, din 27/10/2011 emis de NP LUPULESCU CATALIN MARIUS;		
B1	Intabulare, drept de PROPRIETATEcu titlu cumparare, dobandit prin Conventie, cota actuala 1/1, cota initiala 1/1 1) CIONOIU GHEORGHE, si sotia 2) CIONOIU MICHAELA-DIANA, bun comun	A1

**C. Partea III. SARCINI .**

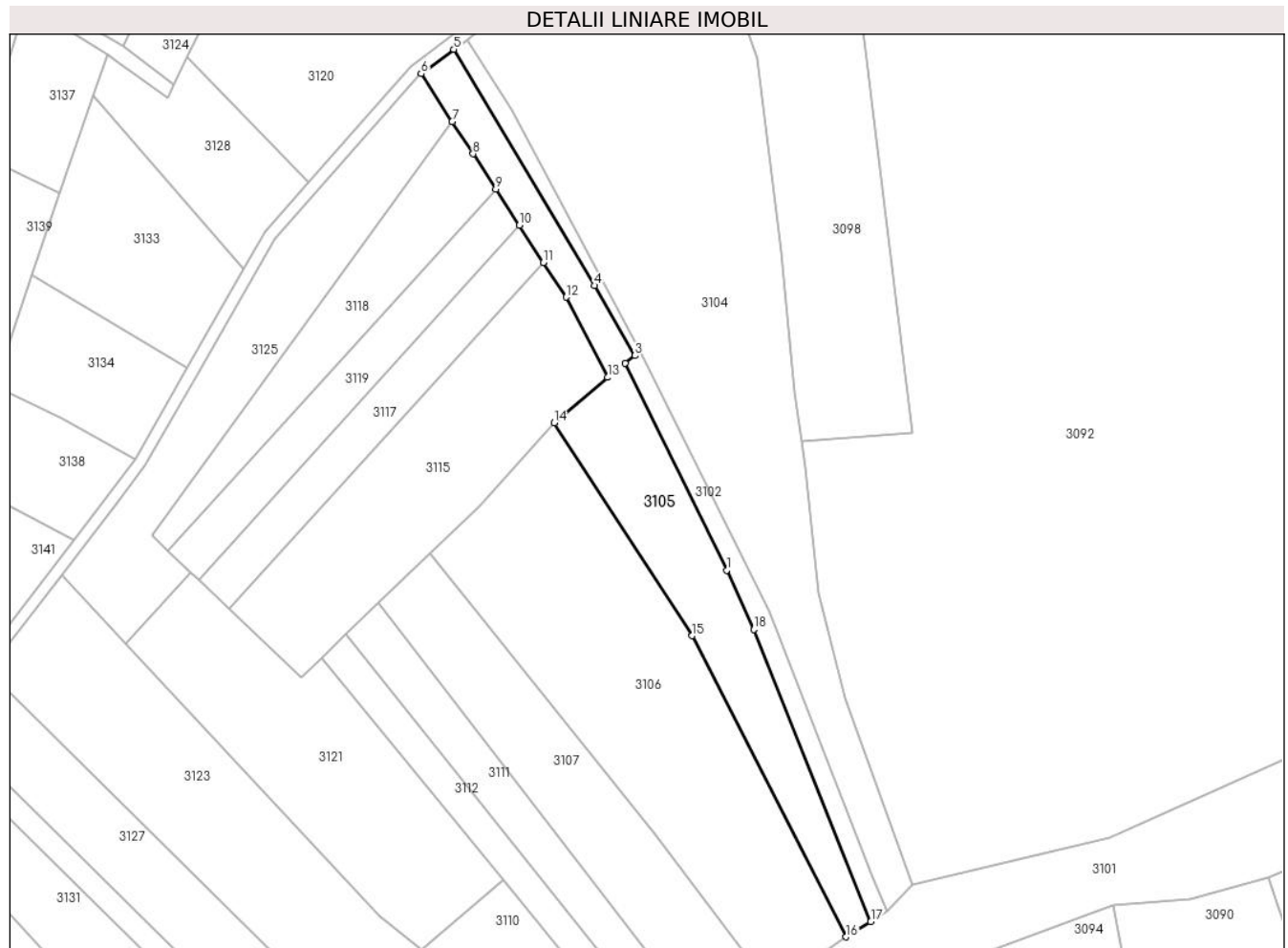
Inscrieri privind dezmembramintele dreptului de proprietate, drepturi reale de garanție și sarcini	Referințe
NU SUNT	

## Anexa Nr. 1 La Partea I

## Teren

Nr cadastral	Suprafața (mp)*	Observații / Referințe
60167	2.800	

\* Suprafața este determinată în planul de proiecție Stereo 70.



## Date referitoare la teren

Crt	Categorie folosință	Intravilan	Suprafața (mp)	Tarla	Parcelă	Nr. topo	Observații / Referințe
1	faneata	NU	2.800	152	1550/10/2	-	

## Lungime Segmente

1) Valorile lungimilor segmentelor sunt obținute din proiecție în plan.

Punct început	X / Y	Punct sfârșit	X / Y	Lungime segment (** (m)
1	327.419,154 445.814,072	2	327.394,39 445.864,545	56.221
2	327.394,39 445.864,545	3	327.396,772 445.866,384	3.009
3	327.396,772 445.866,384	4	327.386,951 445.883,425	19.668
4	327.386,951 445.883,425	5	327.352,586 445.940,999	67.05
5	327.352,586 445.940,999	6	327.344,643 445.935,051	9.923



Punct început	X / Y	Punct sfârşit	X / Y	Lungime segment (** (m)
6	327.344,643 445.935,051	7	327.352,237 445.923,357	13.943
7	327.352,237 445.923,357	8	327.357,32 445.915,53	9.333
8	327.357,32 445.915,53	9	327.362,892 445.906,95	10.231
9	327.362,892 445.906,95	10	327.368,631 445.898,113	10.537
10	327.368,631 445.898,113	11	327.374,493 445.889,087	10.763
11	327.374,493 445.889,087	12	327.380,013 445.880,587	10.135
12	327.380,013 445.880,587	13	327.390,13 445.861,062	21.99
13	327.390,13 445.861,062	14	327.377,07 445.849,988	17.123
14	327.377,07 445.849,988	15	327.410,773 445.798,101	61.872
15	327.410,773 445.798,101	16	327.448,343 445.724,752	82.411
16	327.448,343 445.724,752	17	327.454,331 445.728,456	7.041
17	327.454,331 445.728,456	18	327.425,831 445.799,636	76.674
18	327.425,831 445.799,636	1	327.419,154 445.814,072	15.905

\*\* Lungimile segmentelor sunt determinate în planul de proiecție Stereo 70 și sunt rotunjite la 1 milimetru.

\*\*\* Distanța dintre puncte este formată din segmente cumulate ce sunt mai mici decât valoarea 1 milimetru.



**DATE DESPRE IMOBILUL NR. 3106**

Oficiul de Cadastru și Publicitate Imobiliară HUNEDOARA  
Biroul de Cadastru și Publicitate Imobiliară Hateg

**A. Partea I. Descrierea imobilului**

TEREN Extravilan

Adresa: Jud. Hunedoara

Nr. Crt	Nr cadastral Nr. topografic	Suprafața* (mp)	Observații / Referințe
A1		5.200	Sector cadastral:70 Teren neimprejmuit;

**B. Partea II. Proprietari și acte**

Inscrieri privitoare la dreptul de proprietate și alte drepturi reale		Referințe
<b>1 / 19/01/2024</b>		
Act Administrativ nr. 41410/76, din 07/10/1997 emis de CJPSDPAT HUNEDOARA;		
B1	Intabulare, drept de PROPRIETATE, dobandit prin Reconstituire, cota actuala 1/1	A1
	1) TODONI LAZĂR DEFUNCT:Da 2) TODONI MIHAI-CORNEL	

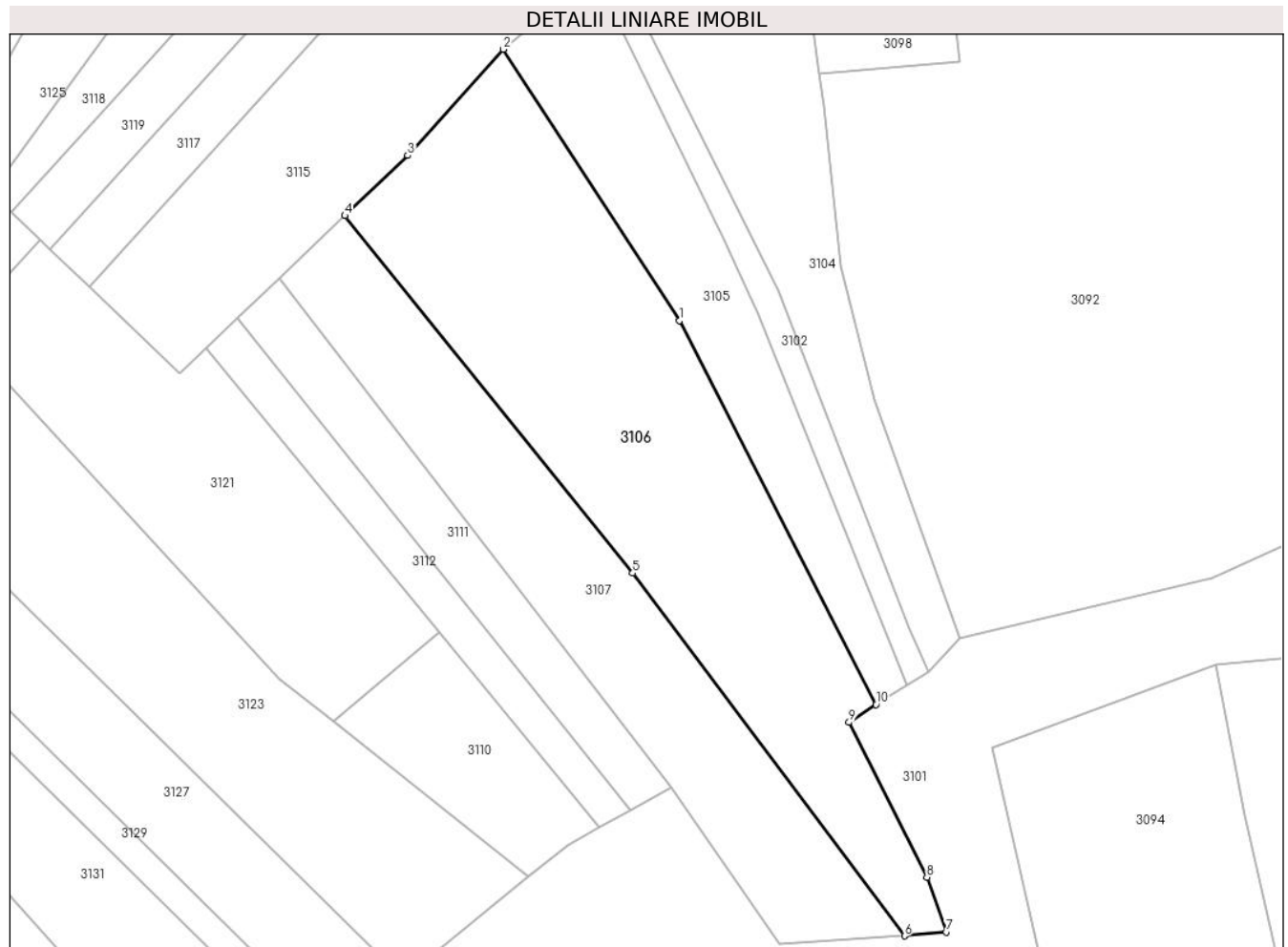
**C. Partea III. SARCINI .**

Inscrieri privind dezmembramintele dreptului de proprietate, drepturi reale de garanție și sarcini	Referințe
NU SUNT	

**Teren**

Nr cadastral	Suprafața (mp)*	Observații / Referințe
	5.200	

\* Suprafața este determinată în planul de proiecție Stereo 70.



**Date referitoare la teren**

Crt	Categorie folosință	Intravilan	Suprafața (mp)	Tarla	Parcelă	Nr. topo	Observații / Referințe
1	faneata	NU	5.200	152	1550/11	-	

**Lungime Segmente**

1) Valorile lungimilor segmentelor sunt obținute din proiecție în plan.

Punct început	X / Y	Punct sfârșit	X / Y	Lungime segment (** (m)
1	327.410,773 445.798,101	2	327.377,07 445.849,988	61.872
2	327.377,07 445.849,988	3	327.358,783 445.829,692	27.319
3	327.358,783 445.829,692	4	327.346,77 445.818,169	16.646
4	327.346,77 445.818,169	5	327.401,829 445.749,866	87.731
5	327.401,829 445.749,866	6	327.453,835 445.680,526	86.676

Punct început	X / Y	Punct sfârșit	X / Y	Lungime segment (** (m)
6	327.453,835 445.680,526	7	327.461,789 445.681,293	7.991
7	327.461,789 445.681,293	8	327.458,133 445.691,746	11.074
8	327.458,133 445.691,746	9	327.443,221 445.721,35	33.148
9	327.443,221 445.721,35	10	327.448,343 445.724,752	6.149
10	327.448,343 445.724,752	1	327.410,773 445.798,101	82.411

\*\* Lungimile segmentelor sunt determinate în planul de proiecție Stereo 70 și sunt rotunjite la 1 milimetru.

\*\*\* Distanța dintre puncte este formată din segmente cumulate ce sunt mai mici decât valoarea 1 milimetru.



**DATE DESPRE IMOBILUL NR. 3107**

Oficiul de Cadastru și Publicitate Imobiliară HUNEDOARA  
Biroul de Cadastru și Publicitate Imobiliară Hateg

**A. Partea I. Descrierea imobilului**

TEREN Extravilan

Adresa: Jud. Hunedoara

Nr. Crt	Nr cadastral Nr. topografic	Suprafața* (mp)	Observații / Referințe
A1		3.120	Sector cadastral:70 Teren neimprejmuit;

**B. Partea II. Proprietari și acte**

Inscrieri privitoare la dreptul de proprietate și alte drepturi reale		Referințe
<b>1 / 19/01/2024</b>		
Act Administrativ nr. 91054/232, din 23/06/2005 emis de CJPSDPAT HUNEDOARA;		
B1	Intabulare, drept de PROPRIETATE, dobandit prin Reconstituire, cota actuala 1/1 1) ONICA IOAN	A1

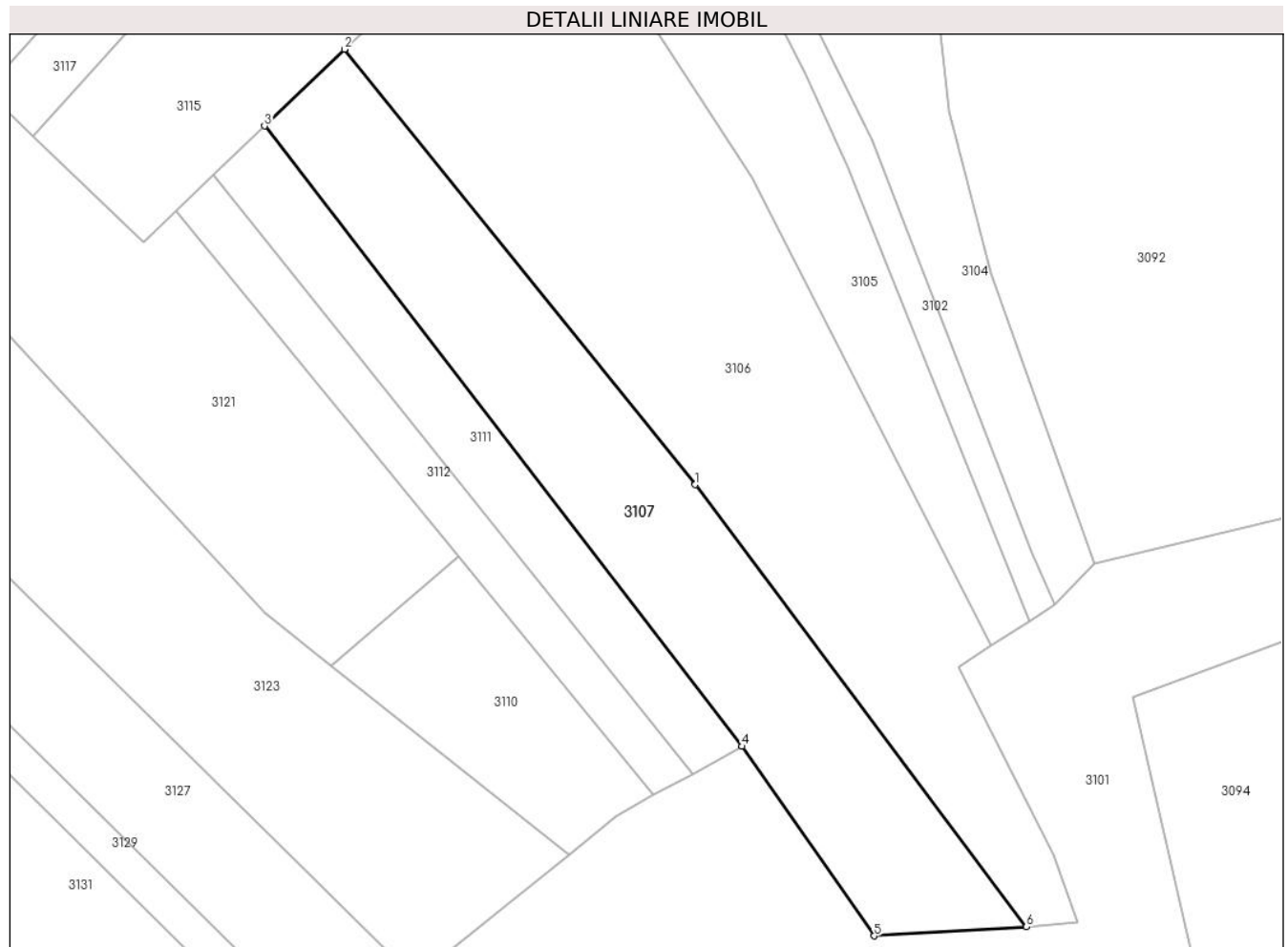
**C. Partea III. SARCINI .**

Inscrieri privind dezmembramintele dreptului de proprietate, drepturi reale de garanție și sarcini	Referințe
NU SUNT	

**Teren**

Nr cadastral	Suprafața (mp)*	Observații / Referințe
	3.120	

\* Suprafața este determinată în planul de proiecție Stereo 70.



**Date referitoare la teren**

Crt	Categorie folosință	Intra vilan	Suprafața (mp)	Tarla	Parcelă	Nr. topo	Observații / Referințe
1	pasune	NU	3.120	152	1550/12	-	

**Lungime Segmente**

1) Valorile lungimilor segmentelor sunt obținute din proiecție în plan.

Punct început	X / Y	Punct sfârșit	X / Y	Lungime segment (** (m)
1	327.401,829 445.749,866	2	327.346,77 445.818,169	87.731
2	327.346,77 445.818,169	3	327.334,222 445.806,133	17.387
3	327.334,222 445.806,133	4	327.409,215 445.708,832	122.847
4	327.409,215 445.708,832	5	327.429,922 445.679,106	36.227
5	327.429,922 445.679,106	6	327.453,835 445.680,526	23.955



Punct început	X / Y	Punct sfârşit	X / Y	Lungime segment (** (m)
6	327.453,835 445.680,526	1	327.401,829 445.749,866	86.676

\*\* Lungimile segmentelor sunt determinate în planul de proiecţie Stereo 70 şi sunt rotunjite la 1 milimetru.

\*\*\* Distanţa dintre puncte este formată din segmente cumulate ce sunt mai mici decât valoarea 1 milimetru.



**DATE DESPRE IMOBILUL NR. 3108**

Oficiul de Cadastru și Publicitate Imobiliară HUNEDOARA  
Biroul de Cadastru și Publicitate Imobiliară Hateg

**A. Partea I. Descrierea imobilului**

TEREN Extravilan

Adresa: Jud. Hunedoara

Nr. Crt	Nr cadastral Nr. topografic	Suprafața* (mp)	Observații / Referințe
A1		2.149	Sector cadastral:70 Teren neimprejmit;

**B. Partea II. Proprietari și acte**

Inscrieri privitoare la dreptul de proprietate și alte drepturi reale		Referințe
/		
Act Normativ nr. 7, din 13/03/1996 emis de Parlamentul României;		
B1	Inscrierea posesiei, drept de PROPRIETATE, dobândit prin Lege, cota actuala 1/1 1) NEIDENTIFICAT NEIDENTIFICAT	A1
Act Normativ nr. 7, din 13/03/1996 emis de Parlamentul Romaniei (Art.13, alin 15);		
B2	Se notează mențiunea de proprietar neidentificat	A1

**C. Partea III. SARCINI .**

Inscrieri privind dezmembramintele dreptului de proprietate, drepturi reale de garanție și sarcini	Referințe
NU SUNT	



Punct început	X / Y	Punct sfârșit	X / Y	Lungime segment	Punct început	X / Y	Punct sfârșit	X / Y	Lungime segment	Punct început	X / Y	Punct sfârșit	X / Y	Lungime segment
19	327.534,93 446.224,505	20	327.534,93 446.212,652	11.853	20	327.534,93 446.212,652	21	327.534,93 446.206,852	5.8	21	327.534,93 446.206,852	22	327.534,93 446.198,188	8.664
22	327.534,93 446.198,188	23	327.534,294 446.187,351	10.856	23	327.534,294 446.187,351	24	327.534,294 446.178,722	8.629	24	327.534,294 446.178,722	25	327.529,312 446.178,784	4.982
25	327.529,312 446.178,784	26	327.527,843 446.178,07	1.633	26	327.527,843 446.178,07	27	327.526,836 446.176,536	1.835	27	327.526,836 446.176,536	28	327.524,595 446.167,951	8.873
28	327.524,595 446.167,951	29	327.520,321 446.151,577	16.923	29	327.520,321 446.151,577	30	327.513,46 446.128,571	24.007	30	327.513,46 446.128,571	31	327.511,842 446.126,306	2.784
31	327.511,842 446.126,306	32	327.509,336 446.125,567	2.613	32	327.509,336 446.125,567	33	327.487,891 446.124,195	21.489	33	327.487,891 446.124,195	34	327.483,918 446.116,249	8.884
34	327.483,918 446.116,249	35	327.478,814 446.107,172	10.414	35	327.478,814 446.107,172	36	327.465,297 446.083,135	27.577	36	327.465,297 446.083,135	37	327.460,141 446.075,543	9.177
37	327.460,141 446.075,543	38	327.451,283 446.062,499	15.767	38	327.451,283 446.062,499	39	327.438,975 446.044,376	21.907	39	327.438,975 446.044,376	40	327.433,045 446.035,643	10.556
40	327.433,045 446.035,643	41	327.402,323 445.994,883	51.041	41	327.402,323 445.994,883	42	327.387,285 445.977,039	23.336	42	327.387,285 445.977,039	43	327.381,833 445.970,569	8.461
43	327.381,833 445.970,569	44	327.378,563 445.966,689	5.074	44	327.378,563 445.966,689	45	327.367,942 445.957,47	14.064	45	327.367,942 445.957,47	46	327.357,655 445.948,541	13.622
46	327.357,655 445.948,541	47	327.342,142 445.936,927	19.379	47	327.342,142 445.936,927	48	327.317,244 445.908,617	37.701	48	327.317,244 445.908,617	49	327.306,556 445.896,466	16.183
49	327.306,556 445.896,466	50	327.301,341 445.887,392	10.466	50	327.301,341 445.887,392	51	327.287,526 445.863,354	27.725	51	327.287,526 445.863,354	52	327.274,891 445.841,219	25.487
52	327.274,891 445.841,219	53	327.259,883 445.821,565	24.729	53	327.259,883 445.821,565	54	327.236,434 445.790,857	38.637	54	327.236,434 445.790,857	55	327.211,911 445.762,042	37.838
55	327.211,911 445.762,042	56	327.174,692 445.717,498	58.047	56	327.174,692 445.717,498	57	327.176,474 445.714,951	3.108	57	327.176,474 445.714,951	58	327.198,33 445.741,109	34.087
58	327.198,33 445.741,109	59	327.201,005 445.744,311	4.172	59	327.201,005 445.744,311	60	327.214,204 445.760,108	20.585	60	327.214,204 445.760,108	61	327.215,362 445.761,469	1.787
61	327.215,362 445.761,469	62	327.224,792 445.772,549	14.55	62	327.224,792 445.772,549	63	327.228,419 445.776,811	5.596	63	327.228,419 445.776,811	64	327.232,216 445.781,272	5.858
64	327.232,216 445.781,272	65	327.238,77 445.788,973	10.112	65	327.238,77 445.788,973	66	327.239,017 445.789,297	0.407	66	327.239,017 445.789,297	67	327.243,066 445.794,599	6.671
67	327.243,066 445.794,599	68	327.257,146 445.813,037	23.199	68	327.257,146 445.813,037	69	327.270,549 445.830,59	22.085	69	327.270,549 445.830,59	70	327.277,397 445.839,558	11.284
70	327.277,397 445.839,558	71	327.290,129 445.861,863	25.683	71	327.290,129 445.861,863	72	327.309,008 445.894,71	37.886	72	327.309,008 445.894,71	73	327.344,189 445.934,712	53.272
73	327.344,189 445.934,712	74	327.344,643 445.935,051	0.567	74	327.344,643 445.935,051	75	327.352,586 445.940,999	9.923	75	327.352,586 445.940,999	76	327.355,777 445.943,387	3.986
76	327.355,777 445.943,387	77	327.359,54 445.946,204	4.701	77	327.359,54 445.946,204	78	327.380,857 445.964,756	28.259	78	327.380,857 445.964,756	79	327.384,127 445.968,636	5.074
79	327.384,127 445.968,636	80	327.404,669 445.993,012	31.877	80	327.404,669 445.993,012	81	327.406,875 445.995,938	3.664	81	327.406,875 445.995,938	82	327.435,485 446.033,896	47.533
82	327.435,485 446.033,896	83	327.441,457 446.042,69	10.63	83	327.441,457 446.042,69	84	327.455,6 446.063,516	25.174	84	327.455,6 446.063,516	85	327.462,623 446.073,858	12.501
85	327.462,623 446.073,858	86	327.467,85 446.081,554	9.303	86	327.467,85 446.081,554	87	327.481,429 446.105,702	27.704	87	327.481,429 446.105,702	88	327.482,814 446.108,165	2.826
88	327.482,814 446.108,165	89	327.485,437 446.112,83	5.352	89	327.485,437 446.112,83	90	327.486,569 446.114,842	2.309	90	327.486,569 446.114,842	91	327.489,803 446.121,311	7.232
91	327.489,803 446.121,311	92	327.509,863 446.122,594	20.101	92	327.509,863 446.122,594	93	327.513,683 446.123,721	3.983	93	327.513,683 446.123,721	94	327.516,192 446.127,235	4.318
94	327.516,192 446.127,235	1	327.523,211 446.150,769	24.558										

\*\* Lungimile segmentelor sunt determinate în planul de proiecție Stereo 70 și sunt rotunjite la 1 milimetru.

\*\*\* Distanța dintre puncte este formată din segmente cumulate ce sunt mai mici decât valoarea 1 milimetru.



**DATE DESPRE IMOBILUL NR. 3109**

Oficiul de Cadastru și Publicitate Imobiliară HUNEDOARA  
Biroul de Cadastru și Publicitate Imobiliară Hateg

**A. Partea I. Descrierea imobilului**

TEREN Extravilan

Adresa: Jud. Hunedoara

Nr. Crt	Nr cadastral Nr. topografic	Suprafața* (mp)	Observații / Referințe
A1		6.935	Sector cadastral:70 Teren neimprejmuit;

**B. Partea II. Proprietari și acte**

Inscrieri privitoare la dreptul de proprietate și alte drepturi reale		Referințe
<b>1 / 19/01/2024</b>		
Act Administrativ nr. 41410/80, din 07/10/1997 emis de CJPSDPAT HUNEDOARA;		
B1	Intabulare, drept de PROPRIETATE, dobandit prin Reconstituire, cota actuala 1/1 1) GHIURA PETRICĂ 2) GHIURA CAMELIA FELICIA	A1

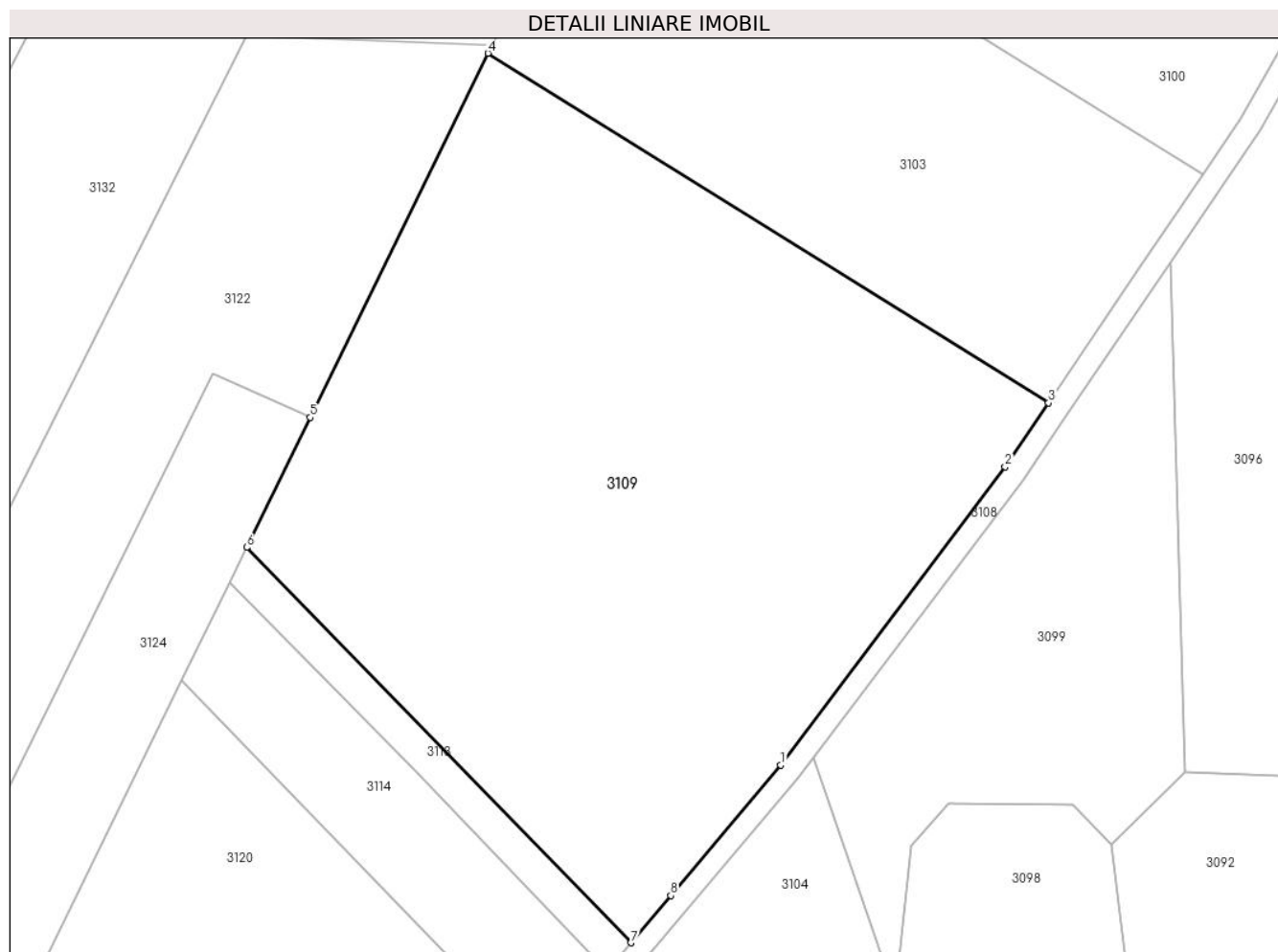
**C. Partea III. SARCINI .**

Inscrieri privind dezmembramintele dreptului de proprietate, drepturi reale de garanție și sarcini	Referințe
NU SUNT	

**Teren**

Nr cadastral	Suprafața (mp)*	Observații / Referințe
	6.935	

\* Suprafața este determinată în planul de proiecție Stereo 70.



**Date referitoare la teren**

Crt	Categorie folosință	Intravilan	Suprafața (mp)	Tarla	Parcelă	Nr. topo	Observații / Referințe
1	faneata	NU	6.935	152	1579/4	-	

**Lungime Segmente**

1) Valorile lungimilor segmentelor sunt obținute din proiecție în plan.

Punct început	X / Y	Punct sfârșit	X / Y	Lungime segment (** (m)
1	327.402,323 445.994,883	2	327.433,045 446.035,643	51.041
2	327.433,045 446.035,643	3	327.438,975 446.044,376	10.556
3	327.438,975 446.044,376	4	327.362,283 446.092,153	90.357
4	327.362,283 446.092,153	5	327.337,978 446.042,381	55.389
5	327.337,978 446.042,381	6	327.329,301 446.024,61	19.776



Punct început	X / Y	Punct sfârşit	X / Y	Lungime segment (** (m)
6	327.329,301 446.024,61	7	327.381,833 445.970,569	75.366
7	327.381,833 445.970,569	8	327.387,285 445.977,039	8.461
8	327.387,285 445.977,039	1	327.402,323 445.994,883	23.336

\*\* Lungimile segmentelor sunt determinate în planul de proiecție Stereo 70 și sunt rotunjite la 1 milimetru.

\*\*\* Distanța dintre puncte este formată din segmente cumulate ce sunt mai mici decât valoarea 1 milimetru.



**DATE DESPRE IMOBILUL NR. 3110**

Oficiul de Cadastru și Publicitate Imobiliară HUNEDOARA  
Biroul de Cadastru și Publicitate Imobiliară Hateg

**A. Partea I. Descrierea imobilului**

TEREN Extravilan

Adresa: Jud. Hunedoara

Nr. Crt	Nr cadastral Nr. topografic	Suprafața* (mp)	Observații / Referințe
A1	60169	1.000	Sector cadastral:70 Teren neimprejmuit;

**B. Partea II. Proprietari și acte**

Inscrieri privitoare la dreptul de proprietate și alte drepturi reale		Referințe
<b>10563 / 28/10/2011</b>		
Act Notarial nr. 2540, din 27/10/2011 emis de NP LUPULESCU CATALIN MARIUS;		
B1	Intabulare, drept de PROPRIETATEcu titlu cumparare, dobandit prin Conventie, cota actuala 1/1, cota initiala 1/1 1) CIONOIU GHEORGHE, si sotia 2) CIONOIU MICHAELA-DIANA, bun comun	A1

**C. Partea III. SARCINI .**

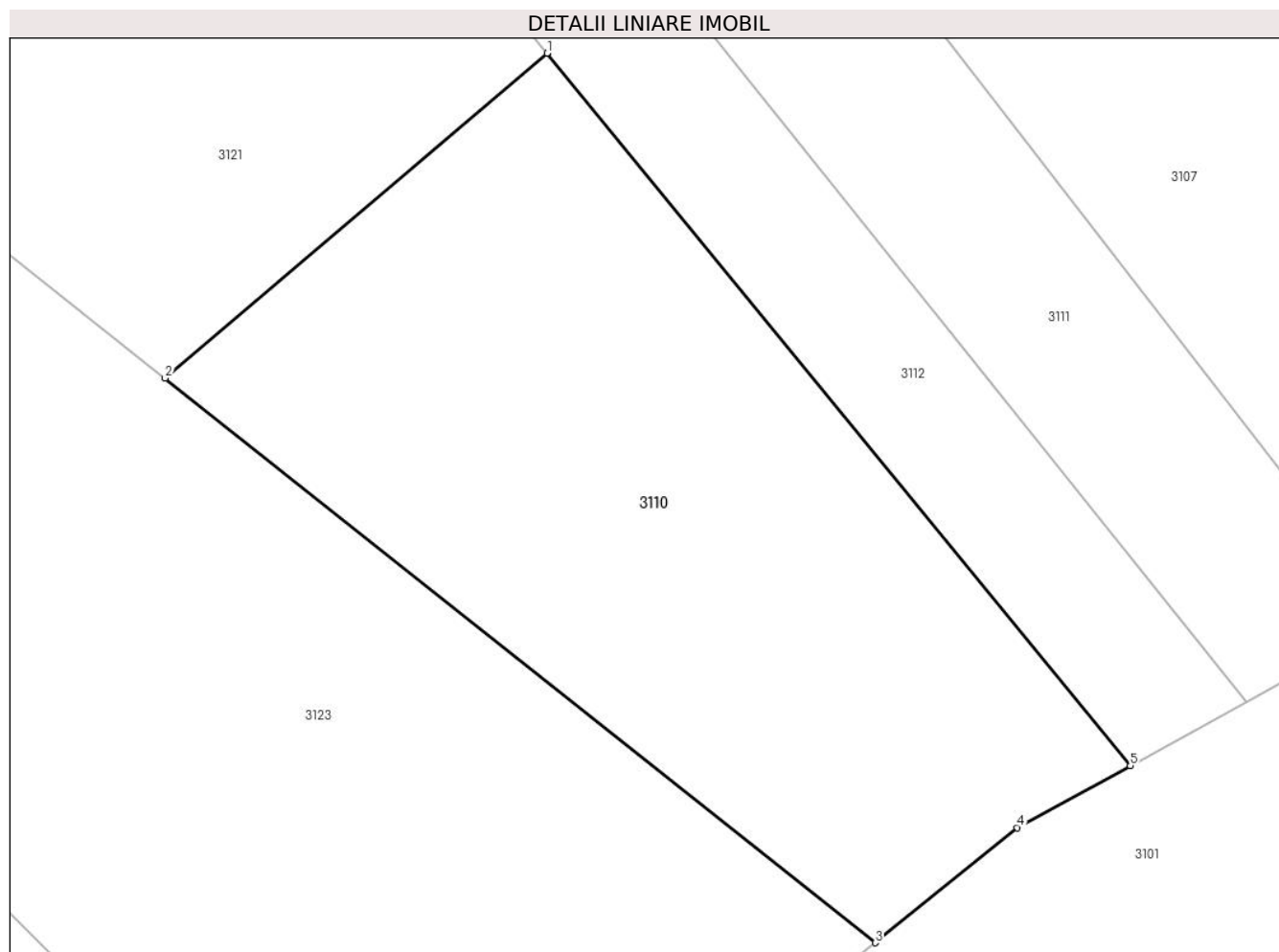
Inscrieri privind dezmembramintele dreptului de proprietate, drepturi reale de garanție și sarcini	Referințe
NU SUNT	

## Anexa Nr. 1 La Partea I

## Teren

Nr cadastral	Suprafața (mp)*	Observații / Referințe
60169	1.000	

\* Suprafața este determinată în planul de proiecție Stereo 70.



## Date referitoare la teren

Crt	Categorie folosință	Intravilan	Suprafața (mp)	Tarla	Parcelă	Nr. topo	Observații / Referințe
1	faneata	NU	1.000	152	1550/20	-	

## Lungime Segmente

1) Valorile lungimilor segmentelor sunt obținute din proiecție în plan.

Punct început	X / Y	Punct sfârșit	X / Y	Lungime segment (** (m)
1	327.364,731 445.738,55	2	327.344,695 445.721,508	26.303
2	327.344,695 445.721,508	3	327.381,959 445.691,904	47.592
3	327.381,959 445.691,904	4	327.389,413 445.697,941	9.592
4	327.389,413 445.697,941	5	327.395,334 445.701,197	6.757
5	327.395,334 445.701,197	1	327.364,731 445.738,55	48.289

**\*\* Lungimile segmentelor sunt determinate în planul de proiecție Stereo 70 și sunt rotunjite la 1 milimetru.**

**\*\*\* Distanța dintre puncte este formată din segmente cumulate ce sunt mai mici decât valoarea 1 milimetru.**



**DATE DESPRE IMOBILUL NR. 3111**

Oficiul de Cadastru și Publicitate Imobiliară HUNEDOARA  
Biroul de Cadastru și Publicitate Imobiliară Hateg

**A. Partea I. Descrierea imobilului**

TEREN Extravilan

Adresa: Jud. Hunedoara

Nr. Crt	Nr cadastral Nr. topografic	Suprafața* (mp)	Observații / Referințe
A1		1.200	Sector cadastral:70 Teren neimprejmuit;

**B. Partea II. Proprietari și acte**

Inscrieri privitoare la dreptul de proprietate și alte drepturi reale		Referințe
<b>1 / 16/01/2024</b>		
Act Notarial nr. Certificat de moștenitor nr 58, din 07/03/2001 emis de NP Lupulescu Flavia Laura;		
B1	Intabulare, drept de PROPRIETATE, dobandit prin Succesiune, cota actuala 1/4 1) IOVIȚONI IOANA	A1
Act Notarial nr. Certificat de moștenitor nr 58, din 07/03/2001 emis de NP Lupulescu Flavia Laura;		
B2	Intabulare, drept de PROPRIETATE, dobandit prin Succesiune, cota actuala 3/4 1) IOVIȚONI REMUS	A1

**C. Partea III. SARCINI .**

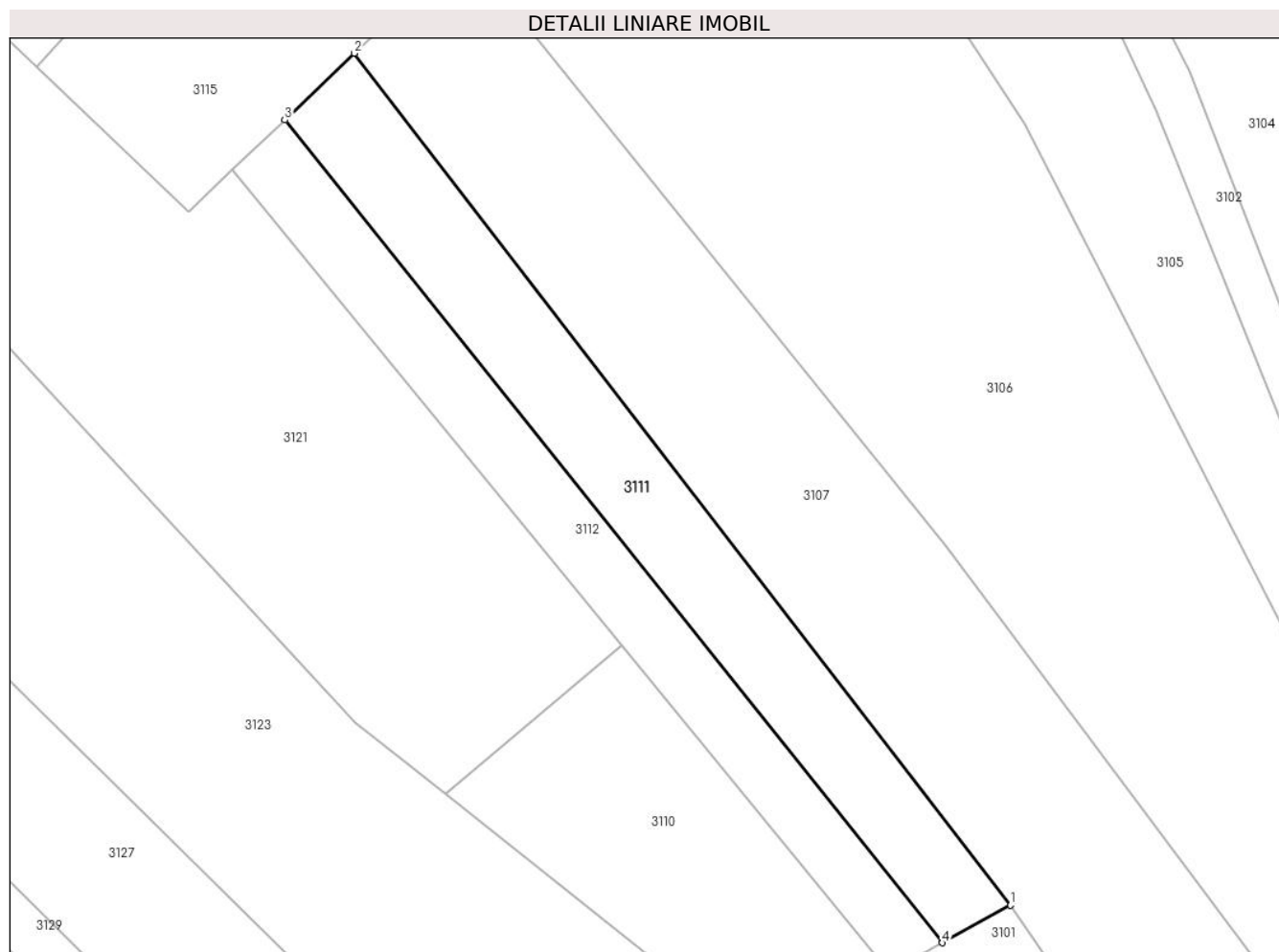
Inscrieri privind dezmembramintele dreptului de proprietate, drepturi reale de garanție și sarcini	Referințe
NU SUNT	

## Anexa Nr. 1 La Partea I

## Teren

Nr cadastral	Suprafața (mp)*	Observații / Referințe
	1.200	

\* Suprafața este determinată în planul de proiecție Stereo 70.



## Date referitoare la teren

Crt	Categorie folosință	Intra vilan	Suprafața (mp)	Tarla	Parcelă	Nr. topo	Observații / Referințe
1	faneata	NU	1.200	152	1550/13	-	

## Lungime Segmente

1) Valorile lungimilor segmentelor sunt obținute din proiecție în plan.

Punct început	X / Y	Punct sfârșit	X / Y	Lungime segment (** (m)
1	327.409,215 445.708,832	2	327.334,222 445.806,133	122.847
2	327.334,222 445.806,133	3	327.326,27 445.798,506	11.018
3	327.326,27 445.798,506	4	327.401,422 445.704,546	120.318
4	327.401,422 445.704,546	1	327.409,215 445.708,832	8.894

\*\* Lungimile segmentelor sunt determinate în planul de proiecție Stereo 70 și sunt rotunjite la 1 milimetru.



**\*\*\* Distanţa dintre puncte este formată din segmente cumulate ce sunt mai mici decât valoarea 1 milimetru.**



**DATE DESPRE IMOBILUL NR. 3112**

Oficiul de Cadastru și Publicitate Imobiliară HUNEDOARA  
Biroul de Cadastru și Publicitate Imobiliară Hateg

**A. Partea I. Descrierea imobilului**

TEREN Extravilan

Adresa: Jud. Hunedoara

Nr. Crt	Nr cadastral Nr. topografic	Suprafața* (mp)	Observații / Referințe
A1		900	Sector cadastral:70 Teren neimprejmuit;

**B. Partea II. Proprietari și acte**

Inscrieri privitoare la dreptul de proprietate și alte drepturi reale		Referințe
<b>1 / 19/01/2024</b>		
Act Administrativ nr. 41410/80, din 07/10/1997 emis de CJPSDPAT HUNEDOARA;		
B1	Intabulare, drept de PROPRIETATE, dobandit prin Reconstituire, cota actuala 1/1 1) GHIURA PETRICĂ 2) GHIURA CAMELIA FELICIA	A1

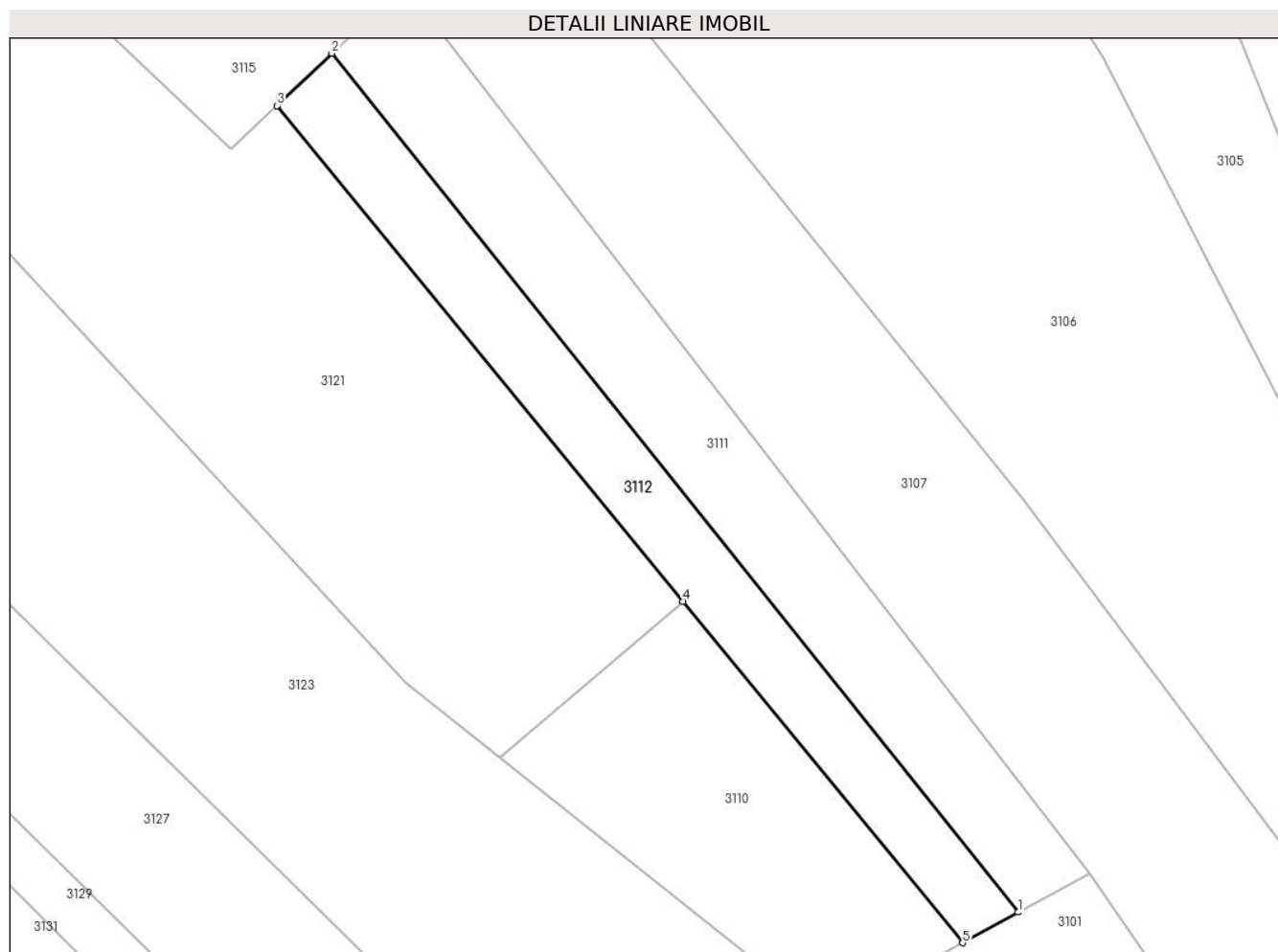
**C. Partea III. SARCINI .**

Inscrieri privind dezmembramintele dreptului de proprietate, drepturi reale de garanție și sarcini	Referințe
NU SUNT	

**Teren**

Nr cadastral	Suprafața (mp)*	Observații / Referințe
	900	

\* Suprafața este determinată în planul de proiecție Stereo 70.



**Date referitoare la teren**

Crt	Categorie folosință	Intra vilan	Suprafața (mp)	Tarla	Parcelă	Nr. topo	Observații / Referințe
1	faneata	NU	900	152	1550/14	-	

**Lungime Segmente**

1) Valorile lungimilor segmentelor sunt obținute din proiecție în plan.

Punct început	X / Y	Punct sfârșit	X / Y	Lungime segment (** (m)
1	327.401,422 445.704,546	2	327.326,27 445.798,506	120.318
2	327.326,27 445.798,506	3	327.320,301 445.792,78	8.271
3	327.320,301 445.792,78	4	327.364,731 445.738,55	70.106
4	327.364,731 445.738,55	5	327.395,334 445.701,197	48.289
5	327.395,334 445.701,197	1	327.401,422 445.704,546	6.948

**\*\* Lungimile segmentelor sunt determinate în planul de proiecție Stereo 70 și sunt rotunjite la 1 milimetru.**

**\*\*\* Distanța dintre puncte este formată din segmente cumulate ce sunt mai mici decât valoarea 1 milimetru.**



**DATE DESPRE IMOBILUL NR. 3113**

Oficiul de Cadastru și Publicitate Imobiliară HUNEDOARA  
Biroul de Cadastru și Publicitate Imobiliară Hateg

**A. Partea I. Descrierea imobilului**

TEREN Extravilan

Adresa: Jud. Hunedoara

Nr. Crt	Nr cadastral Nr. topografic	Suprafața* (mp)	Observații / Referințe
A1		364	Sector cadastral:70 Teren neimprejmut;

**B. Partea II. Proprietari și acte**

Inscrieri privitoare la dreptul de proprietate și alte drepturi reale		Referințe
<b>1 / 19/01/2024</b>		
Act Normativ nr. 7, din 13/03/1996 emis de Parlamentul României;		
B1	Inscrierea posesiei, drept de PROPRIETATE, dobândit prin Lege, cota actuala 1/1 1) NEIDENTIFICAT NEIDENTIFICAT	A1
/		
Act Normativ nr. 7, din 13/03/1996 emis de Parlamentul Romaniei (art.13, alin.14);		
B2	Proprietar neidentificat, rezerva comisiei locale de fond funciar	A1

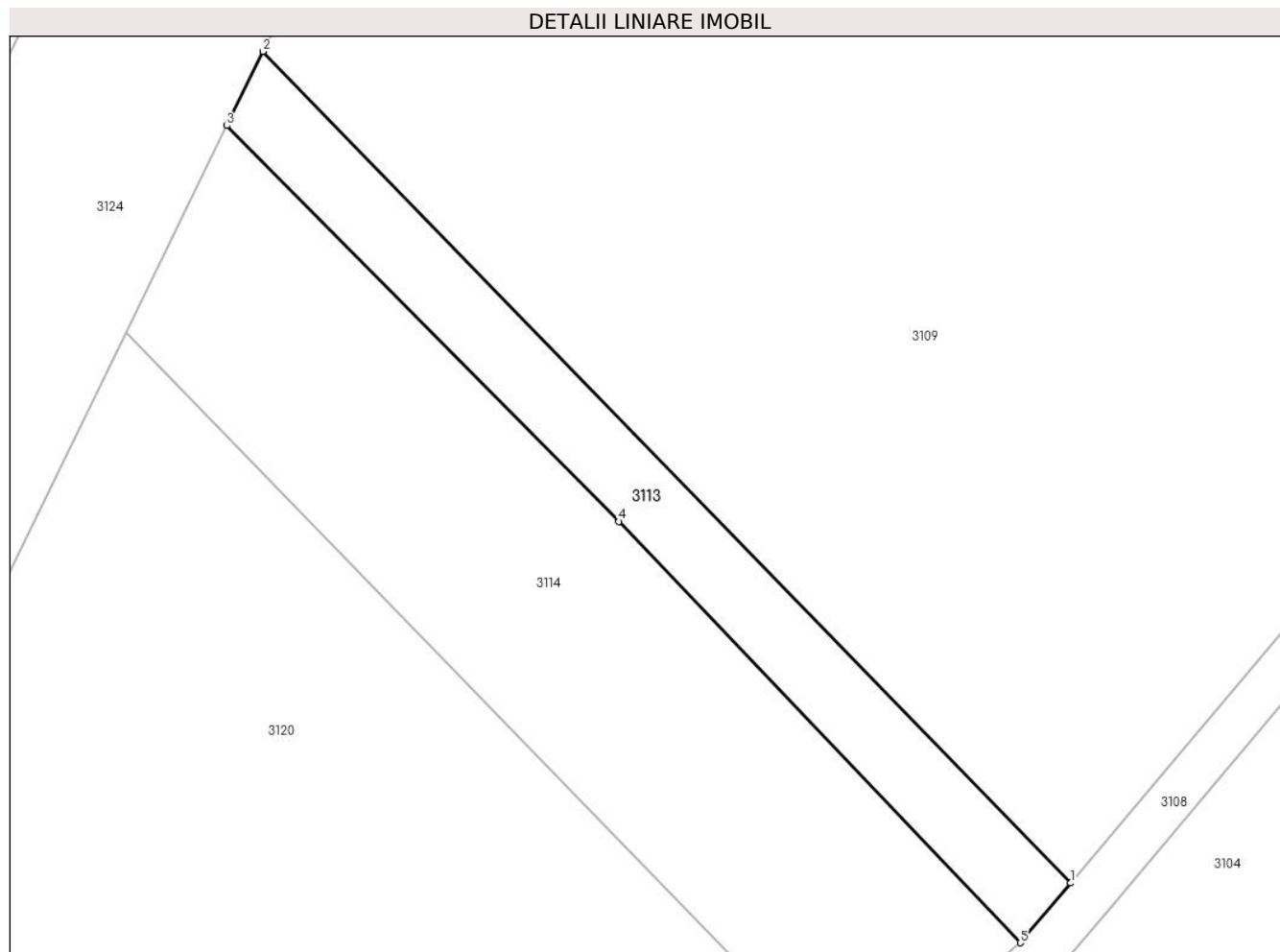
**C. Partea III. SARCINI .**

Inscrieri privind dezmembramintele dreptului de proprietate, drepturi reale de garanție și sarcini	Referințe
NU SUNT	

**Teren**

Nr cadastral	Suprafața (mp)*	Observații / Referințe
	364	

\* Suprafața este determinată în planul de proiecție Stereo 70.



**Date referitoare la teren**

Crt	Categorie folosință	Intra vilan	Suprafața (mp)	Tarla	Parcelă	Nr. topo	Observații / Referințe
1	faneata	NU	364	-	1577	-	

**Lungime Segmente**

1) Valorile lungimilor segmentelor sunt obținute din proiecție în plan.

Punct început	X / Y	Punct sfârșit	X / Y	Lungime segment (** (m)
1	327.381,833 445.970,569	2	327.329,301 446.024,61	75.366
2	327.329,301 446.024,61	3	327.326,946 446.019,789	5.365
3	327.326,946 446.019,789	4	327.352,448 445.994,066	36.222
4	327.352,448 445.994,066	5	327.378,563 445.966,689	37.835
5	327.378,563 445.966,689	1	327.381,833 445.970,569	5.074



**\*\* Lungimile segmentelor sunt determinate în planul de proiecție Stereo 70 și sunt rotunjite la 1 milimetru.**

**\*\*\* Distanța dintre puncte este formată din segmente cumulate ce sunt mai mici decât valoarea 1 milimetru.**



**DATE DESPRE IMOBILUL NR. 3114**

Oficiul de Cadastru și Publicitate Imobiliară HUNEDOARA  
Biroul de Cadastru și Publicitate Imobiliară Hateg

**A. Partea I. Descrierea imobilului**

TEREN Extravilan

Adresa: Jud. Hunedoara

Nr. Crt	Nr cadastral Nr. topografic	Suprafața* (mp)	Observații / Referințe
A1	60168	1.012	Sector cadastral:70 Teren neimprejmuit;

**B. Partea II. Proprietari și acte**

Inscrieri privitoare la dreptul de proprietate și alte drepturi reale		Referințe
<b>10566 / 28/10/2011</b>		
Act Notarial nr. 2540, din 27/10/2011 emis de NP LUPULESCU CATALIN MARIUS;		
B1	Intabulare, drept de PROPRIETATEcu titlu cumparare, dobandit prin Conventie, cota actuala 1/1, cota initiala 1/1 1) CIONOIU GHEORGHE, si sotia 2) CIONOIU MICHAELA-DIANA, bun comun	A1

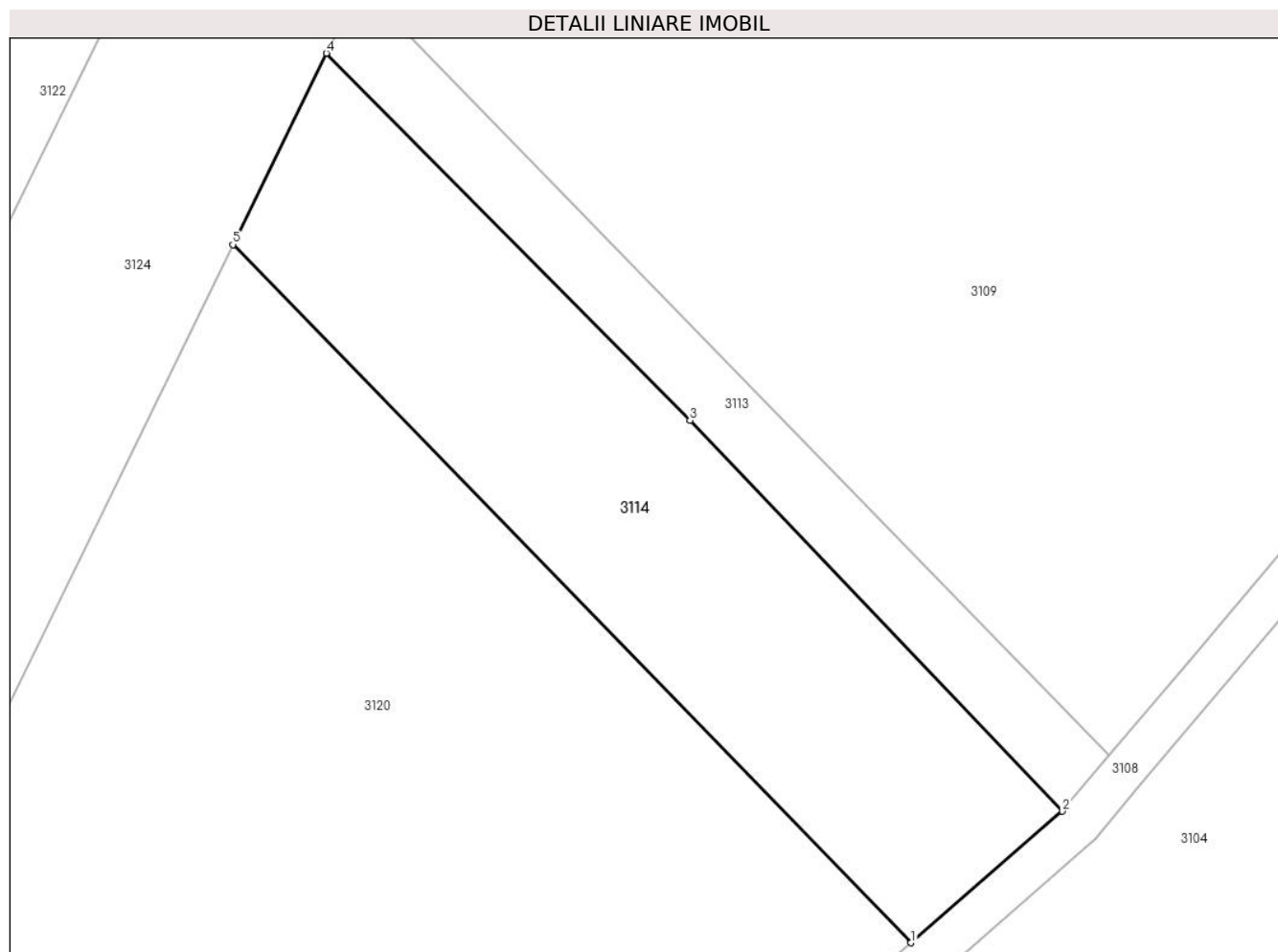
**C. Partea III. SARCINI .**

Inscrieri privind dezmembramintele dreptului de proprietate, drepturi reale de garanție și sarcini	Referințe
NU SUNT	

**Teren**

Nr cadastral	Suprafața (mp)*	Observații / Referințe
60168	1.012	

\* Suprafața este determinată în planul de proiecție Stereo 70.



**Date referitoare la teren**

Crt	Categorie folosință	Intra vilan	Suprafața (mp)	Tarla	Parcelă	Nr. topo	Observații / Referințe
1	faneata	NU	1.012	152	1579/6	-	

**Lungime Segmente**

1) Valorile lungimilor segmentelor sunt obținute din proiecție în plan.

Punct început	X / Y	Punct sfârșit	X / Y	Lungime segment (** (m)
1	327.367,942 445.957,47	2	327.378,563 445.966,689	14.064
2	327.378,563 445.966,689	3	327.352,448 445.994,066	37.835
3	327.352,448 445.994,066	4	327.326,946 446.019,789	36.222
4	327.326,946 446.019,789	5	327.320,398 446.006,38	14.922
5	327.320,398 446.006,38	1	327.367,942 445.957,47	68.21

**\*\* Lungimile segmentelor sunt determinate în planul de proiecție Stereo 70 și sunt rotunjite la 1 milimetru.**

**\*\*\* Distanța dintre puncte este formată din segmente cumulate ce sunt mai mici decât valoarea 1 milimetru.**



**DATE DESPRE IMOBILUL NR. 3115**

Oficiul de Cadastru și Publicitate Imobiliară HUNEDOARA  
Biroul de Cadastru și Publicitate Imobiliară Hateg

**A. Partea I. Descrierea imobilului**

TEREN Extravilan

Adresa: Jud. Hunedoara

Nr. Crt	Nr cadastral Nr. topografic	Suprafața* (mp)	Observații / Referințe
A1		3.000	Sector cadastral:70 Teren neimprejmuit;

**B. Partea II. Proprietari și acte**

Inscrieri privitoare la dreptul de proprietate și alte drepturi reale		Referințe
<b>1 / 19/01/2024</b>		
Act Administrativ nr. 41410/70, din 10/04/1997 emis de CJPSDPAT HUNEDOARA;		
B1	Intabulare, drept de PROPRIETATE, dobandit prin Reconstituire, cota actuala 1/1 1) SUCIU AURELIA	A1

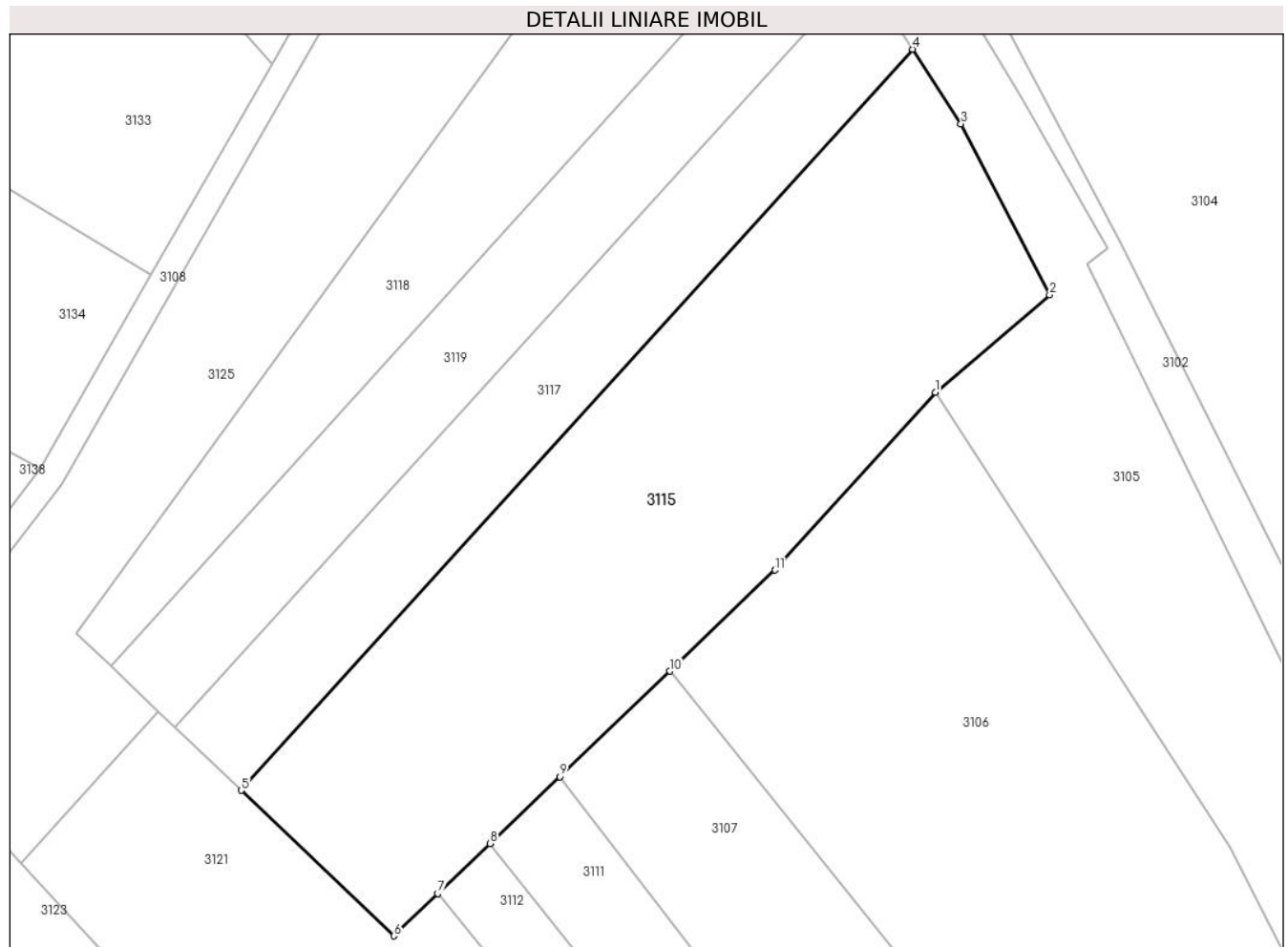
**C. Partea III. SARCINI .**

Inscrieri privind dezmembramintele dreptului de proprietate, drepturi reale de garanție și sarcini	Referințe
NU SUNT	

**Teren**

Nr cadastral	Suprafața (mp)*	Observații / Referințe
	3.000	

\* Suprafața este determinată în planul de proiecție Stereo 70.



**Date referitoare la teren**

Crt	Categorie folosință	Intravilan	Suprafața (mp)	Tarla	Parcelă	Nr. topo	Observații / Referințe
1	faneata	NU	3.000	152	1550/15	-	

**Lungime Segmente**

1) Valorile lungimilor segmentelor sunt obținute din proiecție în plan.

Punct început	X / Y	Punct sfârșit	X / Y	Lungime segment (** (m)
1	327.377,07 445.849,988	2	327.390,13 445.861,062	17.123
2	327.390,13 445.861,062	3	327.380,013 445.880,587	21.99
3	327.380,013 445.880,587	4	327.374,493 445.889,087	10.135
4	327.374,493 445.889,087	5	327.297,868 445.804,565	114.085
5	327.297,868 445.804,565	6	327.315,287 445.787,972	24.057



Punct început	X / Y	Punct sfârşit	X / Y	Lungime segment (** (m)
6	327.315,287 445.787,972	7	327.320,301 445.792,78	6.947
7	327.320,301 445.792,78	8	327.326,27 445.798,506	8.271
8	327.326,27 445.798,506	9	327.334,222 445.806,133	11.018
9	327.334,222 445.806,133	10	327.346,77 445.818,169	17.387
10	327.346,77 445.818,169	11	327.358,783 445.829,692	16.646
11	327.358,783 445.829,692	1	327.377,07 445.849,988	27.319

\*\* Lungimile segmentelor sunt determinate în planul de proiecție Stereo 70 și sunt rotunjite la 1 milimetru.

\*\*\* Distanța dintre puncte este formată din segmente cumulate ce sunt mai mici decât valoarea 1 milimetru.



**DATE DESPRE IMOBILUL NR. 3116**

Oficiul de Cadastru și Publicitate Imobiliară HUNEDOARA  
Biroul de Cadastru și Publicitate Imobiliară Hateg

**A. Partea I. Descrierea imobilului**

TEREN Extravilan

Adresa: Jud. Hunedoara

Nr. Crt	Nr cadastral Nr. topografic	Suprafața* (mp)	Observații / Referințe
A1		1.904	Sector cadastral:70 Teren neimprejmut;

**B. Partea II. Proprietari și acte**

Inscrieri privitoare la dreptul de proprietate și alte drepturi reale		Referințe
<b>1 / 19/01/2024</b>		
Act Normativ nr. 7, din 13/03/1996 emis de Parlamentul României;		
B1	Inscrierea posesiei, drept de PROPRIETATE, dobandit prin Lege, cota actuala 1/1 1) NEIDENTIFICAT NEIDENTIFICAT	A1
/		
Act Normativ nr. 7, din 13/03/1996 emis de Parlamentul Romaniei (art.13, alin.14);		
B2	Proprietar neidentificat, rezerva comisiei locale de fond funciar	A1

**C. Partea III. SARCINI .**

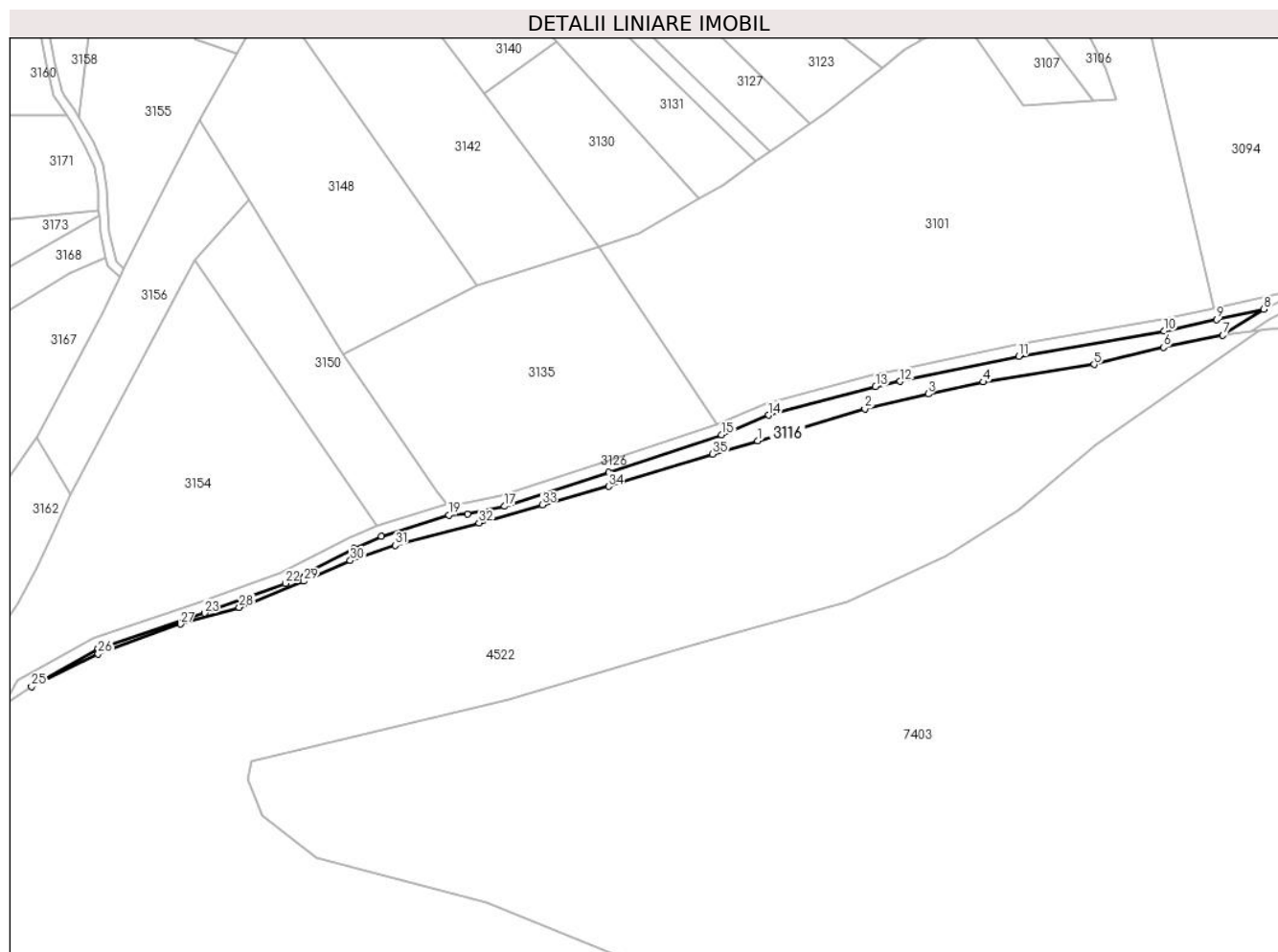
Inscrieri privind dezmembramintele dreptului de proprietate, drepturi reale de garanție și sarcini	Referințe
NU SUNT	

## Anexa Nr. 1 La Partea I

## Teren

Nr cadastral	Suprafața (mp)*	Observații / Referințe
	1.904	

\* Suprafața este determinată în planul de proiecție Stereo 70.



## Date referitoare la teren

Crt	Categorie folosință	Intravilan	Suprafața (mp)	Tarla	Parcelă	Nr. topo	Observații / Referințe
1	faneata	NU	1.904	-	-	-	

## Lungime Segmente

1) Valorile lungimilor segmentelor sunt obținute din proiecție în plan.

Punct început	X / Y	Punct sfârșit	X / Y	Lungime segment (** (m)
1	327.339,841 445.565,249	2	327.376,255 445.576,033	37.977
3	327.397,764 445.581,118	4	327.416,512 445.585,186	19.184
5	327.454,099 445.591,161	6	327.477,643 445.596,973	24.251
7	327.497,845 445.601,041	8	327.511,743 445.609,872	16.466
9	327.495,657 445.606,35	10	327.477,942 445.602,472	18.135

Punct început	X / Y	Punct sfârșit	X / Y	Lungime segment (** (m)
2	327.376,255 445.576,033	3	327.397,764 445.581,118	22.102
4	327.416,512 445.585,186	5	327.454,099 445.591,161	38.059
6	327.477,643 445.596,973	7	327.497,845 445.601,041	20.608
8	327.511,743 445.609,872	9	327.495,657 445.606,35	16.467
10	327.477,942 445.602,472	11	327.428,464 445.593,959	50.205

Punct început	X / Y	Punct sfârșit	X / Y	Lungime segment (** (m)
11	327.428,464 445.593,959	12	327.388,268 445.585,381	41.101
13	327.379,877 445.583,59	14	327.343,544 445.573,924	37.597
15	327.327,566 445.567,234	16	327.289,133 445.554,423	40.512
17	327.253,858 445.542,96	18	327.241,17 445.540,297	12.964
19	327.234,9 445.539,986	20	327.211,942 445.532,704	24.085
21	327.202,83 445.528,72	22	327.179,312 445.516,811	26.361
23	327.151,817 445.506,663	24	327.115,685 445.494,746	38.047
25	327.093,104 445.481,74	26	327.115,735 445.492,856	25.214
27	327.143,631 445.502,997	28	327.163,672 445.508,662	20.826
29	327.185,556 445.517,567	30	327.201,397 445.524,541	17.308
31	327.216,657 445.529,772	32	327.245,144 445.537,326	29.472
33	327.266,591 445.543,456	34	327.289,119 445.549,703	23.378
35	327.324,436 445.560,745	1	327.339,841 445.565,249	16.05

Punct început	X / Y	Punct sfârșit	X / Y	Lungime segment (** (m)
12	327.388,268 445.585,381	13	327.379,877 445.583,59	8.58
14	327.343,544 445.573,924	15	327.327,566 445.567,234	17.322
16	327.289,133 445.554,423	17	327.253,858 445.542,96	37.091
18	327.241,17 445.540,297	19	327.234,9 445.539,986	6.278
20	327.211,942 445.532,704	21	327.202,83 445.528,72	9.945
22	327.179,312 445.516,811	23	327.151,817 445.506,663	29.308
24	327.115,685 445.494,746	25	327.093,104 445.481,74	26.059
26	327.115,735 445.492,856	27	327.143,631 445.502,997	29.682
28	327.163,672 445.508,662	29	327.185,556 445.517,567	23.626
30	327.201,397 445.524,541	31	327.216,657 445.529,772	16.132
32	327.245,144 445.537,326	33	327.266,591 445.543,456	22.306
34	327.289,119 445.549,703	35	327.324,436 445.560,745	37.003

\*\* Lungimile segmentelor sunt determinate în planul de proiecție Stereo 70 și sunt rotunjite la 1 milimetru.

\*\*\* Distanța dintre puncte este formată din segmente cumulate ce sunt mai mici decât valoarea 1 milimetru.



**DATE DESPRE IMOBILUL NR. 3117**

Oficiul de Cadastru și Publicitate Imobiliară HUNEDOARA  
Biroul de Cadastru și Publicitate Imobiliară Hateg

**A. Partea I. Descrierea imobilului**

TEREN Extravilan

Adresa: Jud. Hunedoara

Nr. Crt	Nr cadastral Nr. topografic	Suprafața* (mp)	Observații / Referințe
A1		1.200	Sector cadastral:70 Teren neimprijmit;

**B. Partea II. Proprietari și acte**

Inscrieri privitoare la dreptul de proprietate și alte drepturi reale		Referințe
<b>1 / 19/01/2024</b>		
Act Administrativ nr. 41568/79, din 14/11/2000 emis de CJPSDPAT HUNEDOARA;		
B1	Intabulare, drept de PROPRIETATE, dobandit prin Reconstituire, cota actuala 1/1 1) IONUTIU CORNEL	A1

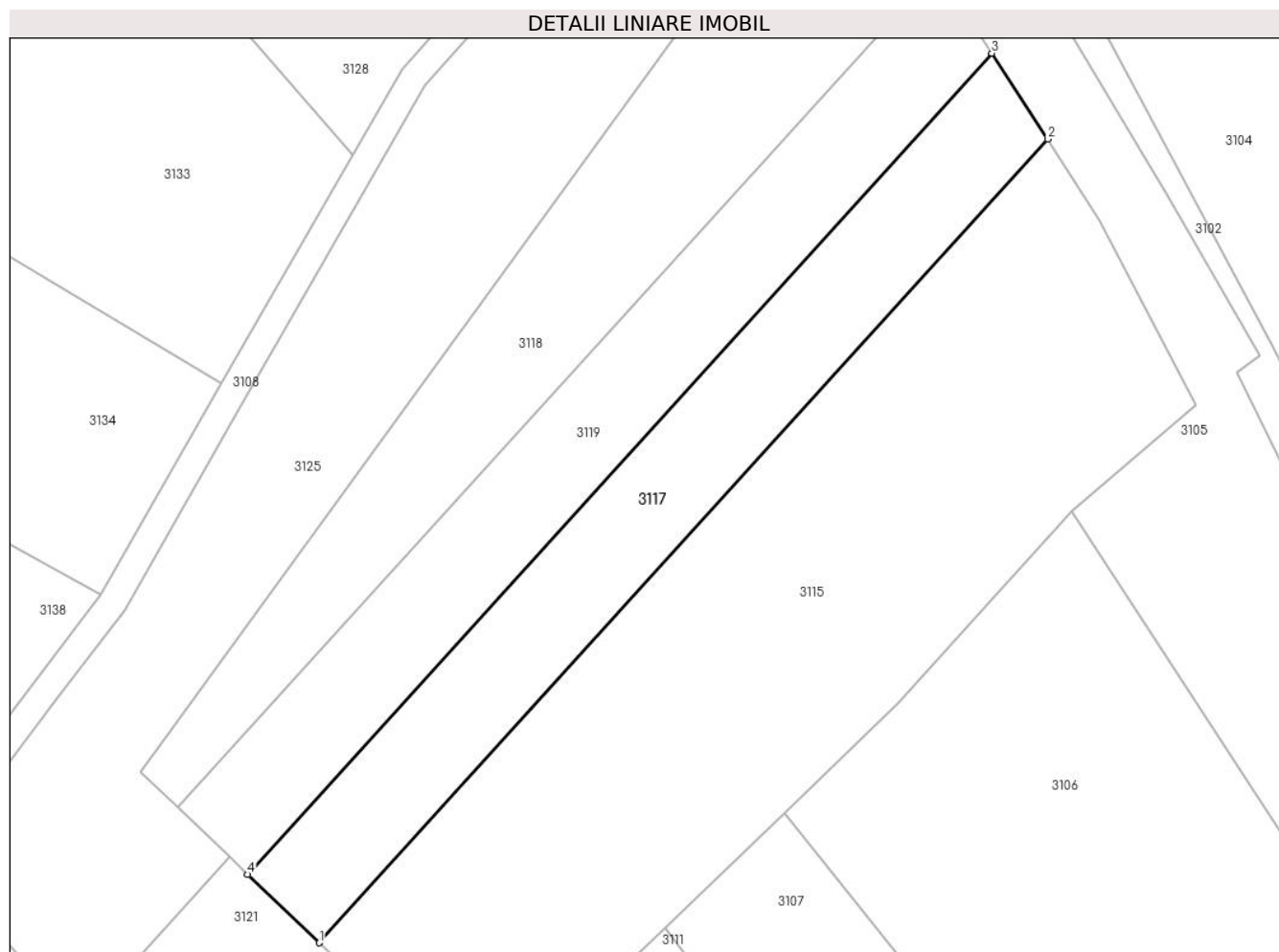
**C. Partea III. SARCINI .**

Inscrieri privind dezmembramintele dreptului de proprietate, drepturi reale de garanție și sarcini	Referințe
NU SUNT	

### Teren

Nr cadastral	Suprafața (mp)*	Observații / Referințe
	1.200	

\* Suprafața este determinată în planul de proiecție Stereo 70.



### Date referitoare la teren

Crt	Categorie folosință	Intra vilan	Suprafața (mp)	Tarla	Parcelă	Nr. topo	Observații / Referințe
1	faneata	NU	1.200	152	1550/16	-	

### Lungime Segmente

1) Valorile lungimilor segmentelor sunt obținute din proiecție în plan.

Punct început	X / Y	Punct sfârșit	X / Y	Lungime segment (** (m)
1	327.297,868 445.804,565	2	327.374,493 445.889,087	114.085
2	327.374,493 445.889,087	3	327.368,631 445.898,113	10.763
3	327.368,631 445.898,113	4	327.290,332 445.811,744	116.578
4	327.290,332 445.811,744	1	327.297,868 445.804,565	10.408

\*\* Lungimile segmentelor sunt determinate în planul de proiecție Stereo 70 și sunt rotunjite la 1 milimetru.



**\*\*\* Distanţa dintre puncte este formată din segmente cumulate ce sunt mai mici decât valoarea 1 milimetru.**



**DATE DESPRE IMOBILUL NR. 3118**

Oficiul de Cadastru și Publicitate Imobiliară HUNEDOARA  
Biroul de Cadastru și Publicitate Imobiliară Hateg

**A. Partea I. Descrierea imobilului**

TEREN Extravilan

Adresa: Jud. Hunedoara

Nr. Crt	Nr cadastral Nr. topografic	Suprafața* (mp)	Observații / Referințe
A1		1.462	Sector cadastral:70 Teren neimprejmit;

**B. Partea II. Proprietari și acte**

Inscrieri privitoare la dreptul de proprietate și alte drepturi reale		Referințe
<b>1 / 19/01/2024</b>		
Act Normativ nr. 7, din 13/03/1996 emis de Parlamentul României;		
B1	Inscrierea posesiei, drept de PROPRIETATE, dobândit prin Lege, cota actuala 1/1 1) NEIDENTIFICAT NEIDENTIFICAT	A1
/		
Act Normativ nr. 7, din 13/03/1996 emis de Parlamentul Romaniei (art.13, alin.14);		
B2	Proprietar neidentificat, rezerva comisiei locale de fond funciar	A1

**C. Partea III. SARCINI .**

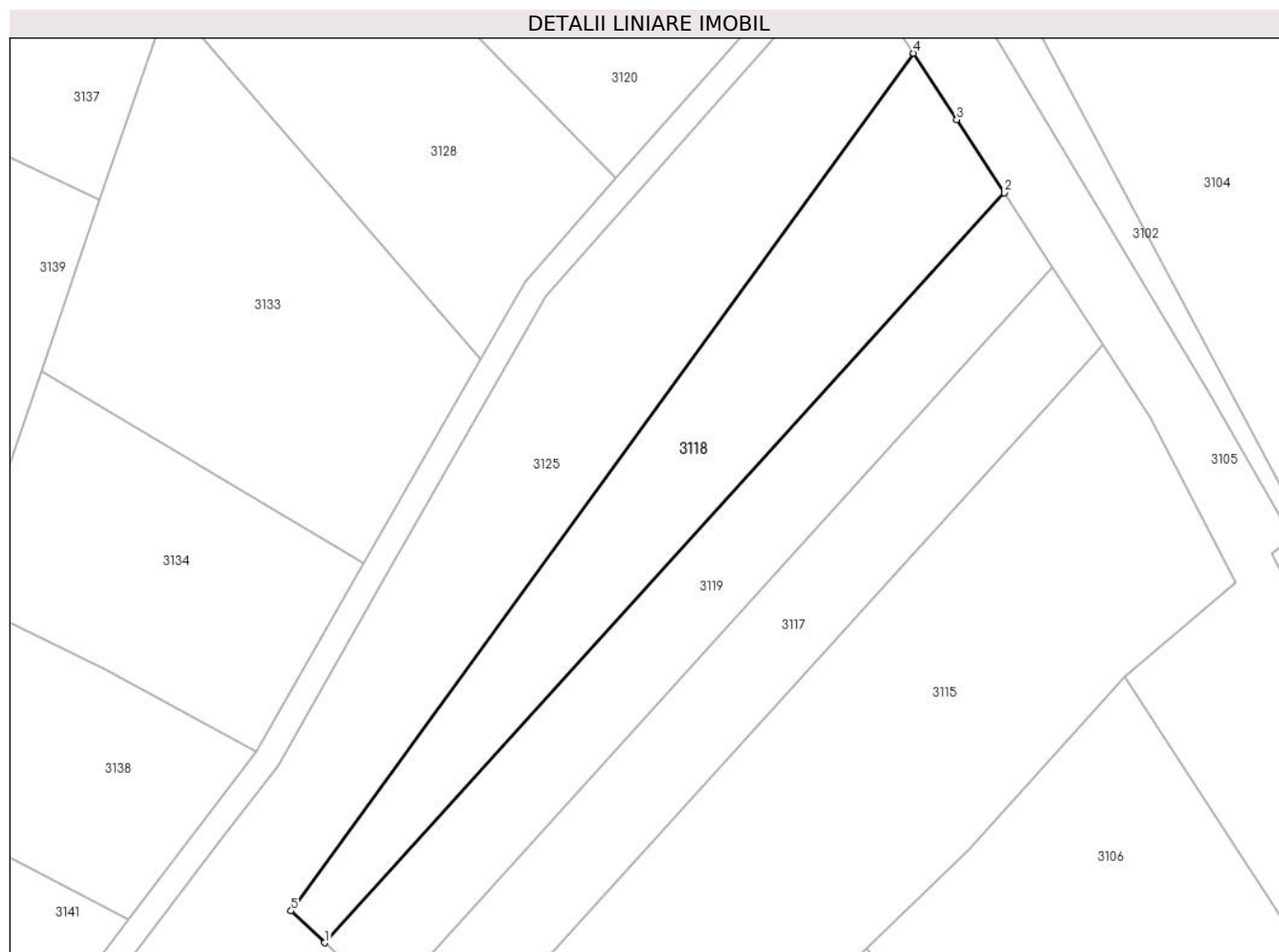
Inscrieri privind dezmembramintele dreptului de proprietate, drepturi reale de garanție și sarcini	Referințe
NU SUNT	

## Anexa Nr. 1 La Partea I

## Teren

Nr cadastral	Suprafața (mp)*	Observații / Referințe
	1.462	

\* Suprafața este determinată în planul de proiecție Stereo 70.



## Date referitoare la teren

Crt	Categorie folosință	Intra vilan	Suprafața (mp)	Tarla	Parcelă	Nr. topo	Observații / Referințe
1	faneata	NU	1.462	-	1550/18	-	

## Lungime Segmente

1) Valorile lungimilor segmentelor sunt obținute din proiecție în plan.

Punct început	X / Y	Punct sfârșit	X / Y	Lungime segment (** (m)
1	327.282,954 445.818,772	2	327.362,892 445.906,95	119.019
2	327.362,892 445.906,95	3	327.357,32 445.915,53	10.231
3	327.357,32 445.915,53	4	327.352,237 445.923,357	9.333
4	327.352,237 445.923,357	5	327.279,009 445.822,531	124.612
5	327.279,009 445.822,531	1	327.282,954 445.818,772	5.449

**\*\* Lungimile segmentelor sunt determinate în planul de proiecție Stereo 70 și sunt rotunjite la 1 milimetru.**

**\*\*\* Distanța dintre puncte este formată din segmente cumulate ce sunt mai mici decât valoarea 1 milimetru.**



**DATE DESPRE IMOBILUL NR. 3119**

Oficiul de Cadastru și Publicitate Imobiliară HUNEDOARA  
Biroul de Cadastru și Publicitate Imobiliară Hateg

**A. Partea I. Descrierea imobilului**

TEREN Extravilan

Adresa: Jud. Hunedoara

Nr. Crt	Nr cadastral Nr. topografic	Suprafața* (mp)	Observații / Referințe
A1		1.200	Sector cadastral:70 Teren neimpregmuit;

**B. Partea II. Proprietari și acte**

Inscrieri privitoare la dreptul de proprietate și alte drepturi reale		Referințe
<b>1 / 19/01/2024</b>		
Act Administrativ nr. 41410/18, din 10/04/1997 emis de CJPSDPAT HUNEDOARA;		
B1	Intabulare, drept de PROPRIETATE, dobandit prin Reconstituire, cota actuala 1/1 1) TOTEȘTEAN MARIOARA	A1

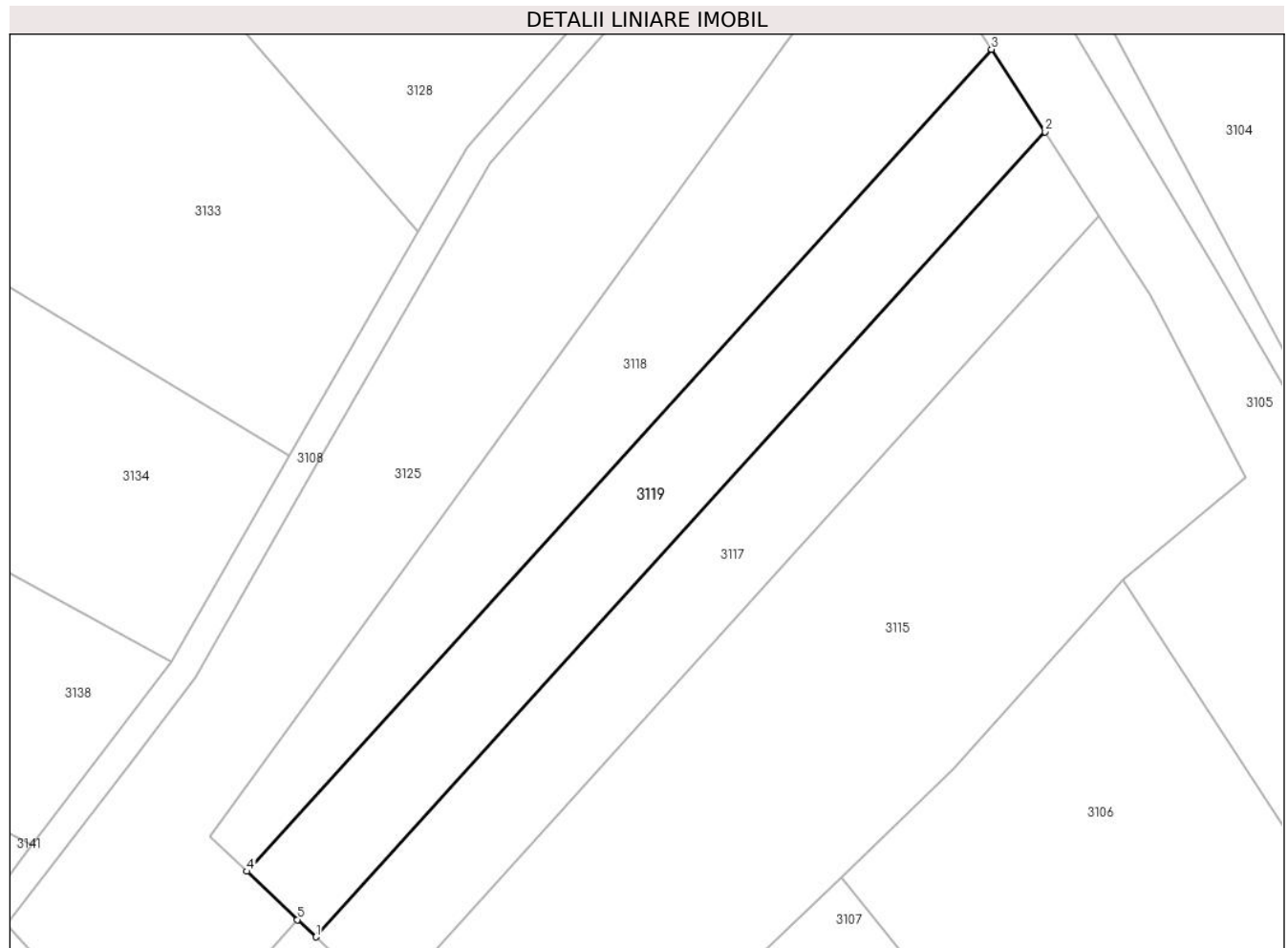
**C. Partea III. SARCINI .**

Inscrieri privind dezmembramintele dreptului de proprietate, drepturi reale de garanție și sarcini	Referințe
NU SUNT	

**Teren**

Nr cadastral	Suprafața (mp)*	Observații / Referințe
	1.200	

\* Suprafața este determinată în planul de proiecție Stereo 70.



**Date referitoare la teren**

Crt	Categorie folosință	Intra vilan	Suprafața (mp)	Tarla	Parcelă	Nr. topo	Observații / Referințe
1	faneata	NU	1.200	153	1550/17	-	

**Lungime Segmente**

1) Valorile lungimilor segmentelor sunt obținute din proiecție în plan.

Punct început	X / Y	Punct sfârșit	X / Y	Lungime segment (** (m)
1	327.290,332 445.811,744	2	327.368,631 445.898,113	116.578
2	327.368,631 445.898,113	3	327.362,892 445.906,95	10.537
3	327.362,892 445.906,95	4	327.282,954 445.818,772	119.019
4	327.282,954 445.818,772	5	327.288,39 445.813,594	7.507
5	327.288,39 445.813,594	1	327.290,332 445.811,744	2.682



**\*\* Lungimile segmentelor sunt determinate în planul de proiecție Stereo 70 și sunt rotunjite la 1 milimetru.**

**\*\*\* Distanța dintre puncte este formată din segmente cumulate ce sunt mai mici decât valoarea 1 milimetru.**



**DATE DESPRE IMOBILUL NR. 3120**

Oficiul de Cadastru și Publicitate Imobiliară HUNEDOARA  
Biroul de Cadastru și Publicitate Imobiliară Hateg

**A. Partea I. Descrierea imobilului**

TEREN Extravilan

Adresa: Jud. Hunedoara

Nr. Crt	Nr cadastral Nr. topografic	Suprafața* (mp)	Observații / Referințe
A1		3.800	Sector cadastral:70 Teren neimprejmuit;

**B. Partea II. Proprietari și acte**

Inscrieri privitoare la dreptul de proprietate și alte drepturi reale		Referințe
<b>1 / 19/01/2024</b>		
Act Administrativ nr. 41410/21, din 10/04/1997 emis de CJPSDPAT HUNEDOARA;		
B1	Intabulare, drept de PROPRIETATE, dobandit prin Reconstituire, cota actuala 1/1 1) PĂSCONI MARIA DEFUNCT:Da	A1

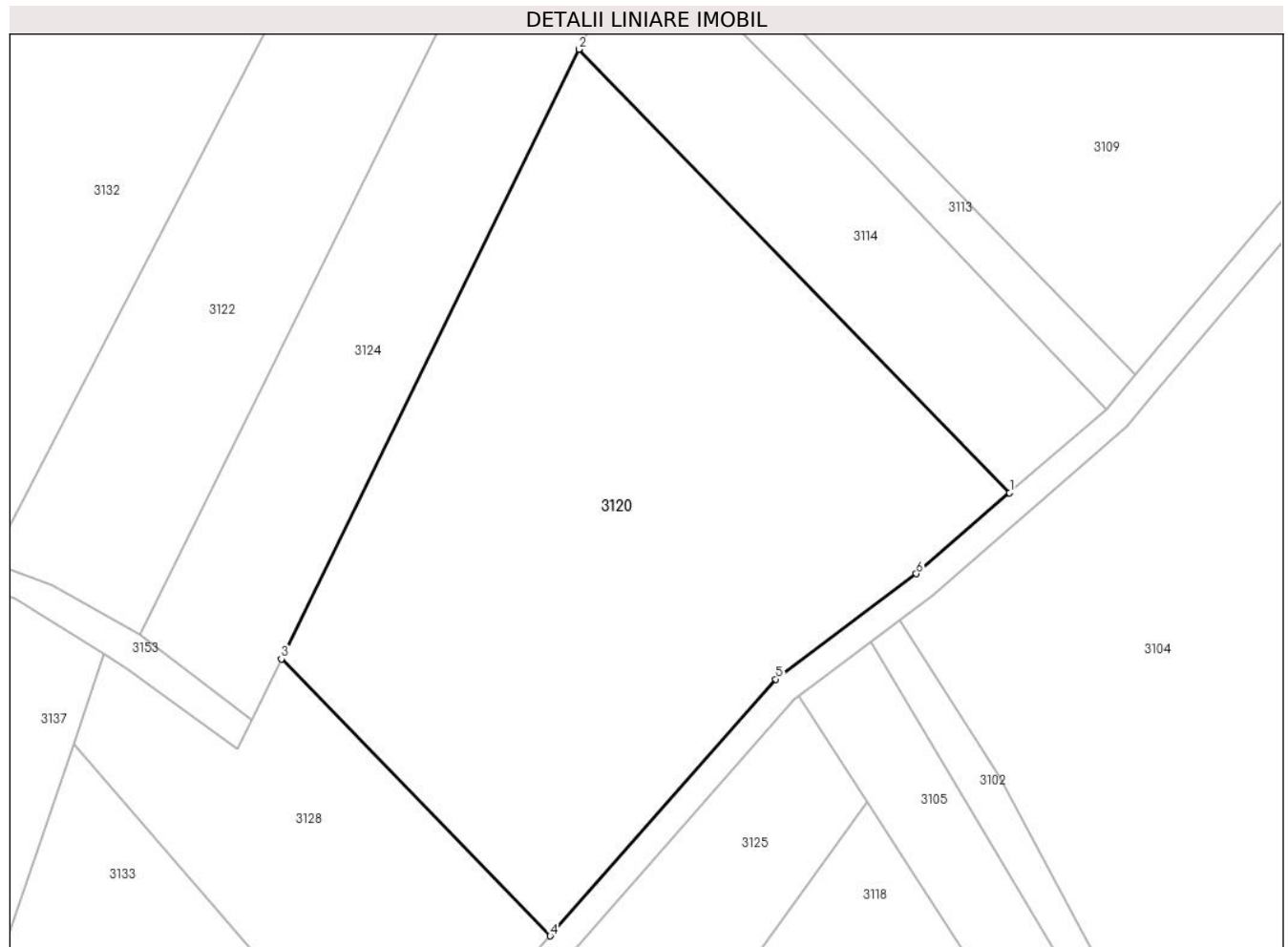
**C. Partea III. SARCINI .**

Inscrieri privind dezmembramintele dreptului de proprietate, drepturi reale de garanție și sarcini	Referințe
NU SUNT	

**Teren**

Nr cadastral	Suprafața (mp)*	Observații / Referințe
	3.800	

\* Suprafața este determinată în planul de proiecție Stereo 70.



**Date referitoare la teren**

Crt	Categorie folosință	Intravilan	Suprafața (mp)	Tarla	Parcelă	Nr. topo	Observații / Referințe
1	faneata	NU	3.800	153	1579/7	-	

**Lungime Segmente**

1) Valorile lungimilor segmentelor sunt obținute din proiecție în plan.

Punct început	X / Y	Punct sfârșit	X / Y	Lungime segment (** (m)
1	327.367,942 445.957,47	2	327.320,398 446.006,38	68.21
2	327.320,398 446.006,38	3	327.287,567 445.939,146	74.822
3	327.287,567 445.939,146	4	327.317,244 445.908,617	42.576
4	327.317,244 445.908,617	5	327.342,142 445.936,927	37.701
5	327.342,142 445.936,927	6	327.357,655 445.948,541	19.379

Punct început	X / Y	Punct sfârşit	X / Y	Lungime segment (** (m)
6	327.357,655 445.948,541	1	327.367,942 445.957,47	13.622

\*\* Lungimile segmentelor sunt determinate în planul de proiecţie Stereo 70 şi sunt rotunjite la 1 milimetru.

\*\*\* Distanţa dintre puncte este formată din segmente cumulate ce sunt mai mici decât valoarea 1 milimetru.



**DATE DESPRE IMOBILUL NR. 3121**

Oficiul de Cadastru și Publicitate Imobiliară HUNEDOARA  
Biroul de Cadastru și Publicitate Imobiliară Hateg

**A. Partea I. Descrierea imobilului**

TEREN Extravilan

Adresa: Jud. Hunedoara

Nr. Crt	Nr cadastral Nr. topografic	Suprafața* (mp)	Observații / Referințe
A1		2.979	Sector cadastral:70 Teren neimpregmuit;

**B. Partea II. Proprietari și acte**

Inscrieri privitoare la dreptul de proprietate și alte drepturi reale		Referințe
<b>1 / 02/04/2024</b>		
Act Notarial nr. Certificat de moștenitor nr 71, din 30/06/2010 emis de NP Lupulescu Cătălin Marius;		
B1	Intabulare, drept de PROPRIETATE, dobandit prin Succesiune, cota actuala 4/8 1) BRĂILĂ ANUȚA	A1
<b>1 / 02/04/2020</b>		
Act Notarial nr. Certificat de moștenitor nr 25, din 17/02/2020 emis de NP Vasii Mihaela-Camelia;		
B2	Intabulare, drept de PROPRIETATE, dobandit prin Succesiune, cota actuala 1/8 1) BRĂILĂ ANUȚA	A1
<b>1 / 02/04/2024</b>		
Act Notarial nr. Certificat de moștenitor nr25, din 17/02/2020 emis de NP Vasii Mihaela-Camelia;		
B3	Intabulare, drept de PROPRIETATE, dobandit prin Succesiune, cota actuala 3/8 1) BRĂILĂ ADRIAN-MIRCEA	A1

**C. Partea III. SARCINI .**

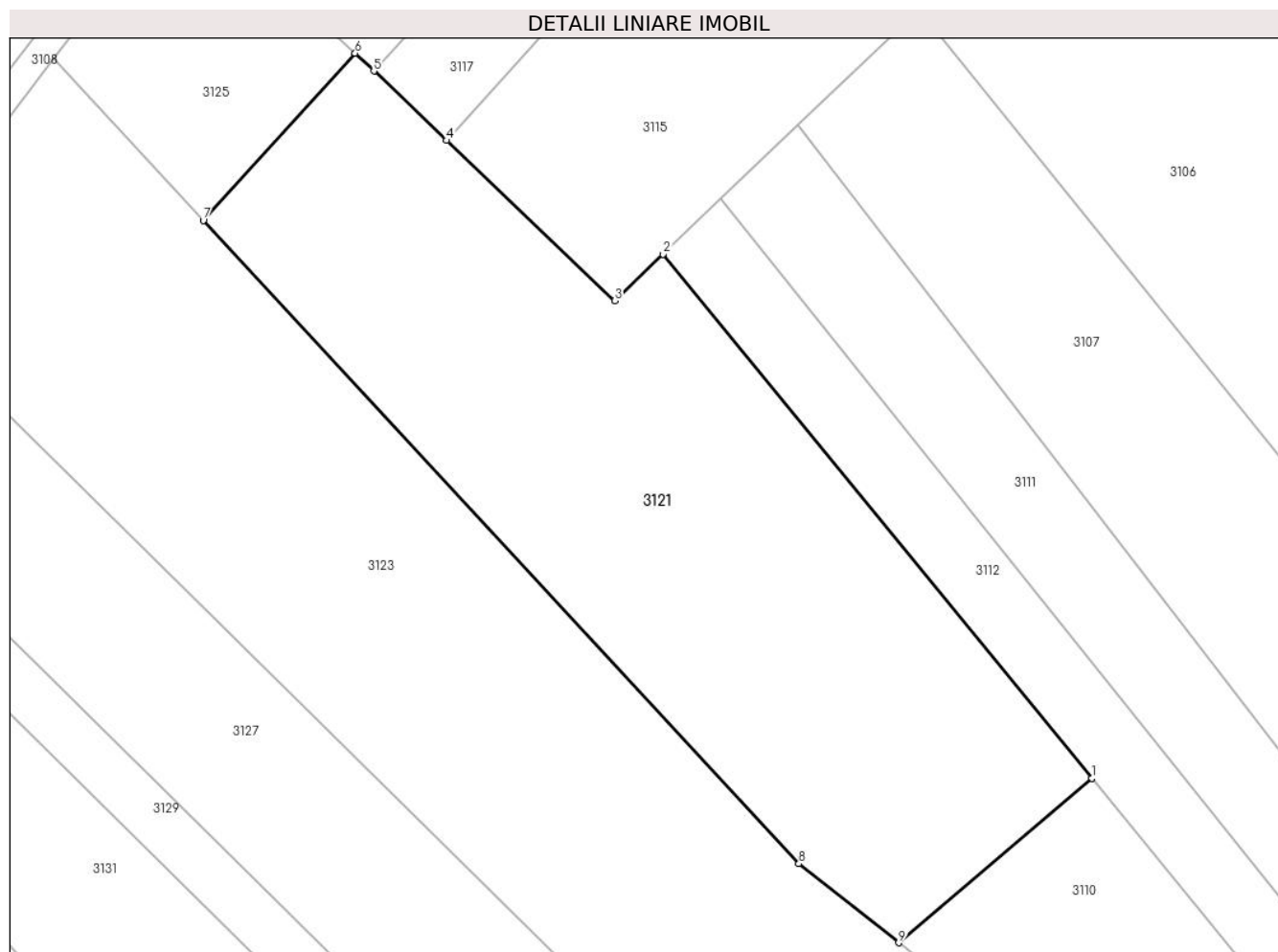
Inscrieri privind dezmembramintele dreptului de proprietate, drepturi reale de garanție și sarcini	Referințe
NU SUNT	

## Anexa Nr. 1 La Partea I

## Teren

Nr cadastral	Suprafața (mp)*	Observații / Referințe
	2.979	

\* Suprafața este determinată în planul de proiecție Stereo 70.



## Date referitoare la teren

Crt	Categorie folosință	Intravilan	Suprafața (mp)	Tarla	Parcelă	Nr. topo	Observații / Referințe
1	faneata	NU	2.979	152	1550/19	-	

## Lungime Segmente

1) Valorile lungimilor segmentelor sunt obținute din proiecție în plan.

Punct început	X / Y	Punct sfârșit	X / Y	Lungime segment (** (m)
1	327.364,731 445.738,55	2	327.320,301 445.792,78	70.106
2	327.320,301 445.792,78	3	327.315,287 445.787,972	6.947
3	327.315,287 445.787,972	4	327.297,868 445.804,565	24.057
4	327.297,868 445.804,565	5	327.290,332 445.811,744	10.408
5	327.290,332 445.811,744	6	327.288,39 445.813,594	2.682



Punct început	X / Y	Punct sfârşit	X / Y	Lungime segment (** (m)
6	327.288,39 445.813,594	7	327.272,659 445.796,293	23.384
7	327.272,659 445.796,293	8	327.334,361 445.729,698	90.786
8	327.334,361 445.729,698	9	327.344,695 445.721,508	13.186
9	327.344,695 445.721,508	1	327.364,731 445.738,55	26.303

\*\* Lungimile segmentelor sunt determinate în planul de proiecție Stereo 70 și sunt rotunjite la 1 milimetru.

\*\*\* Distanța dintre puncte este formată din segmente cumulate ce sunt mai mici decât valoarea 1 milimetru.



**DATE DESPRE IMOBILUL NR. 3122**

Oficiul de Cadastru și Publicitate Imobiliară HUNEDOARA  
Biroul de Cadastru și Publicitate Imobiliară Hateg

**A. Partea I. Descrierea imobilului**

TEREN Extravilan

Adresa: Jud. Hunedoara

Nr. Crt	Nr cadastral Nr. topografic	Suprafața* (mp)	Observații / Referințe
A1		3.600	Sector cadastral:70 Teren neimprejmuit;

**B. Partea II. Proprietari și acte**

Inscrieri privitoare la dreptul de proprietate și alte drepturi reale		Referințe
<b>1 / 19/01/2024</b>		
Act Normativ nr. 7, din 13/03/1996 emis de Parlamentul României;		
B1	Inscrierea posesiei, drept de PROPRIETATE, dobândit prin Lege, cota actuala 1/1 1) NEIDENTIFICAT NEIDENTIFICAT	A1
/		
Act Normativ nr. 7, din 13/03/1996 emis de Parlamentul Romaniei (art.13, alin.14);		
B2	Proprietar neidentificat, rezerva comisiei locale de fond funciar	A1

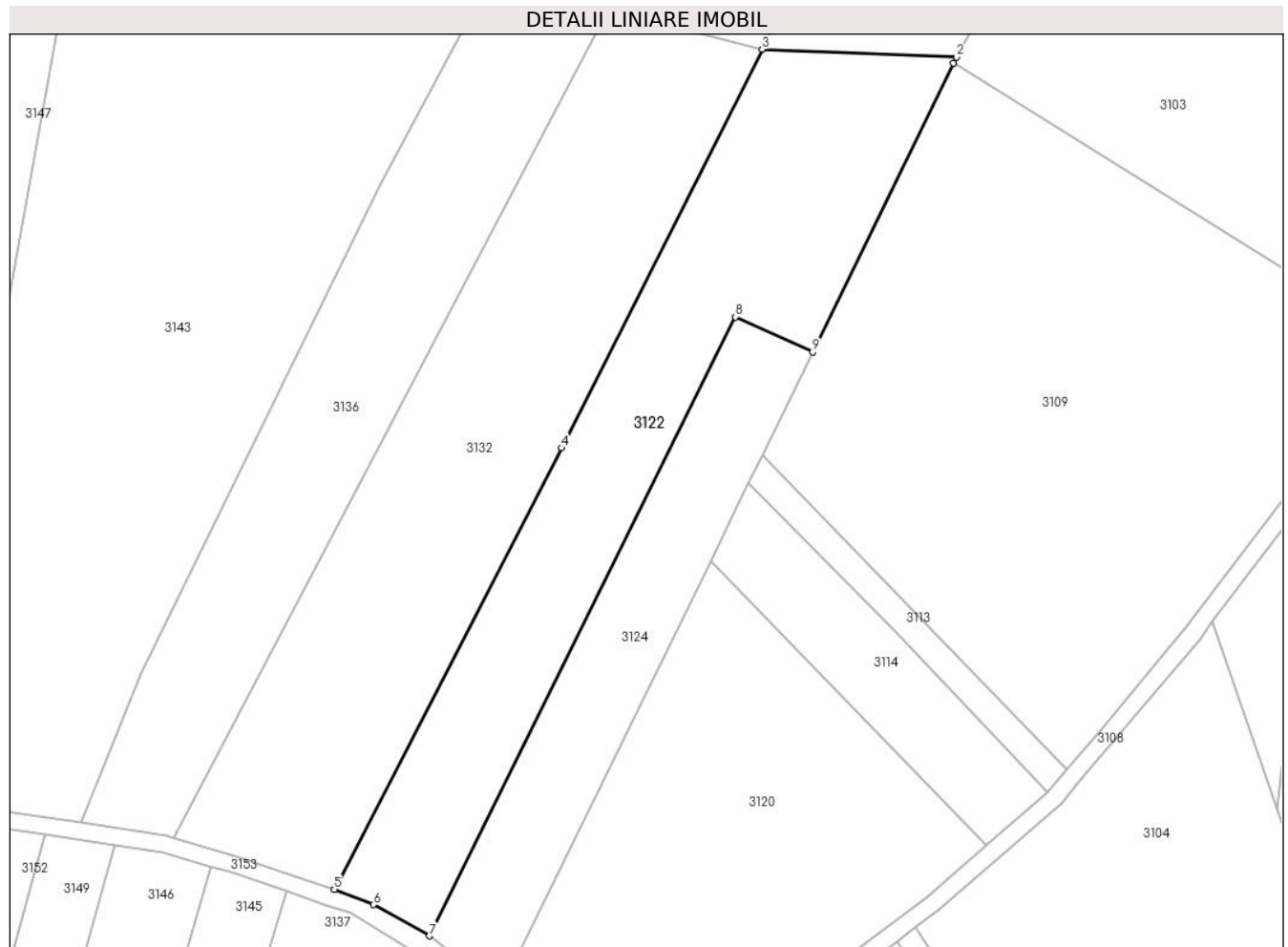
**C. Partea III. SARCINI .**

Inscrieri privind dezmembramintele dreptului de proprietate, drepturi reale de garanție și sarcini	Referințe
NU SUNT	

**Teren**

Nr cadastral	Suprafața (mp)*	Observații / Referințe
	3.600	

\* Suprafața este determinată în planul de proiecție Stereo 70.



**Date referitoare la teren**

Crt	Categorie folosință	Intravilan	Suprafața (mp)	Tarla	Parcelă	Nr. topo	Observații / Referințe
1	faneata	NU	3.600	-	1581/5	-	

**Lungime Segmente**

1) Valorile lungimilor segmentelor sunt obținute din proiecție în plan.

Punct început	X / Y	Punct sfârșit	X / Y	Lungime segment (** (m)
1	327.362,283 446.092,153	2	327.362,783 446.093,177	1.14
2	327.362,783 446.093,177	3	327.329,27 446.094,517	33.54
3	327.329,27 446.094,517	4	327.294,742 446.025,862	76.848
4	327.294,742 446.025,862	5	327.255,566 445.949,863	85.502
5	327.255,566 445.949,863	6	327.262,281 445.947,236	7.211

Punct început	X / Y	Punct sfârşit	X / Y	Lungime segment (** (m)
6	327.262,281 445.947,236	7	327.271,962 445.941,87	11.069
7	327.271,962 445.941,87	8	327.324,668 446.048,437	118.888
8	327.324,668 446.048,437	9	327.337,978 446.042,381	14.623
9	327.337,978 446.042,381	1	327.362,283 446.092,153	55.389

\*\* Lungimile segmentelor sunt determinate în planul de proiecție Stereo 70 și sunt rotunjite la 1 milimetru.

\*\*\* Distanța dintre puncte este formată din segmente cumulate ce sunt mai mici decât valoarea 1 milimetru.



**DATE DESPRE IMOBILUL NR. 3123**

Oficiul de Cadastru și Publicitate Imobiliară HUNEDOARA  
Biroul de Cadastru și Publicitate Imobiliară Hateg

**A. Partea I. Descrierea imobilului**

TEREN Extravilan

Adresa: Jud. Hunedoara

Nr. Crt	Nr cadastral Nr. topografic	Suprafața* (mp)	Observații / Referințe
A1		4.617	Sector cadastral:70 Teren neimprejmuit;

**B. Partea II. Proprietari și acte**

Inscrieri privitoare la dreptul de proprietate și alte drepturi reale		Referințe
<b>1 / 19/01/2024</b>		
Act Administrativ nr. 41568/63, din 04/09/2000 emis de CJPSDPAT HUNEDOARA;		
B1	Intabulare, drept de PROPRIETATE, dobandit prin Reconstituire, cota actuala 1/1 1) STOICONI SIMINIC	A1

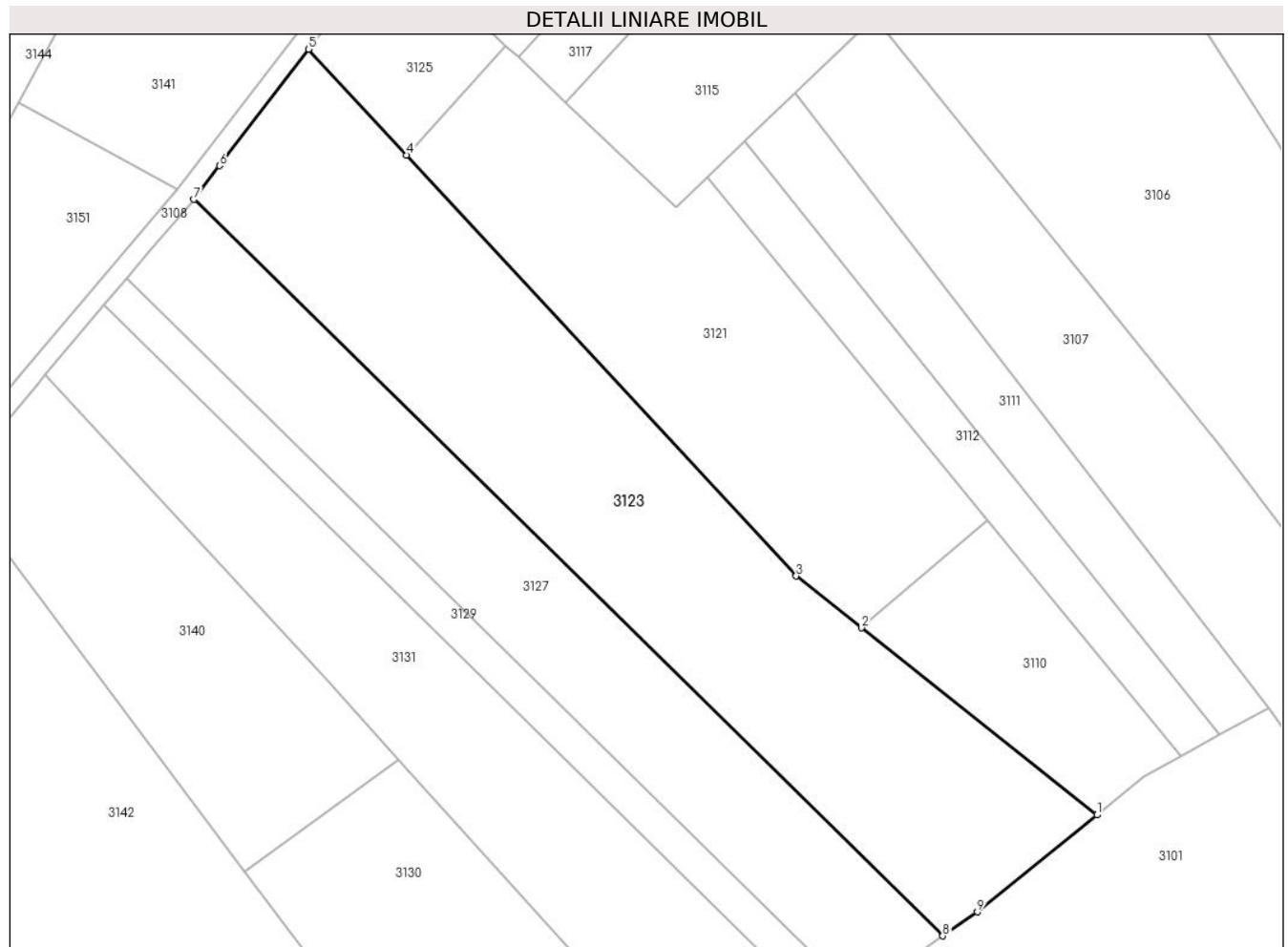
**C. Partea III. SARCINI .**

Inscrieri privind dezmembramintele dreptului de proprietate, drepturi reale de garanție și sarcini	Referințe
NU SUNT	

**Teren**

Nr cadastral	Suprafața (mp)*	Observații / Referințe
	4.617	

\* Suprafața este determinată în planul de proiecție Stereo 70.



**Date referitoare la teren**

Crt	Categorie folosință	Intravilan	Suprafața (mp)	Tarla	Parcelă	Nr. topo	Observații / Referințe
1	faneata	NU	4.617	152	1550/21	-	

**Lungime Segmente**

1) Valorile lungimilor segmentelor sunt obținute din proiecție în plan.

Punct început	X / Y	Punct sfârșit	X / Y	Lungime segment (** (m)
1	327.381,959 445.691,904	2	327.344,695 445.721,508	47.592
2	327.344,695 445.721,508	3	327.334,361 445.729,698	13.186
3	327.334,361 445.729,698	4	327.272,659 445.796,293	90.786
4	327.272,659 445.796,293	5	327.257,146 445.813,037	22.826
5	327.257,146 445.813,037	6	327.243,066 445.794,599	23.199



Punct început	X / Y	Punct sfârşit	X / Y	Lungime segment (** (m)
6	327.243,066 445.794,599	7	327.239,017 445.789,297	6.671
7	327.239,017 445.789,297	8	327.357,563 445.672,771	166.227
8	327.357,563 445.672,771	9	327.363,022 445.676,565	6.648
9	327.363,022 445.676,565	1	327.381,959 445.691,904	24.37

\*\* Lungimile segmentelor sunt determinate în planul de proiecție Stereo 70 și sunt rotunjite la 1 milimetru.

\*\*\* Distanța dintre puncte este formată din segmente cumulate ce sunt mai mici decât valoarea 1 milimetru.



**DATE DESPRE IMOBILUL NR. 3124**

Oficiul de Cadastru și Publicitate Imobiliară HUNEDOARA  
Biroul de Cadastru și Publicitate Imobiliară Hateg

**A. Partea I. Descrierea imobilului**

TEREN Extravilan

Adresa: Jud. Hunedoara

Nr. Crt	Nr cadastral Nr. topografic	Suprafața* (mp)	Observații / Referințe
A1		1.800	Sector cadastral:70 Teren neimprijmuit;

**B. Partea II. Proprietari și acte**

Inscrieri privitoare la dreptul de proprietate și alte drepturi reale	Referințe
<b>1 / 19/01/2024</b>	
Act Administrativ nr. 41410/79, din 07/10/1997 emis de CJPSDPAT HUNEDOARA;	
B1	A1
Intabulare, drept de PROPRIETATE, dobandit prin Reconstituire, cota actuala 1/1 1) SUCIU IANĂS DEFUNCT:Da	

**C. Partea III. SARCINI .**

Inscrieri privind dezmembramintele dreptului de proprietate, drepturi reale de garanție și sarcini	Referințe
NU SUNT	

**Teren**

Nr cadastral	Suprafața (mp)*	Observații / Referințe
	1.800	

\* Suprafața este determinată în planul de proiecție Stereo 70.



**Date referitoare la teren**

Crt	Categorie folosință	Intravilan	Suprafața (mp)	Tarla	Parcelă	Nr. topo	Observații / Referințe
1	faneata	NU	1.800	153	1581/6	-	

**Lungime Segmente**

1) Valorile lungimilor segmentelor sunt obținute din proiecție în plan.

Punct început	X / Y	Punct sfârșit	X / Y	Lungime segment (** (m)
1	327.329,301 446.024,61	2	327.337,978 446.042,381	19.776
2	327.337,978 446.042,381	3	327.324,668 446.048,437	14.623
3	327.324,668 446.048,437	4	327.271,962 445.941,87	118.888
4	327.271,962 445.941,87	5	327.284,256 445.932,366	15.539
5	327.284,256 445.932,366	6	327.287,567 445.939,146	7.545

Punct început	X / Y	Punct sfârşit	X / Y	Lungime segment (** (m)
6	327.287,567 445.939,146	7	327.320,398 446.006,38	74.822
7	327.320,398 446.006,38	8	327.326,946 446.019,789	14.922
8	327.326,946 446.019,789	1	327.329,301 446.024,61	5.365

\*\* Lungimile segmentelor sunt determinate în planul de proiecţie Stereo 70 şi sunt rotunjite la 1 milimetru.

\*\*\* Distanţa dintre puncte este formată din segmente cumulate ce sunt mai mici decât valoarea 1 milimetru.



**DATE DESPRE IMOBILUL NR. 3125**

Oficiul de Cadastru și Publicitate Imobiliară HUNEDOARA  
Biroul de Cadastru și Publicitate Imobiliară Hateg

**A. Partea I. Descrierea imobilului**

TEREN Extravilan

Adresa: Jud. Hunedoara

Nr. Crt	Nr cadastral Nr. topografic	Suprafața* (mp)	Observații / Referințe
A1		2.412	Sector cadastral:70 Teren neimprejmut;

**B. Partea II. Proprietari și acte**

Inscrieri privitoare la dreptul de proprietate și alte drepturi reale		Referințe
<b>1 / 19/01/2024</b>		
Act Normativ nr. 7, din 13/03/1996 emis de Parlamentul României;		
B1	Inscrierea posesiei, drept de PROPRIETATE, dobândit prin Lege, cota actuala 1/1 1) NEIDENTIFICAT NEIDENTIFICAT	A1
/		
Act Normativ nr. 7, din 13/03/1996 emis de Parlamentul Romaniei (art.13, alin.14);		
B2	Proprietar neidentificat, rezerva comisiei locale de fond funciar	A1

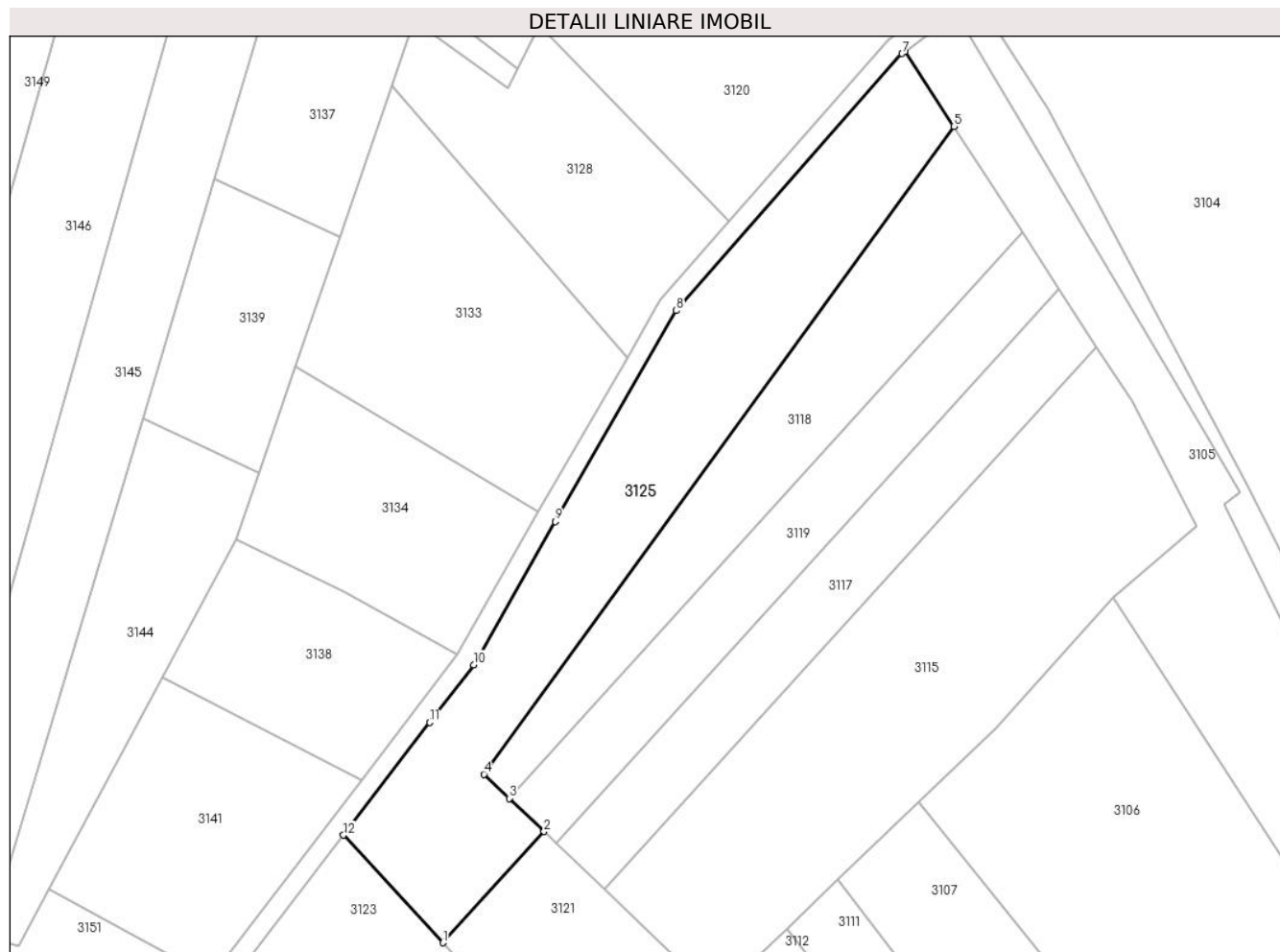
**C. Partea III. SARCINI .**

Inscrieri privind dezmembramintele dreptului de proprietate, drepturi reale de garanție și sarcini	Referințe
NU SUNT	

**Teren**

Nr cadastral	Suprafața (mp)*	Observații / Referințe
	2.412	

\* Suprafața este determinată în planul de proiecție Stereo 70.



**Date referitoare la teren**

Crt	Categorie folosință	Intravilan	Suprafața (mp)	Tarla	Parcelă	Nr. topo	Observații / Referințe
1	faneata	NU	2.412	-	-	-	

**Lungime Segmente**

1) Valorile lungimilor segmentelor sunt obținute din proiecție în plan.

Punct început	X / Y	Punct sfârșit	X / Y	Lungime segment (** (m)
1	327.272,659 445.796,293	2	327.288,39 445.813,594	23.384
2	327.288,39 445.813,594	3	327.282,954 445.818,772	7.507
3	327.282,954 445.818,772	4	327.279,009 445.822,531	5.449
4	327.279,009 445.822,531	5	327.352,237 445.923,357	124.612
5	327.352,237 445.923,357	6	327.344,643 445.935,051	13.943



Punct început	X / Y	Punct sfârşit	X / Y	Lungime segment (** (m)
6	327.344,643 445.935,051	7	327.344,189 445.934,712	0.567
7	327.344,189 445.934,712	8	327.309,008 445.894,71	53.272
8	327.309,008 445.894,71	9	327.290,129 445.861,863	37.886
9	327.290,129 445.861,863	10	327.277,397 445.839,558	25.683
10	327.277,397 445.839,558	11	327.270,549 445.830,59	11.284
11	327.270,549 445.830,59	12	327.257,146 445.813,037	22.085
12	327.257,146 445.813,037	1	327.272,659 445.796,293	22.826

\*\* Lungimile segmentelor sunt determinate în planul de proiecţie Stereo 70 şi sunt rotunjite la 1 milimetru.

\*\*\* Distanţa dintre puncte este formată din segmente cumulate ce sunt mai mici decât valoarea 1 milimetru.



**DATE DESPRE IMOBILUL NR. 3126**

Oficiul de Cadastru și Publicitate Imobiliară HUNEDOARA  
Biroul de Cadastru și Publicitate Imobiliară Hateg

**A. Partea I. Descrierea imobilului**

TEREN Extravilan

Adresa: Jud. Hunedoara

Nr. Crt	Nr cadastral Nr. topografic	Suprafața* (mp)	Observații / Referințe
A1		1.829	Sector cadastral:70 Teren neimprejmuit;

**B. Partea II. Proprietari și acte**

Inscrieri privitoare la dreptul de proprietate și alte drepturi reale		Referințe
/		
Act Normativ nr. 7, din 13/03/1996 emis de Parlamentul României;		
B1	Inscrierea posesiei, drept de PROPRIETATE, dobândit prin Lege, cota actuala 1/1 1) NEIDENTIFICAT NEIDENTIFICAT	A1
Act Normativ nr. 7, din 13/03/1996 emis de Parlamentul Romaniei ( Art.13, alin 15);		
B2	Se notează mențiunea de proprietar neidentificat	A1

**C. Partea III. SARCINI .**

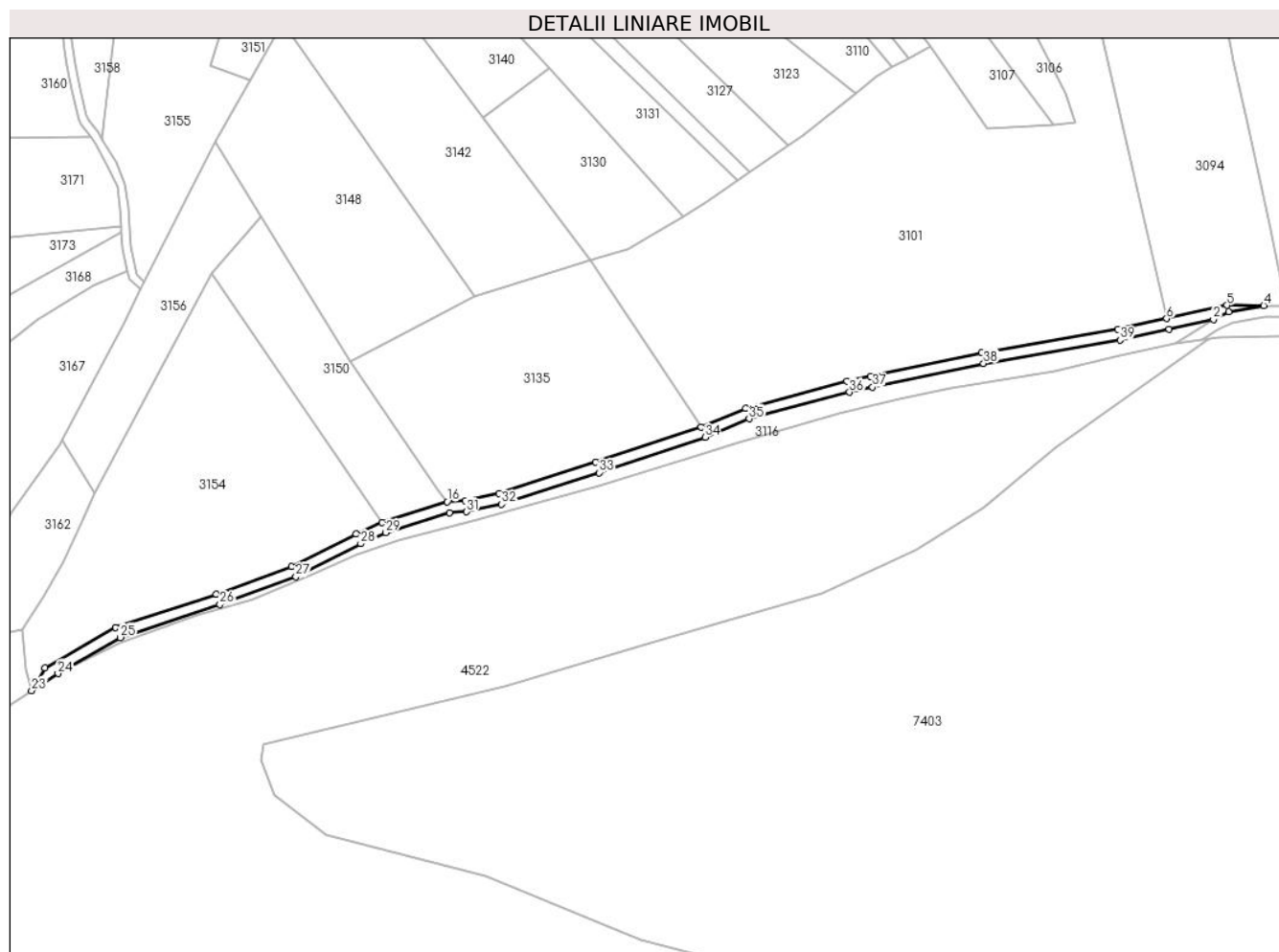
Inscrieri privind dezmembramintele dreptului de proprietate, drepturi reale de garanție și sarcini	Referințe
NU SUNT	

## Anexa Nr. 1 La Partea I

## Teren

Nr cadastral	Suprafața (mp)*	Observații / Referințe
	1.829	

\* Suprafața este determinată în planul de proiecție Stereo 70.



## Date referitoare la teren

Crt	Categorie folosință	Intravilan	Suprafața (mp)	Tarla	Parcelă	Nr. topo	Observații / Referințe
1	drum	NU	1.829	-	-	-	

## Lungime Segmente

1) Valorile lungimilor segmentelor sunt obținute din proiecție în plan.

Punct început	X / Y	Punct sfârșit	X / Y	Lungime segment (** (m)
1	327.495,657 445.606,35	2	327.511,743 445.609,872	16.467
3	327.517,243 445.612,644	4	327.529,973 445.614,922	12.932
5	327.516,646 445.615,04	6	327.494,801 445.610,257	22.362
7	327.477,174 445.606,398	8	327.427,707 445.597,888	50.194
9	327.387,433 445.589,293	10	327.378,945 445.587,481	8.679

Punct început	X / Y	Punct sfârșit	X / Y	Lungime segment (** (m)
2	327.511,743 445.609,872	3	327.517,243 445.612,644	6.159
4	327.529,973 445.614,922	5	327.516,646 445.615,04	13.328
6	327.494,801 445.610,257	7	327.477,174 445.606,398	18.044
8	327.427,707 445.597,888	9	327.387,433 445.589,293	41.181
10	327.378,945 445.587,481	11	327.342,252 445.577,719	37.969

Punct început	X / Y	Punct sfârşit	X / Y	Lungime segment (** (m)
11	327.342,252 445.577,719	12	327.326,16 445.570,981	17.446
13	327.287,882 445.558,223	14	327.252,826 445.546,83	36.861
15	327.240,657 445.544,276	16	327.234,185 445.543,956	6.48
17	327.210,532 445.536,453	18	327.201,124 445.532,34	10.268
19	327.177,71 445.520,484	20	327.150,498 445.510,44	29.006
21	327.114,047 445.498,418	22	327.088,426 445.483,728	29.534
23	327.083,586 445.475,517	24	327.093,104 445.481,74	11.372
25	327.115,685 445.494,746	26	327.151,817 445.506,663	38.047
27	327.179,312 445.516,811	28	327.202,83 445.528,72	26.361
29	327.211,942 445.532,704	30	327.234,9 445.539,986	24.085
31	327.241,17 445.540,297	32	327.253,858 445.542,96	12.964
33	327.289,133 445.554,423	34	327.327,566 445.567,234	40.512
35	327.343,544 445.573,924	36	327.379,877 445.583,59	37.597
37	327.388,268 445.585,381	38	327.428,464 445.593,959	41.101
39	327.477,942 445.602,472	1	327.495,657 445.606,35	18.135

Punct început	X / Y	Punct sfârşit	X / Y	Lungime segment (** (m)
12	327.326,16 445.570,981	13	327.287,882 445.558,223	40.348
14	327.252,826 445.546,83	15	327.240,657 445.544,276	12.434
16	327.234,185 445.543,956	17	327.210,532 445.536,453	24.815
18	327.201,124 445.532,34	19	327.177,71 445.520,484	26.245
20	327.150,498 445.510,44	21	327.114,047 445.498,418	38.382
22	327.088,426 445.483,728	23	327.083,586 445.475,517	9.531
24	327.093,104 445.481,74	25	327.115,685 445.494,746	26.059
26	327.151,817 445.506,663	27	327.179,312 445.516,811	29.308
28	327.202,83 445.528,72	29	327.211,942 445.532,704	9.945
30	327.234,9 445.539,986	31	327.241,17 445.540,297	6.278
32	327.253,858 445.542,96	33	327.289,133 445.554,423	37.091
34	327.327,566 445.567,234	35	327.343,544 445.573,924	17.322
36	327.379,877 445.583,59	37	327.388,268 445.585,381	8.58
38	327.428,464 445.593,959	39	327.477,942 445.602,472	50.205

\*\* Lungimile segmentelor sunt determinate în planul de proiecție Stereo 70 și sunt rotunjite la 1 milimetru.

\*\*\* Distanța dintre puncte este formată din segmente cumulate ce sunt mai mici decât valoarea 1 milimetru.



**DATE DESPRE IMOBILUL NR. 3127**

Oficiul de Cadastru și Publicitate Imobiliară HUNEDOARA  
Biroul de Cadastru și Publicitate Imobiliară Hateg

**A. Partea I. Descrierea imobilului**

TEREN Extravilan

Adresa: Jud. Hunedoara

Nr. Crt	Nr cadastral Nr. topografic	Suprafața* (mp)	Observații / Referințe
A1		2.680	Sector cadastral:70 Teren neimprejmuit;

**B. Partea II. Proprietari și acte**

Inscrieri privitoare la dreptul de proprietate și alte drepturi reale		Referințe
<b>1 / 19/01/2024</b>		
Act Administrativ nr. 24501/39, din 07/06/2002 emis de CJPSDPAT HUNEDOARA;		
B1	Intabulare, drept de PROPRIETATE, dobandit prin Reconstituire, cota actuala 1/1	A1
	1) MIHAILONI IOAN DEFUNCT:Da 2) MIHAILONI IOANA	

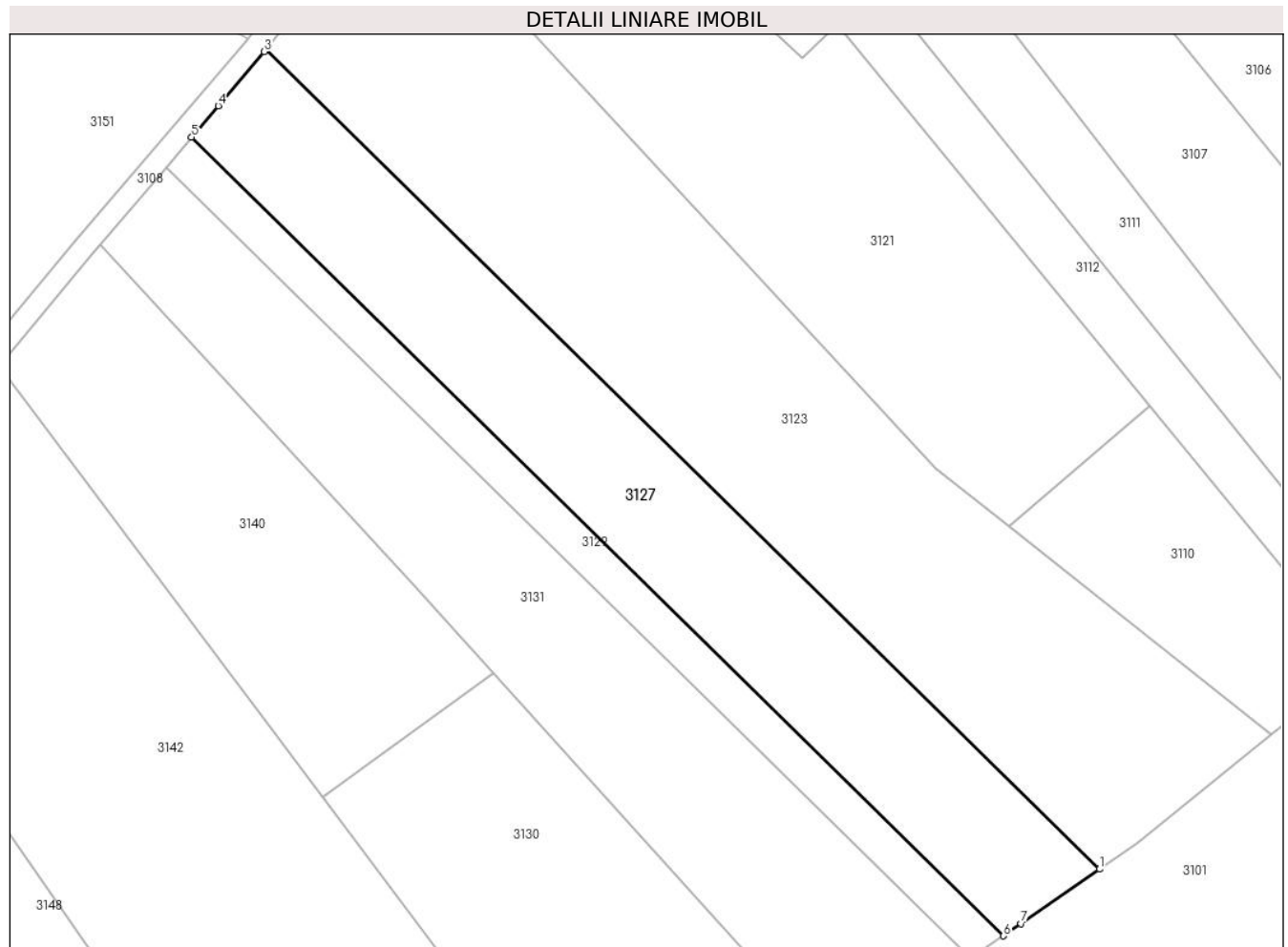
**C. Partea III. SARCINI .**

Inscrieri privind dezmembramintele dreptului de proprietate, drepturi reale de garanție și sarcini	Referințe
NU SUNT	

**Teren**

Nr cadastral	Suprafața (mp)*	Observații / Referințe
	2.680	

\* Suprafața este determinată în planul de proiecție Stereo 70.



**Date referitoare la teren**

Crt	Categorie folosință	Intra vilan	Suprafața (mp)	Tarla	Parcelă	Nr. topo	Observații / Referințe
1	faneata	NU	2.680	152	1550/22	-	

**Lungime Segmente**

1) Valorile lungimilor segmentelor sunt obținute din proiecție în plan.

Punct început	X / Y	Punct sfârșit	X / Y	Lungime segment (** (m)
1	327.357,563 445.672,771	2	327.239,017 445.789,297	166.227
2	327.239,017 445.789,297	3	327.238,77 445.788,973	0.407
3	327.238,77 445.788,973	4	327.232,216 445.781,272	10.112
4	327.232,216 445.781,272	5	327.228,419 445.776,811	5.858
5	327.228,419 445.776,811	6	327.343,915 445.663,284	161.95



Punct început	X / Y	Punct sfârşit	X / Y	Lungime segment (** (m)
6	327.343,915 445.663,284	7	327.346,422 445.665,027	3.053
7	327.346,422 445.665,027	1	327.357,563 445.672,771	13.568

\*\* Lungimile segmentelor sunt determinate în planul de proiecție Stereo 70 și sunt rotunjite la 1 milimetru.

\*\*\* Distanța dintre puncte este formată din segmente cumulate ce sunt mai mici decât valoarea 1 milimetru.



**DATE DESPRE IMOBILUL NR. 3128**

Oficiul de Cadastru și Publicitate Imobiliară HUNEDOARA  
Biroul de Cadastru și Publicitate Imobiliară Hateg

**A. Partea I. Descrierea imobilului**

TEREN Extravilan

Adresa: Jud. Hunedoara

Nr. Crt	Nr cadastral Nr. topografic	Suprafața* (mp)	Observații / Referințe
A1		1.200	Sector cadastral:70 Teren neimprejmuit;

**B. Partea II. Proprietari și acte**

Inscrieri privitoare la dreptul de proprietate și alte drepturi reale		Referințe
<b>1 / 19/01/2024</b>		
Act Normativ nr. 7, din 13/03/1996 emis de Parlamentul României;		
B1	Inscrierea posesiei, drept de PROPRIETATE, dobândit prin Lege, cota actuala 1/1 1) NEIDENTIFICAT NEIDENTIFICAT	A1
/		
Act Normativ nr. 7, din 13/03/1996 emis de Parlamentul Romaniei (art.13, alin.14);		
B2	Proprietar neidentificat, rezerva comisiei locale de fond funciar	A1

**C. Partea III. SARCINI .**

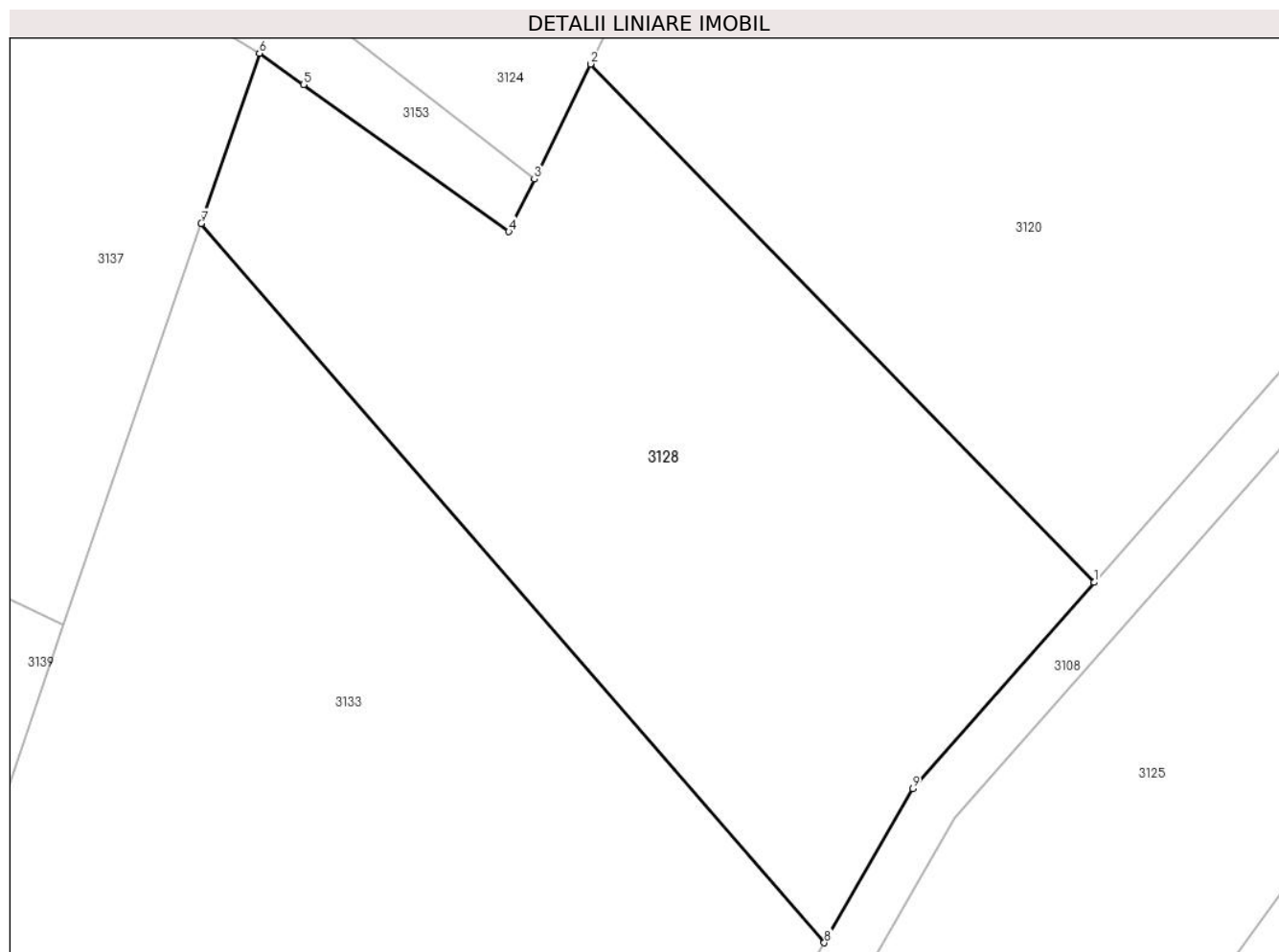
Inscrieri privind dezmembramintele dreptului de proprietate, drepturi reale de garanție și sarcini	Referințe
NU SUNT	

## Anexa Nr. 1 La Partea I

## Teren

Nr cadastral	Suprafața (mp)*	Observații / Referințe
	1.200	

\* Suprafața este determinată în planul de proiecție Stereo 70.



## Date referitoare la teren

Crt	Categorie folosință	Intra vilan	Suprafața (mp)	Tarla	Parcelă	Nr. topo	Observații / Referințe
1	faneata	NU	1.200	-	1579/8	-	

## Lungime Segmente

1) Valorile lungimilor segmentelor sunt obținute din proiecție în plan.

Punct început	X / Y	Punct sfârșit	X / Y	Lungime segment (** (m)
1	327.317,244 445.908,617	2	327.287,567 445.939,146	42.576
2	327.287,567 445.939,146	3	327.284,256 445.932,366	7.545
3	327.284,256 445.932,366	4	327.282,744 445.929,27	3.445
4	327.282,744 445.929,27	5	327.270,648 445.937,925	14.874
5	327.270,648 445.937,925	6	327.268,052 445.939,782	3.192

Punct început	X / Y	Punct sfârşit	X / Y	Lungime segment (** (m)
6	327.268,052 445.939,782	7	327.264,619 445.929,759	10.595
7	327.264,619 445.929,759	8	327.301,341 445.887,392	56.067
8	327.301,341 445.887,392	9	327.306,556 445.896,466	10.466
9	327.306,556 445.896,466	1	327.317,244 445.908,617	16.183

\*\* Lungimile segmentelor sunt determinate în planul de proiecție Stereo 70 și sunt rotunjite la 1 milimetru.

\*\*\* Distanța dintre puncte este formată din segmente cumulate ce sunt mai mici decât valoarea 1 milimetru.



**DATE DESPRE IMOBILUL NR. 3129**

Oficiul de Cadastru și Publicitate Imobiliară HUNEDOARA  
Biroul de Cadastru și Publicitate Imobiliară Hateg

**A. Partea I. Descrierea imobilului**

TEREN Extravilan

Adresa: Jud. Hunedoara

Nr. Crt	Nr cadastral Nr. topografic	Suprafața* (mp)	Observații / Referințe
A1		900	Sector cadastral:70 Teren neimprejmuit;

**B. Partea II. Proprietari și acte**

Inscrieri privitoare la dreptul de proprietate și alte drepturi reale	Referințe
<b>1 / 19/01/2024</b>	
Act Administrativ nr. 41410/81, din 07/10/1997 emis de CJPSDPAT HUNEDOARA;	
B1	A1
Intabulare, drept de PROPRIETATE, dobandit prin Reconstituire, cota actuala 1/1	
1) VASIONI VALER DEFUNCT:Da	

**C. Partea III. SARCINI .**

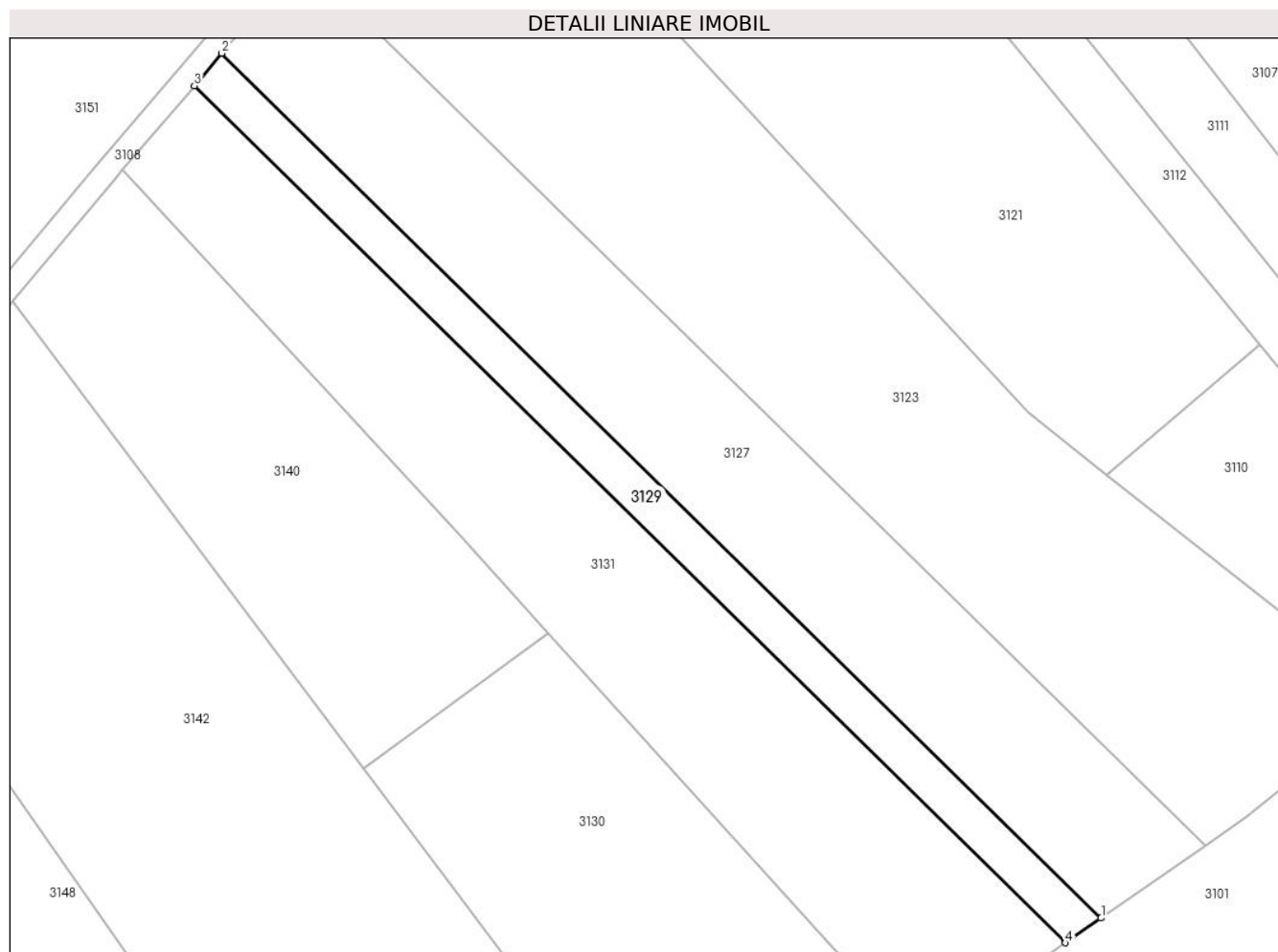
Inscrieri privind dezmembramintele dreptului de proprietate, drepturi reale de garanție și sarcini	Referințe
NU SUNT	

## Anexa Nr. 1 La Partea I

## Teren

Nr cadastral	Suprafața (mp)*	Observații / Referințe
	900	

\* Suprafața este determinată în planul de proiecție Stereo 70.



## Date referitoare la teren

Crt	Categorie folosință	Intravilan	Suprafața (mp)	Tarla	Parcelă	Nr. topo	Observații / Referințe
1	faneata	NU	900	152	1550/23	-	

## Lungime Segmente

1) Valorile lungimilor segmentelor sunt obținute din proiecție în plan.

Punct început	X / Y	Punct sfârșit	X / Y	Lungime segment (** (m)
1	327.343,915 445.663,284	2	327.228,419 445.776,811	161.95
2	327.228,419 445.776,811	3	327.224,792 445.772,549	5.596
3	327.224,792 445.772,549	4	327.339,25 445.660,041	160.495
4	327.339,25 445.660,041	1	327.343,915 445.663,284	5.681

\*\* Lungimile segmentelor sunt determinate în planul de proiecție Stereo 70 și sunt rotunjite la 1 milimetru.



**\*\*\* Distanţa dintre puncte este formată din segmente cumulate ce sunt mai mici decât valoarea 1 milimetru.**



**DATE DESPRE IMOBILUL NR. 3130**

Oficiul de Cadastru și Publicitate Imobiliară HUNEDOARA  
Biroul de Cadastru și Publicitate Imobiliară Hateg

**A. Partea I. Descrierea imobilului**

TEREN Extravilan

Adresa: Jud. Hunedoara

Nr. Crt	Nr cadastral Nr. topografic	Suprafața* (mp)	Observații / Referințe
A1		2.300	Sector cadastral:70 Teren neimprejmuit;

**B. Partea II. Proprietari și acte**

Inscrieri privitoare la dreptul de proprietate și alte drepturi reale		Referințe
<b>1 / 19/01/2024</b>		
Act Administrativ nr. 91054/137, din 08/05/2003 emis de CJPSDPAT HUNEDOARA;		
B1	Intabulare, drept de PROPRIETATE, dobandit prin Reconstituire, cota actuala 1/1 1) DUMONI DORICA	A1

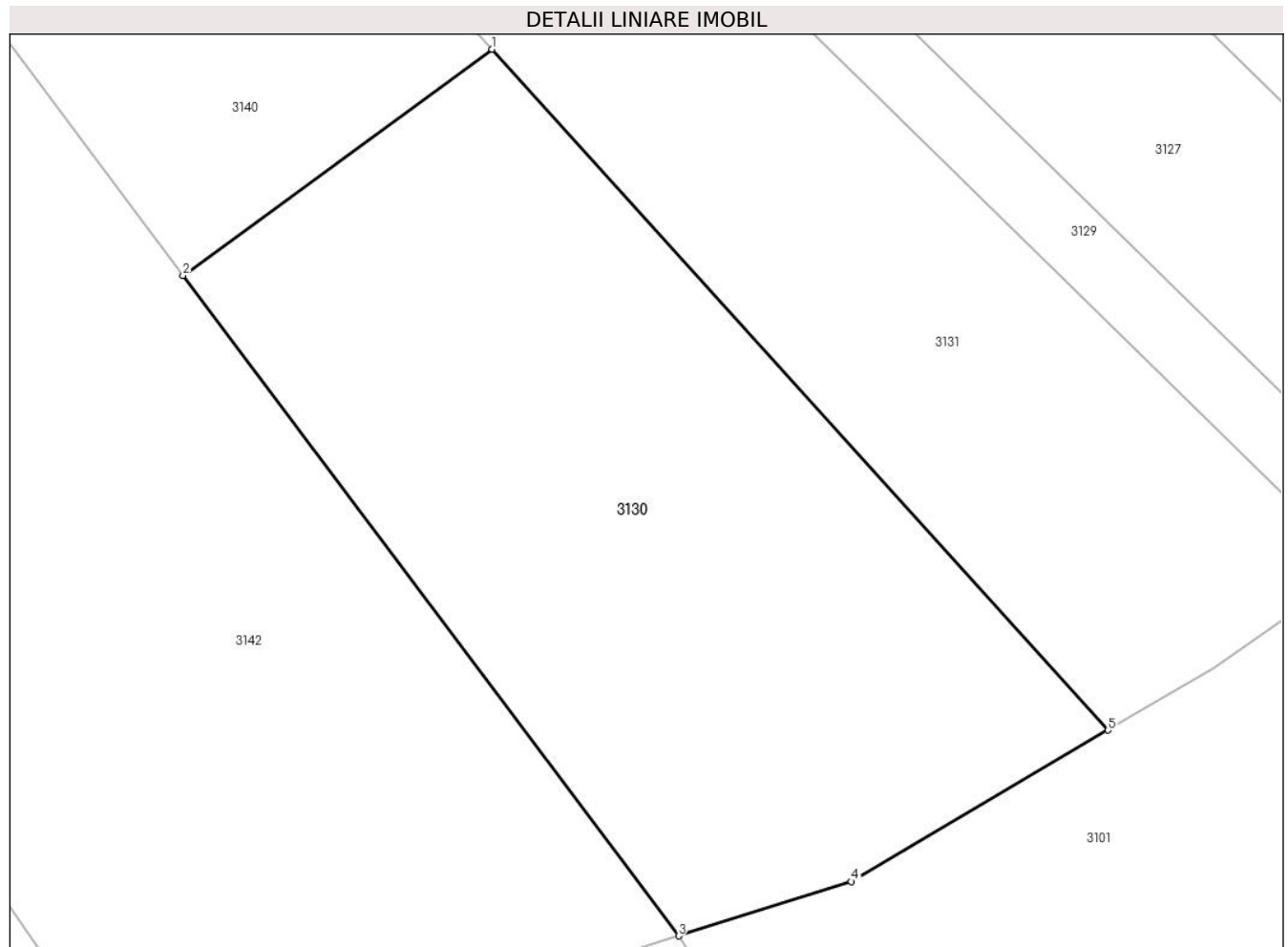
**C. Partea III. SARCINI .**

Inscrieri privind dezmembramintele dreptului de proprietate, drepturi reale de garanție și sarcini	Referințe
NU SUNT	

**Teren**

Nr cadastral	Suprafața (mp)*	Observații / Referințe
	2.300	

\* Suprafața este determinată în planul de proiecție Stereo 70.



**Date referitoare la teren**

Crt	Categorie folosință	Intravilan	Suprafața (mp)	Tarla	Parcelă	Nr. topo	Observații / Referințe
1	padure	NU	2.300	152	1550/25	-	

**Lungime Segmente**

1) Valorile lungimilor segmentelor sunt obținute din proiecție în plan.

Punct început	X / Y	Punct sfârșit	X / Y	Lungime segment (** (m)
1	327.271,331 445.700,717	2	327.247,075 445.682,977	30.051
2	327.247,075 445.682,977	3	327.285,97 445.631,196	64.762
3	327.285,97 445.631,196	4	327.299,509 445.635,455	14.193
4	327.299,509 445.635,455	5	327.319,676 445.647,319	23.398
5	327.319,676 445.647,319	1	327.271,331 445.700,717	72.032

**\*\* Lungimile segmentelor sunt determinate în planul de proiecție Stereo 70 și sunt rotunjite la 1 milimetru.**

**\*\*\* Distanța dintre puncte este formată din segmente cumulate ce sunt mai mici decât valoarea 1 milimetru.**



**DATE DESPRE IMOBILUL NR. 3131**

Oficiul de Cadastru și Publicitate Imobiliară HUNEDOARA  
Biroul de Cadastru și Publicitate Imobiliară Hateg

**A. Partea I. Descrierea imobilului**

TEREN Extravilan

Adresa: Jud. Hunedoara

Nr. Crt	Nr cadastral Nr. topografic	Suprafața* (mp)	Observații / Referințe
A1	60171	2.918	Sector cadastral:70 Teren neimprejmuit;

**B. Partea II. Proprietari și acte**

Inscrieri privitoare la dreptul de proprietate și alte drepturi reale		Referințe
<b>10562 / 28/10/2011</b>		
Act Notarial nr. 2540, din 27/10/2011 emis de NP LUPULESCU CATALIN MARIUS;		
B1	Intabulare, drept de PROPRIETATEcu titlu cumparare, dobandit prin Conventie, cota actuala 1/1, cota initiala 1/1 1) CIONOIU GHEORGHE, si sotia 2) CIONOIU MICHAELA-DIANA, bun comun	A1

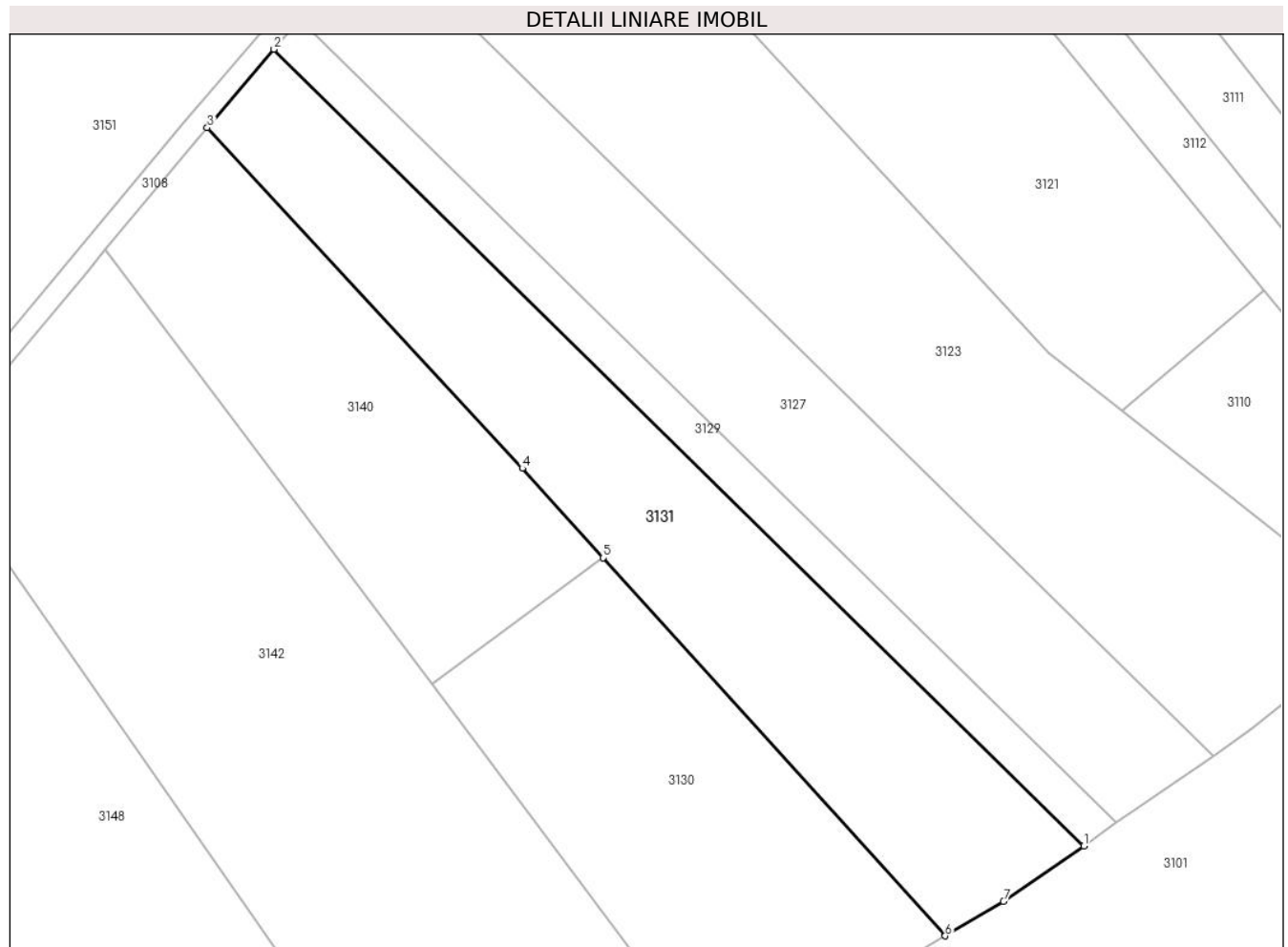
**C. Partea III. SARCINI .**

Inscrieri privind dezmembramintele dreptului de proprietate, drepturi reale de garanție și sarcini	Referințe
NU SUNT	

**Teren**

Nr cadastral	Suprafața (mp)*	Observații / Referințe
60171	2.918	

\* Suprafața este determinată în planul de proiecție Stereo 70.



**Date referitoare la teren**

Crt	Categorie folosință	Intravilan	Suprafața (mp)	Tarla	Parcelă	Nr. topo	Observații / Referințe
1	faneata	NU	2.918	152	1550/24	-	

**Lungime Segmente**

1) Valorile lungimilor segmentelor sunt obținute din proiecție în plan.

Punct început	X / Y	Punct sfârșit	X / Y	Lungime segment (** (m)
1	327.339,25 445.660,041	2	327.224,792 445.772,549	160.495
2	327.224,792 445.772,549	3	327.215,362 445.761,469	14.55
3	327.215,362 445.761,469	4	327.259,893 445.713,35	65.563
4	327.259,893 445.713,35	5	327.271,331 445.700,717	17.042
5	327.271,331 445.700,717	6	327.319,676 445.647,319	72.032



Punct început	X / Y	Punct sfârşit	X / Y	Lungime segment (** (m)
6	327.319,676 445.647,319	7	327.327,938 445.652,179	9.585
7	327.327,938 445.652,179	1	327.339,25 445.660,041	13.776

\*\* Lungimile segmentelor sunt determinate în planul de proiecție Stereo 70 și sunt rotunjite la 1 milimetru.

\*\*\* Distanța dintre puncte este formată din segmente cumulate ce sunt mai mici decât valoarea 1 milimetru.



**DATE DESPRE IMOBILUL NR. 3132**

Oficiul de Cadastru și Publicitate Imobiliară HUNEDOARA  
Biroul de Cadastru și Publicitate Imobiliară Hateg

**A. Partea I. Descrierea imobilului**

TEREN Extravilan

Adresa: Jud. Hunedoara

Nr. Crt	Nr cadastral Nr. topografic	Suprafața* (mp)	Observații / Referințe
A1		4.500	Sector cadastral:70 Teren neimprejmuit;

**B. Partea II. Proprietari și acte**

Inscrieri privitoare la dreptul de proprietate și alte drepturi reale		Referințe
<b>1 / 19/01/2024</b>		
Act Administrativ nr. 41410/18, din 10/04/1997 emis de CJPSDPAT HUNEDOARA;		
B1	Intabulare, drept de PROPRIETATE, dobandit prin Reconstituire, cota actuala 1/1 1) TOTEȘTEAN MARIOARA	A1

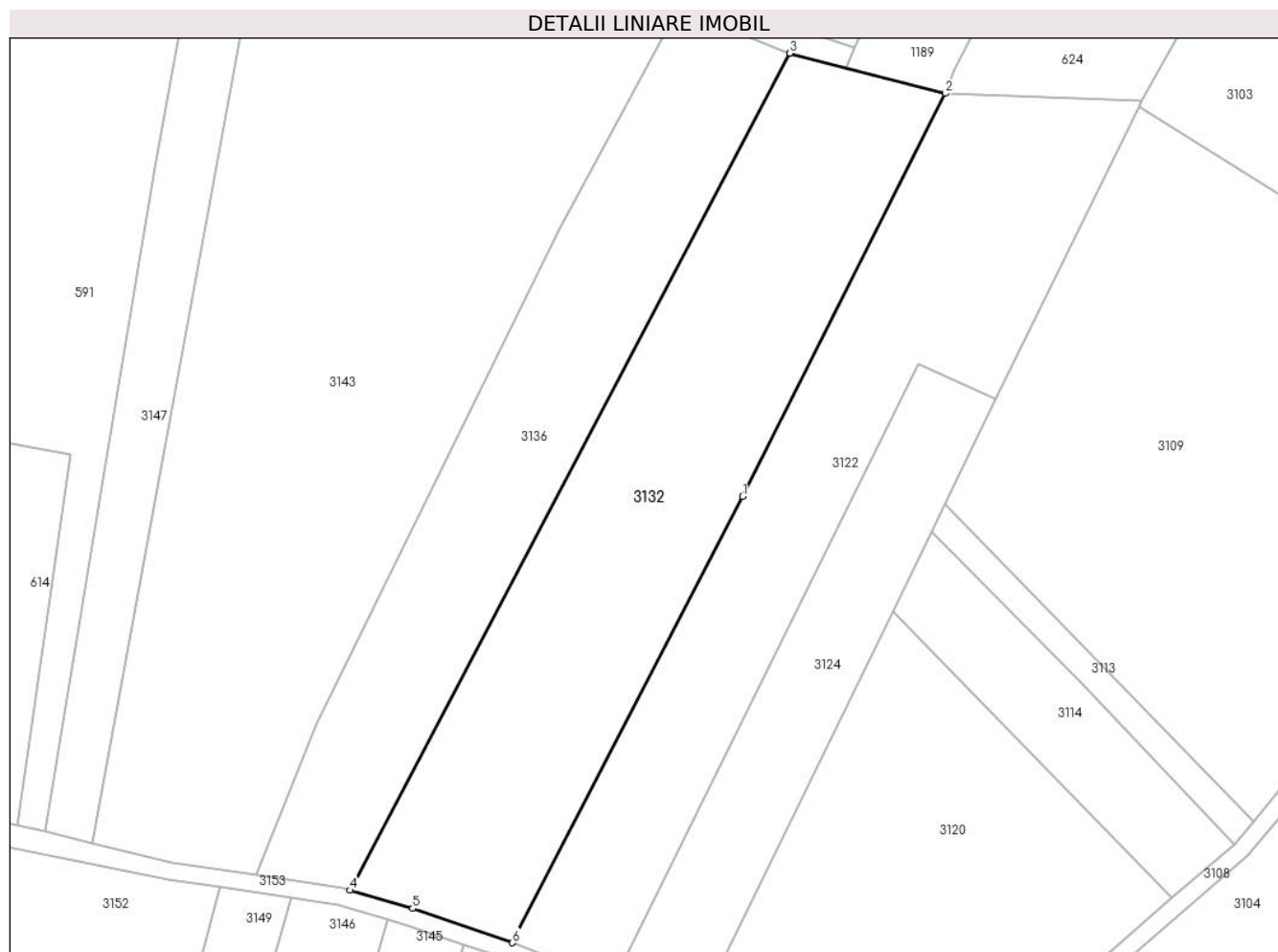
**C. Partea III. SARCINI .**

Inscrieri privind dezmembramintele dreptului de proprietate, drepturi reale de garanție și sarcini	Referințe
NU SUNT	

### Teren

Nr cadastral	Suprafața (mp)*	Observații / Referințe
	4.500	

\* Suprafața este determinată în planul de proiecție Stereo 70.



### Date referitoare la teren

Crt	Categorie folosință	Intravilan	Suprafața (mp)	Tarla	Parcelă	Nr. topo	Observații / Referințe
1	arabil	NU	4.500	153	1581/4	-	

### Lungime Segmente

1) Valorile lungimilor segmentelor sunt obținute din proiecție în plan.

Punct început	X / Y	Punct sfârșit	X / Y	Lungime segment (** (m)
1	327.294,742 446.025,862	2	327.329,27 446.094,517	76.848
2	327.329,27 446.094,517	3	327.302,811 446.101,359	27.329
3	327.302,811 446.101,359	4	327.227,91 445.958,809	161.03
4	327.227,91 445.958,809	5	327.238,527 445.955,708	11.061
5	327.238,527 445.955,708	6	327.255,566 445.949,863	18.014

Punct început	X / Y	Punct sfârşit	X / Y	Lungime segment (** (m)
6	327.255,566 445.949,863	1	327.294,742 446.025,862	85.502

\*\* Lungimile segmentelor sunt determinate în planul de proiecţie Stereo 70 şi sunt rotunjite la 1 milimetru.

\*\*\* Distanţa dintre puncte este formată din segmente cumulate ce sunt mai mici decât valoarea 1 milimetru.



**DATE DESPRE IMOBILUL NR. 3133**

Oficiul de Cadastru și Publicitate Imobiliară HUNEDOARA  
Biroul de Cadastru și Publicitate Imobiliară Hateg

**A. Partea I. Descrierea imobilului**

TEREN Extravilan

Adresa: Jud. Hunedoara

Nr. Crt	Nr cadastral Nr. topografic	Suprafața* (mp)	Observații / Referințe
A1		1.732	Sector cadastral:70 Teren neimprejmut;

**B. Partea II. Proprietari și acte**

Inscrieri privitoare la dreptul de proprietate și alte drepturi reale		Referințe
<b>1 / 19/01/2024</b>		
Act Normativ nr. 7, din 13/03/1996 emis de Parlamentul României;		
B1	Inscrierea posesiei, drept de PROPRIETATE, dobandit prin Lege, cota actuala 1/1 1) NEIDENTIFICAT NEIDENTIFICAT	A1
/		
Act Normativ nr. 7, din 13/03/1996 emis de Parlamentul Romaniei (art.13, alin.14);		
B2	Proprietar neidentificat, rezerva comisiei locale de fond funciar	A1

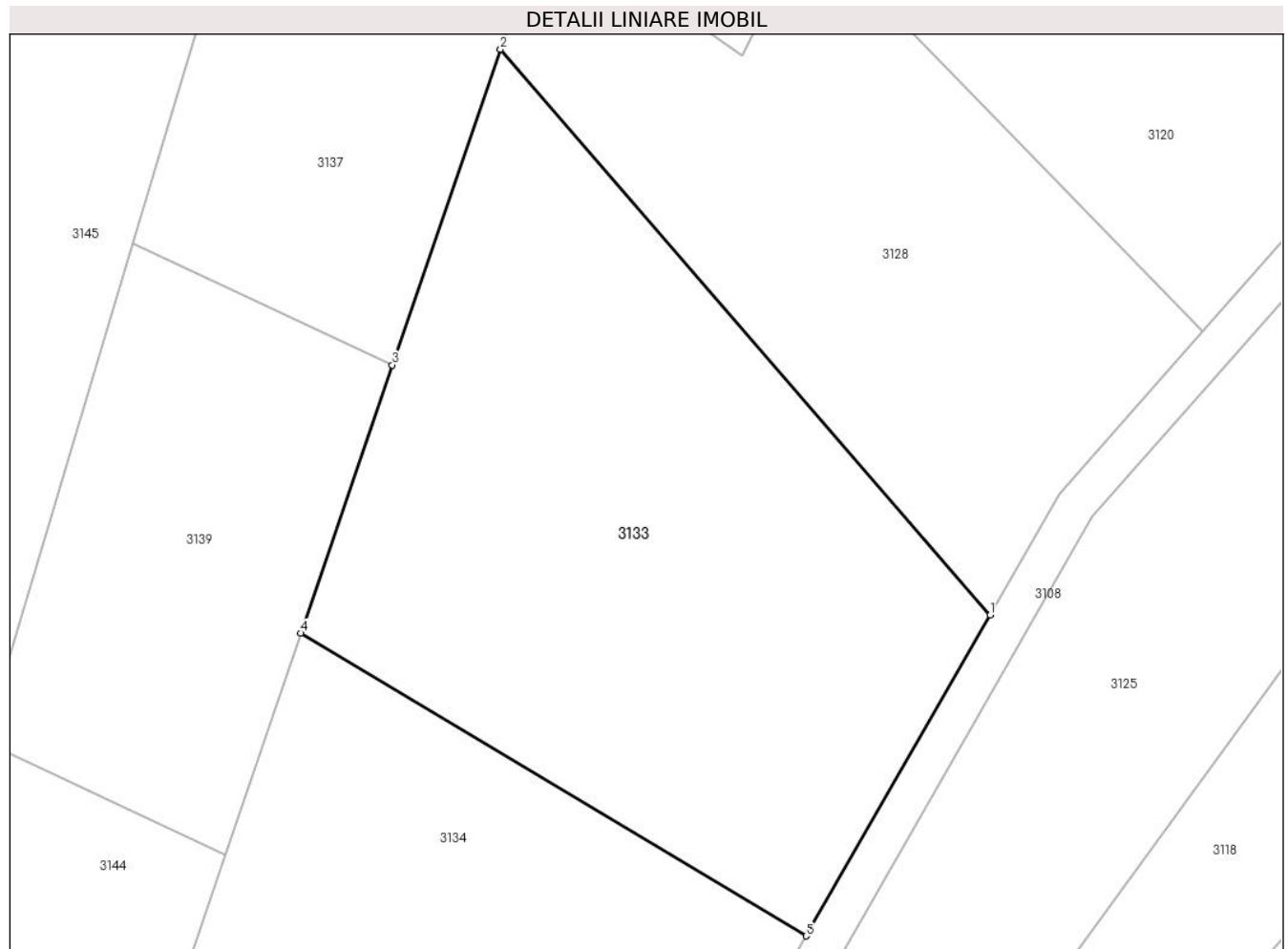
**C. Partea III. SARCINI .**

Inscrieri privind dezmembramintele dreptului de proprietate, drepturi reale de garanție și sarcini	Referințe
NU SUNT	

**Teren**

Nr cadastral	Suprafața (mp)*	Observații / Referințe
	1.732	

\* Suprafața este determinată în planul de proiecție Stereo 70.



**Date referitoare la teren**

Crt	Categorie folosință	Intravilan	Suprafața (mp)	Tarla	Parcelă	Nr. topo	Observații / Referințe
1	faneata	NU	1.732	-	-	-	

**Lungime Segmente**

1) Valorile lungimilor segmentelor sunt obținute din proiecție în plan.

Punct început	X / Y	Punct sfârșit	X / Y	Lungime segment (** (m)
1	327.301,341 445.887,392	2	327.264,619 445.929,759	56.067
2	327.264,619 445.929,759	3	327.256,518 445.906,107	25.001
3	327.256,518 445.906,107	4	327.249,643 445.886,035	21.217
4	327.249,643 445.886,035	5	327.287,526 445.863,354	44.154
5	327.287,526 445.863,354	1	327.301,341 445.887,392	27.725



**\*\* Lungimile segmentelor sunt determinate în planul de proiecție Stereo 70 și sunt rotunjite la 1 milimetru.**

**\*\*\* Distanța dintre puncte este formată din segmente cumulate ce sunt mai mici decât valoarea 1 milimetru.**



**DATE DESPRE IMOBILUL NR. 3134**

Oficiul de Cadastru și Publicitate Imobiliară HUNEDOARA  
Biroul de Cadastru și Publicitate Imobiliară Hateg

**A. Partea I. Descrierea imobilului**

TEREN Extravilan

Adresa: Jud. Hunedoara

Nr. Crt	Nr cadastral Nr. topografic	Suprafața* (mp)	Observații / Referințe
A1	60180	1.100	Sector cadastral:70 Teren neimprejmuit;

**B. Partea II. Proprietari și acte**

Inscrieri privitoare la dreptul de proprietate și alte drepturi reale	Referințe
<b>10564 / 28/10/2011</b>	
Act Notarial nr. 2540, din 27/10/2011 emis de NP LUPULESCU CATALIN MARIUS;	
B1	A1
Intabulare, drept de PROPRIETATEcu titlu cumparare, dobandit prin Conventie, cota actuala 1/1, cota initiala 1/1	
1) CIONOIU GHEORGHE, si sotia	
2) CIONOIU MICHAELA-DIANA, bun comun	

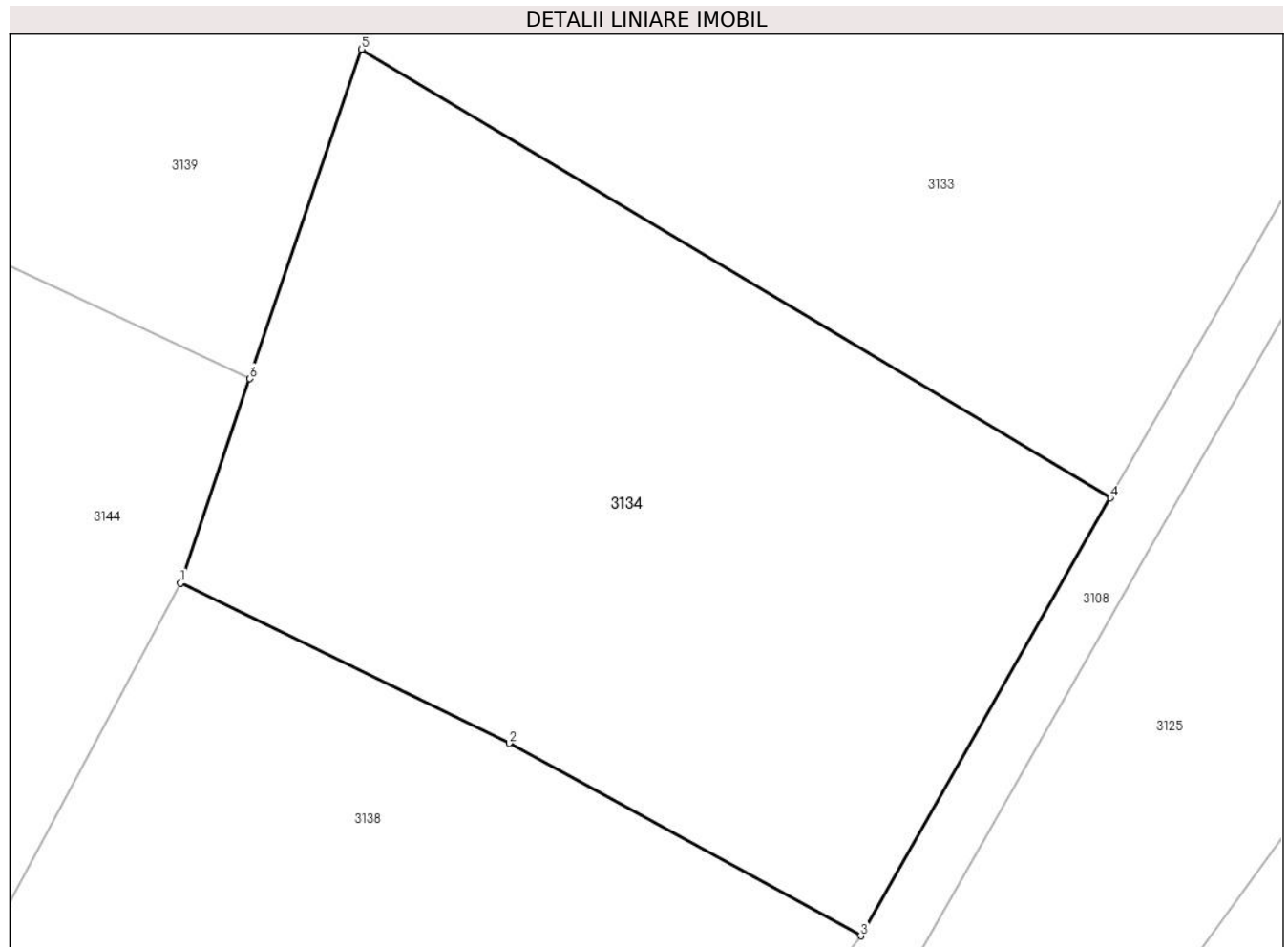
**C. Partea III. SARCINI .**

Inscrieri privind dezmembramintele dreptului de proprietate, drepturi reale de garanție și sarcini	Referințe
NU SUNT	

**Teren**

Nr cadastral	Suprafața (mp)*	Observații / Referințe
60180	1.100	

\* Suprafața este determinată în planul de proiecție Stereo 70.



**Date referitoare la teren**

Crt	Categorie folosință	Intravilan	Suprafața (mp)	Tarla	Parcelă	Nr. topo	Observații / Referințe
1	faneata	NU	1.100	152	1579/9	-	

**Lungime Segmente**

1) Valorile lungimilor segmentelor sunt obținute din proiecție în plan.

Punct început	X / Y	Punct sfârșit	X / Y	Lungime segment (** (m)
1	327.240,485 445.859,061	2	327.257,104 445.850,951	18.492
2	327.257,104 445.850,951	3	327.274,891 445.841,219	20.275
3	327.274,891 445.841,219	4	327.287,526 445.863,354	25.487
4	327.287,526 445.863,354	5	327.249,643 445.886,035	44.154
5	327.249,643 445.886,035	6	327.243,989 445.869,381	17.588

Punct început	X / Y	Punct sfârşit	X / Y	Lungime segment (** (m)
6	327.243,989 445.869,381	1	327.240,485 445.859,061	10.899

\*\* Lungimile segmentelor sunt determinate în planul de proiecţie Stereo 70 şi sunt rotunjite la 1 milimetru.

\*\*\* Distanţa dintre puncte este formată din segmente cumulate ce sunt mai mici decât valoarea 1 milimetru.



**DATE DESPRE IMOBILUL NR. 3135**

Oficiul de Cadastru și Publicitate Imobiliară HUNEDOARA  
Biroul de Cadastru și Publicitate Imobiliară Hateg

**A. Partea I. Descrierea imobilului**

TEREN Extravilan

Adresa: Jud. Hunedoara

Nr. Crt	Nr cadastral Nr. topografic	Suprafața* (mp)	Observații / Referințe
A1		6.500	Sector cadastral:70 Teren neimprejmuit;

**B. Partea II. Proprietari și acte**

Inscrieri privitoare la dreptul de proprietate și alte drepturi reale		Referințe
<b>1 / 19/01/2024</b>		
Act Administrativ nr. 41410/76, din 07/10/1997 emis de CJPSDPAT HUNEDOARA;		
B1	Intabulare, drept de PROPRIETATE, dobandit prin Reconstituire, cota actuala 1/1	A1
	1) TODONI LAZĂR DEFUNCT:Da 2) TODONI MIHAI CORNEL	

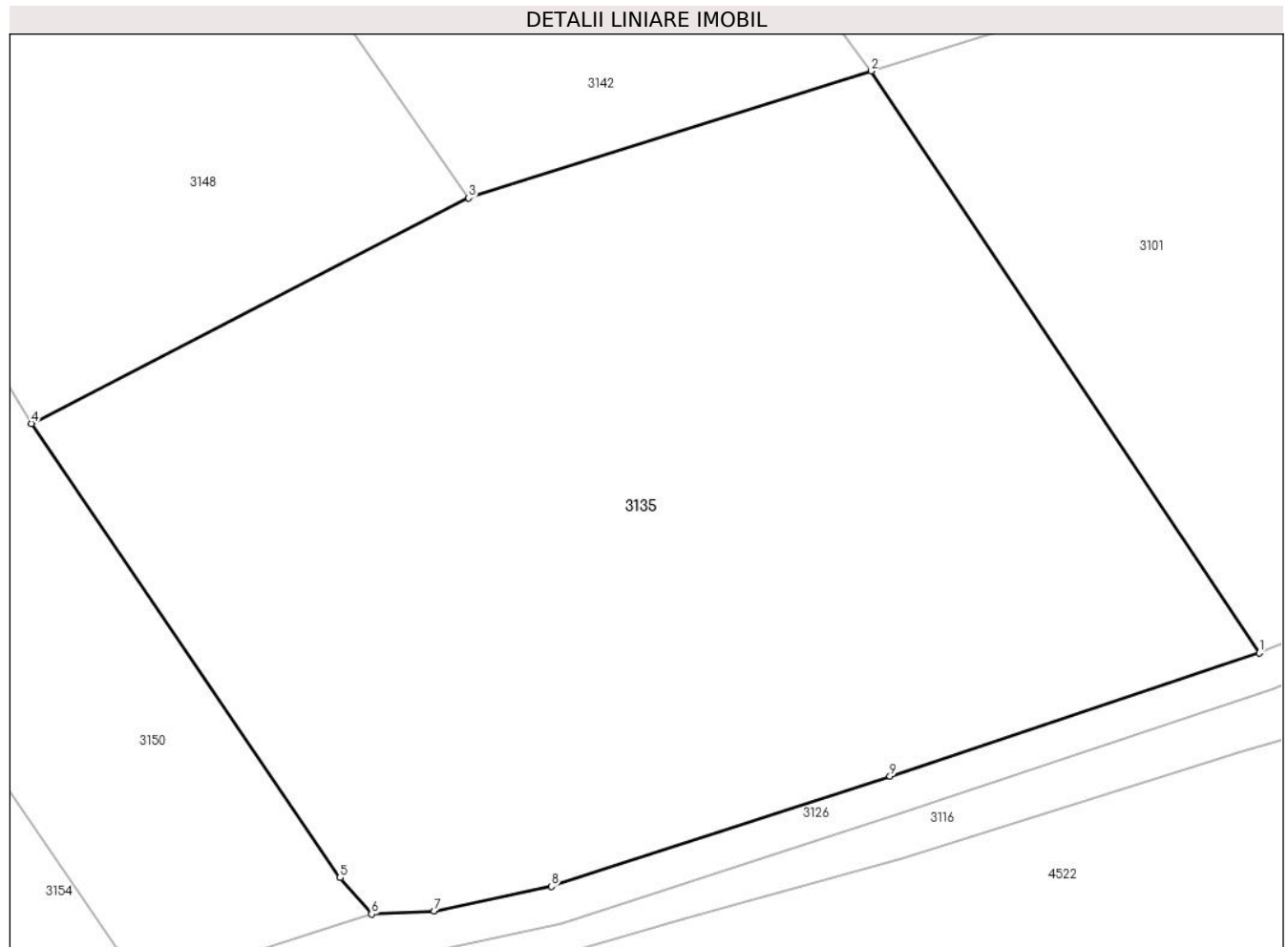
**C. Partea III. SARCINI .**

Inscrieri privind dezmembramintele dreptului de proprietate, drepturi reale de garanție și sarcini	Referințe
NU SUNT	

**Teren**

Nr cadastral	Suprafața (mp)*	Observații / Referințe
	6.500	

\* Suprafața este determinată în planul de proiecție Stereo 70.



**Date referitoare la teren**

Crt	Categorie folosință	Intra vilan	Suprafața (mp)	Tarla	Parcelă	Nr. topo	Observații / Referințe
1	faneata	NU	6.500	152	1550/28	-	

**Lungime Segmente**

1) Valorile lungimilor segmentelor sunt obținute din proiecție în plan.

Punct început	X / Y	Punct sfârșit	X / Y	Lungime segment (** (m)
1	327.326,16 445.570,981	2	327.285,97 445.631,196	72.395
2	327.285,97 445.631,196	3	327.244,255 445.618,073	43.73
3	327.244,255 445.618,073	4	327.198,97 445.594,726	50.949
4	327.198,97 445.594,726	5	327.230,932 445.547,731	56.834
5	327.230,932 445.547,731	6	327.234,185 445.543,956	4.983



Punct început	X / Y	Punct sfârşit	X / Y	Lungime segment (** (m)
6	327.234,185 445.543,956	7	327.240,657 445.544,276	6.48
7	327.240,657 445.544,276	8	327.252,826 445.546,83	12.434
8	327.252,826 445.546,83	9	327.287,882 445.558,223	36.861
9	327.287,882 445.558,223	1	327.326,16 445.570,981	40.348

\*\* Lungimile segmentelor sunt determinate în planul de proiecție Stereo 70 și sunt rotunjite la 1 milimetru.

\*\*\* Distanța dintre puncte este formată din segmente cumulate ce sunt mai mici decât valoarea 1 milimetru.



**DATE DESPRE IMOBILUL NR. 3136**

Oficiul de Cadastru și Publicitate Imobiliară HUNEDOARA  
Biroul de Cadastru și Publicitate Imobiliară Hateg

**A. Partea I. Descrierea imobilului**

TEREN Extravilan

Adresa: Jud. Hunedoara

Nr. Crt	Nr cadastral Nr. topografic	Suprafața* (mp)	Observații / Referințe
A1		3.154	Sector cadastral:70 Teren neimprejmuit;

**B. Partea II. Proprietari și acte**

Inscrieri privitoare la dreptul de proprietate și alte drepturi reale		Referințe
<b>1 / 19/01/2024</b>		
Act Normativ nr. 7, din 13/03/1996 emis de Parlamentul României;		
B1	Inscrierea posesiei, drept de PROPRIETATE, dobândit prin Lege, cota actuala 1/1 1) NEIDENTIFICAT NEIDENTIFICAT	A1
/		
Act Normativ nr. 7, din 13/03/1996 emis de Parlamentul Romaniei (art.13, alin.14);		
B2	Proprietar neidentificat, rezerva comisiei locale de fond funciar	A1

**C. Partea III. SARCINI .**

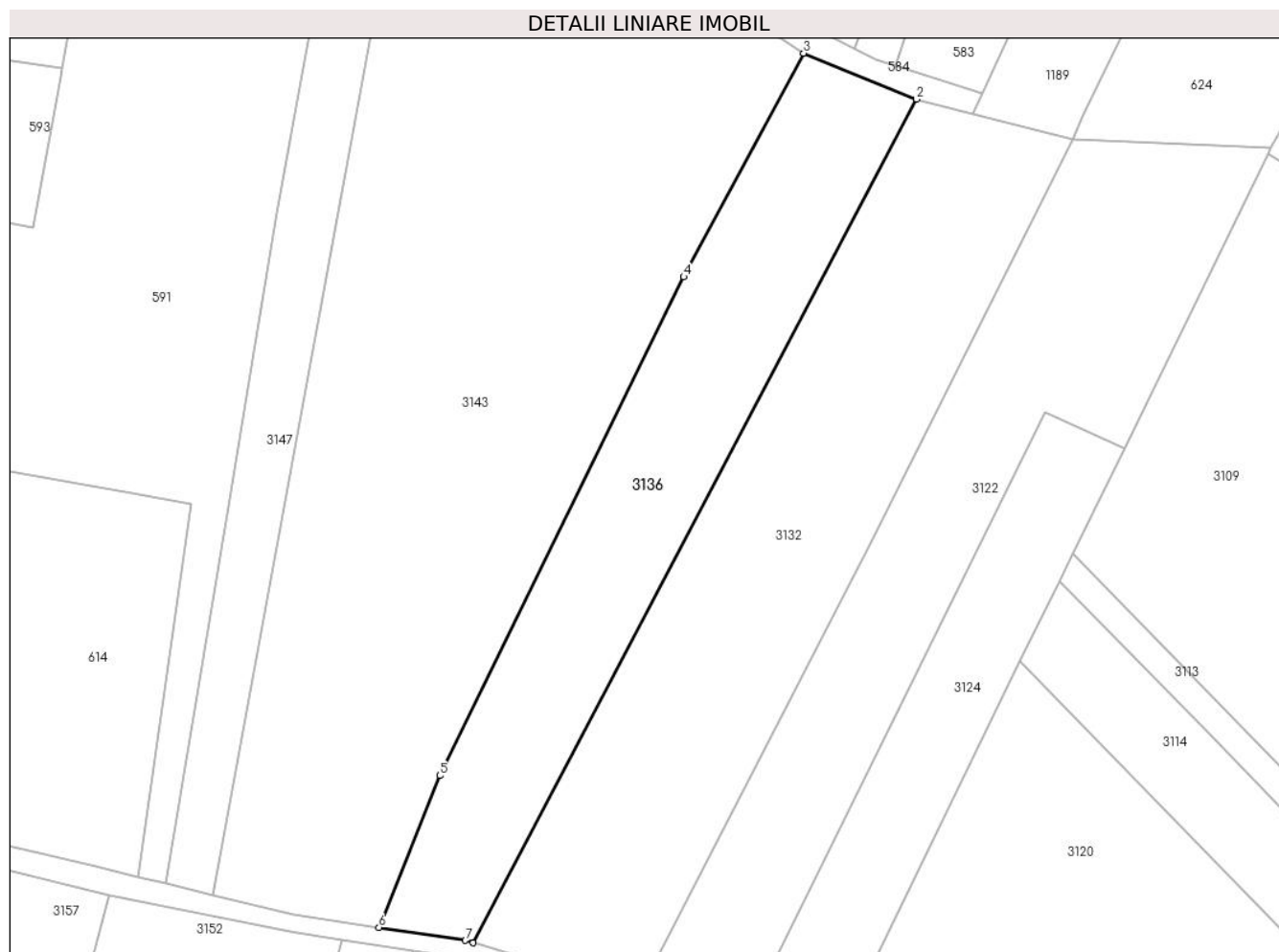
Inscrieri privind dezmembramintele dreptului de proprietate, drepturi reale de garanție și sarcini	Referințe
NU SUNT	

## Anexa Nr. 1 La Partea I

## Teren

Nr cadastral	Suprafața (mp)*	Observații / Referințe
	3.154	

\* Suprafața este determinată în planul de proiecție Stereo 70.



## Date referitoare la teren

Crt	Categorie folosință	Intravilan	Suprafața (mp)	Tarla	Parcelă	Nr. topo	Observații / Referințe
1	faneata	NU	3.154	-	1581/3	-	

## Lungime Segmente

1) Valorile lungimilor segmentelor sunt obținute din proiecție în plan.

Punct început	X / Y	Punct sfârșit	X / Y	Lungime segment (** (m)
1	327.227,91 445.958,809	2	327.302,811 446.101,359	161.03
2	327.302,811 446.101,359	3	327.283,754 446.109,112	20.574
3	327.283,754 446.109,112	4	327.263,498 446.071,323	42.876
4	327.263,498 446.071,323	5	327.222,231 445.987,06	93.825
5	327.222,231 445.987,06	6	327.211,972 445.961,398	27.637

Punct început	X / Y	Punct sfârşit	X / Y	Lungime segment (** (m)
6	327.211,972 445.961,398	7	327.226,587 445.959,196	14.78
7	327.226,587 445.959,196	1	327.227,91 445.958,809	1.378

\*\* Lungimile segmentelor sunt determinate în planul de proiecţie Stereo 70 şi sunt rotunjite la 1 milimetru.

\*\*\* Distanţa dintre puncte este formată din segmente cumulate ce sunt mai mici decât valoarea 1 milimetru.



**DATE DESPRE IMOBILUL NR. 3137**

Oficiul de Cadastru și Publicitate Imobiliară HUNEDOARA  
Biroul de Cadastru și Publicitate Imobiliară Hateg

**A. Partea I. Descrierea imobilului**

TEREN Extravilan

Adresa: Jud. Hunedoara

Nr. Crt	Nr cadastral Nr. topografic	Suprafața* (mp)	Observații / Referințe
A1		800	Sector cadastral:70 Teren neimprejmuit;

**B. Partea II. Proprietari și acte**

Inscrieri privitoare la dreptul de proprietate și alte drepturi reale	Referințe
<b>1 / 19/01/2024</b>	
Act Administrativ nr. 41410/17, din 10/04/1997 emis de CJPSDPAT HUNEDOARA;	
B1	A1
Intabulare, drept de PROPRIETATE, dobandit prin Reconstituire, cota actuala 1/1	
1) SUCIU ALEXANDRU DEFUNCT:Da	

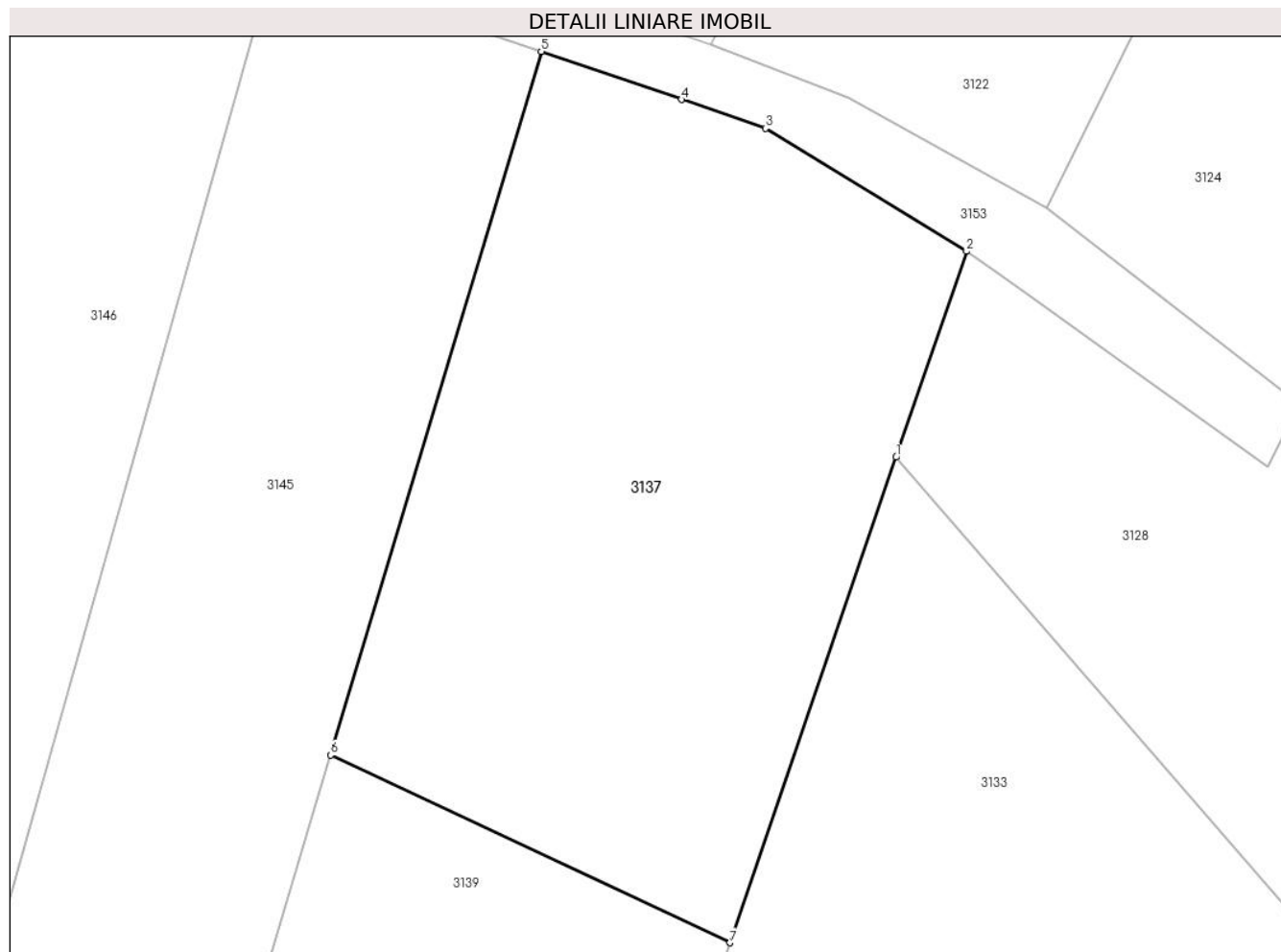
**C. Partea III. SARCINI .**

Inscrieri privind dezmembramintele dreptului de proprietate, drepturi reale de garanție și sarcini	Referințe
NU SUNT	

**Teren**

Nr cadastral	Suprafața (mp)*	Observații / Referințe
	800	

\* Suprafața este determinată în planul de proiecție Stereo 70.



**Date referitoare la teren**

Crt	Categorie folosință	Intravilan	Suprafața (mp)	Tarla	Parcelă	Nr. topo	Observații / Referințe
1	faneata	NU	800	152	1587/7	-	

**Lungime Segmente**

1) Valorile lungimilor segmentelor sunt obținute din proiecție în plan.

Punct început	X / Y	Punct sfârșit	X / Y	Lungime segment (** (m)
1	327.264,619 445.929,759	2	327.268,052 445.939,782	10.595
2	327.268,052 445.939,782	3	327.258,24 445.945,775	11.497
3	327.258,24 445.945,775	4	327.254,153 445.947,177	4.321
4	327.254,153 445.947,177	5	327.247,318 445.949,521	7.226
5	327.247,318 445.949,521	6	327.237,058 445.915,247	35.777



Punct început	X / Y	Punct sfârşit	X / Y	Lungime segment (** (m)
6	327.237,058 445.915,247	7	327.256,518 445.906,107	21.5
7	327.256,518 445.906,107	1	327.264,619 445.929,759	25.001

\*\* Lungimile segmentelor sunt determinate în planul de proiecţie Stereo 70 şi sunt rotunjite la 1 milimetru.

\*\*\* Distanţa dintre puncte este formată din segmente cumulate ce sunt mai mici decât valoarea 1 milimetru.



**DATE DESPRE IMOBILUL NR. 3138**

Oficiul de Cadastru și Publicitate Imobiliară HUNEDOARA  
Biroul de Cadastru și Publicitate Imobiliară Hateg

**A. Partea I. Descrierea imobilului**

TEREN Extravilan

Adresa: Jud. Hunedoara

Nr. Crt	Nr cadastral Nr. topografic	Suprafața* (mp)	Observații / Referințe
A1		905	Sector cadastral:70 Teren neimprejmuit;

**B. Partea II. Proprietari și acte**

Inscrieri privitoare la dreptul de proprietate și alte drepturi reale		Referințe
<b>1 / 19/01/2024</b>		
Act Administrativ nr. 41410/76, din 07/10/1997 emis de CJPSDPAT HUNEDOARA;		
B1	Intabulare, drept de PROPRIETATE, dobandit prin Reconstituire, cota actuala 1/1	A1
	1) TODONI LAZĂR DEFUNCT:Da 2) TODONI MIHAI CORNEL	

**C. Partea III. SARCINI .**

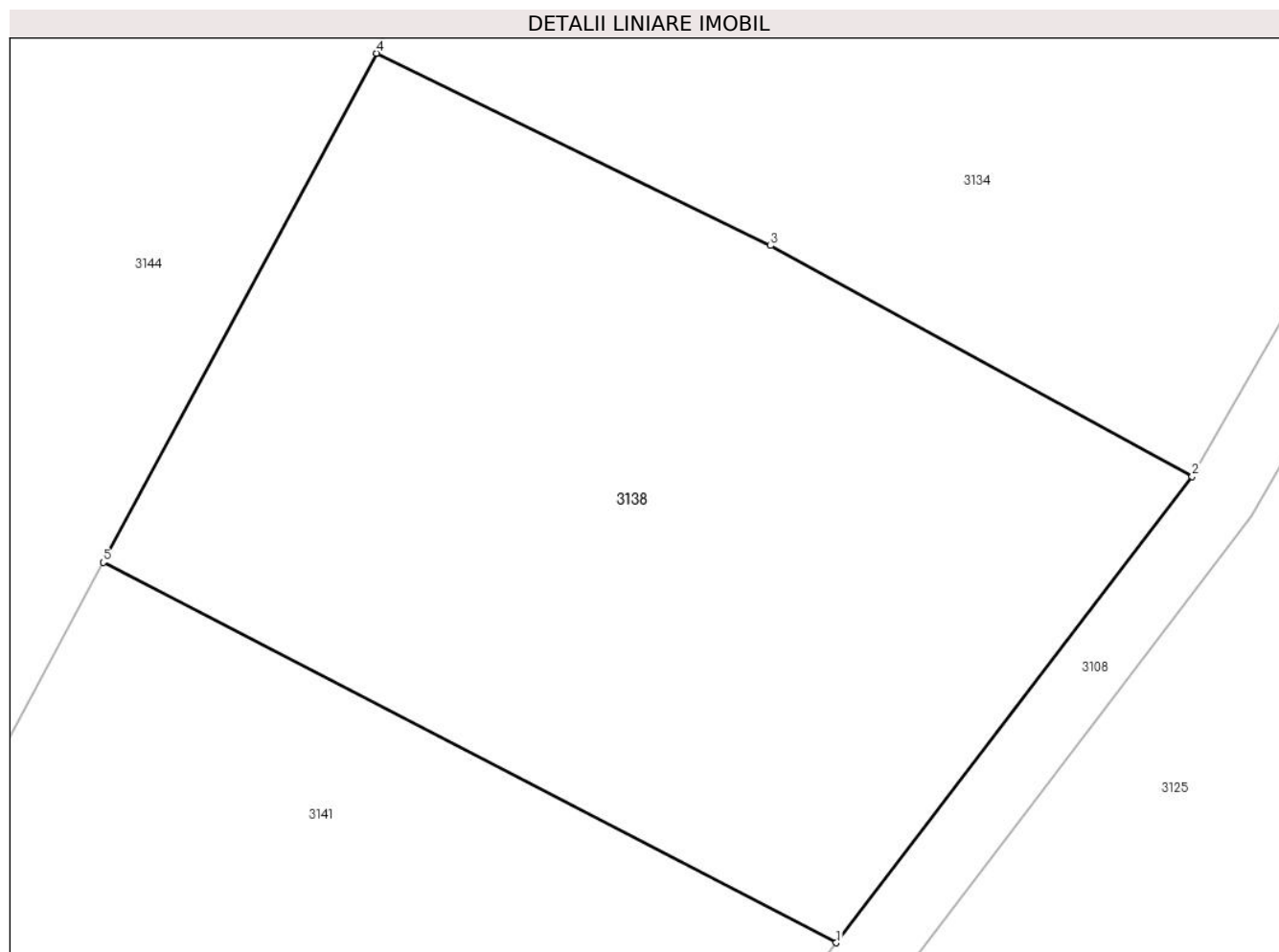
Inscrieri privind dezmembramintele dreptului de proprietate, drepturi reale de garanție și sarcini	Referințe
NU SUNT	

## Anexa Nr. 1 La Partea I

## Teren

Nr cadastral	Suprafața (mp)*	Observații / Referințe
	905	

\* Suprafața este determinată în planul de proiecție Stereo 70.



## Date referitoare la teren

Crt	Categorie folosință	Intra vilan	Suprafața (mp)	Tarla	Parcelă	Nr. topo	Observații / Referințe
1	arabil	NU	905	152	1579/10	-	

## Lungime Segmente

1) Valorile lungimilor segmentelor sunt obținute din proiecție în plan.

Punct început	X / Y	Punct sfârșit	X / Y	Lungime segment (** (m)
1	327.259,883 445.821,565	2	327.274,891 445.841,219	24.729
2	327.274,891 445.841,219	3	327.257,104 445.850,951	20.275
3	327.257,104 445.850,951	4	327.240,485 445.859,061	18.492
4	327.240,485 445.859,061	5	327.228,957 445.837,602	24.359
5	327.228,957 445.837,602	1	327.259,883 445.821,565	34.837

**\*\* Lungimile segmentelor sunt determinate în planul de proiecție Stereo 70 și sunt rotunjite la 1 milimetru.**

**\*\*\* Distanța dintre puncte este formată din segmente cumulate ce sunt mai mici decât valoarea 1 milimetru.**



**DATE DESPRE IMOBILUL NR. 3139**

Oficiul de Cadastru și Publicitate Imobiliară HUNEDOARA  
Biroul de Cadastru și Publicitate Imobiliară Hateg

**A. Partea I. Descrierea imobilului**

TEREN Extravilan

Adresa: Jud. Hunedoara

Nr. Crt	Nr cadastral Nr. topografic	Suprafața* (mp)	Observații / Referințe
A1		800	Sector cadastral:70 Teren neimprejmuit;

**B. Partea II. Proprietari și acte**

Inscrieri privitoare la dreptul de proprietate și alte drepturi reale	Referințe
<b>1 / 19/01/2024</b>	
Act Administrativ nr. 41410/81, din 07/10/1997 emis de CJPSDPAT HUNEDOARA;	
B1	A1
Intabulare, drept de PROPRIETATE, dobandit prin Reconstituire, cota actuala 1/1	
1) VASIONI VALER DEFUNCT:Da	

**C. Partea III. SARCINI .**

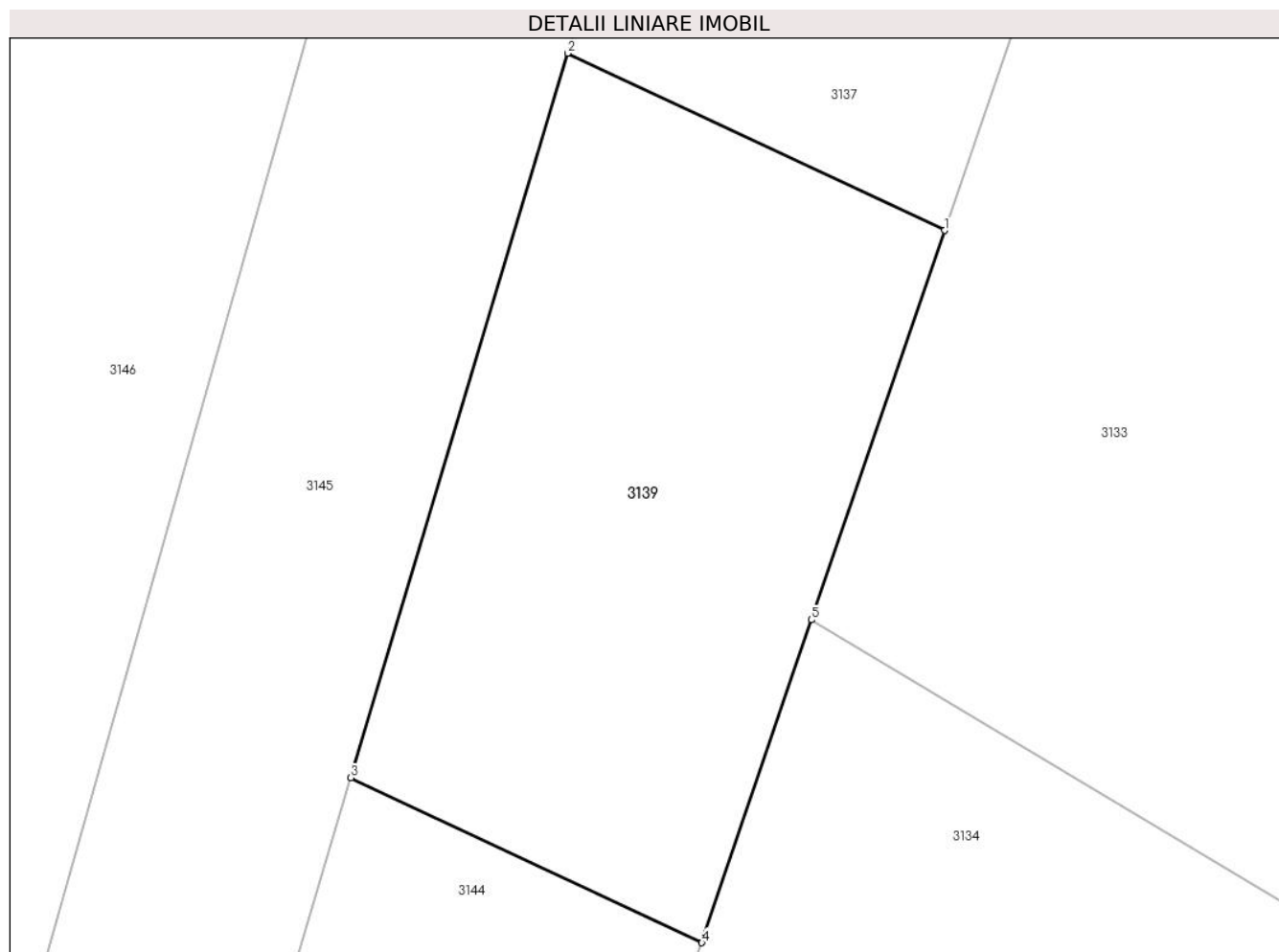
Inscrieri privind dezmembramintele dreptului de proprietate, drepturi reale de garanție și sarcini	Referințe
NU SUNT	

## Anexa Nr. 1 La Partea I

## Teren

Nr cadastral	Suprafața (mp)*	Observații / Referințe
	800	

\* Suprafața este determinată în planul de proiecție Stereo 70.



## Date referitoare la teren

Crt	Categorie folosință	Intra vilan	Suprafața (mp)	Tarla	Parcelă	Nr. topo	Observații / Referințe
1	faneata	NU	800	153	1587/8	-	

## Lungime Segmente

1) Valorile lungimilor segmentelor sunt obținute din proiecție în plan.

Punct început	X / Y	Punct sfârșit	X / Y	Lungime segment (** (m)
1	327.256,518 445.906,107	2	327.237,058 445.915,247	21.5
2	327.237,058 445.915,247	3	327.225,875 445.877,888	38.997
3	327.225,875 445.877,888	4	327.243,989 445.869,381	20.012
4	327.243,989 445.869,381	5	327.249,643 445.886,035	17.588
5	327.249,643 445.886,035	1	327.256,518 445.906,107	21.217



**\*\* Lungimile segmentelor sunt determinate în planul de proiecție Stereo 70 și sunt rotunjite la 1 milimetru.**

**\*\*\* Distanța dintre puncte este formată din segmente cumulate ce sunt mai mici decât valoarea 1 milimetru.**



**DATE DESPRE IMOBILUL NR. 3140**

Oficiul de Cadastru și Publicitate Imobiliară HUNEDOARA  
Biroul de Cadastru și Publicitate Imobiliară Hateg

**A. Partea I. Descrierea imobilului**

TEREN Extravilan

Adresa: Jud. Hunedoara

Nr. Crt	Nr cadastral Nr. topografic	Suprafața* (mp)	Observații / Referințe
A1		2.075	Sector cadastral:70 Teren neimprejmut;

**B. Partea II. Proprietari și acte**

Inscrieri privitoare la dreptul de proprietate și alte drepturi reale		Referințe
<b>1 / 19/01/2024</b>		
Act Normativ nr. 7, din 13/03/1996 emis de Parlamentul României;		
B1	Inscrierea posesiei, drept de PROPRIETATE, dobândit prin Lege, cota actuala 1/1 1) NEIDENTIFICAT NEIDENTIFICAT	A1
/		
Act Normativ nr. 7, din 13/03/1996 emis de Parlamentul Romaniei (art.13, alin.14);		
B2	Proprietar neidentificat, rezerva comisiei locale de fond funciar	A1

**C. Partea III. SARCINI .**

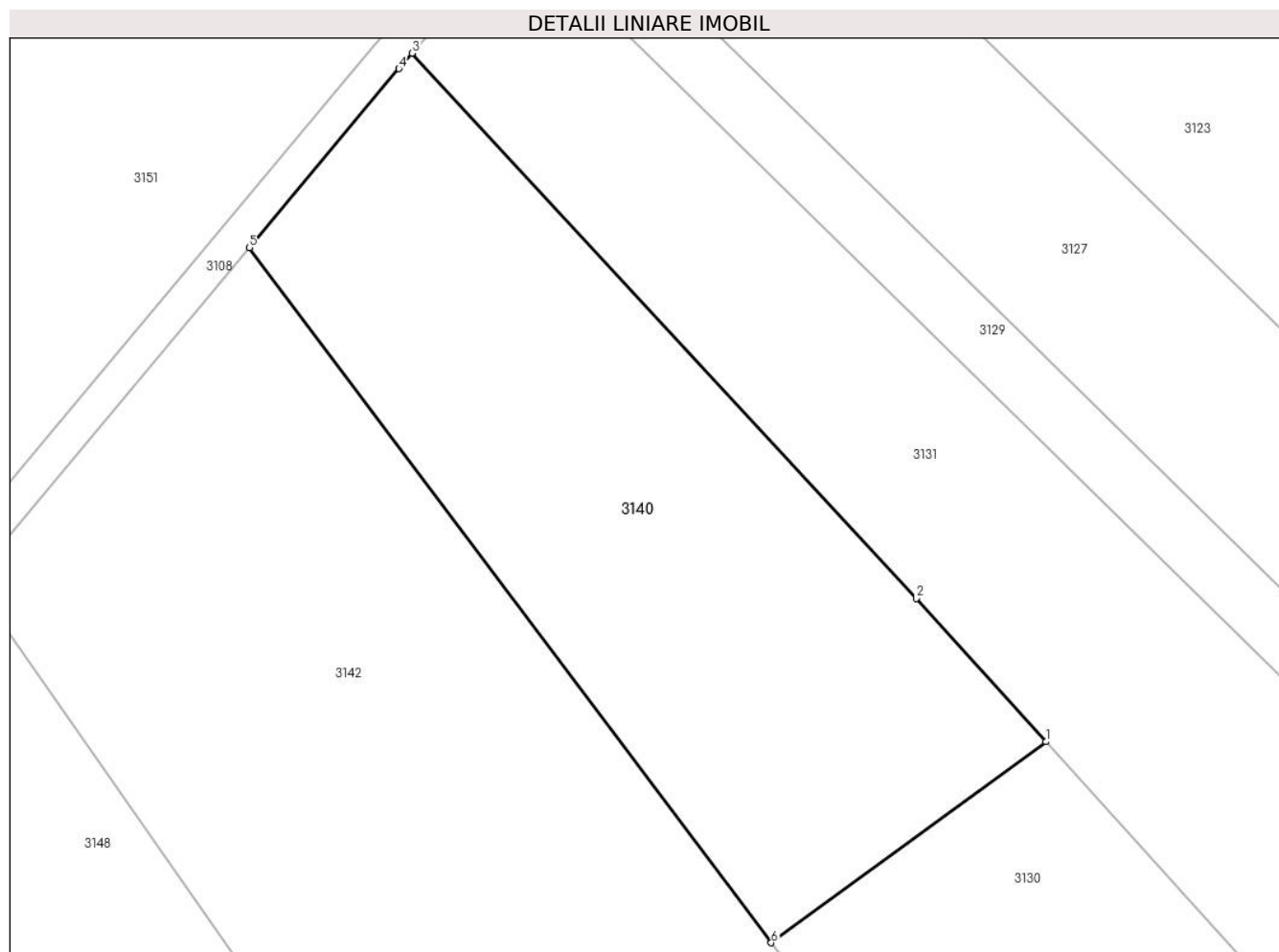
Inscrieri privind dezmembramintele dreptului de proprietate, drepturi reale de garanție și sarcini	Referințe
NU SUNT	

## Anexa Nr. 1 La Partea I

## Teren

Nr cadastral	Suprafața (mp)*	Observații / Referințe
	2.075	

\* Suprafața este determinată în planul de proiecție Stereo 70.



## Date referitoare la teren

Crt	Categorie folosință	Intravilan	Suprafața (mp)	Tarla	Parcelă	Nr. topo	Observații / Referințe
1	faneata	NU	2.075	-	-	-	

## Lungime Segmente

1) Valorile lungimilor segmentelor sunt obținute din proiecție în plan.

Punct început	X / Y	Punct sfârșit	X / Y	Lungime segment (** (m)
1	327.271,331 445.700,717	2	327.259,893 445.713,35	17.042
2	327.259,893 445.713,35	3	327.215,362 445.761,469	65.563
3	327.215,362 445.761,469	4	327.214,204 445.760,108	1.787
4	327.214,204 445.760,108	5	327.201,005 445.744,311	20.585
5	327.201,005 445.744,311	6	327.247,075 445.682,977	76.709

Punct început	X / Y	Punct sfârşit	X / Y	Lungime segment (** (m)
6	327.247,075 445.682,977	1	327.271,331 445.700,717	30.051

\*\* Lungimile segmentelor sunt determinate în planul de proiecţie Stereo 70 şi sunt rotunjite la 1 milimetru.

\*\*\* Distanţa dintre puncte este formată din segmente cumulate ce sunt mai mici decât valoarea 1 milimetru.



**DATE DESPRE IMOBILUL NR. 3141**

Oficiul de Cadastru și Publicitate Imobiliară HUNEDOARA  
Biroul de Cadastru și Publicitate Imobiliară Hateg

**A. Partea I. Descrierea imobilului**

TEREN Extravilan

Adresa: Jud. Hunedoara

Nr. Crt	Nr cadastral Nr. topografic	Suprafața* (mp)	Observații / Referințe
A1		1.200	Sector cadastral:70 Teren neimpregmuit;

**B. Partea II. Proprietari și acte**

Inscrieri privitoare la dreptul de proprietate și alte drepturi reale	Referințe
<b>1 / 19/01/2024</b>	
Act Administrativ nr. 41568/87, din 18/01/2001 emis de CJPSDPAT HUNEDOARA;	
B1	A1
Intabulare, drept de PROPRIETATE, dobandit prin Reconstituire, cota actuala 1/1 1) PĂVĂLEAN ANIȚA	

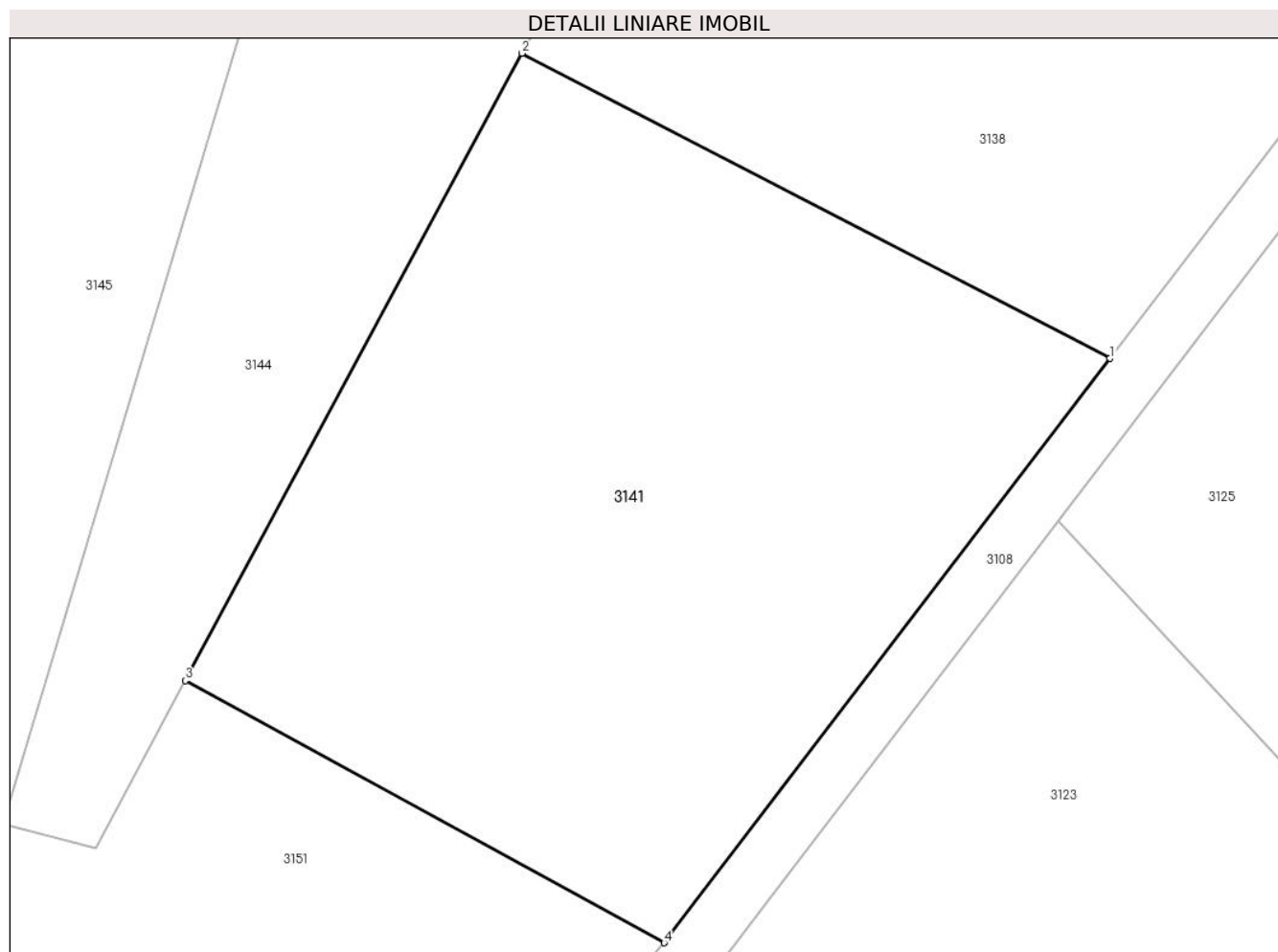
**C. Partea III. SARCINI .**

Inscrieri privind dezmembramintele dreptului de proprietate, drepturi reale de garanție și sarcini	Referințe
NU SUNT	

**Teren**

Nr cadastral	Suprafața (mp)*	Observații / Referințe
	1.200	

\* Suprafața este determinată în planul de proiecție Stereo 70.



**Date referitoare la teren**

Crt	Categorie folosință	Intravilan	Suprafața (mp)	Tarla	Parcelă	Nr. topo	Observații / Referințe
1	arabil	NU	1.200	152	1579/11	-	

**Lungime Segmente**

1) Valorile lungimilor segmentelor sunt obținute din proiecție în plan.

Punct început	X / Y	Punct sfârșit	X / Y	Lungime segment (** (m)
1	327.259,883 445.821,565	2	327.228,957 445.837,602	34.837
2	327.228,957 445.837,602	3	327.211,248 445.804,637	37.421
3	327.211,248 445.804,637	4	327.236,434 445.790,857	28.709
4	327.236,434 445.790,857	1	327.259,883 445.821,565	38.637

\*\* Lungimile segmentelor sunt determinate în planul de proiecție Stereo 70 și sunt rotunjite la 1 milimetru.



**\*\*\* Distanţa dintre puncte este formată din segmente cumulate ce sunt mai mici decât valoarea 1 milimetru.**



**DATE DESPRE IMOBILUL NR. 3142**

Oficiul de Cadastru și Publicitate Imobiliară HUNEDOARA  
Biroul de Cadastru și Publicitate Imobiliară Hateg

**A. Partea I. Descrierea imobilului**

TEREN Extravilan

Adresa: Jud. Hunedoara

Nr. Crt	Nr cadastral Nr. topografic	Suprafața* (mp)	Observații / Referințe
A1		5.100	Sector cadastral:70 Teren neimprejmuit;

**B. Partea II. Proprietari și acte**

Inscrieri privitoare la dreptul de proprietate și alte drepturi reale	Referințe
<b>1 / 02/04/2024</b>	
Act Notarial nr. Contract de vânzare cumpărare nr 3197, din 21/12/2001 emis de NP Lupulescu Flavia Laura;	
B1	A1
Intabulare, drept de PROPRIETATE, dobandit prin Conventie, cota actuala 1/1	
1) RĂZMIRIȚĂ ION	
2) RĂZMIRIȚĂ CORNELIA CLAUDIA	

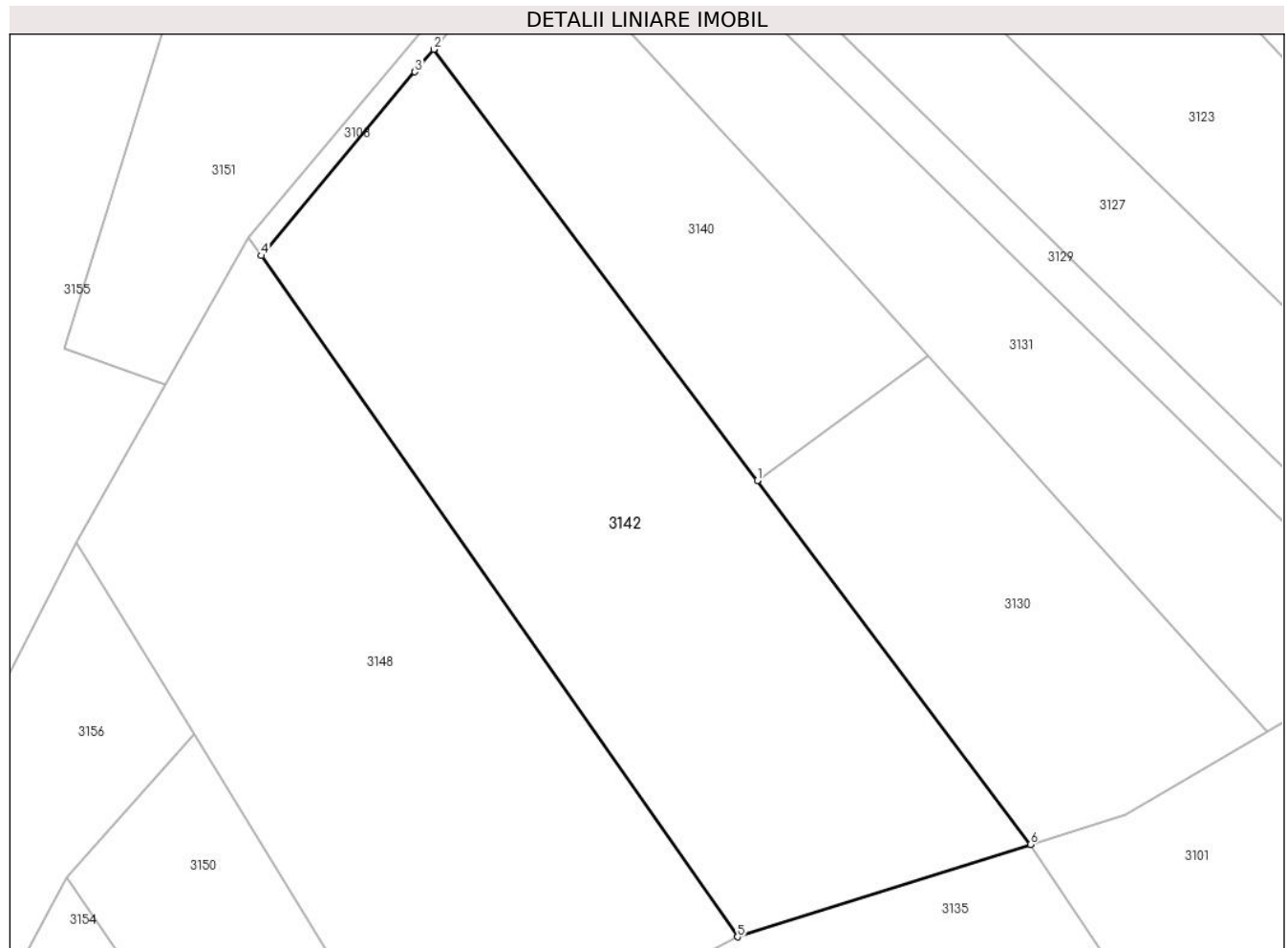
**C. Partea III. SARCINI .**

Inscrieri privind dezmembramintele dreptului de proprietate, drepturi reale de garanție și sarcini	Referințe
NU SUNT	

**Teren**

Nr cadastral	Suprafața (mp)*	Observații / Referințe
	5.100	

\* Suprafața este determinată în planul de proiecție Stereo 70.



**Date referitoare la teren**

Crt	Categorie folosință	Intra vilan	Suprafața (mp)	Tarla	Parcelă	Nr. topo	Observații / Referințe
1	faneata	NU	5.100	152	1550/26	-	

**Lungime Segmente**

1) Valorile lungimilor segmentelor sunt obținute din proiecție în plan.

Punct început	X / Y	Punct sfârșit	X / Y	Lungime segment (** (m)
1	327.247,075 445.682,977	2	327.201,005 445.744,311	76.709
2	327.201,005 445.744,311	3	327.198,33 445.741,109	4.172
3	327.198,33 445.741,109	4	327.176,474 445.714,951	34.087
4	327.176,474 445.714,951	5	327.244,255 445.618,073	118.235
5	327.244,255 445.618,073	6	327.285,97 445.631,196	43.73

Punct început	X / Y	Punct sfârşit	X / Y	Lungime segment (** (m)
6	327.285,97 445.631,196	1	327.247,075 445.682,977	64.762

\*\* Lungimile segmentelor sunt determinate în planul de proiecţie Stereo 70 şi sunt rotunjite la 1 milimetru.

\*\*\* Distanţa dintre puncte este formată din segmente cumulate ce sunt mai mici decât valoarea 1 milimetru.



**DATE DESPRE IMOBILUL NR. 3143**

Oficiul de Cadastru și Publicitate Imobiliară HUNEDOARA  
Biroul de Cadastru și Publicitate Imobiliară Hateg

**A. Partea I. Descrierea imobilului**

TEREN Extravilan

Adresa: Jud. Hunedoara

Nr. Crt	Nr cadastral Nr. topografic	Suprafața* (mp)	Observații / Referințe
A1		8.500	Sector cadastral:70 Teren neimprejmuit;

**B. Partea II. Proprietari și acte**

Inscrieri privitoare la dreptul de proprietate și alte drepturi reale		Referințe
<b>1 / 19/01/2024</b>		
Act Administrativ nr. 91054/525, din 07/02/2007 emis de CJPSDPAT HUNEDOARA;		
B1	Intabulare, drept de PROPRIETATE, dobandit prin Reconstituire, cota actuala 1/1	A1
	1) IOVĂNESCU MARIA 2) IOVĂNESCU PAULIN	

**C. Partea III. SARCINI .**

Inscrieri privind dezmembramintele dreptului de proprietate, drepturi reale de garanție și sarcini	Referințe
NU SUNT	

**Teren**

Nr cadastral	Suprafața (mp)*	Observații / Referințe
	8.500	

\* Suprafața este determinată în planul de proiecție Stereo 70.



**Date referitoare la teren**

Crt	Categorie folosință	Intravilan	Suprafața (mp)	Tarla	Parcelă	Nr. topo	Observații / Referințe
1	arabil	NU	8.500	152	1581/2	-	

**Lungime Segmente**

1) Valorile lungimilor segmentelor sunt obținute din proiecție în plan.

Punct început	X / Y	Punct sfârșit	X / Y	Lungime segment (** (m)
1	327.263,498 446.071,323	2	327.283,754 446.109,112	42.876
2	327.283,754 446.109,112	3	327.274,634 446.115,222	10.978
3	327.274,634 446.115,222	4	327.263,552 446.120,681	12.354
4	327.263,552 446.120,681	5	327.226,364 446.135,778	40.136
5	327.226,364 446.135,778	6	327.215,001 446.136,723	11.402



Punct început	X / Y	Punct sfârșit	X / Y	Lungime segment (** (m)
6	327.215,001 446.136,723	7	327.183,964 445.966,842	172.693
7	327.183,964 445.966,842	8	327.197,451 445.963,585	13.875
8	327.197,451 445.963,585	9	327.211,972 445.961,398	14.685
9	327.211,972 445.961,398	10	327.222,231 445.987,06	27.637
10	327.222,231 445.987,06	1	327.263,498 446.071,323	93.825

\*\* Lungimile segmentelor sunt determinate în planul de proiecție Stereo 70 și sunt rotunjite la 1 milimetru.

\*\*\* Distanța dintre puncte este formată din segmente cumulate ce sunt mai mici decât valoarea 1 milimetru.



**DATE DESPRE IMOBILUL NR. 3144**

Oficiul de Cadastru și Publicitate Imobiliară HUNEDOARA  
Biroul de Cadastru și Publicitate Imobiliară Hateg

**A. Partea I. Descrierea imobilului**

TEREN Extravilan

Adresa: Jud. Hunedoara

Nr. Crt	Nr cadastral Nr. topografic	Suprafața* (mp)	Observații / Referințe
A1		1.100	Sector cadastral:70 Teren neimprejmuit;

**B. Partea II. Proprietari și acte**

Inscrieri privitoare la dreptul de proprietate și alte drepturi reale		Referințe
<b>1 / 19/01/2024</b>		
Act Administrativ nr. 41410/85, din 07/10/1997 emis de CJSPDAT HUNEDOARA;		
B1	Intabulare, drept de PROPRIETATE, dobandit prin Reconstituire, cota actuala 1/3 1) <b>DELINESC IOZICA</b>	A1
Act Notarial nr. Contract de întreținere nr956, din 09/04/2003 emis de NP Lupulescu Flavia Laura;		
B2	Intabulare, drept de PROPRIETATE, dobandit prin Conventie, cota actuala 2/3 1) <b>DELINESC ROMULUS</b>	A1

**C. Partea III. SARCINI .**

Inscrieri privind dezmembramintele dreptului de proprietate, drepturi reale de garanție și sarcini	Referințe
NU SUNT	

**Teren**

Nr cadastral	Suprafața (mp)*	Observații / Referințe
	1.100	

\* Suprafața este determinată în planul de proiecție Stereo 70.



**Date referitoare la teren**

Crt	Categorie folosință	Intravilan	Suprafața (mp)	Tarla	Parcelă	Nr. topo	Observații / Referințe
1	faneata	NU	1.100	153	1587/9	-	

**Lungime Segmente**

1) Valorile lungimilor segmentelor sunt obținute din proiecție în plan.

Punct început	X / Y	Punct sfârșit	X / Y	Lungime segment (** (m)
1	327.243,989 445.869,381	2	327.225,875 445.877,888	20.012
2	327.225,875 445.877,888	3	327.201,689 445.797,086	84.344
3	327.201,689 445.797,086	4	327.206,516 445.795,827	4.988
4	327.206,516 445.795,827	5	327.211,248 445.804,637	10.0
5	327.211,248 445.804,637	6	327.228,957 445.837,602	37.421

Punct început	X / Y	Punct sfârșit	X / Y	Lungime segment (** (m)
6	327.228,957 445.837,602	7	327.240,485 445.859,061	24.359
7	327.240,485 445.859,061	1	327.243,989 445.869,381	10.899

\*\* Lungimile segmentelor sunt determinate în planul de proiecție Stereo 70 și sunt rotunjite la 1 milimetru.

\*\*\* Distanța dintre puncte este formată din segmente cumulate ce sunt mai mici decât valoarea 1 milimetru.



**DATE DESPRE IMOBILUL NR. 3145**

Oficiul de Cadastru și Publicitate Imobiliară HUNEDOARA  
Biroul de Cadastru și Publicitate Imobiliară Hateg

**A. Partea I. Descrierea imobilului**

TEREN Extravilan

Adresa: Jud. Hunedoara

Nr. Crt	Nr cadastral Nr. topografic	Suprafața* (mp)	Observații / Referințe
A1		2.000	Sector cadastral:70 Teren neimprejmuit;

**B. Partea II. Proprietari și acte**

Inscrieri privitoare la dreptul de proprietate și alte drepturi reale		Referințe
<b>1 / 02/04/2024</b>		
Act Notarial nr. Contract de vânzare cumpărare nr 3197, din 21/12/2001 emis de NP Lupulescu Flavia Laura;		
B1	Intabulare, drept de PROPRIETATE, dobandit prin Conventie, cota actuala 1/1	A1
	1) RĂZMIRIȚĂ ION	
	2) RĂZMIRIȚĂ CORNELIA CLAUDIA	

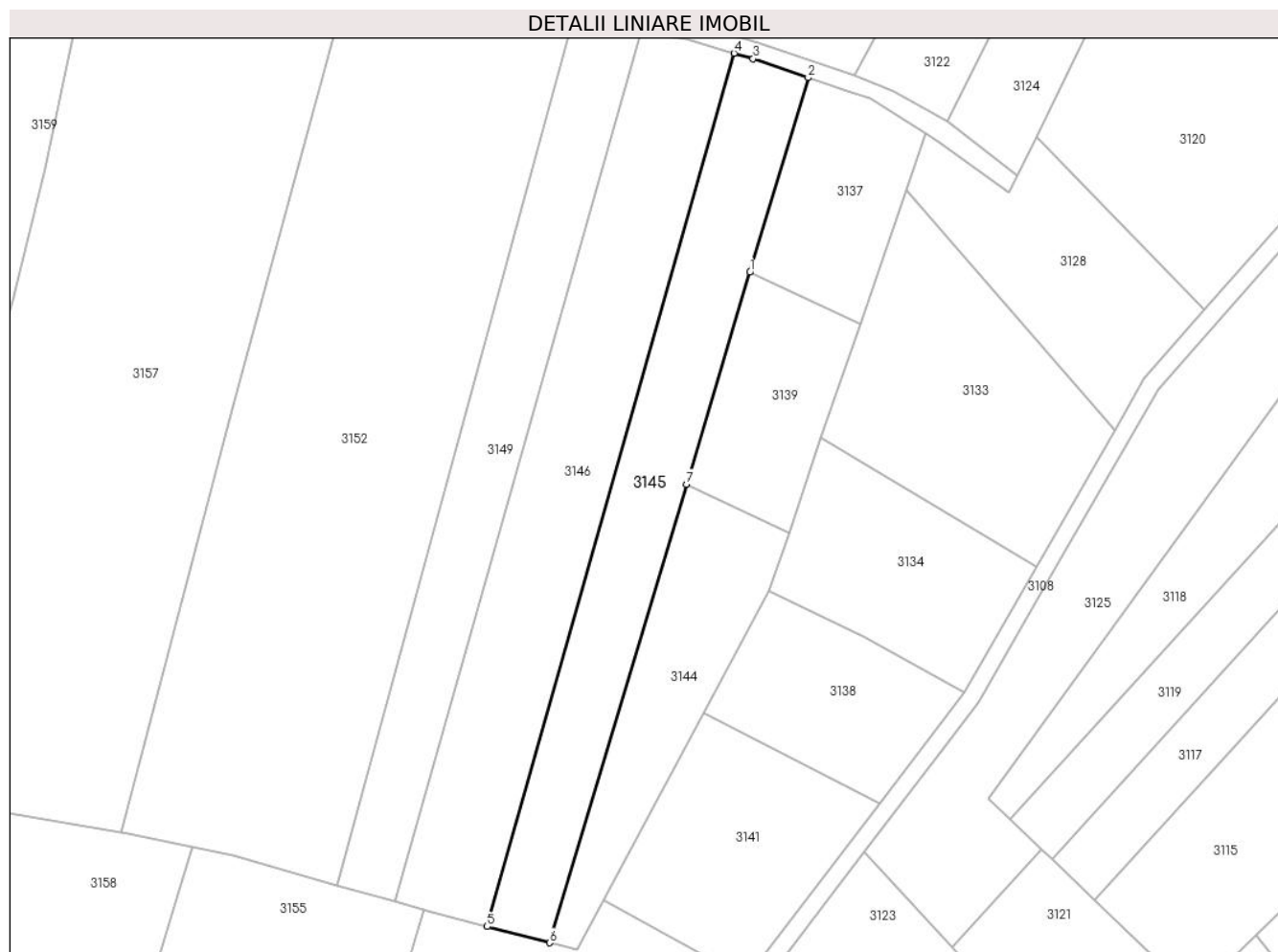
**C. Partea III. SARCINI .**

Inscrieri privind dezmembramintele dreptului de proprietate, drepturi reale de garanție și sarcini	Referințe
NU SUNT	

**Teren**

Nr cadastral	Suprafața (mp)*	Observații / Referințe
	2.000	

\* Suprafața este determinată în planul de proiecție Stereo 70.



**Date referitoare la teren**

Crt	Categorie folosință	Intravilan	Suprafața (mp)	Tarla	Parcelă	Nr. topo	Observații / Referințe
1	arabil	NU	2.000	153	1587/6	-	

**Lungime Segmente**

1) Valorile lungimilor segmentelor sunt obținute din proiecție în plan.

Punct început	X / Y	Punct sfârșit	X / Y	Lungime segment (** (m)
1	327.237,058 445.915,247	2	327.247,318 445.949,521	35.777
2	327.247,318 445.949,521	3	327.237,619 445.952,848	10.254
3	327.237,619 445.952,848	4	327.234,265 445.953,827	3.494
4	327.234,265 445.953,827	5	327.190,718 445.799,946	159.924
5	327.190,718 445.799,946	6	327.201,689 445.797,086	11.338



Punct început	X / Y	Punct sfârşit	X / Y	Lungime segment (** (m)
6	327.201,689 445.797,086	7	327.225,875 445.877,888	84.344
7	327.225,875 445.877,888	1	327.237,058 445.915,247	38.997

\*\* Lungimile segmentelor sunt determinate în planul de proiecţie Stereo 70 şi sunt rotunjite la 1 milimetru.

\*\*\* Distanţa dintre puncte este formată din segmente cumulate ce sunt mai mici decât valoarea 1 milimetru.



**DATE DESPRE IMOBILUL NR. 3146**

Oficiul de Cadastru și Publicitate Imobiliară HUNEDOARA  
Biroul de Cadastru și Publicitate Imobiliară Hateg

**A. Partea I. Descrierea imobilului**

TEREN Extravilan

Adresa: Jud. Hunedoara

Nr. Crt	Nr cadastral Nr. topografic	Suprafața* (mp)	Observații / Referințe
A1		2.700	Sector cadastral:70 Teren neimprejmuit;

**B. Partea II. Proprietari și acte**

Inscrieri privitoare la dreptul de proprietate și alte drepturi reale	Referințe
<b>1 / 19/01/2024</b>	
Act Administrativ nr. 41410/81, din 07/10/1997 emis de CJPSDPAT HUNEDOARA;	
B1	A1
Intabulare, drept de PROPRIETATE, dobandit prin Reconstituire, cota actuala 1/1 1) VASIONI VALER DEFUNCT:Da	

**C. Partea III. SARCINI .**

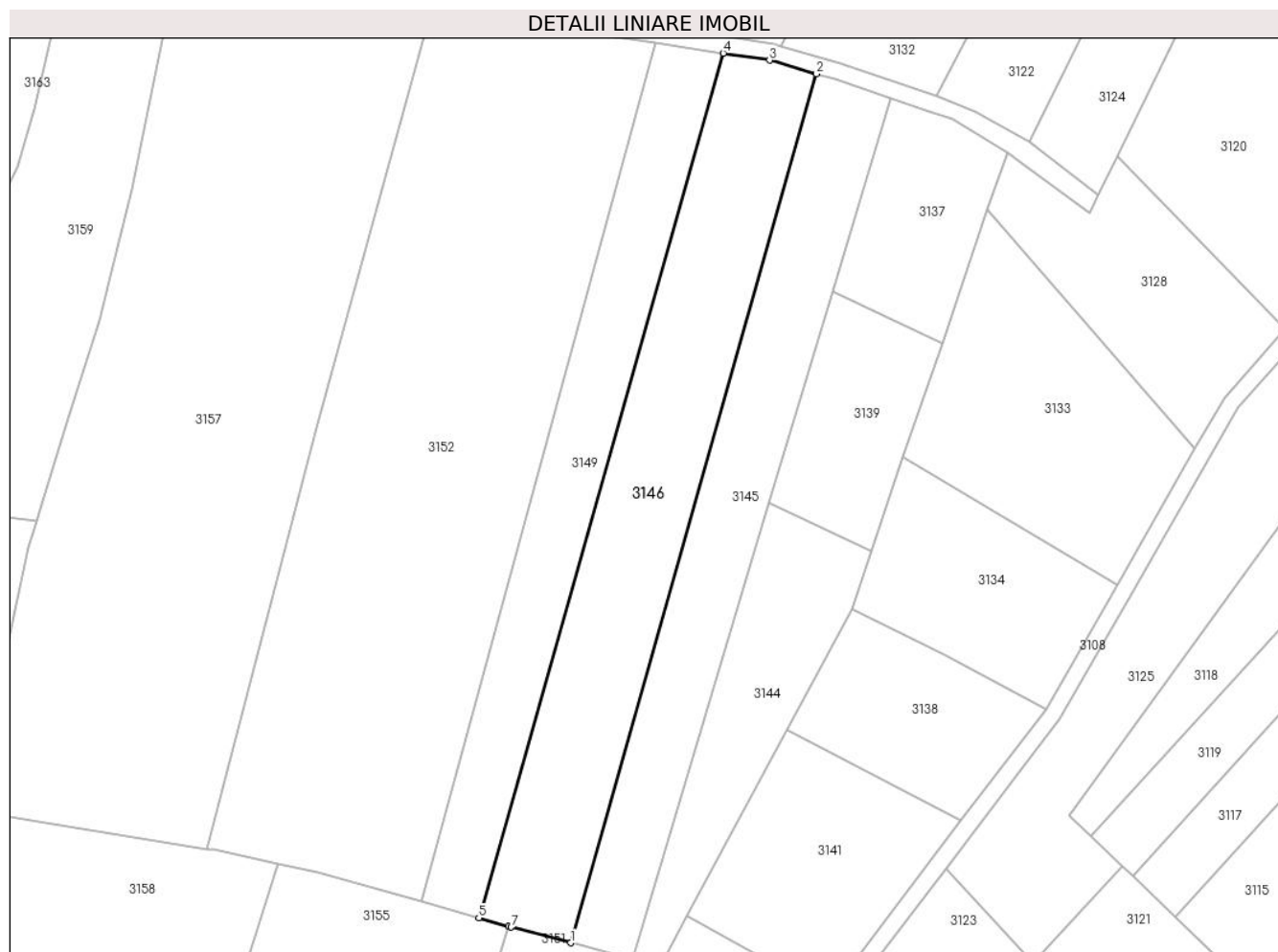
Inscrieri privind dezmembramintele dreptului de proprietate, drepturi reale de garanție și sarcini	Referințe
NU SUNT	

## Anexa Nr. 1 La Partea I

## Teren

Nr cadastral	Suprafața (mp)*	Observații / Referințe
	2.700	

\* Suprafața este determinată în planul de proiecție Stereo 70.



## Date referitoare la teren

Crt	Categorie folosință	Intra vilan	Suprafața (mp)	Tarla	Parcelă	Nr. topo	Observații / Referințe
1	arabil	NU	2.700	153	1587/5	-	

## Lungime Segmente

1) Valorile lungimilor segmentelor sunt obținute din proiecție în plan.

Punct început	X / Y	Punct sfârșit	X / Y	Lungime segment (** (m)
1	327.190,718 445.799,946	2	327.234,265 445.953,827	159.924
2	327.234,265 445.953,827	3	327.225,94 445.956,259	8.673
3	327.225,94 445.956,259	4	327.217,751 445.957,493	8.281
4	327.217,751 445.957,493	5	327.174,409 445.804,336	159.172
5	327.174,409 445.804,336	6	327.179,655 445.802,842	5.455

Punct început	X / Y	Punct sfârşit	X / Y	Lungime segment (** (m)
6	327.179,655 445.802,842	7	327.180,148 445.802,702	0.512
7	327.180,148 445.802,702	1	327.190,718 445.799,946	10.923

\*\* Lungimile segmentelor sunt determinate în planul de proiecţie Stereo 70 şi sunt rotunjite la 1 milimetru.

\*\*\* Distanţa dintre puncte este formată din segmente cumulate ce sunt mai mici decât valoarea 1 milimetru.



**DATE DESPRE IMOBILUL NR. 3147**

Oficiul de Cadastru și Publicitate Imobiliară HUNEDOARA  
Biroul de Cadastru și Publicitate Imobiliară Hateg

**A. Partea I. Descrierea imobilului**

TEREN Extravilan

Adresa: Jud. Hunedoara

Nr. Crt	Nr cadastral Nr. topografic	Suprafața* (mp)	Observații / Referințe
A1		1.650	Sector cadastral:70 Teren neimpregmuit;

**B. Partea II. Proprietari și acte**

Inscrieri privitoare la dreptul de proprietate și alte drepturi reale		Referințe
<b>1 / 19/01/2024</b>		
Act Administrativ nr. 91054/137, din 08/05/2003 emis de CJPSDPAT HUNEDOARA;		
B1	Intabulare, drept de PROPRIETATE, dobandit prin Reconstituire, cota actuala 1/1 1) DUMONI DORICA	A1

**C. Partea III. SARCINI .**

Inscrieri privind dezmembramintele dreptului de proprietate, drepturi reale de garanție și sarcini	Referințe
NU SUNT	

## Anexa Nr. 1 La Partea I

## Teren

Nr cadastral	Suprafața (mp)*	Observații / Referințe
	1.650	

\* Suprafața este determinată în planul de proiecție Stereo 70.



## Date referitoare la teren

Crt	Categorie folosință	Intravilan	Suprafața (mp)	Tarla	Parcelă	Nr. topo	Observații / Referințe
1	arabil	NU	1.650	153	1581/1	-	

## Lungime Segmente

1) Valorile lungimilor segmentelor sunt obținute din proiecție în plan.

Punct început	X / Y	Punct sfârșit	X / Y	Lungime segment (** (m)
1	327.183,964 445.966,842	2	327.215,001 446.136,723	172.693
2	327.215,001 446.136,723	3	327.205,073 446.139,028	10.192
3	327.205,073 446.139,028	4	327.194,657 446.082,014	57.958
4	327.194,657 446.082,014	5	327.188,523 446.044,892	37.625
5	327.188,523 446.044,892	6	327.186,456 446.032,611	12.454



Punct început	X / Y	Punct sfârşit	X / Y	Lungime segment (** (m)
6	327.186,456 446.032,611	7	327.175,873 445.968,796	64.687
7	327.175,873 445.968,796	1	327.183,964 445.966,842	8.324

\*\* Lungimile segmentelor sunt determinate în planul de proiecţie Stereo 70 şi sunt rotunjite la 1 milimetru.

\*\*\* Distanţa dintre puncte este formată din segmente cumulate ce sunt mai mici decât valoarea 1 milimetru.



**DATE DESPRE IMOBILUL NR. 3148**

Oficiul de Cadastru și Publicitate Imobiliară HUNEDOARA  
Biroul de Cadastru și Publicitate Imobiliară Hateg

**A. Partea I. Descrierea imobilului**

TEREN Extravilan

Adresa: Jud. Hunedoara

Nr. Crt	Nr cadastral Nr. topografic	Suprafața* (mp)	Observații / Referințe
A1	64025	5.100	Sector cadastral:70 Teren neimprejmuit;

**B. Partea II. Proprietari și acte**

Inscrieri privitoare la dreptul de proprietate și alte drepturi reale		Referințe
<b>637 / 12/01/2022</b>		
Act Notarial nr. 6, din 11/01/2022 emis de Vasii MIHAELA-CAMELIA;		
B1	Intabulare, drept de PROPRIETATE, dobandit prin Succesiune, cota actuala 1/1, cota initiala 1/1 1) MARTON DORINA-MIOARA	A1

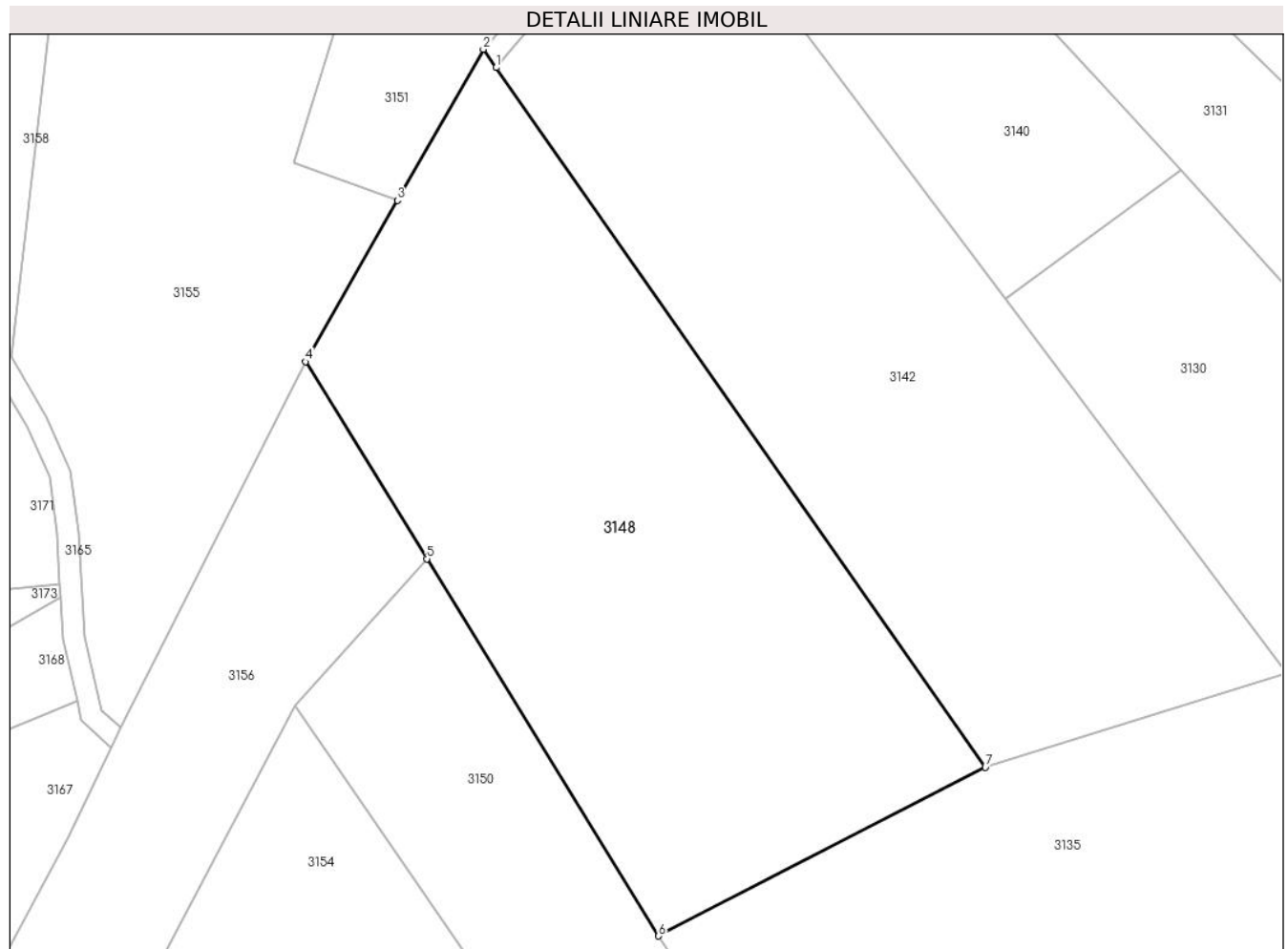
**C. Partea III. SARCINI .**

Inscrieri privind dezmembramintele dreptului de proprietate, drepturi reale de garanție și sarcini	Referințe
NU SUNT	

**Teren**

Nr cadastral	Suprafața (mp)*	Observații / Referințe
64025	5.100	

\* Suprafața este determinată în planul de proiecție Stereo 70.



**Date referitoare la teren**

Crt	Categorie folosință	Intravilan	Suprafața (mp)	Tarla	Parcelă	Nr. topo	Observații / Referințe
1	faneata	NU	5.100	152	1550/27	-	

**Lungime Segmente**

1) Valorile lungimilor segmentelor sunt obținute din proiecție în plan.

Punct început	X / Y	Punct sfârșit	X / Y	Lungime segment (** (m)
1	327.176,474 445.714,951	2	327.174,692 445.717,498	3.108
2	327.174,692 445.717,498	3	327.162,78 445.696,567	24.083
3	327.162,78 445.696,567	4	327.150,065 445.674,227	25.705
4	327.150,065 445.674,227	5	327.166,85 445.646,942	32.034
5	327.166,85 445.646,942	6	327.198,97 445.594,726	61.304

Punct început	X / Y	Punct sfârșit	X / Y	Lungime segment (** (m)
6	327.198,97 445.594,726	7	327.244,255 445.618,073	50.949
7	327.244,255 445.618,073	1	327.176,474 445.714,951	118.235

\*\* Lungimile segmentelor sunt determinate în planul de proiecție Stereo 70 și sunt rotunjite la 1 milimetru.

\*\*\* Distanța dintre puncte este formată din segmente cumulate ce sunt mai mici decât valoarea 1 milimetru.



**DATE DESPRE IMOBILUL NR. 3149**

Oficiul de Cadastru și Publicitate Imobiliară HUNEDOARA  
Biroul de Cadastru și Publicitate Imobiliară Hateg

**A. Partea I. Descrierea imobilului**

TEREN Extravilan

Adresa: Jud. Hunedoara

Nr. Crt	Nr cadastral Nr. topografic	Suprafața* (mp)	Observații / Referințe
A1		1.800	Sector cadastral:70 Teren neimpregmuit;

**B. Partea II. Proprietari și acte**

Inscrieri privitoare la dreptul de proprietate și alte drepturi reale	Referințe
<b>1 / 19/01/2024</b>	
Act Administrativ nr. 41410/17, din 10/04/1997 emis de CJPSDPAT HUNEDOARA;	
B1	A1
Intabulare, drept de PROPRIETATE, dobandit prin Reconstituire, cota actuala 1/1	
1) SUCIU ALEXANDRU DEFUNCT:Da	

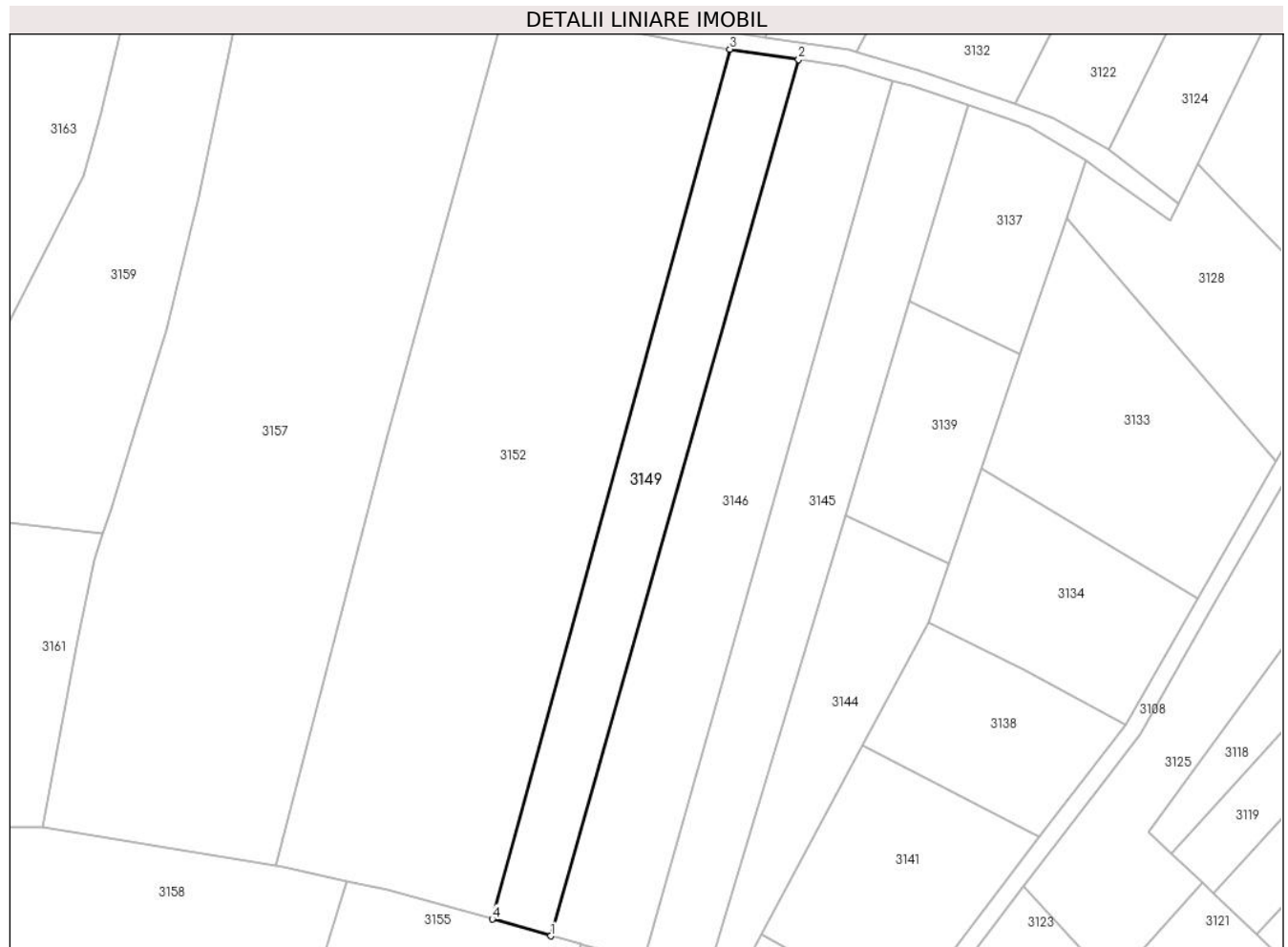
**C. Partea III. SARCINI .**

Inscrieri privind dezmembramintele dreptului de proprietate, drepturi reale de garanție și sarcini	Referințe
NU SUNT	

**Teren**

Nr cadastral	Suprafața (mp)*	Observații / Referințe
	1.800	

\* Suprafața este determinată în planul de proiecție Stereo 70.



**Date referitoare la teren**

Crt	Categorie folosință	Intravilan	Suprafața (mp)	Tarla	Parcelă	Nr. topo	Observații / Referințe
1	arabil	NU	1.800	153	1587/4	-	

**Lungime Segmente**

1) Valorile lungimilor segmentelor sunt obținute din proiecție în plan.

Punct început	X / Y	Punct sfârșit	X / Y	Lungime segment (** (m)
1	327.174,409 445.804,336	2	327.217,751 445.957,493	159.172
2	327.217,751 445.957,493	3	327.205,727 445.959,305	12.16
3	327.205,727 445.959,305	4	327.164,154 445.807,255	157.631
4	327.164,154 445.807,255	1	327.174,409 445.804,336	10.662

\*\* Lungimile segmentelor sunt determinate în planul de proiecție Stereo 70 și sunt rotunjite la 1 milimetru.



**\*\*\* Distanţa dintre puncte este formată din segmente cumulate ce sunt mai mici decât valoarea 1 milimetru.**



**DATE DESPRE IMOBILUL NR. 3150**

Oficiul de Cadastru și Publicitate Imobiliară HUNEDOARA  
Biroul de Cadastru și Publicitate Imobiliară Hateg

**A. Partea I. Descrierea imobilului**

TEREN Extravilan

Adresa: Jud. Hunedoara

Nr. Crt	Nr cadastral Nr. topografic	Suprafața* (mp)	Observații / Referințe
A1		2.800	Sector cadastral:70 Teren neimprejmuit;

**B. Partea II. Proprietari și acte**

Inscrieri privitoare la dreptul de proprietate și alte drepturi reale		Referințe
<b>1 / 19/01/2024</b>		
Act Administrativ nr. 91054/232, din 23/06/2005 emis de CJPSDPAT HUNEDOARA;		
B1	Intabulare, drept de PROPRIETATE, dobandit prin Reconstituire, cota actuala 1/1 1) ONICA IOAN	A1

**C. Partea III. SARCINI .**

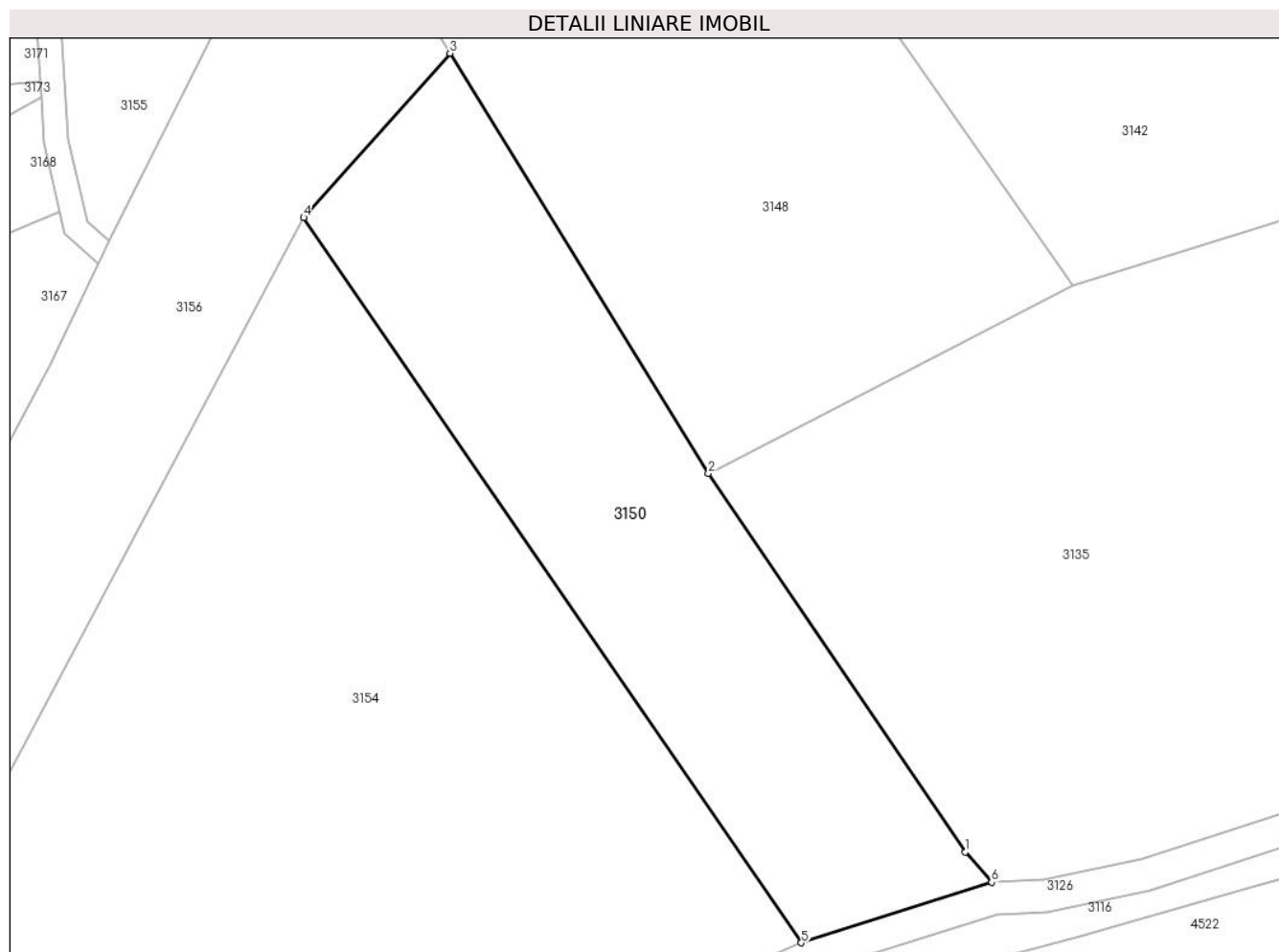
Inscrieri privind dezmembramintele dreptului de proprietate, drepturi reale de garanție și sarcini	Referințe
NU SUNT	

## Anexa Nr. 1 La Partea I

## Teren

Nr cadastral	Suprafața (mp)*	Observații / Referințe
	2.800	

\* Suprafața este determinată în planul de proiecție Stereo 70.



## Date referitoare la teren

Crt	Categorie folosință	Intravilan	Suprafața (mp)	Tarla	Parcelă	Nr. topo	Observații / Referințe
1	faneata	NU	2.800	152	1550/29	-	

## Lungime Segmente

1) Valorile lungimilor segmentelor sunt obținute din proiecție în plan.

Punct început	X / Y	Punct sfârșit	X / Y	Lungime segment (** (m)
1	327.230,932 445.547,731	2	327.198,97 445.594,726	56.834
2	327.198,97 445.594,726	3	327.166,85 445.646,942	61.304
3	327.166,85 445.646,942	4	327.148,673 445.626,532	27.331
4	327.148,673 445.626,532	5	327.210,532 445.536,453	109.274
5	327.210,532 445.536,453	6	327.234,185 445.543,956	24.815

Punct început	X / Y	Punct sfârşit	X / Y	Lungime segment (** (m)
6	327.234,185 445.543,956	1	327.230,932 445.547,731	4.983

\*\* Lungimile segmentelor sunt determinate în planul de proiecţie Stereo 70 şi sunt rotunjite la 1 milimetru.

\*\*\* Distanţa dintre puncte este formată din segmente cumulate ce sunt mai mici decât valoarea 1 milimetru.



**DATE DESPRE IMOBILUL NR. 3151**

Oficiul de Cadastru și Publicitate Imobiliară HUNEDOARA  
Biroul de Cadastru și Publicitate Imobiliară Hateg

**A. Partea I. Descrierea imobilului**

TEREN Extravilan

Adresa: Jud. Hunedoara

Nr. Crt	Nr cadastral Nr. topografic	Suprafața* (mp)	Observații / Referințe
A1		3.811	Sector cadastral:70 Teren neimprejmuit;

**B. Partea II. Proprietari și acte**

Inscrieri privitoare la dreptul de proprietate și alte drepturi reale		Referințe
<b>1 / 19/01/2024</b>		
Act Normativ nr. 7, din 13/03/1996 emis de Parlamentul României;		
B1	Intabulare, drept de PROPRIETATE, dobandit prin Lege, cota actuala 1/1	A1
1) COMUNA SARMIZGETEUSA- REZERVA COMISIEI LOCALE DE FOND FUNCJAR, CIF:4633293		

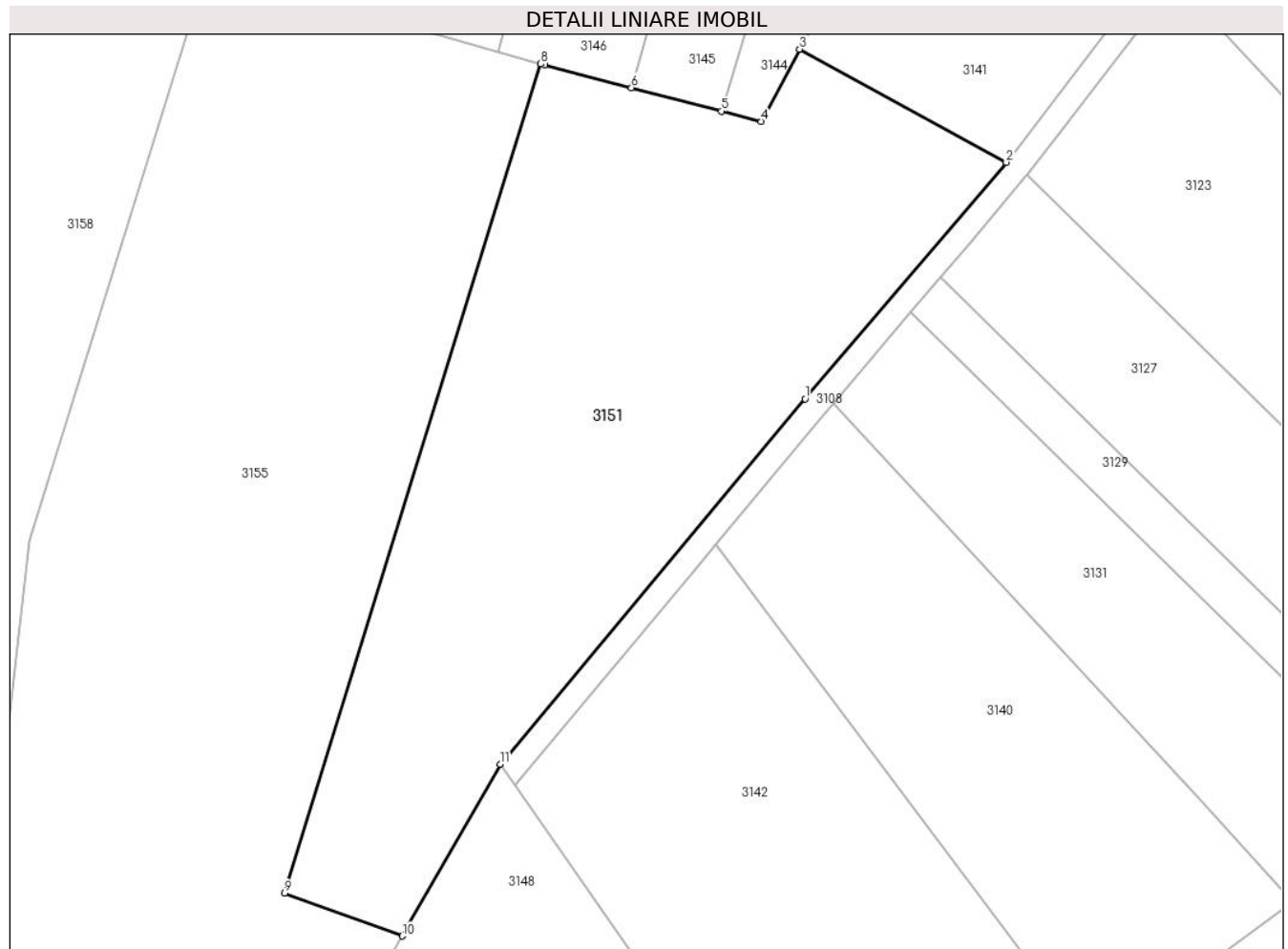
**C. Partea III. SARCINI .**

Inscrieri privind dezmembramintele dreptului de proprietate, drepturi reale de garanție și sarcini	Referințe
NU SUNT	

**Teren**

Nr cadastral	Suprafața (mp)*	Observații / Referințe
	3.811	

\* Suprafața este determinată în planul de proiecție Stereo 70.



**Date referitoare la teren**

Crt	Categorie folosință	Intravilan	Suprafața (mp)	Tarla	Parcelă	Nr. topo	Observații / Referințe
1	faneata	NU	3.811	-	-	-	

**Lungime Segmente**

1) Valorile lungimilor segmentelor sunt obținute din proiecție în plan.

Punct început	X / Y	Punct sfârșit	X / Y	Lungime segment (** (m)
1	327.211,911 445.762,042	2	327.236,434 445.790,857	37.838
2	327.236,434 445.790,857	3	327.211,248 445.804,637	28.709
3	327.211,248 445.804,637	4	327.206,516 445.795,827	10.0
4	327.206,516 445.795,827	5	327.201,689 445.797,086	4.988
5	327.201,689 445.797,086	6	327.190,718 445.799,946	11.338



Punct început	X / Y	Punct sfârșit	X / Y	Lungime segment (** (m)
6	327.190,718 445.799,946	7	327.180,148 445.802,702	10.923
7	327.180,148 445.802,702	8	327.179,655 445.802,842	0.512
8	327.179,655 445.802,842	9	327.148,43 445.701,785	105.771
9	327.148,43 445.701,785	10	327.162,78 445.696,567	15.269
10	327.162,78 445.696,567	11	327.174,692 445.717,498	24.083
11	327.174,692 445.717,498	1	327.211,911 445.762,042	58.047

\*\* Lungimile segmentelor sunt determinate în planul de proiecție Stereo 70 și sunt rotunjite la 1 milimetru.

\*\*\* Distanța dintre puncte este formată din segmente cumulate ce sunt mai mici decât valoarea 1 milimetru.



**DATE DESPRE IMOBILUL NR. 3152**

Oficiul de Cadastru și Publicitate Imobiliară HUNEDOARA  
Biroul de Cadastru și Publicitate Imobiliară Hateg

**A. Partea I. Descrierea imobilului**

TEREN Extravilan

Adresa: Jud. Hunedoara

Nr. Crt	Nr cadastral Nr. topografic	Suprafața* (mp)	Observații / Referințe
A1		6.200	Sector cadastral:70 Teren neimprejmuit;

**B. Partea II. Proprietari și acte**

Inscrieri privitoare la dreptul de proprietate și alte drepturi reale		Referințe
<b>1 / 19/01/2024</b>		
Act Administrativ nr. 91054/67, din 04/12/2002 emis de CJPSDPAT HUNEDOARA;		
B1	Intabulare, drept de PROPRIETATE, dobandit prin Reconstituire, cota actuala 1/1 1) SECEANU MARIAN 2) SECEANU MARINA	A1

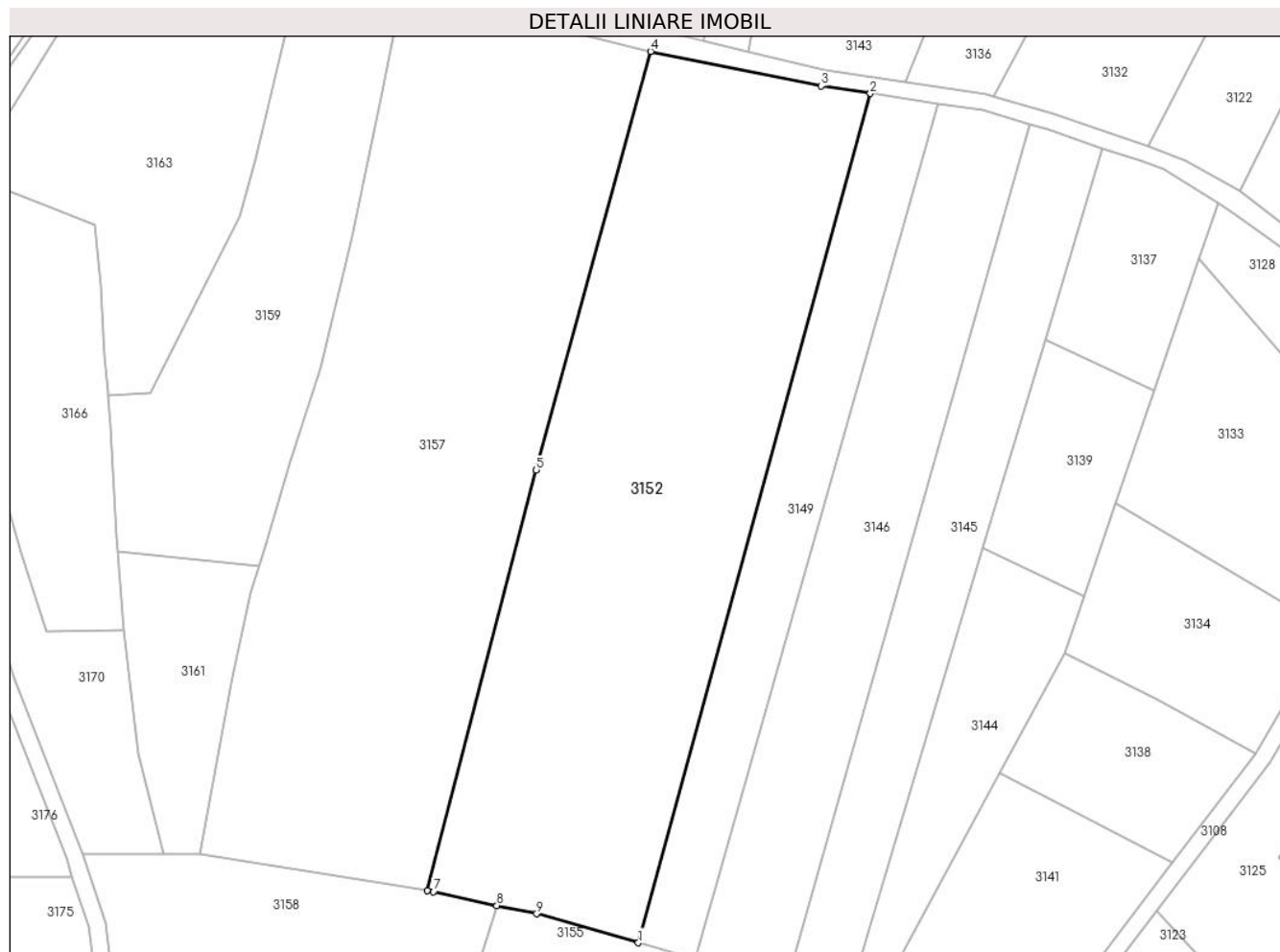
**C. Partea III. SARCINI .**

Inscrieri privind dezmembramintele dreptului de proprietate, drepturi reale de garanție și sarcini	Referințe
NU SUNT	

**Teren**

Nr cadastral	Suprafața (mp)*	Observații / Referințe
	6.200	

\* Suprafața este determinată în planul de proiecție Stereo 70.



**Date referitoare la teren**

Crt	Categorie folosință	Intravilan	Suprafața (mp)	Tarla	Parcelă	Nr. topo	Observații / Referințe
1	arabil	NU	6.200	152	1587/3	-	

**Lungime Segmente**

1) Valorile lungimilor segmentelor sunt obținute din proiecție în plan.

Punct început	X / Y	Punct sfârșit	X / Y	Lungime segment (** (m)
1	327.164,154 445.807,255	2	327.205,727 445.959,305	157.631
2	327.205,727 445.959,305	3	327.196,929 445.960,63	8.897
3	327.196,929 445.960,63	4	327.166,352 445.966,826	31.198
4	327.166,352 445.966,826	5	327.145,859 445.891,872	77.705
5	327.145,859 445.891,872	6	327.126,268 445.816,59	77.789

Punct început	X / Y	Punct sfârşit	X / Y	Lungime segment (** (m)
6	327.126,268 445.816,59	7	327.127,448 445.816,397	1.196
7	327.127,448 445.816,397	8	327.138,772 445.813,89	11.598
8	327.138,772 445.813,89	9	327.145,917 445.812,446	7.289
9	327.145,917 445.812,446	1	327.164,154 445.807,255	18.961

\*\* Lungimile segmentelor sunt determinate în planul de proiecție Stereo 70 și sunt rotunjite la 1 milimetru.

\*\*\* Distanța dintre puncte este formată din segmente cumulate ce sunt mai mici decât valoarea 1 milimetru.



**DATE DESPRE IMOBILUL NR. 3153**

Oficiul de Cadastru și Publicitate Imobiliară HUNEDOARA  
Biroul de Cadastru și Publicitate Imobiliară Hateg

**A. Partea I. Descrierea imobilului**

TEREN Extravilan

Adresa: Jud. Hunedoara

Nr. Crt	Nr cadastral Nr. topografic	Suprafața* (mp)	Observații / Referințe
A1		877	Sector cadastral:70 Teren neimprejmut;

**B. Partea II. Proprietari și acte**

Inscrieri privitoare la dreptul de proprietate și alte drepturi reale		Referințe
/		
Act Normativ nr. 7, din 13/03/1996 emis de Parlamentul României;		
B1	Inscrierea posesiei, drept de PROPRIETATE, dobandit prin Lege, cota actuala 1/1 1) NEIDENTIFICAT NEIDENTIFICAT	A1
Act Normativ nr. 7, din 13/03/1996 emis de Parlamentul Romaniei (Art.13, alin 15);		
B2	Se notează mențiunea de proprietar neidentificat	A1

**C. Partea III. SARCINI .**

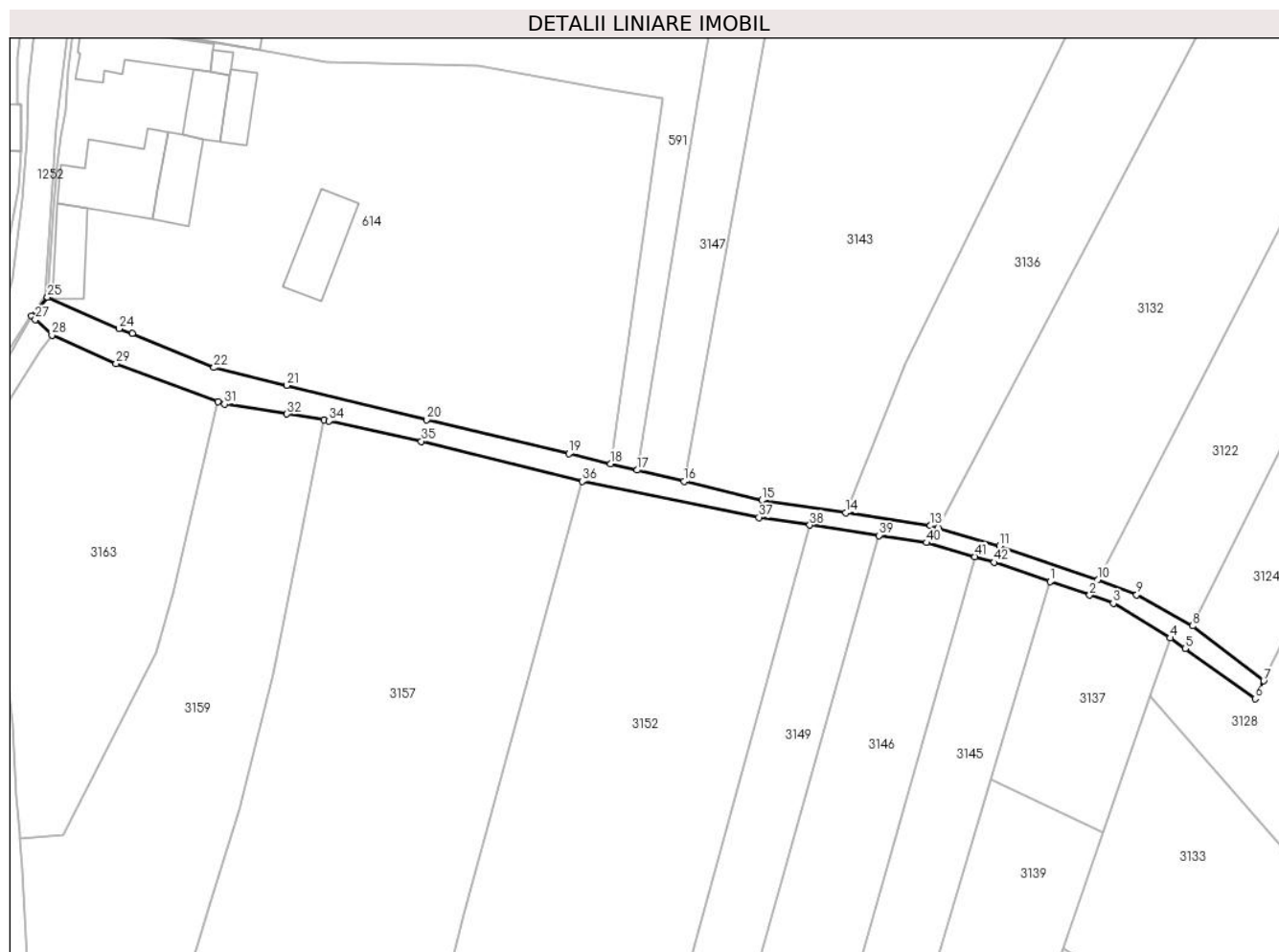
Inscrieri privind dezmembramintele dreptului de proprietate, drepturi reale de garanție și sarcini	Referințe
NU SUNT	

## Anexa Nr. 1 La Partea I

## Teren

Nr cadastral	Suprafaţa (mp)*	Observații / Referințe
	877	

\* Suprafața este determinată în planul de proiecție Stereo 70.



## Date referitoare la teren

Crt	Categorie folosință	Intravilan	Suprafața (mp)	Tarla	Parcelă	Nr. topo	Observații / Referințe
1	drum	NU	877	-	-	-	

## Lungime Segmente

1) Valorile lungimilor segmentelor sunt obținute din proiecție în plan.

Punct început	X / Y	Punct sfârșit	X / Y	Lungime segment
1	327.247,318 445.949,521	2	327.254,153 445.947,177	7.226
4	327.268,052 445.939,782	5	327.270,648 445.937,925	3.192
7	327.284,256 445.932,366	8	327.271,962 445.941,87	15.539
10	327.255,566 445.949,863	11	327.238,527 445.955,708	18.014
13	327.226,587 445.959,196	14	327.211,972 445.961,398	14.78
16	327.183,964 445.966,842	17	327.175,873 445.968,796	8.324
2	327.254,153 445.947,177	3	327.258,24 445.945,775	4.321
5	327.270,648 445.937,925	6	327.282,744 445.929,27	14.874
8	327.271,962 445.941,87	9	327.262,281 445.947,236	11.069
11	327.238,527 445.955,708	12	327.227,91 445.958,809	11.061
14	327.211,972 445.961,398	15	327.197,451 445.963,585	14.685
17	327.175,873 445.968,796	18	327.171,254 445.969,892	4.747
3	327.258,24 445.945,775	4	327.268,052 445.939,782	11.497
6	327.282,744 445.929,27	7	327.284,256 445.932,366	3.445
9	327.262,281 445.947,236	10	327.255,566 445.949,863	7.211
12	327.227,91 445.958,809	13	327.226,587 445.959,196	1.378
15	327.197,451 445.963,585	16	327.183,964 445.966,842	13.875
18	327.171,254 445.969,892	19	327.164,05 445.971,649	7.415



Punct început	X / Y	Punct sfârșit	X / Y	Lungime segment	Punct început	X / Y	Punct sfârșit	X / Y	Lungime segment	Punct început	X / Y	Punct sfârșit	X / Y	Lungime segment
19	327.164,05 445.971,649	20	327.139,504 445.977,526	25.24	20	327.139,504 445.977,526	21	327.115,27 445.983,446	24.94 7	21	327.115,27 445.983,446	22	327.102,696 445.986,516	12.94 3
22	327.102,696 445.986,516	23	327.088,542 445.992,413	15.33 3	23	327.088,542 445.992,413	24	327.086,236 445.993,244	2.451	24	327.086,236 445.993,244	25	327.073,906 445.998,675	13.47 3
25	327.073,906 445.998,675	26	327.071,143 445.995,429	4.263	26	327.071,143 445.995,429	27	327.071,787 445.994,798	0.902	27	327.071,787 445.994,798	28	327.074,644 445.992,142	3.901
28	327.074,644 445.992,142	29	327.085,737 445.987,21	12.14	29	327.085,737 445.987,21	30	327.103,413 445.980,631	18.86 1	30	327.103,413 445.980,631	31	327.104,519 445.980,22	1.18
31	327.104,519 445.980,22	32	327.115,288 445.978,483	10.90 8	32	327.115,288 445.978,483	33	327.121,733 445.977,444	6.528	33	327.121,733 445.977,444	34	327.122,621 445.977,3	0.9
34	327.122,621 445.977,3	35	327.138,548 445.973,766	16.31 4	35	327.138,548 445.973,766	36	327.166,352 445.966,826	28.65 7	36	327.166,352 445.966,826	37	327.196,929 445.960,63	31.19 8
37	327.196,929 445.960,63	38	327.205,727 445.959,305	8.897	38	327.205,727 445.959,305	39	327.217,751 445.957,493	12.16	39	327.217,751 445.957,493	40	327.225,94 445.956,259	8.281
40	327.225,94 445.956,259	41	327.234,265 445.953,827	8.673	41	327.234,265 445.953,827	42	327.237,619 445.952,848	3.494	42	327.237,619 445.952,848	1	327.247,318 445.949,521	10.25 4

\*\* Lungimile segmentelor sunt determinate în planul de proiecție Stereo 70 și sunt rotunjite la 1 milimetru.

\*\*\* Distanța dintre puncte este formată din segmente cumulate ce sunt mai mici decât valoarea 1 milimetru.



**DATE DESPRE IMOBILUL NR. 3154**

Oficiul de Cadastru și Publicitate Imobiliară HUNEDOARA  
Biroul de Cadastru și Publicitate Imobiliară Hateg

**A. Partea I. Descrierea imobilului**

TEREN Extravilan

Adresa: Jud. Hunedoara

Nr. Crt	Nr cadastral Nr. topografic	Suprafața* (mp)	Observații / Referințe
A1	60179	8.100	Sector cadastral:70 Teren neimprejmuit;

**B. Partea II. Proprietari și acte**

Inscrieri privitoare la dreptul de proprietate și alte drepturi reale		Referințe
<b>10565 / 28/10/2011</b>		
Act Notarial nr. 2540, din 27/10/2011 emis de NP LUPULESCU CATALIN MARIUS;		
B1	Intabulare, drept de PROPRIETATEcu titlu cumparare, dobandit prin Conventie, cota actuala 1/1, cota initiala 1/1 1) CIONOIU GHEORGHE, si sotia 2) CIONOIU MICHAELA-DIANA, bun comun	A1

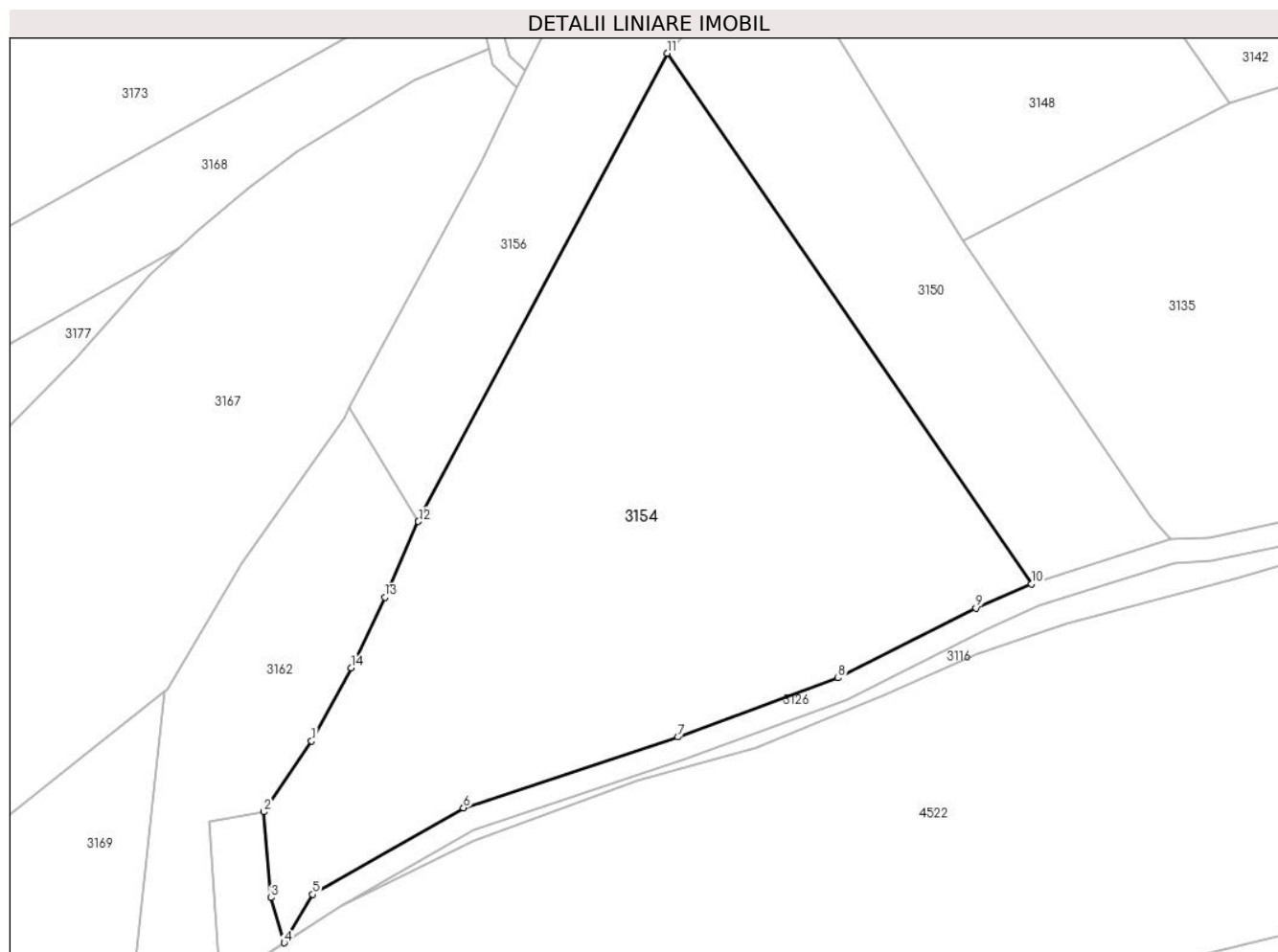
**C. Partea III. SARCINI .**

Inscrieri privind dezmembramintele dreptului de proprietate, drepturi reale de garanție și sarcini	Referințe
NU SUNT	

**Teren**

Nr cadastral	Suprafața (mp)*	Observații / Referințe
60179	8.100	

\* Suprafața este determinată în planul de proiecție Stereo 70.



**Date referitoare la teren**

Crt	Categorie folosință	Intravilan	Suprafața (mp)	Tarla	Parcelă	Nr. topo	Observații / Referințe
1	faneata	NU	8.100	152	1550/31	-	

**Lungime Segmente**

1) Valorile lungimilor segmentelor sunt obținute din proiecție în plan.

Punct început	X / Y	Punct sfârșit	X / Y	Lungime segment (** (m)
1	327.088,265 445.509,758	2	327.080,174 445.497,735	14.492
2	327.080,174 445.497,735	3	327.081,376 445.483,184	14.601
3	327.081,376 445.483,184	4	327.083,586 445.475,517	7.979
4	327.083,586 445.475,517	5	327.088,426 445.483,728	9.531
5	327.088,426 445.483,728	6	327.114,047 445.498,418	29.534

Punct început	X / Y	Punct sfârşit	X / Y	Lungime segment (** (m)
6	327.114,047 445.498,418	7	327.150,498 445.510,44	38.382
7	327.150,498 445.510,44	8	327.177,71 445.520,484	29.006
8	327.177,71 445.520,484	9	327.201,124 445.532,34	26.245
9	327.201,124 445.532,34	10	327.210,532 445.536,453	10.268
10	327.210,532 445.536,453	11	327.148,673 445.626,532	109.274
11	327.148,673 445.626,532	12	327.106,403 445.547,052	90.021
12	327.106,403 445.547,052	13	327.100,695 445.534,151	14.107
13	327.100,695 445.534,151	14	327.094,994 445.522,167	13.271
14	327.094,994 445.522,167	1	327.088,265 445.509,758	14.116

\*\* Lungimile segmentelor sunt determinate în planul de proiecție Stereo 70 și sunt rotunjite la 1 milimetru.

\*\*\* Distanța dintre puncte este formată din segmente cumulate ce sunt mai mici decât valoarea 1 milimetru.



**DATE DESPRE IMOBILUL NR. 3155**

Oficiul de Cadastru și Publicitate Imobiliară HUNEDOARA  
Biroul de Cadastru și Publicitate Imobiliară Hateg

**A. Partea I. Descrierea imobilului**

TEREN Extravilan

Adresa: Jud. Hunedoara, sat Hobita-Gradiste

Nr. Crt	Nr cadastral Nr. topografic	Suprafața* (mp)	Observații / Referințe
A1	64051	6.800	Sector cadastral:70 Teren neimpregmuit;

**B. Partea II. Proprietari și acte**

Inscrieri privitoare la dreptul de proprietate și alte drepturi reale		Referințe
<b>11944 / 27/04/2022</b>		
Act Administrativ nr. TP 91054/284, din 23/08/2005 emis de CJPSDDPAT, HUNEDOARA;		
B1	Intabulare, drept de PROPRIETATE, dobandit prin Reconstituire, cota actuala 1/1, cota initiala 1/1 1) TOTESTEAN PAULIN	A1

**C. Partea III. SARCINI .**

Inscrieri privind dezmembramintele dreptului de proprietate, drepturi reale de garanție și sarcini	Referințe
NU SUNT	





Punct început	X / Y	Punct sfârşit	X / Y	Lungime segment (** (m)
6	327.138,772 445.813,89	7	327.117,268 445.744,8	72.359
7	327.117,268 445.744,8	8	327.109,26 445.674,952	70.306
8	327.109,26 445.674,952	9	327.114,118 445.666,619	9.646
9	327.114,118 445.666,619	10	327.117,473 445.659,047	8.282
10	327.117,473 445.659,047	11	327.118,541 445.650,646	8.469
11	327.118,541 445.650,646	12	327.119,375 445.636,167	14.503
12	327.119,375 445.636,167	13	327.121,858 445.626,029	10.438
13	327.121,858 445.626,029	14	327.124,504 445.623,643	3.563
14	327.124,504 445.623,643	15	327.138,729 445.652,01	31.734
15	327.138,729 445.652,01	16	327.150,065 445.674,227	24.942
16	327.150,065 445.674,227	17	327.162,78 445.696,567	25.705
17	327.162,78 445.696,567	1	327.148,43 445.701,785	15.269

\*\* Lungimile segmentelor sunt determinate în planul de proiecție Stereo 70 și sunt rotunjite la 1 milimetru.

\*\*\* Distanța dintre puncte este formată din segmente cumulate ce sunt mai mici decât valoarea 1 milimetru.



**DATE DESPRE IMOBILUL NR. 3156**

Oficiul de Cadastru și Publicitate Imobiliară HUNEDOARA  
Biroul de Cadastru și Publicitate Imobiliară Hateg

**A. Partea I. Descrierea imobilului**

TEREN Extravilan

Adresa: Jud. Hunedoara

Nr. Crt	Nr cadastral Nr. topografic	Suprafața* (mp)	Observații / Referințe
A1		2.500	Sector cadastral:70 Teren neimprejmuit;

**B. Partea II. Proprietari și acte**

Inscrieri privitoare la dreptul de proprietate și alte drepturi reale		Referințe
<b>1 / 02/04/2024</b>		
Act Notarial nr. Certificat de moștenitor nr 25, din 17/02/2020 emis de NP Vasiu Mihaela-Camelia;		
B1	Intabulare, drept de PROPRIETATE, dobandit prin Succesiune, cota actuala 1/4 1) <b>BRĂILĂ ANUȚA</b>	A1
B2	Intabulare, drept de PROPRIETATE, dobandit prin Succesiune, cota actuala 3/4 1) <b>BRĂILĂ ADRIAN-MIRCEA</b>	A1

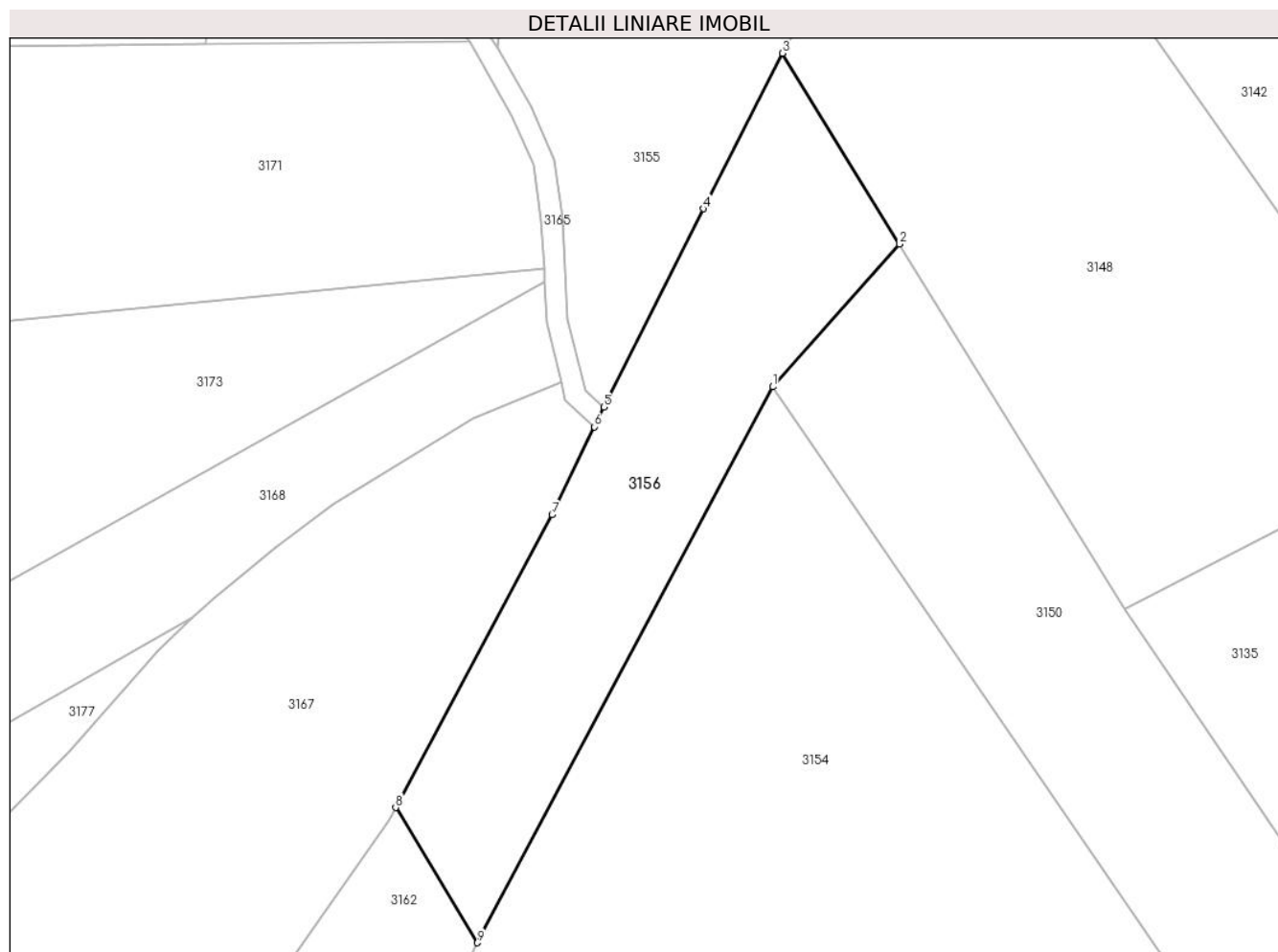
**C. Partea III. SARCINI .**

Inscrieri privind dezmembramintele dreptului de proprietate, drepturi reale de garanție și sarcini	Referințe
NU SUNT	

**Teren**

Nr cadastral	Suprafața (mp)*	Observații / Referințe
	2.500	

\* Suprafața este determinată în planul de proiecție Stereo 70.



**Date referitoare la teren**

Crt	Categorie folosință	Intravilan	Suprafața (mp)	Tarla	Parcelă	Nr. topo	Observații / Referințe
1	faneata	NU	2.500	152	1550/30	-	

**Lungime Segmente**

1) Valorile lungimilor segmentelor sunt obținute din proiecție în plan.

Punct început	X / Y	Punct sfârșit	X / Y	Lungime segment (** (m)
1	327.148,673 445.626,532	2	327.166,85 445.646,942	27.331
2	327.166,85 445.646,942	3	327.150,065 445.674,227	32.034
3	327.150,065 445.674,227	4	327.138,729 445.652,01	24.942
4	327.138,729 445.652,01	5	327.124,504 445.623,643	31.734
5	327.124,504 445.623,643	6	327.123,152 445.620,823	3.127

Punct început	X / Y	Punct sfârşit	X / Y	Lungime segment (** (m)
6	327.123,152 445.620,823	7	327.117,116 445.608,243	13.953
7	327.117,116 445.608,243	8	327.094,731 445.566,384	47.469
8	327.094,731 445.566,384	9	327.106,403 445.547,052	22.582
9	327.106,403 445.547,052	1	327.148,673 445.626,532	90.021

\*\* Lungimile segmentelor sunt determinate în planul de proiecție Stereo 70 și sunt rotunjite la 1 milimetru.

\*\*\* Distanța dintre puncte este formată din segmente cumulate ce sunt mai mici decât valoarea 1 milimetru.



**DATE DESPRE IMOBILUL NR. 3157**

Oficiul de Cadastru și Publicitate Imobiliară HUNEDOARA  
Biroul de Cadastru și Publicitate Imobiliară Hateg

**A. Partea I. Descrierea imobilului**

TEREN Extravilan

Adresa: Jud. Hunedoara

Nr. Crt	Nr cadastral Nr. topografic	Suprafața* (mp)	Observații / Referințe
A1	60884	6.799	Sector cadastral:70 Teren neimprejmuit;

**B. Partea II. Proprietari și acte**

Inscrieri privitoare la dreptul de proprietate și alte drepturi reale		Referințe
<b>27314 / 15/11/2016</b>		
Act Notarial nr. 71, din 30/06/2010 emis de BNP LUPULESCU CATALIN MARIUS;		
B1	Intabulare, drept de PROPRIETATE, dobandit prin Succesiune, cota actuala 1/1, cota initiala 1/1 1) <b>BRĂILĂ MIRCEA</b> , si sotia 2) <b>BRĂILĂ ANUȚA</b>	A1

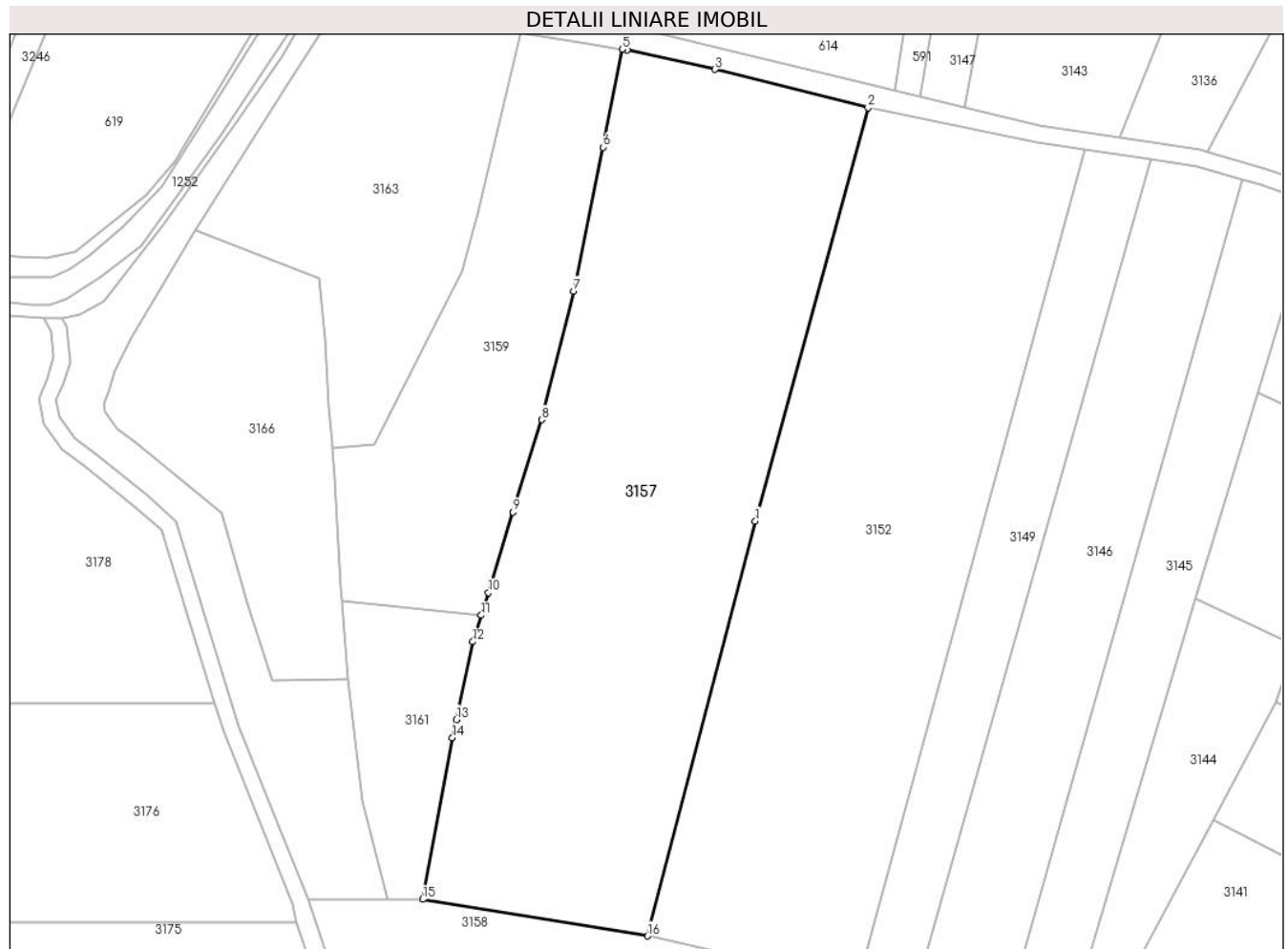
**C. Partea III. SARCINI .**

Inscrieri privind dezmembramintele dreptului de proprietate, drepturi reale de garanție și sarcini	Referințe
NU SUNT	

**Teren**

Nr cadastral	Suprafața (mp)*	Observații / Referințe
60884	6.799	

\* Suprafața este determinată în planul de proiecție Stereo 70.



**Date referitoare la teren**

Crt	Categorie folosință	Intravilan	Suprafața (mp)	Tarla	Parcelă	Nr. topo	Observații / Referințe
1	arabil	NU	4.473	153	1587/2	-	
2	faneata	NU	2.326	153	1587/1	-	

**Lungime Segmente**

1) Valorile lungimilor segmentelor sunt obținute din proiecție în plan.

Punct început	X / Y	Punct sfârșit	X / Y	Lungime segment (** (m)
1	327.145,859 445.891,872	2	327.166,352 445.966,826	77.705
2	327.166,352 445.966,826	3	327.138,548 445.973,766	28.657
3	327.138,548 445.973,766	4	327.122,622 445.977,3	16.313
4	327.122,622 445.977,3	5	327.121,733 445.977,444	0.901



Punct început	X / Y	Punct sfârşit	X / Y	Lungime segment (** (m)
5	327.121,733 445.977,444	6	327.118,235 445.959,681	18.104
6	327.118,235 445.959,681	7	327.112,883 445.933,572	26.652
7	327.112,883 445.933,572	8	327.107,116 445.910,228	24.046
8	327.107,116 445.910,228	9	327.101,902 445.893,482	17.539
9	327.101,902 445.893,482	10	327.097,404 445.878,886	15.273
10	327.097,404 445.878,886	11	327.096,107 445.874,76	4.325
11	327.096,107 445.874,76	12	327.094,598 445.869,957	5.034
12	327.094,598 445.869,957	13	327.091,594 445.855,851	14.422
13	327.091,594 445.855,851	14	327.090,891 445.852,553	3.372
14	327.090,891 445.852,553	15	327.085,497 445.823,247	29.798
15	327.085,497 445.823,247	16	327.126,268 445.816,59	41.311
16	327.126,268 445.816,59	1	327.145,859 445.891,872	77.789

\*\* Lungimile segmentelor sunt determinate în planul de proiecție Stereo 70 și sunt rotunjite la 1 milimetru.

\*\*\* Distanța dintre puncte este formată din segmente cumulate ce sunt mai mici decât valoarea 1 milimetru.



**DATE DESPRE IMOBILUL NR. 3158**

Oficiul de Cadastru și Publicitate Imobiliară HUNEDOARA  
Biroul de Cadastru și Publicitate Imobiliară Hateg

**A. Partea I. Descrierea imobilului**

TEREN Extravilan

Adresa: Jud. Hunedoara, sat Hobita-Gradiste

Nr. Crt	Nr cadastral Nr. topografic	Suprafața* (mp)	Observații / Referințe
A1	64053	5.208	Sector cadastral:70 Teren neimprejmuit;

**B. Partea II. Proprietari și acte**

Inscrieri privitoare la dreptul de proprietate și alte drepturi reale		Referințe
<b>22700 / 16/08/2022</b>		
Act Notarial nr. contract de donație imobiliară autentificat sub nr. 1445, din 12/08/2022 emis de Notar Public Vasii Mihaela Camelia;		
B1	Intabulare, drept de PROPRIETATE, dobandit prin Conventie, cota actuala 1/1, cota initiala 1/1 1) TAMASILONI OLIVIA, bun propriu	A1

**C. Partea III. SARCINI .**

Inscrieri privind dezmembramintele dreptului de proprietate, drepturi reale de garanție și sarcini	Referințe
NU SUNT	

## Anexa Nr. 1 La Partea I

## Teren

Nr cadastral	Suprafața (mp)*	Observații / Referințe
64053	5.208	

\* Suprafața este determinată în planul de proiecție Stereo 70.



## Date referitoare la teren

Crt	Categorie folosință	Intravilan	Suprafața (mp)	Tarla	Parcelă	Nr. topo	Observații / Referințe
1	faneata	NU	5.208	153	1588/17	-	

## Lungime Segmente

1) Valorile lungimilor segmentelor sunt obținute din proiecție în plan.

Punct început	X / Y	Punct sfârșit	X / Y	Lungime segment (** (m)
1	327.117,268 445.744,8	2	327.138,772 445.813,89	72.359
3	327.127,448 445.816,397	4	327.126,268 445.816,59	1.196
5	327.085,497 445.823,247	6	327.079,034 445.823,247	6.463
7	327.073,208 445.823,247	8	327.064,633 445.823,247	8.575
9	327.068,746 445.810,864	10	327.070,606 445.796,034	14.946

Punct început	X / Y	Punct sfârșit	X / Y	Lungime segment (** (m)
2	327.138,772 445.813,89	3	327.127,448 445.816,397	11.598
4	327.126,268 445.816,59	5	327.085,497 445.823,247	41.311
6	327.079,034 445.823,247	7	327.073,208 445.823,247	5.826
8	327.064,633 445.823,247	9	327.068,746 445.810,864	13.048
10	327.070,606 445.796,034	11	327.070,795 445.792,815	3.225

Punct început	X / Y	Punct sfârşit	X / Y	Lungime segment (** (m)	Punct început	X / Y	Punct sfârşit	X / Y	Lungime segment (** (m)
11	327.070,795 445.792,815	12	327.071,605 445.782,007	10.838	12	327.071,605 445.782,007	13	327.072,017 445.771,987	10.028
13	327.072,017 445.771,987	14	327.075,247 445.761,606	10.872	14	327.075,247 445.761,606	15	327.078,233 445.757,583	5.01
15	327.078,233 445.757,583	16	327.085,946 445.750,101	10.746	16	327.085,946 445.750,101	17	327.088,454 445.746,362	4.502
17	327.088,454 445.746,362	18	327.096,66 445.726,526	21.466	18	327.096,66 445.726,526	19	327.097,442 445.716,882	9.676
19	327.097,442 445.716,882	20	327.098,495 445.707,802	9.141	20	327.098,495 445.707,802	21	327.099,52 445.702,097	5.796
21	327.099,52 445.702,097	22	327.101,095 445.693,431	8.808	22	327.101,095 445.693,431	23	327.103,519 445.683,771	9.959
23	327.103,519 445.683,771	24	327.104,309 445.682,275	1.692	24	327.104,309 445.682,275	25	327.107,656 445.677,657	5.703
25	327.107,656 445.677,657	26	327.109,26 445.674,952	3.145	26	327.109,26 445.674,952	1	327.117,268 445.744,8	70.306

\*\* Lungimile segmentelor sunt determinate în planul de proiecție Stereo 70 și sunt rotunjite la 1 milimetru.

\*\*\* Distanța dintre puncte este formată din segmente cumulate ce sunt mai mici decât valoarea 1 milimetru.



**DATE DESPRE IMOBILUL NR. 3159**

Oficiul de Cadastru și Publicitate Imobiliară HUNEDOARA  
Biroul de Cadastru și Publicitate Imobiliară Hateg

**A. Partea I. Descrierea imobilului**

TEREN Extravilan

Adresa: Jud. Hunedoara

Nr. Crt	Nr cadastral Nr. topografic	Suprafața* (mp)	Observații / Referințe
A1	61421	2.542	Sector cadastral:70 Teren neimprejmuit;

**B. Partea II. Proprietari și acte**

Inscrieri privitoare la dreptul de proprietate și alte drepturi reale	Referințe
<b>36734 / 09/12/2019</b>	
Act Administrativ nr. 91054/277, din 13/07/2005 emis de COMISIA JUDETEANA HUNEDOARA;	
B1	A1
Intabulare, drept de PROPRIETATE, dobandit prin Reconstituire, cota actuala 1/1, cota initiala 1/1	
1) VASIONI IOAN	

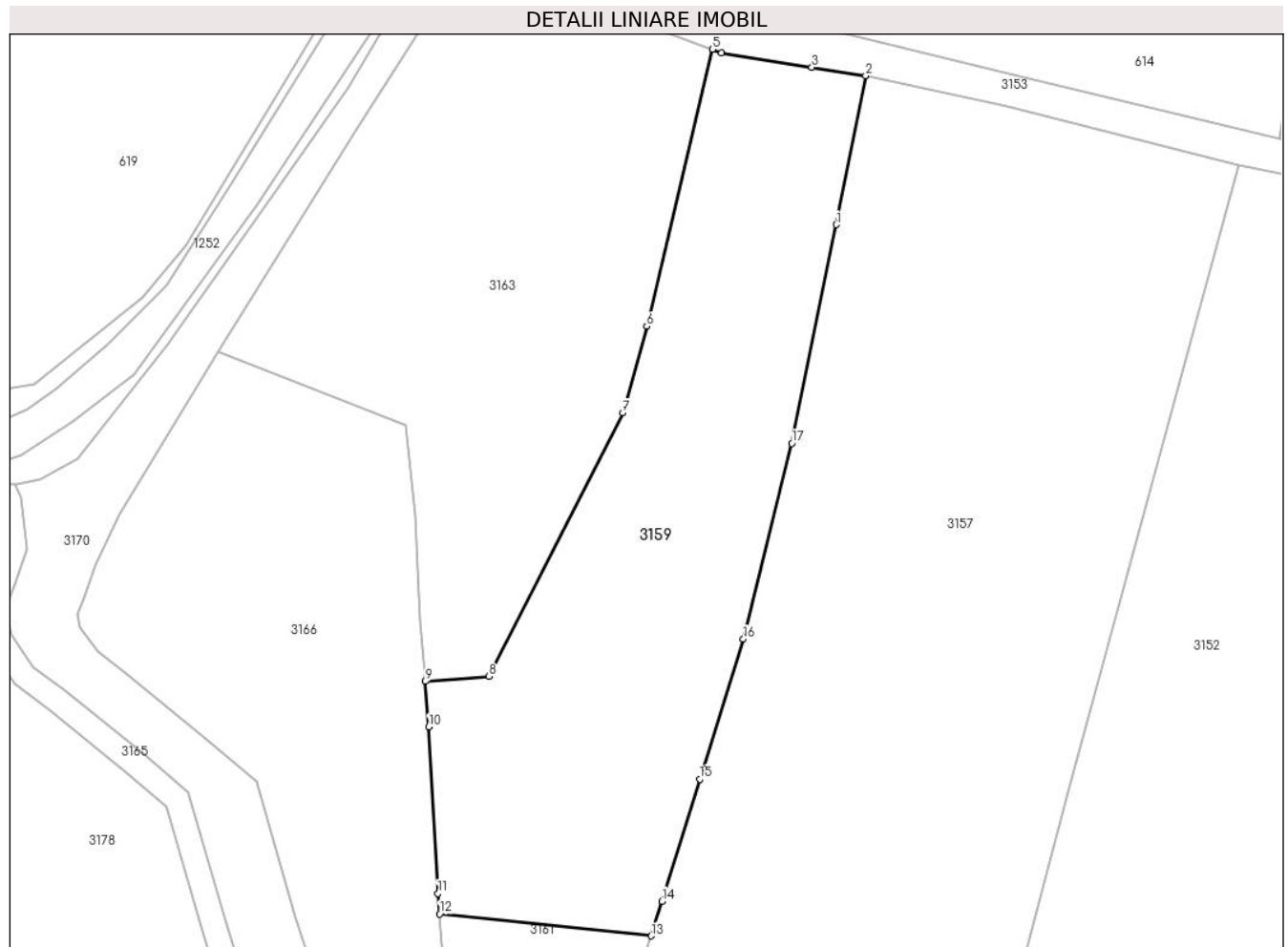
**C. Partea III. SARCINI .**

Inscrieri privind dezmembramintele dreptului de proprietate, drepturi reale de garanție și sarcini	Referințe
NU SUNT	

**Teren**

Nr cadastral	Suprafața (mp)*	Observații / Referințe
61421	2.542	

\* Suprafața este determinată în planul de proiecție Stereo 70.



**Date referitoare la teren**

Crt	Categorie folosință	Intravilan	Suprafața (mp)	Tarla	Parcelă	Nr. topo	Observații / Referințe
1	arabil	NU	1.200	150	1588/15/2	-	
2	faneata	NU	1.342	150	1588/1	-	NR. TOPO. 1588/15/1

**Lungime Segmente**

1) Valorile lungimilor segmentelor sunt obținute din proiecție în plan.

Punct început	X / Y	Punct sfârșit	X / Y	Lungime segment (** (m))
1	327.118,235 445.959,681	2	327.121,733 445.977,444	18.104
2	327.121,733 445.977,444	3	327.115,288 445.978,483	6.528
3	327.115,288 445.978,483	4	327.104,519 445.980,22	10.908
4	327.104,519 445.980,22	5	327.103,413 445.980,631	1.18



Punct început	X / Y	Punct sfârşit	X / Y	Lungime segment (** (m)
5	327.103,413 445.980,631	6	327.095,554 445.947,574	33.978
6	327.095,554 445.947,574	7	327.092,696 445.937,221	10.74
7	327.092,696 445.937,221	8	327.076,691 445.905,742	35.314
8	327.076,691 445.905,742	9	327.069,087 445.905,133	7.628
9	327.069,087 445.905,133	10	327.069,525 445.899,734	5.417
10	327.069,525 445.899,734	11	327.070,606 445.879,836	19.927
11	327.070,606 445.879,836	12	327.070,817 445.877,396	2.449
12	327.070,817 445.877,396	13	327.096,107 445.874,76	25.427
13	327.096,107 445.874,76	14	327.097,404 445.878,886	4.325
14	327.097,404 445.878,886	15	327.101,902 445.893,482	15.273
15	327.101,902 445.893,482	16	327.107,116 445.910,228	17.539
16	327.107,116 445.910,228	17	327.112,883 445.933,572	24.046
17	327.112,883 445.933,572	1	327.118,235 445.959,681	26.652

\*\* Lungimile segmentelor sunt determinate în planul de proiecție Stereo 70 și sunt rotunjite la 1 milimetru.

\*\*\* Distanța dintre puncte este formată din segmente cumulate ce sunt mai mici decât valoarea 1 milimetru.



**DATE DESPRE IMOBILUL NR. 3160**

Oficiul de Cadastru și Publicitate Imobiliară HUNEDOARA  
Biroul de Cadastru și Publicitate Imobiliară Hateg

**A. Partea I. Descrierea imobilului**

TEREN Extravilan

Adresa: Jud. Hunedoara

Nr. Crt	Nr cadastral Nr. topografic	Suprafața* (mp)	Observații / Referințe
A1		1.700	Sector cadastral:70 Teren neimprejmuit;

**B. Partea II. Proprietari și acte**

Inscrieri privitoare la dreptul de proprietate și alte drepturi reale		Referințe
<b>1 / 19/01/2024</b>		
Act Administrativ nr. 41410/74, din 10/04/1997 emis de CJPSDPAT HUNEDOARA;		
B1	Intabulare, drept de PROPRIETATE, dobandit prin Reconstituire, cota actuala 1/1 1) <b>TĂMAȘ TIMOTEI DEFUNCT:Da</b>	A1

**C. Partea III. SARCINI .**

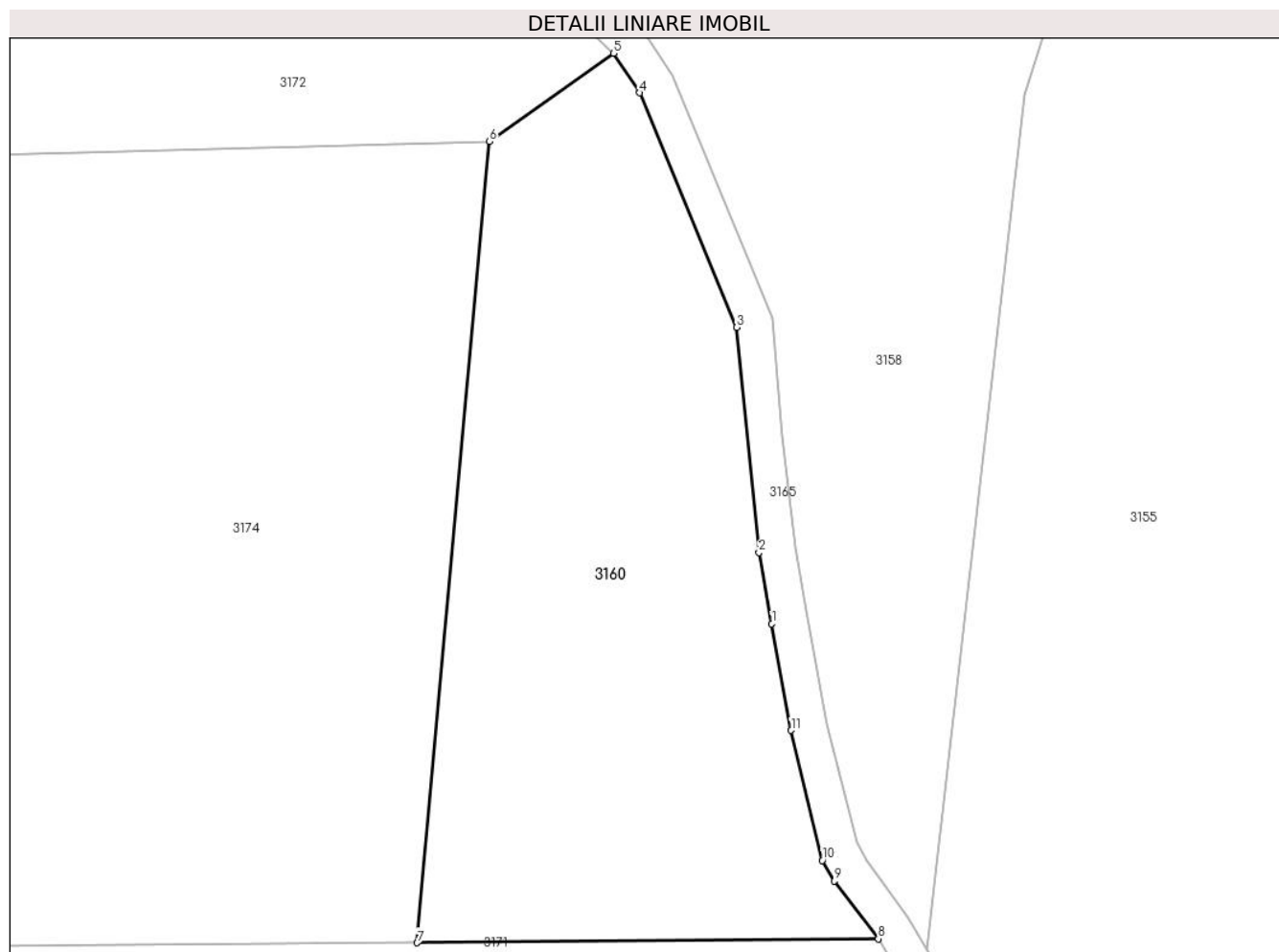
Inscrieri privind dezmembramintele dreptului de proprietate, drepturi reale de garanție și sarcini	Referințe
NU SUNT	

## Anexa Nr. 1 La Partea I

## Teren

Nr cadastral	Suprafața (mp)*	Observații / Referințe
	1.700	

\* Suprafața este determinată în planul de proiecție Stereo 70.



## Date referitoare la teren

Crt	Categorie folosință	Intravilan	Suprafața (mp)	Tarla	Parcelă	Nr. topo	Observații / Referințe
1	faneata	NU	1.700	153	1588/5	-	

## Lungime Segmente

1) Valorile lungimilor segmentelor sunt obținute din proiecție în plan.

Punct început	X / Y	Punct sfârșit	X / Y	Lungime segment (** (m)
1	327.096,567 445.701,564	2	327.095,521 445.707,388	5.917
2	327.095,521 445.707,388	3	327.093,701 445.725,783	18.485
3	327.093,701 445.725,783	4	327.085,781 445.744,937	20.727
4	327.085,781 445.744,937	5	327.083,631 445.748,168	3.881
5	327.083,631 445.748,168	6	327.073,491 445.740,977	12.431

Punct început	X / Y	Punct sfârșit	X / Y	Lungime segment (** (m)
6	327.073,491 445.740,977	7	327.067,574 445.675,513	65.731
7	327.067,574 445.675,513	8	327.105,272 445.675,836	37.699
8	327.105,272 445.675,836	9	327.101,673 445.680,548	5.929
9	327.101,673 445.680,548	10	327.100,701 445.682,232	1.944
10	327.100,701 445.682,232	11	327.098,149 445.692,867	10.937
11	327.098,149 445.692,867	1	327.096,567 445.701,564	8.84

\*\* Lungimile segmentelor sunt determinate în planul de proiecție Stereo 70 și sunt rotunjite la 1 milimetru.

\*\*\* Distanța dintre puncte este formată din segmente cumulate ce sunt mai mici decât valoarea 1 milimetru.



**DATE DESPRE IMOBILUL NR. 3161**

Oficiul de Cadastru și Publicitate Imobiliară HUNEDOARA  
Biroul de Cadastru și Publicitate Imobiliară Hateg

**A. Partea I. Descrierea imobilului**

TEREN Extravilan

Adresa: Jud. Hunedoara

Nr. Crt	Nr cadastral Nr. topografic	Suprafața* (mp)	Observații / Referințe
A1		875	Sector cadastral:70 Teren neimprejmut;

**B. Partea II. Proprietari și acte**

Inscrieri privitoare la dreptul de proprietate și alte drepturi reale		Referințe
<b>1 / 19/01/2024</b>		
Act Normativ nr. 7, din 13/03/1996 emis de Parlamentul României;		
B1	Inscrierea posesiei, drept de PROPRIETATE, dobândit prin Lege, cota actuala 1/1 1) NEIDENTIFICAT NEIDENTIFICAT	A1
/		
Act Normativ nr. 7, din 13/03/1996 emis de Parlamentul Romaniei (art.13, alin.14);		
B2	Proprietar neidentificat, rezerva comisiei locale de fond funciar	A1

**C. Partea III. SARCINI .**

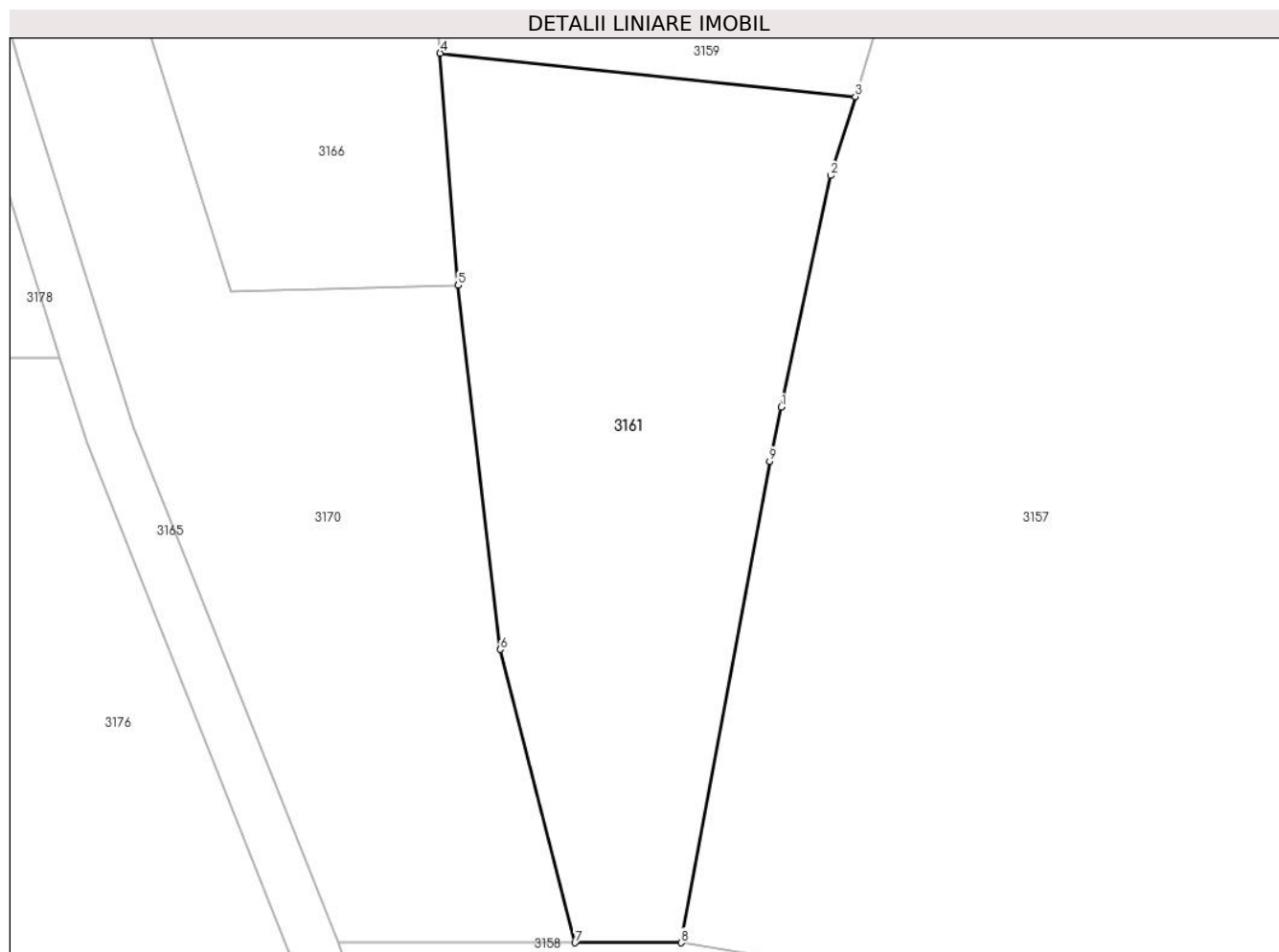
Inscrieri privind dezmembramintele dreptului de proprietate, drepturi reale de garanție și sarcini	Referințe
NU SUNT	

## Anexa Nr. 1 La Partea I

## Teren

Nr cadastral	Suprafața (mp)*	Observații / Referințe
	875	

\* Suprafața este determinată în planul de proiecție Stereo 70.



## Date referitoare la teren

Crt	Categorie folosință	Intravilan	Suprafața (mp)	Tarla	Parcelă	Nr. topo	Observații / Referințe
1	faneata	NU	875	-	1588/16	-	

## Lungime Segmente

1) Valorile lungimilor segmentelor sunt obținute din proiecție în plan.

Punct început	X / Y	Punct sfârșit	X / Y	Lungime segment (** (m)
1	327.091,594 445.855,851	2	327.094,598 445.869,957	14.422
2	327.094,598 445.869,957	3	327.096,107 445.874,76	5.034
3	327.096,107 445.874,76	4	327.070,817 445.877,396	25.427
4	327.070,817 445.877,396	5	327.071,922 445.863,265	14.174
5	327.071,922 445.863,265	6	327.074,482 445.841,1	22.312



Punct început	X / Y	Punct sfârşit	X / Y	Lungime segment (** (m)
6	327.074,482 445.841,1	7	327.079,034 445.823,247	18.424
7	327.079,034 445.823,247	8	327.085,497 445.823,247	6.463
8	327.085,497 445.823,247	9	327.090,891 445.852,553	29.798
9	327.090,891 445.852,553	1	327.091,594 445.855,851	3.372

\*\* Lungimile segmentelor sunt determinate în planul de proiecție Stereo 70 și sunt rotunjite la 1 milimetru.

\*\*\* Distanța dintre puncte este formată din segmente cumulate ce sunt mai mici decât valoarea 1 milimetru.



**DATE DESPRE IMOBILUL NR. 3162**

Oficiul de Cadastru și Publicitate Imobiliară HUNEDOARA  
Biroul de Cadastru și Publicitate Imobiliară Hateg

**A. Partea I. Descrierea imobilului**

TEREN Extravilan

Adresa: Jud. Hunedoara

Nr. Crt	Nr cadastral Nr. topografic	Suprafața* (mp)	Observații / Referințe
A1		1.991	Sector cadastral:70 Teren neimprejmuit;

**B. Partea II. Proprietari și acte**

Inscrieri privitoare la dreptul de proprietate și alte drepturi reale		Referințe
<b>1 / 19/01/2024</b>		
Act Normativ nr. 7, din 13/03/1996 emis de Parlamentul României;		
B1	Inscrierea posesiei, drept de PROPRIETATE, dobândit prin Lege, cota actuala 1/1 1) NEIDENTIFICAT NEIDENTIFICAT	A1
/		
Act Normativ nr. 7, din 13/03/1996 emis de Parlamentul Romaniei (art.13, alin.14);		
B2	Proprietar neidentificat, rezerva comisiei locale de fond funciar	A1

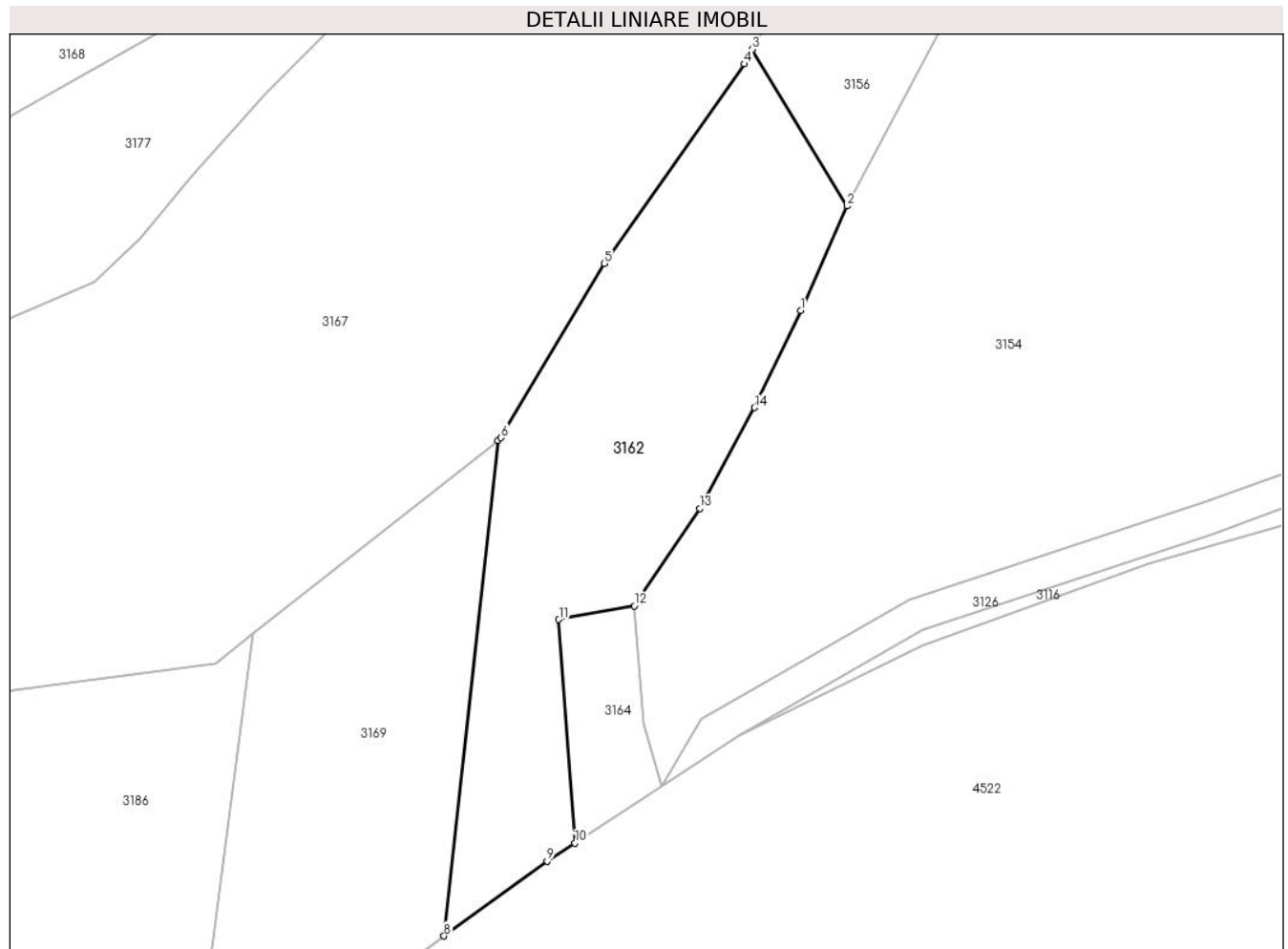
**C. Partea III. SARCINI .**

Inscrieri privind dezmembramintele dreptului de proprietate, drepturi reale de garanție și sarcini	Referințe
NU SUNT	

**Teren**

Nr cadastral	Suprafața (mp)*	Observații / Referințe
	1.991	

\* Suprafața este determinată în planul de proiecție Stereo 70.



**Date referitoare la teren**

Crt	Categorie folosință	Intravilan	Suprafața (mp)	Tarla	Parcelă	Nr. topo	Observații / Referințe
1	faneata	NU	1.991	-	-	-	Împădurită

**Lungime Segmente**

1) Valorile lungimilor segmentelor sunt obținute din proiecție în plan.

Punct început	X / Y	Punct sfârșit	X / Y	Lungime segment (** (m)
1	327.100,695 445.534,151	2	327.106,403 445.547,052	14.107
2	327.106,403 445.547,052	3	327.094,731 445.566,384	22.582
3	327.094,731 445.566,384	4	327.093,76 445.564,568	2.059
4	327.093,76 445.564,568	5	327.076,451 445.539,933	30.108
5	327.076,451 445.539,933	6	327.063,712 445.518,465	24.963

Punct început	X / Y	Punct sfârşit	X / Y	Lungime segment (** (m)
6	327.063,712 445.518,465	7	327.063,32 445.518,156	0.499
7	327.063,32 445.518,156	8	327.056,669 445.457,012	61.505
8	327.056,669 445.457,012	9	327.069,377 445.466,227	15.697
9	327.069,377 445.466,227	10	327.072,817 445.468,476	4.11
10	327.072,817 445.468,476	11	327.070,842 445.496,037	27.632
11	327.070,842 445.496,037	12	327.080,174 445.497,735	9.485
12	327.080,174 445.497,735	13	327.088,265 445.509,758	14.492
13	327.088,265 445.509,758	14	327.094,994 445.522,167	14.116
14	327.094,994 445.522,167	1	327.100,695 445.534,151	13.271

\*\* Lungimile segmentelor sunt determinate în planul de proiecție Stereo 70 și sunt rotunjite la 1 milimetru.

\*\*\* Distanța dintre puncte este formată din segmente cumulate ce sunt mai mici decât valoarea 1 milimetru.



**DATE DESPRE IMOBILUL NR. 3163**

Oficiul de Cadastru și Publicitate Imobiliară HUNEDOARA  
Biroul de Cadastru și Publicitate Imobiliară Hateg

**A. Partea I. Descrierea imobilului**

TEREN Extravilan

Adresa: Jud. Hunedoara

Nr. Crt	Nr cadastral Nr. topografic	Suprafața* (mp)	Observații / Referințe
A1		2.600	Sector cadastral:70 Teren neimprejmuit;

**B. Partea II. Proprietari și acte**

Inscrieri privitoare la dreptul de proprietate și alte drepturi reale		Referințe
<b>1 / 19/01/2024</b>		
Act Administrativ nr. 91054/67, din 04/12/2002 emis de CJPSDPAT HUNEDOARA;		
B1	Intabulare, drept de PROPRIETATE, dobandit prin Reconstituire, cota actuala 1/1 1) SECEANU MARIAN 2) SECEANU MARINA	A1

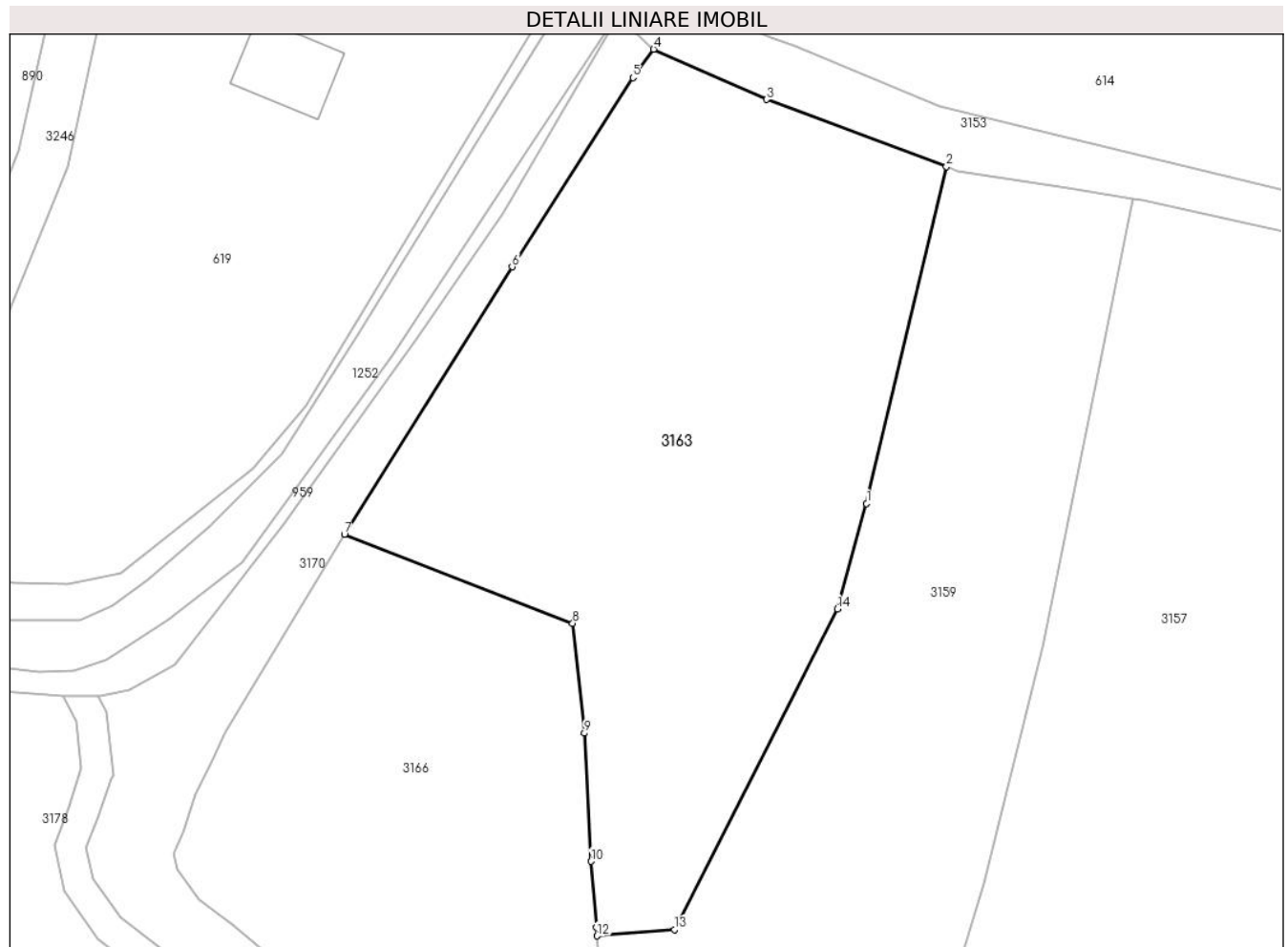
**C. Partea III. SARCINI .**

Inscrieri privind dezmembramintele dreptului de proprietate, drepturi reale de garanție și sarcini	Referințe
NU SUNT	

**Teren**

Nr cadastral	Suprafața (mp)*	Observații / Referințe
	2.600	

\* Suprafața este determinată în planul de proiecție Stereo 70.



**Date referitoare la teren**

Crt	Categorie folosință	Intra vilan	Suprafața (mp)	Tarla	Parcelă	Nr. topo	Observații / Referințe
1	pasune	NU	2.600	153	1588/14	-	

**Lungime Segmente**

1) Valorile lungimilor segmentelor sunt obținute din proiecție în plan.

Punct început	X / Y	Punct sfârșit	X / Y	Lungime segment (** (m)
1	327.095,554 445.947,574	2	327.103,413 445.980,631	33.978
2	327.103,413 445.980,631	3	327.085,737 445.987,21	18.861
3	327.085,737 445.987,21	4	327.074,644 445.992,142	12.14
4	327.074,644 445.992,142	5	327.072,606 445.989,364	3.445
5	327.072,606 445.989,364	6	327.060,74 445.970,796	22.036



Punct început	X / Y	Punct sfârşit	X / Y	Lungime segment (** (m)
6	327.060,74 445.970,796	7	327.044,273 445.944,543	30.99
7	327.044,273 445.944,543	8	327.066,688 445.935,801	24.059
8	327.066,688 445.935,801	9	327.067,858 445.925,028	10.836
9	327.067,858 445.925,028	10	327.068,493 445.912,439	12.605
10	327.068,493 445.912,439	11	327.069,019 445.905,968	6.492
11	327.069,019 445.905,968	12	327.069,087 445.905,133	0.838
12	327.069,087 445.905,133	13	327.076,691 445.905,742	7.628
13	327.076,691 445.905,742	14	327.092,696 445.937,221	35.314
14	327.092,696 445.937,221	1	327.095,554 445.947,574	10.74

\*\* Lungimile segmentelor sunt determinate în planul de proiecție Stereo 70 și sunt rotunjite la 1 milimetru.

\*\*\* Distanța dintre puncte este formată din segmente cumulate ce sunt mai mici decât valoarea 1 milimetru.



**DATE DESPRE IMOBILUL NR. 3164**

Oficiul de Cadastru și Publicitate Imobiliară HUNEDOARA  
Biroul de Cadastru și Publicitate Imobiliară Hateg

**A. Partea I. Descrierea imobilului**

TEREN Extravilan

Adresa: Jud. Hunedoara

Nr. Crt	Nr cadastral Nr. topografic	Suprafața* (mp)	Observații / Referințe
A1		250	Sector cadastral:70 Teren neimprejmuit;

**B. Partea II. Proprietari și acte**

Inscrieri privitoare la dreptul de proprietate și alte drepturi reale		Referințe
<b>1 / 19/01/2024</b>		
Act Administrativ nr. 91054/232, din 23/06/2005 emis de CJPSDPAT HUNEDOARA;		
B1	Intabulare, drept de PROPRIETATE, dobandit prin Reconstituire, cota actuala 1/1 1) ONICA IOAN	A1

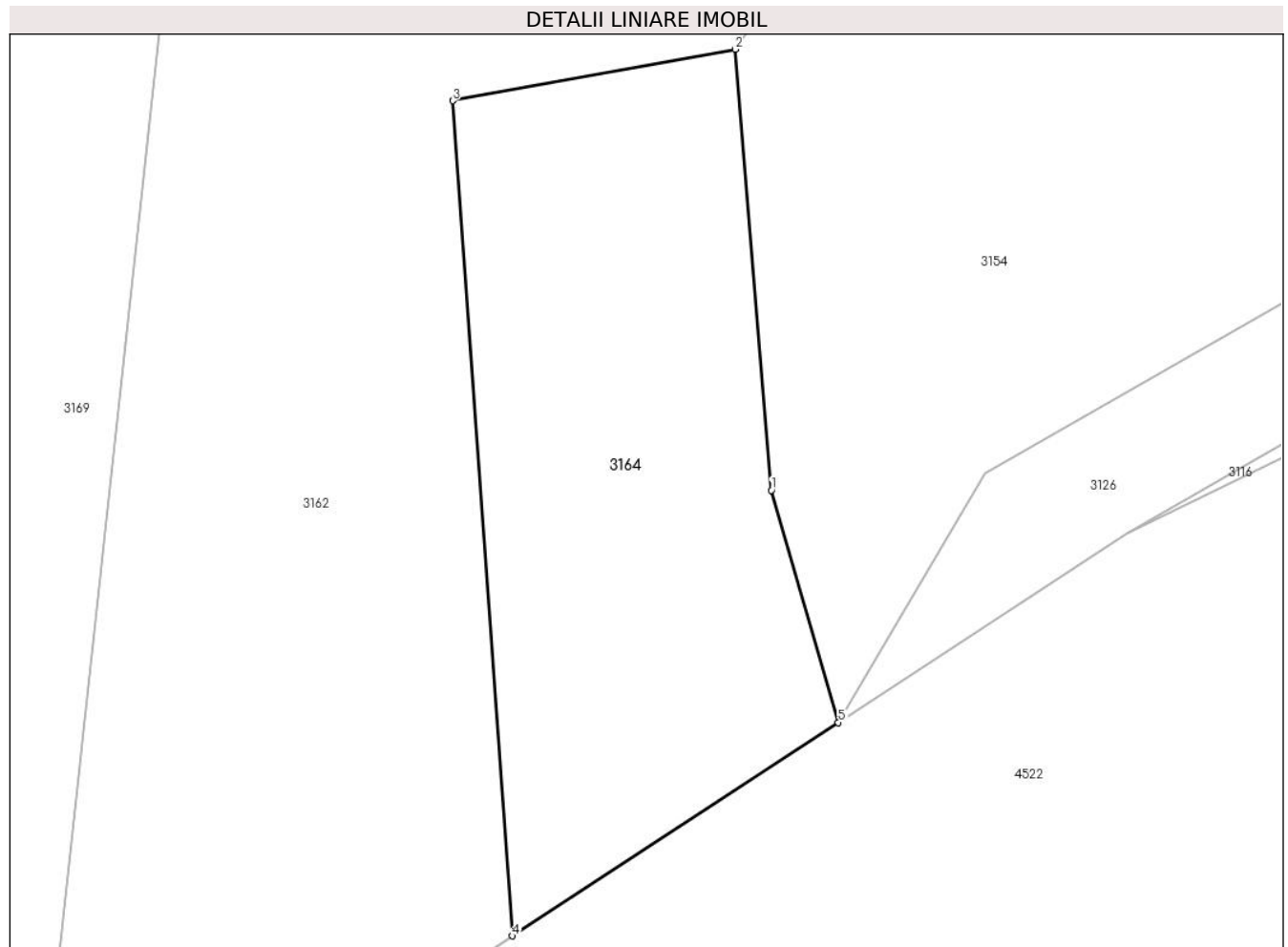
**C. Partea III. SARCINI .**

Inscrieri privind dezmembramintele dreptului de proprietate, drepturi reale de garanție și sarcini	Referințe
NU SUNT	

**Teren**

Nr cadastral	Suprafața (mp)*	Observații / Referințe
	250	

\* Suprafața este determinată în planul de proiecție Stereo 70.



**Date referitoare la teren**

Crt	Categorie folosință	Intra vilan	Suprafața (mp)	Tarla	Parcelă	Nr. topo	Observații / Referințe
1	faneata	NU	250	152	1550/32	-	Împădurită

**Lungime Segmente**

1) Valorile lungimilor segmentelor sunt obținute din proiecție în plan.

Punct început	X / Y	Punct sfârșit	X / Y	Lungime segment (** (m)
1	327.081,376 445.483,184	2	327.080,174 445.497,735	14.601
2	327.080,174 445.497,735	3	327.070,842 445.496,037	9.485
3	327.070,842 445.496,037	4	327.072,817 445.468,476	27.632
4	327.072,817 445.468,476	5	327.083,586 445.475,517	12.867
5	327.083,586 445.475,517	1	327.081,376 445.483,184	7.979

**\*\* Lungimile segmentelor sunt determinate în planul de proiecție Stereo 70 și sunt rotunjite la 1 milimetru.**

**\*\*\* Distanța dintre puncte este formată din segmente cumulate ce sunt mai mici decât valoarea 1 milimetru.**



**DATE DESPRE IMOBILUL NR. 3165**

Oficiul de Cadastru și Publicitate Imobiliară HUNEDOARA  
Biroul de Cadastru și Publicitate Imobiliară Hateg

**A. Partea I. Descrierea imobilului**

TEREN Extravilan

Adresa: Jud. Hunedoara

Nr. Crt	Nr cadastral Nr. topografic	Suprafața* (mp)	Observații / Referințe
A1		1.014	Sector cadastral:70 Teren neimprejmut;

**B. Partea II. Proprietari și acte**

Inscrieri privitoare la dreptul de proprietate și alte drepturi reale		Referințe
<b>1 / 19/01/2024</b>		
Act Normativ nr. 7, din 13/03/1996 emis de Parlamentul României;		
B1	Inscrierea posesiei, drept de PROPRIETATE, dobândit prin Lege, cota actuala 1/1 1) NEIDENTIFICAT NEIDENTIFICAT	A1
/		
Act Normativ nr. 7, din 13/06/1993 emis de Parlamentul Romaniei (Art.13, alin 15);		
B2	Se notează mențiunea de proprietar neidentificat	A1

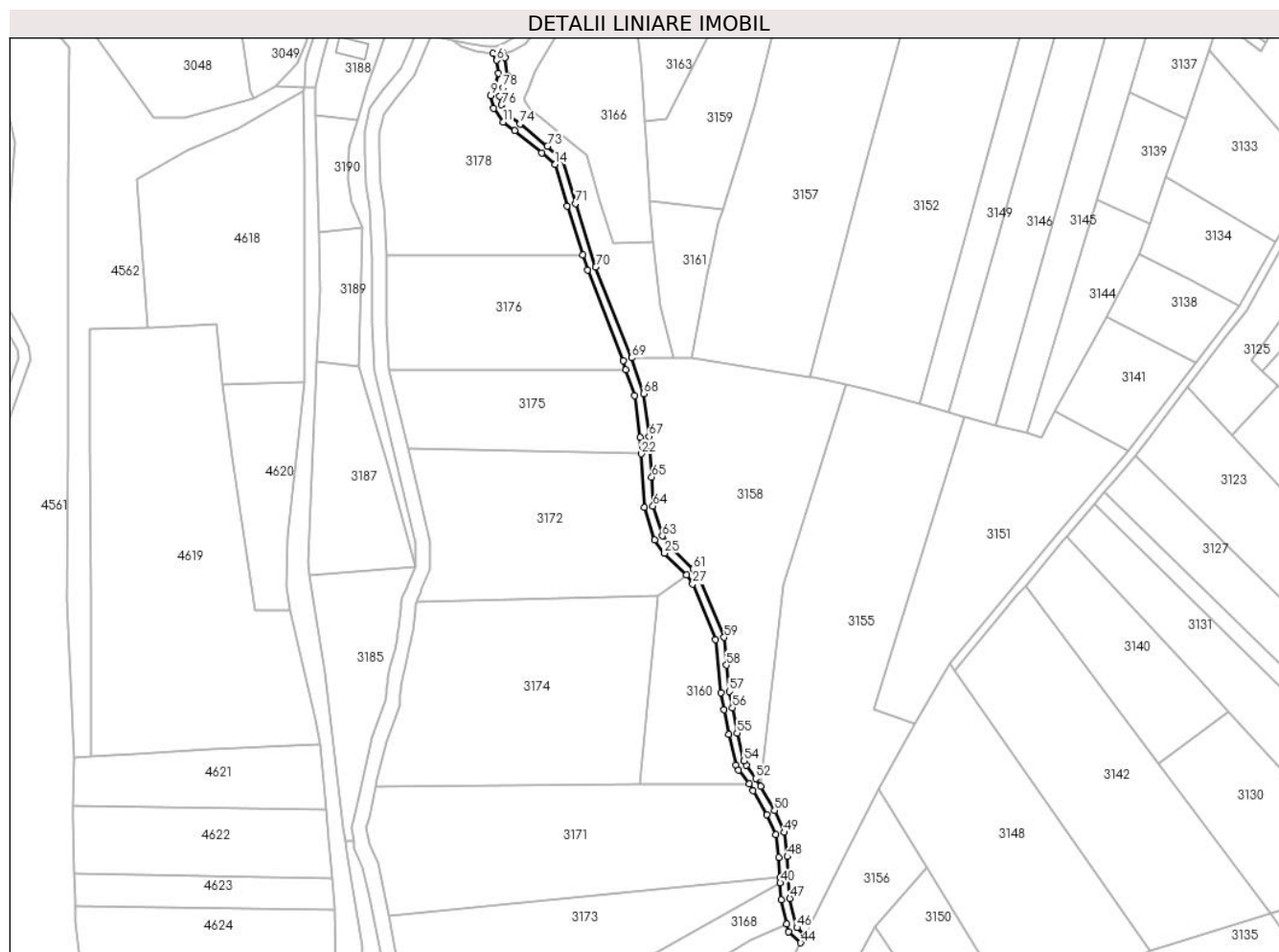
**C. Partea III. SARCINI .**

Inscrieri privind dezmembramintele dreptului de proprietate, drepturi reale de garanție și sarcini	Referințe
NU SUNT	

**Teren**

Nr cadastral	Suprafața (mp)*	Observații / Referințe
	1.014	

\* Suprafața este determinată în planul de proiecție Stereo 70.



**Date referitoare la teren**

Crt	Categorie folosință	Intravilan	Suprafața (mp)	Tarla	Parcelă	Nr. topo	Observații / Referințe
1	drum	NU	1.014	-	-	-	

**Lungime Segmente**

1) Valorile lungimilor segmentelor sunt obținute din proiecție în plan.

Punct început	X / Y	Punct sfârșit	X / Y	Lungime segment
1	327.021,375 445.920,493	2	327.021,559 445.920,87	0.42
4	327.020,034 445.928,631	5	327.016,607 445.928,631	3.427
7	327.018,452 445.921,636	8	327.017,286 445.917,773	4.035
10	327.016,772 445.909,553	11	327.020,059 445.904,814	5.767
13	327.033,488 445.894,17	14	327.038,149 445.890,158	6.15
16	327.047,675 445.858,863	17	327.049,319 445.853,653	5.463
2	327.021,559 445.920,87	3	327.020,842 445.927,166	6.337
5	327.016,607 445.928,631	6	327.017,929 445.926,236	2.736
8	327.017,286 445.917,773	9	327.015,79 445.914,035	4.026
11	327.020,059 445.904,814	12	327.024,063 445.901,795	5.015
14	327.038,149 445.890,158	15	327.042,34 445.875,771	14.985
17	327.049,319 445.853,653	18	327.061,776 445.822,313	33.725
3	327.020,842 445.927,166	4	327.020,034 445.928,631	1.673
6	327.017,929 445.926,236	7	327.018,452 445.921,636	4.63
9	327.015,79 445.914,035	10	327.016,772 445.909,553	4.588
12	327.024,063 445.901,795	13	327.033,488 445.894,17	12.123
15	327.042,34 445.875,771	16	327.047,675 445.858,863	17.73
18	327.061,776 445.822,313	19	327.062,623 445.819,046	3.375



Punct început	X / Y	Punct sfârșit	X / Y	Lungime segment	Punct început	X / Y	Punct sfârșit	X / Y	Lungime segment	Punct început	X / Y	Punct sfârșit	X / Y	Lungime segment
19	327.062,623 445.819,046	20	327.065,564 445.810,206	9.316	20	327.065,564 445.810,206	21	327.067,619 445.795,735	14.616	21	327.067,619 445.795,735	22	327.067,955 445.789,997	5.748
22	327.067,955 445.789,997	23	327.069,011 445.771,443	18.584	23	327.069,011 445.771,443	24	327.072,534 445.760,227	11.756	24	327.072,534 445.760,227	25	327.075,969 445.755,599	5.763
25	327.075,969 445.755,599	26	327.083,631 445.748,168	10.674	26	327.083,631 445.748,168	27	327.085,781 445.744,937	3.881	27	327.085,781 445.744,937	28	327.093,701 445.725,783	20.727
28	327.093,701 445.725,783	29	327.095,521 445.707,388	18.485	29	327.095,521 445.707,388	30	327.096,567 445.701,564	5.917	30	327.096,567 445.701,564	31	327.098,149 445.692,867	8.84
31	327.098,149 445.692,867	32	327.100,701 445.682,232	10.937	32	327.100,701 445.682,232	33	327.101,673 445.680,548	1.944	33	327.101,673 445.680,548	34	327.105,272 445.675,836	5.929
34	327.105,272 445.675,836	35	327.106,668 445.673,441	2.772	35	327.106,668 445.673,441	36	327.111,442 445.665,252	9.479	36	327.111,442 445.665,252	37	327.114,553 445.658,233	7.678
37	327.114,553 445.658,233	38	327.115,552 445.650,37	7.926	38	327.115,552 445.650,37	39	327.115,952 445.643,432	6.95	39	327.115,952 445.643,432	40	327.116,06 445.641,553	1.882
40	327.116,06 445.641,553	41	327.116,396 445.635,72	5.843	41	327.116,396 445.635,72	42	327.118,376 445.627,262	8.687	42	327.118,376 445.627,262	43	327.119,009 445.624,557	2.778
43	327.119,009 445.624,557	44	327.123,152 445.620,823	5.577	44	327.123,152 445.620,823	45	327.124,504 445.623,643	3.127	45	327.124,504 445.623,643	46	327.121,858 445.626,029	3.563
46	327.121,858 445.626,029	47	327.119,375 445.636,167	10.438	47	327.119,375 445.636,167	48	327.118,541 445.650,646	14.503	48	327.118,541 445.650,646	49	327.117,473 445.659,047	8.469
49	327.117,473 445.659,047	50	327.114,118 445.666,619	8.282	50	327.114,118 445.666,619	51	327.109,26 445.674,952	9.646	51	327.109,26 445.674,952	52	327.107,656 445.677,657	3.145
52	327.107,656 445.677,657	53	327.104,309 445.682,275	5.703	53	327.104,309 445.682,275	54	327.103,519 445.683,771	1.692	54	327.103,519 445.683,771	55	327.101,095 445.693,431	9.959
55	327.101,095 445.693,431	56	327.099,52 445.702,097	8.808	56	327.099,52 445.702,097	57	327.098,495 445.707,802	5.796	57	327.098,495 445.707,802	58	327.097,442 445.716,882	9.141
58	327.097,442 445.716,882	59	327.096,66 445.726,526	9.676	59	327.096,66 445.726,526	60	327.088,454 445.746,362	21.466	60	327.088,454 445.746,362	61	327.085,946 445.750,101	4.502
61	327.085,946 445.750,101	62	327.078,233 445.757,583	10.746	62	327.078,233 445.757,583	63	327.075,247 445.761,606	5.01	63	327.075,247 445.761,606	64	327.072,017 445.771,987	10.872
64	327.072,017 445.771,987	65	327.071,605 445.782,007	10.028	65	327.071,605 445.782,007	66	327.070,795 445.792,815	10.838	66	327.070,795 445.792,815	67	327.070,606 445.796,034	3.225
67	327.070,606 445.796,034	68	327.068,746 445.810,864	14.946	68	327.068,746 445.810,864	69	327.064,633 445.823,247	13.048	69	327.064,633 445.823,247	70	327.052,147 445.854,66	33.804
70	327.052,147 445.854,66	71	327.045,211 445.876,642	23.05	71	327.045,211 445.876,642	72	327.040,78 445.891,852	15.842	72	327.040,78 445.891,852	73	327.035,41 445.896,474	7.085
73	327.035,41 445.896,474	74	327.025,911 445.904,159	12.218	74	327.025,911 445.904,159	75	327.022,25 445.906,92	4.585	75	327.022,25 445.906,92	76	327.019,576 445.910,775	4.692
76	327.019,576 445.910,775	77	327.018,918 445.913,776	3.072	77	327.018,918 445.913,776	78	327.020,102 445.916,734	3.186	78	327.020,102 445.916,734	1	327.021,375 445.920,493	3.969

\*\* Lungimile segmentelor sunt determinate în planul de proiecție Stereo 70 și sunt rotunjite la 1 milimetru.

\*\*\* Distanța dintre puncte este formată din segmente cumulate ce sunt mai mici decât valoarea 1 milimetru.



**DATE DESPRE IMOBILUL NR. 3166**

Oficiul de Cadastru și Publicitate Imobiliară HUNEDOARA  
Biroul de Cadastru și Publicitate Imobiliară Hateg

**A. Partea I. Descrierea imobilului**

TEREN Extravilan

Adresa: Jud. Hunedoara

Nr. Crt	Nr cadastral Nr. topografic	Suprafața* (mp)	Observații / Referințe
A1		2.080	Sector cadastral:70 Teren neimprejmuit;

**B. Partea II. Proprietari și acte**

Inscrieri privitoare la dreptul de proprietate și alte drepturi reale		Referințe
<b>1 / 19/01/2024</b>		
Act Administrativ nr. 41410/76, din 07/10/1997 emis de CJPSDPAT HUNEDOARA;		
B1	Intabulare, drept de PROPRIETATE, dobandit prin Reconstituire, cota actuala 1/1	A1
	1) TODONI LAZĂR DEFUNCT:Da	
	2) TODONI MIHAI CORNEL	

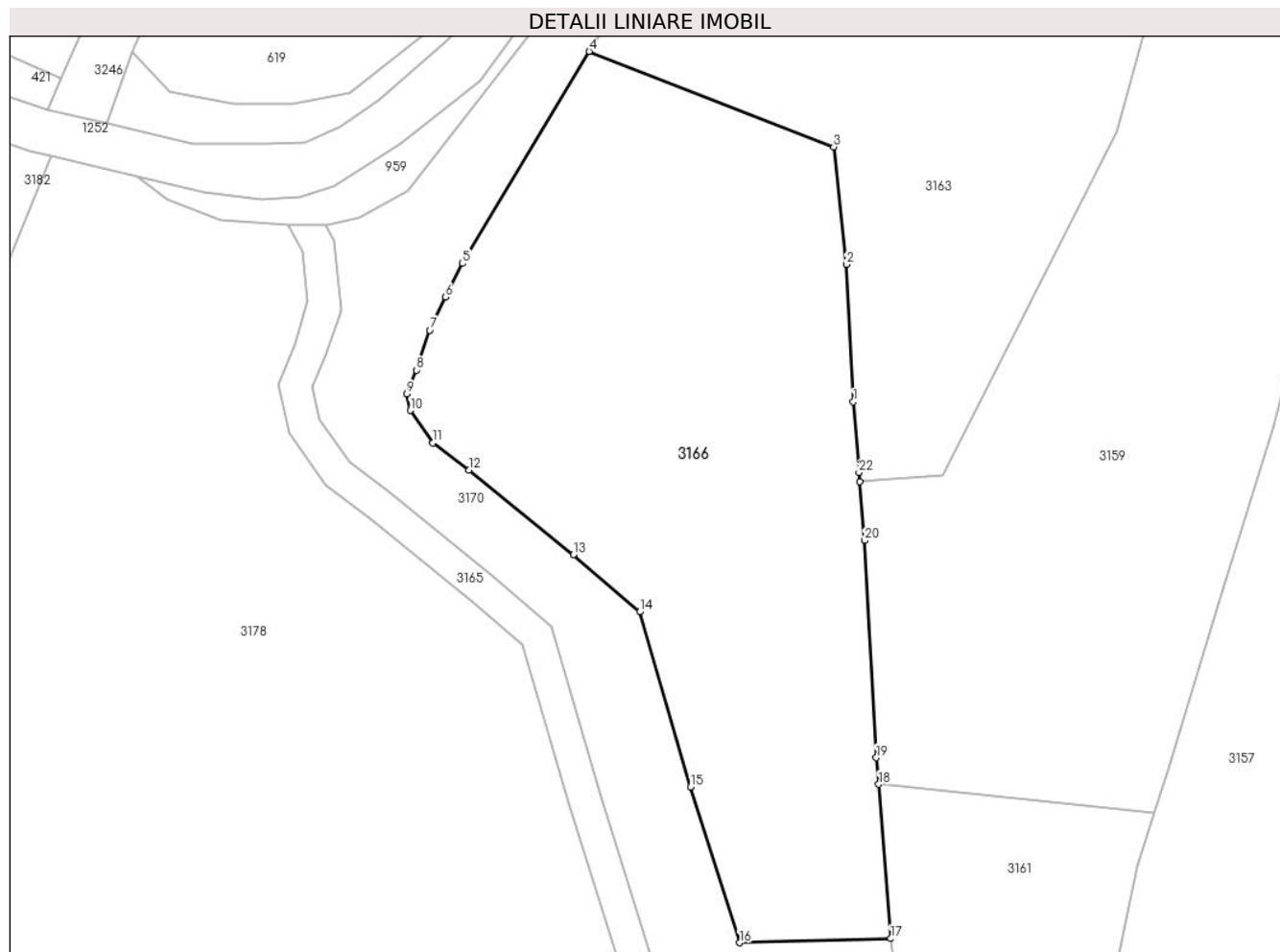
**C. Partea III. SARCINI .**

Inscrieri privind dezmembramintele dreptului de proprietate, drepturi reale de garanție și sarcini	Referințe
NU SUNT	

**Teren**

Nr cadastral	Suprafața (mp)*	Observații / Referințe
	2.080	

\* Suprafața este determinată în planul de proiecție Stereo 70.



**Date referitoare la teren**

Crt	Categorie folosință	Intravilan	Suprafața (mp)	Tarla	Parcelă	Nr. topo	Observații / Referințe
1	faneata	NU	2.080	153	1588/13	-	

**Lungime Segmente**

1) Valorile lungimilor segmentelor sunt obținute din proiecție în plan.

Punct început	X / Y	Punct sfârșit	X / Y	Lungime segment (** (m)
1	327.068,493 445.912,439	2	327.067,858 445.925,028	12.605
3	327.066,688 445.935,801	4	327.044,273 445.944,543	24.059
5	327.032,629 445.925,123	6	327.031,109 445.922,052	3.427
7	327.029,639 445.919,012	8	327.028,4 445.915,352	3.864
9	327.027,529 445.913,175	10	327.027,862 445.911,654	1.557

Punct început	X / Y	Punct sfârșit	X / Y	Lungime segment (** (m)
2	327.067,858 445.925,028	3	327.066,688 445.935,801	10.836
4	327.044,273 445.944,543	5	327.032,629 445.925,123	22.643
6	327.031,109 445.922,052	7	327.029,639 445.919,012	3.377
8	327.028,4 445.915,352	9	327.027,529 445.913,175	2.345
10	327.027,862 445.911,654	11	327.029,923 445.908,682	3.617

Punct început	X / Y	Punct sfârșit	X / Y	Lungime segment (** (m)
11	327.029,923 445.908,682	12	327.033,24 445.906,181	4.154
13	327.042,815 445.898,435	14	327.048,895 445.893,202	8.022
15	327.053,564 445.877,17	16	327.058,07 445.862,89	14.974
17	327.071,922 445.863,265	18	327.070,817 445.877,396	14.174
19	327.070,606 445.879,836	20	327.069,525 445.899,734	19.927
21	327.069,087 445.905,133	22	327.069,019 445.905,968	0.838

Punct început	X / Y	Punct sfârșit	X / Y	Lungime segment (** (m)
12	327.033,24 445.906,181	13	327.042,815 445.898,435	12.316
14	327.048,895 445.893,202	15	327.053,564 445.877,17	16.698
16	327.058,07 445.862,89	17	327.071,922 445.863,265	13.857
18	327.070,817 445.877,396	19	327.070,606 445.879,836	2.449
20	327.069,525 445.899,734	21	327.069,087 445.905,133	5.417
22	327.069,019 445.905,968	1	327.068,493 445.912,439	6.492

\*\* Lungimile segmentelor sunt determinate în planul de proiecție Stereo 70 și sunt rotunjite la 1 milimetru.

\*\*\* Distanța dintre puncte este formată din segmente cumulate ce sunt mai mici decât valoarea 1 milimetru.



**DATE DESPRE IMOBILUL NR. 3167**

Oficiul de Cadastru și Publicitate Imobiliară HUNEDOARA  
Biroul de Cadastru și Publicitate Imobiliară Hateg

**A. Partea I. Descrierea imobilului**

TEREN Extravilan

Adresa: Jud. Hunedoara

Nr. Crt	Nr cadastral Nr. topografic	Suprafața* (mp)	Observații / Referințe
A1	63164	7.300	Sector cadastral:70 Teren imprejmuit;

**B. Partea II. Proprietari și acte**

Inscrieri privitoare la dreptul de proprietate și alte drepturi reale		Referințe
<b>23225 / 02/09/2021</b>		
Act Notarial nr. 445, din 30/08/2021 emis de Simescu Gheorghe (act notarial nr 422 din 23.08.2021, emis de Simescu Gheorghe;act notarial nr 444 din 30.08.2021, emis de Simescu Gheorghe;act notarial nr 443 din 30.08.2021, emis de Simescu Gheorghe);		
B1	Intabulare, drept de PROPRIETATEcu titlu dare in plata, dobandit prin Conventie, cota actuala 1/1, cota initiala 1/1 1) <b>GROZA DORIAN-ANDREAS</b> , necăsătorit,bun propriu	A1

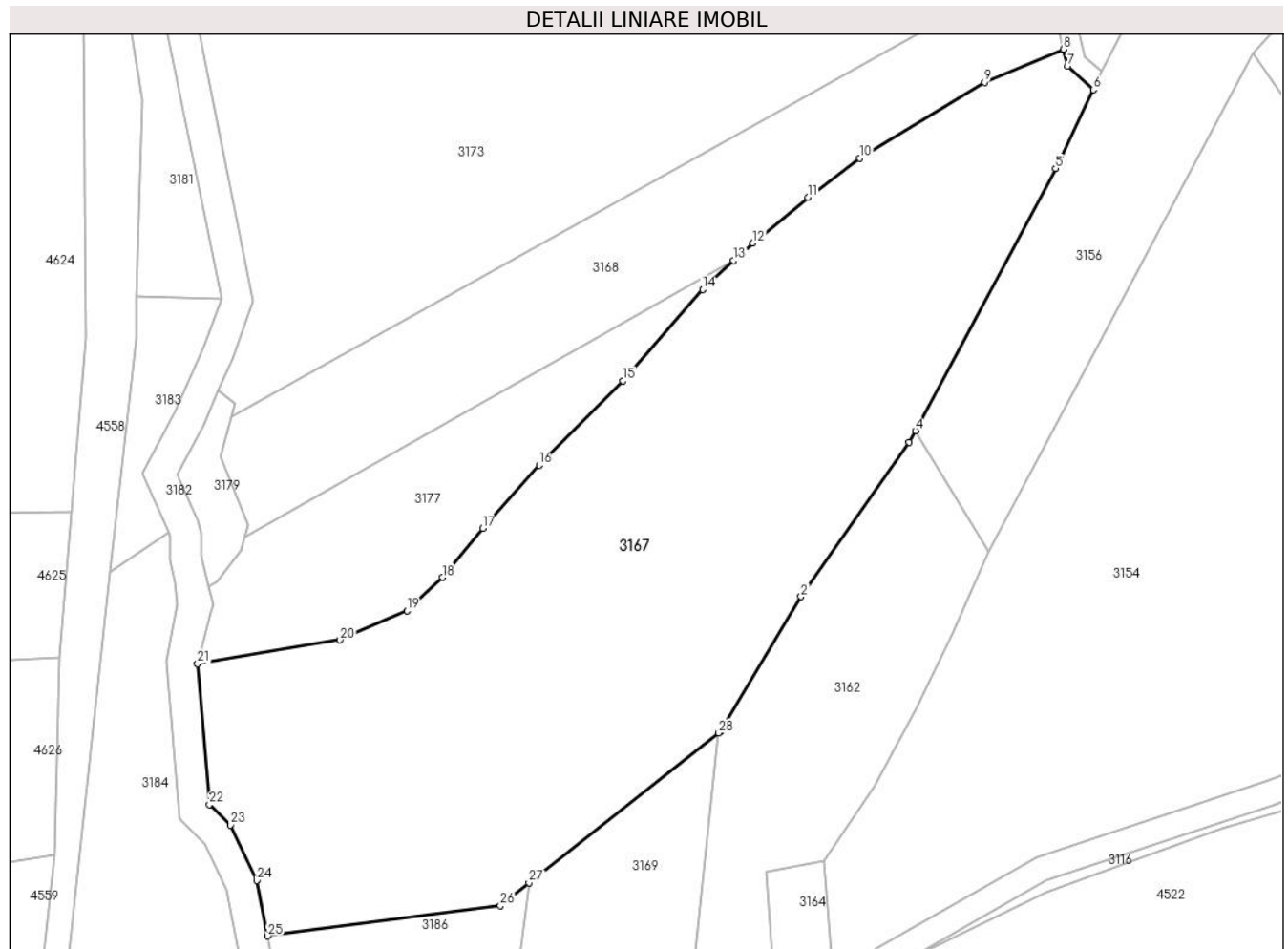
**C. Partea III. SARCINI .**

Inscrieri privind dezmembramintele dreptului de proprietate, drepturi reale de garanție și sarcini	Referințe
NU SUNT	

**Teren**

Nr cadastral	Suprafața (mp)*	Observații / Referințe
63164	7.300	

\* Suprafața este determinată în planul de proiecție Stereo 70.



**Date referitoare la teren**

Crt	Categorie folosință	Intra vilan	Suprafața (mp)	Tarla	Parcelă	Nr. topo	Observații / Referințe
1	faneata	NU	7.300	153	1588/9	-	

**Lungime Segmente**

1) Valorile lungimilor segmentelor sunt obținute din proiecție în plan.

Punct început	X / Y	Punct sfârșit	X / Y	Lungime segment (** (m)
1	327.063,712 445.518,465	2	327.076,451 445.539,933	24.963
3	327.093,76 445.564,568	4	327.094,731 445.566,384	2.059
5	327.117,116 445.608,243	6	327.123,152 445.620,823	13.953
7	327.119,009 445.624,557	8	327.118,376 445.627,262	2.778
9	327.105,795 445.622,008	10	327.085,809 445.609,848	23.395

Punct început	X / Y	Punct sfârșit	X / Y	Lungime segment (** (m)
2	327.076,451 445.539,933	3	327.093,76 445.564,568	30.108
4	327.094,731 445.566,384	5	327.117,116 445.608,243	47.469
6	327.123,152 445.620,823	7	327.119,009 445.624,557	5.577
8	327.118,376 445.627,262	9	327.105,795 445.622,008	13.634
10	327.085,809 445.609,848	11	327.077,573 445.603,609	10.332



Punct început	X / Y	Punct sfârşit	X / Y	Lungime segment (** (m)
11	327.077,573 445.603,609	12	327.068,753 445.596,37	11.41
13	327.065,724 445.593,547	14	327.060,758 445.588,918	6.789
15	327.047,983 445.574,32	16	327.034,64 445.560,936	18.899
17	327.025,633 445.550,827	18	327.019,193 445.542,986	10.147
19	327.013,518 445.537,685	20	327.002,854 445.533,003	11.647
21	326.980,093 445.529,243	22	326.981,981 445.506,75	22.572
23	326.985,389 445.503,475	24	326.989,549 445.494,631	9.774
25	326.991,278 445.485,786	26	327.028,433 445.490,635	37.47
27	327.033,029 445.494,26	28	327.063,32 445.518,156	38.582

Punct început	X / Y	Punct sfârşit	X / Y	Lungime segment (** (m)
12	327.068,753 445.596,37	13	327.065,724 445.593,547	4.141
14	327.060,758 445.588,918	15	327.047,983 445.574,32	19.399
16	327.034,64 445.560,936	17	327.025,633 445.550,827	13.539
18	327.019,193 445.542,986	19	327.013,518 445.537,685	7.766
20	327.002,854 445.533,003	21	326.980,093 445.529,243	23.069
22	326.981,981 445.506,75	23	326.985,389 445.503,475	4.727
24	326.989,549 445.494,631	25	326.991,278 445.485,786	9.012
26	327.028,433 445.490,635	27	327.033,029 445.494,26	5.854
28	327.063,32 445.518,156	1	327.063,712 445.518,465	0.499

\*\* Lungimile segmentelor sunt determinate în planul de proiecție Stereo 70 și sunt rotunjite la 1 milimetru.

\*\*\* Distanța dintre puncte este formată din segmente cumulate ce sunt mai mici decât valoarea 1 milimetru.



**DATE DESPRE IMOBILUL NR. 3168**

Oficiul de Cadastru și Publicitate Imobiliară HUNEDOARA  
Biroul de Cadastru și Publicitate Imobiliară Hateg

**A. Partea I. Descrierea imobilului**

TEREN Extravilan

Adresa: Jud. Hunedoara

Nr. Crt	Nr cadastral Nr. topografic	Suprafața* (mp)	Observații / Referințe
A1		2.400	Sector cadastral:70 Teren neimpregmuit;

**B. Partea II. Proprietari și acte**

Inscrieri privitoare la dreptul de proprietate și alte drepturi reale		Referințe
<b>1 / 19/01/2024</b>		
Act Administrativ nr. 91054/475, din 29/06/2006 emis de CJPSDPAT HUNEDOARA;		
B1	Intabulare, drept de PROPRIETATE, dobandit prin Reconstituire, cota actuala 1/1 1) CORUI MARIUCA DEFUNCT:Da	A1

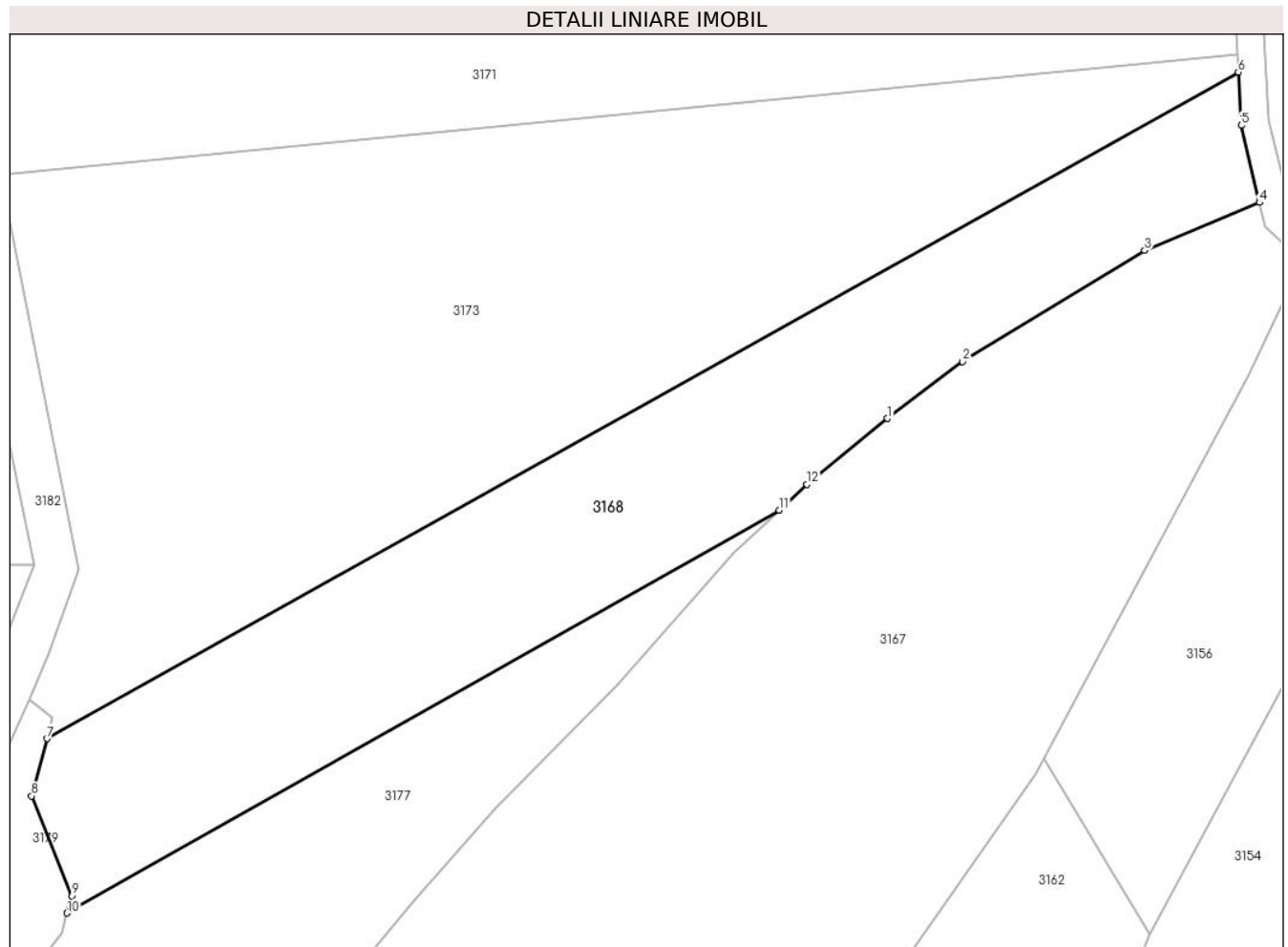
**C. Partea III. SARCINI .**

Inscrieri privind dezmembramintele dreptului de proprietate, drepturi reale de garanție și sarcini	Referințe
NU SUNT	

**Teren**

Nr cadastral	Suprafața (mp)*	Observații / Referințe
	2.400	

\* Suprafața este determinată în planul de proiecție Stereo 70.



**Date referitoare la teren**

Crt	Categorie folosință	Intra vilan	Suprafața (mp)	Tarla	Parcelă	Nr. topo	Observații / Referințe
1	padure	NU	2.400	153	1588/8	-	

**Lungime Segmente**

1) Valorile lungimilor segmentelor sunt obținute din proiecție în plan.

Punct început	X / Y	Punct sfârșit	X / Y	Lungime segment (** (m)
1	327.077,573 445.603,609	2	327.085,809 445.609,848	10.332
2	327.085,809 445.609,848	3	327.105,795 445.622,008	23.395
3	327.105,795 445.622,008	4	327.118,376 445.627,262	13.634
4	327.118,376 445.627,262	5	327.116,396 445.635,72	8.687
5	327.116,396 445.635,72	6	327.116,06 445.641,553	5.843

Punct început	X / Y	Punct sfârşit	X / Y	Lungime segment (** (m)
6	327.116,06 445.641,553	7	326.985,401 445.568,529	149.681
7	326.985,401 445.568,529	8	326.983,719 445.562,243	6.507
8	326.983,719 445.562,243	9	326.988,165 445.551,288	11.823
9	326.988,165 445.551,288	10	326.987,619 445.549,407	1.959
10	326.987,619 445.549,407	11	327.065,724 445.593,547	89.715
11	327.065,724 445.593,547	12	327.068,753 445.596,37	4.141
12	327.068,753 445.596,37	1	327.077,573 445.603,609	11.41

\*\* Lungimile segmentelor sunt determinate în planul de proiecţie Stereo 70 şi sunt rotunjite la 1 milimetru.

\*\*\* Distanţa dintre puncte este formată din segmente cumulate ce sunt mai mici decât valoarea 1 milimetru.



**DATE DESPRE IMOBILUL NR. 3169**

Oficiul de Cadastru și Publicitate Imobiliară HUNEDOARA  
Biroul de Cadastru și Publicitate Imobiliară Hateg

**A. Partea I. Descrierea imobilului**

TEREN Extravilan

Adresa: Jud. Hunedoara

Nr. Crt	Nr cadastral Nr. topografic	Suprafața* (mp)	Observații / Referințe
A1		1.700	Sector cadastral:70 Teren neimprijmit;

**B. Partea II. Proprietari și acte**

Inscrieri privitoare la dreptul de proprietate și alte drepturi reale		Referințe
<b>1 / 19/01/2024</b>		
Act Administrativ nr. 41410/83, din 07/10/1997 emis de CJPSDPAT HUNEDOARA;		
B1	Intabulare, drept de PROPRIETATE, dobandit prin Reconstituire, cota actuala 1/1 1) ALEXE LEONORA DEFUNCT:Da	A1

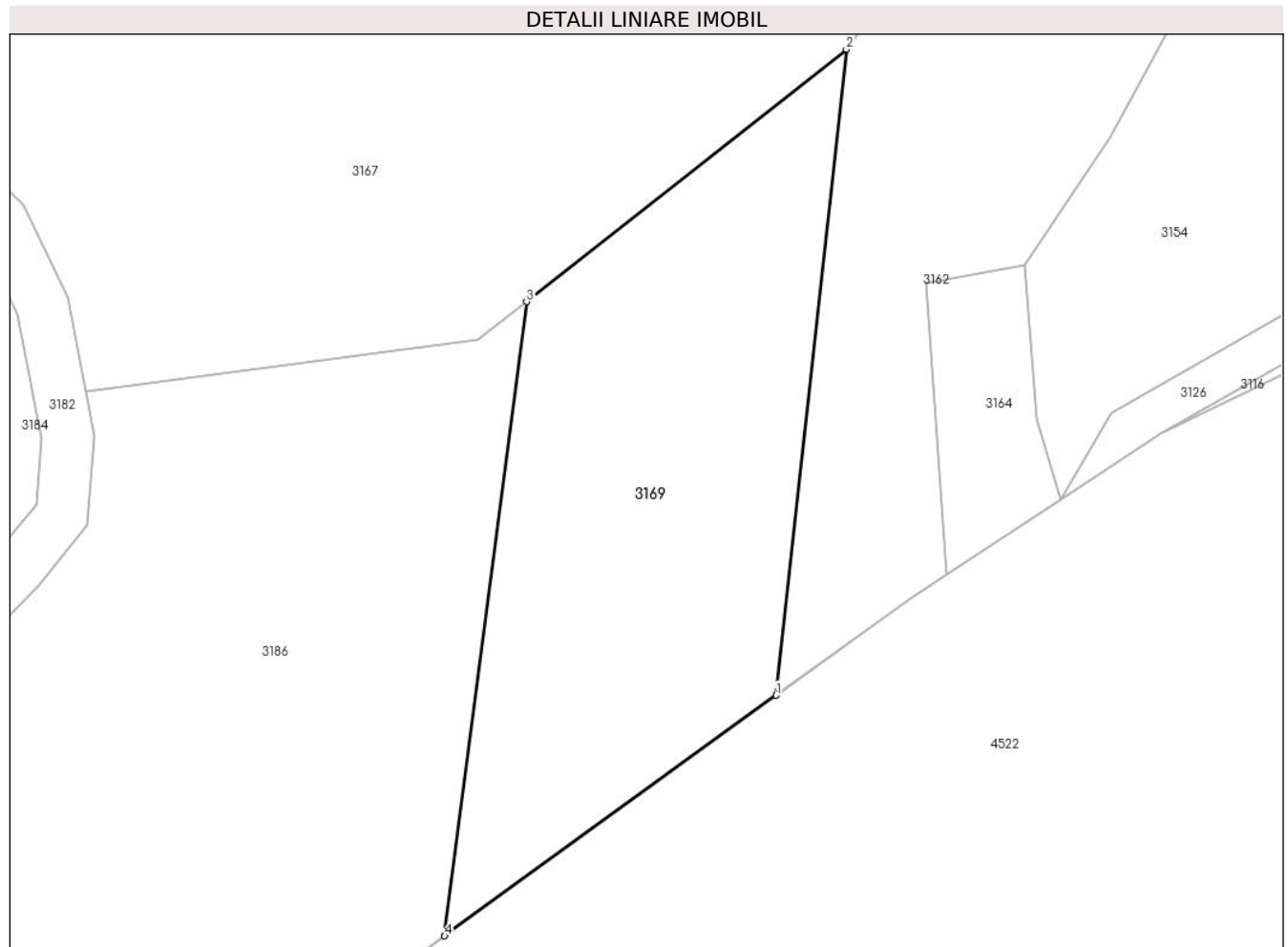
**C. Partea III. SARCINI .**

Inscrieri privind dezmembramintele dreptului de proprietate, drepturi reale de garanție și sarcini	Referințe
NU SUNT	

**Teren**

Nr cadastral	Suprafața (mp)*	Observații / Referințe
	1.700	

\* Suprafața este determinată în planul de proiecție Stereo 70.



**Date referitoare la teren**

Crt	Categorie folosință	Intra vilan	Suprafața (mp)	Tarla	Parcelă	Nr. topo	Observații / Referințe
1	faneata	NU	1.700	153	1588/10	-	

**Lungime Segmente**

1) Valorile lungimilor segmentelor sunt obținute din proiecție în plan.

Punct început	X / Y	Punct sfârșit	X / Y	Lungime segment (** (m)
1	327.056,669 445.457,012	2	327.063,32 445.518,156	61.505
2	327.063,32 445.518,156	3	327.033,029 445.494,26	38.582
3	327.033,029 445.494,26	4	327.025,273 445.434,245	60.514
4	327.025,273 445.434,245	1	327.056,669 445.457,012	38.782

\*\* Lungimile segmentelor sunt determinate în planul de proiecție Stereo 70 și sunt rotunjite la 1 milimetru.



**\*\*\* Distanţa dintre puncte este formată din segmente cumulate ce sunt mai mici decât valoarea 1 milimetru.**



**DATE DESPRE IMOBILUL NR. 3170**

Oficiul de Cadastru și Publicitate Imobiliară HUNEDOARA  
Biroul de Cadastru și Publicitate Imobiliară Hateg

**A. Partea I. Descrierea imobilului**

TEREN Extravilan

Adresa: Jud. Hunedoara

Nr. Crt	Nr cadastral Nr. topografic	Suprafața* (mp)	Observații / Referințe
A1		1.708	Sector cadastral:70 Teren neimprejmuit;

**B. Partea II. Proprietari și acte**

Inscrieri privitoare la dreptul de proprietate și alte drepturi reale		Referințe
<b>1 / 19/01/2024</b>		
Act Normativ nr. 7, din 13/03/1996 emis de Parlamentul României;		
B1	Inscrierea posesiei, drept de PROPRIETATE, dobândit prin Lege, cota actuala 1/1 1) NEIDENTIFICAT NEIDENTIFICAT	A1
/		
Act Normativ nr. 7, din 13/03/1996 emis de Parlamentul Romaniei (art.13, alin.14);		
B2	Proprietar neidentificat, rezerva comisiei locale de fond funciar	A1

**C. Partea III. SARCINI .**

Inscrieri privind dezmembramintele dreptului de proprietate, drepturi reale de garanție și sarcini	Referințe
NU SUNT	



Punct început	X / Y	Punct sfârșit	X / Y	Lungime segment	Punct început	X / Y	Punct sfârșit	X / Y	Lungime segment	Punct început	X / Y	Punct sfârșit	X / Y	Lungime segment
19	327.053,564 445.877,17	20	327.048,895 445.893,202	16.698	20	327.048,895 445.893,202	21	327.042,815 445.898,435	8.022	21	327.042,815 445.898,435	22	327.033,24 445.906,181	12.316
22	327.033,24 445.906,181	23	327.029,923 445.908,682	4.154	23	327.029,923 445.908,682	24	327.027,862 445.911,654	3.617	24	327.027,862 445.911,654	25	327.027,529 445.913,175	1.557
25	327.027,529 445.913,175	26	327.028,4 445.915,352	2.345	26	327.028,4 445.915,352	27	327.029,639 445.919,012	3.864	27	327.029,639 445.919,012	28	327.031,109 445.922,052	3.377
28	327.031,109 445.922,052	29	327.032,629 445.925,123	3.427	29	327.032,629 445.925,123	30	327.044,273 445.944,543	22.643	30	327.044,273 445.944,543	31	327.060,74 445.970,796	30.99
31	327.060,74 445.970,796	32	327.072,606 445.989,364	22.036	32	327.072,606 445.989,364	33	327.074,644 445.992,142	3.445	33	327.074,644 445.992,142	34	327.071,787 445.994,798	3.901
34	327.071,787 445.994,798	35	327.071,143 445.995,429	0.902	35	327.071,143 445.995,429	36	327.059,902 445.975,99	22.455	36	327.059,902 445.975,99	37	327.051,437 445.963,881	14.774
37	327.051,437 445.963,881	38	327.038,284 445.945,402	22.682	38	327.038,284 445.945,402	39	327.027,591 445.931,765	17.329	39	327.027,591 445.931,765	40	327.023,142 445.929,325	5.074
40	327.023,142 445.929,325	41	327.020,279 445.928,631	2.946	41	327.020,279 445.928,631	42	327.020,034 445.928,631	0.245	42	327.020,034 445.928,631	1	327.020,842 445.927,166	1.673

\*\* Lungimile segmentelor sunt determinate în planul de proiecție Stereo 70 și sunt rotunjite la 1 milimetru.

\*\*\* Distanța dintre puncte este formată din segmente cumulate ce sunt mai mici decât valoarea 1 milimetru.



**DATE DESPRE IMOBILUL NR. 3171**

Oficiul de Cadastru și Publicitate Imobiliară HUNEDOARA  
Biroul de Cadastru și Publicitate Imobiliară Hateg

**A. Partea I. Descrierea imobilului**

TEREN Extravilan

Adresa: Jud. Hunedoara

Nr. Crt	Nr cadastral Nr. topografic	Suprafața* (mp)	Observații / Referințe
A1		5.300	Sector cadastral:70 Teren neimprejmut;

**B. Partea II. Proprietari și acte**

Inscrieri privitoare la dreptul de proprietate și alte drepturi reale		Referințe
<b>1 / 19/01/2024</b>		
Act Normativ nr. 7, din 13/03/1996 emis de Parlamentul României;		
B1	Inscrierea posesiei, drept de PROPRIETATE, dobândit prin Lege, cota actuala 1/1 1) NEIDENTIFICAT NEIDENTIFICAT	A1
/		
Act Normativ nr. 7, din 13/03/1996 emis de Parlamentul Romaniei (art.13, alin.14);		
B2	Proprietar neidentificat, rezerva comisiei locale de fond funciar	A1

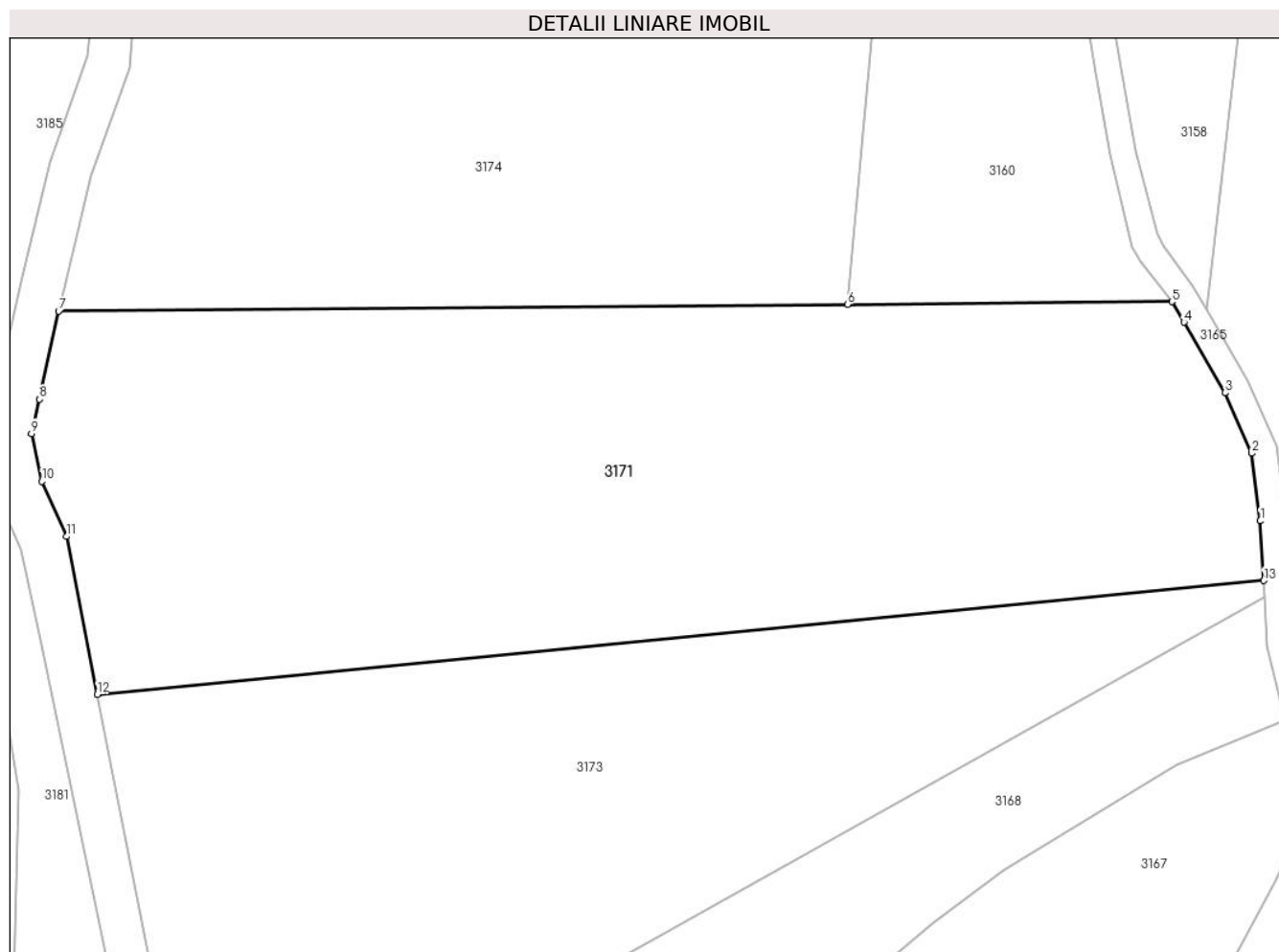
**C. Partea III. SARCINI .**

Inscrieri privind dezmembramintele dreptului de proprietate, drepturi reale de garanție și sarcini	Referințe
NU SUNT	

## Teren

Nr cadastral	Suprafața (mp)*	Observații / Referințe
	5.300	

\* Suprafața este determinată în planul de proiecție Stereo 70.



## Date referitoare la teren

Crt	Categorie folosință	Intravilan	Suprafața (mp)	Tarla	Parcelă	Nr. topo	Observații / Referințe
1	faneata	NU	5.300	-	1588/6	-	

## Lungime Segmente

1) Valorile lungimilor segmentelor sunt obținute din proiecție în plan.

Punct început	X / Y	Punct sfârșit	X / Y	Lungime segment (** (m)
1	327.115,552 445.650,37	2	327.114,553 445.658,233	7.926
2	327.114,553 445.658,233	3	327.111,442 445.665,252	7.678
3	327.111,442 445.665,252	4	327.106,668 445.673,441	9.479
4	327.106,668 445.673,441	5	327.105,272 445.675,836	2.772
5	327.105,272 445.675,836	6	327.067,574 445.675,513	37.699



Punct început	X / Y	Punct sfârşit	X / Y	Lungime segment (** (m)
6	327.067,574 445.675,513	7	326.975,914 445.674,728	91.663
7	326.975,914 445.674,728	8	326.973,706 445.664,503	10.461
8	326.973,706 445.664,503	9	326.972,762 445.660,515	4.098
9	326.972,762 445.660,515	10	326.973,956 445.654,963	5.679
10	326.973,956 445.654,963	11	326.976,839 445.648,559	7.023
11	326.976,839 445.648,559	12	326.980,382 445.630,231	18.667
12	326.980,382 445.630,231	13	327.115,952 445.643,432	136.211
13	327.115,952 445.643,432	1	327.115,552 445.650,37	6.95

\*\* Lungimile segmentelor sunt determinate în planul de proiecție Stereo 70 și sunt rotunjite la 1 milimetru.

\*\*\* Distanța dintre puncte este formată din segmente cumulate ce sunt mai mici decât valoarea 1 milimetru.



**DATE DESPRE IMOBILUL NR. 3172**

Oficiul de Cadastru și Publicitate Imobiliară HUNEDOARA  
Biroul de Cadastru și Publicitate Imobiliară Hateg

**A. Partea I. Descrierea imobilului**

TEREN Extravilan

Adresa: Jud. Hunedoara

Nr. Crt	Nr cadastral Nr. topografic	Suprafața* (mp)	Observații / Referințe
A1		4.124	Sector cadastral:70 Teren neimprejmut;

**B. Partea II. Proprietari și acte**

Inscrieri privitoare la dreptul de proprietate și alte drepturi reale		Referințe
<b>1 / 19/01/2024</b>		
Act Normativ nr. 7, din 13/03/1996 emis de Parlamentul României;		
B1	Inscrierea posesiei, drept de PROPRIETATE, dobandit prin Lege, cota actuala 1/1 1) NEIDENTIFICAT NEIDENTIFICAT	A1
/		
Act Normativ nr. 7, din 13/03/1996 emis de Parlamentul Romaniei (art.13, alin.14);		
B2	Proprietar neidentificat, rezerva comisiei locale de fond funciar	A1

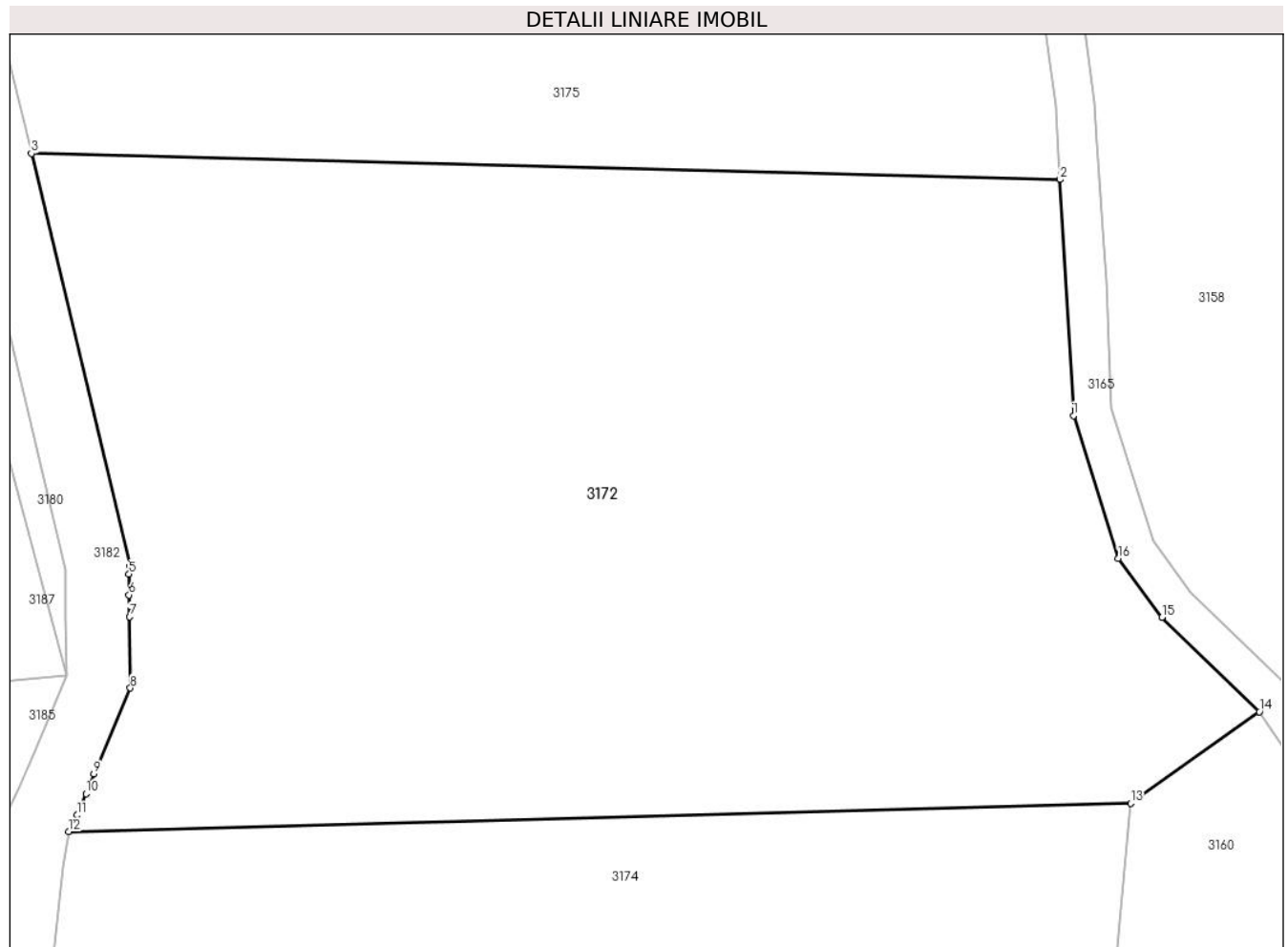
**C. Partea III. SARCINI .**

Inscrieri privind dezmembramintele dreptului de proprietate, drepturi reale de garanție și sarcini	Referințe
NU SUNT	

**Teren**

Nr cadastral	Suprafața (mp)*	Observații / Referințe
	4.124	

\* Suprafața este determinată în planul de proiecție Stereo 70.



**Date referitoare la teren**

Crt	Categorie folosință	Intravilan	Suprafața (mp)	Tarla	Parcelă	Nr. topo	Observații / Referințe
1	faneata	NU	4.124	-	-	-	Împădurită

**Lungime Segmente**

1) Valorile lungimilor segmentelor sunt obținute din proiecție în plan.

Punct început	X / Y	Punct sfârșit	X / Y	Lungime segment (** (m)
1	327.069,011 445.771,443	2	327.067,955 445.789,997	18.584
2	327.067,955 445.789,997	3	326.987,039 445.792,041	80.942
3	326.987,039 445.792,041	4	326.994,785 445.759,573	33.379
4	326.994,785 445.759,573	5	326.994,712 445.758,983	0.594
5	326.994,712 445.758,983	6	326.994,712 445.757,337	1.646

Punct început	X / Y	Punct sfârşit	X / Y	Lungime segment (** (m)
6	326.994,712 445.757,337	7	326.994,753 445.755,62	1.717
7	326.994,753 445.755,62	8	326.994,814 445.750,033	5.587
8	326.994,814 445.750,033	9	326.991,943 445.743,275	7.343
9	326.991,943 445.743,275	10	326.991,325 445.741,729	1.665
10	326.991,325 445.741,729	11	326.990,612 445.740,042	1.831
11	326.990,612 445.740,042	12	326.989,963 445.738,739	1.456
12	326.989,963 445.738,739	13	327.073,491 445.740,977	83.558
13	327.073,491 445.740,977	14	327.083,631 445.748,168	12.431
14	327.083,631 445.748,168	15	327.075,969 445.755,599	10.674
15	327.075,969 445.755,599	16	327.072,534 445.760,227	5.763
16	327.072,534 445.760,227	1	327.069,011 445.771,443	11.756

\*\* Lungimile segmentelor sunt determinate în planul de proiecție Stereo 70 și sunt rotunjite la 1 milimetru.

\*\*\* Distanța dintre puncte este formată din segmente cumulate ce sunt mai mici decât valoarea 1 milimetru.



**DATE DESPRE IMOBILUL NR. 3173**

Oficiul de Cadastru și Publicitate Imobiliară HUNEDOARA  
Biroul de Cadastru și Publicitate Imobiliară Hateg

**A. Partea I. Descrierea imobilului**

TEREN Extravilan

Nr. CF vechi:486N  
Nr. cadastral vechi:395

Adresa: Jud. Hunedoara

Nr. Crt	Nr cadastral Nr. topografic	Suprafața* (mp)	Observații / Referințe
A1	60768	4.208	Sector cadastral:70 Teren neimprejmuit;

**B. Partea II. Proprietari și acte**

Inscrieri privitoare la dreptul de proprietate și alte drepturi reale	Referințe
<b>6516 / 02/12/2008</b>	
Act Notarial nr. 4988, din 28/11/2008 emis de NP;	
B1	A1
Intabulare, drept de PROPRIETATE, dobandit prin Conventie, cota actuala 1/1, cota initiala 1/1	
1) STOICA VICTOR DANUT, si sotia	
2) STOICA ALINA CODRUȚA, bun comun	

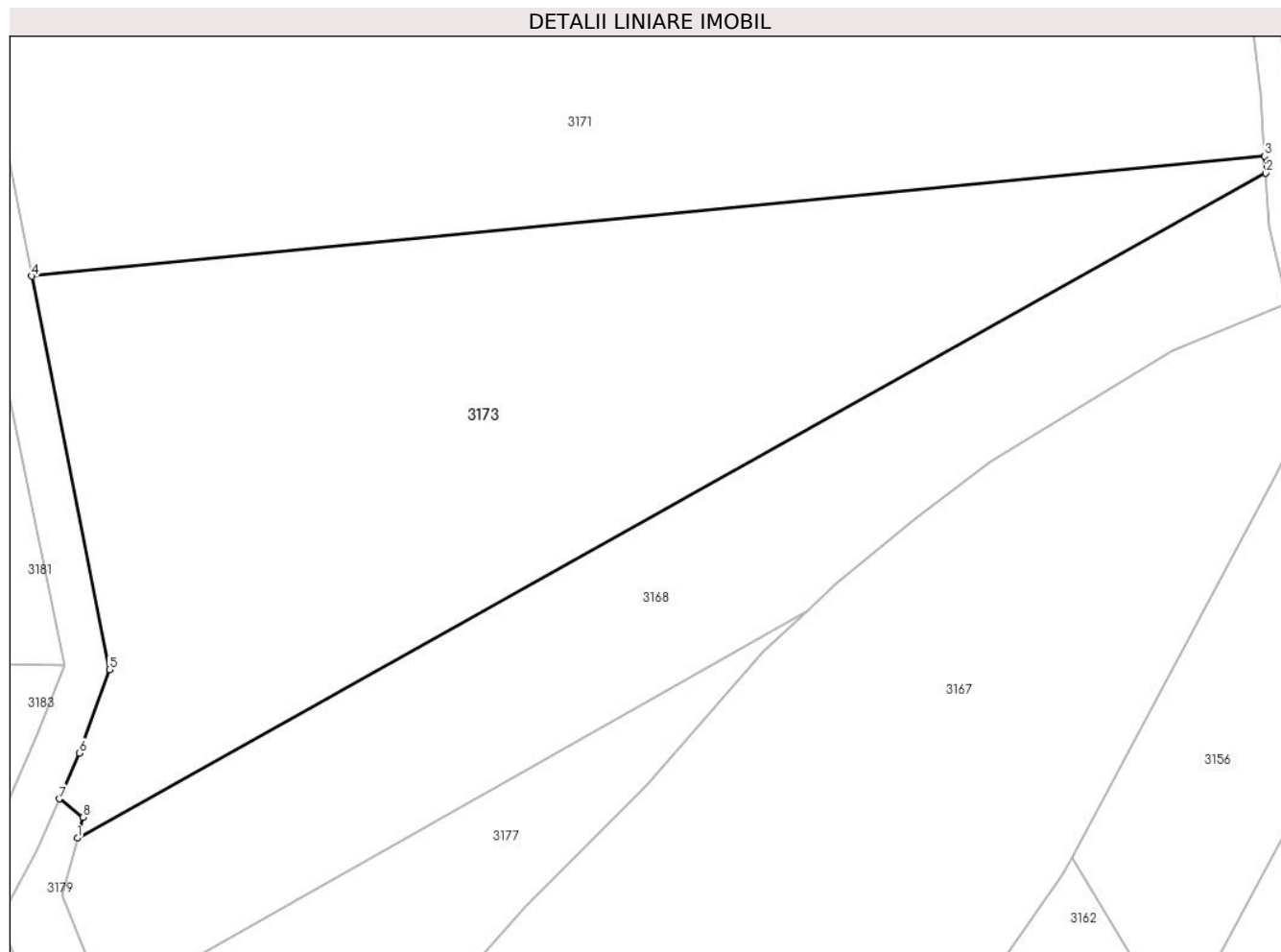
**C. Partea III. SARCINI .**

Inscrieri privind dezmembramintele dreptului de proprietate, drepturi reale de garanție și sarcini	Referințe
NU SUNT	

**Teren**

Nr cadastral	Suprafața (mp)*	Observații / Referințe
60768	4.208	

\* Suprafața este determinată în planul de proiecție Stereo 70.



**Date referitoare la teren**

Crt	Categorie folosință	Intravilan	Suprafața (mp)	Tarla	Parcelă	Nr. topo	Observații / Referințe
1	faneata	NU	4.208	-	1588/7	-	

**Lungime Segmente**

1) Valorile lungimilor segmentelor sunt obținute din proiecție în plan.

Punct început	X / Y	Punct sfârșit	X / Y	Lungime segment (** (m)
1	326.985,401 445.568,529	2	327.116,06 445.641,553	149.681
2	327.116,06 445.641,553	3	327.115,952 445.643,432	1.882
3	327.115,952 445.643,432	4	326.980,382 445.630,231	136.211
4	326.980,382 445.630,231	5	326.988,919 445.587,037	44.03
5	326.988,919 445.587,037	6	326.985,632 445.577,865	9.743



Punct început	X / Y	Punct sfârșit	X / Y	Lungime segment (** (m)
6	326.985,632 445.577,865	7	326.983,436 445.572,85	5.475
7	326.983,436 445.572,85	8	326.986,011 445.570,809	3.286
8	326.986,011 445.570,809	1	326.985,401 445.568,529	2.36

\*\* Lungimile segmentelor sunt determinate în planul de proiecție Stereo 70 și sunt rotunjite la 1 milimetru.

\*\*\* Distanța dintre puncte este formată din segmente cumulate ce sunt mai mici decât valoarea 1 milimetru.



**DATE DESPRE IMOBILUL NR. 3174**

Oficiul de Cadastru și Publicitate Imobiliară HUNEDOARA  
Biroul de Cadastru și Publicitate Imobiliară Hateg

**A. Partea I. Descrierea imobilului**

TEREN Extravilan

Adresa: Jud. Hunedoara

Nr. Crt	Nr cadastral Nr. topografic	Suprafața* (mp)	Observații / Referințe
A1		5.600	Sector cadastral:70 Teren neimprejmuit;

**B. Partea II. Proprietari și acte**

Inscrieri privitoare la dreptul de proprietate și alte drepturi reale		Referințe
<b>1 / 19/01/2024</b>		
Act Administrativ nr. 91054/525, din 07/02/2007 emis de CJPSDPAT HUNEDOARA;		
B1	Intabulare, drept de PROPRIETATE, dobandit prin Reconstituire, cota actuala 1/1	A1
	1) IOVĂNESCU MARIA 2) IOVĂNESCU PAULIN	

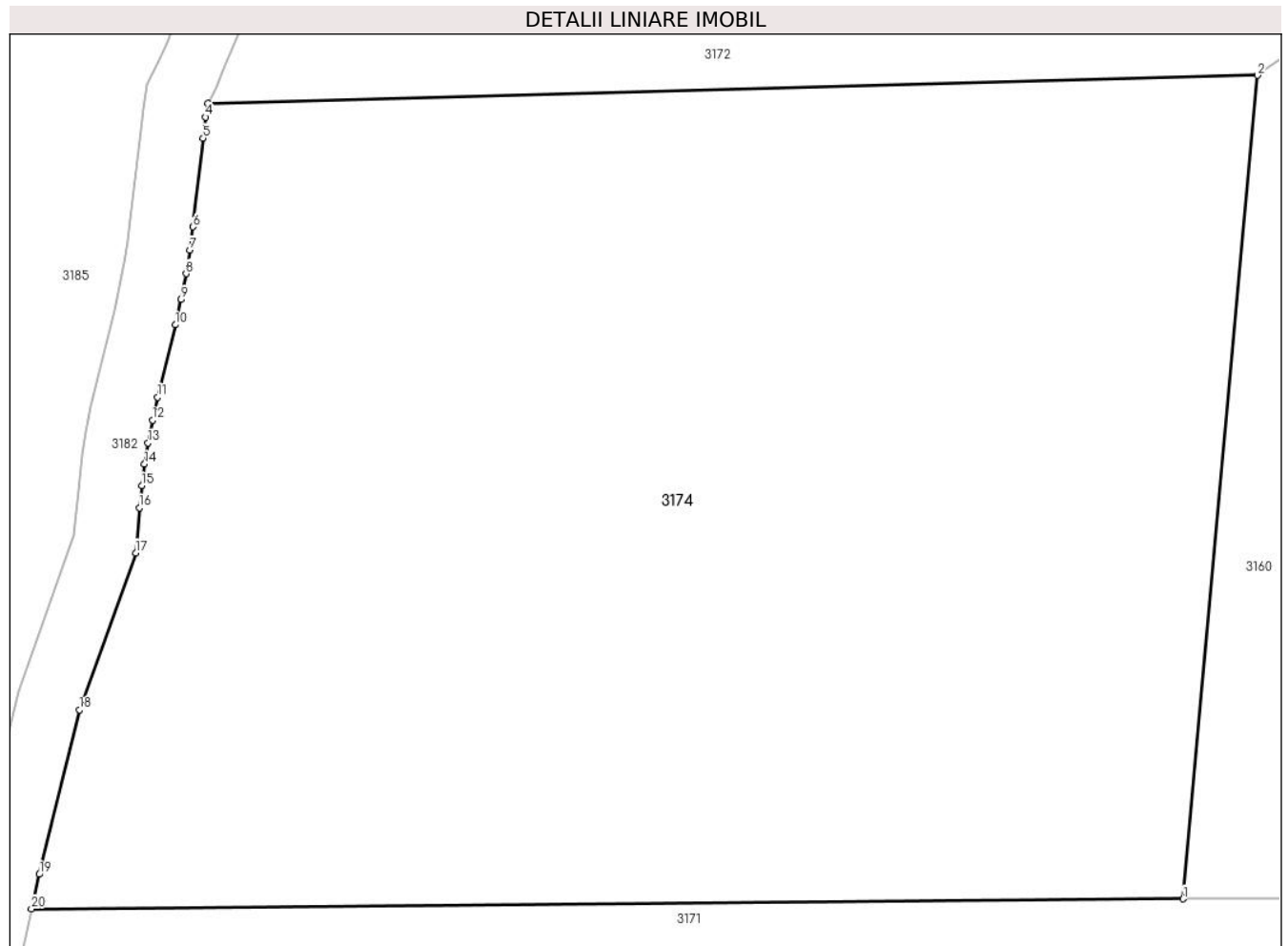
**C. Partea III. SARCINI .**

Inscrieri privind dezmembramintele dreptului de proprietate, drepturi reale de garanție și sarcini	Referințe
NU SUNT	

**Teren**

Nr cadastral	Suprafața (mp)*	Observații / Referințe
	5.600	

\* Suprafața este determinată în planul de proiecție Stereo 70.



**Date referitoare la teren**

Crt	Categorie folosință	Intravilan	Suprafața (mp)	Tarla	Parcelă	Nr. topo	Observații / Referințe
1	faneata	NU	5.600	152	1588/4	-	

**Lungime Segmente**

1) Valorile lungimilor segmentelor sunt obținute din proiecție în plan.

Punct început	X / Y	Punct sfârșit	X / Y	Lungime segment (** (m)
1	327.067,574 445.675,513	2	327.073,491 445.740,977	65.731
2	327.073,491 445.740,977	3	326.989,963 445.738,739	83.558
3	326.989,963 445.738,739	4	326.989,786 445.737,645	1.108
4	326.989,786 445.737,645	5	326.989,565 445.735,982	1.678
5	326.989,565 445.735,982	6	326.988,777 445.728,928	7.098

Punct început	X / Y	Punct sfârşit	X / Y	Lungime segment (** (m)
6	326.988,777 445.728,928	7	326.988,53 445.727,076	1.868
7	326.988,53 445.727,076	8	326.988,231 445.725,205	1.895
8	326.988,231 445.725,205	9	326.987,827 445.723,151	2.093
9	326.987,827 445.723,151	10	326.987,373 445.721,139	2.063
10	326.987,373 445.721,139	11	326.985,962 445.715,393	5.917
11	326.985,962 445.715,393	12	326.985,544 445.713,559	1.881
12	326.985,544 445.713,559	13	326.985,185 445.711,754	1.84
13	326.985,185 445.711,754	14	326.984,913 445.710,068	1.708
14	326.984,913 445.710,068	15	326.984,688 445.708,346	1.737
15	326.984,688 445.708,346	16	326.984,501 445.706,605	1.751
16	326.984,501 445.706,605	17	326.984,204 445.703,02	3.597
17	326.984,204 445.703,02	18	326.979,725 445.690,532	13.267
18	326.979,725 445.690,532	19	326.976,547 445.677,466	13.447
19	326.976,547 445.677,466	20	326.975,914 445.674,728	2.81
20	326.975,914 445.674,728	1	327.067,574 445.675,513	91.663

\*\* Lungimile segmentelor sunt determinate în planul de proiecție Stereo 70 și sunt rotunjite la 1 milimetru.

\*\*\* Distanța dintre puncte este formată din segmente cumulate ce sunt mai mici decât valoarea 1 milimetru.



**DATE DESPRE IMOBILUL NR. 3175**

Oficiul de Cadastru și Publicitate Imobiliară HUNEDOARA  
Biroul de Cadastru și Publicitate Imobiliară Hateg

**A. Partea I. Descrierea imobilului**

TEREN Extravilan

Adresa: Jud. Hunedoara

Nr. Crt	Nr cadastral Nr. topografic	Suprafața* (mp)	Observații / Referințe
A1		2.300	Sector cadastral:70 Teren neimprejmuit;

**B. Partea II. Proprietari și acte**

Inscrieri privitoare la dreptul de proprietate și alte drepturi reale		Referințe
<b>1 / 19/01/2024</b>		
Act Normativ nr. 7, din 13/03/1996 emis de Parlamentul României;		
B1	Inscrierea posesiei, drept de PROPRIETATE, dobândit prin Lege, cota actuala 1/1 1) NEIDENTIFICAT NEIDENTIFICAT	A1
/		
Act Normativ nr. 7, din 13/03/1996 emis de Parlamentul Romaniei (art.13, alin.14);		
B2	Proprietar neidentificat, rezerva comisiei locale de fond funciar	A1

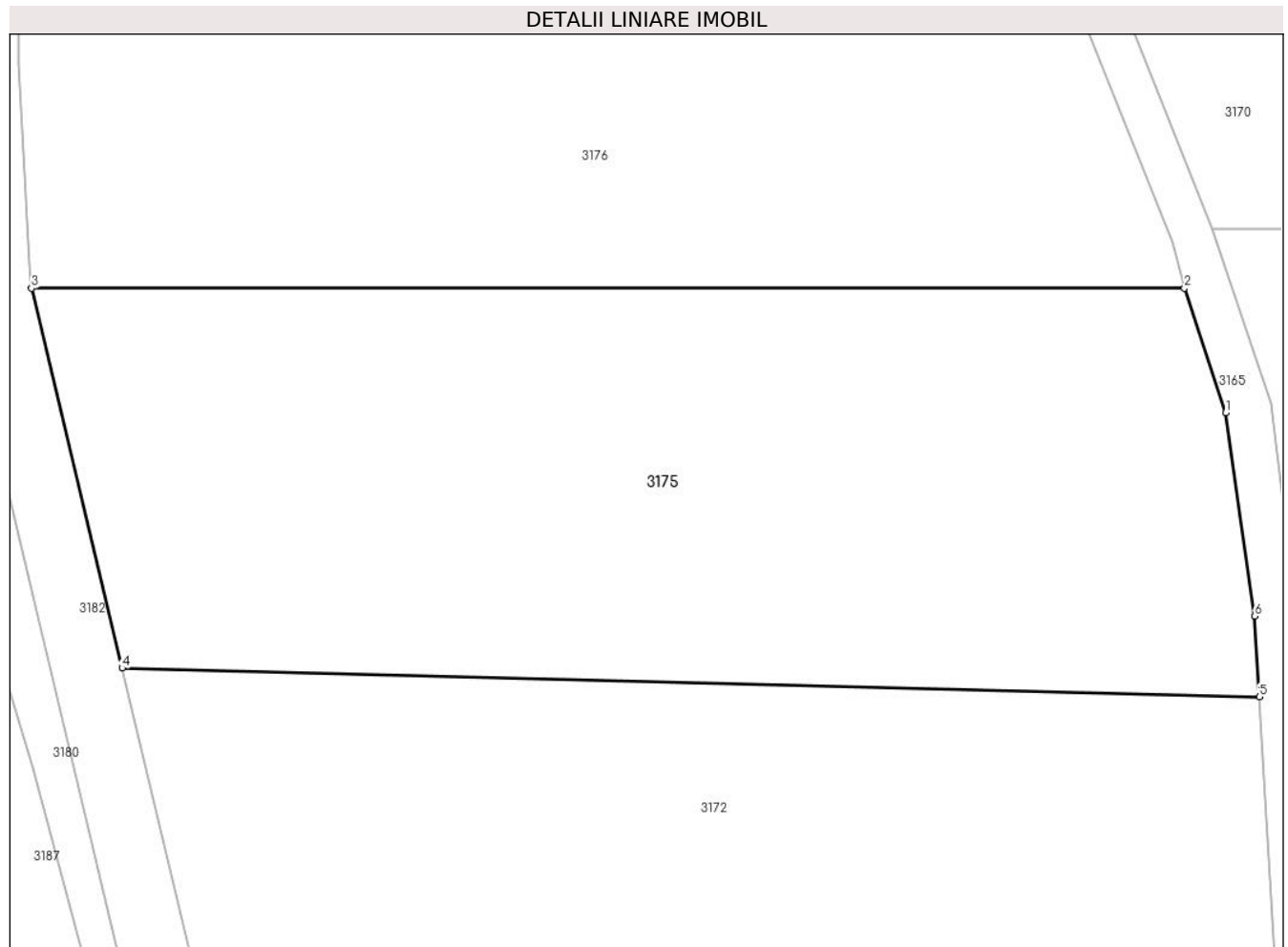
**C. Partea III. SARCINI .**

Inscrieri privind dezmembramintele dreptului de proprietate, drepturi reale de garanție și sarcini	Referințe
NU SUNT	

**Teren**

Nr cadastral	Suprafața (mp)*	Observații / Referințe
	2.300	

\* Suprafața este determinată în planul de proiecție Stereo 70.



**Date referitoare la teren**

Crt	Categorie folosință	Intravilan	Suprafața (mp)	Tarla	Parcelă	Nr. topo	Observații / Referințe
1	faneata	NU	2.300	-	1588/3	-	

**Lungime Segmente**

1) Valorile lungimilor segmentelor sunt obținute din proiecție în plan.

Punct început	X / Y	Punct sfârșit	X / Y	Lungime segment (** (m)
1	327.065,564 445.810,206	2	327.062,623 445.819,046	9.316
2	327.062,623 445.819,046	3	326.980,596 445.819,046	82.027
3	326.980,596 445.819,046	4	326.987,039 445.792,041	27.763
4	326.987,039 445.792,041	5	327.067,955 445.789,997	80.942
5	327.067,955 445.789,997	6	327.067,619 445.795,735	5.748



Punct început	X / Y	Punct sfârşit	X / Y	Lungime segment (** (m)
6	327.067,619 445.795,735	1	327.065,564 445.810,206	14.616

\*\* Lungimile segmentelor sunt determinate în planul de proiecţie Stereo 70 şi sunt rotunjite la 1 milimetru.

\*\*\* Distanţa dintre puncte este formată din segmente cumulate ce sunt mai mici decât valoarea 1 milimetru.



**DATE DESPRE IMOBILUL NR. 3176**

Oficiul de Cadastru și Publicitate Imobiliară HUNEDOARA  
Biroul de Cadastru și Publicitate Imobiliară Hateg

**A. Partea I. Descrierea imobilului**

TEREN Extravilan

Adresa: Jud. Hunedoara

Nr. Crt	Nr cadastral Nr. topografic	Suprafața* (mp)	Observații / Referințe
A1		Din acte: 4.617 Masurata: 3.000	Sector cadastral:70 Teren neimprejmuit;

**B. Partea II. Proprietari și acte**

Inscrieri privitoare la dreptul de proprietate și alte drepturi reale		Referințe
<b>1 / 19/01/2024</b>		
Act Administrativ nr. 41410/79, din 07/10/1997 emis de CJPSDPAT HUNEDOARA;		
B1	Intabulare, drept de PROPRIETATE, dobandit prin Reconstituire, cota actuala 1/1 1) SUCIU IANĂȘ DEFUNCT:Da	A1

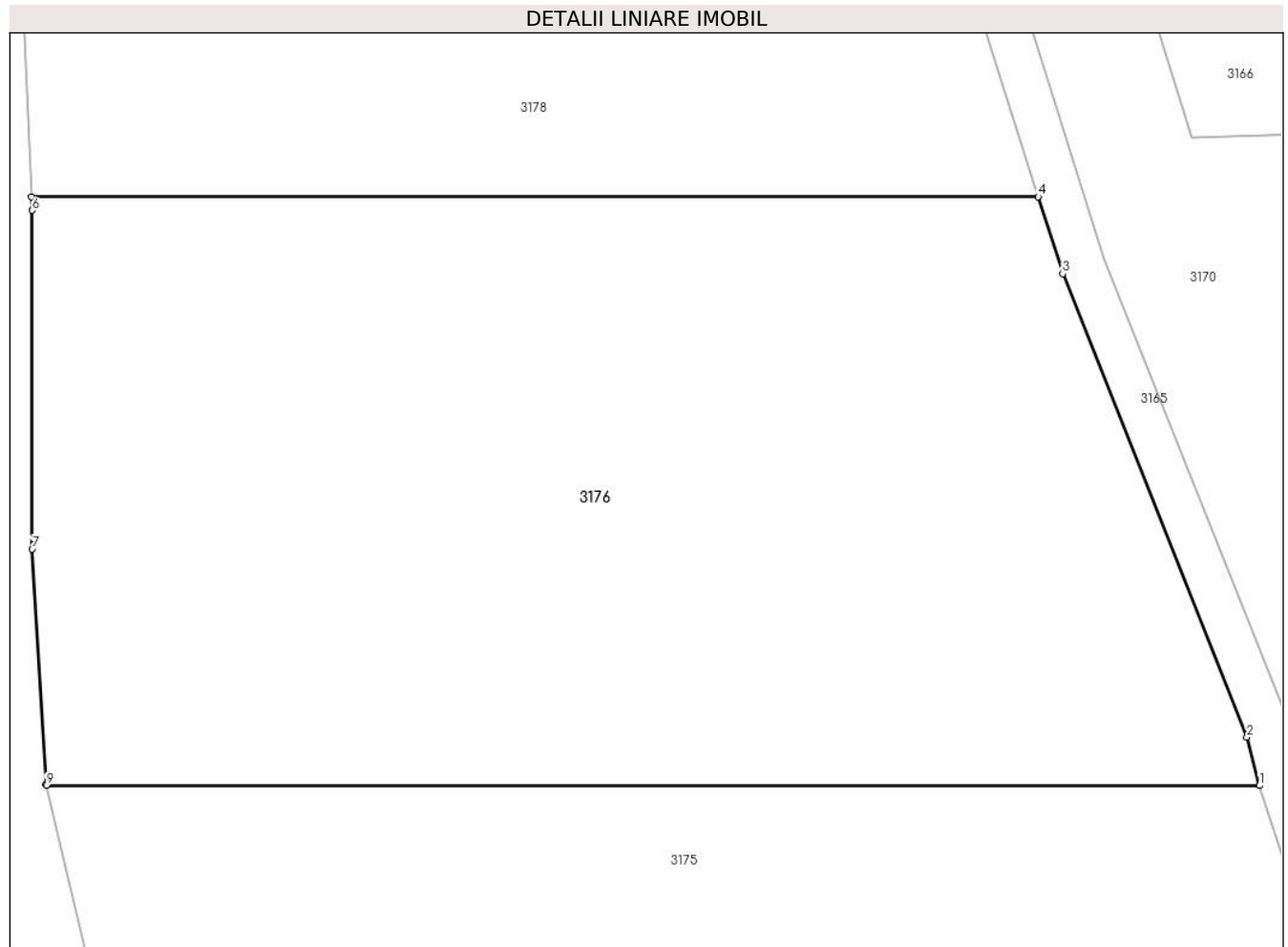
**C. Partea III. SARCINI .**

Inscrieri privind dezmembramintele dreptului de proprietate, drepturi reale de garanție și sarcini	Referințe
NU SUNT	

**Teren**

Nr cadastral	Suprafața (mp)*	Observații / Referințe
	Din acte: 4.617 Masurata: 3.000	

\* Suprafața este determinată în planul de proiecție Stereo 70.



**Date referitoare la teren**

Crt	Categorie folosință	Intra vilan	Suprafața (mp)	Tarla	Parcelă	Nr. topo	Observații / Referințe
1	faneata	NU	3.000	152	1550/2	-	

**Lungime Segmente**

1) Valorile lungimilor segmentelor sunt obținute din proiecție în plan.

Punct început	X / Y	Punct sfârșit	X / Y	Lungime segment (** (m)
1	327.062,623 445.819,046	2	327.061,776 445.822,313	3.375
2	327.061,776 445.822,313	3	327.049,319 445.853,653	33.725
3	327.049,319 445.853,653	4	327.047,675 445.858,863	5.463
4	327.047,675 445.858,863	5	326.979,595 445.858,863	68.08
5	326.979,595 445.858,863	6	326.979,637 445.857,944	0.92

Punct început	X / Y	Punct sfârşit	X / Y	Lungime segment (** (m)
6	326.979,637 445.857,944	7	326.979,637 445.835,042	22.902
7	326.979,637 445.835,042	8	326.980,572 445.819,145	15.924
8	326.980,572 445.819,145	9	326.980,596 445.819,046	0.102
9	326.980,596 445.819,046	1	327.062,623 445.819,046	82.027

\*\* Lungimile segmentelor sunt determinate în planul de proiecție Stereo 70 și sunt rotunjite la 1 milimetru.

\*\*\* Distanța dintre puncte este formată din segmente cumulate ce sunt mai mici decât valoarea 1 milimetru.



**DATE DESPRE IMOBILUL NR. 3177**

Oficiul de Cadastru și Publicitate Imobiliară HUNEDOARA  
Biroul de Cadastru și Publicitate Imobiliară Hateg

**A. Partea I. Descrierea imobilului**

TEREN Extravilan

Adresa: Jud. Hunedoara

Nr. Crt	Nr cadastral Nr. topografic	Suprafața* (mp)	Observații / Referințe
A1		1.377	Sector cadastral:70 Teren neimprejmuit;

**B. Partea II. Proprietari și acte**

Inscrieri privitoare la dreptul de proprietate și alte drepturi reale		Referințe
<b>1 / 19/01/2024</b>		
Act Normativ nr. 7, din 13/03/1996 emis de Parlamentul României;		
B1	Inscrierea posesiei, drept de PROPRIETATE, dobândit prin Lege, cota actuala 1/1 1) NEIDENTIFICAT NEIDENTIFICAT	A1
/		
Act Normativ nr. 7, din 13/03/1996 emis de Parlamentul Romaniei (art.13, alin.14);		
B2	Proprietar neidentificat, rezerva comisiei locale de fond funciar	A1

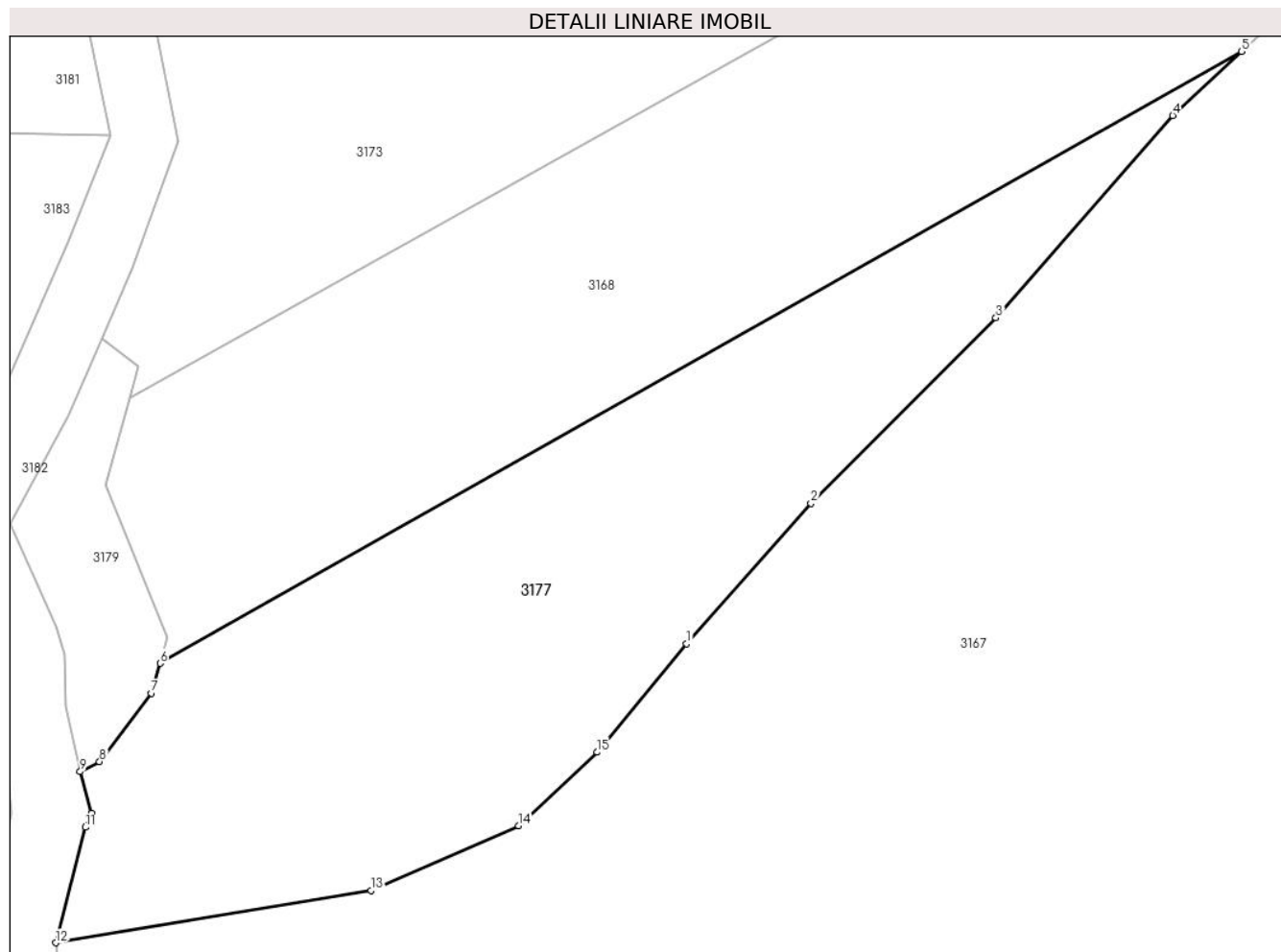
**C. Partea III. SARCINI .**

Inscrieri privind dezmembramintele dreptului de proprietate, drepturi reale de garanție și sarcini	Referințe
NU SUNT	

**Teren**

Nr cadastral	Suprafața (mp)*	Observații / Referințe
	1.377	

\* Suprafața este determinată în planul de proiecție Stereo 70.



**Date referitoare la teren**

Crt	Categorie folosință	Intravilan	Suprafața (mp)	Tarla	Parcelă	Nr. topo	Observații / Referințe
1	faneata	NU	1.377	-	-	-	Împădurită

**Lungime Segmente**

1) Valorile lungimilor segmentelor sunt obținute din proiecție în plan.

Punct început	X / Y	Punct sfârșit	X / Y	Lungime segment (** (m)
1	327.025,633 445.550,827	2	327.034,64 445.560,936	13.539
2	327.034,64 445.560,936	3	327.047,983 445.574,32	18.899
3	327.047,983 445.574,32	4	327.060,758 445.588,918	19.399
4	327.060,758 445.588,918	5	327.065,724 445.593,547	6.789
5	327.065,724 445.593,547	6	326.987,619 445.549,407	89.715



Punct început	X / Y	Punct sfârşit	X / Y	Lungime segment (** (m)
6	326.987,619 445.549,407	7	326.986,993 445.547,253	2.243
7	326.986,993 445.547,253	8	326.983,244 445.542,316	6.199
8	326.983,244 445.542,316	9	326.981,851 445.541,592	1.57
9	326.981,851 445.541,592	10	326.982,656 445.538,599	3.099
10	326.982,656 445.538,599	11	326.982,234 445.537,57	1.112
11	326.982,234 445.537,57	12	326.980,093 445.529,243	8.598
12	326.980,093 445.529,243	13	327.002,854 445.533,003	23.069
13	327.002,854 445.533,003	14	327.013,518 445.537,685	11.647
14	327.013,518 445.537,685	15	327.019,193 445.542,986	7.766
15	327.019,193 445.542,986	1	327.025,633 445.550,827	10.147

\*\* Lungimile segmentelor sunt determinate în planul de proiecție Stereo 70 și sunt rotunjite la 1 milimetru.

\*\*\* Distanța dintre puncte este formată din segmente cumulate ce sunt mai mici decât valoarea 1 milimetru.



**DATE DESPRE IMOBILUL NR. 3178**

Oficiul de Cadastru și Publicitate Imobiliară HUNEDOARA  
Biroul de Cadastru și Publicitate Imobiliară Hateg

**A. Partea I. Descrierea imobilului**

TEREN Extravilan

Adresa: Jud. Hunedoara

Nr. Crt	Nr cadastral Nr. topografic	Suprafața* (mp)	Observații / Referințe
A1		3.600	Sector cadastral:70 Teren neimprejmuit;

**B. Partea II. Proprietari și acte**

Inscrieri privitoare la dreptul de proprietate și alte drepturi reale		Referințe
<b>1 / 19/01/2024</b>		
Act Normativ nr. 7, din 13/03/1996 emis de Parlamentul României;		
B1	Inscrierea posesiei, drept de PROPRIETATE, dobândit prin Lege, cota actuala 1/1 1) NEIDENTIFICAT NEIDENTIFICAT	A1
/		
Act Normativ nr. 7, din 13/03/1996 emis de Parlamentul Romaniei (art.13, alin.14);		
B2	Proprietar neidentificat, rezerva comisiei locale de fond funciar	A1

**C. Partea III. SARCINI .**

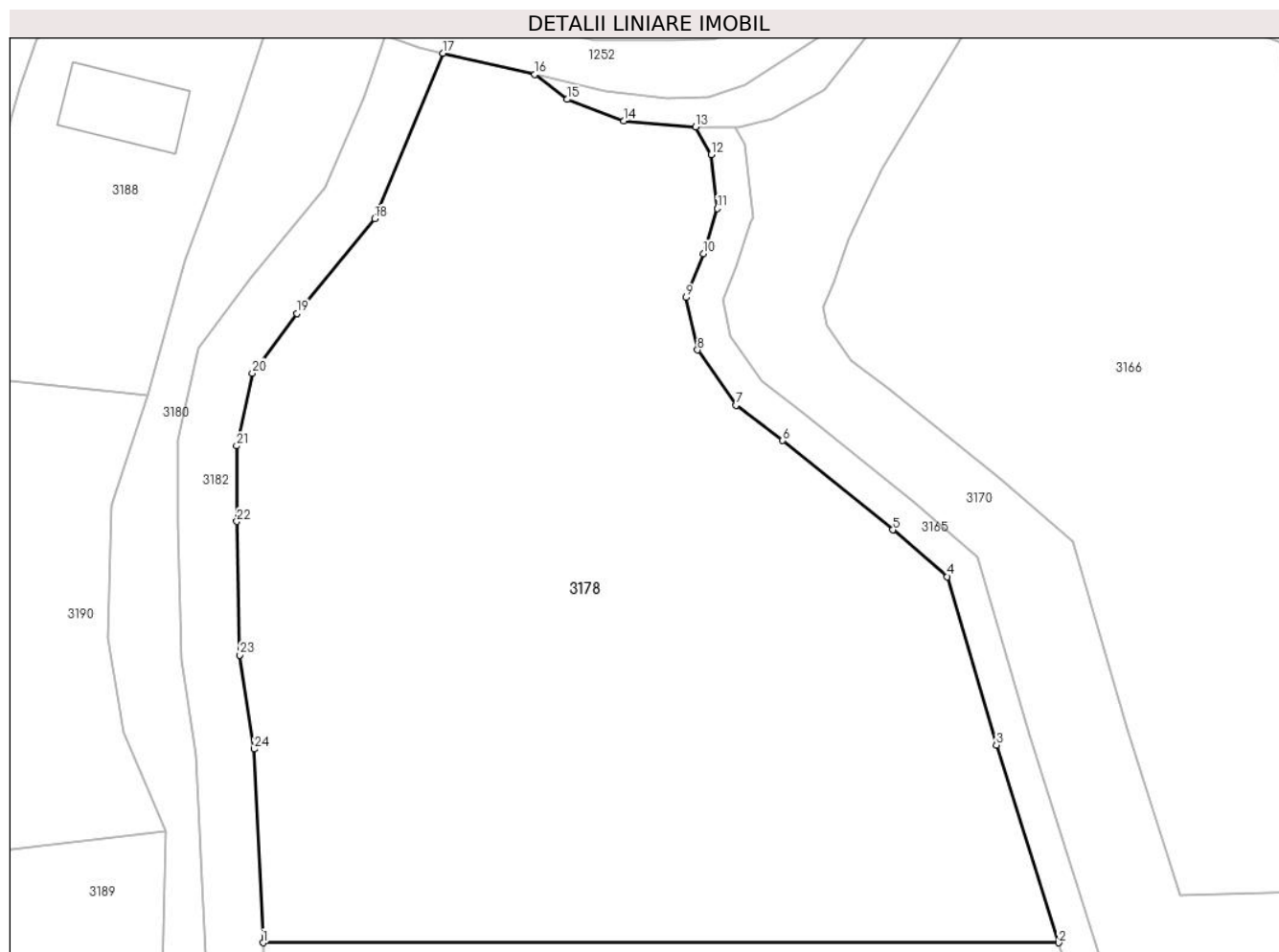
Inscrieri privind dezmembramintele dreptului de proprietate, drepturi reale de garanție și sarcini	Referințe
NU SUNT	

## Anexa Nr. 1 La Partea I

## Teren

Nr cadastral	Suprafața (mp)*	Observații / Referințe
	3.600	

\* Suprafața este determinată în planul de proiecție Stereo 70.



## Date referitoare la teren

Crt	Categorie folosință	Intravilan	Suprafața (mp)	Tarla	Parcelă	Nr. topo	Observații / Referințe
1	faneata	NU	3.600	153	1588/1	-	

## Lungime Segmente

1) Valorile lungimilor segmentelor sunt obținute din proiecție în plan.

Punct început	X / Y	Punct sfârșit	X / Y	Lungime segment (** (m)
1	326.979,595 445.858,863	2	327.047,675 445.858,863	68.08
3	327.042,34 445.875,771	4	327.038,149 445.890,158	14.985
5	327.033,488 445.894,17	6	327.024,063 445.901,795	12.123
7	327.020,059 445.904,814	8	327.016,772 445.909,553	5.767
9	327.015,79 445.914,035	10	327.017,286 445.917,773	4.026

Punct început	X / Y	Punct sfârșit	X / Y	Lungime segment (** (m)
2	327.047,675 445.858,863	3	327.042,34 445.875,771	17.73
4	327.038,149 445.890,158	5	327.033,488 445.894,17	6.15
6	327.024,063 445.901,795	7	327.020,059 445.904,814	5.015
8	327.016,772 445.909,553	9	327.015,79 445.914,035	4.588
10	327.017,286 445.917,773	11	327.018,452 445.921,636	4.035

Punct început	X / Y	Punct sfârşit	X / Y	Lungime segment (** (m)
11	327.018,452 445.921,636	12	327.017,929 445.926,236	4.63
13	327.016,607 445.928,631	14	327.010,448 445.929,122	6.179
15	327.005,619 445.930,972	16	327.002,854 445.933,108	3.494
17	326.994,983 445.934,919	18	326.989,156 445.920,768	15.304
19	326.982,487 445.912,67	20	326.978,679 445.907,573	6.362
21	326.977,336 445.901,339	22	326.977,355 445.894,878	6.461
23	326.977,622 445.883,452	24	326.978,844 445.875,42	8.124

Punct început	X / Y	Punct sfârşit	X / Y	Lungime segment (** (m)
12	327.017,929 445.926,236	13	327.016,607 445.928,631	2.736
14	327.010,448 445.929,122	15	327.005,619 445.930,972	5.171
16	327.002,854 445.933,108	17	326.994,983 445.934,919	8.077
18	326.989,156 445.920,768	19	326.982,487 445.912,67	10.491
20	326.978,679 445.907,573	21	326.977,336 445.901,339	6.377
22	326.977,355 445.894,878	23	326.977,622 445.883,452	11.429
24	326.978,844 445.875,42	1	326.979,595 445.858,863	16.574

\*\* Lungimile segmentelor sunt determinate în planul de proiecţie Stereo 70 şi sunt rotunjite la 1 milimetru.

\*\*\* Distanţa dintre puncte este formată din segmente cumulate ce sunt mai mici decât valoarea 1 milimetru.



**DATE DESPRE IMOBILUL NR. 3179**

Oficiul de Cadastru și Publicitate Imobiliară HUNEDOARA  
Biroul de Cadastru și Publicitate Imobiliară Hateg

**A. Partea I. Descrierea imobilului**

TEREN Extravilan

Adresa: Jud. Hunedoara, sat Hobita-Gradiste

Nr. Crt	Nr cadastral Nr. topografic	Suprafața* (mp)	Observații / Referințe
A1	64052	172	Sector cadastral:70 Teren neimprejmit;

**B. Partea II. Proprietari și acte**

Inscrieri privitoare la dreptul de proprietate și alte drepturi reale		Referințe
<b>11964 / 27/04/2022</b>		
Act Administrativ nr. titlu de proprietate nr. 41410/85, din 07/10/1997 emis de CJSIPT HUNEDOARA (inscris sub semnatura privata nr plan de încadrare in tarla153 din 27.04.2022, emis de Balsan Andrei Cristian;act administrativ nr adeverința nr. 669 din 29.03.2022, emis de Primăria Comunei Sarmizegetusa);		
B1	Intabulare, drept de PROPRIETATE, dobandit prin Reconstituire, cota actuala 1/3, cota initiala 1/1 1) <b>DELINESC IOZICA</b>	A1
Act Notarial nr. contract de întreținere autentificat sub nr. 956, din 09/04/2003 emis de Notar Public Lupulescu Flavia Laura (act administrativ nr certificat de deces nr. 17 din 18.10.2005, emis de Primăria Sarmizegetusa);		
B2	Intabulare, drept de PROPRIETATE, dobandit prin Conventie, cota actuala 2/3, cota initiala 2/3 1) <b>DELINESC IOZICA</b> 2) <b>DELINESC ROMULUS</b>	A1

**C. Partea III. SARCINI .**

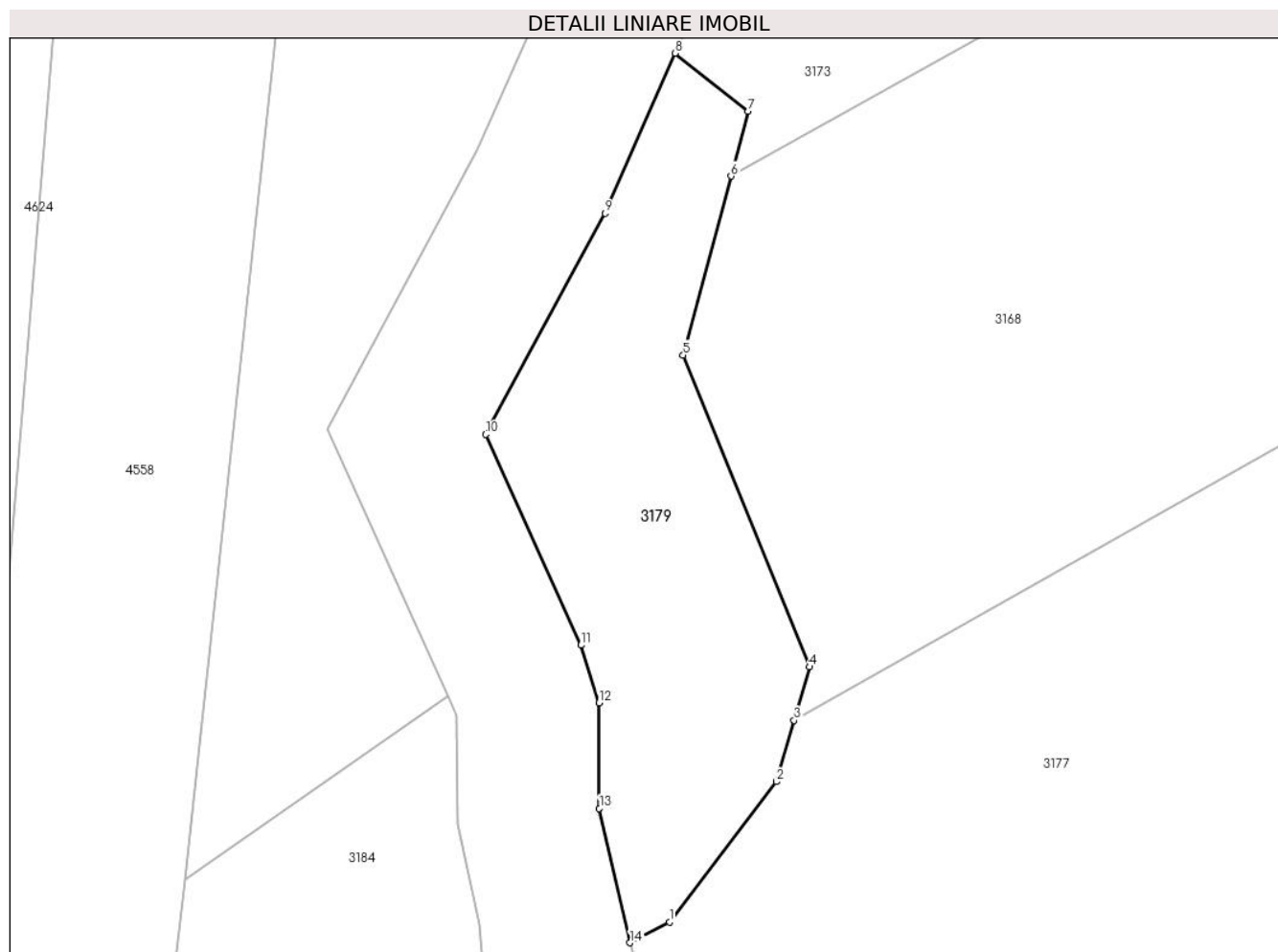
Inscrieri privind dezmembramintele dreptului de proprietate, drepturi reale de garanție și sarcini	Referințe
NU SUNT	

## Anexa Nr. 1 La Partea I

## Teren

Nr cadastral	Suprafața (mp)*	Observații / Referințe
64052	172	

\* Suprafața este determinată în planul de proiecție Stereo 70.



## Date referitoare la teren

Crt	Categorie folosință	Intravilan	Suprafața (mp)	Tarla	Parcelă	Nr. topo	Observații / Referințe
1	faneata	NU	172	153	1590/4/2	-	

## Lungime Segmente

1) Valorile lungimilor segmentelor sunt obținute din proiecție în plan.

Punct început	X / Y	Punct sfârșit	X / Y	Lungime segment (** (m)
1	326.983,244 445.542,316	2	326.986,993 445.547,253	6.199
2	326.986,993 445.547,253	3	326.987,619 445.549,407	2.243
3	326.987,619 445.549,407	4	326.988,165 445.551,288	1.959
4	326.988,165 445.551,288	5	326.983,719 445.562,243	11.823
5	326.983,719 445.562,243	6	326.985,401 445.568,529	6.507



Punct început	X / Y	Punct sfârşit	X / Y	Lungime segment (** (m)
6	326.985,401 445.568,529	7	326.986,011 445.570,809	2.36
7	326.986,011 445.570,809	8	326.983,436 445.572,85	3.286
8	326.983,436 445.572,85	9	326.980,976 445.567,229	6.136
9	326.980,976 445.567,229	10	326.976,778 445.559,46	8.831
10	326.976,778 445.559,46	11	326.980,125 445.552,05	8.131
11	326.980,125 445.552,05	12	326.980,756 445.550,028	2.118
12	326.980,756 445.550,028	13	326.980,771 445.546,316	3.712
13	326.980,771 445.546,316	14	326.981,851 445.541,592	4.846
14	326.981,851 445.541,592	1	326.983,244 445.542,316	1.57

\*\* Lungimile segmentelor sunt determinate în planul de proiecție Stereo 70 și sunt rotunjite la 1 milimetru.

\*\*\* Distanța dintre puncte este formată din segmente cumulate ce sunt mai mici decât valoarea 1 milimetru.



**DATE DESPRE IMOBILUL NR. 3180**

Oficiul de Cadastru și Publicitate Imobiliară HUNEDOARA  
Biroul de Cadastru și Publicitate Imobiliară Hateg

**A. Partea I. Descrierea imobilului**

TEREN Extravilan

Adresa: Jud. Hunedoara

Nr. Crt	Nr cadastral Nr. topografic	Suprafața* (mp)	Observații / Referințe
A1		860	Sector cadastral:70 Teren neimprejmut;

**B. Partea II. Proprietari și acte**

Inscrieri privitoare la dreptul de proprietate și alte drepturi reale		Referințe
<b>1 / 19/01/2024</b>		
Act Normativ nr. 7, din 13/03/1996 emis de Parlamentul României;		
B1	Inscrierea posesiei, drept de PROPRIETATE, dobandit prin Lege, cota actuala 1/1 1) NEIDENTIFICAT NEIDENTIFICAT	A1
/		
Act Normativ nr. 7, din 13/03/1996 emis de Parlamentul Romaniei (art.13, alin. 14);		
B2	Proprietar neidentificat, rezerva comisiei locale de fond funciar	A1

**C. Partea III. SARCINI .**

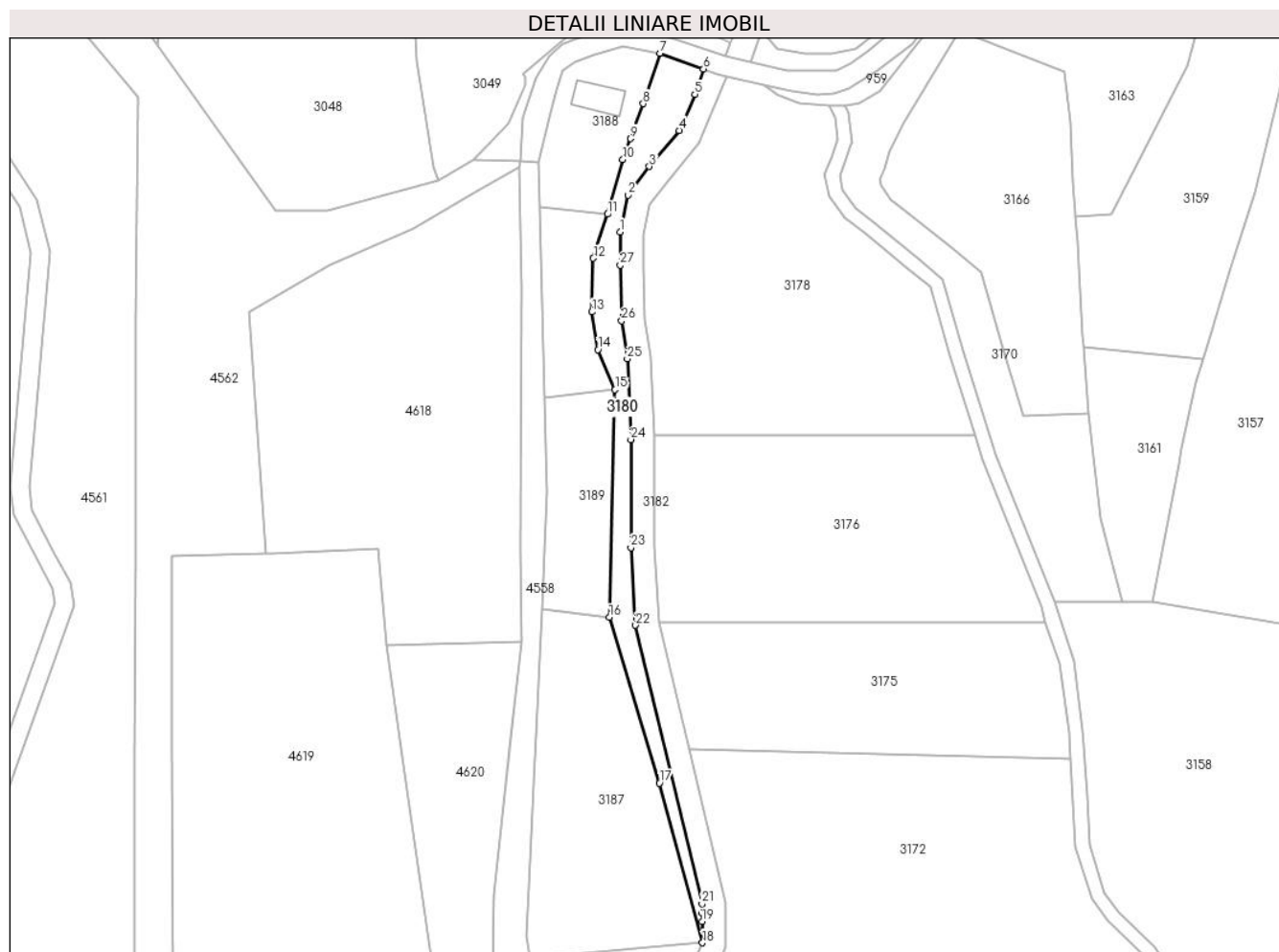
Inscrieri privind dezmembramintele dreptului de proprietate, drepturi reale de garanție și sarcini	Referințe
NU SUNT	

## Anexa Nr. 1 La Partea I

## Teren

Nr cadastral	Suprafața (mp)*	Observații / Referințe
	860	

\* Suprafața este determinată în planul de proiecție Stereo 70.



## Date referitoare la teren

Crt	Categorie folosință	Intravilan	Suprafața (mp)	Tarla	Parcelă	Nr. topo	Observații / Referințe
1	faneata	NU	860	-	-	-	

## Lungime Segmente

1) Valorile lungimilor segmentelor sunt obținute din proiecție în plan.

Punct început	X / Y	Punct sfârșit	X / Y	Lungime segment (** (m)
1	326.972,334 445.901,864	2	326.974,02 445.909,692	8.008
3	326.978,552 445.915,758	4	326.984,854 445.923,409	9.912
5	326.988,207 445.931,083	6	326.990,038 445.936,447	5.668
7	326.980,793 445.939,798	8	326.977,228 445.929,084	11.292
9	326.974,551 445.921,672	10	326.972,918 445.917,248	4.716

Punct început	X / Y	Punct sfârșit	X / Y	Lungime segment (** (m)
2	326.974,02 445.909,692	3	326.978,552 445.915,758	7.572
4	326.984,854 445.923,409	5	326.988,207 445.931,083	8.375
6	326.990,038 445.936,447	7	326.980,793 445.939,798	9.834
8	326.977,228 445.929,084	9	326.974,551 445.921,672	7.881
10	326.972,918 445.917,248	11	326.969,68 445.905,635	12.056

Punct început	X / Y	Punct sfârşit	X / Y	Lungime segment (** (m)
11	326.969,68 445.905,635	12	326.966,635 445.896,286	9.832
13	326.966,323 445.884,906	14	326.967,625 445.876,907	8.104
15	326.971,251 445.868,407	16	326.970,04 445.820,112	48.31
17	326.980,674 445.784,888	18	326.989,803 445.751,025	35.072
19	326.989,753 445.755,533	20	326.989,711 445.757,277	1.745
21	326.989,712 445.759,293	22	326.975,607 445.818,413	60.779
23	326.974,637 445.834,895	24	326.974,637 445.857,831	22.936
25	326.973,861 445.874,929	26	326.972,631 445.883,016	8.18
27	326.972,355 445.894,812	1	326.972,334 445.901,864	7.052

Punct început	X / Y	Punct sfârşit	X / Y	Lungime segment (** (m)
12	326.966,635 445.896,286	13	326.966,323 445.884,906	11.384
14	326.967,625 445.876,907	15	326.971,251 445.868,407	9.241
16	326.970,04 445.820,112	17	326.980,674 445.784,888	36.794
18	326.989,803 445.751,025	19	326.989,753 445.755,533	4.508
20	326.989,711 445.757,277	21	326.989,712 445.759,293	2.016
22	326.975,607 445.818,413	23	326.974,637 445.834,895	16.511
24	326.974,637 445.857,831	25	326.973,861 445.874,929	17.116
26	326.972,631 445.883,016	27	326.972,355 445.894,812	11.799

\*\* Lungimile segmentelor sunt determinate în planul de proiecție Stereo 70 și sunt rotunjite la 1 milimetru.

\*\*\* Distanța dintre puncte este formată din segmente cumulate ce sunt mai mici decât valoarea 1 milimetru.



**DATE DESPRE IMOBILUL NR. 3181**

Oficiul de Cadastru și Publicitate Imobiliară HUNEDOARA  
Biroul de Cadastru și Publicitate Imobiliară Hateg

**A. Partea I. Descrierea imobilului**

TEREN Extravilan

Adresa: Jud. Hunedoara

Nr. Crt	Nr cadastral Nr. topografic	Suprafața* (mp)	Observații / Referințe
A1	61389	500	Sector cadastral:70 Teren neimprejmuit;

**B. Partea II. Proprietari și acte**

Inscrieri privitoare la dreptul de proprietate și alte drepturi reale	Referințe
<b>28175 / 30/09/2019</b>	
Act Administrativ nr. 20/2467, din 19/02/2008 emis de Comisia Judeteana Hunedoara;	
B1	A1
Intabulare, drept de PROPRIETATE, dobandit prin Reconstituire, cota actuala 1/1, cota initiala 1/1	
1) TOTESTEAN PAULIN	

**C. Partea III. SARCINI .**

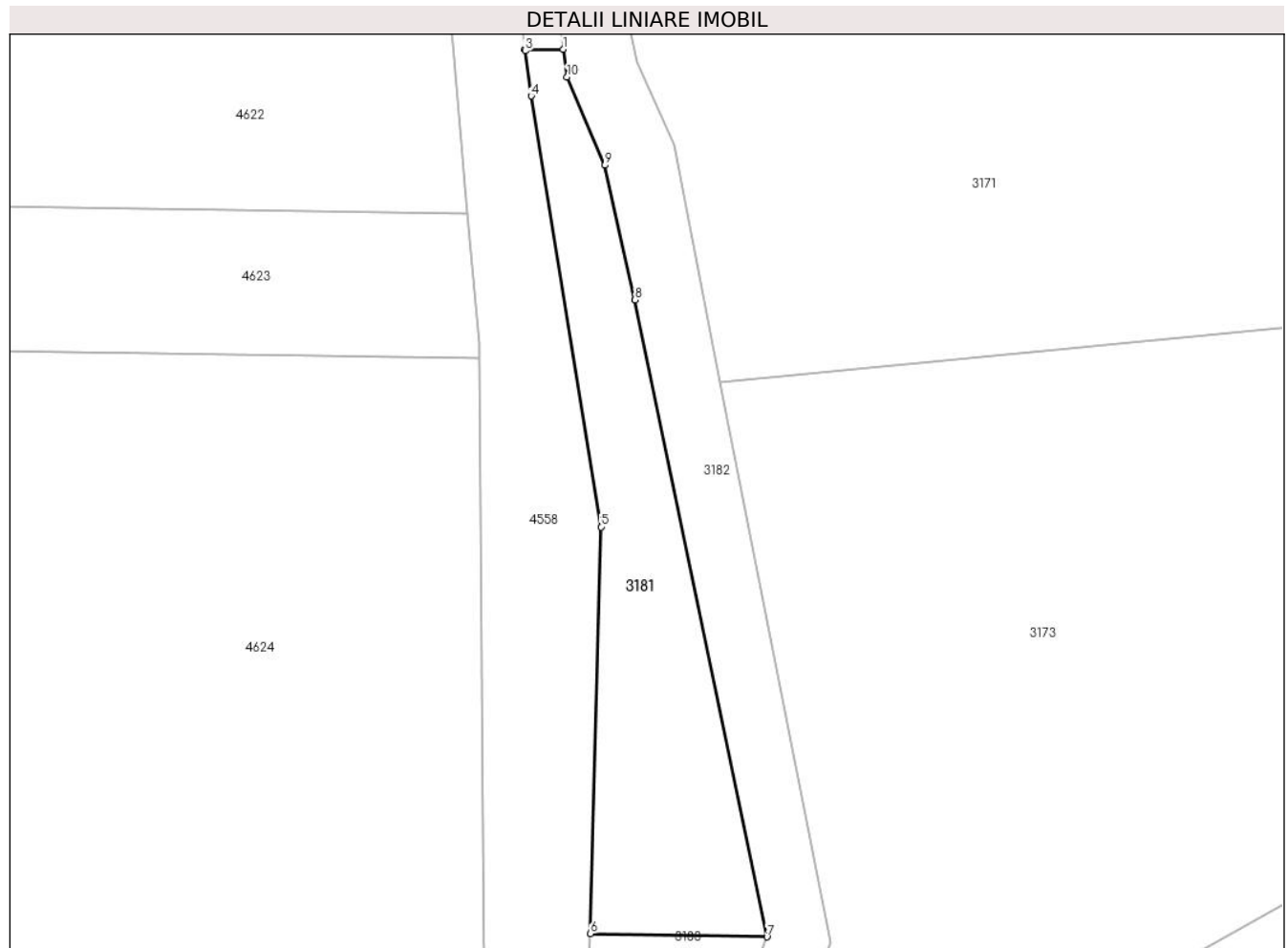
Inscrieri privind dezmembramintele dreptului de proprietate, drepturi reale de garanție și sarcini	Referințe
NU SUNT	

## Anexa Nr. 1 La Partea I

## Teren

Nr cadastral	Suprafața (mp)*	Observații / Referințe
61389	500	

\* Suprafața este determinată în planul de proiecție Stereo 70.



## Date referitoare la teren

Crt	Categorie folosință	Intra vilan	Suprafața (mp)	Tarla	Parcelă	Nr. topo	Observații / Referințe
1	faneata	NU	500	153	1590/4/1	-	

## Lungime Segmente

1) Valorile lungimilor segmentelor sunt obținute din proiecție în plan.

Punct început	X / Y	Punct sfârșit	X / Y	Lungime segment (** (m)
1	326.968,294 445.655,893	2	326.965,347 445.655,893	2.947
2	326.965,347 445.655,893	3	326.965,362 445.655,771	0.123
3	326.965,362 445.655,771	4	326.965,842 445.652,288	3.516
4	326.965,842 445.652,288	5	326.971,212 445.619,096	33.624
5	326.971,212 445.619,096	6	326.970,402 445.587,758	31.348



Punct început	X / Y	Punct sfârşit	X / Y	Lungime segment (** (m)
6	326.970,402 445.587,758	7	326.984,017 445.587,509	13.617
7	326.984,017 445.587,509	8	326.973,842 445.636,578	50.113
8	326.973,842 445.636,578	9	326.971,492 445.646,95	10.635
9	326.971,492 445.646,95	10	326.968,591 445.653,748	7.391
10	326.968,591 445.653,748	1	326.968,294 445.655,893	2.165

\*\* Lungimile segmentelor sunt determinate în planul de proiecție Stereo 70 și sunt rotunjite la 1 milimetru.

\*\*\* Distanța dintre puncte este formată din segmente cumulate ce sunt mai mici decât valoarea 1 milimetru.



**DATE DESPRE IMOBILUL NR. 3182**

Oficiul de Cadastru și Publicitate Imobiliară HUNEDOARA  
Biroul de Cadastru și Publicitate Imobiliară Hateg

**A. Partea I. Descrierea imobilului**

TEREN Extravilan

Adresa: Jud. Hunedoara

Nr. Crt	Nr cadastral Nr. topografic	Suprafața* (mp)	Observații / Referințe
A1		3.536	Sector cadastral:70 Teren neimprejmuit;

**B. Partea II. Proprietari și acte**

Inscrieri privitoare la dreptul de proprietate și alte drepturi reale		Referințe
<b>1 / 03/05/2023</b>		
Act Normativ nr. 1705, din 29/11/2006 emis de Guvernul Romaniei;		
B1	Intabulare, drept de PROPRIETATE, dobandit prin Lege, cota actuala 1/1 1) <b>STATUL ROMAN</b> , CIF:9999999999999, DOMENIUL PUBLIC	A1
Act Normativ nr. 1705, din 29/11/2006 emis de Guvernul Romaniei (Act normativ 107/25.09.1996, Emis de Guvernul României, Lege);		
B2	Intabulare, drept de ADMINISTRARE 1) <b>MINISTERUL MEDIULUI, APELOR ȘI PĂDURILOR PRIN ADMINISTRAȚIA NAȚIONALĂ APELE ROMÂNE</b> , CIF:24326056	A1

**C. Partea III. SARCINI .**

Inscrieri privind dezmembramintele dreptului de proprietate, drepturi reale de garanție și sarcini	Referințe
NU SUNT	



Punct început	X / Y	Punct sfârșit	X / Y	Lungime segment	Punct început	X / Y	Punct sfârșit	X / Y	Lungime segment	Punct început	X / Y	Punct sfârșit	X / Y	Lungime segment
16	326.972,762 445.660,515	17	326.973,706 445.664,503	4.098	17	326.973,706 445.664,503	18	326.975,914 445.674,728	10.461	18	326.975,914 445.674,728	19	326.976,547 445.677,466	2.81
19	326.976,547 445.677,466	20	326.979,725 445.690,532	13.447	20	326.979,725 445.690,532	21	326.984,204 445.703,02	13.267	21	326.984,204 445.703,02	22	326.984,501 445.706,605	3.597
22	326.984,501 445.706,605	23	326.984,688 445.708,346	1.751	23	326.984,688 445.708,346	24	326.984,913 445.710,068	1.737	24	326.984,913 445.710,068	25	326.985,185 445.711,754	1.708
25	326.985,185 445.711,754	26	326.985,544 445.713,559	1.84	26	326.985,544 445.713,559	27	326.985,962 445.715,393	1.881	27	326.985,962 445.715,393	28	326.987,373 445.721,139	5.917
28	326.987,373 445.721,139	29	326.987,827 445.723,151	2.063	29	326.987,827 445.723,151	30	326.988,231 445.725,205	2.093	30	326.988,231 445.725,205	31	326.988,53 445.727,076	1.895
31	326.988,53 445.727,076	32	326.988,777 445.728,928	1.868	32	326.988,777 445.728,928	33	326.989,565 445.735,982	7.098	33	326.989,565 445.735,982	34	326.989,787 445.737,645	1.678
34	326.989,787 445.737,645	35	326.989,963 445.738,739	1.108	35	326.989,963 445.738,739	36	326.990,612 445.740,042	1.456	36	326.990,612 445.740,042	37	326.991,325 445.741,729	1.831
37	326.991,325 445.741,729	38	326.991,943 445.743,275	1.665	38	326.991,943 445.743,275	39	326.994,814 445.750,033	7.343	39	326.994,814 445.750,033	40	326.994,753 445.755,62	5.587
40	326.994,753 445.755,62	41	326.994,712 445.757,337	1.717	41	326.994,712 445.757,337	42	326.994,712 445.758,983	1.646	42	326.994,712 445.758,983	43	326.994,785 445.759,573	0.594
43	326.994,785 445.759,573	44	326.987,039 445.792,041	33.379	44	326.987,039 445.792,041	45	326.980,596 445.819,046	27.763	45	326.980,596 445.819,046	46	326.980,572 445.819,145	0.102
46	326.980,572 445.819,145	47	326.979,637 445.835,042	15.924	47	326.979,637 445.835,042	48	326.979,637 445.857,944	22.902	48	326.979,637 445.857,944	49	326.979,595 445.858,863	0.92
49	326.979,595 445.858,863	50	326.978,844 445.875,42	16.574	50	326.978,844 445.875,42	51	326.977,622 445.883,452	8.124	51	326.977,622 445.883,452	52	326.977,355 445.894,878	11.429
52	326.977,355 445.894,878	53	326.977,336 445.901,338	6.46	53	326.977,336 445.901,338	54	326.978,679 445.907,573	6.378	54	326.978,679 445.907,573	55	326.982,487 445.912,67	6.362
55	326.982,487 445.912,67	56	326.989,156 445.920,768	10.491	56	326.989,156 445.920,768	57	326.994,983 445.934,919	15.304	57	326.994,983 445.934,919	58	326.992,963 445.935,383	2.073
58	326.992,963 445.935,383	59	326.990,038 445.936,447	3.113	59	326.990,038 445.936,447	60	326.988,207 445.931,083	5.668	60	326.988,207 445.931,083	61	326.984,854 445.923,409	8.375
61	326.984,854 445.923,409	62	326.978,552 445.915,758	9.912	62	326.978,552 445.915,758	63	326.974,02 445.909,692	7.572	63	326.974,02 445.909,692	64	326.972,334 445.901,864	8.008
64	326.972,334 445.901,864	65	326.972,355 445.894,812	7.052	65	326.972,355 445.894,812	66	326.972,631 445.883,016	11.799	66	326.972,631 445.883,016	67	326.973,861 445.874,929	8.18
67	326.973,861 445.874,929	68	326.974,637 445.857,831	17.116	68	326.974,637 445.857,831	69	326.974,637 445.834,895	22.936	69	326.974,637 445.834,895	70	326.975,607 445.818,413	16.511
70	326.975,607 445.818,413	71	326.989,712 445.759,293	60.779	71	326.989,712 445.759,293	72	326.989,711 445.757,277	2.016	72	326.989,711 445.757,277	73	326.989,753 445.755,533	1.745
73	326.989,753 445.755,533	74	326.989,803 445.751,025	4.508	74	326.989,803 445.751,025	75	326.987,321 445.745,181	6.349	75	326.987,321 445.745,181	76	326.986,7 445.743,631	1.67
76	326.986,7 445.743,631	77	326.986,067 445.742,132	1.627	77	326.986,067 445.742,132	78	326.985,148 445.740,287	2.061	78	326.985,148 445.740,287	79	326.984,839 445.738,373	1.939
79	326.984,839 445.738,373	80	326.984,602 445.736,591	1.798	80	326.984,602 445.736,591	81	326.983,813 445.729,535	7.1	81	326.983,813 445.729,535	82	326.983,583 445.727,801	1.749
82	326.983,583 445.727,801	83	326.983,308 445.726,083	1.74	83	326.983,308 445.726,083	84	326.982,935 445.724,184	1.935	84	326.982,935 445.724,184	85	326.982,506 445.722,287	1.945
85	326.982,506 445.722,287	86	326.981,096 445.716,545	5.913	86	326.981,096 445.716,545	87	326.980,653 445.714,602	1.993	87	326.980,653 445.714,602	88	326.980,263 445.712,64	2.0
88	326.980,263 445.712,64	89	326.979,965 445.710,79	1.874	89	326.979,965 445.710,79	90	326.979,723 445.708,937	1.869	90	326.979,723 445.708,937	91	326.979,523 445.707,078	1.87
91	326.979,523 445.707,078	92	326.979,302 445.704,407	2.68	92	326.979,302 445.704,407	93	326.974,875 445.692,0	13.173	93	326.974,875 445.692,0	94	326.971,607 445.678,713	13.683
94	326.971,607 445.678,713	95	326.968,669 445.665,586	13.452	95	326.968,669 445.665,586	96	326.967,629 445.660,697	4.998	96	326.967,629 445.660,697	97	326.968,294 445.655,893	4.85
97	326.968,294 445.655,893	98	326.968,591 445.653,748	2.165	98	326.968,591 445.653,748	99	326.971,492 445.646,95	7.391	99	326.971,492 445.646,95	100	326.973,842 445.636,578	10.635
100	326.973,842 445.636,578	101	326.984,017 445.587,509	50.113	101	326.984,017 445.587,509	102	326.981,009 445.579,774	8.299	102	326.981,009 445.579,774	103	326.976,478 445.569,423	11.299
103	326.976,478 445.569,423	104	326.971,201 445.559,658	11.1	104	326.971,201 445.559,658	105	326.975,443 445.550,27	10.302	105	326.975,443 445.550,27	106	326.975,757 445.549,574	0.764
106	326.975,757 445.549,574	107	326.975,773 445.545,773	3.801	107	326.975,773 445.545,773	108	326.976,534 445.542,237	3.617	108	326.976,534 445.542,237	109	326.976,884 445.538,609	3.645
109	326.976,884 445.538,609	110	326.975,04 445.529,668	9.129	110	326.975,04 445.529,668	111	326.977,157 445.504,452	25.305	111	326.977,157 445.504,452	112	326.981,258 445.500,51	5.688
112	326.981,258 445.500,51	113	326.984,76 445.493,063	8.229	113	326.984,76 445.493,063	114	326.987,058 445.481,31	11.976	114	326.987,058 445.481,31	115	326.986,578 445.475,051	6.277

Punct început	X / Y	Punct sfârșit	X / Y	Lungime segment	Punct început	X / Y	Punct sfârșit	X / Y	Lungime segment	Punct început	X / Y	Punct sfârșit	X / Y	Lungime segment
115	326.986,578 445.475,051	116	326.983,077 445.470,807	5.502	116	326.983,077 445.470,807	117	326.973,962 445.461,45	13.063	117	326.973,962 445.461,45	118	326.968,036 445.456,778	7.546
118	326.968,036 445.456,778	119	326.961,466 445.455,069	6.789	119	326.961,466 445.455,069	120	326.960,186 445.454,117	1.595	120	326.960,186 445.454,117	121	326.916,62 445.421,699	54.304
121	326.916,62 445.421,699	122	326.891,251 445.407,602	29.023	122	326.891,251 445.407,602	123	326.872,84 445.388,103	26.817	123	326.872,84 445.388,103	124	326.856,021 445.364,83	28.714
124	326.856,021 445.364,83	125	326.839,049 445.336,283	33.211	125	326.839,049 445.336,283	126	326.835,59 445.324,721	12.068	126	326.835,59 445.324,721	127	326.838,179 445.321,477	4.15
127	326.838,179 445.321,477	128	326.838,699 445.320,826	0.833	128	326.838,699 445.320,826	129	326.844,033 445.325,579	7.144	129	326.844,033 445.325,579	130	326.844,566 445.328,432	2.902
130	326.844,566 445.328,432	131	326.844,138 445.335,06	6.642	131	326.844,138 445.335,06	132	326.860,204 445.362,083	31.438	132	326.860,204 445.362,083	133	326.876,7 445.384,908	28.162
133	326.876,7 445.384,908	134	326.881,28 445.389,758	6.671	134	326.881,28 445.389,758	135	326.894,356 445.403,607	19.047	135	326.894,356 445.403,607	136	326.919,338 445.417,49	28.58
136	326.919,338 445.417,49	137	326.963,282 445.450,188	54.774	137	326.963,282 445.450,188	138	326.970,309 445.452,202	7.31	138	326.970,309 445.452,202	139	326.977,057 445.457,523	8.594
139	326.977,057 445.457,523	140	326.986,803 445.467,466	13.923	140	326.986,803 445.467,466	141	326.991,442 445.473,09	7.29	141	326.991,442 445.473,09	142	326.992,096 445.481,604	8.539
142	326.992,096 445.481,604	143	326.991,278 445.485,786	4.261	143	326.991,278 445.485,786	144	326.989,549 445.494,631	9.012	144	326.989,549 445.494,631	145	326.985,389 445.503,475	9.774
145	326.985,389 445.503,475	146	326.981,981 445.506,75	4.727	146	326.981,981 445.506,75	1	326.980,093 445.529,243	22.572					

\*\* Lungimile segmentelor sunt determinate în planul de proiecție Stereo 70 și sunt rotunjite la 1 milimetru.

\*\*\* Distanța dintre puncte este formată din segmente cumulate ce sunt mai mici decât valoarea 1 milimetru.

**DATE DESPRE IMOBILUL NR. 3183**

Oficiul de Cadastru și Publicitate Imobiliară HUNEDOARA  
Biroul de Cadastru și Publicitate Imobiliară Hateg

**A. Partea I. Descrierea imobilului**

TEREN Extravilan

Adresa: Jud. Hunedoara, sat Hobita-Gradiste

Nr. Crt	Nr cadastral Nr. topografic	Suprafața* (mp)	Observații / Referințe
A1	64059	328	Sector cadastral:70 Teren neimpregmuit;

**B. Partea II. Proprietari și acte**

Inscrieri privitoare la dreptul de proprietate și alte drepturi reale	Referințe	
<b>11958 / 27/04/2022</b>		
Act Administrativ nr. TITLU DE PROPRIETATE NR. 41410/85, din 07/10/1997 emis de CJPSDDPAT, HUNEDOARA (inscris sub semnatura privata nr ANEXA 1.33 din 27.04.2022, emis de Balsan Andrei Cristian; act administrativ nr ADEVERINTA NR 669 din 29.03.2022, emis de PRIMARIA COM SARMIZEGETUSA;inscris sub semnatura privata nr ANEXA 1.31 din 27.04.2022, emis de Balsan Andrei Cristian;inscris sub semnatura privata nr ANEXA 1.32 din 27.04.2022, emis de Balsan Andrei Cristian;inscris sub semnatura privata nr ANEXA 1.29 din 27.04.2022, emis de Balsan Andrei Cristian);		
B1	Intabulare, drept de PROPRIETATE, dobandit prin Reconstituire, cota actuala 1/3, cota initiala 1/1 1) <b>DELINESC IOZICA</b>	A1
Act Notarial nr. CONTRACT DE INTRETINERE NR 956, din 09/04/2003 emis de NP LUPULESCU FLAVIA LAURA (act administrativ nr CERTIF DECES_ZGARCEA VICTORIA din 25.05.2022, emis de PRIMARIA SARMIZEGETUSA);		
B2	Intabulare, drept de PROPRIETATE, dobandit prin Conventie, cota actuala 2/3, cota initiala 2/3 1) <b>DELINESC ROMULUS</b> 2) <b>DELINESC IOZICA</b> , ca bun comun	A1

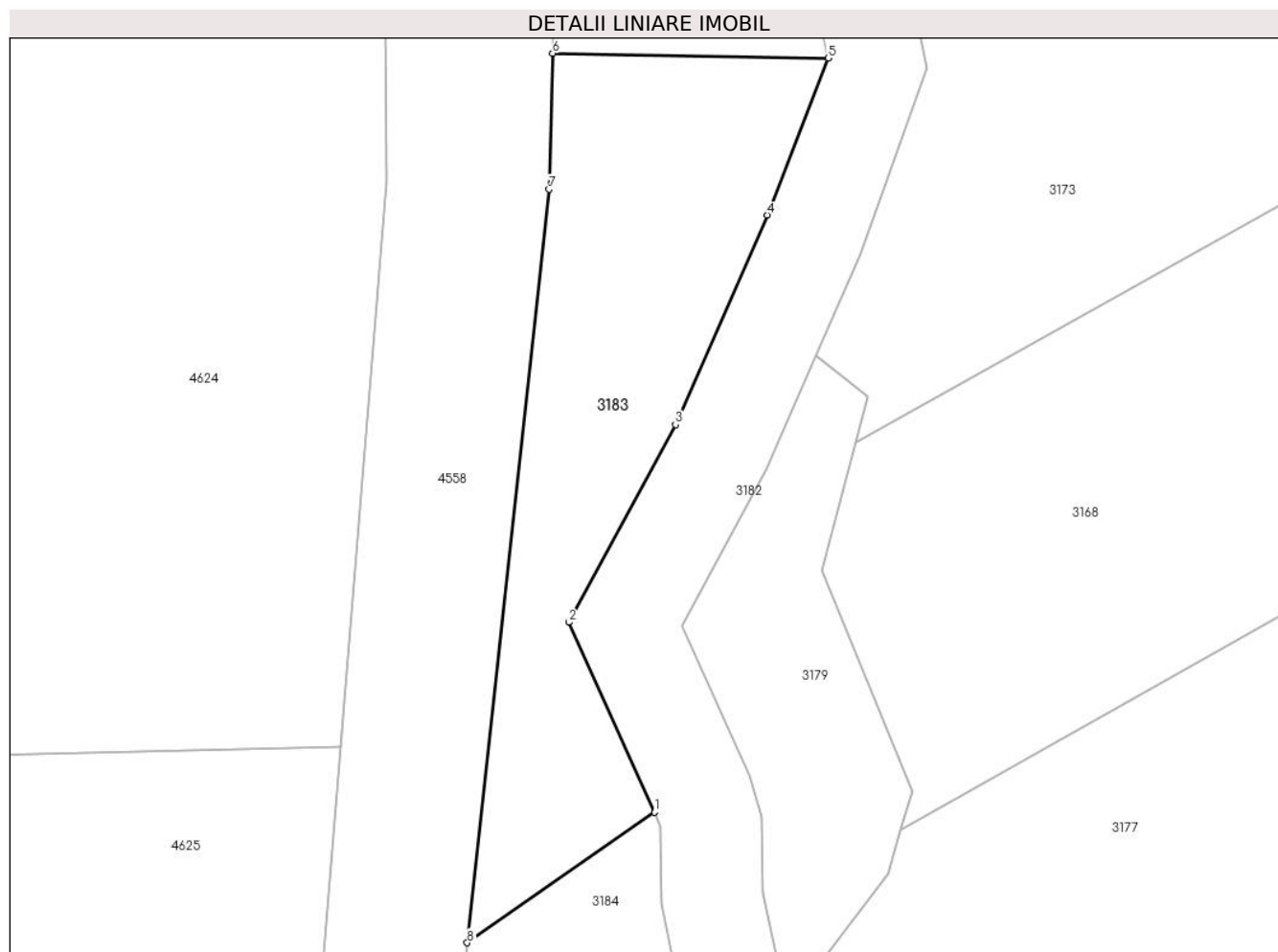
**C. Partea III. SARCINI .**

Inscrieri privind dezmembramintele dreptului de proprietate, drepturi reale de garanție și sarcini	Referințe
NU SUNT	

**Teren**

Nr cadastral	Suprafața (mp)*	Observații / Referințe
64059	328	

\* Suprafața este determinată în planul de proiecție Stereo 70.



**Date referitoare la teren**

Crt	Categorie folosință	Intravilan	Suprafața (mp)	Tarla	Parcelă	Nr. topo	Observații / Referințe
1	faneata	NU	328	153	1590/4/2.	-	

**Lungime Segmente**

1) Valorile lungimilor segmentelor sunt obținute din proiecție în plan.

Punct început	X / Y	Punct sfârșit	X / Y	Lungime segment (** (m)
1	326.975,443 445.550,27	2	326.971,201 445.559,658	10.302
2	326.971,201 445.559,658	3	326.976,478 445.569,424	11.101
3	326.976,478 445.569,424	4	326.981,009 445.579,774	11.298
4	326.981,009 445.579,774	5	326.984,017 445.587,509	8.299
5	326.984,017 445.587,509	6	326.970,402 445.587,758	13.617



Punct început	X / Y	Punct sfârşit	X / Y	Lungime segment (** (m)
6	326.970,402 445.587,758	7	326.970,228 445.581,044	6.716
7	326.970,228 445.581,044	8	326.966,192 445.543,827	37.435
8	326.966,192 445.543,827	1	326.975,443 445.550,27	11.274

\*\* Lungimile segmentelor sunt determinate în planul de proiecţie Stereo 70 şi sunt rotunjite la 1 milimetru.

\*\*\* Distanţa dintre puncte este formată din segmente cumulate ce sunt mai mici decât valoarea 1 milimetru.



**DATE DESPRE IMOBILUL NR. 3184**

Oficiul de Cadastru și Publicitate Imobiliară HUNEDOARA  
Biroul de Cadastru și Publicitate Imobiliară Hateg

**A. Partea I. Descrierea imobilului**

TEREN Extravilan

Adresa: Jud. Hunedoara

Nr. Crt	Nr cadastral Nr. topografic	Suprafața* (mp)	Observații / Referințe
A1		1.600	Sector cadastral:70 Teren neimprejmuit;

**B. Partea II. Proprietari și acte**

Inscrieri privitoare la dreptul de proprietate și alte drepturi reale		Referințe
<b>1 / 19/01/2024</b>		
Act Administrativ nr. 41410/81, din 07/10/1997 emis de CJPSDPAT HUNEDOARA;		
B1	Intabulare, drept de PROPRIETATE, dobandit prin Reconstituire, cota actuala 1/1 1) VASIONI VALER DEFUNCT:Da	A1

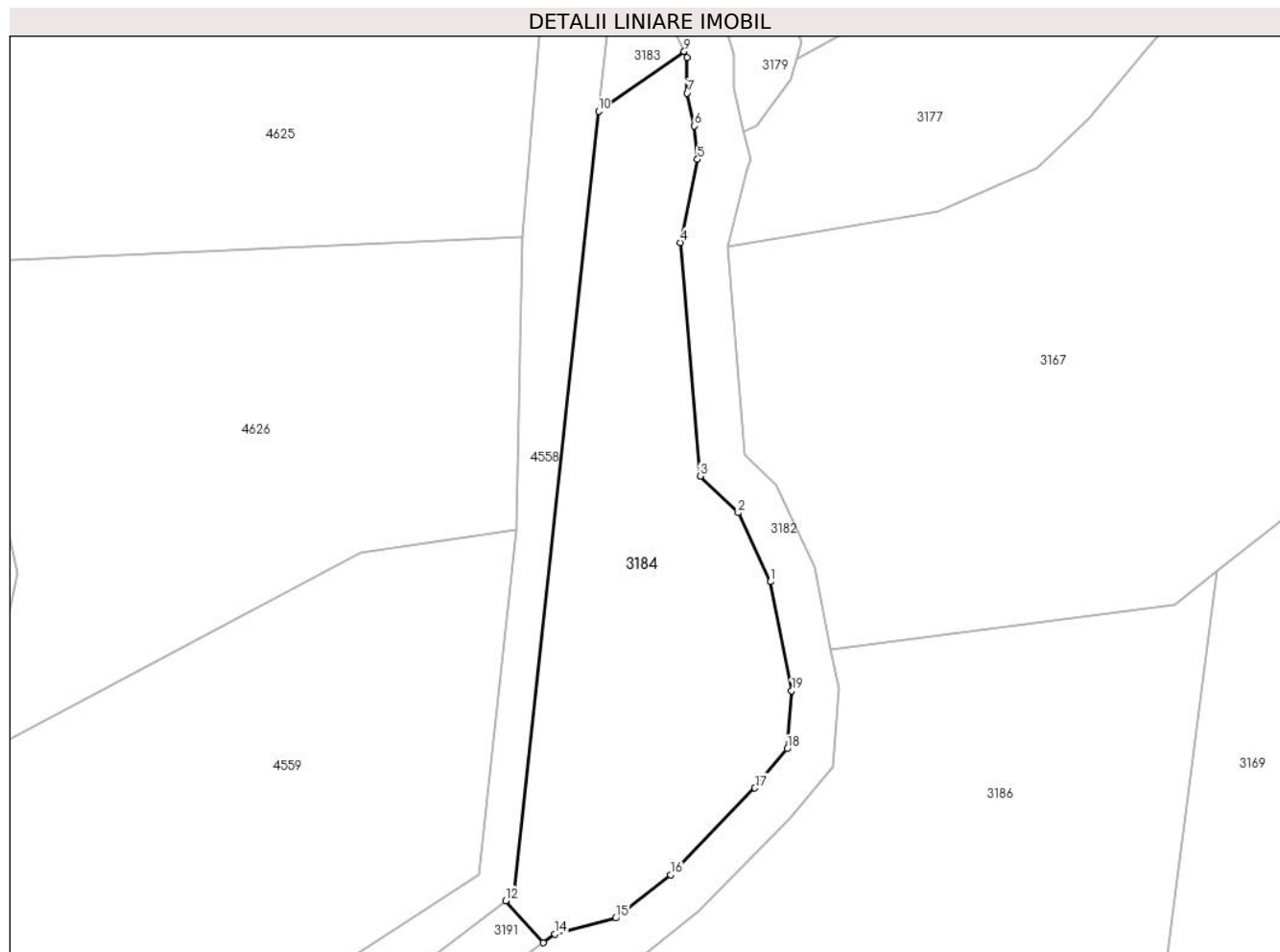
**C. Partea III. SARCINI .**

Inscrieri privind dezmembramintele dreptului de proprietate, drepturi reale de garanție și sarcini	Referințe
NU SUNT	

**Teren**

Nr cadastral	Suprafața (mp)*	Observații / Referințe
	1.600	

\* Suprafața este determinată în planul de proiecție Stereo 70.



**Date referitoare la teren**

Crt	Categorie folosință	Intra vilan	Suprafața (mp)	Tarla	Parcelă	Nr. topo	Observații / Referințe
1	faneata	NU	1.600	153	1618/5	-	

**Lungime Segmente**

1) Valorile lungimilor segmentelor sunt obținute din proiecție în plan.

Punct început	X / Y	Punct sfârșit	X / Y	Lungime segment (** (m)
1	326.984,76 445.493,063	2	326.981,258 445.500,51	8.229
2	326.981,258 445.500,51	3	326.977,157 445.504,452	5.688
3	326.977,157 445.504,452	4	326.975,04 445.529,668	25.305
4	326.975,04 445.529,668	5	326.976,884 445.538,609	9.129
5	326.976,884 445.538,609	6	326.976,534 445.542,237	3.645

Punct început	X / Y	Punct sfârşit	X / Y	Lungime segment (** (m)
6	326.976,534 445.542,237	7	326.975,773 445.545,773	3.617
7	326.975,773 445.545,773	8	326.975,757 445.549,574	3.801
8	326.975,757 445.549,574	9	326.975,443 445.550,27	0.764
9	326.975,443 445.550,27	10	326.966,192 445.543,827	11.274
10	326.966,192 445.543,827	11	326.957,03 445.459,334	84.988
11	326.957,03 445.459,334	12	326.956,142 445.458,657	1.117
12	326.956,142 445.458,657	13	326.960,186 445.454,117	6.08
13	326.960,186 445.454,117	14	326.961,466 445.455,069	1.595
14	326.961,466 445.455,069	15	326.968,036 445.456,778	6.789
15	326.968,036 445.456,778	16	326.973,962 445.461,449	7.546
16	326.973,962 445.461,449	17	326.983,077 445.470,807	13.064
17	326.983,077 445.470,807	18	326.986,578 445.475,051	5.502
18	326.986,578 445.475,051	19	326.987,058 445.481,31	6.277
19	326.987,058 445.481,31	1	326.984,76 445.493,063	11.976

\*\* Lungimile segmentelor sunt determinate în planul de proiecție Stereo 70 și sunt rotunjite la 1 milimetru.

\*\*\* Distanța dintre puncte este formată din segmente cumulate ce sunt mai mici decât valoarea 1 milimetru.



**DATE DESPRE IMOBILUL NR. 3185**

Oficiul de Cadastru și Publicitate Imobiliară HUNEDOARA  
Biroul de Cadastru și Publicitate Imobiliară Hateg

**A. Partea I. Descrierea imobilului**

TEREN Extravilan

Adresa: Jud. Hunedoara

Nr. Crt	Nr cadastral Nr. topografic	Suprafața* (mp)	Observații / Referințe
A1		1.700	Sector cadastral:70 Teren neimpregmuit;

**B. Partea II. Proprietari și acte**

Inscrieri privitoare la dreptul de proprietate și alte drepturi reale		Referințe
<b>1 / 19/01/2024</b>		
Act Administrativ nr. 91054/231, din 23/06/2005 emis de CJPSDPAT HUNEDOARA;		
B1	Intabulare, drept de PROPRIETATE, dobandit prin Reconstituire, cota actuala 1/1 1) IORGONI ELVIRA	A1

**C. Partea III. SARCINI .**

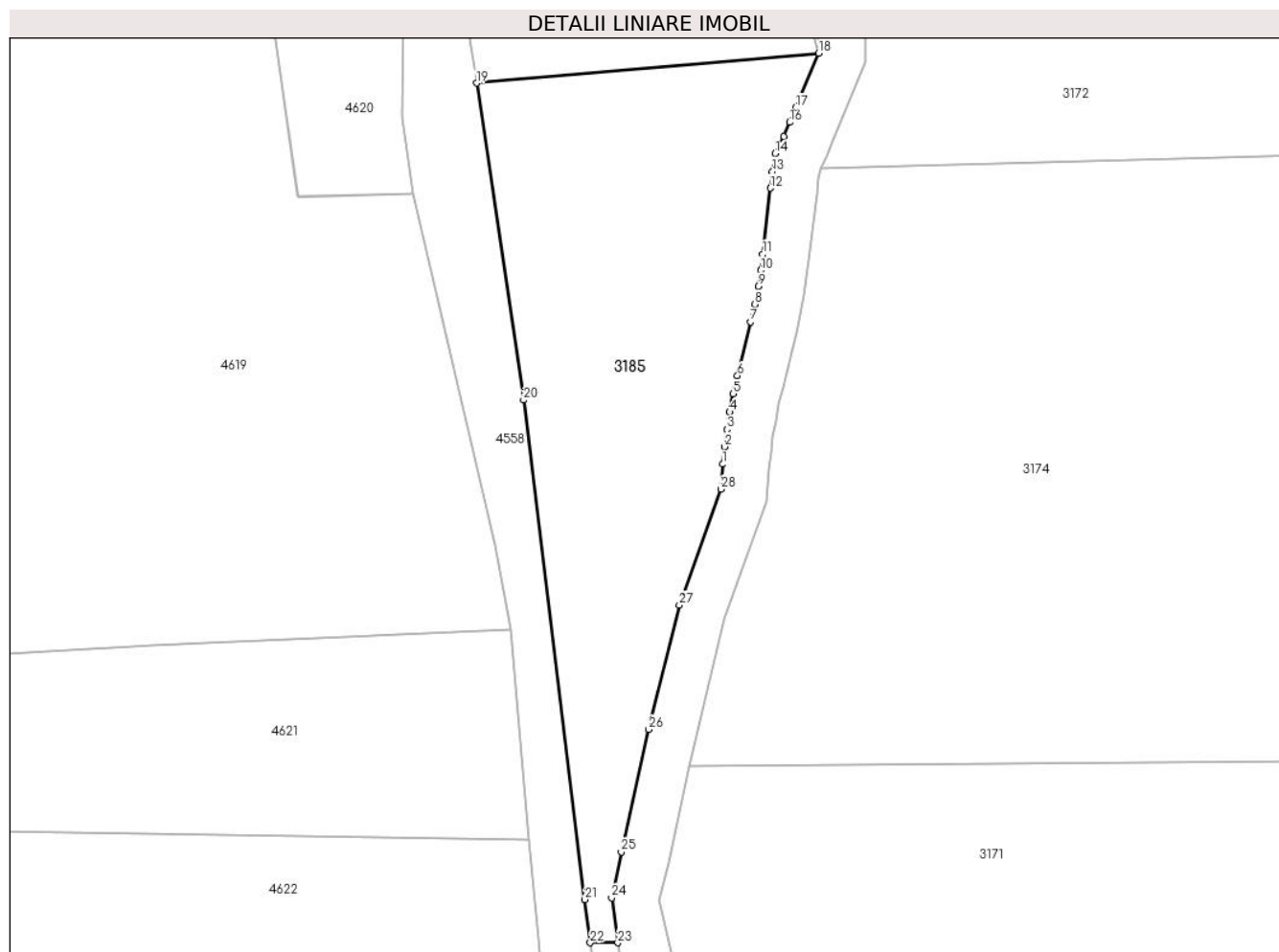
Inscrieri privind dezmembramintele dreptului de proprietate, drepturi reale de garanție și sarcini	Referințe
NU SUNT	

## Anexa Nr. 1 La Partea I

## Teren

Nr cadastral	Suprafața (mp)*	Observații / Referințe
	1.700	

\* Suprafața este determinată în planul de proiecție Stereo 70.



## Date referitoare la teren

Crt	Categorie folosință	Intra vilan	Suprafața (mp)	Tarla	Parcelă	Nr. topo	Observații / Referințe
1	faneata	NU	1.700	153	1590/3	-	

## Lungime Segmente

1) Valorile lungimilor segmentelor sunt obținute din proiecție în plan.

Punct început	X / Y	Punct sfârșit	X / Y	Lungime segment (** (m)
1	326.979,523 445.707,078	2	326.979,723 445.708,937	1.87
3	326.979,965 445.710,79	4	326.980,263 445.712,64	1.874
5	326.980,653 445.714,602	6	326.981,096 445.716,545	1.993
7	326.982,506 445.722,287	8	326.982,935 445.724,184	1.945
9	326.983,308 445.726,083	10	326.983,583 445.727,801	1.74

Punct început	X / Y	Punct sfârșit	X / Y	Lungime segment (** (m)
2	326.979,723 445.708,937	3	326.979,965 445.710,79	1.869
4	326.980,263 445.712,64	5	326.980,653 445.714,602	2.0
6	326.981,096 445.716,545	7	326.982,506 445.722,287	5.913
8	326.982,935 445.724,184	9	326.983,308 445.726,083	1.935
10	326.983,583 445.727,801	11	326.983,813 445.729,535	1.749



Punct început	X / Y	Punct sfârşit	X / Y	Lungime segment (** (m)
11	326.983,813 445.729,535	12	326.984,602 445.736,591	7.1
13	326.984,839 445.738,373	14	326.985,148 445.740,287	1.939
15	326.986,067 445.742,132	16	326.986,7 445.743,631	1.627
17	326.987,321 445.745,181	18	326.989,803 445.751,025	6.349
19	326.953,181 445.747,835	20	326.958,21 445.713,935	34.271
21	326.964,779 445.660,511	22	326.965,347 445.655,893	4.653
23	326.968,294 445.655,893	24	326.967,629 445.660,697	4.85
25	326.968,669 445.665,586	26	326.971,607 445.678,713	13.452
27	326.974,875 445.692,0	28	326.979,302 445.704,407	13.173

Punct început	X / Y	Punct sfârşit	X / Y	Lungime segment (** (m)
12	326.984,602 445.736,591	13	326.984,839 445.738,373	1.798
14	326.985,148 445.740,287	15	326.986,067 445.742,132	2.061
16	326.986,7 445.743,631	17	326.987,321 445.745,181	1.67
18	326.989,803 445.751,025	19	326.953,181 445.747,835	36.761
20	326.958,21 445.713,935	21	326.964,779 445.660,511	53.826
22	326.965,347 445.655,893	23	326.968,294 445.655,893	2.947
24	326.967,629 445.660,697	25	326.968,669 445.665,586	4.998
26	326.971,607 445.678,713	27	326.974,875 445.692,0	13.683
28	326.979,302 445.704,407	1	326.979,523 445.707,078	2.68

\*\* Lungimile segmentelor sunt determinate în planul de proiecție Stereo 70 și sunt rotunjite la 1 milimetru.

\*\*\* Distanța dintre puncte este formată din segmente cumulate ce sunt mai mici decât valoarea 1 milimetru.



**DATE DESPRE IMOBILUL NR. 3186**

Oficiul de Cadastru și Publicitate Imobiliară HUNEDOARA  
Biroul de Cadastru și Publicitate Imobiliară Hateg

**A. Partea I. Descrierea imobilului**

TEREN Extravilan

Adresa: Jud. Hunedoara

Nr. Crt	Nr cadastral Nr. topografic	Suprafața* (mp)	Observații / Referințe
A1		6.800	Sector cadastral:70 Teren neimprejmuit;

**B. Partea II. Proprietari și acte**

Inscrieri privitoare la dreptul de proprietate și alte drepturi reale		Referințe
<b>1 / 19/01/2024</b>		
Act Administrativ nr. 91054/67, din 04/12/2002 emis de CJPSDPAT HUNEDOARA;		
B1	Intabulare, drept de PROPRIETATE, dobandit prin Reconstituire, cota actuala 1/1 1) SECEANU MARIAN 2) SECEANU MARINA	A1

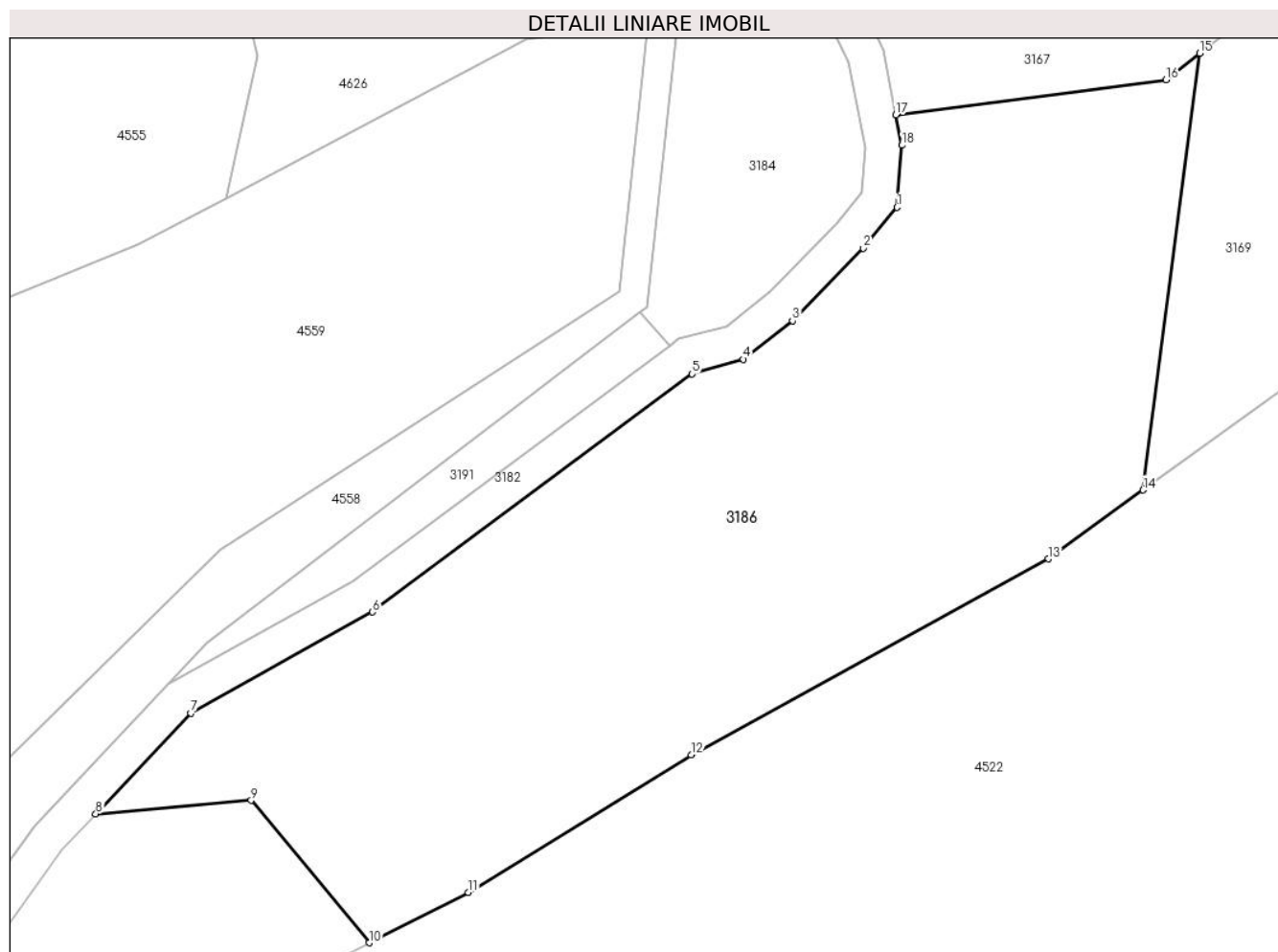
**C. Partea III. SARCINI .**

Inscrieri privind dezmembramintele dreptului de proprietate, drepturi reale de garanție și sarcini	Referințe
NU SUNT	

**Teren**

Nr cadastral	Suprafața (mp)*	Observații / Referințe
	6.800	

\* Suprafața este determinată în planul de proiecție Stereo 70.



**Date referitoare la teren**

Crt	Categorie folosință	Intravilan	Suprafața (mp)	Tarla	Parcelă	Nr. topo	Observații / Referințe
1	neproductiv	NU	6.800	153	1588/11	-	

**Lungime Segmente**

1) Valorile lungimilor segmentelor sunt obținute din proiecție în plan.

Punct început	X / Y	Punct sfârșit	X / Y	Lungime segment (** (m)
1	326.991,442 445.473,09	2	326.986,803 445.467,466	7.29
2	326.986,803 445.467,466	3	326.977,057 445.457,523	13.923
3	326.977,057 445.457,523	4	326.970,309 445.452,202	8.594
4	326.970,309 445.452,202	5	326.963,282 445.450,188	7.31
5	326.963,282 445.450,188	6	326.919,338 445.417,49	54.774

Punct început	X / Y	Punct sfârşit	X / Y	Lungime segment (** (m)
6	326.919,338 445.417,49	7	326.894,356 445.403,607	28.58
7	326.894,356 445.403,607	8	326.881,28 445.389,758	19.047
8	326.881,28 445.389,758	9	326.902,643 445.391,623	21.444
9	326.902,643 445.391,623	10	326.918,883 445.372,048	25.435
10	326.918,883 445.372,048	11	326.932,51 445.378,966	15.282
11	326.932,51 445.378,966	12	326.963,129 445.397,863	35.981
12	326.963,129 445.397,863	13	327.012,239 445.424,794	56.01
13	327.012,239 445.424,794	14	327.025,273 445.434,245	16.1
14	327.025,273 445.434,245	15	327.033,029 445.494,26	60.514
15	327.033,029 445.494,26	16	327.028,433 445.490,635	5.854
16	327.028,433 445.490,635	17	326.991,278 445.485,786	37.47
17	326.991,278 445.485,786	18	326.992,095 445.481,604	4.261
18	326.992,095 445.481,604	1	326.991,442 445.473,09	8.539

\*\* Lungimile segmentelor sunt determinate în planul de proiecție Stereo 70 și sunt rotunjite la 1 milimetru.

\*\*\* Distanța dintre puncte este formată din segmente cumulate ce sunt mai mici decât valoarea 1 milimetru.



**DATE DESPRE IMOBILUL NR. 3187**

Oficiul de Cadastru și Publicitate Imobiliară HUNEDOARA  
Biroul de Cadastru și Publicitate Imobiliară Hateg

**A. Partea I. Descrierea imobilului**

TEREN Extravilan

Adresa: Jud. Hunedoara

Nr. Crt	Nr cadastral Nr. topografic	Suprafața* (mp)	Observații / Referințe
A1	60076	Din acte: 1.847 Masurata: 1.882	Sector cadastral:70 Teren neimprejmuit;

**B. Partea II. Proprietari și acte**

Inscrieri privitoare la dreptul de proprietate și alte drepturi reale		Referințe
<b>4261 / 14/06/2010</b>		
Act Notarial nr. 873, din 11/06/2010 emis de NP VASIU MIHAELA CAMELIA;		
B1	Intabulare, drept de PROPRIETATEcu titlu cumparare, dobandit prin Conventie, cota actuala 1/1, cota initiala 1/1 1) HIBAIS PETRISOR 2) HIBAIS CORINA ADRIANA <i>OBSERVATII: bun comun</i>	A1

**C. Partea III. SARCINI .**

Inscrieri privind dezmembramintele dreptului de proprietate, drepturi reale de garanție și sarcini	Referințe
NU SUNT	

**Teren**

Nr cadastral	Suprafața (mp)*	Observații / Referințe
60076	Din acte: 1.847 Masurata: 1.882	

\* Suprafața este determinată în planul de proiecție Stereo 70.



**Date referitoare la teren**

Crt	Categorie folosință	Intra vilan	Suprafața (mp)	Tarla	Parcelă	Nr. topo	Observații / Referințe
1	faneata	NU	1.882	-	60047	-	LOT 1 - NC 60047 , NR TOP 1590/2 - IMPREJMUIT

**Lungime Segmente**

1) Valorile lungimilor segmentelor sunt obținute din proiecție în plan.

Punct început	X / Y	Punct sfârșit	X / Y	Lungime segment (** (m)
1	326.980,674 445.784,888	2	326.970,04 445.820,112	36.794
2	326.970,04 445.820,112	3	326.955,66 445.821,902	14.491
3	326.955,66 445.821,902	4	326.952,486 445.752,519	69.456
4	326.952,486 445.752,519	5	326.953,181 445.747,835	4.735
5	326.953,181 445.747,835	6	326.989,803 445.751,025	36.761



Punct început	X / Y	Punct sfârşit	X / Y	Lungime segment (** (m)
6	326.989,803 445.751,025	1	326.980,674 445.784,888	35.072

\*\* Lungimile segmentelor sunt determinate în planul de proiecţie Stereo 70 şi sunt rotunjite la 1 milimetru.

\*\*\* Distanţa dintre puncte este formată din segmente cumulate ce sunt mai mici decât valoarea 1 milimetru.



**DATE DESPRE IMOBILUL NR. 3188**

Oficiul de Cadastru și Publicitate Imobiliară HUNEDOARA  
Biroul de Cadastru și Publicitate Imobiliară Hateg

**A. Partea I. Descrierea imobilului**

TEREN Intravilan

Adresa: Loc. Hobita-Gradiste, Jud. Hunedoara

Nr. Crt	Nr cadastral Nr. topografic	Suprafața* (mp)	Observații / Referințe
A1	60407	605	Sector cadastral:70 Teren imprejmuit; se identifica partial cu imobilul de sub A+1 din CF 1254 Sarmizegetusa,nr. topo. 1357,portiunea de proprietate de sub B2,iar diferenta de teren nu se poate identifica.

**Construcții**

Crt	Nr cadastral Nr. topografic	Adresa	Observații / Referințe
A1.1	60407-C1	Loc. Hobita-Gradiste, Jud. Hunedoara	Nr. niveluri:1; S. construita la sol:57 mp; GRAJD CU ȘURA din cărămidă, construit in anul 1900.

**B. Partea II. Proprietari și acte**

Inscrieri privitoare la dreptul de proprietate și alte drepturi reale	Referințe
<b>24438 / 15/09/2021</b>	
Hotarare Judecatoreasca nr. 198, din 10/04/2019 emis de JUDECATORIA HATEG-DOSAR NR. 1438/240/2015;	
B1	A1, A1.1
Intabulare, drept de PROPRIETATEcu titlu tranzactie, dobandit prin Hotarare Judecatoreasca, cota actuala 1/1, cota initiala 1/1 1) <b>DĂNESCU ROMULUS</b>	

**C. Partea III. SARCINI .**

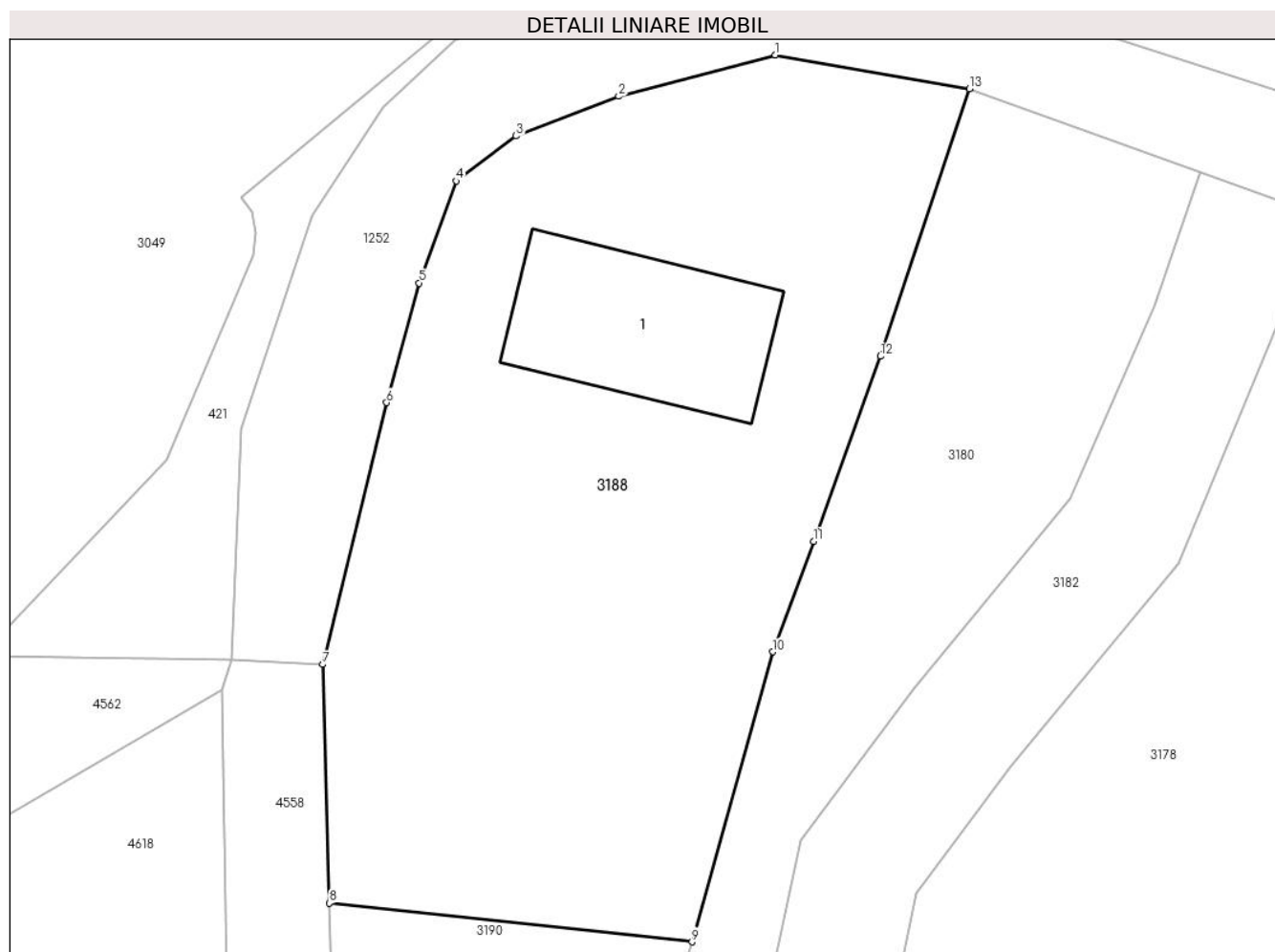
Inscrieri privind dezmembramintele dreptului de proprietate, drepturi reale de garanție și sarcini	Referințe
NU SUNT	

## Anexa Nr. 1 La Partea I

## Teren

Nr cadastral	Suprafața (mp)*	Observații / Referințe
60407	605	se identifica partial cu imobilul de sub A+1 din CF 1254 Sarmizegetusa,nr. topo. 1357,portiunea de proprietate de sub B2,iar diferenta de teren nu se poate identifica.

\* Suprafața este determinată în planul de proiecție Stereo 70.



## Date referitoare la teren

Crt	Categorie folosință	Intravilan	Suprafața (mp)	Tarla	Parcelă	Nr. topo	Observații / Referințe
1	faneata	DA	505	4	108	-	impreamuit partial
2	curti constructii	DA	100	-	-	-	

## Date referitoare la construcții

Crt	Număr	Destinație construcție	Supraf. (mp)	Situație juridică	Observații / Referințe
A1.1	60407-C1	constructii anexa	57	Cu acte	Nr. niveluri:1; S. construita la sol:57 mp; GRAJD CU ȘURĂ din cărămidă, construit in anul 1900.

## Lungime Segmente

1) Valorile lungimilor segmentelor sunt obținute din proiecție în plan.

Punct început	X / Y	Punct sfârșit	X / Y	Lungime segment (** (m)
1	326.973,016 445.941,147	2	326.966,752 445.939,493	6.479
2	326.966,752 445.939,493	3	326.962,643 445.937,904	4.406

Punct început	X / Y	Punct sfârşit	X / Y	Lungime segment (** (m)
3	326.962,643 445.937,904	4	326.960,246 445.936,105	2.997
4	326.960,246 445.936,105	5	326.958,758 445.932,016	4.351
5	326.958,758 445.932,016	6	326.957,457 445.927,229	4.961
6	326.957,457 445.927,229	7	326.954,904 445.916,743	10.792
7	326.954,904 445.916,743	8	326.955,163 445.907,187	9.56
8	326.955,163 445.907,187	9	326.969,68 445.905,635	14.6
9	326.969,68 445.905,635	10	326.972,918 445.917,248	12.056
10	326.972,918 445.917,248	11	326.974,551 445.921,672	4.716
11	326.974,551 445.921,672	12	326.977,228 445.929,084	7.881
12	326.977,228 445.929,084	13	326.980,793 445.939,798	11.292
13	326.980,793 445.939,798	1	326.973,016 445.941,147	7.893

\*\* Lungimile segmentelor sunt determinate în planul de proiecție Stereo 70 și sunt rotunjite la 1 milimetru.

\*\*\* Distanța dintre puncte este formată din segmente cumulate ce sunt mai mici decât valoarea 1 milimetru.



**DATE DESPRE IMOBILUL NR. 3189**

Oficiul de Cadastru și Publicitate Imobiliară HUNEDOARA  
Biroul de Cadastru și Publicitate Imobiliară Hateg

**A. Partea I. Descrierea imobilului**

TEREN Extravilan

Adresa: Jud. Hunedoara

Nr. Crt	Nr cadastral Nr. topografic	Suprafața* (mp)	Observații / Referințe
A1	60077	Din acte: 653 Masurata: 665	Sector cadastral:70 Teren neimprejmuit;

**B. Partea II. Proprietari și acte**

Inscrieri privitoare la dreptul de proprietate și alte drepturi reale		Referințe
<b>4260 / 14/06/2010</b>		
Act Administrativ nr. 91054/214, din 23/06/2005 emis de COMISIA JUDETEANA;		
B1	Intabulare, drept de PROPRIETATE, dobandit prin Lege, cota actuala 1/1, cota initiala 1/1 1) CRACIUN P. EUGEN	A1

**C. Partea III. SARCINI .**

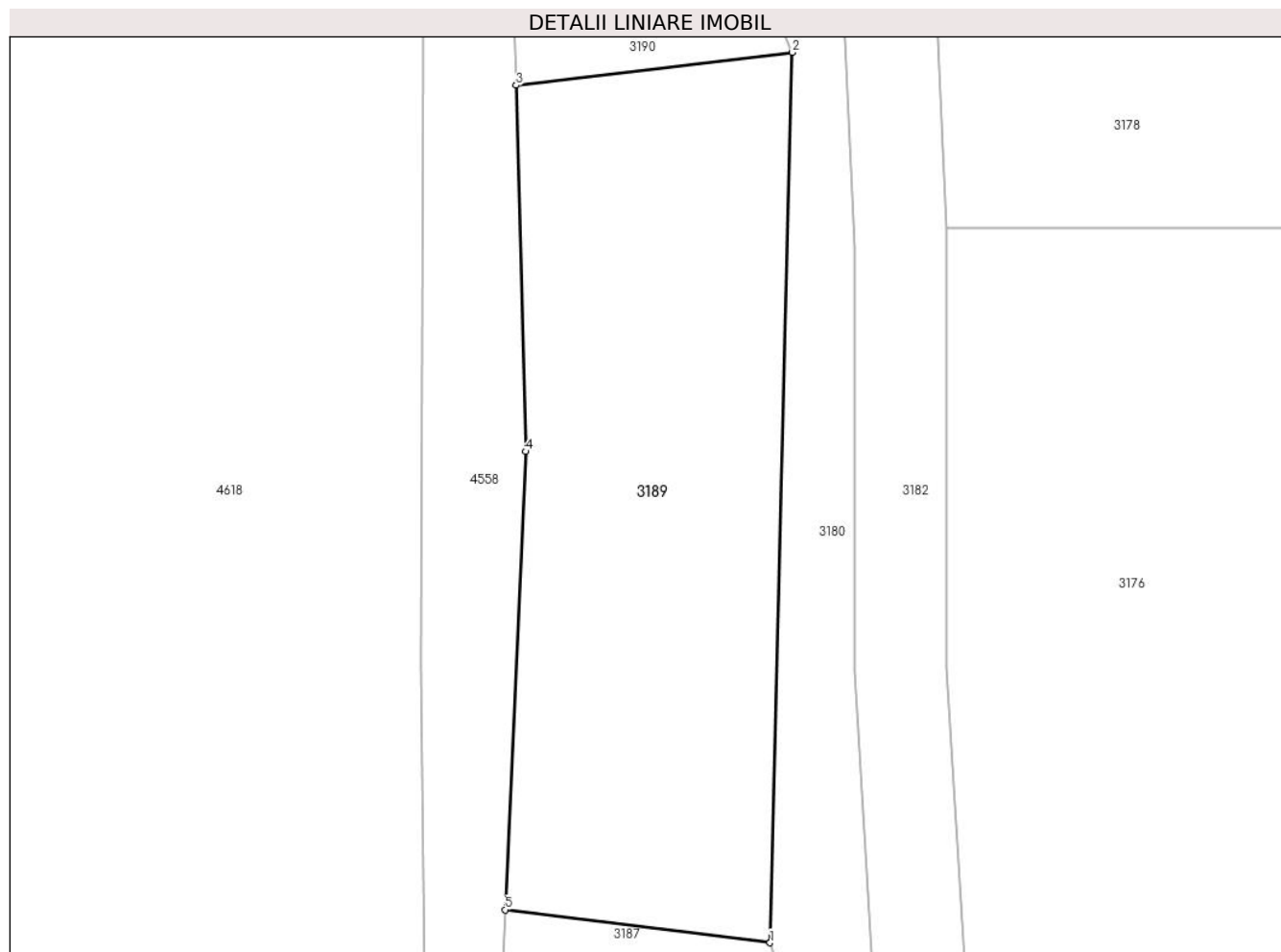
Inscrieri privind dezmembramintele dreptului de proprietate, drepturi reale de garanție și sarcini	Referințe
NU SUNT	

## Anexa Nr. 1 La Partea I

## Teren

Nr cadastral	Suprafața (mp)*	Observații / Referințe
60077	Din acte: 653 Masurata: 665	

\* Suprafața este determinată în planul de proiecție Stereo 70.



## Date referitoare la teren

Crt	Categorie folosință	Intravilan	Suprafața (mp)	Tarla	Parcelă	Nr. topo	Observații / Referințe
1	faneata	NU	665	-	L60047	-	LOT 2 - NC 60047 , NR TOP 1590/2 - IMPREJMUIT

## Lungime Segmente

1) Valorile lungimilor segmentelor sunt obținute din proiecție în plan.

Punct început	X / Y	Punct sfârșit	X / Y	Lungime segment (** (m)
1	326.970,04 445.820,112	2	326.971,251 445.868,407	48.31
2	326.971,251 445.868,407	3	326.956,26 445.866,622	15.097
3	326.956,26 445.866,622	4	326.956,798 445.846,76	19.869
4	326.956,798 445.846,76	5	326.955,66 445.821,902	24.884
5	326.955,66 445.821,902	1	326.970,04 445.820,112	14.491



**\*\* Lungimile segmentelor sunt determinate în planul de proiecție Stereo 70 și sunt rotunjite la 1 milimetru.**

**\*\*\* Distanța dintre puncte este formată din segmente cumulate ce sunt mai mici decât valoarea 1 milimetru.**



**DATE DESPRE IMOBILUL NR. 3190**

Oficiul de Cadastru și Publicitate Imobiliară HUNEDOARA  
Biroul de Cadastru și Publicitate Imobiliară Hateg

**A. Partea I. Descrierea imobilului**

TEREN Extravilan

Adresa: Jud. Hunedoara

Nr. Crt	Nr cadastral Nr. topografic	Suprafața* (mp)	Observații / Referințe
A1		470	Sector cadastral:70 Teren neimprejmuit;

**B. Partea II. Proprietari și acte**

Inscrieri privitoare la dreptul de proprietate și alte drepturi reale		Referințe
<b>1 / 19/01/2024</b>		
Act Administrativ nr. 91054/137, din 08/05/2003 emis de CJPSDPAT HUNEDOARA;		
B1	Intabulare, drept de PROPRIETATE, dobandit prin Reconstituire, cota actuala 1/1 1) DUMONI DORICA	A1

**C. Partea III. SARCINI .**

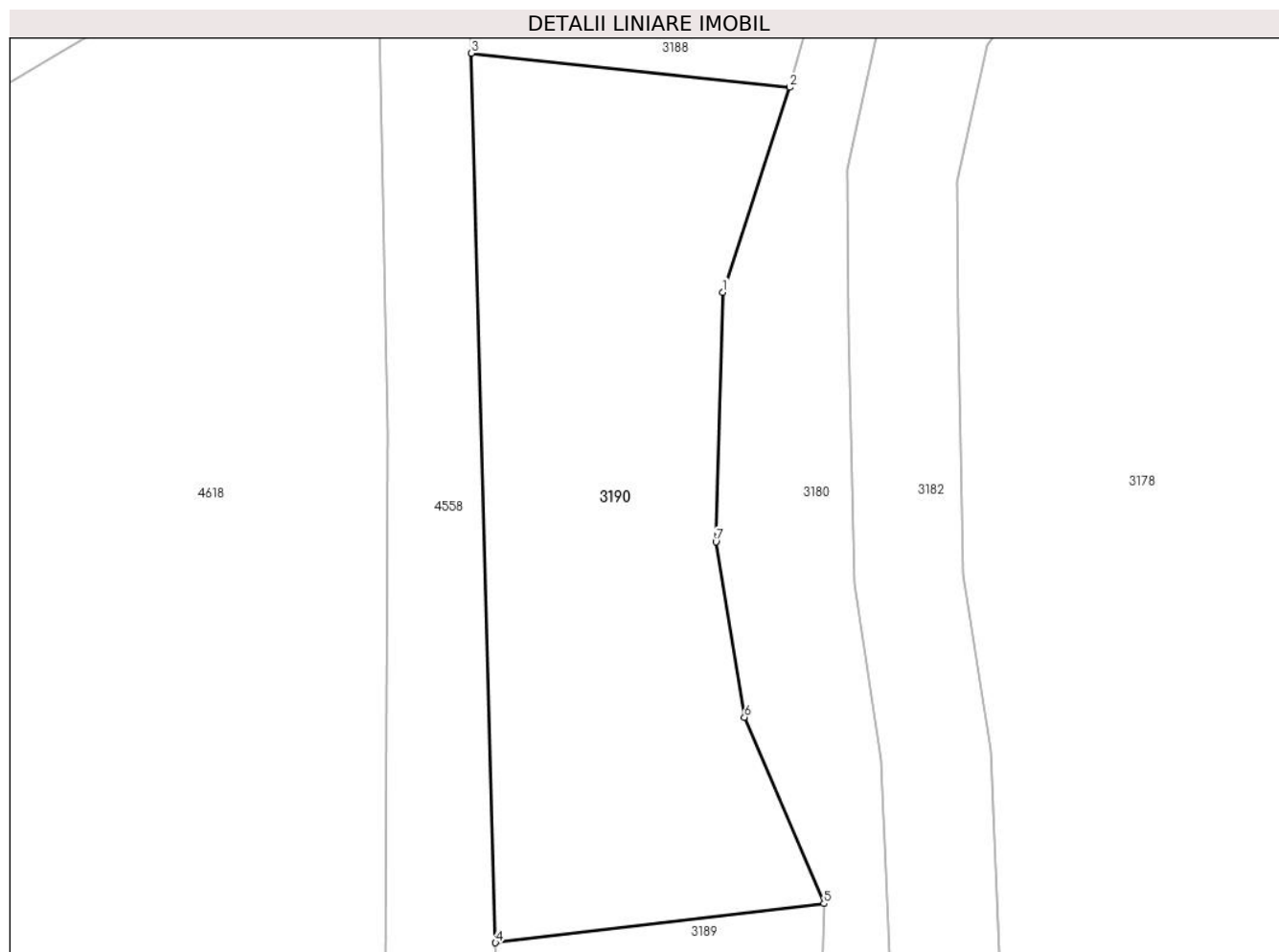
Inscrieri privind dezmembramintele dreptului de proprietate, drepturi reale de garanție și sarcini	Referințe
NU SUNT	

## Anexa Nr. 1 La Partea I

## Teren

Nr cadastral	Suprafața (mp)*	Observații / Referințe
	470	

\* Suprafața este determinată în planul de proiecție Stereo 70.



## Date referitoare la teren

Crt	Categorie folosință	Intra vilan	Suprafața (mp)	Tarla	Parcelă	Nr. topo	Observații / Referințe
1	pasune	NU	470	153	1590/1	-	

## Lungime Segmente

1) Valorile lungimilor segmentelor sunt obținute din proiecție în plan.

Punct început	X / Y	Punct sfârșit	X / Y	Lungime segment (** (m)
1	326.966,635 445.896,286	2	326.969,68 445.905,635	9.832
2	326.969,68 445.905,635	3	326.955,163 445.907,187	14.6
3	326.955,163 445.907,187	4	326.956,26 445.866,622	40.58
4	326.956,26 445.866,622	5	326.971,251 445.868,407	15.097
5	326.971,251 445.868,407	6	326.967,625 445.876,907	9.241

Punct început	X / Y	Punct sfârşit	X / Y	Lungime segment (** (m)
6	326.967,625 445.876,907	7	326.966,323 445.884,906	8.104
7	326.966,323 445.884,906	1	326.966,635 445.896,286	11.384

\*\* Lungimile segmentelor sunt determinate în planul de proiecţie Stereo 70 şi sunt rotunjite la 1 milimetru.

\*\*\* Distanţa dintre puncte este formată din segmente cumulate ce sunt mai mici decât valoarea 1 milimetru.



**DATE DESPRE IMOBILUL NR. 3191**

Oficiul de Cadastru și Publicitate Imobiliară HUNEDOARA  
Biroul de Cadastru și Publicitate Imobiliară Hateg

**A. Partea I. Descrierea imobilului**

TEREN Extravilan

Adresa: Jud. Hunedoara

Nr. Crt	Nr cadastral Nr. topografic	Suprafața* (mp)	Observații / Referințe
A1		401	Sector cadastral:70 Teren neimprejmut;

**B. Partea II. Proprietari și acte**

Inscrieri privitoare la dreptul de proprietate și alte drepturi reale		Referințe
<b>1 / 19/01/2024</b>		
Act Normativ nr. 7, din 13/03/1996 emis de Parlamentul României;		
B1	Inscrierea posesiei, drept de PROPRIETATE, dobândit prin Lege, cota actuala 1/1 1) NEIDENTIFICAT NEIDENTIFICAT	A1
/		
Act Normativ nr. 7, din 13/03/1996 emis de Parlamentul Romaniei (art.13, alin.14);		
B2	Proprietar neidentificat, rezerva comisiei locale de fond funciar	A1

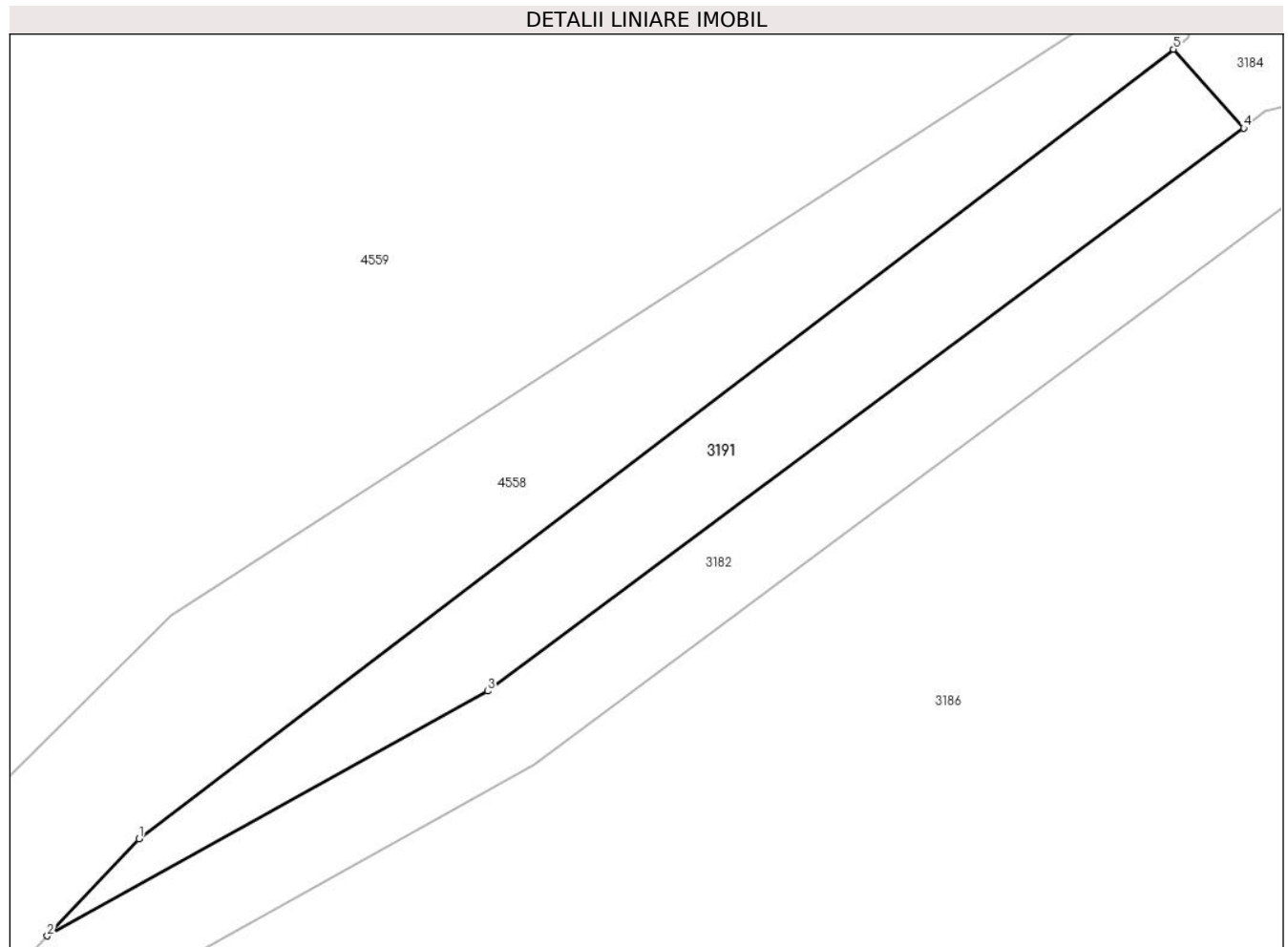
**C. Partea III. SARCINI .**

Inscrieri privind dezmembramintele dreptului de proprietate, drepturi reale de garanție și sarcini	Referințe
NU SUNT	

**Teren**

Nr cadastral	Suprafața (mp)*	Observații / Referințe
	401	

\* Suprafața este determinată în planul de proiecție Stereo 70.



**Date referitoare la teren**

Crt	Categorie folosință	Intravilan	Suprafața (mp)	Tarla	Parcelă	Nr. topo	Observații / Referințe
1	faneata	NU	401	-	-	-	

**Lungime Segmente**

1) Valorile lungimilor segmentelor sunt obținute din proiecție în plan.

Punct început	X / Y	Punct sfârșit	X / Y	Lungime segment (** (m)
1	326.896,52 445.413,182	2	326.891,251 445.407,602	7.675
2	326.891,251 445.407,602	3	326.916,62 445.421,699	29.023
3	326.916,62 445.421,699	4	326.960,186 445.454,117	54.304
4	326.960,186 445.454,117	5	326.956,142 445.458,657	6.08
5	326.956,142 445.458,657	1	326.896,52 445.413,182	74.985



**\*\* Lungimile segmentelor sunt determinate în planul de proiecție Stereo 70 și sunt rotunjite la 1 milimetru.**

**\*\*\* Distanța dintre puncte este formată din segmente cumulate ce sunt mai mici decât valoarea 1 milimetru.**



**DATE DESPRE IMOBILUL NR. 3193**

Oficiul de Cadastru și Publicitate Imobiliară HUNEDOARA  
Biroul de Cadastru și Publicitate Imobiliară Hateg

**A. Partea I. Descrierea imobilului**

TEREN Extravilan

Adresa: Jud. Hunedoara

Nr. Crt	Nr cadastral Nr. topografic	Suprafața* (mp)	Observații / Referințe
A1		624	Sector cadastral:71 Teren neimprejmuit;

**B. Partea II. Proprietari și acte**

Inscrieri privitoare la dreptul de proprietate și alte drepturi reale		Referințe
<b>1 / 29/01/2024</b>		
Act Normativ nr. 7, din 13/03/1996 emis de Parlamentul României;		
B1	Intabulare, drept de PROPRIETATE, dobandit prin Lege, cota actuala 1/1	A1
1) COMUNAS SARMIZEGETSA-REZERVA COMISIEI LOCALE DE FOND FUNCICIAR , CIF:4633293		

**C. Partea III. SARCINI .**

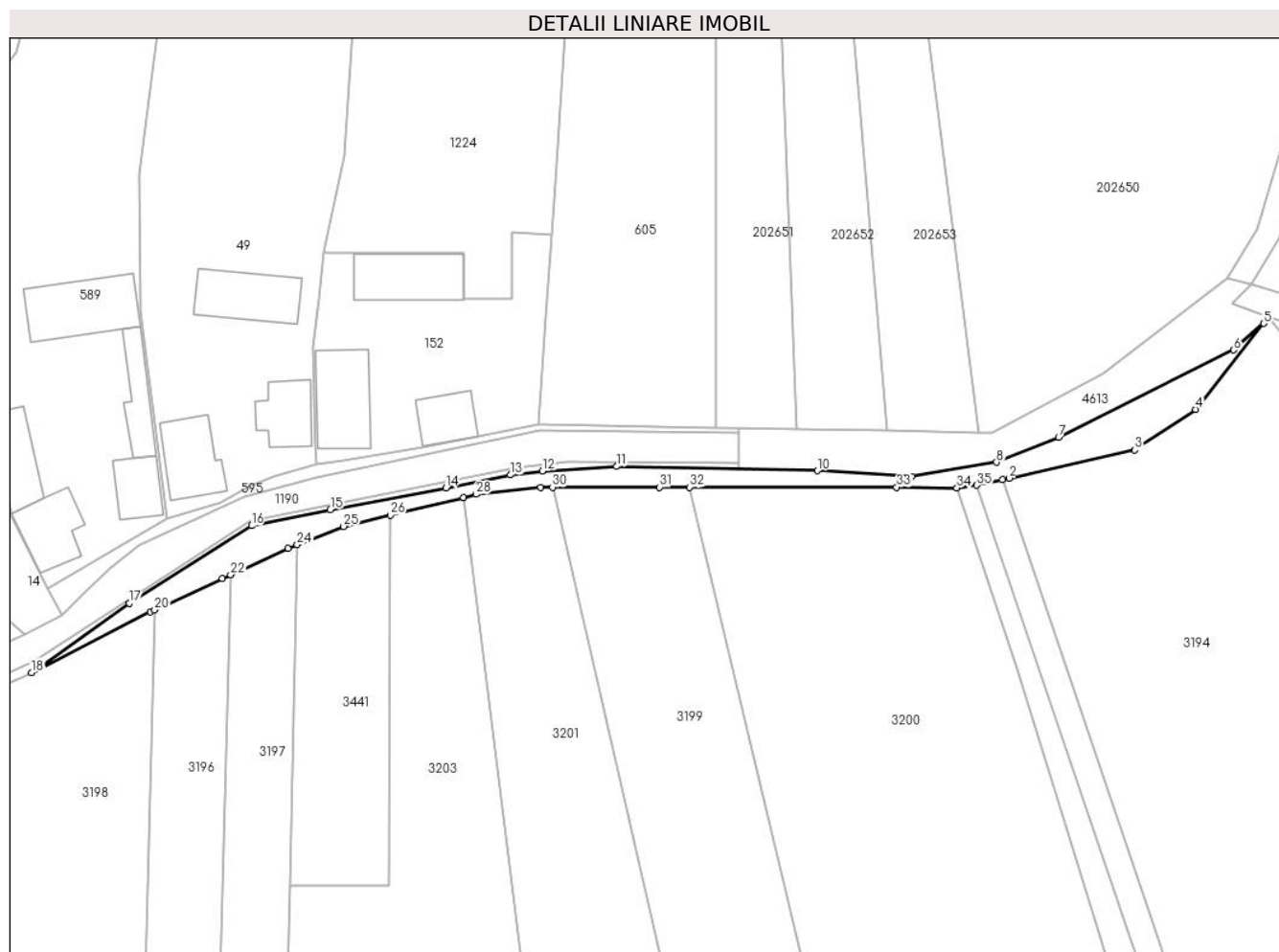
Inscrieri privind dezmembramintele dreptului de proprietate, drepturi reale de garanție și sarcini	Referințe
NU SUNT	

## Anexa Nr. 1 La Partea I

## Teren

Nr cadastral	Suprafaţa (mp)*	Observații / Referințe
	624	

\* Suprafața este determinată în planul de proiecție Stereo 70.



## Date referitoare la teren

Crt	Categorie folosință	Intra vilan	Suprafața (mp)	Tarla	Parcelă	Nr. topo	Observații / Referințe
1	neproductiv	NU	624	-	-	-	

## Lungime Segmente

1) Valorile lungimilor segmentelor sunt obținute din proiecție în plan.

Punct început	X / Y	Punct sfârșit	X / Y	Lungime segment (** (m)
1	327.715,192 446.508,478	2	327.716,205 446.508,699	1.037
3	327.735,468 446.513,023	4	327.744,785 446.519,231	11.196
5	327.755,192 446.532,38	6	327.750,591 446.528,326	6.132
7	327.723,791 446.514,994	8	327.714,29 446.511,139	10.253
9	327.701,258 446.508,966	10	327.686,833 446.509,856	14.452

Punct început	X / Y	Punct sfârșit	X / Y	Lungime segment (** (m)
2	327.716,205 446.508,699	3	327.735,468 446.513,023	19.742
4	327.744,785 446.519,231	5	327.755,192 446.532,38	16.769
6	327.750,591 446.528,326	7	327.723,791 446.514,994	29.933
8	327.714,29 446.511,139	9	327.701,258 446.508,966	13.212
10	327.686,833 446.509,856	11	327.656,146 446.510,499	30.694

Punct început	X / Y	Punct sfârșit	X / Y	Lungime segment (** (m)
11	327.656,146 446.510,499	12	327.644,754 446.509,829	11.412
13	327.639,833 446.509,197	14	327.629,985 446.507,216	10.045
15	327.612,301 446.503,905	16	327.600,239 446.501,431	12.313
17	327.581,489 446.489,599	18	327.566,566 446.478,966	18.324
19	327.584,727 446.488,255	20	327.585,396 446.488,564	0.737
21	327.595,776 446.493,363	22	327.597,029 446.493,938	1.379
23	327.605,795 446.497,966	24	327.607,237 446.498,531	1.549
25	327.614,333 446.501,312	26	327.621,477 446.503,045	7.351
27	327.632,679 446.505,762	28	327.634,61 446.506,23	1.987
29	327.644,523 446.507,318	30	327.646,315 446.507,318	1.792
31	327.662,694 446.507,318	32	327.667,28 446.507,318	4.586
33	327.698,994 446.507,318	34	327.708,219 446.507,224	9.225
35	327.711,259 446.507,622	1	327.715,192 446.508,478	4.025

Punct început	X / Y	Punct sfârșit	X / Y	Lungime segment (** (m)
12	327.644,754 446.509,829	13	327.639,833 446.509,197	4.961
14	327.629,985 446.507,216	15	327.612,301 446.503,905	17.991
16	327.600,239 446.501,431	17	327.581,489 446.489,599	22.171
18	327.566,566 446.478,966	19	327.584,727 446.488,255	20.399
20	327.585,396 446.488,564	21	327.595,776 446.493,363	11.436
22	327.597,029 446.493,938	23	327.605,795 446.497,966	9.647
24	327.607,237 446.498,531	25	327.614,333 446.501,312	7.621
26	327.621,477 446.503,045	27	327.632,679 446.505,762	11.527
28	327.634,61 446.506,23	29	327.644,523 446.507,318	9.973
30	327.646,315 446.507,318	31	327.662,694 446.507,318	16.379
32	327.667,28 446.507,318	33	327.698,994 446.507,318	31.714
34	327.708,219 446.507,224	35	327.711,259 446.507,622	3.066

\*\* Lungimile segmentelor sunt determinate în planul de proiecție Stereo 70 și sunt rotunjite la 1 milimetru.

\*\*\* Distanța dintre puncte este formată din segmente cumulate ce sunt mai mici decât valoarea 1 milimetru.



**DATE DESPRE IMOBILUL NR. 3194**

Oficiul de Cadastru și Publicitate Imobiliară HUNEDOARA  
Biroul de Cadastru și Publicitate Imobiliară Hateg

**A. Partea I. Descrierea imobilului**

TEREN Extravilan

Adresa: Jud. Hunedoara

Nr. Crt	Nr cadastral Nr. topografic	Suprafața* (mp)	Observații / Referințe
A1	61139	8.200	Sector cadastral:71 Teren neimprejmuit;

**B. Partea II. Proprietari și acte**

Inscrieri privitoare la dreptul de proprietate și alte drepturi reale	Referințe
<b>34588 / 19/12/2017</b>	
Act Administrativ nr. 24501/38, din 07/06/2002 emis de COMISIA JUDETEANA HUNEDOARA;	
B1	A1
Intabulare, drept de PROPRIETATE, dobandit prin Reconstituire, cota actuala 1/1, cota initiala 1/1	
1) <b>BERNAT LEON</b>	

**C. Partea III. SARCINI .**

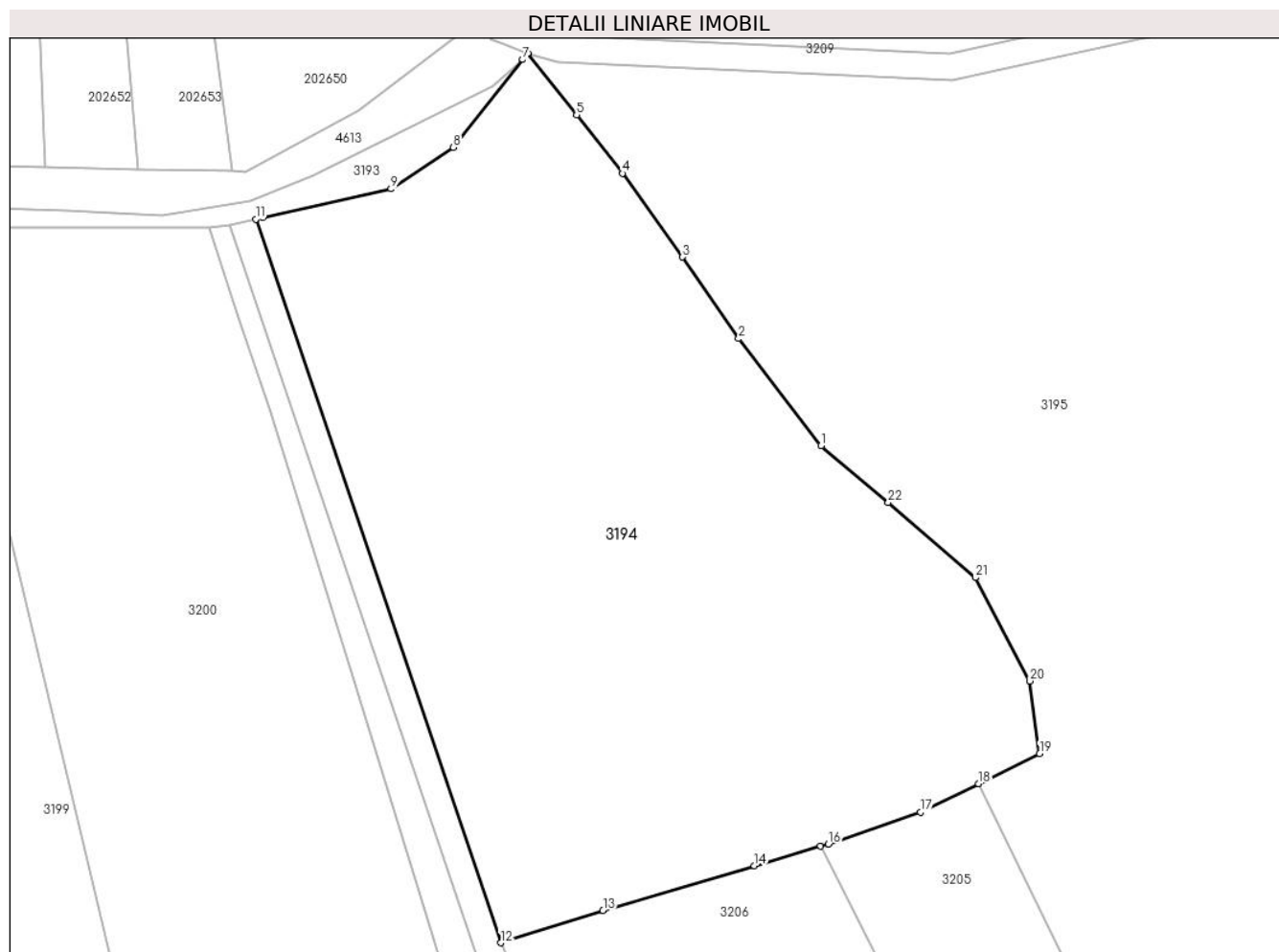
Inscrieri privind dezmembramintele dreptului de proprietate, drepturi reale de garanție și sarcini	Referințe
NU SUNT	

## Anexa Nr. 1 La Partea I

## Teren

Nr cadastral	Suprafața (mp)*	Observații / Referințe
61139	8.200	

\* Suprafața este determinată în planul de proiecție Stereo 70.



## Date referitoare la teren

Crt	Categorie folosință	Intravilan	Suprafața (mp)	Tarla	Parcelă	Nr. topo	Observații / Referințe
1	faneata	NU	4.000	149	1542/1	-	
2	neproductiv	NU	4.200	149	1542/2	-	

## Lungime Segmente

1) Valorile lungimilor segmentelor sunt obținute din proiecție în plan.

Punct început	X / Y	Punct sfârșit	X / Y	Lungime segment (** (m))
1	327.799,82 446.474,591	2	327.787,516 446.490,621	20.208
3	327.779,115 446.502,826	4	327.770,103 446.515,352	15.431
5	327.763,232 446.524,104	6	327.755,935 446.533,318	11.753
7	327.755,192 446.532,38	8	327.744,785 446.519,231	16.769

Punct început	X / Y	Punct sfârșit	X / Y	Lungime segment (** (m))
2	327.787,516 446.490,621	3	327.779,115 446.502,826	14.817
4	327.770,103 446.515,352	5	327.763,232 446.524,104	11.127
6	327.755,935 446.533,318	7	327.755,192 446.532,38	1.197
8	327.744,785 446.519,231	9	327.735,468 446.513,023	11.196



Punct început	X / Y	Punct sfârșit	X / Y	Lungime segment (** (m)
9	327.735,468 446.513,023	10	327.716,205 446.508,699	19.742
11	327.715,192 446.508,478	12	327.751,897 446.400,214	114.317
13	327.767,195 446.405,056	14	327.789,868 446.411,734	23.636
15	327.799,76 446.414,647	16	327.800,957 446.414,999	1.248
17	327.814,758 446.419,74	18	327.823,438 446.424,006	9.672
19	327.832,582 446.428,5	20	327.831,135 446.439,393	10.989
21	327.822,981 446.454,863	22	327.809,916 446.466,121	17.246

Punct început	X / Y	Punct sfârșit	X / Y	Lungime segment (** (m)
10	327.716,205 446.508,699	11	327.715,192 446.508,478	1.037
12	327.751,897 446.400,214	13	327.767,195 446.405,056	16.046
14	327.789,868 446.411,734	15	327.799,76 446.414,647	10.312
16	327.800,957 446.414,999	17	327.814,758 446.419,74	14.593
18	327.823,438 446.424,006	19	327.832,582 446.428,5	10.189
20	327.831,135 446.439,393	21	327.822,981 446.454,863	17.487
22	327.809,916 446.466,121	1	327.799,82 446.474,591	13.178

\*\* Lungimile segmentelor sunt determinate în planul de proiecție Stereo 70 și sunt rotunjite la 1 milimetru.

\*\*\* Distanța dintre puncte este formată din segmente cumulate ce sunt mai mici decât valoarea 1 milimetru.



**DATE DESPRE IMOBILUL NR. 3195**

Oficiul de Cadastru și Publicitate Imobiliară HUNEDOARA  
Biroul de Cadastru și Publicitate Imobiliară Hateg

**A. Partea I. Descrierea imobilului**

TEREN Extravilan

Adresa: Jud. Hunedoara

Nr. Crt	Nr cadastral Nr. topografic	Suprafața* (mp)	Observații / Referințe
A1		18.383	Sector cadastral:71 Teren neimprejmit;

**B. Partea II. Proprietari și acte**

Inscrieri privitoare la dreptul de proprietate și alte drepturi reale		Referințe
<b>1 / 29/01/2024</b>		
Act Normativ nr. 7, din 13/03/1996 emis de Parlamentul României;		
B1	Inscrierea posesiei, drept de PROPRIETATE, dobândit prin Lege, cota actuala 1/1 1) NEIDENTIFICAT NEIDENTIFICAT	A1
/		
Act Normativ nr. 7, din 13/03/1996 emis de Parlamentul Romaniei (art.13, alin.14);		
B2	Proprietar neidentificat, rezerva comisiei locale de fond funciar	A1

**C. Partea III. SARCINI .**

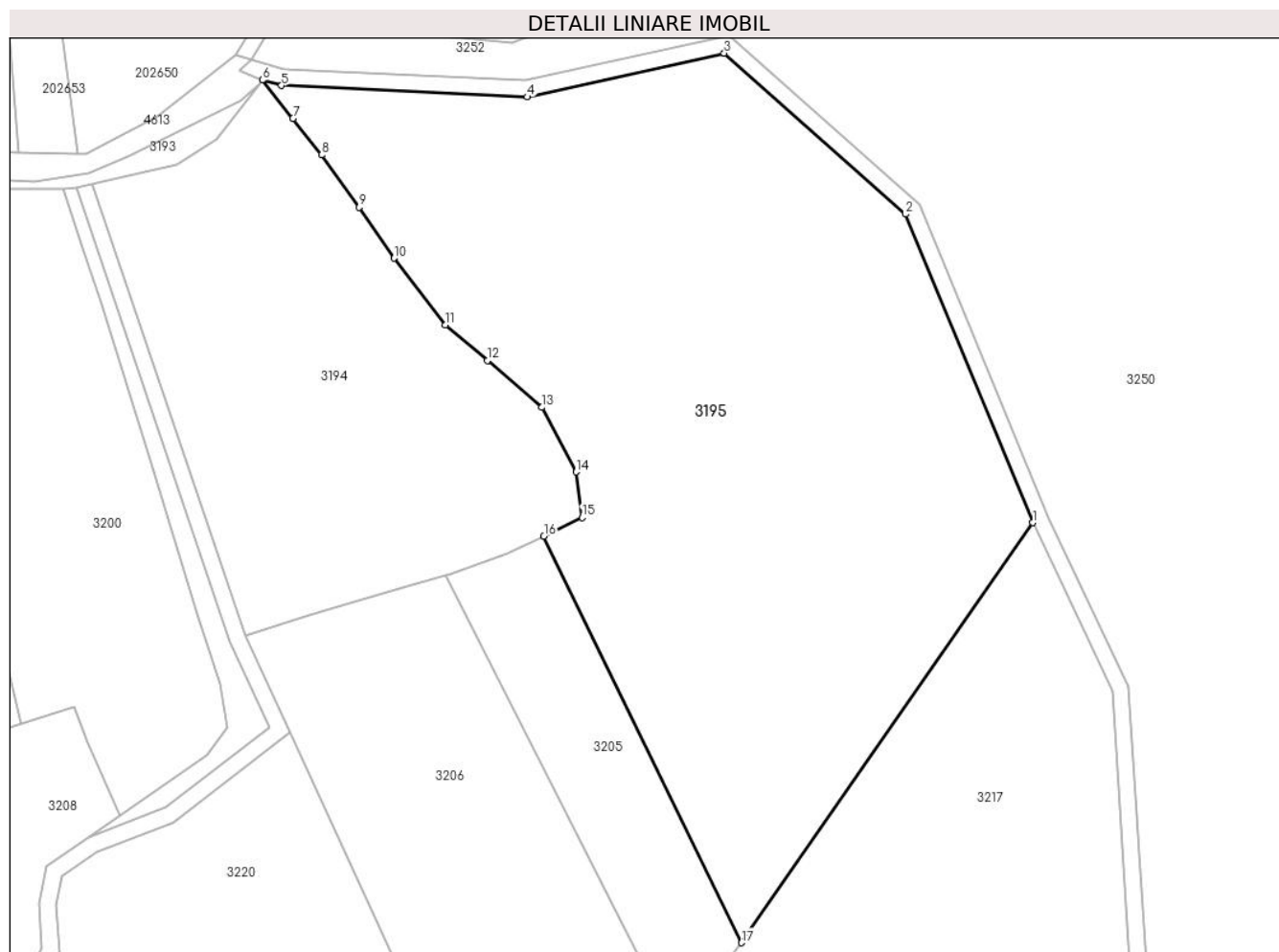
Inscrieri privind dezmembramintele dreptului de proprietate, drepturi reale de garanție și sarcini	Referințe
NU SUNT	

## Anexa Nr. 1 La Partea I

## Teren

Nr cadastral	Suprafața (mp)*	Observații / Referințe
	18.383	

\* Suprafața este determinată în planul de proiecție Stereo 70.



## Date referitoare la teren

Crt	Categorie folosință	Intra vilan	Suprafața (mp)	Tarla	Parcelă	Nr. topo	Observații / Referințe
1	faneata	NU	18.383	-	-	-	

## Lungime Segmente

1) Valorile lungimilor segmentelor sunt obținute din proiecție în plan.

Punct început	X / Y	Punct sfârșit	X / Y	Lungime segment (** (m)
1	327.940,738 446.427,234	2	327.910,215 446.501,163	79.982
2	327.910,215 446.501,163	3	327.866,699 446.539,75	58.16
3	327.866,699 446.539,75	4	327.819,454 446.529,26	48.396
4	327.819,454 446.529,26	5	327.760,483 446.531,988	59.034
5	327.760,483 446.531,988	6	327.755,935 446.533,318	4.738

Punct început	X / Y	Punct sfârşit	X / Y	Lungime segment (** (m)
6	327.755,935 446.533,318	7	327.763,232 446.524,104	11.753
7	327.763,232 446.524,104	8	327.770,103 446.515,352	11.127
8	327.770,103 446.515,352	9	327.779,115 446.502,826	15.431
9	327.779,115 446.502,826	10	327.787,516 446.490,621	14.817
10	327.787,516 446.490,621	11	327.799,82 446.474,591	20.208
11	327.799,82 446.474,591	12	327.809,916 446.466,121	13.178
12	327.809,916 446.466,121	13	327.822,981 446.454,863	17.246
13	327.822,981 446.454,863	14	327.831,135 446.439,393	17.487
14	327.831,135 446.439,393	15	327.832,582 446.428,5	10.989
15	327.832,582 446.428,5	16	327.823,438 446.424,006	10.189
16	327.823,438 446.424,006	17	327.870,852 446.326,524	108.401
17	327.870,852 446.326,524	1	327.940,738 446.427,234	122.583

\*\* Lungimile segmentelor sunt determinate în planul de proiecție Stereo 70 și sunt rotunjite la 1 milimetru.

\*\*\* Distanța dintre puncte este formată din segmente cumulate ce sunt mai mici decât valoarea 1 milimetru.



**DATE DESPRE IMOBILUL NR. 3196**

Oficiul de Cadastru și Publicitate Imobiliară HUNEDOARA  
Biroul de Cadastru și Publicitate Imobiliară Hateg

**A. Partea I. Descrierea imobilului**

TEREN Intravilan

Adresa: Loc. Hobita-Gradiste, Jud. Hunedoara

Nr. Crt	Nr cadastral Nr. topografic	Suprafața* (mp)	Observații / Referințe
A1	60848	900	Sector cadastral:71 Teren neimprejmuit;

**B. Partea II. Proprietari și acte**

Inscrieri privitoare la dreptul de proprietate și alte drepturi reale	Referințe
<b>4289 / 20/02/2017</b>	
Act Notarial nr. 239, din 16/02/2017 emis de Stoica Elena;	
B1	A1
Intabulare, drept de PROPRIETATEcu titlu cumparare, dobandit prin Conventie, cota actuala 1/1, cota initiala 1/1 1) <b>DODA OCTAVIAN-TITUS</b> , necasatorit,bun propriu	

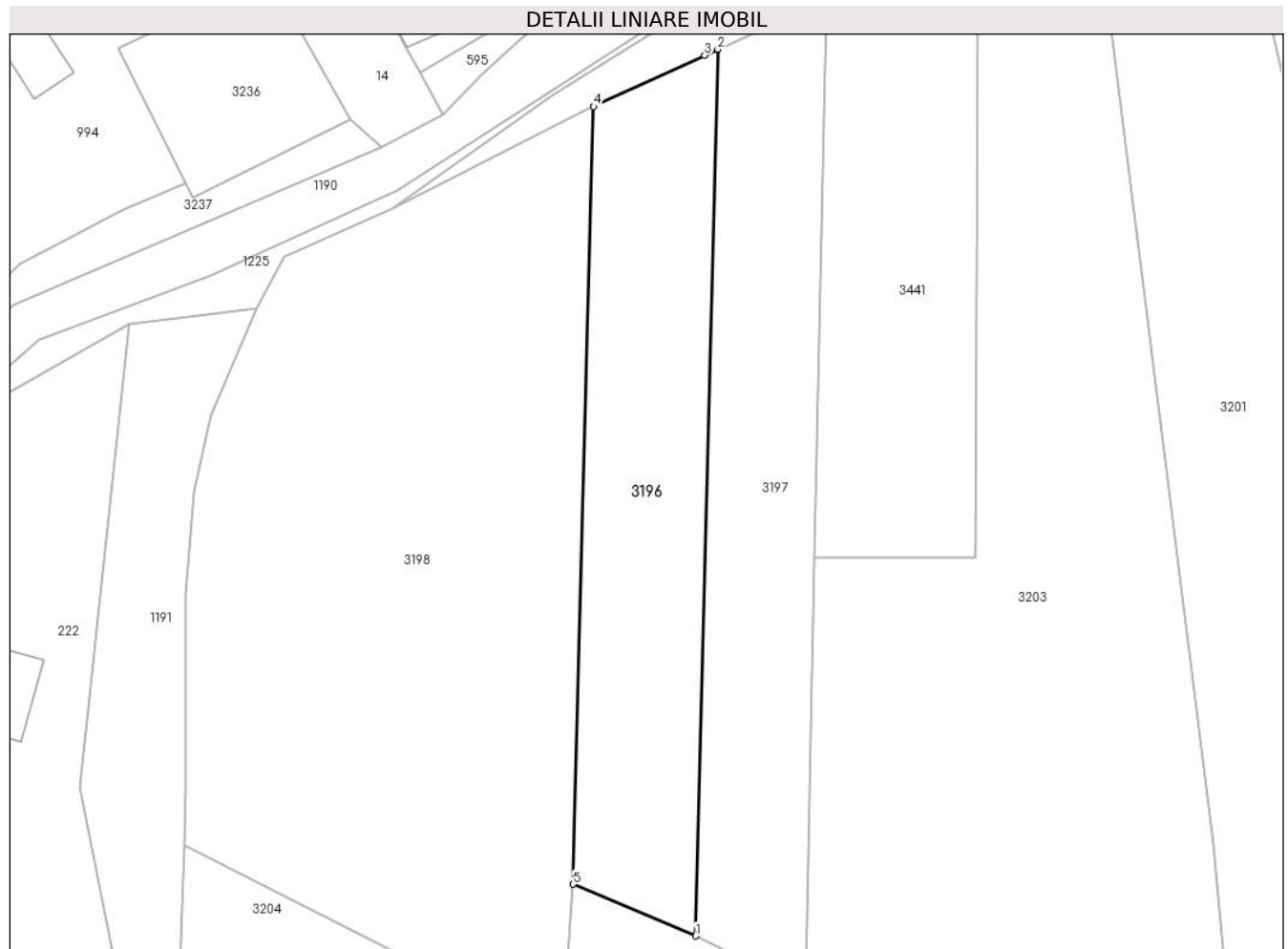
**C. Partea III. SARCINI .**

Inscrieri privind dezmembramintele dreptului de proprietate, drepturi reale de garanție și sarcini	Referințe
NU SUNT	

**Teren**

Nr cadastral	Suprafața (mp)*	Observații / Referințe
60848	900	

\* Suprafața este determinată în planul de proiecție Stereo 70.



**Date referitoare la teren**

Crt	Categorie folosință	Intravilan	Suprafața (mp)	Tarla	Parcelă	Nr. topo	Observații / Referințe
1	faneata	DA	900	150	1547/6	-	

**Lungime Segmente**

1) Valorile lungimilor segmentelor sunt obținute din proiecție în plan.

Punct început	X / Y	Punct sfârșit	X / Y	Lungime segment (** (m)
1	327.594,959 446.410,906	2	327.597,029 446.493,938	83.058
2	327.597,029 446.493,938	3	327.595,776 446.493,363	1.379
3	327.595,776 446.493,363	4	327.585,396 446.488,564	11.436
4	327.585,396 446.488,564	5	327.583,478 446.415,743	72.846
5	327.583,478 446.415,743	1	327.594,959 446.410,906	12.458



**\*\* Lungimile segmentelor sunt determinate în planul de proiecție Stereo 70 și sunt rotunjite la 1 milimetru.**

**\*\*\* Distanța dintre puncte este formată din segmente cumulate ce sunt mai mici decât valoarea 1 milimetru.**



**DATE DESPRE IMOBILUL NR. 3197**

Oficiul de Cadastru și Publicitate Imobiliară HUNEDOARA  
Biroul de Cadastru și Publicitate Imobiliară Hateg

**A. Partea I. Descrierea imobilului**

TEREN Extravilan

Adresa: Jud. Hunedoara

Nr. Crt	Nr cadastral Nr. topografic	Suprafața* (mp)	Observații / Referințe
A1	61138	900	Sector cadastral:71 Teren neimprejmuit;

**B. Partea II. Proprietari și acte**

Inscrieri privitoare la dreptul de proprietate și alte drepturi reale	Referințe
<b>34527 / 19/12/2017</b>	
Act Administrativ nr. 24501/38, din 07/06/2002 emis de COMISIA JUDETEANA HUNEDOARA;	
B1	A1
Intabulare, drept de PROPRIETATE, dobandit prin Reconstituire, cota actuala 1/1, cota initiala 1/1	
1) <b>BERNAT LEON</b>	

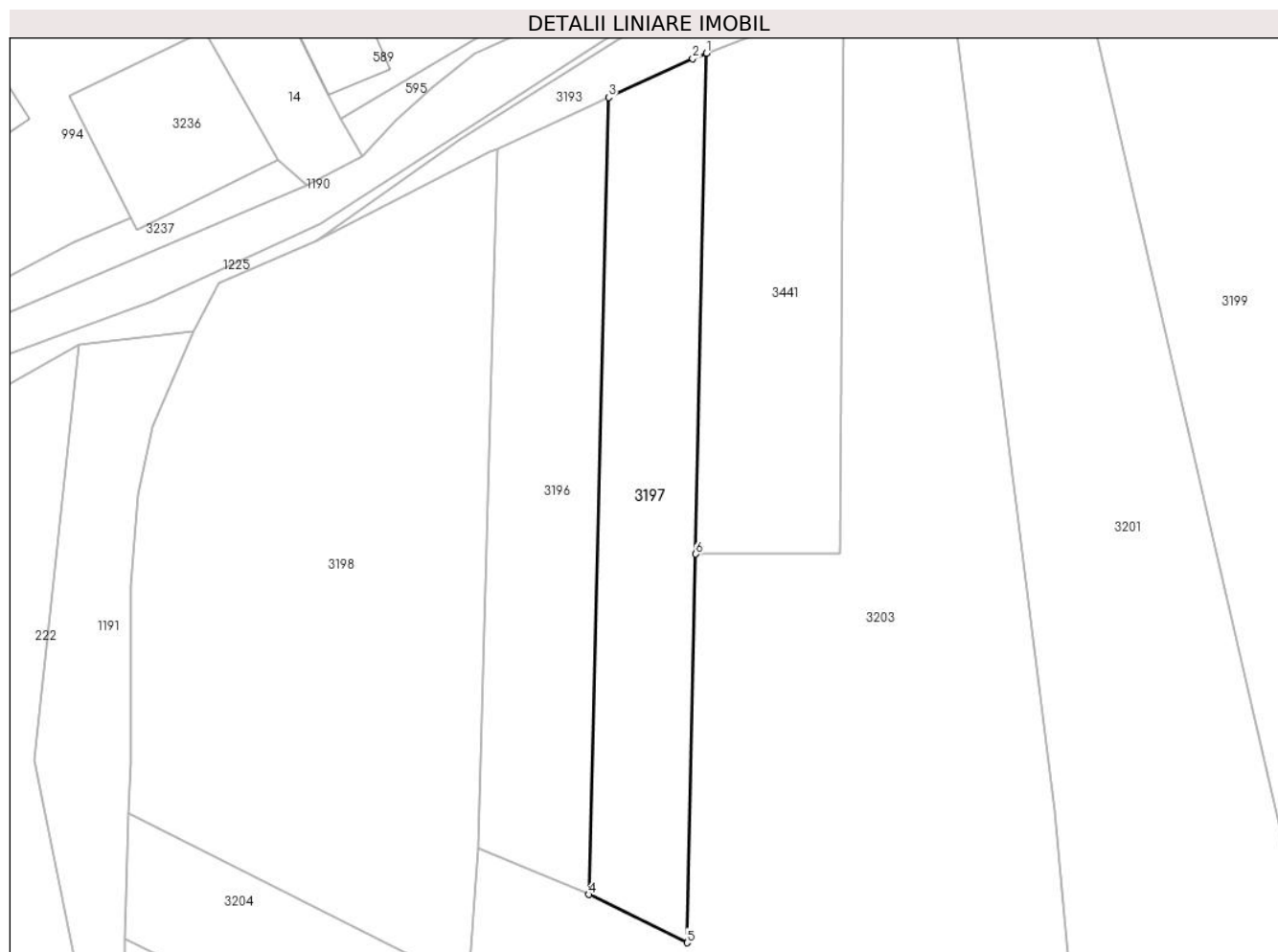
**C. Partea III. SARCINI .**

Inscrieri privind dezmembramintele dreptului de proprietate, drepturi reale de garanție și sarcini	Referințe
NU SUNT	

**Teren**

Nr cadastral	Suprafața (mp)*	Observații / Referințe
61138	900	

\* Suprafața este determinată în planul de proiecție Stereo 70.



**Date referitoare la teren**

Crt	Categorie folosință	Intravilan	Suprafața (mp)	Tarla	Parcelă	Nr. topo	Observații / Referințe
1	faneata	NU	900	150	1547/5	-	

**Lungime Segmente**

1) Valorile lungimilor segmentelor sunt obținute din proiecție în plan.

Punct început	X / Y	Punct sfârșit	X / Y	Lungime segment (** (m)
1	327.607,237 446.498,531	2	327.605,795 446.497,966	1.549
2	327.605,795 446.497,966	3	327.597,029 446.493,938	9.647
3	327.597,029 446.493,938	4	327.594,959 446.410,906	83.058
4	327.594,959 446.410,906	5	327.605,223 446.405,876	11.43
5	327.605,223 446.405,876	6	327.606,103 446.446,365	40.499

Punct început	X / Y	Punct sfârşit	X / Y	Lungime segment (** (m)
6	327.606,103 446.446,365	1	327.607,237 446.498,531	52.178

\*\* Lungimile segmentelor sunt determinate în planul de proiecţie Stereo 70 şi sunt rotunjite la 1 milimetru.

\*\*\* Distanţa dintre puncte este formată din segmente cumulate ce sunt mai mici decât valoarea 1 milimetru.



**DATE DESPRE IMOBILUL NR. 3198**

Oficiul de Cadastru și Publicitate Imobiliară HUNEDOARA  
Biroul de Cadastru și Publicitate Imobiliară Hateg

**A. Partea I. Descrierea imobilului**

TEREN Intravilan

Adresa: Loc. Hobita-Gradiste, Jud. Hunedoara

Nr. Crt	Nr cadastral Nr. topografic	Suprafața* (mp)	Observații / Referințe
A1		2.470	Sector cadastral:71 Teren neimprejmuit;

**B. Partea II. Proprietari și acte**

Inscrieri privitoare la dreptul de proprietate și alte drepturi reale		Referințe
<b>1 / 29/01/2024</b>		
Act Administrativ nr. 20/21091, din 02/10/2023 emis de CJSPDAT HUNEDOARA;		
B1	Intabulare, drept de PROPRIETATE, dobandit prin Reconstituire, cota actuala 1/1	A1
1) PAROHIA ORTODOXA ROAMANA PAUCINEȘTI-BISERICA ORTODOXA HOBITA, CIF:11161061		

**C. Partea III. SARCINI .**

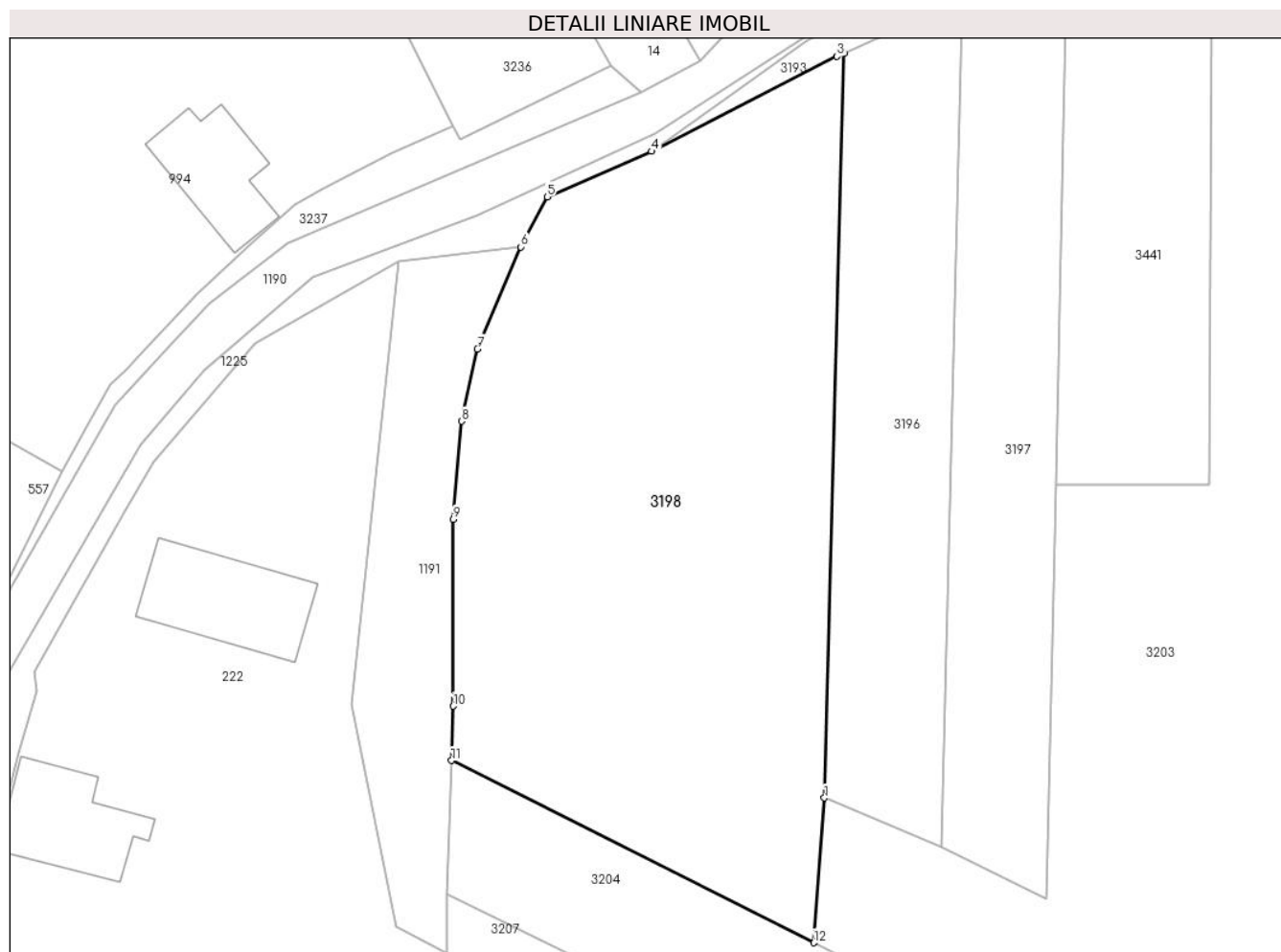
Inscrieri privind dezmembramintele dreptului de proprietate, drepturi reale de garanție și sarcini	Referințe
NU SUNT	

## Anexa Nr. 1 La Partea I

## Teren

Nr cadastral	Suprafața (mp)*	Observații / Referințe
	2.470	

\* Suprafața este determinată în planul de proiecție Stereo 70.



## Date referitoare la teren

Crt	Categorie folosință	Intra vilan	Suprafața (mp)	Tarla	Parcelă	Nr. topo	Observații / Referințe
1	faneata	DA	2.470	150	1547/7	-	

## Lungime Segmente

1) Valorile lungimilor segmentelor sunt obținute din proiecție în plan.

Punct început	X / Y	Punct sfârșit	X / Y	Lungime segment (** (m)
1	327.583,478 446.415,743	2	327.585,396 446.488,564	72.846
2	327.585,396 446.488,564	3	327.584,727 446.488,255	0.737
3	327.584,727 446.488,255	4	327.566,566 446.478,966	20.399
4	327.566,566 446.478,966	5	327.556,346 446.474,53	11.141
5	327.556,346 446.474,53	6	327.553,794 446.469,615	5.538



Punct început	X / Y	Punct sfârșit	X / Y	Lungime segment (** (m)
6	327.553,794 446.469,615	7	327.549,545 446.459,642	10.84
7	327.549,545 446.459,642	8	327.547,999 446.452,574	7.235
8	327.547,999 446.452,574	9	327.547,169 446.442,998	9.612
9	327.547,169 446.442,998	10	327.547,169 446.424,715	18.283
10	327.547,169 446.424,715	11	327.546,997 446.419,393	5.325
11	327.546,997 446.419,393	12	327.582,427 446.401,581	39.655
12	327.582,427 446.401,581	1	327.583,478 446.415,743	14.201

\*\* Lungimile segmentelor sunt determinate în planul de proiecție Stereo 70 și sunt rotunjite la 1 milimetru.

\*\*\* Distanța dintre puncte este formată din segmente cumulate ce sunt mai mici decât valoarea 1 milimetru.



**DATE DESPRE IMOBILUL NR. 3199**

Oficiul de Cadastru și Publicitate Imobiliară HUNEDOARA  
Biroul de Cadastru și Publicitate Imobiliară Hateg

**A. Partea I. Descrierea imobilului**

TEREN Extravilan

Adresa: Jud. Hunedoara

Nr. Crt	Nr cadastral Nr. topografic	Suprafața* (mp)	Observații / Referințe
A1		2.835	Sector cadastral:71 Teren neimprejmuit;

**B. Partea II. Proprietari și acte**

Inscrieri privitoare la dreptul de proprietate și alte drepturi reale	Referințe
<b>1 / 29/01/2024</b>	
Act Administrativ nr. 91054/176, din 10/05/2004 emis de CJPSDPAT HUNEDOARA;	
B1	A1
Intabulare, drept de PROPRIETATE, dobandit prin Reconstituire, cota actuala 1/1 1) POPESCU IONEL DEFUNCT:Da	

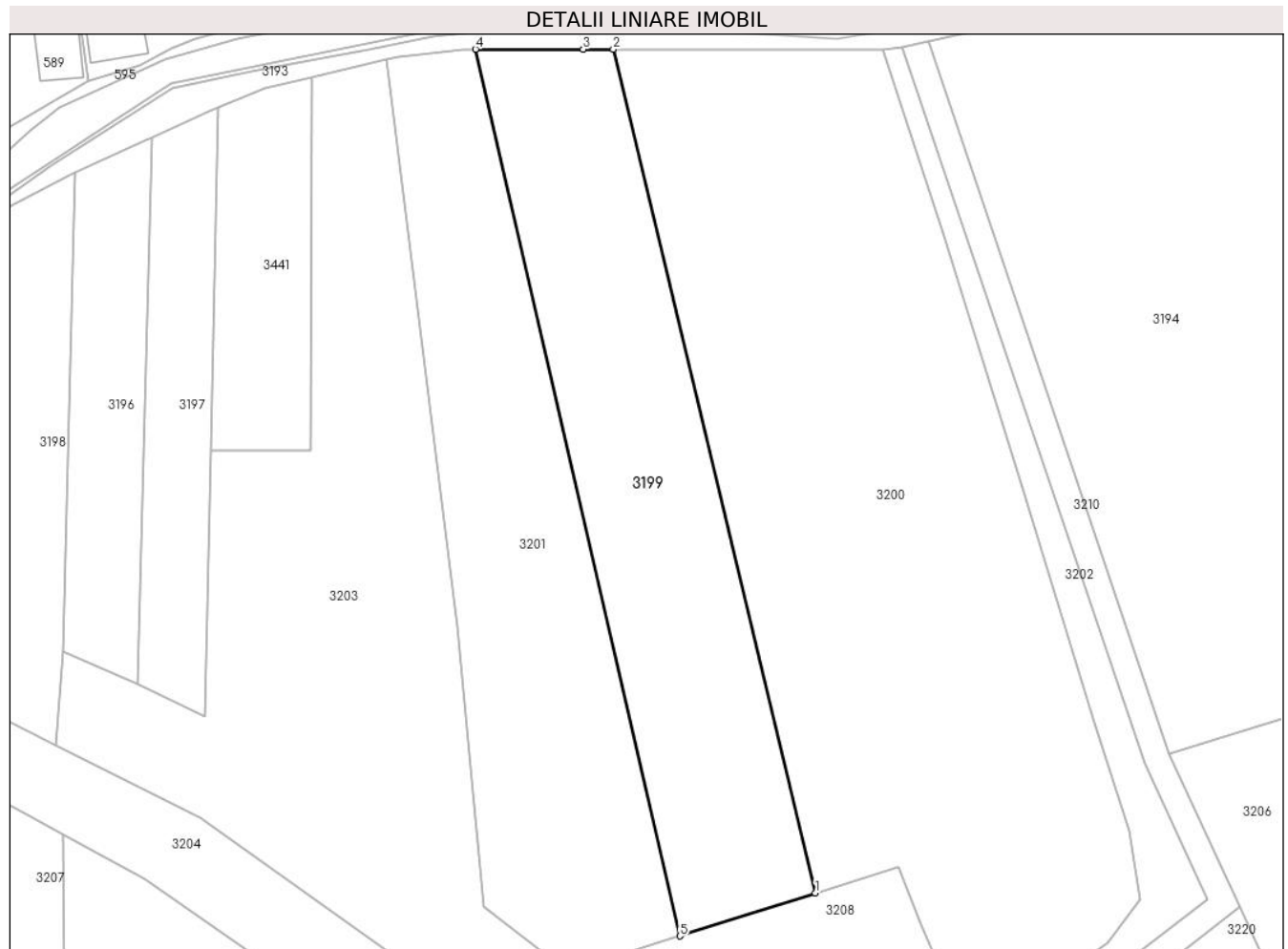
**C. Partea III. SARCINI .**

Inscrieri privind dezmembramintele dreptului de proprietate, drepturi reale de garanție și sarcini	Referințe
NU SUNT	

**Teren**

Nr cadastral	Suprafața (mp)*	Observații / Referințe
	2.835	

\* Suprafața este determinată în planul de proiecție Stereo 70.



**Date referitoare la teren**

Crt	Categorie folosință	Intra vilan	Suprafața (mp)	Tarla	Parcelă	Nr. topo	Observații / Referințe
1	faneata	NU	2.835	150	1547/2	-	

**Lungime Segmente**

1) Valorile lungimilor segmentelor sunt obținute din proiecție în plan.

Punct început	X / Y	Punct sfârșit	X / Y	Lungime segment (** (m)
1	327.698,034 446.379,09	2	327.667,28 446.507,318	131.864
2	327.667,28 446.507,318	3	327.662,694 446.507,318	4.586
3	327.662,694 446.507,318	4	327.646,315 446.507,318	16.379
4	327.646,315 446.507,318	5	327.677,422 446.372,541	138.32
5	327.677,422 446.372,541	1	327.698,034 446.379,09	21.627

**\*\* Lungimile segmentelor sunt determinate în planul de proiecție Stereo 70 și sunt rotunjite la 1 milimetru.**

**\*\*\* Distanța dintre puncte este formată din segmente cumulate ce sunt mai mici decât valoarea 1 milimetru.**



**DATE DESPRE IMOBILUL NR. 3200**

Oficiul de Cadastru și Publicitate Imobiliară HUNEDOARA  
Biroul de Cadastru și Publicitate Imobiliară Hateg

**A. Partea I. Descrierea imobilului**

TEREN Extravilan

Adresa: Jud. Hunedoara

Nr. Crt	Nr cadastral Nr. topografic	Suprafața* (mp)	Observații / Referințe
A1		6.300	Sector cadastral:71 Teren neimpregmuit;

**B. Partea II. Proprietari și acte**

Inscrieri privitoare la dreptul de proprietate și alte drepturi reale		Referințe
<b>1 / 29/01/2024</b>		
Act Administrativ nr. 91054/222, din 23/06/2005 emis de CJPSDPAT HUNEDOARA;		
B1	Intabulare, drept de PROPRIETATE, dobandit prin Reconstituire, cota actuala 1/1 1) <b>AVRĂMONI NICA</b> DEFUNCT:Da	A1

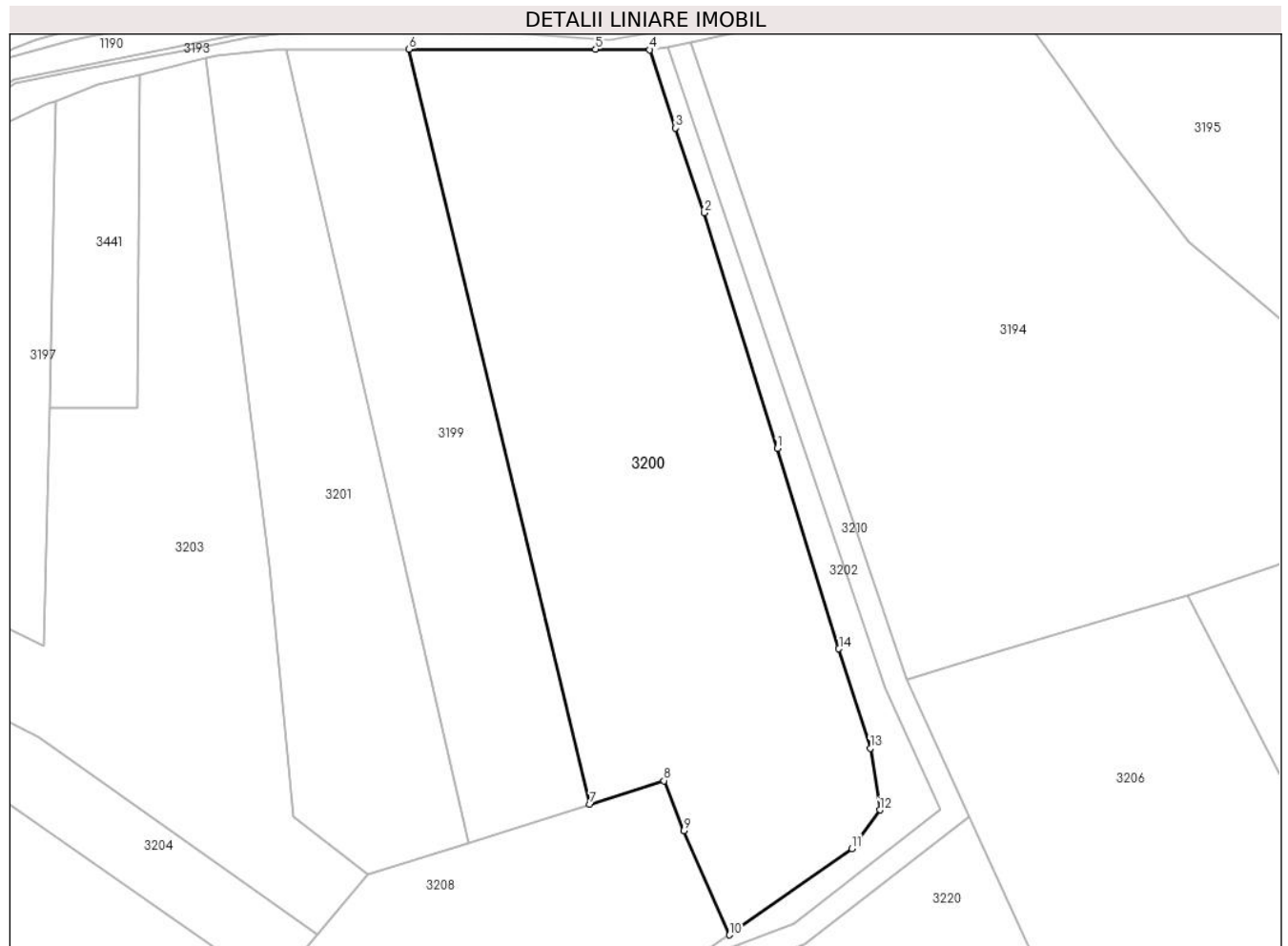
**C. Partea III. SARCINI .**

Inscrieri privind dezmembramintele dreptului de proprietate, drepturi reale de garanție și sarcini	Referințe
NU SUNT	

**Teren**

Nr cadastral	Suprafața (mp)*	Observații / Referințe
	6.300	

\* Suprafața este determinată în planul de proiecție Stereo 70.



**Date referitoare la teren**

Crt	Categorie folosință	Intravilan	Suprafața (mp)	Tarla	Parcelă	Nr. topo	Observații / Referințe
1	faneata	NU	6.300	150	1547/1	-	

**Lungime Segmente**

1) Valorile lungimilor segmentelor sunt obținute din proiecție în plan.

Punct început	X / Y	Punct sfârșit	X / Y	Lungime segment (** (m)
1	327.729,888 446.439,503	2	327.717,513 446.479,518	41.885
2	327.717,513 446.479,518	3	327.712,627 446.493,925	15.213
3	327.712,627 446.493,925	4	327.708,219 446.507,224	14.01
4	327.708,219 446.507,224	5	327.698,994 446.507,318	9.225
5	327.698,994 446.507,318	6	327.667,28 446.507,318	31.714



Punct început	X / Y	Punct sfârşit	X / Y	Lungime segment (** (m)
6	327.667,28 446.507,318	7	327.698,034 446.379,09	131.864
7	327.698,034 446.379,09	8	327.710,62 446.383,089	13.206
8	327.710,62 446.383,089	9	327.714,045 446.374,627	9.129
9	327.714,045 446.374,627	10	327.721,776 446.356,904	19.336
10	327.721,776 446.356,904	11	327.742,578 446.371,563	25.448
11	327.742,578 446.371,563	12	327.747,371 446.378,125	8.126
12	327.747,371 446.378,125	13	327.745,699 446.388,591	10.599
13	327.745,699 446.388,591	14	327.740,383 446.405,48	17.706
14	327.740,383 446.405,48	1	327.729,888 446.439,503	35.605

\*\* Lungimile segmentelor sunt determinate în planul de proiecție Stereo 70 și sunt rotunjite la 1 milimetru.

\*\*\* Distanța dintre puncte este formată din segmente cumulate ce sunt mai mici decât valoarea 1 milimetru.



**DATE DESPRE IMOBILUL NR. 3201**

Oficiul de Cadastru și Publicitate Imobiliară HUNEDOARA  
Biroul de Cadastru și Publicitate Imobiliară Hateg

**A. Partea I. Descrierea imobilului**

TEREN Extravilan

Adresa: Jud. Hunedoara

Nr. Crt	Nr cadastral Nr. topografic	Suprafața* (mp)	Observații / Referințe
A1		2.900	Sector cadastral:71 Teren neimprejmuit;

**B. Partea II. Proprietari și acte**

Inscrieri privitoare la dreptul de proprietate și alte drepturi reale		Referințe
<b>1 / 29/01/2024</b>		
Act Administrativ nr. 41410/82, din 07/10/1997 emis de CJPSDPAT HUNEDOARA;		
B1	Intabulare, drept de PROPRIETATE, dobandit prin Reconstituire, cota actuala 1/1 1) ȘIMON DAMASCHIN	A1

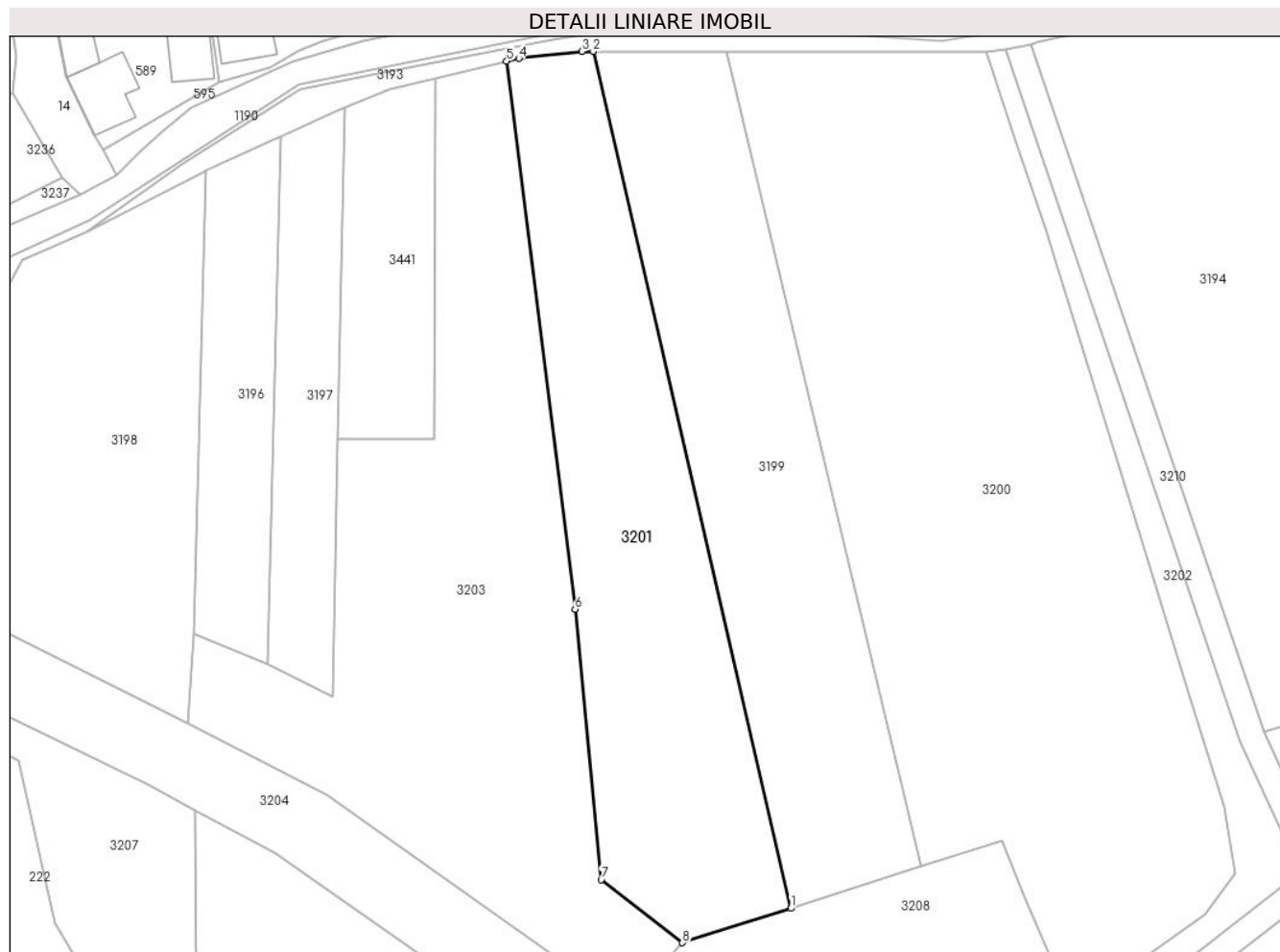
**C. Partea III. SARCINI .**

Inscrieri privind dezmembramintele dreptului de proprietate, drepturi reale de garanție și sarcini	Referințe
NU SUNT	

### Teren

Nr cadastral	Suprafața (mp)*	Observații / Referințe
	2.900	

\* Suprafața este determinată în planul de proiecție Stereo 70.



### Date referitoare la teren

Crt	Categorie folosință	Intra vilan	Suprafața (mp)	Tarla	Parcelă	Nr. topo	Observații / Referințe
1	faneata	NU	2.900	150	1547/3	-	

### Lungime Segmente

1) Valorile lungimilor segmentelor sunt obținute din proiecție în plan.

Punct început	X / Y	Punct sfârșit	X / Y	Lungime segment (** (m)
1	327.677,422 446.372,541	2	327.646,315 446.507,318	138.32
2	327.646,315 446.507,318	3	327.644,523 446.507,318	1.792
3	327.644,523 446.507,318	4	327.634,61 446.506,23	9.973
4	327.634,61 446.506,23	5	327.632,679 446.505,762	1.987
5	327.632,679 446.505,762	6	327.643,469 446.419,567	86.868

Punct început	X / Y	Punct sfârșit	X / Y	Lungime segment (** (m)
6	327.643,469 446.419,567	7	327.647,581 446.377,021	42.744
7	327.647,581 446.377,021	8	327.660,356 446.367,119	16.163
8	327.660,356 446.367,119	1	327.677,422 446.372,541	17.907

\*\* Lungimile segmentelor sunt determinate în planul de proiecție Stereo 70 și sunt rotunjite la 1 milimetru.

\*\*\* Distanța dintre puncte este formată din segmente cumulate ce sunt mai mici decât valoarea 1 milimetru.



**DATE DESPRE IMOBILUL NR. 3202**

Oficiul de Cadastru și Publicitate Imobiliară HUNEDOARA  
Biroul de Cadastru și Publicitate Imobiliară Hateg

**A. Partea I. Descrierea imobilului**

TEREN Extravilan

Adresa: Jud. Hunedoara

Nr. Crt	Nr cadastral Nr. topografic	Suprafața* (mp)	Observații / Referințe
A1		784	Sector cadastral:71 Teren neimprejmut;

**B. Partea II. Proprietari și acte**

Inscrieri privitoare la dreptul de proprietate și alte drepturi reale		Referințe
<b>1 / 29/01/2024</b>		
Act Normativ nr. 7, din 13/03/1996 emis de Parlamentul României;		
B1	Inscrierea posesiei, drept de PROPRIETATE, dobândit prin Lege, cota actuala 1/1 1) NEIDENTIFICAT NEIDENTIFICAT	A1
/		
Act Normativ nr. 7, din 13/03/1996 emis de Parlamentul Romaniei (art.13, alin.14);		
B2	Proprietar neidentificat, rezerva comisiei locale de fond funciar	A1

**C. Partea III. SARCINI .**

Inscrieri privind dezmembramintele dreptului de proprietate, drepturi reale de garanție și sarcini	Referințe
NU SUNT	

**Teren**

Nr cadastral	Suprafața (mp)*	Observații / Referințe
	784	

\* Suprafața este determinată în planul de proiecție Stereo 70.



**Date referitoare la teren**

Crt	Categorie folosință	Intra vilan	Suprafața (mp)	Tarla	Parcelă	Nr. topo	Observații / Referințe
1	faneata	NU	784	-	-	-	

**Lungime Segmente**

1) Valorile lungimilor segmentelor sunt obținute din proiecție în plan.

Punct început	X / Y	Punct sfârșit	X / Y	Lungime segment (** (m)
1	327.757,62 446.378,138	2	327.748,175 446.398,734	22.658
2	327.748,175 446.398,734	3	327.711,259 446.507,622	114.976
3	327.711,259 446.507,622	4	327.708,219 446.507,224	3.066
4	327.708,219 446.507,224	5	327.712,627 446.493,925	14.01
5	327.712,627 446.493,925	6	327.717,513 446.479,518	15.213



Punct început	X / Y	Punct sfârșit	X / Y	Lungime segment (** (m)
6	327.717,513 446.479,518	7	327.729,888 446.439,503	41.885
7	327.729,888 446.439,503	8	327.740,383 446.405,48	35.605
8	327.740,383 446.405,48	9	327.745,699 446.388,591	17.706
9	327.745,699 446.388,591	10	327.747,371 446.378,125	10.599
10	327.747,371 446.378,125	11	327.742,578 446.371,563	8.126
11	327.742,578 446.371,563	12	327.721,776 446.356,904	25.448
12	327.721,776 446.356,904	13	327.714,287 446.351,807	9.059
13	327.714,287 446.351,807	14	327.732,643 446.358,91	19.682
14	327.732,643 446.358,91	1	327.757,62 446.378,138	31.521

\*\* Lungimile segmentelor sunt determinate în planul de proiecție Stereo 70 și sunt rotunjite la 1 milimetru.

\*\*\* Distanța dintre puncte este formată din segmente cumulate ce sunt mai mici decât valoarea 1 milimetru.



**DATE DESPRE IMOBILUL NR. 3203**

Oficiul de Cadastru și Publicitate Imobiliară HUNEDOARA  
Biroul de Cadastru și Publicitate Imobiliară Hateg

**A. Partea I. Descrierea imobilului**

TEREN Extravilan

Adresa: Jud. Hunedoara

Nr. Crt	Nr cadastral Nr. topografic	Suprafața* (mp)	Observații / Referințe
A1	64153	4.132	Sector cadastral:71 Teren neimprejmuit;

**B. Partea II. Proprietari și acte**

Inscrieri privitoare la dreptul de proprietate și alte drepturi reale		Referințe
<b>678 / 12/01/2024</b>		
Act Administrativ nr. 91054/158, din 12/08/2003 emis de COMISIA JUDETEANA;		
B1	Intabulare, drept de PROPRIETATE, dobandit prin Reconstituire, cota actuala 1/1, cota initiala 1/1 1) <b>BERNAT IONEL</b> 2) <b>GIURGIU MAGDALENA-SALVINA</b>	A1

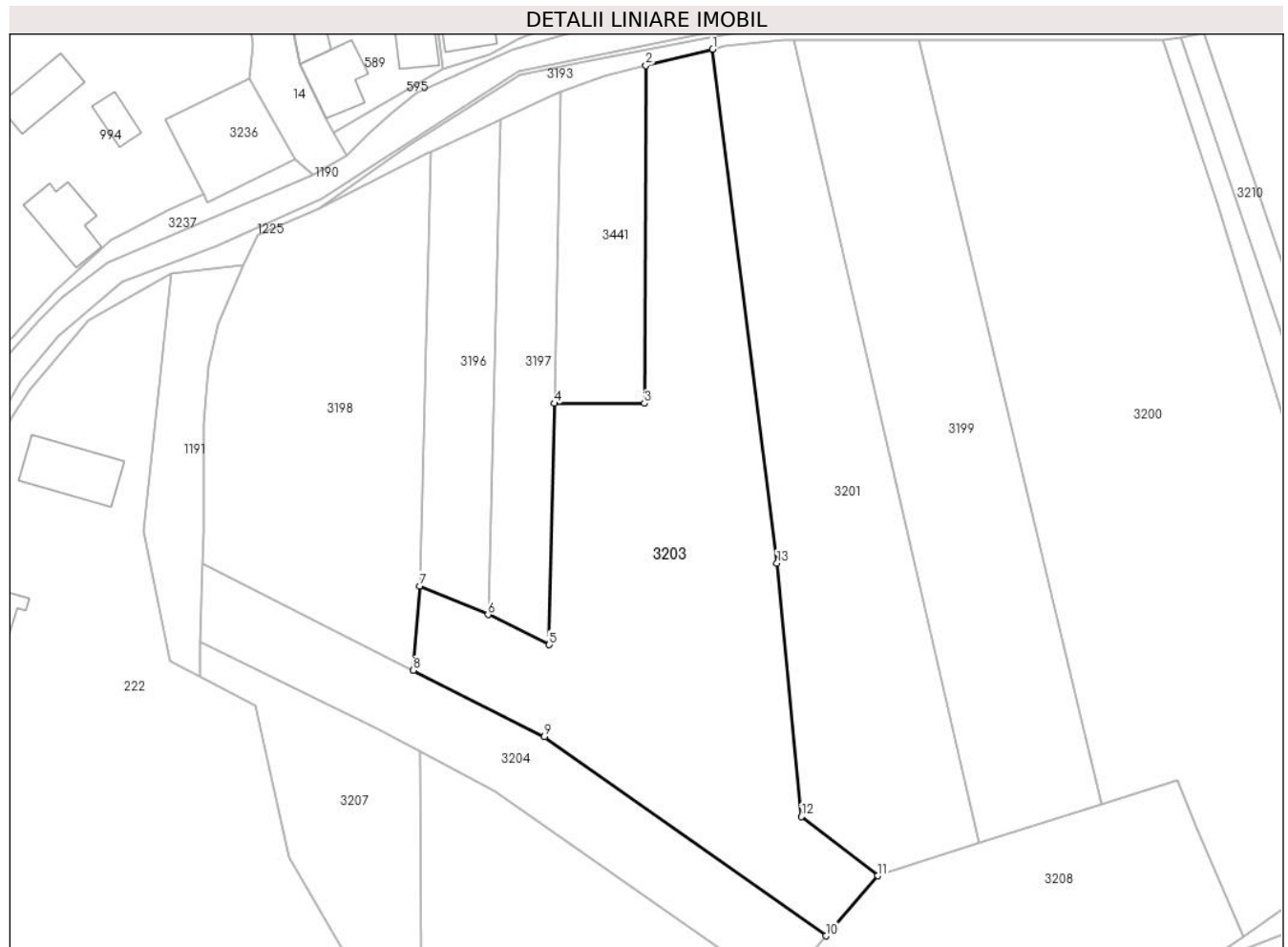
**C. Partea III. SARCINI .**

Inscrieri privind dezmembramintele dreptului de proprietate, drepturi reale de garanție și sarcini	Referințe
NU SUNT	

**Teren**

Nr cadastral	Suprafața (mp)*	Observații / Referințe
64153	4.132	

\* Suprafața este determinată în planul de proiecție Stereo 70.



**Date referitoare la teren**

Crt	Categorie folosință	Intravilan	Suprafața (mp)	Tarla	Parcelă	Nr. topo	Observații / Referințe
1	faneata	NU	4.132	150	-	-	

**Lungime Segmente**

1) Valorile lungimilor segmentelor sunt obținute din proiecție în plan.

Punct început	X / Y	Punct sfârșit	X / Y	Lungime segment (** (m)
1	327.632,679 446.505,762	2	327.621,477 446.503,045	11.527
2	327.621,477 446.503,045	3	327.621,194 446.446,368	56.678
3	327.621,194 446.446,368	4	327.606,103 446.446,365	15.091
4	327.606,103 446.446,365	5	327.605,223 446.405,876	40.499
5	327.605,223 446.405,876	6	327.594,959 446.410,906	11.43

Punct început	X / Y	Punct sfârşit	X / Y	Lungime segment (** (m)
6	327.594,959 446.410,906	7	327.583,478 446.415,743	12.458
7	327.583,478 446.415,743	8	327.582,427 446.401,581	14.201
8	327.582,427 446.401,581	9	327.604,422 446.390,445	24.653
9	327.604,422 446.390,445	10	327.651,698 446.357,023	57.897
10	327.651,698 446.357,023	11	327.660,356 446.367,119	13.3
11	327.660,356 446.367,119	12	327.647,581 446.377,021	16.163
12	327.647,581 446.377,021	13	327.643,469 446.419,567	42.744
13	327.643,469 446.419,567	1	327.632,679 446.505,762	86.868

\*\* Lungimile segmentelor sunt determinate în planul de proiecție Stereo 70 și sunt rotunjite la 1 milimetru.

\*\*\* Distanța dintre puncte este formată din segmente cumulate ce sunt mai mici decât valoarea 1 milimetru.



**DATE DESPRE IMOBILUL NR. 3204**

Oficiul de Cadastru și Publicitate Imobiliară HUNEDOARA  
Biroul de Cadastru și Publicitate Imobiliară Hateg

**A. Partea I. Descrierea imobilului**

TEREN Extravilan

Adresa: Jud. Hunedoara

Nr. Crt	Nr cadastral Nr. topografic	Suprafața* (mp)	Observații / Referințe
A1		1.400	Sector cadastral:71 Teren neimpregmuit;

**B. Partea II. Proprietari și acte**

Inscrieri privitoare la dreptul de proprietate și alte drepturi reale		Referințe
<b>1 / 29/01/2024</b>		
Act Administrativ nr. 41410/18, din 10/04/1997 emis de CJPSDPAT HUNEDOARA;		
B1	Intabulare, drept de PROPRIETATE, dobandit prin Reconstituire, cota actuala 1/1 1) TOTEȘTEAN MARIOARA	A1

**C. Partea III. SARCINI .**

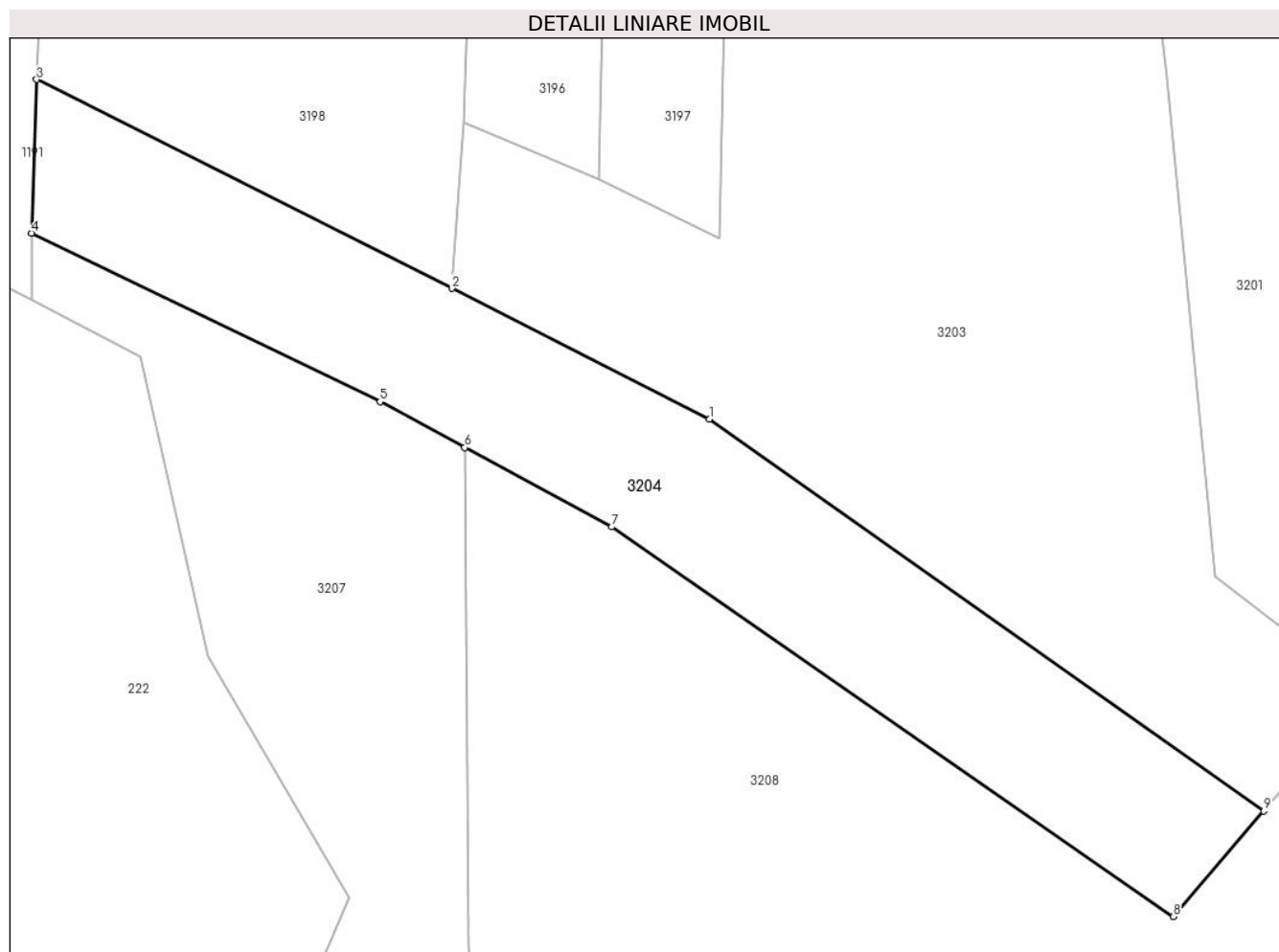
Inscrieri privind dezmembramintele dreptului de proprietate, drepturi reale de garanție și sarcini	Referințe
NU SUNT	

## Anexa Nr. 1 La Partea I

## Teren

Nr cadastral	Suprafața (mp)*	Observații / Referințe
	1.400	

\* Suprafața este determinată în planul de proiecție Stereo 70.



## Date referitoare la teren

Crt	Categorie folosință	Intravilan	Suprafața (mp)	Tarla	Parcelă	Nr. topo	Observații / Referințe
1	faneata	NU	1.400	150	1547/9	-	

## Lungime Segmente

1) Valorile lungimilor segmentelor sunt obținute din proiecție în plan.

Punct început	X / Y	Punct sfârșit	X / Y	Lungime segment (** (m)
1	327.604,422 446.390,445	2	327.582,427 446.401,581	24.653
2	327.582,427 446.401,581	3	327.546,997 446.419,393	39.655
3	327.546,997 446.419,393	4	327.546,572 446.406,297	13.103
4	327.546,572 446.406,297	5	327.576,292 446.391,909	33.02
5	327.576,292 446.391,909	6	327.583,537 446.388,009	8.228



Punct început	X / Y	Punct sfârşit	X / Y	Lungime segment (** (m)
6	327.583,537 446.388,009	7	327.596,093 446.381,249	14.26
7	327.596,093 446.381,249	8	327.643,974 446.348,017	58.283
8	327.643,974 446.348,017	9	327.651,698 446.357,023	11.865
9	327.651,698 446.357,023	1	327.604,422 446.390,445	57.897

\*\* Lungimile segmentelor sunt determinate în planul de proiecție Stereo 70 și sunt rotunjite la 1 milimetru.

\*\*\* Distanța dintre puncte este formată din segmente cumulate ce sunt mai mici decât valoarea 1 milimetru.



**DATE DESPRE IMOBILUL NR. 3205**

Oficiul de Cadastru și Publicitate Imobiliară HUNEDOARA  
Biroul de Cadastru și Publicitate Imobiliară Hateg

**A. Partea I. Descrierea imobilului**

TEREN Extravilan

Adresa: Jud. Hunedoara

Nr. Crt	Nr cadastral Nr. topografic	Suprafața* (mp)	Observații / Referințe
A1	64024	2.800	Sector cadastral:71 Teren neimprejmuit;

**B. Partea II. Proprietari și acte**

Inscrieri privitoare la dreptul de proprietate și alte drepturi reale		Referințe
<b>648 / 12/01/2022</b>		
Act Notarial nr. 6, din 11/01/2022 emis de Vasii MIHAELA-CAMELIA;		
B1	Intabulare, drept de PROPRIETATE, dobandit prin Succesiune, cota actuala 1/1, cota initiala 1/1 1) MARTON DORINA-MIOARA	A1

**C. Partea III. SARCINI .**

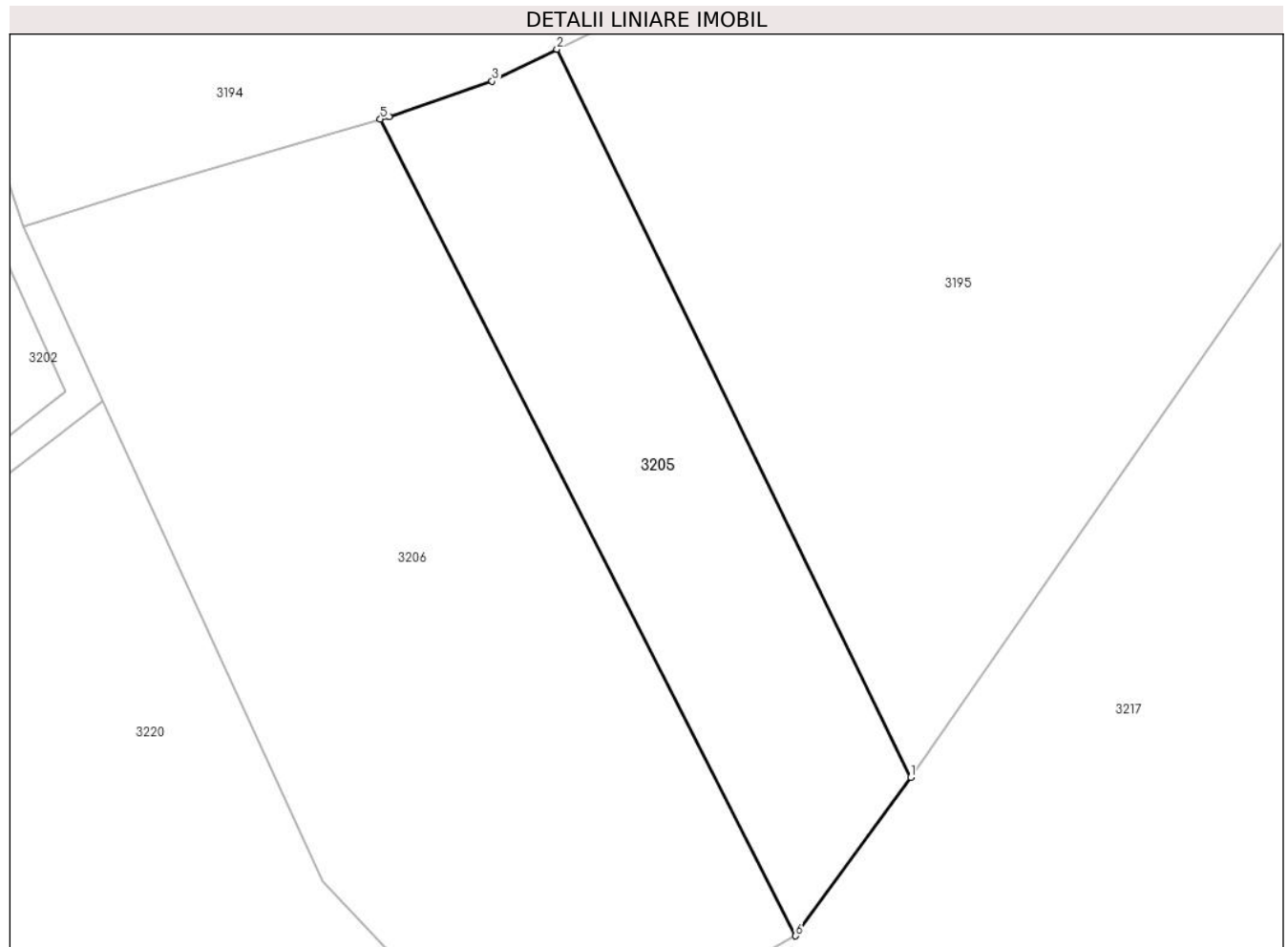
Inscrieri privind dezmembramintele dreptului de proprietate, drepturi reale de garanție și sarcini	Referințe
NU SUNT	

## Anexa Nr. 1 La Partea I

## Teren

Nr cadastral	Suprafața (mp)*	Observații / Referințe
64024	2.800	

\* Suprafața este determinată în planul de proiecție Stereo 70.



## Date referitoare la teren

Crt	Categorie folosință	Intra vilan	Suprafața (mp)	Tarla	Parcelă	Nr. topo	Observații / Referințe
1	faneata	NU	2.800	149	1542/3	-	

## Lungime Segmente

1) Valorile lungimilor segmentelor sunt obținute din proiecție în plan.

Punct început	X / Y	Punct sfârșit	X / Y	Lungime segment (** (m)
1	327.870,852 446.326,524	2	327.823,438 446.424,006	108.401
2	327.823,438 446.424,006	3	327.814,758 446.419,74	9.672
3	327.814,758 446.419,74	4	327.800,957 446.414,999	14.593
4	327.800,957 446.414,999	5	327.799,76 446.414,647	1.248
5	327.799,76 446.414,647	6	327.855,435 446.305,282	122.721

Punct început	X / Y	Punct sfârşit	X / Y	Lungime segment (** (m)
6	327.855,435 446.305,282	1	327.870,852 446.326,524	26.247

\*\* Lungimile segmentelor sunt determinate în planul de proiecţie Stereo 70 şi sunt rotunjite la 1 milimetru.

\*\*\* Distanţa dintre puncte este formată din segmente cumulate ce sunt mai mici decât valoarea 1 milimetru.



**DATE DESPRE IMOBILUL NR. 3206**

Oficiul de Cadastru și Publicitate Imobiliară HUNEDOARA  
Biroul de Cadastru și Publicitate Imobiliară Hateg

**A. Partea I. Descrierea imobilului**

TEREN Extravilan

Adresa: Jud. Hunedoara

Nr. Crt	Nr cadastral Nr. topografic	Suprafața* (mp)	Observații / Referințe
A1	60815	6.300	Sector cadastral:71 Teren neimprejmut;

**B. Partea II. Proprietari și acte**

Inscrieri privitoare la dreptul de proprietate și alte drepturi reale		Referințe
<b>5273 / 04/03/2016</b>		
Act Notarial nr. 102, din 06/08/2015 emis de N.P. Vasiu Mihaela-Camelia;		
B1	Intabulare, drept de PROPRIETATE, dobandit prin Succesiune, cota actuala 1/2, cota initiala 1/2 1) <b>NICODIM MARIA</b>	A1
B2	Intabulare, drept de PROPRIETATE, dobandit prin Succesiune, cota actuala 1/2, cota initiala 1/2 1) <b>BANATAN DORINA</b>	A1

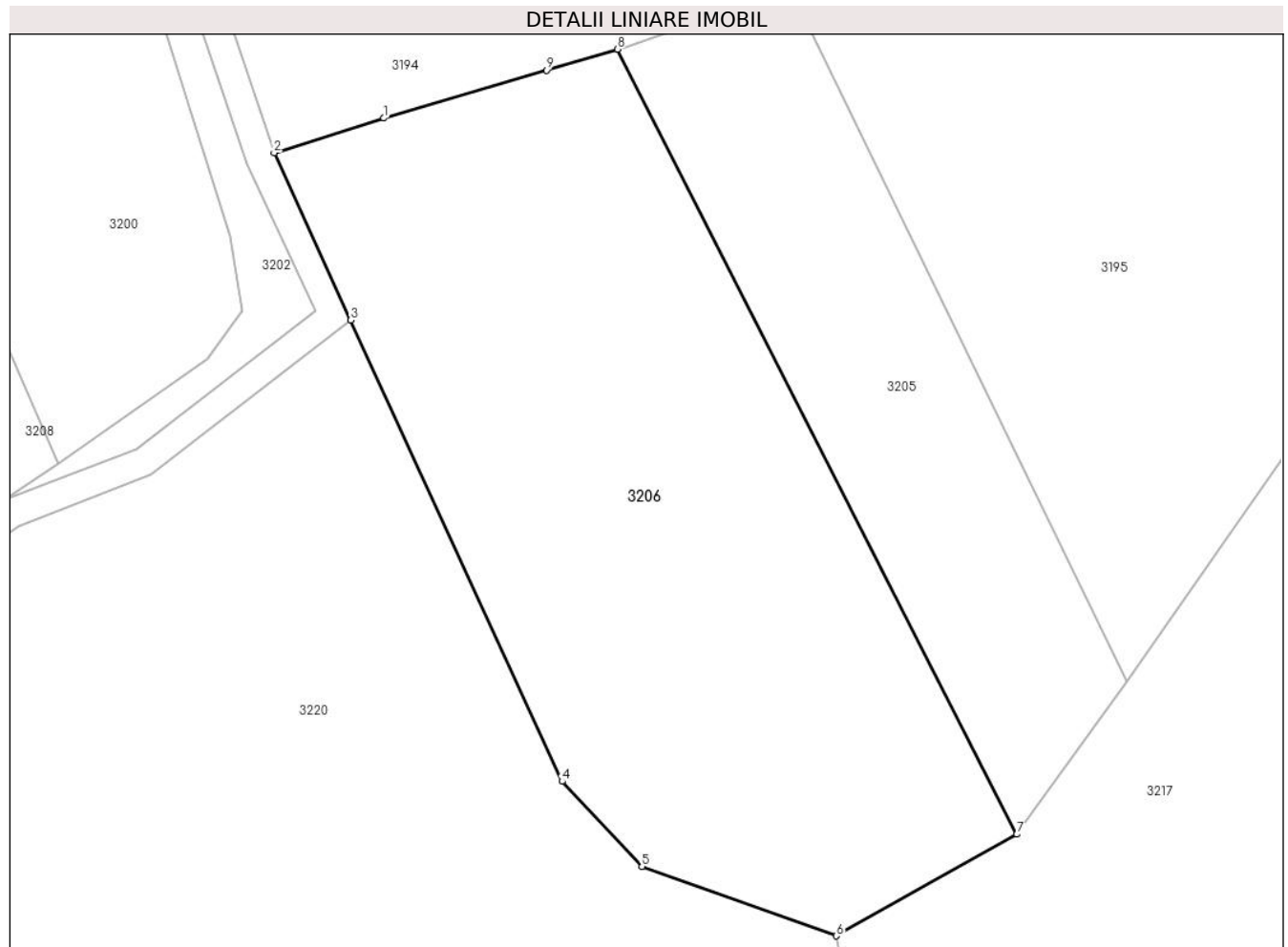
**C. Partea III. SARCINI .**

Inscrieri privind dezmembramintele dreptului de proprietate, drepturi reale de garanție și sarcini	Referințe
NU SUNT	

**Teren**

Nr cadastral	Suprafața (mp)*	Observații / Referințe
60815	6.300	

\* Suprafața este determinată în planul de proiecție Stereo 70.



**Date referitoare la teren**

Crt	Categorie folosință	Intra vilan	Suprafața (mp)	Tarla	Parcelă	Nr. topo	Observații / Referințe
1	faneata	NU	6.300	149	1542/2	-	

**Lungime Segmente**

1) Valorile lungimilor segmentelor sunt obținute din proiecție în plan.

Punct început	X / Y	Punct sfârșit	X / Y	Lungime segment (** (m)
1	327.767,195 446.405,056	2	327.751,897 446.400,214	16.046
2	327.751,897 446.400,214	3	327.762,583 446.376,911	25.636
3	327.762,583 446.376,911	4	327.792,049 446.312,656	70.689
4	327.792,049 446.312,656	5	327.803,164 446.300,778	16.267
5	327.803,164 446.300,778	6	327.830,274 446.291,134	28.774



Punct început	X / Y	Punct sfârşit	X / Y	Lungime segment (** (m)
6	327.830,274 446.291,134	7	327.855,435 446.305,282	28.866
7	327.855,435 446.305,282	8	327.799,76 446.414,647	122.721
8	327.799,76 446.414,647	9	327.789,868 446.411,734	10.312
9	327.789,868 446.411,734	1	327.767,195 446.405,056	23.636

\*\* Lungimile segmentelor sunt determinate în planul de proiecție Stereo 70 și sunt rotunjite la 1 milimetru.

\*\*\* Distanța dintre puncte este formată din segmente cumulate ce sunt mai mici decât valoarea 1 milimetru.



**DATE DESPRE IMOBILUL NR. 3207**

Oficiul de Cadastru și Publicitate Imobiliară HUNEDOARA  
Biroul de Cadastru și Publicitate Imobiliară Hateg

**A. Partea I. Descrierea imobilului**

TEREN Extravilan

Adresa: Jud. Hunedoara

Nr. Crt	Nr cadastral Nr. topografic	Suprafața* (mp)	Observații / Referințe
A1		2.359	Sector cadastral:71 Teren neimprejmut;

**B. Partea II. Proprietari și acte**

Inscrieri privitoare la dreptul de proprietate și alte drepturi reale		Referințe
<b>1 / 29/01/2024</b>		
Act Normativ nr. 7, din 13/03/1996 emis de Parlamentul României;		
B1	Inscrierea posesiei, drept de PROPRIETATE, dobandit prin Lege, cota actuala 1/1 1) NEIDENTIFICAT NEIDENTIFICAT	A1
/		
Act Normativ nr. 7, din 13/03/1996 emis de Parlamentul Romaniei (art.13, alin14);		
B2	Proprietar neidentificat, rezerva comisiei locale de fond funciar	A1

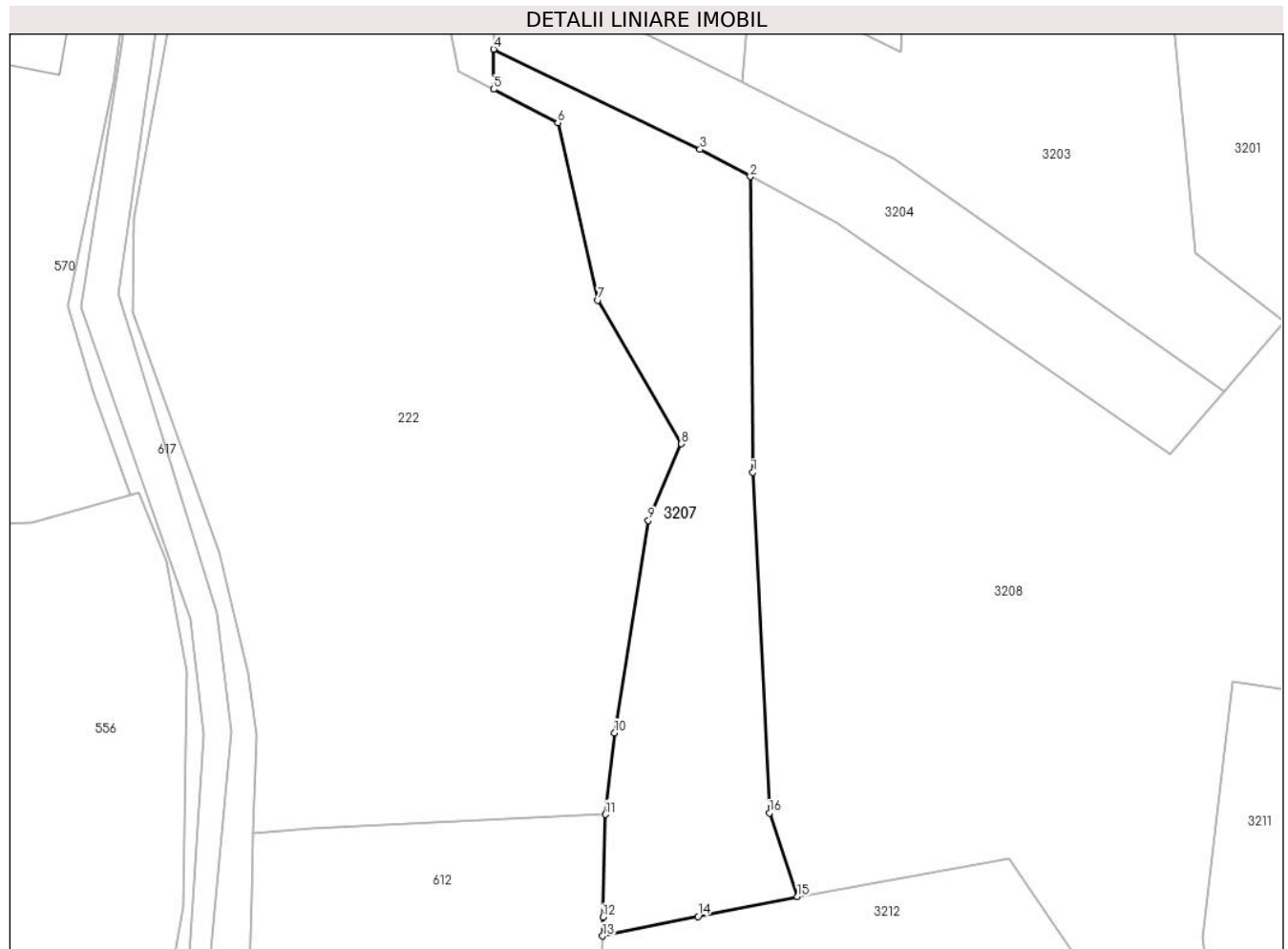
**C. Partea III. SARCINI .**

Inscrieri privind dezmembramintele dreptului de proprietate, drepturi reale de garanție și sarcini	Referințe
NU SUNT	

**Teren**

Nr cadastral	Suprafața (mp)*	Observații / Referințe
	2.359	

\* Suprafața este determinată în planul de proiecție Stereo 70.



**Date referitoare la teren**

Crt	Categorie folosință	Intra vilan	Suprafața (mp)	Tarla	Parcelă	Nr. topo	Observații / Referințe
1	faneata	NU	2.359	-	-	-	Împădurită

**Lungime Segmente**

1) Valorile lungimilor segmentelor sunt obținute din proiecție în plan.

Punct început	X / Y	Punct sfârșit	X / Y	Lungime segment (** (m)
1	327.583,885 446.345,479	2	327.583,537 446.388,009	42.531
2	327.583,537 446.388,009	3	327.576,292 446.391,909	8.228
3	327.576,292 446.391,909	4	327.546,572 446.406,297	33.02
4	327.546,572 446.406,297	5	327.546,567 446.400,549	5.748
5	327.546,567 446.400,549	6	327.555,819 446.395,734	10.43

Punct început	X / Y	Punct sfârşit	X / Y	Lungime segment (** (m)
6	327.555,819 446.395,734	7	327.561,608 446.370,242	26.141
7	327.561,608 446.370,242	8	327.573,619 446.349,594	23.887
8	327.573,619 446.349,594	9	327.568,862 446.338,559	12.017
9	327.568,862 446.338,559	10	327.563,988 446.308,023	30.923
10	327.563,988 446.308,023	11	327.562,693 446.296,283	11.811
11	327.562,693 446.296,283	12	327.562,343 446.281,524	14.763
12	327.562,343 446.281,524	13	327.562,279 446.278,82	2.705
13	327.562,279 446.278,82	14	327.575,988 446.281,639	13.996
14	327.575,988 446.281,639	15	327.590,319 446.284,473	14.609
15	327.590,319 446.284,473	16	327.586,288 446.296,49	12.675
16	327.586,288 446.296,49	1	327.583,885 446.345,479	49.048

\*\* Lungimile segmentelor sunt determinate în planul de proiecție Stereo 70 și sunt rotunjite la 1 milimetru.

\*\*\* Distanța dintre puncte este formată din segmente cumulate ce sunt mai mici decât valoarea 1 milimetru.



**DATE DESPRE IMOBILUL NR. 3208**

Oficiul de Cadastru și Publicitate Imobiliară HUNEDOARA  
Biroul de Cadastru și Publicitate Imobiliară Hateg

**A. Partea I. Descrierea imobilului**

TEREN Extravilan

Adresa: Jud. Hunedoara

Nr. Crt	Nr cadastral Nr. topografic	Suprafața* (mp)	Observații / Referințe
A1		9.700	Sector cadastral:71 Teren neimpregmuit;

**B. Partea II. Proprietari și acte**

Inscrieri privitoare la dreptul de proprietate și alte drepturi reale		Referințe
<b>1 / 29/01/2024</b>		
Act Administrativ nr. 41410/82, din 07/10/1997 emis de CJSPDAT HUNEDOARA;		
B1	Intabulare, drept de PROPRIETATE, dobandit prin Reconstituire, cota actuala 1/1 1) ȘIMON DAMASCHIN	A1

**C. Partea III. SARCINI .**

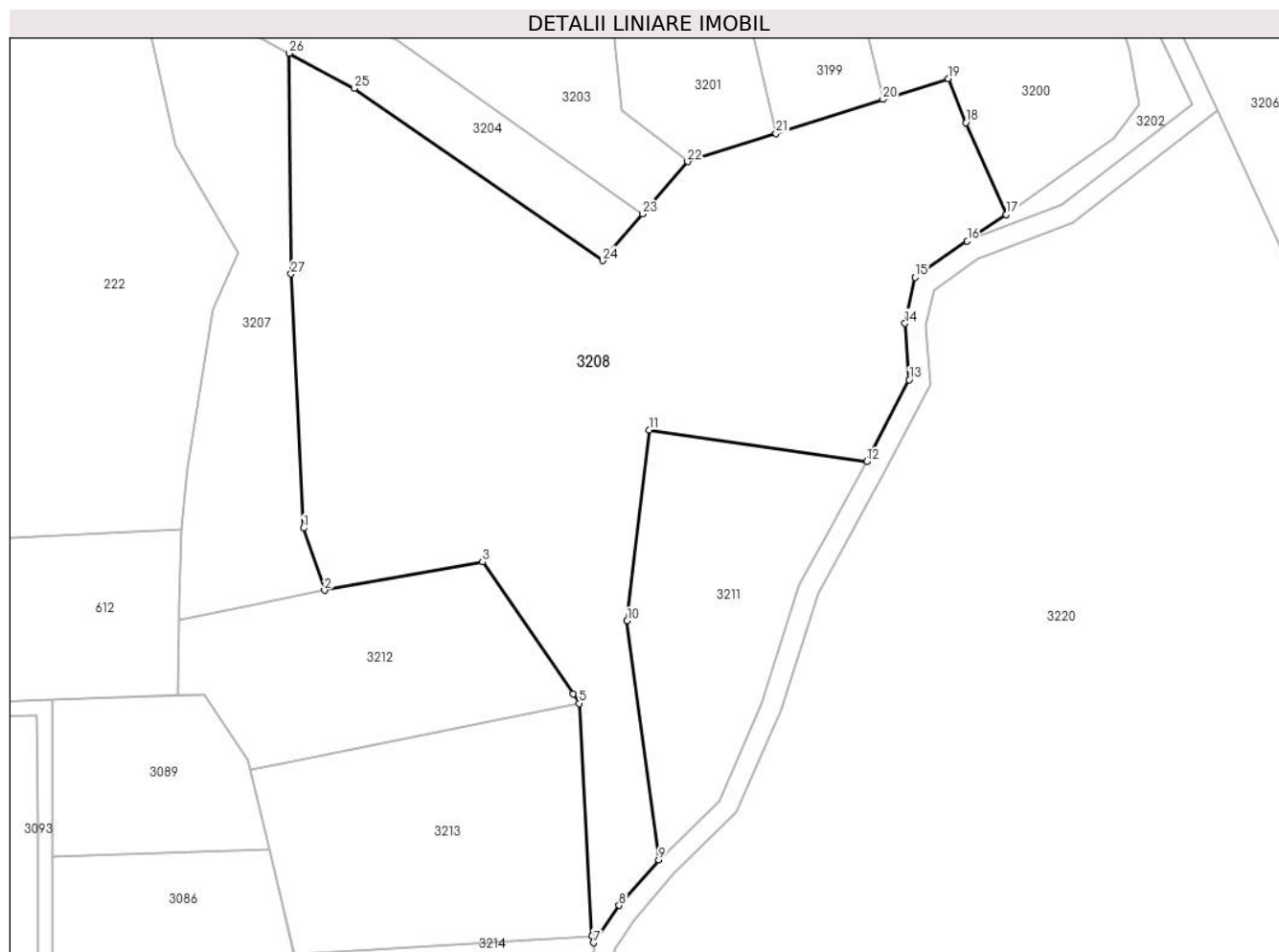
Inscrieri privind dezmembramintele dreptului de proprietate, drepturi reale de garanție și sarcini	Referințe
NU SUNT	

## Anexa Nr. 1 La Partea I

## Teren

Nr cadastral	Suprafața (mp)*	Observații / Referințe
	9.700	

\* Suprafața este determinată în planul de proiecție Stereo 70.



## Date referitoare la teren

Crt	Categorie folosință	Intravilan	Suprafața (mp)	Tarla	Parcelă	Nr. topo	Observații / Referințe
1	faneata	NU	9.700	150	1547/10	-	

## Lungime Segmente

1) Valorile lungimilor segmentelor sunt obținute din proiecție în plan.

Punct început	X / Y	Punct sfârșit	X / Y	Lungime segment (** (m)
1	327.586,288 446.296,49	2	327.590,319 446.284,473	12.675
3	327.620,832 446.289,947	4	327.638,241 446.264,501	30.831
5	327.639,454 446.262,675	6	327.641,93 446.217,813	44.93
7	327.642,241 446.216,544	8	327.647,128 446.223,743	8.701
9	327.654,755 446.232,553	10	327.648,674 446.278,579	46.426

Punct început	X / Y	Punct sfârșit	X / Y	Lungime segment (** (m)
2	327.590,319 446.284,473	3	327.620,832 446.289,947	31.0
4	327.638,241 446.264,501	5	327.639,454 446.262,675	2.192
6	327.641,93 446.217,813	7	327.642,241 446.216,544	1.307
8	327.647,128 446.223,743	9	327.654,755 446.232,553	11.653
10	327.648,674 446.278,579	11	327.652,967 446.315,365	37.036



Punct început	X / Y	Punct sfârșit	X / Y	Lungime segment (** (m)
11	327.652,967 446.315,365	12	327.694,896 446.309,284	42.368
13	327.703,089 446.325,061	14	327.702,301 446.335,936	10.904
15	327.704,242 446.344,795	16	327.714,287 446.351,807	12.25
17	327.721,776 446.356,904	18	327.714,045 446.374,627	19.336
19	327.710,62 446.383,089	20	327.698,034 446.379,09	13.206
21	327.677,422 446.372,541	22	327.660,356 446.367,119	17.907
23	327.651,698 446.357,023	24	327.643,974 446.348,017	11.865
25	327.596,093 446.381,249	26	327.583,537 446.388,009	14.26
27	327.583,885 446.345,479	1	327.586,288 446.296,49	49.048

Punct început	X / Y	Punct sfârșit	X / Y	Lungime segment (** (m)
12	327.694,896 446.309,284	13	327.703,089 446.325,061	17.777
14	327.702,301 446.335,936	15	327.704,242 446.344,795	9.069
16	327.714,287 446.351,807	17	327.721,776 446.356,904	9.059
18	327.714,045 446.374,627	19	327.710,62 446.383,089	9.129
20	327.698,034 446.379,09	21	327.677,422 446.372,541	21.627
22	327.660,356 446.367,119	23	327.651,698 446.357,023	13.3
24	327.643,974 446.348,017	25	327.596,093 446.381,249	58.283
26	327.583,537 446.388,009	27	327.583,885 446.345,479	42.531

\*\* Lungimile segmentelor sunt determinate în planul de proiecție Stereo 70 și sunt rotunjite la 1 milimetru.

\*\*\* Distanța dintre puncte este formată din segmente cumulate ce sunt mai mici decât valoarea 1 milimetru.



**DATE DESPRE IMOBILUL NR. 3209**

Oficiul de Cadastru și Publicitate Imobiliară HUNEDOARA  
Biroul de Cadastru și Publicitate Imobiliară Hateg

**A. Partea I. Descrierea imobilului**

TEREN Extravilan

Adresa: Jud. Hunedoara

Nr. Crt	Nr cadastral Nr. topografic	Suprafața* (mp)	Observații / Referințe
A1		2.691	Sector cadastral:71 Teren neimprejmuit;

**B. Partea II. Proprietari și acte**

Inscrieri privitoare la dreptul de proprietate și alte drepturi reale		Referințe
<b>1 / 29/01/2024</b>		
Act Normativ nr. 7, din 13/03/1996 emis de Parlamentul României;		
B1	Inscrierea posesiei, drept de PROPRIETATE, dobândit prin Lege, cota actuala 1/1 1) NEIDENTIFICAT NEIDENTIFICAT	A1
/		
Act Normativ nr. 7, din 13/03/1996 emis de Parlamentul Romaniei (Art.13, alin 15);		
B2	Se notează mențiunea de proprietar neidentificat	A1

**C. Partea III. SARCINI .**

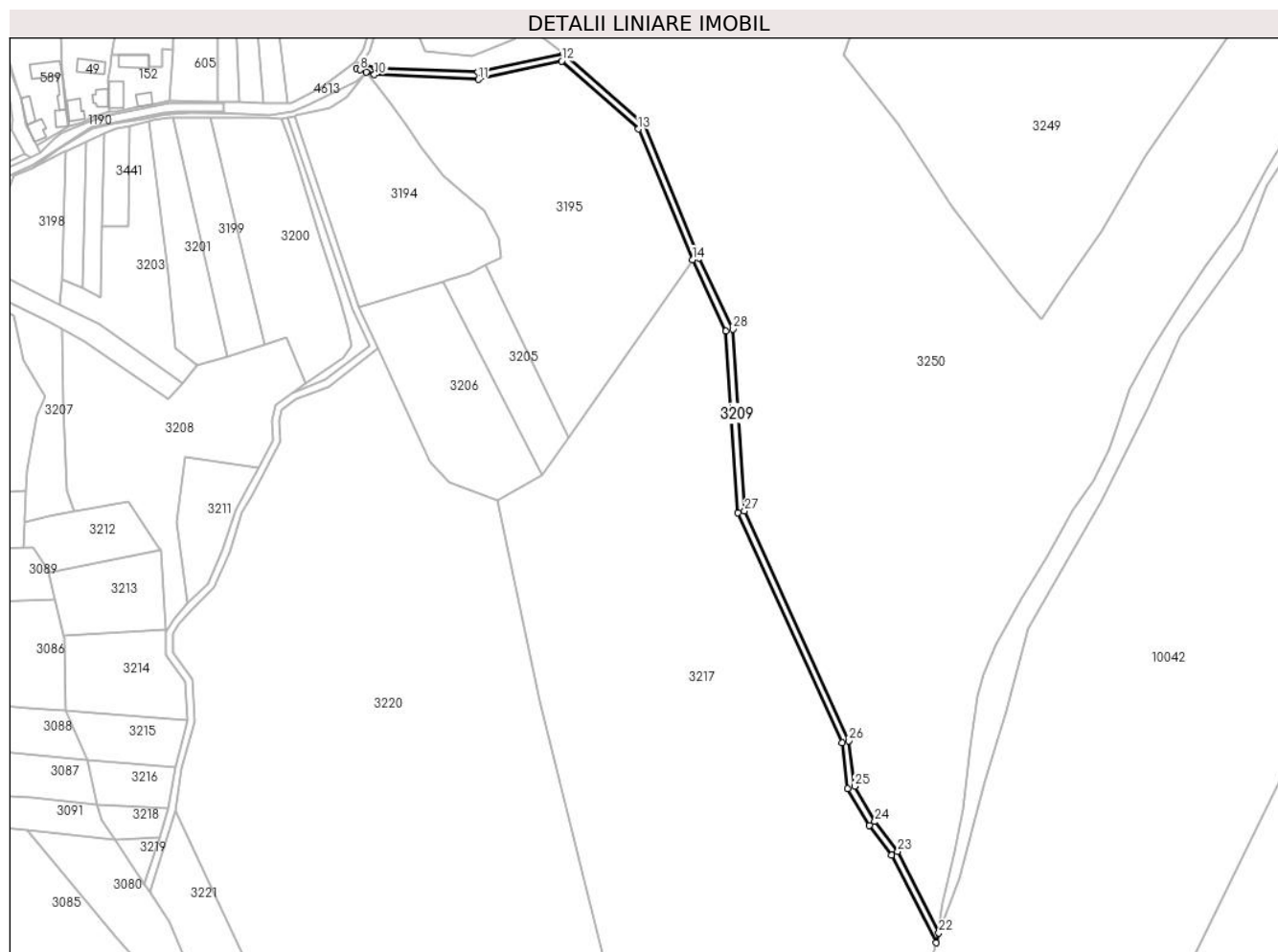
Inscrieri privind dezmembramintele dreptului de proprietate, drepturi reale de garanție și sarcini	Referințe
NU SUNT	

## Anexa Nr. 1 La Partea I

## Teren

Nr cadastral	Suprafața (mp)*	Observații / Referințe
	2.691	

\* Suprafața este determinată în planul de proiecție Stereo 70.



## Date referitoare la teren

Crt	Categorie folosință	Intravilan	Suprafața (mp)	Tarla	Parcelă	Nr. topo	Observații / Referințe
1	drum	NU	2.691	-	-	-	

## Lungime Segmente

1) Valorile lungimilor segmentelor sunt obținute din proiecție în plan.

Punct început	X / Y	Punct sfârșit	X / Y	Lungime segment (** (m)
1	327.944,681 446.428,249	2	327.913,559 446.503,543	81.472
3	327.867,826 446.544,097	4	327.819,107 446.533,28	49.905
5	327.761,146 446.535,961	6	327.753,222 446.538,279	8.256
7	327.750,317 446.535,481	8	327.752,356 446.534,705	2.182
9	327.755,935 446.533,318	10	327.760,483 446.531,988	4.738

Punct început	X / Y	Punct sfârșit	X / Y	Lungime segment (** (m)
2	327.913,559 446.503,543	3	327.867,826 446.544,097	61.124
4	327.819,107 446.533,28	5	327.761,146 446.535,961	58.023
6	327.753,222 446.538,279	7	327.750,317 446.535,481	4.033
8	327.752,356 446.534,705	9	327.755,935 446.533,318	3.838
10	327.760,483 446.531,988	11	327.819,454 446.529,26	59.034

Punct început	X / Y	Punct sfârşit	X / Y	Lungime segment (** (m)
11	327.819,454 446.529,26	12	327.866,699 446.539,75	48.396
13	327.910,215 446.501,163	14	327.940,738 446.427,234	79.982
15	327.959,743 446.386,826	16	327.966,41 446.283,923	103.119
17	328.025,403 446.153,647	18	328.028,777 446.127,658	26.207
19	328.040,815 446.106,754	20	328.053,705 446.089,959	21.171
21	328.078,749 446.040,346	22	328.080,38 446.045,992	5.877
23	328.057,107 446.092,097	24	328.044,149 446.108,979	21.282
25	328.032,641 446.128,964	26	328.029,293 446.154,754	26.006
27	327.970,354 446.284,909	28	327.963,686 446.387,842	103.149

Punct început	X / Y	Punct sfârşit	X / Y	Lungime segment (** (m)
12	327.866,699 446.539,75	13	327.910,215 446.501,163	58.16
14	327.940,738 446.427,234	15	327.959,743 446.386,826	44.654
16	327.966,41 446.283,923	17	328.025,403 446.153,647	143.011
18	328.028,777 446.127,658	19	328.040,815 446.106,754	24.122
20	328.053,705 446.089,959	21	328.078,749 446.040,346	55.576
22	328.080,38 446.045,992	23	328.057,107 446.092,097	51.646
24	328.044,149 446.108,979	25	328.032,641 446.128,964	23.062
26	328.029,293 446.154,754	27	327.970,354 446.284,909	142.878
28	327.963,686 446.387,842	1	327.944,681 446.428,249	44.653

\*\* Lungimile segmentelor sunt determinate în planul de proiecție Stereo 70 și sunt rotunjite la 1 milimetru.

\*\*\* Distanța dintre puncte este formată din segmente cumulate ce sunt mai mici decât valoarea 1 milimetru.



**DATE DESPRE IMOBILUL NR. 3210**

Oficiul de Cadastru și Publicitate Imobiliară HUNEDOARA  
Biroul de Cadastru și Publicitate Imobiliară Hateg

**A. Partea I. Descrierea imobilului**

TEREN Extravilan

Adresa: Jud. Hunedoara

Nr. Crt	Nr cadastral Nr. topografic	Suprafața* (mp)	Observații / Referințe
A1		1.996	Sector cadastral:71 Teren neimprejmuit;

**B. Partea II. Proprietari și acte**

Inscrieri privitoare la dreptul de proprietate și alte drepturi reale		Referințe
/		
Act Normativ nr. 7, din 13/03/1996 emis de Parlamentul României;		
B1	Inscrierea posesiei, drept de PROPRIETATE, dobândit prin Lege, cota actuala 1/1 1) NEIDENTIFICAT NEIDENTIFICAT	A1
Act Normativ nr. 7, din 13/03/1996 emis de Parlamentul Romaniei (Art.13, alin 15);		
B2	Se notează mențiunea de proprietar neidentificat	A1

**C. Partea III. SARCINI .**

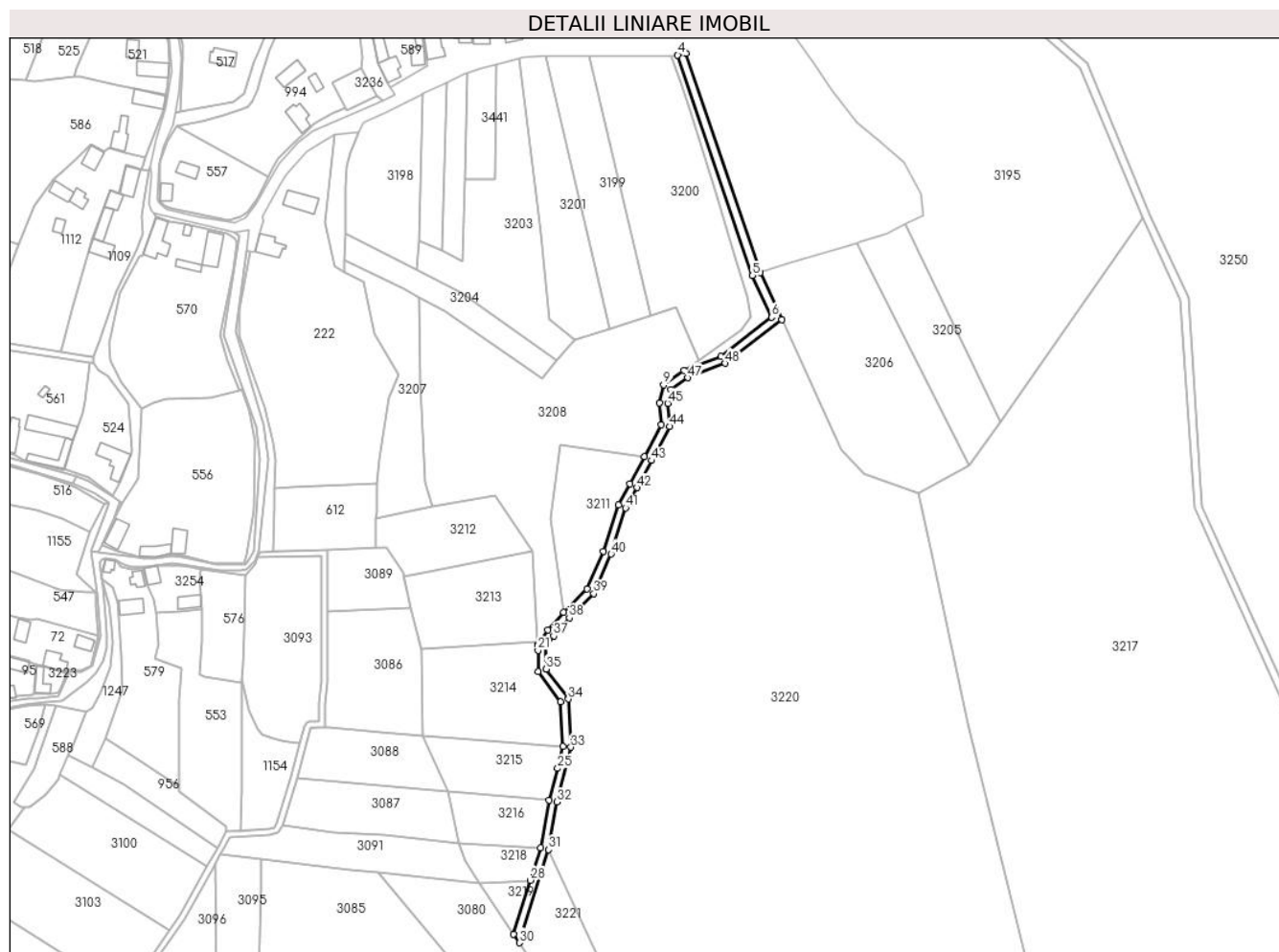
Inscrieri privind dezmembramintele dreptului de proprietate, drepturi reale de garanție și sarcini	Referințe
NU SUNT	

## Anexa Nr. 1 La Partea I

## Teren

Nr cadastral	Suprafaţa (mp)*	Observaţii / Referinţe
	1.996	

\* Suprafaţa este determinată în planul de proiecţie Stereo 70.



## Date referitoare la teren

Crt	Categorie folosinţă	Intravilan	Suprafaţa (mp)	Tarla	Parcelă	Nr. topo	Observaţii / Referinţe
1	drum	NU	1.996	-	-	-	

## Lungime Segmente

1) Valorile lungimilor segmentelor sunt obţinute din proiecţie în plan.

Punct început	X / Y	Punct sfârşit	X / Y	Lungime segment
1	327.762,583 446.376,911	2	327.751,897 446.400,214	25.636
4	327.711,259 446.507,622	5	327.748,175 446.398,734	114.976
7	327.732,643 446.358,91	8	327.714,287 446.351,807	19.682
10	327.702,301 446.335,936	11	327.703,089 446.325,061	10.904
13	327.687,66 446.295,946	14	327.681,872 446.285,594	11.86
16	327.666,435 446.243,971	17	327.654,755 446.232,553	16.334
2	327.751,897 446.400,214	3	327.715,192 446.508,478	114.317
5	327.748,175 446.398,734	6	327.757,62 446.378,138	22.658
8	327.714,287 446.351,807	9	327.704,242 446.344,795	12.25
11	327.703,089 446.325,061	12	327.694,896 446.309,284	17.777
14	327.681,872 446.285,594	15	327.674,636 446.262,613	24.093
17	327.654,755 446.232,553	18	327.647,128 446.223,743	11.653
3	327.715,192 446.508,478	4	327.711,259 446.507,622	4.025
6	327.757,62 446.378,138	7	327.732,643 446.358,91	31.521
9	327.704,242 446.344,795	10	327.702,301 446.335,936	9.069
12	327.694,896 446.309,284	13	327.687,66 446.295,946	15.174
15	327.674,636 446.262,613	16	327.666,435 446.243,971	20.366
18	327.647,128 446.223,743	19	327.642,241 446.216,544	8.701



Punct început	X / Y	Punct sfârșit	X / Y	Lungime segment	Punct început	X / Y	Punct sfârșit	X / Y	Lungime segment	Punct început	X / Y	Punct sfârșit	X / Y	Lungime segment
19	327.642,241 446.216,544	20	327.642,241 446.216,366	0.178	20	327.642,241 446.216,366	21	327.642,241 446.213,726	2.64	21	327.642,241 446.213,726	22	327.642,241 446.203,176	10.55
22	327.642,241 446.203,176	23	327.653,302 446.188,265	18.56 6	23	327.653,302 446.188,265	24	327.654,47 446.166,277	22.01 9	24	327.654,47 446.166,277	25	327.651,953 446.155,42	11.14 5
25	327.651,953 446.155,42	26	327.647,572 446.139,669	16.34 9	26	327.647,572 446.139,669	27	327.643,561 446.116,287	23.72 4	27	327.643,561 446.116,287	28	327.638,536 446.100,222	16.83 3
28	327.638,536 446.100,222	29	327.630,22 446.073,639	27.85 3	29	327.630,22 446.073,639	30	327.633,065 446.069,336	5.158	30	327.633,065 446.069,336	31	327.647,458 446.115,348	48.21 1
31	327.647,458 446.115,348	32	327.651,486 446.138,828	23.82 3	32	327.651,486 446.138,828	33	327.658,497 446.165,872	27.93 8	33	327.658,497 446.165,872	34	327.657,232 446.189,68	23.84 2
34	327.657,232 446.189,68	35	327.646,241 446.204,498	18.44 9	35	327.646,241 446.204,498	36	327.646,241 446.215,315	10.81 7	36	327.646,241 446.215,315	37	327.649,952 446.220,781	6.607
37	327.649,952 446.220,781	38	327.657,671 446.229,809	11.87 8	38	327.657,671 446.229,809	39	327.669,785 446.241,652	16.94 1	39	327.669,785 446.241,652	40	327.678,386 446.261,203	21.35 9
40	327.678,386 446.261,203	41	327.685,564 446.284,0	23.9	41	327.685,564 446.284,0	42	327.691,163 446.294,016	11.47 5	42	327.691,163 446.294,016	43	327.698,429 446.307,409	15.23 7
43	327.698,429 446.307,409	44	327.707,16 446.324,221	18.94 4	44	327.707,16 446.324,221	45	327.706,333 446.335,646	11.45 5	45	327.706,333 446.335,646	46	327.707,815 446.342,411	6.925
46	327.707,815 446.342,411	47	327.716,181 446.348,251	10.20 3	47	327.716,181 446.348,251	48	327.734,625 446.355,388	19.77 7	48	327.734,625 446.355,388	1	327.762,583 446.376,911	35.28 3

\*\* Lungimile segmentelor sunt determinate în planul de proiecție Stereo 70 și sunt rotunjite la 1 milimetru.

\*\*\* Distanța dintre puncte este formată din segmente cumulate ce sunt mai mici decât valoarea 1 milimetru.



**DATE DESPRE IMOBILUL NR. 3211**

Oficiul de Cadastru și Publicitate Imobiliară HUNEDOARA  
Biroul de Cadastru și Publicitate Imobiliară Hateg

**A. Partea I. Descrierea imobilului**

TEREN Extravilan

Adresa: Jud. Hunedoara

Nr. Crt	Nr cadastral Nr. topografic	Suprafața* (mp)	Observații / Referințe
A1		2.100	Sector cadastral:71 Teren neimprejmuit;

**B. Partea II. Proprietari și acte**

Inscrieri privitoare la dreptul de proprietate și alte drepturi reale		Referințe
<b>1 / 29/01/2024</b>		
Act Administrativ nr. 24501/39, din 07/06/0200 emis de CJPSDPAT HUNEDOARA;		
B1	Intabulare, drept de PROPRIETATE, dobandit prin Reconstituire, cota actuala 1/1 1) MIHAILONI IOAN DEFUNCT:Da 2) MIHAILONI IOANA	A1

**C. Partea III. SARCINI .**

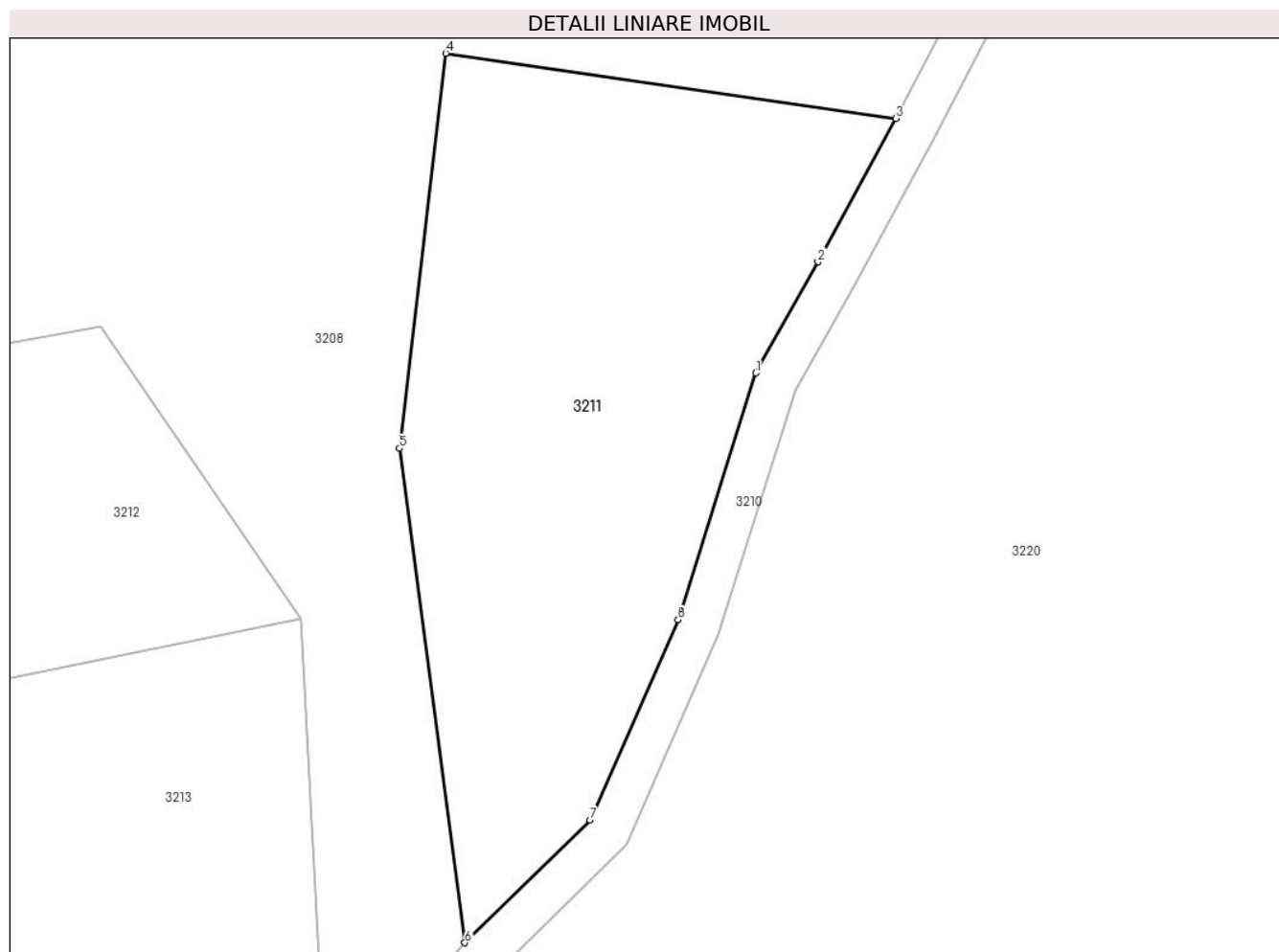
Inscrieri privind dezmembramintele dreptului de proprietate, drepturi reale de garanție și sarcini	Referințe
NU SUNT	

## Anexa Nr. 1 La Partea I

## Teren

Nr cadastral	Suprafața (mp)*	Observații / Referințe
	2.100	

\* Suprafața este determinată în planul de proiecție Stereo 70.



## Date referitoare la teren

Crt	Categorie folosință	Intravilan	Suprafața (mp)	Tarla	Parcelă	Nr. topo	Observații / Referințe
1	faneata	NU	2.100	150	1547/11	-	

## Lungime Segmente

1) Valorile lungimilor segmentelor sunt obținute din proiecție în plan.

Punct început	X / Y	Punct sfârșit	X / Y	Lungime segment (** (m)
1	327.681,872 446.285,594	2	327.687,66 446.295,946	11.86
2	327.687,66 446.295,946	3	327.694,896 446.309,284	15.174
3	327.694,896 446.309,284	4	327.652,967 446.315,365	42.368
4	327.652,967 446.315,365	5	327.648,674 446.278,579	37.036
5	327.648,674 446.278,579	6	327.654,755 446.232,553	46.426

Punct început	X / Y	Punct sfârşit	X / Y	Lungime segment (** (m)
6	327.654,755 446.232,553	7	327.666,435 446.243,971	16.334
7	327.666,435 446.243,971	8	327.674,636 446.262,613	20.366
8	327.674,636 446.262,613	1	327.681,872 446.285,594	24.093

\*\* Lungimile segmentelor sunt determinate în planul de proiecție Stereo 70 și sunt rotunjite la 1 milimetru.

\*\*\* Distanța dintre puncte este formată din segmente cumulate ce sunt mai mici decât valoarea 1 milimetru.



**DATE DESPRE IMOBILUL NR. 3212**

Oficiul de Cadastru și Publicitate Imobiliară HUNEDOARA  
Biroul de Cadastru și Publicitate Imobiliară Hateg

**A. Partea I. Descrierea imobilului**

TEREN Extravilan

Adresa: Jud. Hunedoara

Nr. Crt	Nr cadastral Nr. topografic	Suprafața* (mp)	Observații / Referințe
A1		1.980	Sector cadastral:71 Teren neimprejmuit;

**B. Partea II. Proprietari și acte**

Inscrieri privitoare la dreptul de proprietate și alte drepturi reale		Referințe
<b>1 / 29/01/2024</b>		
Act Administrativ nr. 24501/39, din 07/06/2002 emis de CJPSDPAT HUNEDOARA;		
B1	Intabulare, drept de PROPRIETATE, dobandit prin Reconstituire, cota actuala 1/1 1) MIHAILONI IOANA 2) MIHAILONI IOAN DEFUNCT:Da	A1

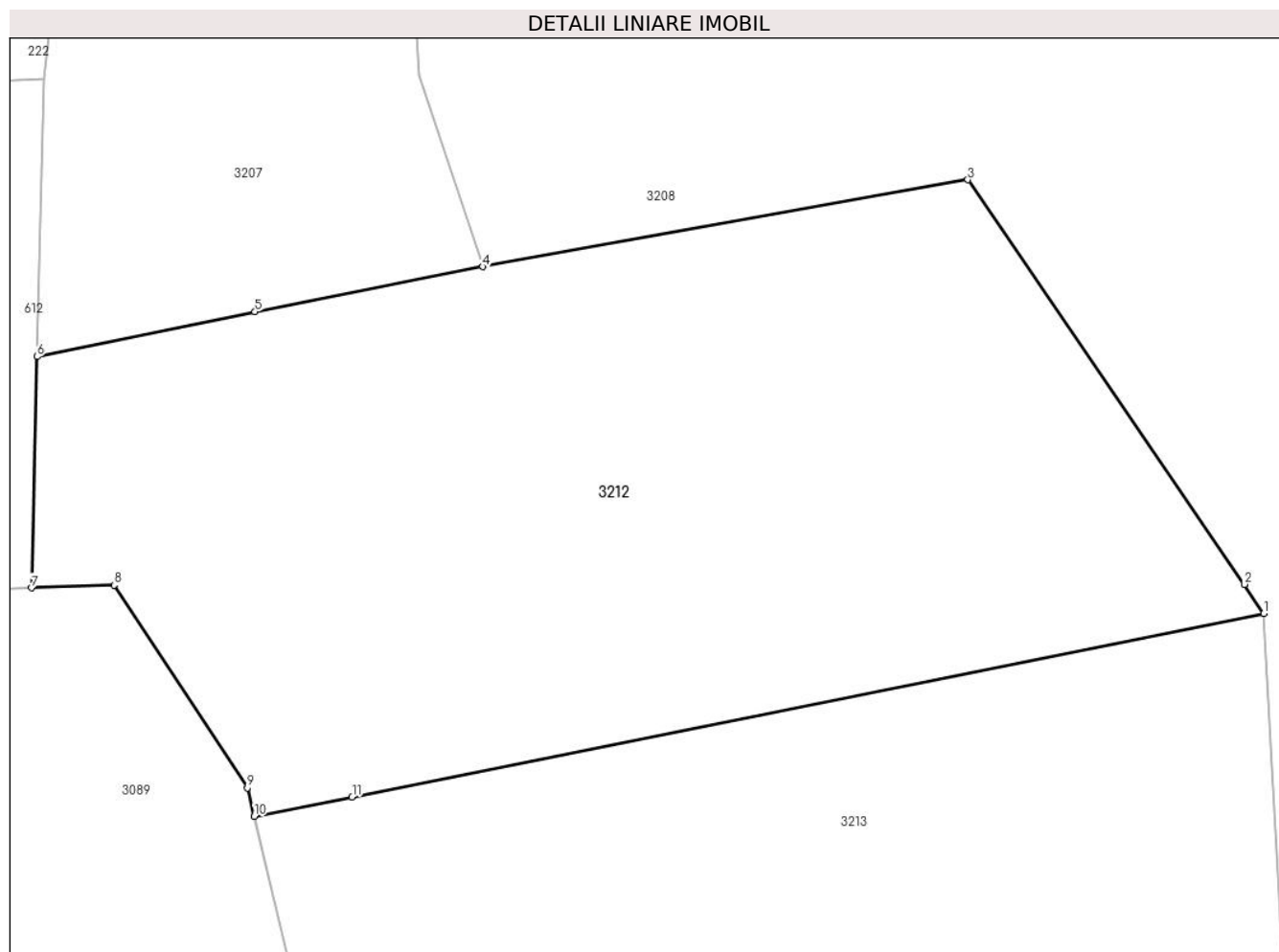
**C. Partea III. SARCINI .**

Inscrieri privind dezmembramintele dreptului de proprietate, drepturi reale de garanție și sarcini	Referințe
NU SUNT	

**Teren**

Nr cadastral	Suprafața (mp)*	Observații / Referințe
	1.980	

\* Suprafața este determinată în planul de proiecție Stereo 70.



**Date referitoare la teren**

Crt	Categorie folosință	Intravilan	Suprafața (mp)	Tarla	Parcelă	Nr. topo	Observații / Referințe
1	faneata	NU	1.980	150	1547/12	-	

**Lungime Segmente**

1) Valorile lungimilor segmentelor sunt obținute din proiecție în plan.

Punct început	X / Y	Punct sfârșit	X / Y	Lungime segment (** (m)
1	327.639,454 446.262,675	2	327.638,241 446.264,501	2.192
2	327.638,241 446.264,501	3	327.620,832 446.289,947	30.831
3	327.620,832 446.289,947	4	327.590,319 446.284,473	31.0
4	327.590,319 446.284,473	5	327.575,988 446.281,639	14.609
5	327.575,988 446.281,639	6	327.562,279 446.278,82	13.996



Punct început	X / Y	Punct sfârşit	X / Y	Lungime segment (** (m)
6	327.562,279 446.278,82	7	327.561,935 446.264,277	14.547
7	327.561,935 446.264,277	8	327.567,135 446.264,454	5.203
8	327.567,135 446.264,454	9	327.575,506 446.251,709	15.248
9	327.575,506 446.251,709	10	327.575,935 446.249,918	1.842
10	327.575,935 446.249,918	11	327.582,094 446.251,122	6.276
11	327.582,094 446.251,122	1	327.639,454 446.262,675	58.512

\*\* Lungimile segmentelor sunt determinate în planul de proiecție Stereo 70 și sunt rotunjite la 1 milimetru.

\*\*\* Distanța dintre puncte este formată din segmente cumulate ce sunt mai mici decât valoarea 1 milimetru.



**DATE DESPRE IMOBILUL NR. 3213**

Oficiul de Cadastru și Publicitate Imobiliară HUNEDOARA  
Biroul de Cadastru și Publicitate Imobiliară Hateg

**A. Partea I. Descrierea imobilului**

TEREN Extravilan

Adresa: Jud. Hunedoara

Nr. Crt	Nr cadastral Nr. topografic	Suprafața* (mp)	Observații / Referințe
A1		2.475	Sector cadastral:71 Teren neimprijmit;

**B. Partea II. Proprietari și acte**

Inscrieri privitoare la dreptul de proprietate și alte drepturi reale	Referințe
<b>1 / 29/01/2024</b>	
Act Administrativ nr. 41410/82, din 07/10/1997 emis de CJPSDPAT HUNEDOARA;	
B1	A1
Intabulare, drept de PROPRIETATE, dobandit prin Reconstituire, cota actuala 1/1 1) <b>ȘIMON DAMASCHIN</b>	

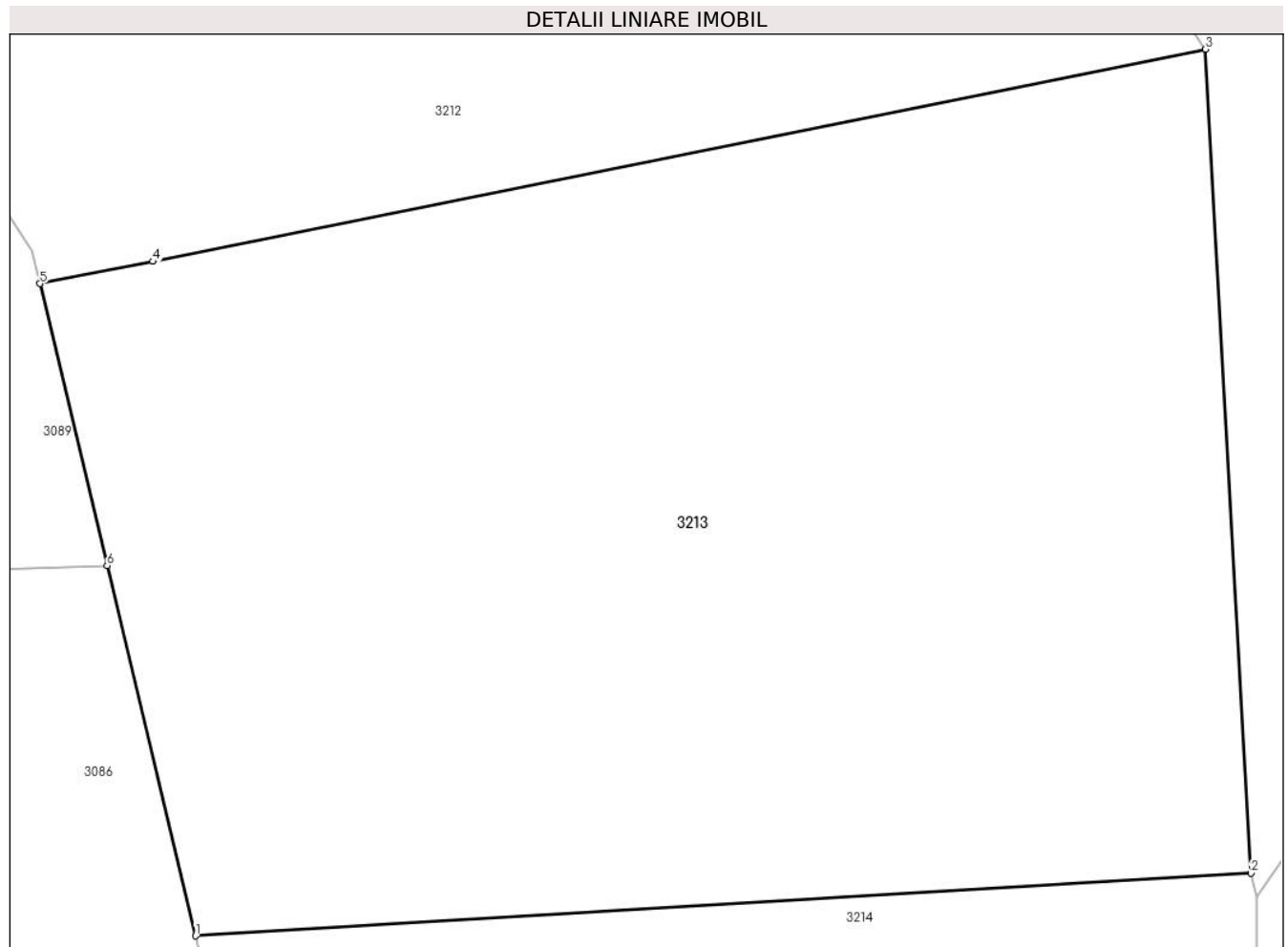
**C. Partea III. SARCINI .**

Inscrieri privind dezmembramintele dreptului de proprietate, drepturi reale de garanție și sarcini	Referințe
NU SUNT	

**Teren**

Nr cadastral	Suprafața (mp)*	Observații / Referințe
	2.475	

\* Suprafața este determinată în planul de proiecție Stereo 70.



**Date referitoare la teren**

Crt	Categorie folosință	Intra vilan	Suprafața (mp)	Tarla	Parcelă	Nr. topo	Observații / Referințe
1	faneata	NU	2.475	150	1547/13	-	

**Lungime Segmente**

1) Valorile lungimilor segmentelor sunt obținute din proiecție în plan.

Punct început	X / Y	Punct sfârșit	X / Y	Lungime segment (** (m)
1	327.584,418 446.214,405	2	327.641,93 446.217,813	57.613
2	327.641,93 446.217,813	3	327.639,454 446.262,675	44.93
3	327.639,454 446.262,675	4	327.582,094 446.251,122	58.512
4	327.582,094 446.251,122	5	327.575,935 446.249,918	6.276
5	327.575,935 446.249,918	6	327.579,601 446.234,568	15.782

Punct început	X / Y	Punct sfârşit	X / Y	Lungime segment (** (m)
6	327.579,601 446.234,568	1	327.584,418 446.214,405	20.73

\*\* Lungimile segmentelor sunt determinate în planul de proiecţie Stereo 70 şi sunt rotunjite la 1 milimetru.

\*\*\* Distanţa dintre puncte este formată din segmente cumulate ce sunt mai mici decât valoarea 1 milimetru.



**DATE DESPRE IMOBILUL NR. 3214**

Oficiul de Cadastru și Publicitate Imobiliară HUNEDOARA  
Biroul de Cadastru și Publicitate Imobiliară Hateg

**A. Partea I. Descrierea imobilului**

TEREN Extravilan

Adresa: Jud. Hunedoara

Nr. Crt	Nr cadastral Nr. topografic	Suprafața* (mp)	Observații / Referințe
A1		3.000	Sector cadastral:71 Teren neimprejmuit;

**B. Partea II. Proprietari și acte**

Inscrieri privitoare la dreptul de proprietate și alte drepturi reale		Referințe
<b>1 / 29/01/2024</b>		
Act Administrativ nr. 91054/233, din 23/06/2005 emis de CJPSDPAT HUNEDOARA;		
B1	Intabulare, drept de PROPRIETATE, dobandit prin Reconstituire, cota actuala 1/1 1) ALEXE IOAN DEFUNCT:Da	A1

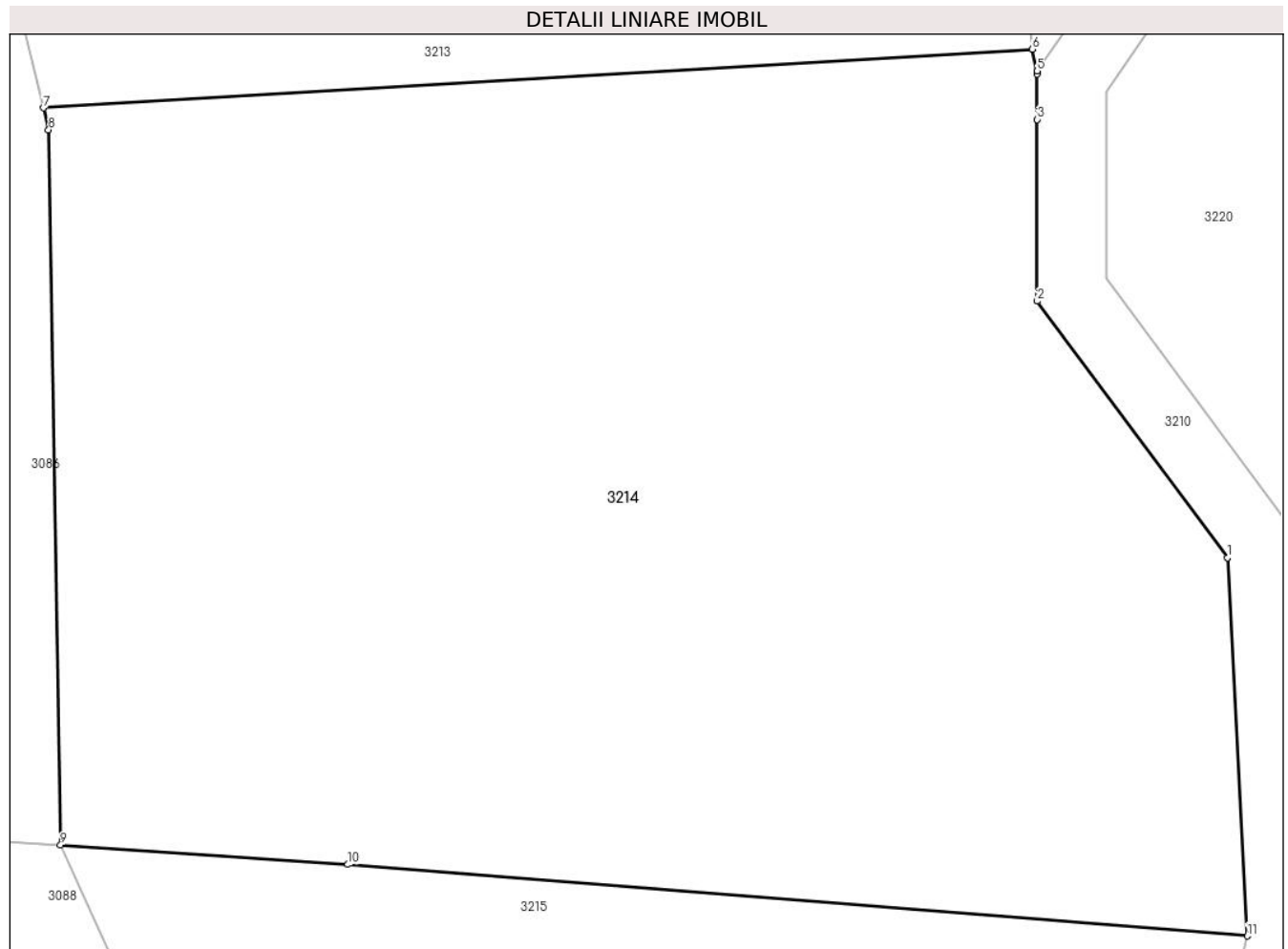
**C. Partea III. SARCINI .**

Inscrieri privind dezmembramintele dreptului de proprietate, drepturi reale de garanție și sarcini	Referințe
NU SUNT	

**Teren**

Nr cadastral	Suprafața (mp)*	Observații / Referințe
	3.000	

\* Suprafața este determinată în planul de proiecție Stereo 70.



**Date referitoare la teren**

Crt	Categorie folosință	Intra vilan	Suprafața (mp)	Tarla	Parcelă	Nr. topo	Observații / Referințe
1	pasune	NU	3.000	150	1547/14	-	

**Lungime Segmente**

1) Valorile lungimilor segmentelor sunt obținute din proiecție în plan.

Punct început	X / Y	Punct sfârșit	X / Y	Lungime segment (** (m)
1	327.653,302 446.188,265	2	327.642,241 446.203,176	18.566
2	327.642,241 446.203,176	3	327.642,241 446.213,726	10.55
3	327.642,241 446.213,726	4	327.642,241 446.216,366	2.64
4	327.642,241 446.216,366	5	327.642,241 446.216,544	0.178
5	327.642,241 446.216,544	6	327.641,93 446.217,813	1.307



Punct început	X / Y	Punct sfârşit	X / Y	Lungime segment (** (m)
6	327.641,93 446.217,813	7	327.584,418 446.214,405	57.613
7	327.584,418 446.214,405	8	327.584,723 446.213,131	1.31
8	327.584,723 446.213,131	9	327.585,416 446.171,562	41.575
9	327.585,416 446.171,562	10	327.602,131 446.170,43	16.753
10	327.602,131 446.170,43	11	327.654,47 446.166,277	52.504
11	327.654,47 446.166,277	1	327.653,302 446.188,265	22.019

\*\* Lungimile segmentelor sunt determinate în planul de proiecție Stereo 70 și sunt rotunjite la 1 milimetru.

\*\*\* Distanța dintre puncte este formată din segmente cumulate ce sunt mai mici decât valoarea 1 milimetru.



**DATE DESPRE IMOBILUL NR. 3215**

Oficiul de Cadastru și Publicitate Imobiliară HUNEDOARA  
Biroul de Cadastru și Publicitate Imobiliară Hateg

**A. Partea I. Descrierea imobilului**

TEREN Extravilan

Adresa: Jud. Hunedoara

Nr. Crt	Nr cadastral Nr. topografic	Suprafața* (mp)	Observații / Referințe
A1	61025	1.600	Sector cadastral:71 Teren imprejmuit;

**B. Partea II. Proprietari și acte**

Inscrieri privitoare la dreptul de proprietate și alte drepturi reale	Referințe
<b>21316 / 18/08/2017</b>	
Act Notarial nr. 1081, din 17/08/2017 emis de Lupulescu Catalin Marius;	
B1	A1
Intabulare, drept de PROPRIETATEcu titlu cumpărare, dobandit prin Conventie, cota actuala 1/1, cota initiala 1/1	
1) CIONOIU GHEORGHE, și soția	
2) CIONOIU MICHAELA-DIANA, bun comun	

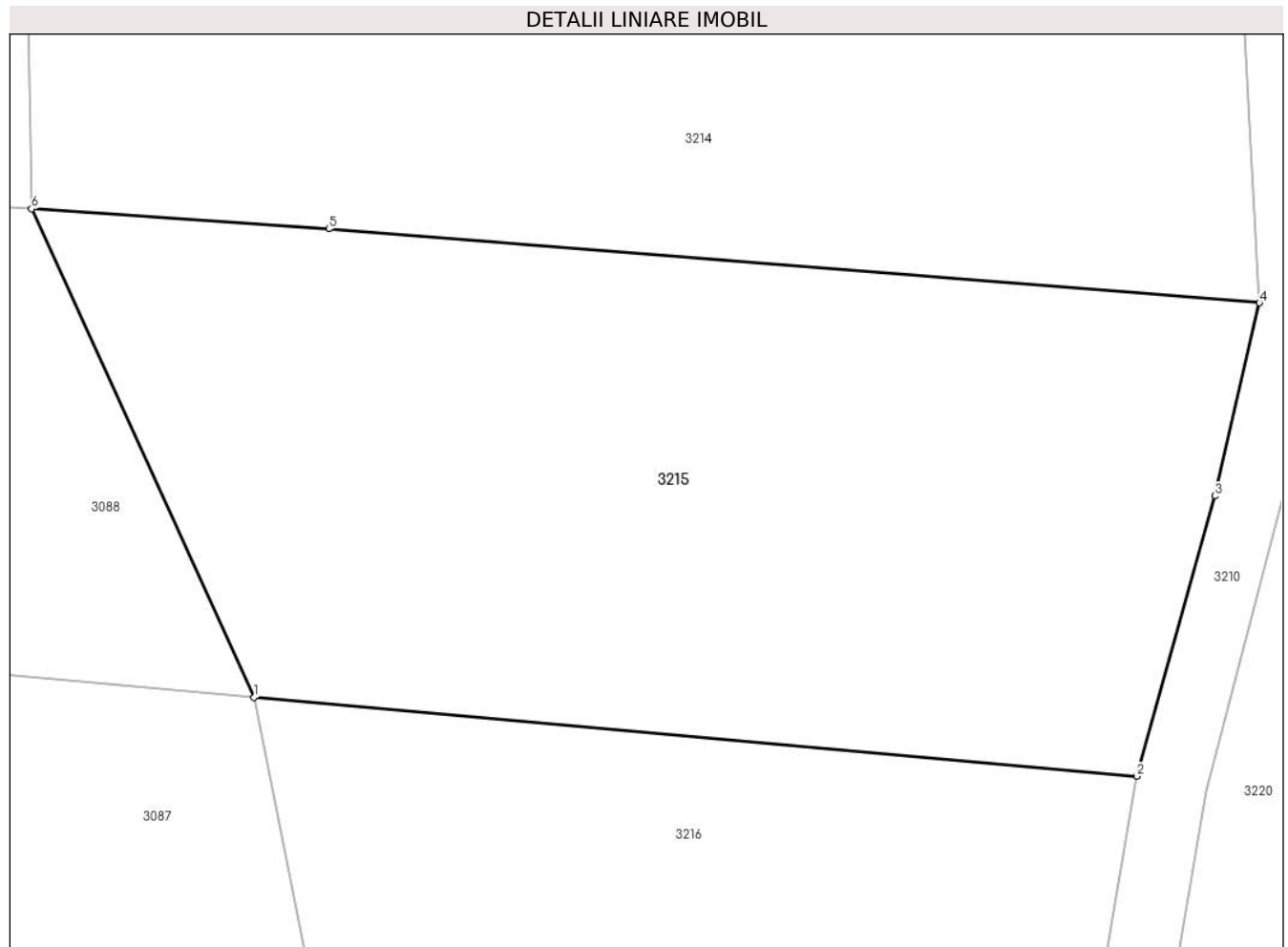
**C. Partea III. SARCINI .**

Inscrieri privind dezmembramintele dreptului de proprietate, drepturi reale de garanție și sarcini	Referințe
NU SUNT	

**Teren**

Nr cadastral	Suprafața (mp)*	Observații / Referințe
61025	1.600	

\* Suprafața este determinată în planul de proiecție Stereo 70.



**Date referitoare la teren**

Crt	Categorie folosință	Intra vilan	Suprafața (mp)	Tarla	Parcelă	Nr. topo	Observații / Referințe
1	faneata	NU	1.600	150	1547/15	-	

**Lungime Segmente**

1) Valorile lungimilor segmentelor sunt obținute din proiecție în plan.

Punct început	X / Y	Punct sfârșit	X / Y	Lungime segment (** (m)
1	327.597,914 446.144,101	2	327.647,572 446.139,669	49.855
2	327.647,572 446.139,669	3	327.651,953 446.155,42	16.349
3	327.651,953 446.155,42	4	327.654,47 446.166,277	11.145
4	327.654,47 446.166,277	5	327.602,131 446.170,43	52.504
5	327.602,131 446.170,43	6	327.585,416 446.171,562	16.753

Punct început	X / Y	Punct sfârşit	X / Y	Lungime segment (** (m)
6	327.585,416 446.171,562	1	327.597,914 446.144,101	30.171

\*\* Lungimile segmentelor sunt determinate în planul de proiecţie Stereo 70 şi sunt rotunjite la 1 milimetru.

\*\*\* Distanţa dintre puncte este formată din segmente cumulate ce sunt mai mici decât valoarea 1 milimetru.



**DATE DESPRE IMOBILUL NR. 3216**

Oficiul de Cadastru și Publicitate Imobiliară HUNEDOARA  
Biroul de Cadastru și Publicitate Imobiliară Hateg

**A. Partea I. Descrierea imobilului**

TEREN Extravilan

Adresa: Jud. Hunedoara

Nr. Crt	Nr cadastral Nr. topografic	Suprafața* (mp)	Observații / Referințe
A1	61017	1.100	Sector cadastral:71 Teren imprejmuit;

**B. Partea II. Proprietari și acte**

Inscrieri privitoare la dreptul de proprietate și alte drepturi reale	Referințe
<b>21312 / 18/08/2017</b>	
Act Notarial nr. 1080, din 17/08/2017 emis de Lupulescu Catalin Marius;	
B1	A1
Intabulare, drept de PROPRIETATEcu titlu cumpărare, dobandit prin Conventie, cota actuala 1/1, cota initiala 1/1	
1) CIONOIU GHEORGHE, și soția	
2) CIONOIU MICHAELA-DIANA, bun comun	

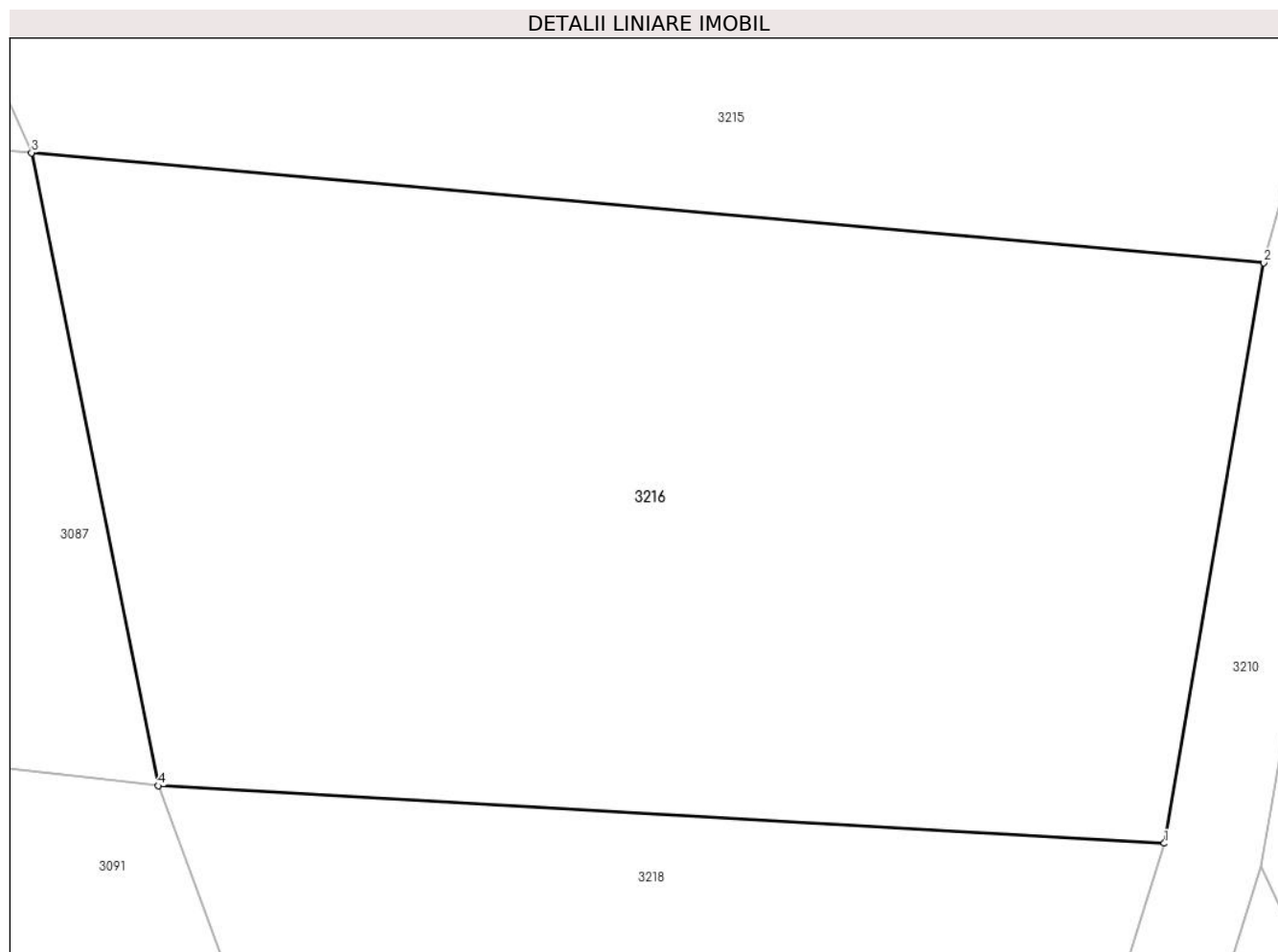
**C. Partea III. SARCINI .**

Inscrieri privind dezmembramintele dreptului de proprietate, drepturi reale de garanție și sarcini	Referințe
NU SUNT	

**Teren**

Nr cadastral	Suprafaţa (mp)*	Observații / Referințe
61017	1.100	

\* Suprafața este determinată în planul de proiecție Stereo 70.



**Date referitoare la teren**

Crt	Categorie folosință	Intra vilan	Suprafața (mp)	Tarla	Parcelă	Nr. topo	Observații / Referințe
1	faneata	NU	1.100	150	1547/16	-	

**Lungime Segmente**

1) Valorile lungimilor segmentelor sunt obținute din proiecție în plan.

Punct început	X / Y	Punct sfârșit	X / Y	Lungime segment (** (m)
1	327.643,561 446.116,287	2	327.647,572 446.139,669	23.724
2	327.647,572 446.139,669	3	327.597,914 446.144,101	49.855
3	327.597,914 446.144,101	4	327.603,016 446.118,608	25.999
4	327.603,016 446.118,608	1	327.643,561 446.116,287	40.611

\*\* Lungimile segmentelor sunt determinate în planul de proiecție Stereo 70 și sunt rotunjite la 1 milimetru.



**\*\*\* Distanţa dintre puncte este formată din segmente cumulate ce sunt mai mici decât valoarea 1 milimetru.**



**DATE DESPRE IMOBILUL NR. 3217**

Oficiul de Cadastru și Publicitate Imobiliară HUNEDOARA  
Biroul de Cadastru și Publicitate Imobiliară Hateg

**A. Partea I. Descrierea imobilului**

TEREN Extravilan

Adresa: Jud. Hunedoara

Nr. Crt	Nr cadastral Nr. topografic	Suprafața* (mp)	Observații / Referințe
A1	61252	74.954	Sector cadastral:71 Teren neimprejmuit;

**B. Partea II. Proprietari și acte**

Inscrieri privitoare la dreptul de proprietate și alte drepturi reale		Referințe
<b>9849 / 05/04/2022</b>		
Act Normativ nr. LEGEA CADASTRULUI SI A PUBLICITATII IMOBILIARE NR, din 13/03/1996 emis de PARLAMENTUL ROMANIEI;		
B1	Intabulare, drept de PROPRIETATE, dobandit prin Lege, cota actuala 1/1, cota initiala 1/1 1) PETRUC IOAN	A1

**C. Partea III. SARCINI .**

Inscrieri privind dezmembramintele dreptului de proprietate, drepturi reale de garanție și sarcini	Referințe
NU SUNT	



Punct început	X / Y	Punct sfârşit	X / Y	Lungime segment (** (m)
11	327.941,438 445.839,204	12	328.016,36 445.867,735	80.171
13	328.026,04 445.896,823	14	328.038,168 445.924,288	30.024
15	328.057,969 445.947,052	16	328.060,94 445.954,227	7.766
17	328.062,944 445.969,169	18	328.065,913 445.987,479	18.549
19	328.070,369 446.007,768	20	328.073,34 446.021,625	14.172
21	328.078,749 446.040,346	22	328.053,705 446.089,959	55.576
23	328.040,815 446.106,754	24	328.028,777 446.127,658	24.122
25	328.025,403 446.153,647	1	327.966,41 446.283,923	143.011

Punct început	X / Y	Punct sfârşit	X / Y	Lungime segment (** (m)
12	328.016,36 445.867,735	13	328.026,04 445.896,823	30.656
14	328.038,168 445.924,288	15	328.057,969 445.947,052	30.171
16	328.060,94 445.954,227	17	328.062,944 445.969,169	15.076
18	328.065,913 445.987,479	19	328.070,369 446.007,768	20.773
20	328.073,34 446.021,625	21	328.078,749 446.040,346	19.487
22	328.053,705 446.089,959	23	328.040,815 446.106,754	21.171
24	328.028,777 446.127,658	25	328.025,403 446.153,647	26.207

\*\* Lungimile segmentelor sunt determinate în planul de proiecție Stereo 70 și sunt rotunjite la 1 milimetru.

\*\*\* Distanța dintre puncte este formată din segmente cumulate ce sunt mai mici decât valoarea 1 milimetru.



**DATE DESPRE IMOBILUL NR. 3218**

Oficiul de Cadastru și Publicitate Imobiliară HUNEDOARA  
Biroul de Cadastru și Publicitate Imobiliară Hateg

**A. Partea I. Descrierea imobilului**

TEREN Extravilan

Adresa: Jud. Hunedoara

Nr. Crt	Nr cadastral Nr. topografic	Suprafața* (mp)	Observații / Referințe
A1		600	Sector cadastral:71 Teren neimprejmuit;

**B. Partea II. Proprietari și acte**

Inscrieri privitoare la dreptul de proprietate și alte drepturi reale		Referințe
<b>1 / 29/01/2024</b>		
Act Administrativ nr. 24501/39, din 07/06/2002 emis de CJPSDPAT HUNEDOARA;		
B1	Intabulare, drept de PROPRIETATE, dobandit prin Reconstituire, cota actuala 1/1 1) MIHAILONI IOAN DEFUNCT:Da 2) MIHAILONI IOANA	A1

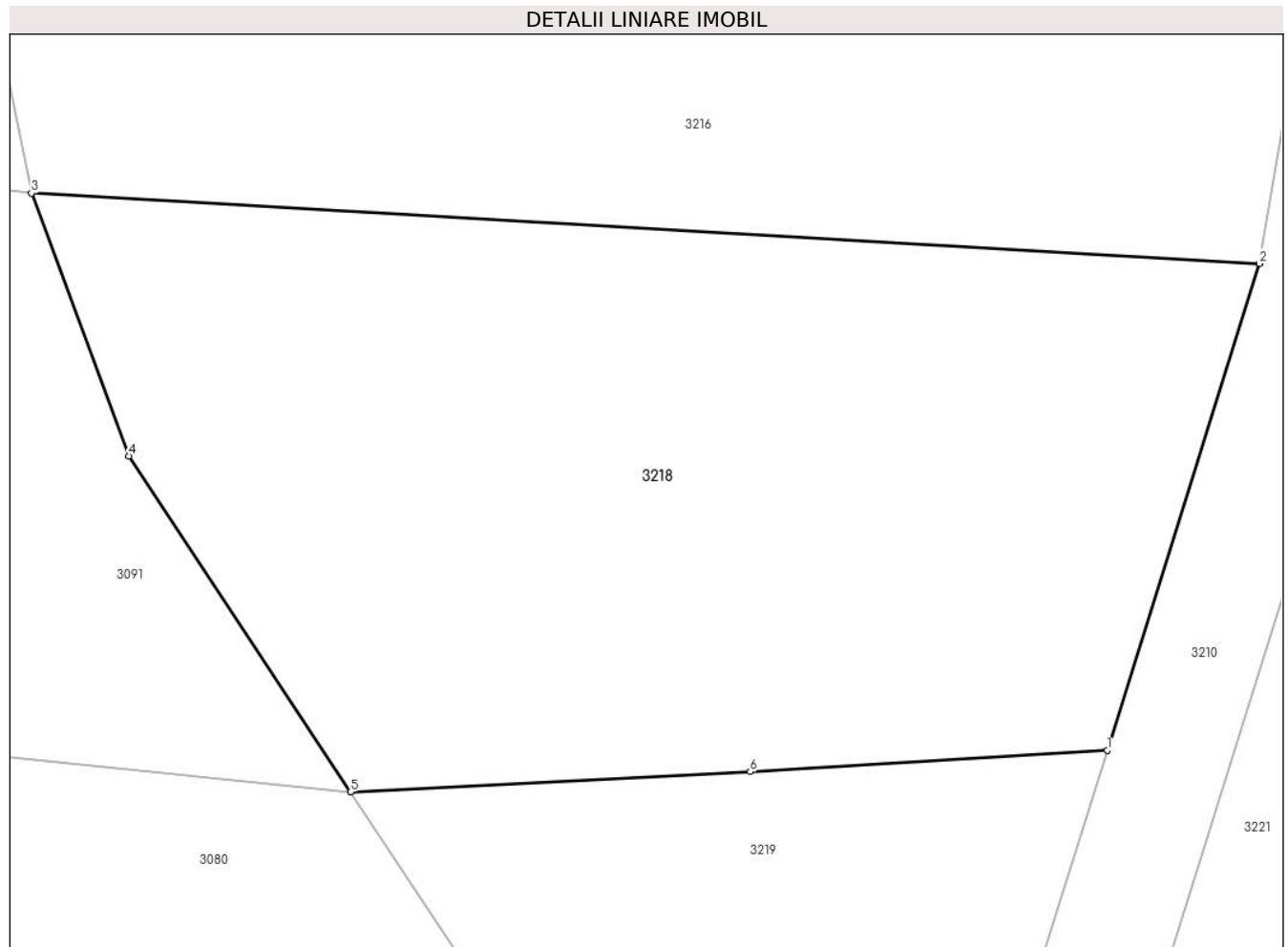
**C. Partea III. SARCINI .**

Inscrieri privind dezmembramintele dreptului de proprietate, drepturi reale de garanție și sarcini	Referințe
NU SUNT	

**Teren**

Nr cadastral	Suprafața (mp)*	Observații / Referințe
	600	

\* Suprafața este determinată în planul de proiecție Stereo 70.



**Date referitoare la teren**

Crt	Categorie folosință	Intravilan	Suprafața (mp)	Tarla	Parcelă	Nr. topo	Observații / Referințe
1	faneata	NU	600	150	1547/17	-	

**Lungime Segmente**

1) Valorile lungimilor segmentelor sunt obținute din proiecție în plan.

Punct început	X / Y	Punct sfârșit	X / Y	Lungime segment (** (m)
1	327.638,536 446.100,222	2	327.643,561 446.116,287	16.833
2	327.643,561 446.116,287	3	327.603,016 446.118,608	40.611
3	327.603,016 446.118,608	4	327.606,225 446.109,935	9.248
4	327.606,225 446.109,935	5	327.613,553 446.098,85	13.288
5	327.613,553 446.098,85	6	327.626,745 446.099,522	13.209



Punct început	X / Y	Punct sfârşit	X / Y	Lungime segment (** (m)
6	327.626,745 446.099,522	1	327.638,536 446.100,222	11.812

\*\* Lungimile segmentelor sunt determinate în planul de proiecţie Stereo 70 şi sunt rotunjite la 1 milimetru.

\*\*\* Distanţa dintre puncte este formată din segmente cumulate ce sunt mai mici decât valoarea 1 milimetru.



**DATE DESPRE IMOBILUL NR. 3219**

Oficiul de Cadastru și Publicitate Imobiliară HUNEDOARA  
Biroul de Cadastru și Publicitate Imobiliară Hateg

**A. Partea I. Descrierea imobilului**

TEREN Extravilan

Adresa: Jud. Hunedoara

Nr. Crt	Nr cadastral Nr. topografic	Suprafața* (mp)	Observații / Referințe
A1		326	Sector cadastral:71 Teren neimprejmut;

**B. Partea II. Proprietari și acte**

Inscrieri privitoare la dreptul de proprietate și alte drepturi reale		Referințe
<b>1 / 29/01/2024</b>		
Act Normativ nr. 7, din 13/03/1996 emis de Parlamentul României;		
B1	Inscrierea posesiei, drept de PROPRIETATE, dobândit prin Lege, cota actuala 1/1 1) NEIDENTIFICAT NEIDENTIFICAT	A1
/		
Act Normativ nr. 7, din 13/03/1996 emis de Parlamentul Romaniei (art.13, alin.14);		
B2	Proprietar neidentificat, rezerva comisiei locale de fond funciar	A1

**C. Partea III. SARCINI .**

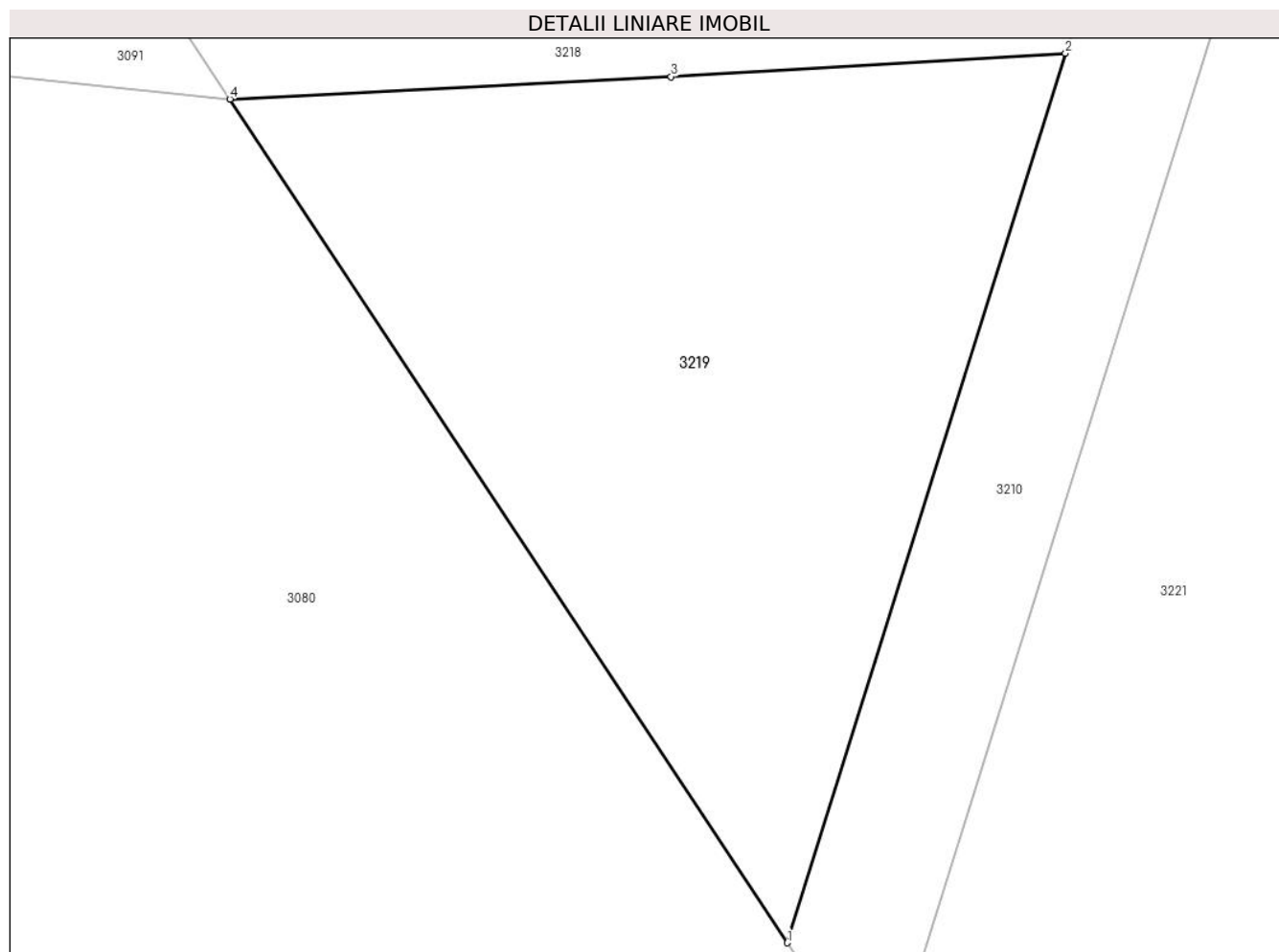
Inscrieri privind dezmembramintele dreptului de proprietate, drepturi reale de garanție și sarcini	Referințe
NU SUNT	

## Anexa Nr. 1 La Partea I

## Teren

Nr cadastral	Suprafața (mp)*	Observații / Referințe
	326	

\* Suprafața este determinată în planul de proiecție Stereo 70.



## Date referitoare la teren

Crt	Categorie folosință	Intra vilan	Suprafața (mp)	Tarla	Parcelă	Nr. topo	Observații / Referințe
1	faneata	NU	326	-	-	-	

## Lungime Segmente

1) Valorile lungimilor segmentelor sunt obținute din proiecție în plan.

Punct început	X / Y	Punct sfârșit	X / Y	Lungime segment (** (m)
1	327.630,22 446.073,639	2	327.638,536 446.100,222	27.853
2	327.638,536 446.100,222	3	327.626,745 446.099,522	11.812
3	327.626,745 446.099,522	4	327.613,553 446.098,85	13.209
4	327.613,553 446.098,85	1	327.630,22 446.073,639	30.222

\*\* Lungimile segmentelor sunt determinate în planul de proiecție Stereo 70 și sunt rotunjite la 1 milimetru.

**\*\*\* Distanţa dintre puncte este formată din segmente cumulate ce sunt mai mici decât valoarea 1 milimetru.**



**DATE DESPRE IMOBILUL NR. 3220**

Oficiul de Cadastru și Publicitate Imobiliară HUNEDOARA  
Biroul de Cadastru și Publicitate Imobiliară Hateg

**A. Partea I. Descrierea imobilului**

TEREN Extravilan

Adresa: Jud. Hunedoara

Nr. Crt	Nr cadastral Nr. topografic	Suprafața* (mp)	Observații / Referințe
A1		121.308	Sector cadastral:71 Teren neimprejmuit; Diferența de suprafață se regăsește la ID 3250, SECTOR 72

**B. Partea II. Proprietari și acte**

Inscrieri privitoare la dreptul de proprietate și alte drepturi reale		Referințe
<b>1 / 29/01/2024</b>		
Act Administrativ nr. 76, din 24/05/2006 emis de CJPSDPAT HUNEDOARA;		
B1	Intabulare, drept de PROPRIETATE, dobandit prin Reconstituire, cota actuala 1/1	A1
1) ASOCIAȚIA COMPOSESORALA DE PASURE SI PASUNE * ROSIA SI PLAIURI* HOBITA GRADISTE, CIF: 999999999999		

**C. Partea III. SARCINI .**

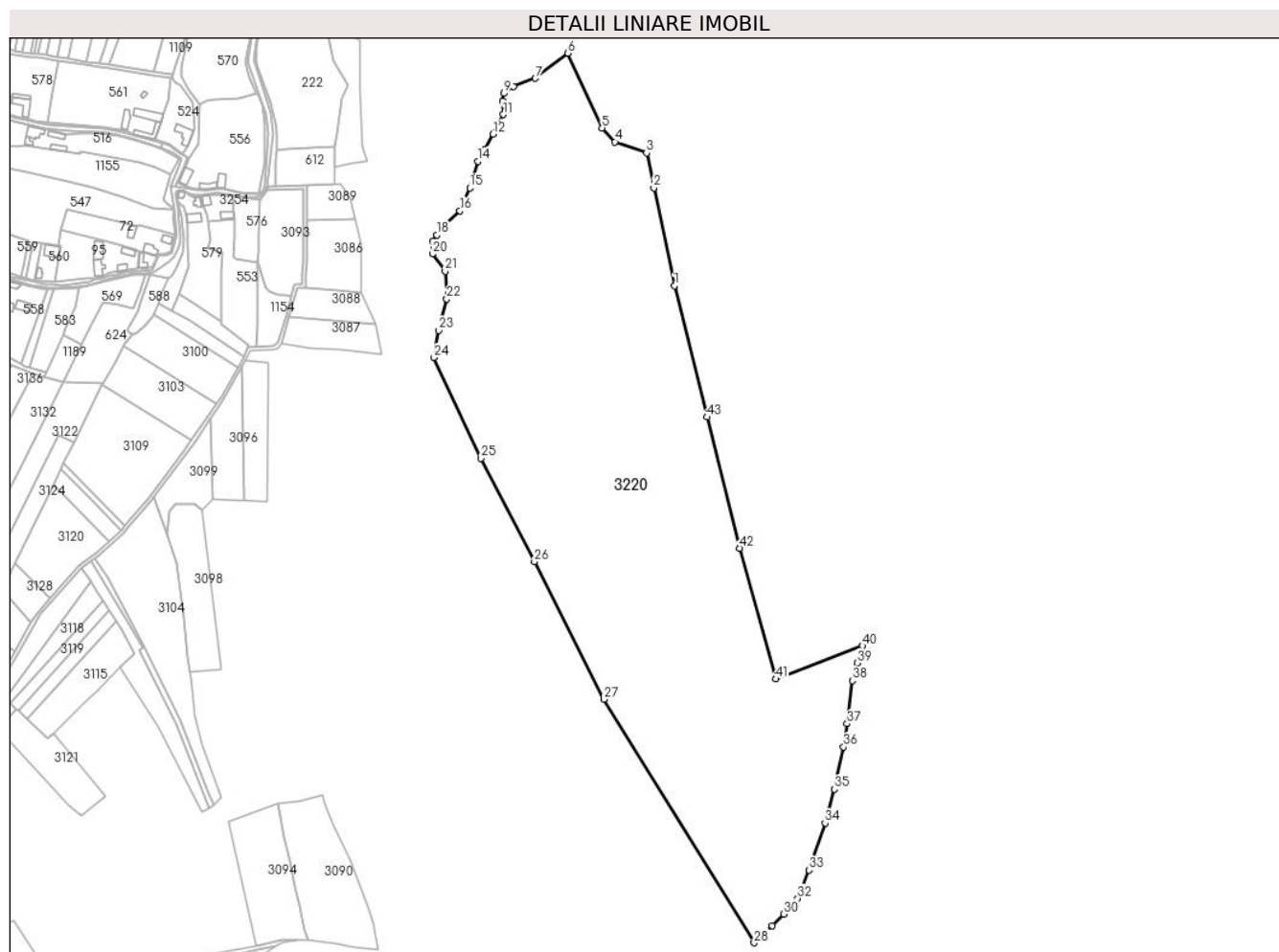
Inscrieri privind dezmembramintele dreptului de proprietate, drepturi reale de garanție și sarcini	Referințe
NU SUNT	

## Anexa Nr. 1 La Partea I

## Teren

Nr cadastral	Suprafața (mp)*	Observații / Referințe
	121.308	Diferența de suprafață se regăsește la ID 3250, SECTOR 72

\* Suprafața este determinată în planul de proiecție Stereo 70.



## Date referitoare la teren

Crt	Categorie folosință	Intravilan	Suprafața (mp)	Tarla	Parcelă	Nr. topo	Observații / Referințe
1	pasune	NU	121.308	150	1536	-	Împădurită

## Lungime Segmente

1) Valorile lungimilor segmentelor sunt obținute din proiecție în plan.

Punct început	X / Y	Punct sfârșit	X / Y	Lungime segment
1	327.854,378 446.177,18	2	327.836,604 446.261,207	85.886
4	327.803,164 446.300,778	5	327.792,049 446.312,656	16.267
7	327.734,625 446.355,388	8	327.716,181 446.348,251	19.777
10	327.706,333 446.335,646	11	327.707,16 446.324,221	11.455
13	327.691,163 446.294,016	14	327.685,564 446.284,0	11.475
16	327.669,785 446.241,652	17	327.657,671 446.229,809	16.941
2	327.836,604 446.261,207	3	327.830,274 446.291,134	30.589
5	327.792,049 446.312,656	6	327.762,583 446.376,911	70.689
8	327.716,181 446.348,251	9	327.707,815 446.342,411	10.203
11	327.707,16 446.324,221	12	327.698,429 446.307,409	18.944
14	327.685,564 446.284,0	15	327.678,386 446.261,203	23.9
17	327.657,671 446.229,809	18	327.649,952 446.220,781	11.878
3	327.830,274 446.291,134	4	327.803,164 446.300,778	28.774
6	327.762,583 446.376,911	7	327.734,625 446.355,388	35.283
9	327.707,815 446.342,411	10	327.706,333 446.335,646	6.925
12	327.698,429 446.307,409	13	327.691,163 446.294,016	15.237
15	327.678,386 446.261,203	16	327.669,785 446.241,652	21.359
18	327.649,952 446.220,781	19	327.646,241 446.215,315	6.607



Punct început	X / Y	Punct sfârșit	X / Y	Lungime segment	Punct început	X / Y	Punct sfârșit	X / Y	Lungime segment	Punct început	X / Y	Punct sfârșit	X / Y	Lungime segment
19	327.646,241 446.215,315	20	327.646,241 446.204,498	10.817	20	327.646,241 446.204,498	21	327.657,232 446.189,68	18.449	21	327.657,232 446.189,68	22	327.658,497 446.165,872	23.842
22	327.658,497 446.165,872	23	327.651,486 446.138,828	27.938	23	327.651,486 446.138,828	24	327.647,458 446.115,348	23.823	24	327.647,458 446.115,348	25	327.687,782 446.028,868	95.419
25	327.687,782 446.028,868	26	327.733,829 445.940,168	99.94	26	327.733,829 445.940,168	27	327.793,597 445.821,893	132.519	27	327.793,597 445.821,893	28	327.922,868 445.612,625	245.976
28	327.922,868 445.612,625	29	327.938,136 445.627,278	21.162	29	327.938,136 445.627,278	30	327.948,482 445.637,279	14.39	30	327.948,482 445.637,279	31	327.956,685 445.645,479	11.599
31	327.956,685 445.645,479	32	327.960,165 445.650,698	6.273	32	327.960,165 445.650,698	33	327.970,107 445.675,048	26.301	33	327.970,107 445.675,048	34	327.983,778 445.715,55	42.747
34	327.983,778 445.715,55	35	327.992,041 445.744,616	30.218	35	327.992,041 445.744,616	36	327.999,78 445.780,944	37.143	36	327.999,78 445.780,944	37	328.002,739 445.800,892	20.166
37	328.002,739 445.800,892	38	328.007,296 445.837,776	37.164	38	328.007,296 445.837,776	39	328.011,503 445.853,138	15.928	39	328.011,503 445.853,138	40	328.016,36 445.867,735	15.384
40	328.016,36 445.867,735	41	327.941,438 445.839,204	80.171	41	327.941,438 445.839,204	42	327.910,283 445.951,709	116.739	42	327.910,283 445.951,709	43	327.882,325 446.064,281	115.992
43	327.882,325 446.064,281	1	327.854,378 446.177,18	116.307										

\*\* Lungimile segmentelor sunt determinate în planul de proiecție Stereo 70 și sunt rotunjite la 1 milimetru.

\*\*\* Distanța dintre puncte este formată din segmente cumulate ce sunt mai mici decât valoarea 1 milimetru.



**DATE DESPRE IMOBILUL NR. 3221**

Oficiul de Cadastru și Publicitate Imobiliară HUNEDOARA  
Biroul de Cadastru și Publicitate Imobiliară Hateg

**A. Partea I. Descrierea imobilului**

TEREN Extravilan

Adresa: Jud. Hunedoara

Nr. Crt	Nr cadastral Nr. topografic	Suprafața* (mp)	Observații / Referințe
A1		25.809	Sector cadastral:71 Teren neimprejmut;

**B. Partea II. Proprietari și acte**

Inscrieri privitoare la dreptul de proprietate și alte drepturi reale		Referințe
<b>1 / 29/01/2024</b>		
Act Normativ nr. 7, din 13/03/1996 emis de Parlamentul României;		
B1	Inscrierea posesiei, drept de PROPRIETATE, dobândit prin Lege, cota actuala 1/1 1) NEIDENTIFICAT NEIDENTIFICAT	A1
/		
Act Normativ nr. 7, din 13/03/1996 emis de Parlamentul Romaniei (art.13, alin.14);		
B2	Proprietar neidentificat, rezerva comisiei locale de fond funciar	A1

**C. Partea III. SARCINI .**

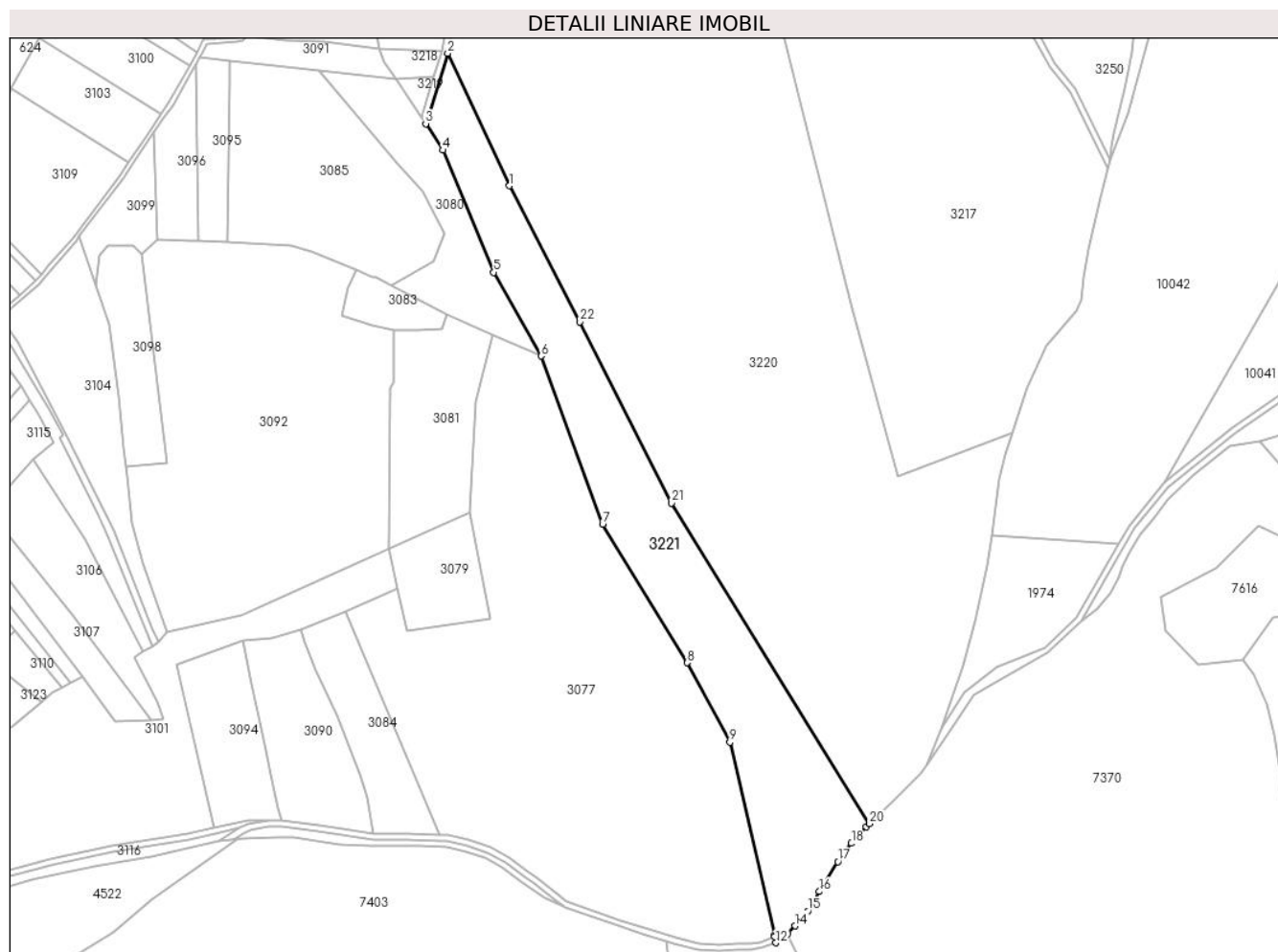
Inscrieri privind dezmembramintele dreptului de proprietate, drepturi reale de garanție și sarcini	Referințe
NU SUNT	

## Anexa Nr. 1 La Partea I

## Teren

Nr cadastral	Suprafața (mp)*	Observații / Referințe
	25.809	

\* Suprafața este determinată în planul de proiecție Stereo 70.



## Date referitoare la teren

Crt	Categorie folosință	Intravilan	Suprafața (mp)	Tarla	Parcelă	Nr. topo	Observații / Referințe
1	faneata	NU	25.809	-	-	-	

## Lungime Segmente

1) Valorile lungimilor segmentelor sunt obținute din proiecție în plan.

Punct început	X / Y	Punct sfârșit	X / Y	Lungime segment (** (m)
1	327.687,782 446.028,868	2	327.647,458 446.115,348	95.419
3	327.633,065 446.069,336	4	327.644,431 446.052,143	20.61
5	327.677,491 445.972,4	6	327.708,467 445.917,828	62.75
7	327.748,578 445.808,032	8	327.803,842 445.717,698	105.898
9	327.831,589 445.665,814	10	327.860,702 445.539,73	129.401

Punct început	X / Y	Punct sfârșit	X / Y	Lungime segment (** (m)
2	327.647,458 446.115,348	3	327.633,065 446.069,336	48.211
4	327.644,431 446.052,143	5	327.677,491 445.972,4	86.324
6	327.708,467 445.917,828	7	327.748,578 445.808,032	116.893
8	327.803,842 445.717,698	9	327.831,589 445.665,814	58.837
10	327.860,702 445.539,73	11	327.860,863 445.539,036	0.712

Punct început	X / Y	Punct sfârşit	X / Y	Lungime segment (** (m)
11	327.860,863 445.539,036	12	327.861,806 445.534,949	4.194
13	327.869,28 445.540,436	14	327.874,301 445.545,924	7.438
15	327.882,52 445.555,665	16	327.890,11 445.568,39	14.817
17	327.902,138 445.587,885	18	327.911,043 445.599,845	14.911
19	327.920,62 445.610,468	20	327.922,868 445.612,625	3.115
21	327.793,597 445.821,893	22	327.733,829 445.940,168	132.519

Punct început	X / Y	Punct sfârşit	X / Y	Lungime segment (** (m)
12	327.861,806 445.534,949	13	327.869,28 445.540,436	9.272
14	327.874,301 445.545,924	15	327.882,52 445.555,665	12.745
16	327.890,11 445.568,39	17	327.902,138 445.587,885	22.907
18	327.911,043 445.599,845	19	327.920,62 445.610,468	14.303
20	327.922,868 445.612,625	21	327.793,597 445.821,893	245.976
22	327.733,829 445.940,168	1	327.687,782 446.028,868	99.94

\*\* Lungimile segmentelor sunt determinate în planul de proiecție Stereo 70 și sunt rotunjite la 1 milimetru.

\*\*\* Distanța dintre puncte este formată din segmente cumulate ce sunt mai mici decât valoarea 1 milimetru.



**DATE DESPRE IMOBILUL NR. 3222**

Oficiul de Cadastru și Publicitate Imobiliară HUNEDOARA  
Biroul de Cadastru și Publicitate Imobiliară Hateg

**A. Partea I. Descrierea imobilului**

TEREN Intravilan

Adresa: Loc. Hobita-Gradiste, Jud. Hunedoara

Nr. Crt	Nr cadastral Nr. topografic	Suprafața* (mp)	Observații / Referințe
A1		450	Sector cadastral:68 Teren neimprejmuit;

**B. Partea II. Proprietari și acte**

Inscrieri privitoare la dreptul de proprietate și alte drepturi reale		Referințe
<b>1 / 02/02/2024</b>		
Act Normativ nr. 7, din 13/03/1996 emis de Parlamentul României;		
B1	Inscrierea provizorie, drept de PROPRIETATE, dobandit prin Lege, cota actuala 1/1 1) COMUNA SARMIZEGETUSA, CIF:4633293	A1

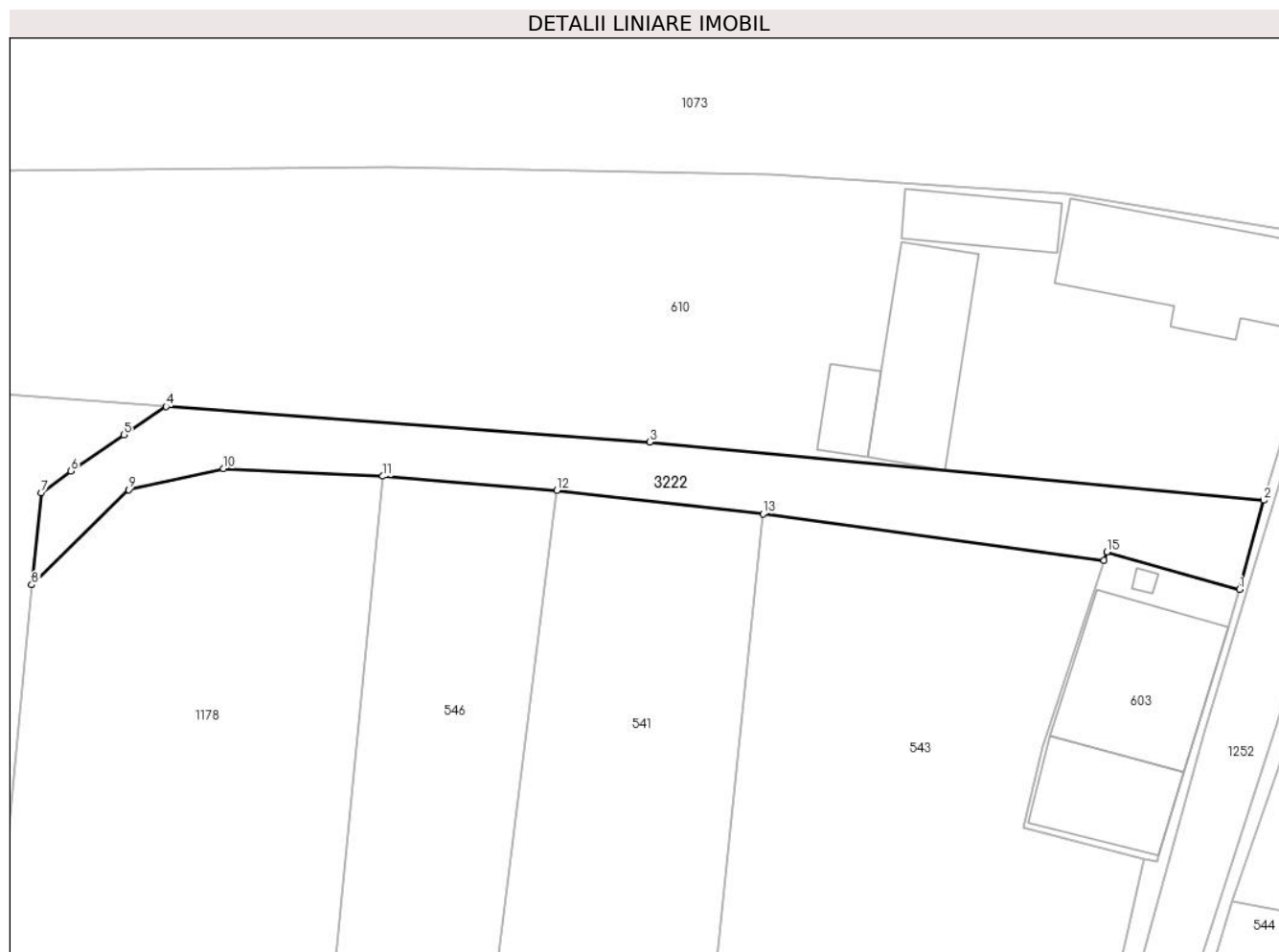
**C. Partea III. SARCINI .**

Inscrieri privind dezmembramintele dreptului de proprietate, drepturi reale de garanție și sarcini	Referințe
NU SUNT	

### Teren

Nr cadastral	Suprafața (mp)*	Observații / Referințe
	450	

\* Suprafața este determinată în planul de proiecție Stereo 70.



### Date referitoare la teren

Crt	Categorie folosință	Intra vilan	Suprafața (mp)	Tarla	Parcelă	Nr. topo	Observații / Referințe
1	drum	DA	450	-	-	-	

### Lungime Segmente

1) Valorile lungimilor segmentelor sunt obținute din proiecție în plan.

Punct început	X / Y	Punct sfârșit	X / Y	Lungime segment (** (m)
1	327.253,511 446.535,03	2	327.255,331 446.541,786	6.997
2	327.255,331 446.541,786	3	327.208,727 446.546,204	46.813
3	327.208,727 446.546,204	4	327.172,03 446.548,906	36.796
4	327.172,03 446.548,906	5	327.168,835 446.546,757	3.85
5	327.168,835 446.546,757	6	327.164,794 446.544,016	4.883



Punct început	X / Y	Punct sfârşit	X / Y	Lungime segment (** (m)
6	327.164,794 446.544,016	7	327.162,559 446.542,369	2.776
7	327.162,559 446.542,369	8	327.161,821 446.535,381	7.027
8	327.161,821 446.535,381	9	327.169,176 446.542,6	10.306
9	327.169,176 446.542,6	10	327.176,394 446.544,186	7.39
10	327.176,394 446.544,186	11	327.188,481 446.543,618	12.1
11	327.188,481 446.543,618	12	327.201,672 446.542,541	13.235
12	327.201,672 446.542,541	13	327.217,325 446.540,776	15.752
13	327.217,325 446.540,776	14	327.243,22 446.537,244	26.135
14	327.243,22 446.537,244	15	327.243,431 446.537,891	0.681
15	327.243,431 446.537,891	1	327.253,511 446.535,03	10.478

\*\* Lungimile segmentelor sunt determinate în planul de proiecție Stereo 70 și sunt rotunjite la 1 milimetru.

\*\*\* Distanța dintre puncte este formată din segmente cumulate ce sunt mai mici decât valoarea 1 milimetru.



**DATE DESPRE IMOBILUL NR. 3223**

Oficiul de Cadastru și Publicitate Imobiliară HUNEDOARA  
Biroul de Cadastru și Publicitate Imobiliară Hateg

**A. Partea I. Descrierea imobilului**

TEREN Intravilan

Adresa: Loc. Hobita-Gradiste, Nr. 33, Jud. Hunedoara

Nr. Crt	Nr cadastral Nr. topografic	Suprafața* (mp)	Observații / Referințe
A1		175	Sector cadastral:68 Teren imprejmuit;

**B. Partea II. Proprietari și acte**

Inscrieri privitoare la dreptul de proprietate și alte drepturi reale		Referințe
<b>1 / 02/02/2024</b>		
Act Normativ nr. 7, din 13/03/1996 emis de Parlamentul României;		
B1	Inscrierea provizorie, drept de PROPRIETATE, dobandit prin Lege, cota actuala 1/1 1) COMUNA SARMIZEGETUSA, CIF:4633293	A1

**C. Partea III. SARCINI .**

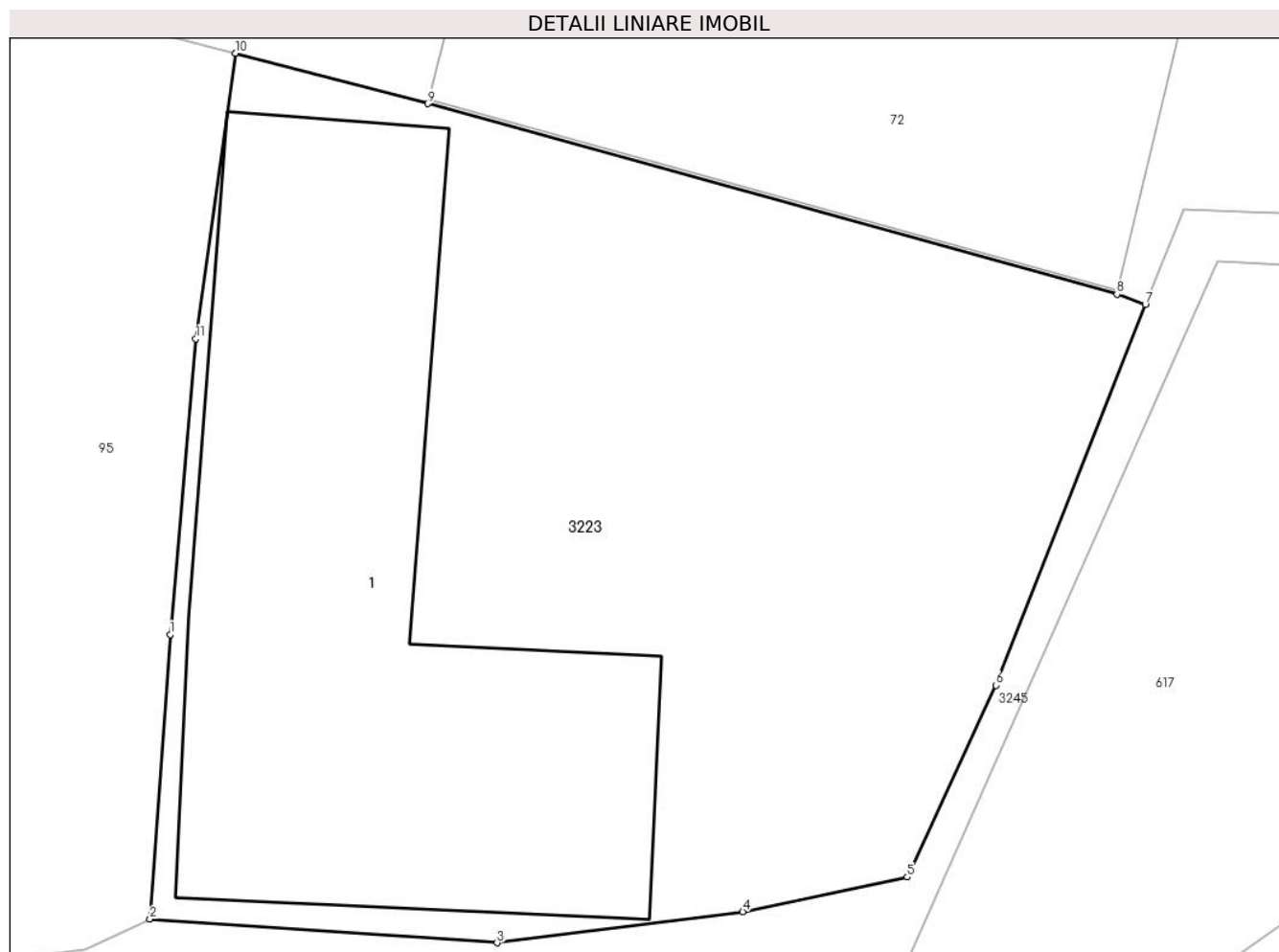
Inscrieri privind dezmembramintele dreptului de proprietate, drepturi reale de garanție și sarcini	Referințe
NU SUNT	

## Anexa Nr. 1 La Partea I

## Teren

Nr cadastral	Suprafața (mp)*	Observații / Referințe
	175	

\* Suprafața este determinată în planul de proiecție Stereo 70.



## Date referitoare la teren

Crt	Categorie folosință	Intra vilan	Suprafața (mp)	Tarla	Parcelă	Nr. topo	Observații / Referințe
1	curți constructii	DA	175	-	150	-	

## Date referitoare la construcții

Crt	Număr	Destinație construcție	Supraf. (mp)	Situație juridică	Observații / Referințe
A1.1		construcții administrative și social culturale	65	Fara acte	Nr. niveluri:1; S. construita la sol:65 mp; Biserica Baptistă

## Lungime Segmente

1) Valorile lungimilor segmentelor sunt obținute din proiecție în plan.

Punct început	X / Y	Punct sfârșit	X / Y	Lungime segment (** (m)
1	327.393,447 446.197,167	2	327.393,118 446.192,483	4.696
2	327.393,118 446.192,483	3	327.398,831 446.192,094	5.726
3	327.398,831 446.192,094	4	327.402,877 446.192,606	4.078

Punct început	X / Y	Punct sfârşit	X / Y	Lungime segment (** (m)
4	327.402,877 446.192,606	5	327.405,584 446.193,176	2.766
5	327.405,584 446.193,176	6	327.407,042 446.196,331	3.476
6	327.407,042 446.196,331	7	327.409,505 446.202,601	6.736
7	327.409,505 446.202,601	8	327.409,039 446.202,766	0.494
8	327.409,039 446.202,766	9	327.397,692 446.205,901	11.772
9	327.397,692 446.205,901	10	327.394,527 446.206,731	3.272
10	327.394,527 446.206,731	11	327.393,871 446.202,033	4.744
11	327.393,871 446.202,033	1	327.393,447 446.197,167	4.884

\*\* Lungimile segmentelor sunt determinate în planul de proiecție Stereo 70 și sunt rotunjite la 1 milimetru.

\*\*\* Distanța dintre puncte este formată din segmente cumulate ce sunt mai mici decât valoarea 1 milimetru.



**DATE DESPRE IMOBILUL NR. 3224**

Oficiul de Cadastru și Publicitate Imobiliară HUNEDOARA  
Biroul de Cadastru și Publicitate Imobiliară Hateg

**A. Partea I. Descrierea imobilului**

TEREN Intravilan

Adresa: Loc. Hobita-Gradiste, Jud. Hunedoara

Nr. Crt	Nr cadastral Nr. topografic	Suprafața* (mp)	Observații / Referințe
A1		150	Sector cadastral:68 Teren neimprejmuit;

**B. Partea II. Proprietari și acte**

Inscrieri privitoare la dreptul de proprietate și alte drepturi reale		Referințe
<b>1 / 02/02/2024</b>		
Act Normativ nr. 7, din 13/03/1996 emis de Parlamentul României;		
B1	Intabulare, drept de PROPRIETATE, dobandit prin Reconstituire, cota actuala 1/1	A1
1) COMUNA SARMIZEGETUSA, CIF:4633293, Proprietar neidentificat		


**C. Partea III. SARCINI .**

Inscrieri privind dezmembramintele dreptului de proprietate, drepturi reale de garanție și sarcini	Referințe
NU SUNT	

**Teren**

Nr cadastral	Suprafața (mp)*	Observații / Referințe
	150	

\* Suprafața este determinată în planul de proiecție Stereo 70.



**Date referitoare la teren**

Crt	Categorie folosință	Intravilan	Suprafața (mp)	Tarla	Parcelă	Nr. topo	Observații / Referințe
1	arabil	DA	150	-	240/3	-	

**Lungime Segmente**

1) Valorile lungimilor segmentelor sunt obținute din proiecție în plan.

Punct început	X / Y	Punct sfârșit	X / Y	Lungime segment (** (m)
1	327.307,426 446.376,089	2	327.315,878 446.416,824	41.603
2	327.315,878 446.416,824	3	327.312,028 446.417,701	3.949
3	327.312,028 446.417,701	4	327.304,194 446.376,358	42.079
4	327.304,194 446.376,358	1	327.307,426 446.376,089	3.243

\*\* Lungimile segmentelor sunt determinate în planul de proiecție Stereo 70 și sunt rotunjite la 1 milimetru.



**\*\*\* Distanţa dintre puncte este formată din segmente cumulate ce sunt mai mici decât valoarea 1 milimetru.**



**DATE DESPRE IMOBILUL NR. 3225**

Oficiul de Cadastru și Publicitate Imobiliară HUNEDOARA  
Biroul de Cadastru și Publicitate Imobiliară Hateg

**A. Partea I. Descrierea imobilului**

TEREN Intravilan

Adresa: Loc. Hobita-Gradiste, Jud. Hunedoara

Nr. Crt	Nr cadastral Nr. topografic	Suprafața* (mp)	Observații / Referințe
A1		150	Sector cadastral:68 Teren neimprejmuit;

**B. Partea II. Proprietari și acte**

Inscrieri privitoare la dreptul de proprietate și alte drepturi reale		Referințe
<b>1 / 02/02/2024</b>		
Act Notarial nr. Contract de întreținere nr 795, din 03/06/2004 emis de NP Lupulescu Cătălin Marius;		
B1	Intabulare, drept de PROPRIETATE, dobandit prin Conventie, cota actuala 1/1	A1
	1) IOVĂNESCU MARIA 2) IOVĂNESCU PAULIN	

**C. Partea III. SARCINI .**

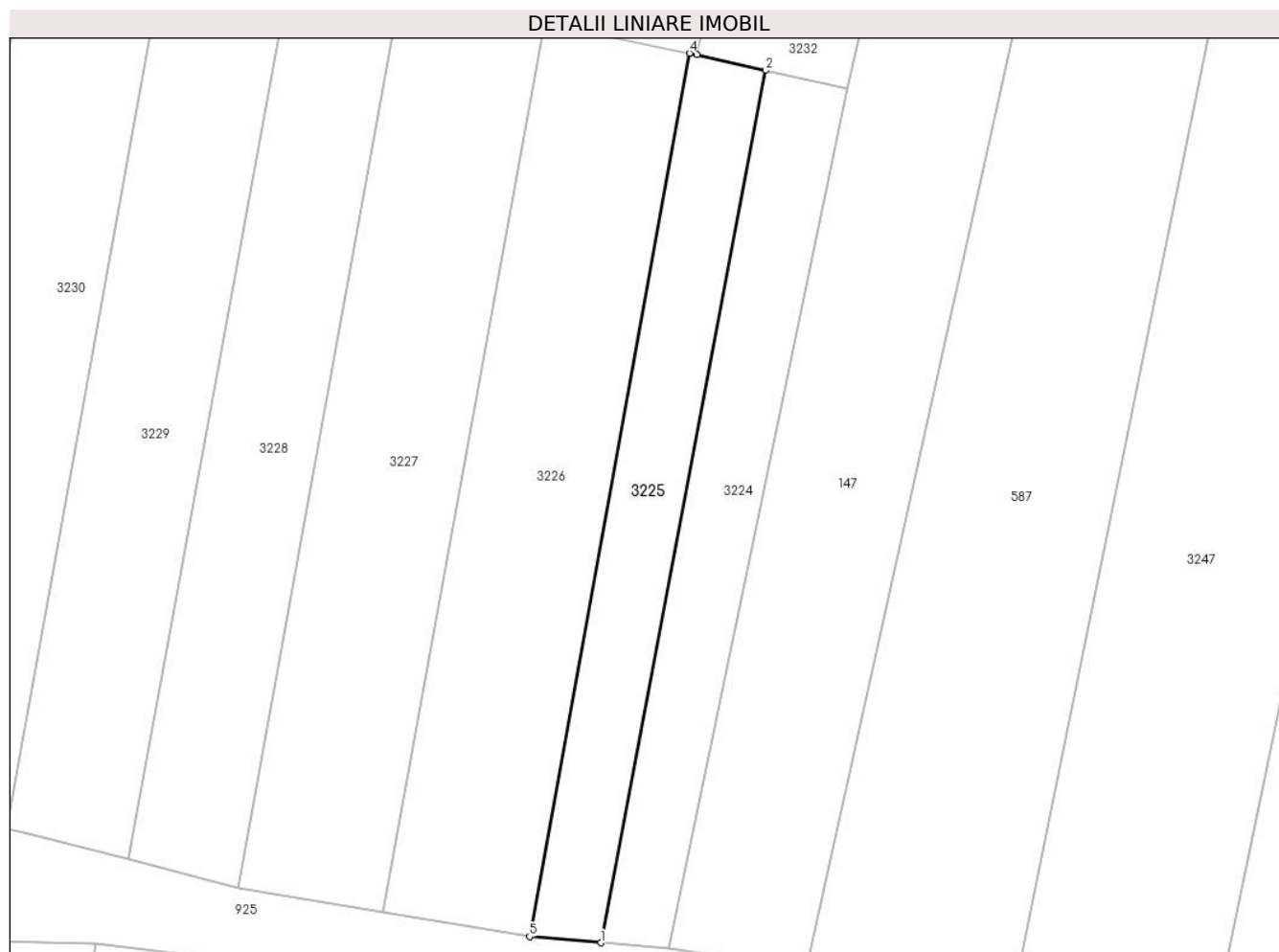
Inscrieri privind dezmembramintele dreptului de proprietate, drepturi reale de garanție și sarcini	Referințe
NU SUNT	

## Anexa Nr. 1 La Partea I

## Teren

Nr cadastral	Suprafața (mp)*	Observații / Referințe
	150	

\* Suprafața este determinată în planul de proiecție Stereo 70.



## Date referitoare la teren

Crt	Categorie folosință	Intravilan	Suprafața (mp)	Tarla	Parcelă	Nr. topo	Observații / Referințe
1	arabil	DA	150	7	240/2	-	

## Lungime Segmente

1) Valorile lungimilor segmentelor sunt obținute din proiecție în plan.

Punct început	X / Y	Punct sfârșit	X / Y	Lungime segment (** (m)
1	327.304,194 446.376,358	2	327.312,028 446.417,701	42.079
2	327.312,028 446.417,701	3	327.308,768 446.418,443	3.343
3	327.308,768 446.418,443	4	327.308,411 446.418,516	0.364
4	327.308,411 446.418,516	5	327.300,822 446.376,652	42.546
5	327.300,822 446.376,652	1	327.304,194 446.376,358	3.385

**\*\* Lungimile segmentelor sunt determinate în planul de proiecție Stereo 70 și sunt rotunjite la 1 milimetru.**

**\*\*\* Distanța dintre puncte este formată din segmente cumulate ce sunt mai mici decât valoarea 1 milimetru.**



**DATE DESPRE IMOBILUL NR. 3226**

Oficiul de Cadastru și Publicitate Imobiliară HUNEDOARA  
Biroul de Cadastru și Publicitate Imobiliară Hateg

**A. Partea I. Descrierea imobilului**

TEREN Intravilan

Adresa: Loc. Hobita-Gradiste, Jud. Hunedoara

Nr. Crt	Nr cadastral Nr. topografic	Suprafața* (mp)	Observații / Referințe
A1		300	Sector cadastral:68 Teren neimprejmuit;

**B. Partea II. Proprietari și acte**

Inscrieri privitoare la dreptul de proprietate și alte drepturi reale	Referințe
<b>1 / 02/02/2024</b>	
Act Administrativ nr. 24501/38, din 07/06/2002 emis de CJPSDPAT HUNEDOARA;	
B1	A1
Intabulare, drept de PROPRIETATE, dobandit prin Reconstituire, cota actuala 1/1 1) <b>BERNAT LEON</b>	

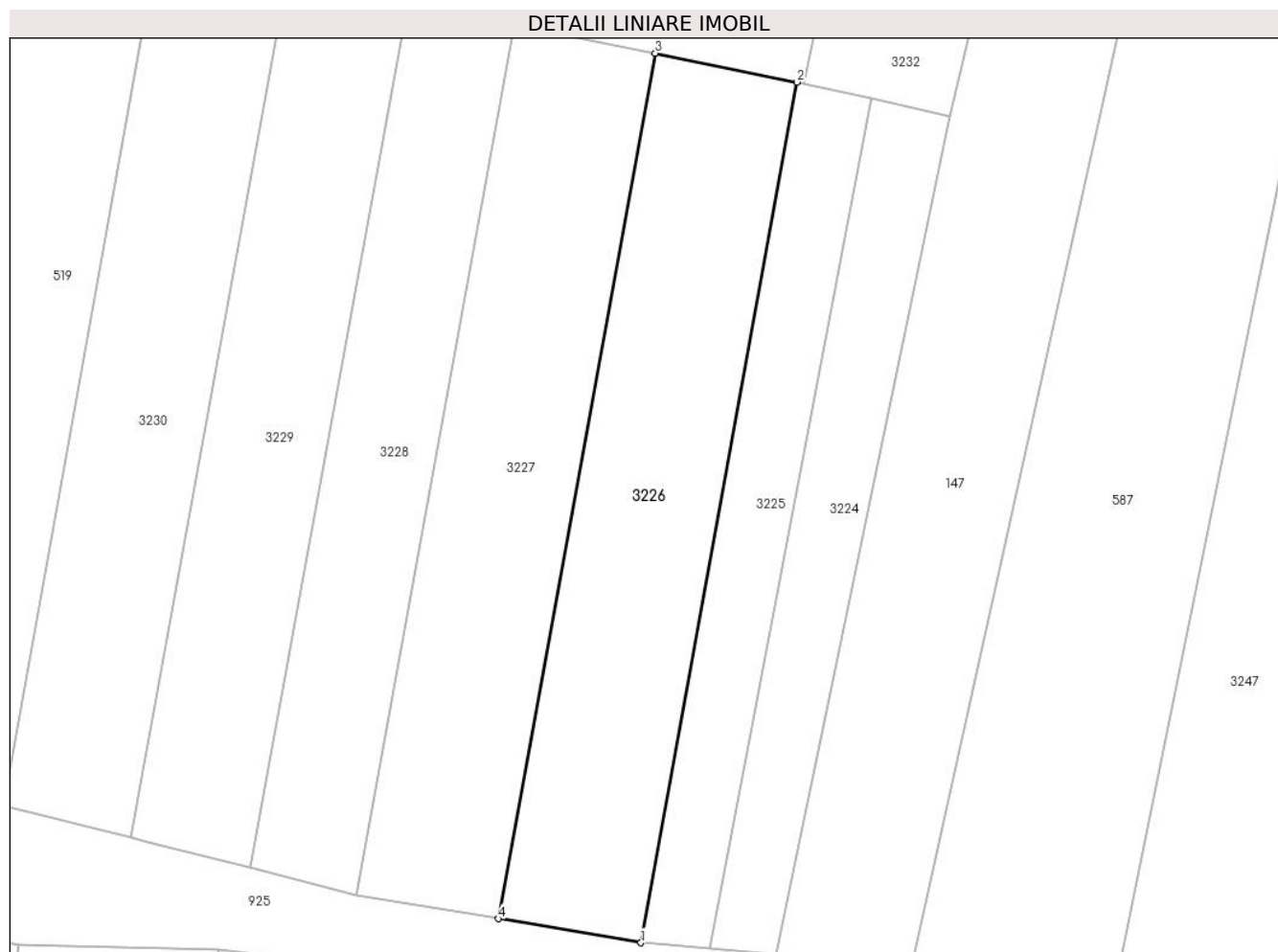
**C. Partea III. SARCINI .**

Inscrieri privind dezmembramintele dreptului de proprietate, drepturi reale de garanție și sarcini	Referințe
NU SUNT	

**Teren**

Nr cadastral	Suprafața (mp)*	Observații / Referințe
	300	

\* Suprafața este determinată în planul de proiecție Stereo 70.



**Date referitoare la teren**

Crt	Categorie folosință	Intravilan	Suprafața (mp)	Tarla	Parcelă	Nr. topo	Observații / Referințe
1	arabil	DA	300	7	243/4	-	

**Lungime Segmente**

1) Valorile lungimilor segmentelor sunt obținute din proiecție în plan.

Punct început	X / Y	Punct sfârșit	X / Y	Lungime segment (** (m)
1	327.300,822 446.376,652	2	327.308,411 446.418,516	42.546
2	327.308,411 446.418,516	3	327.301,519 446.419,918	7.033
3	327.301,519 446.419,918	4	327.293,887 446.377,818	42.786
4	327.293,887 446.377,818	1	327.300,822 446.376,652	7.032

\*\* Lungimile segmentelor sunt determinate în planul de proiecție Stereo 70 și sunt rotunjite la 1 milimetru.



**\*\*\* Distanţa dintre puncte este formată din segmente cumulate ce sunt mai mici decât valoarea 1 milimetru.**



**DATE DESPRE IMOBILUL NR. 3227**

Oficiul de Cadastru și Publicitate Imobiliară HUNEDOARA  
Biroul de Cadastru și Publicitate Imobiliară Hateg

**A. Partea I. Descrierea imobilului**

TEREN Intravilan

Adresa: Loc. Hobita-Gradiste, Jud. Hunedoara

Nr. Crt	Nr cadastral Nr. topografic	Suprafața* (mp)	Observații / Referințe
A1		300	Sector cadastral:68 Teren neimprejmuit;

**B. Partea II. Proprietari și acte**

Inscrieri privitoare la dreptul de proprietate și alte drepturi reale		Referințe
<b>1 / 02/02/2024</b>		
Act Administrativ nr. 91054/214, din 23/06/2005 emis de CJPSDPAT HUNEDOARA;		
B1	Intabulare, drept de PROPRIETATE, dobandit prin Reconstituire, cota actuala 1/1 1) CRACIUN EUGEN	A1

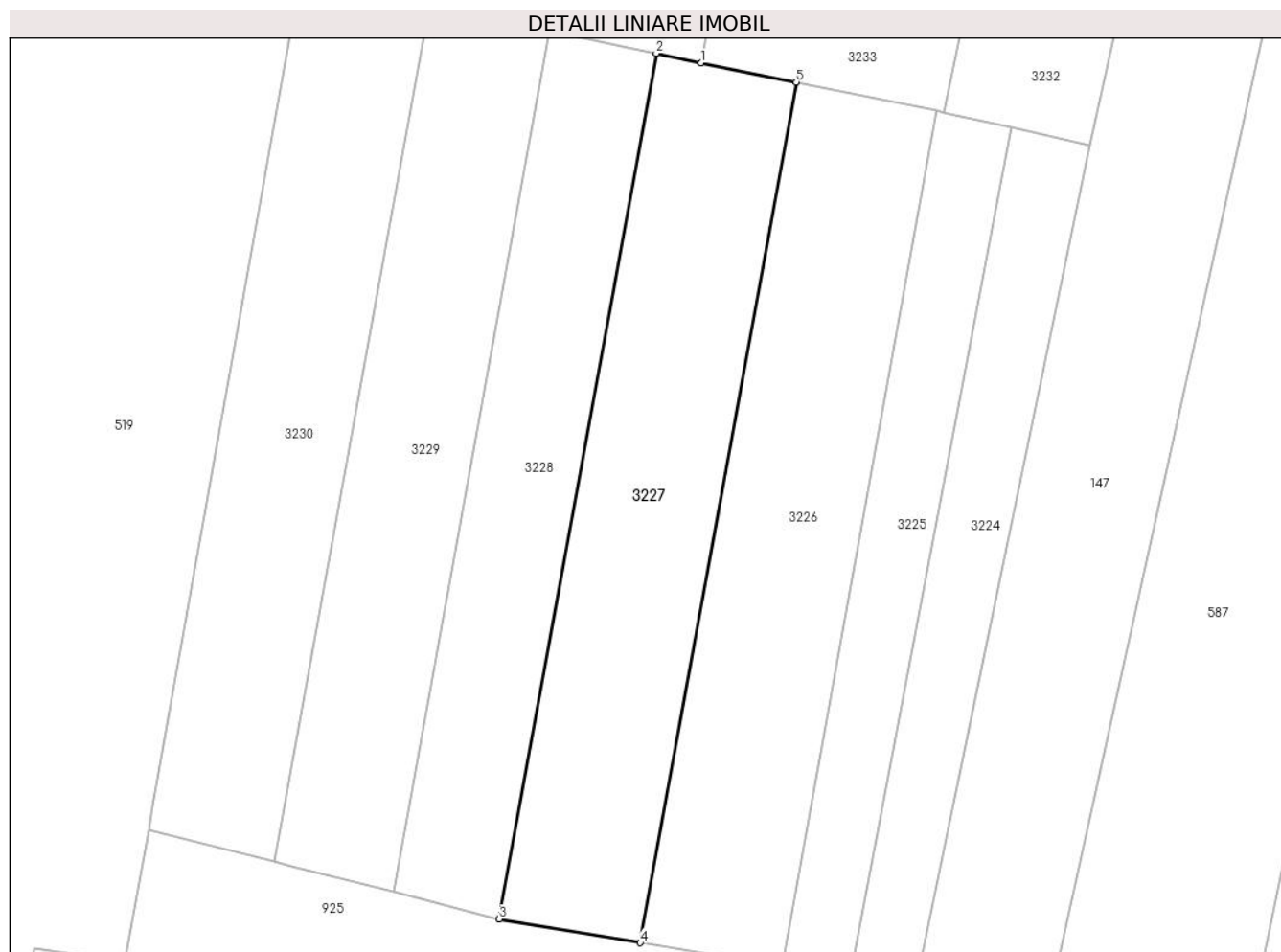
**C. Partea III. SARCINI .**

Inscrieri privind dezmembramintele dreptului de proprietate, drepturi reale de garanție și sarcini	Referințe
NU SUNT	

**Teren**

Nr cadastral	Suprafața (mp)*	Observații / Referințe
	300	

\* Suprafața este determinată în planul de proiecție Stereo 70.



**Date referitoare la teren**

Crt	Categorie folosință	Intravilan	Suprafața (mp)	Tarla	Parcelă	Nr. topo	Observații / Referințe
1	arabil	DA	300	7	243/4	-	

**Lungime Segmente**

1) Valorile lungimilor segmentelor sunt obținute din proiecție în plan.

Punct început	X / Y	Punct sfârșit	X / Y	Lungime segment (** (m)
1	327.296,871 446.420,863	2	327.294,67 446.421,328	2.25
2	327.294,67 446.421,328	3	327.286,992 446.378,977	43.041
3	327.286,992 446.378,977	4	327.293,887 446.377,818	6.992
4	327.293,887 446.377,818	5	327.301,519 446.419,918	42.786
5	327.301,519 446.419,918	1	327.296,871 446.420,863	4.743

**\*\* Lungimile segmentelor sunt determinate în planul de proiecție Stereo 70 și sunt rotunjite la 1 milimetru.**

**\*\*\* Distanța dintre puncte este formată din segmente cumulate ce sunt mai mici decât valoarea 1 milimetru.**



**DATE DESPRE IMOBILUL NR. 3228**

Oficiul de Cadastru și Publicitate Imobiliară HUNEDOARA  
Biroul de Cadastru și Publicitate Imobiliară Hateg

**A. Partea I. Descrierea imobilului**

TEREN Intravilan

Adresa: Loc. Hobita-Gradiste, Jud. Hunedoara

Nr. Crt	Nr cadastral Nr. topografic	Suprafața* (mp)	Observații / Referințe
A1		228	Sector cadastral:68 Teren neimprejmuit;

**B. Partea II. Proprietari și acte**

Inscrieri privitoare la dreptul de proprietate și alte drepturi reale		Referințe
<b>1 / 02/02/2024</b>		
Act Normativ nr. 7, din 13/03/1996 emis de Parlamentul României;		
B1	Inscrierea provizorie, drept de PROPRIETATE, dobandit prin Lege, cota actuala 1/1	A1
1) <b>COMUNA SARMIZEGETUSA</b> , CIF:4633293, Proprietar neidentificat		

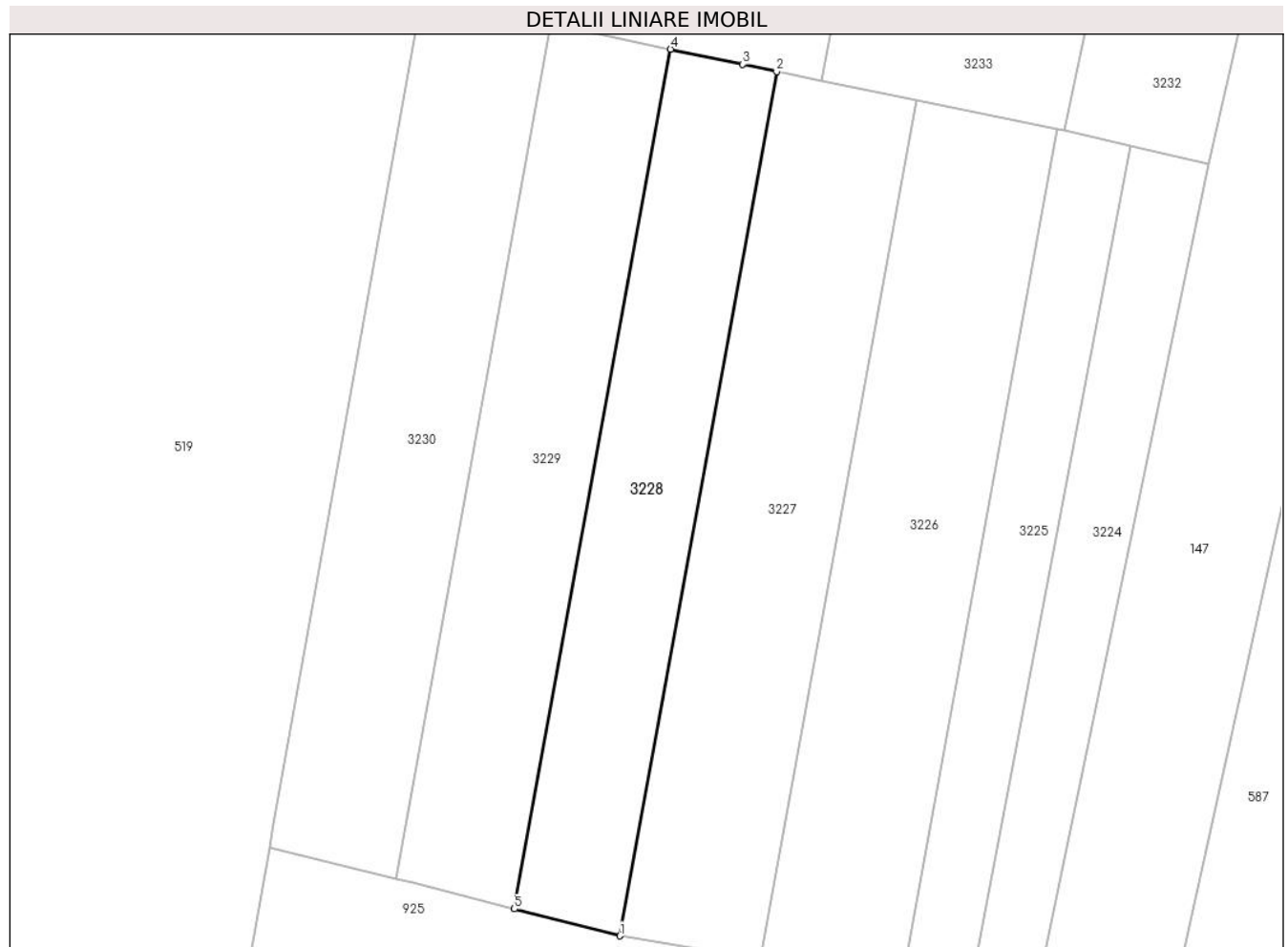
**C. Partea III. SARCINI .**

Inscrieri privind dezmembramintele dreptului de proprietate, drepturi reale de garanție și sarcini	Referințe
NU SUNT	

**Teren**

Nr cadastral	Suprafața (mp)*	Observații / Referințe
	228	

\* Suprafața este determinată în planul de proiecție Stereo 70.



**Date referitoare la teren**

Crt	Categorie folosință	Intravilan	Suprafața (mp)	Tarla	Parcelă	Nr. topo	Observații / Referințe
1	arabil	DA	228	-	244/2	-	

**Lungime Segmente**

1) Valorile lungimilor segmentelor sunt obținute din proiecție în plan.

Punct început	X / Y	Punct sfârșit	X / Y	Lungime segment (** (m)
1	327.286,992 446.378,977	2	327.294,67 446.421,328	43.041
2	327.294,67 446.421,328	3	327.293,014 446.421,677	1.692
3	327.293,014 446.421,677	4	327.289,473 446.422,425	3.619
4	327.289,473 446.422,425	5	327.281,817 446.380,298	42.817
5	327.281,817 446.380,298	1	327.286,992 446.378,977	5.341



**\*\* Lungimile segmentelor sunt determinate în planul de proiecție Stereo 70 și sunt rotunjite la 1 milimetru.**

**\*\*\* Distanța dintre puncte este formată din segmente cumulate ce sunt mai mici decât valoarea 1 milimetru.**



**DATE DESPRE IMOBILUL NR. 3229**

Oficiul de Cadastru și Publicitate Imobiliară HUNEDOARA  
Biroul de Cadastru și Publicitate Imobiliară Hateg

**A. Partea I. Descrierea imobilului**

TEREN Intravilan

Adresa: Loc. Hobita-Gradiste, Jud. Hunedoara

Nr. Crt	Nr cadastral Nr. topografic	Suprafața* (mp)	Observații / Referințe
A1		256	Sector cadastral:68 Teren neimprejmuit;

**B. Partea II. Proprietari și acte**

Inscrieri privitoare la dreptul de proprietate și alte drepturi reale	Referințe
<b>1 / 02/02/2024</b>	
Act Administrativ nr. 24501/12, din 14/08/2001 emis de CJPSDPAT HUNEDOARA;	
B1	A1
Intabulare, drept de PROPRIETATE, dobandit prin Reconstituire, cota actuala 1/1 1) BUGARIU IULIAN	

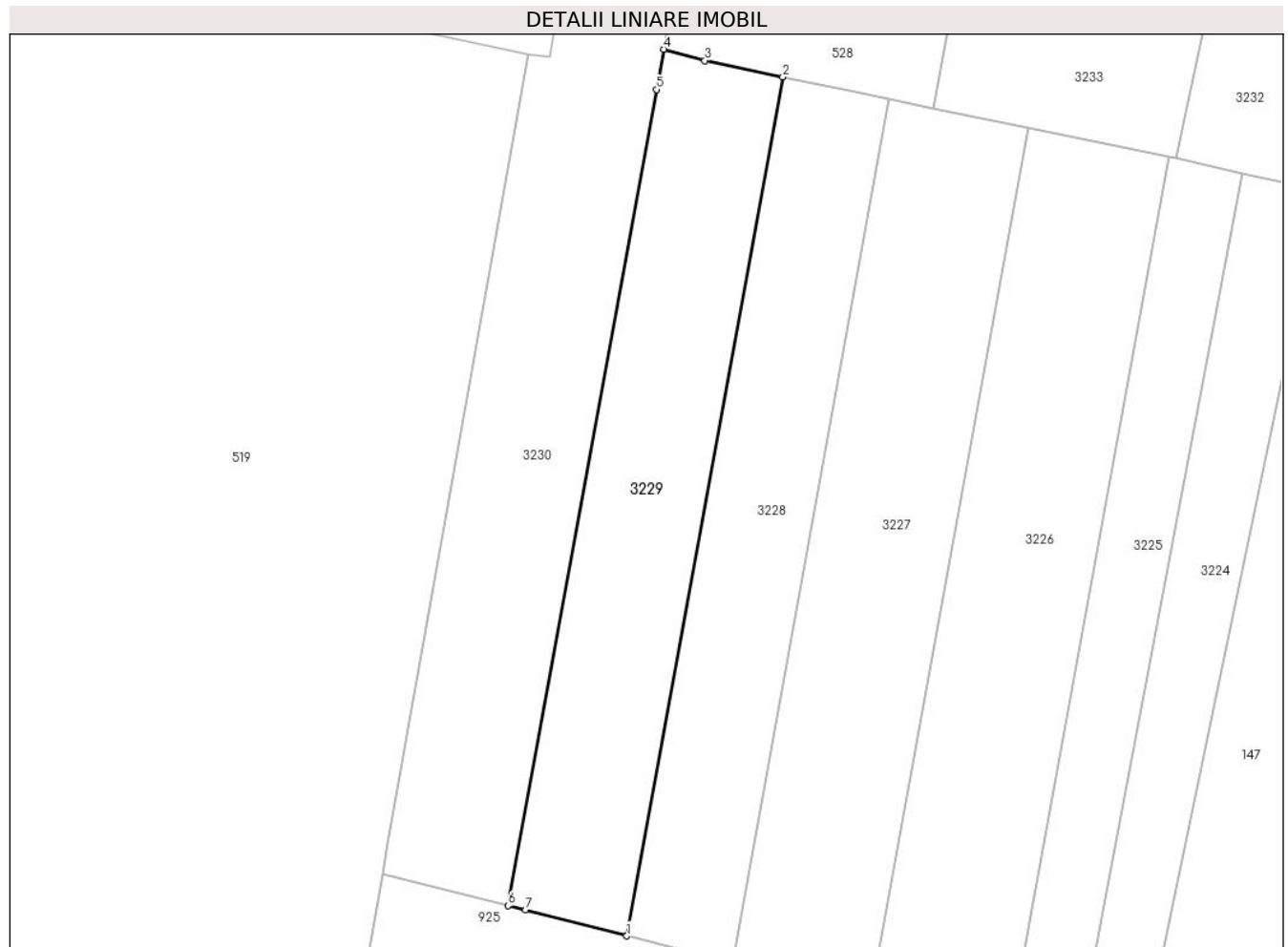
**C. Partea III. SARCINI .**

Inscrieri privind dezmembramintele dreptului de proprietate, drepturi reale de garanție și sarcini	Referințe
NU SUNT	

**Teren**

Nr cadastral	Suprafața (mp)*	Observații / Referințe
	256	

\* Suprafața este determinată în planul de proiecție Stereo 70.



**Date referitoare la teren**

Crt	Categorie folosință	Intravilan	Suprafața (mp)	Tarla	Parcelă	Nr. topo	Observații / Referințe
1	arabil	DA	256	7	244/1	-	

**Lungime Segmente**

1) Valorile lungimilor segmentelor sunt obținute din proiecție în plan.

Punct început	X / Y	Punct sfârșit	X / Y	Lungime segment (** (m)
1	327.281,817 446.380,298	2	327.289,473 446.422,425	42.817
2	327.289,473 446.422,425	3	327.285,651 446.423,231	3.906
3	327.285,651 446.423,231	4	327.283,63 446.423,786	2.096
4	327.283,63 446.423,786	5	327.283,27 446.421,814	2.005
5	327.283,27 446.421,814	6	327.275,994 446.381,779	40.691

Punct început	X / Y	Punct sfârşit	X / Y	Lungime segment (** (m)
6	327.275,994 446.381,779	7	327.276,834 446.381,57	0.866
7	327.276,834 446.381,57	1	327.281,817 446.380,298	5.143

\*\* Lungimile segmentelor sunt determinate în planul de proiecţie Stereo 70 şi sunt rotunjite la 1 milimetru.

\*\*\* Distanţa dintre puncte este formată din segmente cumulate ce sunt mai mici decât valoarea 1 milimetru.



**DATE DESPRE IMOBILUL NR. 3230**

Oficiul de Cadastru și Publicitate Imobiliară HUNEDOARA  
Biroul de Cadastru și Publicitate Imobiliară Hateg

**A. Partea I. Descrierea imobilului**

TEREN Intravilan

Adresa: Loc. Hobita-Gradiste, Jud. Hunedoara

Nr. Crt	Nr cadastral Nr. topografic	Suprafața* (mp)	Observații / Referințe
A1		Din acte: 450 Masurata: 572	Sector cadastral:68 Teren imprejmuit;

**B. Partea II. Proprietari și acte**

Inscrieri privitoare la dreptul de proprietate și alte drepturi reale		Referințe
<b>1 / 31/01/2024</b>		
Act Administrativ nr. 20/9072, din 05/04/2011 emis de CJPSDPAT HUNEDOARA;		
B1	Intabulare, drept de PROPRIETATE, dobandit prin Reconstituire, cota actuala 1/1 1) HIBAIS ILEANA	A1

**C. Partea III. SARCINI .**

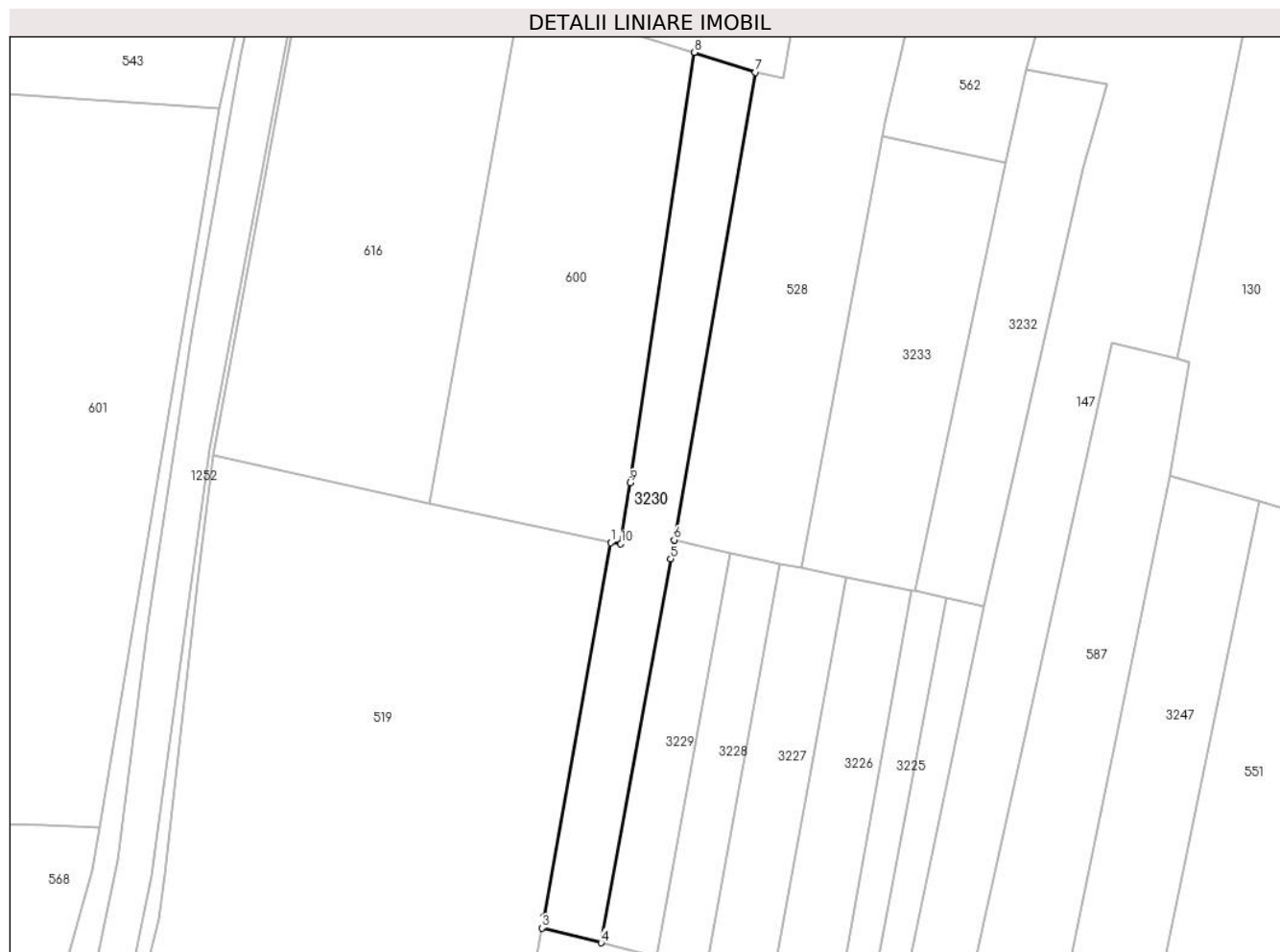
Inscrieri privind dezmembramintele dreptului de proprietate, drepturi reale de garanție și sarcini	Referințe
NU SUNT	

## Anexa Nr. 1 La Partea I

## Teren

Nr cadastral	Suprafaţa (mp)*	Observaţii / Referinţe
	Din acte: 450 Masurata: 572	

\* Suprafaţa este determinată în planul de proiecţie Stereo 70.



## Date referitoare la teren

Crt	Categorie folosinţă	Intra vilan	Suprafaţa (mp)	Tarla	Parcelă	Nr. topo	Observaţii / Referinţe
1	arabil	DA	572	7	247	-	

## Lungime Segmente

1) Valorile lungimilor segmentelor sunt obţinute din proiecţie în plan.

Punct început	X / Y	Punct sfârşit	X / Y	Lungime segment (** (m)
1	327.276,994 446.423,507	2	327.270,023 446.384,501	39.624
2	327.270,023 446.384,501	3	327.269,813 446.383,325	1.195
3	327.269,813 446.383,325	4	327.275,994 446.381,779	6.371
4	327.275,994 446.381,779	5	327.283,27 446.421,814	40.691
5	327.283,27 446.421,814	6	327.283,63 446.423,786	2.005



Punct început	X / Y	Punct sfârşit	X / Y	Lungime segment (** (m)
6	327.283,63 446.423,786	7	327.292,108 446.472,547	49.493
7	327.292,108 446.472,547	8	327.285,736 446.474,627	6.703
8	327.285,736 446.474,627	9	327.279,026 446.429,737	45.389
9	327.279,026 446.429,737	10	327.278,053 446.423,39	6.421
10	327.278,053 446.423,39	1	327.276,994 446.423,507	1.065

\*\* Lungimile segmentelor sunt determinate în planul de proiecție Stereo 70 și sunt rotunjite la 1 milimetru.

\*\*\* Distanța dintre puncte este formată din segmente cumulate ce sunt mai mici decât valoarea 1 milimetru.



**DATE DESPRE IMOBILUL NR. 3231**

Oficiul de Cadastru și Publicitate Imobiliară HUNEDOARA  
Biroul de Cadastru și Publicitate Imobiliară Hateg

**A. Partea I. Descrierea imobilului**

TEREN Intravilan

Adresa: Loc. Hobita-Gradiste, Jud. Hunedoara

Nr. Crt	Nr cadastral Nr. topografic	Suprafața* (mp)	Observații / Referințe
A1		1.748	Sector cadastral:68 Teren neimprejmit;

**B. Partea II. Proprietari și acte**

Inscrieri privitoare la dreptul de proprietate și alte drepturi reale		Referințe
<b>1 / 02/02/2024</b>		
Act Administrativ nr. 41410/80, din 07/10/1997 emis de CJPSDPAT HUNEDOARA;		
B1	Intabulare, drept de PROPRIETATE, dobandit prin Lege, cota actuala 1/1 1) GHIURA PETRICĂ 2) GHIURA CAMELIA FELICIA	A1

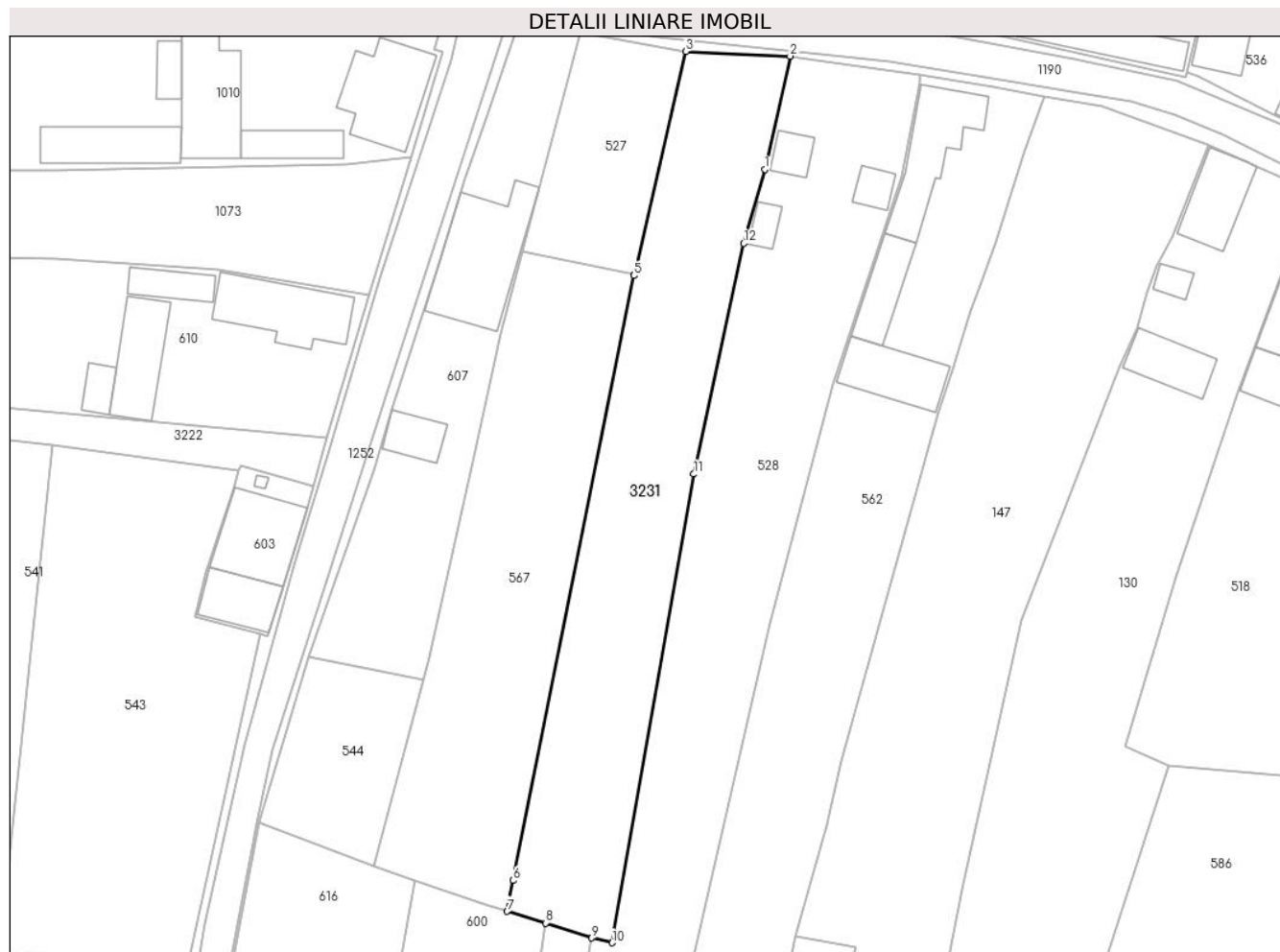
**C. Partea III. SARCINI .**

Inscrieri privind dezmembramintele dreptului de proprietate, drepturi reale de garanție și sarcini	Referințe
NU SUNT	

**Teren**

Nr cadastral	Suprafața (mp)*	Observații / Referințe
	1.748	

\* Suprafața este determinată în planul de proiecție Stereo 70.



**Date referitoare la teren**

Crt	Categorie folosință	Intravilan	Suprafața (mp)	Tarla	Parcelă	Nr. topo	Observații / Referințe
1	arabil	DA	935	7	258	-	
2	arabil	DA	813	7	259	-	

**Lungime Segmente**

1) Valorile lungimilor segmentelor sunt obținute din proiecție în plan.

Punct început	X / Y	Punct sfârșit	X / Y	Lungime segment (** (m)
1	327.316,086 446.578,966	2	327.319,618 446.594,63	16.057
2	327.319,618 446.594,63	3	327.305,147 446.595,285	14.486
3	327.305,147 446.595,285	4	327.297,994 446.564,435	31.668
4	327.297,994 446.564,435	5	327.297,954 446.564,26	0.18

Punct început	X / Y	Punct sfârşit	X / Y	Lungime segment (** (m)
5	327.297,954 446.564,26	6	327.281,235 446.480,516	85.397
6	327.281,235 446.480,516	7	327.280,381 446.476,24	4.36
7	327.280,381 446.476,24	8	327.285,736 446.474,627	5.593
8	327.285,736 446.474,627	9	327.292,108 446.472,547	6.703
9	327.292,108 446.472,547	10	327.294,947 446.471,898	2.912
10	327.294,947 446.471,898	11	327.306,278 446.536,777	65.861
11	327.306,278 446.536,777	12	327.313,183 446.568,722	32.683
12	327.313,183 446.568,722	1	327.316,086 446.578,966	10.647

\*\* Lungimile segmentelor sunt determinate în planul de proiecție Stereo 70 și sunt rotunjite la 1 milimetru.

\*\*\* Distanța dintre puncte este formată din segmente cumulate ce sunt mai mici decât valoarea 1 milimetru.



**DATE DESPRE IMOBILUL NR. 3232**

Oficiul de Cadastru și Publicitate Imobiliară HUNEDOARA  
Biroul de Cadastru și Publicitate Imobiliară Hateg

**A. Partea I. Descrierea imobilului**

TEREN Intravilan

Adresa: Loc. Hobita-Gradiste, Jud. Hunedoara

Nr. Crt	Nr cadastral Nr. topografic	Suprafața* (mp)	Observații / Referințe
A1		Din acte: 340 Masurata: 432	Sector cadastral:68 Teren imprejmuit;

**B. Partea II. Proprietari și acte**

Inscrieri privitoare la dreptul de proprietate și alte drepturi reale		Referințe
<b>1 / 02/02/2024</b>		
Act Administrativ nr. 41410/71, din 10/04/1997 emis de CJPSDPAT HUNEDOARA;		
B1	Intabulare, drept de PROPRIETATE, dobandit prin Reconstituire, cota actuala 1/1 1) VRĂCIONI ALEXĂ	A1

**C. Partea III. SARCINI .**

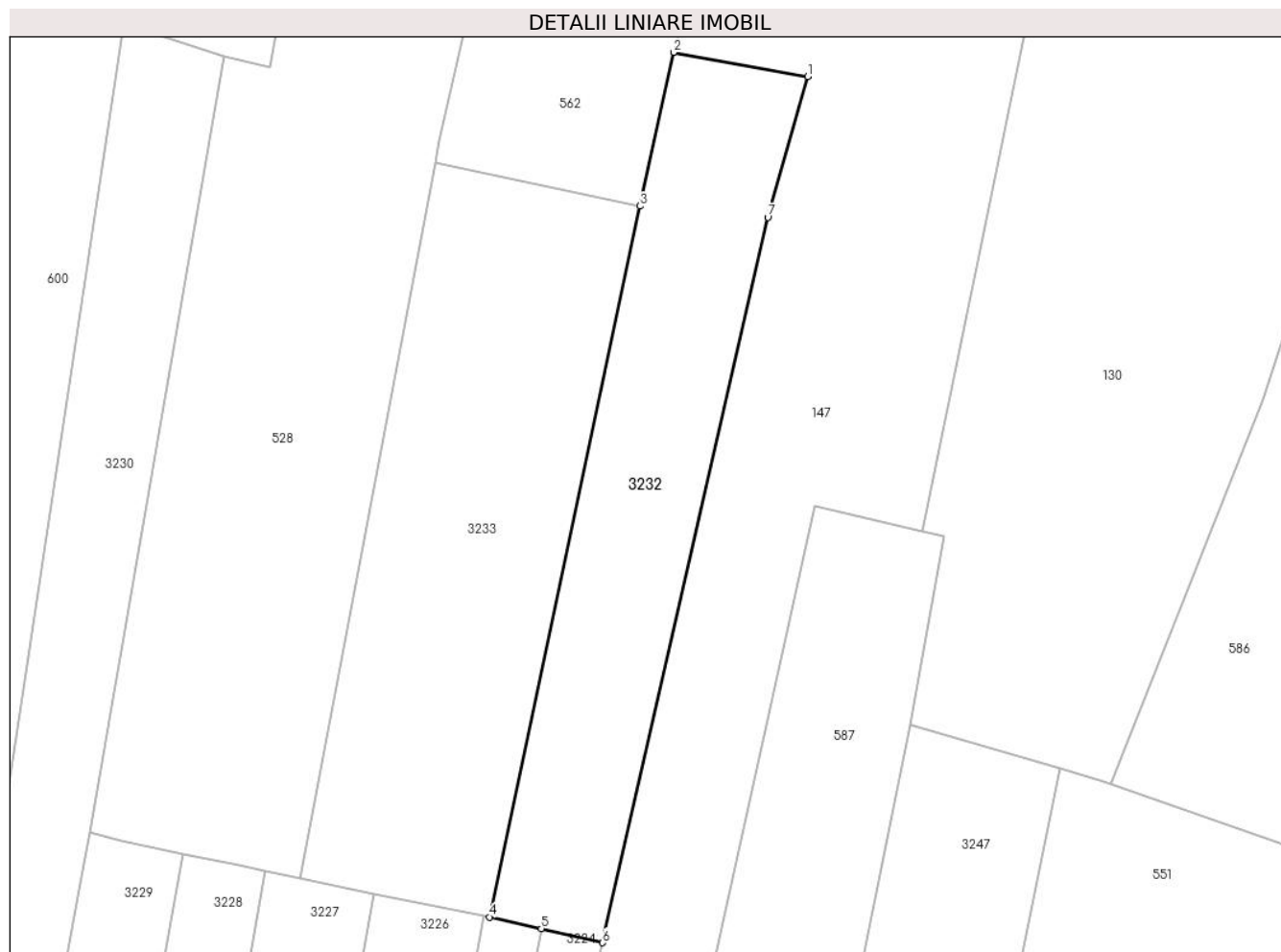
Inscrieri privind dezmembramintele dreptului de proprietate, drepturi reale de garanție și sarcini	Referințe
NU SUNT	

## Anexa Nr. 1 La Partea I

## Teren

Nr cadastral	Suprafața (mp)*	Observații / Referințe
	Din acte: 340 Masurata: 432	

\* Suprafața este determinată în planul de proiecție Stereo 70.



## Date referitoare la teren

Crt	Categorie folosință	Intra vilan	Suprafața (mp)	Tarla	Parcelă	Nr. topo	Observații / Referințe
1	arabil	DA	433	7	240/1	-	

## Lungime Segmente

1) Valorile lungimilor segmentelor sunt obținute din proiecție în plan.

Punct început	X / Y	Punct sfârșit	X / Y	Lungime segment (** (m)
1	327.328,792 446.471,293	2	327.320,338 446.472,817	8.59
2	327.320,338 446.472,817	3	327.318,234 446.463,152	9.891
3	327.318,234 446.463,152	4	327.308,768 446.418,443	45.7
4	327.308,768 446.418,443	5	327.312,028 446.417,701	3.343
5	327.312,028 446.417,701	6	327.315,878 446.416,824	3.949



Punct început	X / Y	Punct sfârşit	X / Y	Lungime segment (** (m)
6	327.315,878 446.416,824	7	327.326,271 446.462,453	46.798
7	327.326,271 446.462,453	1	327.328,792 446.471,293	9.192

\*\* Lungimile segmentelor sunt determinate în planul de proiecţie Stereo 70 şi sunt rotunjite la 1 milimetru.

\*\*\* Distanţa dintre puncte este formată din segmente cumulate ce sunt mai mici decât valoarea 1 milimetru.



**DATE DESPRE IMOBILUL NR. 3233**

Oficiul de Cadastru și Publicitate Imobiliară HUNEDOARA  
Biroul de Cadastru și Publicitate Imobiliară Hateg

**A. Partea I. Descrierea imobilului**

TEREN Intravilan

Adresa: Loc. Hobita-Gradiste, Jud. Hunedoara

Nr. Crt	Nr cadastral Nr. topografic	Suprafața* (mp)	Observații / Referințe
A1	63154	Din acte: 516 Masurata: 579	Sector cadastral:68 Teren imprejmuit;

**B. Partea II. Proprietari și acte**

Inscrieri privitoare la dreptul de proprietate și alte drepturi reale		Referințe
<b>17287 / 25/06/2021</b>		
Act Notarial nr. contract de vânzare aut. nr.897, din 25/06/2021 emis de NP Vasiu MIHAELA-CAMELIA;		
B1	Intabulare, drept de PROPRIETATEcu titlu de drept cumpărare, dobandit prin Conventie, cota actuala 1/1, cota initiala 1/1 1) <b>ȚURIANU ALIN-VALENTIN</b> , necăsătorit, ca bun propriu	A1

**C. Partea III. SARCINI .**

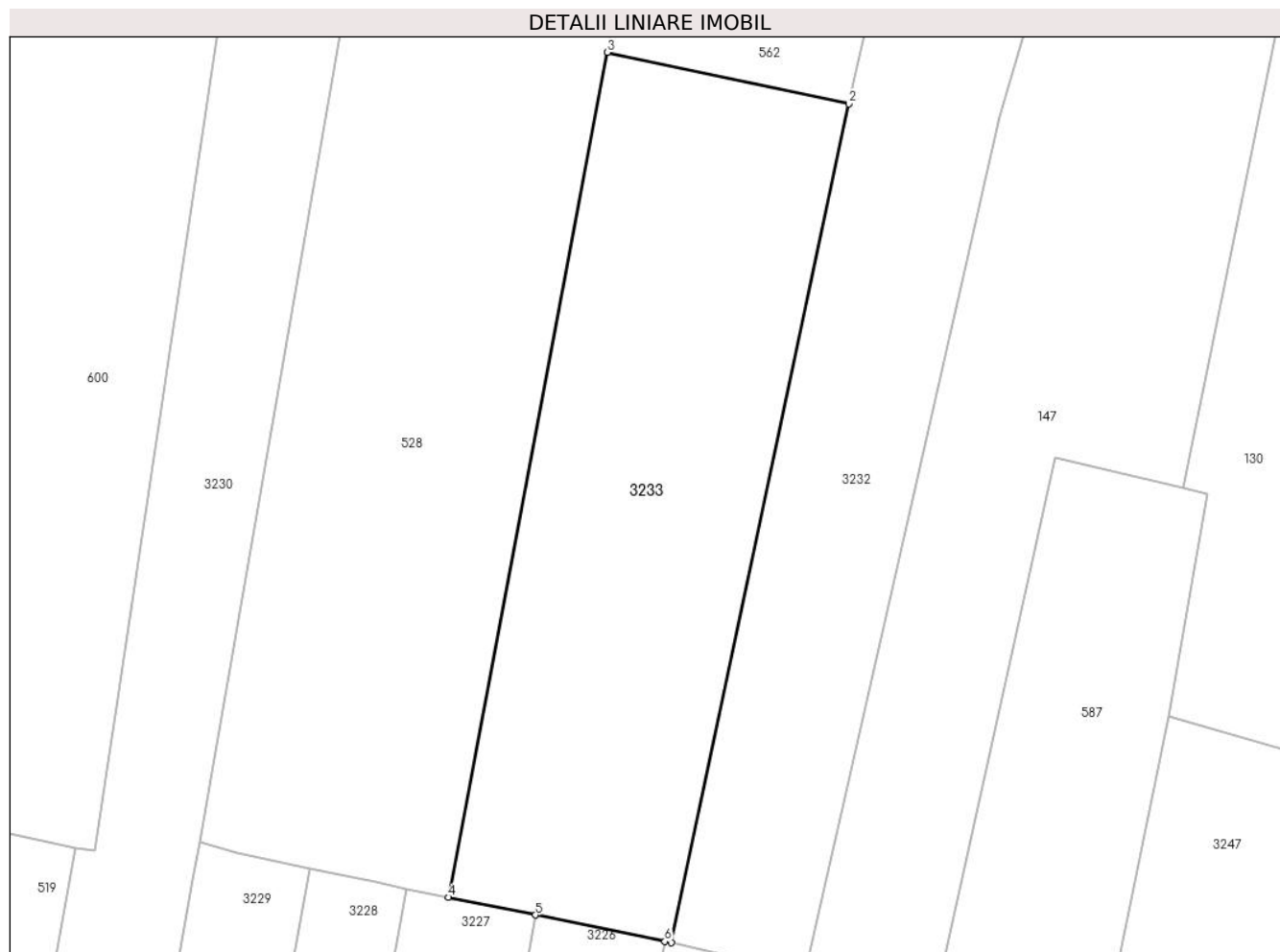
Inscrieri privind dezmembramintele dreptului de proprietate, drepturi reale de garanție și sarcini	Referințe
NU SUNT	

## Anexa Nr. 1 La Partea I

## Teren

Nr cadastral	Suprafața (mp)*	Observații / Referințe
63154	Din acte: 516 Masurata: 579	

\* Suprafața este determinată în planul de proiecție Stereo 70.



## Date referitoare la teren

Crt	Categorie folosință	Intra vilan	Suprafața (mp)	Tarla	Parcelă	Nr. topo	Observații / Referințe
1	arabil	DA	579	7	243/2	-	

## Lungime Segmente

1) Valorile lungimilor segmentelor sunt obținute din proiecție în plan.

Punct început	X / Y	Punct sfârșit	X / Y	Lungime segment (** (m)
1	327.308,768 446.418,443	2	327.318,234 446.463,152	45.7
2	327.318,234 446.463,152	3	327.305,353 446.465,896	13.17
3	327.305,353 446.465,896	4	327.296,871 446.420,863	45.825
4	327.296,871 446.420,863	5	327.301,519 446.419,918	4.743
5	327.301,519 446.419,918	6	327.308,411 446.418,516	7.033

Punct început	X / Y	Punct sfârşit	X / Y	Lungime segment (** (m)
6	327.308,411 446.418,516	1	327.308,768 446.418,443	0.364

\*\* Lungimile segmentelor sunt determinate în planul de proiecţie Stereo 70 şi sunt rotunjite la 1 milimetru.

\*\*\* Distanţa dintre puncte este formată din segmente cumulate ce sunt mai mici decât valoarea 1 milimetru.



**DATE DESPRE IMOBILUL NR. 3234**

Oficiul de Cadastru și Publicitate Imobiliară HUNEDOARA  
Biroul de Cadastru și Publicitate Imobiliară Hateg

**A. Partea I. Descrierea imobilului**

TEREN Intravilan

Adresa: Loc. Hobita-Gradiste, Jud. Hunedoara

Nr. Crt	Nr cadastral Nr. topografic	Suprafața* (mp)	Observații / Referințe
A1		745	Sector cadastral:68 Teren neimprejmuit;

**B. Partea II. Proprietari și acte**

Inscrieri privitoare la dreptul de proprietate și alte drepturi reale		Referințe
<b>1 / 02/02/2024</b>		
Act Normativ nr. 7, din 13/03/1996 emis de Parlamentul României;		
B1	Inscrierea provizorie, drept de PROPRIETATE, dobandit prin Lege, cota actuala 1/1 1) COMUNA SARMIZEGETUSA, CIF:4633293	A1

**C. Partea III. SARCINI .**

Inscrieri privind dezmembramintele dreptului de proprietate, drepturi reale de garanție și sarcini	Referințe
NU SUNT	

**Teren**

Nr cadastral	Suprafața (mp)*	Observații / Referințe
	745	

\* Suprafața este determinată în planul de proiecție Stereo 70.



**Date referitoare la teren**

Crt	Categorie folosință	Intravilan	Suprafața (mp)	Tarla	Parcelă	Nr. topo	Observații / Referințe
1	ape curgătoare	DA	745	-	-	-	Pârâu

**Lungime Segmente**

1) Valorile lungimilor segmentelor sunt obținute din proiecție în plan.

Punct început	X / Y	Punct sfârșit	X / Y	Lungime segment (** (m)
1	327.453,367 446.427,583	2	327.452,242 446.429,699	2.396
3	327.451,205 446.430,769	4	327.450,657 446.432,415	1.735
5	327.450,279 446.434,339	6	327.451,146 446.447,284	12.974
7	327.451,376 446.450,121	8	327.450,794 446.452,478	2.428
9	327.449,985 446.450,325	10	327.447,776 446.436,241	14.256

Punct început	X / Y	Punct sfârșit	X / Y	Lungime segment (** (m)
2	327.452,242 446.429,699	3	327.451,205 446.430,769	1.49
4	327.450,657 446.432,415	5	327.450,279 446.434,339	1.961
6	327.451,146 446.447,284	7	327.451,376 446.450,121	2.846
8	327.450,794 446.452,478	9	327.449,985 446.450,325	2.3
10	327.447,776 446.436,241	11	327.446,351 446.427,697	8.662



Punct început	X / Y	Punct sfârșit	X / Y	Lungime segment (** (m)
11	327.446,351 446.427,697	12	327.446,784 446.419,549	8.159
13	327.444,305 446.411,772	14	327.433,937 446.390,544	23.625
15	327.425,371 446.366,184	16	327.422,856 446.358,511	8.075
17	327.422,617 446.355,553	18	327.424,829 446.352,01	4.177
19	327.429,85 446.349,079	20	327.439,609 446.335,188	16.976
21	327.441,561 446.312,326	22	327.441,323 446.310,469	1.872
23	327.435,788 446.296,426	24	327.431,866 446.290,36	7.223
25	327.431,52 446.289,842	26	327.435,467 446.287,211	4.744
27	327.437,025 446.286,252	28	327.444,639 446.298,622	14.525
29	327.446,305 446.333,241	30	327.436,367 446.345,883	16.081
31	327.430,769 446.356,956	32	327.430,231 446.365,1	8.162
33	327.435,782 446.389,976	34	327.445,271 446.408,174	20.523
35	327.446,757 446.408,641	1	327.453,367 446.427,583	20.062

Punct început	X / Y	Punct sfârșit	X / Y	Lungime segment (** (m)
12	327.446,784 446.419,549	13	327.444,305 446.411,772	8.163
14	327.433,937 446.390,544	15	327.425,371 446.366,184	25.822
16	327.422,856 446.358,511	17	327.422,617 446.355,553	2.968
18	327.424,829 446.352,01	19	327.429,85 446.349,079	5.814
20	327.439,609 446.335,188	21	327.441,561 446.312,326	22.945
22	327.441,323 446.310,469	23	327.435,788 446.296,426	15.094
24	327.431,866 446.290,36	25	327.431,52 446.289,842	0.623
26	327.435,467 446.287,211	27	327.437,025 446.286,252	1.829
28	327.444,639 446.298,622	29	327.446,305 446.333,241	34.659
30	327.436,367 446.345,883	31	327.430,769 446.356,956	12.408
32	327.430,231 446.365,1	33	327.435,782 446.389,976	25.488
34	327.445,271 446.408,174	35	327.446,757 446.408,641	1.558

\*\* Lungimile segmentelor sunt determinate în planul de proiecție Stereo 70 și sunt rotunjite la 1 milimetru.

\*\*\* Distanța dintre puncte este formată din segmente cumulate ce sunt mai mici decât valoarea 1 milimetru.



**DATE DESPRE IMOBILUL NR. 3235**

Oficiul de Cadastru și Publicitate Imobiliară HUNEDOARA  
Biroul de Cadastru și Publicitate Imobiliară Hateg

**A. Partea I. Descrierea imobilului**

TEREN Intravilan

Adresa: Loc. Hobita-Gradiste, Jud. Hunedoara

Nr. Crt	Nr cadastral Nr. topografic	Suprafața* (mp)	Observații / Referințe
A1		265	Sector cadastral:68 Teren neimprejmuit;

**B. Partea II. Proprietari și acte**

Inscrieri privitoare la dreptul de proprietate și alte drepturi reale		Referințe
<b>1 / 02/02/2024</b>		
Act Normativ nr. 7, din 13/03/1996 emis de Parlamentul României;		
B1	Inscrierea provizorie, drept de PROPRIETATE, dobandit prin Lege, cota actuala 1/1	A1
1) <b>COMUNA SARMIZEGETUSA</b> , CIF:4633293, Proprietar neidentificat		

**C. Partea III. SARCINI .**

Inscrieri privind dezmembramintele dreptului de proprietate, drepturi reale de garanție și sarcini	Referințe
NU SUNT	

## Anexa Nr. 1 La Partea I

## Teren

Nr cadastral	Suprafața (mp)*	Observații / Referințe
	265	

\* Suprafața este determinată în planul de proiecție Stereo 70.



## Date referitoare la teren

Crt	Categorie folosință	Intravilan	Suprafața (mp)	Tarla	Parcelă	Nr. topo	Observații / Referințe
1	neproductiv	DA	265	-	-	-	

## Lungime Segmente

1) Valorile lungimilor segmentelor sunt obținute din proiecție în plan.

Punct început	X / Y	Punct sfârșit	X / Y	Lungime segment (** (m)
1	327.590,154 446.611,668	2	327.592,434 446.629,679	18.155
2	327.592,434 446.629,679	3	327.588,616 446.622,112	8.476
3	327.588,616 446.622,112	4	327.585,359 446.617,906	5.32
4	327.585,359 446.617,906	5	327.578,293 446.608,835	11.498
5	327.578,293 446.608,835	6	327.565,857 446.590,034	22.542

Punct început	X / Y	Punct sfârșit	X / Y	Lungime segment (** (m)
6	327.565,857 446.590,034	7	327.558,743 446.571,344	19.998
7	327.558,743 446.571,344	8	327.551,896 446.560,32	12.977
8	327.551,896 446.560,32	9	327.550,06 446.555,115	5.519
9	327.550,06 446.555,115	10	327.549,618 446.550,154	4.981
10	327.549,618 446.550,154	11	327.550,061 446.544,342	5.829
11	327.550,061 446.544,342	12	327.558,151 446.523,711	22.16
12	327.558,151 446.523,711	13	327.553,206 446.539,955	16.98
13	327.553,206 446.539,955	14	327.551,685 446.551,809	11.951
14	327.551,685 446.551,809	15	327.553,716 446.561,069	9.48
15	327.553,716 446.561,069	16	327.564,271 446.573,84	16.568
16	327.564,271 446.573,84	17	327.568,598 446.590,916	17.616
17	327.568,598 446.590,916	18	327.582,658 446.612,613	25.854
18	327.582,658 446.612,613	1	327.590,154 446.611,668	7.555

\*\* Lungimile segmentelor sunt determinate în planul de proiecție Stereo 70 și sunt rotunjite la 1 milimetru.

\*\*\* Distanța dintre puncte este formată din segmente cumulate ce sunt mai mici decât valoarea 1 milimetru.



**DATE DESPRE IMOBILUL NR. 3236**

Oficiul de Cadastru și Publicitate Imobiliară HUNEDOARA  
Biroul de Cadastru și Publicitate Imobiliară Hateg

**A. Partea I. Descrierea imobilului**

TEREN Intravilan

Adresa: Loc. Hobita-Gradiste, Jud. Hunedoara

Nr. Crt	Nr cadastral Nr. topografic	Suprafața* (mp)	Observații / Referințe
A1		250	Sector cadastral:68 Teren neimprejmuit;

**B. Partea II. Proprietari și acte**

Inscrieri privitoare la dreptul de proprietate și alte drepturi reale	Referințe
<b>1 / 02/02/2024</b>	
Act Administrativ nr. 91054/284, din 23/08/2005 emis de CJPSDPAT HUNEDOARA;	
B1	A1
Intabulare, drept de PROPRIETATE, dobandit prin Reconstituire, cota actuala 1/1	
1) TOTEȘTEAN PAULIN DEFUNCT:Da	

**C. Partea III. SARCINI .**

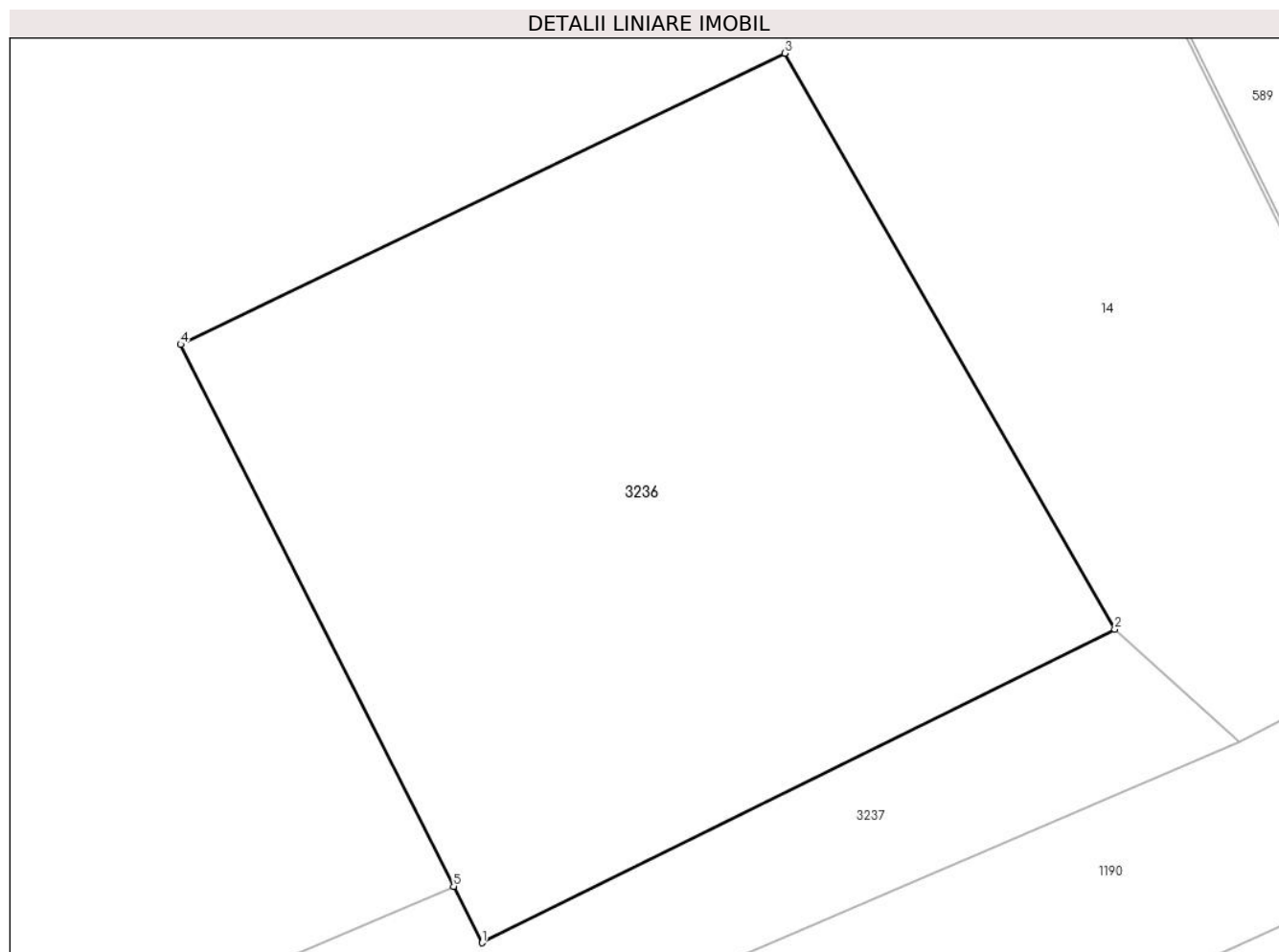
Inscrieri privind dezmembramintele dreptului de proprietate, drepturi reale de garanție și sarcini	Referințe
NU SUNT	

## Anexa Nr. 1 La Partea I

## Teren

Nr cadastral	Suprafața (mp)*	Observații / Referințe
	250	

\* Suprafața este determinată în planul de proiecție Stereo 70.



## Date referitoare la teren

Crt	Categorie folosință	Intra vilan	Suprafața (mp)	Tarla	Parcelă	Nr. topo	Observații / Referințe
1	faneata	DA	250	8	294	-	

## Lungime Segmente

1) Valorile lungimilor segmentelor sunt obținute din proiecție în plan.

Punct început	X / Y	Punct sfârșit	X / Y	Lungime segment (** (m)
1	327.547,842 446.480,083	2	327.562,624 446.487,401	16.494
2	327.562,624 446.487,401	3	327.554,912 446.500,851	15.504
3	327.554,912 446.500,851	4	327.540,799 446.494,054	15.664
4	327.540,799 446.494,054	5	327.547,176 446.481,403	14.167
5	327.547,176 446.481,403	1	327.547,842 446.480,083	1.478



**\*\* Lungimile segmentelor sunt determinate în planul de proiecție Stereo 70 și sunt rotunjite la 1 milimetru.**

**\*\*\* Distanța dintre puncte este formată din segmente cumulate ce sunt mai mici decât valoarea 1 milimetru.**



**DATE DESPRE IMOBILUL NR. 3237**

Oficiul de Cadastru și Publicitate Imobiliară HUNEDOARA  
Biroul de Cadastru și Publicitate Imobiliară Hateg

**A. Partea I. Descrierea imobilului**

TEREN Intravilan

Adresa: Loc. Hobita-Gradiste, Jud. Hunedoara

Nr. Crt	Nr cadastral Nr. topografic	Suprafața* (mp)	Observații / Referințe
A1		265	Sector cadastral:68 Teren neimprejmuit;

**B. Partea II. Proprietari și acte**

Inscrieri privitoare la dreptul de proprietate și alte drepturi reale		Referințe
<b>1 / 02/02/2024</b>		
Act Normativ nr. 7, din 13/03/1996 emis de Parlamentul României;		
B1	Inscrierea provizorie, drept de PROPRIETATE, dobandit prin Lege, cota actuala 1/1 1) COMUNA SARMIZEGETUSA, CIF:4633293	A1

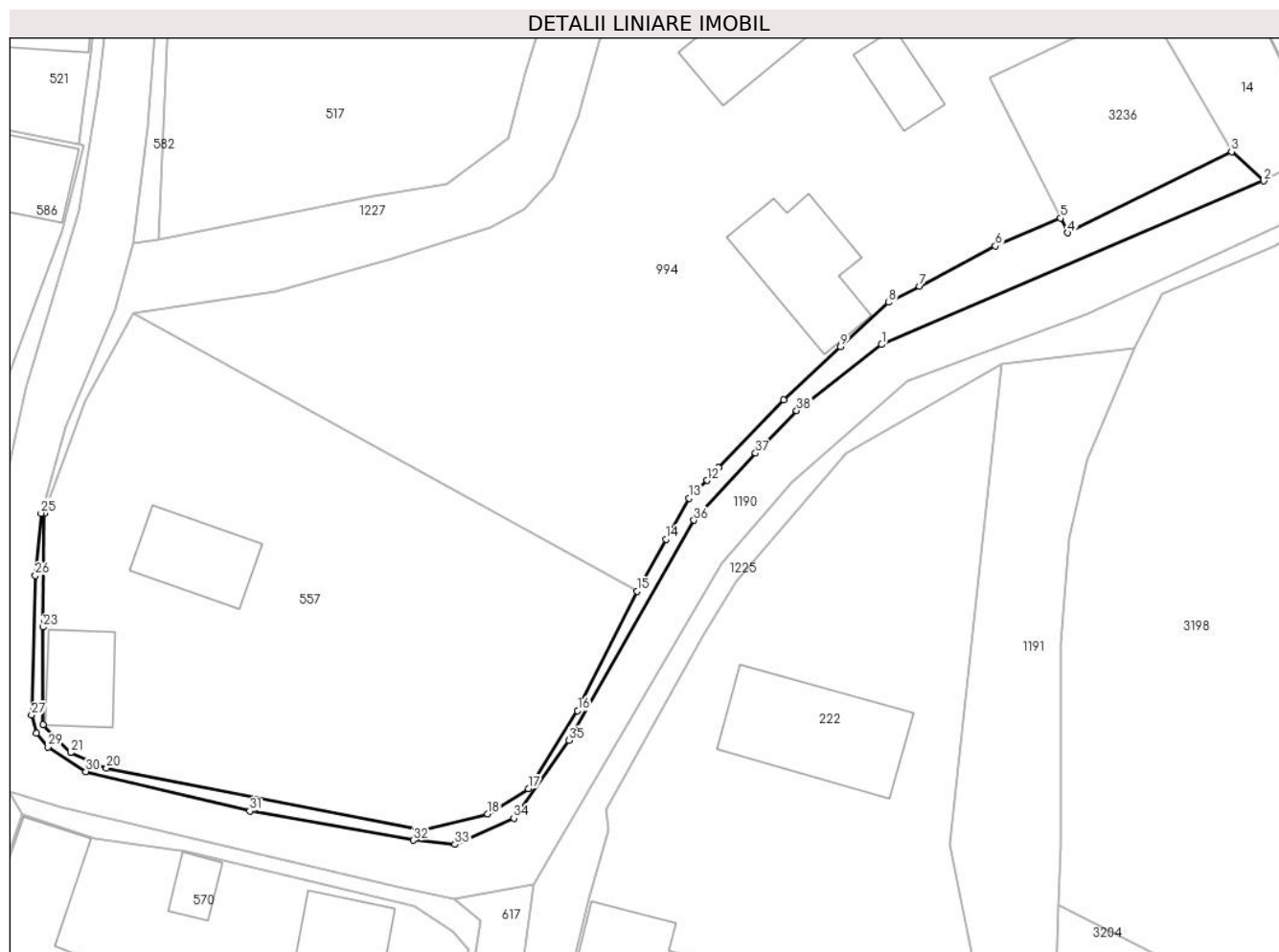
**C. Partea III. SARCINI .**

Inscrieri privind dezmembramintele dreptului de proprietate, drepturi reale de garanție și sarcini	Referințe
NU SUNT	

**Teren**

Nr cadastral	Suprafața (mp)*	Observații / Referințe
	265	

\* Suprafața este determinată în planul de proiecție Stereo 70.



**Date referitoare la teren**

Crt	Categorie folosință	Intravilan	Suprafața (mp)	Tarla	Parcelă	Nr. topo	Observații / Referințe
1	drum	DA	265	-	-	-	

**Lungime Segmente**

1) Valorile lungimilor segmentelor sunt obținute din proiecție în plan.

Punct început	X / Y	Punct sfârșit	X / Y	Lungime segment (** (m)
1	327.531,019 446.470,0	2	327.565,527 446.484,761	37.533
3	327.562,624 446.487,401	4	327.547,842 446.480,083	16.494
5	327.547,176 446.481,403	6	327.541,289 446.478,891	6.401
7	327.534,446 446.475,269	8	327.531,653 446.473,802	3.155
9	327.527,318 446.469,823	10	327.522,163 446.465,028	7.04

Punct început	X / Y	Punct sfârșit	X / Y	Lungime segment (** (m)
2	327.565,527 446.484,761	3	327.562,624 446.487,401	3.924
4	327.547,842 446.480,083	5	327.547,176 446.481,403	1.478
6	327.541,289 446.478,891	7	327.534,446 446.475,269	7.742
8	327.531,653 446.473,802	9	327.527,318 446.469,823	5.884
10	327.522,163 446.465,028	11	327.516,272 446.458,926	8.482

Punct început	X / Y	Punct sfârșit	X / Y	Lungime segment (** (m)	Punct început	X / Y	Punct sfârșit	X / Y	Lungime segment (** (m)
11	327.516,272 446.458,926	12	327.515,237 446.457,738	1.576	12	327.515,237 446.457,738	13	327.513,642 446.456,13	2.265
13	327.513,642 446.456,13	14	327.511,535 446.452,442	4.247	14	327.511,535 446.452,442	15	327.508,939 446.447,727	5.382
15	327.508,939 446.447,727	16	327.503,575 446.436,955	12.034	16	327.503,575 446.436,955	17	327.499,114 446.429,927	8.324
17	327.499,114 446.429,927	18	327.495,453 446.427,642	4.316	18	327.495,453 446.427,642	19	327.489,549 446.426,134	6.094
19	327.489,549 446.426,134	20	327.461,024 446.431,783	29.079	20	327.461,024 446.431,783	21	327.457,793 446.433,173	3.517
21	327.457,793 446.433,173	22	327.455,299 446.435,698	3.549	22	327.455,299 446.435,698	23	327.455,284 446.444,495	8.797
23	327.455,284 446.444,495	24	327.455,406 446.454,735	10.241	24	327.455,406 446.454,735	25	327.455,113 446.454,786	0.297
25	327.455,113 446.454,786	26	327.454,6 446.449,155	5.654	26	327.454,6 446.449,155	27	327.454,26 446.436,556	12.604
27	327.454,26 446.436,556	28	327.454,715 446.434,905	1.713	28	327.454,715 446.434,905	29	327.455,745 446.433,682	1.599
29	327.455,745 446.433,682	30	327.459,151 446.431,47	4.061	30	327.459,151 446.431,47	31	327.473,964 446.427,911	15.235
31	327.473,964 446.427,911	32	327.488,723 446.425,266	14.994	32	327.488,723 446.425,266	33	327.492,485 446.424,899	3.78
33	327.492,485 446.424,899	34	327.497,815 446.427,243	5.823	34	327.497,815 446.427,243	35	327.502,812 446.434,291	8.64
35	327.502,812 446.434,291	36	327.514,08 446.454,139	22.823	36	327.514,08 446.454,139	37	327.519,637 446.460,19	8.216
37	327.519,637 446.460,19	38	327.523,341 446.464,047	5.348	38	327.523,341 446.464,047	1	327.531,019 446.470,0	9.715

\*\* Lungimile segmentelor sunt determinate în planul de proiecție Stereo 70 și sunt rotunjite la 1 milimetru.

\*\*\* Distanța dintre puncte este formată din segmente cumulate ce sunt mai mici decât valoarea 1 milimetru.



**DATE DESPRE IMOBILUL NR. 3238**

Oficiul de Cadastru și Publicitate Imobiliară HUNEDOARA  
Biroul de Cadastru și Publicitate Imobiliară Hateg

**A. Partea I. Descrierea imobilului**

TEREN Intravilan

Adresa: Loc. Hobita-Gradiste, Jud. Hunedoara

Nr. Crt	Nr cadastral Nr. topografic	Suprafața* (mp)	Observații / Referințe
A1		1.122	Sector cadastral:68 Teren neimprejmuit;

**B. Partea II. Proprietari și acte**

Inscrieri privitoare la dreptul de proprietate și alte drepturi reale		Referințe
<b>1 / 02/02/2024</b>		
Act Normativ nr. 7, din 13/03/1996 emis de Parlamentul României;		
B1	Inscrierea provizorie, drept de PROPRIETATE, dobandit prin Lege, cota actuala 1/1 1) COMUNA SARMIZEGETUSA, CIF:4633293	A1

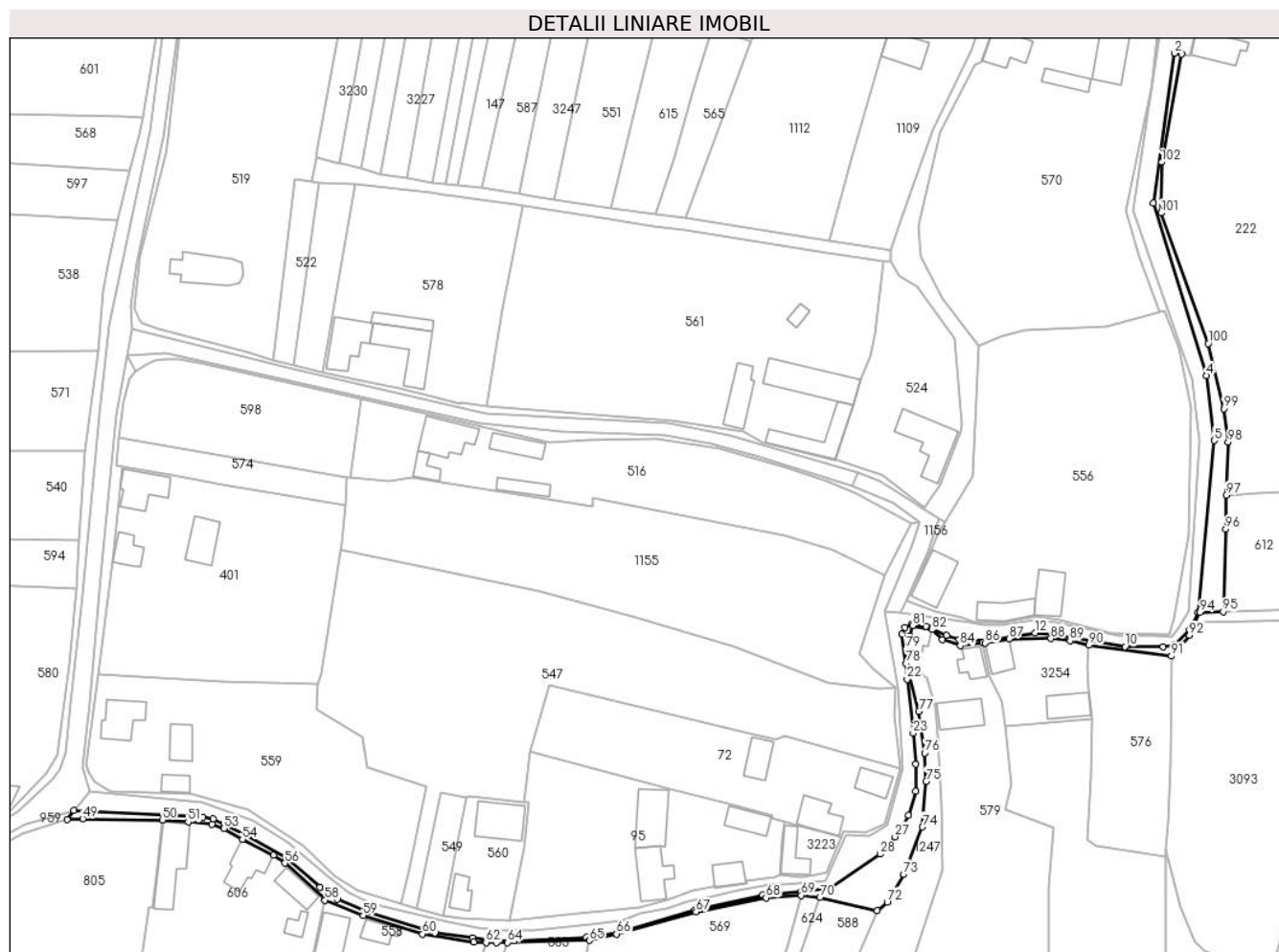
**C. Partea III. SARCINI .**

Inscrieri privind dezmembramintele dreptului de proprietate, drepturi reale de garanție și sarcini	Referințe
NU SUNT	

**Teren**

Nr cadastral	Suprafața (mp)*	Observații / Referințe
	1.122	

\* Suprafața este determinată în planul de proiecție Stereo 70.



**Date referitoare la teren**

Crt	Categorie folosință	Intravilan	Suprafața (mp)	Tarla	Parcelă	Nr. topo	Observații / Referințe
1	drum	DA	1.122	-	-	-	

**Lungime Segmente**

1) Valorile lungimilor segmentelor sunt obținute din proiecție în plan.

Punct început	X / Y	Punct sfârșit	X / Y	Lungime segment
1	327.500,104 446.410,776	2	327.498,222 446.411,038	1.9
4	327.506,765 446.325,312	5	327.508,794 446.308,076	17.35 5
7	327.502,256 446.257,782	8	327.498,284 446.253,622	5.752
10	327.485,079 446.253,245	11	327.466,37 446.256,407	18.97 4
13	327.448,248 446.254,967	14	327.440,876 446.255,208	7.376
16	327.433,614 446.258,221	17	327.432,104 446.258,695	1.583
2	327.498,222 446.411,038	3	327.492,662 446.371,141	40.28 3
5	327.508,794 446.308,076	6	327.504,515 446.262,389	45.88 7
8	327.498,284 446.253,622	9	327.495,198 446.253,201	3.115
11	327.466,37 446.256,407	12	327.461,161 446.256,893	5.232
14	327.440,876 446.255,208	15	327.437,611 446.256,259	3.43
17	327.432,104 446.258,695	18	327.428,585 446.259,128	3.546
3	327.492,662 446.371,141	4	327.506,765 446.325,312	47.95
6	327.504,515 446.262,389	7	327.502,256 446.257,782	5.131
9	327.495,198 446.253,201	10	327.485,079 446.253,245	10.11 9
12	327.461,161 446.256,893	13	327.448,248 446.254,967	13.05 6
15	327.437,611 446.256,259	16	327.433,614 446.258,221	4.453
18	327.428,585 446.259,128	19	327.428,332 446.259,16	0.255



Punct început	X / Y	Punct sfârșit	X / Y	Lungime segment	Punct început	X / Y	Punct sfârșit	X / Y	Lungime segment	Punct început	X / Y	Punct sfârșit	X / Y	Lungime segment
19	327.428,332 446.259,16	20	327.426,511 446.258,419	1.966	20	327.426,511 446.258,419	21	327.425,622 446.256,62	2.007	21	327.425,622 446.256,62	22	327.427,109 446.244,563	12.148
22	327.427,109 446.244,563	23	327.428,683 446.230,291	14.359	23	327.428,683 446.230,291	24	327.429,331 446.222,018	8.298	24	327.429,331 446.222,018	25	327.429,32 446.214,815	7.203
25	327.429,32 446.214,815	26	327.427,45 446.208,384	6.697	26	327.427,45 446.208,384	27	327.423,899 446.202,73	6.677	27	327.423,899 446.202,73	28	327.419,897 446.198,09	6.127
28	327.419,897 446.198,09	29	327.406,823 446.188,956	15.949	29	327.406,823 446.188,956	30	327.398,659 446.188,041	8.215	30	327.398,659 446.188,041	31	327.388,641 446.187,239	10.05
31	327.388,641 446.187,239	32	327.370,663 446.183,297	18.405	32	327.370,663 446.183,297	33	327.350,104 446.177,367	21.397	33	327.350,104 446.177,367	34	327.341,718 446.175,937	8.507
34	327.341,718 446.175,937	35	327.322,519 446.175,03	19.22	35	327.322,519 446.175,03	36	327.315,55 446.175,252	6.973	36	327.315,55 446.175,252	37	327.311,445 446.175,902	4.156
37	327.311,445 446.175,902	38	327.301,422 446.177,194	10.106	38	327.301,422 446.177,194	39	327.283,724 446.182,728	18.543	39	327.283,724 446.182,728	40	327.275,455 446.186,089	8.926
40	327.275,455 446.186,089	41	327.270,911 446.189,309	5.569	41	327.270,911 446.189,309	42	327.261,94 446.197,05	11.849	42	327.261,94 446.197,05	43	327.251,019 446.203,325	12.595
43	327.251,019 446.203,325	44	327.245,317 446.206,164	6.37	44	327.245,317 446.206,164	45	327.242,425 446.207,491	3.182	45	327.242,425 446.207,491	46	327.239,728 446.207,948	2.735
46	327.239,728 446.207,948	47	327.205,379 446.209,698	34.394	47	327.205,379 446.209,698	48	327.203,6 446.207,29	2.994	48	327.203,6 446.207,29	49	327.207,76 446.207,55	4.168
49	327.207,76 446.207,55	50	327.228,975 446.207,22	21.218	50	327.228,975 446.207,22	51	327.235,791 446.206,652	6.84	51	327.235,791 446.206,652	52	327.242,194 446.206,088	6.428
52	327.242,194 446.206,088	53	327.245,295 446.204,943	3.306	53	327.245,295 446.204,943	54	327.250,233 446.202,04	5.728	54	327.250,233 446.202,04	55	327.258,477 446.197,8	9.27
55	327.258,477 446.197,8	56	327.261,519 446.195,706	3.693	56	327.261,519 446.195,706	57	327.272,309 446.186,265	14.337	57	327.272,309 446.186,265	58	327.272,196 446.185,877	0.404
58	327.272,196 446.185,877	59	327.282,36 446.181,813	10.946	59	327.282,36 446.181,813	60	327.298,115 446.176,891	16.506	60	327.298,115 446.176,891	61	327.311,796 446.174,717	13.853
61	327.311,796 446.174,717	62	327.315,055 446.174,619	3.26	62	327.315,055 446.174,619	63	327.317,833 446.174,536	2.779	63	327.317,833 446.174,536	64	327.320,731 446.174,607	2.899
64	327.320,731 446.174,607	65	327.342,539 446.175,142	21.815	65	327.342,539 446.175,142	66	327.349,761 446.176,884	7.429	66	327.349,761 446.176,884	67	327.370,941 446.182,733	21.973
67	327.370,941 446.182,733	68	327.389,536 446.186,521	18.977	68	327.389,536 446.186,521	69	327.398,885 446.187,152	9.37	69	327.398,885 446.187,152	70	327.403,874 446.186,584	5.021
70	327.403,874 446.186,584	71	327.419,188 446.183,107	15.704	71	327.419,188 446.183,107	72	327.421,784 446.185,355	3.434	72	327.421,784 446.185,355	73	327.426,241 446.192,78	8.66
73	327.426,241 446.192,78	74	327.431,156 446.205,344	13.491	74	327.431,156 446.205,344	75	327.432,122 446.217,501	12.195	75	327.432,122 446.217,501	76	327.431,764 446.225,043	7.55
76	327.431,764 446.225,043	77	327.430,197 446.236,091	11.159	77	327.430,197 446.236,091	78	327.426,887 446.248,804	13.137	78	327.426,887 446.248,804	79	327.426,837 446.252,676	3.872
79	327.426,837 446.252,676	80	327.427,735 446.256,1	3.54	80	327.427,735 446.256,1	81	327.428,518 446.258,887	2.895	81	327.428,518 446.258,887	82	327.433,712 446.257,84	5.298
82	327.433,712 446.257,84	83	327.436,517 446.255,124	3.904	83	327.436,517 446.255,124	84	327.441,209 446.253,522	4.958	84	327.441,209 446.253,522	85	327.447,252 446.254,313	6.095
85	327.447,252 446.254,313	86	327.447,81 446.254,247	0.562	86	327.447,81 446.254,247	87	327.454,225 446.255,349	6.509	87	327.454,225 446.255,349	88	327.465,332 446.255,42	11.107
88	327.465,332 446.255,42	89	327.470,403 446.254,801	5.109	89	327.470,403 446.254,801	90	327.475,475 446.253,652	5.201	90	327.475,475 446.253,652	91	327.497,433 446.250,776	22.146
91	327.497,433 446.250,776	92	327.502,215 446.256,347	7.342	92	327.502,215 446.256,347	93	327.503,704 446.259,608	3.585	93	327.503,704 446.259,608	94	327.504,953 446.262,343	3.007
94	327.504,953 446.262,343	95	327.511,164 446.262,554	6.215	95	327.511,164 446.262,554	96	327.511,873 446.284,572	22.029	96	327.511,873 446.284,572	97	327.511,947 446.293,58	9.008
97	327.511,947 446.293,58	98	327.512,516 446.307,66	14.091	98	327.512,516 446.307,66	99	327.511,304 446.316,541	8.963	99	327.511,304 446.316,541	100	327.507,191 446.333,875	17.815
100	327.507,191 446.333,875	101	327.494,648 446.368,582	36.904	101	327.494,648 446.368,582	102	327.494,81 446.382,07	13.489	102	327.494,81 446.382,07	1	327.500,104 446.410,776	29.19

\*\* Lungimile segmentelor sunt determinate în planul de proiecție Stereo 70 și sunt rotunjite la 1 milimetru.

\*\*\* Distanța dintre puncte este formată din segmente cumulate ce sunt mai mici decât valoarea 1 milimetru.



**DATE DESPRE IMOBILUL NR. 3239**

Oficiul de Cadastru și Publicitate Imobiliară HUNEDOARA  
Biroul de Cadastru și Publicitate Imobiliară Hateg

**A. Partea I. Descrierea imobilului**

TEREN Intravilan

Adresa: Loc. Hobita-Gradiste, Jud. Hunedoara

Nr. Crt	Nr cadastral Nr. topografic	Suprafața* (mp)	Observații / Referințe
A1		364	Sector cadastral:68 Teren neimprejmuit;

**B. Partea II. Proprietari și acte**

Inscrieri privitoare la dreptul de proprietate și alte drepturi reale		Referințe
<b>1 / 02/02/2024</b>		
Act Normativ nr. 7, din 13/03/1996 emis de Parlamentul României;		
B1	Inscrierea provizorie, drept de PROPRIETATE, dobandit prin Lege, cota actuala 1/1	A1
1) <b>COMUNA SARMIZEGETUSA</b> , CIF:4633293, Proprietar neidentificat		

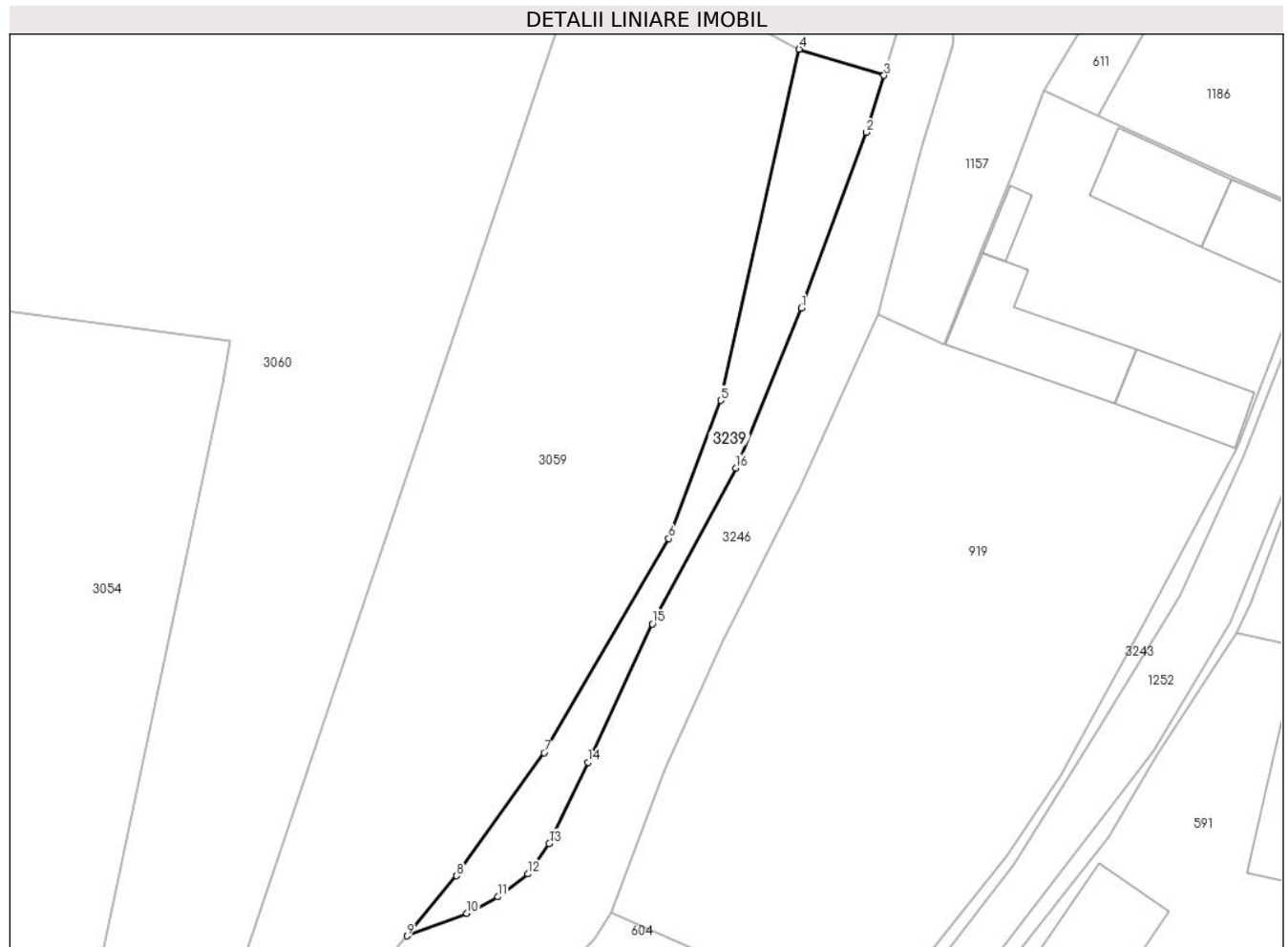
**C. Partea III. SARCINI .**

Inscrieri privind dezmembramintele dreptului de proprietate, drepturi reale de garanție și sarcini	Referințe
NU SUNT	

**Teren**

Nr cadastral	Suprafața (mp)*	Observații / Referințe
	364	

\* Suprafața este determinată în planul de proiecție Stereo 70.



**Date referitoare la teren**

Crt	Categorie folosință	Intravilan	Suprafața (mp)	Tarla	Parcelă	Nr. topo	Observații / Referințe
1	neproductiv	DA	364	-	-	-	

**Lungime Segmente**

1) Valorile lungimilor segmentelor sunt obținute din proiecție în plan.

Punct început	X / Y	Punct sfârșit	X / Y	Lungime segment (** (m)
1	327.069,691 446.117,237	2	327.075,434 446.132,656	16.454
2	327.075,434 446.132,656	3	327.076,982 446.137,666	5.244
3	327.076,982 446.137,666	4	327.069,518 446.139,971	7.812
4	327.069,518 446.139,971	5	327.062,63 446.109,125	31.606
5	327.062,63 446.109,125	6	327.058,054 446.096,971	12.987

Punct început	X / Y	Punct sfârșit	X / Y	Lungime segment (** (m)
6	327.058,054 446.096,971	7	327.047,088 446.078,161	21.773
7	327.047,088 446.078,161	8	327.039,393 446.067,35	13.27
8	327.039,393 446.067,35	9	327.035,019 446.062,071	6.856
9	327.035,019 446.062,071	10	327.040,278 446.064,063	5.624
10	327.040,278 446.064,063	11	327.043,018 446.065,508	3.098
11	327.043,018 446.065,508	12	327.045,667 446.067,509	3.32
12	327.045,667 446.067,509	13	327.047,537 446.070,186	3.265
13	327.047,537 446.070,186	14	327.050,947 446.077,327	7.913
14	327.050,947 446.077,327	15	327.056,606 446.089,476	13.402
15	327.056,606 446.089,476	16	327.063,944 446.103,175	15.541
16	327.063,944 446.103,175	1	327.069,691 446.117,237	15.191

\*\* Lungimile segmentelor sunt determinate în planul de proiecție Stereo 70 și sunt rotunjite la 1 milimetru.

\*\*\* Distanța dintre puncte este formată din segmente cumulate ce sunt mai mici decât valoarea 1 milimetru.



**DATE DESPRE IMOBILUL NR. 3240**

Oficiul de Cadastru și Publicitate Imobiliară HUNEDOARA  
Biroul de Cadastru și Publicitate Imobiliară Hateg

**A. Partea I. Descrierea imobilului**

TEREN Intravilan

Adresa: Loc. Hobita-Gradiste, Jud. Hunedoara

Nr. Crt	Nr cadastral Nr. topografic	Suprafața* (mp)	Observații / Referințe
A1		348	Sector cadastral:68 Teren neimprejmuit;

**B. Partea II. Proprietari și acte**

Inscrieri privitoare la dreptul de proprietate și alte drepturi reale		Referințe
<b>1 / 02/02/2024</b>		
Act Normativ nr. 7, din 13/03/1996 emis de Parlamentul României;		
B1	Inscrierea provizorie, drept de PROPRIETATE, dobandit prin Lege, cota actuala 1/1 1) COMUNA SARMIZEGETUSA, CIF:4633293	A1

**C. Partea III. SARCINI .**

Inscrieri privind dezmembramintele dreptului de proprietate, drepturi reale de garanție și sarcini	Referințe
NU SUNT	





Punct început	X / Y	Punct sfârşit	X / Y	Lungime segment	Punct început	X / Y	Punct sfârşit	X / Y	Lungime segment	Punct început	X / Y	Punct sfârşit	X / Y	Lungime segment
19	327.372,84 446.586,532	20	327.366,943 446.588,343	6.169	20	327.366,943 446.588,343	21	327.359,673 446.589,569	7.373	21	327.359,673 446.589,569	22	327.347,586 446.591,587	12.254
22	327.347,586 446.591,587	23	327.333,372 446.593,963	14.411	23	327.333,372 446.593,963	24	327.323,818 446.594,826	9.593	24	327.323,818 446.594,826	25	327.301,411 446.597,205	22.533
25	327.301,411 446.597,205	26	327.280,687 446.600,331	20.958	26	327.280,687 446.600,331	27	327.280,165 446.598,724	1.69	27	327.280,165 446.598,724	28	327.281,742 446.598,211	1.658
28	327.281,742 446.598,211	29	327.282,784 446.598,765	1.18	29	327.282,784 446.598,765	30	327.286,252 446.598,467	3.481	30	327.286,252 446.598,467	31	327.290,575 446.597,834	4.369
31	327.290,575 446.597,834	32	327.305,147 446.595,285	14.793	32	327.305,147 446.595,285	33	327.319,618 446.594,63	14.486	33	327.319,618 446.594,63	34	327.337,631 446.592,066	18.195
34	327.337,631 446.592,066	35	327.337,63 446.592,0	0.066	35	327.337,63 446.592,0	36	327.347,845 446.590,371	10.344	36	327.347,845 446.590,371	37	327.354,786 446.589,075	7.061
37	327.354,786 446.589,075	38	327.362,81 446.587,631	8.153	38	327.362,81 446.587,631	39	327.377,536 446.582,391	15.631	39	327.377,536 446.582,391	40	327.377,946 446.582,208	0.449
40	327.377,946 446.582,208	41	327.382,934 446.579,972	5.466	41	327.382,934 446.579,972	42	327.384,224 446.579,394	1.414	42	327.384,224 446.579,394	43	327.386,685 446.578,291	2.697
43	327.386,685 446.578,291	44	327.391,825 446.575,858	5.687	44	327.391,825 446.575,858	45	327.415,734 446.565,943	25.883	45	327.415,734 446.565,943	46	327.421,842 446.561,931	7.308
46	327.421,842 446.561,931	47	327.438,862 446.549,334	21.175	47	327.438,862 446.549,334	48	327.443,485 446.545,135	6.245	48	327.443,485 446.545,135	49	327.448,122 446.540,093	6.85
49	327.448,122 446.540,093	50	327.454,69 446.530,196	11.878	50	327.454,69 446.530,196	51	327.459,619 446.514,148	16.788	51	327.459,619 446.514,148	52	327.460,265 446.503,797	10.371
52	327.460,265 446.503,797	53	327.459,647 446.496,411	7.412	53	327.459,647 446.496,411	54	327.458,873 446.490,752	5.712	54	327.458,873 446.490,752	55	327.458,527 446.488,091	2.683
55	327.458,527 446.488,091	56	327.458,979 446.488,0	0.461	56	327.458,979 446.488,0	57	327.456,989 446.480,22	8.03	57	327.456,989 446.480,22	58	327.454,163 446.472,584	8.142
58	327.454,163 446.472,584	59	327.448,239 446.456,81	16.85	59	327.448,239 446.456,81	60	327.446,732 446.452,862	4.226	60	327.446,732 446.452,862	61	327.446,69 446.450,986	1.876
61	327.446,69 446.450,986	62	327.449,985 446.450,325	3.361	62	327.449,985 446.450,325	1	327.450,794 446.452,478	2.3					

\*\* Lungimile segmentelor sunt determinate în planul de proiecție Stereo 70 și sunt rotunjite la 1 milimetru.

\*\*\* Distanța dintre puncte este formată din segmente cumulate ce sunt mai mici decât valoarea 1 milimetru.



**DATE DESPRE IMOBILUL NR. 3241**

Oficiul de Cadastru și Publicitate Imobiliară HUNEDOARA  
Biroul de Cadastru și Publicitate Imobiliară Hateg

**A. Partea I. Descrierea imobilului**

TEREN Intravilan

Adresa: Loc. Hobita-Gradiste, Jud. Hunedoara

Nr. Crt	Nr cadastral Nr. topografic	Suprafața* (mp)	Observații / Referințe
A1		539	Sector cadastral:68 Teren neimprejmuit;

**B. Partea II. Proprietari și acte**

Inscrieri privitoare la dreptul de proprietate și alte drepturi reale		Referințe
<b>1 / 02/02/2024</b>		
Act Normativ nr. 7, din 13/03/1996 emis de Parlamentul României;		
B1	Inscrierea provizorie, drept de PROPRIETATE, dobandit prin Lege, cota actuala 1/1 1) COMUNA SARMIZEGETUSA, CIF:4633293	A1

**C. Partea III. SARCINI .**

Inscrieri privind dezmembramintele dreptului de proprietate, drepturi reale de garanție și sarcini	Referințe
NU SUNT	

## Anexa Nr. 1 La Partea I

## Teren

Nr cadastral	Suprafața (mp)*	Observații / Referințe
	539	

\* Suprafața este determinată în planul de proiecție Stereo 70.



## Date referitoare la teren

Crt	Categorie folosință	Intravilan	Suprafața (mp)	Tarla	Parcelă	Nr. topo	Observații / Referințe
1	drum	DA	539	-	-	-	

## Lungime Segmente

1) Valorile lungimilor segmentelor sunt obținute din proiecție în plan.

Punct început	X / Y	Punct sfârșit	X / Y	Lungime segment	Punct început	X / Y	Punct sfârșit	X / Y	Lungime segment	Punct început	X / Y	Punct sfârșit	X / Y	Lungime segment
1	327.308,289 446.317,842	2	327.301,933 446.319,452	6.557	2	327.301,933 446.319,452	3	327.291,756 446.321,846	10.45 5	3	327.291,756 446.321,846	4	327.280,704 446.324,301	11.32 1
4	327.280,704 446.324,301	5	327.271,452 446.326,185	9.442	5	327.271,452 446.326,185	6	327.263,823 446.327,984	7.838	6	327.263,823 446.327,984	7	327.258,332 446.329,362	5.661
7	327.258,332 446.329,362	8	327.251,25 446.331,65	7.442	8	327.251,25 446.331,65	9	327.228,034 446.337,66	23.98 1	9	327.228,034 446.337,66	10	327.223,4 446.339,432	4.961
10	327.223,4 446.339,432	11	327.222,691 446.340,241	1.076	11	327.222,691 446.340,241	12	327.221,463 446.343,099	3.111	12	327.221,463 446.343,099	13	327.222,762 446.355,004	11.97 6
13	327.222,762 446.355,004	14	327.222,847 446.356,436	1.435	14	327.222,847 446.356,436	15	327.229,829 446.384,224	28.65 2	15	327.229,829 446.384,224	16	327.230,448 446.388,848	4.665
16	327.230,448 446.388,848	17	327.234,088 446.420,41	31.77 1	17	327.234,088 446.420,41	18	327.235,517 446.432,61	12.28 3	18	327.235,517 446.432,61	19	327.245,958 446.488,516	56.87 3

Punct început	X / Y	Punct sfârșit	X / Y	Lungime segment	Punct început	X / Y	Punct sfârșit	X / Y	Lungime segment	Punct început	X / Y	Punct sfârșit	X / Y	Lungime segment
19	327.245,958 446.488,516	20	327.252,946 446.511,426	23.952	20	327.252,946 446.511,426	21	327.261,842 446.537,204	27.27	21	327.261,842 446.537,204	22	327.264,612 446.546,382	9.587
22	327.264,612 446.546,382	23	327.268,517 446.558,234	12.479	23	327.268,517 446.558,234	24	327.270,903 446.565,932	8.059	24	327.270,903 446.565,932	25	327.273,944 446.575,742	10.271
25	327.273,944 446.575,742	26	327.274,478 446.577,465	1.804	26	327.274,478 446.577,465	27	327.277,402 446.586,013	9.034	27	327.277,402 446.586,013	28	327.280,125 446.593,919	8.362
28	327.280,125 446.593,919	29	327.281,742 446.598,211	4.586	29	327.281,742 446.598,211	30	327.280,165 446.598,724	1.658	30	327.280,165 446.598,724	31	327.267,272 446.559,026	41.739
31	327.267,272 446.559,026	32	327.247,906 446.498,631	63.424	32	327.247,906 446.498,631	33	327.245,606 446.488,306	10.578	33	327.245,606 446.488,306	34	327.235,172 446.433,192	56.093
34	327.235,172 446.433,192	35	327.229,085 446.388,794	44.813	35	327.229,085 446.388,794	36	327.222,196 446.355,511	33.988	36	327.222,196 446.355,511	37	327.220,67 446.343,754	11.856
37	327.220,67 446.343,754	38	327.220,785 446.337,818	5.937	38	327.220,785 446.337,818	39	327.263,55 446.327,091	44.09	39	327.263,55 446.327,091	40	327.314,847 446.315,155	52.667
40	327.314,847 446.315,155	41	327.363,653 446.312,623	48.872	41	327.363,653 446.312,623	42	327.379,674 446.309,385	16.345	42	327.379,674 446.309,385	43	327.414,011 446.299,522	35.725
43	327.414,011 446.299,522	44	327.419,991 446.297,209	6.412	44	327.419,991 446.297,209	45	327.428,523 446.291,84	10.081	45	327.428,523 446.291,84	46	327.431,52 446.289,842	3.602
46	327.431,52 446.289,842	47	327.431,866 446.290,36	0.623	47	327.431,866 446.290,36	48	327.420,321 446.298,789	14.295	48	327.420,321 446.298,789	49	327.408,025 446.302,931	12.975
49	327.408,025 446.302,931	50	327.407,97 446.302,738	0.201	50	327.407,97 446.302,738	51	327.388,663 446.307,4	19.862	51	327.388,663 446.307,4	52	327.383,463 446.310,371	5.989
52	327.383,463 446.310,371	53	327.364,604 446.313,492	19.116	53	327.364,604 446.313,492	54	327.315,225 446.317,1	49.511	54	327.315,225 446.317,1	55	327.308,418 446.318,185	6.893
55	327.308,418 446.318,185	1	327.308,289 446.317,842	0.366										

\*\* Lungimile segmentelor sunt determinate în planul de proiecție Stereo 70 și sunt rotunjite la 1 milimetru.

\*\*\* Distanța dintre puncte este formată din segmente cumulate ce sunt mai mici decât valoarea 1 milimetru.



**DATE DESPRE IMOBILUL NR. 3242**

Oficiul de Cadastru și Publicitate Imobiliară HUNEDOARA  
Biroul de Cadastru și Publicitate Imobiliară Hateg

**A. Partea I. Descrierea imobilului**

TEREN Intravilan

Adresa: Loc. Hobita-Gradiste, Jud. Hunedoara

Nr. Crt	Nr cadastral Nr. topografic	Suprafața* (mp)	Observații / Referințe
A1		250	Sector cadastral:68 Teren neimprejmuit;

**B. Partea II. Proprietari și acte**

Inscrieri privitoare la dreptul de proprietate și alte drepturi reale		Referințe
<b>1 / 02/02/2024</b>		
Act Normativ nr. 7, din 13/03/1996 emis de Parlamenul României;		
B1	Inscrierea provizorie, drept de PROPRIETATE, dobandit prin Lege, cota actuala 1/1 1) COMUNA SARMIZEGETUSA, CIF:4633293	A1

**C. Partea III. SARCINI .**

Inscrieri privind dezmembramintele dreptului de proprietate, drepturi reale de garanție și sarcini	Referințe
NU SUNT	

**Teren**

Nr cadastral	Suprafața (mp)*	Observații / Referințe
	250	

\* Suprafața este determinată în planul de proiecție Stereo 70.



**Date referitoare la teren**

Crt	Categorie folosință	Intravilan	Suprafața (mp)	Tarla	Parcelă	Nr. topo	Observații / Referințe
1	drum	DA	250	-	-	-	

**Lungime Segmente**

1) Valorile lungimilor segmentelor sunt obținute din proiecție în plan.

Punct început	X / Y	Punct sfârșit	X / Y	Lungime segment (** (m)
1	327.226,949 446.329,383	2	327.229,862 446.329,75	2.936
3	327.233,281 446.329,823	4	327.240,258 446.328,355	7.13
5	327.281,733 446.319,211	6	327.298,748 446.315,114	17.501
7	327.331,951 446.307,467	8	327.342,064 446.308,315	10.148
9	327.360,438 446.308,596	10	327.377,034 446.305,815	16.827

Punct început	X / Y	Punct sfârșit	X / Y	Lungime segment (** (m)
2	327.229,862 446.329,75	3	327.233,281 446.329,823	3.42
4	327.240,258 446.328,355	5	327.281,733 446.319,211	42.471
6	327.298,748 446.315,114	7	327.331,951 446.307,467	34.072
8	327.342,064 446.308,315	9	327.360,438 446.308,596	18.376
10	327.377,034 446.305,815	11	327.395,215 446.300,655	18.899



Punct început	X / Y	Punct sfârşit	X / Y	Lungime segment (** (m)	Punct început	X / Y	Punct sfârşit	X / Y	Lungime segment (** (m)
11	327.395,215 446.300,655	12	327.405,64 446.297,196	10.984	12	327.405,64 446.297,196	13	327.413,461 446.294,153	8.392
13	327.413,461 446.294,153	14	327.428,135 446.285,973	16.8	14	327.428,135 446.285,973	15	327.430,277 446.286,343	2.174
15	327.430,277 446.286,343	16	327.423,29 446.291,399	8.624	16	327.423,29 446.291,399	17	327.412,424 446.295,85	11.742
17	327.412,424 446.295,85	18	327.386,704 446.304,084	27.006	18	327.386,704 446.304,084	19	327.374,746 446.307,168	12.349
19	327.374,746 446.307,168	20	327.362,718 446.309,395	12.232	20	327.362,718 446.309,395	21	327.335,046 446.310,481	27.693
21	327.335,046 446.310,481	22	327.313,336 446.312,672	21.82	22	327.313,336 446.312,672	23	327.229,791 446.331,259	85.588
23	327.229,791 446.331,259	24	327.219,696 446.330,588	10.117	24	327.219,696 446.330,588	25	327.221,678 446.326,632	4.425
25	327.221,678 446.326,632	26	327.224,274 446.328,218	3.042	26	327.224,274 446.328,218	1	327.226,949 446.329,383	2.918

\*\* Lungimile segmentelor sunt determinate în planul de proiecție Stereo 70 și sunt rotunjite la 1 milimetru.

\*\*\* Distanța dintre puncte este formată din segmente cumulate ce sunt mai mici decât valoarea 1 milimetru.



**DATE DESPRE IMOBILUL NR. 3243**

Oficiul de Cadastru și Publicitate Imobiliară HUNEDOARA  
Biroul de Cadastru și Publicitate Imobiliară Hateg

**A. Partea I. Descrierea imobilului**

TEREN Intravilan

Adresa: Loc. Hobita-Gradiste, Jud. Hunedoara

Nr. Crt	Nr cadastral Nr. topografic	Suprafața* (mp)	Observații / Referințe
A1		382	Sector cadastral:68 Teren neimprejmuit;

**B. Partea II. Proprietari și acte**

Inscrieri privitoare la dreptul de proprietate și alte drepturi reale		Referințe
<b>1 / 02/02/2024</b>		
Act Normativ nr. 7, din 13/03/1996 emis de Parlamentul României;		
B1	Inscrierea provizorie, drept de PROPRIETATE, dobandit prin Lege, cota actuala 1/1 1) COMUNA SARMIZEGETUSA, CIF:4633293	A1

**C. Partea III. SARCINI .**

Inscrieri privind dezmembramintele dreptului de proprietate, drepturi reale de garanție și sarcini	Referințe
NU SUNT	



Punct început	X / Y	Punct sfârșit	X / Y	Lungime segment	Punct început	X / Y	Punct sfârșit	X / Y	Lungime segment	Punct început	X / Y	Punct sfârșit	X / Y	Lungime segment
19	327.069,336 446.023,928	20	327.068,876 446.017,506	6.438	20	327.068,876 446.017,506	21	327.065,445 445.998,642	19.173	21	327.065,445 445.998,642	22	327.040,487 445.957,111	48.453
22	327.040,487 445.957,111	23	327.035,33 445.951,037	7.968	23	327.035,33 445.951,037	24	327.022,333 445.940,692	16.611	24	327.022,333 445.940,692	25	327.017,131 445.939,702	5.295
25	327.017,131 445.939,702	26	327.011,713 445.939,733	5.418	26	327.011,713 445.939,733	27	327.005,769 445.940,816	6.042	27	327.005,769 445.940,816	28	327.002,411 445.944,462	4.957
28	327.002,411 445.944,462	29	326.999,978 445.937,948	6.954	29	326.999,978 445.937,948	30	327.007,874 445.936,061	8.118	30	327.007,874 445.936,061	31	327.014,514 445.936,061	6.64
31	327.014,514 445.936,061	32	327.018,246 445.936,168	3.734	32	327.018,246 445.936,168	33	327.021,457 445.937,583	3.509	33	327.021,457 445.937,583	34	327.025,014 445.940,109	4.363
34	327.025,014 445.940,109	35	327.031,071 445.945,377	8.027	35	327.031,071 445.945,377	36	327.038,131 445.952,406	9.962	36	327.038,131 445.952,406	37	327.045,747 445.964,41	14.216
37	327.045,747 445.964,41	38	327.058,812 445.985,442	24.76	38	327.058,812 445.985,442	39	327.066,253 445.997,618	14.27	39	327.066,253 445.997,618	40	327.067,283 445.999,764	2.38
40	327.067,283 445.999,764	41	327.067,803 446.001,887	2.186	41	327.067,803 446.001,887	42	327.069,605 446.015,545	13.776	42	327.069,605 446.015,545	43	327.070,356 446.026,278	10.759
43	327.070,356 446.026,278	44	327.070,608 446.035,246	8.972	44	327.070,608 446.035,246	45	327.071,421 446.042,946	7.743	45	327.071,421 446.042,946	46	327.072,099 446.046,179	3.303
46	327.072,099 446.046,179	47	327.073,639 446.049,882	4.01	47	327.073,639 446.049,882	48	327.077,229 446.053,981	5.449	48	327.077,229 446.053,981	49	327.088,406 446.068,342	18.198
49	327.088,406 446.068,342	50	327.095,83 446.080,139	13.939	50	327.095,83 446.080,139	51	327.102,94 446.091,948	13.784	51	327.102,94 446.091,948	52	327.108,576 446.104,245	13.527
52	327.108,576 446.104,245	53	327.113,127 446.115,829	12.446	53	327.113,127 446.115,829	54	327.122,987 446.141,318	27.33	54	327.122,987 446.141,318	1	327.127,688 446.152,84	12.444

\*\* Lungimile segmentelor sunt determinate în planul de proiecție Stereo 70 și sunt rotunjite la 1 milimetru.

\*\*\* Distanța dintre puncte este formată din segmente cumulate ce sunt mai mici decât valoarea 1 milimetru.



**DATE DESPRE IMOBILUL NR. 3244**

Oficiul de Cadastru și Publicitate Imobiliară HUNEDOARA  
Biroul de Cadastru și Publicitate Imobiliară Hateg

**A. Partea I. Descrierea imobilului**

TEREN Intravilan

Adresa: Loc. Hobita-Gradiste, Jud. Hunedoara

Nr. Crt	Nr cadastral Nr. topografic	Suprafața* (mp)	Observații / Referințe
A1		406	Sector cadastral:68 Teren neimprejmuit;

**B. Partea II. Proprietari și acte**

Inscrieri privitoare la dreptul de proprietate și alte drepturi reale		Referințe
<b>1 / 02/02/2024</b>		
Act Normativ nr. 7, din 13/03/1996 emis de Parlamentul României;		
B1	Inscrierea provizorie, drept de PROPRIETATE, dobandit prin Lege, cota actuala 1/1 1) COMUNA SARMIZEGETUSA, CIF:4633293	A1

**C. Partea III. SARCINI .**

Inscrieri privind dezmembramintele dreptului de proprietate, drepturi reale de garanție și sarcini	Referințe
NU SUNT	

## Anexa Nr. 1 La Partea I

## Teren

Nr cadastral	Suprafaţa (mp)*	Observaţii / Referinţe
	406	

\* Suprafaţa este determinată în planul de proiecţie Stereo 70.



## Date referitoare la teren

Crt	Categorie folosinţă	Intravilan	Suprafaţa (mp)	Tarla	Parcelă	Nr. topo	Observaţii / Referinţe
1	drum	DA	406	-	-	-	

## Lungime Segmente

1) Valorile lungimilor segmentelor sunt obţinute din proiecţie în plan.

Punct început	X / Y	Punct sfârşit	X / Y	Lungime segment	Punct început	X / Y	Punct sfârşit	X / Y	Lungime segment	Punct început	X / Y	Punct sfârşit	X / Y	Lungime segment
1	327.494,763 446.418,035	2	327.492,422 446.419,949	3.024	2	327.492,422 446.419,949	3	327.487,341 446.421,074	5.204	3	327.487,341 446.421,074	4	327.456,943 446.428,222	31.227
4	327.456,943 446.428,222	5	327.452,242 446.429,699	4.928	5	327.452,242 446.429,699	6	327.453,367 446.427,583	2.396	6	327.453,367 446.427,583	7	327.459,981 446.425,383	6.97
7	327.459,981 446.425,383	8	327.467,682 446.424,358	7.769	8	327.467,682 446.424,358	9	327.467,893 446.424,308	0.217	9	327.467,893 446.424,308	10	327.488,778 446.419,322	21.472
10	327.488,778 446.419,322	11	327.492,351 446.417,087	4.214	11	327.492,351 446.417,087	12	327.493,752 446.415,377	2.211	12	327.493,752 446.415,377	13	327.491,981 446.401,491	13.998
13	327.491,981 446.401,491	14	327.485,406 446.369,294	32.861	14	327.485,406 446.369,294	15	327.488,951 446.357,142	12.659	15	327.488,951 446.357,142	16	327.494,405 446.342,171	15.934
16	327.494,405 446.342,171	17	327.495,604 446.342,501	1.244	17	327.495,604 446.342,501	18	327.499,447 446.332,657	10.568	18	327.499,447 446.332,657	19	327.502,484 446.316,834	16.112



Punct început	X / Y	Punct sfârşit	X / Y	Lungime segment	Punct început	X / Y	Punct sfârşit	X / Y	Lungime segment	Punct început	X / Y	Punct sfârşit	X / Y	Lungime segment
19	327.502,484 446.316,834	20	327.501,916 446.282,972	33.867	20	327.501,916 446.282,972	21	327.498,096 446.260,988	22.313	21	327.498,096 446.260,988	22	327.497,0 446.256,549	4.572
22	327.497,0 446.256,549	23	327.481,3 446.256,908	15.704	23	327.481,3 446.256,908	24	327.467,597 446.260,45	14.153	24	327.467,597 446.260,45	25	327.461,223 446.261,242	6.423
25	327.461,223 446.261,242	26	327.452,934 446.259,677	8.435	26	327.452,934 446.259,677	27	327.449,135 446.259,764	3.8	27	327.449,135 446.259,764	28	327.445,341 446.259,868	3.795
28	327.445,341 446.259,868	29	327.441,761 446.260,849	3.712	29	327.441,761 446.260,849	30	327.434,49 446.262,767	7.52	30	327.434,49 446.262,767	31	327.426,864 446.265,603	8.136
31	327.426,864 446.265,603	32	327.433,516 446.279,206	15.142	32	327.433,516 446.279,206	33	327.435,165 446.283,231	4.35	33	327.435,165 446.283,231	34	327.437,025 446.286,252	3.548
34	327.437,025 446.286,252	35	327.435,467 446.287,211	1.829	35	327.435,467 446.287,211	36	327.432,778 446.278,525	9.093	36	327.432,778 446.278,525	37	327.426,78 446.265,635	14.217
37	327.426,78 446.265,635	38	327.425,236 446.262,315	3.661	38	327.425,236 446.262,315	39	327.443,874 446.259,615	18.833	39	327.443,874 446.259,615	40	327.447,23 446.259,095	3.396
40	327.447,23 446.259,095	41	327.452,776 446.259,117	5.546	41	327.452,776 446.259,117	42	327.461,05 446.260,419	8.376	42	327.461,05 446.260,419	43	327.466,825 446.259,88	5.8
43	327.466,825 446.259,88	44	327.483,367 446.256,173	16.952	44	327.483,367 446.256,173	45	327.492,919 446.256,039	9.553	45	327.492,919 446.256,039	46	327.497,413 446.256,01	4.494
46	327.497,413 446.256,01	47	327.499,525 446.258,408	3.195	47	327.499,525 446.258,408	48	327.501,896 446.262,742	4.94	48	327.501,896 446.262,742	49	327.504,861 446.307,832	45.187
49	327.504,861 446.307,832	50	327.502,974 446.324,33	16.606	50	327.502,974 446.324,33	51	327.487,154 446.369,133	47.514	51	327.487,154 446.369,133	1	327.494,763 446.418,035	49.49

\*\* Lungimile segmentelor sunt determinate în planul de proiecţie Stereo 70 şi sunt rotunjite la 1 milimetru.

\*\*\* Distanţa dintre puncte este formată din segmente cumulate ce sunt mai mici decât valoarea 1 milimetru.



**DATE DESPRE IMOBILUL NR. 3245**

Oficiul de Cadastru și Publicitate Imobiliară HUNEDOARA  
Biroul de Cadastru și Publicitate Imobiliară Hateg

**A. Partea I. Descrierea imobilului**

TEREN Intravilan

Adresa: Loc. Hobita-Gradiste, Jud. Hunedoara

Nr. Crt	Nr cadastral Nr. topografic	Suprafața* (mp)	Observații / Referințe
A1		873	Sector cadastral:68 Teren neimprejmuit;

**B. Partea II. Proprietari și acte**

Inscrieri privitoare la dreptul de proprietate și alte drepturi reale		Referințe
<b>1 / 02/02/2024</b>		
Act Normativ nr. 7, din 13/03/1996 emis de Parlamentul României;		
B1	Inscrierea provizorie, drept de PROPRIETATE, dobandit prin Lege, cota actuala 1/1 1) COMUNA SARMIZEGETUSA, CIF:4633293	A1

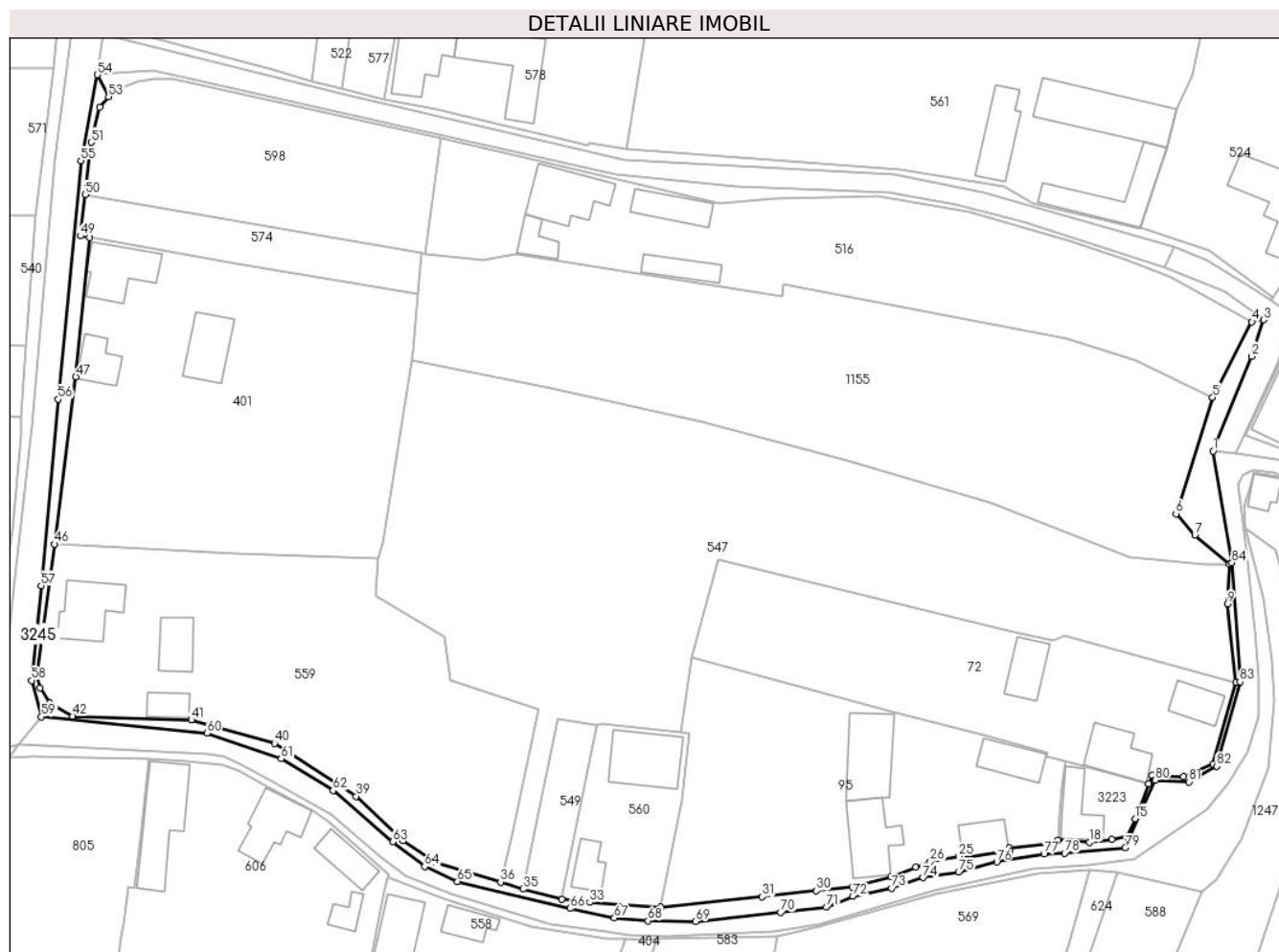
**C. Partea III. SARCINI .**

Inscrieri privind dezmembramintele dreptului de proprietate, drepturi reale de garanție și sarcini	Referințe
NU SUNT	

**Teren**

Nr cadastral	Suprafața (mp)*	Observații / Referințe
	873	

\* Suprafața este determinată în planul de proiecție Stereo 70.



**Date referitoare la teren**

Crt	Categorie folosință	Intravilan	Suprafața (mp)	Tarla	Parcelă	Nr. topo	Observații / Referințe
1	drum	DA	873	-	-	-	

**Lungime Segmente**

1) Valorile lungimilor segmentelor sunt obținute din proiecție în plan.

Punct început	X / Y	Punct sfârșit	X / Y	Lungime segment
1	327.421,139 446.262,686	2	327.428,053 446.279,774	18.434
4	327.428,135 446.285,973	5	327.421,055 446.272,368	15.337
7	327.417,84 446.247,503	8	327.424,072 446.242,288	8.126
10	327.425,255 446.220,942	11	327.421,155 446.206,261	15.243
13	327.410,144 446.204,167	14	327.409,505 446.202,601	1.691
16	327.405,584 446.193,176	17	327.402,877 446.192,606	2.766
2	327.428,053 446.279,774	3	327.430,277 446.286,343	6.935
5	327.421,055 446.272,368	6	327.414,433 446.251,367	22.02
8	327.424,072 446.242,288	9	327.423,693 446.235,093	7.205
11	327.421,155 446.206,261	12	327.415,831 446.203,912	5.819
14	327.409,505 446.202,601	15	327.407,042 446.196,331	6.736
17	327.402,877 446.192,606	18	327.398,831 446.192,094	4.078
3	327.430,277 446.286,343	4	327.428,135 446.285,973	2.174
6	327.414,433 446.251,367	7	327.417,84 446.247,503	5.152
9	327.423,693 446.235,093	10	327.425,255 446.220,942	14.237
12	327.415,831 446.203,912	13	327.410,144 446.204,167	5.693
15	327.407,042 446.196,331	16	327.405,584 446.193,176	3.476
18	327.398,831 446.192,094	19	327.393,118 446.192,483	5.726

Punct început	X / Y	Punct sfârșit	X / Y	Lungime segment	Punct început	X / Y	Punct sfârșit	X / Y	Lungime segment	Punct început	X / Y	Punct sfârșit	X / Y	Lungime segment
19	327.393,118 446.192,483	20	327.392,045 446.191,975	1.187	20	327.392,045 446.191,975	21	327.384,351 446.191,08	7.746	21	327.384,351 446.191,08	22	327.384,441 446.190,476	0.611
22	327.384,441 446.190,476	23	327.375,881 446.189,251	8.647	23	327.375,881 446.189,251	24	327.375,829 446.189,606	0.359	24	327.375,829 446.189,606	25	327.375,176 446.189,527	0.658
25	327.375,176 446.189,527	26	327.370,083 446.188,56	5.184	26	327.370,083 446.188,56	27	327.367,479 446.187,564	2.788	27	327.367,479 446.187,564	28	327.362,969 446.185,805	4.841
28	327.362,969 446.185,805	29	327.356,042 446.183,968	7.166	29	327.356,042 446.183,968	30	327.349,519 446.183,321	6.555	30	327.349,519 446.183,321	31	327.339,718 446.182,235	9.861
31	327.339,718 446.182,235	32	327.321,369 446.180,414	18.439	32	327.321,369 446.180,414	33	327.308,587 446.181,213	12.807	33	327.308,587 446.181,213	34	327.303,534 446.181,77	5.084
34	327.303,534 446.181,77	35	327.296,512 446.183,626	7.263	35	327.296,512 446.183,626	36	327.292,457 446.184,905	4.252	36	327.292,457 446.184,905	37	327.280,782 446.188,421	12.193
37	327.280,782 446.188,421	38	327.274,889 446.192,338	7.076	38	327.274,889 446.192,338	39	327.266,396 446.200,38	11.696	39	327.266,396 446.200,38	40	327.251,625 446.209,947	17.599
40	327.251,625 446.209,947	41	327.236,598 446.214,156	15.605	41	327.236,598 446.214,156	42	327.215,133 446.214,831	21.476	42	327.215,133 446.214,831	43	327.211,053 446.217,256	4.746
43	327.211,053 446.217,256	44	327.209,308 446.219,942	3.203	44	327.209,308 446.219,942	45	327.208,803 446.221,962	2.082	45	327.208,803 446.221,962	46	327.211,938 446.245,902	24.144
46	327.211,938 446.245,902	47	327.215,753 446.276,07	30.408	47	327.215,753 446.276,07	48	327.218,279 446.301,193	25.25	48	327.218,279 446.301,193	49	327.216,596 446.301,494	1.71
49	327.216,596 446.301,494	50	327.217,437 446.308,934	7.487	50	327.217,437 446.308,934	51	327.218,548 446.318,391	9.522	51	327.218,548 446.318,391	52	327.220,08 446.324,72	6.512
52	327.220,08 446.324,72	53	327.221,678 446.326,632	2.492	53	327.221,678 446.326,632	54	327.219,696 446.330,588	4.425	54	327.219,696 446.330,588	55	327.216,681 446.315,045	15.833
55	327.216,681 446.315,045	56	327.212,576 446.272,015	43.225	56	327.212,576 446.272,015	57	327.209,483 446.238,392	33.765	57	327.209,483 446.238,392	58	327.207,778 446.221,276	17.201
58	327.207,778 446.221,276	59	327.209,547 446.214,747	6.764	59	327.209,547 446.214,747	60	327.239,473 446.211,773	30.073	60	327.239,473 446.211,773	61	327.252,829 446.207,161	14.13
61	327.252,829 446.207,161	62	327.262,213 446.201,402	11.01	62	327.262,213 446.201,402	63	327.272,976 446.192,149	14.194	63	327.272,976 446.192,149	64	327.278,77 446.187,693	7.309
64	327.278,77 446.187,693	65	327.284,663 446.185,019	6.471	65	327.284,663 446.185,019	66	327.305,038 446.180,13	20.953	66	327.305,038 446.180,13	67	327.313,029 446.178,42	8.172
67	327.313,029 446.178,42	68	327.319,129 446.177,922	6.12	68	327.319,129 446.177,922	69	327.327,678 446.177,818	8.55	69	327.327,678 446.177,818	70	327.343,043 446.179,46	15.452
70	327.343,043 446.179,46	71	327.351,313 446.180,366	8.319	71	327.351,313 446.180,366	72	327.356,068 446.182,326	5.143	72	327.356,068 446.182,326	73	327.363,082 446.183,791	7.165
73	327.363,082 446.183,791	74	327.368,736 446.185,71	5.971	74	327.368,736 446.185,71	75	327.375,167 446.186,725	6.511	75	327.375,167 446.186,725	76	327.382,088 446.188,538	7.155
76	327.382,088 446.188,538	77	327.390,602 446.189,933	8.628	77	327.390,602 446.189,933	78	327.394,339 446.190,073	3.74	78	327.394,339 446.190,073	79	327.405,263 446.191,068	10.969
79	327.405,263 446.191,068	80	327.410,706 446.203,301	13.389	80	327.410,706 446.203,301	81	327.416,814 446.202,995	6.116	81	327.416,814 446.202,995	82	327.421,739 446.205,824	5.68
82	327.421,739 446.205,824	83	327.426,02 446.221,026	15.793	83	327.426,02 446.221,026	84	327.424,53 446.242,501	21.527	84	327.424,53 446.242,501	1	327.421,139 446.262,686	20.468

\*\* Lungimile segmentelor sunt determinate în planul de proiecție Stereo 70 și sunt rotunjite la 1 milimetru.

\*\*\* Distanța dintre puncte este formată din segmente cumulate ce sunt mai mici decât valoarea 1 milimetru.



**DATE DESPRE IMOBILUL NR. 3246**

Oficiul de Cadastru și Publicitate Imobiliară HUNEDOARA  
Biroul de Cadastru și Publicitate Imobiliară Hateg

**A. Partea I. Descrierea imobilului**

TEREN Intravilan

Adresa: Loc. Hobita-Gradiste, Jud. Hunedoara

Nr. Crt	Nr cadastral Nr. topografic	Suprafața* (mp)	Observații / Referințe
A1		4.788	Sector cadastral:68 Teren neimprejmuit;

**B. Partea II. Proprietari și acte**

Inscrieri privitoare la dreptul de proprietate și alte drepturi reale		Referințe
<b>1 / 14/09/2023</b>		
Act Normativ nr. 1705, din 29/11/2006 emis de GUVERNUL ROMÂNIEI (Lege, poziție inventar MF 101364);		
B1	Intabulare, drept de PROPRIETATE, dobandit prin Lege, cota actuala 1/1 1) STATUL ROMÂN-DOMENIUL PUBLIC, CIF:999999999999	A1
<b>1 / 15/09/2023</b>		
Act Normativ nr. 1705, din 29/11/2006 emis de GUVERNUL ROMÂNIEI (Lege, poziție inventar MF 101364);		
B2	Intabulare, drept de ADMINISTRARE, dobandit prin Lege, cota actuala 1/1 1) MINISTERUL MEDIULUI, APELOR ȘI PĂDURILOR PRIN ADMINISTRAȚIA NAȚIONALĂ APELE ROMÂNE, CIF:24326056	A1

**C. Partea III. SARCINI .**

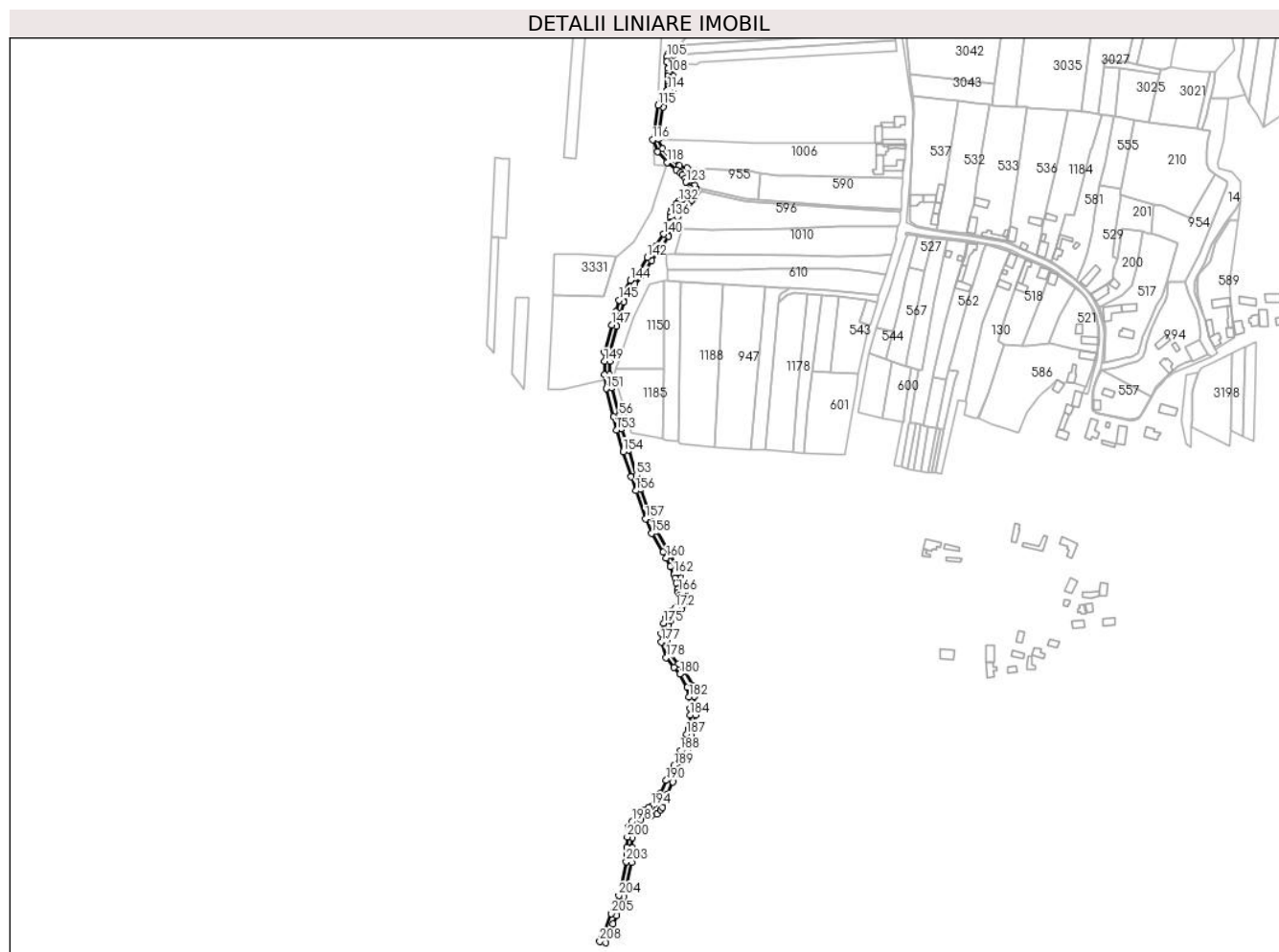
Inscrieri privind dezmembramintele dreptului de proprietate, drepturi reale de garanție și sarcini	Referințe
NU SUNT	

## Anexa Nr. 1 La Partea I

## Teren

Nr cadastral	Suprafaţa (mp)*	Observaţii / Referinţe
	4.788	

\* Suprafaţa este determinată în planul de proiecţie Stereo 70.



## Date referitoare la teren

Crt	Categorie folosinţă	Intravilan	Suprafaţa (mp)	Tarla	Parcelă	Nr. topo	Observaţii / Referinţe
1	ape curgătoare	DA	4.788	-	-	-	Râuşor

## Lungime Segmente

1) Valorile lungimilor segmentelor sunt obţinute din proiecţie în plan.

Punct început	X / Y	Punct sfârşit	X / Y	Lungime segment	Punct început	X / Y	Punct sfârşit	X / Y	Lungime segment	Punct început	X / Y	Punct sfârşit	X / Y	Lungime segment
1	326.999,978 445.937,948	2	327.002,411 445.944,462	6.954	2	327.002,411 445.944,462	3	327.006,957 445.955,772	12.189	3	327.006,957 445.955,772	4	327.010,012 445.963,135	7.972
4	327.010,012 445.963,135	5	327.017,081 445.980,7	18.934	5	327.017,081 445.980,7	6	327.024,15 446.013,005	33.069	6	327.024,15 446.013,005	7	327.024,786 446.020,085	7.109
7	327.024,786 446.020,085	8	327.024,541 446.026,853	6.772	8	327.024,541 446.026,853	9	327.025,106 446.036,253	9.417	9	327.025,106 446.036,253	10	327.026,053 446.044,454	8.255
10	327.026,053 446.044,454	11	327.029,497 446.049,352	5.988	11	327.029,497 446.049,352	12	327.032,818 446.052,716	4.727	12	327.032,818 446.052,716	13	327.038,743 446.055,544	6.565
13	327.038,743 446.055,544	14	327.042,416 446.056,119	3.718	14	327.042,416 446.056,119	15	327.047,692 446.057,936	5.58	15	327.047,692 446.057,936	16	327.051,555 446.061,79	5.457



Punct început	X / Y	Punct sfârşit	X / Y	Lungime segment	Punct început	X / Y	Punct sfârşit	X / Y	Lungime segment	Punct început	X / Y	Punct sfârşit	X / Y	Lungime segment
16	327.051,555 446.061,79	17	327.053,029 446.064,098	2.739	17	327.053,029 446.064,098	18	327.057,721 446.076,754	13.498	18	327.057,721 446.076,754	19	327.062,794 446.088,062	12.394
19	327.062,794 446.088,062	20	327.069,633 446.101,467	15.049	20	327.069,633 446.101,467	21	327.076,434 446.116,719	16.7	21	327.076,434 446.116,719	22	327.080,244 446.131,285	15.056
22	327.080,244 446.131,285	23	327.083,023 446.140,285	9.419	23	327.083,023 446.140,285	24	327.083,805 446.150,424	10.169	24	327.083,805 446.150,424	25	327.083,805 446.156,986	6.562
25	327.083,805 446.156,986	26	327.082,562 446.167,983	11.067	26	327.082,562 446.167,983	27	327.081,142 446.178,093	10.209	27	327.081,142 446.178,093	28	327.073,146 446.191,442	15.561
28	327.073,146 446.191,442	29	327.067,644 446.198,004	8.563	29	327.067,644 446.198,004	30	327.061,078 446.206,518	10.752	30	327.061,078 446.206,518	31	327.057,044 446.219,679	13.765
31	327.057,044 446.219,679	32	327.056,711 446.226,332	6.661	32	327.056,711 446.226,332	33	327.058,597 446.234,536	8.418	33	327.058,597 446.234,536	34	327.060,594 446.238,417	4.365
34	327.060,594 446.238,417	35	327.064,477 446.243,628	6.499	35	327.064,477 446.243,628	36	327.068,079 446.246,425	4.56	36	327.068,079 446.246,425	37	327.071,2 446.249,613	4.461
37	327.071,2 446.249,613	38	327.072,725 446.253,355	4.041	38	327.072,725 446.253,355	39	327.073,627 446.256,682	3.447	39	327.073,627 446.256,682	40	327.073,974 446.259,593	2.932
40	327.073,974 446.259,593	41	327.073,627 446.263,266	3.689	41	327.073,627 446.263,266	42	327.072,587 446.266,108	3.026	42	327.072,587 446.266,108	43	327.072,24 446.268,672	2.587
43	327.072,24 446.268,672	44	327.070,574 446.274,805	6.355	44	327.070,574 446.274,805	45	327.069,534 446.279,587	4.894	45	327.069,534 446.279,587	46	327.068,078 446.283,537	4.21
46	327.068,078 446.283,537	47	327.064,65 446.290,907	8.128	47	327.064,65 446.290,907	48	327.061,108 446.299,094	8.92	48	327.061,108 446.299,094	49	327.057,989 446.304,841	6.539
49	327.057,989 446.304,841	50	327.047,331 446.322,365	20.511	50	327.047,331 446.322,365	51	327.041,892 446.335,242	13.979	51	327.041,892 446.335,242	52	327.032,92 446.361,369	27.625
52	327.032,92 446.361,369	53	327.028,736 446.374,255	13.548	53	327.028,736 446.374,255	54	327.021,255 446.397,706	24.615	54	327.021,255 446.397,706	55	327.014,87 446.417,631	20.923
55	327.014,87 446.417,631	56	327.012,448 446.429,853	12.46	56	327.012,448 446.429,853	57	327.005,407 446.456,042	27.119	57	327.005,407 446.456,042	58	327.003,698 446.468,207	12.284
58	327.003,698 446.468,207	59	327.003,912 446.480,479	12.274	59	327.003,912 446.480,479	60	327.003,912 446.488,482	8.003	60	327.003,912 446.488,482	61	327.010,429 446.513,088	25.454
61	327.010,429 446.513,088	62	327.014,273 446.525,253	12.758	62	327.014,273 446.525,253	63	327.017,144 446.535,697	10.831	63	327.017,144 446.535,697	64	327.027,1 446.552,947	19.917
64	327.027,1 446.552,947	65	327.034,575 446.560,524	10.644	65	327.034,575 446.560,524	66	327.042,903 446.574,823	16.547	66	327.042,903 446.574,823	67	327.051,018 446.585,28	13.236
67	327.051,018 446.585,28	68	327.058,524 446.597,023	13.937	68	327.058,524 446.597,023	69	327.061,554 446.604,627	8.185	69	327.061,554 446.604,627	70	327.063,659 446.605,287	2.206
70	327.063,659 446.605,287	71	327.065,145 446.606,36	1.833	71	327.065,145 446.606,36	72	327.066,26 446.607,762	1.791	72	327.066,26 446.607,762	73	327.066,92 446.610,362	2.682
73	327.066,92 446.610,362	74	327.067,227 446.615,049	4.697	74	327.067,227 446.615,049	75	327.067,351 446.619,207	4.16	75	327.067,351 446.619,207	76	327.068,174 446.621,595	2.526
76	327.068,174 446.621,595	77	327.069,575 446.623,339	2.237	77	327.069,575 446.623,339	78	327.071,635 446.625,232	2.798	78	327.071,635 446.625,232	79	327.074,56 446.627,373	3.625
79	327.074,56 446.627,373	80	327.078,189 446.628,626	3.839	80	327.078,189 446.628,626	81	327.080,537 446.630,891	3.262	81	327.080,537 446.630,891	82	327.082,144 446.633,278	2.878
82	327.082,144 446.633,278	83	327.083,215 446.636,284	3.191	83	327.083,215 446.636,284	84	327.083,791 446.639,577	3.343	84	327.083,791 446.639,577	85	327.083,709 446.642,335	2.759
85	327.083,709 446.642,335	86	327.082,902 446.645,178	2.955	86	327.082,902 446.645,178	87	327.081,395 446.649,633	4.703	87	327.081,395 446.649,633	88	327.078,221 446.656,023	7.135
88	327.078,221 446.656,023	89	327.076,116 446.661,118	5.513	89	327.076,116 446.661,118	90	327.068,932 446.663,272	7.5	90	327.068,932 446.663,272	91	327.060,766 446.669,788	10.447
91	327.060,766 446.669,788	92	327.052,947 446.678,896	12.004	92	327.052,947 446.678,896	93	327.048,988 446.687,973	9.903	93	327.048,988 446.687,973	94	327.053,761 446.717,799	30.205
94	327.053,761 446.717,799	95	327.063,307 446.732,783	17.766	95	327.063,307 446.732,783	96	327.062,986 446.736,081	3.314	96	327.062,986 446.736,081	97	327.063,027 446.739,155	3.074
97	327.063,027 446.739,155	98	327.063,233 446.743,072	3.922	98	327.063,233 446.743,072	99	327.063,315 446.746,72	3.649	99	327.063,315 446.746,72	100	327.062,782 446.754,099	7.398
100	327.062,782 446.754,099	101	327.061,962 446.759,982	5.94	101	327.061,962 446.759,982	102	327.062,085 446.763,262	3.282	102	327.062,085 446.763,262	103	327.063,192 446.766,254	3.19
103	327.063,192 446.766,254	104	327.058,503 446.767,99	5.0	104	327.058,503 446.767,99	105	327.057,118 446.764,248	3.99	105	327.057,118 446.764,248	106	327.056,949 446.759,729	4.522
106	327.056,949 446.759,729	107	327.057,809 446.753,561	6.228	107	327.057,809 446.753,561	108	327.058,123 446.749,479	4.094	108	327.058,123 446.749,479	109	327.058,312 446.746,612	2.873
109	327.058,312 446.746,612	110	327.058,236 446.743,259	3.354	110	327.058,236 446.743,259	111	327.058,029 446.739,32	3.944	111	327.058,029 446.739,32	112	327.058,261 446.736,279	3.05
112	327.058,261 446.736,279	113	327.058,174 446.734,654	1.627	113	327.058,174 446.734,654	114	327.057,614 446.733,5	1.283	114	327.057,614 446.733,5	115	327.048,987 446.719,612	16.349

Punct început	X / Y	Punct sfârşit	X / Y	Lungime segment	Punct început	X / Y	Punct sfârşit	X / Y	Lungime segment	Punct început	X / Y	Punct sfârşit	X / Y	Lungime segment
115	327.048,987 446.719,612	116	327.043,819 446.687,317	32.706	116	327.043,819 446.687,317	117	327.048,664 446.676,208	12.12	117	327.048,664 446.676,208	118	327.057,279 446.666,174	13.225
118	327.057,279 446.666,174	119	327.065,929 446.659,272	11.066	119	327.065,929 446.659,272	120	327.069,943 446.656,44	4.912	120	327.069,943 446.656,44	121	327.071,441 446.654,462	2.481
121	327.071,441 446.654,462	122	327.074,161 446.651,43	4.073	122	327.074,161 446.651,43	123	327.075,032 446.647,707	3.824	123	327.075,032 446.647,707	124	327.078,322 446.643,003	5.74
124	327.078,322 446.643,003	125	327.078,73 446.641,566	1.494	125	327.078,73 446.641,566	126	327.078,778 446.639,937	1.63	126	327.078,778 446.639,937	127	327.078,363 446.637,563	2.41
127	327.078,363 446.637,563	128	327.077,644 446.635,548	2.139	128	327.077,644 446.635,548	129	327.076,685 446.634,122	1.718	129	327.076,685 446.634,122	130	327.075,513 446.632,992	1.628
130	327.075,513 446.632,992	131	327.072,215 446.631,853	3.489	131	327.072,215 446.631,853	132	327.068,211 446.629,706	4.543	132	327.068,211 446.629,706	133	327.065,702 446.627,426	3.39
133	327.065,702 446.627,426	134	327.061,491 446.621,809	7.02	134	327.061,491 446.621,809	135	327.060,972 446.619,026	2.831	135	327.060,972 446.619,026	136	327.060,535 446.615,349	3.703
136	327.060,535 446.615,349	137	327.060,809 446.610,828	4.529	137	327.060,809 446.610,828	138	327.059,67 446.608,735	2.383	138	327.059,67 446.608,735	139	327.057,713 446.606,779	2.767
139	327.057,713 446.606,779	140	327.054,055 446.599,315	8.312	140	327.054,055 446.599,315	141	327.046,928 446.588,165	13.233	141	327.046,928 446.588,165	142	327.038,75 446.577,626	13.34
142	327.038,75 446.577,626	143	327.030,572 446.563,586	16.248	143	327.030,572 446.563,586	144	327.023,091 446.556,002	10.653	144	327.023,091 446.556,002	145	327.012,493 446.537,641	21.2
145	327.012,493 446.537,641	146	327.009,477 446.526,669	11.379	146	327.009,477 446.526,669	147	327.005,626 446.514,482	12.781	147	327.005,626 446.514,482	148	326.998,912 446.489,133	26.223
148	326.998,912 446.489,133	149	326.998,912 446.480,522	8.611	149	326.998,912 446.480,522	150	326.998,692 446.467,901	12.623	150	326.998,692 446.467,901	151	327.000,498 446.455,042	12.985
151	327.000,498 446.455,042	152	327.007,576 446.428,717	27.26	152	327.007,576 446.428,717	153	327.010,021 446.416,379	12.578	153	327.010,021 446.416,379	154	327.016,492 446.396,183	21.207
154	327.016,492 446.396,183	155	327.023,977 446.372,723	24.625	155	327.023,977 446.372,723	156	327.028,178 446.359,785	13.603	156	327.028,178 446.359,785	157	327.037,219 446.333,455	27.839
157	327.037,219 446.333,455	158	327.042,867 446.320,08	14.519	158	327.042,867 446.320,08	159	327.053,653 446.302,348	20.755	159	327.053,653 446.302,348	160	327.056,607 446.296,904	6.194
160	327.056,607 446.296,904	161	327.060,088 446.288,859	8.766	161	327.060,088 446.288,859	162	327.063,457 446.281,615	7.989	162	327.063,457 446.281,615	163	327.064,722 446.278,184	3.657
163	327.064,722 446.278,184	164	327.065,716 446.273,618	4.673	164	327.065,716 446.273,618	165	327.067,329 446.267,678	6.155	165	327.067,329 446.267,678	166	327.067,705 446.264,899	2.804
166	327.067,705 446.264,899	167	327.068,71 446.262,153	2.924	167	327.068,71 446.262,153	168	327.068,946 446.259,654	2.51	168	327.068,946 446.259,654	169	327.068,705 446.257,637	2.031
169	327.068,705 446.257,637	170	327.067,979 446.254,959	2.775	170	327.067,979 446.254,959	171	327.066,94 446.252,409	2.754	171	327.066,94 446.252,409	172	327.064,744 446.250,165	3.14
172	327.064,744 446.250,165	173	327.060,874 446.247,16	4.9	173	327.060,874 446.247,16	174	327.056,338 446.241,073	7.591	174	327.056,338 446.241,073	175	327.053,865 446.236,267	5.405
175	327.053,865 446.236,267	176	327.051,683 446.226,775	9.74	176	327.051,683 446.226,775	177	327.052,081 446.218,809	7.976	177	327.052,081 446.218,809	178	327.056,563 446.204,184	15.296
178	327.056,563 446.204,184	179	327.063,747 446.194,87	11.763	179	327.063,747 446.194,87	180	327.069,06 446.188,533	8.27	180	327.069,06 446.188,533	181	327.076,332 446.176,393	14.151
181	327.076,332 446.176,393	182	327.077,602 446.167,355	9.127	182	327.077,602 446.167,355	183	327.078,805 446.156,705	10.718	183	327.078,805 446.156,705	184	327.078,805 446.150,616	6.089
184	327.078,805 446.150,616	185	327.078,081 446.141,226	9.418	185	327.078,081 446.141,226	186	327.076,982 446.137,666	3.726	186	327.076,982 446.137,666	187	327.075,434 446.132,656	5.244
187	327.075,434 446.132,656	188	327.069,691 446.117,237	16.454	188	327.069,691 446.117,237	189	327.063,944 446.103,175	15.191	189	327.063,944 446.103,175	190	327.056,606 446.089,476	15.541
190	327.056,606 446.089,476	191	327.050,947 446.077,327	13.402	191	327.050,947 446.077,327	192	327.047,537 446.070,186	7.913	192	327.047,537 446.070,186	193	327.045,667 446.067,509	3.265
193	327.045,667 446.067,509	194	327.043,018 446.065,508	3.32	194	327.043,018 446.065,508	195	327.040,278 446.064,063	3.098	195	327.040,278 446.064,063	196	327.035,019 446.062,071	5.624
196	327.035,019 446.062,071	197	327.030,145 446.056,19	7.638	197	327.030,145 446.056,19	198	327.025,03 446.051,143	7.186	198	327.025,03 446.051,143	199	327.021,232 446.046,29	6.163
199	327.021,232 446.046,29	200	327.020,123 446.036,69	9.664	200	327.020,123 446.036,69	201	327.019,536 446.026,913	9.795	201	327.019,536 446.026,913	202	327.019,778 446.020,219	6.698
202	327.019,778 446.020,219	203	327.019,198 446.013,766	6.479	203	327.019,198 446.013,766	204	327.012,286 445.982,178	32.335	204	327.012,286 445.982,178	205	327.005,378 445.965,011	18.505
205	327.005,378 445.965,011	206	326.997,753 445.946,28	20.224	206	326.997,753 445.946,28	207	326.995,845 445.942,034	4.655	207	326.995,845 445.942,034	208	326.994,587 445.939,236	3.068
208	326.994,587 445.939,236	1	326.999,978 445.937,948	5.543										

**\*\* Lungimile segmentelor sunt determinate în planul de proiecție Stereo 70 și sunt rotunjite la 1 milimetru.**

**\*\*\* Distanța dintre puncte este formată din segmente cumulate ce sunt mai mici decât valoarea 1 milimetru.**



**DATE DESPRE IMOBILUL NR. 3247**

Oficiul de Cadastru și Publicitate Imobiliară HUNEDOARA  
Biroul de Cadastru și Publicitate Imobiliară Hateg

**A. Partea I. Descrierea imobilului**

TEREN Intravilan

Adresa: Loc. Hobita-Gradiste, Jud. Hunedoara

Nr. Crt	Nr cadastral Nr. topografic	Suprafața* (mp)	Observații / Referințe
A1		Din acte: 480 Masurata: 554	Sector cadastral:68 Teren neimprejmuit;

**B. Partea II. Proprietari și acte**

Inscrieri privitoare la dreptul de proprietate și alte drepturi reale		Referințe
<b>1 / 02/02/2024</b>		
Act Notarial nr. Contract de întreținere nr 248, din 24/01/2007 emis de NP Lupulescu Cătălin Marius;		
B1	Intabulare, drept de PROPRIETATE, dobandit prin Conventie, cota actuala 1/1 1) IONESCU EMANUEL-PETRU 2) MIREA CRISTINA-ALINA	A1

**C. Partea III. SARCINI**

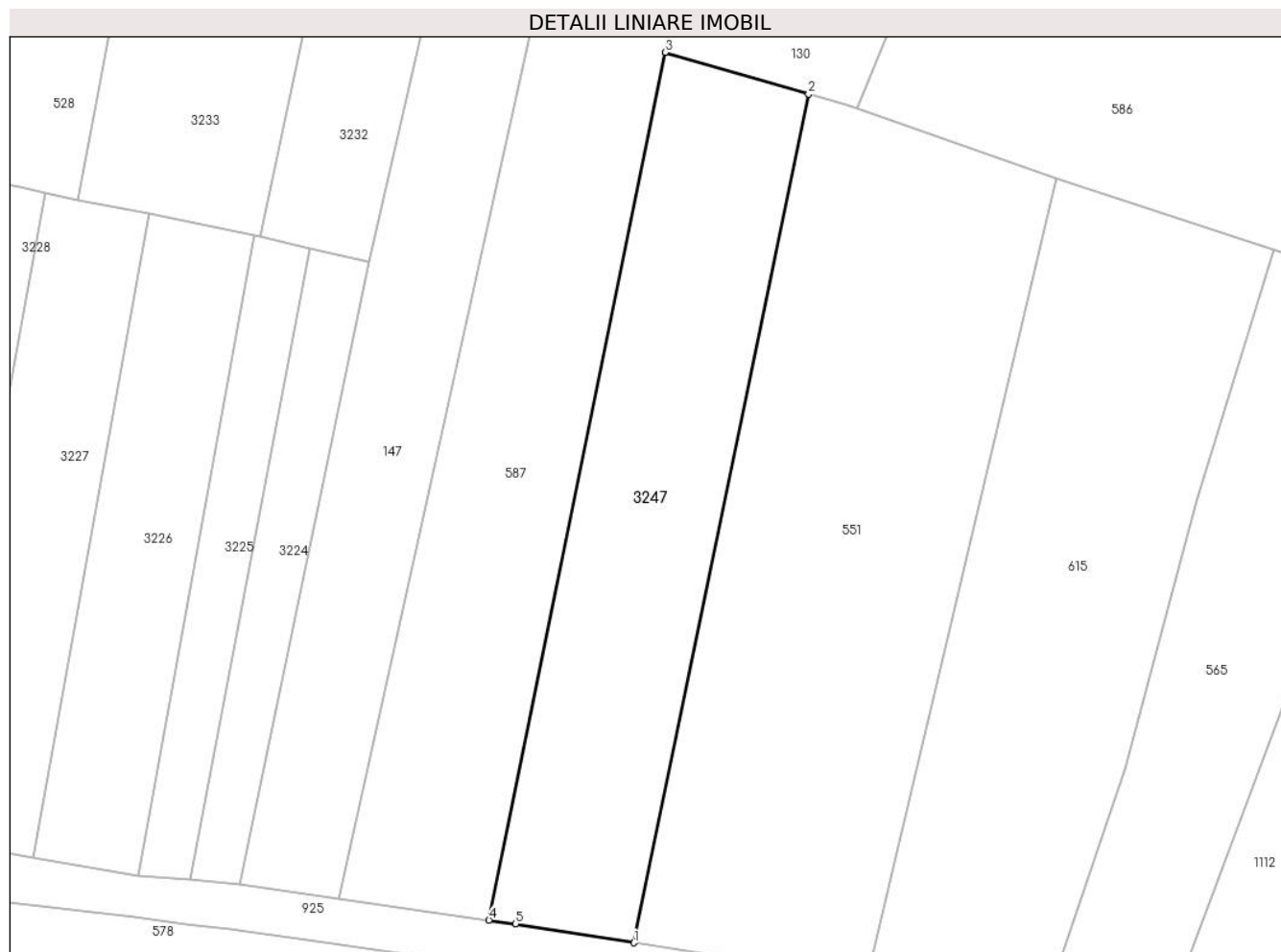
Inscrieri privind dezmembramintele dreptului de proprietate, drepturi reale de garanție și sarcini		Referințe
<b>1 / 02/02/2024</b>		
Act Notarial nr. Contract de întreținere nr 248, din 24/01/2007 emis de NP Lupulescu Cătălin Marius;		
C1	Intabulare, drept de UZUFRACT VIAGER, dobandit prin Conventie, cota actuala 1/1 1) IORGONI IOAN	A1

## Anexa Nr. 1 La Partea I

## Teren

Nr cadastral	Suprafața (mp)*	Observații / Referințe
	Din acte: 480 Masurata: 554	

\* Suprafața este determinată în planul de proiecție Stereo 70.



## Date referitoare la teren

Crt	Categorie folosință	Intravilan	Suprafața (mp)	Tarla	Parcelă	Nr. topo	Observații / Referințe
1	faneata	DA	200	-	235/1	-	
2	arabil	DA	354	-	235/2	-	

## Lungime Segmente

1) Valorile lungimilor segmentelor sunt obținute din proiecție în plan.

Punct început	X / Y	Punct sfârșit	X / Y	Lungime segment (** (m)
1	327.333,231 446.372,24	2	327.344,642 446.427,784	56.704
2	327.344,642 446.427,784	3	327.335,262 446.430,503	9.766
3	327.335,262 446.430,503	4	327.323,74 446.373,725	57.935
4	327.323,74 446.373,725	5	327.325,484 446.373,48	1.761

Punct început	X / Y	Punct sfârşit	X / Y	Lungime segment (** (m)
5	327.325,484 446.373,48	1	327.333,231 446.372,24	7.846

\*\* Lungimile segmentelor sunt determinate în planul de proiecţie Stereo 70 şi sunt rotunjite la 1 milimetru.

\*\*\* Distanţa dintre puncte este formată din segmente cumulate ce sunt mai mici decât valoarea 1 milimetru.





**DATE DESPRE IMOBILUL NR. 3249**

Oficiul de Cadastru și Publicitate Imobiliară HUNEDOARA  
Biroul de Cadastru și Publicitate Imobiliară Hateg

**A. Partea I. Descrierea imobilului**

TEREN Extravilan

Adresa: Jud. Hunedoara

Nr. Crt	Nr cadastral Nr. topografic	Suprafața* (mp)	Observații / Referințe
A1	61140	54.000	Sector cadastral:72 Teren neimprejmuit;

**B. Partea II. Proprietari și acte**

Inscrieri privitoare la dreptul de proprietate și alte drepturi reale	Referințe
<b>34561 / 19/12/2017</b>	
Act Administrativ nr. 24501/38, din 07/06/2002 emis de COMISIA JUDETEANA HUNEDOARA;	
B1	A1
Intabulare, drept de PROPRIETATE, dobandit prin Reconstituire, cota actuala 1/1, cota initiala 1/1	
1) <b>BERNAT LEON</b>	

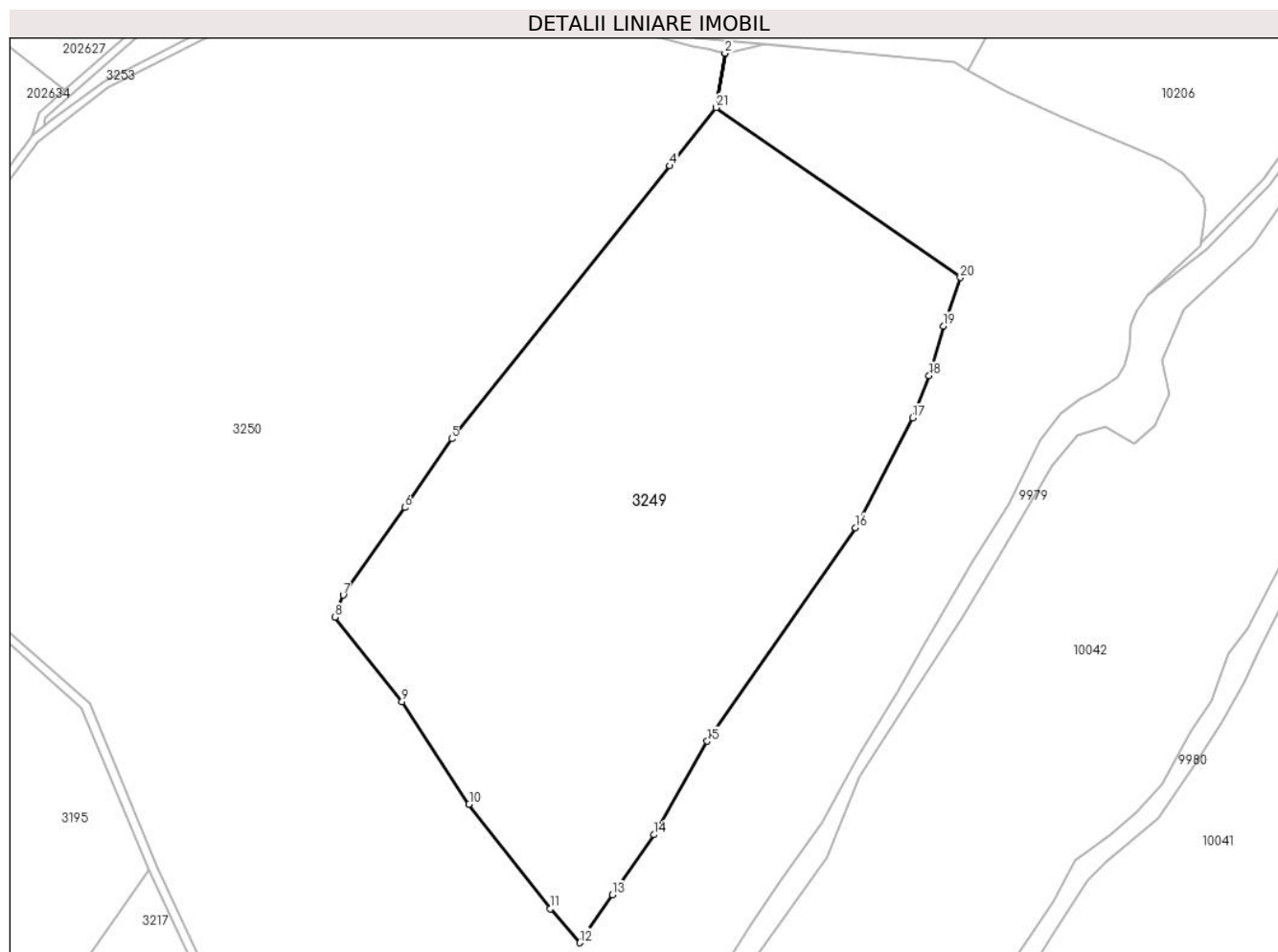
**C. Partea III. SARCINI .**

Inscrieri privind dezmembramintele dreptului de proprietate, drepturi reale de garanție și sarcini	Referințe
NU SUNT	

**Teren**

Nr cadastral	Suprafața (mp)*	Observații / Referințe
61140	54.000	

\* Suprafața este determinată în planul de proiecție Stereo 70.



**Date referitoare la teren**

Crt	Categorie folosință	Intra vilan	Suprafața (mp)	Tarla	Parcelă	Nr. topo	Observații / Referințe
1	faneata	NU	33.896	149	1536/3	-	
2	arabil	NU	20.104	149	1536/4	-	

**Lungime Segmente**

1) Valorile lungimilor segmentelor sunt obținute din proiecție în plan.

Punct început	X / Y	Punct sfârșit	X / Y	Lungime segment (** (m)
1	328.205,229 446.801,428	2	328.205,218 446.801,425	0.011
3	328.201,049 446.776,433	4	328.179,804 446.749,845	34.033
5	328.079,84 446.624,74	6	328.058,27 446.593,19	38.219
7	328.030,03 446.553,03	8	328.026,31 446.542,91	10.782

Punct început	X / Y	Punct sfârșit	X / Y	Lungime segment (** (m)
2	328.205,218 446.801,425	3	328.201,049 446.776,433	25.337
4	328.179,804 446.749,845	5	328.079,84 446.624,74	160.138
6	328.058,27 446.593,19	7	328.030,03 446.553,03	49.095
8	328.026,31 446.542,91	9	328.057,06 446.504,24	49.406

Punct început	X / Y	Punct sfârșit	X / Y	Lungime segment (** (m)
9	328.057,06 446.504,24	10	328.087,8 446.457,13	56.252
11	328.125,11 446.409,28	12	328.138,59 446.393,66	20.632
13	328.153,6 446.415,69	14	328.172,55 446.443,2	33.405
15	328.197,06 446.486,06	16	328.265,02 446.583,9	119.127
17	328.291,37 446.634,25	18	328.298,93 446.653,63	20.802
19	328.305,43 446.676,4	20	328.313,174 446.698,649	23.558
21	328.201,058 446.776,427	1	328.205,229 446.801,428	25.347

Punct început	X / Y	Punct sfârșit	X / Y	Lungime segment (** (m)
10	328.087,8 446.457,13	11	328.125,11 446.409,28	60.677
12	328.138,59 446.393,66	13	328.153,6 446.415,69	26.657
14	328.172,55 446.443,2	15	328.197,06 446.486,06	49.373
16	328.265,02 446.583,9	17	328.291,37 446.634,25	56.828
18	328.298,93 446.653,63	19	328.305,43 446.676,4	23.68
20	328.313,174 446.698,649	21	328.201,058 446.776,427	136.453

\*\* Lungimile segmentelor sunt determinate în planul de proiecție Stereo 70 și sunt rotunjite la 1 milimetru.

\*\*\* Distanța dintre puncte este formată din segmente cumulate ce sunt mai mici decât valoarea 1 milimetru.



**DATE DESPRE IMOBILUL NR. 3250**

Oficiul de Cadastru și Publicitate Imobiliară HUNEDOARA  
Biroul de Cadastru și Publicitate Imobiliară Hateg

**A. Partea I. Descrierea imobilului**

TEREN Extravilan

Adresa: Jud. Hunedoara

Nr. Crt	Nr cadastral Nr. topografic	Suprafața* (mp)	Observații / Referințe
A1		178.692	Sector cadastral:72 Teren neimprejmuit; Diferența de suprafață se regăsește la ID 3220 S 71

**B. Partea II. Proprietari și acte**

Inscrieri privitoare la dreptul de proprietate și alte drepturi reale		Referințe
<b>1 / 29/01/2024</b>		
Act Administrativ nr. 76, din 24/05/2006 emis de CJPSDPAT HUNEDOARA;		
B1	Intabulare, drept de PROPRIETATE, dobandit prin Reconstituire, cota actuala 1/1	A1
1) ASOCIAȚIA COMPOSESORALA DE PADURE SI PASUNE *ROSIA SI PLAIURI* HOBITA GRADISTE, CIF: 999999999999		

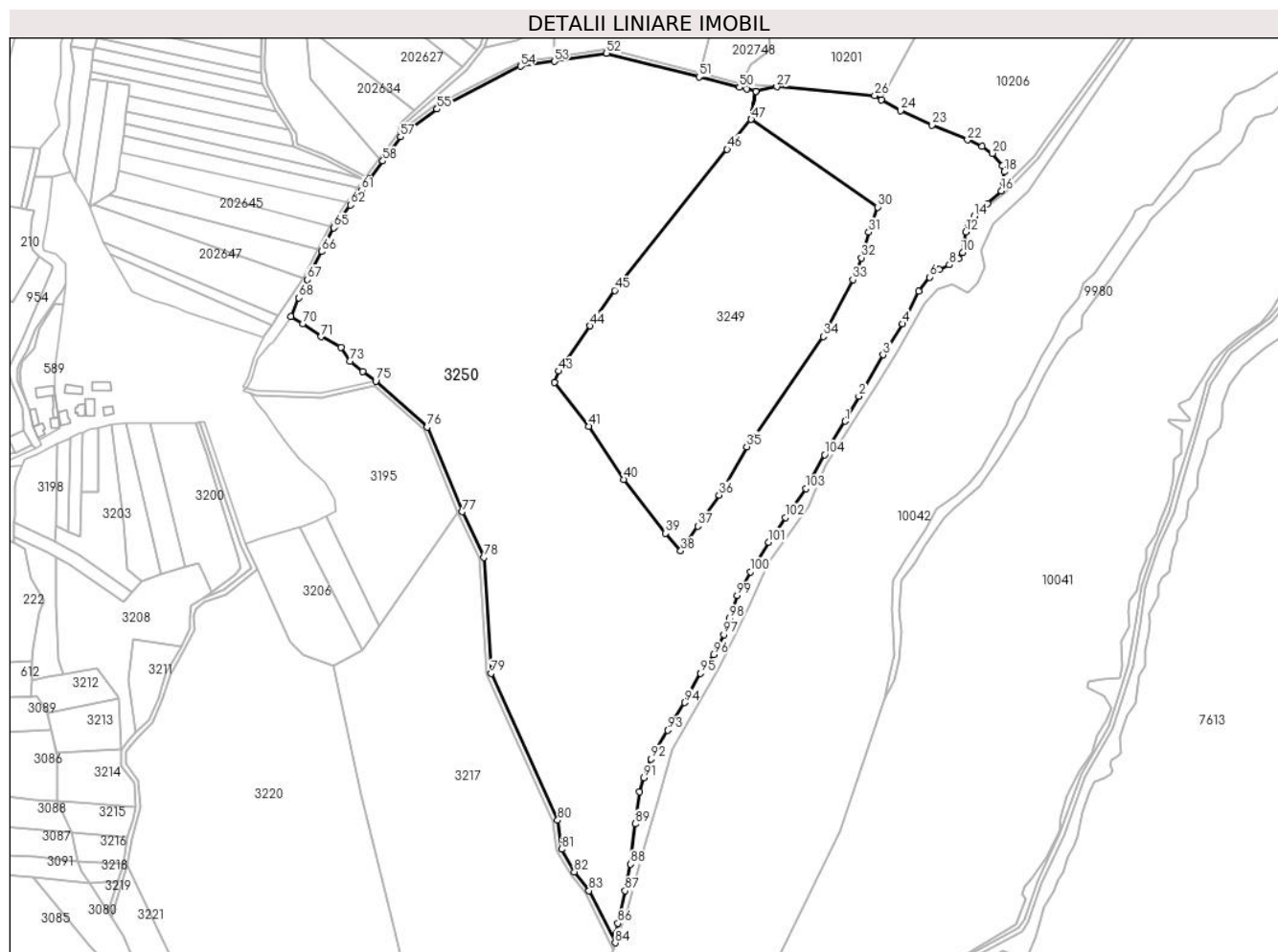
**C. Partea III. SARCINI .**

Inscrieri privind dezmembramintele dreptului de proprietate, drepturi reale de garanție și sarcini	Referințe
NU SUNT	

**Teren**

Nr cadastral	Suprafața (mp)*	Observații / Referințe
	178.692	Diferența de suprafață se regăsește la ID 3220 S 71

\* Suprafața este determinată în planul de proiecție Stereo 70.



**Date referitoare la teren**

Crt	Categorie folosință	Intravilan	Suprafața (mp)	Tarla	Parcelă	Nr. topo	Observații / Referințe
1	pasune	NU	178.692	150	1536	-	

**Lungime Segmente**

1) Valorile lungimilor segmentelor sunt obținute din proiecție în plan.

Punct început	X / Y	Punct sfârșit	X / Y	Lungime segment
1	328.284,54 446.508,712	2	328.296,655 446.530,781	25.176
2	328.296,655 446.530,781	3	328.318,07 446.567,479	42.489
3	328.318,07 446.567,479	4	328.335,526 446.595,003	32.593
4	328.335,526 446.595,003	5	328.349,966 446.623,892	15.797
5	328.349,966 446.623,892	6	328.359,503 446.636,485	10.904
6	328.359,503 446.636,485	7	328.368,14 446.643,141	6.459
7	328.368,14 446.643,141	8	328.377,004 446.647,454	9.858
8	328.377,004 446.647,454	9	328.385,231 446.652,751	9.785
9	328.385,231 446.652,751	10	328.388,717 446.658,188	7.23
10	328.388,717 446.658,188	11	328.390,53 446.666,691	8.945
11	328.390,53 446.666,691	12	328.391,506 446.676,588	16.274
12	328.391,506 446.676,588	13	328.393,877 446.683,418	8.785
13	328.393,877 446.683,418	14	328.399,037 446.690,528	16.684
14	328.399,037 446.690,528	15	328.410,889 446.701,681	8.932
15	328.410,889 446.701,681	16	328.423,174 446.712,969	5.806
16	328.423,174 446.712,969	17	328.424,508 446.720,979	
17	328.424,508 446.720,979	18	328.425,715 446.729,829	
18	328.425,715 446.729,829	19	328.424,306 446.735,461	
19	328.424,306 446.735,461			

Punct început	X / Y	Punct sfârşit	X / Y	Lungime segment	Punct început	X / Y	Punct sfârşit	X / Y	Lungime segment	Punct început	X / Y	Punct sfârşit	X / Y	Lungime segment
19	328.424,306 446.735,461	20	328.415,252 446.746,324	14.14 1	20	328.415,252 446.746,324	21	328.405,996 446.752,559	11.16	21	328.405,996 446.752,559	22	328.393,118 446.758,191	14.05 6
22	328.393,118 446.758,191	23	328.361,727 446.771,468	34.08 3	23	328.361,727 446.771,468	24	328.333,556 446.784,341	30.97 3	24	328.333,556 446.784,341	25	328.316,788 446.793,595	19.15 2
25	328.316,788 446.793,595	26	328.310,751 446.797,617	7.254	26	328.310,751 446.797,617	27	328.223,79 446.805,41	87.30 9	27	328.223,79 446.805,41	28	328.205,229 446.801,428	18.98 3
28	328.205,229 446.801,428	29	328.201,058 446.776,427	25.34 7	29	328.201,058 446.776,427	30	328.313,174 446.698,649	136.4 53	30	328.313,174 446.698,649	31	328.305,43 446.676,4	23.55 8
31	328.305,43 446.676,4	32	328.298,93 446.653,63	23.68	32	328.298,93 446.653,63	33	328.291,37 446.634,25	20.80 2	33	328.291,37 446.634,25	34	328.265,02 446.583,9	56.82 8
34	328.265,02 446.583,9	35	328.197,06 446.486,06	119.1 27	35	328.197,06 446.486,06	36	328.172,55 446.443,2	49.37 3	36	328.172,55 446.443,2	37	328.153,6 446.415,69	33.40 5
37	328.153,6 446.415,69	38	328.138,59 446.393,66	26.65 7	38	328.138,59 446.393,66	39	328.125,11 446.409,28	20.63 2	39	328.125,11 446.409,28	40	328.087,8 446.457,13	60.67 7
40	328.087,8 446.457,13	41	328.057,06 446.504,24	56.25 2	41	328.057,06 446.504,24	42	328.026,31 446.542,91	49.40 6	42	328.026,31 446.542,91	43	328.030,03 446.553,03	10.78 2
43	328.030,03 446.553,03	44	328.058,27 446.593,19	49.09 5	44	328.058,27 446.593,19	45	328.079,84 446.624,74	38.21 9	45	328.079,84 446.624,74	46	328.179,804 446.749,845	160.1 38
46	328.179,804 446.749,845	47	328.201,049 446.776,433	34.03 3	47	328.201,049 446.776,433	48	328.205,218 446.801,425	25.33 7	48	328.205,218 446.801,425	49	328.197,201 446.803,227	8.217
49	328.197,201 446.803,227	50	328.190,716 446.804,806	6.674	50	328.190,716 446.804,806	51	328.154,841 446.814,017	37.03 9	51	328.154,841 446.814,017	52	328.072,728 446.835,098	84.77 6
52	328.072,728 446.835,098	53	328.026,254 446.827,866	47.03 3	53	328.026,254 446.827,866	54	327.996,324 446.823,505	30.24 6	54	327.996,324 446.823,505	55	327.922,173 446.785,594	83.28
55	327.922,173 446.785,594	56	327.894,845 446.764,942	34.25 4	56	327.894,845 446.764,942	57	327.889,882 446.760,933	6.38	57	327.889,882 446.760,933	58	327.874,046 446.739,48	26.66 5
58	327.874,046 446.739,48	59	327.862,278 446.723,537	19.81 6	59	327.862,278 446.723,537	60	327.860,311 446.720,872	3.312	60	327.860,311 446.720,872	61	327.854,923 446.713,572	9.073
61	327.854,923 446.713,572	62	327.845,254 446.700,474	16.28	62	327.845,254 446.700,474	63	327.837,393 446.689,824	13.23 7	63	327.837,393 446.689,824	64	327.831,405 446.681,712	10.08 3
64	327.831,405 446.681,712	65	327.830,603 446.680,141	1.764	65	327.830,603 446.680,141	66	327.819,898 446.659,188	23.52 9	66	327.819,898 446.659,188	67	327.807,151 446.634,235	28.02
67	327.807,151 446.634,235	68	327.799,551 446.618,097	17.83 8	68	327.799,551 446.618,097	69	327.792,599 446.601,437	18.05 2	69	327.792,599 446.601,437	70	327.802,963 446.595,319	12.03 5
70	327.802,963 446.595,319	71	327.819,335 446.583,686	20.08 4	71	327.819,335 446.583,686	72	327.836,938 446.574,314	19.94 2	72	327.836,938 446.574,314	73	327.844,684 446.561,774	14.73 9
73	327.844,684 446.561,774	74	327.856,255 446.552,936	14.56	74	327.856,255 446.552,936	75	327.867,826 446.544,097	14.56 1	75	327.867,826 446.544,097	76	327.913,559 446.503,543	61.12 4
76	327.913,559 446.503,543	77	327.944,681 446.428,249	81.47 2	77	327.944,681 446.428,249	78	327.963,686 446.387,842	44.65 3	78	327.963,686 446.387,842	79	327.970,354 446.284,909	103.1 49
79	327.970,354 446.284,909	80	328.029,293 446.154,754	142.8 78	80	328.029,293 446.154,754	81	328.032,641 446.128,964	26.00 6	81	328.032,641 446.128,964	82	328.044,149 446.108,979	23.06 2
82	328.044,149 446.108,979	83	328.057,107 446.092,097	21.28 2	83	328.057,107 446.092,097	84	328.080,38 446.045,992	51.64 6	84	328.080,38 446.045,992	85	328.081,153 446.054,298	8.342
85	328.081,153 446.054,298	86	328.082,699 446.063,377	9.21	86	328.082,699 446.063,377	87	328.089,077 446.092,16	29.48 1	87	328.089,077 446.092,16	88	328.093,907 446.115,728	24.05 8
88	328.093,907 446.115,728	89	328.098,169 446.151,378	35.90 4	89	328.098,169 446.151,378	90	328.102,033 446.179,775	28.65 9	90	328.102,033 446.179,775	91	328.105,898 446.192,33	13.13 6
91	328.105,898 446.192,33	92	328.112,294 446.209,045	17.89 7	92	328.112,294 446.209,045	93	328.126,981 446.234,544	29.42 6	93	328.126,981 446.234,544	94	328.142,054 446.259,077	28.79 3
94	328.142,054 446.259,077	95	328.156,011 446.285,058	29.49 3	95	328.156,011 446.285,058	96	328.167,607 446.301,671	20.26	96	328.167,607 446.301,671	97	328.176,881 446.319,444	20.04 7
97	328.176,881 446.319,444	98	328.181,906 446.333,546	14.97 1	98	328.181,906 446.333,546	99	328.188,705 446.353,94	21.49 7	99	328.188,705 446.353,94	100	328.200,3 446.375,19	24.20 8
100	328.200,3 446.375,19	101	328.216,532 446.401,268	30.71 7	101	328.216,532 446.401,268	102	328.231,412 446.423,29	26.57 8	102	328.231,412 446.423,29	103	328.249,628 446.448,807	31.35 2
103	328.249,628 446.448,807	104	328.266,364 446.479,03	34.54 7	104	328.266,364 446.479,03	1	328.284,54 446.508,712	34.80 5					

\*\* Lungimile segmentelor sunt determinate în planul de proiecție Stereo 70 și sunt rotunjite la 1 milimetru.

\*\*\* Distanța dintre puncte este formată din segmente cumulate ce sunt mai mici decât valoarea 1 milimetru.





**DATE DESPRE IMOBILUL NR. 3251**

Oficiul de Cadastru și Publicitate Imobiliară HUNEDOARA  
Biroul de Cadastru și Publicitate Imobiliară Hateg

**A. Partea I. Descrierea imobilului**

TEREN Extravilan

Adresa: Jud. Hunedoara

Nr. Crt	Nr cadastral Nr. topografic	Suprafața* (mp)	Observații / Referințe
A1		2.500	Sector cadastral:72 Teren neimprejmuit;

**B. Partea II. Proprietari și acte**

Inscrieri privitoare la dreptul de proprietate și alte drepturi reale		Referințe
<b>1 / 29/01/2024</b>		
Act Administrativ nr. 41568/87, din 18/01/2001 emis de CJPSDPAT HUNEDOARA;		
B1	Intabulare, drept de PROPRIETATE, dobandit prin Reconstituire, cota actuala 1/1 1) PĂVĂLEAN ANIȚA	A1

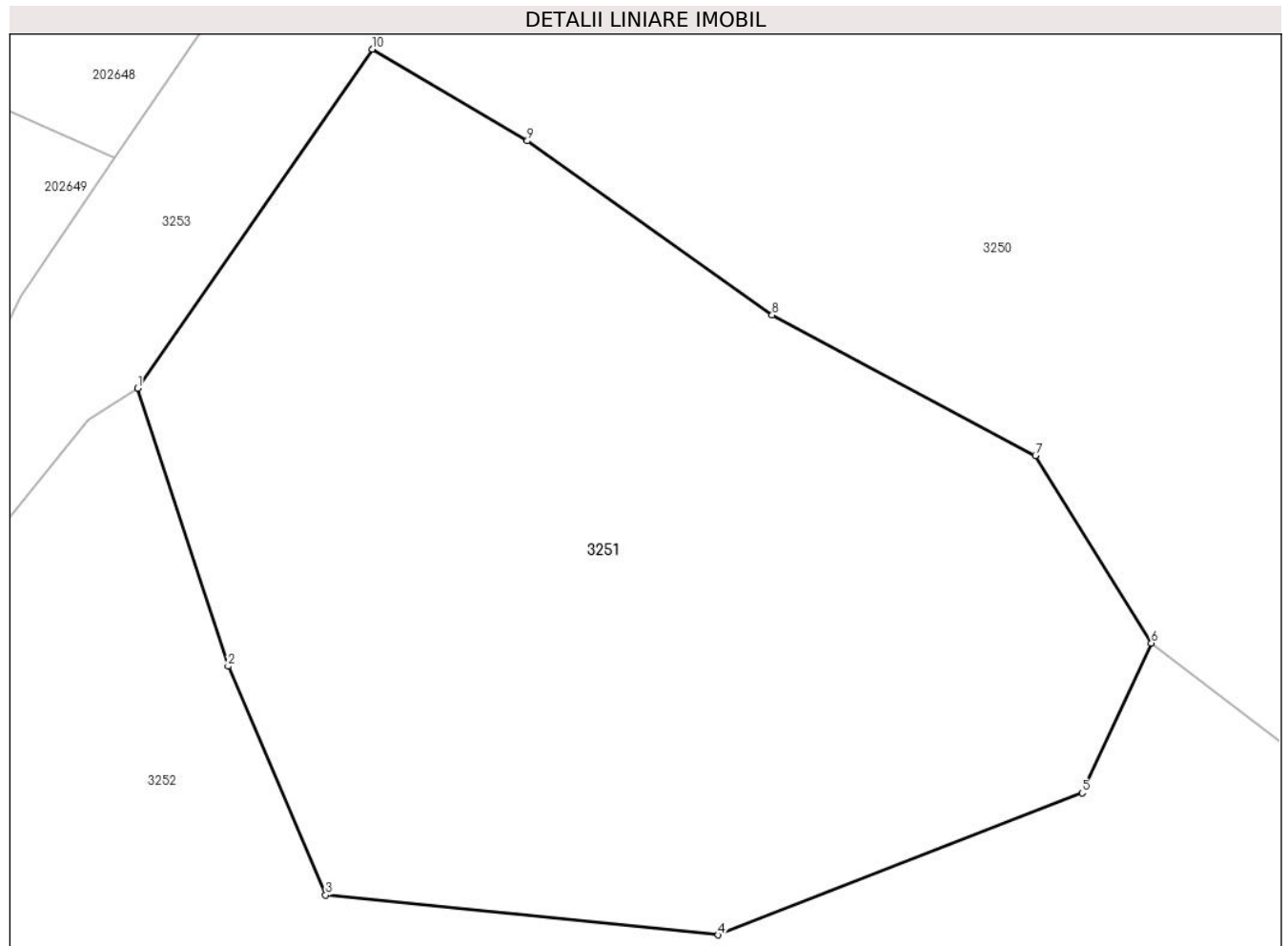
**C. Partea III. SARCINI .**

Inscrieri privind dezmembramintele dreptului de proprietate, drepturi reale de garanție și sarcini	Referințe
NU SUNT	

**Teren**

Nr cadastral	Suprafața (mp)*	Observații / Referințe
	2.500	

\* Suprafața este determinată în planul de proiecție Stereo 70.



**Date referitoare la teren**

Crt	Categorie folosință	Intravilan	Suprafața (mp)	Tarla	Parcelă	Nr. topo	Observații / Referințe
1	faneata	NU	2.500	149	1536/1	-	

**Lungime Segmente**

1) Valorile lungimilor segmentelor sunt obținute din proiecție în plan.

Punct început	X / Y	Punct sfârșit	X / Y	Lungime segment (** (m)
1	327.776,918 446.578,806	2	327.782,96 446.560,233	19.531
2	327.782,96 446.560,233	3	327.789,485 446.544,967	16.602
3	327.789,485 446.544,967	4	327.815,733 446.542,3	26.383
4	327.815,733 446.542,3	5	327.840,053 446.551,785	26.104
5	327.840,053 446.551,785	6	327.844,684 446.561,774	11.01

Punct început	X / Y	Punct sfârşit	X / Y	Lungime segment (** (m)
6	327.844,684 446.561,774	7	327.836,938 446.574,314	14.739
7	327.836,938 446.574,314	8	327.819,335 446.583,686	19.942
8	327.819,335 446.583,686	9	327.802,963 446.595,319	20.084
9	327.802,963 446.595,319	10	327.792,599 446.601,437	12.035
10	327.792,599 446.601,437	1	327.776,918 446.578,806	27.533

\*\* Lungimile segmentelor sunt determinate în planul de proiecție Stereo 70 și sunt rotunjite la 1 milimetru.

\*\*\* Distanța dintre puncte este formată din segmente cumulate ce sunt mai mici decât valoarea 1 milimetru.



**DATE DESPRE IMOBILUL NR. 3252**

Oficiul de Cadastru și Publicitate Imobiliară HUNEDOARA  
Biroul de Cadastru și Publicitate Imobiliară Hateg

**A. Partea I. Descrierea imobilului**

TEREN Extravilan

Adresa: Jud. Hunedoara

Nr. Crt	Nr cadastral Nr. topografic	Suprafața* (mp)	Observații / Referințe
A1		1.834	Sector cadastral:72 Teren neimprijmit;

**B. Partea II. Proprietari și acte**

Inscrieri privitoare la dreptul de proprietate și alte drepturi reale		Referințe
<b>1 / 29/01/2024</b>		
Act Normativ nr. 7, din 13/03/1996 emis de Parlamentul României;		
B1	Inscrierea posesiei, drept de PROPRIETATE, dobândit prin Lege, cota actuala 1/1 1) NEIDENTIFICAT NEIDENTIFICAT	A1
/		
Act Normativ nr. 7, din 13/03/1996 emis de Parlamentul Romaniei (art.13, alin.14);		
B2	Proprietar neidentificat, rezerva comisiei locale de fond funciar	A1

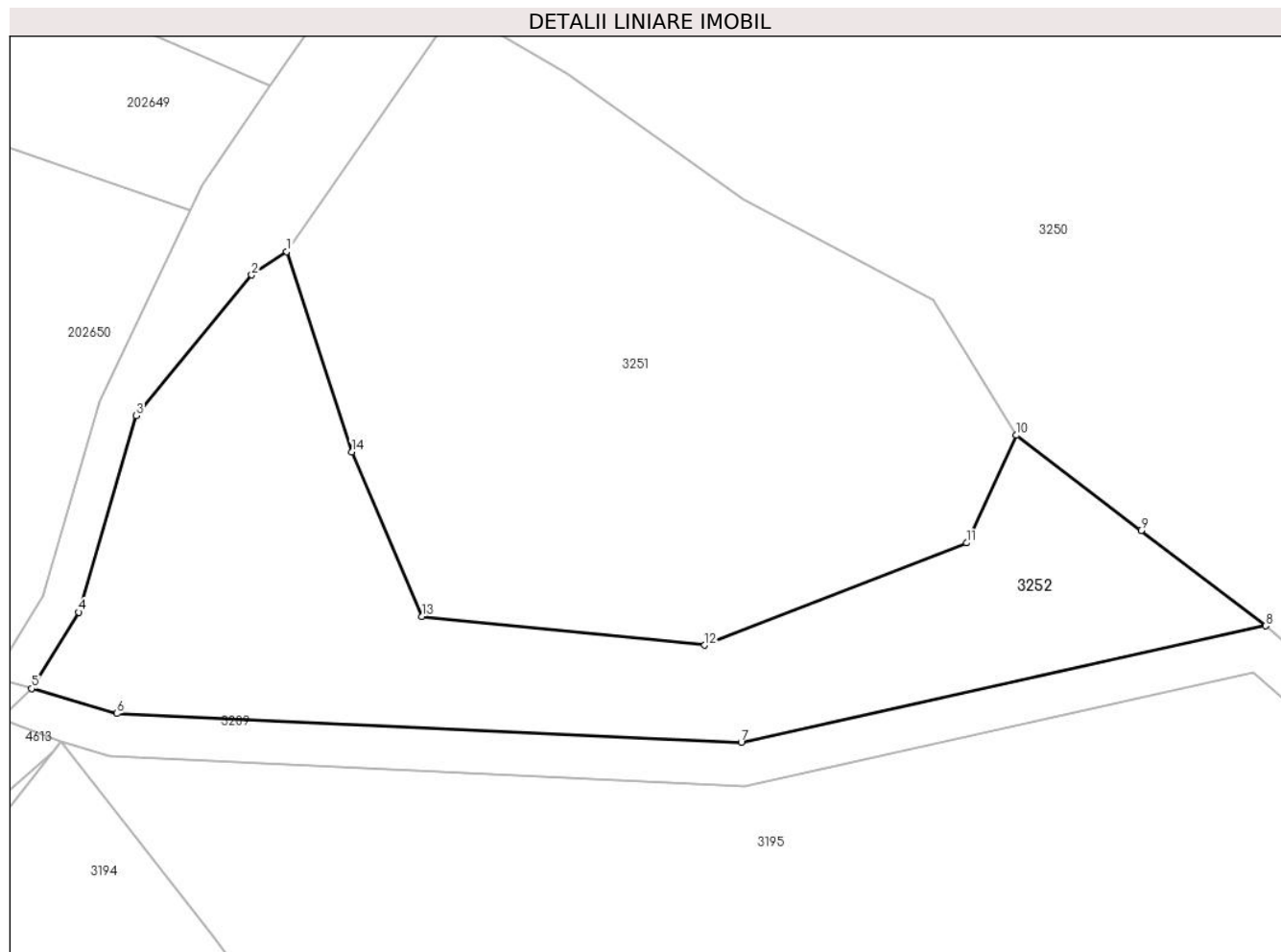
**C. Partea III. SARCINI .**

Inscrieri privind dezmembramintele dreptului de proprietate, drepturi reale de garanție și sarcini	Referințe
NU SUNT	

**Teren**

Nr cadastral	Suprafața (mp)*	Observații / Referințe
	1.834	

\* Suprafața este determinată în planul de proiecție Stereo 70.



**Date referitoare la teren**

Crt	Categorie folosință	Intra vilan	Suprafața (mp)	Tarla	Parcelă	Nr. topo	Observații / Referințe
1	neproductiv	NU	1.834	-	-	-	

**Lungime Segmente**

1) Valorile lungimilor segmentelor sunt obținute din proiecție în plan.

Punct început	X / Y	Punct sfârșit	X / Y	Lungime segment (** (m)
1	327.776,918 446.578,806	2	327.773,647 446.576,647	3.919
2	327.773,647 446.576,647	3	327.762,925 446.563,593	16.893
3	327.762,925 446.563,593	4	327.757,608 446.545,357	18.995
4	327.757,608 446.545,357	5	327.753,222 446.538,279	8.327
5	327.753,222 446.538,279	6	327.761,146 446.535,961	8.256

Punct început	X / Y	Punct sfârşit	X / Y	Lungime segment (** (m)
6	327.761,146 446.535,961	7	327.819,107 446.533,28	58.023
7	327.819,107 446.533,28	8	327.867,826 446.544,097	49.905
8	327.867,826 446.544,097	9	327.856,255 446.552,936	14.561
9	327.856,255 446.552,936	10	327.844,684 446.561,774	14.56
10	327.844,684 446.561,774	11	327.840,053 446.551,785	11.01
11	327.840,053 446.551,785	12	327.815,733 446.542,3	26.104
12	327.815,733 446.542,3	13	327.789,485 446.544,967	26.383
13	327.789,485 446.544,967	14	327.782,96 446.560,233	16.602
14	327.782,96 446.560,233	1	327.776,918 446.578,806	19.531

\*\* Lungimile segmentelor sunt determinate în planul de proiecție Stereo 70 și sunt rotunjite la 1 milimetru.

\*\*\* Distanța dintre puncte este formată din segmente cumulate ce sunt mai mici decât valoarea 1 milimetru.





**DATE DESPRE IMOBILUL NR. 3253**

Oficiul de Cadastru și Publicitate Imobiliară HUNEDOARA  
Biroul de Cadastru și Publicitate Imobiliară Hateg

**A. Partea I. Descrierea imobilului**

TEREN Extravilan

Adresa: Jud. Hunedoara

Nr. Crt	Nr cadastral Nr. topografic	Suprafața* (mp)	Observații / Referințe
A1		2.579	Sector cadastral:72 Teren neimprejmut;

**B. Partea II. Proprietari și acte**

Inscrieri privitoare la dreptul de proprietate și alte drepturi reale		Referințe
/		
Act Normativ nr. 7, din 13/03/1996 emis de Parlamentul României;		
B1	Inscrierea posesiei, drept de PROPRIETATE, dobândit prin Lege, cota actuala 1/1 1) NEIDENTIFICAT NEIDENTIFICAT	A1
Act Normativ nr. 7, din 13/03/1993 emis de Parlamentul Romaniei (Art.13, alin 15);		
B2	Se notează mențiunea de proprietar neidentificat	A1

**C. Partea III. SARCINI .**

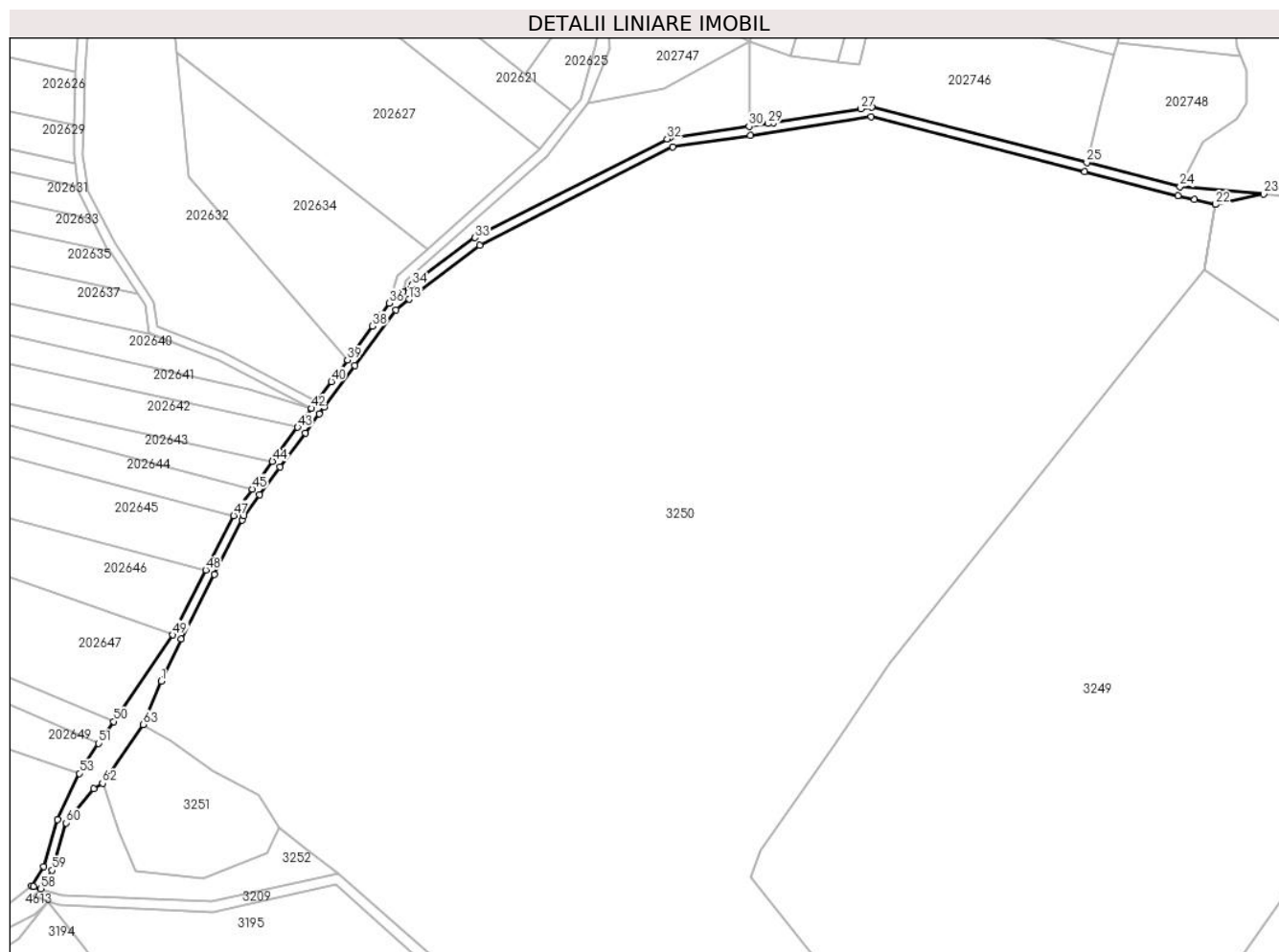
Inscrieri privind dezmembramintele dreptului de proprietate, drepturi reale de garanție și sarcini	Referințe
NU SUNT	

## Anexa Nr. 1 La Partea I

## Teren

Nr cadastral	Suprafața (mp)*	Observații / Referințe
	2.579	

\* Suprafața este determinată în planul de proiecție Stereo 70.



## Date referitoare la teren

Crt	Categorie folosință	Intravilan	Suprafața (mp)	Tarla	Parcelă	Nr. topo	Observații / Referințe
1	drum	NU	2.579	-	-	-	

## Lungime Segmente

1) Valorile lungimilor segmentelor sunt obținute din proiecție în plan.

Punct început	X / Y	Punct sfârșit	X / Y	Lungime segment
1	327.799,551 446.618,097	2	327.807,151 446.634,235	17.838
2	327.807,151 446.634,235	3	327.819,898 446.659,188	28.028
3	327.819,898 446.659,188	4	327.830,603 446.680,141	23.529
4	327.830,603 446.680,141	5	327.831,405 446.681,712	1.764
5	327.831,405 446.681,712	6	327.837,393 446.689,824	10.083
6	327.837,393 446.689,824	7	327.845,254 446.700,474	13.237
7	327.845,254 446.700,474	8	327.854,923 446.713,572	16.288
8	327.854,923 446.713,572	9	327.860,311 446.720,872	9.073
9	327.860,311 446.720,872	10	327.862,278 446.723,537	3.312
10	327.862,278 446.723,537	11	327.874,046 446.739,48	19.816
11	327.874,046 446.739,48	12	327.889,882 446.760,933	26.665
12	327.889,882 446.760,933	13	327.894,845 446.764,942	6.388
13	327.894,845 446.764,942	14	327.922,173 446.785,594	34.254
14	327.922,173 446.785,594	15	327.996,324 446.823,505	83.286
15	327.996,324 446.823,505	16	328.026,254 446.827,866	30.246
16	328.026,254 446.827,866	17	328.072,728 446.835,098	47.033
17	328.072,728 446.835,098	18	328.154,841 446.814,017	84.776
18	328.154,841 446.814,017	19	328.190,716 446.804,806	37.039

Punct început	X / Y	Punct sfârșit	X / Y	Lungime segment	Punct început	X / Y	Punct sfârșit	X / Y	Lungime segment	Punct început	X / Y	Punct sfârșit	X / Y	Lungime segment
19	328.190,716 446.804,806	20	328.197,201 446.803,227	6.674	20	328.197,201 446.803,227	21	328.205,218 446.801,425	8.217	21	328.205,218 446.801,425	22	328.205,229 446.801,428	0.011
22	328.205,229 446.801,428	23	328.223,79 446.805,41	18.983	23	328.223,79 446.805,41	24	328.191,611 446.808,293	32.308	24	328.191,611 446.808,293	25	328.155,736 446.817,504	37.039
25	328.155,736 446.817,504	26	328.072,906 446.838,769	85.516	26	328.072,906 446.838,769	27	328.068,803 446.838,124	4.153	27	328.068,803 446.838,124	28	328.035,193 446.832,832	34.024
28	328.035,193 446.832,832	29	328.033,043 446.832,493	2.177	29	328.033,043 446.832,493	30	328.025,718 446.831,426	7.402	30	328.025,718 446.831,426	31	327.995,216 446.826,982	30.824
31	327.995,216 446.826,982	32	327.994,256 446.826,603	1.032	32	327.994,256 446.826,603	33	327.920,254 446.788,656	83.164	33	327.920,254 446.788,656	34	327.896,051 446.770,545	30.229
34	327.896,051 446.770,545	35	327.892,628 446.767,779	4.401	35	327.892,628 446.767,779	36	327.887,26 446.763,443	6.9	36	327.887,26 446.763,443	37	327.883,736 446.758,669	5.934
37	327.883,736 446.758,669	38	327.880,792 446.754,681	4.957	38	327.880,792 446.754,681	39	327.871,15 446.741,617	16.237	39	327.871,15 446.741,617	40	327.864,994 446.733,278	10.365
40	327.864,994 446.733,278	41	327.859,382 446.725,675	9.45	41	327.859,382 446.725,675	42	327.857,414 446.723,009	3.314	42	327.857,414 446.723,009	43	327.852,026 446.715,71	9.072
43	327.852,026 446.715,71	44	327.842,358 446.702,612	16.28	44	327.842,358 446.702,612	45	327.834,497 446.691,962	13.237	45	327.834,497 446.691,962	46	327.828,334 446.683,613	10.377
46	327.828,334 446.683,613	47	327.827,397 446.681,779	2.059	47	327.827,397 446.681,779	48	327.816,692 446.660,825	23.53	48	327.816,692 446.660,825	49	327.803,945 446.635,873	28.019
49	327.803,945 446.635,873	50	327.781,153 446.602,597	40.333	50	327.781,153 446.602,597	51	327.775,408 446.594,209	10.167	51	327.775,408 446.594,209	52	327.769,095 446.584,992	11.172
52	327.769,095 446.584,992	53	327.767,985 446.582,654	2.588	53	327.767,985 446.582,654	54	327.759,55 446.564,876	19.678	54	327.759,55 446.564,876	55	327.754,289 446.546,836	18.791
55	327.754,289 446.546,836	56	327.749,637 446.539,327	8.833	56	327.749,637 446.539,327	57	327.750,409 446.539,102	0.804	57	327.750,409 446.539,102	58	327.753,222 446.538,279	2.931
58	327.753,222 446.538,279	59	327.757,608 446.545,357	8.327	59	327.757,608 446.545,357	60	327.762,925 446.563,593	18.995	60	327.762,925 446.563,593	61	327.773,647 446.576,647	16.893
61	327.773,647 446.576,647	62	327.776,918 446.578,806	3.919	62	327.776,918 446.578,806	63	327.792,599 446.601,437	27.533	63	327.792,599 446.601,437	1	327.799,551 446.618,097	18.052

\*\* Lungimile segmentelor sunt determinate în planul de proiecție Stereo 70 și sunt rotunjite la 1 milimetru.

\*\*\* Distanța dintre puncte este formată din segmente cumulate ce sunt mai mici decât valoarea 1 milimetru.



**DATE DESPRE IMOBILUL NR. 3254**

Oficiul de Cadastru și Publicitate Imobiliară HUNEDOARA  
Biroul de Cadastru și Publicitate Imobiliară Hateg

**A. Partea I. Descrierea imobilului**

TEREN Intravilan

Nr. CF vechi:677N  
Nr. cadastral vechi:374

Adresa: Loc. Hobita-Gradiste, Jud. Hunedoara

Nr. Crt	Nr cadastral Nr. topografic	Suprafața* (mp)	Observații / Referințe
A1	60067	Din acte: 540 Masurata: 554	Sector cadastral:68 Teren imprejmuit;

**Construcții**

Crt	Nr cadastral Nr. topografic	Adresa	Observații / Referințe
A1.1	60067-C1	Loc. Hobita-Gradiste, Jud. Hunedoara	Nr. niveluri:1; S. construita la sol:54 mp; Casa de locuit
A1.2	60067-C2	Loc. Hobita-Gradiste, Jud. Hunedoara	Nr. niveluri:1; S. construita la sol:70 mp; Grajd cu sura

**B. Partea II. Proprietari și acte**

Inscrieri privitoare la dreptul de proprietate și alte drepturi reale		Referințe
<b>16225 / 05/06/2018</b>		
Act Notarial nr. 770, din 04/06/2018 emis de Lupulescu Catalin Marius;		
B1	Intabulare, drept de PROPRIETATEcu titlu cumpărare, dobandit prin Conventie, cota actuala 1/1, cota initiala 1/1 1) CIONOIU GHEORGHE, și soția 2) CIONOIU MIHAELA-DIANA, bun comun	A1, A1.1, A1.2

**C. Partea III. SARCINI .**

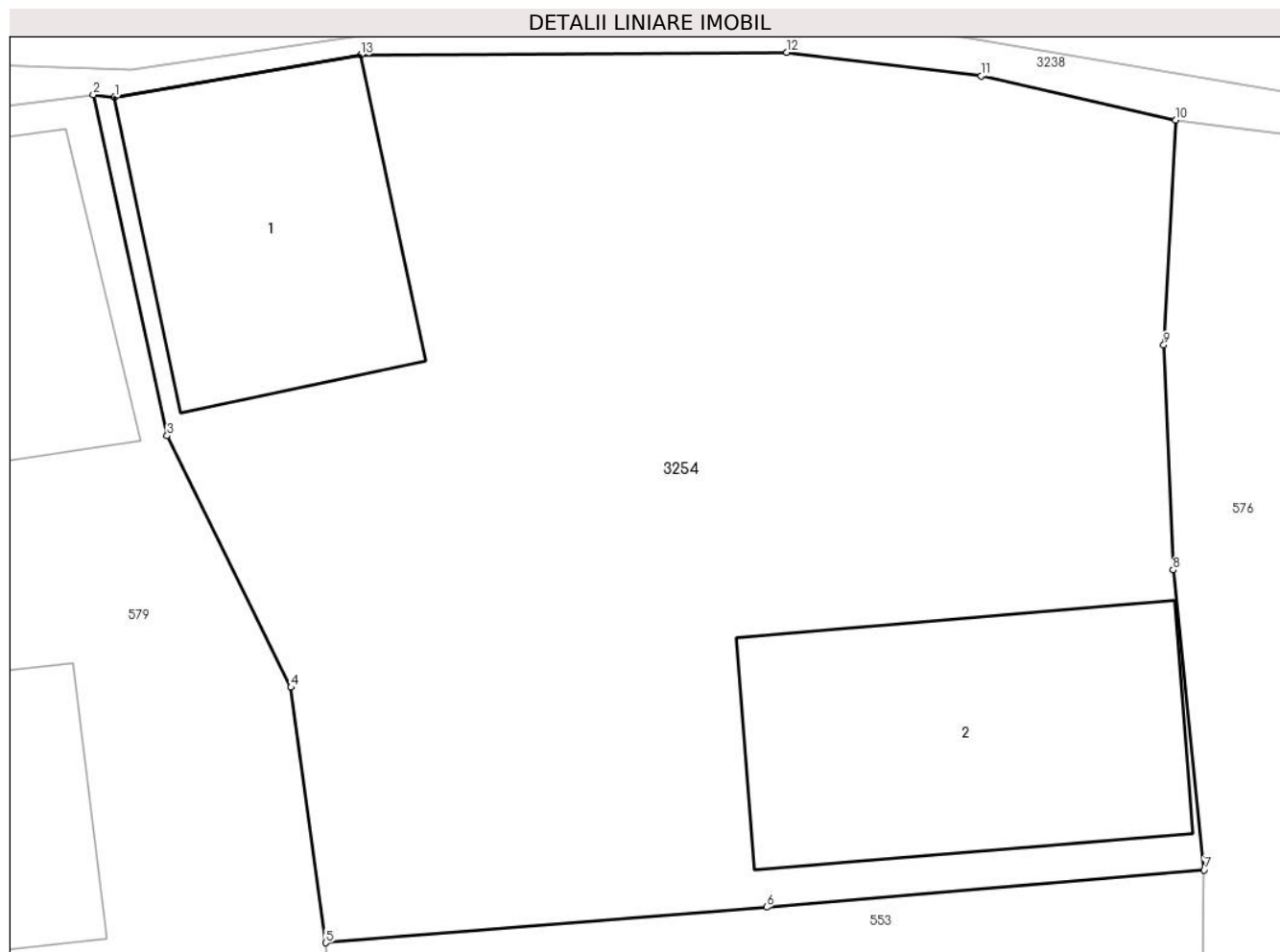
Inscrieri privind dezmembramintele dreptului de proprietate, drepturi reale de garanție și sarcini	Referințe
NU SUNT	

## Anexa Nr. 1 La Partea I

## Teren

Nr cadastral	Suprafața (mp)*	Observații / Referințe
60067	Din acte: 540 Masurata: 554	

\* Suprafața este determinată în planul de proiecție Stereo 70.



## Date referitoare la teren

Crt	Categorie folosință	Intravilan	Suprafața (mp)	Tarla	Parcelă	Nr. topo	Observații / Referințe
1	curți constructii	DA	554	-	-	-	

## Date referitoare la construcții

Crt	Număr	Destinație construcție	Supraf. (mp)	Situație juridică	Observații / Referințe
A1.1	60067-C1	construcții de locuințe	54	Cu acte	Nr. niveluri:1; S. construită la sol:54 mp; Casa de locuit
A1.2	60067-C2	construcții anexa	70	Cu acte	Nr. niveluri:1; S. construită la sol:70 mp; Grajd cu sura

## Lungime Segmente

1) Valorile lungimilor segmentelor sunt obținute din proiecție în plan.

Punct început	X / Y	Punct sfârșit	X / Y	Lungime segment (** (m)
1	327.447,81 446.254,247	2	327.447,252 446.254,313	0.562
2	327.447,252 446.254,313	3	327.449,18 446.245,426	9.094

Punct început	X / Y	Punct sfârşit	X / Y	Lungime segment (** (m)
3	327.449,18 446.245,426	4	327.452,407 446.238,869	7.308
4	327.452,407 446.238,869	5	327.453,315 446.232,209	6.722
5	327.453,315 446.232,209	6	327.464,812 446.233,137	11.534
6	327.464,812 446.233,137	7	327.476,216 446.234,109	11.445
7	327.476,216 446.234,109	8	327.475,406 446.241,93	7.863
8	327.475,406 446.241,93	9	327.475,164 446.247,791	5.866
9	327.475,164 446.247,791	10	327.475,475 446.253,652	5.869
10	327.475,475 446.253,652	11	327.470,403 446.254,801	5.201
11	327.470,403 446.254,801	12	327.465,332 446.255,42	5.109
12	327.465,332 446.255,42	13	327.454,225 446.255,349	11.107
13	327.454,225 446.255,349	1	327.447,81 446.254,247	6.509

\*\* Lungimile segmentelor sunt determinate în planul de proiecție Stereo 70 și sunt rotunjite la 1 milimetru.

\*\*\* Distanța dintre puncte este formată din segmente cumulate ce sunt mai mici decât valoarea 1 milimetru.





**DATE DESPRE IMOBILUL NR. 3255**

Oficiul de Cadastru și Publicitate Imobiliară HUNEDOARA  
Biroul de Cadastru și Publicitate Imobiliară Hateg

**A. Partea I. Descrierea imobilului**

TEREN Extravilan

Adresa: Jud. Hunedoara

Nr. Crt	Nr cadastral Nr. topografic	Suprafața* (mp)	Observații / Referințe
A1	64140	736	Sector cadastral:60 Teren neimprejmit;

**B. Partea II. Proprietari și acte**

Inscrieri privitoare la dreptul de proprietate și alte drepturi reale		Referințe
<b>24340 / 11/08/2023</b>		
Act Administrativ nr. 21139/13, din 11/12/1995 emis de COMISIA JUDETEANA HUNEDOARA;		
B1	Intabulare, drept de PROPRIETATE, dobandit prin Reconstituire, cota actuala 4/8, cota initiala 1/1 1) BIRTARESCU MARIȚA	A1
<b>31267 / 27/10/2023</b>		
Act Notarial nr. 209, din 26/10/2023 emis de Vasiu MIHAELA-CAMELIA;		
B2	Intabulare, drept de PROPRIETATE, dobandit prin Succesiune, cota actuala 1/8, cota initiala 1/8 1) BIRTARESCU MARIȚA	A1
B3	Intabulare, drept de PROPRIETATE, dobandit prin Succesiune, cota actuala 3/8, cota initiala 3/8 1) BIRTARESCU-BUNEI EUGEN	A1

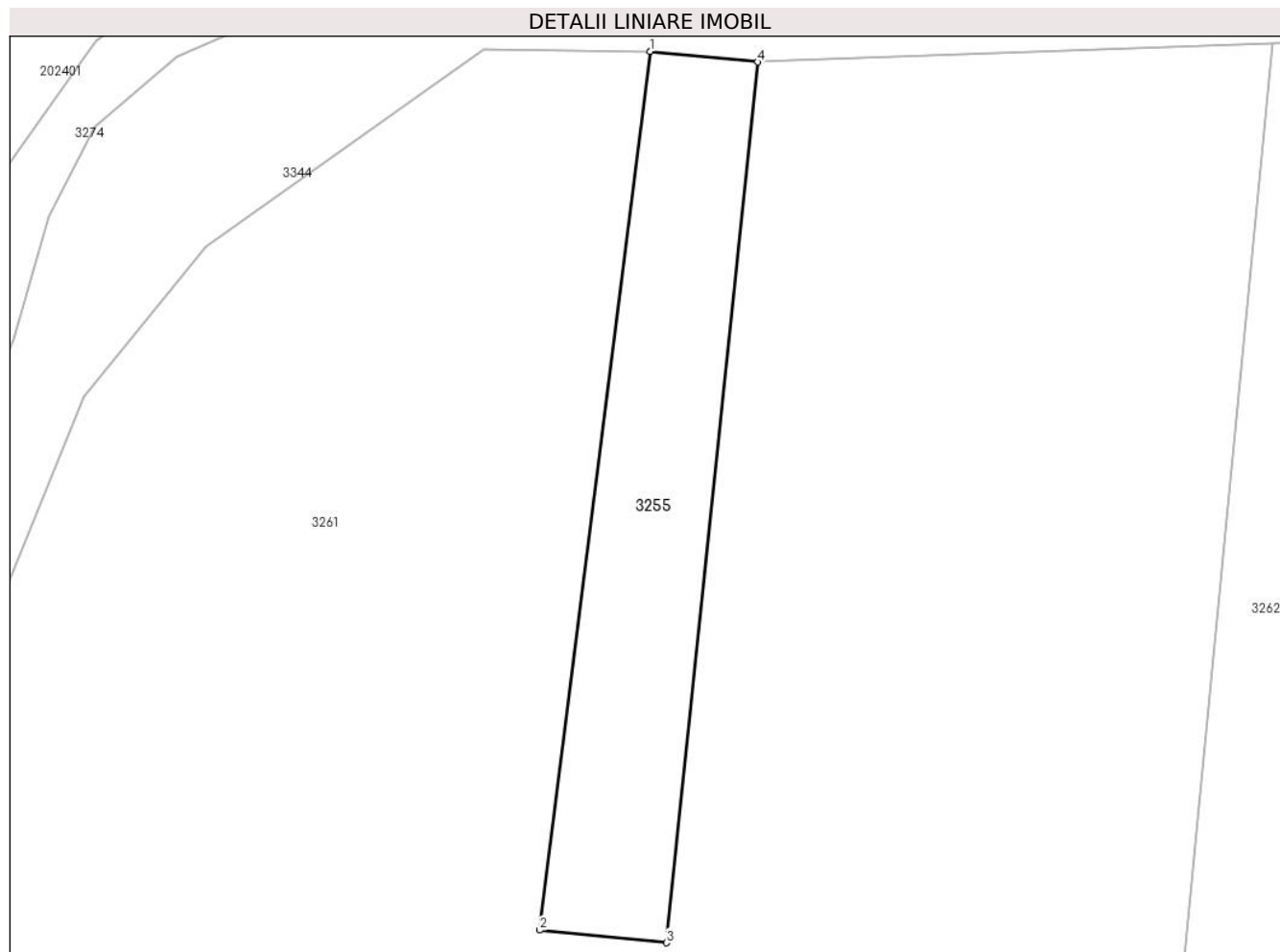
**C. Partea III. SARCINI .**

Inscrieri privind dezmembramintele dreptului de proprietate, drepturi reale de garanție și sarcini	Referințe
NU SUNT	

**Teren**

Nr cadastral	Suprafața (mp)*	Observații / Referințe
64140	736	

\* Suprafața este determinată în planul de proiecție Stereo 70.



**Date referitoare la teren**

Crt	Categorie folosință	Intravilan	Suprafața (mp)	Tarla	Parcelă	Nr. topo	Observații / Referințe
1	faneata	NU	736	72	708/23	-	

**Lungime Segmente**

1) Valorile lungimilor segmentelor sunt obținute din proiecție în plan.

Punct început	X / Y	Punct sfârșit	X / Y	Lungime segment (** (m)
1	326.935,383 447.764,172	2	326.926,126 447.690,36	74.39
2	326.926,126 447.690,36	3	326.936,769 447.689,297	10.696
3	326.936,769 447.689,297	4	326.944,434 447.763,286	74.385
4	326.944,434 447.763,286	1	326.935,383 447.764,172	9.094

\*\* Lungimile segmentelor sunt determinate în planul de proiecție Stereo 70 și sunt rotunjite la 1 milimetru.

**\*\*\* Distanţa dintre puncte este formată din segmente cumulate ce sunt mai mici decât valoarea 1 milimetru.**



**DATE DESPRE IMOBILUL NR. 3256**

Oficiul de Cadastru și Publicitate Imobiliară HUNEDOARA  
Biroul de Cadastru și Publicitate Imobiliară Hateg

**A. Partea I. Descrierea imobilului**

TEREN Extravilan

Adresa: Jud. Hunedoara

Nr. Crt	Nr cadastral Nr. topografic	Suprafața* (mp)	Observații / Referințe
A1		1.620	Sector cadastral:60 Teren neimpregmuit;

**B. Partea II. Proprietari și acte**

Inscrieri privitoare la dreptul de proprietate și alte drepturi reale		Referințe
<b>1 / 07/03/2024</b>		
Act Administrativ nr. 91054/482, din 12/02/2007 emis de CJPSDPAT HUNEDOARA;		
B1	Intabulare, drept de PROPRIETATE, dobandit prin Reconstituire, cota actuala 1/1 1) BĂRBONI VIORICA	A1

**C. Partea III. SARCINI .**

Inscrieri privind dezmembramintele dreptului de proprietate, drepturi reale de garanție și sarcini	Referințe
NU SUNT	

**Teren**

Nr cadastral	Suprafața (mp)*	Observații / Referințe
	1.620	

\* Suprafața este determinată în planul de proiecție Stereo 70.



**Date referitoare la teren**

Crt	Categorie folosință	Intravilan	Suprafața (mp)	Tarla	Parcelă	Nr. topo	Observații / Referințe
1	faneata	NU	1.620	72	706/3/1	-	

**Lungime Segmente**

1) Valorile lungimilor segmentelor sunt obținute din proiecție în plan.

Punct început	X / Y	Punct sfârșit	X / Y	Lungime segment (** (m)
1	327.029,625 447.754,039	2	327.003,878 447.763,138	27.308
2	327.003,878 447.763,138	3	327.002,266 447.661,945	101.206
3	327.002,266 447.661,945	4	327.009,501 447.660,407	7.397
4	327.009,501 447.660,407	5	327.015,089 447.690,562	30.668
5	327.015,089 447.690,562	6	327.021,677 447.719,656	29.831

Punct început	X / Y	Punct sfârşit	X / Y	Lungime segment (** (m)
6	327.021,677 447.719,656	1	327.029,625 447.754,039	35.29

\*\* Lungimile segmentelor sunt determinate în planul de proiecţie Stereo 70 şi sunt rotunjite la 1 milimetru.

\*\*\* Distanţa dintre puncte este formată din segmente cumulate ce sunt mai mici decât valoarea 1 milimetru.





**DATE DESPRE IMOBILUL NR. 3257**

Oficiul de Cadastru și Publicitate Imobiliară HUNEDOARA  
Biroul de Cadastru și Publicitate Imobiliară Hateg

**A. Partea I. Descrierea imobilului**

TEREN Necunoscut

Adresa: Loc. Sarmizegetusa, Jud. Hunedoara

Nr. Crt	Nr cadastral Nr. topografic	Suprafața* (mp)	Observații / Referințe
A1		795	Sector cadastral:60 Teren neimprejmut;

**B. Partea II. Proprietari și acte**

Inscrieri privitoare la dreptul de proprietate și alte drepturi reale		Referințe
/		
Act Normativ nr. 7, din 13/03/1996 emis de Parlamentul României;		
B1	Inscrierea posesiei, drept de PROPRIETATE, dobândit prin Lege, cota actuala 1/1 1) NEIDENTIFICAT NEIDENTIFICAT	A1
Act Normativ nr. 7, din 13/03/1996 emis de Parlamentul Romaniei (art.13, alin 15);		
B2	Se notează mențiunea de proprietar neidentificat	A1

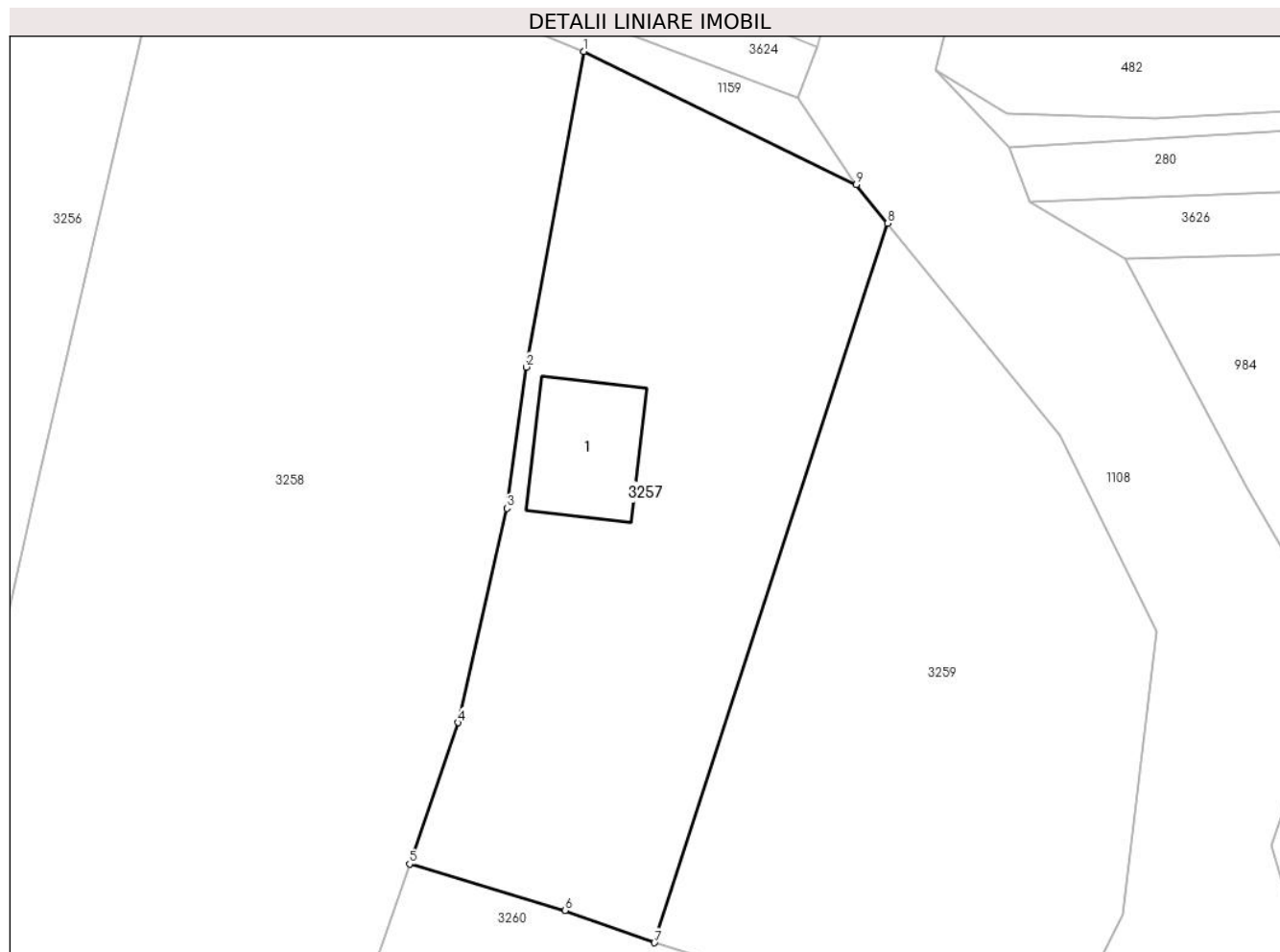
**C. Partea III. SARCINI .**

Inscrieri privind dezmembramintele dreptului de proprietate, drepturi reale de garanție și sarcini	Referințe
NU SUNT	

**Teren**

Nr cadastral	Suprafața (mp)*	Observații / Referințe
	795	

\* Suprafața este determinată în planul de proiecție Stereo 70.



**Date referitoare la teren**

Crt	Categorie folosință	Intra vilan	Suprafața (mp)	Tarla	Parcelă	Nr. topo	Observații / Referințe
1	faneata	NU	495	-	706/2	-	
2	faneata	DA	200	-	-	-	
3	curti constructii	DA	100	-	-	-	

**Date referitoare la construcții**

Crt	Număr	Destinație construcție	Supraf. (mp)	Situație juridică	Observații / Referințe
A1.1		constructii anexa	50	Fara acte	Nr. niveluri:1; S. construita la sol:50 mp; Anexă

**Lungime Segmente**

1) Valorile lungimilor segmentelor sunt obținute din proiecție în plan.

Punct început	X / Y	Punct sfârșit	X / Y	Lungime segment (** (m)
1	327.053,78 447.744,628	2	327.050,38 447.726,044	18.892
2	327.050,38 447.726,044	3	327.049,242 447.717,731	8.391

Punct început	X / Y	Punct sfârșit	X / Y	Lungime segment (** (m)
3	327.049,242 447.717,731	4	327.046,368 447.705,119	12.935
4	327.046,368 447.705,119	5	327.043,498 447.696,802	8.798
5	327.043,498 447.696,802	6	327.052,678 447.694,065	9.579
6	327.052,678 447.694,065	7	327.057,924 447.692,162	5.58
7	327.057,924 447.692,162	8	327.071,686 447.734,513	44.531
8	327.071,686 447.734,513	9	327.069,835 447.736,788	2.933
9	327.069,835 447.736,788	1	327.053,78 447.744,628	17.867

\*\* Lungimile segmentelor sunt determinate în planul de proiecție Stereo 70 și sunt rotunjite la 1 milimetru.

\*\*\* Distanța dintre puncte este formată din segmente cumulate ce sunt mai mici decât valoarea 1 milimetru.



**DATE DESPRE IMOBILUL NR. 3258**

Oficiul de Cadastru și Publicitate Imobiliară HUNEDOARA  
Biroul de Cadastru și Publicitate Imobiliară Hateg

**A. Partea I. Descrierea imobilului**

TEREN Necunoscut

Nr. CF vechi:1N

Adresa: Loc. Sarmizegetusa, Jud. Hunedoara

Nr. Crt	Nr cadastral Nr. topografic	Suprafața* (mp)	Observații / Referințe
A1	63013	2.300	Sector cadastral:60 Teren neimprejmuit;

**B. Partea II. Proprietari și acte**

Inscrieri privitoare la dreptul de proprietate și alte drepturi reale	Referințe
<b>154 / 11/02/2000</b>	
Act Administrativ nr. 41568/8, din 18/04/1996 emis de COMISIA JUDETEANA HUNEDOARA;	
B1	A1
Intabulare, drept de PROPRIETATEcu titlu parcelare, dobandit prin Conventie, cota actuala 1/1, cota initiala 1/1	
1) <b>BARBONI VIORICA</b>	
2) <b>BARBONI RADUT</b>	

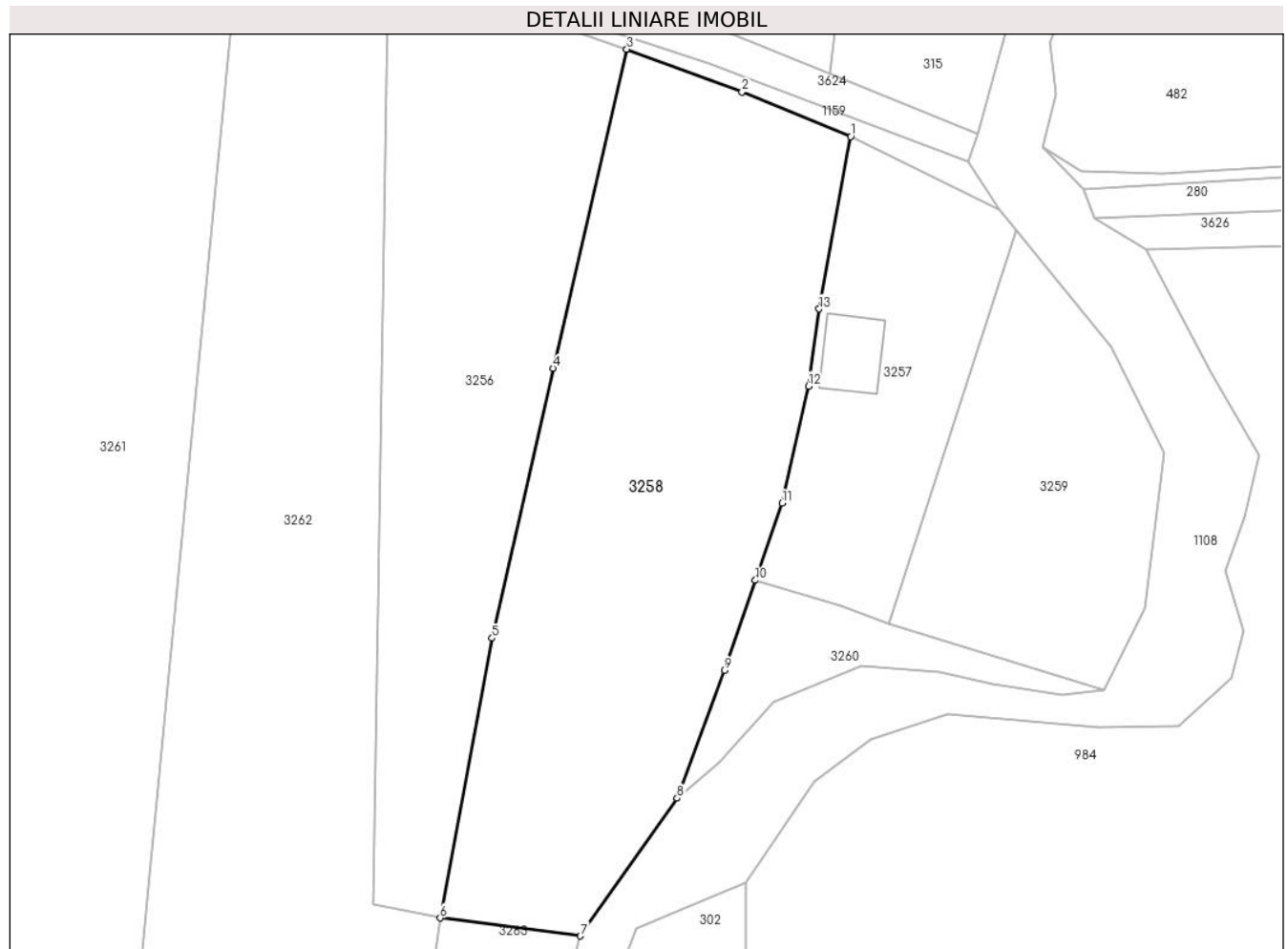
**C. Partea III. SARCINI .**

Inscrieri privind dezmembramintele dreptului de proprietate, drepturi reale de garanție și sarcini	Referințe
NU SUNT	

**Teren**

Nr cadastral	Suprafața (mp)*	Observații / Referințe
63013	2.300	

\* Suprafața este determinată în planul de proiecție Stereo 70.



**Date referitoare la teren**

Crt	Categorie folosință	Intravilan	Suprafața (mp)	Tarla	Parcelă	Nr. topo	Observații / Referințe
1	faneata	NU	1.300	-	-	706/3/1	
2	faneata	DA	1.000	-	-	706/3/1	

**Lungime Segmente**

1) Valorile lungimilor segmentelor sunt obținute din proiecție în plan.

Punct început	X / Y	Punct sfârșit	X / Y	Lungime segment (** (m)
1	327.053,78 447.744,628	2	327.042,066 447.749,437	12.663
2	327.042,066 447.749,437	3	327.029,625 447.754,039	13.265
3	327.029,625 447.754,039	4	327.021,677 447.719,656	35.29
4	327.021,677 447.719,656	5	327.015,089 447.690,562	29.831

Punct început	X / Y	Punct sfârşit	X / Y	Lungime segment (** (m)
5	327.015,089 447.690,562	6	327.009,501 447.660,407	30.668
6	327.009,501 447.660,407	7	327.024,62 447.658,465	15.243
7	327.024,62 447.658,465	8	327.035,043 447.673,326	18.152
8	327.035,043 447.673,326	9	327.040,146 447.687,086	14.676
9	327.040,146 447.687,086	10	327.043,498 447.696,802	10.278
10	327.043,498 447.696,802	11	327.046,368 447.705,119	8.798
11	327.046,368 447.705,119	12	327.049,242 447.717,731	12.935
12	327.049,242 447.717,731	13	327.050,38 447.726,044	8.391
13	327.050,38 447.726,044	1	327.053,78 447.744,628	18.892

\*\* Lungimile segmentelor sunt determinate în planul de proiecție Stereo 70 și sunt rotunjite la 1 milimetru.

\*\*\* Distanța dintre puncte este formată din segmente cumulate ce sunt mai mici decât valoarea 1 milimetru.





**DATE DESPRE IMOBILUL NR. 3259**

Oficiul de Cadastru și Publicitate Imobiliară HUNEDOARA  
Biroul de Cadastru și Publicitate Imobiliară Hateg

**A. Partea I. Descrierea imobilului**

TEREN Extravilan

Adresa: Jud. Hunedoara

Nr. Crt	Nr cadastral Nr. topografic	Suprafața* (mp)	Observații / Referințe
A1		870	Sector cadastral:60 Teren neimprejmuit;

**B. Partea II. Proprietari și acte**

Inscrieri privitoare la dreptul de proprietate și alte drepturi reale		Referințe
<b>1 / 07/03/2024</b>		
Act Administrativ nr. 41568/8, din 18/04/1996 emis de CJPSDPAT HUNEDOARA;		
B1	Intabulare, drept de PROPRIETATE, dobandit prin Reconstituire, cota actuala 1/1	A1
	1) BĂRBONI RĂDUȚ DEFUNCT:Da	
	2) BĂRBONI VIORICA	

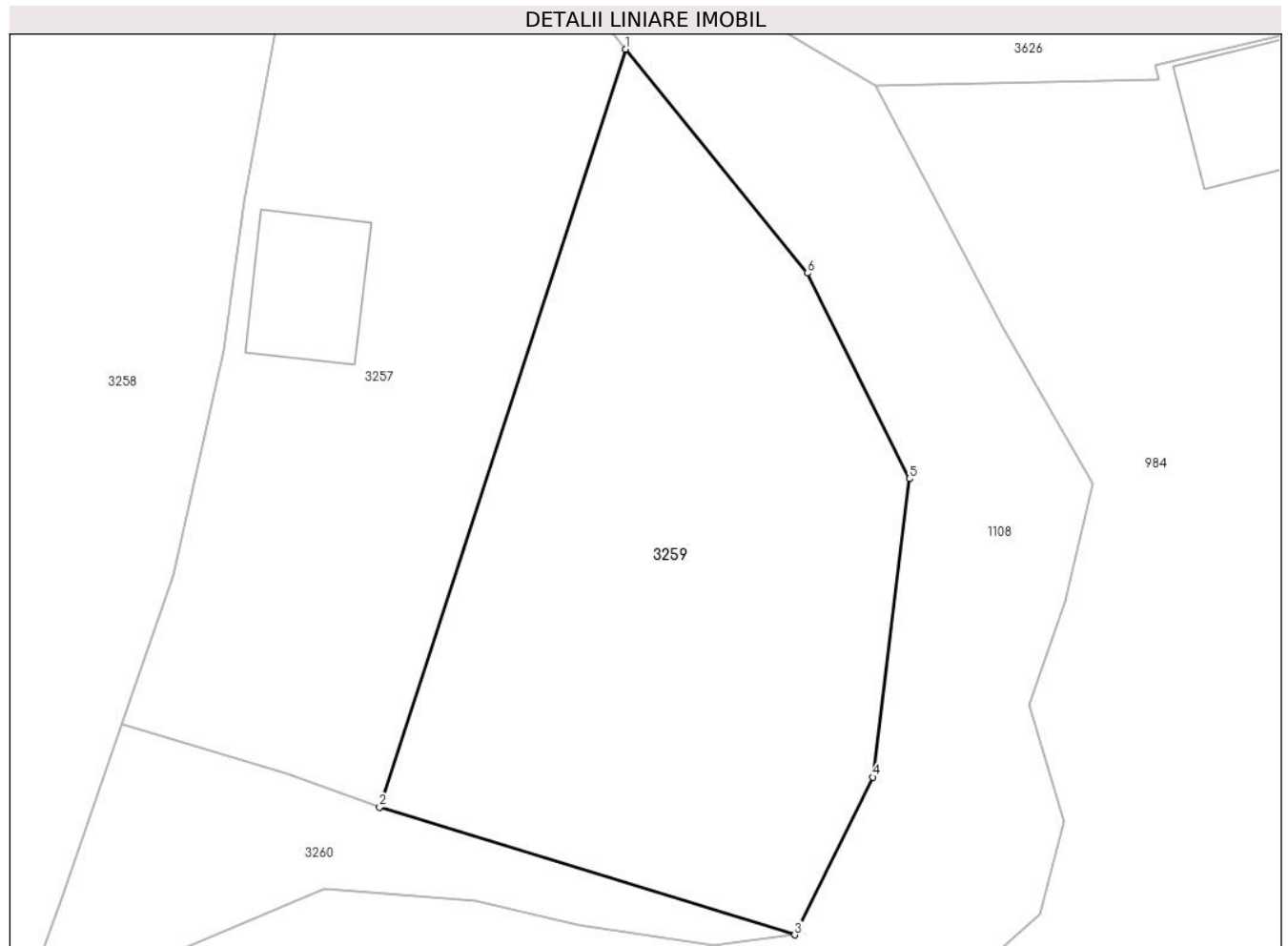
**C. Partea III. SARCINI .**

Inscrieri privind dezmembramintele dreptului de proprietate, drepturi reale de garanție și sarcini	Referințe
NU SUNT	

**Teren**

Nr cadastral	Suprafața (mp)*	Observații / Referințe
	870	

\* Suprafața este determinată în planul de proiecție Stereo 70.



**Date referitoare la teren**

Crt	Categorie folosință	Intravilan	Suprafața (mp)	Tarla	Parcelă	Nr. topo	Observații / Referințe
1	arabil	NU	870	72	706/1	-	

**Lungime Segmente**

1) Valorile lungimilor segmentelor sunt obținute din proiecție în plan.

Punct început	X / Y	Punct sfârșit	X / Y	Lungime segment (** (m)
1	327.071,686 447.734,513	2	327.057,924 447.692,162	44.531
2	327.057,924 447.692,162	3	327.081,141 447.685,033	24.287
3	327.081,141 447.685,033	4	327.085,514 447.693,84	9.833
4	327.085,514 447.693,84	5	327.087,564 447.710,519	16.805
5	327.087,564 447.710,519	6	327.081,862 447.722,006	12.824

Punct început	X / Y	Punct sfârşit	X / Y	Lungime segment (** (m)
6	327.081,862 447.722,006	1	327.071,686 447.734,513	16.124

\*\* Lungimile segmentelor sunt determinate în planul de proiecţie Stereo 70 şi sunt rotunjite la 1 milimetru.

\*\*\* Distanţa dintre puncte este formată din segmente cumulate ce sunt mai mici decât valoarea 1 milimetru.



**DATE DESPRE IMOBILUL NR. 3260**

Oficiul de Cadastru și Publicitate Imobiliară HUNEDOARA  
Biroul de Cadastru și Publicitate Imobiliară Hateg

**A. Partea I. Descrierea imobilului**

TEREN Extravilan

Adresa: Jud. Hunedoara

Nr. Crt	Nr cadastral Nr. topografic	Suprafața* (mp)	Observații / Referințe
A1		260	Sector cadastral:60 Teren neimprejmuit;

**B. Partea II. Proprietari și acte**

Inscrieri privitoare la dreptul de proprietate și alte drepturi reale		Referințe
<b>1 / 07/03/2024</b>		
Act Normativ nr. 7, din 13/03/1996 emis de Parlamentul României;		
B1	Inscrierea posesiei, drept de PROPRIETATE, dobândit prin Lege, cota actuala 1/1 1) NEIDENTIFICAT NEIDENTIFICAT	A1
/		
Act Normativ nr. 7, din 13/03/1996 emis de Parlamentul Romaniei (art.13, alin.14);		
B2	proprietar neidentificat, rezerva comisiei locale de fond funciar	A1

**C. Partea III. SARCINI .**

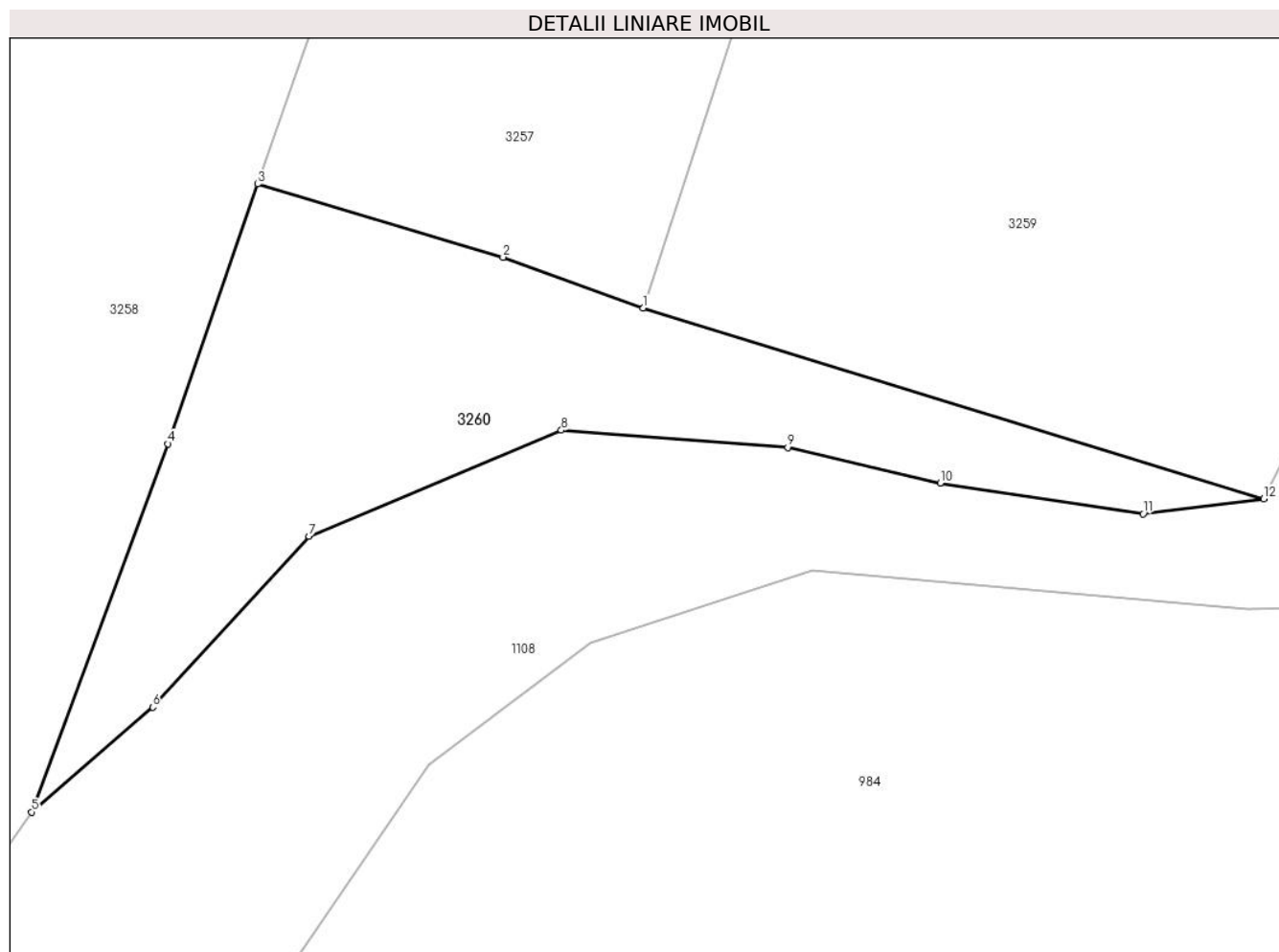
Inscrieri privind dezmembramintele dreptului de proprietate, drepturi reale de garanție și sarcini	Referințe
NU SUNT	

## Anexa Nr. 1 La Partea I

## Teren

Nr cadastral	Suprafața (mp)*	Observații / Referințe
	260	

\* Suprafața este determinată în planul de proiecție Stereo 70.



## Date referitoare la teren

Crt	Categorie folosință	Intravilan	Suprafața (mp)	Tarla	Parcelă	Nr. topo	Observații / Referințe
1	faneata	NU	260	-	-	-	

## Lungime Segmente

1) Valorile lungimilor segmentelor sunt obținute din proiecție în plan.

Punct început	X / Y	Punct sfârșit	X / Y	Lungime segment (** (m)
1	327.057,924 447.692,162	2	327.052,678 447.694,065	5.58
2	327.052,678 447.694,065	3	327.043,498 447.696,802	9.579
3	327.043,498 447.696,802	4	327.040,146 447.687,086	10.278
4	327.040,146 447.687,086	5	327.035,043 447.673,326	14.676
5	327.035,043 447.673,326	6	327.039,574 447.677,244	5.99

Punct început	X / Y	Punct sfârşit	X / Y	Lungime segment (** (m)
6	327.039,574 447.677,244	7	327.045,418 447.683,636	8.661
7	327.045,418 447.683,636	8	327.054,863 447.687,599	10.243
8	327.054,863 447.687,599	9	327.063,33 447.686,955	8.491
9	327.063,33 447.686,955	10	327.069,036 447.685,621	5.86
10	327.069,036 447.685,621	11	327.076,628 447.684,472	7.678
11	327.076,628 447.684,472	12	327.081,141 447.685,033	4.548
12	327.081,141 447.685,033	1	327.057,924 447.692,162	24.287

\*\* Lungimile segmentelor sunt determinate în planul de proiecție Stereo 70 și sunt rotunjite la 1 milimetru.

\*\*\* Distanța dintre puncte este formată din segmente cumulate ce sunt mai mici decât valoarea 1 milimetru.





**DATE DESPRE IMOBILUL NR. 3261**

Oficiul de Cadastru și Publicitate Imobiliară HUNEDOARA  
Biroul de Cadastru și Publicitate Imobiliară Hateg

**A. Partea I. Descrierea imobilului**

TEREN Extravilan

Adresa: Jud. Hunedoara

Nr. Crt	Nr cadastral Nr. topografic	Suprafața* (mp)	Observații / Referințe
A1		14.600	Sector cadastral:60 Teren neimprejmuit;

**B. Partea II. Proprietari și acte**

Inscrieri privitoare la dreptul de proprietate și alte drepturi reale	Referințe
<b>1 / 07/03/2024</b>	
Act Administrativ nr. 41410/54, din 10/04/1997 emis de CJPSDPAT HUNEDOARA;	
B1	A1
Intabulare, drept de PROPRIETATE, dobandit prin Reconstituire, cota actuala 1/1	
1) ȘTEFĂNESCU CONSTANTIN DEFUNCT:Da	

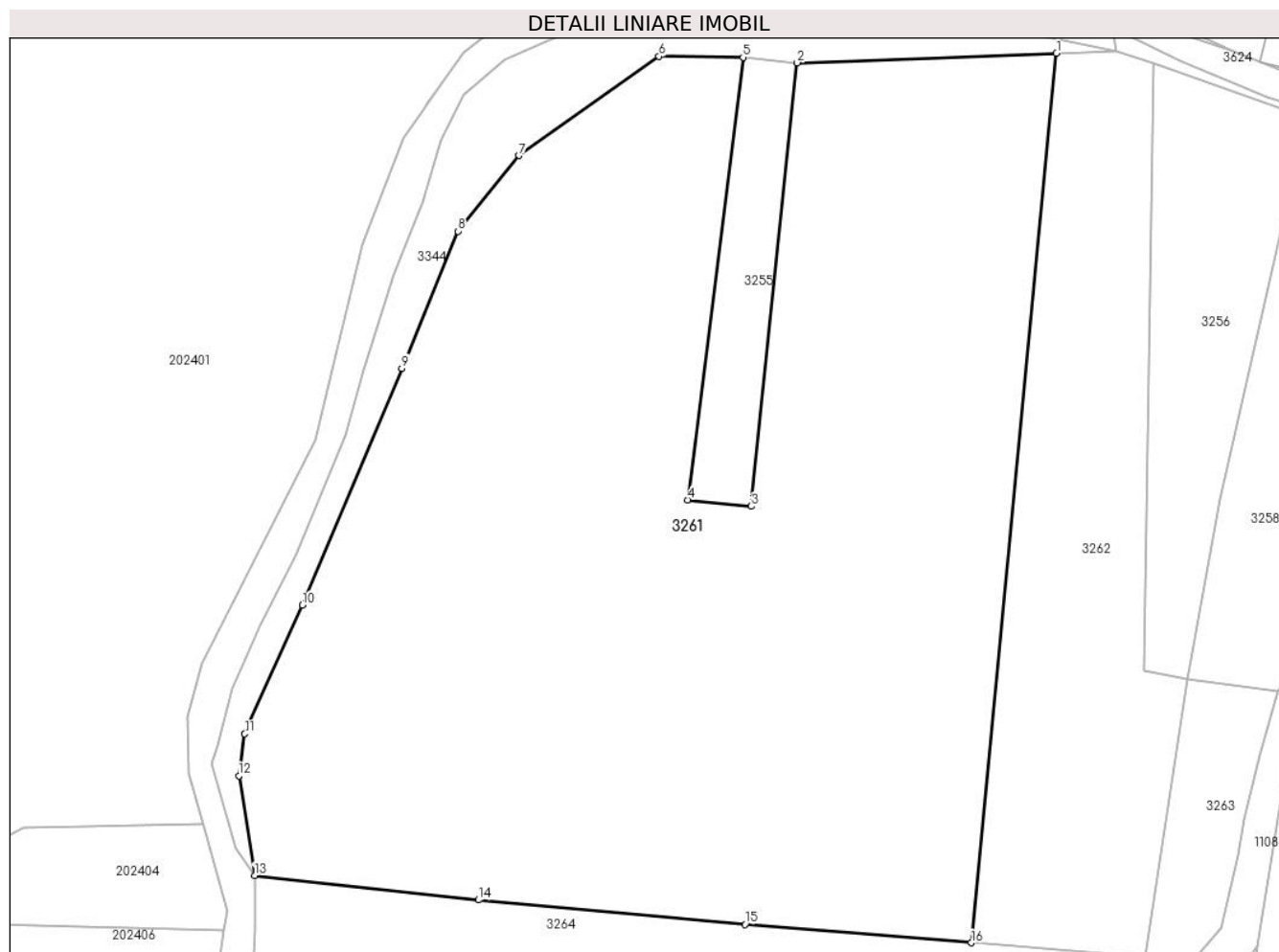
**C. Partea III. SARCINI .**

Inscrieri privind dezmembramintele dreptului de proprietate, drepturi reale de garanție și sarcini	Referințe
NU SUNT	

### Teren

Nr cadastral	Suprafața (mp)*	Observații / Referințe
	14.600	

\* Suprafața este determinată în planul de proiecție Stereo 70.



### Date referitoare la teren

Crt	Categorie folosință	Intravilan	Suprafața (mp)	Tarla	Parcelă	Nr. topo	Observații / Referințe
1	faneata	NU	7.600	72	708/1/1	-	
2	arabil	NU	7.000	72	708/1/2	-	

### Lungime Segmente

1) Valorile lungimilor segmentelor sunt obținute din proiecție în plan.

Punct început	X / Y	Punct sfârșit	X / Y	Lungime segment (** (m)
1	326.987,723 447.764,879	2	326.944,434 447.763,286	43.318
2	326.944,434 447.763,286	3	326.936,769 447.689,297	74.385
3	326.936,769 447.689,297	4	326.926,126 447.690,36	10.696
4	326.926,126 447.690,36	5	326.935,383 447.764,172	74.39

Punct început	X / Y	Punct sfârşit	X / Y	Lungime segment (** (m)
5	326.935,383 447.764,172	6	326.921,369 447.764,377	14.015
6	326.921,369 447.764,377	7	326.898,021 447.747,808	28.63
7	326.898,021 447.747,808	8	326.887,784 447.735,19	16.248
8	326.887,784 447.735,19	9	326.878,442 447.712,328	24.697
9	326.878,442 447.712,328	10	326.861,778 447.672,778	42.917
10	326.861,778 447.672,778	11	326.852,197 447.651,323	23.497
11	326.852,197 447.651,323	12	326.851,215 447.644,336	7.056
12	326.851,215 447.644,336	13	326.853,837 447.627,698	16.843
13	326.853,837 447.627,698	14	326.891,207 447.623,616	37.592
14	326.891,207 447.623,616	15	326.935,707 447.619,526	44.688
15	326.935,707 447.619,526	16	326.973,488 447.616,466	37.905
16	326.973,488 447.616,466	1	326.987,723 447.764,879	149.094

\*\* Lungimile segmentelor sunt determinate în planul de proiecție Stereo 70 și sunt rotunjite la 1 milimetru.

\*\*\* Distanța dintre puncte este formată din segmente cumulate ce sunt mai mici decât valoarea 1 milimetru.





## DATE DESPRE IMOBILUL NR. 3262

Oficiul de Cadastru și Publicitate Imobiliară HUNEDOARA  
Biroul de Cadastru și Publicitate Imobiliară Hateg

## A. Partea I. Descrierea imobilului

TEREN Extravilan

Adresa: Jud. Hunedoara

Nr. Crt	Nr cadastral Nr. topografic	Suprafața* (mp)	Observații / Referințe
A1		3.510	Sector cadastral:60 Teren neimprejmuit;

## B. Partea II. Proprietari și acte

Inscrieri privitoare la dreptul de proprietate și alte drepturi reale		Referințe
<b>1 / 07/03/2024</b>		
Act Administrativ nr. 41568/8, din 18/04/1996 emis de CJPSDPAT HUNEDOARA;		
B1	Intabulare, drept de PROPRIETATE, dobandit prin Reconstituire, cota actuala 1/1	A1
	1) BĂRBONI RĂDUȚ DEFUNCT:Da 2) BĂRBONI VIORICA	

## C. Partea III. SARCINI .

Inscrieri privind dezmembramintele dreptului de proprietate, drepturi reale de garanție și sarcini	Referințe
NU SUNT	

**Teren**

Nr cadastral	Suprafața (mp)*	Observații / Referințe
	3.510	

\* Suprafața este determinată în planul de proiecție Stereo 70.



**Date referitoare la teren**

Crt	Categorie folosință	Intra vilan	Suprafața (mp)	Tarla	Parcelă	Nr. topo	Observații / Referințe
1	faneata	NU	3.510	72	708/1	-	

**Lungime Segmente**

1) Valorile lungimilor segmentelor sunt obținute din proiecție în plan.

Punct început	X / Y	Punct sfârșit	X / Y	Lungime segment (** (m)
1	327.003,878 447.763,138	2	326.997,771 447.765,238	6.458
2	326.997,771 447.765,238	3	326.987,723 447.764,879	10.054
3	326.987,723 447.764,879	4	326.973,488 447.616,466	149.094
4	326.973,488 447.616,466	5	327.002,544 447.614,111	29.151
5	327.002,544 447.614,111	6	327.009,501 447.660,407	46.816

Punct început	X / Y	Punct sfârşit	X / Y	Lungime segment (** (m)
6	327.009,501 447.660,407	7	327.002,266 447.661,945	7.397
7	327.002,266 447.661,945	1	327.003,878 447.763,138	101.206

\*\* Lungimile segmentelor sunt determinate în planul de proiecție Stereo 70 și sunt rotunjite la 1 milimetru.

\*\*\* Distanța dintre puncte este formată din segmente cumulate ce sunt mai mici decât valoarea 1 milimetru.





**DATE DESPRE IMOBILUL NR. 3263**

Oficiul de Cadastru și Publicitate Imobiliară HUNEDOARA  
Biroul de Cadastru și Publicitate Imobiliară Hateg

**A. Partea I. Descrierea imobilului**

TEREN Extravilan

Adresa: Jud. Hunedoara

Nr. Crt	Nr cadastral Nr. topografic	Suprafața* (mp)	Observații / Referințe
A1		689	Sector cadastral:60 Teren neimprejmuit;

**B. Partea II. Proprietari și acte**

Inscrieri privitoare la dreptul de proprietate și alte drepturi reale		Referințe
<b>1 / 07/03/2024</b>		
Act Normativ nr. 7, din 13/03/1996 emis de Parlamentul României;		
B1	Inscrierea posesiei, drept de PROPRIETATE, dobândit prin Lege, cota actuala 1/1 1) NEIDENTIFICAT NEIDENTIFICAT	A1
/		
Act Normativ nr. 7, din 13/03/1996 emis de Parlamentul Romaniei (art.13, alin.14);		
B2	proprietar neidentificat, rezerva comisiei locale de fond funciar	A1

**C. Partea III. SARCINI .**

Inscrieri privind dezmembramintele dreptului de proprietate, drepturi reale de garanție și sarcini	Referințe
NU SUNT	

**Teren**

Nr cadastral	Suprafața (mp)*	Observații / Referințe
	689	

\* Suprafața este determinată în planul de proiecție Stereo 70.



**Date referitoare la teren**

Crt	Categorie folosință	Intravilan	Suprafața (mp)	Tarla	Parcelă	Nr. topo	Observații / Referințe
1	faneata	NU	689	-	-	-	

**Lungime Segmente**

1) Valorile lungimilor segmentelor sunt obținute din proiecție în plan.

Punct început	X / Y	Punct sfârșit	X / Y	Lungime segment (** (m)
1	327.021,747 447.647,698	2	327.024,62 447.658,465	11.144
2	327.024,62 447.658,465	3	327.009,501 447.660,407	15.243
3	327.009,501 447.660,407	4	327.002,544 447.614,111	46.816
4	327.002,544 447.614,111	5	326.995,593 447.586,397	28.572
5	326.995,593 447.586,397	6	327.002,36 447.601,005	16.099

Punct început	X / Y	Punct sfârșit	X / Y	Lungime segment (** (m)
6	327.002,36 447.601,005	7	327.005,255 447.606,792	6.471
7	327.005,255 447.606,792	8	327.009,709 447.612,699	7.398
8	327.009,709 447.612,699	9	327.012,899 447.616,232	4.76
9	327.012,899 447.616,232	10	327.015,184 447.619,032	3.614
10	327.015,184 447.619,032	11	327.018,019 447.631,042	12.34
11	327.018,019 447.631,042	12	327.019,116 447.637,069	6.126
12	327.019,116 447.637,069	1	327.021,747 447.647,698	10.95

\*\* Lungimile segmentelor sunt determinate în planul de proiecție Stereo 70 și sunt rotunjite la 1 milimetru.

\*\*\* Distanța dintre puncte este formată din segmente cumulate ce sunt mai mici decât valoarea 1 milimetru.



**DATE DESPRE IMOBILUL NR. 3264**

Oficiul de Cadastru și Publicitate Imobiliară HUNEDOARA  
Biroul de Cadastru și Publicitate Imobiliară Hateg

**A. Partea I. Descrierea imobilului**

TEREN Extravilan

Adresa: Jud. Hunedoara

Nr. Crt	Nr cadastral Nr. topografic	Suprafața* (mp)	Observații / Referințe
A1		4.410	Sector cadastral:60 Teren neimprijmit;

**B. Partea II. Proprietari și acte**

Inscrieri privitoare la dreptul de proprietate și alte drepturi reale		Referințe
<b>1 / 07/03/2024</b>		
Act Normativ nr. 7, din 13/03/1996 emis de Parlamentul României;		
B1	Inscrierea posesiei, drept de PROPRIETATE, dobândit prin Lege, cota actuala 1/1 1) NEIDENTIFICAT NEIDENTIFICAT	A1
/		
Act Normativ nr. 7, din 13/03/1996 emis de Parlamentul Romaniei (art. 13, alin.14);		
B2	Proprietar neidentificat, rezerva comisiei locale de fond funciar	A1

**C. Partea III. SARCINI .**

Inscrieri privind dezmembramintele dreptului de proprietate, drepturi reale de garanție și sarcini	Referințe
NU SUNT	

## Anexa Nr. 1 La Partea I

## Teren

Nr cadastral	Suprafața (mp)*	Observații / Referințe
	4.410	

\* Suprafața este determinată în planul de proiecție Stereo 70.

## DETALII LINIARE IMOBIL



## Date referitoare la teren

Crt	Categorie folosință	Intravilan	Suprafața (mp)	Tarla	Parcelă	Nr. topo	Observații / Referințe
1	faneata	NU	4.410	-	708/3	-	

## Lungime Segmente

1) Valorile lungimilor segmentelor sunt obținute din proiecție în plan.

Punct început	X / Y	Punct sfârșit	X / Y	Lungime segment (** (m)
1	326.853,837 447.627,698	2	326.853,93 447.618,504	9.194
2	326.853,93 447.618,504	3	326.853,547 447.609,696	8.816
3	326.853,547 447.609,696	4	326.851,368 447.597,205	12.68
4	326.851,368 447.597,205	5	326.994,852 447.584,017	144.089
5	326.994,852 447.584,017	6	326.995,593 447.586,397	2.493

Punct început	X / Y	Punct sfârşit	X / Y	Lungime segment (** (m)
6	326.995,593 447.586,397	7	327.002,544 447.614,111	28.572
7	327.002,544 447.614,111	8	326.973,488 447.616,466	29.151
8	326.973,488 447.616,466	9	326.935,707 447.619,526	37.905
9	326.935,707 447.619,526	10	326.891,207 447.623,616	44.688
10	326.891,207 447.623,616	1	326.853,837 447.627,698	37.592

\*\* Lungimile segmentelor sunt determinate în planul de proiecție Stereo 70 și sunt rotunjite la 1 milimetru.

\*\*\* Distanța dintre puncte este formată din segmente cumulate ce sunt mai mici decât valoarea 1 milimetru.





**DATE DESPRE IMOBILUL NR. 3265**

Oficiul de Cadastru și Publicitate Imobiliară HUNEDOARA  
Biroul de Cadastru și Publicitate Imobiliară Hateg

**A. Partea I. Descrierea imobilului**

TEREN Extravilan

Adresa: Jud. Hunedoara

Nr. Crt	Nr cadastral Nr. topografic	Suprafața* (mp)	Observații / Referințe
A1		4.288	Sector cadastral:60 Teren neimprejmuit;

**B. Partea II. Proprietari și acte**

Inscrieri privitoare la dreptul de proprietate și alte drepturi reale		Referințe
/		
Act Normativ nr. 7, din 13/03/1996 emis de Parlamentul României;		
B1	Inscrierea posesiei, drept de PROPRIETATE, dobândit prin Lege, cota actuala 1/1 1) NEIDENTIFICAT NEIDENTIFICAT	A1
Act Normativ nr. 7, din 13/03/1996 emis de Parlamentul Romaniei (art.13, alin 15);		
B2	Se notează mențiunea de proprietar neidentificat	A1

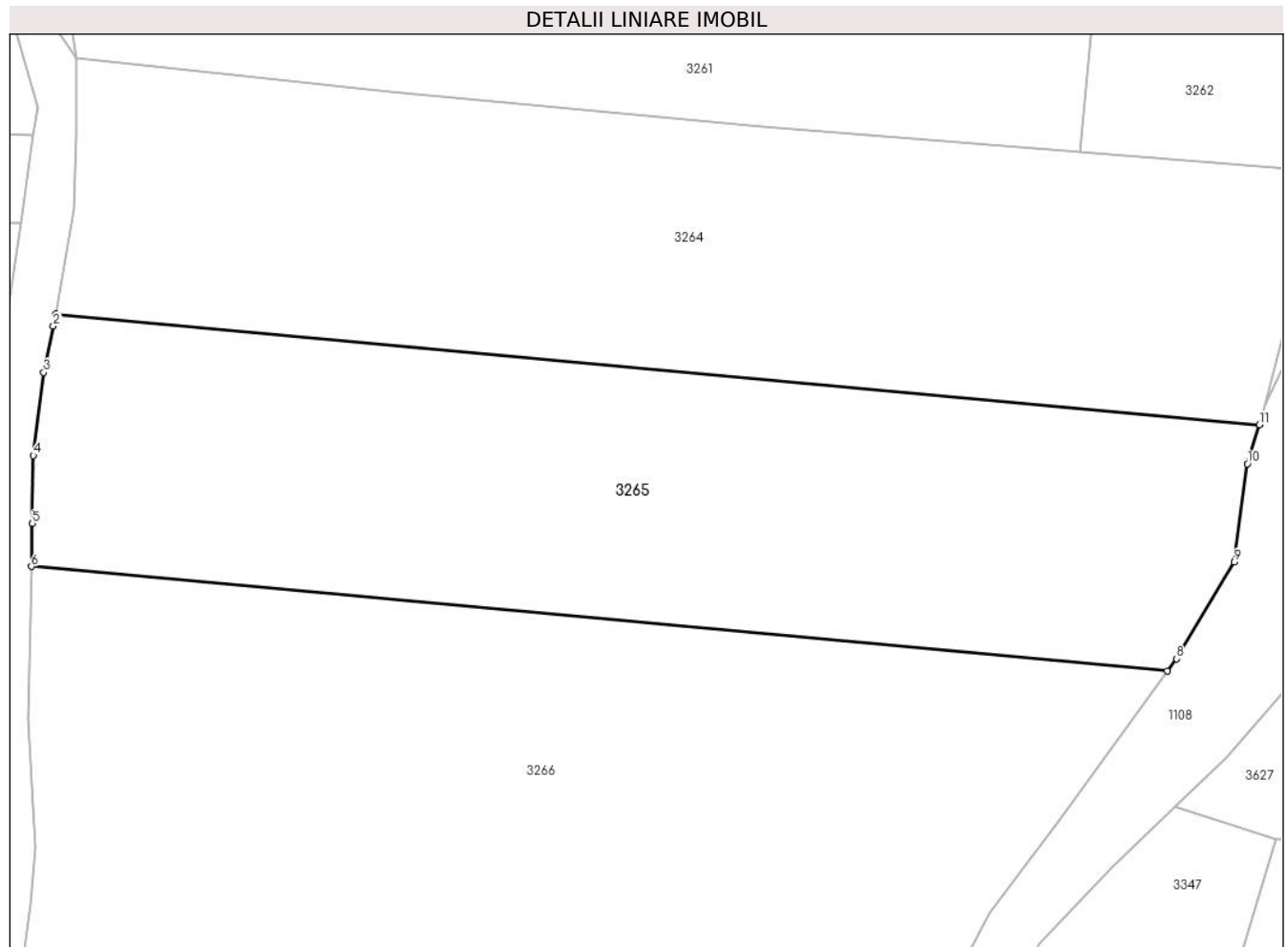
**C. Partea III. SARCINI .**

Inscrieri privind dezmembramintele dreptului de proprietate, drepturi reale de garanție și sarcini	Referințe
NU SUNT	

## Teren

Nr cadastral	Suprafața (mp)*	Observații / Referințe
	4.288	

\* Suprafața este determinată în planul de proiecție Stereo 70.



## Date referitoare la teren

Crt	Categorie folosință	Intravilan	Suprafața (mp)	Tarla	Parcelă	Nr. topo	Observații / Referințe
1	faneata	NU	4.288	-	708/4	-	

## Lungime Segmente

1) Valorile lungimilor segmentelor sunt obținute din proiecție în plan.

Punct început	X / Y	Punct sfârșit	X / Y	Lungime segment (** (m)
1	326.851,368 447.597,205	2	326.851,117 447.595,766	1.461
2	326.851,117 447.595,766	3	326.849,964 447.590,26	5.625
3	326.849,964 447.590,26	4	326.848,751 447.580,367	9.967
4	326.848,751 447.580,367	5	326.848,623 447.572,261	8.107
5	326.848,623 447.572,261	6	326.848,525 447.567,14	5.122

Punct început	X / Y	Punct sfârşit	X / Y	Lungime segment (** (m)
6	326.848,525 447.567,14	7	326.983,88 447.554,7	135.925
7	326.983,88 447.554,7	8	326.984,946 447.556,176	1.821
8	326.984,946 447.556,176	9	326.991,871 447.567,664	13.414
9	326.991,871 447.567,664	10	326.993,402 447.579,366	11.802
10	326.993,402 447.579,366	11	326.994,852 447.584,017	4.872
11	326.994,852 447.584,017	1	326.851,368 447.597,205	144.089

\*\* Lungimile segmentelor sunt determinate în planul de proiecție Stereo 70 și sunt rotunjite la 1 milimetru.

\*\*\* Distanța dintre puncte este formată din segmente cumulate ce sunt mai mici decât valoarea 1 milimetru.



**DATE DESPRE IMOBILUL NR. 3266**

Oficiul de Cadastru și Publicitate Imobiliară HUNEDOARA  
Biroul de Cadastru și Publicitate Imobiliară Hateg

**A. Partea I. Descrierea imobilului**

TEREN Extravilan

Adresa: Jud. Hunedoara

Nr. Crt	Nr cadastral Nr. topografic	Suprafața* (mp)	Observații / Referințe
A1		15.200	Sector cadastral:60 Teren neimprejmuit;

**B. Partea II. Proprietari și acte**

Inscrieri privitoare la dreptul de proprietate și alte drepturi reale		Referințe
<b>1 / 07/03/2024</b>		
Act Normativ nr. 7, din 13/03/1996 emis de Parlamentul României;		
B1	Inscrierea posesiei, drept de PROPRIETATE, dobândit prin Lege, cota actuala 1/1 1) NEIDENTIFICAT NEIDENTIFICAT	A1
/		
Act Normativ nr. 7, din 13/03/1996 emis de Parlamentul Romaniei (art 13, alin.14);		
B2	proprietar neidentificat, rezerva comisiei locale de fond funciar	A1

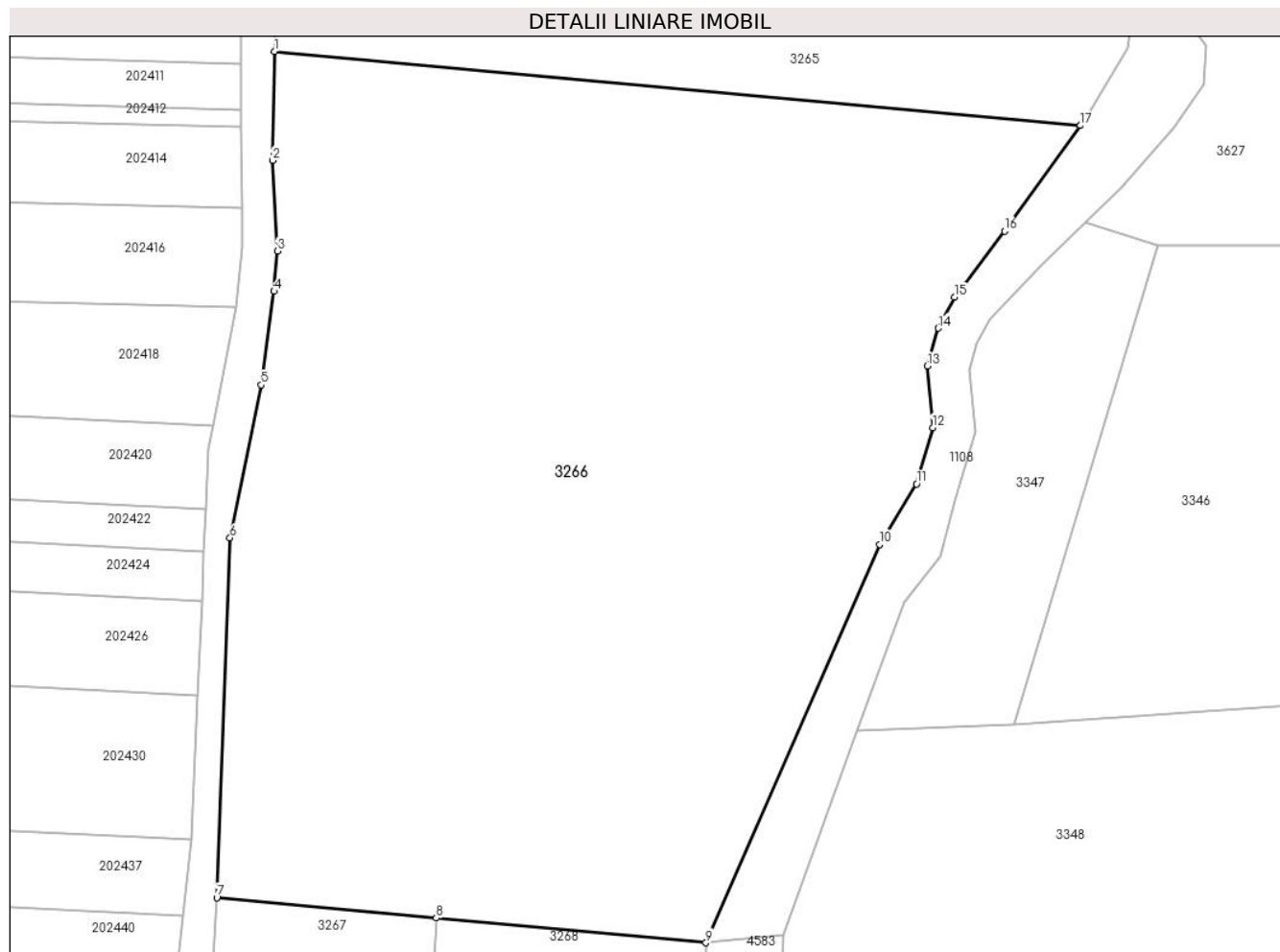
**C. Partea III. SARCINI .**

Inscrieri privind dezmembramintele dreptului de proprietate, drepturi reale de garanție și sarcini	Referințe
NU SUNT	

**Teren**

Nr cadastral	Suprafața (mp)*	Observații / Referințe
	15.200	

\* Suprafața este determinată în planul de proiecție Stereo 70.



**Date referitoare la teren**

Crt	Categorie folosință	Intravilan	Suprafața (mp)	Tarla	Parcelă	Nr. topo	Observații / Referințe
1	faneata	NU	15.200	-	708/5	-	

**Lungime Segmente**

1) Valorile lungimilor segmentelor sunt obținute din proiecție în plan.

Punct început	X / Y	Punct sfârșit	X / Y	Lungime segment (** (m)
1	326.848,525 447.567,14	2	326.848,177 447.548,873	18.27
2	326.848,177 447.548,873	3	326.849,006 447.533,655	15.241
3	326.849,006 447.533,655	4	326.848,431 447.526,89	6.789
4	326.848,431 447.526,89	5	326.846,274 447.511,187	15.85
5	326.846,274 447.511,187	6	326.841,021 447.485,519	26.2

Punct început	X / Y	Punct sfârşit	X / Y	Lungime segment (** (m)
6	326.841,021 447.485,519	7	326.838,813 447.425,156	60.403
7	326.838,813 447.425,156	8	326.875,675 447.421,768	37.017
8	326.875,675 447.421,768	9	326.920,973 447.417,605	45.489
9	326.920,973 447.417,605	10	326.950,12 447.484,42	72.896
10	326.950,12 447.484,42	11	326.956,347 447.494,56	11.899
11	326.956,347 447.494,56	12	326.959,058 447.504,043	9.863
12	326.959,058 447.504,043	13	326.958,12 447.514,36	10.36
13	326.958,12 447.514,36	14	326.959,997 447.520,717	6.628
14	326.959,997 447.520,717	15	326.962,708 447.525,927	5.873
15	326.962,708 447.525,927	16	326.971,107 447.537,013	13.908
16	326.971,107 447.537,013	17	326.983,88 447.554,7	21.817
17	326.983,88 447.554,7	1	326.848,525 447.567,14	135.925

\*\* Lungimile segmentelor sunt determinate în planul de proiecţie Stereo 70 şi sunt rotunjite la 1 milimetru.

\*\*\* Distanţa dintre puncte este formată din segmente cumulate ce sunt mai mici decât valoarea 1 milimetru.





**DATE DESPRE IMOBILUL NR. 3267**

Oficiul de Cadastru și Publicitate Imobiliară HUNEDOARA  
Biroul de Cadastru și Publicitate Imobiliară Hateg

**A. Partea I. Descrierea imobilului**

TEREN Extravilan

Adresa: Jud. Hunedoara

Nr. Crt	Nr cadastral Nr. topografic	Suprafața* (mp)	Observații / Referințe
A1		1.548	Sector cadastral:60 Teren neimprejmuit;

**B. Partea II. Proprietari și acte**

Inscrieri privitoare la dreptul de proprietate și alte drepturi reale		Referințe
<b>1 / 07/03/2024</b>		
Act Administrativ nr. 24501/40, din 05/07/2002 emis de CJPSDPAT HUNEDOARA;		
B1	Intabulare, drept de PROPRIETATE, dobandit prin Reconstituire, cota actuala 1/1 1) <b>LESCONI AUREL DEFUNCT:Da</b>	A1

**C. Partea III. SARCINI .**

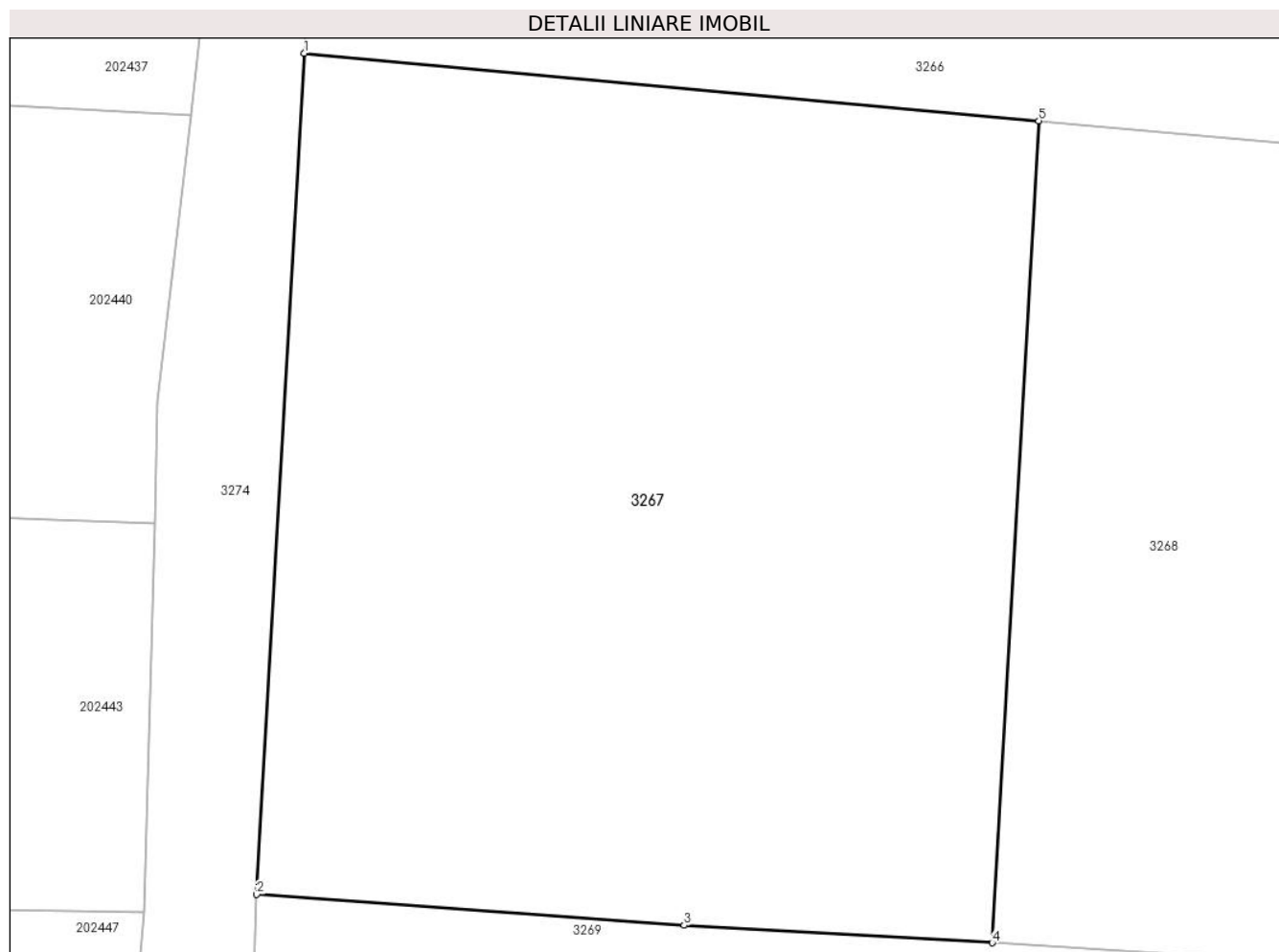
Inscrieri privind dezmembramintele dreptului de proprietate, drepturi reale de garanție și sarcini	Referințe
NU SUNT	

## Anexa Nr. 1 La Partea I

## Teren

Nr cadastral	Suprafața (mp)*	Observații / Referințe
	1.548	

\* Suprafața este determinată în planul de proiecție Stereo 70.



## Date referitoare la teren

Crt	Categorie folosință	Intra vilan	Suprafața (mp)	Tarla	Parcelă	Nr. topo	Observații / Referințe
1	faneata	NU	1.548	72	708/7	-	

## Lungime Segmente

1) Valorile lungimilor segmentelor sunt obținute din proiecție în plan.

Punct început	X / Y	Punct sfârșit	X / Y	Lungime segment (** (m)
1	326.838,813 447.425,156	2	326.836,413 447.382,968	42.256
2	326.836,413 447.382,968	3	326.857,875 447.381,421	21.518
3	326.857,875 447.381,421	4	326.873,33 447.380,54	15.48
4	326.873,33 447.380,54	5	326.875,675 447.421,768	41.295
5	326.875,675 447.421,768	1	326.838,813 447.425,156	37.017

**\*\* Lungimile segmentelor sunt determinate în planul de proiecție Stereo 70 și sunt rotunjite la 1 milimetru.**

**\*\*\* Distanța dintre puncte este formată din segmente cumulate ce sunt mai mici decât valoarea 1 milimetru.**



**DATE DESPRE IMOBILUL NR. 3268**

Oficiul de Cadastru și Publicitate Imobiliară HUNEDOARA  
Biroul de Cadastru și Publicitate Imobiliară Hateg

**A. Partea I. Descrierea imobilului**

TEREN Extravilan

Adresa: Jud. Hunedoara

Nr. Crt	Nr cadastral Nr. topografic	Suprafața* (mp)	Observații / Referințe
A1		1.892	Sector cadastral:60 Teren neimprejmuit;

**B. Partea II. Proprietari și acte**

Inscrieri privitoare la dreptul de proprietate și alte drepturi reale		Referințe
<b>1 / 07/03/2024</b>		
Act Normativ nr. 7, din 13/03/1996 emis de Parlamentul României;		
B1	Inscrierea posesiei, drept de PROPRIETATE, dobândit prin Lege, cota actuala 1/1 1) NEIDENTIFICAT NEIDENTIFICAT	A1
/		
Act Normativ nr. 7, din 13/03/1996 emis de Parlamentul Romaniei (art 13, alin 14);		
B2	proprietar neidentificat, rezerva comisiei locale de fond funciar	A1

**C. Partea III. SARCINI .**

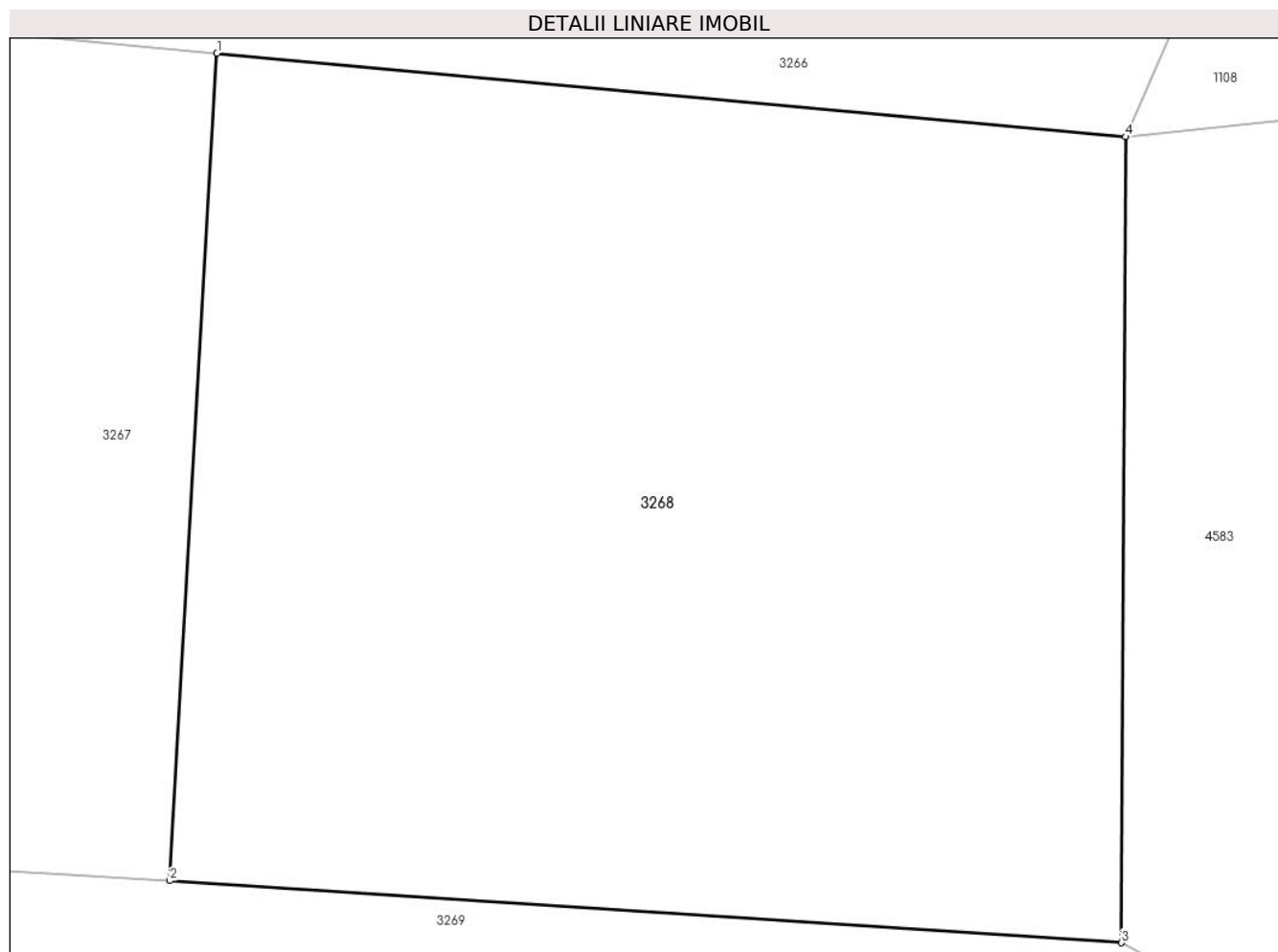
Inscrieri privind dezmembramintele dreptului de proprietate, drepturi reale de garanție și sarcini	Referințe
NU SUNT	

## Anexa Nr. 1 La Partea I

## Teren

Nr cadastral	Suprafața (mp)*	Observații / Referințe
	1.892	

\* Suprafața este determinată în planul de proiecție Stereo 70.



## Date referitoare la teren

Crt	Categorie folosință	Intravilan	Suprafața (mp)	Tarla	Parcelă	Nr. topo	Observații / Referințe
1	faneata	NU	1.892	-	708/6	-	

## Lungime Segmente

1) Valorile lungimilor segmentelor sunt obținute din proiecție în plan.

Punct început	X / Y	Punct sfârșit	X / Y	Lungime segment (** (m)
1	326.875,675 447.421,768	2	326.873,33 447.380,54	41.295
2	326.873,33 447.380,54	3	326.920,776 447.377,448	47.547
3	326.920,776 447.377,448	4	326.920,973 447.417,605	40.157
4	326.920,973 447.417,605	1	326.875,675 447.421,768	45.489

\*\* Lungimile segmentelor sunt determinate în planul de proiecție Stereo 70 și sunt rotunjite la 1 milimetru.

**\*\*\* Distanţa dintre puncte este formată din segmente cumulate ce sunt mai mici decât valoarea 1 milimetru.**





**DATE DESPRE IMOBILUL NR. 3269**

Oficiul de Cadastru și Publicitate Imobiliară HUNEDOARA  
Biroul de Cadastru și Publicitate Imobiliară Hateg

**A. Partea I. Descrierea imobilului**

TEREN Extravilan

Adresa: Jud. Hunedoara

Nr. Crt	Nr cadastral Nr. topografic	Suprafața* (mp)	Observații / Referințe
A1		3.150	Sector cadastral:60 Teren neimprijmit;

**B. Partea II. Proprietari și acte**

Inscrieri privitoare la dreptul de proprietate și alte drepturi reale	Referințe
<b>1 / 07/03/2024</b>	
Act Administrativ nr. 41568/32, din 21/08/1998 emis de CJPSDPAT HUNEDOARA;	
B1	A1
Intabulare, drept de PROPRIETATE, dobandit prin Reconstituire, cota actuala 1/1	
1) COCIOABĂ VIZENTE DEFUNCT:Da	

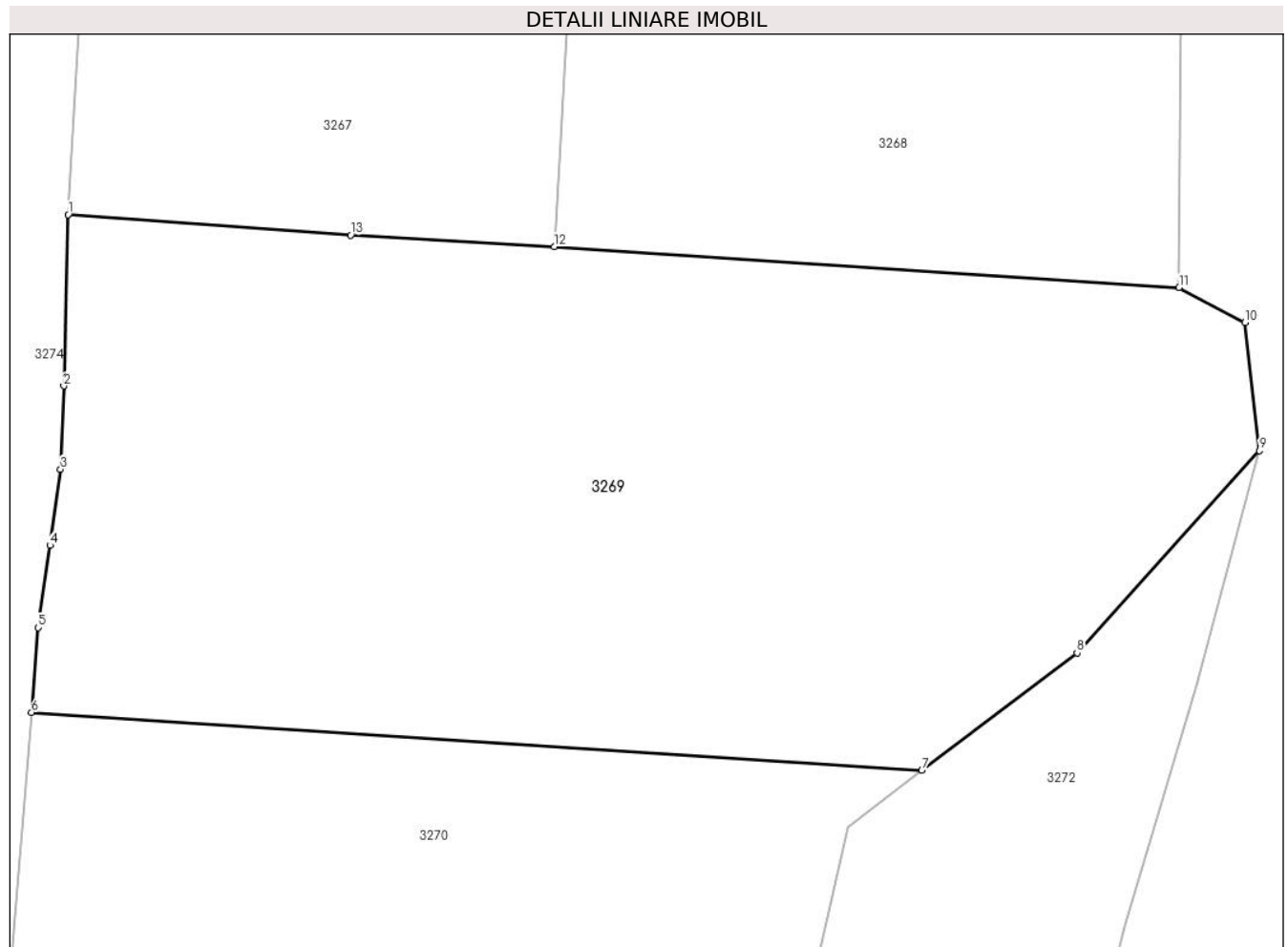
**C. Partea III. SARCINI .**

Inscrieri privind dezmembramintele dreptului de proprietate, drepturi reale de garanție și sarcini	Referințe
NU SUNT	

**Teren**

Nr cadastral	Suprafața (mp)*	Observații / Referințe
	3.150	

\* Suprafața este determinată în planul de proiecție Stereo 70.



**Date referitoare la teren**

Crt	Categorie folosință	Intra vilan	Suprafața (mp)	Tarla	Parcelă	Nr. topo	Observații / Referințe
1	arabil	NU	1.750	72	708/8	-	
2	faneata	NU	1.400	72	708/9	-	

**Lungime Segmente**

1) Valorile lungimilor segmentelor sunt obținute din proiecție în plan.

Punct început	X / Y	Punct sfârșit	X / Y	Lungime segment (** (m)
1	326.836,413 447.382,968	2	326.836,08 447.369,97	13.002
2	326.836,08 447.369,97	3	326.835,84 447.363,645	6.33
3	326.835,84 447.363,645	4	326.835,039 447.357,88	5.82
4	326.835,039 447.357,88	5	326.834,157 447.351,635	6.307

Punct început	X / Y	Punct sfârşit	X / Y	Lungime segment (** (m)
5	326.834,157 447.351,635	6	326.833,636 447.345,2	6.456
6	326.833,636 447.345,2	7	326.901,234 447.340,795	67.741
7	326.901,234 447.340,795	8	326.913,027 447.349,71	14.784
8	326.913,027 447.349,71	9	326.926,874 447.365,058	20.671
9	326.926,874 447.365,058	10	326.925,765 447.374,792	9.797
10	326.925,765 447.374,792	11	326.920,776 447.377,448	5.652
11	326.920,776 447.377,448	12	326.873,33 447.380,54	47.547
12	326.873,33 447.380,54	13	326.857,875 447.381,421	15.48
13	326.857,875 447.381,421	1	326.836,413 447.382,968	21.518

\*\* Lungimile segmentelor sunt determinate în planul de proiecție Stereo 70 și sunt rotunjite la 1 milimetru.

\*\*\* Distanța dintre puncte este formată din segmente cumulate ce sunt mai mici decât valoarea 1 milimetru.



**DATE DESPRE IMOBILUL NR. 3270**

Oficiul de Cadastru și Publicitate Imobiliară HUNEDOARA  
Biroul de Cadastru și Publicitate Imobiliară Hateg

**A. Partea I. Descrierea imobilului**

TEREN Extravilan

Adresa: Jud. Hunedoara

Nr. Crt	Nr cadastral Nr. topografic	Suprafața* (mp)	Observații / Referințe
A1		2.350	Sector cadastral:60 Teren neimpregmuit;

**B. Partea II. Proprietari și acte**

Inscrieri privitoare la dreptul de proprietate și alte drepturi reale		Referințe
<b>1 / 07/03/2024</b>		
Act Administrativ nr. 41568/49, din 09/09/1998 emis de CJPSDPAT HUNEDOARA;		
B1	Intabulare, drept de PROPRIETATE, dobandit prin Lege, cota actuala 1/1 1) DELINESCU MIHAI	A1

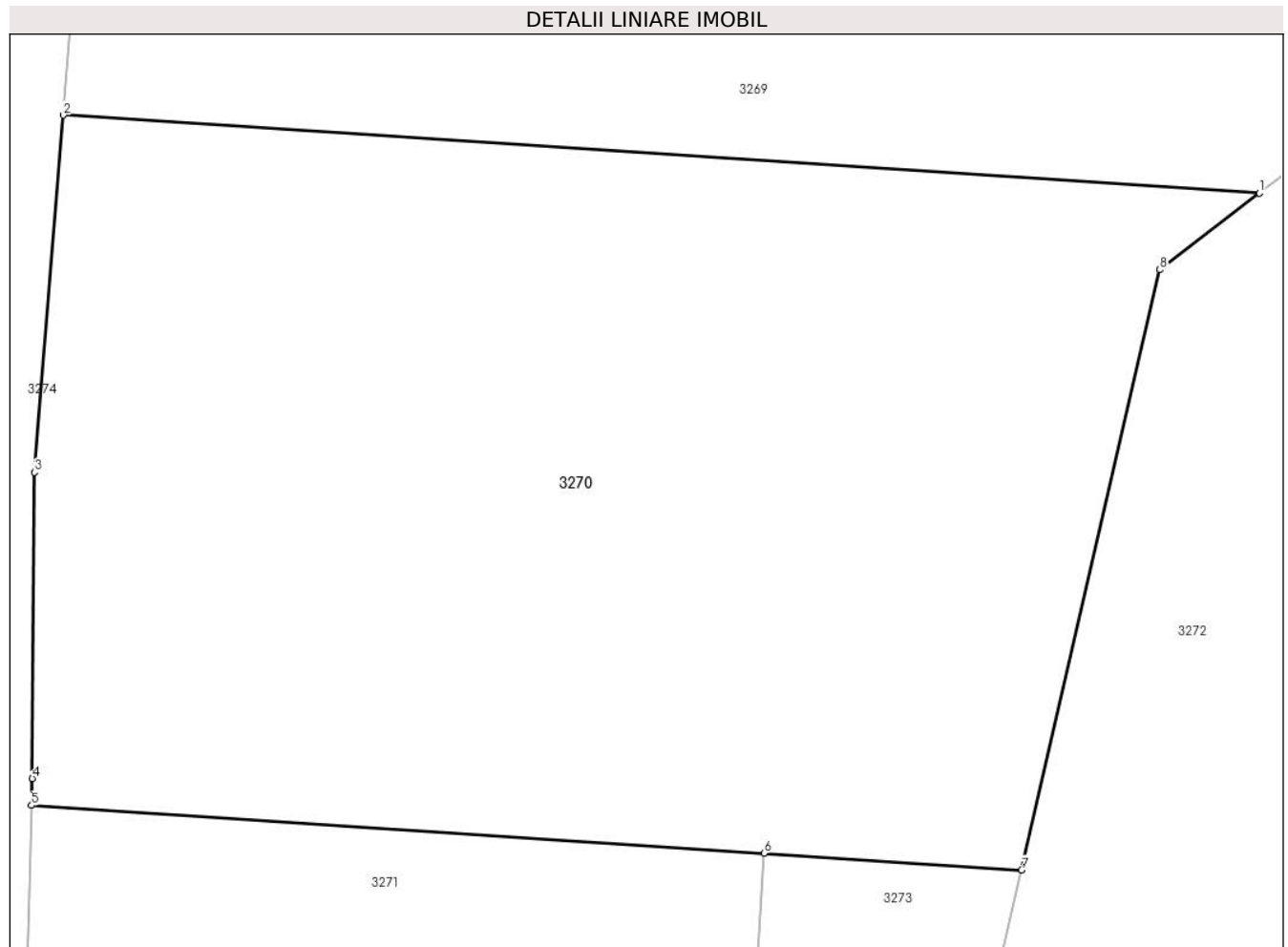
**C. Partea III. SARCINI .**

Inscrieri privind dezmembramintele dreptului de proprietate, drepturi reale de garanție și sarcini	Referințe
NU SUNT	

**Teren**

Nr cadastral	Suprafața (mp)*	Observații / Referințe
	2.350	

\* Suprafața este determinată în planul de proiecție Stereo 70.



**Date referitoare la teren**

Crt	Categorie folosință	Intra vilan	Suprafața (mp)	Tarla	Parcelă	Nr. topo	Observații / Referințe
1	arabil	NU	1.650	72	708/10	-	
2	faneata	NU	700	72	708/11	-	

**Lungime Segmente**

1) Valorile lungimilor segmentelor sunt obținute din proiecție în plan.

Punct început	X / Y	Punct sfârșit	X / Y	Lungime segment (** (m)
1	326.901,234 447.340,795	2	326.833,636 447.345,2	67.741
2	326.833,636 447.345,2	3	326.832,002 447.325,027	20.239
3	326.832,002 447.325,027	4	326.831,874 447.307,744	17.283
4	326.831,874 447.307,744	5	326.831,83 447.306,226	1.519

Punct început	X / Y	Punct sfârşit	X / Y	Lungime segment (** (m)
5	326.831,83 447.306,226	6	326.873,23 447.303,528	41.488
6	326.873,23 447.303,528	7	326.887,797 447.302,579	14.598
7	326.887,797 447.302,579	8	326.895,602 447.336,465	34.773
8	326.895,602 447.336,465	1	326.901,234 447.340,795	7.104

\*\* Lungimile segmentelor sunt determinate în planul de proiecție Stereo 70 și sunt rotunjite la 1 milimetru.

\*\*\* Distanța dintre puncte este formată din segmente cumulate ce sunt mai mici decât valoarea 1 milimetru.





**DATE DESPRE IMOBILUL NR. 3271**

Oficiul de Cadastru și Publicitate Imobiliară HUNEDOARA  
Biroul de Cadastru și Publicitate Imobiliară Hateg

**A. Partea I. Descrierea imobilului**

TEREN Extravilan

Adresa: Jud. Hunedoara

Nr. Crt	Nr cadastral Nr. topografic	Suprafața* (mp)	Observații / Referințe
A1		4.069	Sector cadastral:60 Teren neimprejmuit;

**B. Partea II. Proprietari și acte**

Inscrieri privitoare la dreptul de proprietate și alte drepturi reale		Referințe
<b>1 / 07/03/2024</b>		
Act Administrativ nr. 91054/218, din 23/06/2005 emis de CJPSDPAT HUNEDOARA;		
B1	Intabulare, drept de PROPRIETATE, dobandit prin Reconstituire, cota actuala 1/1 1) VIDA VASILE DEFUNCT:Da	A1

**C. Partea III. SARCINI .**

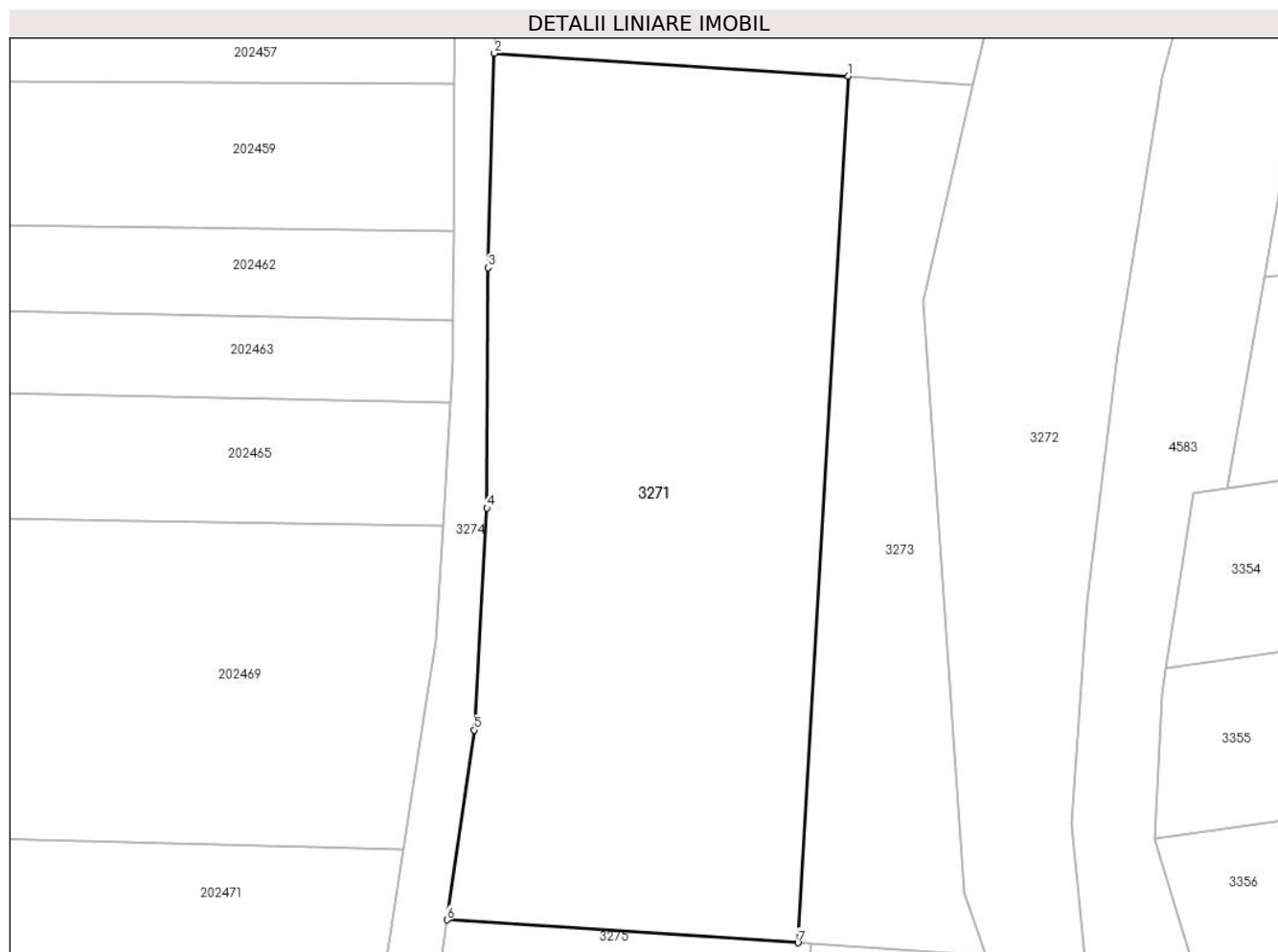
Inscrieri privind dezmembramintele dreptului de proprietate, drepturi reale de garanție și sarcini	Referințe
NU SUNT	

## Anexa Nr. 1 La Partea I

## Teren

Nr cadastral	Suprafața (mp)*	Observații / Referințe
	4.069	

\* Suprafața este determinată în planul de proiecție Stereo 70.



## Date referitoare la teren

Crt	Categorie folosință	Intra vilan	Suprafața (mp)	Tarla	Parcelă	Nr. topo	Observații / Referințe
1	arabil	NU	4.069	72	708/12	-	

## Lungime Segmente

1) Valorile lungimilor segmentelor sunt obținute din proiecție în plan.

Punct început	X / Y	Punct sfârșit	X / Y	Lungime segment (** (m)
1	326.873,23 447.303,528	2	326.831,83 447.306,226	41.488
2	326.831,83 447.306,226	3	326.831,102 447.281,184	25.053
3	326.831,102 447.281,184	4	326.830,971 447.253,106	28.078
4	326.830,971 447.253,106	5	326.829,46 447.227,17	25.98
5	326.829,46 447.227,17	6	326.826,288 447.204,978	22.418

Punct început	X / Y	Punct sfârşit	X / Y	Lungime segment (** (m)
6	326.826,288 447.204,978	7	326.867,332 447.202,303	41.131
7	326.867,332 447.202,303	1	326.873,23 447.303,528	101.397

\*\* Lungimile segmentelor sunt determinate în planul de proiecţie Stereo 70 şi sunt rotunjite la 1 milimetru.

\*\*\* Distanţa dintre puncte este formată din segmente cumulate ce sunt mai mici decât valoarea 1 milimetru.



**DATE DESPRE IMOBILUL NR. 3272**

Oficiul de Cadastru și Publicitate Imobiliară HUNEDOARA  
Biroul de Cadastru și Publicitate Imobiliară Hateg

**A. Partea I. Descrierea imobilului**

TEREN Extravilan

Adresa: Jud. Hunedoara

Nr. Crt	Nr cadastral Nr. topografic	Suprafața* (mp)	Observații / Referințe
A1		4.496	Sector cadastral:60 Teren neimprejmut;

**B. Partea II. Proprietari și acte**

Inscrieri privitoare la dreptul de proprietate și alte drepturi reale		Referințe
<b>1 / 07/03/2024</b>		
Act Normativ nr. 7, din 13/03/1996 emis de Parlamentul României;		
B1	Inscrierea posesiei, drept de PROPRIETATE, dobândit prin Lege, cota actuala 1/1 1) NEIDENTIFICAT NEIDENTIFICAT	A1
/		
Act Normativ nr. 7, din 13/03/1996 emis de Parlamentul Romaniei (art 13, alin. 14);		
B2	Proprietar neidentificat, rezerva comisiei locale de fond funciar	A1

**C. Partea III. SARCINI .**

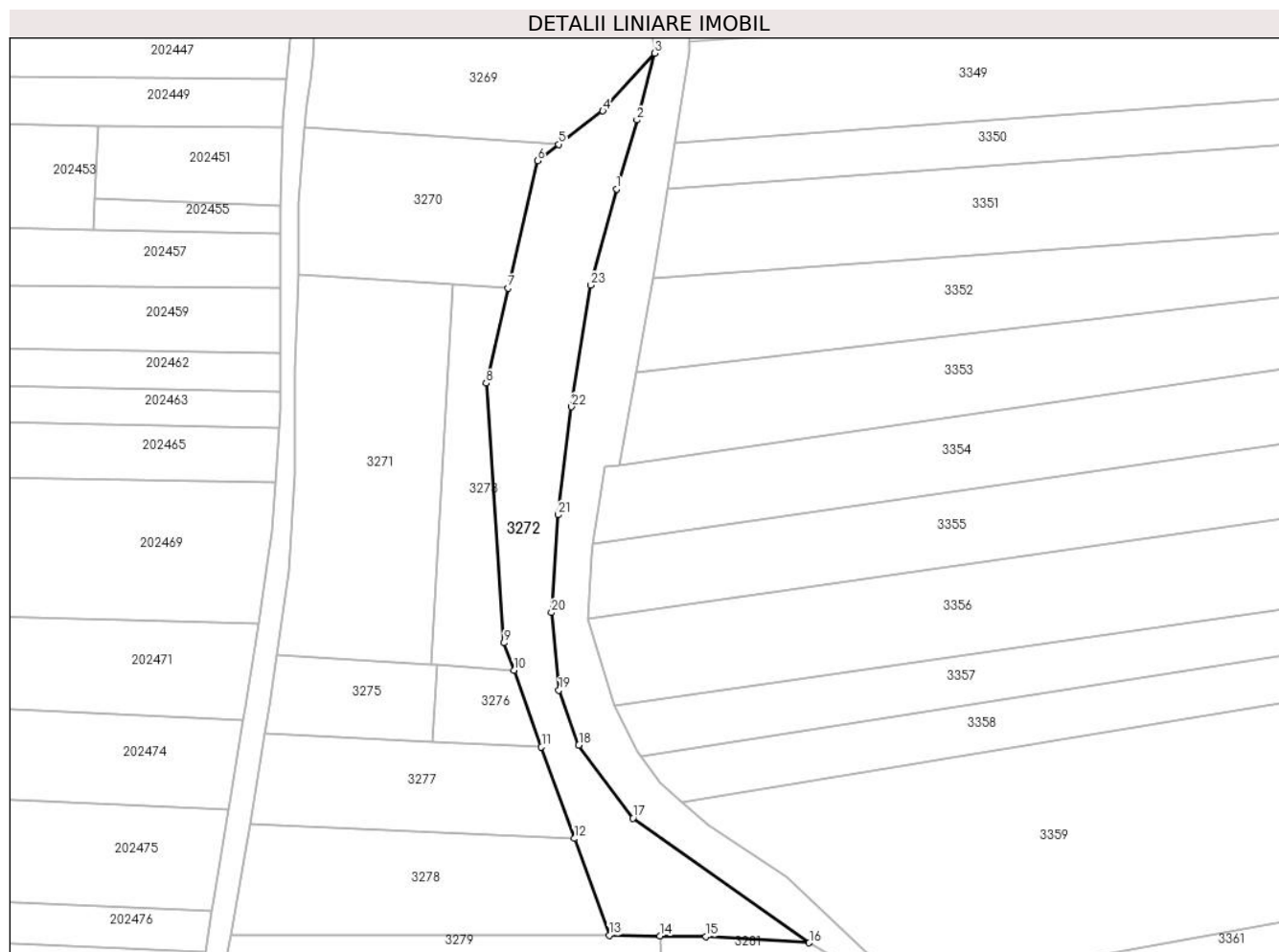
Inscrieri privind dezmembramintele dreptului de proprietate, drepturi reale de garanție și sarcini	Referințe
NU SUNT	

## Anexa Nr. 1 La Partea I

## Teren

Nr cadastral	Suprafața (mp)*	Observații / Referințe
	4.496	

\* Suprafața este determinată în planul de proiecție Stereo 70.



## Date referitoare la teren

Crt	Categorie folosință	Intravilan	Suprafața (mp)	Tarla	Parcelă	Nr. topo	Observații / Referințe
1	faneata	NU	4.496	-	708/14	-	Împădurită

## Lungime Segmente

1) Valorile lungimilor segmentelor sunt obținute din proiecție în plan.

Punct început	X / Y	Punct sfârșit	X / Y	Lungime segment (** (m)
1	326.916,666 447.328,95	2	326.922,111 447.347,288	19.129
3	326.926,874 447.365,058	4	326.913,027 447.349,71	20.671
5	326.901,234 447.340,795	6	326.895,602 447.336,465	7.104
7	326.887,797 447.302,579	8	326.881,957 447.277,225	26.018
9	326.886,73 447.208,162	10	326.889,35 447.200,869	7.749

Punct început	X / Y	Punct sfârșit	X / Y	Lungime segment (** (m)
2	326.922,111 447.347,288	3	326.926,874 447.365,058	18.397
4	326.913,027 447.349,71	5	326.901,234 447.340,795	14.784
6	326.895,602 447.336,465	7	326.887,797 447.302,579	34.773
8	326.881,957 447.277,225	9	326.886,73 447.208,162	69.228
10	326.889,35 447.200,869	11	326.896,692 447.180,414	21.733

Punct început	X / Y	Punct sfârşit	X / Y	Lungime segment (** (m)
11	326.896,692 447.180,414	12	326.905,44 447.156,072	25.866
13	326.914,695 447.130,298	14	326.928,22 447.130,117	13.526
15	326.940,473 447.129,953	16	326.967,975 447.128,319	27.55
17	326.921,016 447.161,508	18	326.906,624 447.180,955	24.193
19	326.901,354 447.195,54	20	326.899,327 447.216,203	20.762
21	326.901,137 447.242,24	22	326.904,693 447.270,994	28.973
23	326.909,866 447.303,301	1	326.916,666 447.328,95	26.535

Punct început	X / Y	Punct sfârşit	X / Y	Lungime segment (** (m)
12	326.905,44 447.156,072	13	326.914,695 447.130,298	27.385
14	326.928,22 447.130,117	15	326.940,473 447.129,953	12.254
16	326.967,975 447.128,319	17	326.921,016 447.161,508	57.504
18	326.906,624 447.180,955	19	326.901,354 447.195,54	15.508
20	326.899,327 447.216,203	21	326.901,137 447.242,24	26.1
22	326.904,693 447.270,994	23	326.909,866 447.303,301	32.719

\*\* Lungimile segmentelor sunt determinate în planul de proiecție Stereo 70 și sunt rotunjite la 1 milimetru.

\*\*\* Distanța dintre puncte este formată din segmente cumulate ce sunt mai mici decât valoarea 1 milimetru.





**DATE DESPRE IMOBILUL NR. 3273**

Oficiul de Cadastru și Publicitate Imobiliară HUNEDOARA  
Biroul de Cadastru și Publicitate Imobiliară Hateg

**A. Partea I. Descrierea imobilului**

TEREN Extravilan

Adresa: Jud. Hunedoara

Nr. Crt	Nr cadastral Nr. topografic	Suprafața* (mp)	Observații / Referințe
A1		1.469	Sector cadastral:60 Teren neimprejmuit;

**B. Partea II. Proprietari și acte**

Inscrieri privitoare la dreptul de proprietate și alte drepturi reale	Referințe
<b>1 / 07/03/2024</b>	
Act Administrativ nr. 24501/7, din 27/06/2001 emis de CJPSDPAT HUNEDOARA;	
B1	A1
Intabulare, drept de PROPRIETATE, dobandit prin Reconstituire, cota actuala 1/1 1) VIDA SIMION DEFUNCT:Da	

**C. Partea III. SARCINI .**

Inscrieri privind dezmembramintele dreptului de proprietate, drepturi reale de garanție și sarcini	Referințe
NU SUNT	

**Teren**

Nr cadastral	Suprafața (mp)*	Observații / Referințe
	1.469	

\* Suprafața este determinată în planul de proiecție Stereo 70.



**Date referitoare la teren**

Crt	Categorie folosință	Intravilan	Suprafața (mp)	Tarla	Parcelă	Nr. topo	Observații / Referințe
1	faneata	NU	1.469	72	708/13	-	

**Lungime Segmente**

1) Valorile lungimilor segmentelor sunt obținute din proiecție în plan.

Punct început	X / Y	Punct sfârșit	X / Y	Lungime segment (** (m)
1	326.887,797 447.302,579	2	326.873,23 447.303,528	14.598
2	326.873,23 447.303,528	3	326.867,332 447.202,303	101.397
3	326.867,332 447.202,303	4	326.868,834 447.202,205	1.505
4	326.868,834 447.202,205	5	326.889,35 447.200,869	20.559
5	326.889,35 447.200,869	6	326.886,73 447.208,162	7.749

Punct început	X / Y	Punct sfârşit	X / Y	Lungime segment (** (m)
6	326.886,73 447.208,162	7	326.881,957 447.277,225	69.228
7	326.881,957 447.277,225	1	326.887,797 447.302,579	26.018

\*\* Lungimile segmentelor sunt determinate în planul de proiecție Stereo 70 și sunt rotunjite la 1 milimetru.

\*\*\* Distanța dintre puncte este formată din segmente cumulate ce sunt mai mici decât valoarea 1 milimetru.



**DATE DESPRE IMOBILUL NR. 3274**

Oficiul de Cadastru și Publicitate Imobiliară HUNEDOARA  
Biroul de Cadastru și Publicitate Imobiliară Hateg

**A. Partea I. Descrierea imobilului**

TEREN Extravilan

Adresa: Jud. Hunedoara

Nr. Crt	Nr cadastral Nr. topografic	Suprafața* (mp)	Observații / Referințe
A1		6.283	Sector cadastral:60 Teren neimprejmuit;

**B. Partea II. Proprietari și acte**

Inscrieri privitoare la dreptul de proprietate și alte drepturi reale		Referințe
/		
Act Normativ nr. 7, din 13/03/1996 emis de Parlamentul României;		
B1	Inscrierea posesiei, drept de PROPRIETATE, dobândit prin Lege, cota actuala 1/1 1) NEIDENTIFICAT NEIDENTIFICAT	A1
Act Normativ nr. 7, din 13/03/1996 emis de Parlamentul Romaniei (art.13, alin 15);		
B2	Se notează mențiunea de proprietar neidentificat	A1

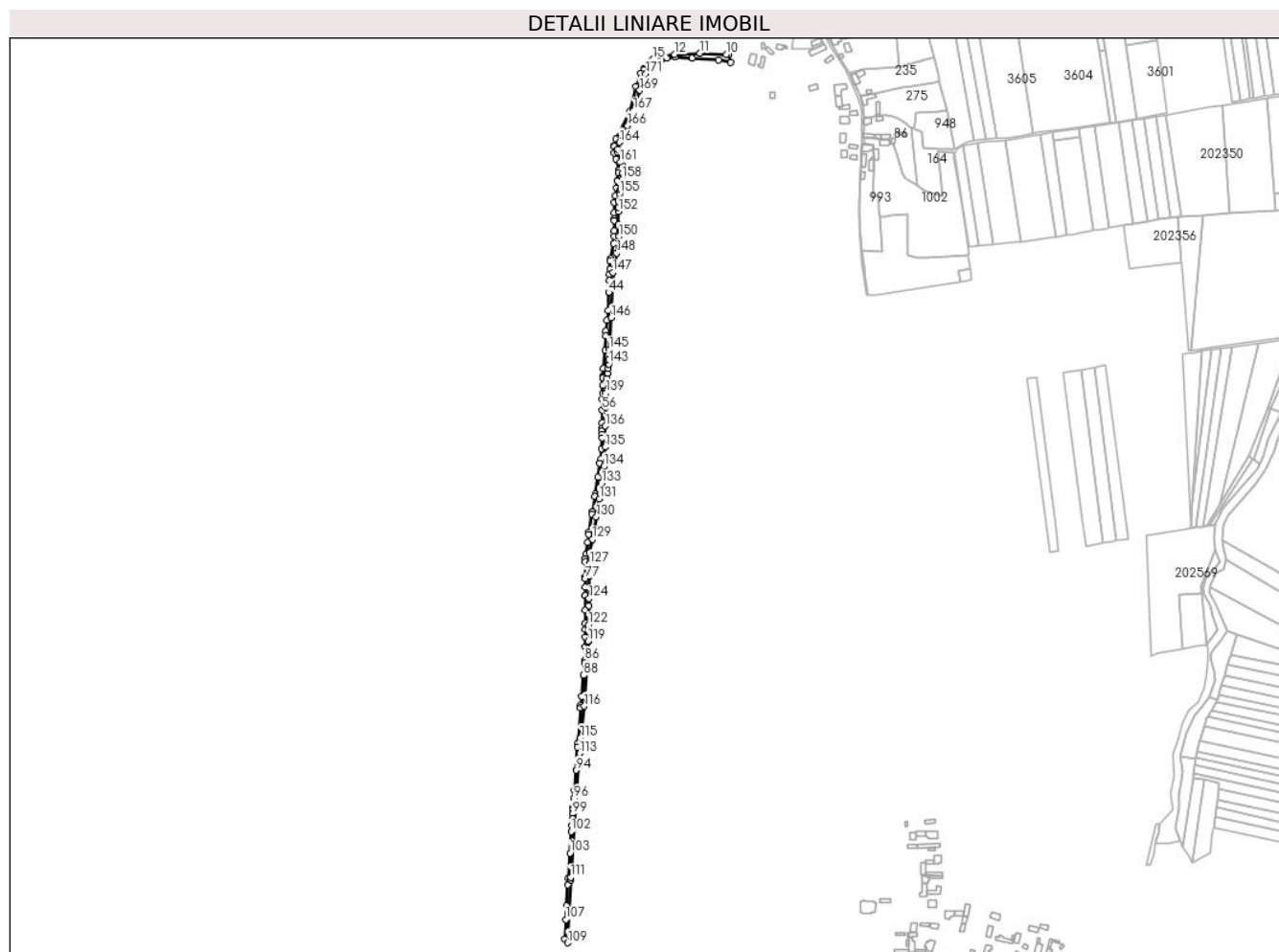
**C. Partea III. SARCINI .**

Inscrieri privind dezmembramintele dreptului de proprietate, drepturi reale de garanție și sarcini	Referințe
NU SUNT	

**Teren**

Nr cadastral	Suprafaţa (mp)*	Observații / Referințe
	6.283	

\* Suprafața este determinată în planul de proiecție Stereo 70.



**Date referitoare la teren**

Crt	Categorie folosință	Intravilan	Suprafața (mp)	Tarla	Parcelă	Nr. topo	Observații / Referințe
1	drum	NU	6.283	-	-	-	

**Lungime Segmente**

1) Valorile lungimilor segmentelor sunt obținute din proiecție în plan.

Punct început	X / Y	Punct sfârșit	X / Y	Lungime segment
1	326.888,683 447.757,878	2	326.895,625 447.763,76	9.099
4	326.913,131 447.771,15	5	326.923,845 447.772,507	10.8
7	326.982,096 447.768,435	8	326.997,771 447.765,238	15.998
10	326.992,218 447.775,795	11	326.957,303 447.777,5	34.957
13	326.901,974 447.773,617	14	326.898,363 447.772,47	3.789
16	326.888,818 447.765,014	17	326.882,613 447.756,329	10.674
2	326.895,625 447.763,76	3	326.905,283 447.767,983	10.541
5	326.923,845 447.772,507	6	326.946,481 447.771,3	22.668
8	326.997,771 447.765,238	9	326.995,916 447.775,914	10.836
11	326.957,303 447.777,5	12	326.923,35 447.775,878	33.992
14	326.898,363 447.772,47	15	326.894,66 447.769,578	4.698
17	326.882,613 447.756,329	18	326.882,114 447.755,63	0.859
3	326.905,283 447.767,983	4	326.913,131 447.771,15	8.463
6	326.946,481 447.771,3	7	326.982,096 447.768,435	35.73
9	326.995,916 447.775,914	10	326.992,218 447.775,795	3.7
12	326.923,35 447.775,878	13	326.901,974 447.773,617	21.495
15	326.894,66 447.769,578	16	326.888,818 447.765,014	7.413
18	326.882,114 447.755,63	19	326.878,589 447.750,695	6.065

Punct început	X / Y	Punct sfârșit	X / Y	Lungime segment	Punct început	X / Y	Punct sfârșit	X / Y	Lungime segment	Punct început	X / Y	Punct sfârșit	X / Y	Lungime segment
19	326.878,589 447.750,695	20	326.871,832 447.733,056	18.889	20	326.871,832 447.733,056	21	326.863,995 447.700,434	33.55	21	326.863,995 447.700,434	22	326.844,972 447.663,017	41.975
22	326.844,972 447.663,017	23	326.842,566 447.654,183	9.156	23	326.842,566 447.654,183	24	326.842,574 447.653,918	0.265	24	326.842,574 447.653,918	25	326.842,867 447.644,716	9.207
25	326.842,867 447.644,716	26	326.845,203 447.636,355	8.681	26	326.845,203 447.636,355	27	326.849,263 447.621,82	15.091	27	326.849,263 447.621,82	28	326.848,772 447.618,501	3.355
28	326.848,772 447.618,501	29	326.847,217 447.607,982	10.633	29	326.847,217 447.607,982	30	326.845,797 447.598,38	9.706	30	326.845,797 447.598,38	31	326.844,172 447.587,385	11.114
31	326.844,172 447.587,385	32	326.842,863 447.578,532	8.949	32	326.842,863 447.578,532	33	326.842,901 447.565,105	13.427	33	326.842,901 447.565,105	34	326.842,923 447.557,348	7.757
34	326.842,923 447.557,348	35	326.842,932 447.554,401	2.947	35	326.842,932 447.554,401	36	326.842,97 447.540,811	13.59	36	326.842,97 447.540,811	37	326.842,99 447.534,101	6.71
37	326.842,99 447.534,101	38	326.842,132 447.524,183	9.955	38	326.842,132 447.524,183	39	326.838,166 447.504,343	20.233	39	326.838,166 447.504,343	40	326.837,398 447.500,497	3.922
40	326.837,398 447.500,497	41	326.836,962 447.490,303	10.203	41	326.836,962 447.490,303	42	326.836,66 447.483,214	7.095	42	326.836,66 447.483,214	43	326.836,307 447.474,95	8.272
43	326.836,307 447.474,95	44	326.835,63 447.459,073	15.891	44	326.835,63 447.459,073	45	326.834,596 447.434,862	24.233	45	326.834,596 447.434,862	46	326.833,115 447.422,055	12.892
46	326.833,115 447.422,055	47	326.831,453 447.407,689	14.462	47	326.831,453 447.407,689	48	326.831,29 447.401,554	6.137	48	326.831,29 447.401,554	49	326.830,769 447.382,045	19.516
49	326.830,769 447.382,045	50	326.828,778 447.358,136	23.992	50	326.828,778 447.358,136	51	326.827,848 447.346,968	11.207	51	326.827,848 447.346,968	52	326.827,768 447.345,216	1.754
52	326.827,768 447.345,216	53	326.827,329 447.335,579	9.647	53	326.827,329 447.335,579	54	326.827,275 447.324,609	10.97	54	326.827,275 447.324,609	55	326.827,238 447.317,168	7.441
55	326.827,238 447.317,168	56	326.827,165 447.302,614	14.554	56	326.827,165 447.302,614	57	326.827,079 447.285,379	17.235	57	326.827,079 447.285,379	58	326.827,041 447.277,802	7.577
58	326.827,041 447.277,802	59	326.827,028 447.275,037	2.765	59	326.827,028 447.275,037	60	326.827,004 447.270,315	4.722	60	326.827,004 447.270,315	61	326.826,7 447.265,446	4.878
61	326.826,7 447.265,446	62	326.825,796 447.250,978	14.496	62	326.825,796 447.250,978	63	326.824,957 447.237,549	13.455	63	326.824,957 447.237,549	64	326.824,034 447.231,526	6.093
64	326.824,034 447.231,526	65	326.821,23 447.213,22	18.52	65	326.821,23 447.213,22	66	326.817,823 447.190,976	22.503	66	326.817,823 447.190,976	67	326.817,284 447.187,71	3.31
67	326.817,284 447.187,71	68	326.813,978 447.167,665	20.316	68	326.813,978 447.167,665	69	326.813,334 447.163,762	3.956	69	326.813,334 447.163,762	70	326.809,436 447.140,162	23.92
70	326.809,436 447.140,162	71	326.808,926 447.136,764	3.436	71	326.808,926 447.136,764	72	326.807,304 447.125,958	10.927	72	326.807,304 447.125,958	73	326.804,916 447.110,045	16.091
73	326.804,916 447.110,045	74	326.804,138 447.104,865	5.238	74	326.804,138 447.104,865	75	326.804,201 447.100,475	4.39	75	326.804,201 447.100,475	76	326.804,489 447.080,202	20.275
76	326.804,489 447.080,202	77	326.804,471 447.078,209	1.993	77	326.804,471 447.078,209	78	326.804,371 447.067,095	11.114	78	326.804,371 447.067,095	79	326.804,269 447.055,773	11.322
79	326.804,269 447.055,773	80	326.804,27 447.055,415	0.358	80	326.804,27 447.055,415	81	326.804,356 447.036,331	19.084	81	326.804,356 447.036,331	82	326.804,436 447.018,684	17.647
82	326.804,436 447.018,684	83	326.804,474 447.010,237	8.447	83	326.804,474 447.010,237	84	326.804,518 447.000,324	9.913	84	326.804,518 447.000,324	85	326.804,577 446.987,314	13.01
85	326.804,577 446.987,314	86	326.803,955 446.968,723	18.601	86	326.803,955 446.968,723	87	326.803,843 446.965,361	3.364	87	326.803,843 446.965,361	88	326.802,159 446.949,351	16.098
88	326.802,159 446.949,351	89	326.799,193 446.921,147	28.36	89	326.799,193 446.921,147	90	326.797,955 446.909,368	11.844	90	326.797,955 446.909,368	91	326.797,732 446.905,966	3.409
91	326.797,732 446.905,966	92	326.794,703 446.859,734	46.331	92	326.794,703 446.859,734	93	326.794,246 446.853,589	6.162	93	326.794,246 446.853,589	94	326.791,963 446.822,928	30.746
94	326.791,963 446.822,928	95	326.789,978 446.796,27	26.732	95	326.789,978 446.796,27	96	326.789,177 446.785,503	10.797	96	326.789,177 446.785,503	97	326.788,258 446.773,169	12.368
97	326.788,258 446.773,169	98	326.788,069 446.770,623	2.553	98	326.788,069 446.770,623	99	326.787,665 446.765,196	5.442	99	326.787,665 446.765,196	100	326.787,173 446.758,593	6.621
100	326.787,173 446.758,593	101	326.786,554 446.749,231	9.382	101	326.786,554 446.749,231	102	326.786,026 446.741,242	8.006	102	326.786,026 446.741,242	103	326.784,134 446.712,615	28.689
103	326.784,134 446.712,615	104	326.781,912 446.679,011	33.677	104	326.781,912 446.679,011	105	326.781,33 446.670,203	8.827	105	326.781,33 446.670,203	106	326.779,499 446.642,497	27.766
106	326.779,499 446.642,497	107	326.778,596 446.624,28	18.239	107	326.778,596 446.624,28	108	326.777,278 446.597,88	26.433	108	326.777,278 446.597,88	109	326.780,838 446.593,228	5.858
109	326.780,838 446.593,228	110	326.784,797 446.677,365	84.23	110	326.784,797 446.677,365	111	326.784,842 446.680,365	3.0	111	326.784,842 446.680,365	112	326.795,892 446.828,938	148.983
112	326.795,892 446.828,938	113	326.796,762 446.845,57	16.655	113	326.796,762 446.845,57	114	326.797,64 446.862,346	16.799	114	326.797,64 446.862,346	115	326.798,082 446.866,176	3.855
115	326.798,082 446.866,176	116	326.802,922 446.908,072	42.175	116	326.802,922 446.908,072	117	326.807,746 446.982,484	74.568	117	326.807,746 446.982,484	118	326.807,969 446.992,77	10.288

Punct început	X / Y	Punct sfârșit	X / Y	Lungime segment	Punct început	X / Y	Punct sfârșit	X / Y	Lungime segment	Punct început	X / Y	Punct sfârșit	X / Y	Lungime segment
118	326.807,969 446.992,77	119	326.808,01 446.994,659	1.889	119	326.808,01 446.994,659	120	326.808,356 447.010,633	15.978	120	326.808,356 447.010,633	121	326.808,396 447.012,442	1.809
121	326.808,396 447.012,442	122	326.808,479 447.016,28	3.839	122	326.808,479 447.016,28	123	326.809,165 447.042,043	25.772	123	326.809,165 447.042,043	124	326.809,418 447.051,546	9.506
124	326.809,418 447.051,546	125	326.810,211 447.081,328	29.793	125	326.810,211 447.081,328	126	326.810,211 447.091,66	10.332	126	326.810,211 447.091,66	127	326.810,211 447.097,85	6.19
127	326.810,211 447.097,85	128	326.810,211 447.112,88	15.03	128	326.810,211 447.112,88	129	326.813,871 447.130,207	17.709	129	326.813,871 447.130,207	130	326.818,981 447.160,05	30.277
130	326.818,981 447.160,05	131	326.823,109 447.184,161	24.462	131	326.823,109 447.184,161	132	326.824,339 447.191,347	7.291	132	326.824,339 447.191,347	133	326.826,288 447.204,978	13.77
133	326.826,288 447.204,978	134	326.829,46 447.227,17	22.418	134	326.829,46 447.227,17	135	326.830,971 447.253,106	25.98	135	326.830,971 447.253,106	136	326.831,102 447.281,184	28.078
136	326.831,102 447.281,184	137	326.831,83 447.306,226	25.053	137	326.831,83 447.306,226	138	326.831,874 447.307,744	1.519	138	326.831,874 447.307,744	139	326.832,002 447.325,027	17.283
139	326.832,002 447.325,027	140	326.833,636 447.345,2	20.239	140	326.833,636 447.345,2	141	326.834,157 447.351,635	6.456	141	326.834,157 447.351,635	142	326.835,039 447.357,88	6.307
142	326.835,039 447.357,88	143	326.835,84 447.363,645	5.82	143	326.835,84 447.363,645	144	326.836,08 447.369,97	6.33	144	326.836,08 447.369,97	145	326.836,413 447.382,968	13.002
145	326.836,413 447.382,968	146	326.838,813 447.425,156	42.256	146	326.838,813 447.425,156	147	326.841,021 447.485,519	60.403	147	326.841,021 447.485,519	148	326.846,274 447.511,187	26.2
148	326.846,274 447.511,187	149	326.848,431 447.526,89	15.85	149	326.848,431 447.526,89	150	326.849,006 447.533,655	6.789	150	326.849,006 447.533,655	151	326.848,177 447.548,873	15.241
151	326.848,177 447.548,873	152	326.848,525 447.567,14	18.27	152	326.848,525 447.567,14	153	326.848,623 447.572,261	5.122	153	326.848,623 447.572,261	154	326.848,751 447.580,367	8.107
154	326.848,751 447.580,367	155	326.849,964 447.590,26	9.967	155	326.849,964 447.590,26	156	326.851,117 447.595,766	5.625	156	326.851,117 447.595,766	157	326.851,368 447.597,205	1.461
157	326.851,368 447.597,205	158	326.853,547 447.609,696	12.68	158	326.853,547 447.609,696	159	326.853,93 447.618,504	8.816	159	326.853,93 447.618,504	160	326.853,837 447.627,698	9.194
160	326.853,837 447.627,698	161	326.850,713 447.632,321	5.58	161	326.850,713 447.632,321	162	326.846,678 447.646,448	14.692	162	326.846,678 447.646,448	163	326.847,583 447.649,313	3.005
163	326.847,583 447.649,313	164	326.850,149 447.658,815	9.842	164	326.850,149 447.658,815	165	326.854,676 447.669,221	11.348	165	326.854,676 447.669,221	166	326.860,863 447.681,135	13.425
166	326.860,863 447.681,135	167	326.869,024 447.701,231	21.69	167	326.869,024 447.701,231	168	326.872,042 447.711,939	11.125	168	326.872,042 447.711,939	169	326.877,022 447.727,925	16.744
169	326.877,022 447.727,925	170	326.881,862 447.740,03	13.037	170	326.881,862 447.740,03	171	326.884,88 447.750,286	10.691	171	326.884,88 447.750,286	1	326.888,683 447.757,878	8.491

\*\* Lungimile segmentelor sunt determinate în planul de proiecție Stereo 70 și sunt rotunjite la 1 milimetru.

\*\*\* Distanța dintre puncte este formată din segmente cumulate ce sunt mai mici decât valoarea 1 milimetru.



**DATE DESPRE IMOBILUL NR. 3275**

Oficiul de Cadastru și Publicitate Imobiliară HUNEDOARA  
Biroul de Cadastru și Publicitate Imobiliară Hateg

**A. Partea I. Descrierea imobilului**

TEREN Extravilan

Adresa: Jud. Hunedoara

Nr. Crt	Nr cadastral Nr. topografic	Suprafața* (mp)	Observații / Referințe
A1		900	Sector cadastral:60 Teren neimprejmuit;

**B. Partea II. Proprietari și acte**

Inscrieri privitoare la dreptul de proprietate și alte drepturi reale		Referințe
<b>1 / 07/03/2024</b>		
Act Administrativ nr. 21139/23, din 11/12/1995 emis de CJPSDPAT HUNEDOARA;		
B1	Intabulare, drept de PROPRIETATE, dobandit prin Reconstituire, cota actuala 1/1 1) <b>DELINESCU ADAM</b> DEFUNCT:Da 2) <b>DELINESCU VIORICA</b> DEFUNCT:Da	A1

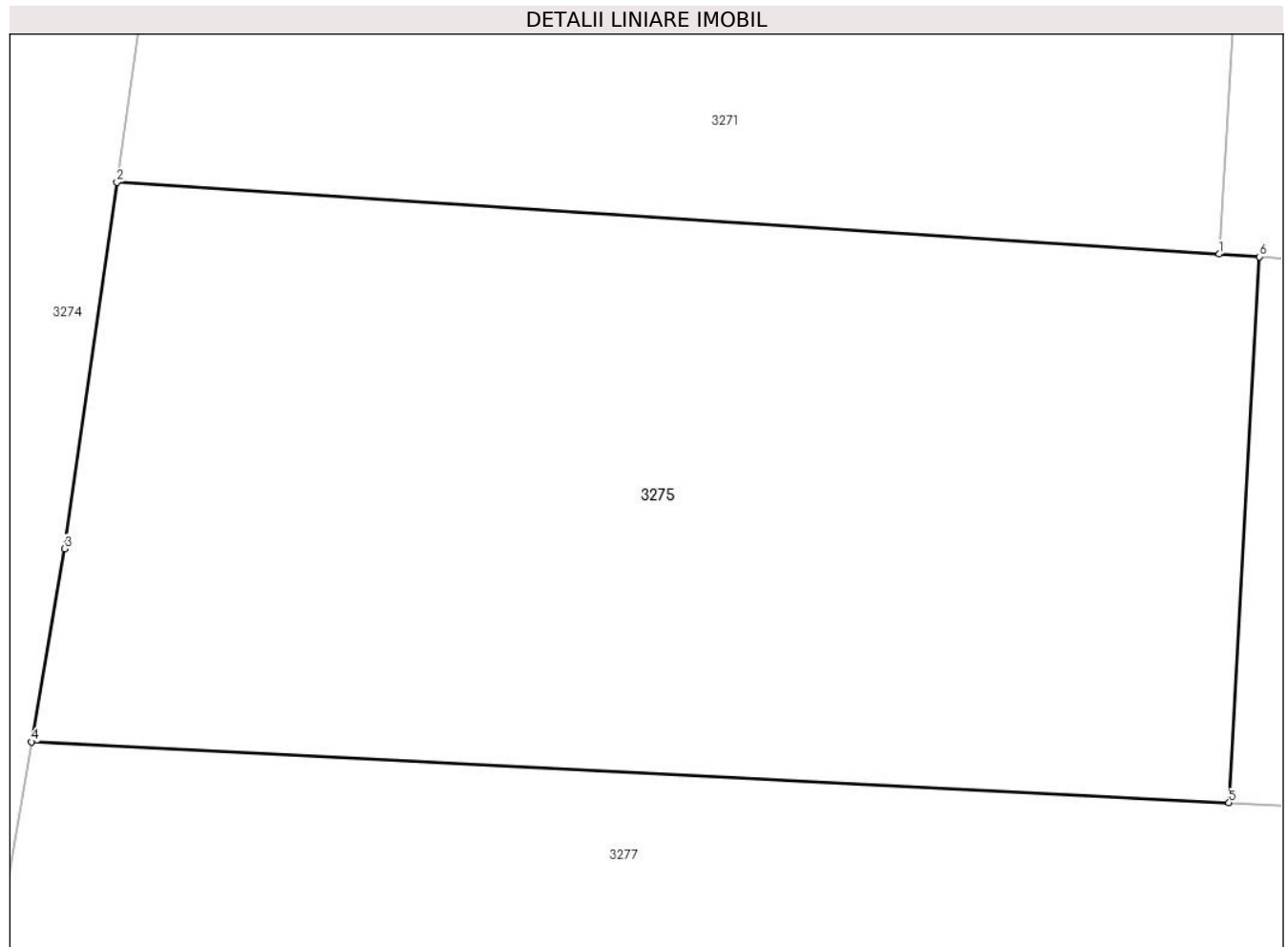
**C. Partea III. SARCINI .**

Inscrieri privind dezmembramintele dreptului de proprietate, drepturi reale de garanție și sarcini	Referințe
NU SUNT	

**Teren**

Nr cadastral	Suprafața (mp)*	Observații / Referințe
	900	

\* Suprafața este determinată în planul de proiecție Stereo 70.



**Date referitoare la teren**

Crt	Categorie folosință	Intravilan	Suprafața (mp)	Tarla	Parcelă	Nr. topo	Observații / Referințe
1	arabil	NU	900	72	708/15	-	

**Lungime Segmente**

1) Valorile lungimilor segmentelor sunt obținute din proiecție în plan.

Punct început	X / Y	Punct sfârșit	X / Y	Lungime segment (** (m)
1	326.867,332 447.202,303	2	326.826,288 447.204,978	41.131
2	326.826,288 447.204,978	3	326.824,339 447.191,347	13.77
3	326.824,339 447.191,347	4	326.823,109 447.184,161	7.291
4	326.823,109 447.184,161	5	326.867,699 447.181,89	44.648
5	326.867,699 447.181,89	6	326.868,834 447.202,205	20.347

Punct început	X / Y	Punct sfârșit	X / Y	Lungime segment (** (m)
6	326.868,834 447.202,205	1	326.867,332 447.202,303	1.505

\*\* Lungimile segmentelor sunt determinate în planul de proiecție Stereo 70 și sunt rotunjite la 1 milimetru.

\*\*\* Distanța dintre puncte este formată din segmente cumulate ce sunt mai mici decât valoarea 1 milimetru.



**DATE DESPRE IMOBILUL NR. 3276**

Oficiul de Cadastru și Publicitate Imobiliară HUNEDOARA  
Biroul de Cadastru și Publicitate Imobiliară Hateg

**A. Partea I. Descrierea imobilului**

TEREN Extravilan

Adresa: Jud. Hunedoara

Nr. Crt	Nr cadastral Nr. topografic	Suprafața* (mp)	Observații / Referințe
A1		500	Sector cadastral:60 Teren neimprejmuit;

**B. Partea II. Proprietari și acte**

Inscrieri privitoare la dreptul de proprietate și alte drepturi reale	Referințe
<b>1 / 07/03/2024</b>	
Act Administrativ nr. 21139/96, din 19/04/1996 emis de CJPSDPAT HUNEDOARA;	
B1	A1
Intabulare, drept de PROPRIETATE, dobandit prin Reconstituire, cota actuala 1/1 1) OBREJAN CRACIUN DEFUNCT:Da	

**C. Partea III. SARCINI .**

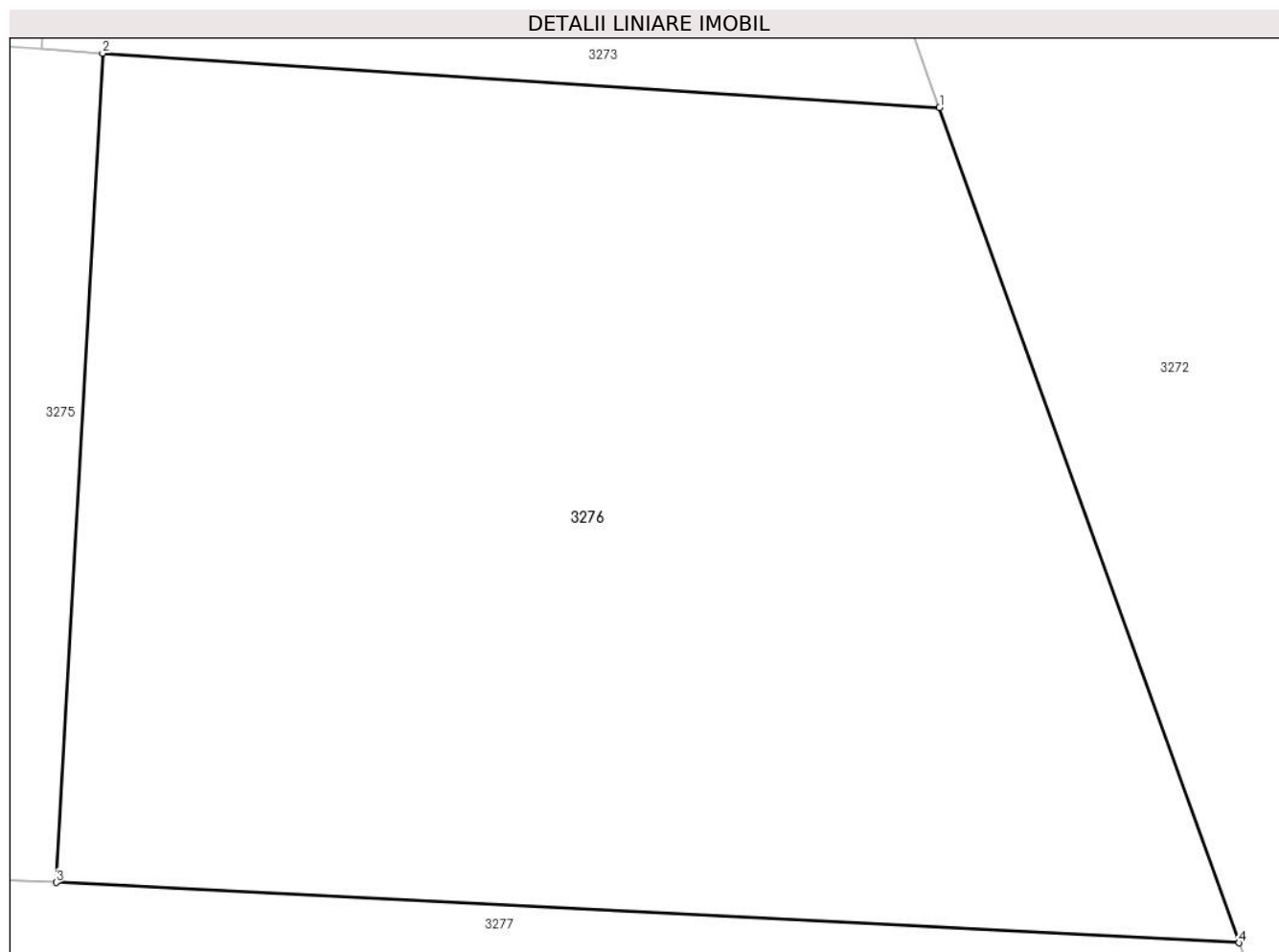
Inscrieri privind dezmembramintele dreptului de proprietate, drepturi reale de garanție și sarcini	Referințe
NU SUNT	

## Anexa Nr. 1 La Partea I

## Teren

Nr cadastral	Suprafața (mp)*	Observații / Referințe
	500	

\* Suprafața este determinată în planul de proiecție Stereo 70.



## Date referitoare la teren

Crt	Categorie folosință	Intra vilan	Suprafața (mp)	Tarla	Parcelă	Nr. topo	Observații / Referințe
1	faneata	NU	500	72	708/16	-	

## Lungime Segmente

1) Valorile lungimilor segmentelor sunt obținute din proiecție în plan.

Punct început	X / Y	Punct sfârșit	X / Y	Lungime segment (** (m)
1	326.889,35 447.200,869	2	326.868,834 447.202,205	20.559
2	326.868,834 447.202,205	3	326.867,699 447.181,89	20.347
3	326.867,699 447.181,89	4	326.896,692 447.180,414	29.031
4	326.896,692 447.180,414	1	326.889,35 447.200,869	21.733

\*\* Lungimile segmentelor sunt determinate în planul de proiecție Stereo 70 și sunt rotunjite la 1 milimetru.

**\*\*\* Distanţa dintre puncte este formată din segmente cumulate ce sunt mai mici decât valoarea 1 milimetru.**





**DATE DESPRE IMOBILUL NR. 3277**

Oficiul de Cadastru și Publicitate Imobiliară HUNEDOARA  
Biroul de Cadastru și Publicitate Imobiliară Hateg

**A. Partea I. Descrierea imobilului**

TEREN Extravilan

Adresa: Jud. Hunedoara

Nr. Crt	Nr cadastral Nr. topografic	Suprafața* (mp)	Observații / Referințe
A1		1.930	Sector cadastral:60 Teren neimprijmit;

**B. Partea II. Proprietari și acte**

Inscrieri privitoare la dreptul de proprietate și alte drepturi reale		Referințe
<b>1 / 07/03/2024</b>		
Act Administrativ nr. 41410/86, din 14/11/1997 emis de CJPSDPAT HUNEDOARA;		
B1	Intabulare, drept de PROPRIETATE, dobandit prin Reconstituire, cota actuala 1/1 1) DRAGANESCU VIORICA 2) DRAGANESCU SIMION	A1

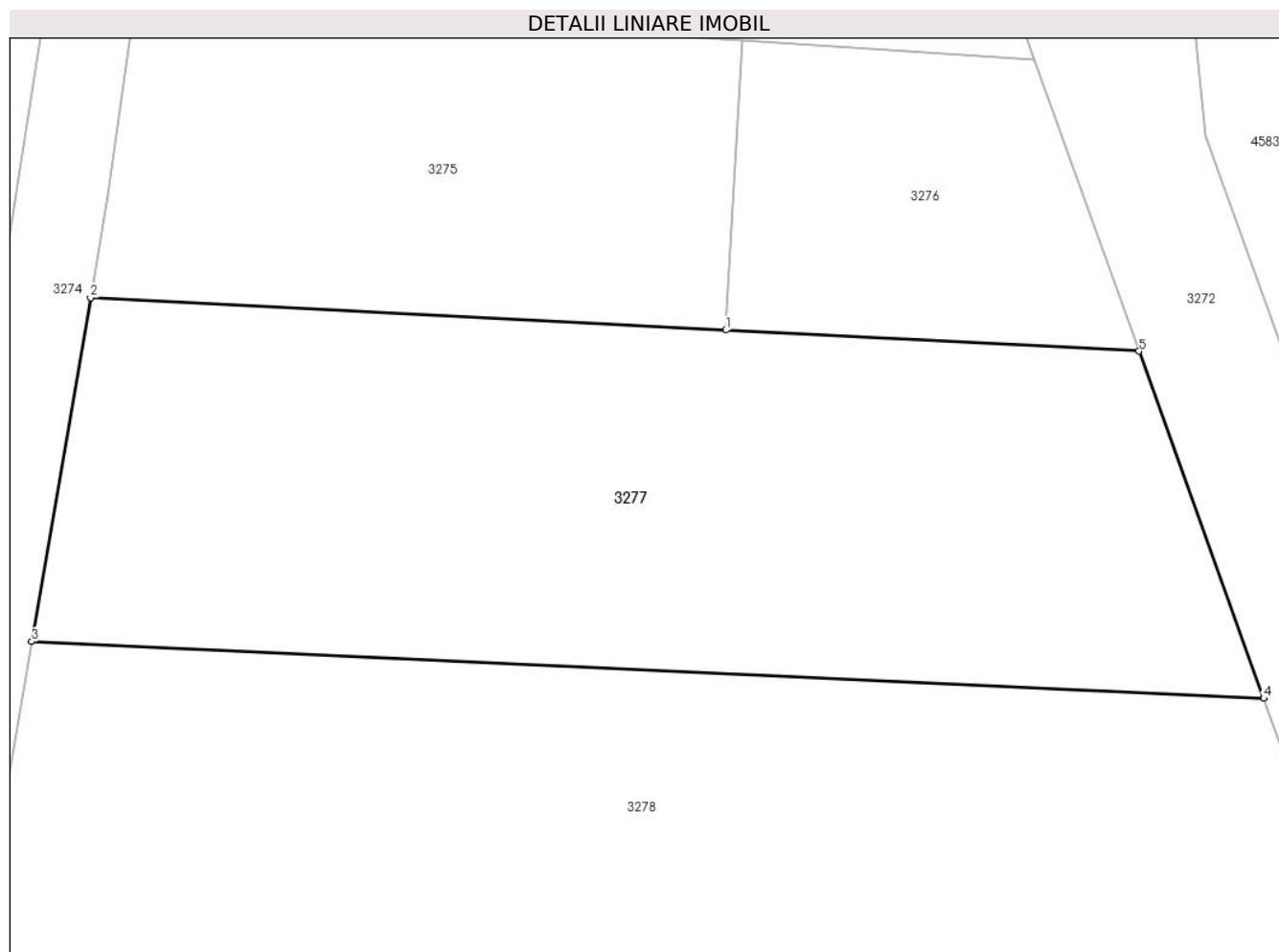
**C. Partea III. SARCINI .**

Inscrieri privind dezmembramintele dreptului de proprietate, drepturi reale de garanție și sarcini	Referințe
NU SUNT	

### Teren

Nr cadastral	Suprafața (mp)*	Observații / Referințe
	1.930	

\* Suprafața este determinată în planul de proiecție Stereo 70.



### Date referitoare la teren

Crt	Categorie folosință	Intravilan	Suprafața (mp)	Tarla	Parcelă	Nr. topo	Observații / Referințe
1	arabil	NU	1.430	72	708/17	-	
2	faneata	NU	500	72	708/18	-	

### Lungime Segmente

1) Valorile lungimilor segmentelor sunt obținute din proiecție în plan.

Punct început	X / Y	Punct sfârșit	X / Y	Lungime segment (** (m)
1	326.867,699 447.181,89	2	326.823,109 447.184,161	44.648
2	326.823,109 447.184,161	3	326.818,981 447.160,05	24.462
3	326.818,981 447.160,05	4	326.905,44 447.156,072	86.55
4	326.905,44 447.156,072	5	326.896,692 447.180,414	25.866

Punct început	X / Y	Punct sfârşit	X / Y	Lungime segment (** (m)
5	326.896,692 447.180,414	1	326.867,699 447.181,89	29.031

\*\* Lungimile segmentelor sunt determinate în planul de proiecţie Stereo 70 şi sunt rotunjite la 1 milimetru.

\*\*\* Distanţa dintre puncte este formată din segmente cumulate ce sunt mai mici decât valoarea 1 milimetru.



**DATE DESPRE IMOBILUL NR. 3278**

Oficiul de Cadastru și Publicitate Imobiliară HUNEDOARA  
Biroul de Cadastru și Publicitate Imobiliară Hateg

**A. Partea I. Descrierea imobilului**

TEREN Extravilan

Adresa: Jud. Hunedoara

Nr. Crt	Nr cadastral Nr. topografic	Suprafața* (mp)	Observații / Referințe
A1		2.600	Sector cadastral:60 Teren neimprejmuit;

**B. Partea II. Proprietari și acte**

Inscrieri privitoare la dreptul de proprietate și alte drepturi reale		Referințe
<b>1 / 07/03/2024</b>		
Act Administrativ nr. 41568/43, din 02/09/1998 emis de CJPSDPAT HUNEDOARA;		
B1	Intabulare, drept de PROPRIETATE, dobandit prin Reconstituire, cota actuala 1/1 1) POPESCU VERONICA	A1

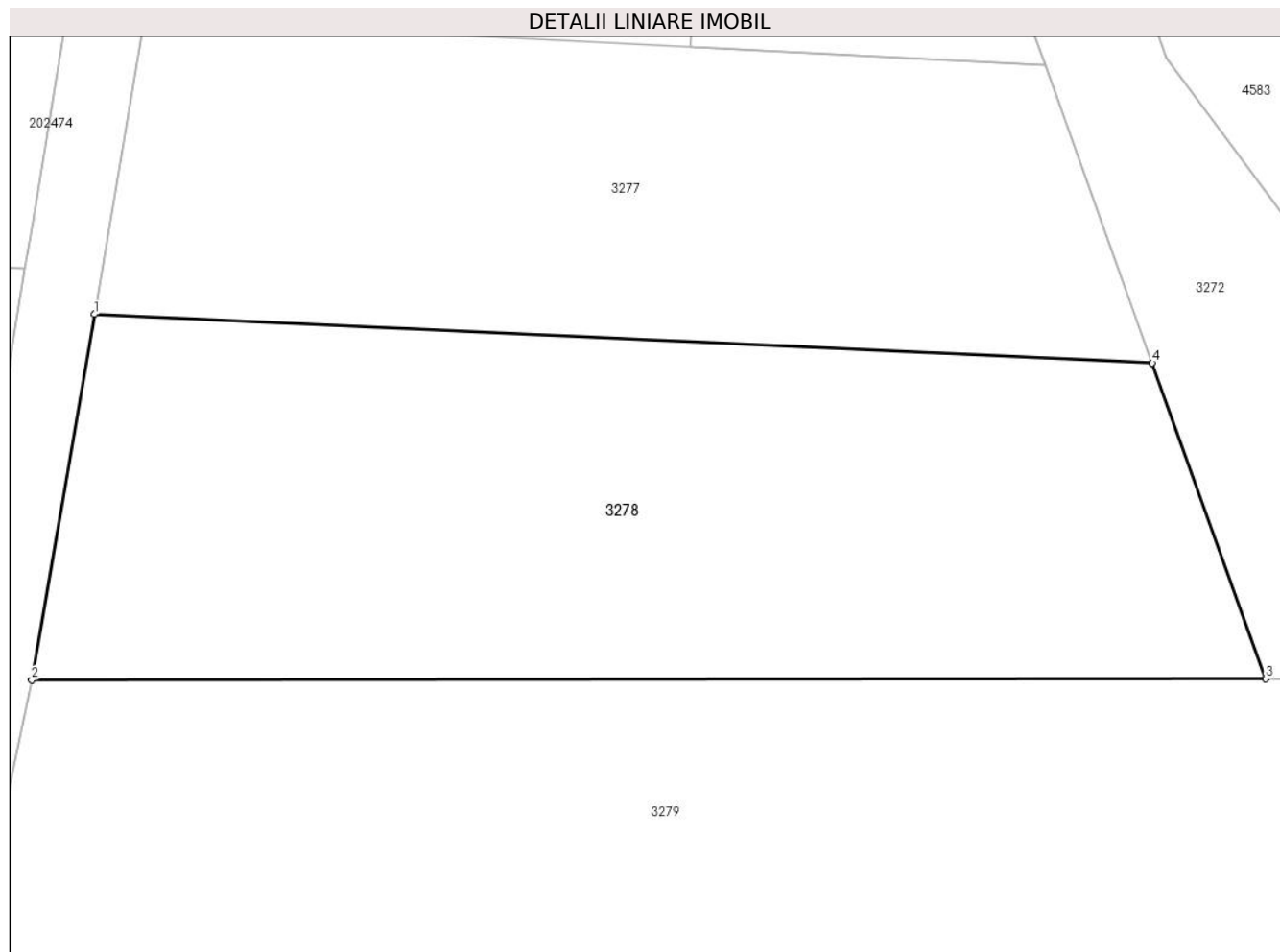
**C. Partea III. SARCINI .**

Inscrieri privind dezmembramintele dreptului de proprietate, drepturi reale de garanție și sarcini	Referințe
NU SUNT	

**Teren**

Nr cadastral	Suprafaţa (mp)*	Observații / Referințe
	2.600	

\* Suprafața este determinată în planul de proiecție Stereo 70.



**Date referitoare la teren**

Crt	Categorie folosință	Intravilan	Suprafața (mp)	Tarla	Parcelă	Nr. topo	Observații / Referințe
1	faneata	NU	1.400	72	708/19	-	
2	faneata	NU	1.200	72	708/20	-	

**Lungime Segmente**

1) Valorile lungimilor segmentelor sunt obținute din proiecție în plan.

Punct început	X / Y	Punct sfârșit	X / Y	Lungime segment (** (m))
1	326.818,981 447.160,05	2	326.813,871 447.130,207	30.277
2	326.813,871 447.130,207	3	326.914,695 447.130,298	100.824
3	326.914,695 447.130,298	4	326.905,44 447.156,072	27.385
4	326.905,44 447.156,072	1	326.818,981 447.160,05	86.55

**\*\* Lungimile segmentelor sunt determinate în planul de proiecție Stereo 70 și sunt rotunjite la 1 milimetru.**

**\*\*\* Distanța dintre puncte este formată din segmente cumulate ce sunt mai mici decât valoarea 1 milimetru.**





**DATE DESPRE IMOBILUL NR. 3279**

Oficiul de Cadastru și Publicitate Imobiliară HUNEDOARA  
Biroul de Cadastru și Publicitate Imobiliară Hateg

**A. Partea I. Descrierea imobilului**

TEREN Extravilan

Adresa: Jud. Hunedoara

Nr. Crt	Nr cadastral Nr. topografic	Suprafața* (mp)	Observații / Referințe
A1		3.798	Sector cadastral:60 Teren neimprejmuit;

**B. Partea II. Proprietari și acte**

Inscrieri privitoare la dreptul de proprietate și alte drepturi reale		Referințe
<b>1 / 07/03/2024</b>		
Act Notarial nr. Certificat de moștenitor nr 8, din 08/02/2018 emis de NP Lupulescu Catalin;		
B1	Intabulare, drept de PROPRIETATE, dobandit prin Succesiune, cota actuala 1/1 1) ULAR IOANA	A1

**C. Partea III. SARCINI .**

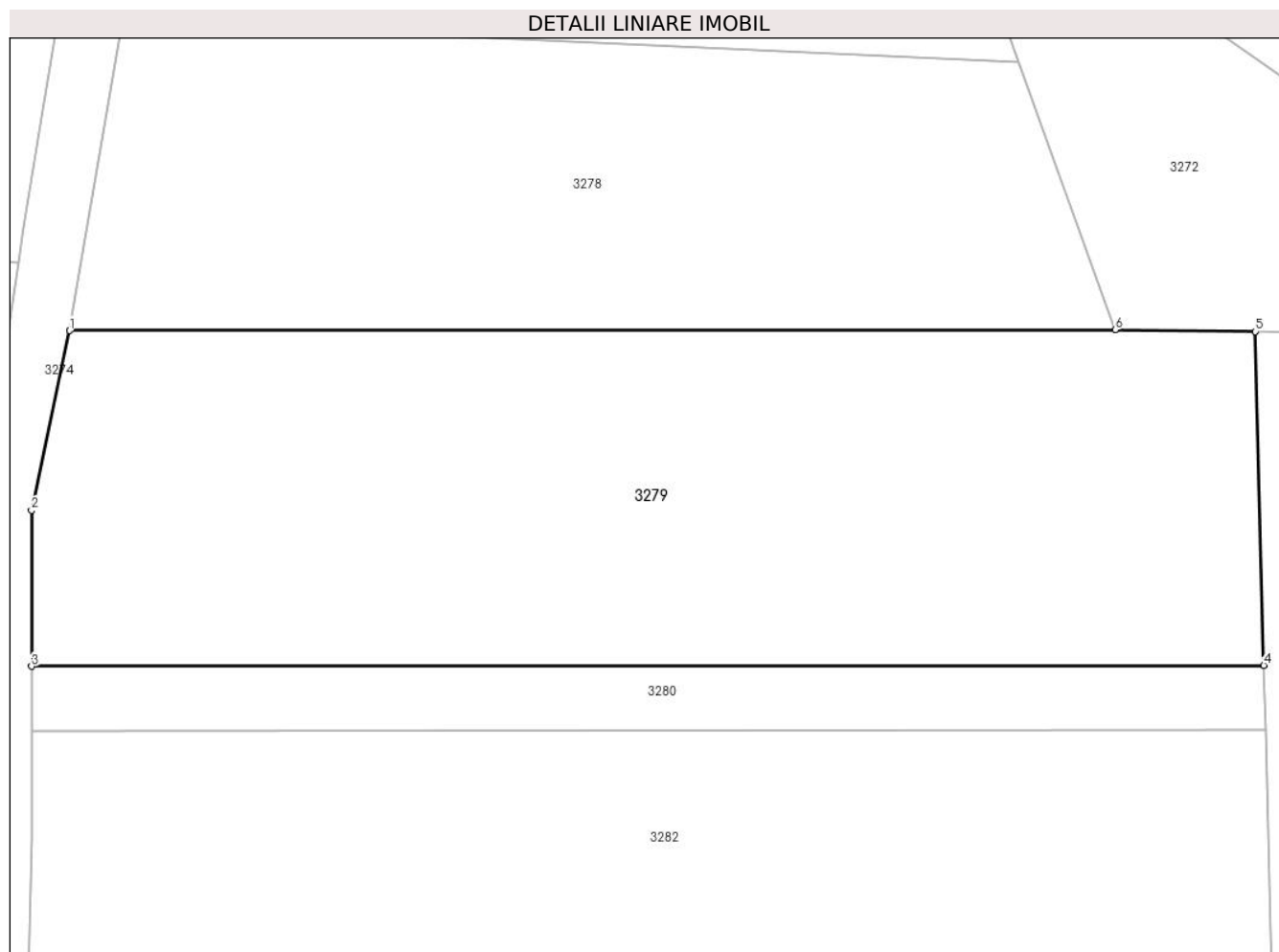
Inscrieri privind dezmembramintele dreptului de proprietate, drepturi reale de garanție și sarcini	Referințe
NU SUNT	

## Anexa Nr. 1 La Partea I

## Teren

Nr cadastral	Suprafața (mp)*	Observații / Referințe
	3.798	

\* Suprafața este determinată în planul de proiecție Stereo 70.



## Date referitoare la teren

Crt	Categorie folosință	Intravilan	Suprafața (mp)	Tarla	Parcelă	Nr. topo	Observații / Referințe
1	arabil	NU	3.798	72	708/22	-	

## Lungime Segmente

1) Valorile lungimilor segmentelor sunt obținute din proiecție în plan.

Punct început	X / Y	Punct sfârșit	X / Y	Lungime segment (** (m)
1	326.813,871 447.130,207	2	326.810,211 447.112,88	17.709
2	326.810,211 447.112,88	3	326.810,211 447.097,85	15.03
3	326.810,211 447.097,85	4	326.929,028 447.097,957	118.817
4	326.929,028 447.097,957	5	326.928,22 447.130,117	32.17
5	326.928,22 447.130,117	6	326.914,695 447.130,298	13.526

Punct început	X / Y	Punct sfârşit	X / Y	Lungime segment (** (m)
6	326.914,695 447.130,298	1	326.813,871 447.130,207	100.824

\*\* Lungimile segmentelor sunt determinate în planul de proiecţie Stereo 70 şi sunt rotunjite la 1 milimetru.

\*\*\* Distanţa dintre puncte este formată din segmente cumulate ce sunt mai mici decât valoarea 1 milimetru.



**DATE DESPRE IMOBILUL NR. 3280**

Oficiul de Cadastru și Publicitate Imobiliară HUNEDOARA  
Biroul de Cadastru și Publicitate Imobiliară Hateg

**A. Partea I. Descrierea imobilului**

TEREN Extravilan

Adresa: Jud. Hunedoara

Nr. Crt	Nr cadastral Nr. topografic	Suprafața* (mp)	Observații / Referințe
A1		736	Sector cadastral:60 Teren neimprejmut;

**B. Partea II. Proprietari și acte**

Inscrieri privitoare la dreptul de proprietate și alte drepturi reale		Referințe
<b>1 / 07/03/2024</b>		
Act Normativ nr. 7, din 13/03/1996 emis de Parlamentul României;		
B1	Inscrierea posesiei, drept de PROPRIETATE, dobândit prin Lege, cota actuala 1/1 1) NEIDENTIFICAT NEIDENTIFICAT	A1
/		
Act Normativ nr. 7, din 13/03/1996 emis de Parlamentul Romaniei (art. 13, alin. 14);		
B2	proprietar neidentificat, rezerva comisiei locale de fond funciar	A1

**C. Partea III. SARCINI .**


Inscrieri privind dezmembramintele dreptului de proprietate, drepturi reale de garanție și sarcini	Referințe
NU SUNT	

## Anexa Nr. 1 La Partea I

## Teren

Nr cadastral	Suprafaţa (mp)*	Observații / Referințe
	736	

\* Suprafața este determinată în planul de proiecție Stereo 70.



## Date referitoare la teren

Crt	Categorie folosință	Intravilan	Suprafața (mp)	Tarla	Parcelă	Nr. topo	Observații / Referințe
1	faneata	NU	736	-	-	-	

## Lungime Segmente

1) Valorile lungimilor segmentelor sunt obținute din proiecție în plan.

Punct început	X / Y	Punct sfârșit	X / Y	Lungime segment (** (m)
1	326.810,211 447.097,85	2	326.810,211 447.091,66	6.19
2	326.810,211 447.091,66	3	326.929,183 447.091,767	118.972
3	326.929,183 447.091,767	4	326.929,028 447.097,957	6.192
4	326.929,028 447.097,957	1	326.810,211 447.097,85	118.817

\*\* Lungimile segmentelor sunt determinate în planul de proiecție Stereo 70 și sunt rotunjite la 1 milimetru.

**\*\*\* Distanţa dintre puncte este formată din segmente cumulate ce sunt mai mici decât valoarea 1 milimetru.**





**DATE DESPRE IMOBILUL NR. 3281**

Oficiul de Cadastru și Publicitate Imobiliară HUNEDOARA  
Biroul de Cadastru și Publicitate Imobiliară Hateg

**A. Partea I. Descrierea imobilului**

TEREN Extravilan

Adresa: Jud. Hunedoara

Nr. Crt	Nr cadastral Nr. topografic	Suprafața* (mp)	Observații / Referințe
A1		4.000	Sector cadastral:60 Teren neimprejmuit;

**B. Partea II. Proprietari și acte**

Inscrieri privitoare la dreptul de proprietate și alte drepturi reale		Referințe
<b>1 / 07/03/2024</b>		
Act Notarial nr. Certificat de moștenitor nr 8, din 08/02/2018 emis de NP Lupulescu Catalin;		
B1	Intabulare, drept de PROPRIETATE, dobandit prin Succesiune, cota actuala 1/1 1) ULAR IOANA	A1

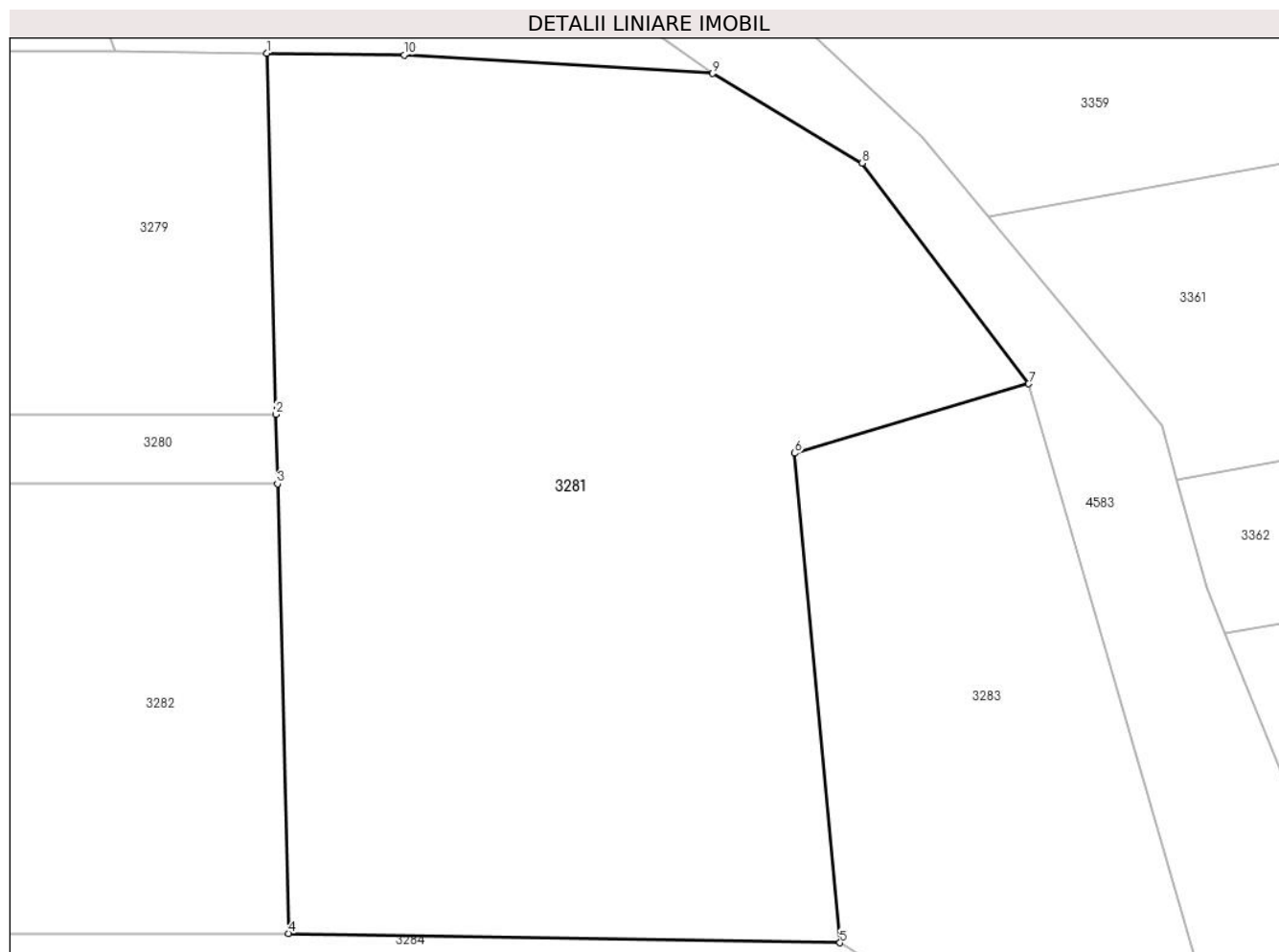
**C. Partea III. SARCINI .**

Inscrieri privind dezmembramintele dreptului de proprietate, drepturi reale de garanție și sarcini	Referințe
NU SUNT	

**Teren**

Nr cadastral	Suprafața (mp)*	Observații / Referințe
	4.000	

\* Suprafața este determinată în planul de proiecție Stereo 70.



**Date referitoare la teren**

Crt	Categorie folosință	Intra vilan	Suprafața (mp)	Tarla	Parcelă	Nr. topo	Observații / Referințe
1	faneata	NU	4.000	72	708/21	-	

**Lungime Segmente**

1) Valorile lungimilor segmentelor sunt obținute din proiecție în plan.

Punct început	X / Y	Punct sfârșit	X / Y	Lungime segment (** (m)
1	326.928,22 447.130,117	2	326.929,028 447.097,957	32.17
2	326.929,028 447.097,957	3	326.929,183 447.091,767	6.192
3	326.929,183 447.091,767	4	326.930,189 447.051,727	40.053
4	326.930,189 447.051,727	5	326.979,318 447.050,887	49.136
5	326.979,318 447.050,887	6	326.975,281 447.094,489	43.788

Punct început	X / Y	Punct sfârșit	X / Y	Lungime segment (** (m)
6	326.975,281 447.094,489	7	326.996,131 447.100,667	21.746
7	326.996,131 447.100,667	8	326.981,296 447.120,335	24.635
8	326.981,296 447.120,335	9	326.967,975 447.128,319	15.53
9	326.967,975 447.128,319	10	326.940,473 447.129,953	27.55
10	326.940,473 447.129,953	1	326.928,22 447.130,117	12.254

\*\* Lungimile segmentelor sunt determinate în planul de proiecție Stereo 70 și sunt rotunjite la 1 milimetru.

\*\*\* Distanța dintre puncte este formată din segmente cumulate ce sunt mai mici decât valoarea 1 milimetru.



**DATE DESPRE IMOBILUL NR. 3282**

Oficiul de Cadastru și Publicitate Imobiliară HUNEDOARA  
Biroul de Cadastru și Publicitate Imobiliară Hateg

**A. Partea I. Descrierea imobilului**

TEREN Extravilan

Adresa: Jud. Hunedoara

Nr. Crt	Nr cadastral Nr. topografic	Suprafața* (mp)	Observații / Referințe
A1		4.800	Sector cadastral:60 Teren neimprejmuit;

**B. Partea II. Proprietari și acte**

Inscrieri privitoare la dreptul de proprietate și alte drepturi reale		Referințe
<b>1 / 07/03/2024</b>		
Act Notarial nr. Certificat de moștenitor nr 8, din 08/02/2018 emis de NP Lupulescu Catalin;		
B1	Intabulare, drept de PROPRIETATE, dobandit prin Succesiune, cota actuala 1/1 1) ULAR IOANA	A1

**C. Partea III. SARCINI .**

Inscrieri privind dezmembramintele dreptului de proprietate, drepturi reale de garanție și sarcini	Referințe
NU SUNT	

## Anexa Nr. 1 La Partea I

## Teren

Nr cadastral	Suprafața (mp)*	Observații / Referințe
	4.800	

\* Suprafața este determinată în planul de proiecție Stereo 70.

## DETALII LINIARE IMOBIL



## Date referitoare la teren

Crt	Categorie folosință	Intravilan	Suprafața (mp)	Tarla	Parcelă	Nr. topo	Observații / Referințe
1	faneata	NU	4.800	72	708/24	-	

## Lungime Segmente

1) Valorile lungimilor segmentelor sunt obținute din proiecție în plan.

Punct început	X / Y	Punct sfârșit	X / Y	Lungime segment (** (m)
1	326.810,211 447.091,66	2	326.810,211 447.081,328	10.332
2	326.810,211 447.081,328	3	326.809,418 447.051,546	29.793
3	326.809,418 447.051,546	4	326.930,189 447.051,727	120.771
4	326.930,189 447.051,727	5	326.929,183 447.091,767	40.053
5	326.929,183 447.091,767	1	326.810,211 447.091,66	118.972

**\*\* Lungimile segmentelor sunt determinate în planul de proiecție Stereo 70 și sunt rotunjite la 1 milimetru.**

**\*\*\* Distanța dintre puncte este formată din segmente cumulate ce sunt mai mici decât valoarea 1 milimetru.**





**DATE DESPRE IMOBILUL NR. 3283**

Oficiul de Cadastru și Publicitate Imobiliară HUNEDOARA  
Biroul de Cadastru și Publicitate Imobiliară Hateg

**A. Partea I. Descrierea imobilului**

TEREN Extravilan

Adresa: Jud. Hunedoara

Nr. Crt	Nr cadastral Nr. topografic	Suprafața* (mp)	Observații / Referințe
A1		1.422	Sector cadastral:60 Teren neimprijmit;

**B. Partea II. Proprietari și acte**

Inscrieri privitoare la dreptul de proprietate și alte drepturi reale		Referințe
<b>1 / 07/03/2024</b>		
Act Normativ nr. 7, din 13/03/1996 emis de Parlamentul României;		
B1	Intabulare, drept de PROPRIETATE, dobandit prin Lege, cota actuala 1/1	A1
1) COMUNA SARMIZEGETUSA-REZERVA COMISIEI LOCALE DE FOND FUNCJAR , CIF:4633293		

**C. Partea III. SARCINI .**

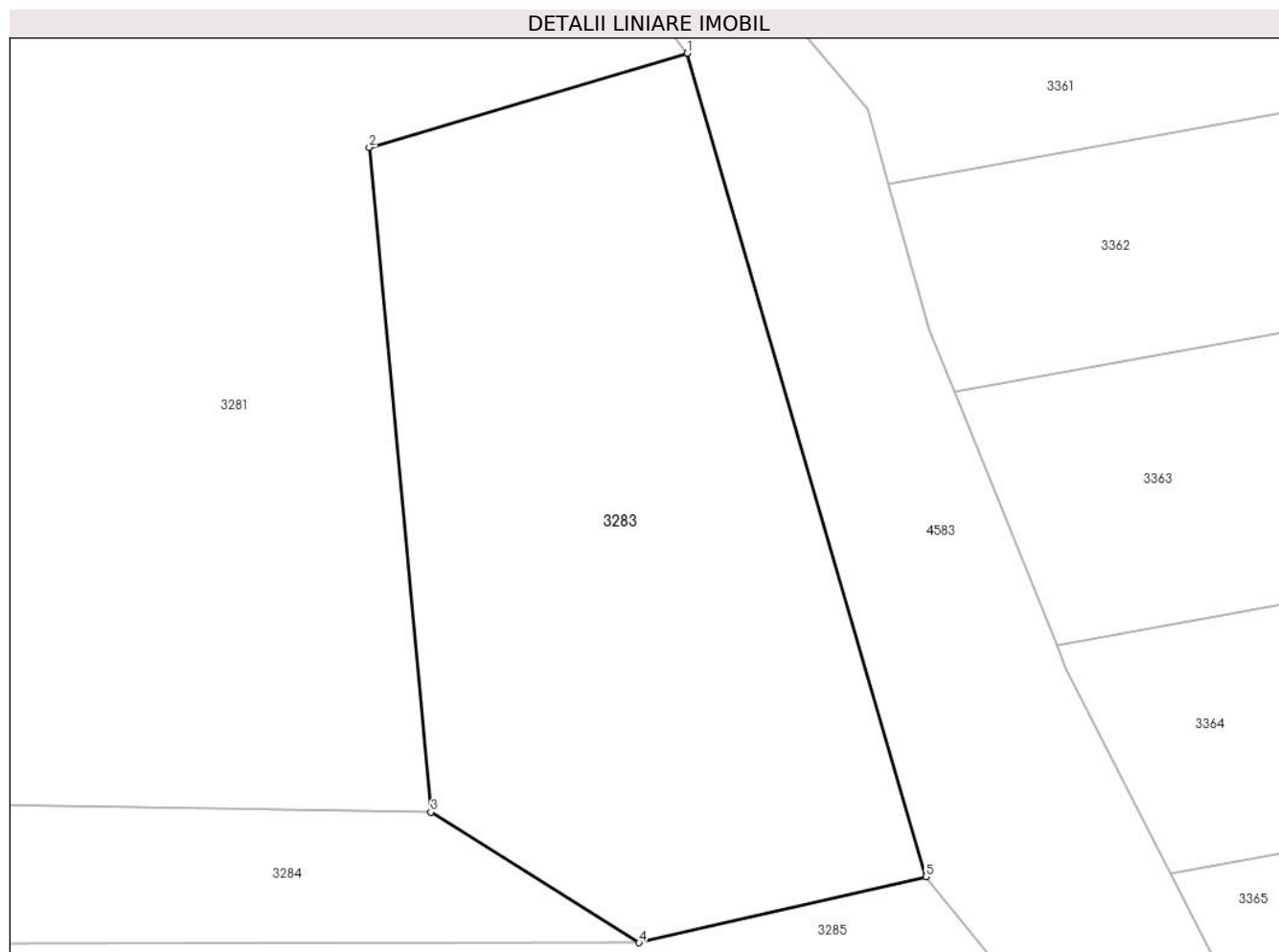
Inscrieri privind dezmembramintele dreptului de proprietate, drepturi reale de garanție și sarcini	Referințe
NU SUNT	

## Anexa Nr. 1 La Partea I

## Teren

Nr cadastral	Suprafața (mp)*	Observații / Referințe
	1.422	

\* Suprafața este determinată în planul de proiecție Stereo 70.



## Date referitoare la teren

Crt	Categorie folosință	Intra vilan	Suprafața (mp)	Tarla	Parcelă	Nr. topo	Observații / Referințe
1	faneata	NU	1.422	-	-	-	Împădurită

## Lungime Segmente

1) Valorile lungimilor segmentelor sunt obținute din proiecție în plan.

Punct început	X / Y	Punct sfârșit	X / Y	Lungime segment (** (m)
1	326.996,131 447.100,667	2	326.975,281 447.094,489	21.746
2	326.975,281 447.094,489	3	326.979,318 447.050,887	43.788
3	326.979,318 447.050,887	4	326.992,988 447.042,318	16.134
4	326.992,988 447.042,318	5	327.011,828 447.046,66	19.334
5	327.011,828 447.046,66	1	326.996,131 447.100,667	56.242

**\*\* Lungimile segmentelor sunt determinate în planul de proiecție Stereo 70 și sunt rotunjite la 1 milimetru.**

**\*\*\* Distanța dintre puncte este formată din segmente cumulate ce sunt mai mici decât valoarea 1 milimetru.**



**DATE DESPRE IMOBILUL NR. 3284**

Oficiul de Cadastru și Publicitate Imobiliară HUNEDOARA  
Biroul de Cadastru și Publicitate Imobiliară Hateg

**A. Partea I. Descrierea imobilului**

TEREN Extravilan

Adresa: Jud. Hunedoara

Nr. Crt	Nr cadastral Nr. topografic	Suprafața* (mp)	Observații / Referințe
A1		1.652	Sector cadastral:60 Teren neimprejmuit;

**B. Partea II. Proprietari și acte**

Inscrieri privitoare la dreptul de proprietate și alte drepturi reale		Referințe
<b>1 / 07/03/2024</b>		
Act Administrativ nr. 24501/40, din 05/07/2002 emis de CJPSDPAT HUNEDOARA;		
B1	Intabulare, drept de PROPRIETATE, dobandit prin Reconstituire, cota actuala 1/1 1) <b>LESCONI AUREL DEFUNCT:Da</b>	A1

**C. Partea III. SARCINI .**

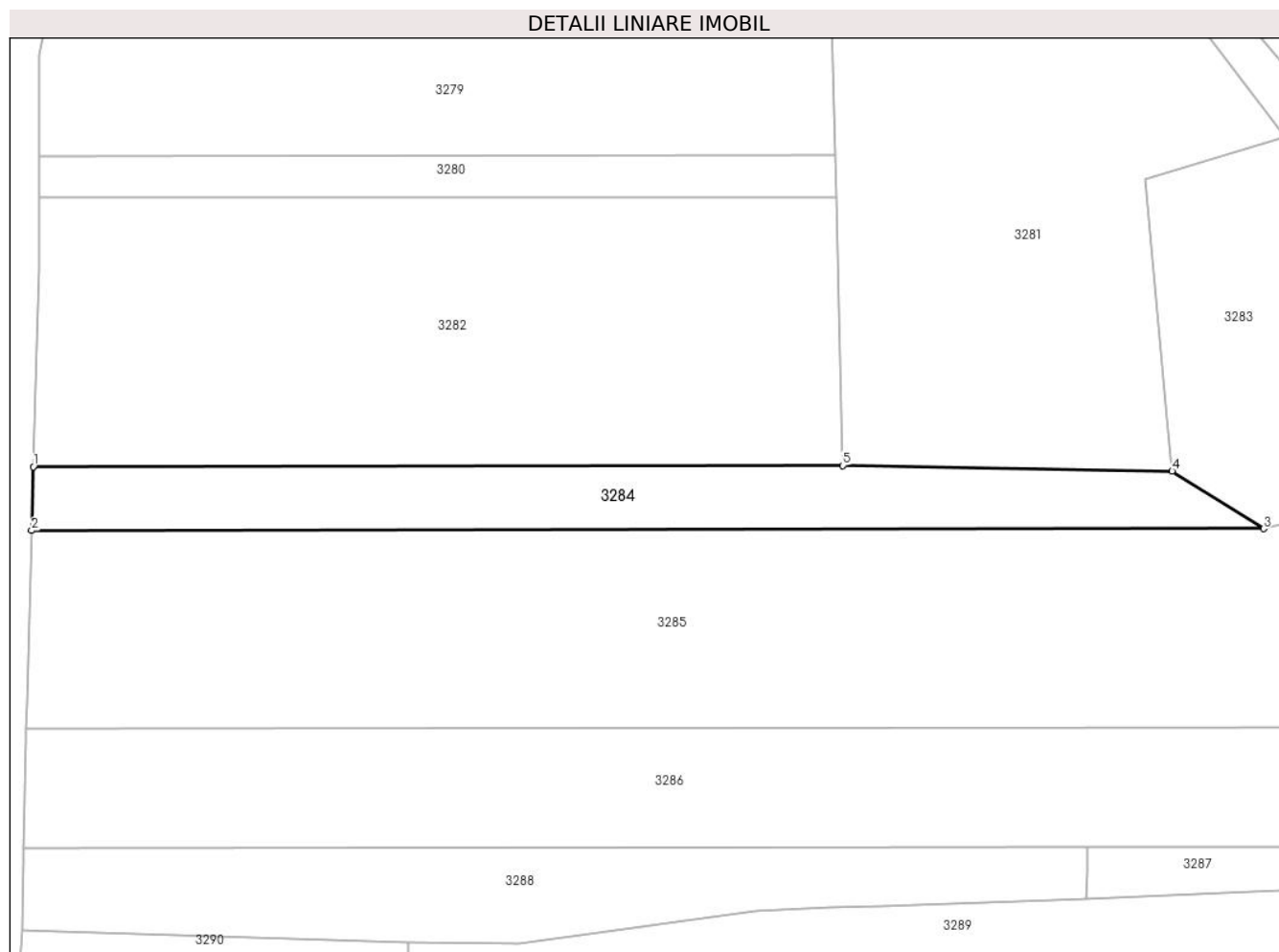
Inscrieri privind dezmembramintele dreptului de proprietate, drepturi reale de garanție și sarcini	Referințe
NU SUNT	

## Anexa Nr. 1 La Partea I

## Teren

Nr cadastral	Suprafața (mp)*	Observații / Referințe
	1.652	

\* Suprafața este determinată în planul de proiecție Stereo 70.



## Date referitoare la teren

Crt	Categorie folosință	Intravilan	Suprafața (mp)	Tarla	Parcelă	Nr. topo	Observații / Referințe
1	faneata	NU	1.652	72	708/25	-	

## Lungime Segmente

1) Valorile lungimilor segmentelor sunt obținute din proiecție în plan.

Punct început	X / Y	Punct sfârșit	X / Y	Lungime segment (** (m)
1	326.809,418 447.051,546	2	326.809,165 447.042,043	9.506
2	326.809,165 447.042,043	3	326.992,988 447.042,318	183.823
3	326.992,988 447.042,318	4	326.979,318 447.050,887	16.134
4	326.979,318 447.050,887	5	326.930,189 447.051,727	49.136
5	326.930,189 447.051,727	1	326.809,418 447.051,546	120.771

**\*\* Lungimile segmentelor sunt determinate în planul de proiecție Stereo 70 și sunt rotunjite la 1 milimetru.**

**\*\*\* Distanța dintre puncte este formată din segmente cumulate ce sunt mai mici decât valoarea 1 milimetru.**





**DATE DESPRE IMOBILUL NR. 3285**

Oficiul de Cadastru și Publicitate Imobiliară HUNEDOARA  
Biroul de Cadastru și Publicitate Imobiliară Hateg

**A. Partea I. Descrierea imobilului**

TEREN Extravilan

Adresa: Jud. Hunedoara

Nr. Crt	Nr cadastral Nr. topografic	Suprafața* (mp)	Observații / Referințe
A1		6.448	Sector cadastral:60 Teren neimpregmuit;

**B. Partea II. Proprietari și acte**

Inscrieri privitoare la dreptul de proprietate și alte drepturi reale	Referințe
<b>1 / 07/03/2024</b>	
Act Administrativ nr. 41568/18, din 23/04/1996 emis de CJPSDPAT HUNEDOARA;	
B1	A1
Intabulare, drept de PROPRIETATE, dobandit prin Reconstituire, cota actuala 1/1 1) TOTEȘTEAN MARIOARA	

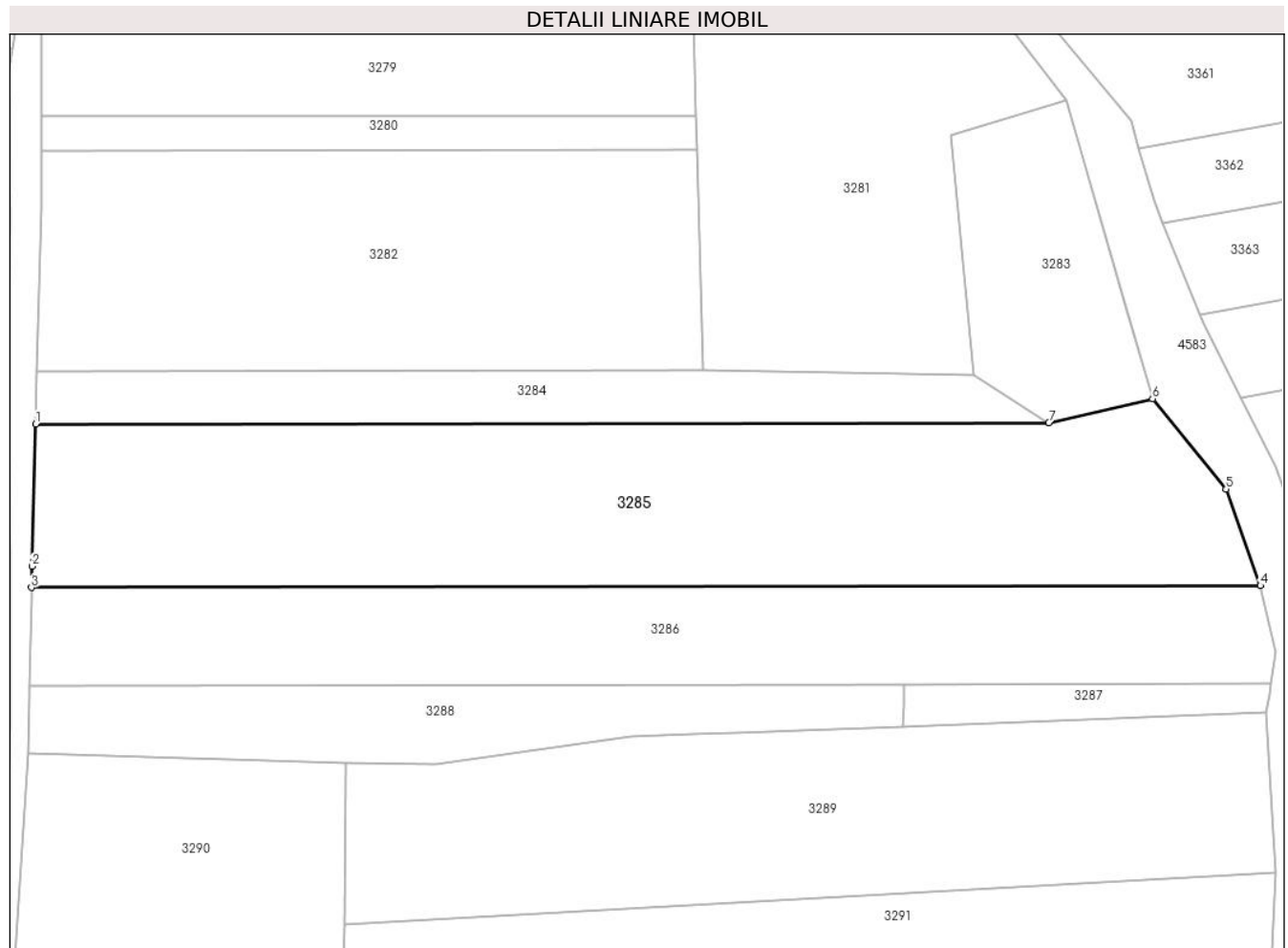
**C. Partea III. SARCINI .**

Inscrieri privind dezmembramintele dreptului de proprietate, drepturi reale de garanție și sarcini	Referințe
NU SUNT	

**Teren**

Nr cadastral	Suprafața (mp)*	Observații / Referințe
	6.448	

\* Suprafața este determinată în planul de proiecție Stereo 70.



**Date referitoare la teren**

Crt	Categorie folosință	Intravilan	Suprafața (mp)	Tarla	Parcelă	Nr. topo	Observații / Referințe
1	faneata	NU	6.448	72	708/26	-	

**Lungime Segmente**

1) Valorile lungimilor segmentelor sunt obținute din proiecție în plan.

Punct început	X / Y	Punct sfârșit	X / Y	Lungime segment (** (m)
1	326.809,165 447.042,043	2	326.808,479 447.016,28	25.772
2	326.808,479 447.016,28	3	326.808,396 447.012,442	3.839
3	326.808,396 447.012,442	4	327.031,39 447.012,776	222.994
4	327.031,39 447.012,776	5	327.025,142 447.030,282	18.588
5	327.025,142 447.030,282	6	327.011,828 447.046,66	21.107

Punct început	X / Y	Punct sfârșit	X / Y	Lungime segment (** (m)
6	327.011,828 447.046,66	7	326.992,988 447.042,318	19.334
7	326.992,988 447.042,318	1	326.809,165 447.042,043	183.823

\*\* Lungimile segmentelor sunt determinate în planul de proiecție Stereo 70 și sunt rotunjite la 1 milimetru.

\*\*\* Distanța dintre puncte este formată din segmente cumulate ce sunt mai mici decât valoarea 1 milimetru.



**DATE DESPRE IMOBILUL NR. 3286**

Oficiul de Cadastru și Publicitate Imobiliară HUNEDOARA  
Biroul de Cadastru și Publicitate Imobiliară Hateg

**A. Partea I. Descrierea imobilului**

TEREN Extravilan

Adresa: Jud. Hunedoara

Nr. Crt	Nr cadastral Nr. topografic	Suprafața* (mp)	Observații / Referințe
A1		4.000	Sector cadastral:60 Teren neimprejmuit;

**B. Partea II. Proprietari și acte**

Inscrieri privitoare la dreptul de proprietate și alte drepturi reale		Referințe
<b>1 / 07/03/2024</b>		
Act Notarial nr. Certificat de moștenitor-partaj succesoral nr 172, din 13/12/2005 emis de NP Lupulescu Flavia Laura;		
B1	Intabulare, drept de PROPRIETATE, dobandit prin Succesiune, cota actuala 1/1 1) ZGİRCEA ADAM	A1

**C. Partea III. SARCINI .**

Inscrieri privind dezmembramintele dreptului de proprietate, drepturi reale de garanție și sarcini	Referințe
NU SUNT	

**Teren**

Nr cadastral	Suprafața (mp)*	Observații / Referințe
	4.000	

\* Suprafața este determinată în planul de proiecție Stereo 70.



**Date referitoare la teren**

Crt	Categorie folosință	Intra vilan	Suprafața (mp)	Tarla	Parcelă	Nr. topo	Observații / Referințe
1	faneata	NU	4.000	72	708/27	-	

**Lungime Segmente**

1) Valorile lungimilor segmentelor sunt obținute din proiecție în plan.

Punct început	X / Y	Punct sfârșit	X / Y	Lungime segment (** (m)
1	327.033,347 446.994,996	2	327.034,266 447.000,69	5.768
2	327.034,266 447.000,69	3	327.031,39 447.012,776	12.423
3	327.031,39 447.012,776	4	326.808,396 447.012,442	222.994
4	326.808,396 447.012,442	5	326.808,356 447.010,633	1.809
5	326.808,356 447.010,633	6	326.808,01 446.994,659	15.978

Punct început	X / Y	Punct sfârşit	X / Y	Lungime segment (** (m)
6	326.808,01 446.994,659	7	326.966,648 446.994,897	158.638
7	326.966,648 446.994,897	1	327.033,347 446.994,996	66.699

\*\* Lungimile segmentelor sunt determinate în planul de proiecție Stereo 70 și sunt rotunjite la 1 milimetru.

\*\*\* Distanța dintre puncte este formată din segmente cumulate ce sunt mai mici decât valoarea 1 milimetru.





**DATE DESPRE IMOBILUL NR. 3287**

Oficiul de Cadastru și Publicitate Imobiliară HUNEDOARA  
Biroul de Cadastru și Publicitate Imobiliară Hateg

**A. Partea I. Descrierea imobilului**

TEREN Extravilan

Adresa: Jud. Hunedoara

Nr. Crt	Nr cadastral Nr. topografic	Suprafața* (mp)	Observații / Referințe
A1		428	Sector cadastral:60 Teren neimprejmut;

**B. Partea II. Proprietari și acte**

Inscrieri privitoare la dreptul de proprietate și alte drepturi reale		Referințe
<b>1 / 07/03/2024</b>		
Act Normativ nr. 7, din 13/03/1996 emis de Parlamentul României;		
B1	Inscrierea posesiei, drept de PROPRIETATE, dobândit prin Lege, cota actuala 1/1 1) NEIDENTIFICAT NEIDENTIFICAT	A1
/		
Act Normativ nr. 7, din 13/03/1996 emis de Parlamentul Romaniei (art. 13, alin. 14);		
B2	proprietar neidentificat, rezerva comisiei locale de fond funciar	A1

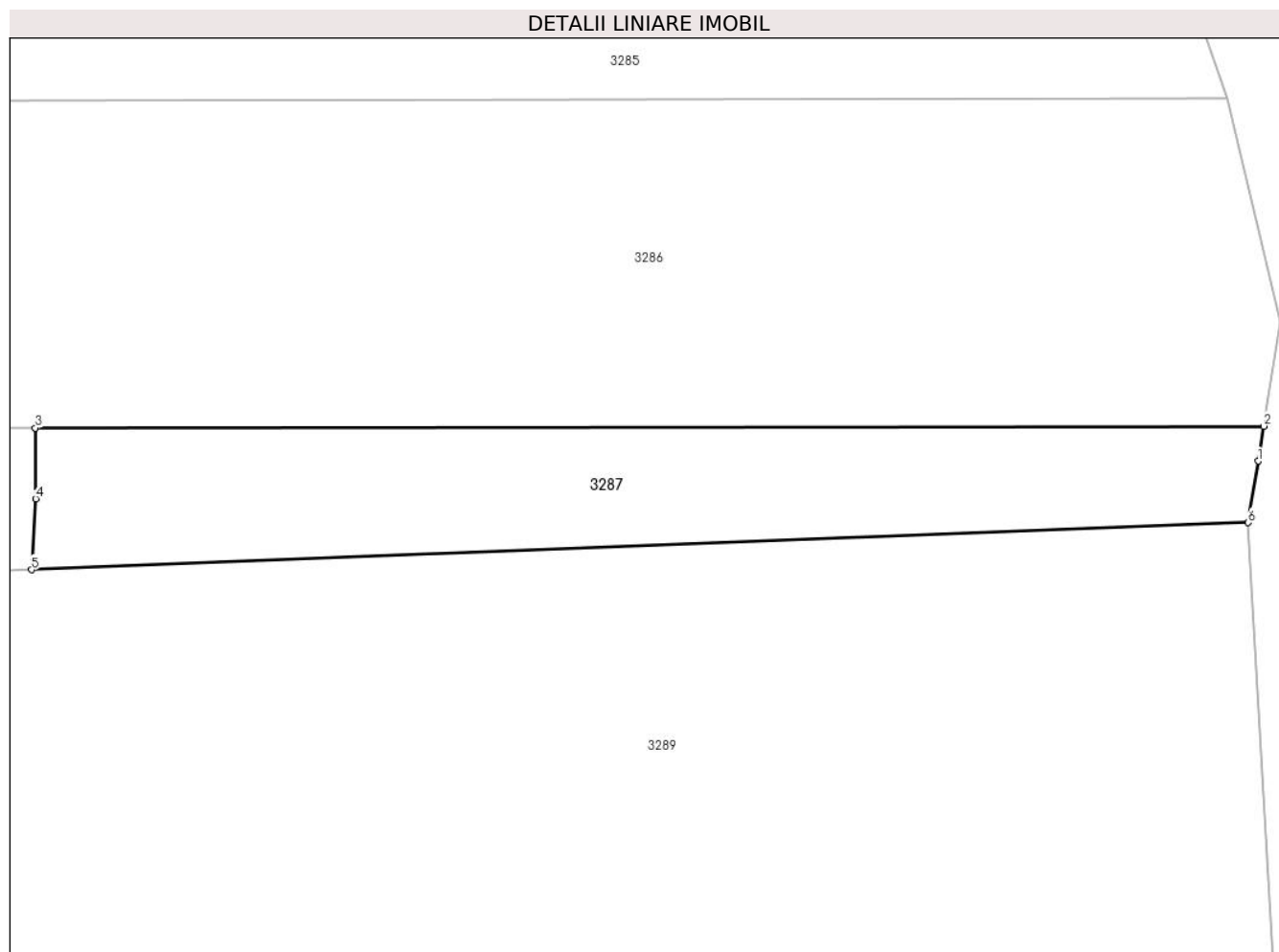
**C. Partea III. SARCINI .**

Inscrieri privind dezmembramintele dreptului de proprietate, drepturi reale de garanție și sarcini	Referințe
NU SUNT	

**Teren**

Nr cadastral	Suprafaţa (mp)*	Observații / Referințe
	428	

\* Suprafața este determinată în planul de proiecție Stereo 70.



**Date referitoare la teren**

Crt	Categorie folosință	Intravilan	Suprafața (mp)	Tarla	Parcelă	Nr. topo	Observații / Referințe
1	faneata	NU	428	-	-	-	

**Lungime Segmente**

1) Valorile lungimilor segmentelor sunt obținute din proiecție în plan.

Punct început	X / Y	Punct sfârșit	X / Y	Lungime segment (** (m)
1	327.033,042 446.993,107	2	327.033,347 446.994,996	1.913
2	327.033,347 446.994,996	3	326.966,648 446.994,897	66.699
3	326.966,648 446.994,897	4	326.966,668 446.991,057	3.84
4	326.966,668 446.991,057	5	326.966,443 446.987,204	3.86
5	326.966,443 446.987,204	6	327.032,502 446.989,767	66.109

Punct început	X / Y	Punct sfârşit	X / Y	Lungime segment (** (m)
6	327.032,502 446.989,767	1	327.033,042 446.993,107	3.383

\*\* Lungimile segmentelor sunt determinate în planul de proiecţie Stereo 70 şi sunt rotunjite la 1 milimetru.

\*\*\* Distanţa dintre puncte este formată din segmente cumulate ce sunt mai mici decât valoarea 1 milimetru.



**DATE DESPRE IMOBILUL NR. 3288**

Oficiul de Cadastru și Publicitate Imobiliară HUNEDOARA  
Biroul de Cadastru și Publicitate Imobiliară Hateg

**A. Partea I. Descrierea imobilului**

TEREN Extravilan

Adresa: Jud. Hunedoara

Nr. Crt	Nr cadastral Nr. topografic	Suprafața* (mp)	Observații / Referințe
A1		1.840	Sector cadastral:60 Teren neimprijmit;

**B. Partea II. Proprietari și acte**

Inscrieri privitoare la dreptul de proprietate și alte drepturi reale	Referințe
<b>1 / 07/03/2024</b>	
Act Administrativ nr. 21139/66, din 26/01/1996 emis de CJPSDPAT HUNEDOARA;	
B1	A1
Intabulare, drept de PROPRIETATE, dobandit prin Reconstituire, cota actuala 1/1 1) ZGÂRCEA IOAN	

**C. Partea III. SARCINI .**

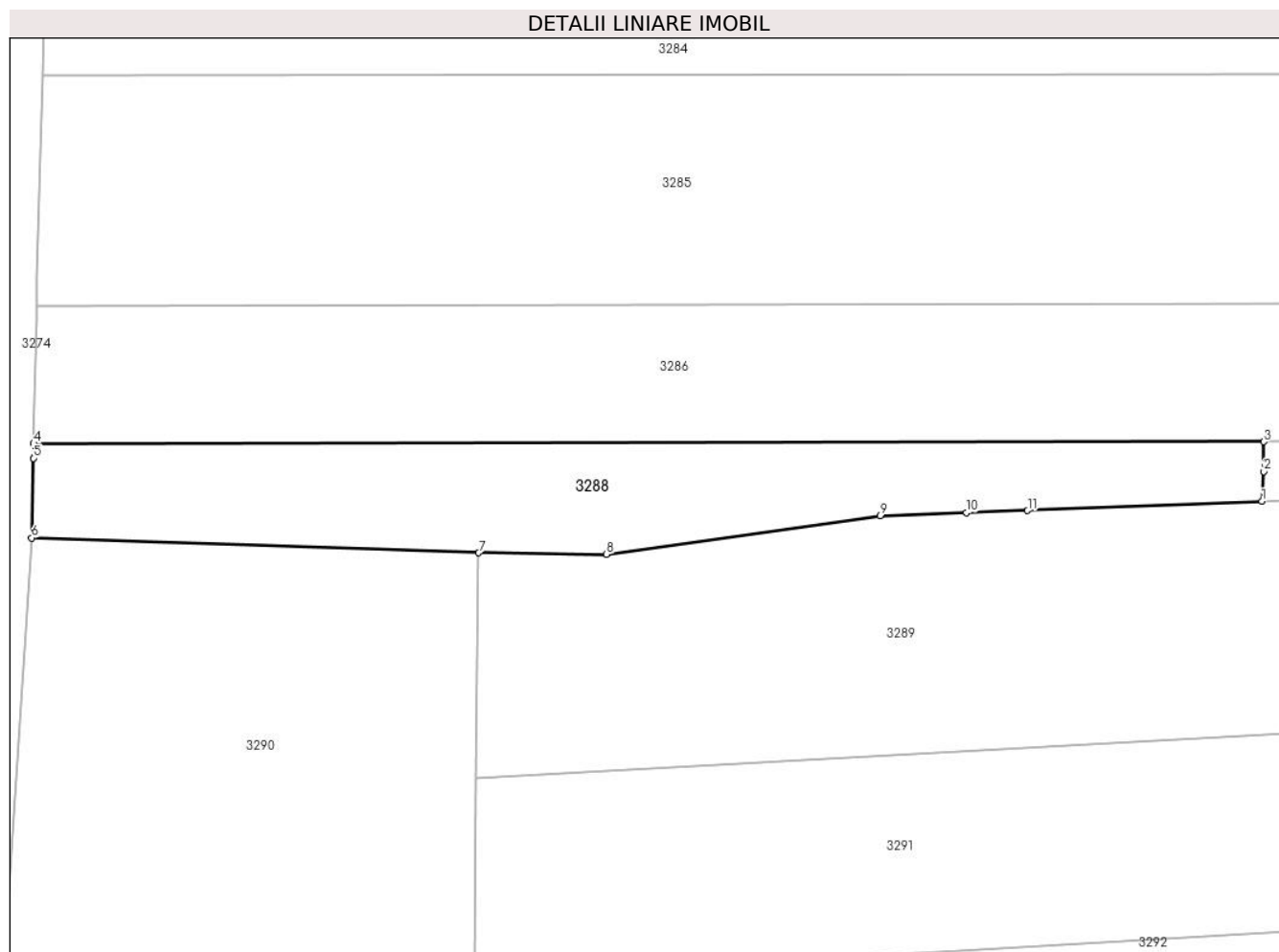
Inscrieri privind dezmembramintele dreptului de proprietate, drepturi reale de garanție și sarcini	Referințe
NU SUNT	

## Anexa Nr. 1 La Partea I

## Teren

Nr cadastral	Suprafața (mp)*	Observații / Referințe
	1.840	

\* Suprafața este determinată în planul de proiecție Stereo 70.



## Date referitoare la teren

Crt	Categorie folosință	Intravilan	Suprafața (mp)	Tarla	Parcelă	Nr. topo	Observații / Referințe
1	faneata	NU	1.840	72	708/28	-	

## Lungime Segmente

1) Valorile lungimilor segmentelor sunt obținute din proiecție în plan.

Punct început	X / Y	Punct sfârșit	X / Y	Lungime segment (** (m)
1	326.966,443 446.987,204	2	326.966,668 446.991,057	3.86
2	326.966,668 446.991,057	3	326.966,648 446.994,897	3.84
3	326.966,648 446.994,897	4	326.808,01 446.994,659	158.638
4	326.808,01 446.994,659	5	326.807,969 446.992,77	1.889
5	326.807,969 446.992,77	6	326.807,746 446.982,484	10.288

Punct început	X / Y	Punct sfârşit	X / Y	Lungime segment (** (m)
6	326.807,746 446.982,484	7	326.865,422 446.980,561	57.708
7	326.865,422 446.980,561	8	326.881,901 446.980,382	16.48
8	326.881,901 446.980,382	9	326.917,172 446.985,342	35.618
9	326.917,172 446.985,342	10	326.928,337 446.985,77	11.173
10	326.928,337 446.985,77	11	326.936,2 446.986,03	7.867
11	326.936,2 446.986,03	1	326.966,443 446.987,204	30.266

\*\* Lungimile segmentelor sunt determinate în planul de proiecție Stereo 70 și sunt rotunjite la 1 milimetru.

\*\*\* Distanța dintre puncte este formată din segmente cumulate ce sunt mai mici decât valoarea 1 milimetru.





**DATE DESPRE IMOBILUL NR. 3289**

Oficiul de Cadastru și Publicitate Imobiliară HUNEDOARA  
Biroul de Cadastru și Publicitate Imobiliară Hateg

**A. Partea I. Descrierea imobilului**

TEREN Extravilan

Adresa: Jud. Hunedoara

Nr. Crt	Nr cadastral Nr. topografic	Suprafața* (mp)	Observații / Referințe
A1	64049	5.000	Sector cadastral:60 Teren neimprejmuit;

**B. Partea II. Proprietari și acte**

Inscrieri privitoare la dreptul de proprietate și alte drepturi reale	Referințe
<b>11333 / 18/04/2022</b>	
Act Administrativ nr. 41410/22, din 10/04/1997 emis de Comisia Judeteana Hunedoara;	
B1	A1
Intabulare, drept de PROPRIETATE, dobandit prin Reconstituire, cota actuala 1/1, cota initiala 1/1	
1) VRĂCIONI VIOREL	

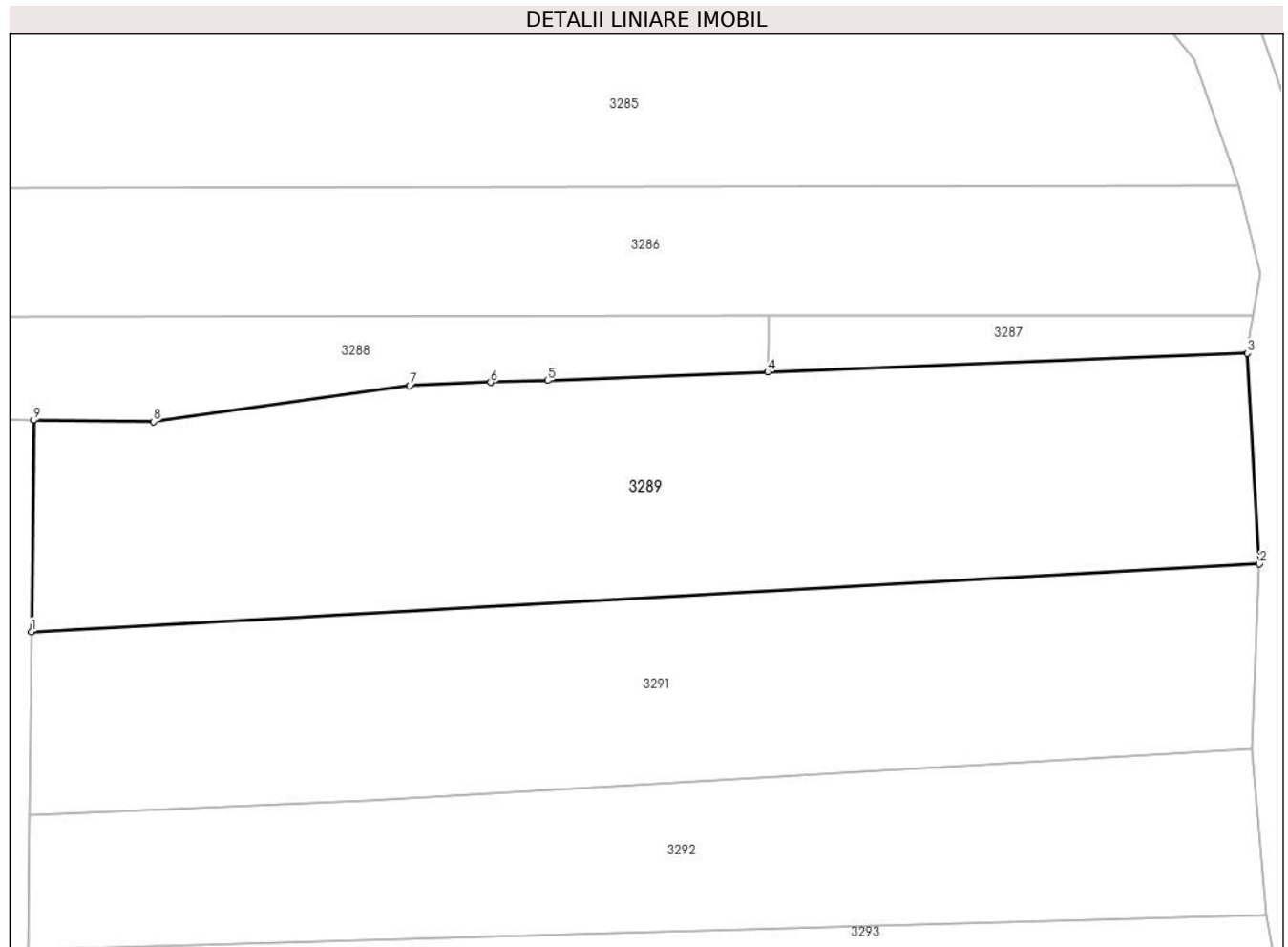
**C. Partea III. SARCINI .**

Inscrieri privind dezmembramintele dreptului de proprietate, drepturi reale de garanție și sarcini	Referințe
NU SUNT	

**Teren**

Nr cadastral	Suprafața (mp)*	Observații / Referințe
64049	5.000	

\* Suprafața este determinată în planul de proiecție Stereo 70.



**Date referitoare la teren**

Crt	Categorie folosință	Intravilan	Suprafața (mp)	Tarla	Parcelă	Nr. topo	Observații / Referințe
1	faneata	NU	5.000	143	1491/2	-	

**Lungime Segmente**

1) Valorile lungimilor segmentelor sunt obținute din proiecție în plan.

Punct început	X / Y	Punct sfârșit	X / Y	Lungime segment (** (m)
1	326.865,113 446.951,467	2	327.034,172 446.960,807	169.317
2	327.034,172 446.960,807	3	327.032,502 446.989,767	29.008
3	327.032,502 446.989,767	4	326.966,443 446.987,204	66.109
4	326.966,443 446.987,204	5	326.936,2 446.986,03	30.266
5	326.936,2 446.986,03	6	326.928,337 446.985,77	7.867

Punct început	X / Y	Punct sfârşit	X / Y	Lungime segment (** (m)
6	326.928,337 446.985,77	7	326.917,172 446.985,342	11.173
7	326.917,172 446.985,342	8	326.881,901 446.980,382	35.618
8	326.881,901 446.980,382	9	326.865,422 446.980,561	16.48
9	326.865,422 446.980,561	1	326.865,113 446.951,467	29.096

\*\* Lungimile segmentelor sunt determinate în planul de proiecție Stereo 70 și sunt rotunjite la 1 milimetru.

\*\*\* Distanța dintre puncte este formată din segmente cumulate ce sunt mai mici decât valoarea 1 milimetru.



**DATE DESPRE IMOBILUL NR. 3290**

Oficiul de Cadastru și Publicitate Imobiliară HUNEDOARA  
Biroul de Cadastru și Publicitate Imobiliară Hateg

**A. Partea I. Descrierea imobilului**

TEREN Extravilan

Adresa: Jud. Hunedoara

Nr. Crt	Nr cadastral Nr. topografic	Suprafața* (mp)	Observații / Referințe
A1		4.400	Sector cadastral:60 Teren neimprejmuit;

**B. Partea II. Proprietari și acte**

Inscrieri privitoare la dreptul de proprietate și alte drepturi reale		Referințe
<b>1 / 07/03/2024</b>		
Act Administrativ nr. 91054/137, din 08/05/2003 emis de CJPSDPAT HUNEDOARA;		
B1	Intabulare, drept de PROPRIETATE, dobandit prin Reconstituire, cota actuala 1/1 1) DUMONI DORICA	A1

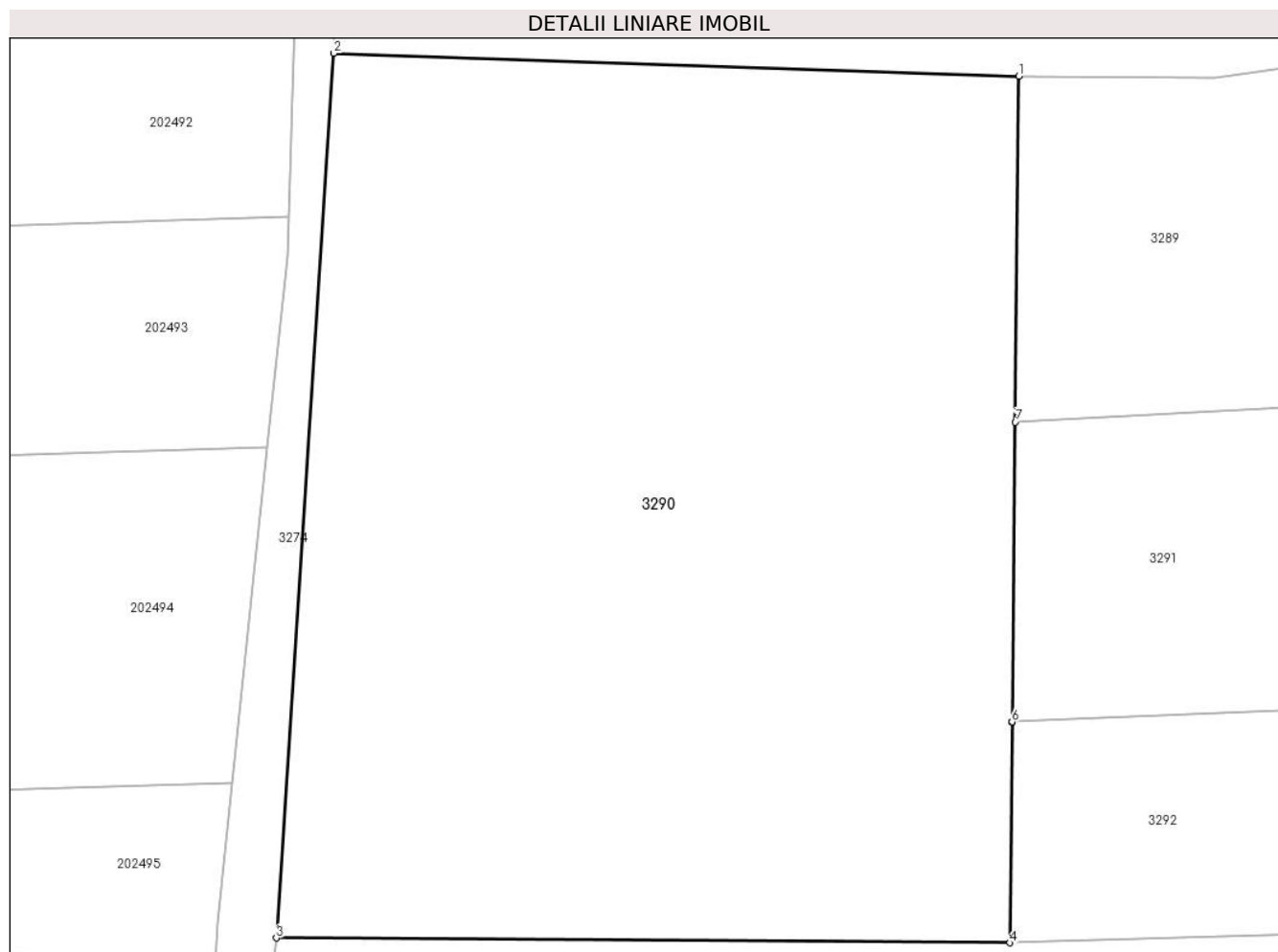
**C. Partea III. SARCINI .**

Inscrieri privind dezmembramintele dreptului de proprietate, drepturi reale de garanție și sarcini	Referințe
NU SUNT	

**Teren**

Nr cadastral	Suprafaţa (mp)*	Observații / Referințe
	4.400	

\* Suprafața este determinată în planul de proiecție Stereo 70.



**Date referitoare la teren**

Crt	Categorie folosință	Intra vilan	Suprafața (mp)	Tarla	Parcelă	Nr. topo	Observații / Referințe
1	faneata	NU	4.400	143	1491/1	-	

**Lungime Segmente**

1) Valorile lungimilor segmentelor sunt obținute din proiecție în plan.

Punct început	X / Y	Punct sfârșit	X / Y	Lungime segment (** (m)
1	326.865,422 446.980,561	2	326.807,746 446.982,484	57.708
2	326.807,746 446.982,484	3	326.802,922 446.908,072	74.568
3	326.802,922 446.908,072	4	326.864,647 446.907,677	61.726
4	326.864,647 446.907,677	5	326.864,845 446.926,239	18.563
5	326.864,845 446.926,239	6	326.864,845 446.926,25	0.011

Punct început	X / Y	Punct sfârşit	X / Y	Lungime segment (** (m)
6	326.864,845 446.926,25	7	326.865,113 446.951,467	25.218
7	326.865,113 446.951,467	1	326.865,422 446.980,561	29.096

\*\* Lungimile segmentelor sunt determinate în planul de proiecţie Stereo 70 şi sunt rotunjite la 1 milimetru.

\*\*\* Distanţa dintre puncte este formată din segmente cumulate ce sunt mai mici decât valoarea 1 milimetru.





**DATE DESPRE IMOBILUL NR. 3291**

Oficiul de Cadastru și Publicitate Imobiliară HUNEDOARA  
Biroul de Cadastru și Publicitate Imobiliară Hateg

**A. Partea I. Descrierea imobilului**

TEREN Extravilan

Adresa: Jud. Hunedoara

Nr. Crt	Nr cadastral Nr. topografic	Suprafața* (mp)	Observații / Referințe
A1	64156	4.300	Sector cadastral:60 Teren neimprejmuit;

**B. Partea II. Proprietari și acte**

Inscrieri privitoare la dreptul de proprietate și alte drepturi reale	Referințe
<b>34268 / 28/11/2023</b>	
Act Administrativ nr. 20/21164, din 09/11/2023 emis de CJPSDPAT Hunedoara;	
B1	A1
Intabulare, drept de PROPRIETATE, dobandit prin Reconstituire, cota actuala 1/1, cota initiala 1/1	
1) COCIOABĂ VERONICA	

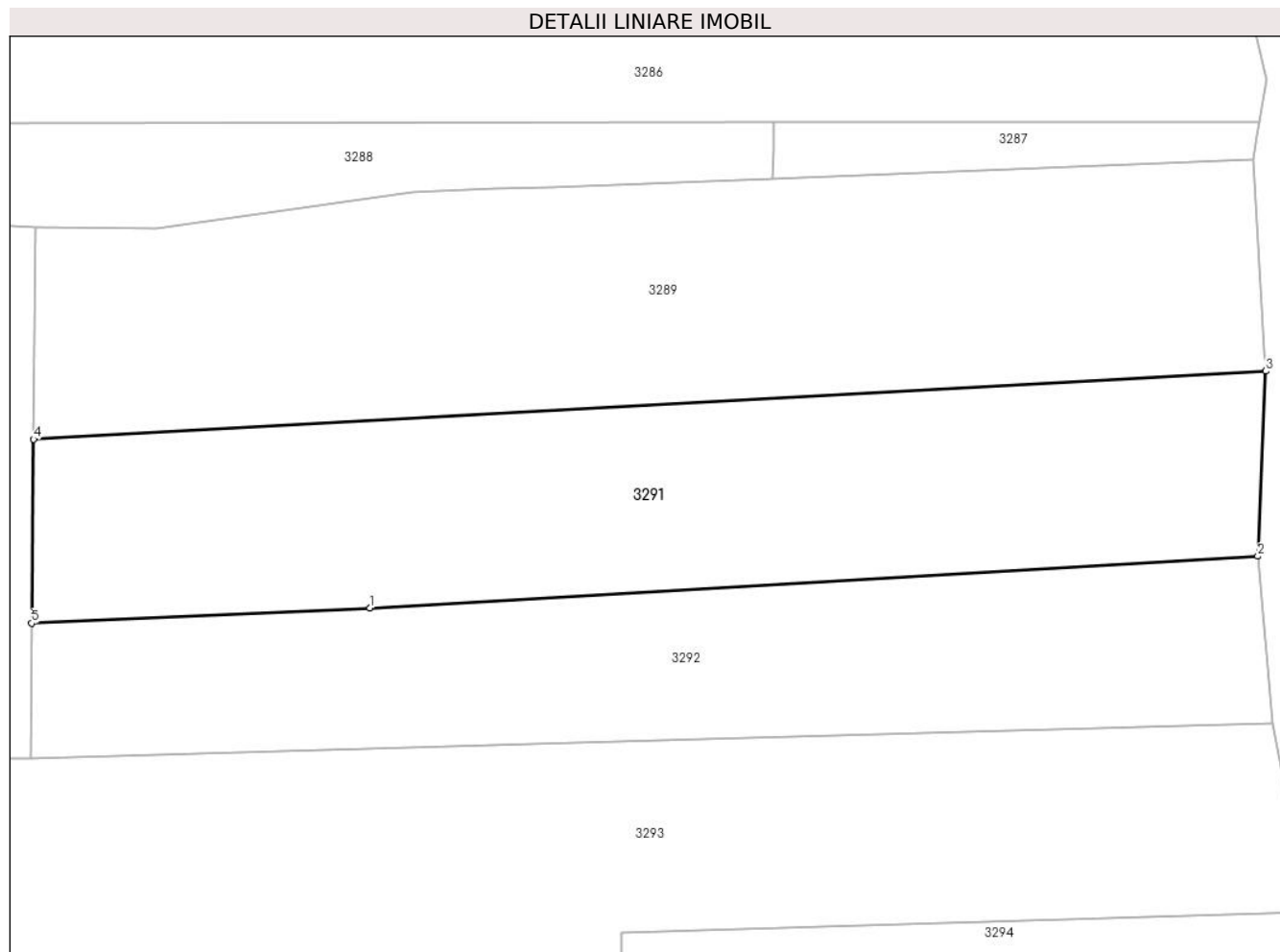
**C. Partea III. SARCINI .**

Inscrieri privind dezmembramintele dreptului de proprietate, drepturi reale de garanție și sarcini	Referințe
NU SUNT	

**Teren**

Nr cadastral	Suprafaţa (mp)*	Observații / Referințe
64156	4.300	

\* Suprafața este determinată în planul de proiecție Stereo 70.



**Date referitoare la teren**

Crt	Categorie folosință	Intra vilan	Suprafața (mp)	Tarla	Parcelă	Nr. topo	Observații / Referințe
1	faneata	NU	4.300	143	1491/3	-	

**Lungime Segmente**

1) Valorile lungimilor segmentelor sunt obținute din proiecție în plan.

Punct început	X / Y	Punct sfârșit	X / Y	Lungime segment (** (m)
1	326.911,279 446.928,317	2	327.033,095 446.935,427	122.023
2	327.033,095 446.935,427	3	327.034,172 446.960,807	25.403
3	327.034,172 446.960,807	4	326.865,113 446.951,467	169.317
4	326.865,113 446.951,467	5	326.864,845 446.926,25	25.218
5	326.864,845 446.926,25	1	326.911,279 446.928,317	46.48

**\*\* Lungimile segmentelor sunt determinate în planul de proiecție Stereo 70 și sunt rotunjite la 1 milimetru.**

**\*\*\* Distanța dintre puncte este formată din segmente cumulate ce sunt mai mici decât valoarea 1 milimetru.**



**DATE DESPRE IMOBILUL NR. 3292**

Oficiul de Cadastru și Publicitate Imobiliară HUNEDOARA  
Biroul de Cadastru și Publicitate Imobiliară Hateg

**A. Partea I. Descrierea imobilului**

TEREN Extravilan

Adresa: Jud. Hunedoara

Nr. Crt	Nr cadastral Nr. topografic	Suprafața* (mp)	Observații / Referințe
A1		3.480	Sector cadastral:60 Teren neimpregmuit;

**B. Partea II. Proprietari și acte**

Inscrieri privitoare la dreptul de proprietate și alte drepturi reale		Referințe
<b>1 / 07/03/2024</b>		
Act Administrativ nr. 91054/277, din 13/07/2005 emis de CJPSDPAT HUNEDOARA;		
B1	Intabulare, drept de PROPRIETATE, dobandit prin Reconstituire, cota actuala 1/1 1) VASIONI IOAN	A1

**C. Partea III. SARCINI .**

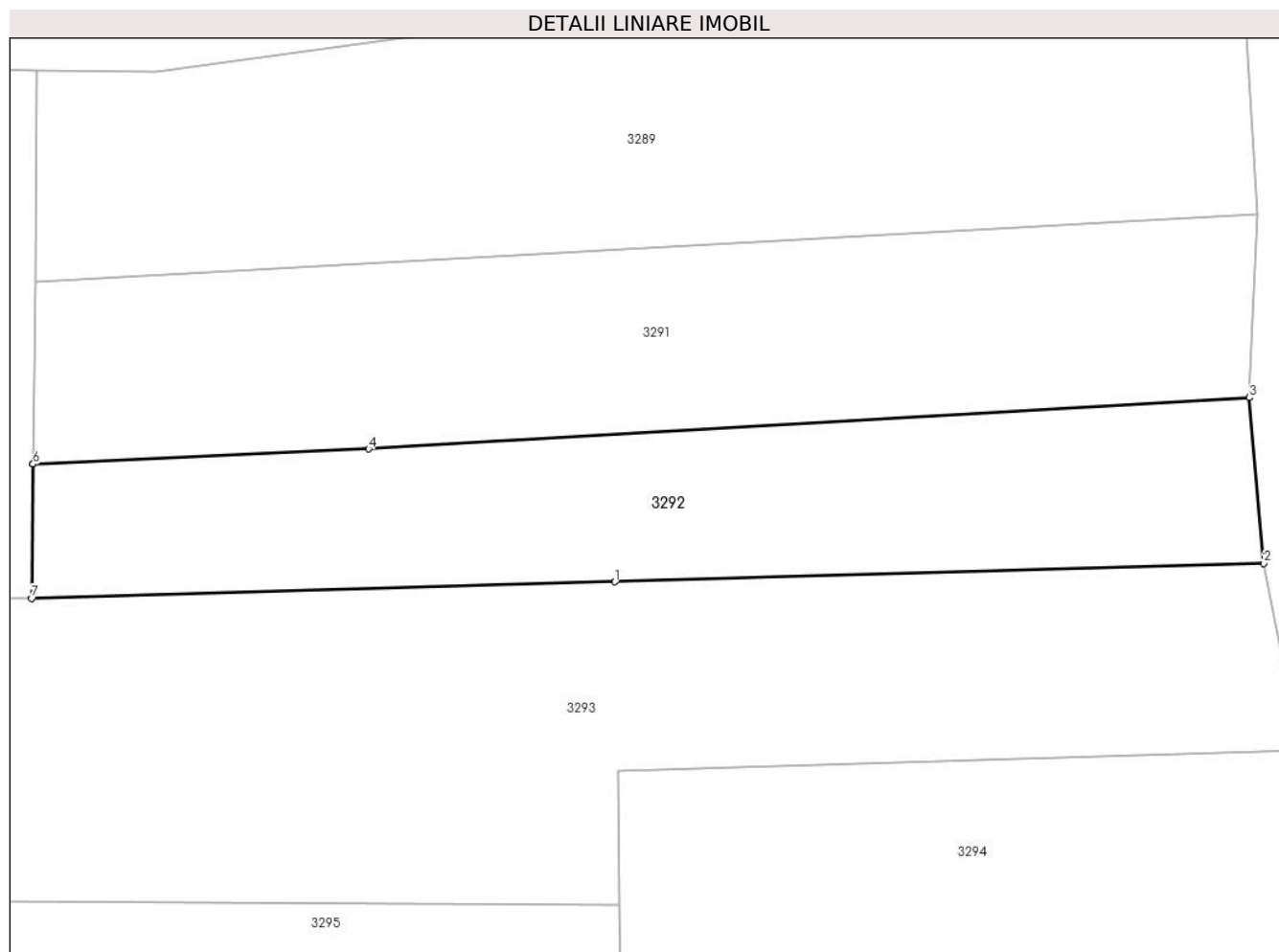
Inscrieri privind dezmembramintele dreptului de proprietate, drepturi reale de garanție și sarcini	Referințe
NU SUNT	

## Anexa Nr. 1 La Partea I

## Teren

Nr cadastral	Suprafața (mp)*	Observații / Referințe
	3.480	

\* Suprafața este determinată în planul de proiecție Stereo 70.



## Date referitoare la teren

Crt	Categorie folosință	Intravilan	Suprafața (mp)	Tarla	Parcelă	Nr. topo	Observații / Referințe
1	faneata	NU	3.480	143	1491/4	-	

## Lungime Segmente

1) Valorile lungimilor segmentelor sunt obținute din proiecție în plan.

Punct început	X / Y	Punct sfârșit	X / Y	Lungime segment (** (m)
1	326.945,319 446.909,965	2	327.035,07 446.912,511	89.787
2	327.035,07 446.912,511	3	327.033,095 446.935,427	23.001
3	327.033,095 446.935,427	4	326.911,279 446.928,317	122.023
4	326.911,279 446.928,317	5	326.864,845 446.926,25	46.48
5	326.864,845 446.926,25	6	326.864,845 446.926,239	0.011

Punct început	X / Y	Punct sfârşit	X / Y	Lungime segment (** (m)
6	326.864,845 446.926,239	7	326.864,647 446.907,677	18.563
7	326.864,647 446.907,677	1	326.945,319 446.909,965	80.704

\*\* Lungimile segmentelor sunt determinate în planul de proiecție Stereo 70 și sunt rotunjite la 1 milimetru.

\*\*\* Distanța dintre puncte este formată din segmente cumulate ce sunt mai mici decât valoarea 1 milimetru.





**DATE DESPRE IMOBILUL NR. 3293**

Oficiul de Cadastru și Publicitate Imobiliară HUNEDOARA  
Biroul de Cadastru și Publicitate Imobiliară Hateg

**A. Partea I. Descrierea imobilului**

TEREN Extravilan

Adresa: Jud. Hunedoara

Nr. Crt	Nr cadastral Nr. topografic	Suprafața* (mp)	Observații / Referințe
A1		8.600	Sector cadastral:60 Teren neimpregmuit;

**B. Partea II. Proprietari și acte**

Inscrieri privitoare la dreptul de proprietate și alte drepturi reale	Referințe
<b>1 / 07/03/2024</b>	
Act Administrativ nr. 41410/83, din 07/10/1997 emis de CJPSDPAT HUNEDOARA;	
B1	A1
Intabulare, drept de PROPRIETATE, dobandit prin Reconstituire, cota actuala 1/1 1) ALEXE LEUNORA DEFUNCT:Da	

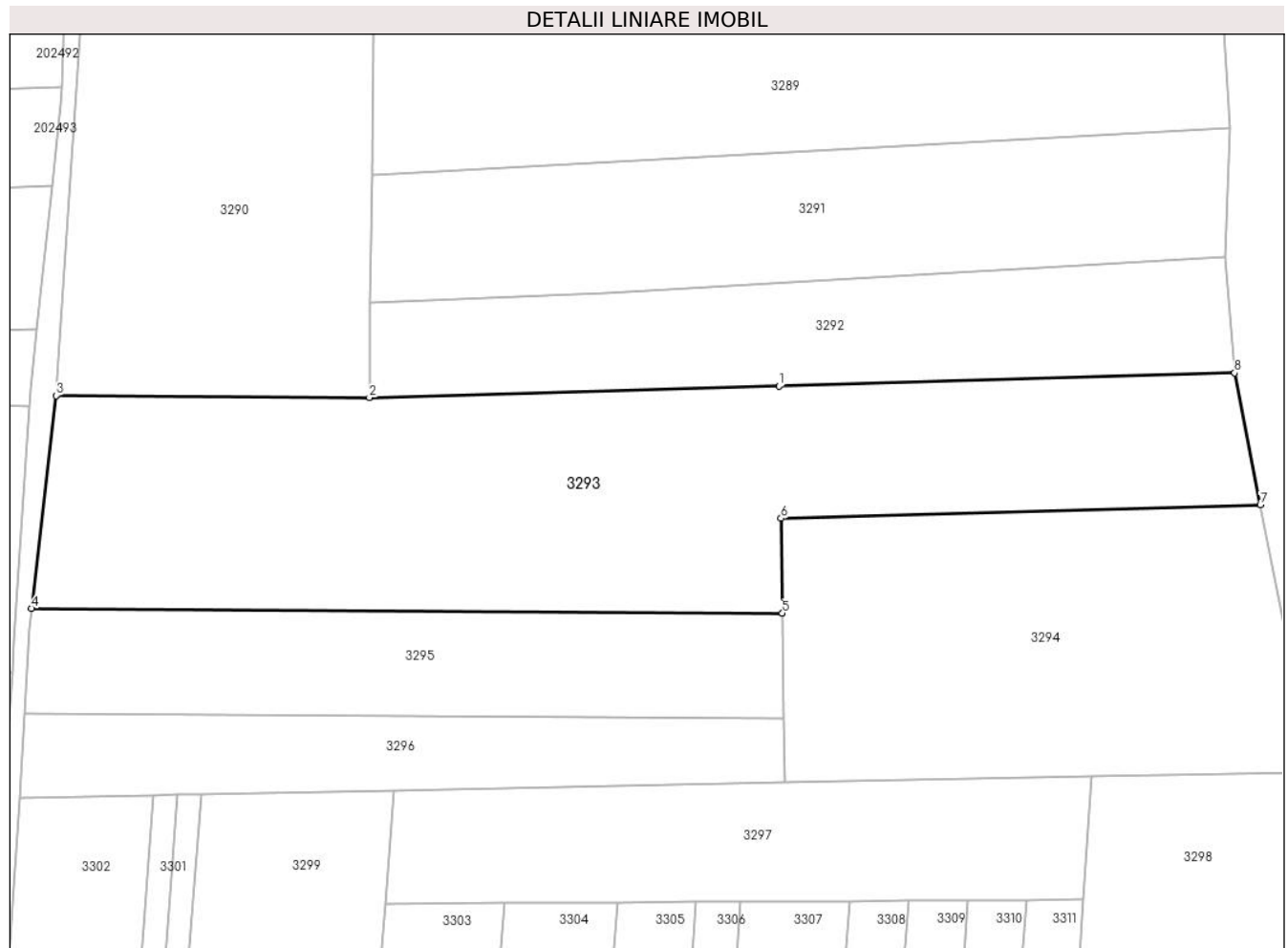
**C. Partea III. SARCINI .**

Inscrieri privind dezmembramintele dreptului de proprietate, drepturi reale de garanție și sarcini	Referințe
NU SUNT	

**Teren**

Nr cadastral	Suprafața (mp)*	Observații / Referințe
	8.600	

\* Suprafața este determinată în planul de proiecție Stereo 70.



**Date referitoare la teren**

Crt	Categorie folosință	Intra vilan	Suprafața (mp)	Tarla	Parcelă	Nr. topo	Observații / Referințe
1	faneata	NU	6.200	143	1491/5/1	-	
2	arabil	NU	2.400	143	1491/5/2	-	

**Lungime Segmente**

1) Valorile lungimilor segmentelor sunt obținute din proiecție în plan.

Punct început	X / Y	Punct sfârșit	X / Y	Lungime segment (** (m)
1	326.945,319 446.909,965	2	326.864,647 446.907,677	80.704
2	326.864,647 446.907,677	3	326.802,922 446.908,072	61.726
3	326.802,922 446.908,072	4	326.798,082 446.866,176	42.175
4	326.798,082 446.866,176	5	326.945,998 446.865,231	147.919

Punct început	X / Y	Punct sfârşit	X / Y	Lungime segment (** (m)
5	326.945,998 446.865,231	6	326.945,714 446.883,916	18.687
6	326.945,714 446.883,916	7	327.040,146 446.886,594	94.47
7	327.040,146 446.886,594	8	327.035,07 446.912,511	26.409
8	327.035,07 446.912,511	1	326.945,319 446.909,965	89.787

\*\* Lungimile segmentelor sunt determinate în planul de proiecție Stereo 70 și sunt rotunjite la 1 milimetru.

\*\*\* Distanța dintre puncte este formată din segmente cumulate ce sunt mai mici decât valoarea 1 milimetru.



**DATE DESPRE IMOBILUL NR. 3294**

Oficiul de Cadastru și Publicitate Imobiliară HUNEDOARA  
Biroul de Cadastru și Publicitate Imobiliară Hateg

**A. Partea I. Descrierea imobilului**

TEREN Extravilan

Adresa: Jud. Hunedoara

Nr. Crt	Nr cadastral Nr. topografic	Suprafața* (mp)	Observații / Referințe
A1		5.200	Sector cadastral:60 Teren neimpregmuit;

**B. Partea II. Proprietari și acte**

Inscrieri privitoare la dreptul de proprietate și alte drepturi reale		Referințe
<b>1 / 07/03/2024</b>		
Act Administrativ nr. 41410/78, din 07/10/1997 emis de CJPSDPAT HUNEDOARA;		
B1	Intabulare, drept de PROPRIETATE, dobandit prin Reconstituire, cota actuala 1/1 1) IOVĂNESCU ROMULUS	A1

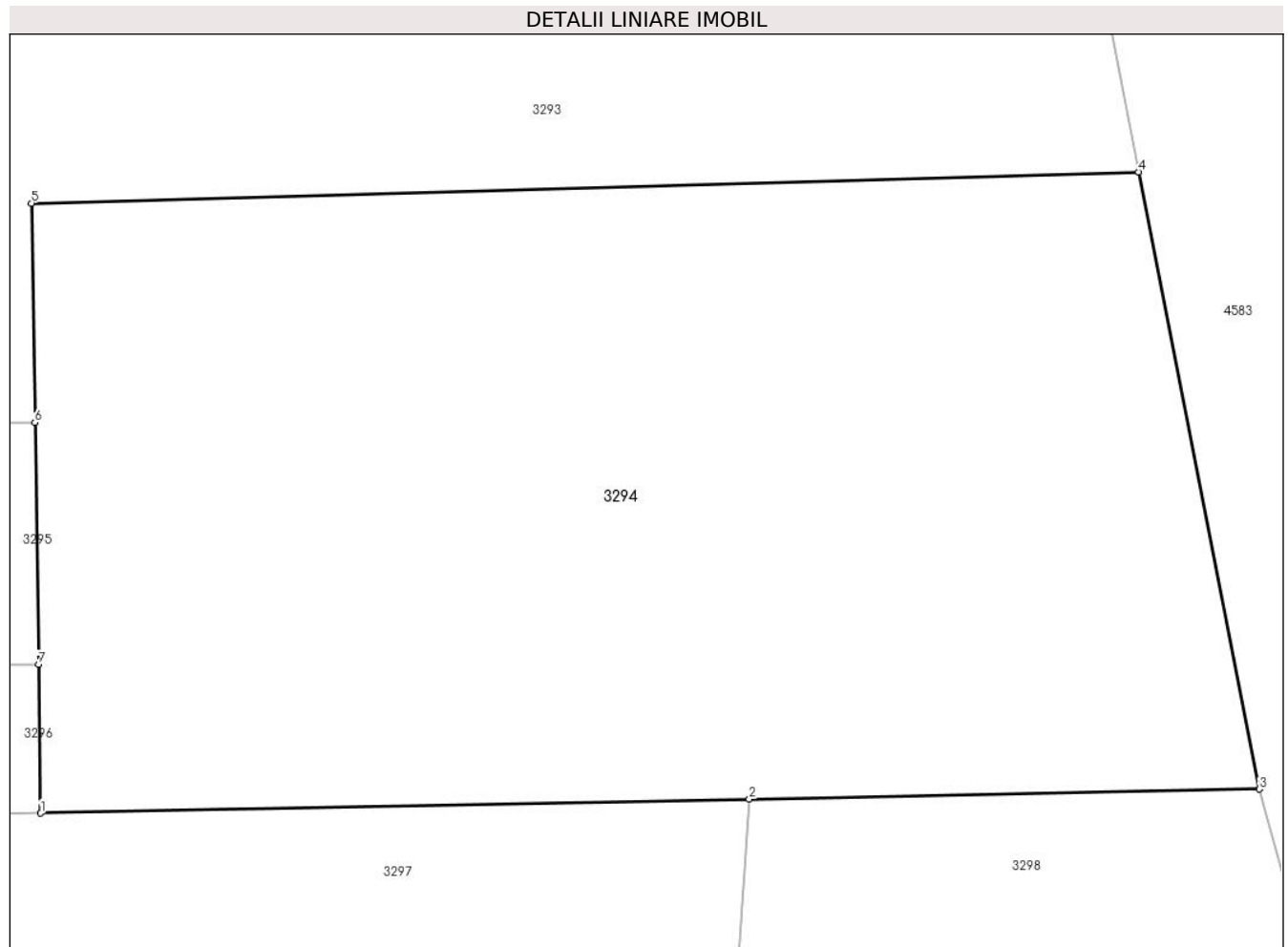
**C. Partea III. SARCINI .**

Inscrieri privind dezmembramintele dreptului de proprietate, drepturi reale de garanție și sarcini	Referințe
NU SUNT	

**Teren**

Nr cadastral	Suprafaţa (mp)*	Observații / Referințe
	5.200	

\* Suprafața este determinată în planul de proiecție Stereo 70.



**Date referitoare la teren**

Crt	Categorie folosință	Intra vilan	Suprafața (mp)	Tarla	Parcelă	Nr. topo	Observații / Referințe
1	faneata	NU	5.200	143	1491/7/2	-	

**Lungime Segmente**

1) Valorile lungimilor segmentelor sunt obținute din proiecție în plan.

Punct început	X / Y	Punct sfârșit	X / Y	Lungime segment (** (m)
1	326.946,503 446.831,929	2	327.006,932 446.833,13	60.441
2	327.006,932 446.833,13	3	327.050,448 446.833,994	43.525
3	327.050,448 446.833,994	4	327.040,146 446.886,594	53.599
4	327.040,146 446.886,594	5	326.945,714 446.883,916	94.47
5	326.945,714 446.883,916	6	326.945,998 446.865,231	18.687

Punct început	X / Y	Punct sfârșit	X / Y	Lungime segment (** (m)
6	326.945,998 446.865,231	7	326.946,31 446.844,614	20.619
7	326.946,31 446.844,614	1	326.946,503 446.831,929	12.686

\*\* Lungimile segmentelor sunt determinate în planul de proiecție Stereo 70 și sunt rotunjite la 1 milimetru.

\*\*\* Distanța dintre puncte este formată din segmente cumulate ce sunt mai mici decât valoarea 1 milimetru.





**DATE DESPRE IMOBILUL NR. 3295**

Oficiul de Cadastru și Publicitate Imobiliară HUNEDOARA  
Biroul de Cadastru și Publicitate Imobiliară Hateg

**A. Partea I. Descrierea imobilului**

TEREN Extravilan

Adresa: Jud. Hunedoara

Nr. Crt	Nr cadastral Nr. topografic	Suprafața* (mp)	Observații / Referințe
A1		3.068	Sector cadastral:60 Teren neimprejmuit;

**B. Partea II. Proprietari și acte**

Inscrieri privitoare la dreptul de proprietate și alte drepturi reale	Referințe
<b>1 / 07/03/2024</b>	
Act Administrativ nr. 41568/63, din 04/09/2000 emis de CJPSDPAT HUNEDOARA;	
B1	A1
Intabulare, drept de PROPRIETATE, dobandit prin Reconstituire, cota actuala 1/1 1) <b>STOICONI SIMINIC</b> DEFUNCT:Da	

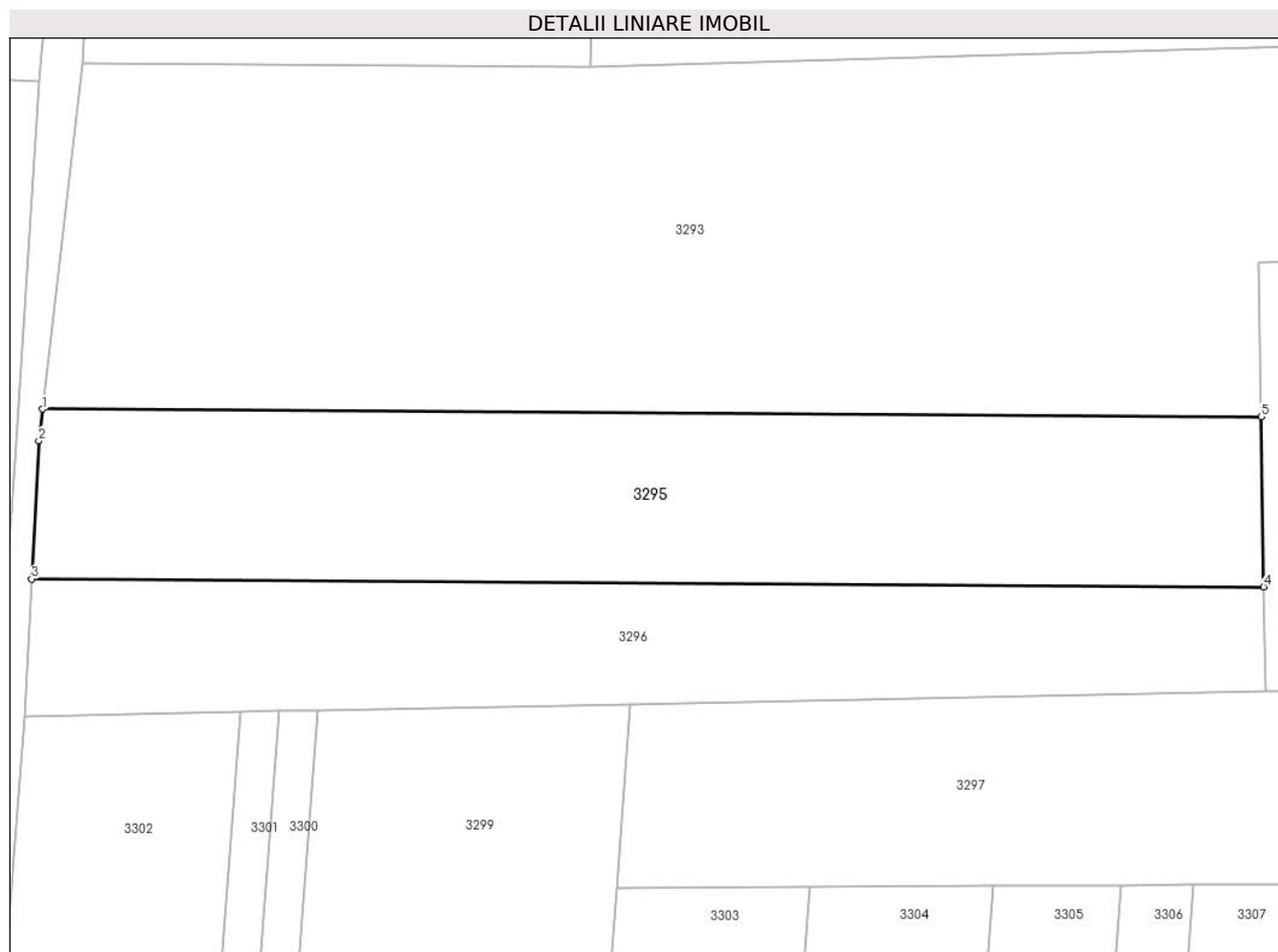
**C. Partea III. SARCINI .**

Inscrieri privind dezmembramintele dreptului de proprietate, drepturi reale de garanție și sarcini	Referințe
NU SUNT	

**Teren**

Nr cadastral	Suprafața (mp)*	Observații / Referințe
	3.068	

\* Suprafața este determinată în planul de proiecție Stereo 70.



**Date referitoare la teren**

Crt	Categorie folosință	Intra vilan	Suprafața (mp)	Tarla	Parcelă	Nr. topo	Observații / Referințe
1	arabil	NU	3.068	143	1491/6	-	

**Lungime Segmente**

1) Valorile lungimilor segmentelor sunt obținute din proiecție în plan.

Punct început	X / Y	Punct sfârșit	X / Y	Lungime segment (** (m)
1	326.798,082 446.866,176	2	326.797,64 446.862,346	3.855
2	326.797,64 446.862,346	3	326.796,762 446.845,57	16.799
3	326.796,762 446.845,57	4	326.946,31 446.844,614	149.551
4	326.946,31 446.844,614	5	326.945,998 446.865,231	20.619
5	326.945,998 446.865,231	1	326.798,082 446.866,176	147.919

**\*\* Lungimile segmentelor sunt determinate în planul de proiecție Stereo 70 și sunt rotunjite la 1 milimetru.**

**\*\*\* Distanța dintre puncte este formată din segmente cumulate ce sunt mai mici decât valoarea 1 milimetru.**



**DATE DESPRE IMOBILUL NR. 3296**

Oficiul de Cadastru și Publicitate Imobiliară HUNEDOARA  
Biroul de Cadastru și Publicitate Imobiliară Hateg

**A. Partea I. Descrierea imobilului**

TEREN Extravilan

Adresa: Jud. Hunedoara

Nr. Crt	Nr cadastral Nr. topografic	Suprafața* (mp)	Observații / Referințe
A1		2.200	Sector cadastral:60 Teren neimprejmuit;

**B. Partea II. Proprietari și acte**

Inscrieri privitoare la dreptul de proprietate și alte drepturi reale		Referințe
<b>1 / 07/03/2024</b>		
Act Administrativ nr. 41568/19, din 23/12/1997 emis de CJPSDPAT HUNEDOARA;		
B1	Intabulare, drept de PROPRIETATE, dobandit prin Reconstituire, cota actuala 1/1 1) BERNAT MARIOARA 2) CLOPOTIVAN EVA	A1

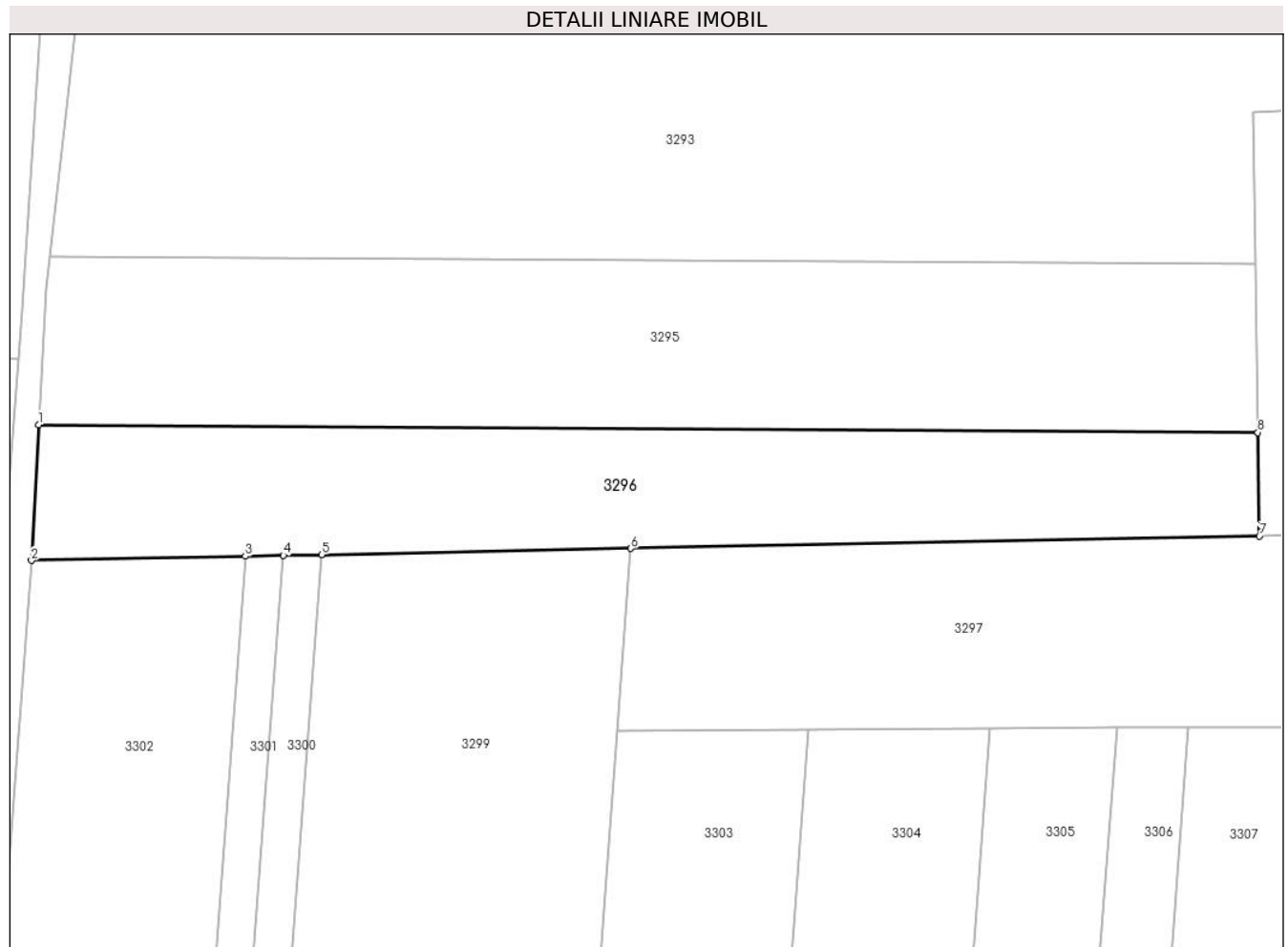
**C. Partea III. SARCINI .**

Inscrieri privind dezmembramintele dreptului de proprietate, drepturi reale de garanție și sarcini	Referințe
NU SUNT	

**Teren**

Nr cadastral	Suprafața (mp)*	Observații / Referințe
	2.200	

\* Suprafața este determinată în planul de proiecție Stereo 70.



**Date referitoare la teren**

Crt	Categorie folosință	Intra vilan	Suprafața (mp)	Tarla	Parcelă	Nr. topo	Observații / Referințe
1	faneata	NU	2.200	143	1491/8	-	

**Lungime Segmente**

1) Valorile lungimilor segmentelor sunt obținute din proiecție în plan.

Punct început	X / Y	Punct sfârșit	X / Y	Lungime segment (** (m)
1	326.796,762 446.845,57	2	326.795,892 446.828,938	16.655
2	326.795,892 446.828,938	3	326.822,101 446.829,458	26.214
3	326.822,101 446.829,458	4	326.826,788 446.829,551	4.688
4	326.826,788 446.829,551	5	326.831,471 446.829,644	4.684
5	326.831,471 446.829,644	6	326.869,407 446.830,398	37.943

Punct început	X / Y	Punct sfârşit	X / Y	Lungime segment (** (m)
6	326.869,407 446.830,398	7	326.946,503 446.831,929	77.111
7	326.946,503 446.831,929	8	326.946,31 446.844,614	12.686
8	326.946,31 446.844,614	1	326.796,762 446.845,57	149.551

\*\* Lungimile segmentelor sunt determinate în planul de proiecție Stereo 70 și sunt rotunjite la 1 milimetru.

\*\*\* Distanța dintre puncte este formată din segmente cumulate ce sunt mai mici decât valoarea 1 milimetru.





**DATE DESPRE IMOBILUL NR. 3297**

Oficiul de Cadastru și Publicitate Imobiliară HUNEDOARA  
Biroul de Cadastru și Publicitate Imobiliară Hateg

**A. Partea I. Descrierea imobilului**

TEREN Extravilan

Adresa: Jud. Hunedoara

Nr. Crt	Nr cadastral Nr. topografic	Suprafața* (mp)	Observații / Referințe
A1		3.200	Sector cadastral:60 Teren neimprejmuit;

**B. Partea II. Proprietari și acte**

Inscrieri privitoare la dreptul de proprietate și alte drepturi reale	Referințe
<b>1 / 07/03/2024</b>	
Act Administrativ nr. 20/9072, din 05/04/2011 emis de CJPSDPAT HUNEDOARA;	
B1	A1
Intabulare, drept de PROPRIETATE, dobandit prin Reconstituire, cota actuala 1/1 1) HIBAIS ILEANA	

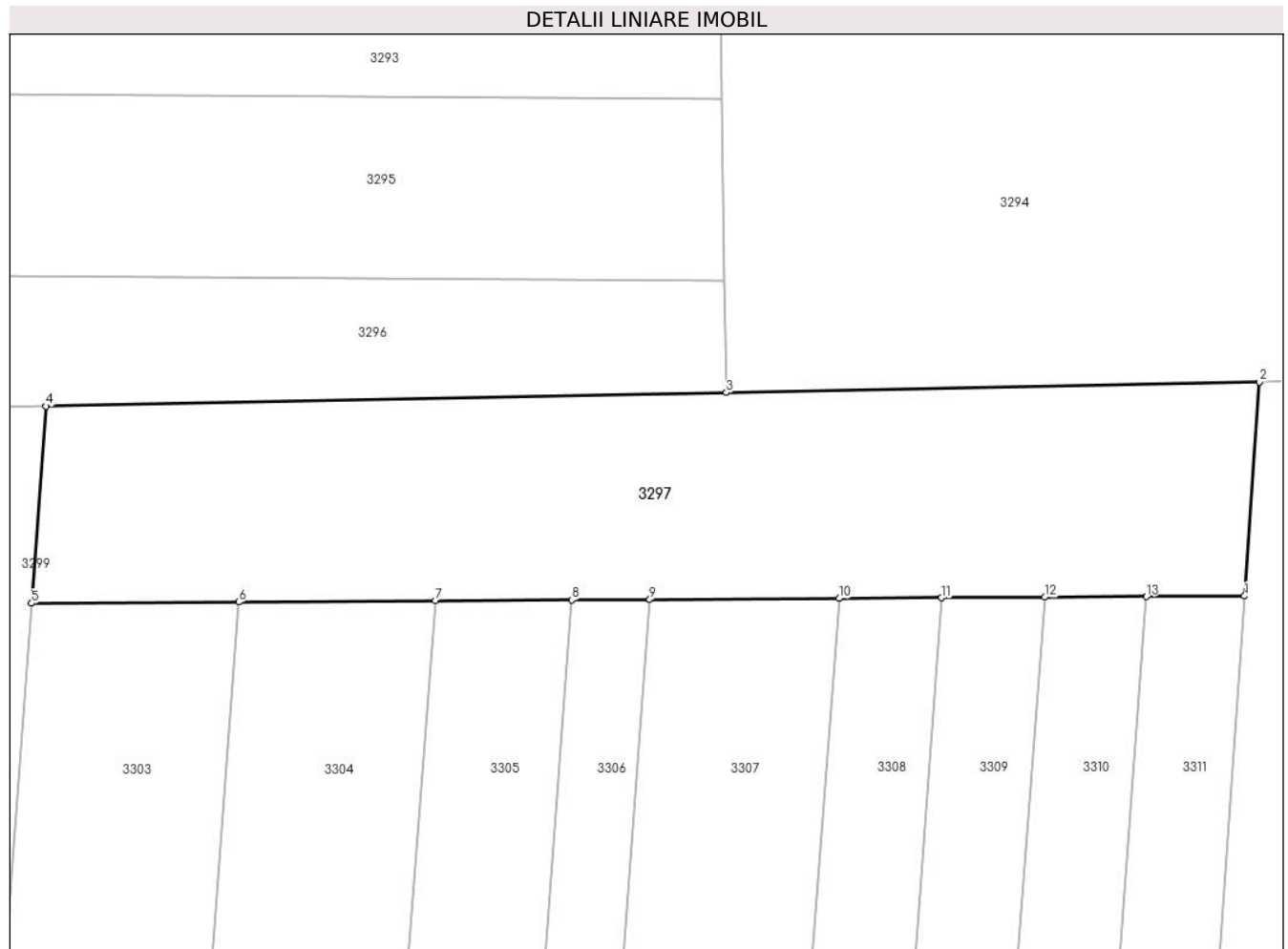
**C. Partea III. SARCINI .**

Inscrieri privind dezmembramintele dreptului de proprietate, drepturi reale de garanție și sarcini	Referințe
NU SUNT	

**Teren**

Nr cadastral	Suprafața (mp)*	Observații / Referințe
	3.200	

\* Suprafața este determinată în planul de proiecție Stereo 70.



**Date referitoare la teren**

Crt	Categorie folosință	Intra vilan	Suprafața (mp)	Tarla	Parcelă	Nr. topo	Observații / Referințe
1	faneata	NU	3.200	143	1491/9	-	

**Lungime Segmente**

1) Valorile lungimilor segmentelor sunt obținute din proiecție în plan.

Punct început	X / Y	Punct sfârșit	X / Y	Lungime segment (** (m)
1	327.005,25 446.808,884	2	327.006,932 446.833,13	24.304
2	327.006,932 446.833,13	3	326.946,503 446.831,929	60.441
3	326.946,503 446.831,929	4	326.869,407 446.830,398	77.111
4	326.869,407 446.830,398	5	326.867,746 446.808,063	22.397
5	326.867,746 446.808,063	6	326.891,226 446.808,204	23.48

Punct început	X / Y	Punct sfârșit	X / Y	Lungime segment (** (m)
6	326.891,226 446.808,204	7	326.913,507 446.808,337	22.281
7	326.913,507 446.808,337	8	326.928,996 446.808,429	15.489
8	326.928,996 446.808,429	9	326.937,809 446.808,482	8.813
9	326.937,809 446.808,482	10	326.959,283 446.808,61	21.474
10	326.959,283 446.808,61	11	326.970,901 446.808,679	11.618
11	326.970,901 446.808,679	12	326.982,594 446.808,749	11.693
12	326.982,594 446.808,749	13	326.994,118 446.808,818	11.524
13	326.994,118 446.808,818	1	327.005,25 446.808,884	11.132

\*\* Lungimile segmentelor sunt determinate în planul de proiecție Stereo 70 și sunt rotunjite la 1 milimetru.

\*\*\* Distanța dintre puncte este formată din segmente cumulate ce sunt mai mici decât valoarea 1 milimetru.



**DATE DESPRE IMOBILUL NR. 3298**

Oficiul de Cadastru și Publicitate Imobiliară HUNEDOARA  
Biroul de Cadastru și Publicitate Imobiliară Hateg

**A. Partea I. Descrierea imobilului**

TEREN Extravilan

Adresa: Jud. Hunedoara

Nr. Crt	Nr cadastral Nr. topografic	Suprafața* (mp)	Observații / Referințe
A1		5.600	Sector cadastral:60 Teren neimpregmuit;

**B. Partea II. Proprietari și acte**

Inscrieri privitoare la dreptul de proprietate și alte drepturi reale		Referințe
<b>1 / 07/03/2024</b>		
Act Administrativ nr. 41568/62, din 04/09/2000 emis de CJPSDPAT HUNEDOARA;		
B1	Intabulare, drept de PROPRIETATE, dobandit prin Reconstituire, cota actuala 1/1 1) HIBAIS LEUNORA	A1

**C. Partea III. SARCINI .**

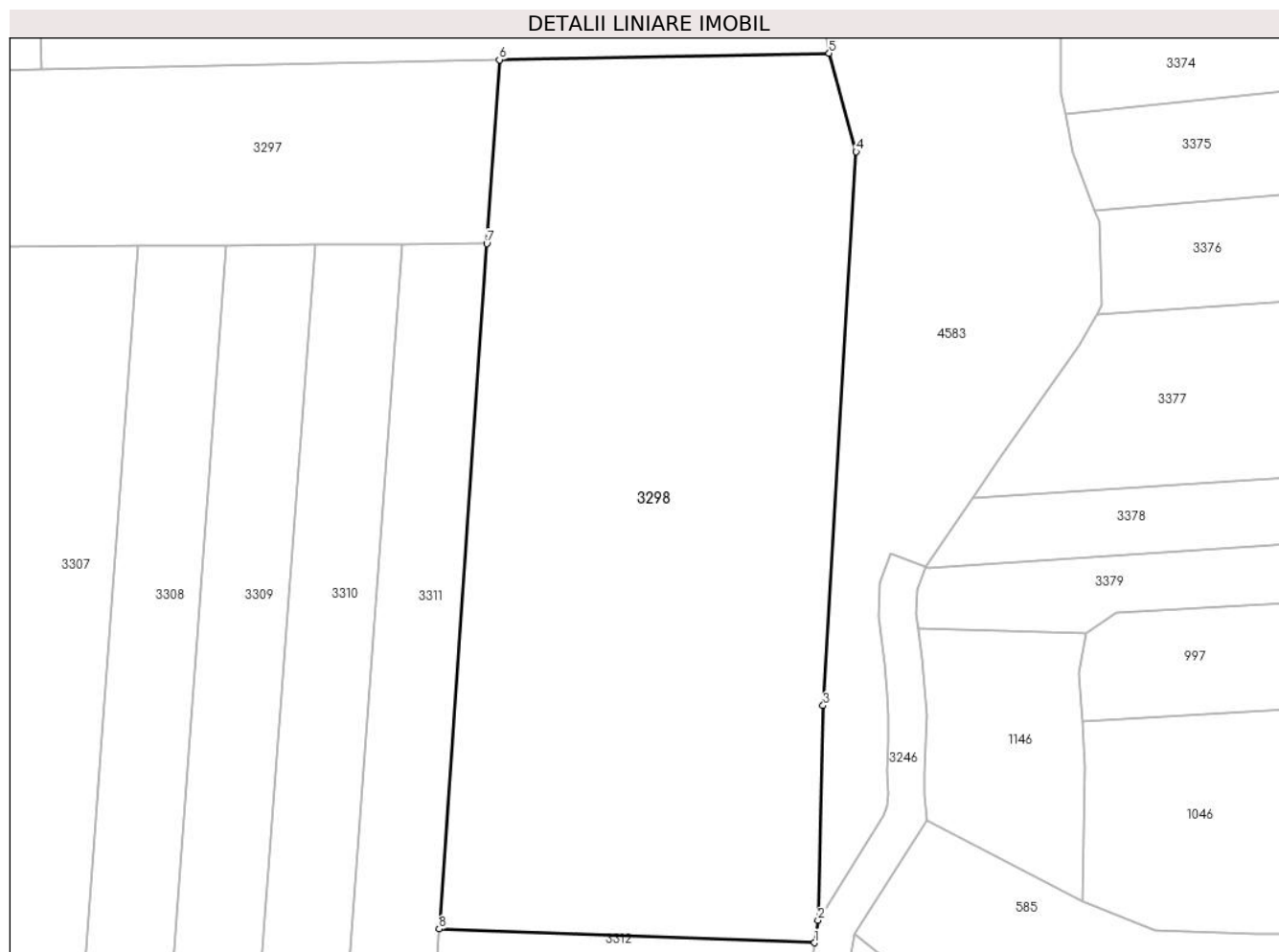
Inscrieri privind dezmembramintele dreptului de proprietate, drepturi reale de garanție și sarcini	Referințe
NU SUNT	

## Anexa Nr. 1 La Partea I

## Teren

Nr cadastral	Suprafața (mp)*	Observații / Referințe
	5.600	

\* Suprafața este determinată în planul de proiecție Stereo 70.



## Date referitoare la teren

Crt	Categorie folosință	Intra vilan	Suprafața (mp)	Tarla	Parcelă	Nr. topo	Observații / Referințe
1	faneata	NU	5.600	143	1491/23	-	

## Lungime Segmente

1) Valorile lungimilor segmentelor sunt obținute din proiecție în plan.

Punct început	X / Y	Punct sfârșit	X / Y	Lungime segment (** (m)
1	327.048,515 446.716,663	2	327.048,987 446.719,612	2.987
2	327.048,987 446.719,612	3	327.049,661 446.747,956	28.352
3	327.049,661 446.747,956	4	327.054,014 446.821,022	73.196
4	327.054,014 446.821,022	5	327.050,448 446.833,994	13.453
5	327.050,448 446.833,994	6	327.006,932 446.833,13	43.525

Punct început	X / Y	Punct sfârşit	X / Y	Lungime segment (** (m)
6	327.006,932 446.833,13	7	327.005,25 446.808,884	24.304
7	327.005,25 446.808,884	8	326.998,978 446.718,496	90.605
8	326.998,978 446.718,496	1	327.048,515 446.716,663	49.571

\*\* Lungimile segmentelor sunt determinate în planul de proiecție Stereo 70 și sunt rotunjite la 1 milimetru.

\*\*\* Distanța dintre puncte este formată din segmente cumulate ce sunt mai mici decât valoarea 1 milimetru.





**DATE DESPRE IMOBILUL NR. 3299**

Oficiul de Cadastru și Publicitate Imobiliară HUNEDOARA  
Biroul de Cadastru și Publicitate Imobiliară Hateg

**A. Partea I. Descrierea imobilului**

TEREN Extravilan

Adresa: Jud. Hunedoara

Nr. Crt	Nr cadastral Nr. topografic	Suprafața* (mp)	Observații / Referințe
A1		5.700	Sector cadastral:60 Teren neimprejmuit;

**B. Partea II. Proprietari și acte**

Inscrieri privitoare la dreptul de proprietate și alte drepturi reale	Referințe
<b>1 / 07/03/2024</b>	
Act Administrativ nr. 41410/79, din 07/10/1997 emis de CJPSDPAT HUNEDOARA;	
B1	A1
Intabulare, drept de PROPRIETATE, dobandit prin Reconstituire, cota actuala 1/1 1) SUCIU IANAȘ DEFUNCT:Da	

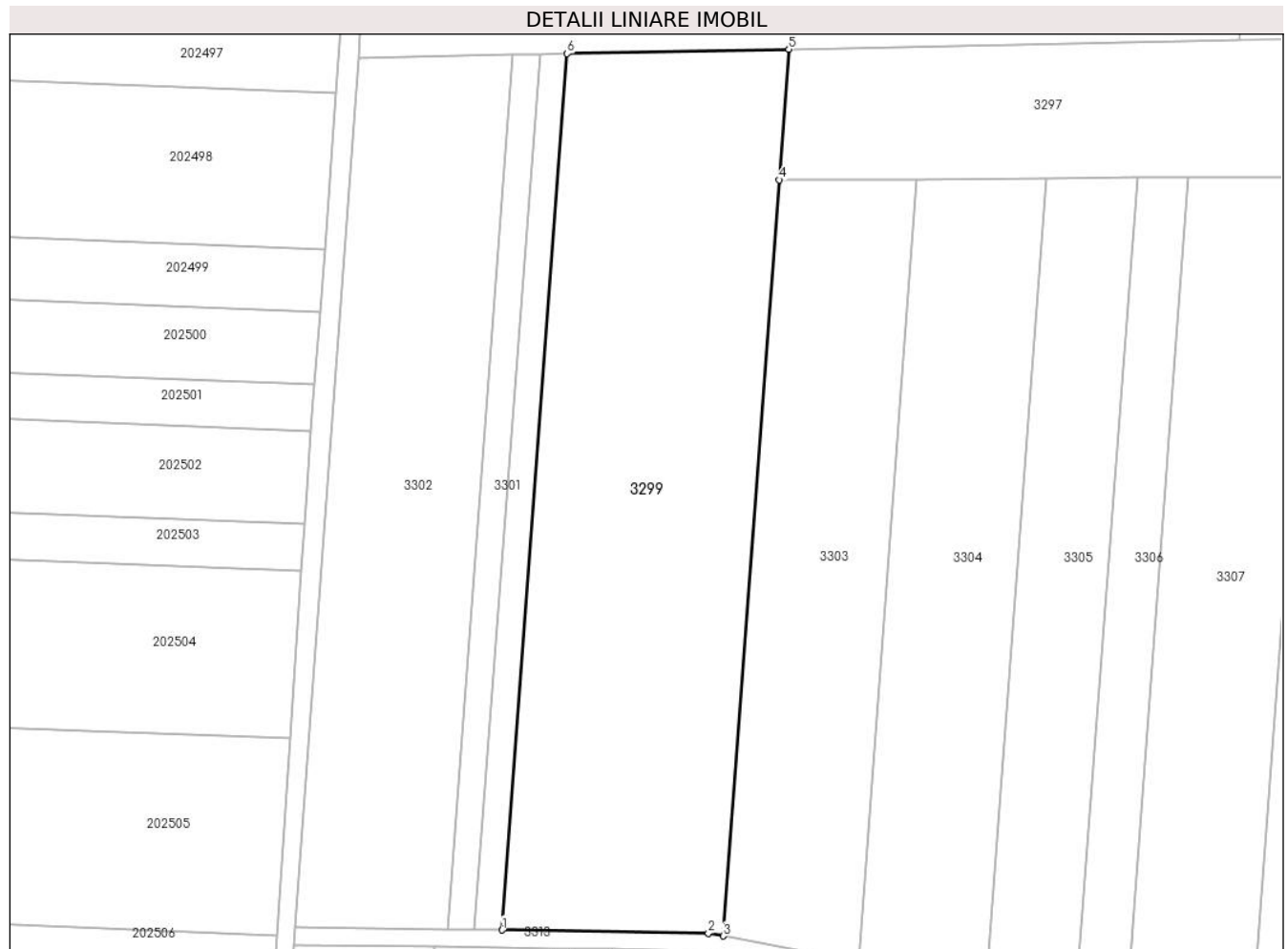
**C. Partea III. SARCINI .**

Inscrieri privind dezmembramintele dreptului de proprietate, drepturi reale de garanție și sarcini	Referințe
NU SUNT	

**Teren**

Nr cadastral	Suprafața (mp)*	Observații / Referințe
	5.700	

\* Suprafața este determinată în planul de proiecție Stereo 70.



**Date referitoare la teren**

Crt	Categorie folosință	Intravilan	Suprafața (mp)	Tarla	Parcelă	Nr. topo	Observații / Referințe
1	arabil	NU	5.700	143	1491/13	-	

**Lungime Segmente**

1) Valorile lungimilor segmentelor sunt obținute din proiecție în plan.

Punct început	X / Y	Punct sfârșit	X / Y	Lungime segment (** (m)
1	326.820,329 446.679,842	2	326.855,645 446.679,321	35.32
2	326.855,645 446.679,321	3	326.858,135 446.678,84	2.536
3	326.858,135 446.678,84	4	326.867,746 446.808,063	129.58
4	326.867,746 446.808,063	5	326.869,407 446.830,398	22.397
5	326.869,407 446.830,398	6	326.831,471 446.829,644	37.943

Punct început	X / Y	Punct sfârşit	X / Y	Lungime segment (** (m)
6	326.831,471 446.829,644	1	326.820,329 446.679,842	150.216

\*\* Lungimile segmentelor sunt determinate în planul de proiecţie Stereo 70 şi sunt rotunjite la 1 milimetru.

\*\*\* Distanţa dintre puncte este formată din segmente cumulate ce sunt mai mici decât valoarea 1 milimetru.



**DATE DESPRE IMOBILUL NR. 3300**

Oficiul de Cadastru și Publicitate Imobiliară HUNEDOARA  
Biroul de Cadastru și Publicitate Imobiliară Hateg

**A. Partea I. Descrierea imobilului**

TEREN Extravilan

Adresa: Jud. Hunedoara

Nr. Crt	Nr cadastral Nr. topografic	Suprafața* (mp)	Observații / Referințe
A1		700	Sector cadastral:60 Teren neimprejmuit;

**B. Partea II. Proprietari și acte**

Inscrieri privitoare la dreptul de proprietate și alte drepturi reale	Referințe
<b>1 / 07/03/2024</b>	
Act Administrativ nr. 41410/71, din 10/04/1997 emis de CJPSDPAT HUNEDOARA;	
B1	A1
Intabulare, drept de PROPRIETATE, dobandit prin Reconstituire, cota actuala 1/1 1) VRĂCIONI ALEXĂ	

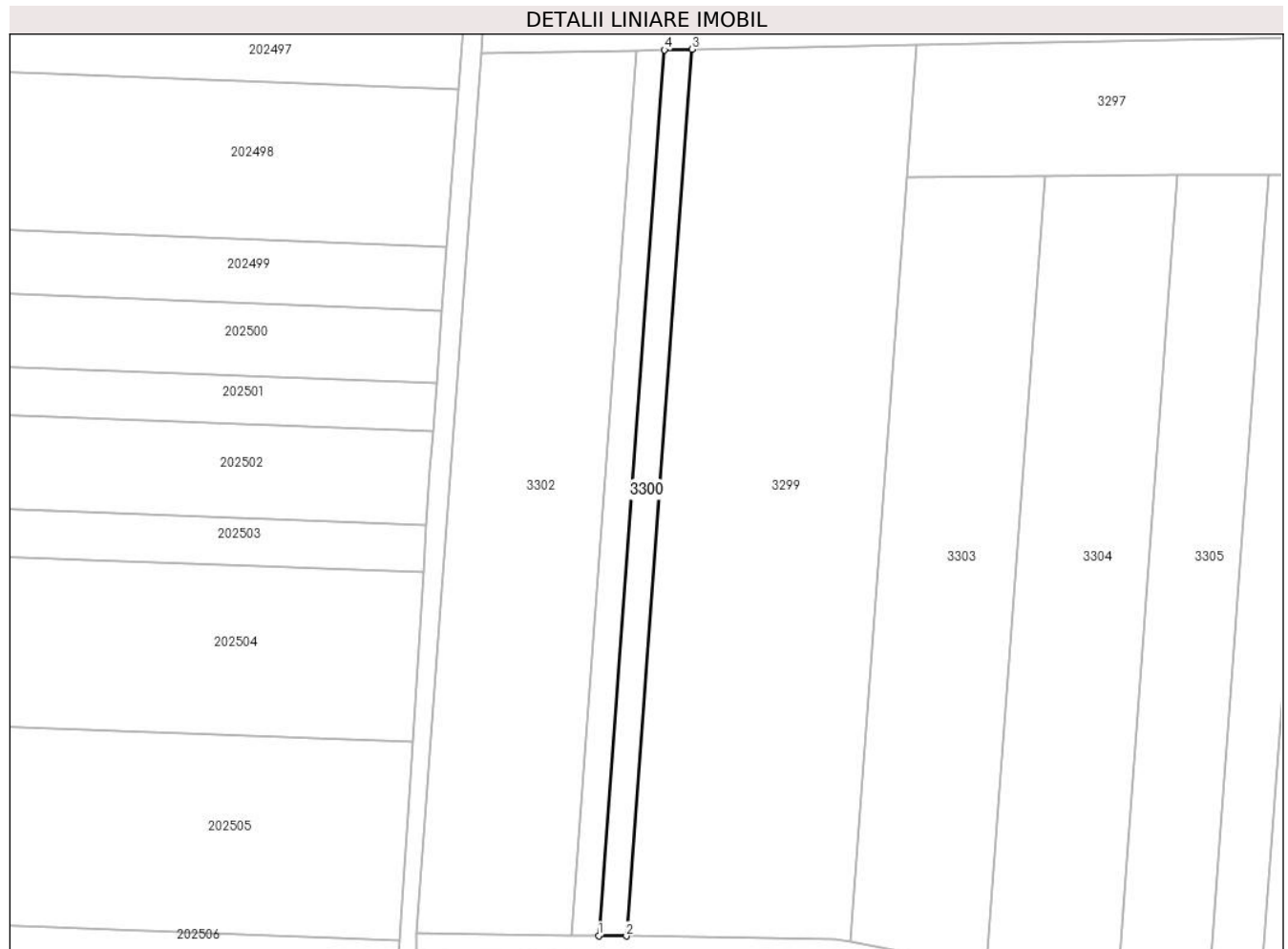
**C. Partea III. SARCINI .**

Inscrieri privind dezmembramintele dreptului de proprietate, drepturi reale de garanție și sarcini	Referințe
NU SUNT	

**Teren**

Nr cadastral	Suprafața (mp)*	Observații / Referințe
	700	

\* Suprafața este determinată în planul de proiecție Stereo 70.



**Date referitoare la teren**

Crt	Categorie folosință	Intra vilan	Suprafața (mp)	Tarla	Parcelă	Nr. topo	Observații / Referințe
1	faneata	NU	700	143	1491/12	-	

**Lungime Segmente**

1) Valorile lungimilor segmentelor sunt obținute din proiecție în plan.

Punct început	X / Y	Punct sfârșit	X / Y	Lungime segment (** (m)
1	326.815,658 446.679,911	2	326.820,329 446.679,842	4.672
2	326.820,329 446.679,842	3	326.831,471 446.829,644	150.216
3	326.831,471 446.829,644	4	326.826,788 446.829,551	4.684
4	326.826,788 446.829,551	1	326.815,658 446.679,911	150.053

\*\* Lungimile segmentelor sunt determinate în planul de proiecție Stereo 70 și sunt rotunjite la 1 milimetru.

**\*\*\* Distanţa dintre puncte este formată din segmente cumulate ce sunt mai mici decât valoarea 1 milimetru.**





**DATE DESPRE IMOBILUL NR. 3301**

Oficiul de Cadastru și Publicitate Imobiliară HUNEDOARA  
Biroul de Cadastru și Publicitate Imobiliară Hateg

**A. Partea I. Descrierea imobilului**

TEREN Extravilan

Adresa: Jud. Hunedoara

Nr. Crt	Nr cadastral Nr. topografic	Suprafața* (mp)	Observații / Referințe
A1		700	Sector cadastral:60 Teren neimprejmuit;

**B. Partea II. Proprietari și acte**

Inscrieri privitoare la dreptul de proprietate și alte drepturi reale		Referințe
<b>1 / 07/03/2024</b>		
Act Administrativ nr. 41410/85, din 07/10/1997 emis de CJPSDPAT HUNEDOARA;		
B1	Intabulare, drept de PROPRIETATE, dobandit prin Reconstituire, cota actuala 1/3 1) <b>DELINESC IOIZCA</b>	A1
Act Notarial nr. Contract de întreținere nr 956, din 09/04/2003 emis de NP Lupulescu Flavia Laura;		
B2	Intabulare, drept de PROPRIETATEcu obligația întreținerii, dobandit prin Conventie, cota actuala 2/3 1) <b>DELINESC ROMULUS</b> 2) <b>DELINESC IOIZCA</b>	A1

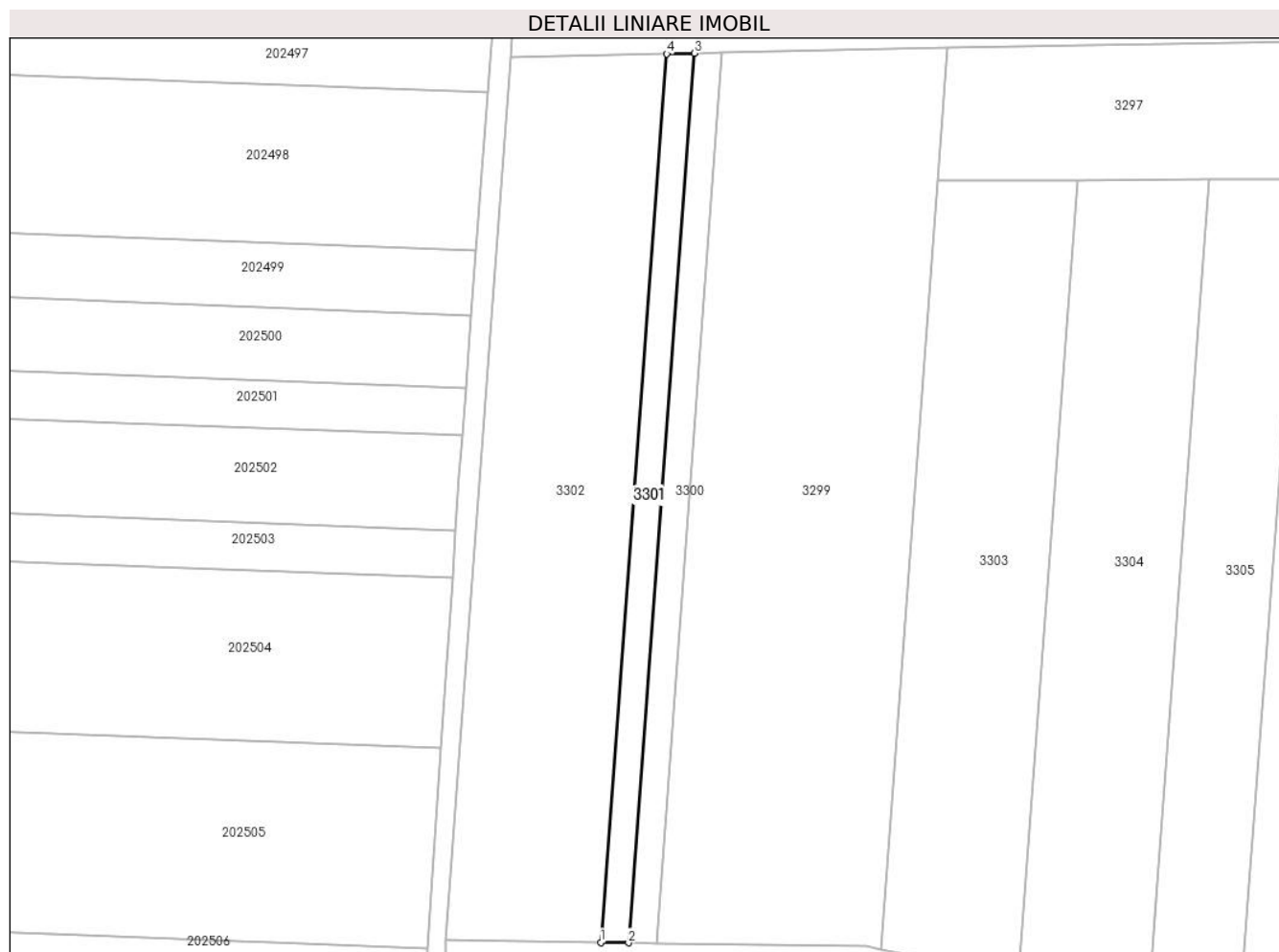
**C. Partea III. SARCINI .**

Inscrieri privind dezmembramintele dreptului de proprietate, drepturi reale de garanție și sarcini	Referințe
NU SUNT	

**Teren**

Nr cadastral	Suprafața (mp)*	Observații / Referințe
	700	

\* Suprafața este determinată în planul de proiecție Stereo 70.



**Date referitoare la teren**

Crt	Categorie folosință	Intravilan	Suprafața (mp)	Tarla	Parcelă	Nr. topo	Observații / Referințe
1	faneata	NU	700	143	1491/11	-	

**Lungime Segmente**

1) Valorile lungimilor segmentelor sunt obținute din proiecție în plan.

Punct început	X / Y	Punct sfârșit	X / Y	Lungime segment (** (m)
1	326.810,983 446.679,98	2	326.815,658 446.679,911	4.676
2	326.815,658 446.679,911	3	326.826,788 446.829,551	150.053
3	326.826,788 446.829,551	4	326.822,101 446.829,458	4.688
4	326.822,101 446.829,458	1	326.810,983 446.679,98	149.891

\*\* Lungimile segmentelor sunt determinate în planul de proiecție Stereo 70 și sunt rotunjite la 1 milimetru.

**\*\*\* Distanţa dintre puncte este formată din segmente cumulate ce sunt mai mici decât valoarea 1 milimetru.**



**DATE DESPRE IMOBILUL NR. 3302**

Oficiul de Cadastru și Publicitate Imobiliară HUNEDOARA  
Biroul de Cadastru și Publicitate Imobiliară Hateg

**A. Partea I. Descrierea imobilului**

TEREN Extravilan

Adresa: Jud. Hunedoara

Nr. Crt	Nr cadastral Nr. topografic	Suprafața* (mp)	Observații / Referințe
A1		3.900	Sector cadastral:60 Teren neimprejmuit;

**B. Partea II. Proprietari și acte**

Inscrieri privitoare la dreptul de proprietate și alte drepturi reale	Referințe
<b>1 / 07/03/2024</b>	
Act Administrativ nr. 41568/19, din 23/12/1997 emis de CJPSDPAT HUNEDOARA;	
B1	A1
Intabulare, drept de PROPRIETATE, dobandit prin Reconstituire, cota actuala 1/1	
1) BERNAT MARIOARA	
2) CLOPOTIVAN EVA	

**C. Partea III. SARCINI .**

Inscrieri privind dezmembramintele dreptului de proprietate, drepturi reale de garanție și sarcini	Referințe
NU SUNT	

**Teren**

Nr cadastral	Suprafața (mp)*	Observații / Referințe
	3.900	

\* Suprafața este determinată în planul de proiecție Stereo 70.



**Date referitoare la teren**

Crt	Categorie folosință	Intra vilan	Suprafața (mp)	Tarla	Parcelă	Nr. topo	Observații / Referințe
1	faneata	NU	3.900	143	1491/10	-	

**Lungime Segmente**

1) Valorile lungimilor segmentelor sunt obținute din proiecție în plan.

Punct început	X / Y	Punct sfârșit	X / Y	Lungime segment (** (m)
1	326.795,892 446.828,938	2	326.784,842 446.680,365	148.983
2	326.784,842 446.680,365	3	326.810,983 446.679,98	26.144
3	326.810,983 446.679,98	4	326.822,101 446.829,458	149.891
4	326.822,101 446.829,458	1	326.795,892 446.828,938	26.214

\*\* Lungimile segmentelor sunt determinate în planul de proiecție Stereo 70 și sunt rotunjite la 1 milimetru.

**\*\*\* Distanţa dintre puncte este formată din segmente cumulate ce sunt mai mici decât valoarea 1 milimetru.**





**DATE DESPRE IMOBILUL NR. 3303**

Oficiul de Cadastru și Publicitate Imobiliară HUNEDOARA  
Biroul de Cadastru și Publicitate Imobiliară Hateg

**A. Partea I. Descrierea imobilului**

TEREN Extravilan

Adresa: Jud. Hunedoara

Nr. Crt	Nr cadastral Nr. topografic	Suprafața* (mp)	Observații / Referințe
A1		3.087	Sector cadastral:60 Teren neimprejmuit;

**B. Partea II. Proprietari și acte**

Inscrieri privitoare la dreptul de proprietate și alte drepturi reale		Referințe
<b>1 / 07/03/2024</b>		
Act Normativ nr. 7, din 13/03/1996 emis de Parlamentul României;		
B1	Inscrierea posesiei, drept de PROPRIETATE, dobandit prin Lege, cota actuala 1/1 1) NEIDENTIFICAT NEIDENTIFICAT	A1
/		
Act Normativ nr. 7, din 13/03/1996 emis de Parlamentul Romaniei (art. 13, alin. 14);		
B2	Proprietar neidentificat, rezerva comisiei locale de fond funciar	A1

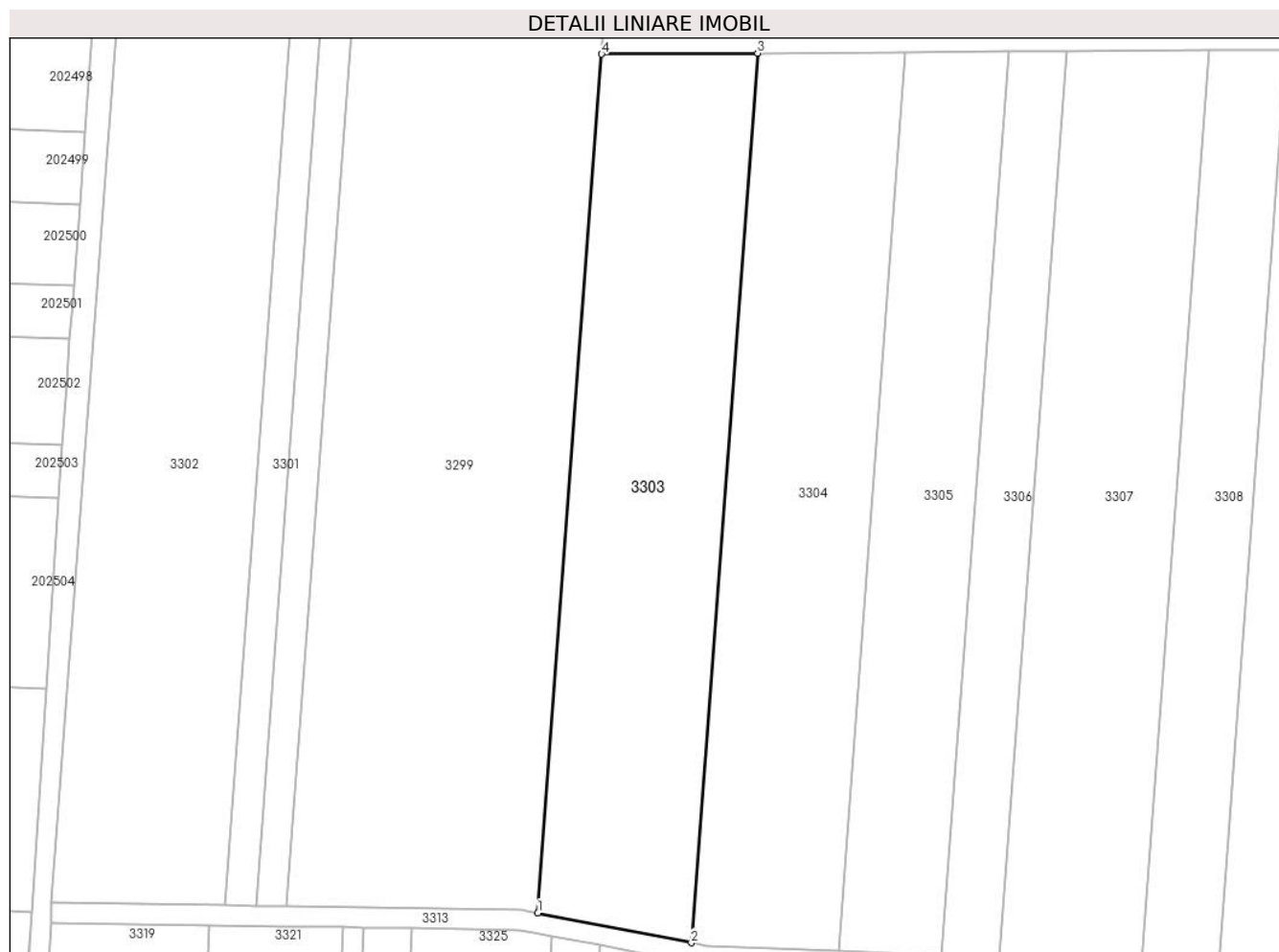
**C. Partea III. SARCINI .**

Inscrieri privind dezmembramintele dreptului de proprietate, drepturi reale de garanție și sarcini	Referințe
NU SUNT	

## Teren

Nr cadastral	Suprafața (mp)*	Observații / Referințe
	3.087	

\* Suprafața este determinată în planul de proiecție Stereo 70.



## Date referitoare la teren

Crt	Categorie folosință	Intravilan	Suprafața (mp)	Tarla	Parcelă	Nr. topo	Observații / Referințe
1	faneata	NU	3.087	-	1491/14	-	

## Lungime Segmente

1) Valorile lungimilor segmentelor sunt obținute din proiecție în plan.

Punct început	X / Y	Punct sfârșit	X / Y	Lungime segment (** (m)
1	326.858,135 446.678,84	2	326.881,271 446.674,362	23.565
2	326.881,271 446.674,362	3	326.891,226 446.808,204	134.212
3	326.891,226 446.808,204	4	326.867,746 446.808,063	23.48
4	326.867,746 446.808,063	1	326.858,135 446.678,84	129.58

\*\* Lungimile segmentelor sunt determinate în planul de proiecție Stereo 70 și sunt rotunjite la 1 milimetru.

**\*\*\* Distanţa dintre puncte este formată din segmente cumulate ce sunt mai mici decât valoarea 1 milimetru.**



**DATE DESPRE IMOBILUL NR. 3304**

Oficiul de Cadastru și Publicitate Imobiliară HUNEDOARA  
Biroul de Cadastru și Publicitate Imobiliară Hateg

**A. Partea I. Descrierea imobilului**

TEREN Extravilan

Adresa: Jud. Hunedoara

Nr. Crt	Nr cadastral Nr. topografic	Suprafața* (mp)	Observații / Referințe
A1		3.000	Sector cadastral:60 Teren neimprejmuit;

**B. Partea II. Proprietari și acte**

Inscrieri privitoare la dreptul de proprietate și alte drepturi reale	Referințe
<b>1 / 07/03/2024</b>	
Act Administrativ nr. 41410/83, din 07/10/1997 emis de CJPSDPAT HUNEDOARA;	
B1	A1
Intabulare, drept de PROPRIETATE, dobandit prin Reconstituire, cota actuala 1/1 1) ALEXE LEUNORA DEFUNCT:Da	

**C. Partea III. SARCINI .**


Inscrieri privind dezmembramintele dreptului de proprietate, drepturi reale de garanție și sarcini	Referințe
NU SUNT	

## Anexa Nr. 1 La Partea I

## Teren

Nr cadastral	Suprafața (mp)*	Observații / Referințe
	3.000	

\* Suprafața este determinată în planul de proiecție Stereo 70.



## Date referitoare la teren

Crt	Categorie folosință	Intravilan	Suprafața (mp)	Tarla	Parcelă	Nr. topo	Observații / Referințe
1	arabil	NU	3.000	143	1491/15	-	

## Lungime Segmente

1) Valorile lungimilor segmentelor sunt obținute din proiecție în plan.

Punct început	X / Y	Punct sfârșit	X / Y	Lungime segment (** (m)
1	326.881,271 446.674,362	2	326.883,499 446.673,93	2.269
2	326.883,499 446.673,93	3	326.903,447 446.673,074	19.966
3	326.903,447 446.673,074	4	326.913,507 446.808,337	135.637
4	326.913,507 446.808,337	5	326.891,226 446.808,204	22.281
5	326.891,226 446.808,204	1	326.881,271 446.674,362	134.212

**\*\* Lungimile segmentelor sunt determinate în planul de proiecție Stereo 70 și sunt rotunjite la 1 milimetru.**

**\*\*\* Distanța dintre puncte este formată din segmente cumulate ce sunt mai mici decât valoarea 1 milimetru.**





**DATE DESPRE IMOBILUL NR. 3305**

Oficiul de Cadastru și Publicitate Imobiliară HUNEDOARA  
Biroul de Cadastru și Publicitate Imobiliară Hateg

**A. Partea I. Descrierea imobilului**

TEREN Extravilan

Adresa: Jud. Hunedoara

Nr. Crt	Nr cadastral Nr. topografic	Suprafața* (mp)	Observații / Referințe
A1		2.100	Sector cadastral:60 Teren neimprejmuit;

**B. Partea II. Proprietari și acte**

Inscrieri privitoare la dreptul de proprietate și alte drepturi reale		Referințe
<b>1 / 07/03/2024</b>		
Act Administrativ nr. 91054/67, din 04/12/2002 emis de CJPSDPAT HUNEDOARA;		
B1	Intabulare, drept de PROPRIETATE, dobandit prin Reconstituire, cota actuala 1/1 1) SECEANU MARIAN 2) SECEANU MARINA	A1

**C. Partea III. SARCINI .**


Inscrieri privind dezmembramintele dreptului de proprietate, drepturi reale de garanție și sarcini	Referințe
NU SUNT	

## Anexa Nr. 1 La Partea I

## Teren

Nr cadastral	Suprafața (mp)*	Observații / Referințe
	2.100	

\* Suprafața este determinată în planul de proiecție Stereo 70.



## Date referitoare la teren

Crt	Categorie folosință	Intra vilan	Suprafața (mp)	Tarla	Parcelă	Nr. topo	Observații / Referințe
1	faneata	NU	2.100	143	1491/16	-	

## Lungime Segmente

1) Valorile lungimilor segmentelor sunt obținute din proiecție în plan.

Punct început	X / Y	Punct sfârșit	X / Y	Lungime segment (** (m)
1	326.903,447 446.673,074	2	326.918,88 446.672,412	15.447
2	326.918,88 446.672,412	3	326.928,996 446.808,429	136.393
3	326.928,996 446.808,429	4	326.913,507 446.808,337	15.489
4	326.913,507 446.808,337	1	326.903,447 446.673,074	135.637

\*\* Lungimile segmentelor sunt determinate în planul de proiecție Stereo 70 și sunt rotunjite la 1 milimetru.

**\*\*\* Distanţa dintre puncte este formată din segmente cumulate ce sunt mai mici decât valoarea 1 milimetru.**



**DATE DESPRE IMOBILUL NR. 3306**

Oficiul de Cadastru și Publicitate Imobiliară HUNEDOARA  
Biroul de Cadastru și Publicitate Imobiliară Hateg

**A. Partea I. Descrierea imobilului**

TEREN Extravilan

Adresa: Jud. Hunedoara

Nr. Crt	Nr cadastral Nr. topografic	Suprafața* (mp)	Observații / Referințe
A1		1.200	Sector cadastral:60 Teren neimpregmuit;

**B. Partea II. Proprietari și acte**

Inscrieri privitoare la dreptul de proprietate și alte drepturi reale		Referințe
<b>1 / 07/03/2024</b>		
Act Administrativ nr. 91054/233, din 23/06/2005 emis de CJPSDPAT HUNEDOARA;		
B1	Intabulare, drept de PROPRIETATE, dobandit prin Reconstituire, cota actuala 1/1 1) ALEXE IOAN DEFUNCT:Da	A1

**C. Partea III. SARCINI .**

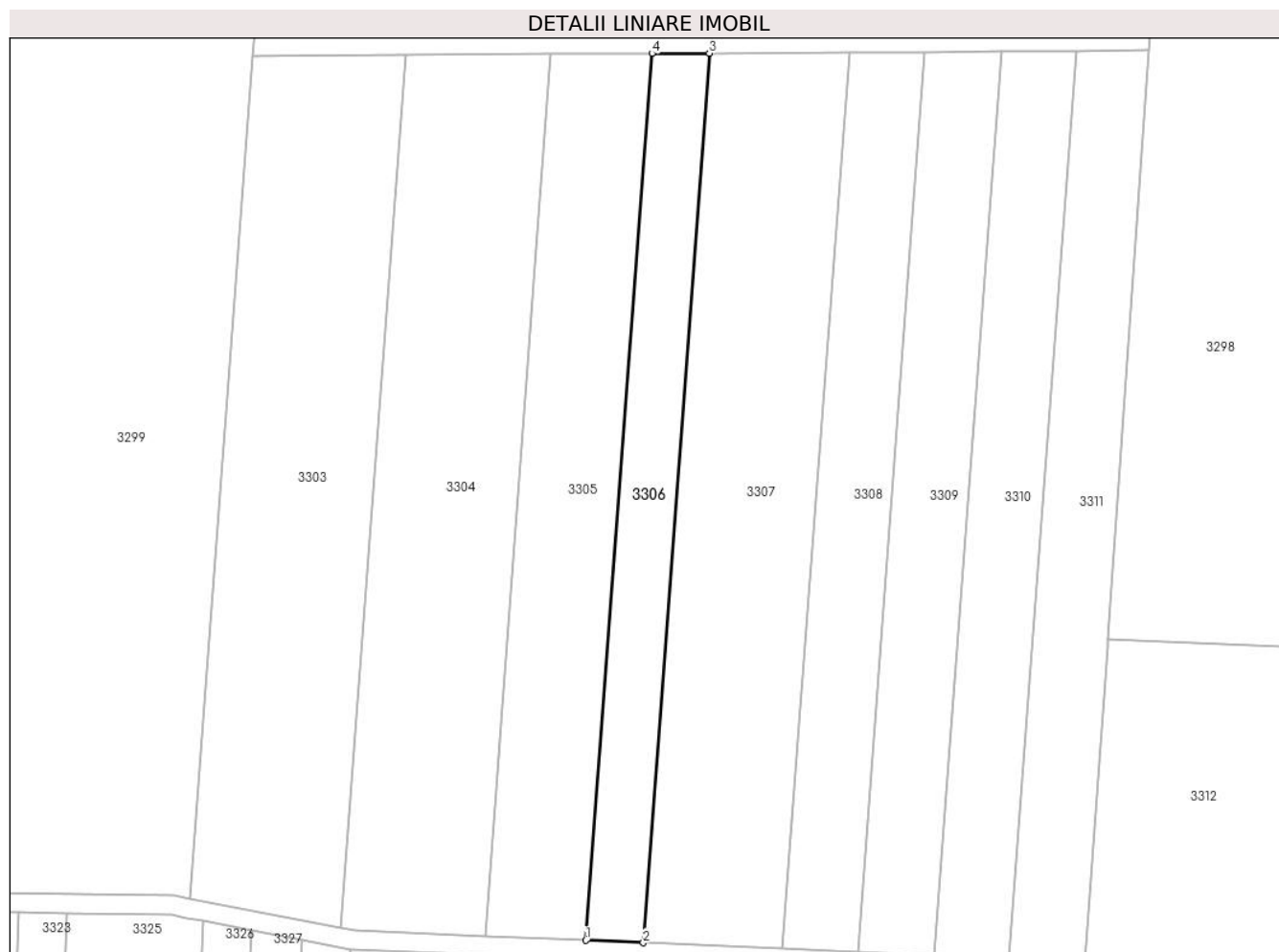
Inscrieri privind dezmembramintele dreptului de proprietate, drepturi reale de garanție și sarcini	Referințe
NU SUNT	

## Anexa Nr. 1 La Partea I

## Teren

Nr cadastral	Suprafața (mp)*	Observații / Referințe
	1.200	

\* Suprafața este determinată în planul de proiecție Stereo 70.



## Date referitoare la teren

Crt	Categorie folosință	Intra vilan	Suprafața (mp)	Tarla	Parcelă	Nr. topo	Observații / Referințe
1	faneata	NU	1.200	143	1491/17	-	

## Lungime Segmente

1) Valorile lungimilor segmentelor sunt obținute din proiecție în plan.

Punct început	X / Y	Punct sfârșit	X / Y	Lungime segment (** (m)
1	326.918,88 446.672,412	2	326.927,66 446.672,035	8.788
2	326.927,66 446.672,035	3	326.937,809 446.808,482	136.824
3	326.937,809 446.808,482	4	326.928,996 446.808,429	8.813
4	326.928,996 446.808,429	1	326.918,88 446.672,412	136.393

\*\* Lungimile segmentelor sunt determinate în planul de proiecție Stereo 70 și sunt rotunjite la 1 milimetru.

**\*\*\* Distanţa dintre puncte este formată din segmente cumulate ce sunt mai mici decât valoarea 1 milimetru.**





**DATE DESPRE IMOBILUL NR. 3307**

Oficiul de Cadastru și Publicitate Imobiliară HUNEDOARA  
Biroul de Cadastru și Publicitate Imobiliară Hateg

**A. Partea I. Descrierea imobilului**

TEREN Extravilan

Adresa: Jud. Hunedoara

Nr. Crt	Nr cadastral Nr. topografic	Suprafața* (mp)	Observații / Referințe
A1		2.940	Sector cadastral:60 Teren neimprejmuit;

**B. Partea II. Proprietari și acte**

Inscrieri privitoare la dreptul de proprietate și alte drepturi reale		Referințe
<b>1 / 07/03/2024</b>		
Act Administrativ nr. 91054/475, din 29/06/2006 emis de CJPSDPAT HUNEDOARA;		
B1	Intabulare, drept de PROPRIETATE, dobandit prin Reconstituire, cota actuala 1/1 1) CORUI MARIUCA DEFUNCT:Da	A1

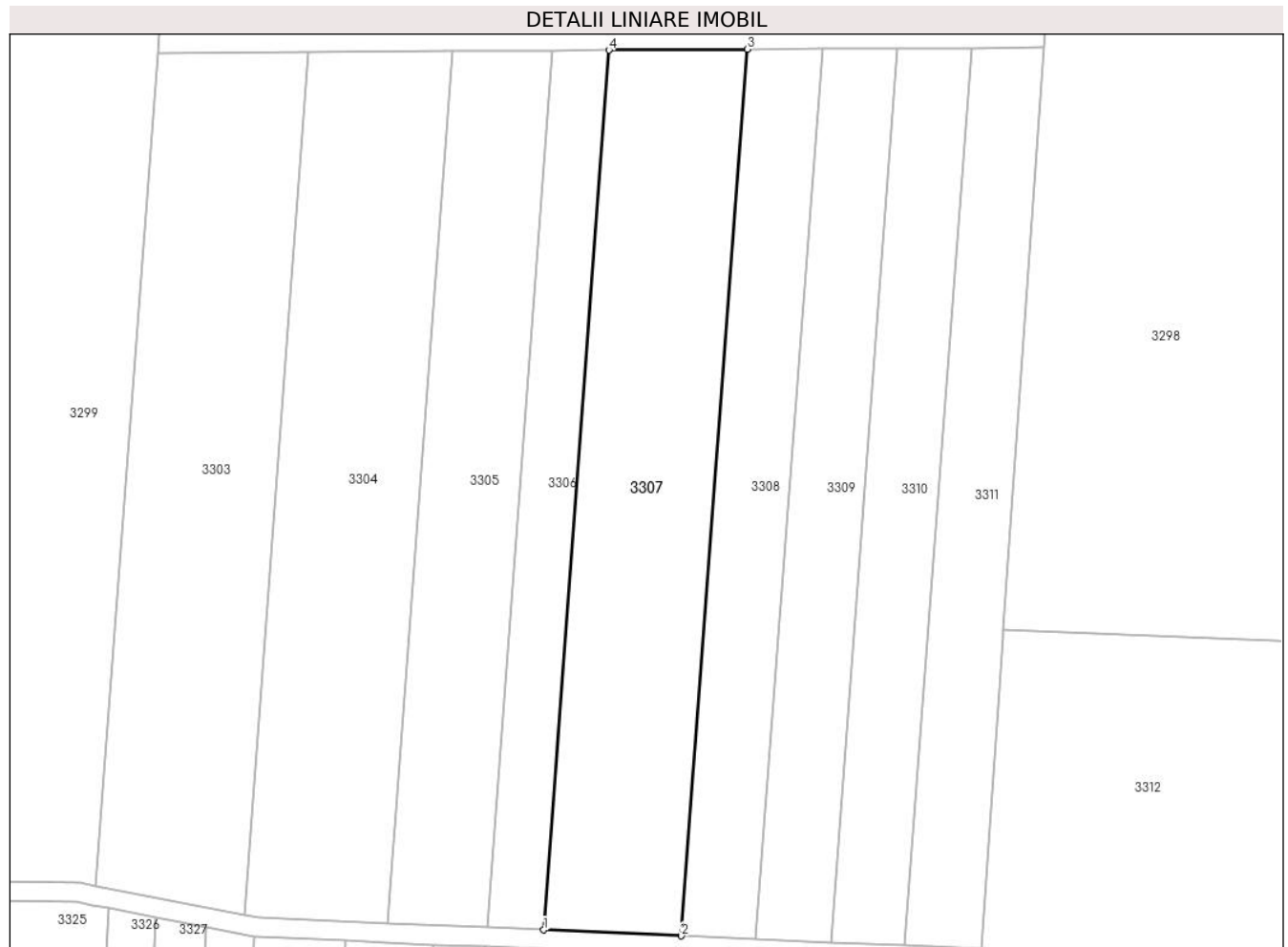
**C. Partea III. SARCINI .**

Inscrieri privind dezmembramintele dreptului de proprietate, drepturi reale de garanție și sarcini	Referințe
NU SUNT	

**Teren**

Nr cadastral	Suprafața (mp)*	Observații / Referințe
	2.940	

\* Suprafața este determinată în planul de proiecție Stereo 70.



**Date referitoare la teren**

Crt	Categorie folosință	Intra vilan	Suprafața (mp)	Tarla	Parcelă	Nr. topo	Observații / Referințe
1	faneata	NU	2.940	143	1491/18	-	

**Lungime Segmente**

1) Valorile lungimilor segmentelor sunt obținute din proiecție în plan.

Punct început	X / Y	Punct sfârșit	X / Y	Lungime segment (** (m)
1	326.927,66 446.672,035	2	326.949,056 446.671,116	21.416
2	326.949,056 446.671,116	3	326.959,283 446.808,61	137.874
3	326.959,283 446.808,61	4	326.937,809 446.808,482	21.474
4	326.937,809 446.808,482	1	326.927,66 446.672,035	136.824

\*\* Lungimile segmentelor sunt determinate în planul de proiecție Stereo 70 și sunt rotunjite la 1 milimetru.

**\*\*\* Distanţa dintre puncte este formată din segmente cumulate ce sunt mai mici decât valoarea 1 milimetru.**



**DATE DESPRE IMOBILUL NR. 3308**

Oficiul de Cadastru și Publicitate Imobiliară HUNEDOARA  
Biroul de Cadastru și Publicitate Imobiliară Hateg

**A. Partea I. Descrierea imobilului**

TEREN Extravilan

Adresa: Jud. Hunedoara

Nr. Crt	Nr cadastral Nr. topografic	Suprafața* (mp)	Observații / Referințe
A1		1.600	Sector cadastral:60 Teren neimpregmuit;

**B. Partea II. Proprietari și acte**

Inscrieri privitoare la dreptul de proprietate și alte drepturi reale	Referințe
<b>1 / 07/03/2024</b>	
Act Administrativ nr. 41410/78, din 07/10/1997 emis de CJPSDPAT HUNEDOARA;	
B1	A1
Intabulare, drept de PROPRIETATE, dobandit prin Reconstituire, cota actuala 1/1 1) IOVĂNESCU ROMULUS	

**C. Partea III. SARCINI .**

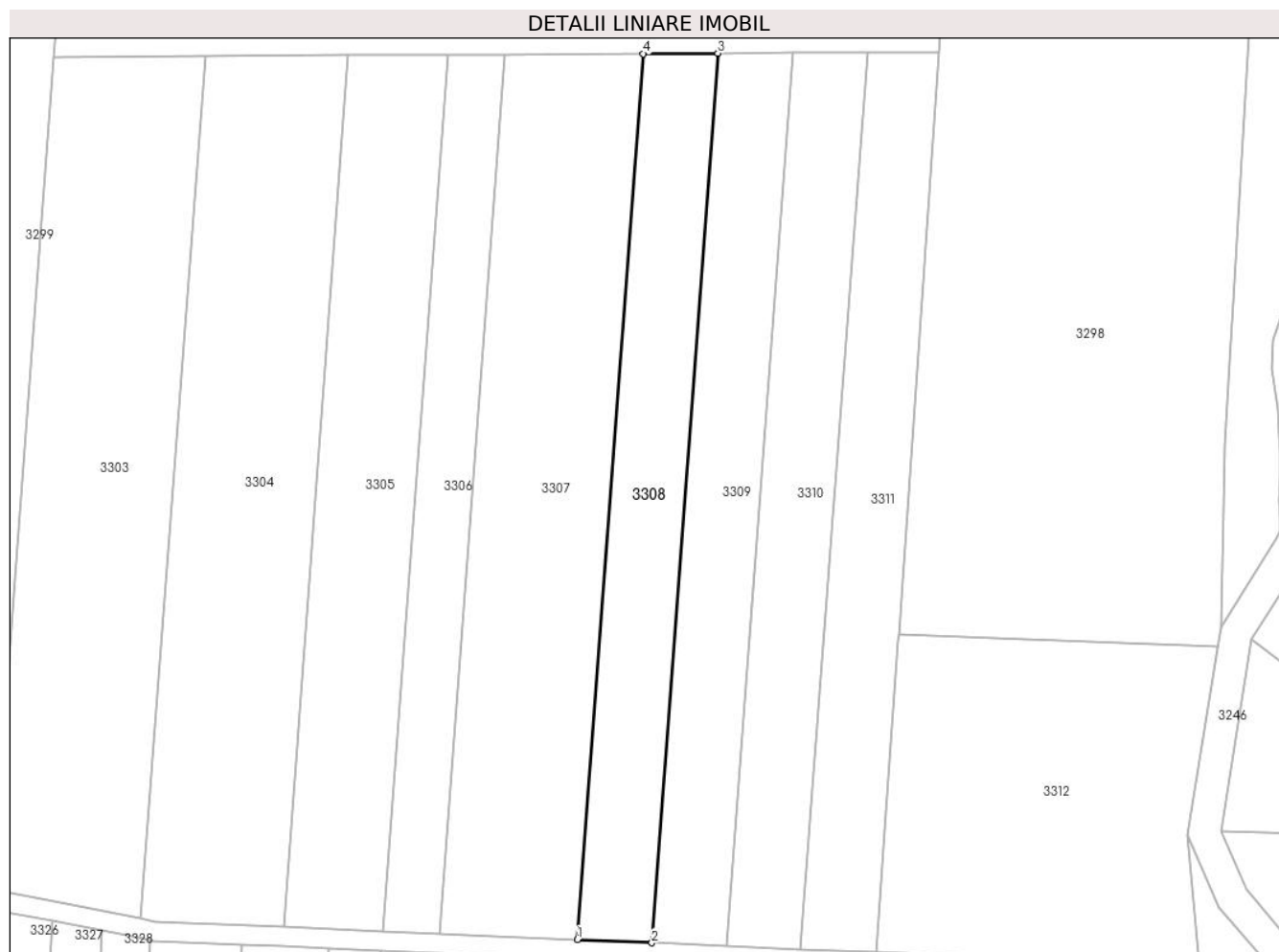
Inscrieri privind dezmembramintele dreptului de proprietate, drepturi reale de garanție și sarcini	Referințe
NU SUNT	

## Anexa Nr. 1 La Partea I

## Teren

Nr cadastral	Suprafața (mp)*	Observații / Referințe
	1.600	

\* Suprafața este determinată în planul de proiecție Stereo 70.



## Date referitoare la teren

Crt	Categorie folosință	Intravilan	Suprafața (mp)	Tarla	Parcelă	Nr. topo	Observații / Referințe
1	faneata	NU	1.600	143	1491/19	-	

## Lungime Segmente

1) Valorile lungimilor segmentelor sunt obținute din proiecție în plan.

Punct început	X / Y	Punct sfârșit	X / Y	Lungime segment (** (m)
1	326.949,056 446.671,116	2	326.960,632 446.670,619	11.587
2	326.960,632 446.670,619	3	326.970,901 446.808,679	138.441
3	326.970,901 446.808,679	4	326.959,283 446.808,61	11.618
4	326.959,283 446.808,61	1	326.949,056 446.671,116	137.874

\*\* Lungimile segmentelor sunt determinate în planul de proiecție Stereo 70 și sunt rotunjite la 1 milimetru.

**\*\*\* Distanţa dintre puncte este formată din segmente cumulate ce sunt mai mici decât valoarea 1 milimetru.**





**DATE DESPRE IMOBILUL NR. 3309**

Oficiul de Cadastru și Publicitate Imobiliară HUNEDOARA  
Biroul de Cadastru și Publicitate Imobiliară Hateg

**A. Partea I. Descrierea imobilului**

TEREN Extravilan

Adresa: Jud. Hunedoara

Nr. Crt	Nr cadastral Nr. topografic	Suprafața* (mp)	Observații / Referințe
A1		1.617	Sector cadastral:60 Teren neimprejmuit;

**B. Partea II. Proprietari și acte**

Inscrieri privitoare la dreptul de proprietate și alte drepturi reale		Referințe
<b>1 / 07/03/2024</b>		
Act Normativ nr. 7, din 13/03/1996 emis de Parlamentul României;		
B1	Inscrierea posesiei, drept de PROPRIETATE, dobândit prin Lege, cota actuala 1/1 1) NEIDENTIFICAT NEIDENTIFICAT	A1
/		
Act Normativ nr. 7, din 13/03/1996 emis de Parlamentul Romaniei (art. 13, alin. 14);		
B2	Proprietar neidentificat, rezerva comisiei locale de fond funciar	A1

**C. Partea III. SARCINI .**

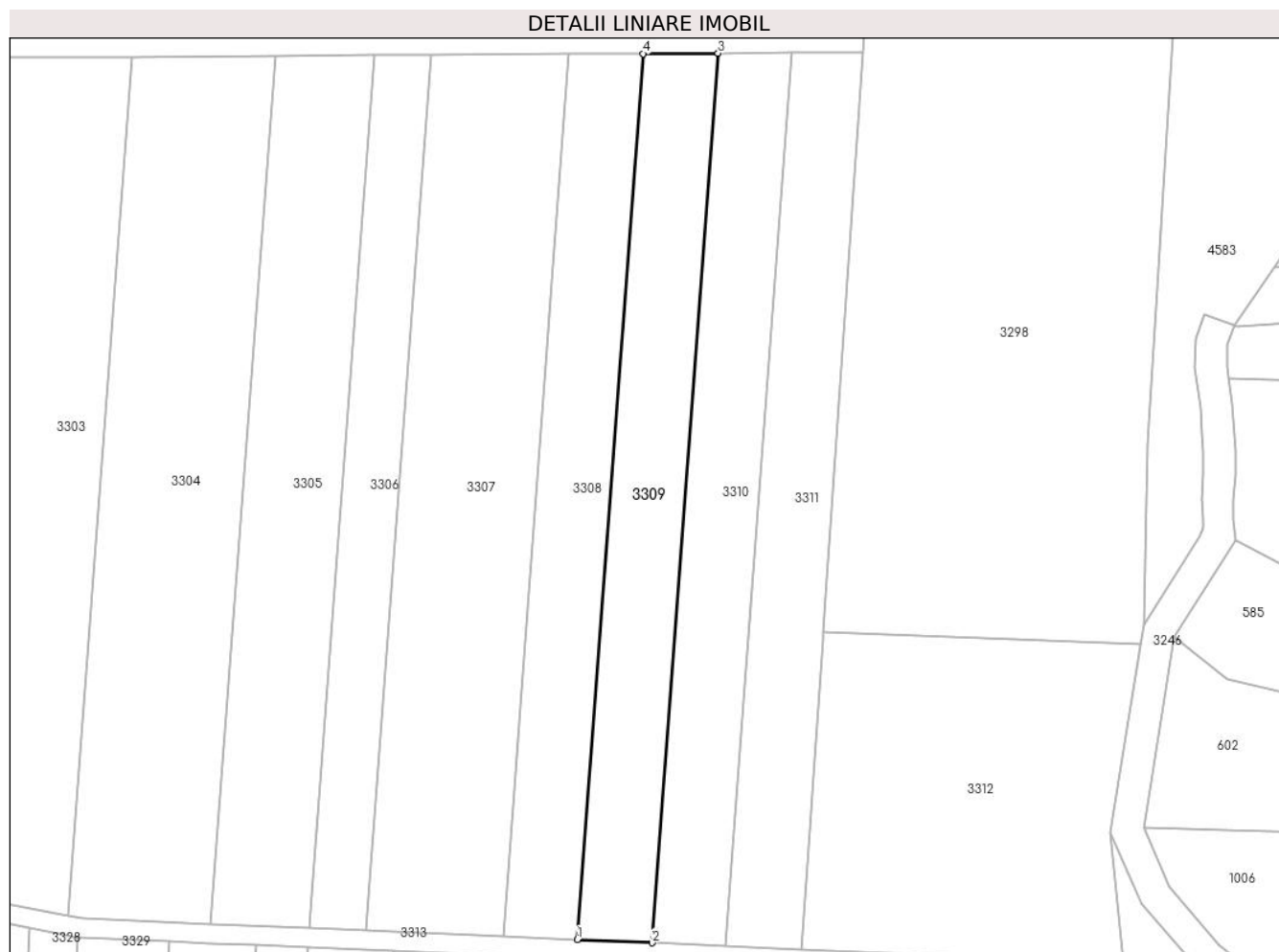
Inscrieri privind dezmembramintele dreptului de proprietate, drepturi reale de garanție și sarcini	Referințe
NU SUNT	

## Anexa Nr. 1 La Partea I

## Teren

Nr cadastral	Suprafața (mp)*	Observații / Referințe
	1.617	

\* Suprafața este determinată în planul de proiecție Stereo 70.



## Date referitoare la teren

Crt	Categorie folosință	Intra vilan	Suprafața (mp)	Tarla	Parcelă	Nr. topo	Observații / Referințe
1	faneata	NU	1.617	-	1491/20	-	

## Lungime Segmente

1) Valorile lungimilor segmentelor sunt obținute din proiecție în plan.

Punct început	X / Y	Punct sfârșit	X / Y	Lungime segment (** (m)
1	326.960,632 446.670,619	2	326.972,283 446.670,119	11.662
2	326.972,283 446.670,119	3	326.982,594 446.808,749	139.013
3	326.982,594 446.808,749	4	326.970,901 446.808,679	11.693
4	326.970,901 446.808,679	1	326.960,632 446.670,619	138.441

\*\* Lungimile segmentelor sunt determinate în planul de proiecție Stereo 70 și sunt rotunjite la 1 milimetru.

**\*\*\* Distanţa dintre puncte este formată din segmente cumulate ce sunt mai mici decât valoarea 1 milimetru.**



**DATE DESPRE IMOBILUL NR. 3310**

Oficiul de Cadastru și Publicitate Imobiliară HUNEDOARA  
Biroul de Cadastru și Publicitate Imobiliară Hateg

**A. Partea I. Descrierea imobilului**

TEREN Extravilan

Adresa: Jud. Hunedoara

Nr. Crt	Nr cadastral Nr. topografic	Suprafața* (mp)	Observații / Referințe
A1		1.600	Sector cadastral:60 Teren neimpregmuit;

**B. Partea II. Proprietari și acte**

Inscrieri privitoare la dreptul de proprietate și alte drepturi reale		Referințe
<b>1 / 07/03/2024</b>		
Act Administrativ nr. 91054/277, din 13/07/2005 emis de CJPSDPAT HUNEDOARA;		
B1	Intabulare, drept de PROPRIETATE, dobandit prin Reconstituire, cota actuala 1/1 1) VASIONI IOAN	A1

**C. Partea III. SARCINI .**

Inscrieri privind dezmembramintele dreptului de proprietate, drepturi reale de garanție și sarcini	Referințe
NU SUNT	

## Anexa Nr. 1 La Partea I

## Teren

Nr cadastral	Suprafața (mp)*	Observații / Referințe
	1.600	

\* Suprafața este determinată în planul de proiecție Stereo 70.



## Date referitoare la teren

Crt	Categorie folosință	Intra vilan	Suprafața (mp)	Tarla	Parcelă	Nr. topo	Observații / Referințe
1	faneata	NU	1.600	143	1491/21	-	

## Lungime Segmente

1) Valorile lungimilor segmentelor sunt obținute din proiecție în plan.

Punct început	X / Y	Punct sfârșit	X / Y	Lungime segment (** (m)
1	326.972,283 446.670,119	2	326.983,765 446.669,626	11.493
2	326.983,765 446.669,626	3	326.994,118 446.808,818	139.576
3	326.994,118 446.808,818	4	326.982,594 446.808,749	11.524
4	326.982,594 446.808,749	1	326.972,283 446.670,119	139.013

\*\* Lungimile segmentelor sunt determinate în planul de proiecție Stereo 70 și sunt rotunjite la 1 milimetru.

**\*\*\* Distanţa dintre puncte este formată din segmente cumulate ce sunt mai mici decât valoarea 1 milimetru.**





**DATE DESPRE IMOBILUL NR. 3311**

Oficiul de Cadastru și Publicitate Imobiliară HUNEDOARA  
Biroul de Cadastru și Publicitate Imobiliară Hateg

**A. Partea I. Descrierea imobilului**

TEREN Extravilan

Adresa: Jud. Hunedoara

Nr. Crt	Nr cadastral Nr. topografic	Suprafața* (mp)	Observații / Referințe
A1		1.600	Sector cadastral:60 Teren neimprejmuit;

**B. Partea II. Proprietari și acte**

Inscrieri privitoare la dreptul de proprietate și alte drepturi reale	Referințe
<b>1 / 07/03/2024</b>	
Act Administrativ nr. 41410/81, din 07/10/1997 emis de CJPSDPAT HUNEDOARA;	
B1	A1
Intabulare, drept de PROPRIETATE, dobandit prin Reconstituire, cota actuala 1/1 1) VASIONI VALER DEFUNCT:Da	

**C. Partea III. SARCINI .**

Inscrieri privind dezmembramintele dreptului de proprietate, drepturi reale de garanție și sarcini	Referințe
NU SUNT	

**Teren**

Nr cadastral	Suprafața (mp)*	Observații / Referințe
	1.600	

\* Suprafața este determinată în planul de proiecție Stereo 70.



**Date referitoare la teren**

Crt	Categorie folosință	Intravilan	Suprafața (mp)	Tarla	Parcelă	Nr. topo	Observații / Referințe
1	faneata	NU	1.600	143	1491/22	-	

**Lungime Segmente**

1) Valorile lungimilor segmentelor sunt obținute din proiecție în plan.

Punct început	X / Y	Punct sfârșit	X / Y	Lungime segment (** (m)
1	326.998,978 446.718,496	2	327.005,25 446.808,884	90.605
2	327.005,25 446.808,884	3	326.994,118 446.808,818	11.132
3	326.994,118 446.808,818	4	326.983,765 446.669,626	139.576
4	326.983,765 446.669,626	5	326.995,548 446.669,12	11.794
5	326.995,548 446.669,12	6	326.998,908 446.717,495	48.492

Punct început	X / Y	Punct sfârşit	X / Y	Lungime segment (** (m)
6	326.998,908 446.717,495	1	326.998,978 446.718,496	1.003

\*\* Lungimile segmentelor sunt determinate în planul de proiecţie Stereo 70 şi sunt rotunjite la 1 milimetru.

\*\*\* Distanţa dintre puncte este formată din segmente cumulate ce sunt mai mici decât valoarea 1 milimetru.



**DATE DESPRE IMOBILUL NR. 3312**

Oficiul de Cadastru și Publicitate Imobiliară HUNEDOARA  
Biroul de Cadastru și Publicitate Imobiliară Hateg

**A. Partea I. Descrierea imobilului**

TEREN Extravilan

Adresa: Jud. Hunedoara

Nr. Crt	Nr cadastral Nr. topografic	Suprafața* (mp)	Observații / Referințe
A1		2.400	Sector cadastral:60 Teren neimpregmuit;

**B. Partea II. Proprietari și acte**

Inscrieri privitoare la dreptul de proprietate și alte drepturi reale	Referințe
<b>1 / 07/03/2024</b>	
Act Administrativ nr. 91054/475, din 29/06/2006 emis de CJPSDPAT HUNEDOARA;	
B1	A1
Intabulare, drept de PROPRIETATE, dobandit prin Reconstituire, cota actuala 1/1 1) CORUI MARIUCA DEFUNCT:Da	

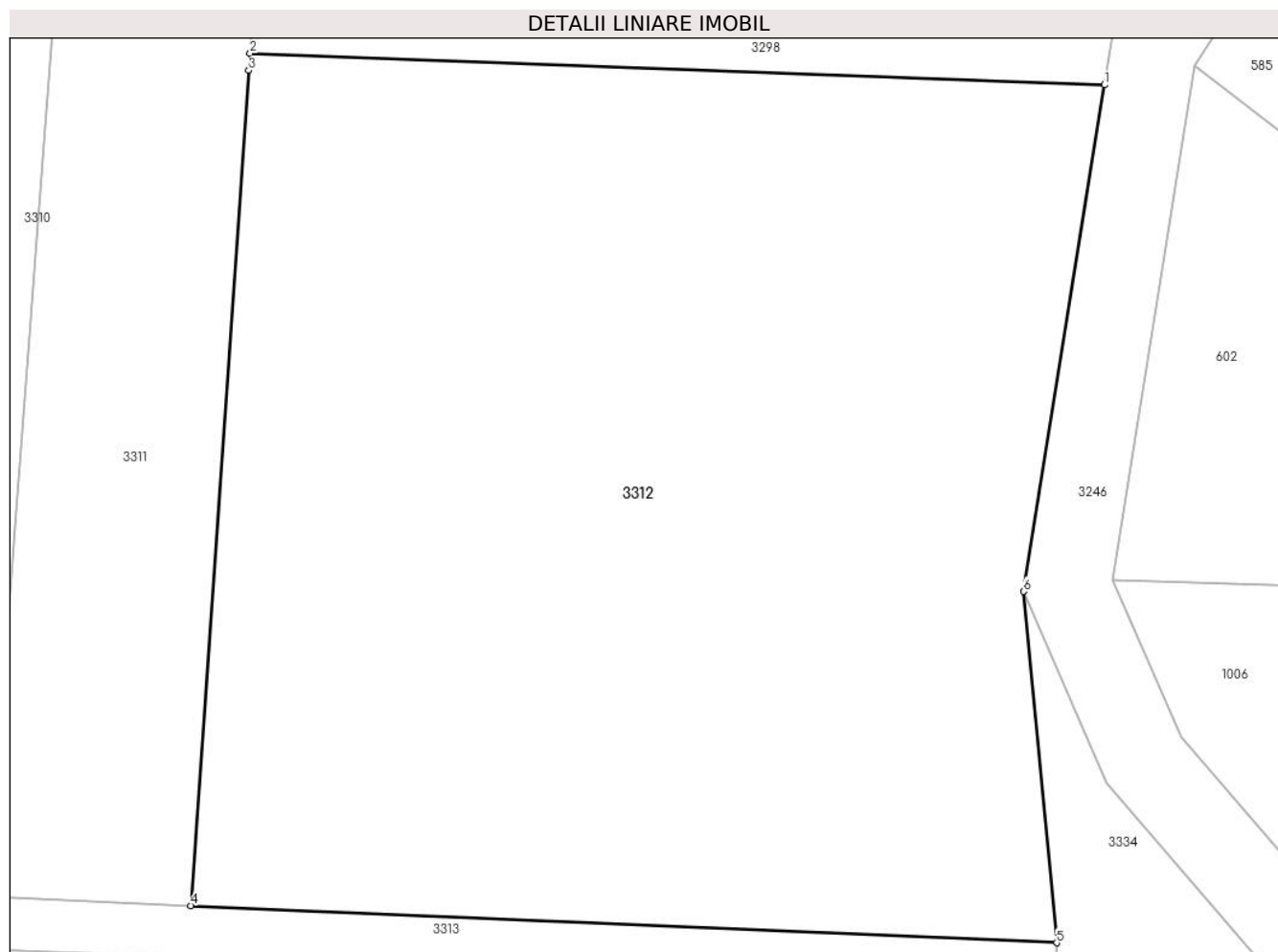
**C. Partea III. SARCINI .**

Inscrieri privind dezmembramintele dreptului de proprietate, drepturi reale de garanție și sarcini	Referințe
NU SUNT	

**Teren**

Nr cadastral	Suprafața (mp)*	Observații / Referințe
	2.400	

\* Suprafața este determinată în planul de proiecție Stereo 70.



**Date referitoare la teren**

Crt	Categorie folosință	Intravilan	Suprafața (mp)	Tarla	Parcelă	Nr. topo	Observații / Referințe
1	faneata	NU	2.400	143	1491/24	-	

**Lungime Segmente**

1) Valorile lungimilor segmentelor sunt obținute din proiecție în plan.

Punct început	X / Y	Punct sfârșit	X / Y	Lungime segment (** (m)
1	327.048,515 446.716,663	2	326.998,978 446.718,496	49.571
2	326.998,978 446.718,496	3	326.998,908 446.717,495	1.003
3	326.998,908 446.717,495	4	326.995,548 446.669,12	48.492
4	326.995,548 446.669,12	5	327.045,737 446.666,966	50.235
5	327.045,737 446.666,966	6	327.043,819 446.687,317	20.441

Punct început	X / Y	Punct sfârşit	X / Y	Lungime segment (** (m)
6	327.043,819 446.687,317	1	327.048,515 446.716,663	29.719

\*\* Lungimile segmentelor sunt determinate în planul de proiecţie Stereo 70 şi sunt rotunjite la 1 milimetru.

\*\*\* Distanţa dintre puncte este formată din segmente cumulate ce sunt mai mici decât valoarea 1 milimetru.





**DATE DESPRE IMOBILUL NR. 3313**

Oficiul de Cadastru și Publicitate Imobiliară HUNEDOARA  
Biroul de Cadastru și Publicitate Imobiliară Hateg

**A. Partea I. Descrierea imobilului**

TEREN Extravilan

Adresa: Jud. Hunedoara

Nr. Crt	Nr cadastral Nr. topografic	Suprafața* (mp)	Observații / Referințe
A1		794	Sector cadastral:60 Teren neimprejmut;

**B. Partea II. Proprietari și acte**

Inscrieri privitoare la dreptul de proprietate și alte drepturi reale		Referințe
/		
Act Normativ nr. 7, din 13/03/1996 emis de Parlamentul României;		
B1	Inscrierea posesiei, drept de PROPRIETATE, dobândit prin Lege, cota actuala 1/1 1) NEIDENTIFICAT NEIDENTIFICAT	A1
Act Normativ nr. 7, din 13/03/1996 emis de Parlamentul Romaniei (Art.13, alin 15);		
B2	Se notează mențiunea de proprietar neidentificat	A1

**C. Partea III. SARCINI .**

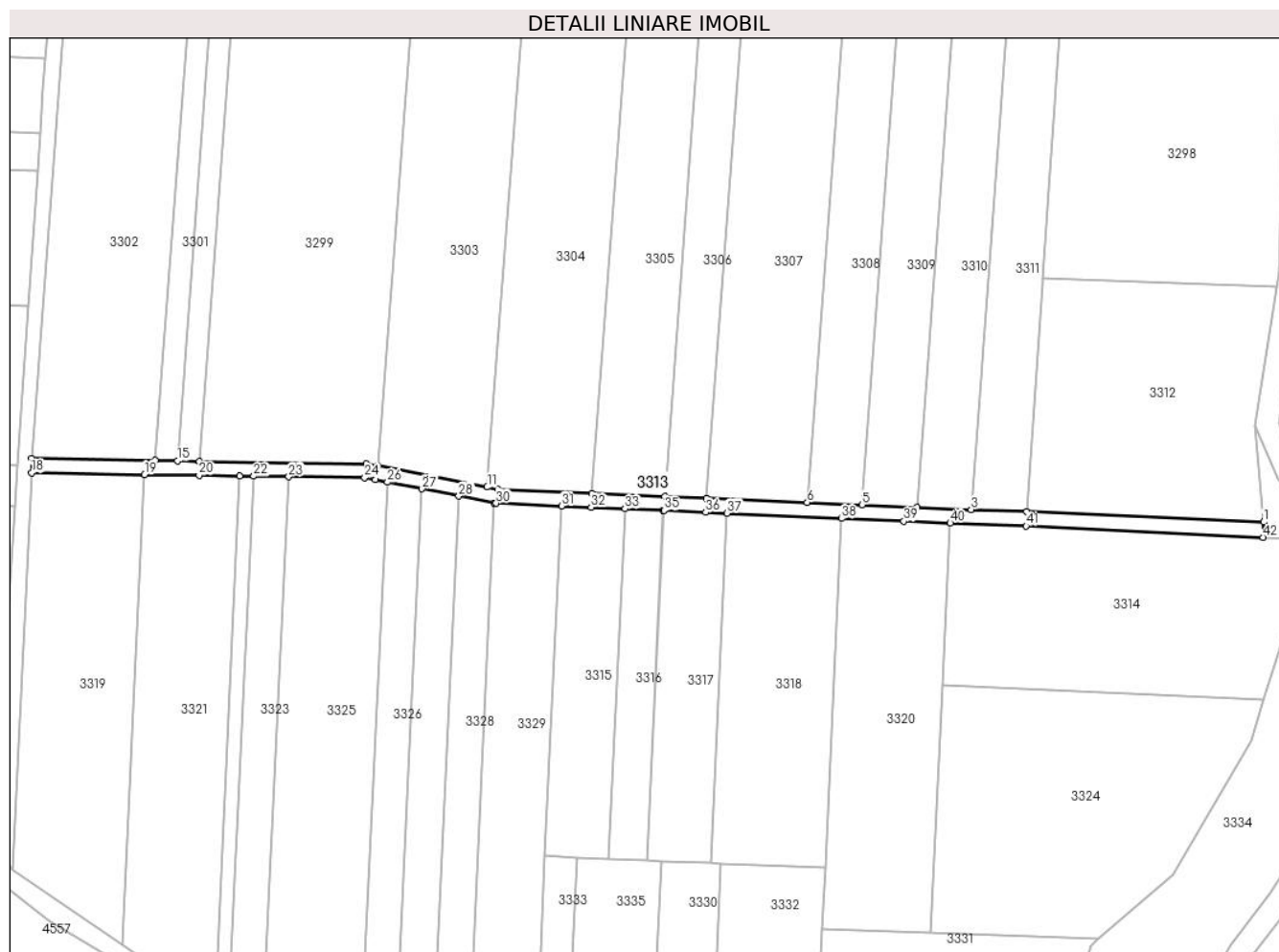
Inscrieri privind dezmembramintele dreptului de proprietate, drepturi reale de garanție și sarcini	Referințe
NU SUNT	

## Anexa Nr. 1 La Partea I

## Teren

Nr cadastral	Suprafața (mp)*	Observații / Referințe
	794	

\* Suprafața este determinată în planul de proiecție Stereo 70.



## Date referitoare la teren

Crt	Categorie folosință	Intravilan	Suprafața (mp)	Tarla	Parcelă	Nr. topo	Observații / Referințe
1	drum	NU	794	-	-	-	

## Lungime Segmente

1) Valorile lungimilor segmentelor sunt obținute din proiecție în plan.

Punct început	X / Y	Punct sfârșit	X / Y	Lungime segment	Punct început	X / Y	Punct sfârșit	X / Y	Lungime segment	Punct început	X / Y	Punct sfârșit	X / Y	Lungime segment
1	327.045,737 446.666,966	2	326.995,548 446.669,12	50.235	2	326.995,548 446.669,12	3	326.983,765 446.669,626	11.794	3	326.983,765 446.669,626	4	326.972,283 446.670,119	11.493
4	326.972,283 446.670,119	5	326.960,632 446.670,619	11.662	5	326.960,632 446.670,619	6	326.949,056 446.671,116	11.587	6	326.949,056 446.671,116	7	326.927,66 446.672,035	21.416
7	326.927,66 446.672,035	8	326.918,88 446.672,412	8.788	8	326.918,88 446.672,412	9	326.903,447 446.673,074	15.447	9	326.903,447 446.673,074	10	326.883,499 446.673,93	19.966
10	326.883,499 446.673,93	11	326.881,271 446.674,362	2.269	11	326.881,271 446.674,362	12	326.858,135 446.678,84	23.565	12	326.858,135 446.678,84	13	326.855,645 446.679,321	2.536
13	326.855,645 446.679,321	14	326.820,329 446.679,842	35.32	14	326.820,329 446.679,842	15	326.815,658 446.679,911	4.672	15	326.815,658 446.679,911	16	326.810,983 446.679,98	4.676
16	326.810,983 446.679,98	17	326.784,842 446.680,365	26.144	17	326.784,842 446.680,365	18	326.784,797 446.677,365	3.0	18	326.784,797 446.677,365	19	326.808,727 446.677,013	23.933

Punct început	X / Y	Punct sfârșit	X / Y	Lungime segment	Punct început	X / Y	Punct sfârșit	X / Y	Lungime segment	Punct început	X / Y	Punct sfârșit	X / Y	Lungime segment
19	326.808,727 446.677,013	20	326.820,284 446.676,842	11.558	20	326.820,284 446.676,842	21	326.828,906 446.676,715	8.623	21	326.828,906 446.676,715	22	326.831,842 446.676,672	2.936
22	326.831,842 446.676,672	23	326.839,254 446.676,563	7.413	23	326.839,254 446.676,563	24	326.855,336 446.676,326	16.084	24	326.855,336 446.676,326	25	326.857,565 446.675,894	2.27
25	326.857,565 446.675,894	26	326.860,159 446.675,392	2.642	26	326.860,159 446.675,392	27	326.867,499 446.673,972	7.476	27	326.867,499 446.673,972	28	326.875,266 446.672,468	7.911
28	326.875,266 446.672,468	29	326.882,764 446.671,017	7.637	29	326.882,764 446.671,017	30	326.883,148 446.670,943	0.391	30	326.883,148 446.670,943	31	326.897,014 446.670,347	13.879
31	326.897,014 446.670,347	32	326.903,318 446.670,077	6.31	32	326.903,318 446.670,077	33	326.910,49 446.669,769	7.179	33	326.910,49 446.669,769	34	326.918,576 446.669,422	8.093
34	326.918,576 446.669,422	35	326.918,751 446.669,414	0.175	35	326.918,751 446.669,414	36	326.927,531 446.669,037	8.788	36	326.927,531 446.669,037	37	326.932,051 446.668,831	4.525
37	326.932,051 446.668,831	38	326.956,319 446.667,723	24.293	38	326.956,319 446.667,723	39	326.969,499 446.667,122	13.194	39	326.969,499 446.667,122	40	326.979,336 446.666,743	9.844
40	326.979,336 446.666,743	41	326.995,42 446.666,123	16.096	41	326.995,42 446.666,123	42	327.045,584 446.663,743	50.22	42	327.045,584 446.663,743	1	327.045,737 446.666,966	3.227

\*\* Lungimile segmentelor sunt determinate în planul de proiecție Stereo 70 și sunt rotunjite la 1 milimetru.

\*\*\* Distanța dintre puncte este formată din segmente cumulate ce sunt mai mici decât valoarea 1 milimetru.



**DATE DESPRE IMOBILUL NR. 3314**

Oficiul de Cadastru și Publicitate Imobiliară HUNEDOARA  
Biroul de Cadastru și Publicitate Imobiliară Hateg

**A. Partea I. Descrierea imobilului**

TEREN Extravilan

Adresa: Jud. Hunedoara

Nr. Crt	Nr cadastral Nr. topografic	Suprafața* (mp)	Observații / Referințe
A1		2.500	Sector cadastral:60 Teren neimprejmuit;

**B. Partea II. Proprietari și acte**

Inscrieri privitoare la dreptul de proprietate și alte drepturi reale		Referințe
<b>1 / 07/03/2024</b>		
Act Administrativ nr. 41410/83, din 07/10/1997 emis de CJPSDPAT HUNEDOARA;		
B1	Intabulare, drept de PROPRIETATE, dobandit prin Reconstituire, cota actuala 1/1 1) ALEXE LEUNORA DEFUNCT:Da	A1

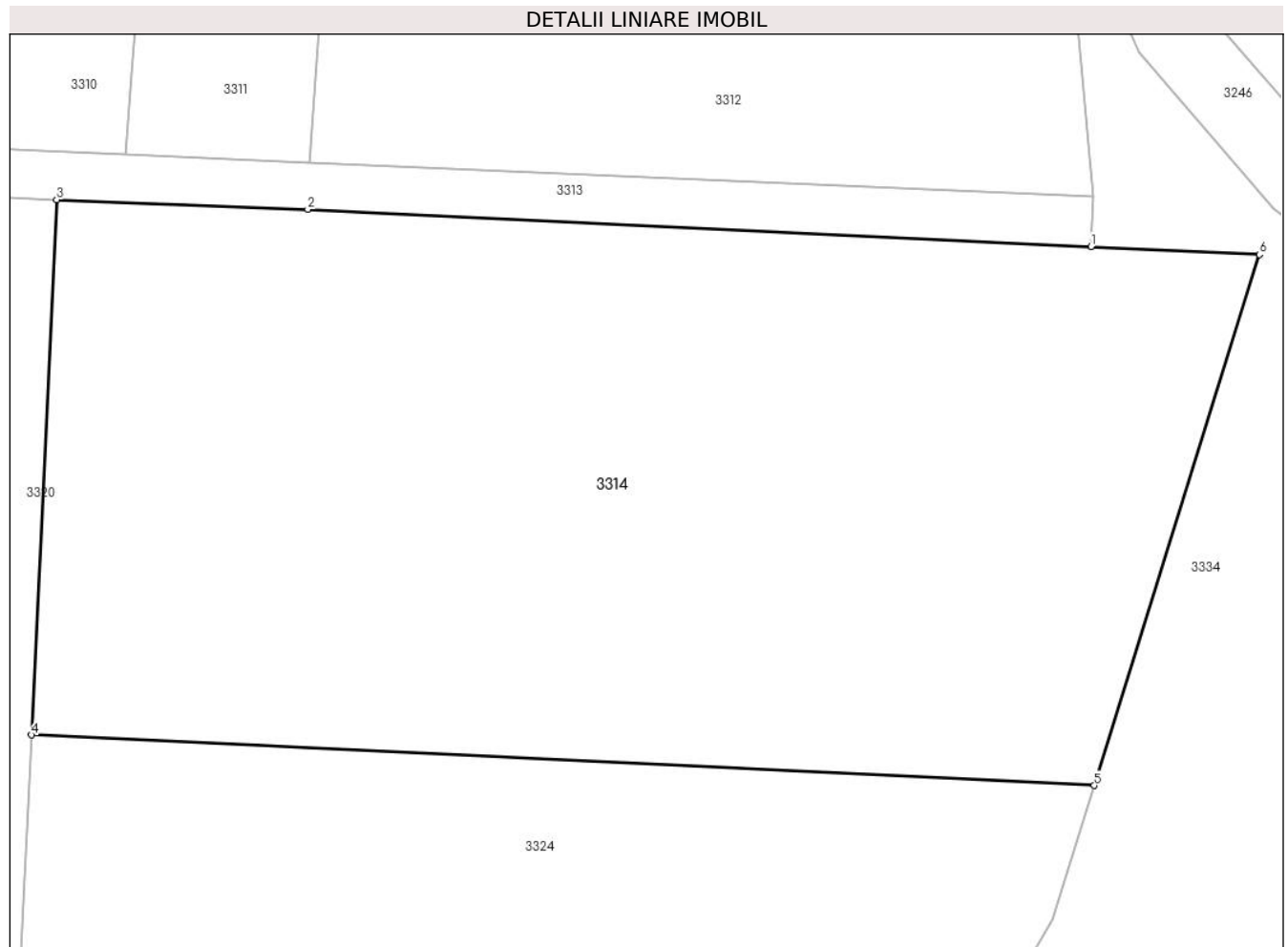
**C. Partea III. SARCINI .**

Inscrieri privind dezmembramintele dreptului de proprietate, drepturi reale de garanție și sarcini	Referințe
NU SUNT	

**Teren**

Nr cadastral	Suprafața (mp)*	Observații / Referințe
	2.500	

\* Suprafața este determinată în planul de proiecție Stereo 70.



**Date referitoare la teren**

Crt	Categorie folosință	Intra vilan	Suprafața (mp)	Tarla	Parcelă	Nr. topo	Observații / Referințe
1	faneata	NU	2.500	143	1491/26/1	-	

**Lungime Segmente**

1) Valorile lungimilor segmentelor sunt obținute din proiecție în plan.

Punct început	X / Y	Punct sfârșit	X / Y	Lungime segment (** (m)
1	327.045,584 446.663,743	2	326.995,42 446.666,123	50.22
2	326.995,42 446.666,123	3	326.979,336 446.666,743	16.096
3	326.979,336 446.666,743	4	326.977,724 446.632,485	34.296
4	326.977,724 446.632,485	5	327.045,786 446.629,256	68.139
5	327.045,786 446.629,256	6	327.056,368 446.663,231	35.585

Punct început	X / Y	Punct sfârşit	X / Y	Lungime segment (** (m)
6	327.056,368 446.663,231	1	327.045,584 446.663,743	10.796

\*\* Lungimile segmentelor sunt determinate în planul de proiecţie Stereo 70 şi sunt rotunjite la 1 milimetru.

\*\*\* Distanţa dintre puncte este formată din segmente cumulate ce sunt mai mici decât valoarea 1 milimetru.





**DATE DESPRE IMOBILUL NR. 3315**

Oficiul de Cadastru și Publicitate Imobiliară HUNEDOARA  
Biroul de Cadastru și Publicitate Imobiliară Hateg

**A. Partea I. Descrierea imobilului**

TEREN Extravilan

Adresa: Jud. Hunedoara

Nr. Crt	Nr cadastral Nr. topografic	Suprafața* (mp)	Observații / Referințe
A1		1.000	Sector cadastral:60 Teren neimprejmuit;

**B. Partea II. Proprietari și acte**

Inscrieri privitoare la dreptul de proprietate și alte drepturi reale		Referințe
<b>1 / 07/03/2024</b>		
Act Normativ nr. 7, din 13/03/1996 emis de Parlamentul României;		
B1	Inscrierea posesiei, drept de PROPRIETATE, dobândit prin Lege, cota actuala 1/1 1) NEIDENTIFICAT NEIDENTIFICAT	A1
/		
Act Normativ nr. 7, din 13/03/1996 emis de Parlamentul Romaniei (art. 13, alin. 14);		
B2	Proprietar neidentificat, rezerva comisiei locale de fond funciar	A1

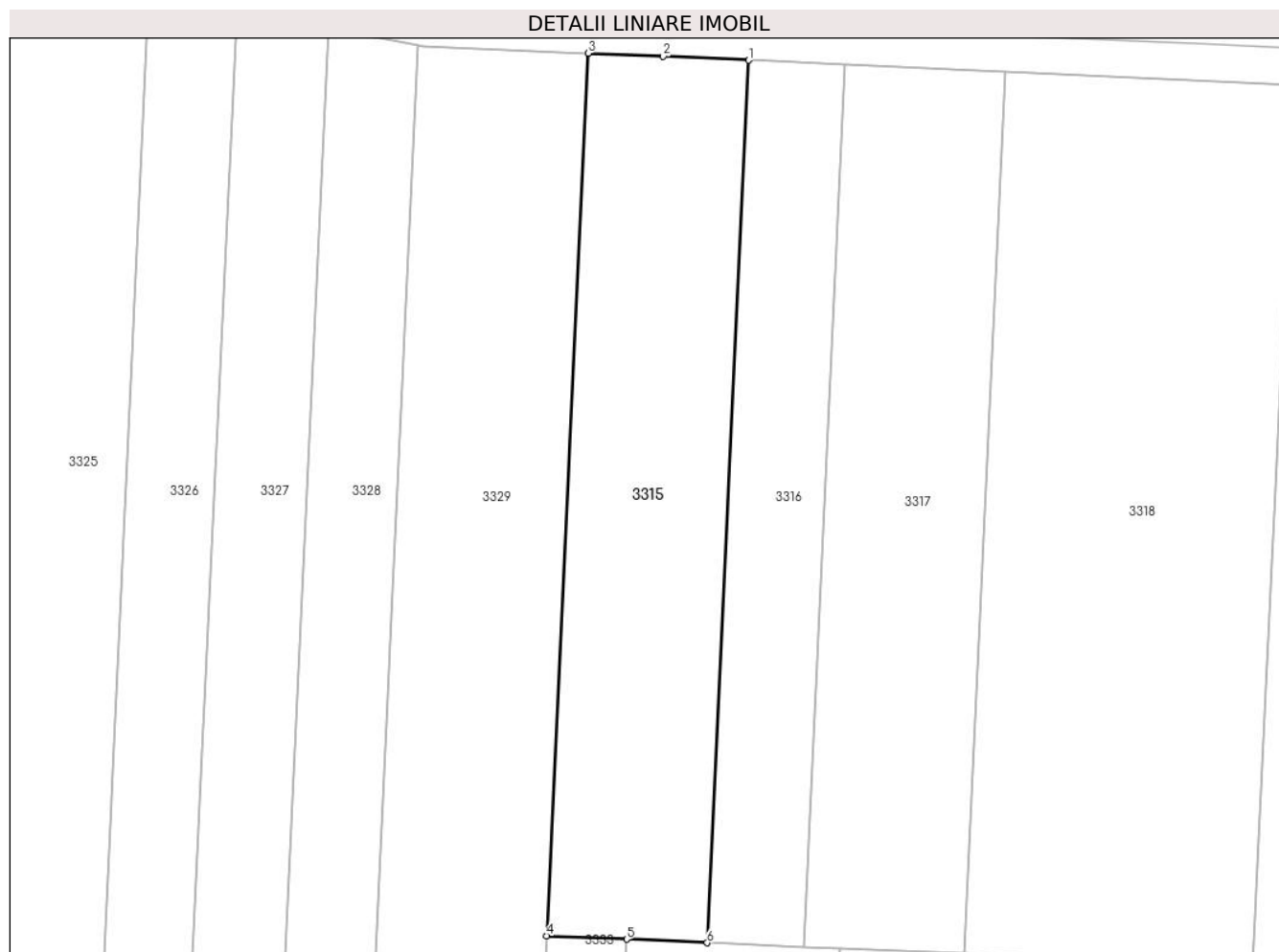
**C. Partea III. SARCINI .**

Inscrieri privind dezmembramintele dreptului de proprietate, drepturi reale de garanție și sarcini	Referințe
NU SUNT	

**Teren**

Nr cadastral	Suprafața (mp)*	Observații / Referințe
	1.000	

\* Suprafața este determinată în planul de proiecție Stereo 70.



**Date referitoare la teren**

Crt	Categorie folosință	Intra vilan	Suprafața (mp)	Tarla	Parcelă	Nr. topo	Observații / Referințe
1	faneata	NU	1.000	143	1491/36	-	

**Lungime Segmente**

1) Valorile lungimilor segmentelor sunt obținute din proiecție în plan.

Punct început	X / Y	Punct sfârșit	X / Y	Lungime segment (** (m)
1	326.910,49 446.669,769	2	326.903,318 446.670,077	7.179
2	326.903,318 446.670,077	3	326.897,014 446.670,347	6.31
3	326.897,014 446.670,347	4	326.893,529 446.596,29	74.139
4	326.893,529 446.596,29	5	326.900,239 446.596,002	6.716
5	326.900,239 446.596,002	6	326.907,005 446.595,711	6.772

Punct început	X / Y	Punct sfârşit	X / Y	Lungime segment (** (m)
6	326.907,005 446.595,711	1	326.910,49 446.669,769	74.14

\*\* Lungimile segmentelor sunt determinate în planul de proiecţie Stereo 70 şi sunt rotunjite la 1 milimetru.

\*\*\* Distanţa dintre puncte este formată din segmente cumulate ce sunt mai mici decât valoarea 1 milimetru.



**DATE DESPRE IMOBILUL NR. 3316**

Oficiul de Cadastru și Publicitate Imobiliară HUNEDOARA  
Biroul de Cadastru și Publicitate Imobiliară Hateg

**A. Partea I. Descrierea imobilului**

TEREN Extravilan

Adresa: Jud. Hunedoara

Nr. Crt	Nr cadastral Nr. topografic	Suprafața* (mp)	Observații / Referințe
A1		600	Sector cadastral:60 Teren neimprejmuit;

**B. Partea II. Proprietari și acte**

Inscrieri privitoare la dreptul de proprietate și alte drepturi reale	Referințe
<b>1 / 07/03/2024</b>	
Act Administrativ nr. 41568/63, din 04/09/2000 emis de CJPSDPAT HUNEDOARA;	
B1	A1
Intabulare, drept de PROPRIETATE, dobandit prin Reconstituire, cota actuala 1/1	
1) STOICONI SIMINIC DEFUNCT:Da	

**C. Partea III. SARCINI .**

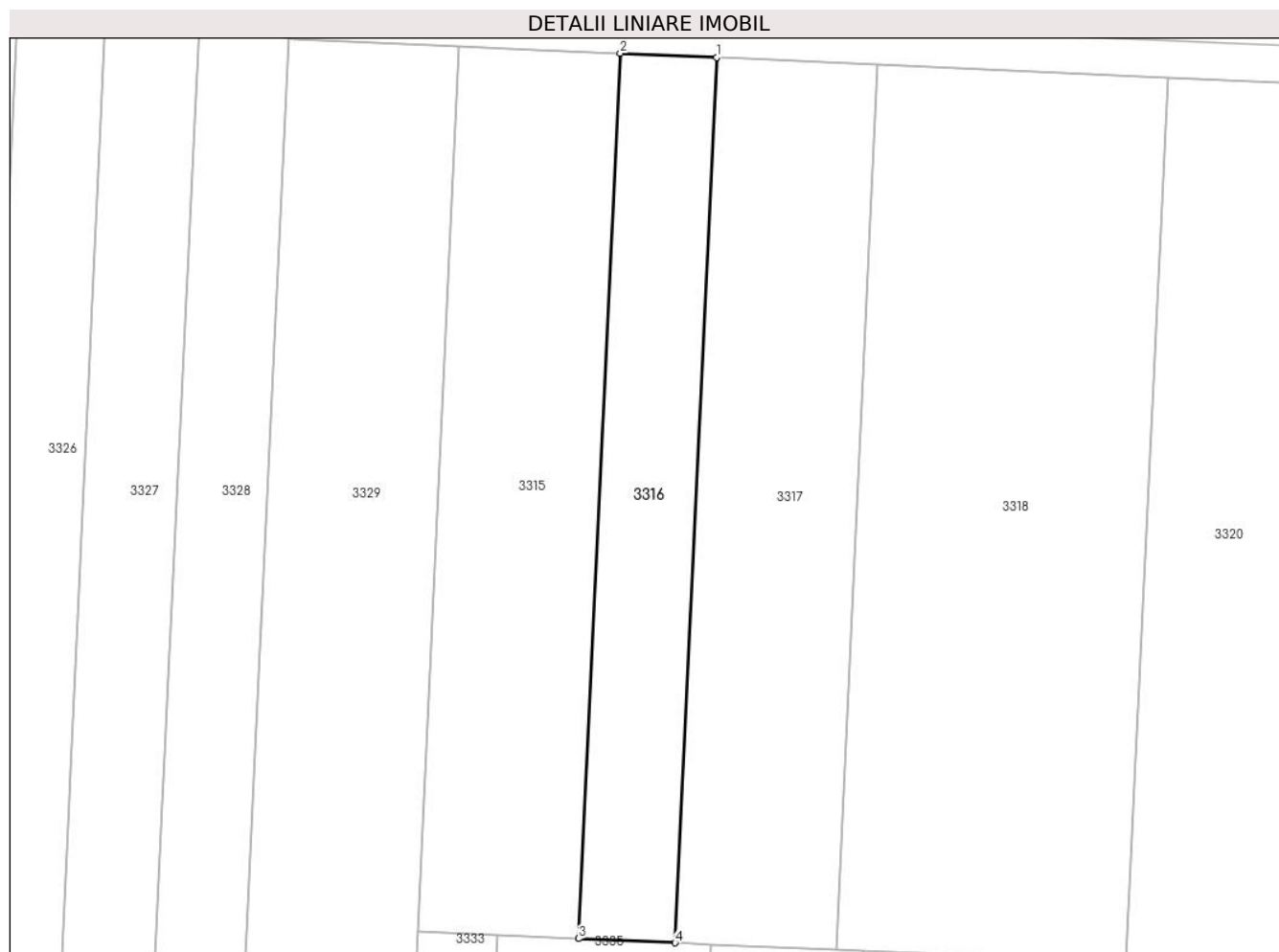
Inscrieri privind dezmembramintele dreptului de proprietate, drepturi reale de garanție și sarcini	Referințe
NU SUNT	

## Anexa Nr. 1 La Partea I

## Teren

Nr cadastral	Suprafața (mp)*	Observații / Referințe
	600	

\* Suprafața este determinată în planul de proiecție Stereo 70.



## Date referitoare la teren

Crt	Categorie folosință	Intra vilan	Suprafața (mp)	Tarla	Parcelă	Nr. topo	Observații / Referințe
1	faneata	NU	600	143	1491/35	-	

## Lungime Segmente

1) Valorile lungimilor segmentelor sunt obținute din proiecție în plan.

Punct început	X / Y	Punct sfârșit	X / Y	Lungime segment (** (m)
1	326.918,576 446.669,422	2	326.910,49 446.669,769	8.093
2	326.910,49 446.669,769	3	326.907,005 446.595,711	74.14
3	326.907,005 446.595,711	4	326.915,09 446.595,364	8.092
4	326.915,09 446.595,364	1	326.918,576 446.669,422	74.14

\*\* Lungimile segmentelor sunt determinate în planul de proiecție Stereo 70 și sunt rotunjite la 1 milimetru.

**\*\*\* Distanţa dintre puncte este formată din segmente cumulate ce sunt mai mici decât valoarea 1 milimetru.**





**DATE DESPRE IMOBILUL NR. 3317**

Oficiul de Cadastru și Publicitate Imobiliară HUNEDOARA  
Biroul de Cadastru și Publicitate Imobiliară Hateg

**A. Partea I. Descrierea imobilului**

TEREN Extravilan

Adresa: Jud. Hunedoara

Nr. Crt	Nr cadastral Nr. topografic	Suprafața* (mp)	Observații / Referințe
A1		1.000	Sector cadastral:60 Teren neimprejmuit;

**B. Partea II. Proprietari și acte**

Inscrieri privitoare la dreptul de proprietate și alte drepturi reale		Referințe
<b>1 / 02/04/2024</b>		
Act Notarial nr. Certificat de moștenitor nr 25, din 17/02/2020 emis de NP Vasii Mihaela-Camelia;		
B1	Intabulare, drept de PROPRIETATE, dobandit prin Succesiune, cota actuala 1/4 1) <b>BRĂILĂ ANUȚA</b>	A1
B2	Intabulare, drept de PROPRIETATE, dobandit prin Succesiune, cota actuala 3/4 1) <b>BRĂILĂ ADRIAN-MIRCEA</b>	A1

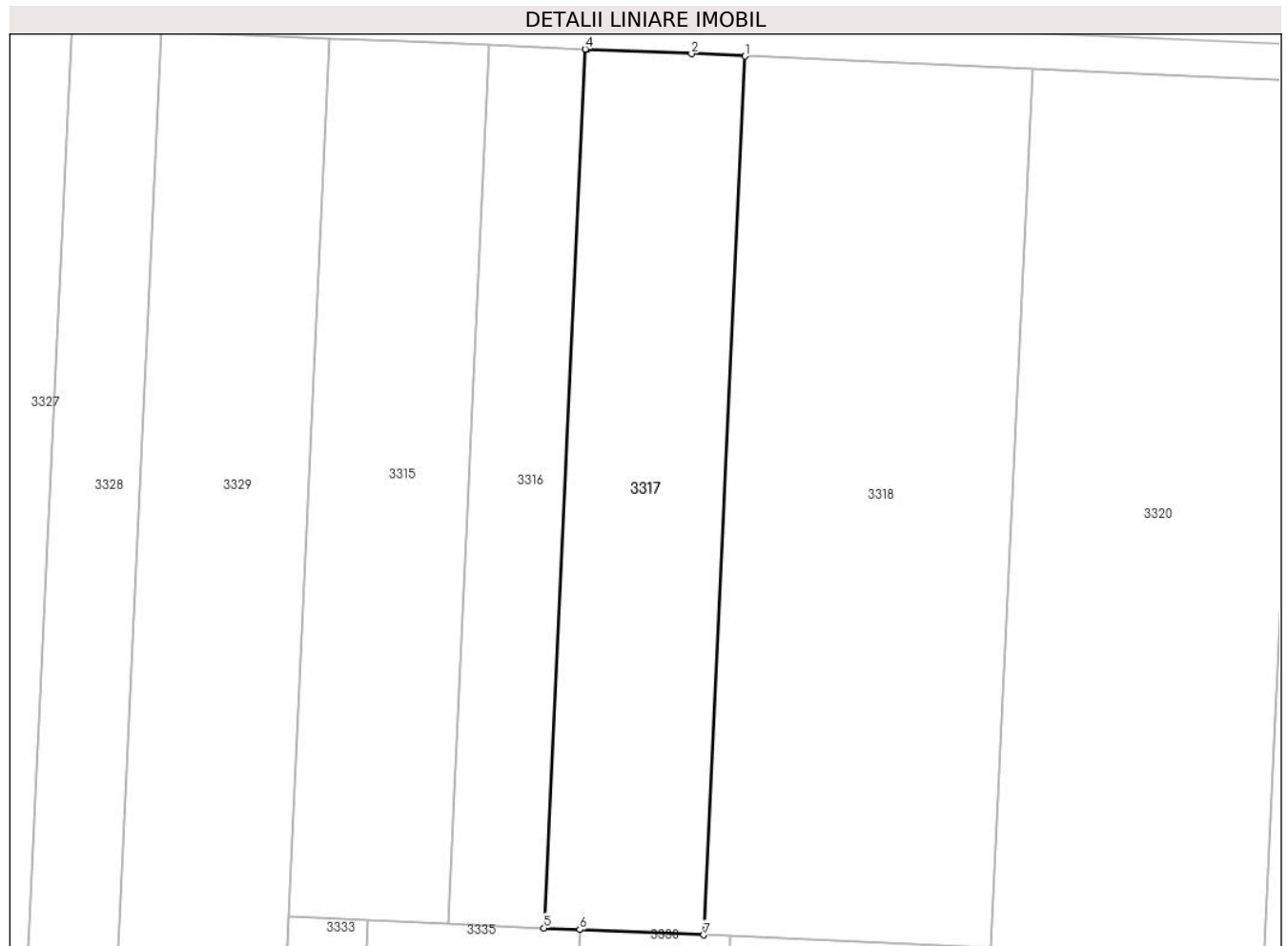
**C. Partea III. SARCINI .**

Inscrieri privind dezmembramintele dreptului de proprietate, drepturi reale de garanție și sarcini	Referințe
NU SUNT	

**Teren**

Nr cadastral	Suprafața (mp)*	Observații / Referințe
	1.000	

\* Suprafața este determinată în planul de proiecție Stereo 70.



**Date referitoare la teren**

Crt	Categorie folosință	Intravilan	Suprafața (mp)	Tarla	Parcelă	Nr. topo	Observații / Referințe
1	faneata	NU	1.000	143	1491/32	-	

**Lungime Segmente**

1) Valorile lungimilor segmentelor sunt obținute din proiecție în plan.

Punct început	X / Y	Punct sfârșit	X / Y	Lungime segment (** (m)
1	326.932,051 446.668,831	2	326.927,531 446.669,037	4.525
2	326.927,531 446.669,037	3	326.918,751 446.669,414	8.788
3	326.918,751 446.669,414	4	326.918,576 446.669,422	0.175
4	326.918,576 446.669,422	5	326.915,09 446.595,364	74.14
5	326.915,09 446.595,364	6	326.918,121 446.595,234	3.034

Punct început	X / Y	Punct sfârşit	X / Y	Lungime segment (** (m)
6	326.918,121 446.595,234	7	326.928,566 446.594,786	10.455
7	326.928,566 446.594,786	1	326.932,051 446.668,831	74.127

\*\* Lungimile segmentelor sunt determinate în planul de proiecție Stereo 70 și sunt rotunjite la 1 milimetru.

\*\*\* Distanța dintre puncte este formată din segmente cumulate ce sunt mai mici decât valoarea 1 milimetru.



**DATE DESPRE IMOBILUL NR. 3318**

Oficiul de Cadastru și Publicitate Imobiliară HUNEDOARA  
Biroul de Cadastru și Publicitate Imobiliară Hateg

**A. Partea I. Descrierea imobilului**

TEREN Extravilan

Adresa: Jud. Hunedoara

Nr. Crt	Nr cadastral Nr. topografic	Suprafața* (mp)	Observații / Referințe
A1		1.800	Sector cadastral:60 Teren neimprejmuit;

**B. Partea II. Proprietari și acte**

Inscrieri privitoare la dreptul de proprietate și alte drepturi reale		Referințe
<b>1 / 07/03/2024</b>		
Act Administrativ nr. 41568/19, din 23/12/1997 emis de CJPSDPAT HUNEDOARA;		
B1	Intabulare, drept de PROPRIETATE, dobandit prin Reconstituire, cota actuala 1/1 1) BERNAT MARIOARA 2) CLOPOTIVAN EVA	A1


**C. Partea III. SARCINI .**

Inscrieri privind dezmembramintele dreptului de proprietate, drepturi reale de garanție și sarcini	Referințe
NU SUNT	

**Teren**

Nr cadastral	Suprafaţa (mp)*	Observații / Referințe
	1.800	

\* Suprafața este determinată în planul de proiecție Stereo 70.



**Date referitoare la teren**

Crt	Categorie folosință	Intra vilan	Suprafața (mp)	Tarla	Parcelă	Nr. topo	Observații / Referințe
1	faneata	NU	1.800	143	1491/31	-	

**Lungime Segmente**

1) Valorile lungimilor segmentelor sunt obținute din proiecție în plan.

Punct început	X / Y	Punct sfârșit	X / Y	Lungime segment (** (m)
1	326.952,837 446.593,744	2	326.956,319 446.667,723	74.061
2	326.956,319 446.667,723	3	326.932,051 446.668,831	24.293
3	326.932,051 446.668,831	4	326.928,566 446.594,786	74.127
4	326.928,566 446.594,786	5	326.930,83 446.594,689	2.266
5	326.930,83 446.594,689	1	326.952,837 446.593,744	22.027

**\*\* Lungimile segmentelor sunt determinate în planul de proiecție Stereo 70 și sunt rotunjite la 1 milimetru.**

**\*\*\* Distanța dintre puncte este formată din segmente cumulate ce sunt mai mici decât valoarea 1 milimetru.**





**DATE DESPRE IMOBILUL NR. 3319**

Oficiul de Cadastru și Publicitate Imobiliară HUNEDOARA  
Biroul de Cadastru și Publicitate Imobiliară Hateg

**A. Partea I. Descrierea imobilului**

TEREN Extravilan

Adresa: Jud. Hunedoara

Nr. Crt	Nr cadastral Nr. topografic	Suprafața* (mp)	Observații / Referințe
A1		2.200	Sector cadastral:60 Teren neimprejmuit;

**B. Partea II. Proprietari și acte**

Inscrieri privitoare la dreptul de proprietate și alte drepturi reale		Referințe
<b>1 / 07/03/2024</b>		
Act Administrativ nr. 91054/67, din 04/12/2002 emis de CJPSDPAT HUNEDOARA;		
B1	Intabulare, drept de PROPRIETATE, dobandit prin Reconstituire, cota actuala 1/1 1) SECEANU MARIAN 2) SECEANU MARINA	A1

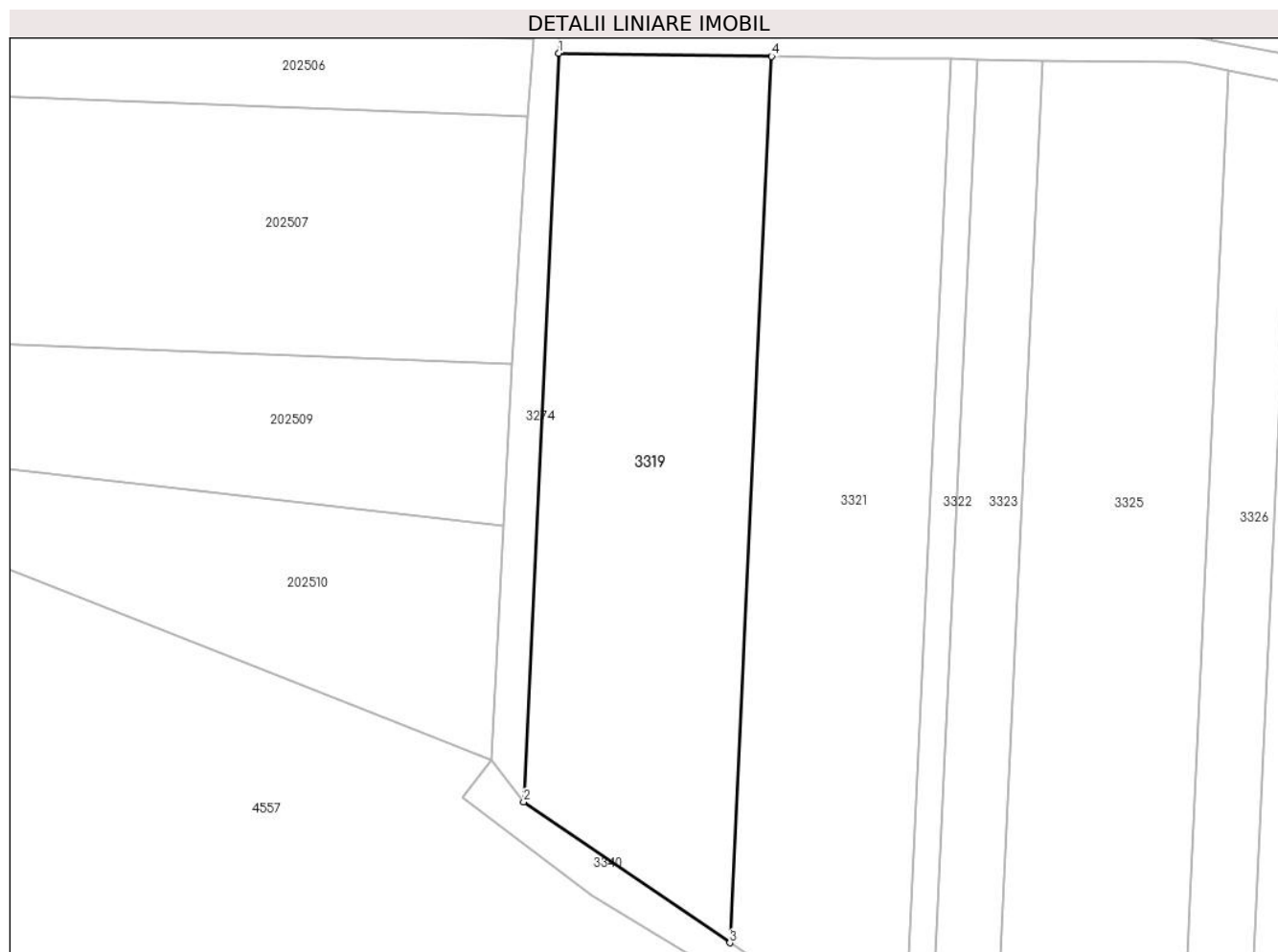
**C. Partea III. SARCINI .**

Inscrieri privind dezmembramintele dreptului de proprietate, drepturi reale de garanție și sarcini	Referințe
NU SUNT	

**Teren**

Nr cadastral	Suprafața (mp)*	Observații / Referințe
	2.200	

\* Suprafața este determinată în planul de proiecție Stereo 70.



**Date referitoare la teren**

Crt	Categorie folosință	Intra vilan	Suprafața (mp)	Tarla	Parcelă	Nr. topo	Observații / Referințe
1	pasune	NU	2.200	143	1491/45	-	

**Lungime Segmente**

1) Valorile lungimilor segmentelor sunt obținute din proiecție în plan.

Punct început	X / Y	Punct sfârșit	X / Y	Lungime segment (** (m)
1	326.784,797 446.677,365	2	326.780,838 446.593,228	84.23
2	326.780,838 446.593,228	3	326.804,039 446.577,405	28.083
3	326.804,039 446.577,405	4	326.808,727 446.677,013	99.718
4	326.808,727 446.677,013	1	326.784,797 446.677,365	23.933

\*\* Lungimile segmentelor sunt determinate în planul de proiecție Stereo 70 și sunt rotunjite la 1 milimetru.

**\*\*\* Distanţa dintre puncte este formată din segmente cumulate ce sunt mai mici decât valoarea 1 milimetru.**



**DATE DESPRE IMOBILUL NR. 3320**

Oficiul de Cadastru și Publicitate Imobiliară HUNEDOARA  
Biroul de Cadastru și Publicitate Imobiliară Hateg

**A. Partea I. Descrierea imobilului**

TEREN Extravilan

Adresa: Jud. Hunedoara

Nr. Crt	Nr cadastral Nr. topografic	Suprafața* (mp)	Observații / Referințe
A1		2.000	Sector cadastral:60 Teren neimprejmuit;

**B. Partea II. Proprietari și acte**

Inscrieri privitoare la dreptul de proprietate și alte drepturi reale	Referințe
<b>1 / 07/03/2024</b>	
Act Administrativ nr. 20/9072, din 05/04/2011 emis de CJSPDAT HUNEDOARA;	
B1	A1
Intabulare, drept de PROPRIETATE, dobandit prin Reconstituire, cota actuala 1/1 1) HIBAIS ILEANA	

**C. Partea III. SARCINI .**

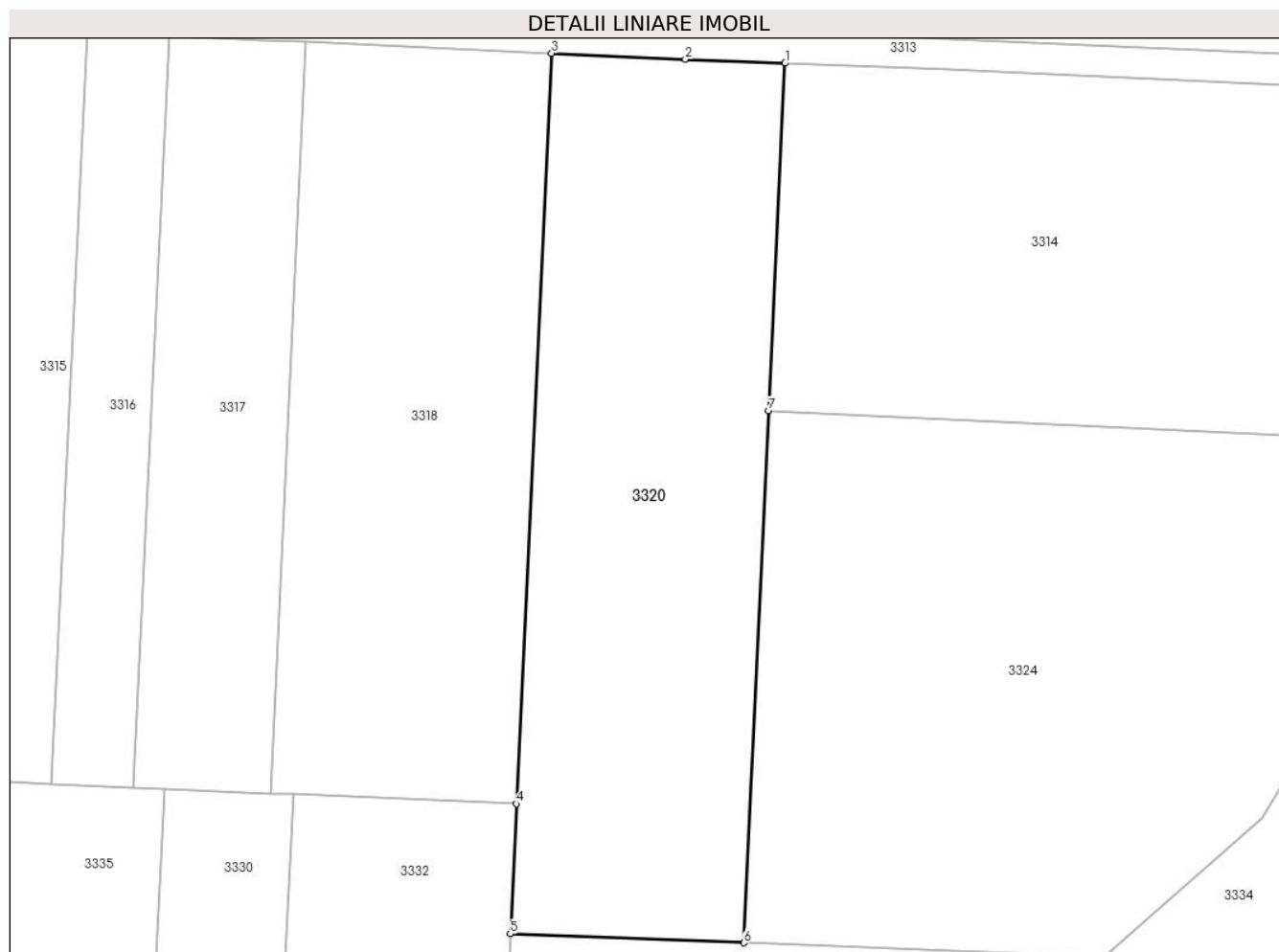
Inscrieri privind dezmembramintele dreptului de proprietate, drepturi reale de garanție și sarcini	Referințe
NU SUNT	

## Anexa Nr. 1 La Partea I

## Teren

Nr cadastral	Suprafața (mp)*	Observații / Referințe
	2.000	

\* Suprafața este determinată în planul de proiecție Stereo 70.



## Date referitoare la teren

Crt	Categorie folosință	Intra vilan	Suprafața (mp)	Tarla	Parcelă	Nr. topo	Observații / Referințe
1	faneata	NU	2.000	143	1491/26/3	-	

## Lungime Segmente

1) Valorile lungimilor segmentelor sunt obținute din proiecție în plan.

Punct început	X / Y	Punct sfârșit	X / Y	Lungime segment (** (m)
1	326.979,336 446.666,743	2	326.969,499 446.667,122	9.844
2	326.969,499 446.667,122	3	326.956,319 446.667,723	13.194
3	326.956,319 446.667,723	4	326.952,837 446.593,744	74.061
4	326.952,837 446.593,744	5	326.952,235 446.580,938	12.82
5	326.952,235 446.580,938	6	326.975,256 446.580,051	23.038

Punct început	X / Y	Punct sfârșit	X / Y	Lungime segment (** (m)
6	326.975,256 446.580,051	7	326.977,724 446.632,485	52.492
7	326.977,724 446.632,485	1	326.979,336 446.666,743	34.296

\*\* Lungimile segmentelor sunt determinate în planul de proiecție Stereo 70 și sunt rotunjite la 1 milimetru.

\*\*\* Distanța dintre puncte este formată din segmente cumulate ce sunt mai mici decât valoarea 1 milimetru.





**DATE DESPRE IMOBILUL NR. 3321**

Oficiul de Cadastru și Publicitate Imobiliară HUNEDOARA  
Biroul de Cadastru și Publicitate Imobiliară Hateg

**A. Partea I. Descrierea imobilului**

TEREN Extravilan

Adresa: Jud. Hunedoara

Nr. Crt	Nr cadastral Nr. topografic	Suprafața* (mp)	Observații / Referințe
A1		2.200	Sector cadastral:60 Teren neimprejmuit;

**B. Partea II. Proprietari și acte**

Inscrieri privitoare la dreptul de proprietate și alte drepturi reale		Referințe
<b>1 / 07/03/2024</b>		
Act Normativ nr. 7, din 13/03/1996 emis de Parlamentul României;		
B1	Inscrierea posesiei, drept de PROPRIETATE, dobândit prin Lege, cota actuala 1/1 1) NEIDENTIFICAT NEIDENTIFICAT	A1
/		
Act Normativ nr. 7, din 13/03/1996 emis de Parlamentul Romaniei (art. 13, alin. 14);		
B2	Proprietar neidentificat, rezerva comisiei locale de fond funciar	A1

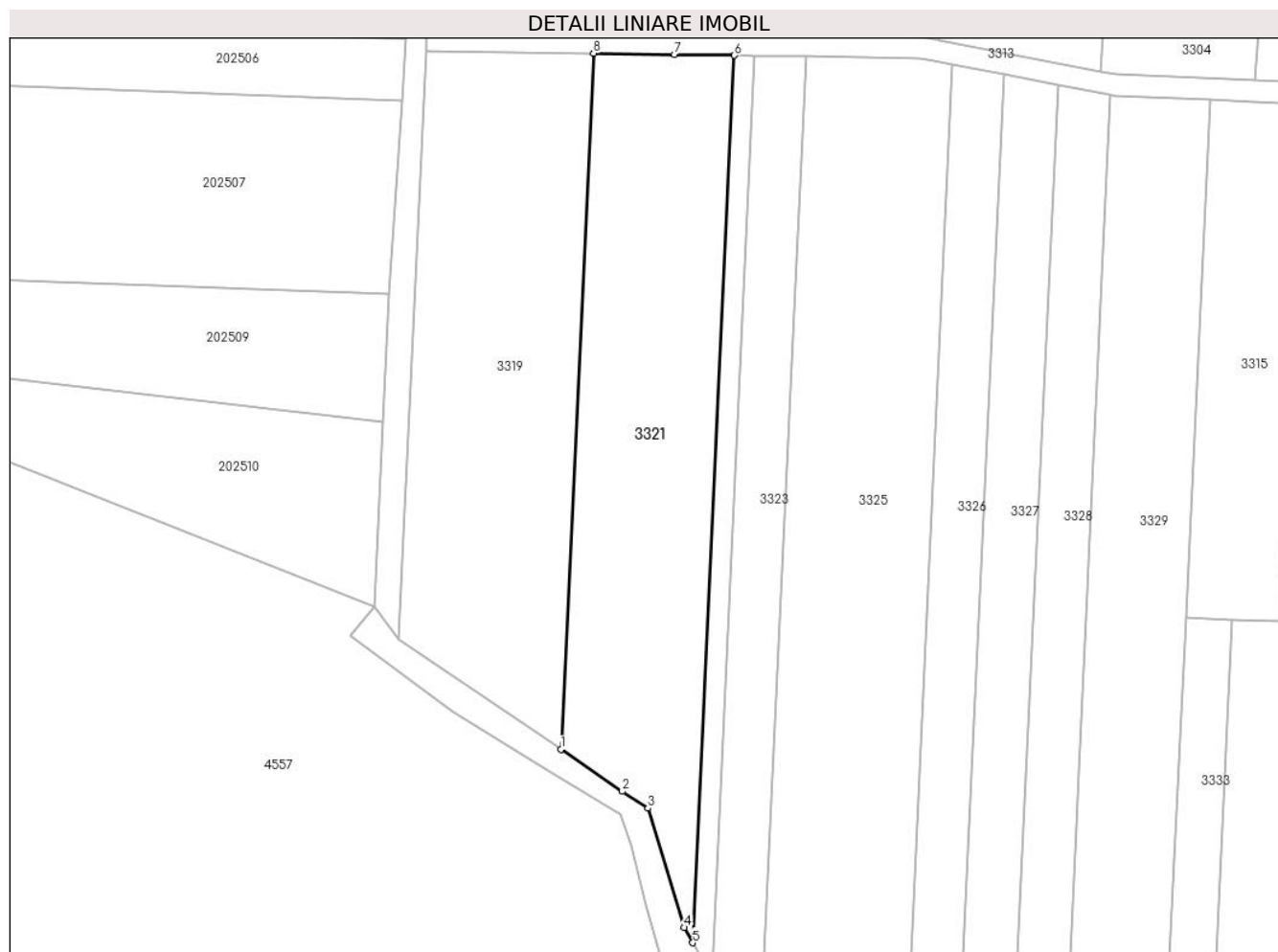
**C. Partea III. SARCINI .**

Inscrieri privind dezmembramintele dreptului de proprietate, drepturi reale de garanție și sarcini	Referințe
NU SUNT	

**Teren**

Nr cadastral	Suprafața (mp)*	Observații / Referințe
	2.200	

\* Suprafața este determinată în planul de proiecție Stereo 70.



**Date referitoare la teren**

Crt	Categorie folosință	Intravilan	Suprafața (mp)	Tarla	Parcelă	Nr. topo	Observații / Referințe
1	faneata	NU	2.200	143	1491/44	-	

**Lungime Segmente**

1) Valorile lungimilor segmentelor sunt obținute din proiecție în plan.

Punct început	X / Y	Punct sfârșit	X / Y	Lungime segment (** (m)
1	326.804,039 446.577,405	2	326.812,845 446.571,4	10.659
2	326.812,845 446.571,4	3	326.816,528 446.568,968	4.414
3	326.816,528 446.568,968	4	326.821,683 446.551,9	17.829
4	326.821,683 446.551,9	5	326.822,929 446.549,729	2.503
5	326.822,929 446.549,729	6	326.828,906 446.676,715	127.127

Punct început	X / Y	Punct sfârşit	X / Y	Lungime segment (** (m)
6	326.828,906 446.676,715	7	326.820,284 446.676,842	8.623
7	326.820,284 446.676,842	8	326.808,727 446.677,013	11.558
8	326.808,727 446.677,013	1	326.804,039 446.577,405	99.718

\*\* Lungimile segmentelor sunt determinate în planul de proiecţie Stereo 70 şi sunt rotunjite la 1 milimetru.

\*\*\* Distanţa dintre puncte este formată din segmente cumulate ce sunt mai mici decât valoarea 1 milimetru.



**DATE DESPRE IMOBILUL NR. 3322**

Oficiul de Cadastru și Publicitate Imobiliară HUNEDOARA  
Biroul de Cadastru și Publicitate Imobiliară Hateg

**A. Partea I. Descrierea imobilului**

TEREN Extravilan

Adresa: Jud. Hunedoara

Nr. Crt	Nr cadastral Nr. topografic	Suprafața* (mp)	Observații / Referințe
A1		380	Sector cadastral:60 Teren neimprejmuit;

**B. Partea II. Proprietari și acte**

Inscrieri privitoare la dreptul de proprietate și alte drepturi reale	Referințe
<b>1 / 07/03/2024</b>	
Act Administrativ nr. 41568/63, din 04/09/2000 emis de CJPSDPAT HUNEDOARA;	
B1	A1
Intabulare, drept de PROPRIETATE, dobandit prin Reconstituire, cota actuala 1/1 1) <b>STOICONI SIMINIC</b> DEFUNCT:Da	

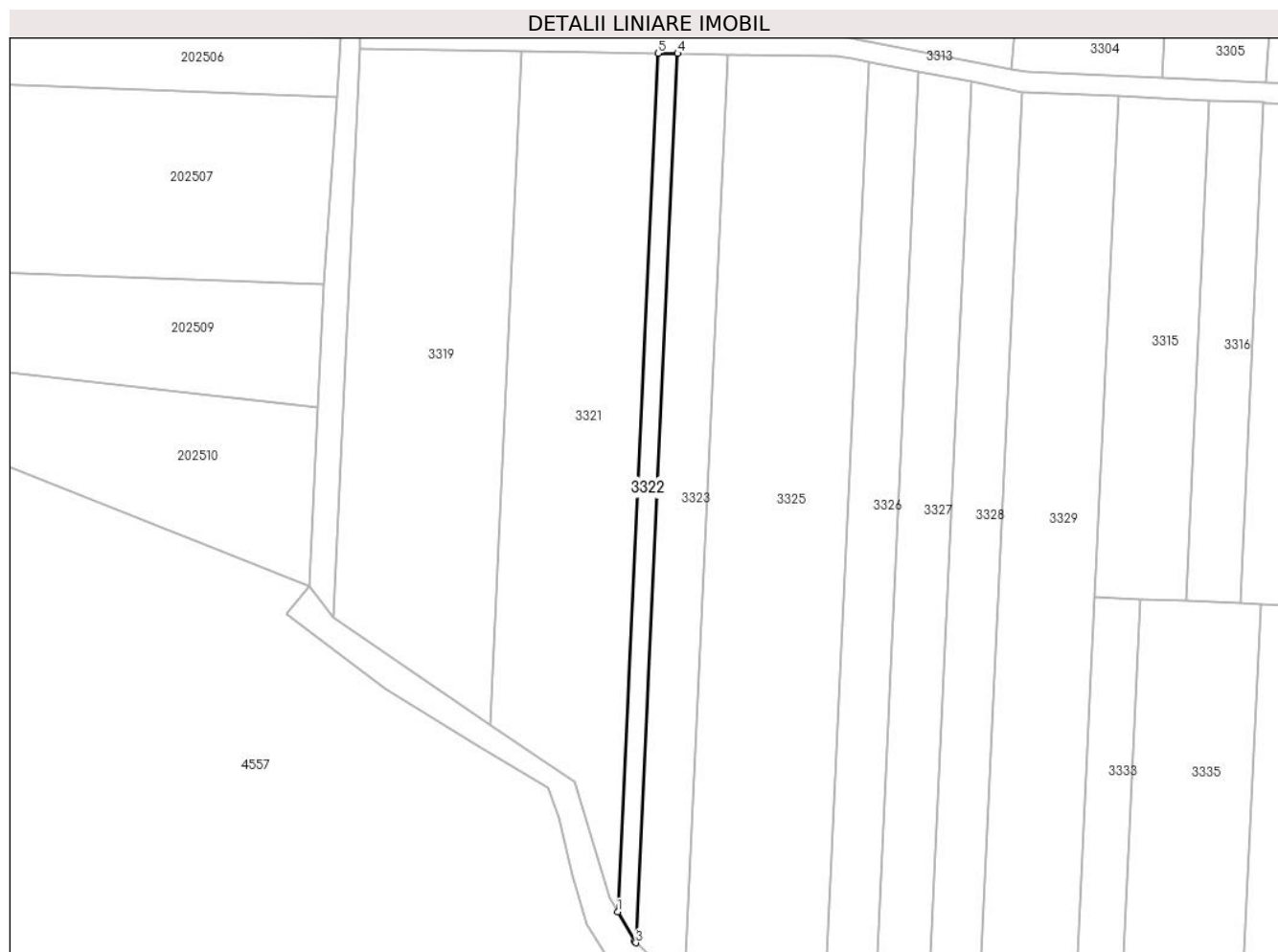
**C. Partea III. SARCINI .**

Inscrieri privind dezmembramintele dreptului de proprietate, drepturi reale de garanție și sarcini	Referințe
NU SUNT	

**Teren**

Nr cadastral	Suprafața (mp)*	Observații / Referințe
	380	

\* Suprafața este determinată în planul de proiecție Stereo 70.



**Date referitoare la teren**

Crt	Categorie folosință	Intra vilan	Suprafața (mp)	Tarla	Parcelă	Nr. topo	Observații / Referințe
1	arabil	NU	380	143	1491/43	-	

**Lungime Segmente**

1) Valorile lungimilor segmentelor sunt obținute din proiecție în plan.

Punct început	X / Y	Punct sfârșit	X / Y	Lungime segment (** (m)
1	326.822,929 446.549,729	2	326.825,434 446.545,366	5.031
2	326.825,434 446.545,366	3	326.825,653 446.545,159	0.301
3	326.825,653 446.545,159	4	326.831,842 446.676,672	131.659
4	326.831,842 446.676,672	5	326.828,906 446.676,715	2.936
5	326.828,906 446.676,715	1	326.822,929 446.549,729	127.127

**\*\* Lungimile segmentelor sunt determinate în planul de proiecție Stereo 70 și sunt rotunjite la 1 milimetru.**

**\*\*\* Distanța dintre puncte este formată din segmente cumulate ce sunt mai mici decât valoarea 1 milimetru.**





**DATE DESPRE IMOBILUL NR. 3323**

Oficiul de Cadastru și Publicitate Imobiliară HUNEDOARA  
Biroul de Cadastru și Publicitate Imobiliară Hateg

**A. Partea I. Descrierea imobilului**

TEREN Extravilan

Adresa: Jud. Hunedoara

Nr. Crt	Nr cadastral Nr. topografic	Suprafața* (mp)	Observații / Referințe
A1		1.000	Sector cadastral:60 Teren neimpregmuit;

**B. Partea II. Proprietari și acte**

Inscrieri privitoare la dreptul de proprietate și alte drepturi reale		Referințe
<b>1 / 07/03/2024</b>		
Act Administrativ nr. 91054/277, din 13/07/2005 emis de CJPSDPAT HUNEDOARA;		
B1	Intabulare, drept de PROPRIETATE, dobandit prin Reconstituire, cota actuala 1/1 1) VASIONI IOAN	A1

**C. Partea III. SARCINI .**

Inscrieri privind dezmembramintele dreptului de proprietate, drepturi reale de garanție și sarcini	Referințe
NU SUNT	

**Teren**

Nr cadastral	Suprafața (mp)*	Observații / Referințe
	1.000	

\* Suprafața este determinată în planul de proiecție Stereo 70.



**Date referitoare la teren**

Crt	Categorie folosință	Intravilan	Suprafața (mp)	Tarla	Parcelă	Nr. topo	Observații / Referințe
1	arabil	NU	1.000	143	1391/42/2	-	

**Lungime Segmente**

1) Valorile lungimilor segmentelor sunt obținute din proiecție în plan.

Punct început	X / Y	Punct sfârșit	X / Y	Lungime segment (** (m)
1	326.825,653 446.545,159	2	326.832,752 446.538,422	9.787
2	326.832,752 446.538,422	3	326.839,254 446.676,563	138.294
3	326.839,254 446.676,563	4	326.831,842 446.676,672	7.413
4	326.831,842 446.676,672	1	326.825,653 446.545,159	131.659

\*\* Lungimile segmentelor sunt determinate în planul de proiecție Stereo 70 și sunt rotunjite la 1 milimetru.

**\*\*\* Distanţa dintre puncte este formată din segmente cumulate ce sunt mai mici decât valoarea 1 milimetru.**



**DATE DESPRE IMOBILUL NR. 3324**

Oficiul de Cadastru și Publicitate Imobiliară HUNEDOARA  
Biroul de Cadastru și Publicitate Imobiliară Hateg

**A. Partea I. Descrierea imobilului**

TEREN Extravilan

Adresa: Jud. Hunedoara

Nr. Crt	Nr cadastral Nr. topografic	Suprafața* (mp)	Observații / Referințe
A1		2.900	Sector cadastral:60 Teren neimprejmuit;

**B. Partea II. Proprietari și acte**

Inscrieri privitoare la dreptul de proprietate și alte drepturi reale		Referințe
<b>1 / 07/03/2024</b>		
Act Administrativ nr. 41568/62, din 04/09/2000 emis de CJPSDPAT HUNEDOARA;		
B1	Intabulare, drept de PROPRIETATE, dobandit prin Reconstituire, cota actuala 1/1 1) HIBAIS LEUNORA	A1

**C. Partea III. SARCINI .**

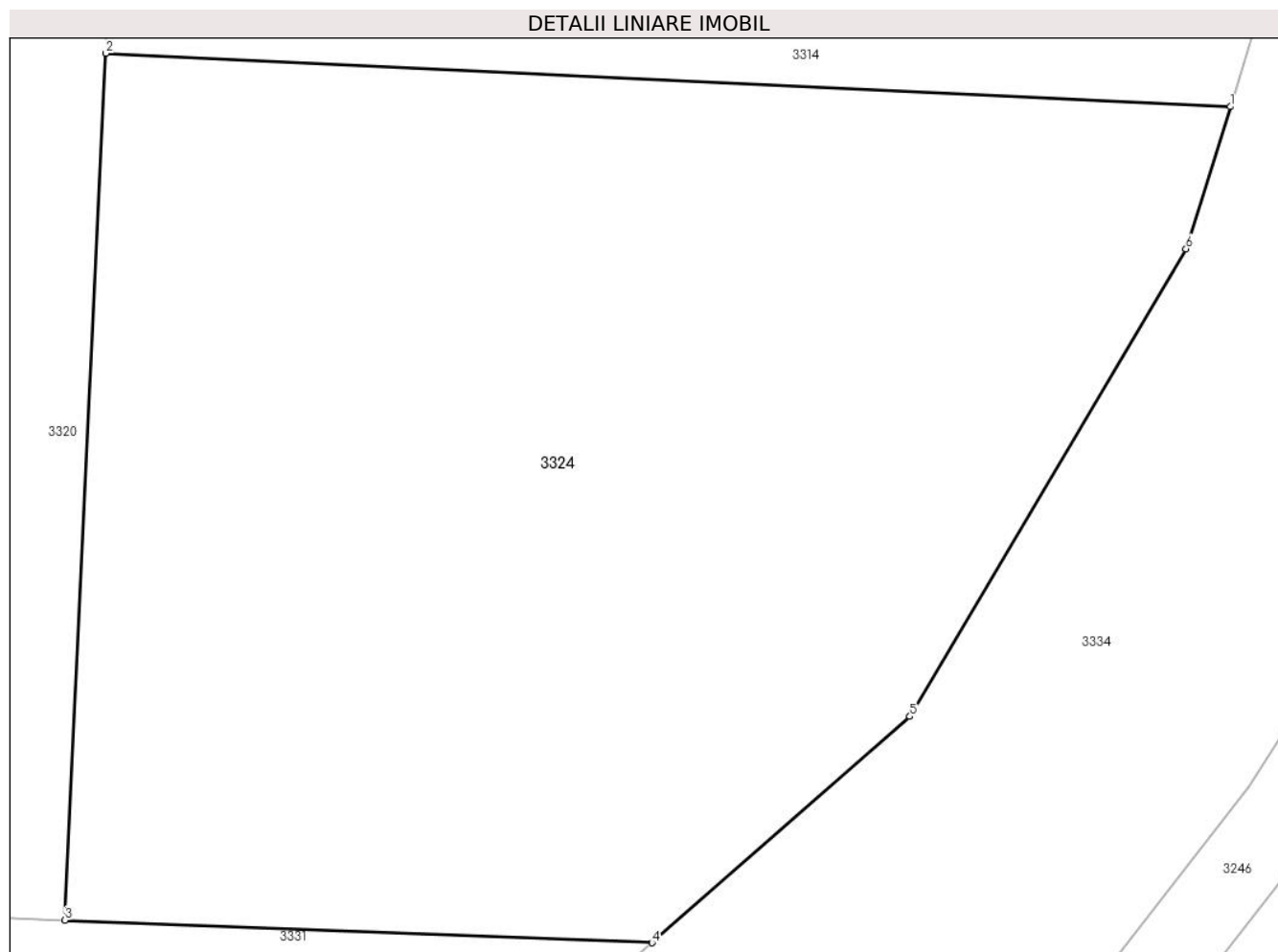
Inscrieri privind dezmembramintele dreptului de proprietate, drepturi reale de garanție și sarcini	Referințe
NU SUNT	

## Anexa Nr. 1 La Partea I

## Teren

Nr cadastral	Suprafața (mp)*	Observații / Referințe
	2.900	

\* Suprafața este determinată în planul de proiecție Stereo 70.



## Date referitoare la teren

Crt	Categorie folosință	Intravilan	Suprafața (mp)	Tarla	Parcelă	Nr. topo	Observații / Referințe
1	faneata	NU	2.900	143	1491/26/2	-	

## Lungime Segmente

1) Valorile lungimilor segmentelor sunt obținute din proiecție în plan.

Punct început	X / Y	Punct sfârșit	X / Y	Lungime segment (** (m)
1	327.045,786 446.629,256	2	326.977,724 446.632,485	68.139
2	326.977,724 446.632,485	3	326.975,256 446.580,051	52.492
3	326.975,256 446.580,051	4	327.010,79 446.578,682	35.56
4	327.010,79 446.578,682	5	327.026,394 446.592,365	20.754
5	327.026,394 446.592,365	6	327.043,108 446.620,659	32.862

Punct început	X / Y	Punct sfârşit	X / Y	Lungime segment (** (m)
6	327.043,108 446.620,659	1	327.045,786 446.629,256	9.004

\*\* Lungimile segmentelor sunt determinate în planul de proiecţie Stereo 70 şi sunt rotunjite la 1 milimetru.

\*\*\* Distanţa dintre puncte este formată din segmente cumulate ce sunt mai mici decât valoarea 1 milimetru.





**DATE DESPRE IMOBILUL NR. 3325**

Oficiul de Cadastru și Publicitate Imobiliară HUNEDOARA  
Biroul de Cadastru și Publicitate Imobiliară Hateg

**A. Partea I. Descrierea imobilului**

TEREN Extravilan

Adresa: Jud. Hunedoara

Nr. Crt	Nr cadastral Nr. topografic	Suprafața* (mp)	Observații / Referințe
A1		3.000	Sector cadastral:60 Teren neimprejmuit;

**B. Partea II. Proprietari și acte**

Inscrieri privitoare la dreptul de proprietate și alte drepturi reale		Referințe
<b>1 / 07/03/2024</b>		
Act Administrativ nr. 91054/137, din 08/05/2003 emis de CJPSDPAT HUNEDOARA;		
B1	Intabulare, drept de PROPRIETATE, dobandit prin Reconstituire, cota actuala 1/1 1) DUMONI DORICA	A1

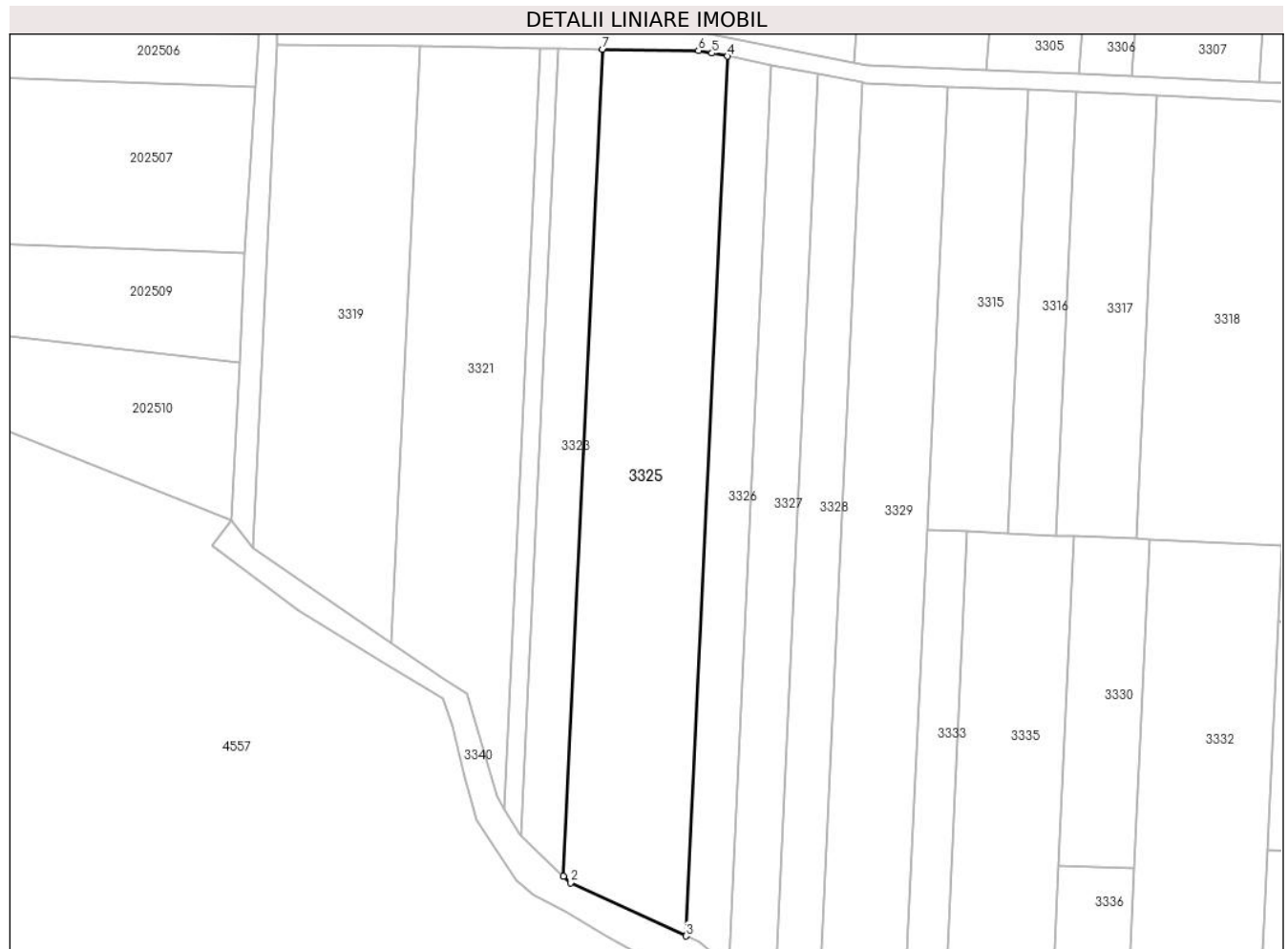
**C. Partea III. SARCINI .**

Inscrieri privind dezmembramintele dreptului de proprietate, drepturi reale de garanție și sarcini	Referințe
NU SUNT	

**Teren**

Nr cadastral	Suprafața (mp)*	Observații / Referințe
	3.000	

\* Suprafața este determinată în planul de proiecție Stereo 70.



**Date referitoare la teren**

Crt	Categorie folosință	Intra vilan	Suprafața (mp)	Tarla	Parcelă	Nr. topo	Observații / Referințe
1	faneata	NU	3.000	143	1491/42	-	

**Lungime Segmente**

1) Valorile lungimilor segmentelor sunt obținute din proiecție în plan.

Punct început	X / Y	Punct sfârșit	X / Y	Lungime segment (** (m)
1	326.832,752 446.538,422	2	326.833,902 446.537,331	1.585
2	326.833,902 446.537,331	3	326.853,244 446.528,46	21.279
3	326.853,244 446.528,46	4	326.860,159 446.675,392	147.095
4	326.860,159 446.675,392	5	326.857,565 446.675,894	2.642
5	326.857,565 446.675,894	6	326.855,336 446.676,326	2.27

Punct început	X / Y	Punct sfârşit	X / Y	Lungime segment (** (m)
6	326.855,336 446.676,326	7	326.839,254 446.676,563	16.084
7	326.839,254 446.676,563	1	326.832,752 446.538,422	138.294

\*\* Lungimile segmentelor sunt determinate în planul de proiecţie Stereo 70 şi sunt rotunjite la 1 milimetru.

\*\*\* Distanţa dintre puncte este formată din segmente cumulate ce sunt mai mici decât valoarea 1 milimetru.



**DATE DESPRE IMOBILUL NR. 3326**

Oficiul de Cadastru și Publicitate Imobiliară HUNEDOARA  
Biroul de Cadastru și Publicitate Imobiliară Hateg

**A. Partea I. Descrierea imobilului**

TEREN Extravilan

Adresa: Jud. Hunedoara

Nr. Crt	Nr cadastral Nr. topografic	Suprafața* (mp)	Observații / Referințe
A1		1.100	Sector cadastral:60 Teren neimprejmuit;

**B. Partea II. Proprietari și acte**

Inscrieri privitoare la dreptul de proprietate și alte drepturi reale		Referințe
<b>1 / 07/03/2024</b>		
Act Administrativ nr. 41410/76, din 07/10/1997 emis de CJPSDPAT HUNEDOARA;		
B1	Intabulare, drept de PROPRIETATE, dobandit prin Reconstituire, cota actuala 1/1 1) TUDONI MIHAI-CORNEL 2) TUDONI LAZĂR DEFUNCT:Da	A1

**C. Partea III. SARCINI .**

Inscrieri privind dezmembramintele dreptului de proprietate, drepturi reale de garanție și sarcini	Referințe
NU SUNT	

**Teren**

Nr cadastral	Suprafața (mp)*	Observații / Referințe
	1.100	

\* Suprafața este determinată în planul de proiecție Stereo 70.



**Date referitoare la teren**

Crt	Categorie folosință	Intravilan	Suprafața (mp)	Tarla	Parcelă	Nr. topo	Observații / Referințe
1	arabil	NU	1.100	143	1491/41	-	

**Lungime Segmente**

1) Valorile lungimilor segmentelor sunt obținute din proiecție în plan.

Punct început	X / Y	Punct sfârșit	X / Y	Lungime segment (** (m)
1	326.853,244 446.528,46	2	326.855,46 446.527,444	2.438
2	326.855,46 446.527,444	3	326.860,407 446.523,3	6.453
3	326.860,407 446.523,3	4	326.867,499 446.673,972	150.839
4	326.867,499 446.673,972	5	326.860,159 446.675,392	7.476
5	326.860,159 446.675,392	1	326.853,244 446.528,46	147.095

**\*\* Lungimile segmentelor sunt determinate în planul de proiecție Stereo 70 și sunt rotunjite la 1 milimetru.**

**\*\*\* Distanța dintre puncte este formată din segmente cumulate ce sunt mai mici decât valoarea 1 milimetru.**





**DATE DESPRE IMOBILUL NR. 3327**

Oficiul de Cadastru și Publicitate Imobiliară HUNEDOARA  
Biroul de Cadastru și Publicitate Imobiliară Hateg

**A. Partea I. Descrierea imobilului**

TEREN Extravilan

Adresa: Jud. Hunedoara

Nr. Crt	Nr cadastral Nr. topografic	Suprafața* (mp)	Observații / Referințe
A1		1.200	Sector cadastral:60 Teren neimprijmit;

**B. Partea II. Proprietari și acte**

Inscrieri privitoare la dreptul de proprietate și alte drepturi reale		Referințe
<b>1 / 07/03/2024</b>		
Act Administrativ nr. 41410/81, din 07/10/1997 emis de CJPSDPAT HUNEDOARA;		
B1	Intabulare, drept de PROPRIETATE, dobandit prin Reconstituire, cota actuala 1/1 1) VASIONI VALER DEFUNCT:Da	A1

**C. Partea III. SARCINI .**

Inscrieri privind dezmembramintele dreptului de proprietate, drepturi reale de garanție și sarcini	Referințe
NU SUNT	

**Teren**

Nr cadastral	Suprafața (mp)*	Observații / Referințe
	1.200	

\* Suprafața este determinată în planul de proiecție Stereo 70.



**Date referitoare la teren**

Crt	Categorie folosință	Intravilan	Suprafața (mp)	Tarla	Parcelă	Nr. topo	Observații / Referințe
1	faneata	NU	1.200	143	1491/40	-	

**Lungime Segmente**

1) Valorile lungimilor segmentelor sunt obținute din proiecție în plan.

Punct început	X / Y	Punct sfârșit	X / Y	Lungime segment (** (m)
1	326.860,407 446.523,3	2	326.866,715 446.518,017	8.228
2	326.866,715 446.518,017	3	326.867,939 446.516,781	1.74
3	326.867,939 446.516,781	4	326.875,266 446.672,468	155.859
4	326.875,266 446.672,468	5	326.867,499 446.673,972	7.911
5	326.867,499 446.673,972	1	326.860,407 446.523,3	150.839

**\*\* Lungimile segmentelor sunt determinate în planul de proiecție Stereo 70 și sunt rotunjite la 1 milimetru.**

**\*\*\* Distanța dintre puncte este formată din segmente cumulate ce sunt mai mici decât valoarea 1 milimetru.**



**DATE DESPRE IMOBILUL NR. 3328**

Oficiul de Cadastru și Publicitate Imobiliară HUNEDOARA  
Biroul de Cadastru și Publicitate Imobiliară Hateg

**A. Partea I. Descrierea imobilului**

TEREN Extravilan

Adresa: Jud. Hunedoara

Nr. Crt	Nr cadastral Nr. topografic	Suprafața* (mp)	Observații / Referințe
A1		1.200	Sector cadastral:60 Teren neimpregmuit;

**B. Partea II. Proprietari și acte**

Inscrieri privitoare la dreptul de proprietate și alte drepturi reale		Referințe
<b>1 / 07/03/2024</b>		
Act Administrativ nr. 91054/137, din 08/05/2003 emis de CJPSDPAT HUNEDOARA;		
B1	Intabulare, drept de PROPRIETATE, dobandit prin Reconstituire, cota actuala 1/1 1) DUMONI DORICA	A1

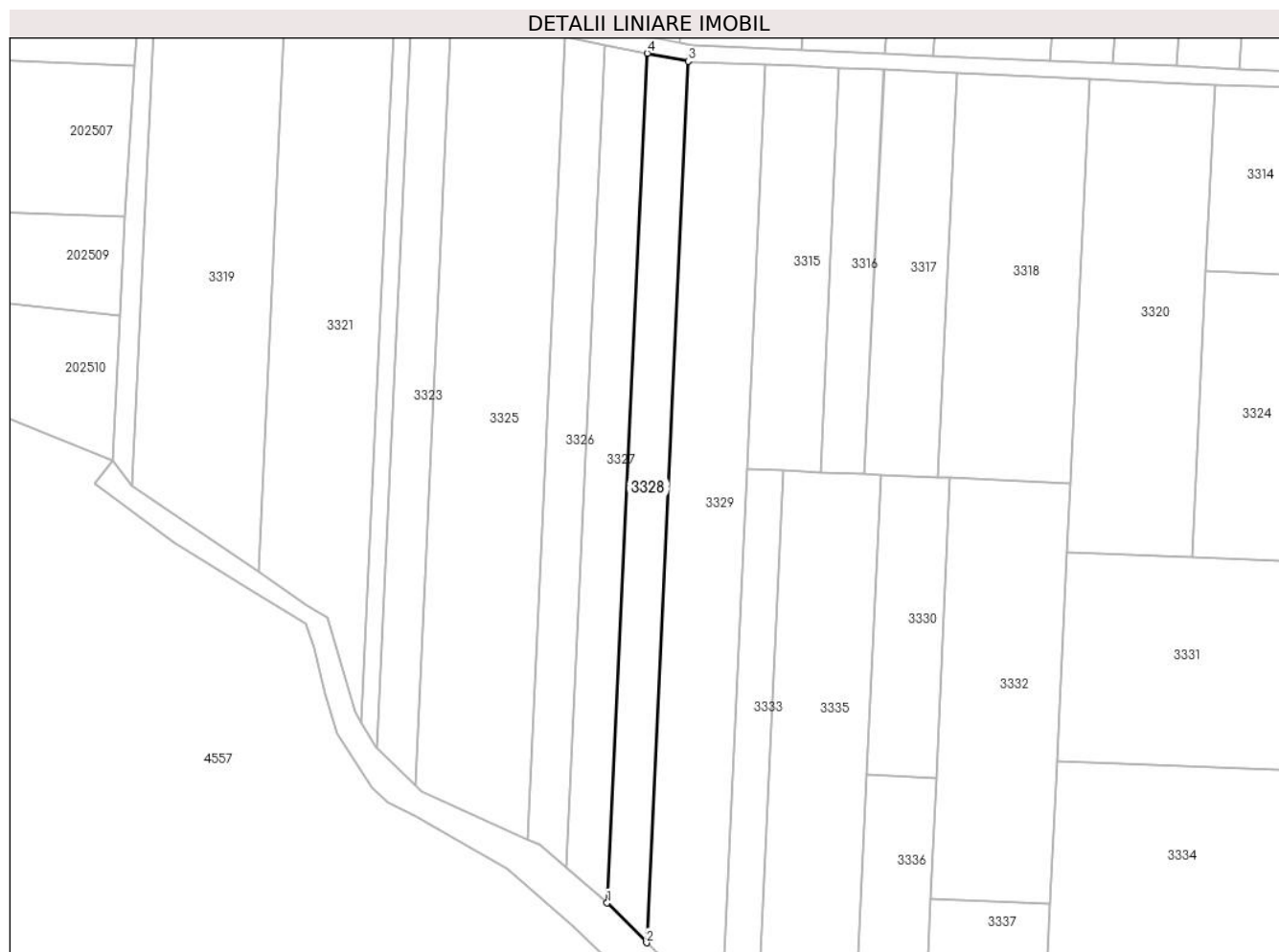
**C. Partea III. SARCINI .**

Inscrieri privind dezmembramintele dreptului de proprietate, drepturi reale de garanție și sarcini	Referințe
NU SUNT	

**Teren**

Nr cadastral	Suprafața (mp)*	Observații / Referințe
	1.200	

\* Suprafața este determinată în planul de proiecție Stereo 70.



**Date referitoare la teren**

Crt	Categorie folosință	Intra vilan	Suprafața (mp)	Tarla	Parcelă	Nr. topo	Observații / Referințe
1	faneata	NU	1.200	143	1491/39	-	

**Lungime Segmente**

1) Valorile lungimilor segmentelor sunt obținute din proiecție în plan.

Punct început	X / Y	Punct sfârșit	X / Y	Lungime segment (** (m)
1	326.867,939 446.516,781	2	326.875,162 446.509,491	10.262
2	326.875,162 446.509,491	3	326.882,764 446.671,017	161.705
3	326.882,764 446.671,017	4	326.875,266 446.672,468	7.637
4	326.875,266 446.672,468	1	326.867,939 446.516,781	155.859

\*\* Lungimile segmentelor sunt determinate în planul de proiecție Stereo 70 și sunt rotunjite la 1 milimetru.

**\*\*\* Distanţa dintre puncte este formată din segmente cumulate ce sunt mai mici decât valoarea 1 milimetru.**





**DATE DESPRE IMOBILUL NR. 3329**

Oficiul de Cadastru și Publicitate Imobiliară HUNEDOARA  
Biroul de Cadastru și Publicitate Imobiliară Hateg

**A. Partea I. Descrierea imobilului**

TEREN Extravilan

Adresa: Jud. Hunedoara

Nr. Crt	Nr cadastral Nr. topografic	Suprafața* (mp)	Observații / Referințe
A1		2.400	Sector cadastral:60 Teren neimprejmuit;

**B. Partea II. Proprietari și acte**

Inscrieri privitoare la dreptul de proprietate și alte drepturi reale		Referințe
<b>1 / 07/03/2024</b>		
Act Administrativ nr. 91054/67, din 04/12/2002 emis de CJPSDPAT HUNEDOARA;		
B1	Intabulare, drept de PROPRIETATE, dobandit prin Reconstituire, cota actuala 1/1 1) SECEANU MARIAN 2) SECEANU MARINA	A1

**C. Partea III. SARCINI .**

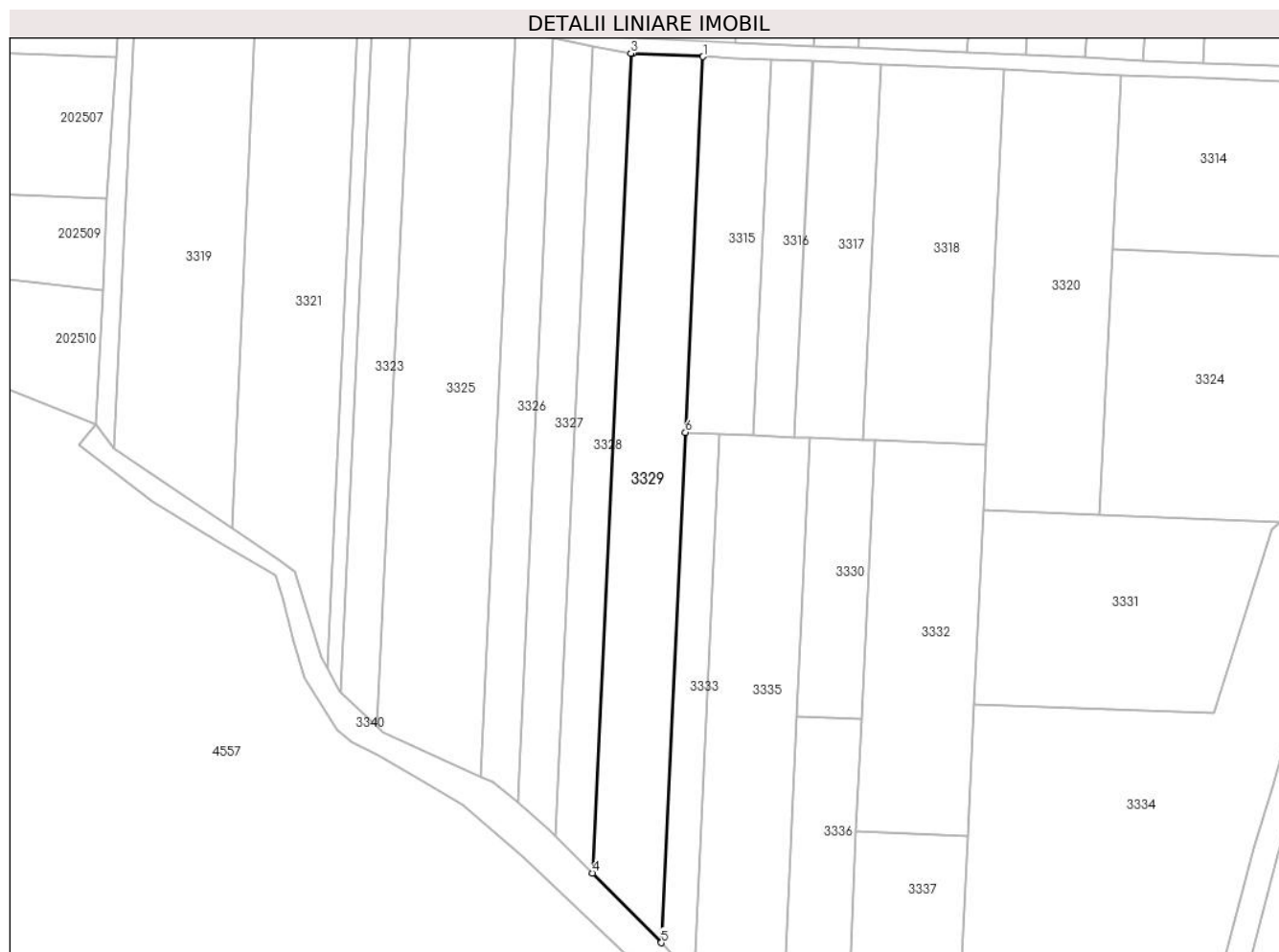
Inscrieri privind dezmembramintele dreptului de proprietate, drepturi reale de garanție și sarcini	Referințe
NU SUNT	

## Anexa Nr. 1 La Partea I

## Teren

Nr cadastral	Suprafața (mp)*	Observații / Referințe
	2.400	

\* Suprafața este determinată în planul de proiecție Stereo 70.



## Date referitoare la teren

Crt	Categorie folosință	Intra vilan	Suprafața (mp)	Tarla	Parcelă	Nr. topo	Observații / Referințe
1	faneata	NU	2.400	143	1491/38	-	

## Lungime Segmente

1) Valorile lungimilor segmentelor sunt obținute din proiecție în plan.

Punct început	X / Y	Punct sfârșit	X / Y	Lungime segment (** (m)
1	326.897,014 446.670,347	2	326.883,148 446.670,943	13.879
2	326.883,148 446.670,943	3	326.882,764 446.671,017	0.391
3	326.882,764 446.671,017	4	326.875,162 446.509,491	161.705
4	326.875,162 446.509,491	5	326.888,796 446.495,73	19.371
5	326.888,796 446.495,73	6	326.893,529 446.596,29	100.671

Punct început	X / Y	Punct sfârşit	X / Y	Lungime segment (** (m)
6	326.893,529 446.596,29	1	326.897,014 446.670,347	74.139

\*\* Lungimile segmentelor sunt determinate în planul de proiecție Stereo 70 și sunt rotunjite la 1 milimetru.

\*\*\* Distanța dintre puncte este formată din segmente cumulate ce sunt mai mici decât valoarea 1 milimetru.



**DATE DESPRE IMOBILUL NR. 3330**

Oficiul de Cadastru și Publicitate Imobiliară HUNEDOARA  
Biroul de Cadastru și Publicitate Imobiliară Hateg

**A. Partea I. Descrierea imobilului**

TEREN Extravilan

Adresa: Jud. Hunedoara

Nr. Crt	Nr cadastral Nr. topografic	Suprafața* (mp)	Observații / Referințe
A1		700	Sector cadastral:60 Teren neimprejmuit;

**B. Partea II. Proprietari și acte**

Inscrieri privitoare la dreptul de proprietate și alte drepturi reale	Referințe
<b>1 / 07/03/2024</b>	
Act Administrativ nr. 41410/21, din 10/04/1997 emis de CJPSDPAT HUNEDOARA;	
B1	A1
Intabulare, drept de PROPRIETATE, dobandit prin Reconstituire, cota actuala 1/1	
1) PĂSCONI MARIA DEFUNCT:Da	

**C. Partea III. SARCINI .**

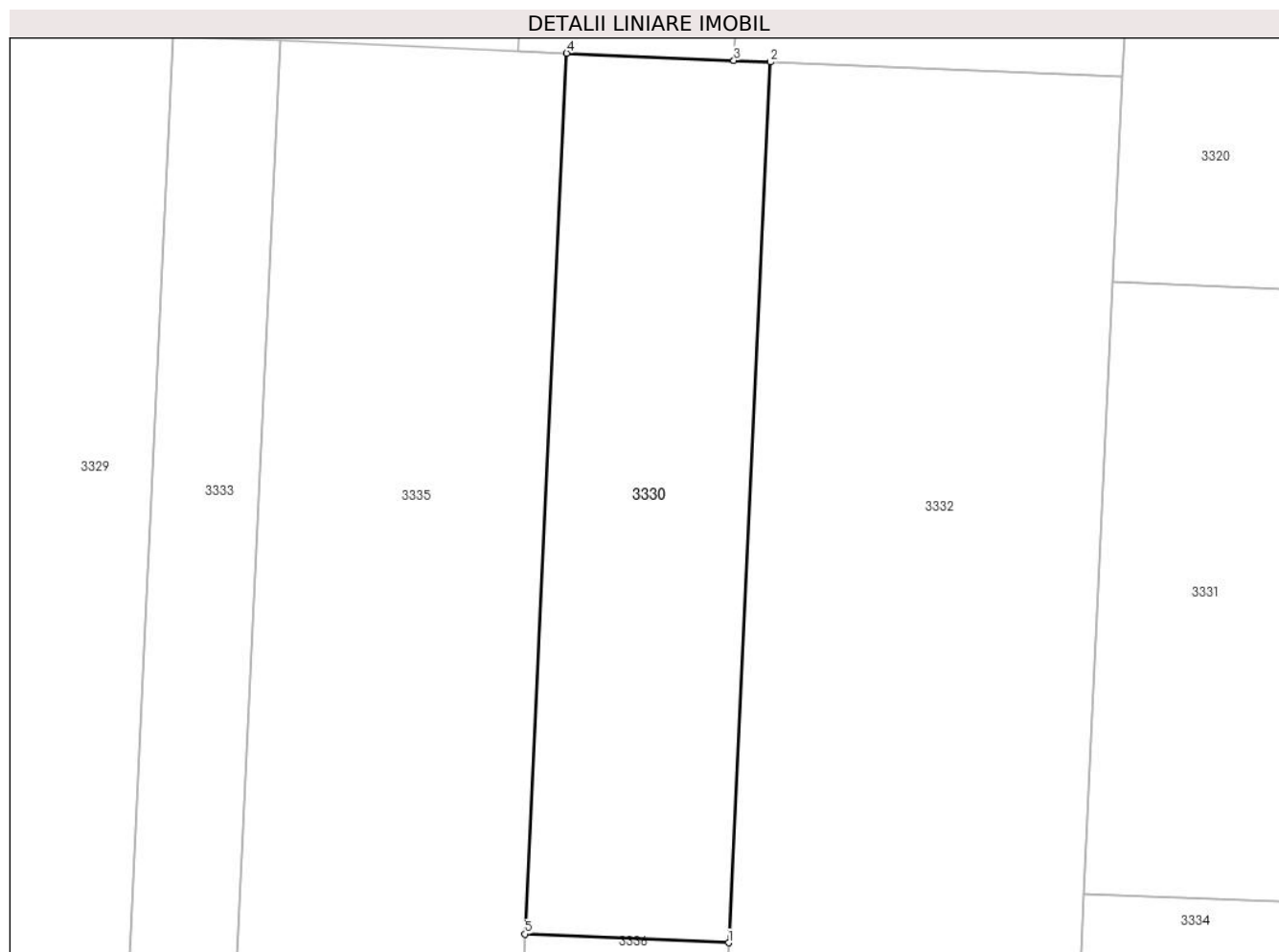
Inscrieri privind dezmembramintele dreptului de proprietate, drepturi reale de garanție și sarcini	Referințe
NU SUNT	

## Anexa Nr. 1 La Partea I

## Teren

Nr cadastral	Suprafața (mp)*	Observații / Referințe
	700	

\* Suprafața este determinată în planul de proiecție Stereo 70.



## Date referitoare la teren

Crt	Categorie folosință	Intra vilan	Suprafața (mp)	Tarla	Parcelă	Nr. topo	Observații / Referințe
1	faneata	NU	700	143	1491/33	-	

## Lungime Segmente

1) Valorile lungimilor segmentelor sunt obținute din proiecție în plan.

Punct început	X / Y	Punct sfârșit	X / Y	Lungime segment (** (m)
1	326.928,243 446.539,721	2	326.930,83 446.594,689	55.029
2	326.930,83 446.594,689	3	326.928,566 446.594,786	2.266
3	326.928,566 446.594,786	4	326.918,121 446.595,234	10.455
4	326.918,121 446.595,234	5	326.915,534 446.540,267	55.028
5	326.915,534 446.540,267	1	326.928,243 446.539,721	12.721

**\*\* Lungimile segmentelor sunt determinate în planul de proiecție Stereo 70 și sunt rotunjite la 1 milimetru.**

**\*\*\* Distanța dintre puncte este formată din segmente cumulate ce sunt mai mici decât valoarea 1 milimetru.**





**DATE DESPRE IMOBILUL NR. 3331**

Oficiul de Cadastru și Publicitate Imobiliară HUNEDOARA  
Biroul de Cadastru și Publicitate Imobiliară Hateg

**A. Partea I. Descrierea imobilului**

TEREN Extravilan

Adresa: Jud. Hunedoara

Nr. Crt	Nr cadastral Nr. topografic	Suprafața* (mp)	Observații / Referințe
A1		2.000	Sector cadastral:60 Teren neimprejmuit;

**B. Partea II. Proprietari și acte**

Inscrieri privitoare la dreptul de proprietate și alte drepturi reale		Referințe
<b>1 / 07/03/2024</b>		
Act Normativ nr. 7, din 13/03/1996 emis de Parlamentul României;		
B1	Inscrierea posesiei, drept de PROPRIETATE, dobândit prin Lege, cota actuala 1/1 1) NEIDENTIFICAT NEIDENTIFICAT	A1
/		
Act Normativ nr. 7, din 13/03/1996 emis de Parlamenul Romaniei (art. 13, alin. 14);		
B2	Proprietar neidentificat, rezerva comisiei locale de fond funciar	A1

**C. Partea III. SARCINI .**

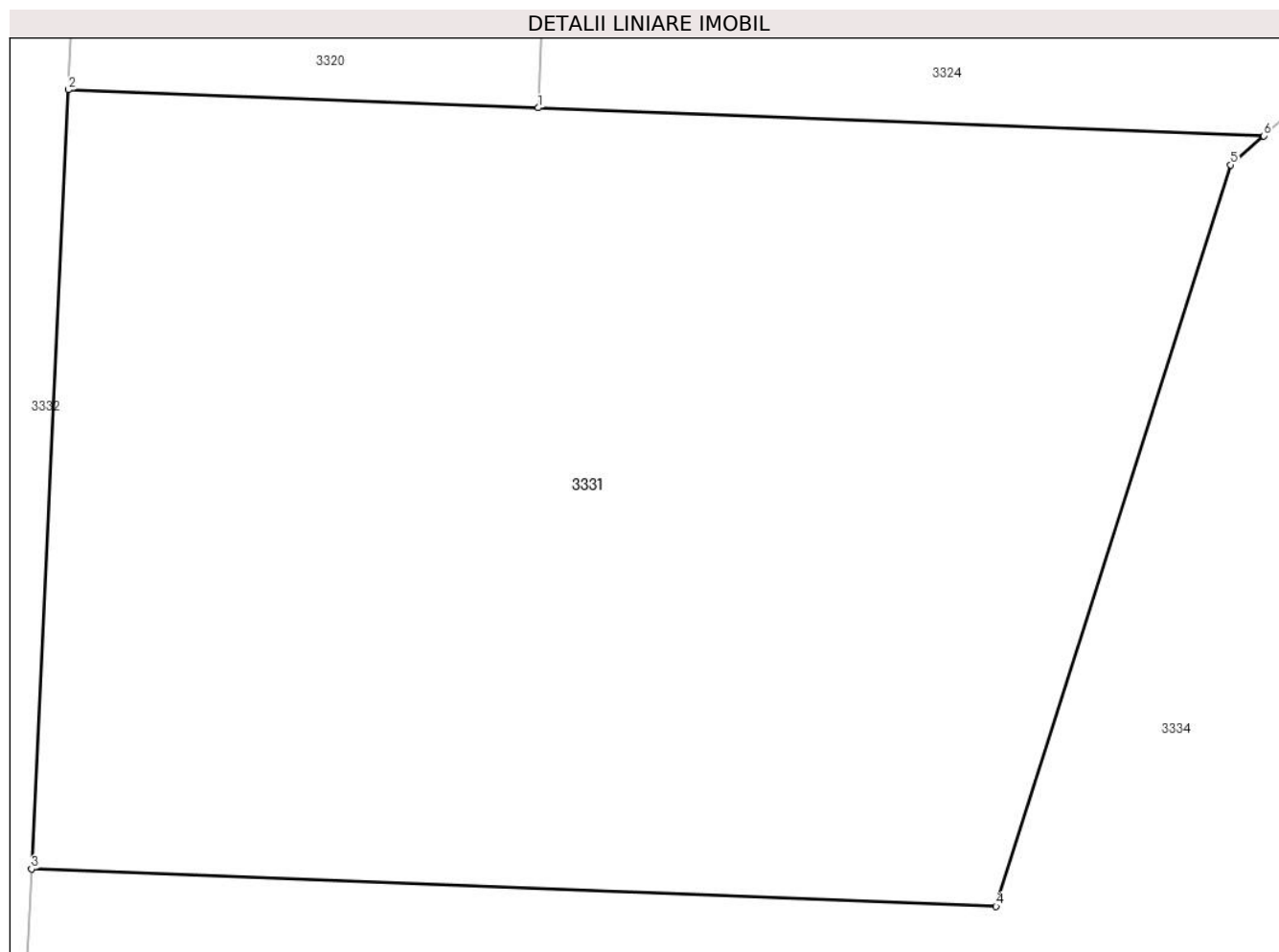
Inscrieri privind dezmembramintele dreptului de proprietate, drepturi reale de garanție și sarcini	Referințe
NU SUNT	

## Anexa Nr. 1 La Partea I

## Teren

Nr cadastral	Suprafața (mp)*	Observații / Referințe
	2.000	

\* Suprafața este determinată în planul de proiecție Stereo 70.



## Date referitoare la teren

Crt	Categorie folosință	Intra vilan	Suprafața (mp)	Tarla	Parcelă	Nr. topo	Observații / Referințe
1	faneata	NU	2.000	143	1491/27	-	

## Lungime Segmente

1) Valorile lungimilor segmentelor sunt obținute din proiecție în plan.

Punct început	X / Y	Punct sfârșit	X / Y	Lungime segment (** (m)
1	326.975,256 446.580,051	2	326.952,235 446.580,938	23.038
2	326.952,235 446.580,938	3	326.950,44 446.542,796	38.184
3	326.950,44 446.542,796	4	326.997,678 446.540,976	47.273
4	326.997,678 446.540,976	5	327.009,172 446.577,262	38.063
5	327.009,172 446.577,262	6	327.010,79 446.578,682	2.153

Punct început	X / Y	Punct sfârşit	X / Y	Lungime segment (** (m)
6	327.010,79 446.578,682	1	326.975,256 446.580,051	35.56

\*\* Lungimile segmentelor sunt determinate în planul de proiecție Stereo 70 și sunt rotunjite la 1 milimetru.

\*\*\* Distanța dintre puncte este formată din segmente cumulate ce sunt mai mici decât valoarea 1 milimetru.



**DATE DESPRE IMOBILUL NR. 3332**

Oficiul de Cadastru și Publicitate Imobiliară HUNEDOARA  
Biroul de Cadastru și Publicitate Imobiliară Hateg

**A. Partea I. Descrierea imobilului**

TEREN Extravilan

Adresa: Jud. Hunedoara

Nr. Crt	Nr cadastral Nr. topografic	Suprafața* (mp)	Observații / Referințe
A1		1.700	Sector cadastral:60 Teren neimpregmuit;

**B. Partea II. Proprietari și acte**

Inscrieri privitoare la dreptul de proprietate și alte drepturi reale	Referințe
<b>1 / 07/03/2024</b>	
Act Administrativ nr. 41568/63, din 04/09/2000 emis de CJPSDPAT HUNEDOARA;	
B1	A1
Intabulare, drept de PROPRIETATE, dobandit prin Reconstituire, cota actuala 1/1 1) <b>STOICONI SIMINIC</b> DEFUNCT:Da	

**C. Partea III. SARCINI .**

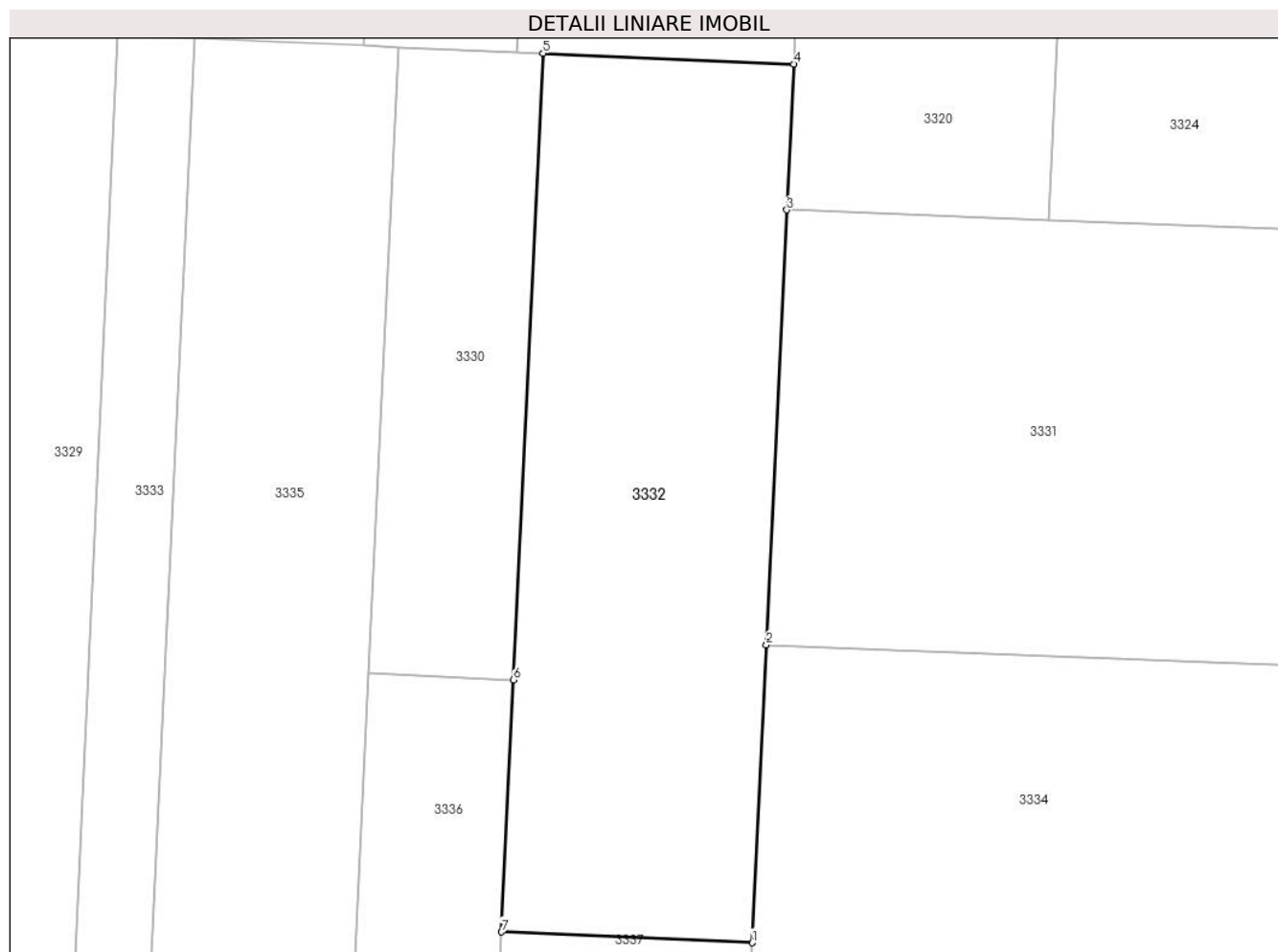
Inscrieri privind dezmembramintele dreptului de proprietate, drepturi reale de garanție și sarcini	Referințe
NU SUNT	

## Anexa Nr. 1 La Partea I

## Teren

Nr cadastral	Suprafața (mp)*	Observații / Referințe
	1.700	

\* Suprafața este determinată în planul de proiecție Stereo 70.



## Date referitoare la teren

Crt	Categorie folosință	Intravilan	Suprafața (mp)	Tarla	Parcelă	Nr. topo	Observații / Referințe
1	faneata	NU	1.700	143	1491/30	-	

## Lungime Segmente

1) Valorile lungimilor segmentelor sunt obținute din proiecție în plan.

Punct început	X / Y	Punct sfârșit	X / Y	Lungime segment (** (m)
1	326.949,209 446.516,652	2	326.950,44 446.542,796	26.173
2	326.950,44 446.542,796	3	326.952,235 446.580,938	38.184
3	326.952,235 446.580,938	4	326.952,837 446.593,744	12.82
4	326.952,837 446.593,744	5	326.930,83 446.594,689	22.027
5	326.930,83 446.594,689	6	326.928,243 446.539,721	55.029

Punct început	X / Y	Punct sfârşit	X / Y	Lungime segment (** (m)
6	326.928,243 446.539,721	7	326.927,202 446.517,597	22.148
7	326.927,202 446.517,597	1	326.949,209 446.516,652	22.027

\*\* Lungimile segmentelor sunt determinate în planul de proiecție Stereo 70 și sunt rotunjite la 1 milimetru.

\*\*\* Distanța dintre puncte este formată din segmente cumulate ce sunt mai mici decât valoarea 1 milimetru.





**DATE DESPRE IMOBILUL NR. 3333**

Oficiul de Cadastru și Publicitate Imobiliară HUNEDOARA  
Biroul de Cadastru și Publicitate Imobiliară Hateg

**A. Partea I. Descrierea imobilului**

TEREN Extravilan

Adresa: Jud. Hunedoara

Nr. Crt	Nr cadastral Nr. topografic	Suprafața* (mp)	Observații / Referințe
A1		700	Sector cadastral:60 Teren neimprijmit;

**B. Partea II. Proprietari și acte**

Inscrieri privitoare la dreptul de proprietate și alte drepturi reale		Referințe
<b>1 / 07/03/2024</b>		
Act Normativ nr. 7, din 13/03/1996 emis de Parlamentul României;		
B1	Inscrierea posesiei, drept de PROPRIETATE, dobândit prin Lege, cota actuala 1/1 1) NEIDENTIFICAT NEIDENTIFICAT	A1
/		
Act Normativ nr. 7, din 13/03/1996 emis de Parlamentul Romaniei (art. 13, alin.14);		
B2	Proprietar neidentificat, rezerva comisiei locale de fond funciar	A1

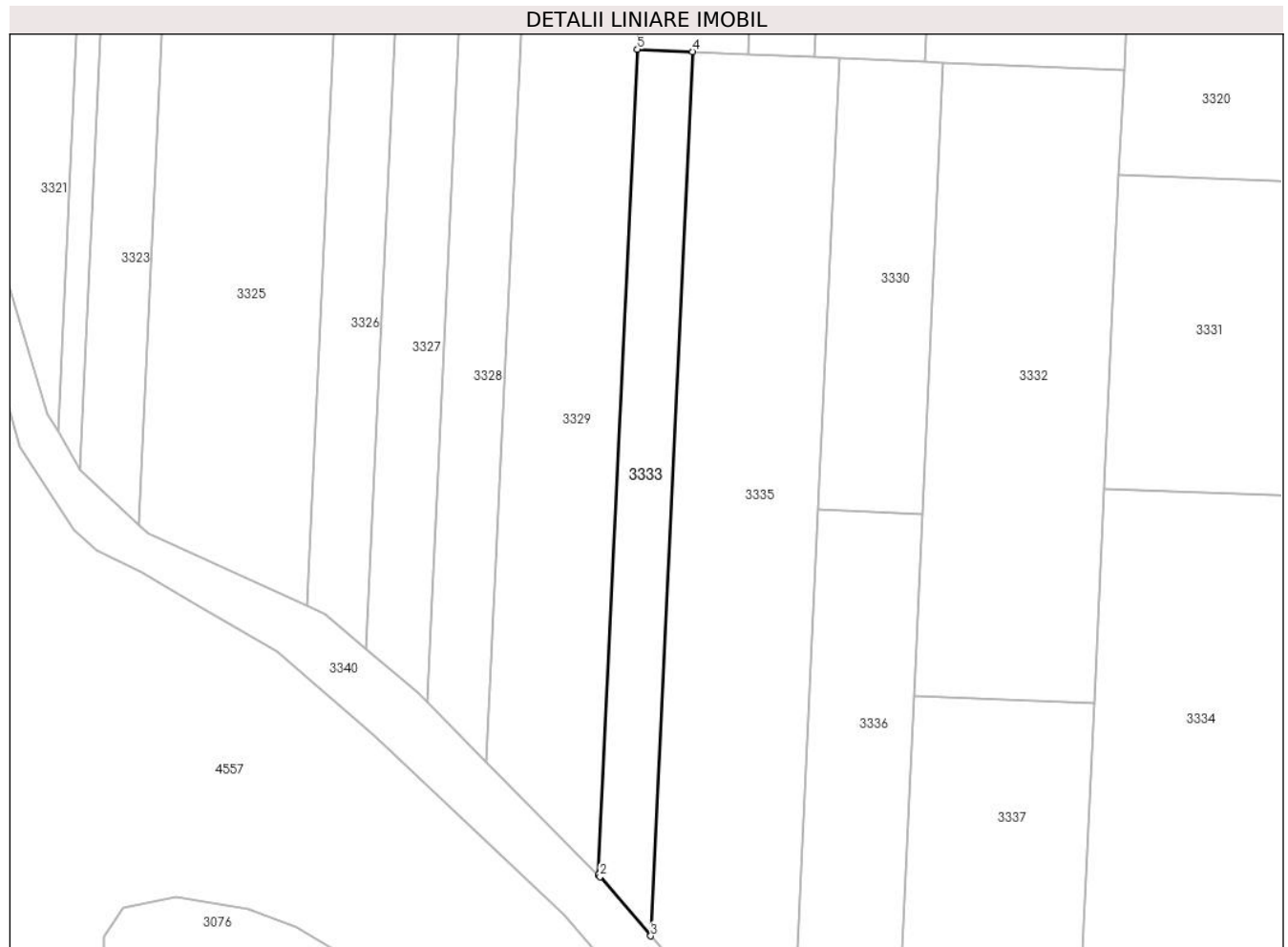
**C. Partea III. SARCINI .**

Inscrieri privind dezmembramintele dreptului de proprietate, drepturi reale de garanție și sarcini	Referințe
NU SUNT	

**Teren**

Nr cadastral	Suprafața (mp)*	Observații / Referințe
	700	

\* Suprafața este determinată în planul de proiecție Stereo 70.



**Date referitoare la teren**

Crt	Categorie folosință	Intravilan	Suprafața (mp)	Tarla	Parcelă	Nr. topo	Observații / Referințe
1	faneata	NU	700	143	1491/37	-	

**Lungime Segmente**

1) Valorile lungimilor segmentelor sunt obținute din proiecție în plan.

Punct început	X / Y	Punct sfârșit	X / Y	Lungime segment (** (m)
1	326.888,796 446.495,73	2	326.888,977 446.495,547	0.257
2	326.888,977 446.495,547	3	326.895,171 446.488,322	9.517
3	326.895,171 446.488,322	4	326.900,239 446.596,002	107.799
4	326.900,239 446.596,002	5	326.893,529 446.596,29	6.716
5	326.893,529 446.596,29	1	326.888,796 446.495,73	100.671

**\*\* Lungimile segmentelor sunt determinate în planul de proiecție Stereo 70 și sunt rotunjite la 1 milimetru.**

**\*\*\* Distanța dintre puncte este formată din segmente cumulate ce sunt mai mici decât valoarea 1 milimetru.**



**DATE DESPRE IMOBILUL NR. 3334**

Oficiul de Cadastru și Publicitate Imobiliară HUNEDOARA  
Biroul de Cadastru și Publicitate Imobiliară Hateg

**A. Partea I. Descrierea imobilului**

TEREN Extravilan

Adresa: Jud. Hunedoara

Nr. Crt	Nr cadastral Nr. topografic	Suprafața* (mp)	Observații / Referințe
A1		7.529	Sector cadastral:60 Teren neimprejmut;

**B. Partea II. Proprietari și acte**

Inscrieri privitoare la dreptul de proprietate și alte drepturi reale		Referințe
<b>1 / 07/03/2024</b>		
Act Normativ nr. 7, din 13/03/1996 emis de Parlamentul României;		
B1	Inscrierea posesiei, drept de PROPRIETATE, dobândit prin Lege, cota actuala 1/1 1) NEIDENTIFICAT NEIDENTIFICAT	A1
/		
Act Normativ nr. 7, din 13/03/1996 emis de Parlamentul Romaniei (art. 13, alin. 14);		
B2	Proprietar neidentificat, rezerva comisiei locale de fond funciar	A1

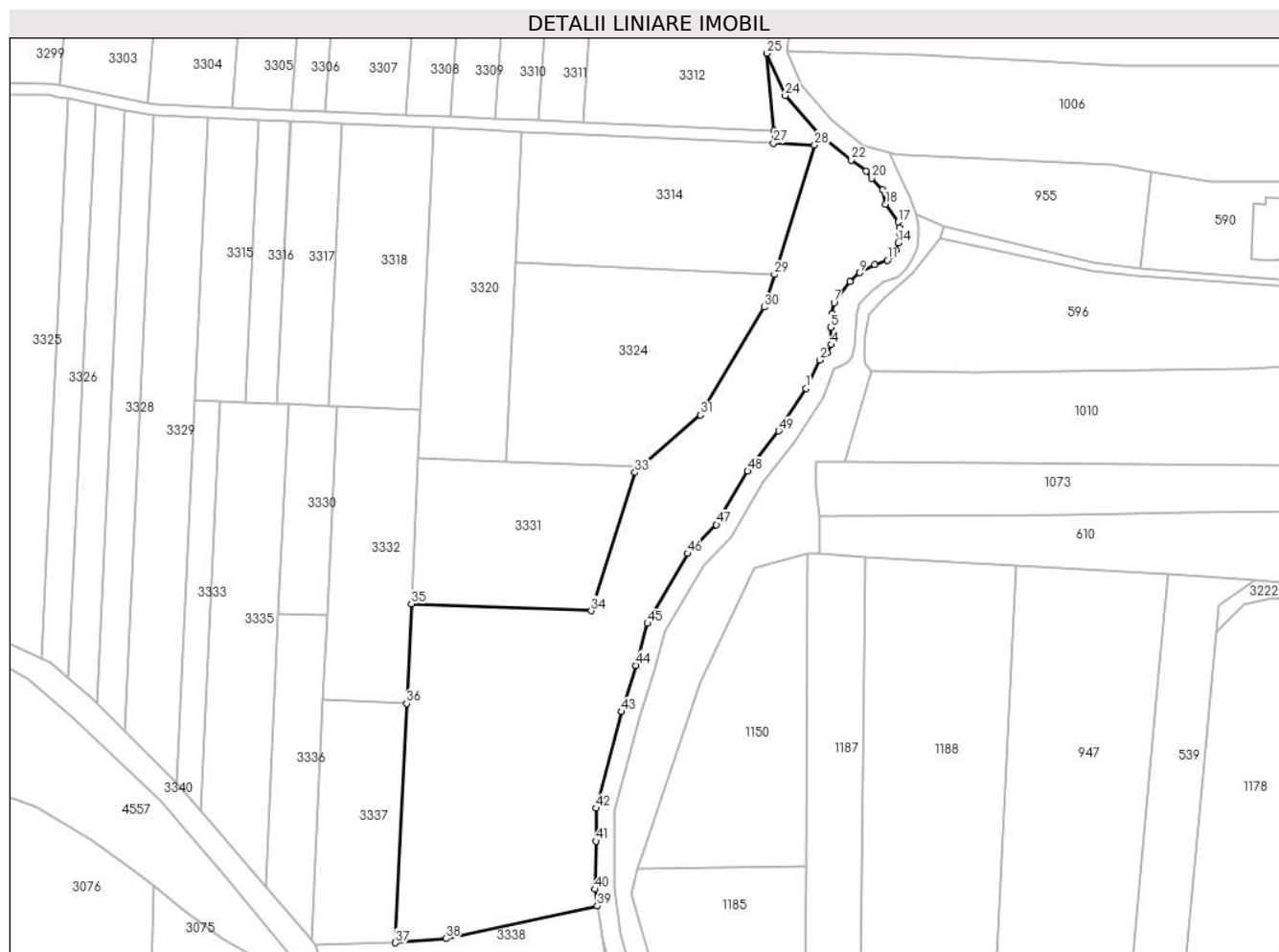
**C. Partea III. SARCINI .**

Inscrieri privind dezmembramintele dreptului de proprietate, drepturi reale de garanție și sarcini	Referințe
NU SUNT	

**Teren**

Nr cadastral	Suprafața (mp)*	Observații / Referințe
	7.529	

\* Suprafața este determinată în planul de proiecție Stereo 70.



**Date referitoare la teren**

Crt	Categorie folosință	Intravilan	Suprafața (mp)	Tarla	Parcelă	Nr. topo	Observații / Referințe
1	faneata	NU	7.529	-	-	-	Împădurită

**Lungime Segmente**

1) Valorile lungimilor segmentelor sunt obținute din proiecție în plan.

Punct început	X / Y	Punct sfârșit	X / Y	Lungime segment	Punct început	X / Y	Punct sfârșit	X / Y	Lungime segment	Punct început	X / Y	Punct sfârșit	X / Y	Lungime segment
1	327.054,055 446.599,315	2	327.057,713 446.606,779	8.312	2	327.057,713 446.606,779	3	327.059,67 446.608,735	2.767	3	327.059,67 446.608,735	4	327.060,809 446.610,828	2.383
4	327.060,809 446.610,828	5	327.060,535 446.615,349	4.529	5	327.060,535 446.615,349	6	327.060,972 446.619,026	3.703	6	327.060,972 446.619,026	7	327.061,491 446.621,809	2.831
7	327.061,491 446.621,809	8	327.065,702 446.627,426	7.02	8	327.065,702 446.627,426	9	327.068,211 446.629,706	3.39	9	327.068,211 446.629,706	10	327.072,215 446.631,853	4.543
10	327.072,215 446.631,853	11	327.075,513 446.632,992	3.489	11	327.075,513 446.632,992	12	327.076,685 446.634,122	1.628	12	327.076,685 446.634,122	13	327.077,644 446.635,548	1.718
13	327.077,644 446.635,548	14	327.078,363 446.637,563	2.139	14	327.078,363 446.637,563	15	327.078,778 446.639,937	2.41	15	327.078,778 446.639,937	16	327.078,73 446.641,566	1.63
16	327.078,73 446.641,566	17	327.078,322 446.643,003	1.494	17	327.078,322 446.643,003	18	327.075,032 446.647,707	5.74	18	327.075,032 446.647,707	19	327.074,161 446.651,43	3.824

Punct început	X / Y	Punct sfârșit	X / Y	Lungime segment	Punct început	X / Y	Punct sfârșit	X / Y	Lungime segment	Punct început	X / Y	Punct sfârșit	X / Y	Lungime segment
19	327.074,161 446.651,43	20	327.071,441 446.654,462	4.073	20	327.071,441 446.654,462	21	327.069,943 446.656,44	2.481	21	327.069,943 446.656,44	22	327.065,929 446.659,272	4.912
22	327.065,929 446.659,272	23	327.057,279 446.666,174	11.066	23	327.057,279 446.666,174	24	327.048,664 446.676,208	13.225	24	327.048,664 446.676,208	25	327.043,819 446.687,317	12.12
25	327.043,819 446.687,317	26	327.045,737 446.666,966	20.441	26	327.045,737 446.666,966	27	327.045,584 446.663,743	3.227	27	327.045,584 446.663,743	28	327.056,368 446.663,231	10.796
28	327.056,368 446.663,231	29	327.045,786 446.629,256	35.585	29	327.045,786 446.629,256	30	327.043,108 446.620,659	9.004	30	327.043,108 446.620,659	31	327.026,394 446.592,365	32.862
31	327.026,394 446.592,365	32	327.010,79 446.578,682	20.754	32	327.010,79 446.578,682	33	327.009,172 446.577,262	2.153	33	327.009,172 446.577,262	34	326.997,678 446.540,976	38.063
34	326.997,678 446.540,976	35	326.950,44 446.542,796	47.273	35	326.950,44 446.542,796	36	326.949,209 446.516,652	26.173	36	326.949,209 446.516,652	37	326.946,252 446.453,82	62.902
37	326.946,252 446.453,82	38	326.959,474 446.454,917	13.267	38	326.959,474 446.454,917	39	326.999,317 446.463,453	40.747	39	326.999,317 446.463,453	40	326.998,692 446.467,901	4.492
40	326.998,692 446.467,901	41	326.998,912 446.480,522	12.623	41	326.998,912 446.480,522	42	326.998,912 446.489,133	8.611	42	326.998,912 446.489,133	43	327.005,626 446.514,482	26.223
43	327.005,626 446.514,482	44	327.009,477 446.526,669	12.781	44	327.009,477 446.526,669	45	327.012,493 446.537,641	11.379	45	327.012,493 446.537,641	46	327.023,091 446.556,002	21.2
46	327.023,091 446.556,002	47	327.030,572 446.563,586	10.653	47	327.030,572 446.563,586	48	327.038,75 446.577,626	16.248	48	327.038,75 446.577,626	49	327.046,928 446.588,165	13.34
49	327.046,928 446.588,165	1	327.054,055 446.599,315	13.233										

\*\* Lungimile segmentelor sunt determinate în planul de proiecție Stereo 70 și sunt rotunjite la 1 milimetru.

\*\*\* Distanța dintre puncte este formată din segmente cumulate ce sunt mai mici decât valoarea 1 milimetru.





**DATE DESPRE IMOBILUL NR. 3335**

Oficiul de Cadastru și Publicitate Imobiliară HUNEDOARA  
Biroul de Cadastru și Publicitate Imobiliară Hateg

**A. Partea I. Descrierea imobilului**

TEREN Extravilan

Adresa: Jud. Hunedoara

Nr. Crt	Nr cadastral Nr. topografic	Suprafața* (mp)	Observații / Referințe
A1		2.100	Sector cadastral:60 Teren neimprejmuit;

**B. Partea II. Proprietari și acte**

Inscrieri privitoare la dreptul de proprietate și alte drepturi reale	Referințe
<b>1 / 07/03/2024</b>	
Act Administrativ nr. 41410/78, din 07/10/1997 emis de CJPSDPAT HUNEDOARA;	
B1	A1
Intabulare, drept de PROPRIETATE, dobandit prin Reconstituire, cota actuala 1/1 1) IOVĂNESCU ROMULUS	

**C. Partea III. SARCINI .**

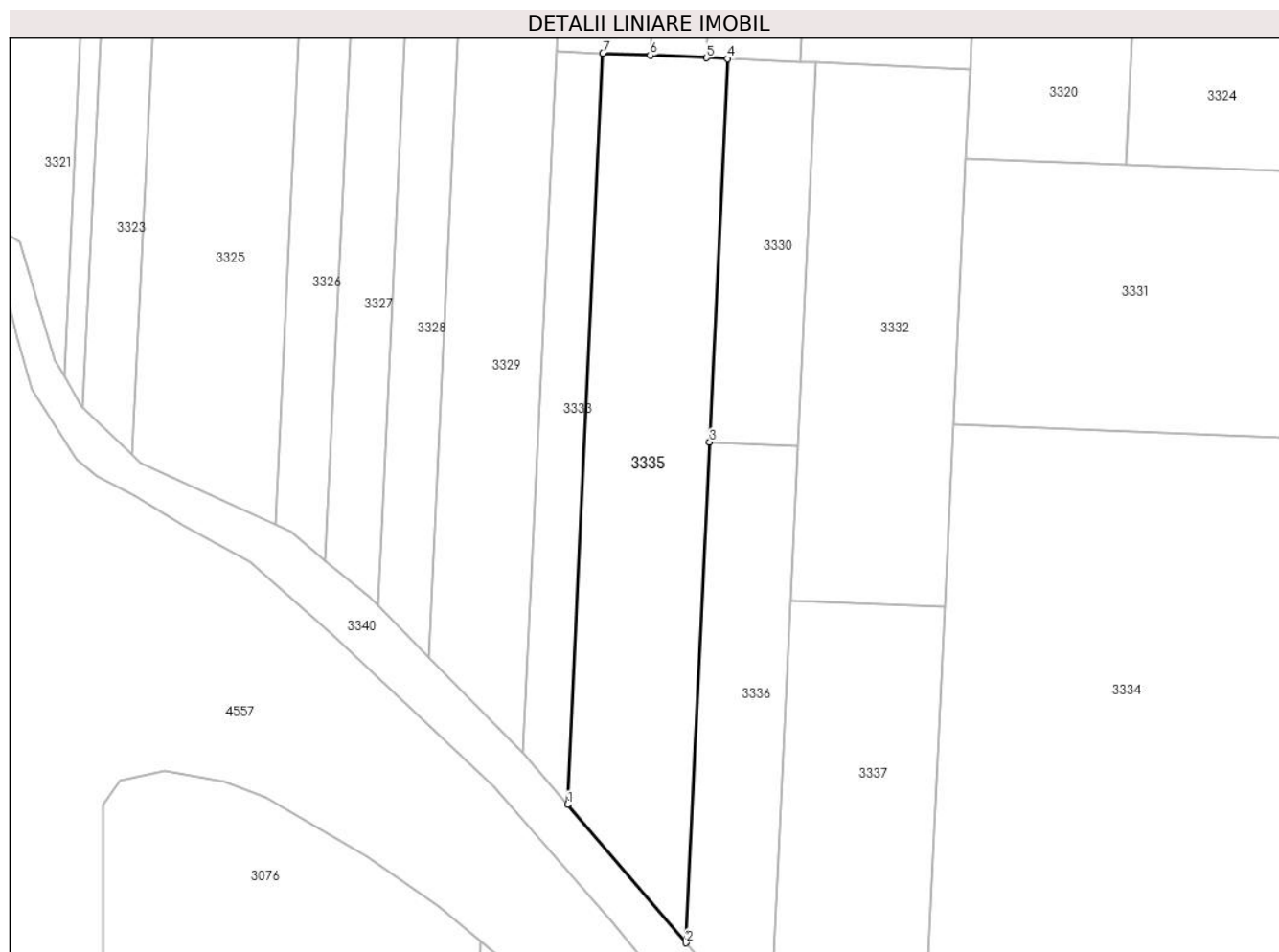
Inscrieri privind dezmembramintele dreptului de proprietate, drepturi reale de garanție și sarcini	Referințe
NU SUNT	

## Anexa Nr. 1 La Partea I

## Teren

Nr cadastral	Suprafața (mp)*	Observații / Referințe
	2.100	

\* Suprafața este determinată în planul de proiecție Stereo 70.



## Date referitoare la teren

Crt	Categorie folosință	Intra vilan	Suprafața (mp)	Tarla	Parcelă	Nr. topo	Observații / Referințe
1	arabil	NU	2.100	143	1491/34	-	

## Lungime Segmente

1) Valorile lungimilor segmentelor sunt obținute din proiecție în plan.

Punct început	X / Y	Punct sfârșit	X / Y	Lungime segment (** (m)
1	326.895,171 446.488,322	2	326.912,157 446.468,511	26.096
2	326.912,157 446.468,511	3	326.915,534 446.540,267	71.835
3	326.915,534 446.540,267	4	326.918,121 446.595,234	55.028
4	326.918,121 446.595,234	5	326.915,09 446.595,364	3.034
5	326.915,09 446.595,364	6	326.907,005 446.595,711	8.092

Punct început	X / Y	Punct sfârşit	X / Y	Lungime segment (** (m)
6	326.907,005 446.595,711	7	326.900,239 446.596,002	6.772
7	326.900,239 446.596,002	1	326.895,171 446.488,322	107.799

\*\* Lungimile segmentelor sunt determinate în planul de proiecţie Stereo 70 şi sunt rotunjite la 1 milimetru.

\*\*\* Distanţa dintre puncte este formată din segmente cumulate ce sunt mai mici decât valoarea 1 milimetru.



**DATE DESPRE IMOBILUL NR. 3336**

Oficiul de Cadastru și Publicitate Imobiliară HUNEDOARA  
Biroul de Cadastru și Publicitate Imobiliară Hateg

**A. Partea I. Descrierea imobilului**

TEREN Extravilan

Adresa: Jud. Hunedoara

Nr. Crt	Nr cadastral Nr. topografic	Suprafața* (mp)	Observații / Referințe
A1		1.000	Sector cadastral:60 Teren neimprejmut;

**B. Partea II. Proprietari și acte**

Inscrieri privitoare la dreptul de proprietate și alte drepturi reale		Referințe
<b>1 / 07/03/2024</b>		
Act Normativ nr. 7, din 13/03/1996 emis de Parlamentul României;		
B1	Inscrierea posesiei, drept de PROPRIETATE, dobândit prin Lege, cota actuala 1/1 1) NEIDENTIFICAT NEIDENTIFICAT	A1
/		
Act Normativ nr. 7, din 13/03/1996 emis de Parlamentul Romaniei;		
B2	Proprietar neidentificat, rezerva comisiei locale de fond funciar	A1

**C. Partea III. SARCINI .**

Inscrieri privind dezmembramintele dreptului de proprietate, drepturi reale de garanție și sarcini	Referințe
NU SUNT	

## Anexa Nr. 1 La Partea I

## Teren

Nr cadastral	Suprafața (mp)*	Observații / Referințe
	1.000	

\* Suprafața este determinată în planul de proiecție Stereo 70.



## Date referitoare la teren

Crt	Categorie folosință	Intravilan	Suprafața (mp)	Tarla	Parcelă	Nr. topo	Observații / Referințe
1	faneata	NU	1.000	143	1491/29	-	

## Lungime Segmente

1) Valorile lungimilor segmentelor sunt obținute din proiecție în plan.

Punct început	X / Y	Punct sfârșit	X / Y	Lungime segment (** (m)
1	326.912,157 446.468,511	2	326.924,229 446.454,43	18.547
2	326.924,229 446.454,43	3	326.927,202 446.517,597	63.237
3	326.927,202 446.517,597	4	326.928,243 446.539,721	22.148
4	326.928,243 446.539,721	5	326.915,534 446.540,267	12.721
5	326.915,534 446.540,267	1	326.912,157 446.468,511	71.835

**\*\* Lungimile segmentelor sunt determinate în planul de proiecție Stereo 70 și sunt rotunjite la 1 milimetru.**

**\*\*\* Distanța dintre puncte este formată din segmente cumulate ce sunt mai mici decât valoarea 1 milimetru.**





**DATE DESPRE IMOBILUL NR. 3337**

Oficiul de Cadastru și Publicitate Imobiliară HUNEDOARA  
Biroul de Cadastru și Publicitate Imobiliară Hateg

**A. Partea I. Descrierea imobilului**

TEREN Extravilan

Adresa: Jud. Hunedoara

Nr. Crt	Nr cadastral Nr. topografic	Suprafața* (mp)	Observații / Referințe
A1		1.400	Sector cadastral:60 Teren neimprijmit;

**B. Partea II. Proprietari și acte**

Inscrieri privitoare la dreptul de proprietate și alte drepturi reale	Referințe
<b>1 / 07/03/2023</b>	
Act Administrativ nr. 91054/475, din 29/06/2006 emis de CJPSDPAT HUNEDOARA;	
B1	A1
Intabulare, drept de PROPRIETATE, dobandit prin Reconstituire, cota actuala 1/1	
1) CORUI MARIUCA DEFUNCT:Da	

**C. Partea III. SARCINI .**

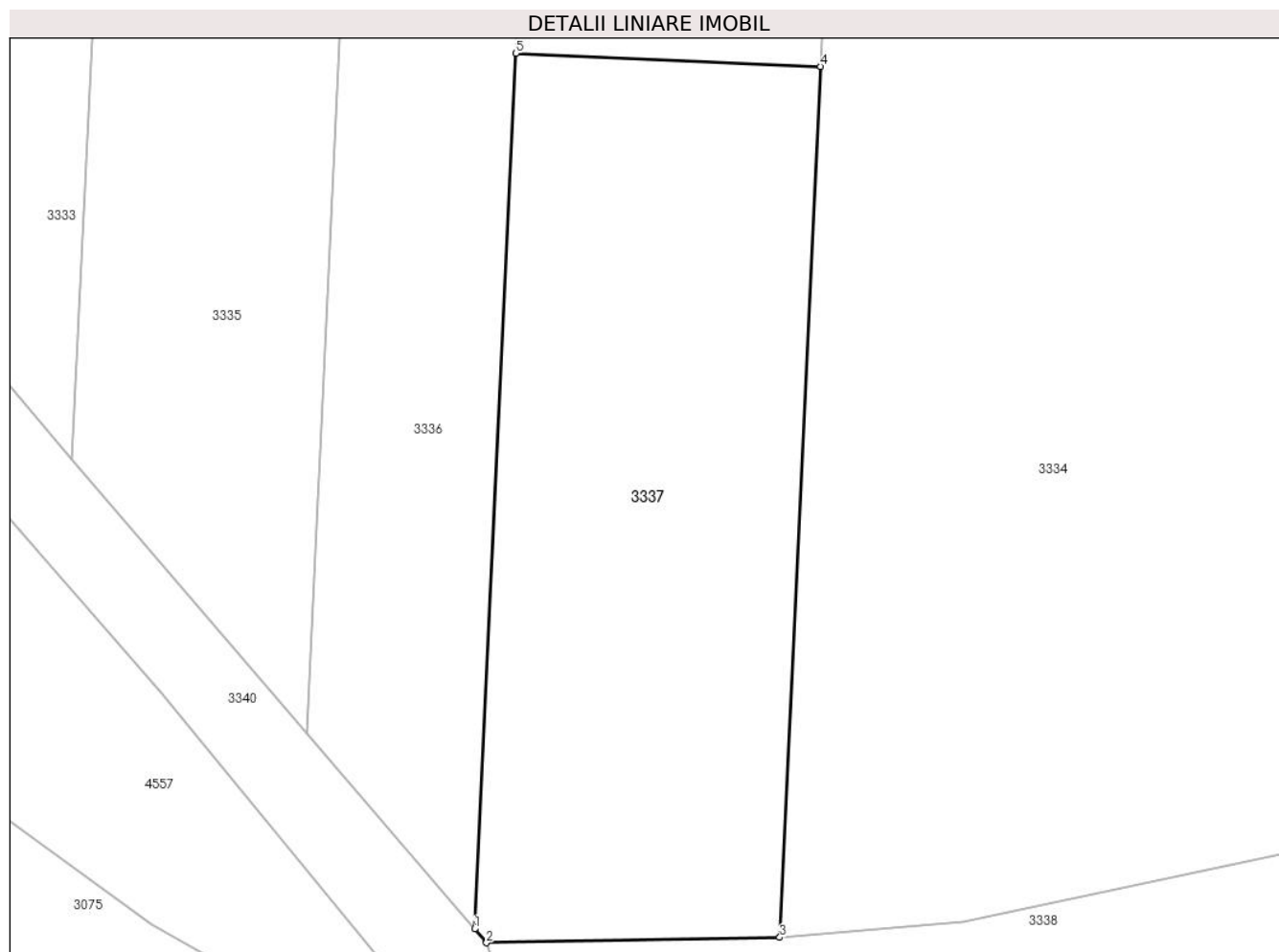
Inscrieri privind dezmembramintele dreptului de proprietate, drepturi reale de garanție și sarcini	Referințe
NU SUNT	

## Anexa Nr. 1 La Partea I

## Teren

Nr cadastral	Suprafaţa (mp)*	Observații / Referințe
	1.400	

\* Suprafața este determinată în planul de proiecție Stereo 70.



## Date referitoare la teren

Crt	Categorie folosință	Intra vilan	Suprafața (mp)	Tarla	Parcelă	Nr. topo	Observații / Referințe
1	arabil	NU	1.400	143	1491/28	-	

## Lungime Segmente

1) Valorile lungimilor segmentelor sunt obținute din proiecție în plan.

Punct început	X / Y	Punct sfârșit	X / Y	Lungime segment (** (m)
1	326.924,229 446.454,43	2	326.925,085 446.453,431	1.316
2	326.925,085 446.453,431	3	326.946,252 446.453,82	21.171
3	326.946,252 446.453,82	4	326.949,209 446.516,652	62.902
4	326.949,209 446.516,652	5	326.927,202 446.517,597	22.027
5	326.927,202 446.517,597	1	326.924,229 446.454,43	63.237

**\*\* Lungimile segmentelor sunt determinate în planul de proiecție Stereo 70 și sunt rotunjite la 1 milimetru.**

**\*\*\* Distanța dintre puncte este formată din segmente cumulate ce sunt mai mici decât valoarea 1 milimetru.**



**DATE DESPRE IMOBILUL NR. 3338**

Oficiul de Cadastru și Publicitate Imobiliară HUNEDOARA  
Biroul de Cadastru și Publicitate Imobiliară Hateg

**A. Partea I. Descrierea imobilului**

TEREN Extravilan

Adresa: Jud. Hunedoara

Nr. Crt	Nr cadastral Nr. topografic	Suprafața* (mp)	Observații / Referințe
A1		3.916	Sector cadastral:60 Teren neimprejmuit;

**B. Partea II. Proprietari și acte**

Inscrieri privitoare la dreptul de proprietate și alte drepturi reale		Referințe
<b>1 / 02/04/2024</b>		
Act Notarial nr. Certificat de moștenitor nr 25, din 17/02/2020 emis de NP Vasii Mihaela Camelia;		
B1	Intabulare, drept de PROPRIETATE, dobandit prin Succesiune, cota actuala 1/4 1) <b>BRĂILĂ ANUȚA</b>	A1
Act Notarial nr. Certificat de moștenitor nr 25, din 17/02/2020 emis de NP Vasii Mihaela-Camelia;		
B2	Intabulare, drept de PROPRIETATE, dobandit prin Succesiune, cota actuala 3/4 1) <b>BRĂILĂ ADRIAN-MIRCEA</b>	A1

**C. Partea III. SARCINI .**

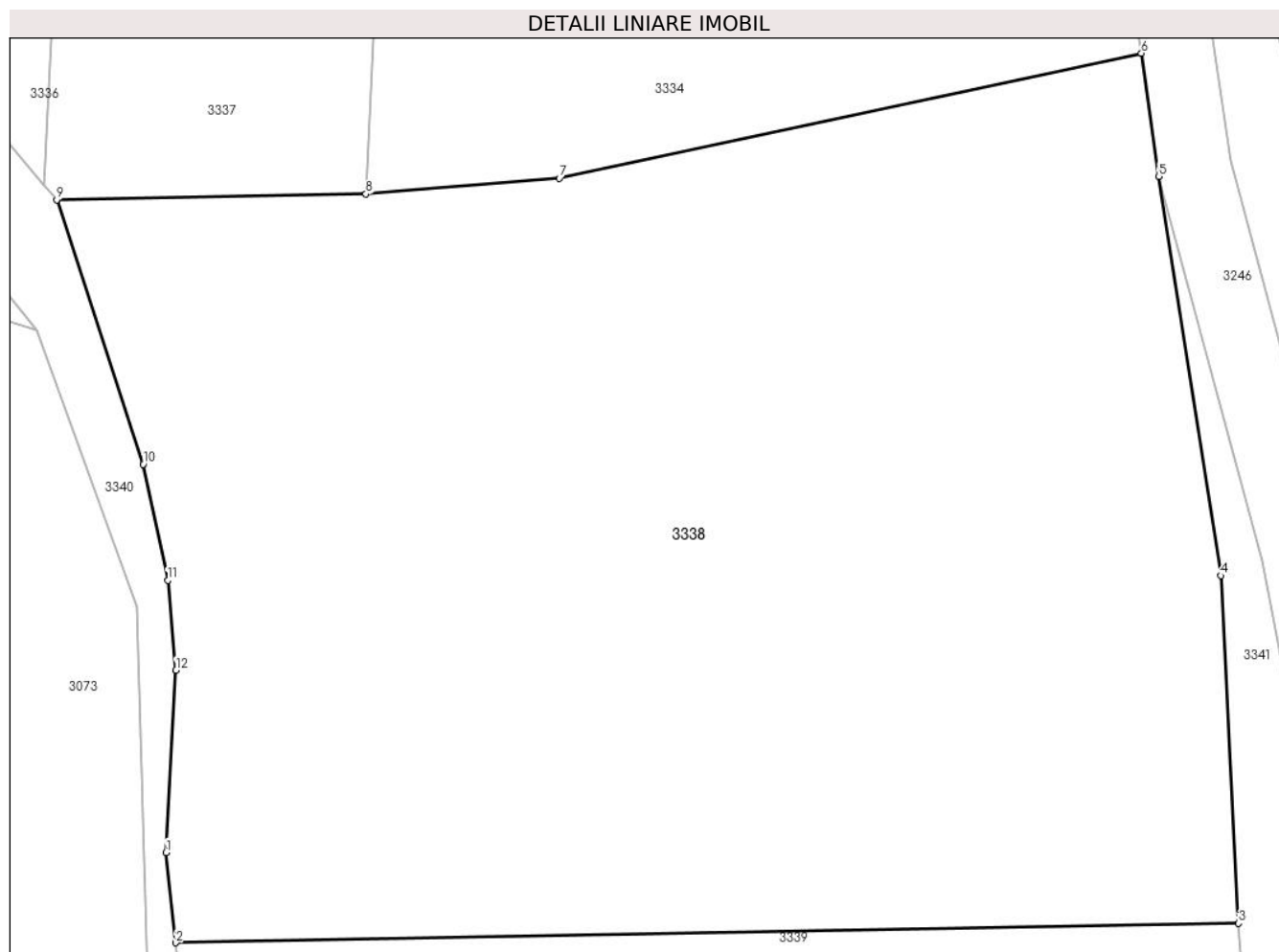
Inscrieri privind dezmembramintele dreptului de proprietate, drepturi reale de garanție și sarcini	Referințe
NU SUNT	

## Anexa Nr. 1 La Partea I

## Teren

Nr cadastral	Suprafața (mp)*	Observații / Referințe
	3.916	

\* Suprafața este determinată în planul de proiecție Stereo 70.



## Date referitoare la teren

Crt	Categorie folosință	Intra vilan	Suprafața (mp)	Tarla	Parcelă	Nr. topo	Observații / Referințe
1	faneata	NU	3.916	143	1492/1	-	

## Lungime Segmente

1) Valorile lungimilor segmentelor sunt obținute din proiecție în plan.

Punct început	X / Y	Punct sfârșit	X / Y	Lungime segment (** (m)
1	326.932,558 446.408,787	2	326.933,239 446.402,616	6.208
2	326.933,239 446.402,616	3	327.005,971 446.403,954	72.744
3	327.005,971 446.403,954	4	327.004,768 446.427,725	23.801
4	327.004,768 446.427,725	5	327.000,498 446.455,042	27.649
5	327.000,498 446.455,042	6	326.999,317 446.463,453	8.494

Punct început	X / Y	Punct sfârșit	X / Y	Lungime segment (** (m)
6	326.999,317 446.463,453	7	326.959,474 446.454,917	40.747
7	326.959,474 446.454,917	8	326.946,252 446.453,82	13.267
8	326.946,252 446.453,82	9	326.925,085 446.453,431	21.171
9	326.925,085 446.453,431	10	326.931,009 446.435,337	19.039
10	326.931,009 446.435,337	11	326.932,685 446.427,407	8.105
11	326.932,685 446.427,407	12	326.933,244 446.421,264	6.168
12	326.933,244 446.421,264	1	326.932,558 446.408,787	12.496

\*\* Lungimile segmentelor sunt determinate în planul de proiecție Stereo 70 și sunt rotunjite la 1 milimetru.

\*\*\* Distanța dintre puncte este formată din segmente cumulate ce sunt mai mici decât valoarea 1 milimetru.





**DATE DESPRE IMOBILUL NR. 3339**

Oficiul de Cadastru și Publicitate Imobiliară HUNEDOARA  
Biroul de Cadastru și Publicitate Imobiliară Hateg

**A. Partea I. Descrierea imobilului**

TEREN Extravilan

Adresa: Jud. Hunedoara

Nr. Crt	Nr cadastral Nr. topografic	Suprafața* (mp)	Observații / Referințe
A1		3.293	Sector cadastral:60 Teren neimprejmuit;

**B. Partea II. Proprietari și acte**

Inscrieri privitoare la dreptul de proprietate și alte drepturi reale		Referințe
<b>1 / 07/03/2024</b>		
Act Administrativ nr. 91054/525, din 07/02/2007 emis de CJPSDPAT HUNEDOARA;		
B1	Intabulare, drept de PROPRIETATE, dobandit prin Reconstituire, cota actuala 1/1 1) IOVĂNESCU MARIA 2) IOVĂNESCU PAULIN	A1

**C. Partea III. SARCINI .**

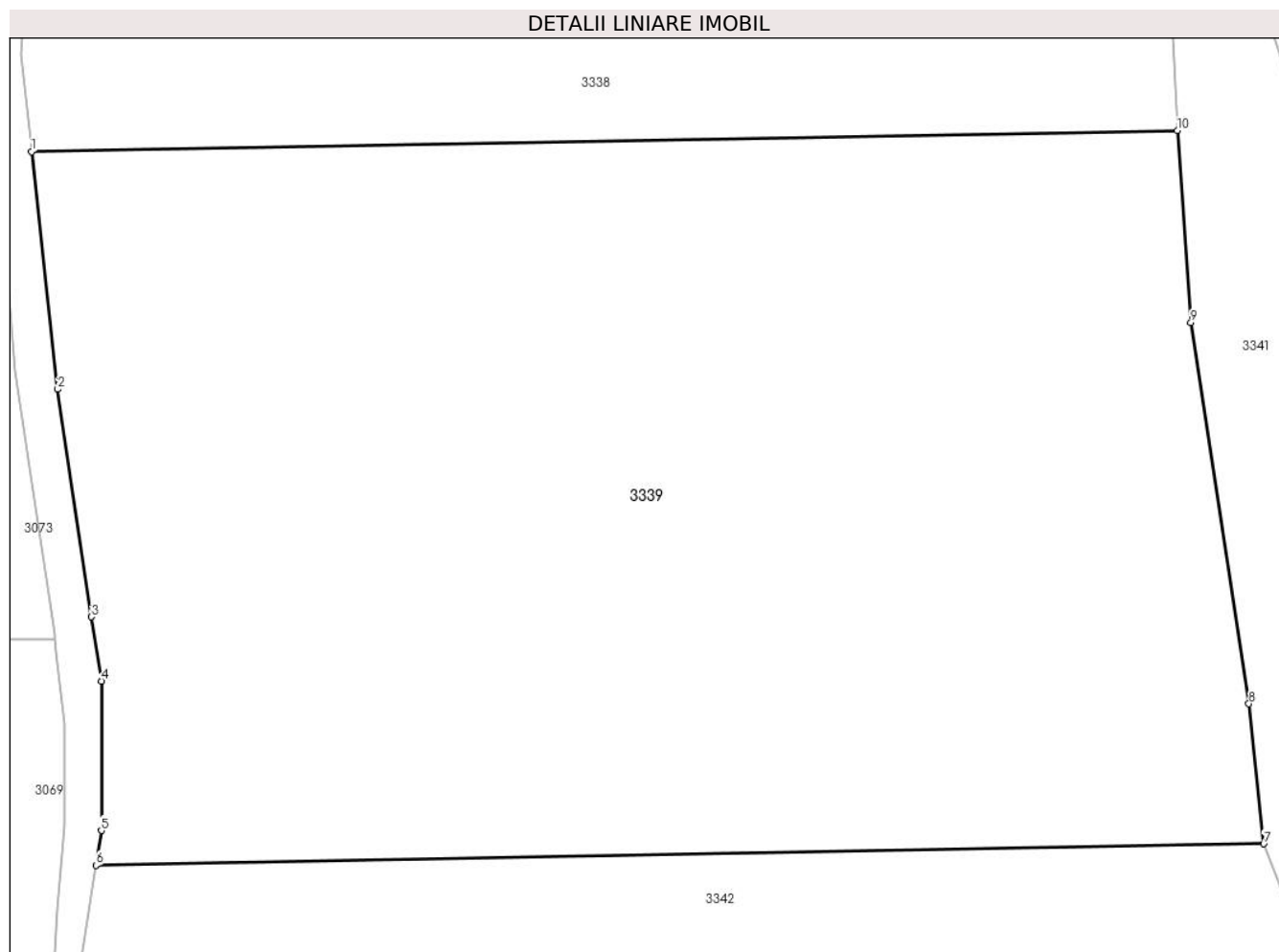
Inscrieri privind dezmembramintele dreptului de proprietate, drepturi reale de garanție și sarcini	Referințe
NU SUNT	

## Anexa Nr. 1 La Partea I

## Teren

Nr cadastral	Suprafața (mp)*	Observații / Referințe
	3.293	

\* Suprafața este determinată în planul de proiecție Stereo 70.



## Date referitoare la teren

Crt	Categorie folosință	Intravilan	Suprafața (mp)	Tarla	Parcelă	Nr. topo	Observații / Referințe
1	faneata	NU	3.293	143	-	-	

## Lungime Segmente

1) Valorile lungimilor segmentelor sunt obținute din proiecție în plan.

Punct început	X / Y	Punct sfârșit	X / Y	Lungime segment (** (m)
1	326.933,239 446.402,616	2	326.934,903 446.387,551	15.157
2	326.934,903 446.387,551	3	326.937,042 446.373,111	14.598
3	326.937,042 446.373,111	4	326.937,669 446.369,031	4.128
4	326.937,669 446.369,031	5	326.937,669 446.359,55	9.481
5	326.937,669 446.359,55	6	326.937,318 446.357,347	2.231

Punct început	X / Y	Punct sfârşit	X / Y	Lungime segment (** (m)
6	326.937,318 446.357,347	7	327.011,455 446.358,71	74.15
7	327.011,455 446.358,71	8	327.010,513 446.367,595	8.935
8	327.010,513 446.367,595	9	327.006,831 446.391,78	24.464
9	327.006,831 446.391,78	10	327.005,971 446.403,954	12.204
10	327.005,971 446.403,954	1	326.933,239 446.402,616	72.744

\*\* Lungimile segmentelor sunt determinate în planul de proiecție Stereo 70 și sunt rotunjite la 1 milimetru.

\*\*\* Distanța dintre puncte este formată din segmente cumulate ce sunt mai mici decât valoarea 1 milimetru.



**DATE DESPRE IMOBILUL NR. 3340**

Oficiul de Cadastru și Publicitate Imobiliară HUNEDOARA  
Biroul de Cadastru și Publicitate Imobiliară Hateg

**A. Partea I. Descrierea imobilului**

TEREN Extravilan

Adresa: Jud. Hunedoara

Nr. Crt	Nr cadastral Nr. topografic	Suprafața* (mp)	Observații / Referințe
A1		2.615	Sector cadastral:60 Teren neimprejmit;

**B. Partea II. Proprietari și acte**

Inscrieri privitoare la dreptul de proprietate și alte drepturi reale		Referințe
<b>1 / 07/03/2024</b>		
Act Normativ nr. 7, din 13/03/1996 emis de Parlamentul României;		
B1	Inscrierea posesiei, drept de PROPRIETATE, dobândit prin Lege, cota actuala 1/1 1) NEIDENTIFICAT NEIDENTIFICAT	A1
/		
Act Normativ nr. 7, din 13/02/1996 emis de Parlamentul Romaniei (ast.13, alin 15);		
B2	Se notează mențiunea de proprietar neidentificat	A1

**C. Partea III. SARCINI .**

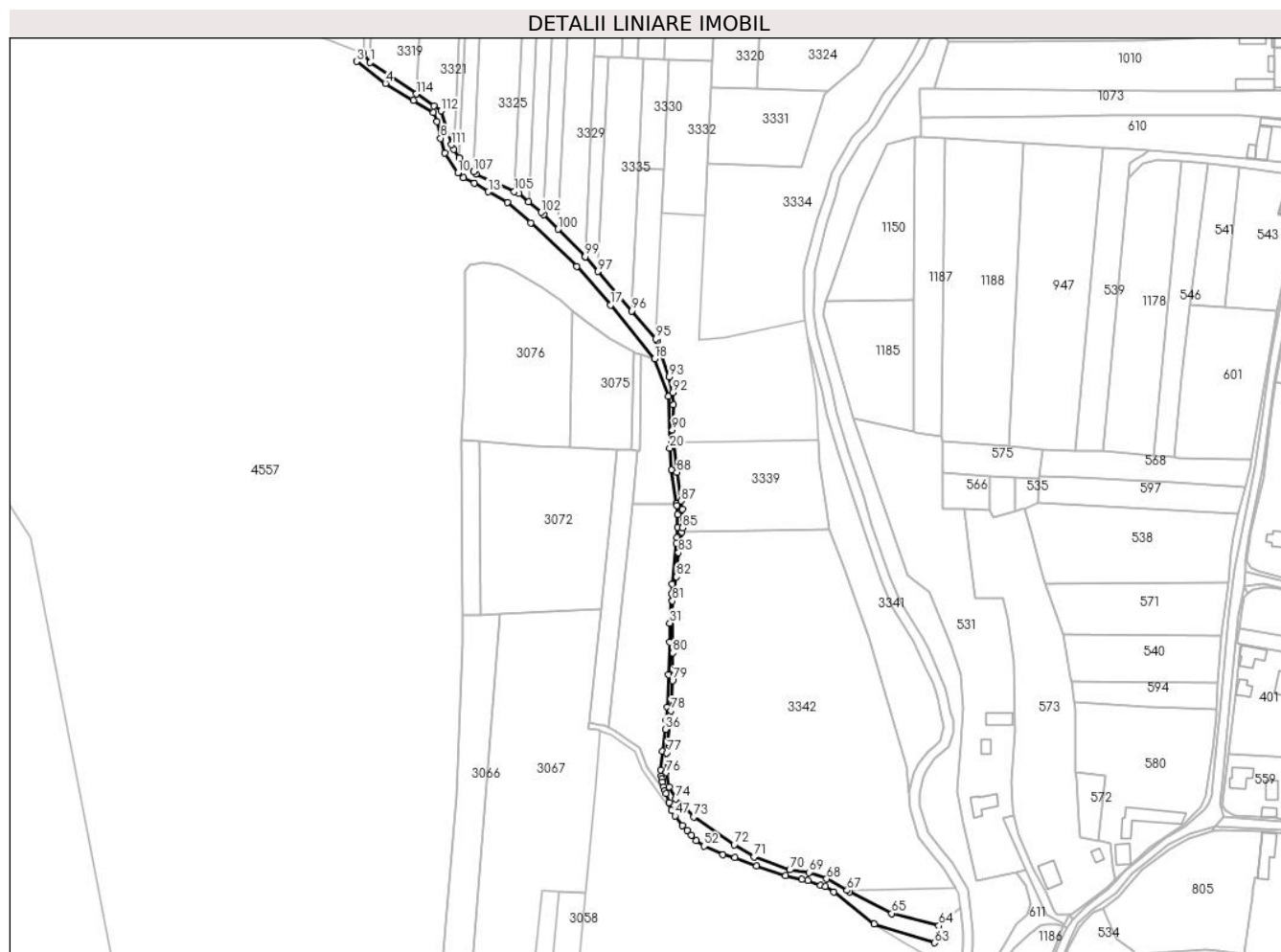
Inscrieri privind dezmembramintele dreptului de proprietate, drepturi reale de garanție și sarcini	Referințe
NU SUNT	

## Anexa Nr. 1 La Partea I

## Teren

Nr cadastral	Suprafaţa (mp)*	Observații / Referințe
	2.615	

\* Suprafața este determinată în planul de proiecție Stereo 70.



## Date referitoare la teren

Crt	Categorie folosință	Intravilan	Suprafața (mp)	Tarla	Parcelă	Nr. topo	Observații / Referințe
1	drum	NU	2.615	-	-	-	

## Lungime Segmente

1) Valorile lungimilor segmentelor sunt obținute din proiecție în plan.

Punct început	X / Y	Punct sfârșit	X / Y	Lungime segment
1	326.780,838 446.593,228	2	326.777,278 446.597,88	5.858
4	326.788,52 446.582,729	5	326.802,514 446.574,132	16.42 4
7	326.814,211 446.563,59	8	326.816,195 446.555,162	8.658
10	326.824,798 446.537,791	11	326.827,617 446.535,334	3.739
13	326.840,198 446.528,325	14	326.849,661 446.523,033	10.84 2
16	326.884,589 446.490,878	17	326.901,583 446.471,468	25.79 8
2	326.777,278 446.597,88	3	326.773,936 446.593,742	5.319
5	326.802,514 446.574,132	6	326.812,608 446.568,056	11.78 2
8	326.816,195 446.555,162	9	326.818,315 446.547,815	7.647
11	326.827,617 446.535,334	12	326.833,04 446.532,588	6.079
14	326.849,661 446.523,033	15	326.861,453 446.512,751	15.64 5
17	326.901,583 446.471,468	18	326.923,738 446.444,508	34.89 5
3	326.773,936 446.593,742	4	326.788,52 446.582,729	18.27 5
6	326.812,608 446.568,056	7	326.814,211 446.563,59	4.745
9	326.818,315 446.547,815	10	326.824,798 446.537,791	11.93 8
12	326.833,04 446.532,588	13	326.840,198 446.528,325	8.331
15	326.861,453 446.512,751	16	326.884,589 446.490,878	31.83 9
18	326.923,738 446.444,508	19	326.930,555 446.425,57	20.12 8

Punct început	X / Y	Punct sfârşit	X / Y	Lungime segment	Punct început	X / Y	Punct sfârşit	X / Y	Lungime segment	Punct început	X / Y	Punct sfârşit	X / Y	Lungime segment
19	326.930,555 446.425,57	20	326.931,348 446.399,545	26.037	20	326.931,348 446.399,545	21	326.932,193 446.388,72	10.858	21	326.932,193 446.388,72	22	326.934,686 446.371,981	16.924
22	326.934,686 446.371,981	23	326.934,721 446.371,664	0.319	23	326.934,721 446.371,664	24	326.934,813 446.370,841	0.828	24	326.934,813 446.370,841	25	326.935,317 446.366,327	4.542
25	326.935,317 446.366,327	26	326.935,313 446.359,914	6.413	26	326.935,313 446.359,914	27	326.934,903 446.354,545	5.385	27	326.934,903 446.354,545	28	326.934,72 446.351,767	2.784
28	326.934,72 446.351,767	29	326.932,618 446.331,447	20.428	29	326.932,618 446.331,447	30	326.932,208 446.326,592	4.872	30	326.932,208 446.326,592	31	326.931,38 446.311,794	14.821
31	326.931,38 446.311,794	32	326.931,155 446.302,176	9.621	32	326.931,155 446.302,176	33	326.930,655 446.285,899	16.285	33	326.930,655 446.285,899	34	326.929,96 446.269,639	16.275
34	326.929,96 446.269,639	35	326.929,477 446.262,828	6.828	35	326.929,477 446.262,828	36	326.929,159 446.258,389	4.45	36	326.929,159 446.258,389	37	326.927,563 446.247,406	11.098
37	326.927,563 446.247,406	38	326.926,789 446.238,017	9.421	38	326.926,789 446.238,017	39	326.927,017 446.234,93	3.095	39	326.927,017 446.234,93	40	326.927,358 446.233,405	1.563
40	326.927,358 446.233,405	41	326.927,609 446.231,835	1.59	41	326.927,609 446.231,835	42	326.928,338 446.229,377	2.564	42	326.928,338 446.229,377	43	326.929,021 446.227,693	1.817
43	326.929,021 446.227,693	44	326.929,522 446.226,031	1.736	44	326.929,522 446.226,031	45	326.931,072 446.221,744	4.559	45	326.931,072 446.221,744	46	326.932,159 446.217,791	4.1
46	326.932,159 446.217,791	47	326.933,931 446.214,97	3.331	47	326.933,931 446.214,97	48	326.937,77 446.210,215	6.111	48	326.937,77 446.210,215	49	326.939,969 446.207,689	3.349
49	326.939,969 446.207,689	50	326.942,135 446.205,131	3.352	50	326.942,135 446.205,131	51	326.944,653 446.202,554	3.603	51	326.944,653 446.202,554	52	326.948,599 446.199,799	4.813
52	326.948,599 446.199,799	53	326.958,113 446.195,521	10.432	53	326.958,113 446.195,521	54	326.963,903 446.193,917	6.008	54	326.963,903 446.193,917	55	326.974,834 446.189,682	11.723
55	326.974,834 446.189,682	56	326.989,484 446.184,876	15.418	56	326.989,484 446.184,876	57	326.997,622 446.183,066	8.337	57	326.997,622 446.183,066	58	327.000,81 446.182,358	3.266
58	327.000,81 446.182,358	59	327.007,087 446.180,22	6.631	59	327.007,087 446.180,22	60	327.009,538 446.179,385	2.589	60	327.009,538 446.179,385	61	327.013,675 446.176,673	4.947
61	327.013,675 446.176,673	62	327.034,066 446.160,755	25.868	62	327.034,066 446.160,755	63	327.064,416 446.151,225	31.811	63	327.064,416 446.151,225	64	327.066,543 446.159,733	8.77
64	327.066,543 446.159,733	65	327.042,897 446.165,951	24.45	65	327.042,897 446.165,951	66	327.021,645 446.176,848	23.883	66	327.021,645 446.176,848	67	327.020,381 446.177,56	1.451
67	327.020,381 446.177,56	68	327.010,173 446.183,31	11.716	68	327.010,173 446.183,31	69	327.001,273 446.186,576	9.48	69	327.001,273 446.186,576	70	326.991,608 446.187,827	9.746
70	326.991,608 446.187,827	71	326.973,594 446.194,306	19.144	71	326.973,594 446.194,306	72	326.963,723 446.200,36	11.58	72	326.963,723 446.200,36	73	326.943,412 446.214,459	24.725
73	326.943,412 446.214,459	74	326.934,197 446.223,404	12.842	74	326.934,197 446.223,404	75	326.931,1 446.229,644	6.966	75	326.931,1 446.229,644	76	326.929,392 446.236,717	7.276
76	326.929,392 446.236,717	77	326.929,807 446.246,554	9.846	77	326.929,807 446.246,554	78	326.931,844 446.267,701	21.245	78	326.931,844 446.267,701	79	326.932,723 446.282,867	15.191
79	326.932,723 446.282,867	80	326.932,679 446.296,843	13.976	80	326.932,679 446.296,843	81	326.932,661 446.322,906	26.063	81	326.932,661 446.322,906	82	326.934,585 446.335,025	12.271
82	326.934,585 446.335,025	83	326.935,683 446.347,092	12.117	83	326.935,683 446.347,092	84	326.937,318 446.357,347	10.385	84	326.937,318 446.357,347	85	326.937,669 446.359,55	2.231
85	326.937,669 446.359,55	86	326.937,669 446.369,031	9.481	86	326.937,669 446.369,031	87	326.937,042 446.373,111	4.128	87	326.937,042 446.373,111	88	326.934,903 446.387,551	14.598
88	326.934,903 446.387,551	89	326.933,239 446.402,616	15.157	89	326.933,239 446.402,616	90	326.932,558 446.408,787	6.208	90	326.932,558 446.408,787	91	326.933,244 446.421,264	12.496
91	326.933,244 446.421,264	92	326.932,685 446.427,407	6.168	92	326.932,685 446.427,407	93	326.931,009 446.435,337	8.105	93	326.931,009 446.435,337	94	326.925,085 446.453,431	19.039
94	326.925,085 446.453,431	95	326.924,229 446.454,43	1.316	95	326.924,229 446.454,43	96	326.912,157 446.468,511	18.547	96	326.912,157 446.468,511	97	326.895,171 446.488,322	26.096
97	326.895,171 446.488,322	98	326.888,977 446.495,547	9.517	98	326.888,977 446.495,547	99	326.888,796 446.495,73	0.257	99	326.888,796 446.495,73	100	326.875,162 446.509,491	19.371
100	326.875,162 446.509,491	101	326.867,939 446.516,781	10.262	101	326.867,939 446.516,781	102	326.866,715 446.518,017	1.74	102	326.866,715 446.518,017	103	326.860,407 446.523,3	8.228
103	326.860,407 446.523,3	104	326.855,46 446.527,444	6.453	104	326.855,46 446.527,444	105	326.853,244 446.528,46	2.438	105	326.853,244 446.528,46	106	326.833,902 446.537,331	21.279
106	326.833,902 446.537,331	107	326.832,752 446.538,422	1.585	107	326.832,752 446.538,422	108	326.825,653 446.545,159	9.787	108	326.825,653 446.545,159	109	326.825,434 446.545,366	0.301
109	326.825,434 446.545,366	110	326.822,929 446.549,729	5.031	110	326.822,929 446.549,729	111	326.821,683 446.551,9	2.503	111	326.821,683 446.551,9	112	326.816,528 446.568,968	17.829
112	326.816,528 446.568,968	113	326.812,845 446.571,4	4.414	113	326.812,845 446.571,4	114	326.804,039 446.577,405	10.659	114	326.804,039 446.577,405	1	326.780,838 446.593,228	28.083

**\*\* Lungimile segmentelor sunt determinate în planul de proiecție Stereo 70 și sunt rotunjite la 1 milimetru.**

**\*\*\* Distanța dintre puncte este formată din segmente cumulate ce sunt mai mici decât valoarea 1 milimetru.**



**DATE DESPRE IMOBILUL NR. 3341**

Oficiul de Cadastru și Publicitate Imobiliară HUNEDOARA  
Biroul de Cadastru și Publicitate Imobiliară Hateg

**A. Partea I. Descrierea imobilului**

TEREN Extravilan

Adresa: Jud. Hunedoara

Nr. Crt	Nr cadastral Nr. topografic	Suprafața* (mp)	Observații / Referințe
A1		3.109	Sector cadastral:60 Teren neimprejmut;

**B. Partea II. Proprietari și acte**

Inscrieri privitoare la dreptul de proprietate și alte drepturi reale		Referințe
<b>1 / 07/03/2024</b>		
Act Normativ nr. 7, din 13/03/1996 emis de Parlamentul României;		
B1	Inscrierea posesiei, drept de PROPRIETATE, dobândit prin Lege, cota actuala 1/1 1) NEIDENTIFICAT NEIDENTIFICAT	A1
/		
Act Normativ nr. 7, din 13/03/1996 emis de Parlamentul Romaniei (art.13, alin.14);		
B2	Proprietar neidentificat, rezerva comisiei locale de fond funciar	A1

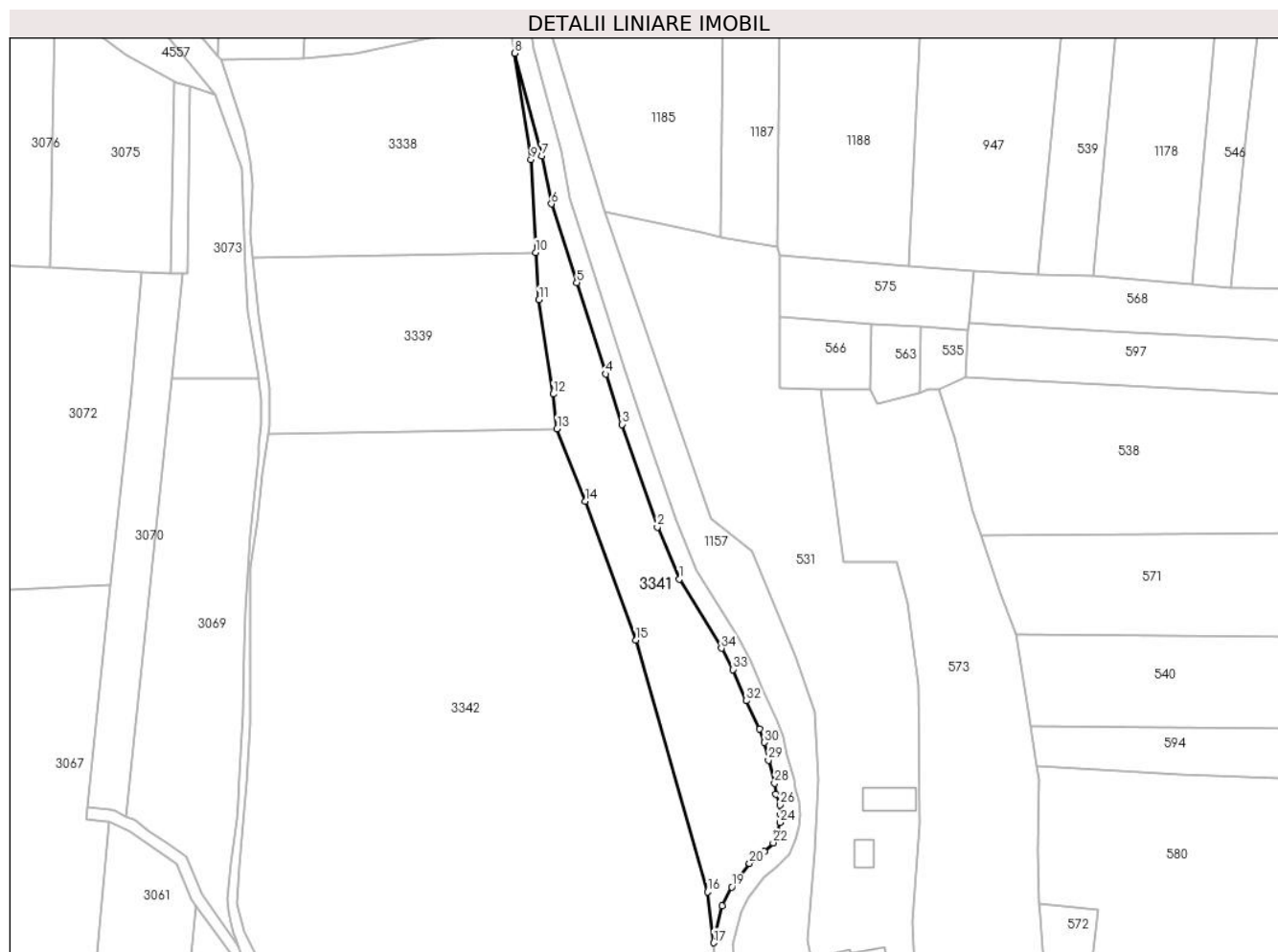
**C. Partea III. SARCINI .**

Inscrieri privind dezmembramintele dreptului de proprietate, drepturi reale de garanție și sarcini	Referințe
NU SUNT	

**Teren**

Nr cadastral	Suprafața (mp)*	Observații / Referințe
	3.109	

\* Suprafața este determinată în planul de proiecție Stereo 70.



**Date referitoare la teren**

Crt	Categorie folosință	Intravilan	Suprafața (mp)	Tarla	Parcelă	Nr. topo	Observații / Referințe
1	faneata	NU	3.109	-	-	-	Impădurită

**Lungime Segmente**

1) Valorile lungimilor segmentelor sunt obținute din proiecție în plan.

Punct început	X / Y	Punct sfârșit	X / Y	Lungime segment (** (m)
1	327.042,867 446.320,08	2	327.037,219 446.333,455	14.519
3	327.028,178 446.359,785	4	327.023,977 446.372,723	13.603
5	327.016,492 446.396,183	6	327.010,021 446.416,379	21.207
7	327.007,576 446.428,717	8	327.000,498 446.455,042	27.26
9	327.004,768 446.427,725	10	327.005,971 446.403,954	23.801

Punct început	X / Y	Punct sfârșit	X / Y	Lungime segment (** (m)
2	327.037,219 446.333,455	3	327.028,178 446.359,785	27.839
4	327.023,977 446.372,723	5	327.016,492 446.396,183	24.625
6	327.010,021 446.416,379	7	327.007,576 446.428,717	12.578
8	327.000,498 446.455,042	9	327.004,768 446.427,725	27.649
10	327.005,971 446.403,954	11	327.006,831 446.391,78	12.204

Punct început	X / Y	Punct sfârşit	X / Y	Lungime segment (** (m)
11	327.006,831 446.391,78	12	327.010,513 446.367,595	24.464
13	327.011,455 446.358,71	14	327.018,633 446.340,093	19.953
15	327.031,667 446.304,483	16	327.050,1 446.239,801	67.257
17	327.051,683 446.226,775	18	327.053,865 446.236,267	9.74
19	327.056,338 446.241,073	20	327.060,874 446.247,16	7.591
21	327.064,744 446.250,165	22	327.066,94 446.252,409	3.14
23	327.067,979 446.254,959	24	327.068,705 446.257,637	2.775
25	327.068,946 446.259,654	26	327.068,71 446.262,153	2.51
27	327.067,705 446.264,899	28	327.067,329 446.267,678	2.804
29	327.065,716 446.273,618	30	327.064,722 446.278,184	4.673
31	327.063,457 446.281,615	32	327.060,088 446.288,859	7.989
33	327.056,607 446.296,904	34	327.053,653 446.302,348	6.194

Punct început	X / Y	Punct sfârşit	X / Y	Lungime segment (** (m)
12	327.010,513 446.367,595	13	327.011,455 446.358,71	8.935
14	327.018,633 446.340,093	15	327.031,667 446.304,483	37.92
16	327.050,1 446.239,801	17	327.051,683 446.226,775	13.122
18	327.053,865 446.236,267	19	327.056,338 446.241,073	5.405
20	327.060,874 446.247,16	21	327.064,744 446.250,165	4.9
22	327.066,94 446.252,409	23	327.067,979 446.254,959	2.754
24	327.068,705 446.257,637	25	327.068,946 446.259,654	2.031
26	327.068,71 446.262,153	27	327.067,705 446.264,899	2.924
28	327.067,329 446.267,678	29	327.065,716 446.273,618	6.155
30	327.064,722 446.278,184	31	327.063,457 446.281,615	3.657
32	327.060,088 446.288,859	33	327.056,607 446.296,904	8.766
34	327.053,653 446.302,348	1	327.042,867 446.320,08	20.755

\*\* Lungimile segmentelor sunt determinate în planul de proiecție Stereo 70 și sunt rotunjite la 1 milimetru.

\*\*\* Distanța dintre puncte este formată din segmente cumulate ce sunt mai mici decât valoarea 1 milimetru.



**DATE DESPRE IMOBILUL NR. 3342**

Oficiul de Cadastru și Publicitate Imobiliară HUNEDOARA  
Biroul de Cadastru și Publicitate Imobiliară Hateg

**A. Partea I. Descrierea imobilului**

TEREN Extravilan

Adresa: Jud. Hunedoara

Nr. Crt	Nr cadastral Nr. topografic	Suprafața* (mp)	Observații / Referințe
A1		17.900	Sector cadastral:60 Teren neimprejmuit;

**B. Partea II. Proprietari și acte**

Inscrieri privitoare la dreptul de proprietate și alte drepturi reale		Referințe
<b>1 / 07/03/2024</b>		
Act Administrativ nr. 41568/82, din 15/11/2000 emis de CJSPDAT HUNEDOARA;		
B1	Intabulare, drept de PROPRIETATE, dobandit prin Reconstituire, cota actuala 1/1 1) IOVĂNESCU VALERIU DEFUNCT:Da	A1

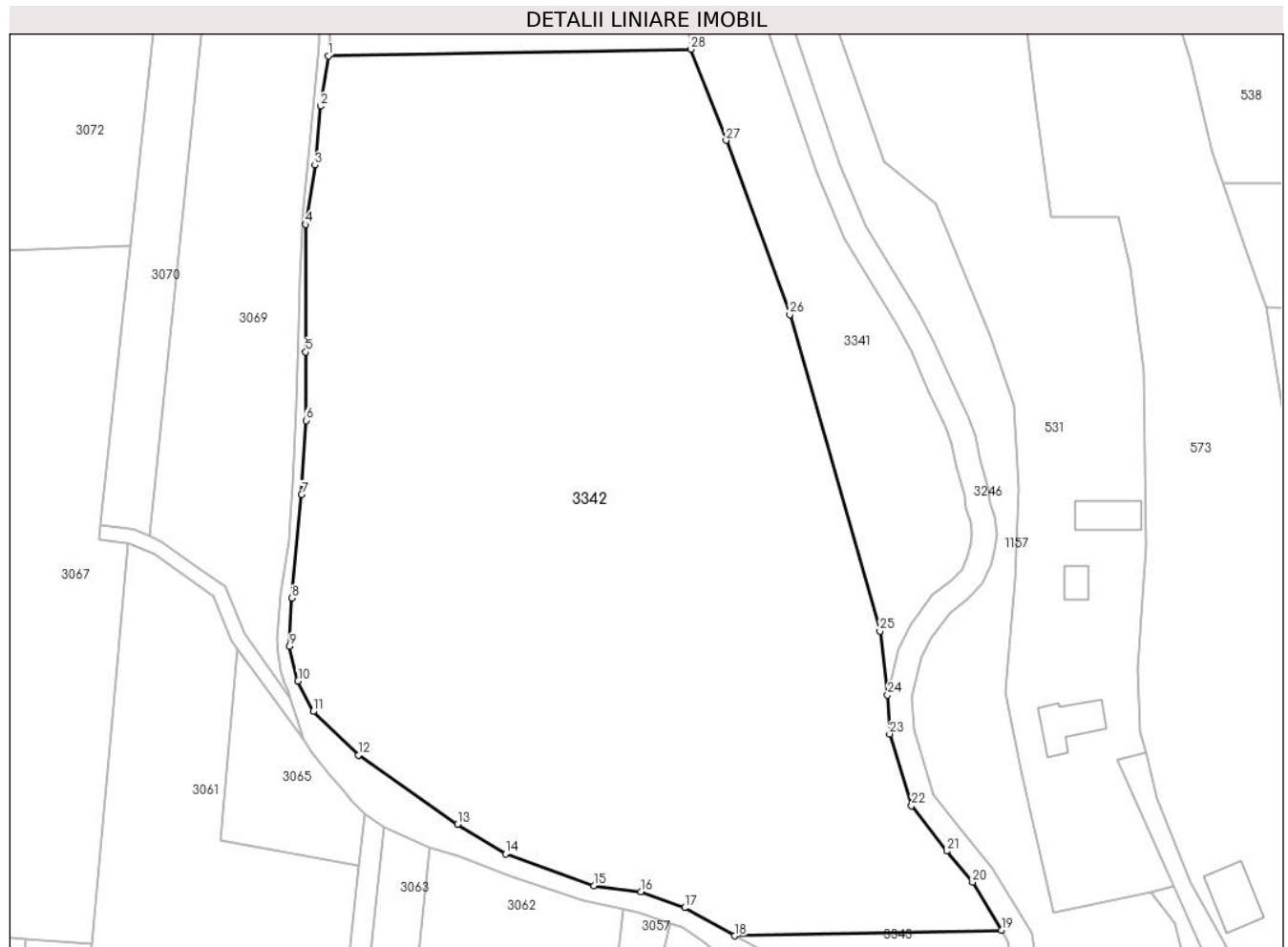
**C. Partea III. SARCINI .**

Inscrieri privind dezmembramintele dreptului de proprietate, drepturi reale de garanție și sarcini	Referințe
NU SUNT	

**Teren**

Nr cadastral	Suprafața (mp)*	Observații / Referințe
	17.900	

\* Suprafața este determinată în planul de proiecție Stereo 70.



**Date referitoare la teren**

Crt	Categorie folosință	Intravilan	Suprafața (mp)	Tarla	Parcelă	Nr. topo	Observații / Referințe
1	faneata	NU	16.200	143	1492/3	-	
2	arabil	NU	1.700	143	1392/4	-	

**Lungime Segmente**

1) Valorile lungimilor segmentelor sunt obținute din proiecție în plan.

Punct început	X / Y	Punct sfârșit	X / Y	Lungime segment (** (m)
1	326.937,318 446.357,347	2	326.935,683 446.347,092	10.385
3	326.934,585 446.335,025	4	326.932,661 446.322,906	12.271
5	326.932,679 446.296,843	6	326.932,723 446.282,867	13.976
7	326.931,844 446.267,701	8	326.929,807 446.246,554	21.245

Punct început	X / Y	Punct sfârșit	X / Y	Lungime segment (** (m)
2	326.935,683 446.347,092	3	326.934,585 446.335,025	12.117
4	326.932,661 446.322,906	5	326.932,679 446.296,843	26.063
6	326.932,723 446.282,867	7	326.931,844 446.267,701	15.191
8	326.929,807 446.246,554	9	326.929,392 446.236,717	9.846

Punct început	X / Y	Punct sfârșit	X / Y	Lungime segment (** (m)	Punct început	X / Y	Punct sfârșit	X / Y	Lungime segment (** (m)
9	326.929,392 446.236,717	10	326.931,1 446.229,644	7.276	10	326.931,1 446.229,644	11	326.934,197 446.223,404	6.966
11	326.934,197 446.223,404	12	326.943,412 446.214,459	12.842	12	326.943,412 446.214,459	13	326.963,723 446.200,36	24.725
13	326.963,723 446.200,36	14	326.973,594 446.194,306	11.58	14	326.973,594 446.194,306	15	326.991,608 446.187,827	19.144
15	326.991,608 446.187,827	16	327.001,273 446.186,576	9.746	16	327.001,273 446.186,576	17	327.010,173 446.183,31	9.48
17	327.010,173 446.183,31	18	327.020,381 446.177,56	11.716	18	327.020,381 446.177,56	19	327.074,925 446.178,743	54.557
19	327.074,925 446.178,743	20	327.069,06 446.188,533	11.412	20	327.069,06 446.188,533	21	327.063,747 446.194,87	8.27
21	327.063,747 446.194,87	22	327.056,563 446.204,184	11.763	22	327.056,563 446.204,184	23	327.052,081 446.218,809	15.296
23	327.052,081 446.218,809	24	327.051,683 446.226,775	7.976	24	327.051,683 446.226,775	25	327.050,1 446.239,801	13.122
25	327.050,1 446.239,801	26	327.031,667 446.304,483	67.257	26	327.031,667 446.304,483	27	327.018,633 446.340,093	37.92
27	327.018,633 446.340,093	28	327.011,455 446.358,71	19.953	28	327.011,455 446.358,71	1	326.937,318 446.357,347	74.15

\*\* Lungimile segmentelor sunt determinate în planul de proiecție Stereo 70 și sunt rotunjite la 1 milimetru.

\*\*\* Distanța dintre puncte este formată din segmente cumulate ce sunt mai mici decât valoarea 1 milimetru.





**DATE DESPRE IMOBILUL NR. 3343**

Oficiul de Cadastru și Publicitate Imobiliară HUNEDOARA  
Biroul de Cadastru și Publicitate Imobiliară Hateg

**A. Partea I. Descrierea imobilului**

TEREN Extravilan

Adresa: Jud. Hunedoara

Nr. Crt	Nr cadastral Nr. topografic	Suprafața* (mp)	Observații / Referințe
A1		650	Sector cadastral:60 Teren neimprejmuit;

**B. Partea II. Proprietari și acte**

Inscrieri privitoare la dreptul de proprietate și alte drepturi reale		Referințe
<b>1 / 07/03/2024</b>		
Act Administrativ nr. 24501/44, din 05/07/2002 emis de CJPSDPAT HUNEDOARA;		
B1	Intabulare, drept de PROPRIETATE, dobandit prin Reconstituire, cota actuala 1/1 1) POPESCU CORNEL DEFUNCT:Da	A1

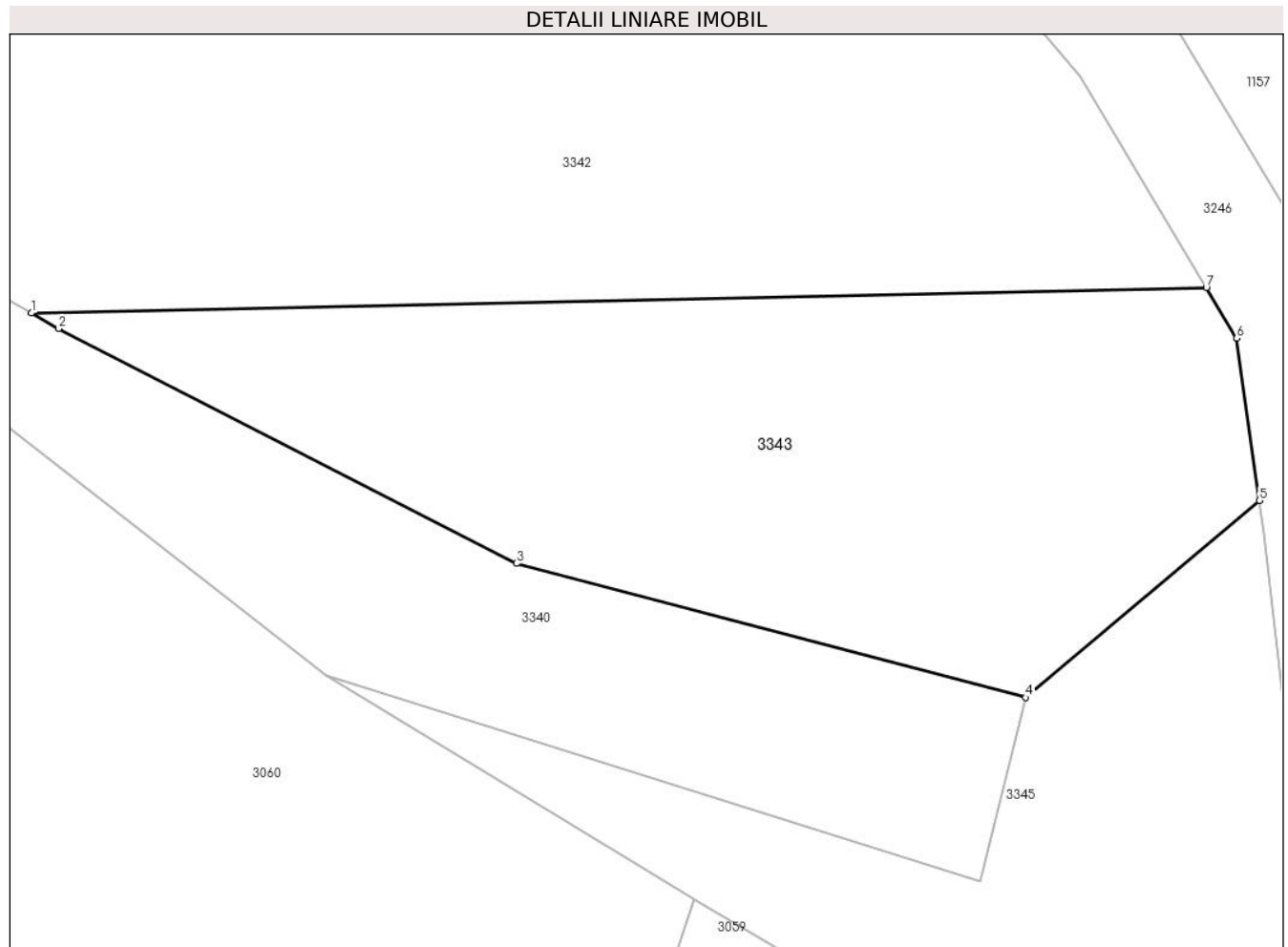
**C. Partea III. SARCINI .**

Inscrieri privind dezmembramintele dreptului de proprietate, drepturi reale de garanție și sarcini	Referințe
NU SUNT	

**Teren**

Nr cadastral	Suprafața (mp)*	Observații / Referințe
	650	

\* Suprafața este determinată în planul de proiecție Stereo 70.



**Date referitoare la teren**

Crt	Categorie folosință	Intravilan	Suprafața (mp)	Tarla	Parcelă	Nr. topo	Observații / Referințe
1	faneata	NU	650	143	1492/5	-	

**Lungime Segmente**

1) Valorile lungimilor segmentelor sunt obținute din proiecție în plan.

Punct început	X / Y	Punct sfârșit	X / Y	Lungime segment (** (m)
1	327.020,381 446.177,56	2	327.021,645 446.176,848	1.451
2	327.021,645 446.176,848	3	327.042,897 446.165,951	23.883
3	327.042,897 446.165,951	4	327.066,543 446.159,733	24.45
4	327.066,543 446.159,733	5	327.077,388 446.168,875	14.184
5	327.077,388 446.168,875	6	327.076,332 446.176,393	7.592

Punct început	X / Y	Punct sfârșit	X / Y	Lungime segment (** (m)
6	327.076,332 446.176,393	7	327.074,925 446.178,743	2.739
7	327.074,925 446.178,743	1	327.020,381 446.177,56	54.557

\*\* Lungimile segmentelor sunt determinate în planul de proiecție Stereo 70 și sunt rotunjite la 1 milimetru.

\*\*\* Distanța dintre puncte este formată din segmente cumulate ce sunt mai mici decât valoarea 1 milimetru.



**DATE DESPRE IMOBILUL NR. 3344**

Oficiul de Cadastru și Publicitate Imobiliară HUNEDOARA  
Biroul de Cadastru și Publicitate Imobiliară Hateg

**A. Partea I. Descrierea imobilului**

TEREN Extravilan

Adresa: Jud. Hunedoara

Nr. Crt	Nr cadastral Nr. topografic	Suprafața* (mp)	Observații / Referințe
A1		1.582	Sector cadastral:60 Teren neimprejmut;

**B. Partea II. Proprietari și acte**

Inscrieri privitoare la dreptul de proprietate și alte drepturi reale		Referințe
<b>1 / 07/03/2024</b>		
Act Normativ nr. 7, din 13/03/1996 emis de Parlamentul României;		
B1	Inscrierea posesiei, drept de PROPRIETATE, dobândit prin Lege, cota actuala 1/1 1) NEIDENTIFICAT NEIDENTIFICAT	A1
/		
Act Normativ nr. 7, din 13/03/1996 emis de Parlamentul Romaniei (art.13, alin.14);		
B2	Proprietar neidentificat, rezerva comisiei locale de fond funciar	A1

**C. Partea III. SARCINI .**

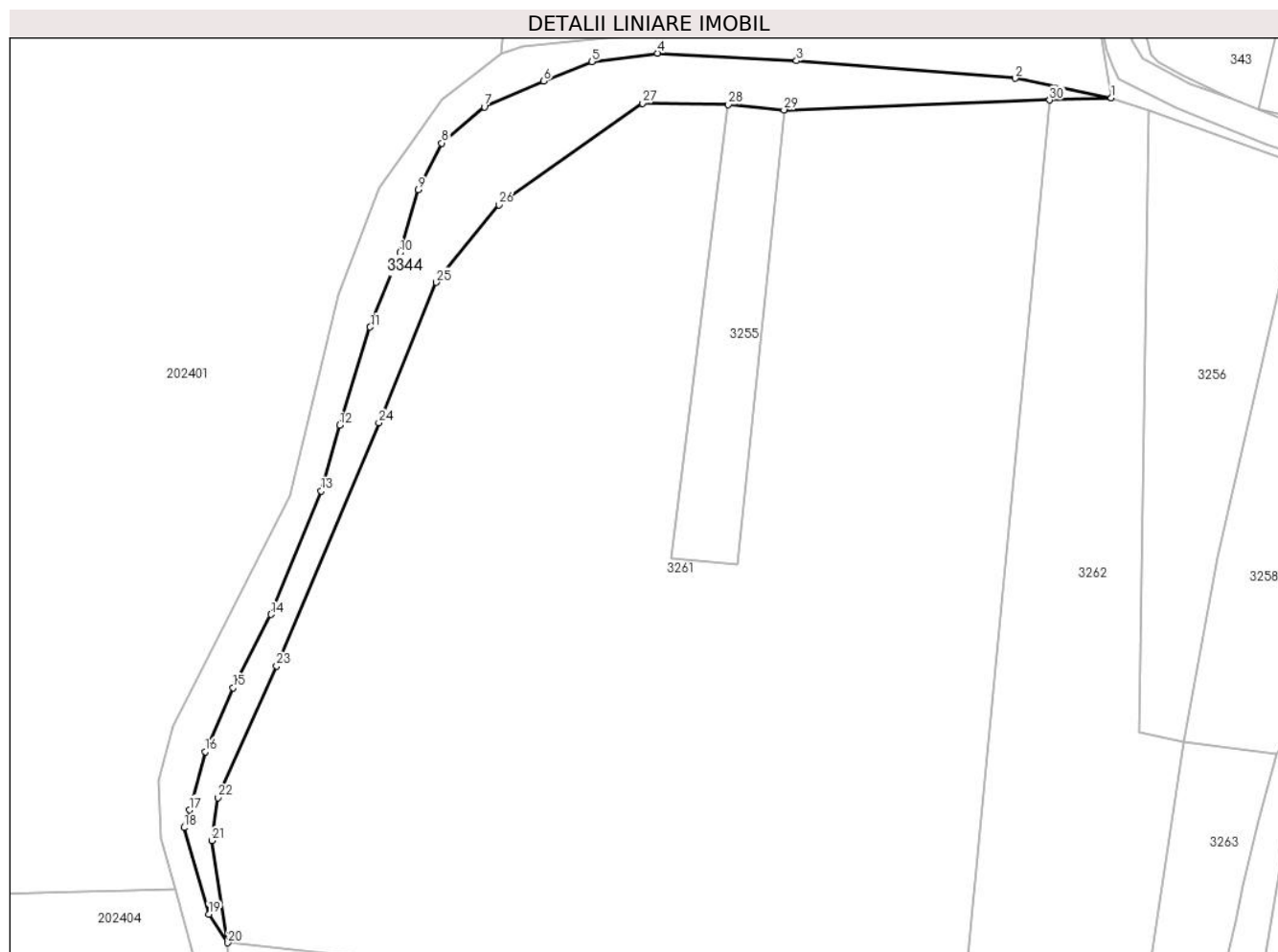
Inscrieri privind dezmembramintele dreptului de proprietate, drepturi reale de garanție și sarcini	Referințe
NU SUNT	

## Anexa Nr. 1 La Partea I

## Teren

Nr cadastral	Suprafaţa (mp)*	Observații / Referințe
	1.582	

\* Suprafața este determinată în planul de proiecție Stereo 70.



## Date referitoare la teren

Crt	Categorie folosință	Intravilan	Suprafața (mp)	Tarla	Parcelă	Nr. topo	Observații / Referințe
1	faneata	NU	1.582	-	-	-	Împădurită

## Lungime Segmente

1) Valorile lungimilor segmentelor sunt obținute din proiecție în plan.

Punct început	X / Y	Punct sfârșit	X / Y	Lungime segment (** (m)
1	326.997,771 447.765,238	2	326.982,096 447.768,435	15.998
3	326.946,481 447.771,3	4	326.923,845 447.772,507	22.668
5	326.913,131 447.771,15	6	326.905,283 447.767,983	8.463
7	326.895,625 447.763,76	8	326.888,683 447.757,878	9.099
9	326.884,88 447.750,286	10	326.881,862 447.740,03	10.691

Punct început	X / Y	Punct sfârșit	X / Y	Lungime segment (** (m)
2	326.982,096 447.768,435	3	326.946,481 447.771,3	35.73
4	326.923,845 447.772,507	5	326.913,131 447.771,15	10.8
6	326.905,283 447.767,983	7	326.895,625 447.763,76	10.541
8	326.888,683 447.757,878	9	326.884,88 447.750,286	8.491
10	326.881,862 447.740,03	11	326.877,022 447.727,925	13.037

Punct început	X / Y	Punct sfârșit	X / Y	Lungime segment (** (m)
11	326.877,022 447.727,925	12	326.872,042 447.711,939	16.744
13	326.869,024 447.701,231	14	326.860,863 447.681,135	21.69
15	326.854,676 447.669,221	16	326.850,149 447.658,815	11.348
17	326.847,583 447.649,313	18	326.846,678 447.646,448	3.005
19	326.850,713 447.632,321	20	326.853,837 447.627,698	5.58
21	326.851,215 447.644,336	22	326.852,197 447.651,323	7.056
23	326.861,778 447.672,778	24	326.878,442 447.712,328	42.917
25	326.887,784 447.735,19	26	326.898,021 447.747,808	16.248
27	326.921,369 447.764,377	28	326.935,383 447.764,172	14.015
29	326.944,434 447.763,286	30	326.987,723 447.764,879	43.318

Punct început	X / Y	Punct sfârșit	X / Y	Lungime segment (** (m)
12	326.872,042 447.711,939	13	326.869,024 447.701,231	11.125
14	326.860,863 447.681,135	15	326.854,676 447.669,221	13.425
16	326.850,149 447.658,815	17	326.847,583 447.649,313	9.842
18	326.846,678 447.646,448	19	326.850,713 447.632,321	14.692
20	326.853,837 447.627,698	21	326.851,215 447.644,336	16.843
22	326.852,197 447.651,323	23	326.861,778 447.672,778	23.497
24	326.878,442 447.712,328	25	326.887,784 447.735,19	24.697
26	326.898,021 447.747,808	27	326.921,369 447.764,377	28.63
28	326.935,383 447.764,172	29	326.944,434 447.763,286	9.094
30	326.987,723 447.764,879	1	326.997,771 447.765,238	10.054

\*\* Lungimile segmentelor sunt determinate în planul de proiecție Stereo 70 și sunt rotunjite la 1 milimetru.

\*\*\* Distanța dintre puncte este formată din segmente cumulate ce sunt mai mici decât valoarea 1 milimetru.





**DATE DESPRE IMOBILUL NR. 3345**

Oficiul de Cadastru și Publicitate Imobiliară HUNEDOARA  
Biroul de Cadastru și Publicitate Imobiliară Hateg

**A. Partea I. Descrierea imobilului**

TEREN Extravilan

Adresa: Jud. Hunedoara

Nr. Crt	Nr cadastral Nr. topografic	Suprafața* (mp)	Observații / Referințe
A1		461	Sector cadastral:60 Teren neimprejmut;

**B. Partea II. Proprietari și acte**

Inscrieri privitoare la dreptul de proprietate și alte drepturi reale		Referințe
<b>1 / 07/03/2024</b>		
Act Normativ nr. 7, din 13/03/1996 emis de Parlamentul României;		
B1	Inscrierea posesiei, drept de PROPRIETATE, dobandit prin Lege, cota actuala 1/1 1) NEIDENTIFICAT NEIDENTIFICAT	A1
/		
Act Normativ nr. 7, din 13/03/1996 emis de Parlamentul Romaniei (art.13, alin. 14);		
B2	Proprietar neidentificat, rezerva comisiei locale de fond funciar	A1

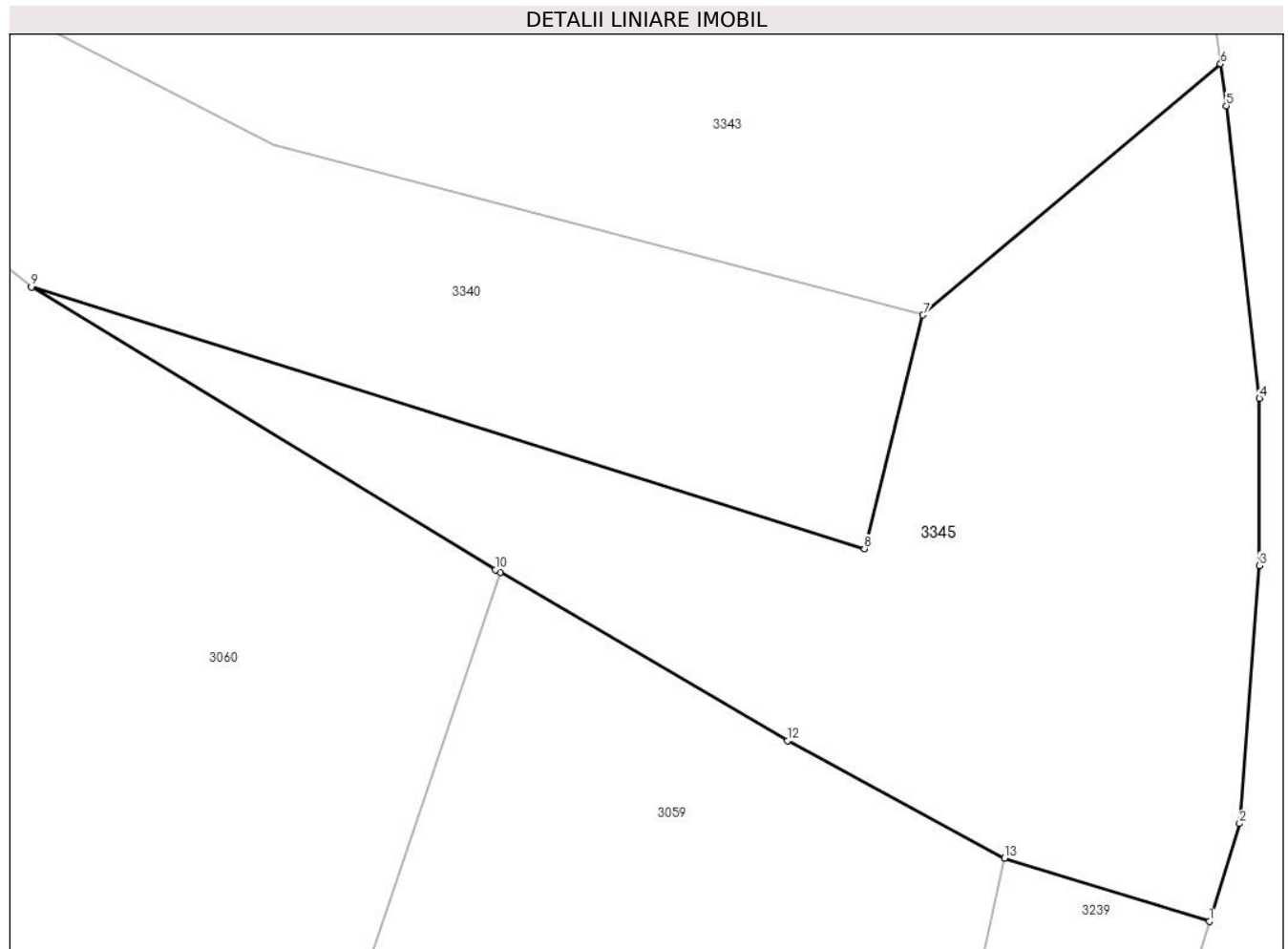
**C. Partea III. SARCINI .**

Inscrieri privind dezmembramintele dreptului de proprietate, drepturi reale de garanție și sarcini	Referințe
NU SUNT	

**Teren**

Nr cadastral	Suprafața (mp)*	Observații / Referințe
	461	

\* Suprafața este determinată în planul de proiecție Stereo 70.



**Date referitoare la teren**

Crt	Categorie folosință	Intravilan	Suprafața (mp)	Tarla	Parcelă	Nr. topo	Observații / Referințe
1	faneata	NU	461	-	-	-	

**Lungime Segmente**

1) Valorile lungimilor segmentelor sunt obținute din proiecție în plan.

Punct început	X / Y	Punct sfârșit	X / Y	Lungime segment (** (m)
1	327.076,982 446.137,666	2	327.078,081 446.141,226	3.726
2	327.078,081 446.141,226	3	327.078,805 446.150,616	9.418
3	327.078,805 446.150,616	4	327.078,805 446.156,705	6.089
4	327.078,805 446.156,705	5	327.077,602 446.167,355	10.718
5	327.077,602 446.167,355	6	327.077,388 446.168,875	1.535

Punct început	X / Y	Punct sfârşit	X / Y	Lungime segment (** (m)
6	327.077,388 446.168,875	7	327.066,543 446.159,733	14.184
7	327.066,543 446.159,733	8	327.064,416 446.151,225	8.77
8	327.064,416 446.151,225	9	327.034,066 446.160,755	31.811
9	327.034,066 446.160,755	10	327.050,965 446.150,466	19.785
10	327.050,965 446.150,466	11	327.051,15 446.150,358	0.214
11	327.051,15 446.150,358	12	327.061,612 446.144,244	12.118
12	327.061,612 446.144,244	13	327.069,518 446.139,971	8.987
13	327.069,518 446.139,971	1	327.076,982 446.137,666	7.812

\*\* Lungimile segmentelor sunt determinate în planul de proiecție Stereo 70 și sunt rotunjite la 1 milimetru.

\*\*\* Distanța dintre puncte este formată din segmente cumulate ce sunt mai mici decât valoarea 1 milimetru.



**DATE DESPRE IMOBILUL NR. 3346**

Oficiul de Cadastru și Publicitate Imobiliară HUNEDOARA  
Biroul de Cadastru și Publicitate Imobiliară Hateg

**A. Partea I. Descrierea imobilului**

TEREN Extravilan

Adresa: Jud. Hunedoara

Nr. Crt	Nr cadastral Nr. topografic	Suprafața* (mp)	Observații / Referințe
A1	60818	13.500	Sector cadastral:61 Teren neimpregmuit;

**B. Partea II. Proprietari și acte**

Inscrieri privitoare la dreptul de proprietate și alte drepturi reale		Referințe
<b>5361 / 07/03/2016</b>		
Act Administrativ nr. 91054/136, din 24/03/2003 emis de COMISIA JUDETEANA DE FOND FUNCJAR;		
B1	Intabulare, drept de PROPRIETATE, dobandit prin Reconstituire, cota actuala 1/1, cota initiala 1/1 1) VIDA AVRAM	A1
<b>8961 / 13/04/2016</b>		
Act Administrativ nr. 7840, din 06/04/2016 emis de OCPI HUNEDOARA-SERVICIUL CADASTRU;		
B2	se noteaza documentatia de dezmembrare nr. 7840/06.04.2016	A1

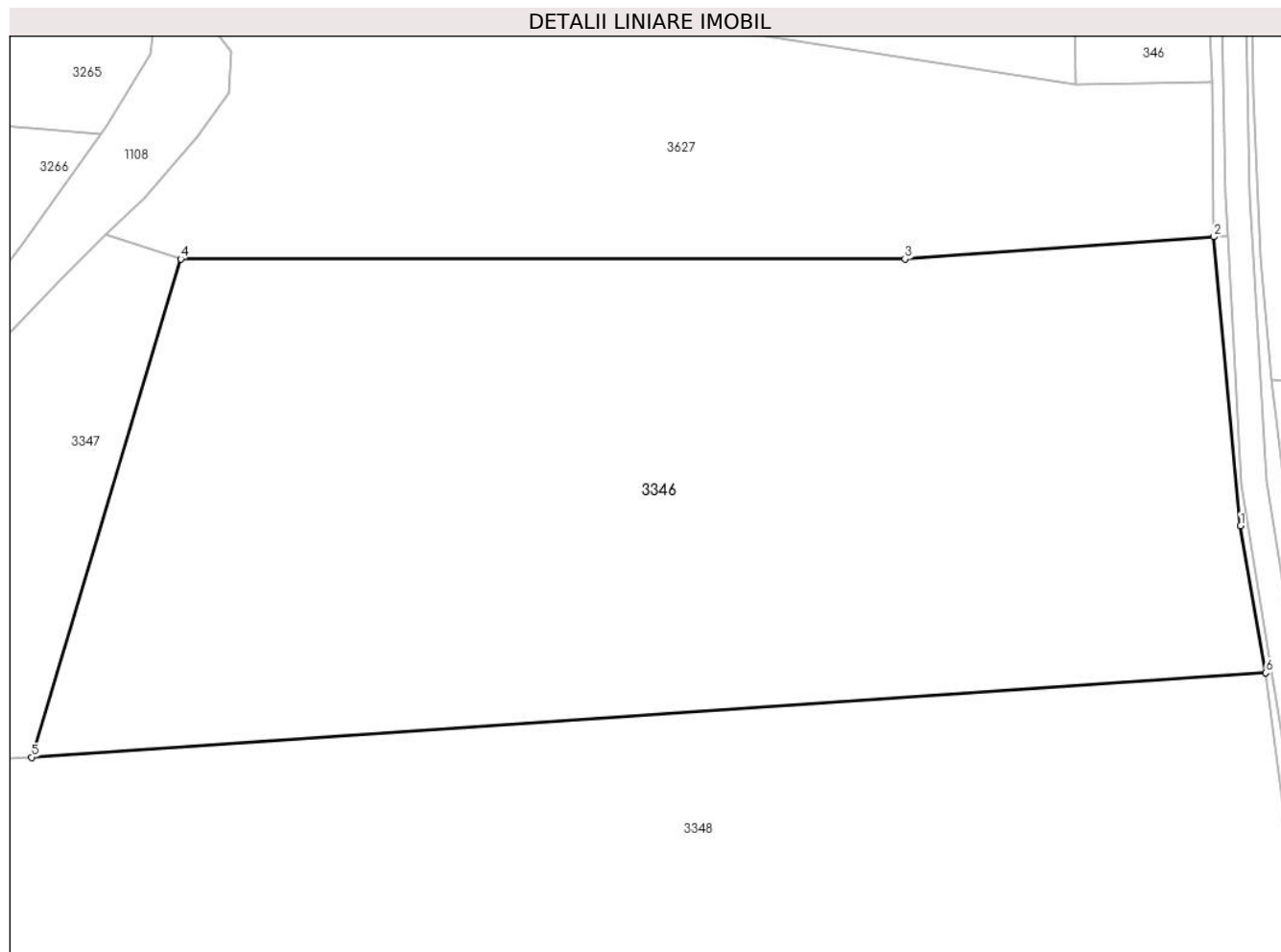
**C. Partea III. SARCINI .**

Inscrieri privind dezmembramintele dreptului de proprietate, drepturi reale de garanție și sarcini	Referințe
NU SUNT	

**Teren**

Nr cadastral	Suprafața (mp)*	Observații / Referințe
60818	13.500	

\* Suprafața este determinată în planul de proiecție Stereo 70.



**Date referitoare la teren**

Crt	Categorie folosință	Intravilan	Suprafața (mp)	Tarla	Parcelă	Nr. topo	Observații / Referințe
1	faneata	NU	13.500	71	699/8	-	

**Lungime Segmente**

1) Valorile lungimilor segmentelor sunt obținute din proiecție în plan.

Punct început	X / Y	Punct sfârșit	X / Y	Lungime segment (** (m)
1	327.168,126 447.491,551	2	327.163,739 447.538,195	46.85
2	327.163,739 447.538,195	3	327.113,878 447.534,63	49.988
3	327.113,878 447.534,63	4	326.996,792 447.534,614	117.086
4	326.996,792 447.534,614	5	326.972,71 447.454,155	83.986
5	326.972,71 447.454,155	6	327.172,182 447.467,805	199.938

Punct început	X / Y	Punct sfârşit	X / Y	Lungime segment (** (m)
6	327.172,182 447.467,805	1	327.168,126 447.491,551	24.09

\*\* Lungimile segmentelor sunt determinate în planul de proiecţie Stereo 70 şi sunt rotunjite la 1 milimetru.

\*\*\* Distanţa dintre puncte este formată din segmente cumulate ce sunt mai mici decât valoarea 1 milimetru.





**DATE DESPRE IMOBILUL NR. 3347**

Oficiul de Cadastru și Publicitate Imobiliară HUNEDOARA  
Biroul de Cadastru și Publicitate Imobiliară Hateg

**A. Partea I. Descrierea imobilului**

TEREN Extravilan

Adresa: Jud. Hunedoara

Nr. Crt	Nr cadastral Nr. topografic	Suprafața* (mp)	Observații / Referințe
A1		1.888	Sector cadastral:61 Teren neimprejmuit;

**B. Partea II. Proprietari și acte**

Inscrieri privitoare la dreptul de proprietate și alte drepturi reale		Referințe
<b>1 / 15/03/2024</b>		
Act Normativ nr. 7, din 13/03/1996 emis de Parlamentul României;		
B1	Inscrierea posesiei, drept de PROPRIETATE, dobândit prin Lege, cota actuala 1/1 1) NEIDENTIFICAT NEIDENTIFICAT	A1
/		
Act Normativ nr. 7, din 13/03/1996 emis de Parlamentul Romaniei (art.13, alin.14);		
B2	Proprietar neidentificat, rezerva comisiei locale de fond funciar	A1

**C. Partea III. SARCINI .**

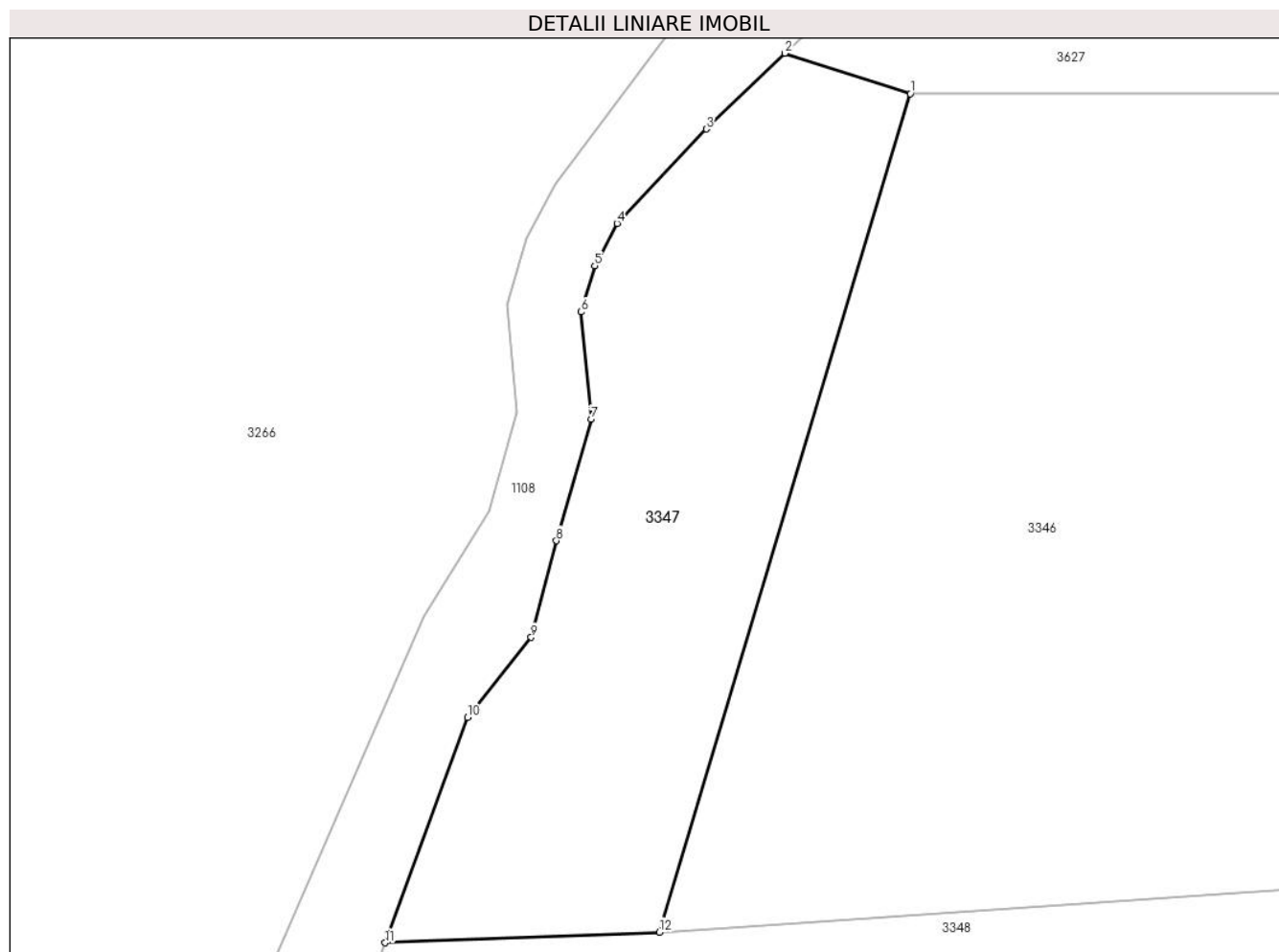
Inscrieri privind dezmembramintele dreptului de proprietate, drepturi reale de garanție și sarcini	Referințe
NU SUNT	

## Anexa Nr. 1 La Partea I

## Teren

Nr cadastral	Suprafața (mp)*	Observații / Referințe
	1.888	

\* Suprafața este determinată în planul de proiecție Stereo 70.



## Date referitoare la teren

Crt	Categorie folosință	Intra vilan	Suprafața (mp)	Tarla	Parcelă	Nr. topo	Observații / Referințe
1	faneata	NU	1.888	-	-	-	

## Lungime Segmente

1) Valorile lungimilor segmentelor sunt obținute din proiecție în plan.

Punct început	X / Y	Punct sfârșit	X / Y	Lungime segment (** (m)
1	326.996,792 447.534,614	2	326.984,763 447.538,492	12.639
2	326.984,763 447.538,492	3	326.977,211 447.531,219	10.485
3	326.977,211 447.531,219	4	326.968,645 447.522,172	12.459
4	326.968,645 447.522,172	5	326.966,519 447.518,086	4.606
5	326.966,519 447.518,086	6	326.965,212 447.513,661	4.614

Punct început	X / Y	Punct sfârşit	X / Y	Lungime segment (** (m)
6	326.965,212 447.513,661	7	326.966,148 447.503,375	10.328
7	326.966,148 447.503,375	8	326.962,814 447.491,713	12.129
8	326.962,814 447.491,713	9	326.960,4 447.482,44	9.582
9	326.960,4 447.482,44	10	326.954,282 447.474,754	9.824
10	326.954,282 447.474,754	11	326.946,384 447.453,14	23.012
11	326.946,384 447.453,14	12	326.972,71 447.454,155	26.346
12	326.972,71 447.454,155	1	326.996,792 447.534,614	83.986

\*\* Lungimile segmentelor sunt determinate în planul de proiecție Stereo 70 și sunt rotunjite la 1 milimetru.

\*\*\* Distanța dintre puncte este formată din segmente cumulate ce sunt mai mici decât valoarea 1 milimetru.



**DATE DESPRE IMOBILUL NR. 3348**

Oficiul de Cadastru și Publicitate Imobiliară HUNEDOARA  
Biroul de Cadastru și Publicitate Imobiliară Hateg

**A. Partea I. Descrierea imobilului**

TEREN Extravilan

Adresa: Jud. Hunedoara

Nr. Crt	Nr cadastral Nr. topografic	Suprafața* (mp)	Observații / Referințe
A1		20.000	Sector cadastral:61 Teren neimprejmuit;

**B. Partea II. Proprietari și acte**

Inscrieri privitoare la dreptul de proprietate și alte drepturi reale		Referințe
<b>1 / 15/03/2024</b>		
Act Administrativ nr. 91054/136, din 24/03/2003 emis de CJPSDPAT HUNEDOARA;		
B1	Intabulare, drept de PROPRIETATE, dobandit prin Reconstituire, cota actuala 1/1 1) VIDA AVRAM	A1

**C. Partea III. SARCINI .**

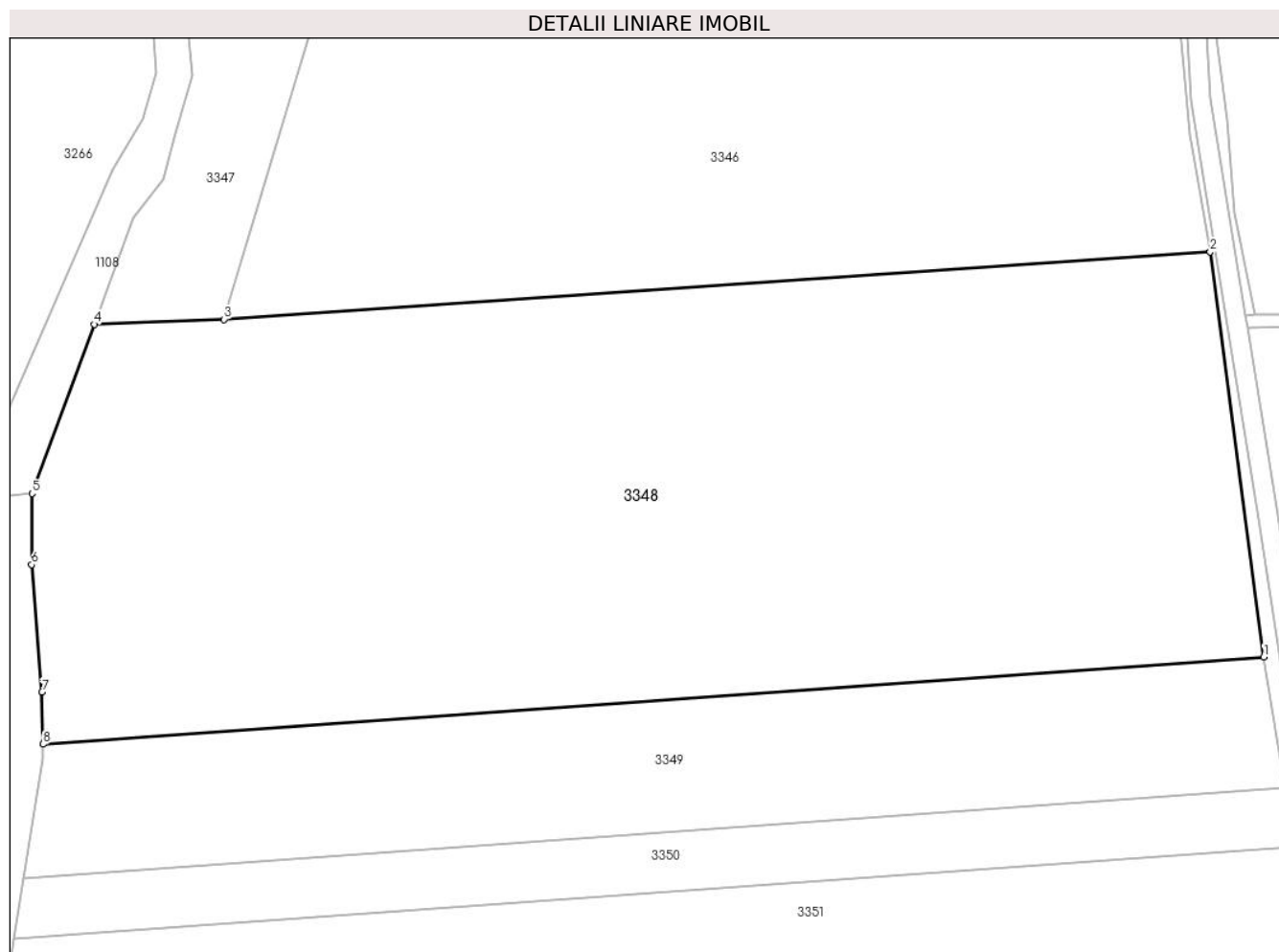
Inscrieri privind dezmembramintele dreptului de proprietate, drepturi reale de garanție și sarcini	Referințe
NU SUNT	

## Anexa Nr. 1 La Partea I

## Teren

Nr cadastral	Suprafața (mp)*	Observații / Referințe
	20.000	

\* Suprafața este determinată în planul de proiecție Stereo 70.



## Date referitoare la teren

Crt	Categorie folosință	Intravilan	Suprafața (mp)	Tarla	Parcelă	Nr. topo	Observații / Referințe
1	arabil	NU	20.000	71	699/7	-	

## Lungime Segmente

1) Valorile lungimilor segmentelor sunt obținute din proiecție în plan.

Punct început	X / Y	Punct sfârșit	X / Y	Lungime segment (** (m)
1	327.183,003 447.385,904	2	327.172,182 447.467,805	82.613
2	327.172,182 447.467,805	3	326.972,71 447.454,155	199.938
3	326.972,71 447.454,155	4	326.946,384 447.453,14	26.346
4	326.946,384 447.453,14	5	326.933,882 447.418,929	36.424
5	326.933,882 447.418,929	6	326.933,752 447.404,569	14.361

Punct început	X / Y	Punct sfârșit	X / Y	Lungime segment (** (m)
6	326.933,752 447.404,569	7	326.935,866 447.378,801	25.855
7	326.935,866 447.378,801	8	326.936,066 447.368,264	10.539
8	326.936,066 447.368,264	1	327.183,003 447.385,904	247.566

\*\* Lungimile segmentelor sunt determinate în planul de proiecție Stereo 70 și sunt rotunjite la 1 milimetru.

\*\*\* Distanța dintre puncte este formată din segmente cumulate ce sunt mai mici decât valoarea 1 milimetru.





**DATE DESPRE IMOBILUL NR. 3349**

Oficiul de Cadastru și Publicitate Imobiliară HUNEDOARA  
Biroul de Cadastru și Publicitate Imobiliară Hateg

**A. Partea I. Descrierea imobilului**

TEREN Extravilan

Adresa: Jud. Hunedoara

Nr. Crt	Nr cadastral Nr. topografic	Suprafața* (mp)	Observații / Referințe
A1		6.720	Sector cadastral:61 Teren neimpregmuit;

**B. Partea II. Proprietari și acte**

Inscrieri privitoare la dreptul de proprietate și alte drepturi reale	Referințe
<b>1 / 15/03/2024</b>	
Act Administrativ nr. 41410/24, din 10/04/1997 emis de CJPSDPAT HUNEDOARA;	
B1 Intabulare, drept de PROPRIETATE, dobandit prin Reconstituire, cota actuala 1/1 1) BĂRBONI NICOALE	A1

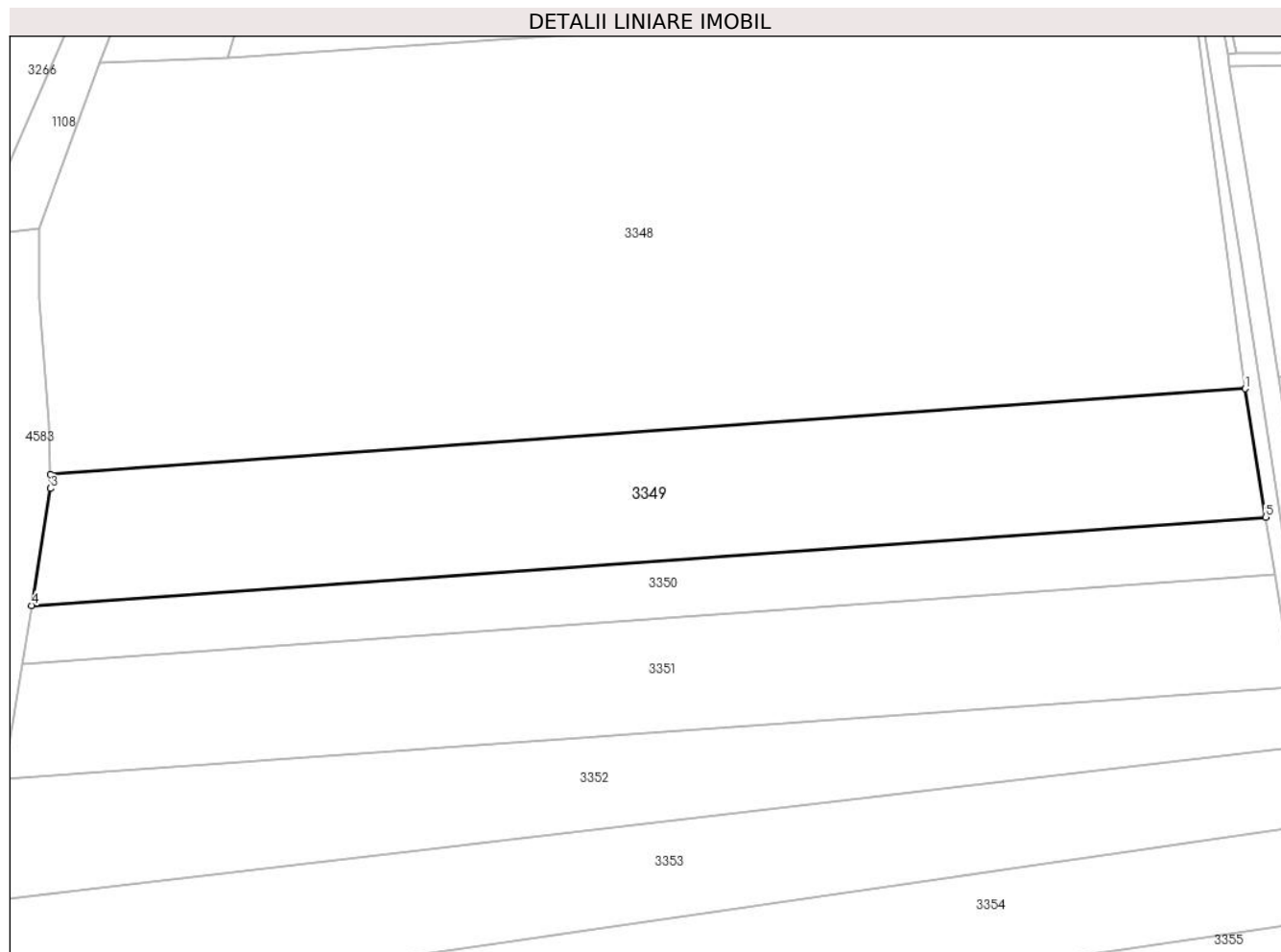
**C. Partea III. SARCINI .**

Inscrieri privind dezmembramintele dreptului de proprietate, drepturi reale de garanție și sarcini	Referințe
NU SUNT	

### Teren

Nr cadastral	Suprafața (mp)*	Observații / Referințe
	6.720	

\* Suprafața este determinată în planul de proiecție Stereo 70.



### Date referitoare la teren

Crt	Categorie folosință	Intravilan	Suprafața (mp)	Tarla	Parcelă	Nr. topo	Observații / Referințe
1	arabil	NU	5.220	71	699/5	-	
2	faneata	NU	1.500	71	699/6	-	

### Lungime Segmente

1) Valorile lungimilor segmentelor sunt obținute din proiecție în plan.

Punct început	X / Y	Punct sfârșit	X / Y	Lungime segment (** (m))
1	327.183,003 447.385,904	2	326.936,066 447.368,264	247.566
2	326.936,066 447.368,264	3	326.936,122 447.365,324	2.941
3	326.936,122 447.365,324	4	326.932,215 447.341,189	24.449
4	326.932,215 447.341,189	5	327.187,252 447.359,408	255.687

Punct început	X / Y	Punct sfârşit	X / Y	Lungime segment (** (m)
5	327.187,252 447.359,408	1	327.183,003 447.385,904	26.835

\*\* Lungimile segmentelor sunt determinate în planul de proiecţie Stereo 70 şi sunt rotunjite la 1 milimetru.

\*\*\* Distanţa dintre puncte este formată din segmente cumulate ce sunt mai mici decât valoarea 1 milimetru.



**DATE DESPRE IMOBILUL NR. 3350**

Oficiul de Cadastru și Publicitate Imobiliară HUNEDOARA  
Biroul de Cadastru și Publicitate Imobiliară Hateg

**A. Partea I. Descrierea imobilului**

TEREN Extravilan

Adresa: Jud. Hunedoara

Nr. Crt	Nr cadastral Nr. topografic	Suprafața* (mp)	Observații / Referințe
A1		3.080	Sector cadastral:61 Teren neimprejmuit;

**B. Partea II. Proprietari și acte**

Inscrieri privitoare la dreptul de proprietate și alte drepturi reale	Referințe
<b>1 / 15/03/2024</b>	
Act Administrativ nr. 41568/67, din 05/10/2000 emis de CJPSDPAT HUNEDOARA;	
B1	A1
Intabulare, drept de PROPRIETATE, dobandit prin Reconstituire, cota actuala 1/1	
1) ALBULESCU ARGENTINA	

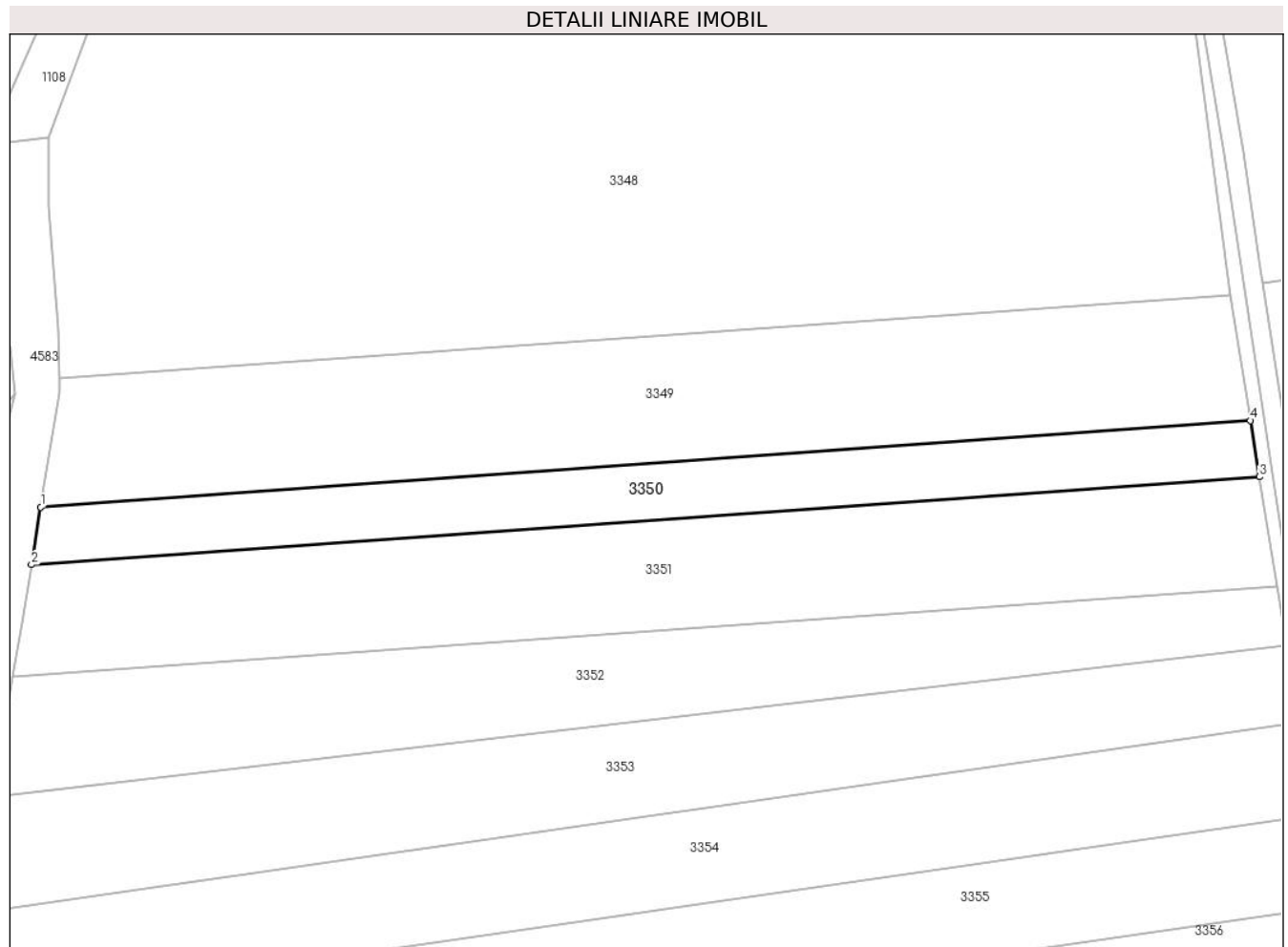
**C. Partea III. SARCINI .**

Inscrieri privind dezmembramintele dreptului de proprietate, drepturi reale de garanție și sarcini	Referințe
NU SUNT	

**Teren**

Nr cadastral	Suprafața (mp)*	Observații / Referințe
	3.080	

\* Suprafața este determinată în planul de proiecție Stereo 70.



**Date referitoare la teren**

Crt	Categorie folosință	Intravilan	Suprafața (mp)	Tarla	Parcelă	Nr. topo	Observații / Referințe
1	arabil	NU	3.080	71	699/4	-	

**Lungime Segmente**

1) Valorile lungimilor segmentelor sunt obținute din proiecție în plan.

Punct început	X / Y	Punct sfârșit	X / Y	Lungime segment (** (m)
1	326.932,215 447.341,189	2	326.930,252 447.329,063	12.284
2	326.930,252 447.329,063	3	327.189,152 447.347,557	259.56
3	327.189,152 447.347,557	4	327.187,252 447.359,408	12.002
4	327.187,252 447.359,408	1	326.932,215 447.341,189	255.687

\*\* Lungimile segmentelor sunt determinate în planul de proiecție Stereo 70 și sunt rotunjite la 1 milimetru.

**\*\*\* Distanţa dintre puncte este formată din segmente cumulate ce sunt mai mici decât valoarea 1 milimetru.**





**DATE DESPRE IMOBILUL NR. 3351**

Oficiul de Cadastru și Publicitate Imobiliară HUNEDOARA  
Biroul de Cadastru și Publicitate Imobiliară Hateg

**A. Partea I. Descrierea imobilului**

TEREN Extravilan

Adresa: Jud. Hunedoara

Nr. Crt	Nr cadastral Nr. topografic	Suprafața* (mp)	Observații / Referințe
A1	60821	6.160	Sector cadastral:61 Teren neimprejmuit;

**B. Partea II. Proprietari și acte**

Inscrieri privitoare la dreptul de proprietate și alte drepturi reale	Referințe
<b>35524 / 29/12/2017</b>	
Act Notarial nr. 1862, din 28/12/2017 emis de Lupulescu Catalin Marius;	
B1	A1
Intabulare, drept de PROPRIETATEcu titlu donație, dobandit prin Conventie, cota actuala 1/1, cota initiala 1/1	
1) HIBAIS IULIAN-GABRIEL, căsătorit,bun propriu	

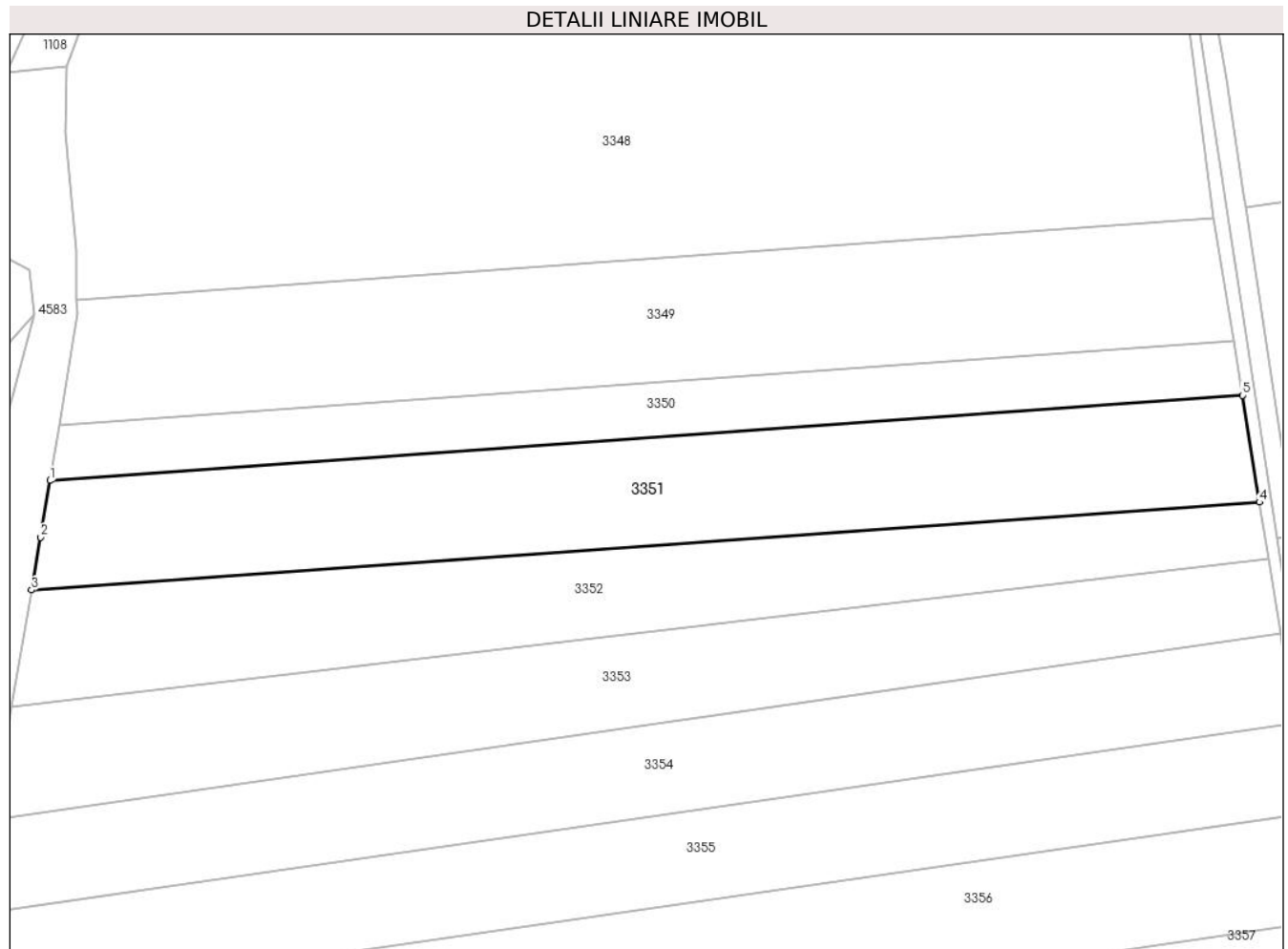
**C. Partea III. SARCINI .**

Inscrieri privind dezmembramintele dreptului de proprietate, drepturi reale de garanție și sarcini	Referințe
NU SUNT	

**Teren**

Nr cadastral	Suprafața (mp)*	Observații / Referințe
60821	6.160	

\* Suprafața este determinată în planul de proiecție Stereo 70.



**Date referitoare la teren**

Crt	Categorie folosință	Intravilan	Suprafața (mp)	Tarla	Parcelă	Nr. topo	Observații / Referințe
1	arabil	NU	4.160	-	699/3	-	
2	faneata	NU	2.000	-	699/4	-	

**Lungime Segmente**

1) Valorile lungimilor segmentelor sunt obținute din proiecție în plan.

Punct început	X / Y	Punct sfârșit	X / Y	Lungime segment (** (m))
1	326.930,252 447.329,063	2	326.928,26 447.316,756	12.467
2	326.928,26 447.316,756	3	326.926,256 447.305,33	11.6
3	326.926,256 447.305,33	4	327.192,869 447.324,376	267.292
4	327.192,869 447.324,376	5	327.189,152 447.347,557	23.477

Punct început	X / Y	Punct sfârşit	X / Y	Lungime segment (** (m)
5	327.189,152 447.347,557	1	326.930,252 447.329,063	259.56

\*\* Lungimile segmentelor sunt determinate în planul de proiecţie Stereo 70 şi sunt rotunjite la 1 milimetru.

\*\*\* Distanţa dintre puncte este formată din segmente cumulate ce sunt mai mici decât valoarea 1 milimetru.



**DATE DESPRE IMOBILUL NR. 3352**

Oficiul de Cadastru și Publicitate Imobiliară HUNEDOARA  
Biroul de Cadastru și Publicitate Imobiliară Hateg

**A. Partea I. Descrierea imobilului**

TEREN Extravilan

Adresa: Jud. Hunedoara

Nr. Crt	Nr cadastral Nr. topografic	Suprafața* (mp)	Observații / Referințe
A1		5.040	Sector cadastral:61 Teren neimprejmuit;

**B. Partea II. Proprietari și acte**

Inscrieri privitoare la dreptul de proprietate și alte drepturi reale		Referințe
<b>1 / 15/03/2024</b>		
Act Administrativ nr. 41568/10, din 18/04/1996 emis de CJPSDPAT HUNEDOARA;		
B1	Intabulare, drept de PROPRIETATE, dobandit prin Reconstituire, cota actuala 1/1 1) <b>BOGDAN MARIA</b> 2) <b>BOGDAN AUREL</b>	A1


**C. Partea III. SARCINI .**

Inscrieri privind dezmembramintele dreptului de proprietate, drepturi reale de garanție și sarcini	Referințe
NU SUNT	

**Teren**

Nr cadastral	Suprafața (mp)*	Observații / Referințe
	5.040	

\* Suprafața este determinată în planul de proiecție Stereo 70.



**Date referitoare la teren**

Crt	Categorie folosință	Intravilan	Suprafața (mp)	Tarla	Parcelă	Nr. topo	Observații / Referințe
1	arabil	NU	4.240	71	699/1	-	
2	faneata	NU	800	71	699/2	-	

**Lungime Segmente**

1) Valorile lungimilor segmentelor sunt obținute din proiecție în plan.

Punct început	X / Y	Punct sfârșit	X / Y	Lungime segment (** (m)
1	326.926,256 447.305,33	2	326.921,83 447.280,082	25.633
2	326.921,83 447.280,082	3	327.194,848 447.312,033	274.881
3	327.194,848 447.312,033	4	327.192,869 447.324,376	12.501
4	327.192,869 447.324,376	1	326.926,256 447.305,33	267.292

**\*\* Lungimile segmentelor sunt determinate în planul de proiecție Stereo 70 și sunt rotunjite la 1 milimetru.**

**\*\*\* Distanța dintre puncte este formată din segmente cumulate ce sunt mai mici decât valoarea 1 milimetru.**





**DATE DESPRE IMOBILUL NR. 3353**

Oficiul de Cadastru și Publicitate Imobiliară HUNEDOARA  
Biroul de Cadastru și Publicitate Imobiliară Hateg

**A. Partea I. Descrierea imobilului**

TEREN Extravilan

Adresa: Jud. Hunedoara

Nr. Crt	Nr cadastral Nr. topografic	Suprafața* (mp)	Observații / Referințe
A1	64031	5.600	Sector cadastral:61 Teren neimprejmuit;

**B. Partea II. Proprietari și acte**

Inscrieri privitoare la dreptul de proprietate și alte drepturi reale		Referințe
<b>636 / 12/01/2022</b>		
Act Notarial nr. certificat de moștenitor nr. 6, din 11/01/2022 emis de Notar Public VasIU Mihaela-Camelia ( în dosar nr. 6/2022);		
B1	Intabulare, drept de PROPRIETATE, dobandit prin Succesiune, cota actuala 1/1, cota initiala 1/1 1) MARTON DORINA-MIOARA	A1


**C. Partea III. SARCINI .**

Inscrieri privind dezmembramintele dreptului de proprietate, drepturi reale de garanție și sarcini	Referințe
NU SUNT	

**Teren**

Nr cadastral	Suprafața (mp)*	Observații / Referințe
64031	5.600	

\* Suprafața este determinată în planul de proiecție Stereo 70.



**Date referitoare la teren**

Crt	Categorie folosință	Intravilan	Suprafața (mp)	Tarla	Parcelă	Nr. topo	Observații / Referințe
1	arabil	NU	5.100	144	1507/1/1	-	
2	faneata	NU	500	144	1507/1/2	-	

**Lungime Segmente**

1) Valorile lungimilor segmentelor sunt obținute din proiecție în plan.

Punct început	X / Y	Punct sfârșit	X / Y	Lungime segment (** (m)
1	326.921,83 447.280,082	2	326.917,511 447.255,445	25.013
2	326.917,511 447.255,445	3	327.197,431 447.295,93	282.833
3	327.197,431 447.295,93	4	327.194,848 447.312,033	16.309
4	327.194,848 447.312,033	1	326.921,83 447.280,082	274.881

**\*\* Lungimile segmentelor sunt determinate în planul de proiecție Stereo 70 și sunt rotunjite la 1 milimetru.**

**\*\*\* Distanța dintre puncte este formată din segmente cumulate ce sunt mai mici decât valoarea 1 milimetru.**



**DATE DESPRE IMOBILUL NR. 3354**

Oficiul de Cadastru și Publicitate Imobiliară HUNEDOARA  
Biroul de Cadastru și Publicitate Imobiliară Hateg

**A. Partea I. Descrierea imobilului**

TEREN Extravilan

Adresa: Jud. Hunedoara

Nr. Crt	Nr cadastral Nr. topografic	Suprafața* (mp)	Observații / Referințe
A1		5.740	Sector cadastral:61 Teren neimpregmuit;

**B. Partea II. Proprietari și acte**

Inscrieri privitoare la dreptul de proprietate și alte drepturi reale		Referințe
<b>1 / 15/03/2024</b>		
Act Administrativ nr. 91054/230, din 23/06/2005 emis de CJPSDPAT HUNEDOARA;		
B1	Intabulare, drept de PROPRIETATE, dobandit prin Reconstituire, cota actuala 1/1 1) CURTEAN ADINEL	A1

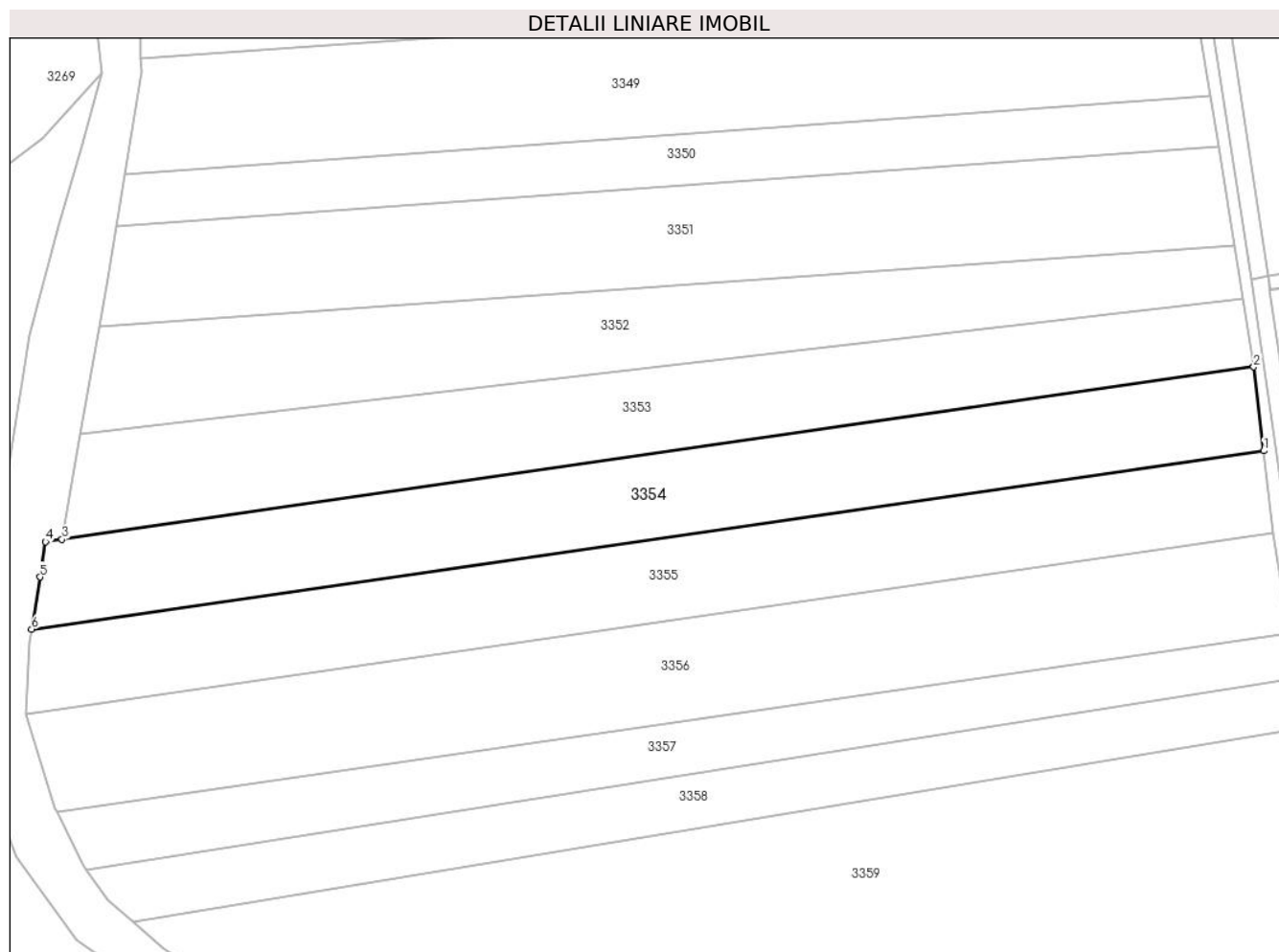
**C. Partea III. SARCINI .**

Inscrieri privind dezmembramintele dreptului de proprietate, drepturi reale de garanție și sarcini	Referințe
NU SUNT	

## Teren

Nr cadastral	Suprafața (mp)*	Observații / Referințe
	5.740	

\* Suprafața este determinată în planul de proiecție Stereo 70.



## Date referitoare la teren

Crt	Categorie folosință	Intravilan	Suprafața (mp)	Tarla	Parcelă	Nr. topo	Observații / Referințe
1	arabil	NU	5.200	144	1507/2/1	-	
2	faneata	NU	540	144	1507/2/2	-	

## Lungime Segmente

1) Valorile lungimilor segmentelor sunt obținute din proiecție în plan.

Punct început	X / Y	Punct sfârșit	X / Y	Lungime segment (** (m))
1	327.199,772 447.276,241	2	327.197,431 447.295,93	19.828
2	327.197,431 447.295,93	3	326.917,511 447.255,445	282.833
3	326.917,511 447.255,445	4	326.913,639 447.254,885	3.912
4	326.913,639 447.254,885	5	326.912,319 447.246,608	8.382

Punct început	X / Y	Punct sfârşit	X / Y	Lungime segment (** (m)
5	326.912,319 447.246,608	6	326.910,362 447.234,383	12.381
6	326.910,362 447.234,383	1	327.199,772 447.276,241	292.421

\*\* Lungimile segmentelor sunt determinate în planul de proiecţie Stereo 70 şi sunt rotunjite la 1 milimetru.

\*\*\* Distanţa dintre puncte este formată din segmente cumulate ce sunt mai mici decât valoarea 1 milimetru.





**DATE DESPRE IMOBILUL NR. 3355**

Oficiul de Cadastru și Publicitate Imobiliară HUNEDOARA  
Biroul de Cadastru și Publicitate Imobiliară Hateg

**A. Partea I. Descrierea imobilului**

TEREN Extravilan

Adresa: Jud. Hunedoara

Nr. Crt	Nr cadastral Nr. topografic	Suprafața* (mp)	Observații / Referințe
A1		5.750	Sector cadastral:61 Teren neimpregmuit;

**B. Partea II. Proprietari și acte**

Inscrieri privitoare la dreptul de proprietate și alte drepturi reale		Referințe
<b>1 / 15/03/2024</b>		
Act Administrativ nr. 41568/62, din 04/09/2000 emis de CJPSDPAT HUNEDOARA;		
B1	Intabulare, drept de PROPRIETATE, dobandit prin Reconstituire, cota actuala 1/1 1) HIBAIS LEUNORA	A1

**C. Partea III. SARCINI .**

Inscrieri privind dezmembramintele dreptului de proprietate, drepturi reale de garanție și sarcini	Referințe
NU SUNT	

**Teren**

Nr cadastral	Suprafața (mp)*	Observații / Referințe
	5.750	

\* Suprafața este determinată în planul de proiecție Stereo 70.



**Date referitoare la teren**

Crt	Categorie folosință	Intravilan	Suprafața (mp)	Tarla	Parcelă	Nr. topo	Observații / Referințe
1	arabil	NU	5.500	144	1507/3/1	-	
2	faneata	NU	250	144	1507/3/2	-	

**Lungime Segmente**

1) Valorile lungimilor segmentelor sunt obținute din proiecție în plan.

Punct început	X / Y	Punct sfârșit	X / Y	Lungime segment (** (m))
1	326.910,362 447.234,383	2	326.909,868 447.231,3	3.122
2	326.909,868 447.231,3	3	326.909,056 447.214,459	16.861
3	326.909,056 447.214,459	4	327.202,079 447.256,839	296.072
4	327.202,079 447.256,839	5	327.199,772 447.276,241	19.539

Punct început	X / Y	Punct sfârşit	X / Y	Lungime segment (** (m)
5	327.199,772 447.276,241	1	326.910,362 447.234,383	292.421

\*\* Lungimile segmentelor sunt determinate în planul de proiecţie Stereo 70 şi sunt rotunjite la 1 milimetru.

\*\*\* Distanţa dintre puncte este formată din segmente cumulate ce sunt mai mici decât valoarea 1 milimetru.



**DATE DESPRE IMOBILUL NR. 3356**

Oficiul de Cadastru și Publicitate Imobiliară HUNEDOARA  
Biroul de Cadastru și Publicitate Imobiliară Hateg

**A. Partea I. Descrierea imobilului**

TEREN Extravilan

Adresa: Jud. Hunedoara

Nr. Crt	Nr cadastral Nr. topografic	Suprafața* (mp)	Observații / Referințe
A1	61137	7.000	Sector cadastral:61 Teren neimpregmuit;

**B. Partea II. Proprietari și acte**

Inscrieri privitoare la dreptul de proprietate și alte drepturi reale	Referințe
<b>34543 / 19/12/2017</b>	
Act Administrativ nr. 24501/38, din 07/06/2002 emis de COMISIA JUDETEANA HUNEDOARA;	
B1	A1
Intabulare, drept de PROPRIETATE, dobandit prin Reconstituire, cota actuala 1/1, cota initiala 1/1	
1) <b>BERNAT LEON</b>	

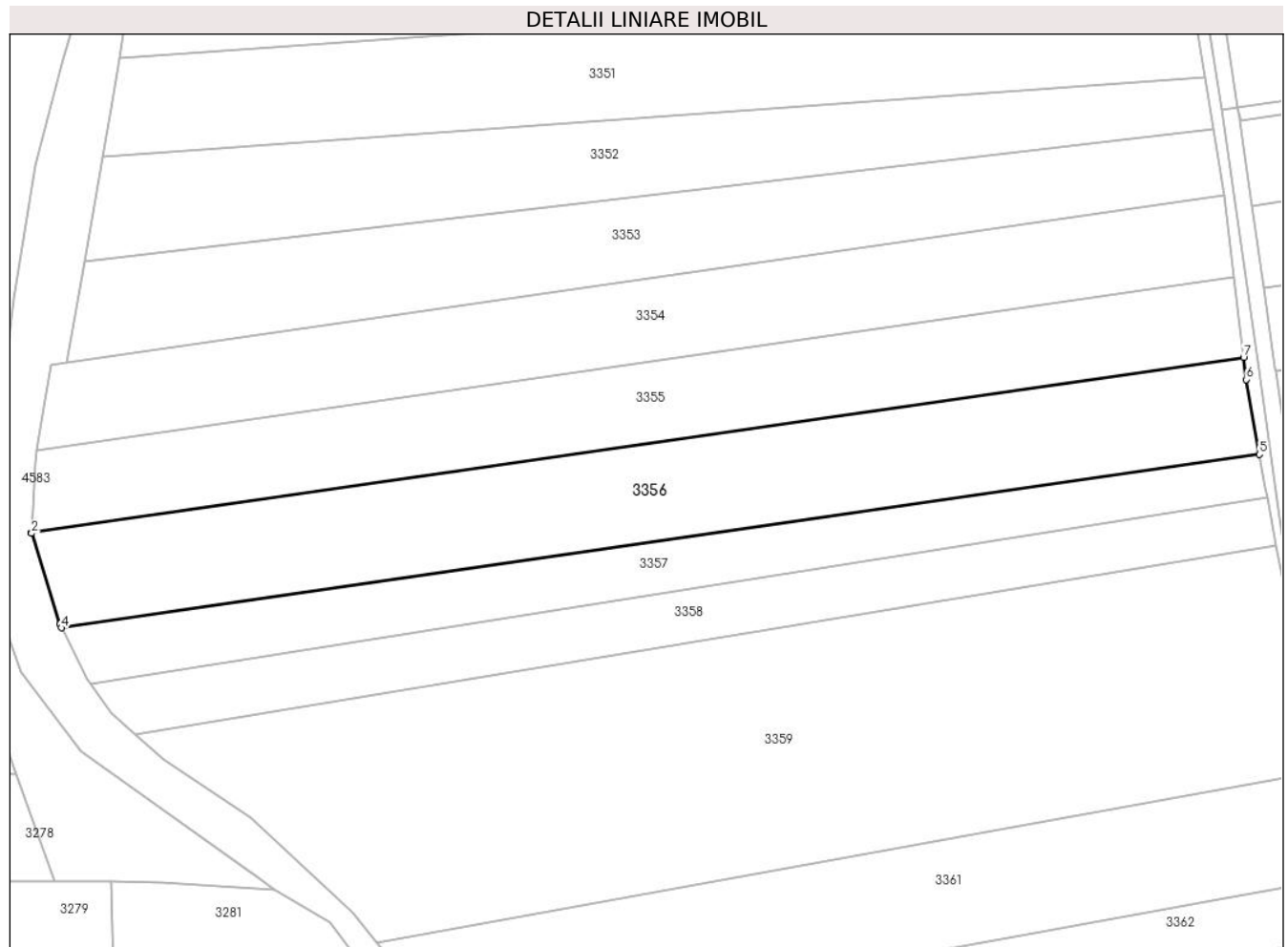
**C. Partea III. SARCINI .**

Inscrieri privind dezmembramintele dreptului de proprietate, drepturi reale de garanție și sarcini	Referințe
NU SUNT	

**Teren**

Nr cadastral	Suprafața (mp)*	Observații / Referințe
61137	7.000	

\* Suprafața este determinată în planul de proiecție Stereo 70.



**Date referitoare la teren**

Crt	Categorie folosință	Intravilan	Suprafața (mp)	Tarla	Parcelă	Nr. topo	Observații / Referințe
1	arabil	NU	6.822	144	1507/4/1	-	
2	faneata	NU	178	144	1507/4/2	-	

**Lungime Segmente**

1) Valorile lungimilor segmentelor sunt obținute din proiecție în plan.

Punct început	X / Y	Punct sfârșit	X / Y	Lungime segment (** (m)
1	326.909,056 447.214,459	2	326.909,049 447.214,31	0.149
2	326.909,049 447.214,31	3	326.915,817 447.192,328	23.0
3	326.915,817 447.192,328	4	326.916,245 447.191,472	0.957
4	326.916,245 447.191,472	5	327.205,924 447.233,368	292.693

Punct început	X / Y	Punct sfârșit	X / Y	Lungime segment (** (m)
5	327.205,924 447.233,368	6	327.202,719 447.251,455	18.369
6	327.202,719 447.251,455	7	327.202,079 447.256,839	5.422
7	327.202,079 447.256,839	1	326.909,056 447.214,459	296.072

\*\* Lungimile segmentelor sunt determinate în planul de proiecție Stereo 70 și sunt rotunjite la 1 milimetru.

\*\*\* Distanța dintre puncte este formată din segmente cumulate ce sunt mai mici decât valoarea 1 milimetru.





**DATE DESPRE IMOBILUL NR. 3357**

Oficiul de Cadastru și Publicitate Imobiliară HUNEDOARA  
Biroul de Cadastru și Publicitate Imobiliară Hateg

**A. Partea I. Descrierea imobilului**

TEREN Extravilan

Adresa: Jud. Hunedoara

Nr. Crt	Nr cadastral Nr. topografic	Suprafața* (mp)	Observații / Referințe
A1		3.640	Sector cadastral:61 Teren neimpregmuit;

**B. Partea II. Proprietari și acte**

Inscrieri privitoare la dreptul de proprietate și alte drepturi reale		Referințe
<b>1 / 15/03/2024</b>		
Act Administrativ nr. 41410/76, din 07/10/1997 emis de CJPSDPAT HUNEDOARA;		
B1	Intabulare, drept de PROPRIETATE, dobandit prin Reconstituire, cota actuala 1/1 1) TUDONI MIHAI-CORNEL 2) TUDONI LAZĂR DEFUNCT:Da	A1

**C. Partea III. SARCINI .**

Inscrieri privind dezmembramintele dreptului de proprietate, drepturi reale de garanție și sarcini	Referințe
NU SUNT	

## Anexa Nr. 1 La Partea I

## Teren

Nr cadastral	Suprafața (mp)*	Observații / Referințe
	3.640	

\* Suprafața este determinată în planul de proiecție Stereo 70.

## DETALII LINIARE IMOBIL



## Date referitoare la teren

Crt	Categorie folosință	Intravilan	Suprafața (mp)	Tarla	Parcelă	Nr. topo	Observații / Referințe
1	arabil	NU	3.200	144	1507/5/1	-	
2	faneata	NU	440	144	1507/5/2	-	

## Lungime Segmente

1) Valorile lungimilor segmentelor sunt obținute din proiecție în plan.

Punct început	X / Y	Punct sfârșit	X / Y	Lungime segment (** (m)
1	326.916,245 447.191,472	2	326.922,371 447.179,228	13.691
2	326.922,371 447.179,228	3	326.923,253 447.177,982	1.527
3	326.923,253 447.177,982	4	327.207,804 447.222,858	288.068
4	327.207,804 447.222,858	5	327.207,366 447.225,231	2.413

Punct început	X / Y	Punct sfârșit	X / Y	Lungime segment (** (m)
5	327.207,366 447.225,231	6	327.205,924 447.233,368	8.264
6	327.205,924 447.233,368	1	326.916,245 447.191,472	292.693

\*\* Lungimile segmentelor sunt determinate în planul de proiecție Stereo 70 și sunt rotunjite la 1 milimetru.

\*\*\* Distanța dintre puncte este formată din segmente cumulate ce sunt mai mici decât valoarea 1 milimetru.



**DATE DESPRE IMOBILUL NR. 3358**

Oficiul de Cadastru și Publicitate Imobiliară HUNEDOARA  
Biroul de Cadastru și Publicitate Imobiliară Hateg

**A. Partea I. Descrierea imobilului**

TEREN Extravilan

Adresa: Jud. Hunedoara

Nr. Crt	Nr cadastral Nr. topografic	Suprafața* (mp)	Observații / Referințe
A1		3.640	Sector cadastral:61 Teren neimprijmit;

**B. Partea II. Proprietari și acte**

Inscrieri privitoare la dreptul de proprietate și alte drepturi reale	Referințe
<b>1 / 15/03/2024</b>	
Act Administrativ nr. 41410/78, din 07/10/1997 emis de CJPSDPAT HUNEDOARA;	
B1	A1
Intabulare, drept de PROPRIETATE, dobandit prin Reconstituire, cota actuala 1/1 1) IOVĂNESCU ROMULUS	

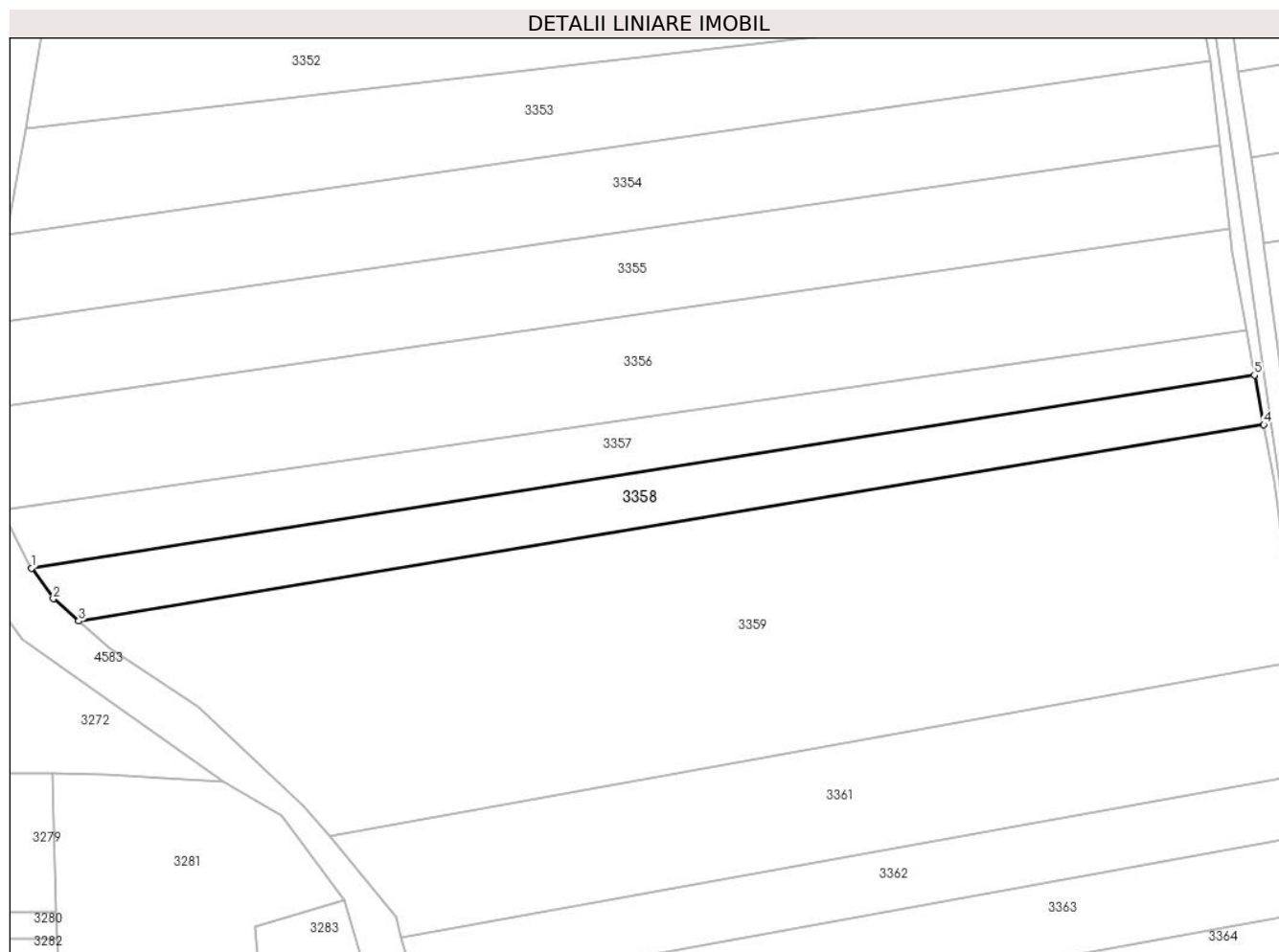
**C. Partea III. SARCINI .**

Inscrieri privind dezmembramintele dreptului de proprietate, drepturi reale de garanție și sarcini	Referințe
NU SUNT	

## Teren

Nr cadastral	Suprafața (mp)*	Observații / Referințe
	3.640	

\* Suprafața este determinată în planul de proiecție Stereo 70.



## Date referitoare la teren

Crt	Categorie folosință	Intravilan	Suprafața (mp)	Tarla	Parcelă	Nr. topo	Observații / Referințe
1	arabil	NU	3.100	144	1507/6/1	-	
2	faneata	NU	540	144	1507/6/2	-	

## Lungime Segmente

1) Valorile lungimilor segmentelor sunt obținute din proiecție în plan.

Punct început	X / Y	Punct sfârșit	X / Y	Lungime segment (** (m)
1	326.923,253 447.177,982	2	326.928,311 447.170,835	8.756
2	326.928,311 447.170,835	3	326.934,222 447.165,678	7.844
3	326.934,222 447.165,678	4	327.209,967 447.211,354	279.502
4	327.209,967 447.211,354	5	327.207,804 447.222,858	11.706

Punct început	X / Y	Punct sfârşit	X / Y	Lungime segment (** (m)
5	327.207,804 447.222,858	1	326.923,253 447.177,982	288.068

\*\* Lungimile segmentelor sunt determinate în planul de proiecţie Stereo 70 şi sunt rotunjite la 1 milimetru.

\*\*\* Distanţa dintre puncte este formată din segmente cumulate ce sunt mai mici decât valoarea 1 milimetru.





**DATE DESPRE IMOBILUL NR. 3359**

Oficiul de Cadastru și Publicitate Imobiliară HUNEDOARA  
Biroul de Cadastru și Publicitate Imobiliară Hateg

**A. Partea I. Descrierea imobilului**

TEREN Extravilan

Adresa: Jud. Hunedoara

Nr. Crt	Nr cadastral Nr. topografic	Suprafața* (mp)	Observații / Referințe
A1	63123	14.500	Sector cadastral:61 Teren neimprejmit;

**B. Partea II. Proprietari și acte**

Inscrieri privitoare la dreptul de proprietate și alte drepturi reale		Referințe
<b>6197 / 15/03/2021</b>		
Act Notarial nr. 371, din 12/03/2021 emis de Vasii MIHAELA-CAMELIA;		
B1	Intabulare, drept de PROPRIETATEcu titlu intretinere, dobandit prin Conventie, cota actuala 1/1, cota initiala 1/1 1) <b>ȚURIANU ALIN-VALENTIN</b> , necasatorit,bun propriu	A1

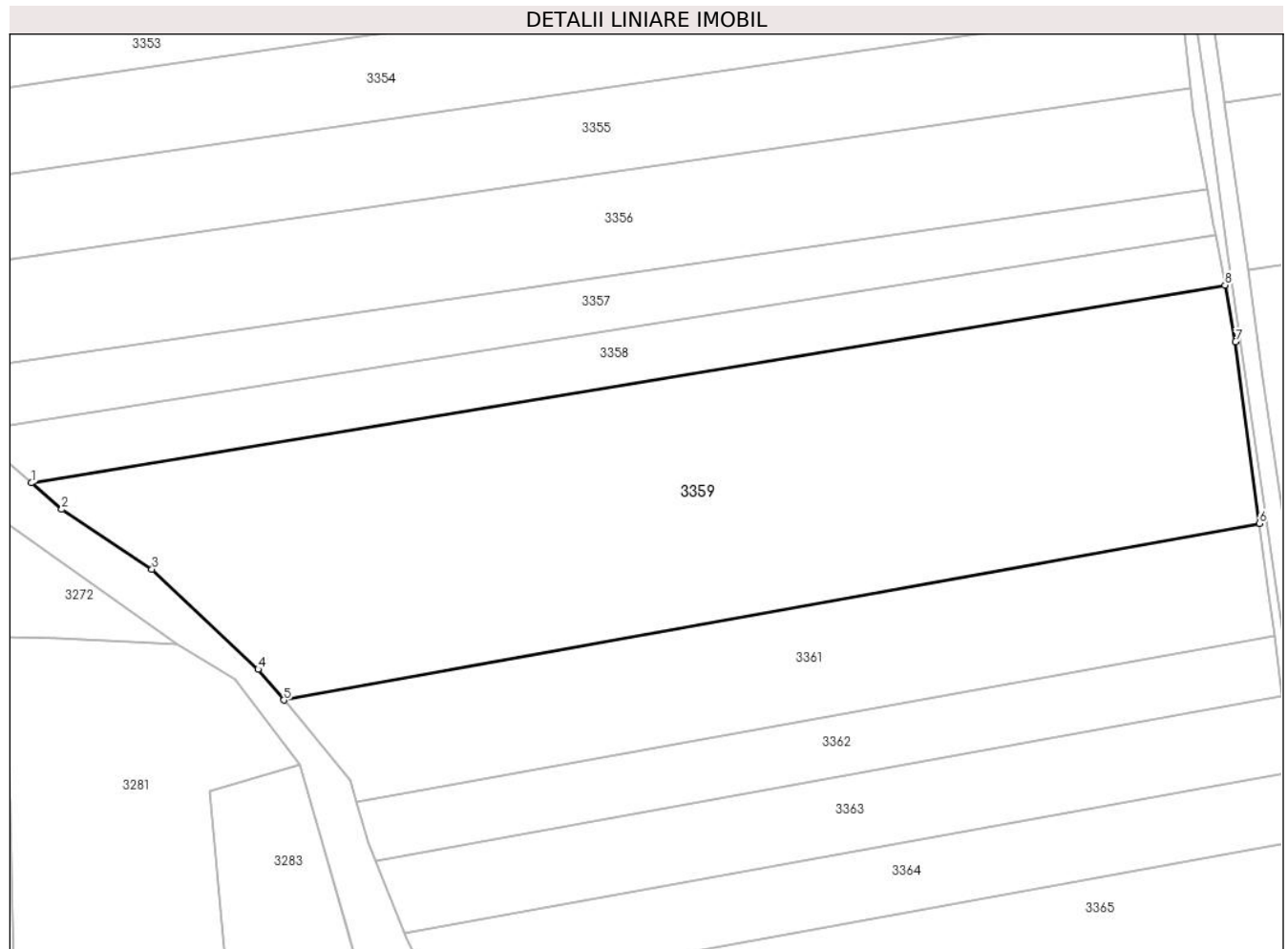
**C. Partea III. SARCINI**

Inscrieri privind dezmembramintele dreptului de proprietate, drepturi reale de garanție și sarcini		Referințe
<b>6197 / 15/03/2021</b>		
Act Notarial nr. 371, din 12/03/2021 emis de Vasii MIHAELA-CAMELIA;		
C1	Intabulare, drept de IPOTECA LEGALA, Valoare:0 , dobandit prin Conventie, cota actuala 1/1 1) <b>PĂVĂLEAN ANIȚA</b>	A1

**Teren**

Nr cadastral	Suprafața (mp)*	Observații / Referințe
63123	14.500	

\* Suprafața este determinată în planul de proiecție Stereo 70.



**Date referitoare la teren**

Crt	Categorie folosință	Intra vilan	Suprafața (mp)	Tarla	Parcelă	Nr. topo	Observații / Referințe
1	arabil	NU	7.700	144	1507/7/1	-	
2	faneata	NU	6.800	144	1507/7/2	-	

**Lungime Segmente**

1) Valorile lungimilor segmentelor sunt obținute din proiecție în plan.

Punct început	X / Y	Punct sfârșit	X / Y	Lungime segment (** (m)
1	326.934,222 447.165,678	2	326.941,215 447.159,576	9.281
2	326.941,215 447.159,576	3	326.962,057 447.145,782	24.993
3	326.962,057 447.145,782	4	326.986,584 447.122,682	33.692
4	326.986,584 447.122,682	5	326.992,522 447.115,546	9.283

Punct început	X / Y	Punct sfârşit	X / Y	Lungime segment (** (m)
5	326.992,522 447.115,546	6	327.217,933 447.156,34	229.073
6	327.217,933 447.156,34	7	327.212,413 447.198,275	42.297
7	327.212,413 447.198,275	8	327.209,967 447.211,354	13.306
8	327.209,967 447.211,354	1	326.934,222 447.165,678	279.502

\*\* Lungimile segmentelor sunt determinate în planul de proiecție Stereo 70 și sunt rotunjite la 1 milimetru.

\*\*\* Distanța dintre puncte este formată din segmente cumulate ce sunt mai mici decât valoarea 1 milimetru.



**DATE DESPRE IMOBILUL NR. 3360**

Oficiul de Cadastru și Publicitate Imobiliară HUNEDOARA  
Biroul de Cadastru și Publicitate Imobiliară Hateg

**A. Partea I. Descrierea imobilului**

TEREN Extravilan

Adresa: Jud. Hunedoara

Nr. Crt	Nr cadastral Nr. topografic	Suprafața* (mp)	Observații / Referințe
A1		1.806	Sector cadastral:61 Teren neimprejmut;

**B. Partea II. Proprietari și acte**

Inscrieri privitoare la dreptul de proprietate și alte drepturi reale		Referințe
<b>1 / 15/03/2024</b>		
Act Normativ nr. 7, din 13/03/1996 emis de Parlamentul României;		
B1	Inscrierea posesiei, drept de PROPRIETATE, dobândit prin Lege, cota actuala 1/1 1) NEIDENTIFICAT NEIDENTIFICAT	A1
/		
Act Normativ nr. 7, din 13/03/1996 emis de Parlamentul Romaniei (art.13, alin.14);		
B2	Proprietar neidentificat, rezerva comisiei locale de fond funciar	A1

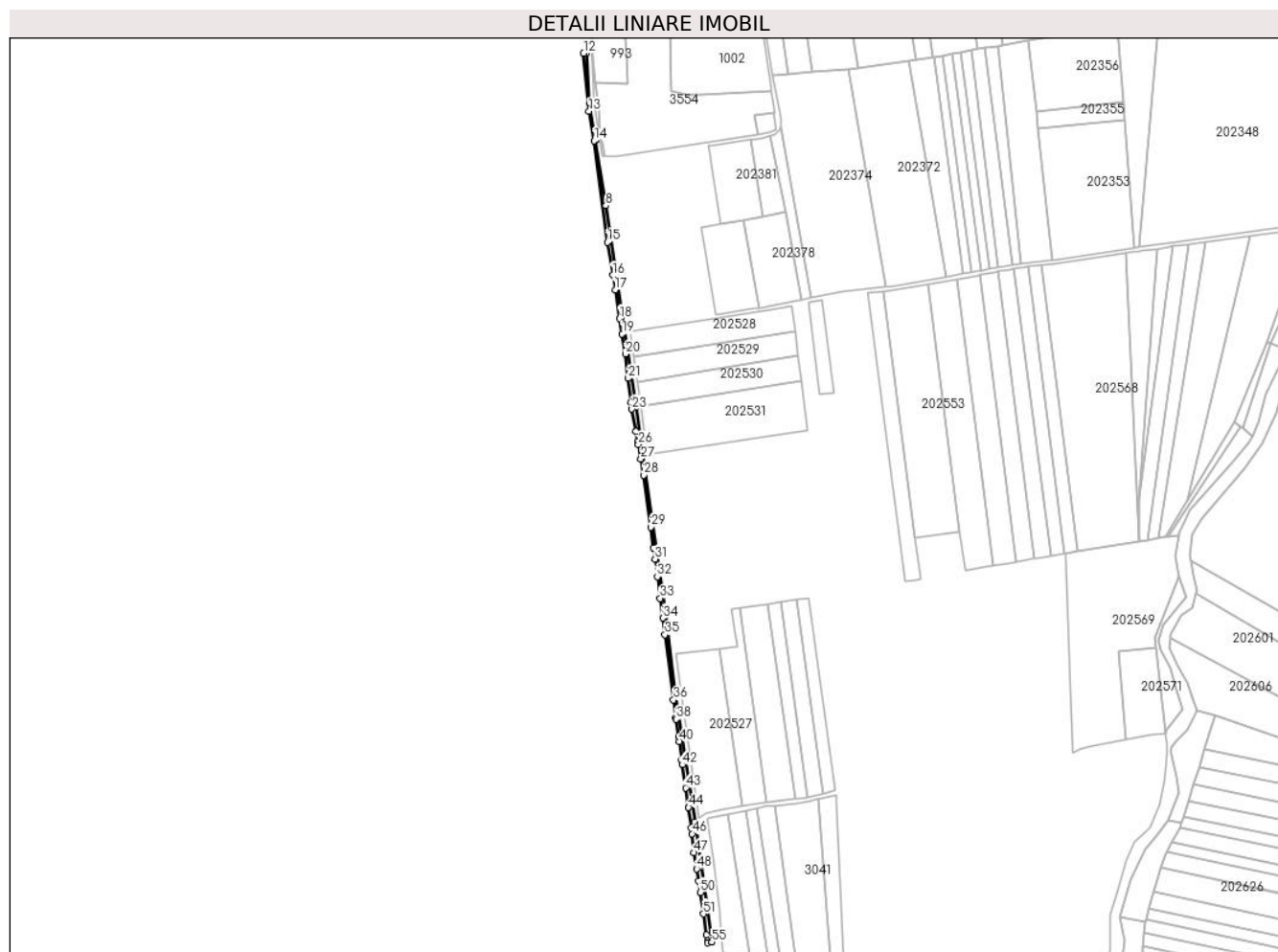
**C. Partea III. SARCINI .**

Inscrieri privind dezmembramintele dreptului de proprietate, drepturi reale de garanție și sarcini	Referințe
NU SUNT	

**Teren**

Nr cadastral	Suprafaţa (mp)*	Observații / Referințe
	1.806	

\* Suprafața este determinată în planul de proiecție Stereo 70.



**Date referitoare la teren**

Crt	Categorie folosință	Intravilan	Suprafața (mp)	Tarla	Parcelă	Nr. topo	Observații / Referințe
1	neproductiv	NU	1.806	-	-	-	

**Lungime Segmente**

1) Valorile lungimilor segmentelor sunt obținute din proiecție în plan.

Punct început	X / Y	Punct sfârșit	X / Y	Lungime segment	Punct început	X / Y	Punct sfârșit	X / Y	Lungime segment	Punct început	X / Y	Punct sfârșit	X / Y	Lungime segment
1	327.253,437 446.918,643	2	327.237,743 447.024,657	107.169	2	327.237,743 447.024,657	3	327.229,099 447.090,533	66.441	3	327.229,099 447.090,533	4	327.210,688 447.218,098	128.887
4	327.210,688 447.218,098	5	327.205,797 447.253,751	35.987	5	327.205,797 447.253,751	6	327.196,772 447.316,611	63.505	6	327.196,772 447.316,611	7	327.196,777 447.316,587	0.025
7	327.196,777 447.316,587	8	327.181,7 447.415,359	99.916	8	327.181,7 447.415,359	9	327.173,177 447.467,966	53.293	9	327.173,177 447.467,966	10	327.168,259 447.498,325	30.755
10	327.168,259 447.498,325	11	327.166,032 447.538,323	40.06	11	327.166,032 447.538,323	12	327.163,739 447.538,195	2.297	12	327.163,739 447.538,195	13	327.168,126 447.491,551	46.85
13	327.168,126 447.491,551	14	327.172,182 447.467,805	24.09	14	327.172,182 447.467,805	15	327.183,003 447.385,904	82.613	15	327.183,003 447.385,904	16	327.187,252 447.359,408	26.835
16	327.187,252 447.359,408	17	327.189,152 447.347,557	12.002	17	327.189,152 447.347,557	18	327.192,869 447.324,376	23.477	18	327.192,869 447.324,376	19	327.194,848 447.312,033	12.501

Punct început	X / Y	Punct sfârșit	X / Y	Lungime segment	Punct început	X / Y	Punct sfârșit	X / Y	Lungime segment	Punct început	X / Y	Punct sfârșit	X / Y	Lungime segment
19	327.194,848 447.312,033	20	327.197,431 447.295,93	16.309	20	327.197,431 447.295,93	21	327.199,772 447.276,241	19.828	21	327.199,772 447.276,241	22	327.202,079 447.256,839	19.539
22	327.202,079 447.256,839	23	327.202,719 447.251,455	5.422	23	327.202,719 447.251,455	24	327.205,924 447.233,368	18.369	24	327.205,924 447.233,368	25	327.207,366 447.225,231	8.264
25	327.207,366 447.225,231	26	327.207,804 447.222,858	2.413	26	327.207,804 447.222,858	27	327.209,967 447.211,354	11.706	27	327.209,967 447.211,354	28	327.212,413 447.198,275	13.306
28	327.212,413 447.198,275	29	327.217,933 447.156,34	42.297	29	327.217,933 447.156,34	30	327.220,143 447.139,749	16.738	30	327.220,143 447.139,749	31	327.221,367 447.130,467	9.362
31	327.221,367 447.130,467	32	327.223,225 447.116,369	14.22	32	327.223,225 447.116,369	33	327.225,523 447.098,94	17.58	33	327.225,523 447.098,94	34	327.227,622 447.083,022	16.056
34	327.227,622 447.083,022	35	327.229,399 447.069,538	13.601	35	327.229,399 447.069,538	36	327.236,29 447.017,047	52.941	36	327.236,29 447.017,047	37	327.238,235 447.002,224	14.95
37	327.238,235 447.002,224	38	327.238,341 447.001,42	0.811	38	327.238,341 447.001,42	39	327.240,5 446.987,247	14.336	39	327.240,5 446.987,247	40	327.240,973 446.983,467	3.809
40	327.240,973 446.983,467	41	327.242,856 446.968,405	15.179	41	327.242,856 446.968,405	42	327.243,375 446.964,837	3.606	42	327.243,375 446.964,837	43	327.246,092 446.946,158	18.876
43	327.246,092 446.946,158	44	327.248,376 446.930,451	15.872	44	327.248,376 446.930,451	45	327.250,787 446.913,873	16.752	45	327.250,787 446.913,873	46	327.251,219 446.909,195	4.698
46	327.251,219 446.909,195	47	327.252,636 446.893,859	15.401	47	327.252,636 446.893,859	48	327.254,842 446.880,773	13.271	48	327.254,842 446.880,773	49	327.256,51 446.870,874	10.039
49	327.256,51 446.870,874	50	327.257,844 446.861,942	9.031	50	327.257,844 446.861,942	51	327.260,44 446.844,565	17.57	51	327.260,44 446.844,565	52	327.262,979 446.827,567	17.187
52	327.262,979 446.827,567	53	327.263,671 446.822,937	4.681	53	327.263,671 446.822,937	54	327.263,981 446.821,268	1.698	54	327.263,981 446.821,268	55	327.267,026 446.821,833	3.097
55	327.267,026 446.821,833	1	327.253,437 446.918,643	97.759										

\*\* Lungimile segmentelor sunt determinate în planul de proiecție Stereo 70 și sunt rotunjite la 1 milimetru.

\*\*\* Distanța dintre puncte este formată din segmente cumulate ce sunt mai mici decât valoarea 1 milimetru.





**DATE DESPRE IMOBILUL NR. 3361**

Oficiul de Cadastru și Publicitate Imobiliară HUNEDOARA  
Biroul de Cadastru și Publicitate Imobiliară Hateg

**A. Partea I. Descrierea imobilului**

TEREN Extravilan

Adresa: Jud. Hunedoara

Nr. Crt	Nr cadastral Nr. topografic	Suprafața* (mp)	Observații / Referințe
A1		5.770	Sector cadastral:61 Teren neimpregmuit;

**B. Partea II. Proprietari și acte**

Inscrieri privitoare la dreptul de proprietate și alte drepturi reale		Referințe
<b>1 / 15/03/2024</b>		
Act Administrativ nr. 24501/28, din 08/05/2002 emis de CJPSDPAT HUNEDOARA;		
B1	Intabulare, drept de PROPRIETATE, dobandit prin Reconstituire, cota actuala 1/1 1) STEFANESCU ANITA 2) SUCIU LIVIU	A1

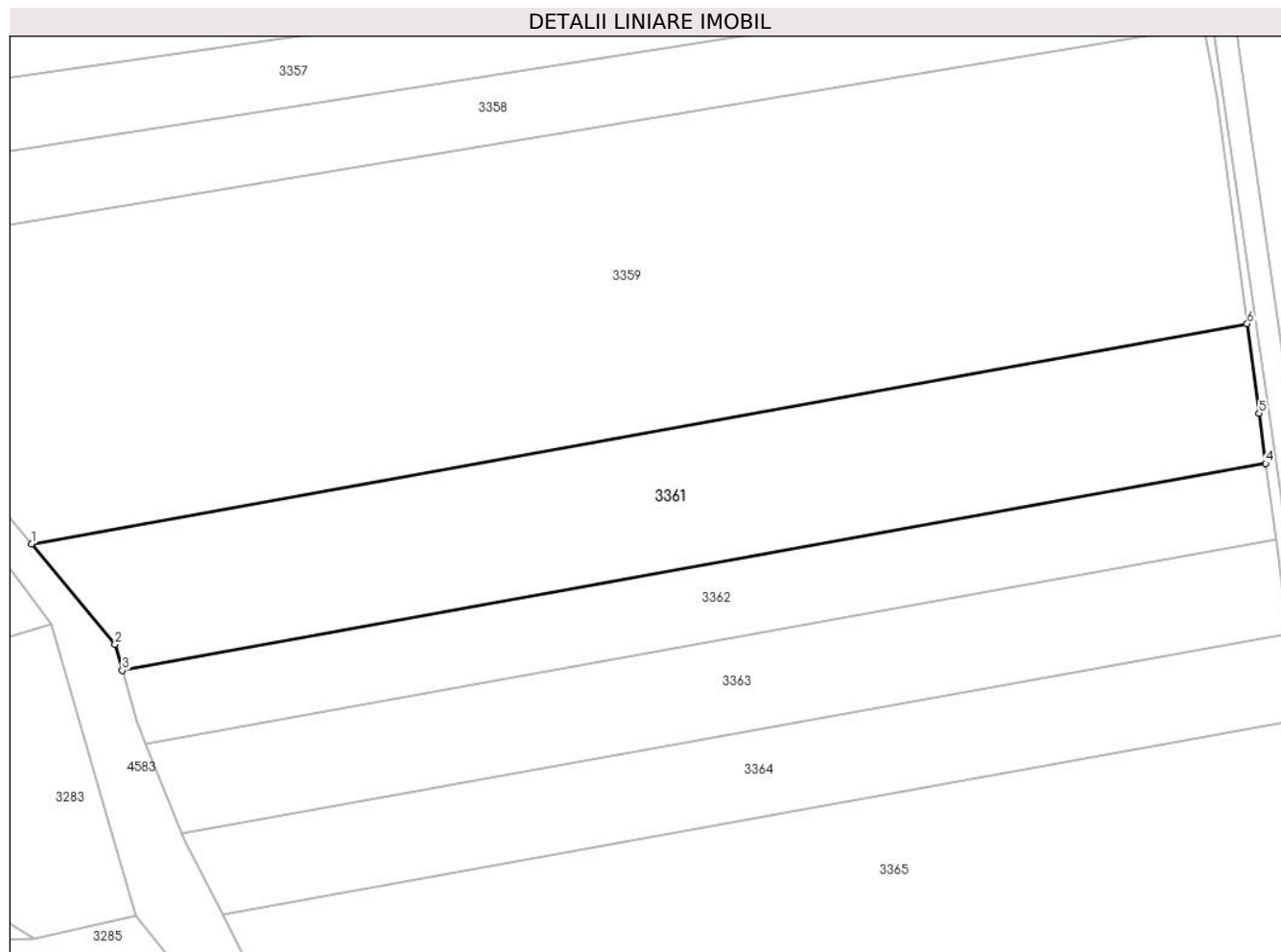
**C. Partea III. SARCINI .**

Inscrieri privind dezmembramintele dreptului de proprietate, drepturi reale de garanție și sarcini	Referințe
NU SUNT	

**Teren**

Nr cadastral	Suprafaţa (mp)*	Observaţii / Referinţe
	5.770	

\* Suprafaţa este determinată în planul de proiecţie Stereo 70.



**Date referitoare la teren**

Crt	Categorie folosinţă	Intra vilan	Suprafaţa (mp)	Tarla	Parcelă	Nr. topo	Observaţii / Referinţe
1	arabil	NU	5.170	144	1507/8/1	-	
2	faneata	NU	600	144	1507/8/2	-	

**Lungime Segmente**

1) Valorile lungimilor segmentelor sunt obţinute din proiecţie în plan.

Punct început	X / Y	Punct sfârşit	X / Y	Lungime segment (** (m)
1	326.992,522 447.115,546	2	327.007,976 447.096,974	24.161
2	327.007,976 447.096,974	3	327.009,341 447.092,095	5.066
3	327.009,341 447.092,095	4	327.221,367 447.130,467	215.47
4	327.221,367 447.130,467	5	327.220,143 447.139,749	9.362

Punct început	X / Y	Punct sfârşit	X / Y	Lungime segment (** (m)
5	327.220,143 447.139,749	6	327.217,933 447.156,34	16.738
6	327.217,933 447.156,34	1	326.992,522 447.115,546	229.073

\*\* Lungimile segmentelor sunt determinate în planul de proiecţie Stereo 70 şi sunt rotunjite la 1 milimetru.

\*\*\* Distanţa dintre puncte este formată din segmente cumulate ce sunt mai mici decât valoarea 1 milimetru.



**DATE DESPRE IMOBILUL NR. 3362**

Oficiul de Cadastru și Publicitate Imobiliară HUNEDOARA  
Biroul de Cadastru și Publicitate Imobiliară Hateg

**A. Partea I. Descrierea imobilului**

TEREN Extravilan

Adresa: Jud. Hunedoara

Nr. Crt	Nr cadastral Nr. topografic	Suprafața* (mp)	Observații / Referințe
A1		3.045	Sector cadastral:61 Teren neimpregmuit;

**B. Partea II. Proprietari și acte**

Inscrieri privitoare la dreptul de proprietate și alte drepturi reale		Referințe
<b>1 / 15/03/2024</b>		
Act Administrativ nr. 91054/233, din 23/06/2005 emis de CJPSDPAT HUNEDOARA;		
B1	Intabulare, drept de PROPRIETATE, dobandit prin Reconstituire, cota actuala 1/1 1) ALEXE IOAN DEFUNCT:Da	A1

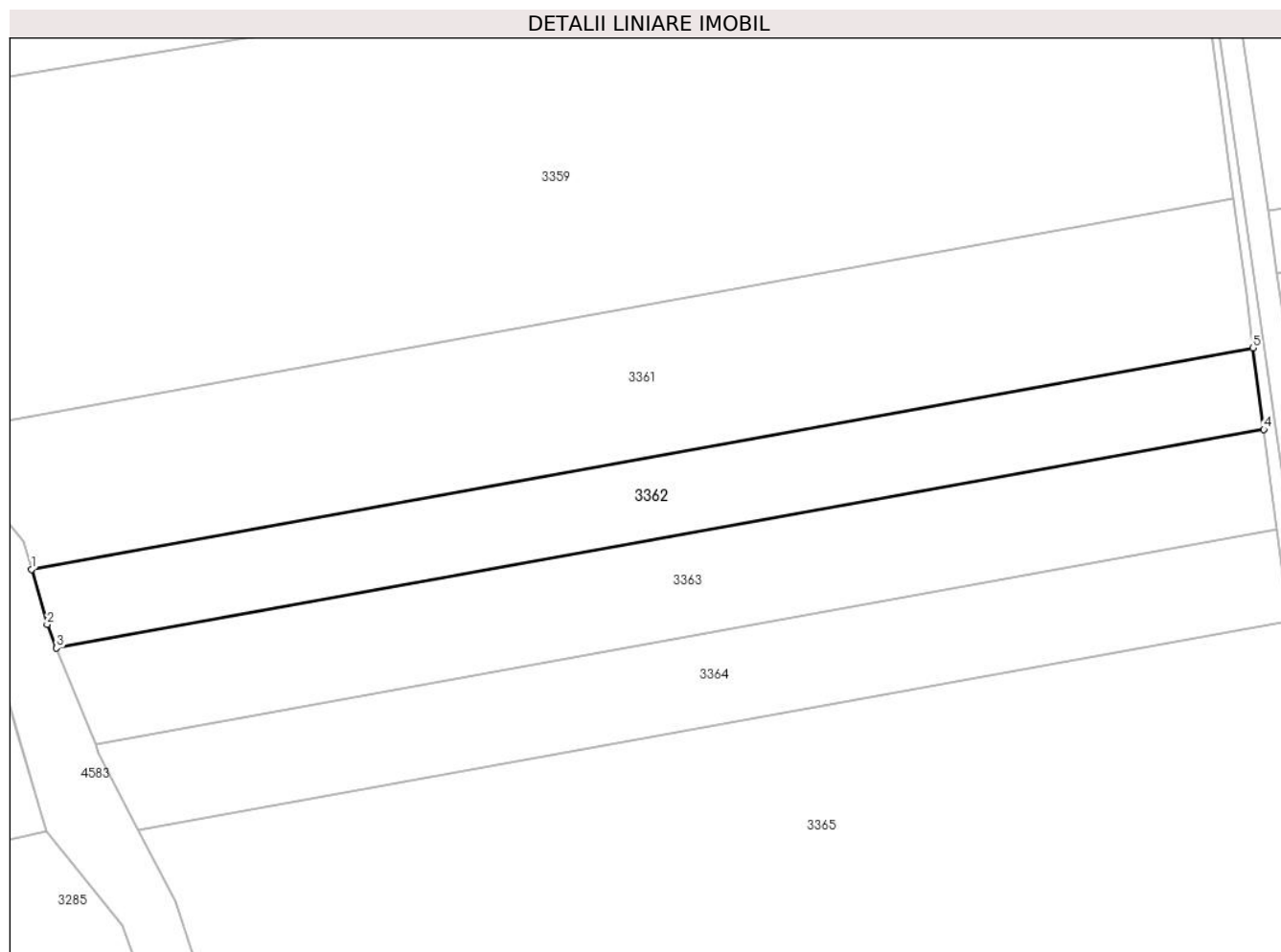
**C. Partea III. SARCINI .**

Inscrieri privind dezmembramintele dreptului de proprietate, drepturi reale de garanție și sarcini	Referințe
NU SUNT	

**Teren**

Nr cadastral	Suprafața (mp)*	Observații / Referințe
	3.045	

\* Suprafața este determinată în planul de proiecție Stereo 70.



**Date referitoare la teren**

Crt	Categorie folosință	Intravilan	Suprafața (mp)	Tarla	Parcelă	Nr. topo	Observații / Referințe
1	arabil	NU	3.045	144	1507/9	-	

**Lungime Segmente**

1) Valorile lungimilor segmentelor sunt obținute din proiecție în plan.

Punct început	X / Y	Punct sfârșit	X / Y	Lungime segment (** (m)
1	327.009,341 447.092,095	2	327.012,023 447.082,51	9.953
2	327.012,023 447.082,51	3	327.013,669 447.078,444	4.387
3	327.013,669 447.078,444	4	327.223,225 447.116,369	212.96
4	327.223,225 447.116,369	5	327.221,367 447.130,467	14.22
5	327.221,367 447.130,467	1	327.009,341 447.092,095	215.47

**\*\* Lungimile segmentelor sunt determinate în planul de proiecție Stereo 70 și sunt rotunjite la 1 milimetru.**

**\*\*\* Distanța dintre puncte este formată din segmente cumulate ce sunt mai mici decât valoarea 1 milimetru.**





**DATE DESPRE IMOBILUL NR. 3363**

Oficiul de Cadastru și Publicitate Imobiliară HUNEDOARA  
Biroul de Cadastru și Publicitate Imobiliară Hateg

**A. Partea I. Descrierea imobilului**

TEREN Extravilan

Adresa: Jud. Hunedoara

Nr. Crt	Nr cadastral Nr. topografic	Suprafața* (mp)	Observații / Referințe
A1		3.700	Sector cadastral:61 Teren neimpregmuit;

**B. Partea II. Proprietari și acte**

Inscrieri privitoare la dreptul de proprietate și alte drepturi reale		Referințe
<b>1 / 15/03/2024</b>		
Act Administrativ nr. 91054/475, din 29/06/2006 emis de CJPSDPAT HUNEDOARA;		
B1	Intabulare, drept de PROPRIETATE, dobandit prin Reconstituire, cota actuala 1/1 1) CORUI MARIUCA DEFUNCT:Da	A1

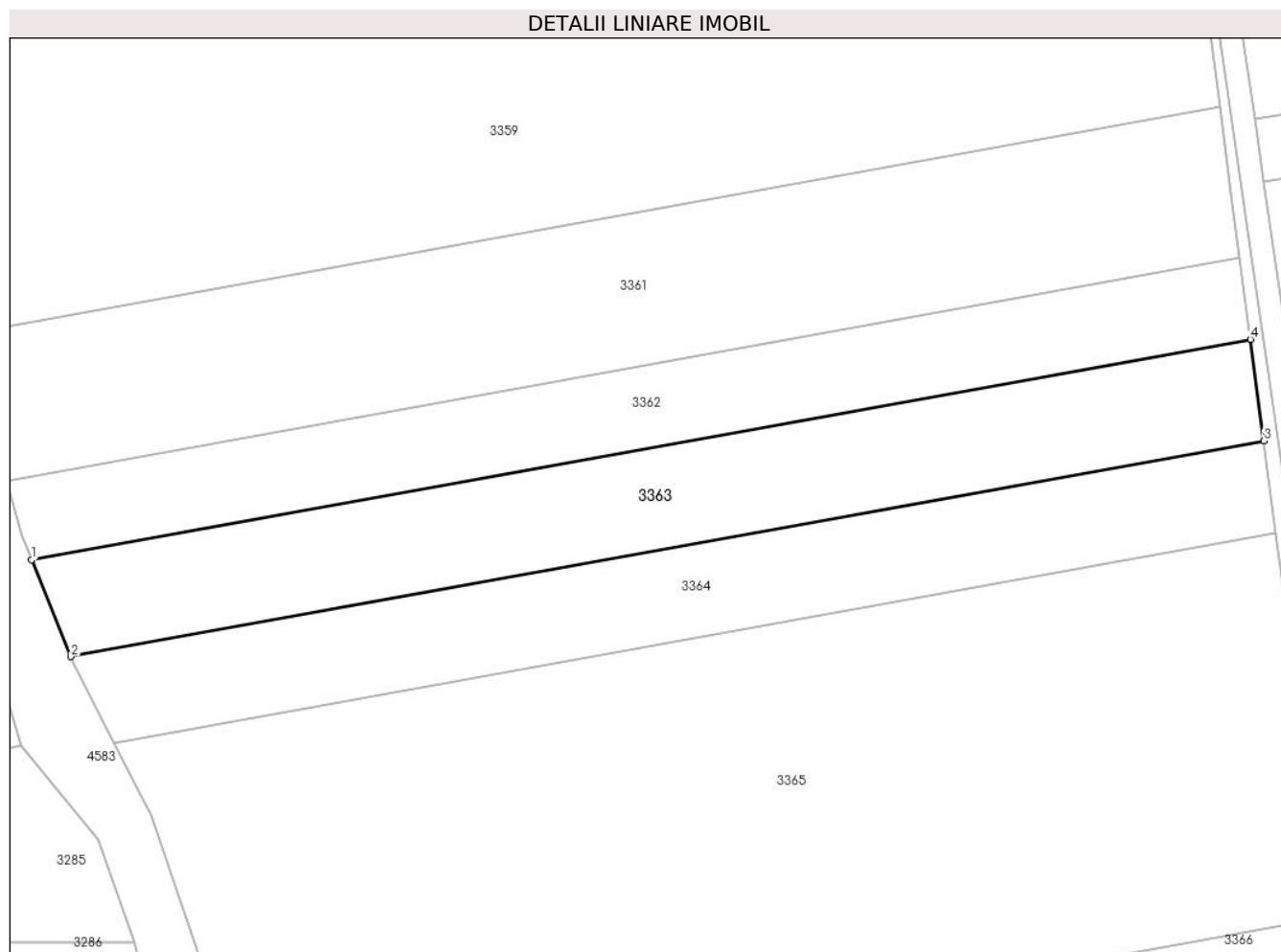
**C. Partea III. SARCINI .**

Inscrieri privind dezmembramintele dreptului de proprietate, drepturi reale de garanție și sarcini	Referințe
NU SUNT	

**Teren**

Nr cadastral	Suprafața (mp)*	Observații / Referințe
	3.700	

\* Suprafața este determinată în planul de proiecție Stereo 70.



**Date referitoare la teren**

Crt	Categorie folosință	Intravilan	Suprafața (mp)	Tarla	Parcelă	Nr. topo	Observații / Referințe
1	arabil	NU	3.700	144	1507/10	-	

**Lungime Segmente**

1) Valorile lungimilor segmentelor sunt obținute din proiecție în plan.

Punct început	X / Y	Punct sfârșit	X / Y	Lungime segment (** (m)
1	327.013,669 447.078,444	2	327.020,4 447.061,817	17.938
2	327.020,4 447.061,817	3	327.225,523 447.098,94	208.455
3	327.225,523 447.098,94	4	327.223,225 447.116,369	17.58
4	327.223,225 447.116,369	1	327.013,669 447.078,444	212.96

\*\* Lungimile segmentelor sunt determinate în planul de proiecție Stereo 70 și sunt rotunjite la 1 milimetru.

**\*\*\* Distanţa dintre puncte este formată din segmente cumulate ce sunt mai mici decât valoarea 1 milimetru.**



**DATE DESPRE IMOBILUL NR. 3364**

Oficiul de Cadastru și Publicitate Imobiliară HUNEDOARA  
Biroul de Cadastru și Publicitate Imobiliară Hateg

**A. Partea I. Descrierea imobilului**

TEREN Extravilan

Adresa: Jud. Hunedoara

Nr. Crt	Nr cadastral Nr. topografic	Suprafața* (mp)	Observații / Referințe
A1		3.300	Sector cadastral:61 Teren neimprejmuit;

**B. Partea II. Proprietari și acte**

Inscrieri privitoare la dreptul de proprietate și alte drepturi reale	Referințe
<b>1 / 15/03/2024</b>	
Act Administrativ nr. 41568/62, din 04/09/2000 emis de CJPSDPAT HUNEDOARA;	
B1	A1
Intabulare, drept de PROPRIETATE, dobandit prin Reconstituire, cota actuala 1/1 1) HIBAIS LEUNORA	

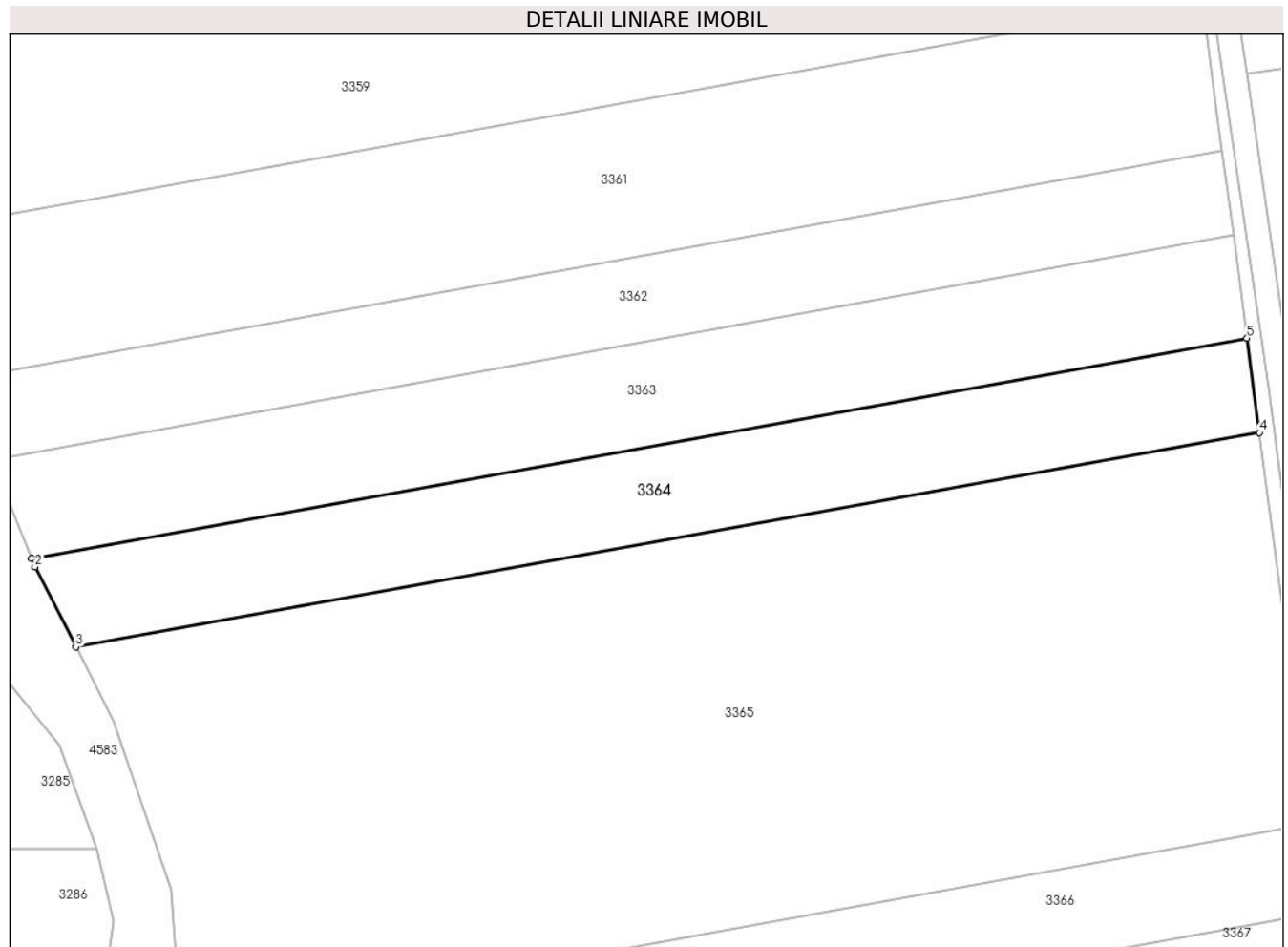
**C. Partea III. SARCINI .**

Inscrieri privind dezmembramintele dreptului de proprietate, drepturi reale de garanție și sarcini	Referințe
NU SUNT	

**Teren**

Nr cadastral	Suprafața (mp)*	Observații / Referințe
	3.300	

\* Suprafața este determinată în planul de proiecție Stereo 70.



**Date referitoare la teren**

Crt	Categorie folosință	Intra vilan	Suprafața (mp)	Tarla	Parcelă	Nr. topo	Observații / Referințe
1	arabil	NU	3.000	144	1507/11/1	-	
2	faneata	NU	300	144	1507/11/2	-	

**Lungime Segmente**

1) Valorile lungimilor segmentelor sunt obținute din proiecție în plan.

Punct început	X / Y	Punct sfârșit	X / Y	Lungime segment (** (m)
1	327.020,4 447.061,817	2	327.020,989 447.060,362	1.57
2	327.020,989 447.060,362	3	327.027,894 447.046,876	15.151
3	327.027,894 447.046,876	4	327.227,622 447.083,022	202.972
4	327.227,622 447.083,022	5	327.225,523 447.098,94	16.056

Punct început	X / Y	Punct sfârşit	X / Y	Lungime segment (** (m)
5	327.225,523 447.098,94	1	327.020,4 447.061,817	208.455

\*\* Lungimile segmentelor sunt determinate în planul de proiecţie Stereo 70 şi sunt rotunjite la 1 milimetru.

\*\*\* Distanţa dintre puncte este formată din segmente cumulate ce sunt mai mici decât valoarea 1 milimetru.





**DATE DESPRE IMOBILUL NR. 3365**

Oficiul de Cadastru și Publicitate Imobiliară HUNEDOARA  
Biroul de Cadastru și Publicitate Imobiliară Hateg

**A. Partea I. Descrierea imobilului**

TEREN Extravilan

Adresa: Jud. Hunedoara

Nr. Crt	Nr cadastral Nr. topografic	Suprafața* (mp)	Observații / Referințe
A1	64046	13.000	Sector cadastral:61 Teren neimprejmuit;

**B. Partea II. Proprietari și acte**

Inscrieri privitoare la dreptul de proprietate și alte drepturi reale	Referințe
<b>11334 / 18/04/2022</b>	
Act Administrativ nr. 41410/22, din 10/04/1997 emis de Comisia Judeteana Hunedoara;	
B1	A1
Intabulare, drept de PROPRIETATE, dobandit prin Reconstituire, cota actuala 1/1, cota initiala 1/1	
1) VRĂCIONI VIOREL	

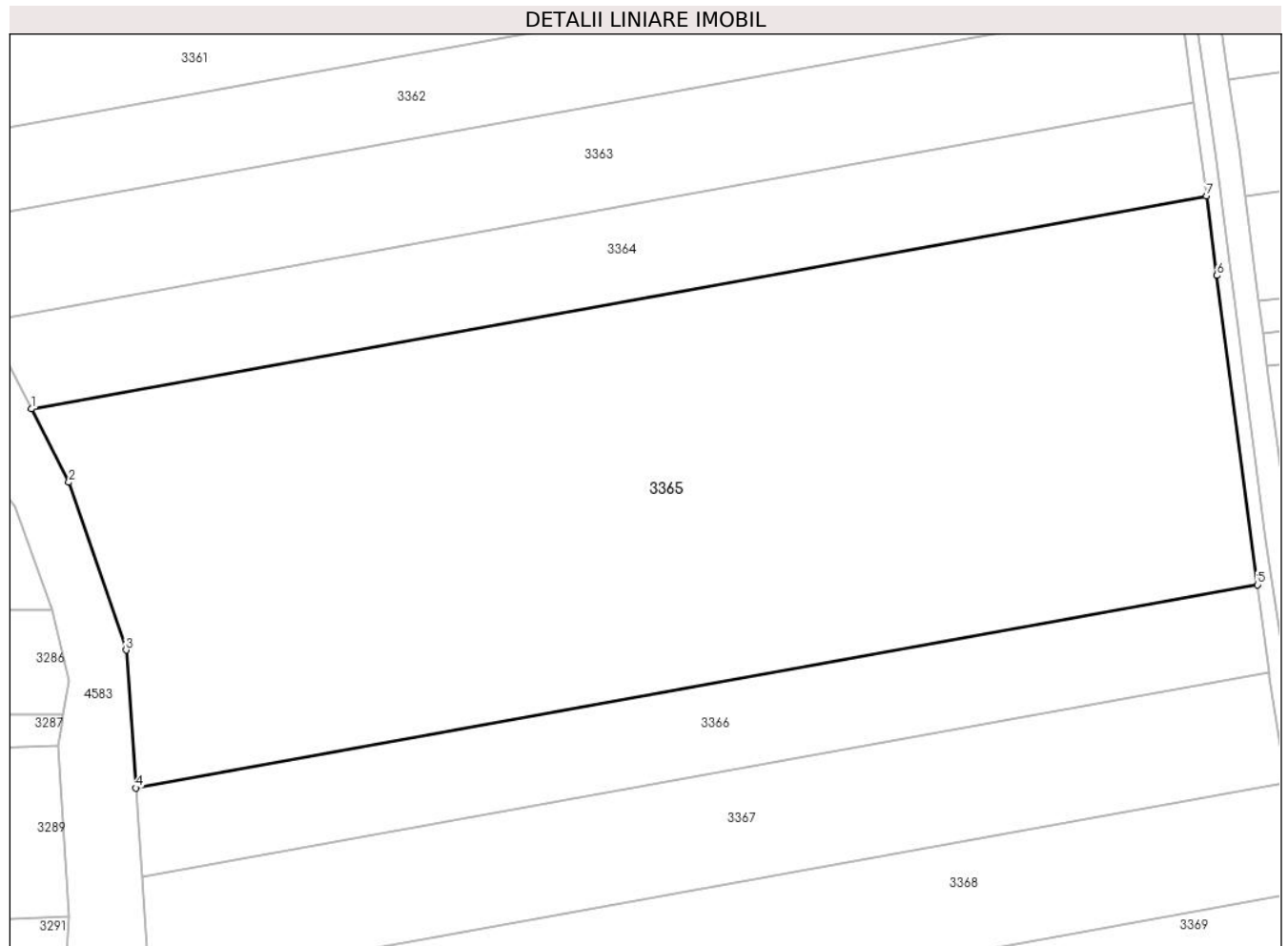
**C. Partea III. SARCINI .**

Inscrieri privind dezmembramintele dreptului de proprietate, drepturi reale de garanție și sarcini	Referințe
NU SUNT	

**Teren**

Nr cadastral	Suprafața (mp)*	Observații / Referințe
64046	13.000	

\* Suprafața este determinată în planul de proiecție Stereo 70.



**Date referitoare la teren**

Crt	Categorie folosință	Intra vilan	Suprafața (mp)	Tarla	Parcelă	Nr. topo	Observații / Referințe
1	arabil	NU	13.000	144	1507/12	-	

**Lungime Segmente**

1) Valorile lungimilor segmentelor sunt obținute din proiecție în plan.

Punct început	X / Y	Punct sfârșit	X / Y	Lungime segment (** (m)
1	327.027,894 447.046,876	2	327.034,263 447.034,435	13.977
2	327.034,263 447.034,435	3	327.043,962 447.005,969	30.073
3	327.043,962 447.005,969	4	327.045,627 446.982,541	23.487
4	327.045,627 446.982,541	5	327.236,29 447.017,047	193.76
5	327.236,29 447.017,047	6	327.229,399 447.069,538	52.941

Punct început	X / Y	Punct sfârșit	X / Y	Lungime segment (** (m)
6	327.229,399 447.069,538	7	327.227,622 447.083,022	13.601
7	327.227,622 447.083,022	1	327.027,894 447.046,876	202.972

\*\* Lungimile segmentelor sunt determinate în planul de proiecție Stereo 70 și sunt rotunjite la 1 milimetru.

\*\*\* Distanța dintre puncte este formată din segmente cumulate ce sunt mai mici decât valoarea 1 milimetru.



**DATE DESPRE IMOBILUL NR. 3366**

Oficiul de Cadastru și Publicitate Imobiliară HUNEDOARA  
Biroul de Cadastru și Publicitate Imobiliară Hateg

**A. Partea I. Descrierea imobilului**

TEREN Extravilan

Adresa: Jud. Hunedoara

Nr. Crt	Nr cadastral Nr. topografic	Suprafața* (mp)	Observații / Referințe
A1	61445	2.900	Sector cadastral:61 Teren neimprejmuit;

**B. Partea II. Proprietari și acte**

Inscrieri privitoare la dreptul de proprietate și alte drepturi reale	Referințe
<b>14079 / 05/06/2020</b>	
Act Notarial nr. 679, din 05/06/2020 emis de Vasii MIHAELA-CAMELIA;	
B1	A1
Intabulare, drept de PROPRIETATEcu titlu cumparare, dobandit prin Conventie, cota actuala 1/1, cota initiala 1/1 1) S.C. BIOS&CO S.R.L., CIF:4691456	

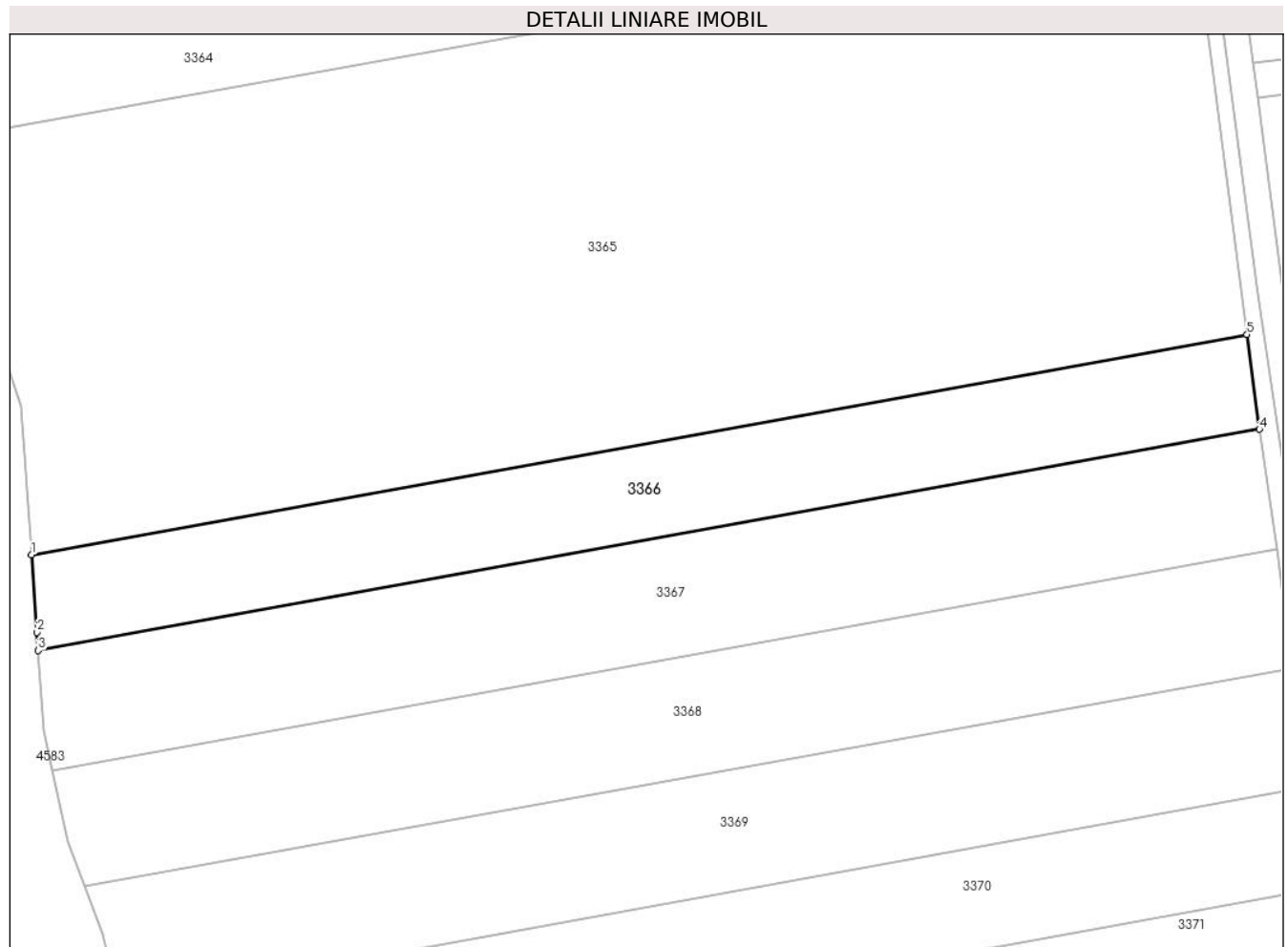
**C. Partea III. SARCINI .**

Inscrieri privind dezmembramintele dreptului de proprietate, drepturi reale de garanție și sarcini	Referințe
NU SUNT	

**Teren**

Nr cadastral	Suprafața (mp)*	Observații / Referințe
61445	2.900	

\* Suprafața este determinată în planul de proiecție Stereo 70.



**Date referitoare la teren**

Crt	Categorie folosință	Intravilan	Suprafața (mp)	Tarla	Parcelă	Nr. topo	Observații / Referințe
1	arabil	NU	2.600	144	1507/13/1	-	
2	faneata	NU	300	144	1507/13/2	-	

**Lungime Segmente**

1) Valorile lungimilor segmentelor sunt obținute din proiecție în plan.

Punct început	X / Y	Punct sfârșit	X / Y	Lungime segment (** (m)
1	327.045,627 446.982,541	2	327.046,491 446.970,387	12.185
2	327.046,491 446.970,387	3	327.046,673 446.967,556	2.837
3	327.046,673 446.967,556	4	327.238,235 447.002,224	194.674
4	327.238,235 447.002,224	5	327.236,29 447.017,047	14.95

Punct început	X / Y	Punct sfârşit	X / Y	Lungime segment (** (m)
5	327.236,29 447.017,047	1	327.045,627 446.982,541	193.76

\*\* Lungimile segmentelor sunt determinate în planul de proiecţie Stereo 70 şi sunt rotunjite la 1 milimetru.

\*\*\* Distanţa dintre puncte este formată din segmente cumulate ce sunt mai mici decât valoarea 1 milimetru.





**DATE DESPRE IMOBILUL NR. 3367**

Oficiul de Cadastru și Publicitate Imobiliară HUNEDOARA  
Biroul de Cadastru și Publicitate Imobiliară Hateg

**A. Partea I. Descrierea imobilului**

TEREN Extravilan

Adresa: Jud. Hunedoara

Nr. Crt	Nr cadastral Nr. topografic	Suprafața* (mp)	Observații / Referințe
A1	63532	3.700	Sector cadastral:61 Teren neimprejmuit;

**B. Partea II. Proprietari și acte**

Inscrieri privitoare la dreptul de proprietate și alte drepturi reale		Referințe
<b>31904 / 24/11/2021</b>		
Act Notarial nr. 2039, din 22/11/2021 emis de VasIU MIHAELA-CAMELIA;		
B1	Intabulare, drept de PROPRIETATEcu titlu intretinere, dobandit prin Conventie, cota actuala 1/1, cota initiala 1/1 1) PALMERT HARALD-SIEGFRIED-ERNEST, și soția 2) PALMERT ADINA-ADELA, bun comun	A1

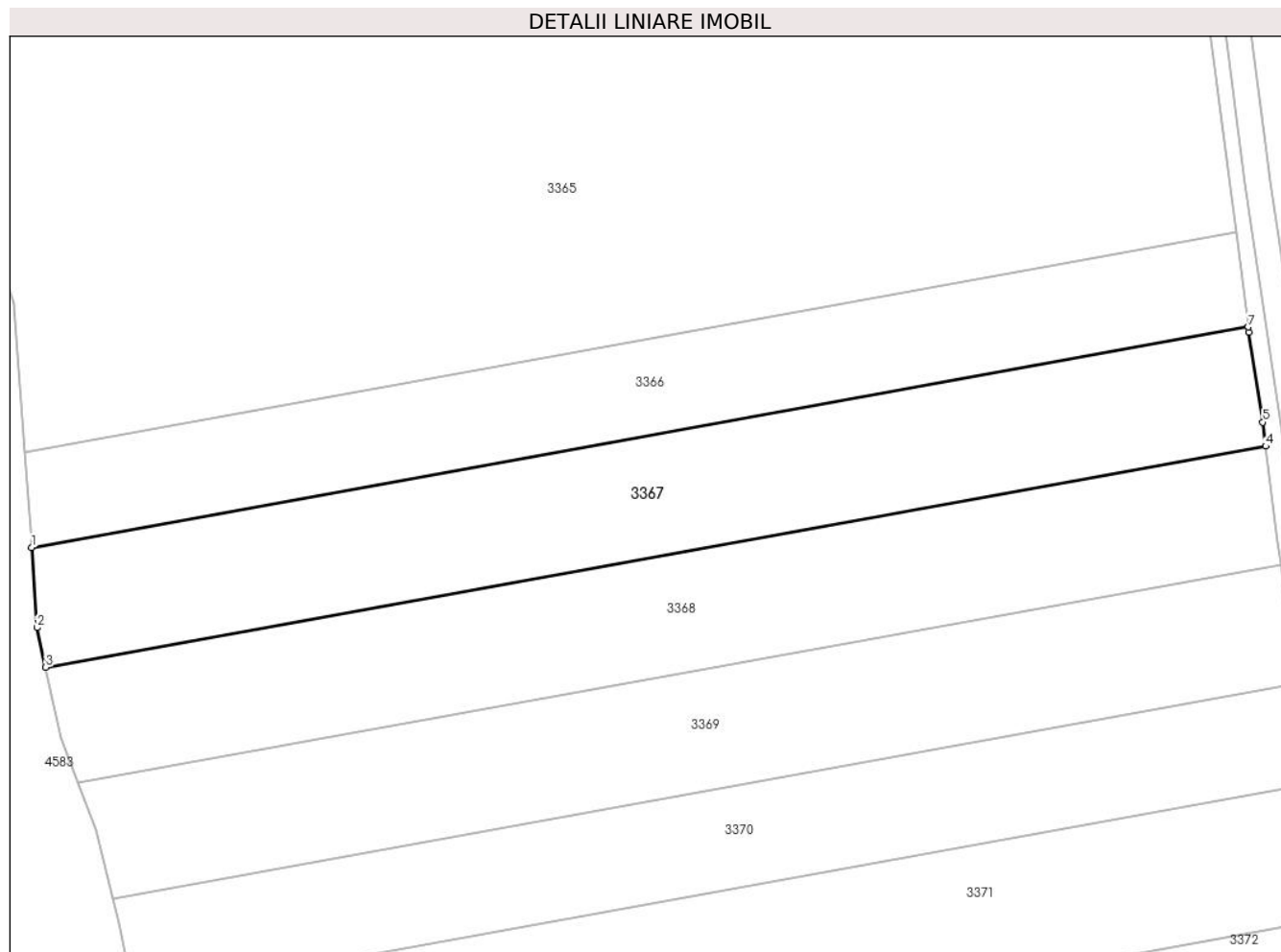
**C. Partea III. SARCINI**

Inscrieri privind dezmembramintele dreptului de proprietate, drepturi reale de garanție și sarcini		Referințe
<b>31904 / 24/11/2021</b>		
Act Notarial nr. 2039, din 22/11/2021 emis de VasIU MIHAELA-CAMELIA;		
C1	Intabulare, drept de IPOTECA LEGALA, Valoare:0 , dobandit prin Conventie, cota actuala 1/1 1) STOICONI SIMINIC	A1

**Teren**

Nr cadastral	Suprafața (mp)*	Observații / Referințe
63532	3.700	

\* Suprafața este determinată în planul de proiecție Stereo 70.



**Date referitoare la teren**

Crt	Categorie folosință	Intra vilan	Suprafața (mp)	Tarla	Parcelă	Nr. topo	Observații / Referințe
1	arabil	NU	3.300	144	1509/14/1	-	
2	faneata	NU	400	144	1509/14/2	-	

**Lungime Segmente**

1) Valorile lungimilor segmentelor sunt obținute din proiecție în plan.

Punct început	X / Y	Punct sfârșit	X / Y	Lungime segment (** (m)
1	327.046,673 446.967,556	2	327.047,485 446.954,935	12.647
2	327.047,485 446.954,935	3	327.048,871 446.948,701	6.386
3	327.048,871 446.948,701	4	327.240,973 446.983,467	195.223
4	327.240,973 446.983,467	5	327.240,5 446.987,247	3.809

Punct început	X / Y	Punct sfârşit	X / Y	Lungime segment (** (m)
5	327.240,5 446.987,247	6	327.238,341 447.001,42	14.336
6	327.238,341 447.001,42	7	327.238,235 447.002,224	0.811
7	327.238,235 447.002,224	1	327.046,673 446.967,556	194.674

\*\* Lungimile segmentelor sunt determinate în planul de proiecție Stereo 70 și sunt rotunjite la 1 milimetru.

\*\*\* Distanța dintre puncte este formată din segmente cumulate ce sunt mai mici decât valoarea 1 milimetru.



**DATE DESPRE IMOBILUL NR. 3368**

Oficiul de Cadastru și Publicitate Imobiliară HUNEDOARA  
Biroul de Cadastru și Publicitate Imobiliară Hateg

**A. Partea I. Descrierea imobilului**

TEREN Extravilan

Adresa: Jud. Hunedoara

Nr. Crt	Nr cadastral Nr. topografic	Suprafața* (mp)	Observații / Referințe
A1		3.642	Sector cadastral:61 Teren neimprijmit;

**B. Partea II. Proprietari și acte**

Inscrieri privitoare la dreptul de proprietate și alte drepturi reale		Referințe
<b>1 / 15/03/2024</b>		
Act Administrativ nr. 41410/16, din 10/04/1997 emis de CJPSDPAT HUNEDOARA;		
B1	Intabulare, drept de PROPRIETATE, dobandit prin Reconstituire, cota actuala 1/1 1) VASIONI LUCIAN	A1

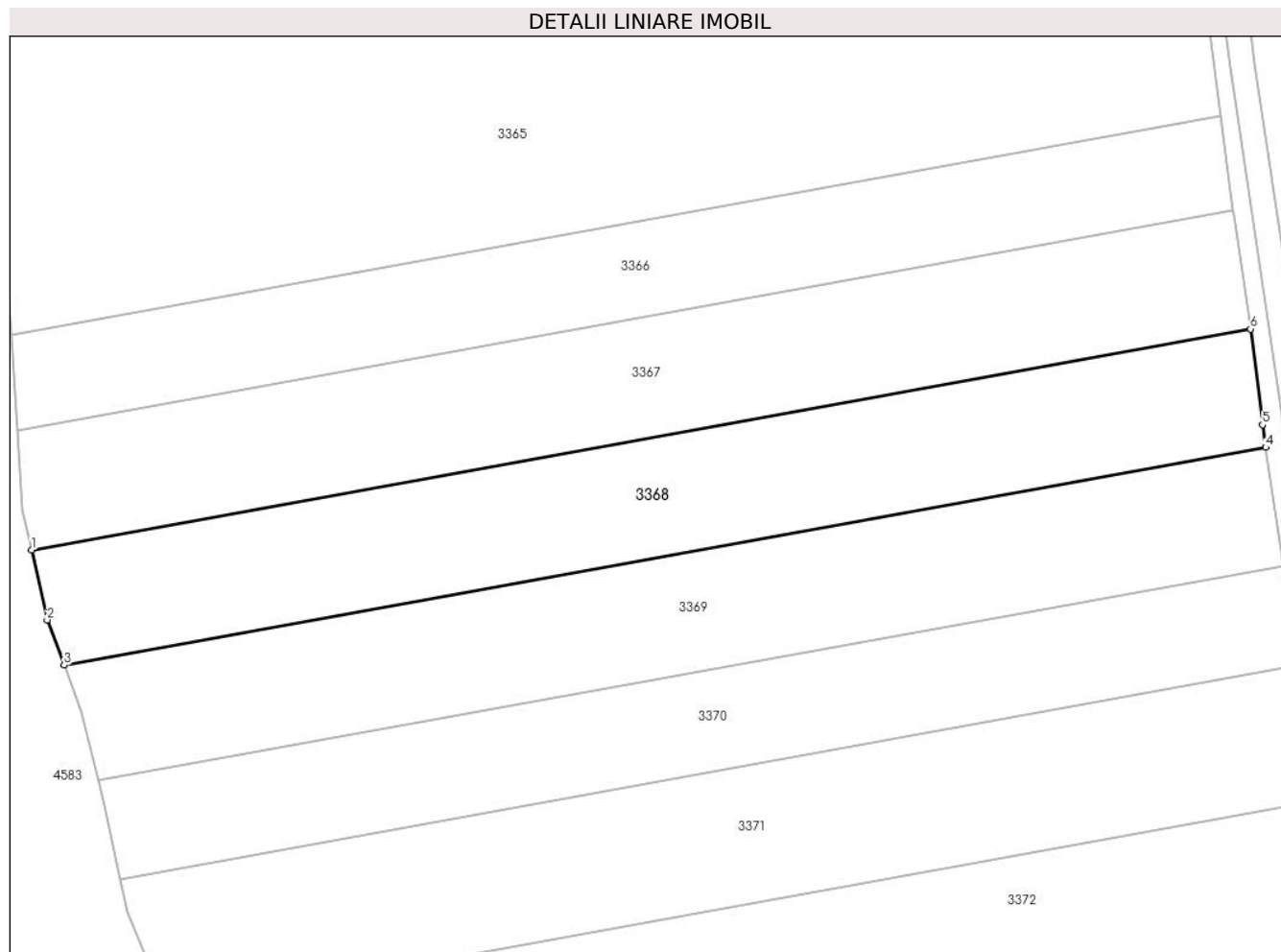
**C. Partea III. SARCINI .**

Inscrieri privind dezmembramintele dreptului de proprietate, drepturi reale de garanție și sarcini	Referințe
NU SUNT	

**Teren**

Nr cadastral	Suprafața (mp)*	Observații / Referințe
	3.642	

\* Suprafața este determinată în planul de proiecție Stereo 70.



**Date referitoare la teren**

Crt	Categorie folosință	Intra vilan	Suprafața (mp)	Tarla	Parcelă	Nr. topo	Observații / Referințe
1	arabil	NU	3.142	144	1507/15/1	-	
2	faneata	NU	500	144	1507/15/2	-	

**Lungime Segmente**

1) Valorile lungimilor segmentelor sunt obținute din proiecție în plan.

Punct început	X / Y	Punct sfârșit	X / Y	Lungime segment (** (m)
1	327.048,871 446.948,701	2	327.051,321 446.937,679	11.291
2	327.051,321 446.937,679	3	327.053,981 446.930,561	7.599
3	327.053,981 446.930,561	4	327.243,375 446.964,837	192.471
4	327.243,375 446.964,837	5	327.242,856 446.968,405	3.606

Punct început	X / Y	Punct sfârşit	X / Y	Lungime segment (** (m)
5	327.242,856 446.968,405	6	327.240,973 446.983,467	15.179
6	327.240,973 446.983,467	1	327.048,871 446.948,701	195.223

\*\* Lungimile segmentelor sunt determinate în planul de proiecţie Stereo 70 şi sunt rotunjite la 1 milimetru.

\*\*\* Distanţa dintre puncte este formată din segmente cumulate ce sunt mai mici decât valoarea 1 milimetru.





**DATE DESPRE IMOBILUL NR. 3369**

Oficiul de Cadastru și Publicitate Imobiliară HUNEDOARA  
Biroul de Cadastru și Publicitate Imobiliară Hateg

**A. Partea I. Descrierea imobilului**

TEREN Extravilan

Adresa: Jud. Hunedoara

Nr. Crt	Nr cadastral Nr. topografic	Suprafața* (mp)	Observații / Referințe
A1		3.600	Sector cadastral:61 Teren neimprejmut;

**B. Partea II. Proprietari și acte**

Inscrieri privitoare la dreptul de proprietate și alte drepturi reale		Referințe
<b>1 / 15/03/2024</b>		
Act Normativ nr. 7, din 13/03/1996 emis de Parlamentul României;		
B1	Inscrierea posesiei, drept de PROPRIETATE, dobandit prin Lege, cota actuala 1/1 1) NEIDENTIFICAT NEIDENTIFICAT	A1
/		
Act Normativ nr. 7, din 13/03/1996 emis de Parlamentul Romaniei (art.13, alin.14);		
B2	Proprietar neidentificar, rezerva comisiei locale de fond funciar	A1

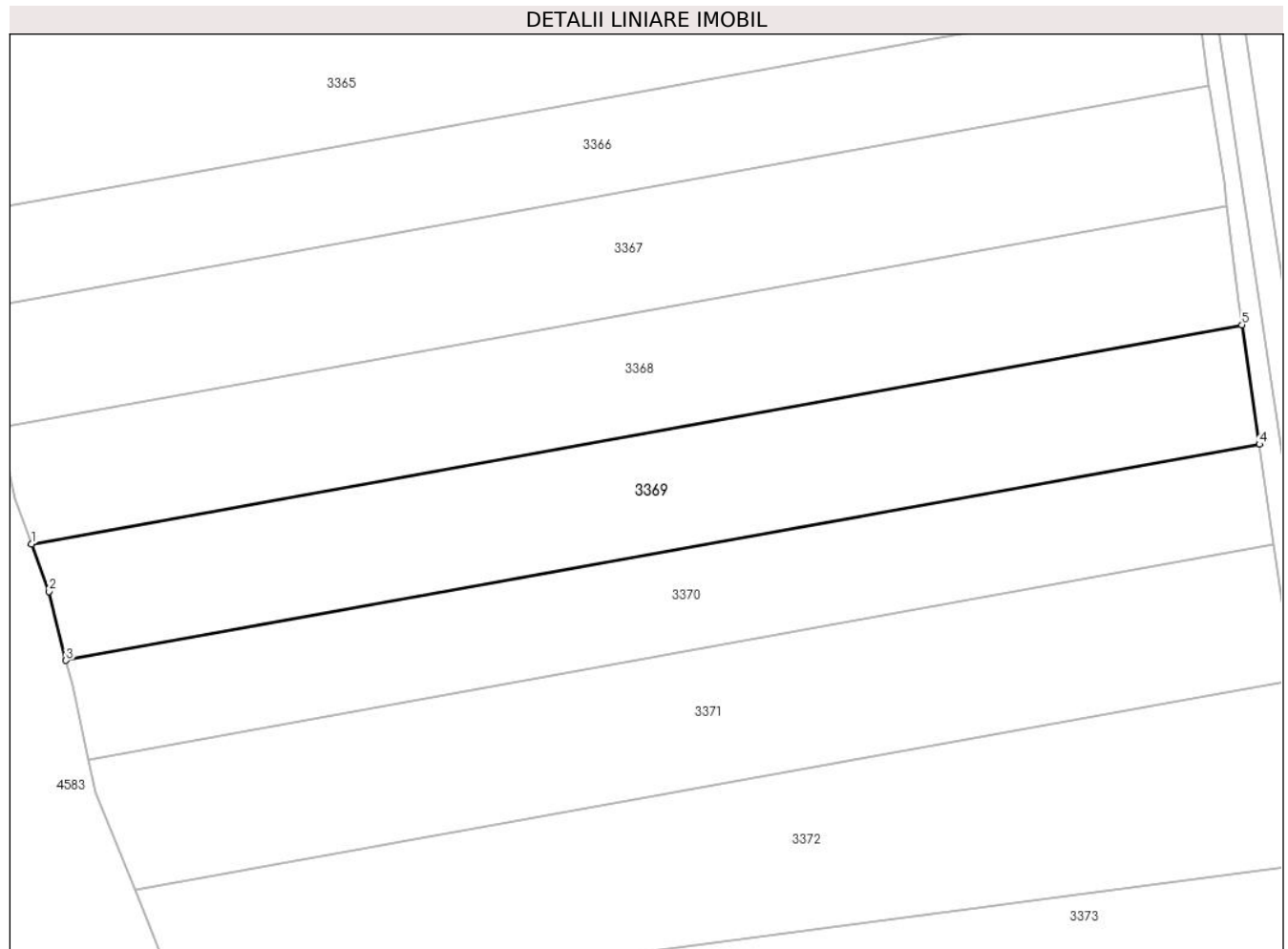
**C. Partea III. SARCINI .**

Inscrieri privind dezmembramintele dreptului de proprietate, drepturi reale de garanție și sarcini	Referințe
NU SUNT	

**Teren**

Nr cadastral	Suprafața (mp)*	Observații / Referințe
	3.600	

\* Suprafața este determinată în planul de proiecție Stereo 70.



**Date referitoare la teren**

Crt	Categorie folosință	Intra vilan	Suprafața (mp)	Tarla	Parcelă	Nr. topo	Observații / Referințe
1	arabil	NU	3.000	144	1507/16/1	-	
2	faneata	NU	600	144	1507/16/2	-	

**Lungime Segmente**

1) Valorile lungimilor segmentelor sunt obținute din proiecție în plan.

Punct început	X / Y	Punct sfârșit	X / Y	Lungime segment (** (m)
1	327.053,981 446.930,561	2	327.056,746 446.923,16	7.901
2	327.056,746 446.923,16	3	327.059,376 446.912,367	11.109
3	327.059,376 446.912,367	4	327.246,092 446.946,158	189.749
4	327.246,092 446.946,158	5	327.243,375 446.964,837	18.876

Punct început	X / Y	Punct sfârşit	X / Y	Lungime segment (** (m)
5	327.243,375 446.964,837	1	327.053,981 446.930,561	192.471

\*\* Lungimile segmentelor sunt determinate în planul de proiecţie Stereo 70 şi sunt rotunjite la 1 milimetru.

\*\*\* Distanţa dintre puncte este formată din segmente cumulate ce sunt mai mici decât valoarea 1 milimetru.



**DATE DESPRE IMOBILUL NR. 3370**

Oficiul de Cadastru și Publicitate Imobiliară HUNEDOARA  
Biroul de Cadastru și Publicitate Imobiliară Hateg

**A. Partea I. Descrierea imobilului**

TEREN Extravilan

Adresa: Jud. Hunedoara

Nr. Crt	Nr cadastral Nr. topografic	Suprafața* (mp)	Observații / Referințe
A1		3.000	Sector cadastral:61 Teren neimprejmuit;

**B. Partea II. Proprietari și acte**

Inscrieri privitoare la dreptul de proprietate și alte drepturi reale		Referințe
<b>1 / 15/03/2024</b>		
Act Administrativ nr. 41410/78, din 07/10/1997 emis de CJPSDPAT HUNEDOARA;		
B1	Intabulare, drept de PROPRIETATE, dobandit prin Reconstituire, cota actuala 1/1 1) IOVĂNESCU ROMULUS	A1


**C. Partea III. SARCINI .**

Inscrieri privind dezmembramintele dreptului de proprietate, drepturi reale de garanție și sarcini	Referințe
NU SUNT	

**Teren**

Nr cadastral	Suprafața (mp)*	Observații / Referințe
	3.000	

\* Suprafața este determinată în planul de proiecție Stereo 70.



**Date referitoare la teren**

Crt	Categorie folosință	Intravilan	Suprafața (mp)	Tarla	Parcelă	Nr. topo	Observații / Referințe
1	arabil	NU	3.000	144	1507/17/2	-	

**Lungime Segmente**

1) Valorile lungimilor segmentelor sunt obținute din proiecție în plan.

Punct început	X / Y	Punct sfârșit	X / Y	Lungime segment (** (m)
1	327.059,376 446.912,367	2	327.060,333 446.908,438	4.044
2	327.060,333 446.908,438	3	327.062,808 446.896,867	11.833
3	327.062,808 446.896,867	4	327.248,376 446.930,451	188.583
4	327.248,376 446.930,451	5	327.246,092 446.946,158	15.872
5	327.246,092 446.946,158	1	327.059,376 446.912,367	189.749

**\*\* Lungimile segmentelor sunt determinate în planul de proiecție Stereo 70 și sunt rotunjite la 1 milimetru.**

**\*\*\* Distanța dintre puncte este formată din segmente cumulate ce sunt mai mici decât valoarea 1 milimetru.**





**DATE DESPRE IMOBILUL NR. 3371**

Oficiul de Cadastru și Publicitate Imobiliară HUNEDOARA  
Biroul de Cadastru și Publicitate Imobiliară Hateg

**A. Partea I. Descrierea imobilului**

TEREN Extravilan

Adresa: Jud. Hunedoara

Nr. Crt	Nr cadastral Nr. topografic	Suprafața* (mp)	Observații / Referințe
A1	61172	4.000	Sector cadastral:61 Teren neimprejmuit;

**B. Partea II. Proprietari și acte**

Inscrieri privitoare la dreptul de proprietate și alte drepturi reale		Referințe
<b>4479 / 19/02/2018</b>		
Act Administrativ nr. 91054/277, din 13/07/2005 emis de COMISIA JUDETEANA;		
B1	Intabulare, drept de PROPRIETATE, dobandit prin Reconstituire, cota actuala 1/1, cota initiala 1/1 1) VASIONI IOAN	A1

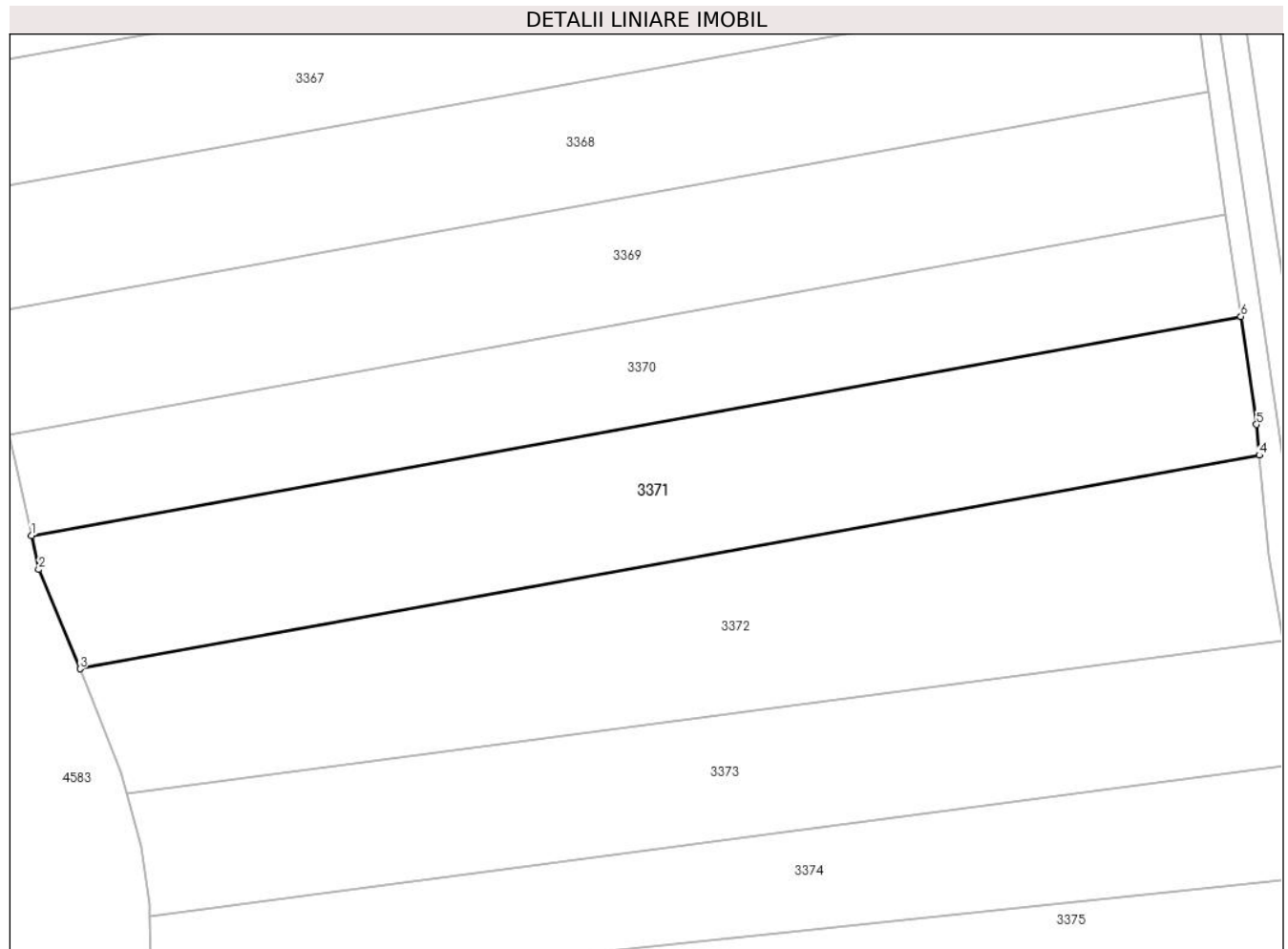
**C. Partea III. SARCINI .**

Inscrieri privind dezmembramintele dreptului de proprietate, drepturi reale de garanție și sarcini	Referințe
NU SUNT	

**Teren**

Nr cadastral	Suprafața (mp)*	Observații / Referințe
61172	4.000	

\* Suprafața este determinată în planul de proiecție Stereo 70.



**Date referitoare la teren**

Crt	Categorie folosință	Intra vilan	Suprafața (mp)	Tarla	Parcelă	Nr. topo	Observații / Referințe
1	arabil	NU	3.600	144	1507/18/1	-	
2	faneata	NU	400	144	1507/18/2	-	

**Lungime Segmente**

1) Valorile lungimilor segmentelor sunt obținute din proiecție în plan.

Punct început	X / Y	Punct sfârșit	X / Y	Lungime segment (** (m))
1	327.062,808 446.896,867	2	327.063,92 446.891,667	5.318
2	327.063,92 446.891,667	3	327.070,239 446.876,442	16.484
3	327.070,239 446.876,442	4	327.251,219 446.909,195	183.92
4	327.251,219 446.909,195	5	327.250,787 446.913,873	4.698

Punct început	X / Y	Punct sfârşit	X / Y	Lungime segment (** (m)
5	327.250,787 446.913,873	6	327.248,376 446.930,451	16.752
6	327.248,376 446.930,451	1	327.062,808 446.896,867	188.583

\*\* Lungimile segmentelor sunt determinate în planul de proiecţie Stereo 70 şi sunt rotunjite la 1 milimetru.

\*\*\* Distanţa dintre puncte este formată din segmente cumulate ce sunt mai mici decât valoarea 1 milimetru.



**DATE DESPRE IMOBILUL NR. 3372**

Oficiul de Cadastru și Publicitate Imobiliară HUNEDOARA  
Biroul de Cadastru și Publicitate Imobiliară Hateg

**A. Partea I. Descrierea imobilului**

TEREN Extravilan

Adresa: Jud. Hunedoara

Nr. Crt	Nr cadastral Nr. topografic	Suprafața* (mp)	Observații / Referințe
A1	63125	4.400	Sector cadastral:61 Teren neimprejmuit;

**B. Partea II. Proprietari și acte**

Inscrieri privitoare la dreptul de proprietate și alte drepturi reale		Referințe
<b>6199 / 15/03/2021</b>		
Act Notarial nr. 371, din 12/03/2021 emis de Vasu MIHAELA-CAMELIA;		
B1	Intabulare, drept de PROPRIETATEcu titlu intretinere, dobandit prin Conventie, cota actuala 1/1, cota initiala 1/1 1) <b>ȚURIANU ALIN-VALENTIN</b> , necasatorit,bun propriu	A1

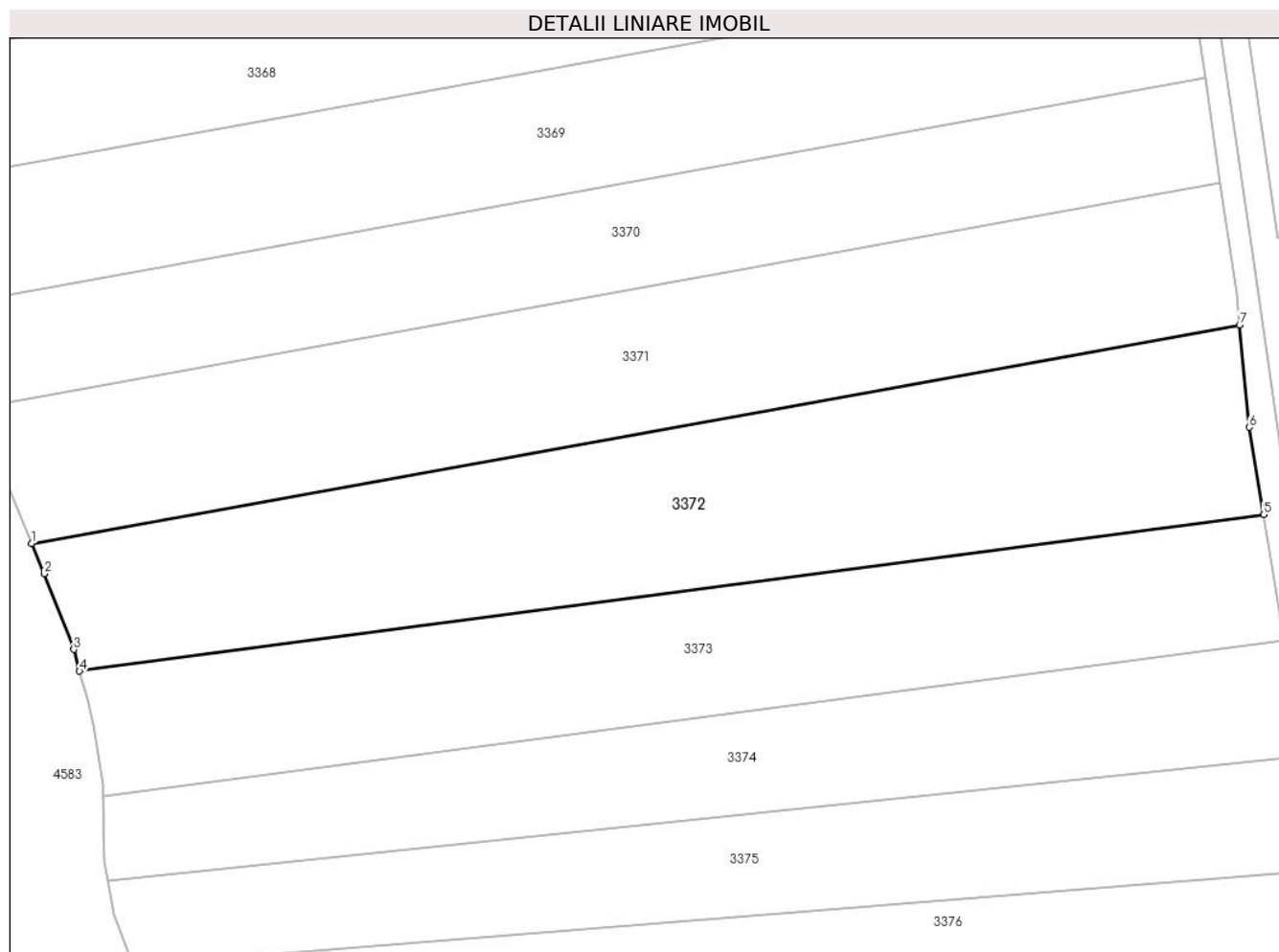
**C. Partea III. SARCINI**

Inscrieri privind dezmembramintele dreptului de proprietate, drepturi reale de garanție și sarcini		Referințe
<b>6199 / 15/03/2021</b>		
Act Notarial nr. 371, din 12/03/2021 emis de Vasu MIHAELA-CAMELIA;		
C1	Intabulare, drept de IPOTECA LEGALA, Valoare:0 , dobandit prin Conventie, cota actuala 1/1 1) <b>PĂVĂLEAN ANIȚA</b>	A1

### Teren

Nr cadastral	Suprafața (mp)*	Observații / Referințe
63125	4.400	

\* Suprafața este determinată în planul de proiecție Stereo 70.



### Date referitoare la teren

Crt	Categorie folosință	Intra vilan	Suprafața (mp)	Tarla	Parcelă	Nr. topo	Observații / Referințe
1	arabil	NU	3.000	144	1507/19/1	-	
2	faneata	NU	1.400	144	1507/19/2	-	

### Lungime Segmente

1) Valorile lungimilor segmentelor sunt obținute din proiecție în plan.

Punct început	X / Y	Punct sfârșit	X / Y	Lungime segment (** (m)
1	327.070,239 446.876,442	2	327.072,123 446.871,903	4.914
2	327.072,123 446.871,903	3	327.076,548 446.860,574	12.163
3	327.076,548 446.860,574	4	327.077,416 446.857,317	3.371
4	327.077,416 446.857,317	5	327.254,842 446.880,773	178.97

Punct început	X / Y	Punct sfârșit	X / Y	Lungime segment (** (m)
5	327.254,842 446.880,773	6	327.252,636 446.893,859	13.271
6	327.252,636 446.893,859	7	327.251,219 446.909,195	15.401
7	327.251,219 446.909,195	1	327.070,239 446.876,442	183.92

\*\* Lungimile segmentelor sunt determinate în planul de proiecție Stereo 70 și sunt rotunjite la 1 milimetru.

\*\*\* Distanța dintre puncte este formată din segmente cumulate ce sunt mai mici decât valoarea 1 milimetru.





**DATE DESPRE IMOBILUL NR. 3373**

Oficiul de Cadastru și Publicitate Imobiliară HUNEDOARA  
Biroul de Cadastru și Publicitate Imobiliară Hateg

**A. Partea I. Descrierea imobilului**

TEREN Extravilan

Adresa: Jud. Hunedoara

Nr. Crt	Nr cadastral Nr. topografic	Suprafața* (mp)	Observații / Referințe
A1		3.400	Sector cadastral:61 Teren neimpregmuit;

**B. Partea II. Proprietari și acte**

Inscrieri privitoare la dreptul de proprietate și alte drepturi reale		Referințe
<b>1 / 15/03/2024</b>		
Act Administrativ nr. 24501/44, din 05/07/2002 emis de CJPSDPAT HUNEDOARA;		
B1	Intabulare, drept de PROPRIETATE, dobandit prin Reconstituire, cota actuala 1/1 1) POPESCU CORNEL DEFUNCT:Da	A1

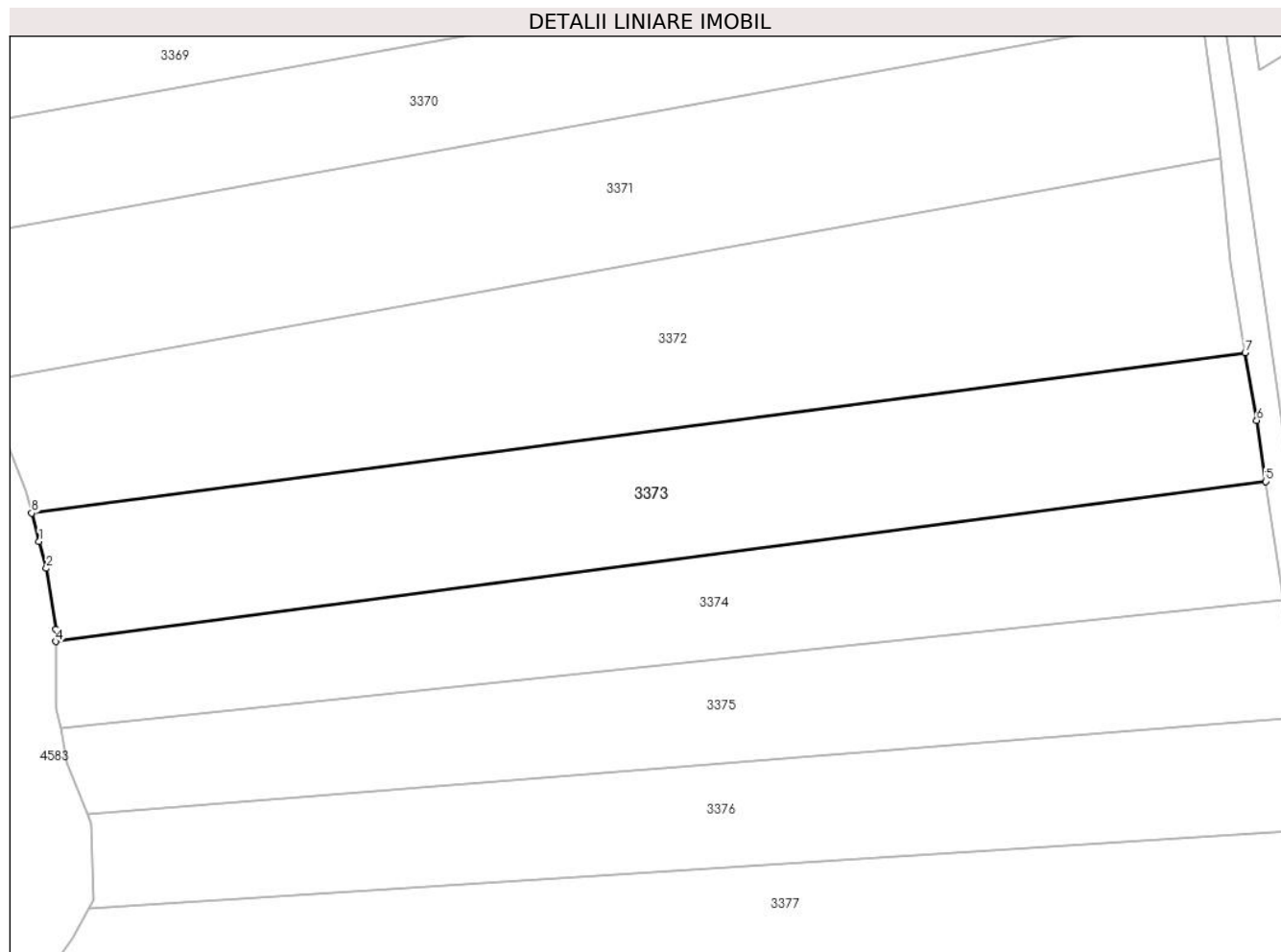
**C. Partea III. SARCINI .**

Inscrieri privind dezmembramintele dreptului de proprietate, drepturi reale de garanție și sarcini	Referințe
NU SUNT	

**Anexa Nr. 1 La Partea I****Teren**

Nr cadastral	Suprafața (mp)*	Observații / Referințe
	3.400	

\* Suprafața este determinată în planul de proiecție Stereo 70.

**Date referitoare la teren**

Crt	Categorie folosință	Intra vilan	Suprafața (mp)	Tarla	Parcelă	Nr. topo	Observații / Referințe
1	arabil	NU	2.800	144	1507/20/1	-	
2	faneata	NU	600	144	1507/20/2	-	

**Lungime Segmente**

1) Valorile lungimilor segmentelor sunt obținute din proiecție în plan.

Punct început	X / Y	Punct sfârșit	X / Y	Lungime segment (** (m)
1	327.078,518 446.853,187	2	327.079,568 446.849,251	4.074
2	327.079,568 446.849,251	3	327.080,962 446.840,383	8.977
3	327.080,962 446.840,383	4	327.080,98 446.838,56	1.823
4	327.080,98 446.838,56	5	327.257,844 446.861,942	178.403

Punct început	X / Y	Punct sfârşit	X / Y	Lungime segment (** (m)
5	327.257,844 446.861,942	6	327.256,51 446.870,874	9.031
6	327.256,51 446.870,874	7	327.254,842 446.880,773	10.039
7	327.254,842 446.880,773	8	327.077,416 446.857,317	178.97
8	327.077,416 446.857,317	1	327.078,518 446.853,187	4.274

\*\* Lungimile segmentelor sunt determinate în planul de proiecție Stereo 70 și sunt rotunjite la 1 milimetru.

\*\*\* Distanța dintre puncte este formată din segmente cumulate ce sunt mai mici decât valoarea 1 milimetru.



**DATE DESPRE IMOBILUL NR. 3374**

Oficiul de Cadastru și Publicitate Imobiliară HUNEDOARA  
Biroul de Cadastru și Publicitate Imobiliară Hateg

**A. Partea I. Descrierea imobilului**

TEREN Extravilan

Adresa: Jud. Hunedoara

Nr. Crt	Nr cadastral Nr. topografic	Suprafața* (mp)	Observații / Referințe
A1		2.700	Sector cadastral:61 Teren neimpregmuit;

**B. Partea II. Proprietari și acte**

Inscrieri privitoare la dreptul de proprietate și alte drepturi reale	Referințe
<b>1 / 15/03/2024</b>	
Act Administrativ nr. 41410/17, din 10/04/1997 emis de CJPSDPAT HUNEDOARA;	
B1	A1
Intabulare, drept de PROPRIETATE, dobandit prin Reconstituire, cota actuala 1/1	
1) SUCIU ALEXANDRU DEFUNCT:Da	

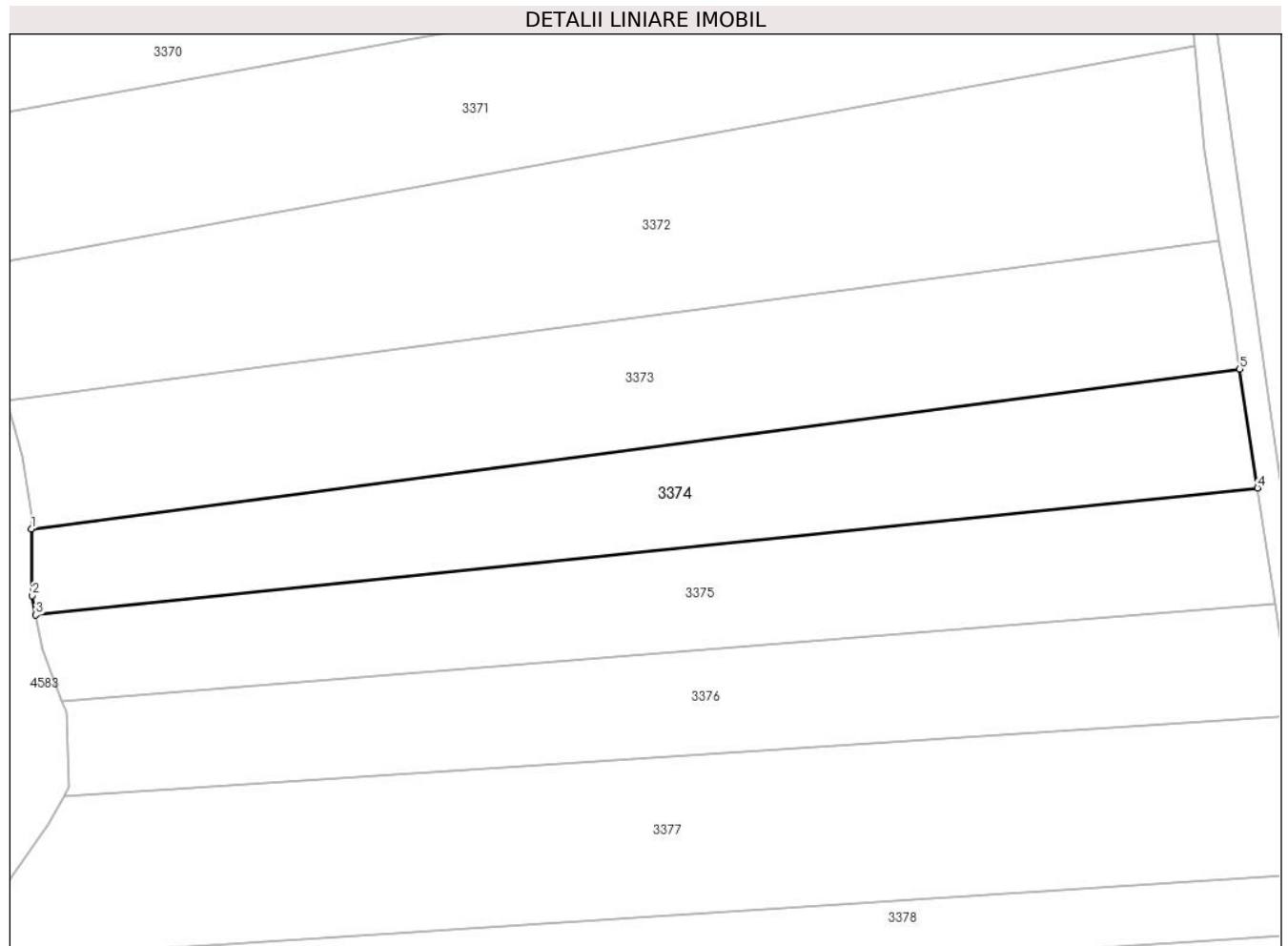
**C. Partea III. SARCINI .**

Inscrieri privind dezmembramintele dreptului de proprietate, drepturi reale de garanție și sarcini	Referințe
NU SUNT	

**Teren**

Nr cadastral	Suprafața (mp)*	Observații / Referințe
	2.700	

\* Suprafața este determinată în planul de proiecție Stereo 70.



**Date referitoare la teren**

Crt	Categorie folosință	Intravilan	Suprafața (mp)	Tarla	Parcelă	Nr. topo	Observații / Referințe
1	arabil	NU	2.400	144	1507/21/1	-	
2	faneata	NU	300	144	1507/21/2	-	

**Lungime Segmente**

1) Valorile lungimilor segmentelor sunt obținute din proiecție în plan.

Punct început	X / Y	Punct sfârșit	X / Y	Lungime segment (** (m)
1	327.080,98 446.838,56	2	327.081,079 446.828,827	9.734
2	327.081,079 446.828,827	3	327.081,631 446.825,988	2.892
3	327.081,631 446.825,988	4	327.260,44 446.844,565	179.771
4	327.260,44 446.844,565	5	327.257,844 446.861,942	17.57

Punct început	X / Y	Punct sfârşit	X / Y	Lungime segment (** (m)
5	327.257,844 446.861,942	1	327.080,98 446.838,56	178.403

\*\* Lungimile segmentelor sunt determinate în planul de proiecţie Stereo 70 şi sunt rotunjite la 1 milimetru.

\*\*\* Distanţa dintre puncte este formată din segmente cumulate ce sunt mai mici decât valoarea 1 milimetru.





**DATE DESPRE IMOBILUL NR. 3375**

Oficiul de Cadastru și Publicitate Imobiliară HUNEDOARA  
Biroul de Cadastru și Publicitate Imobiliară Hateg

**A. Partea I. Descrierea imobilului**

TEREN Extravilan

Adresa: Jud. Hunedoara

Nr. Crt	Nr cadastral Nr. topografic	Suprafața* (mp)	Observații / Referințe
A1		2.700	Sector cadastral:61 Teren neimprejmuit;

**B. Partea II. Proprietari și acte**

Inscrieri privitoare la dreptul de proprietate și alte drepturi reale		Referințe
<b>1 / 15/03/2024</b>		
Act Administrativ nr. 91054/188, din 27/10/2004 emis de CJPSDPAT HUNEDOARA;		
B1	Intabulare, drept de PROPRIETATE, dobandit prin Reconstituire, cota actuala 1/1 1) SUCIU SIMINIC	A1

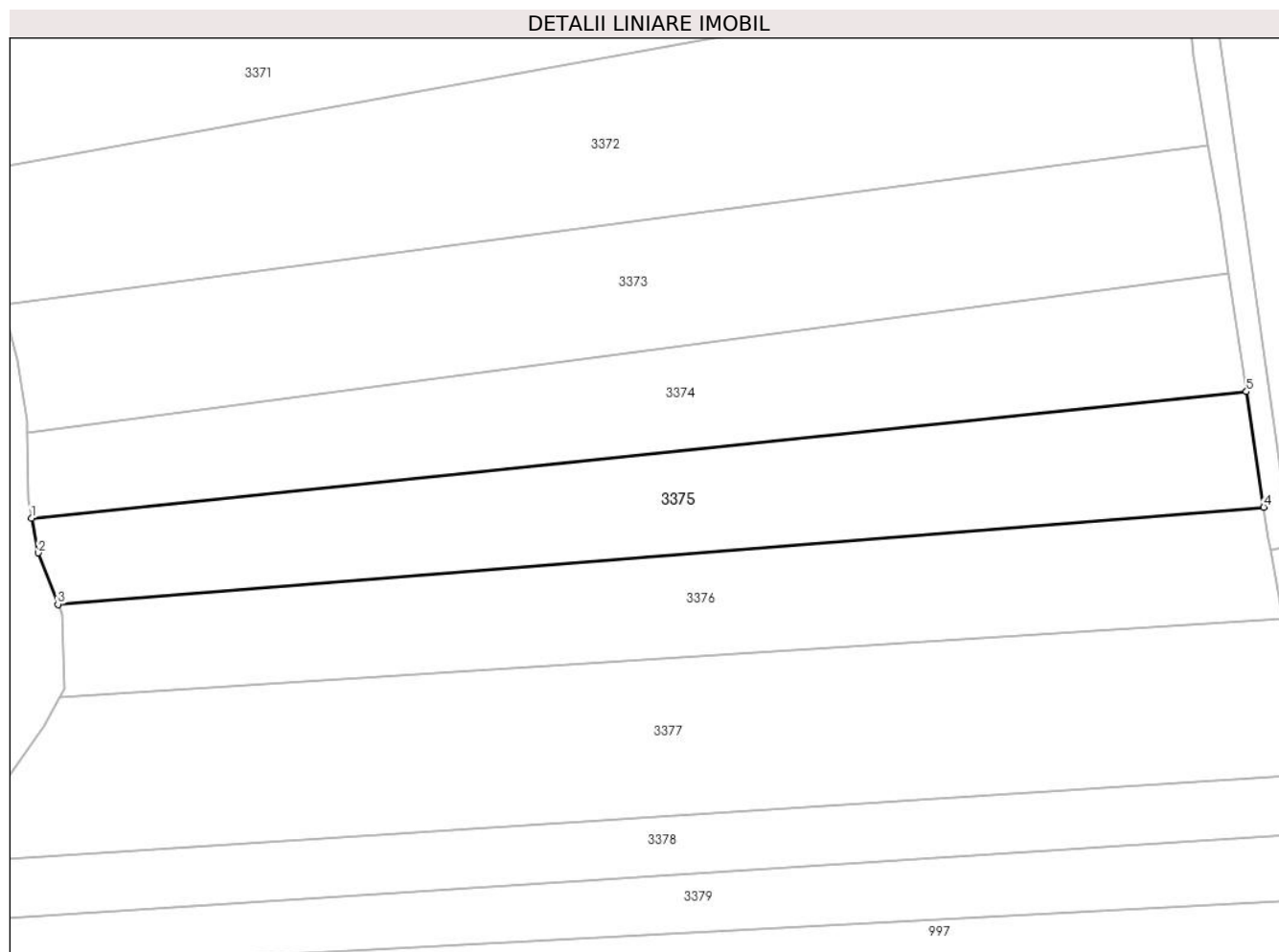
**C. Partea III. SARCINI .**

Inscrieri privind dezmembramintele dreptului de proprietate, drepturi reale de garanție și sarcini	Referințe
NU SUNT	

**Anexa Nr. 1 La Partea I****Teren**

Nr cadastral	Suprafața (mp)*	Observații / Referințe
	2.700	

\* Suprafața este determinată în planul de proiecție Stereo 70.

**Date referitoare la teren**

Crt	Categorie folosință	Intravilan	Suprafața (mp)	Tarla	Parcelă	Nr. topo	Observații / Referințe
1	arabil	NU	2.400	144	1507/21/3	-	
2	faneata	NU	300	144	1507/21/4	-	

**Lungime Segmente**

1) Valorile lungimilor segmentelor sunt obținute din proiecție în plan.

Punct început	X / Y	Punct sfârșit	X / Y	Lungime segment (** (m)
1	327.081,631 446.825,988	2	327.082,625 446.820,879	5.205
2	327.082,625 446.820,879	3	327.085,505 446.813,303	8.105
3	327.085,505 446.813,303	4	327.262,979 446.827,567	178.046
4	327.262,979 446.827,567	5	327.260,44 446.844,565	17.187

Punct început	X / Y	Punct sfârșit	X / Y	Lungime segment (** (m)
5	327.260,44 446.844,565	1	327.081,631 446.825,988	179.771

\*\* Lungimile segmentelor sunt determinate în planul de proiecție Stereo 70 și sunt rotunjite la 1 milimetru.

\*\*\* Distanța dintre puncte este formată din segmente cumulate ce sunt mai mici decât valoarea 1 milimetru.



**DATE DESPRE IMOBILUL NR. 3376**

Oficiul de Cadastru și Publicitate Imobiliară HUNEDOARA  
Biroul de Cadastru și Publicitate Imobiliară Hateg

**A. Partea I. Descrierea imobilului**

TEREN Extravilan

Adresa: Jud. Hunedoara

Nr. Crt	Nr cadastral Nr. topografic	Suprafața* (mp)	Observații / Referințe
A1	61443	2.700	Sector cadastral:61 Teren neimprejmuit;

**B. Partea II. Proprietari și acte**

Inscrieri privitoare la dreptul de proprietate și alte drepturi reale	Referințe
<b>14076 / 05/06/2020</b>	
Act Notarial nr. 678, din 05/06/2020 emis de Vasii MIHAELA-CAMELIA;	
B1	A1
Intabulare, drept de PROPRIETATEcu titlu cumparare, dobandit prin Conventie, cota actuala 1/1, cota initiala 1/1 1) S.C. BIOS&CO S.R.L., CIF:4691456	

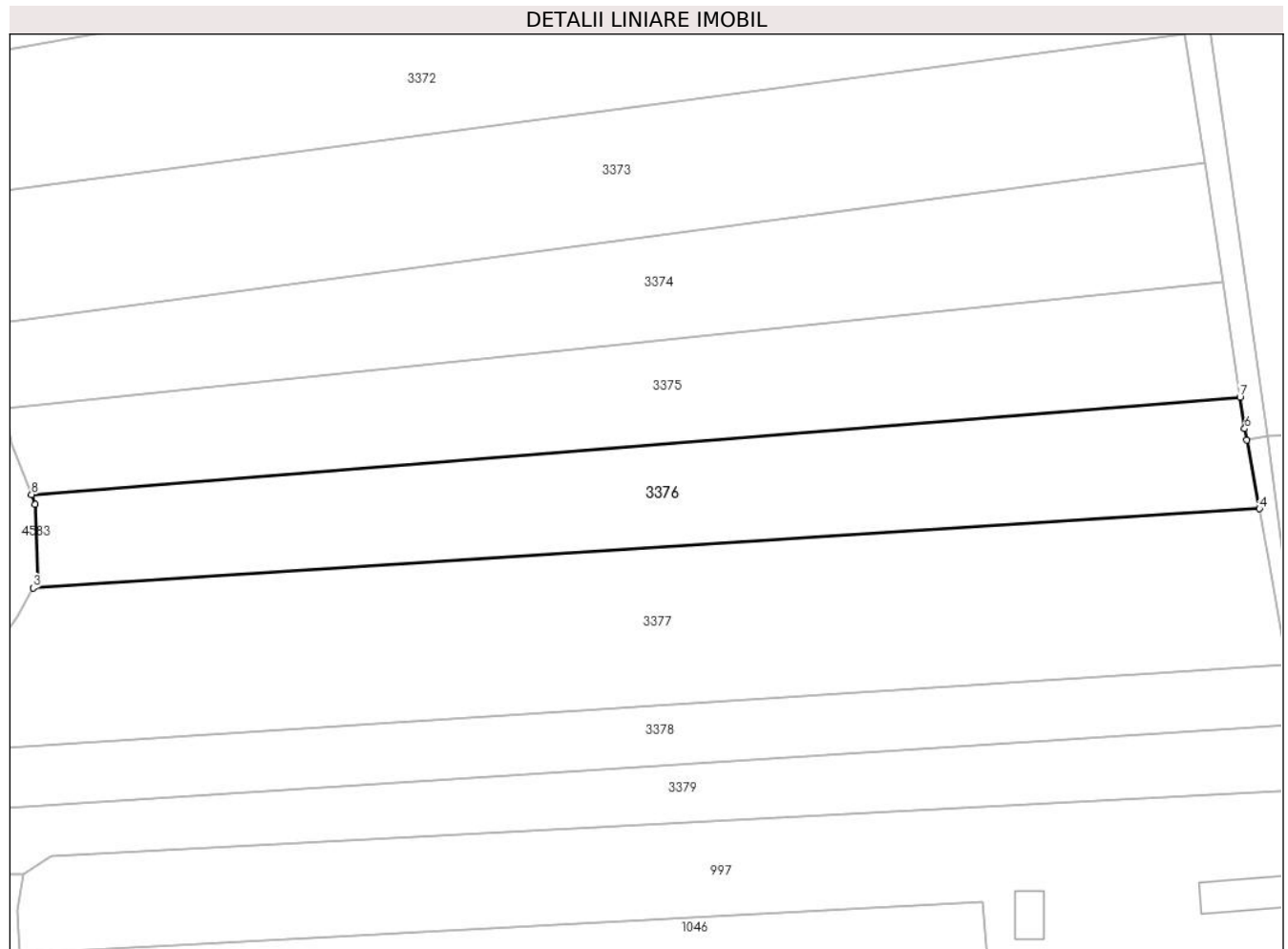
**C. Partea III. SARCINI .**

Inscrieri privind dezmembramintele dreptului de proprietate, drepturi reale de garanție și sarcini	Referințe
NU SUNT	

**Teren**

Nr cadastral	Suprafața (mp)*	Observații / Referințe
61443	2.700	

\* Suprafața este determinată în planul de proiecție Stereo 70.



**Date referitoare la teren**

Crt	Categorie folosință	Intravilan	Suprafața (mp)	Tarla	Parcelă	Nr. topo	Observații / Referințe
1	arabil	NU	2.400	144	1507/21/5	-	
2	faneata	NU	300	144	1507/21/6	-	

**Lungime Segmente**

1) Valorile lungimilor segmentelor sunt obținute din proiecție în plan.

Punct început	X / Y	Punct sfârșit	X / Y	Lungime segment (** (m))
1	327.086,048 446.811,874	2	327.086,448 446.800,831	11.05
2	327.086,448 446.800,831	3	327.085,759 446.799,581	1.427
3	327.085,759 446.799,581	4	327.265,848 446.811,217	180.465
4	327.265,848 446.811,217	5	327.263,981 446.821,268	10.223

Punct început	X / Y	Punct sfârşit	X / Y	Lungime segment (** (m)
5	327.263,981 446.821,268	6	327.263,671 446.822,937	1.698
6	327.263,671 446.822,937	7	327.262,979 446.827,567	4.681
7	327.262,979 446.827,567	8	327.085,505 446.813,303	178.046
8	327.085,505 446.813,303	1	327.086,048 446.811,874	1.529

\*\* Lungimile segmentelor sunt determinate în planul de proiecție Stereo 70 și sunt rotunjite la 1 milimetru.

\*\*\* Distanța dintre puncte este formată din segmente cumulate ce sunt mai mici decât valoarea 1 milimetru.





**DATE DESPRE IMOBILUL NR. 3377**

Oficiul de Cadastru și Publicitate Imobiliară HUNEDOARA  
Biroul de Cadastru și Publicitate Imobiliară Hateg

**A. Partea I. Descrierea imobilului**

TEREN Extravilan

Adresa: Jud. Hunedoara

Nr. Crt	Nr cadastral Nr. topografic	Suprafața* (mp)	Observații / Referințe
A1		4.410	Sector cadastral:61 Teren neimprejmuit;

**B. Partea II. Proprietari și acte**

Inscrieri privitoare la dreptul de proprietate și alte drepturi reale		Referințe
<b>1 / 15/03/2024</b>		
Act Administrativ nr. 41568/82, din 15/11/2000 emis de CJPSDPAT HUNEDOARA;		
B1	Intabulare, drept de PROPRIETATE, dobandit prin Reconstituire, cota actuala 1/1 1) IOVĂNESCU VALERIU DEFUNCT:Da	A1

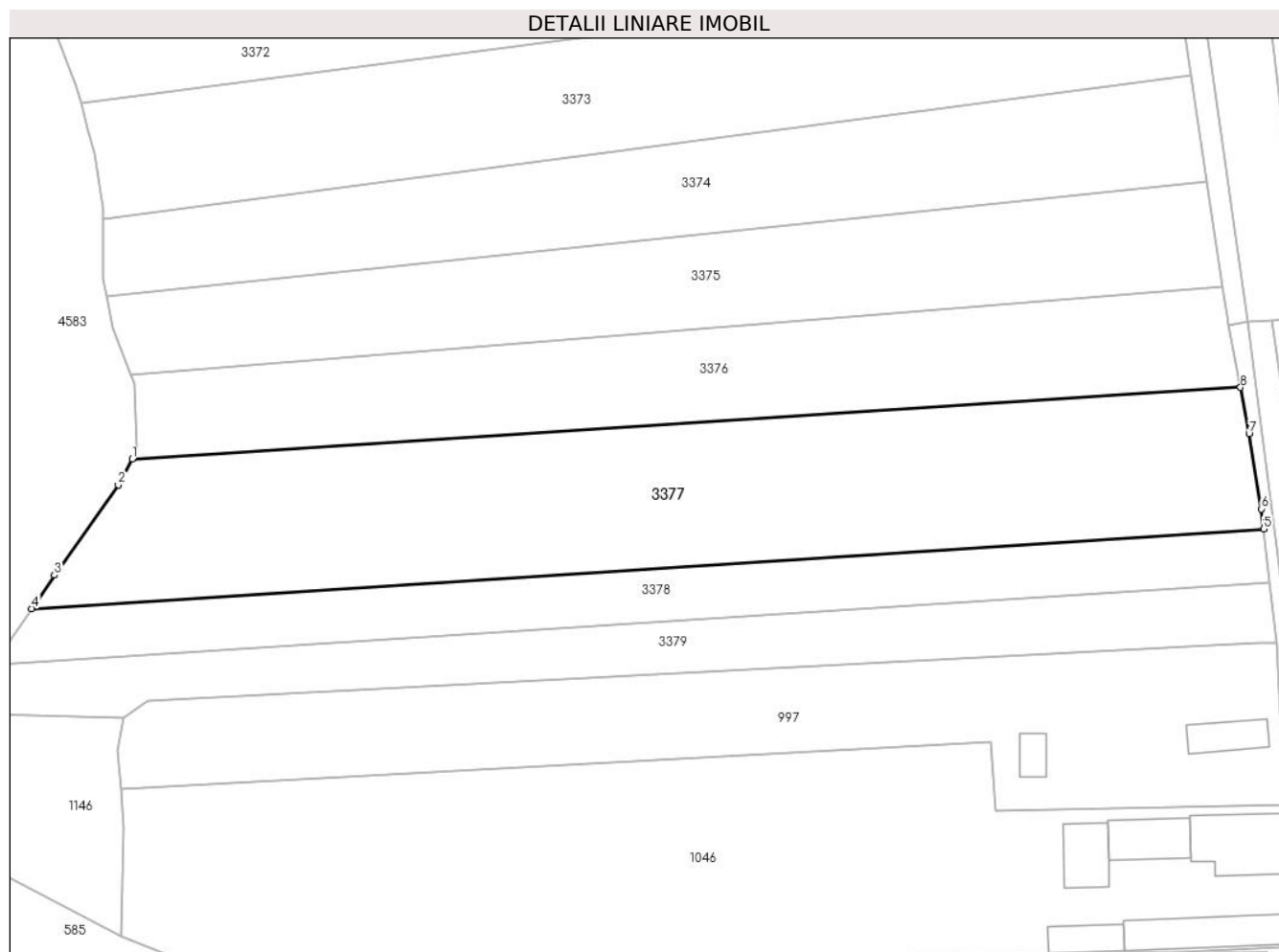
**C. Partea III. SARCINI .**

Inscrieri privind dezmembramintele dreptului de proprietate, drepturi reale de garanție și sarcini	Referințe
NU SUNT	

## Teren

Nr cadastral	Suprafața (mp)*	Observații / Referințe
	4.410	

\* Suprafața este determinată în planul de proiecție Stereo 70.



## Date referitoare la teren

Crt	Categorie folosință	Intravilan	Suprafața (mp)	Tarla	Parcelă	Nr. topo	Observații / Referințe
1	arabil	NU	4.000	144	1507/22/1	-	
2	faneata	NU	410	144	1507/22/2	-	

## Lungime Segmente

1) Valorile lungimilor segmentelor sunt obținute din proiecție în plan.

Punct început	X / Y	Punct sfârșit	X / Y	Lungime segment (** (m)
1	327.085,759 446.799,581	2	327.083,452 446.795,395	4.78
2	327.083,452 446.795,395	3	327.073,09 446.780,753	17.938
3	327.073,09 446.780,753	4	327.069,381 446.775,32	6.578
4	327.069,381 446.775,32	5	327.269,635 446.788,259	200.672

Punct început	X / Y	Punct sfârşit	X / Y	Lungime segment (** (m)
5	327.269,635 446.788,259	6	327.269,263 446.791,486	3.248
6	327.269,263 446.791,486	7	327.267,242 446.803,714	12.394
7	327.267,242 446.803,714	8	327.265,848 446.811,217	7.631
8	327.265,848 446.811,217	1	327.085,759 446.799,581	180.465

\*\* Lungimile segmentelor sunt determinate în planul de proiecție Stereo 70 și sunt rotunjite la 1 milimetru.

\*\*\* Distanța dintre puncte este formată din segmente cumulate ce sunt mai mici decât valoarea 1 milimetru.



**DATE DESPRE IMOBILUL NR. 3378**

Oficiul de Cadastru și Publicitate Imobiliară HUNEDOARA  
Biroul de Cadastru și Publicitate Imobiliară Hateg

**A. Partea I. Descrierea imobilului**

TEREN Extravilan

Adresa: Jud. Hunedoara

Nr. Crt	Nr cadastral Nr. topografic	Suprafața* (mp)	Observații / Referințe
A1		1.790	Sector cadastral:61 Teren neimpregmuit;

**B. Partea II. Proprietari și acte**

Inscrieri privitoare la dreptul de proprietate și alte drepturi reale		Referințe
<b>1 / 15/03/2024</b>		
Act Administrativ nr. 41410/16, din 10/04/1997 emis de CJPSDPAT HUNEDOARA;		
B1	Intabulare, drept de PROPRIETATE, dobandit prin Reconstituire, cota actuala 1/1 1) VASIONI LUCIAN	A1

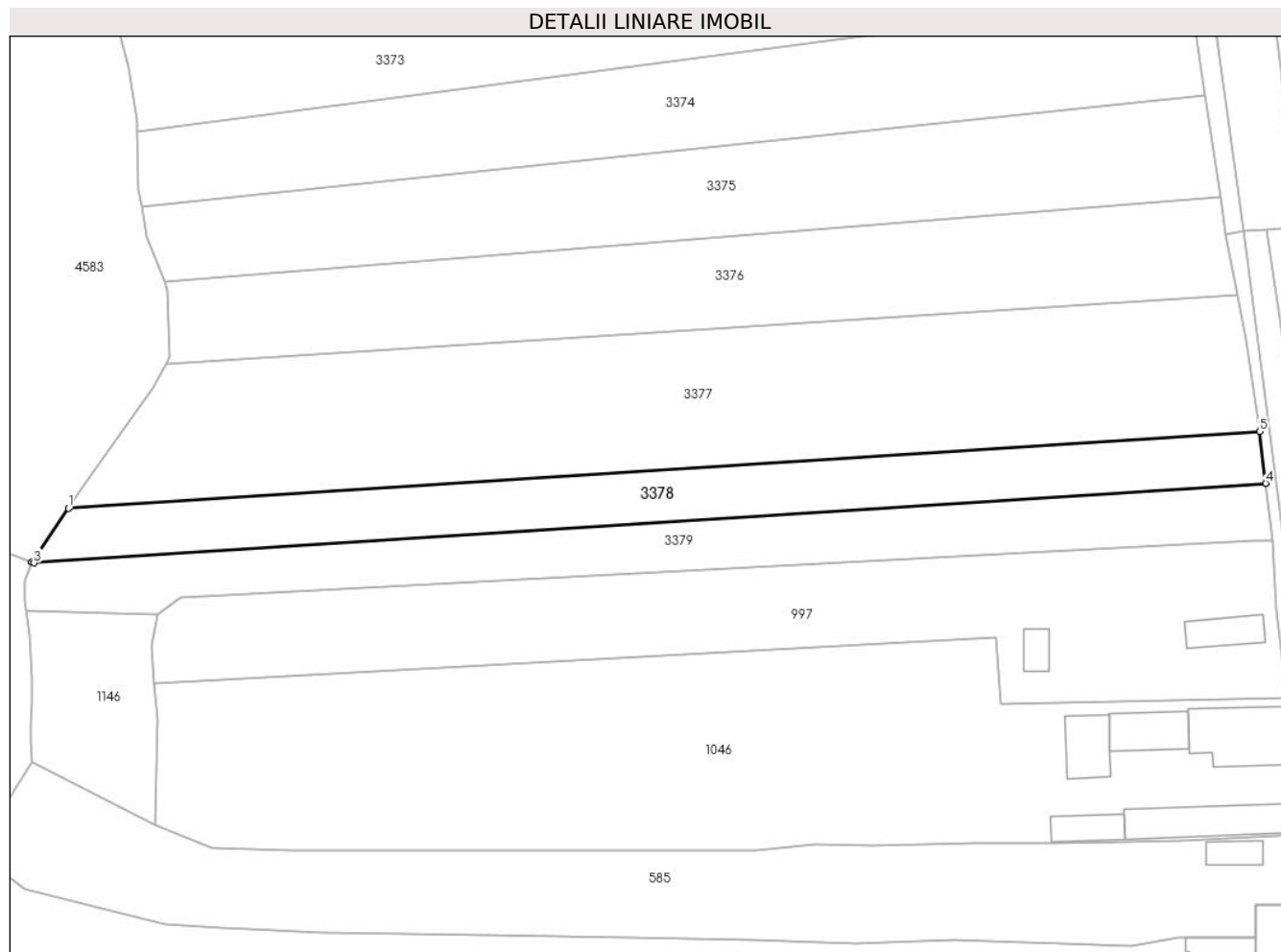
**C. Partea III. SARCINI .**

Inscrieri privind dezmembramintele dreptului de proprietate, drepturi reale de garanție și sarcini	Referințe
NU SUNT	

**Teren**

Nr cadastral	Suprafața (mp)*	Observații / Referințe
	1.790	

\* Suprafața este determinată în planul de proiecție Stereo 70.



**Date referitoare la teren**

Crt	Categorie folosință	Intra vilan	Suprafața (mp)	Tarla	Parcelă	Nr. topo	Observații / Referințe
1	arabil	NU	1.490	144	1507/23/1	-	
2	faneata	NU	300	144	1507/23/2	-	

**Lungime Segmente**

1) Valorile lungimilor segmentelor sunt obținute din proiecție în plan.

Punct început	X / Y	Punct sfârșit	X / Y	Lungime segment (** (m))
1	327.069,381 446.775,32	2	327.063,192 446.766,254	10.977
2	327.063,192 446.766,254	3	327.063,567 446.766,165	0.385
3	327.063,567 446.766,165	4	327.270,641 446.779,544	207.506
4	327.270,641 446.779,544	5	327.269,635 446.788,259	8.773

Punct început	X / Y	Punct sfârșit	X / Y	Lungime segment (** (m)
5	327.269,635 446.788,259	1	327.069,381 446.775,32	200.672

\*\* Lungimile segmentelor sunt determinate în planul de proiecție Stereo 70 și sunt rotunjite la 1 milimetru.

\*\*\* Distanța dintre puncte este formată din segmente cumulate ce sunt mai mici decât valoarea 1 milimetru.





**DATE DESPRE IMOBILUL NR. 3379**

Oficiul de Cadastru și Publicitate Imobiliară HUNEDOARA  
Biroul de Cadastru și Publicitate Imobiliară Hateg

**A. Partea I. Descrierea imobilului**

TEREN Extravilan

Adresa: Jud. Hunedoara

Nr. Crt	Nr cadastral Nr. topografic	Suprafața* (mp)	Observații / Referințe
A1		1.800	Sector cadastral:61 Teren neimprijmit;

**B. Partea II. Proprietari și acte**

Inscrieri privitoare la dreptul de proprietate și alte drepturi reale	Referințe
<b>1 / 15/03/2024</b>	
Act Administrativ nr. 41410/78, din 07/10/1997 emis de CJPSDPAT HUNEDOARA;	
B1	A1
Intabulare, drept de PROPRIETATE, dobandit prin Reconstituire, cota actuala 1/1	
1) IOVĂNESCU ROMULUS	

**C. Partea III. SARCINI .**

Inscrieri privind dezmembramintele dreptului de proprietate, drepturi reale de garanție și sarcini	Referințe
NU SUNT	

**Teren**

Nr cadastral	Suprafața (mp)*	Observații / Referințe
	1.800	

\* Suprafața este determinată în planul de proiecție Stereo 70.



**Date referitoare la teren**

Crt	Categorie folosință	Intravilan	Suprafața (mp)	Tarla	Parcelă	Nr. topo	Observații / Referințe
1	faneata	NU	400	144	1507/24/1	-	
2	arabil	NU	1.000	144	1507/24/2	-	
3	faneata	NU	400	144	1507/24/3	-	

**Lungime Segmente**

1) Valorile lungimilor segmentelor sunt obținute din proiecție în plan.

Punct început	X / Y	Punct sfârșit	X / Y	Lungime segment (** (m)
1	327.063,192 446.766,254	2	327.062,085 446.763,262	3.19
2	327.062,085 446.763,262	3	327.061,962 446.759,982	3.282
3	327.061,962 446.759,982	4	327.062,226 446.758,089	1.911
4	327.062,226 446.758,089	5	327.084,38 446.757,531	22.161

Punct început	X / Y	Punct sfârșit	X / Y	Lungime segment (** (m)
5	327.084,38 446.757,531	6	327.088,3 446.760,269	4.782
6	327.088,3 446.760,269	7	327.268,724 446.769,811	180.676
7	327.268,724 446.769,811	8	327.271,762 446.769,826	3.038
8	327.271,762 446.769,826	9	327.270,641 446.779,544	9.782
9	327.270,641 446.779,544	10	327.063,567 446.766,165	207.506
10	327.063,567 446.766,165	1	327.063,192 446.766,254	0.385

\*\* Lungimile segmentelor sunt determinate în planul de proiecție Stereo 70 și sunt rotunjite la 1 milimetru.

\*\*\* Distanța dintre puncte este formată din segmente cumulate ce sunt mai mici decât valoarea 1 milimetru.



**DATE DESPRE IMOBILUL NR. 3380**

Oficiul de Cadastru și Publicitate Imobiliară HUNEDOARA  
Biroul de Cadastru și Publicitate Imobiliară Hateg

**A. Partea I. Descrierea imobilului**

TEREN Extravilan

Adresa: Jud. Hunedoara

Nr. Crt	Nr cadastral Nr. topografic	Suprafața* (mp)	Observații / Referințe
A1		7.400	Sector cadastral:58 Teren neimprejmuit;

**B. Partea II. Proprietari și acte**

Inscrieri privitoare la dreptul de proprietate și alte drepturi reale	Referințe
<b>1 / 13/03/2024</b>	
Act Administrativ nr. 41568/24, din 29/04/1998 emis de CJPSDPAT HUNEDOARA;	
B1	A1
Intabulare, drept de PROPRIETATE, dobandit prin Reconstituire, cota actuala 1/1 1) DELINESCU VIORICA	

**C. Partea III. SARCINI .**

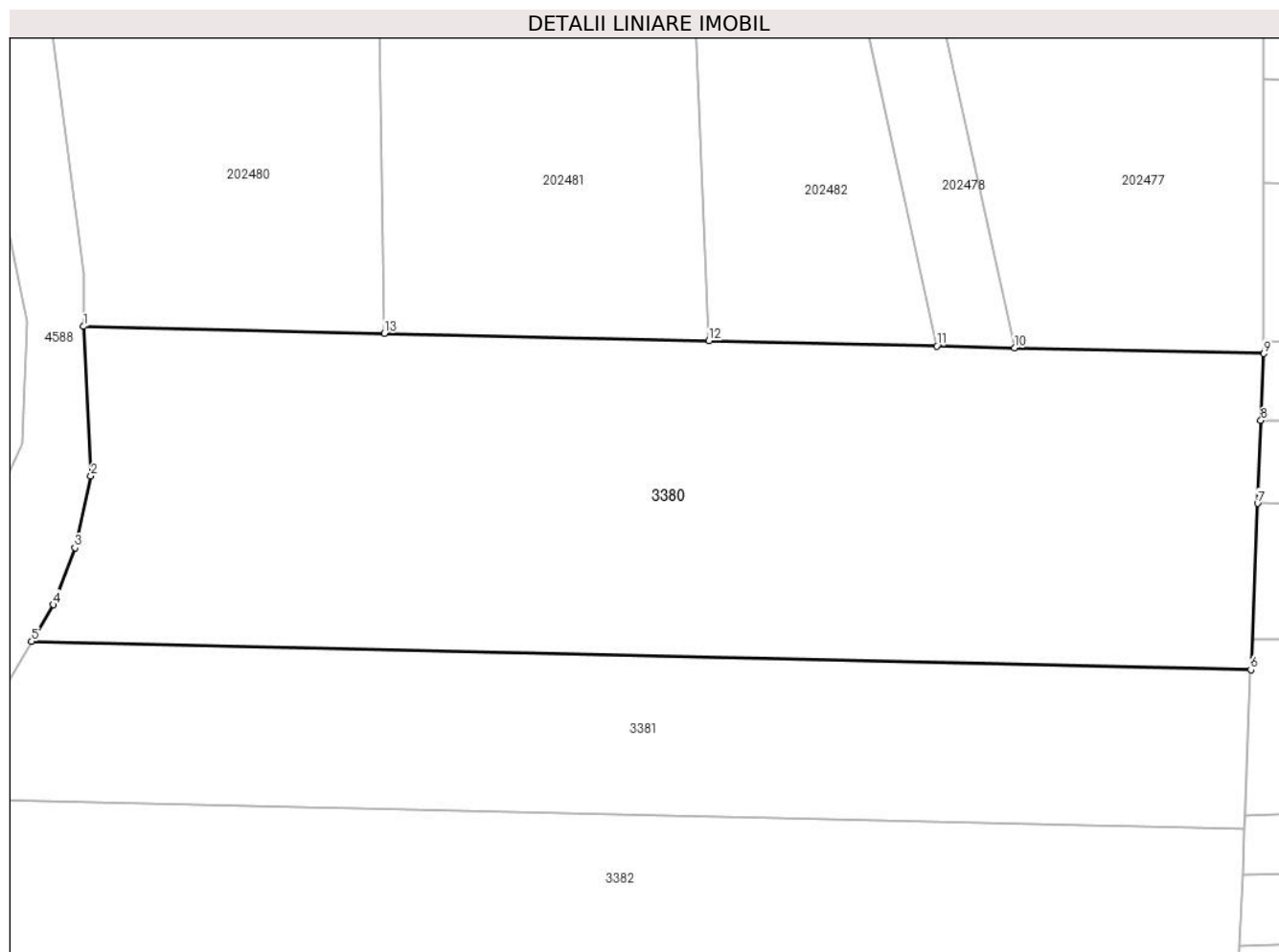
Inscrieri privind dezmembramintele dreptului de proprietate, drepturi reale de garanție și sarcini	Referințe
NU SUNT	

## Anexa Nr. 1 La Partea I

## Teren

Nr cadastral	Suprafața (mp)*	Observații / Referințe
	7.400	

\* Suprafața este determinată în planul de proiecție Stereo 70.



## Date referitoare la teren

Crt	Categorie folosință	Intravilan	Suprafața (mp)	Tarla	Parcelă	Nr. topo	Observații / Referințe
1	faneata	NU	7.400	141	1479/18	-	

## Lungime Segmente

1) Valorile lungimilor segmentelor sunt obținute din proiecție în plan.

Punct început	X / Y	Punct sfârșit	X / Y	Lungime segment (** (m)
1	326.476,096 447.082,418	2	326.477,098 447.061,366	21.076
2	326.477,098 447.061,366	3	326.474,851 447.051,26	10.353
3	326.474,851 447.051,26	4	326.471,801 447.043,239	8.581
4	326.471,801 447.043,239	5	326.468,751 447.038,078	5.995
5	326.468,751 447.038,078	6	326.640,462 447.034,103	171.757

Punct început	X / Y	Punct sfârşit	X / Y	Lungime segment (** (m)
6	326.640,462 447.034,103	7	326.641,421 447.057,497	23.414
7	326.641,421 447.057,497	8	326.641,9 447.069,172	11.685
8	326.641,9 447.069,172	9	326.642,285 447.078,571	9.407
9	326.642,285 447.078,571	10	326.607,17 447.079,384	35.124
10	326.607,17 447.079,384	11	326.596,226 447.079,637	10.947
11	326.596,226 447.079,637	12	326.564,131 447.080,38	32.104
12	326.564,131 447.080,38	13	326.518,428 447.081,438	45.715
13	326.518,428 447.081,438	1	326.476,096 447.082,418	42.343

\*\* Lungimile segmentelor sunt determinate în planul de proiecție Stereo 70 și sunt rotunjite la 1 milimetru.

\*\*\* Distanța dintre puncte este formată din segmente cumulate ce sunt mai mici decât valoarea 1 milimetru.





**DATE DESPRE IMOBILUL NR. 3381**

Oficiul de Cadastru și Publicitate Imobiliară HUNEDOARA  
Biroul de Cadastru și Publicitate Imobiliară Hateg

**A. Partea I. Descrierea imobilului**

TEREN Extravilan

Adresa: Jud. Hunedoara

Nr. Crt	Nr cadastral Nr. topografic	Suprafața* (mp)	Observații / Referințe
A1		4.000	Sector cadastral:58 Teren neimprejmit;

**B. Partea II. Proprietari și acte**

Inscrieri privitoare la dreptul de proprietate și alte drepturi reale		Referințe
<b>1 / 13/03/2024</b>		
Act Normativ nr. 7, din 13/03/1996 emis de Parlamentul României;		
B1	Inscrierea posesiei, drept de PROPRIETATE, dobândit prin Lege, cota actuala 1/1 1) NEIDENTIFICAT NEIDENTIFICAT	A1
/		
Act Normativ nr. 7, din 13/03/1996 emis de Parlamentul Romaniei (art.13, alin.14);		
B2	proprietar neidentificat, rezerva comisiei locale de fond funciar	A1

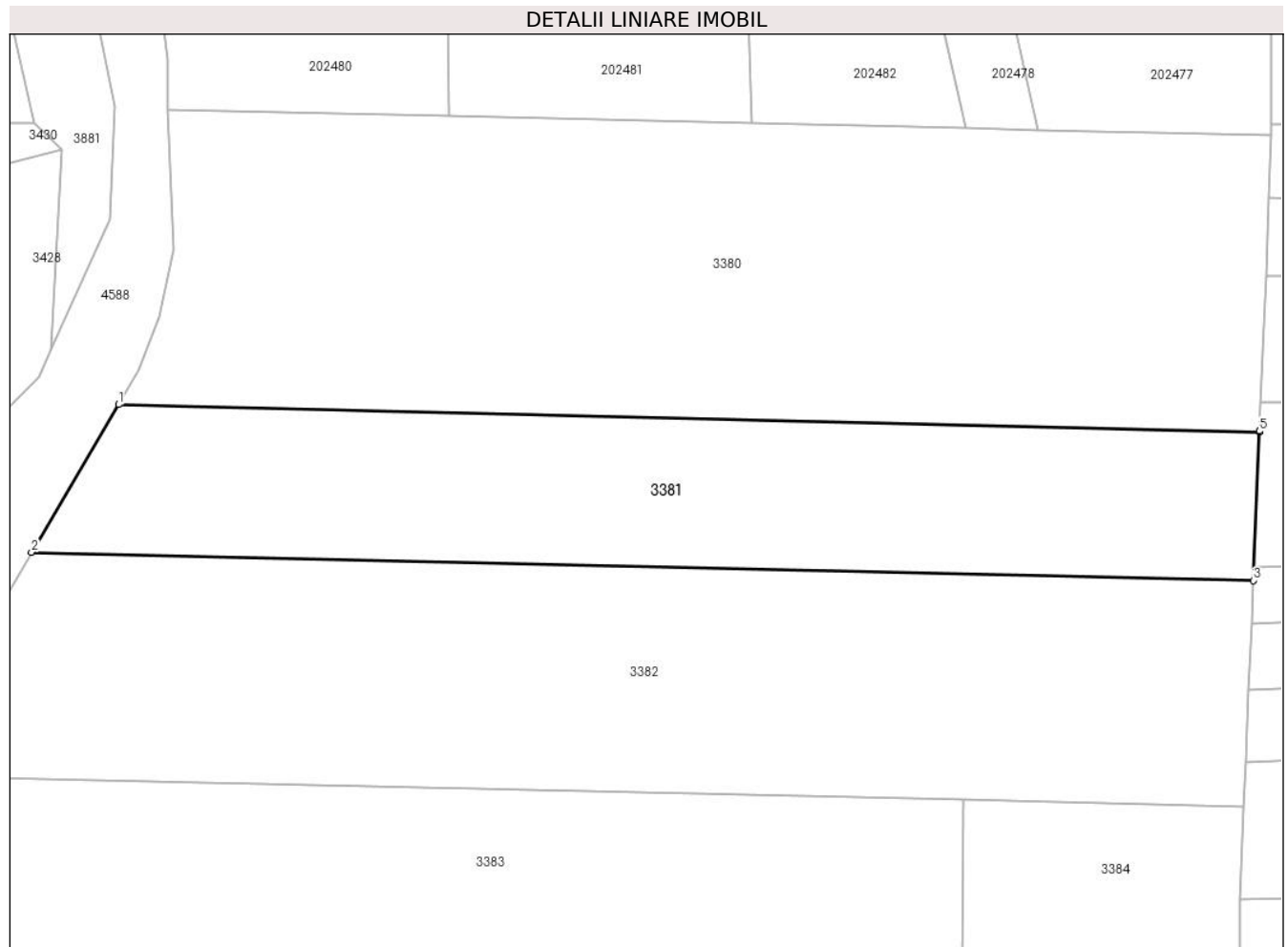
**C. Partea III. SARCINI .**

Inscrieri privind dezmembramintele dreptului de proprietate, drepturi reale de garanție și sarcini	Referințe
NU SUNT	

**Teren**

Nr cadastral	Suprafața (mp)*	Observații / Referințe
	4.000	

\* Suprafața este determinată în planul de proiecție Stereo 70.



**Date referitoare la teren**

Crt	Categorie folosință	Intravilan	Suprafața (mp)	Tarla	Parcelă	Nr. topo	Observații / Referințe
1	faneata	NU	4.000	141	1479/19	-	Împădurită

**Lungime Segmente**

1) Valorile lungimilor segmentelor sunt obținute din proiecție în plan.

Punct început	X / Y	Punct sfârșit	X / Y	Lungime segment (** (m)
1	326.468,751 447.038,078	2	326.455,637 447.015,886	25.777
2	326.455,637 447.015,886	3	326.639,541 447.011,628	183.953
3	326.639,541 447.011,628	4	326.640,457 447.033,983	22.374
4	326.640,457 447.033,983	5	326.640,462 447.034,103	0.12
5	326.640,462 447.034,103	1	326.468,751 447.038,078	171.757

**\*\* Lungimile segmentelor sunt determinate în planul de proiecție Stereo 70 și sunt rotunjite la 1 milimetru.**

**\*\*\* Distanța dintre puncte este formată din segmente cumulate ce sunt mai mici decât valoarea 1 milimetru.**



**DATE DESPRE IMOBILUL NR. 3382**

Oficiul de Cadastru și Publicitate Imobiliară HUNEDOARA  
Biroul de Cadastru și Publicitate Imobiliară Hateg

**A. Partea I. Descrierea imobilului**

TEREN Extravilan

Adresa: Jud. Hunedoara

Nr. Crt	Nr cadastral Nr. topografic	Suprafața* (mp)	Observații / Referințe
A1		6.600	Sector cadastral:58 Teren neimprejmit;

**B. Partea II. Proprietari și acte**

Inscrieri privitoare la dreptul de proprietate și alte drepturi reale		Referințe
<b>1 / 13/03/2024</b>		
Act Normativ nr. 7, din 13/03/1996 emis de Parlamentul României;		
B1	Inscrierea posesiei, drept de PROPRIETATE, dobandit prin Lege, cota actuala 1/1 1) NEIDENTIFICAT NEIDENTIFICAT	A1
/		
Act Normativ nr. 7, din 13/03/1996 emis de Parlamentul Romaniei (art.13, alin.14 );		
B2	proprietar neidentificat, rezerva comisiei locale de fond funciar	A1

**C. Partea III. SARCINI .**

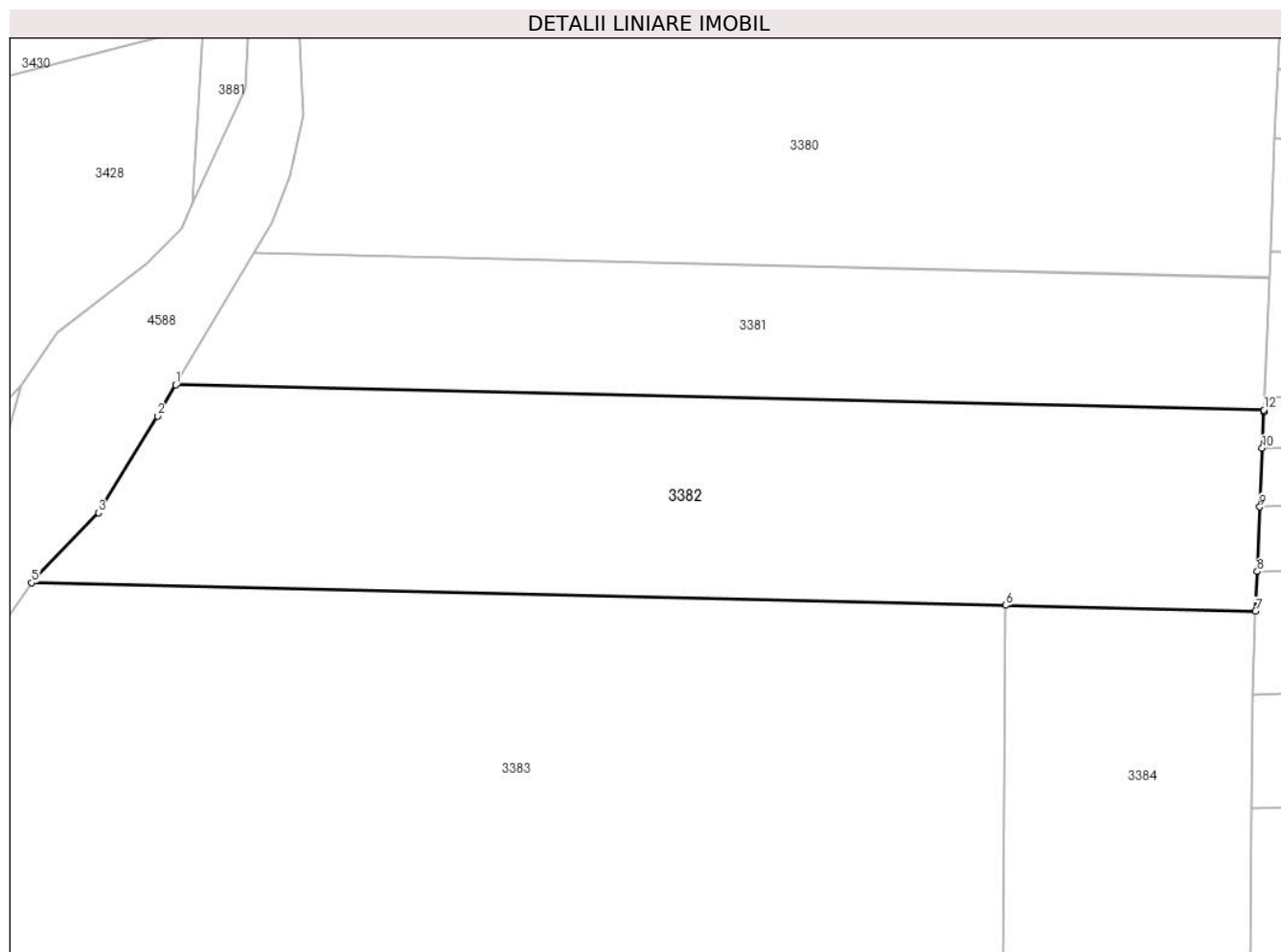
Inscrieri privind dezmembramintele dreptului de proprietate, drepturi reale de garanție și sarcini	Referințe
NU SUNT	

## Anexa Nr. 1 La Partea I

## Teren

Nr cadastral	Suprafața (mp)*	Observații / Referințe
	6.600	

\* Suprafața este determinată în planul de proiecție Stereo 70.



## Date referitoare la teren

Crt	Categorie folosință	Intravilan	Suprafața (mp)	Tarla	Parcelă	Nr. topo	Observații / Referințe
1	faneata	NU	6.600	141	1479/20	-	Împădurită

## Lungime Segmente

1) Valorile lungimilor segmentelor sunt obținute din proiecție în plan.

Punct început	X / Y	Punct sfârșit	X / Y	Lungime segment (** (m)
1	326.455,637 447.015,886	2	326.452,518 447.010,607	6.132
2	326.452,518 447.010,607	3	326.442,539 446.994,289	19.127
3	326.442,539 446.994,289	4	326.431,743 446.983,131	15.526
4	326.431,743 446.983,131	5	326.431,258 446.982,447	0.838
5	326.431,258 446.982,447	6	326.595,943 446.978,634	164.729

Punct început	X / Y	Punct sfârşit	X / Y	Lungime segment (** (m)
6	326.595,943 446.978,634	7	326.638,148 446.977,657	42.216
7	326.638,148 446.977,657	8	326.638,422 446.984,358	6.707
8	326.638,422 446.984,358	9	326.638,869 446.995,246	10.897
9	326.638,869 446.995,246	10	326.639,276 447.005,172	9.934
10	326.639,276 447.005,172	11	326.639,528 447.011,33	6.163
11	326.639,528 447.011,33	12	326.639,541 447.011,628	0.298
12	326.639,541 447.011,628	1	326.455,637 447.015,886	183.953

\*\* Lungimile segmentelor sunt determinate în planul de proiecție Stereo 70 și sunt rotunjite la 1 milimetru.

\*\*\* Distanța dintre puncte este formată din segmente cumulate ce sunt mai mici decât valoarea 1 milimetru.





**DATE DESPRE IMOBILUL NR. 3383**

Oficiul de Cadastru și Publicitate Imobiliară HUNEDOARA  
Biroul de Cadastru și Publicitate Imobiliară Hateg

**A. Partea I. Descrierea imobilului**

TEREN Extravilan

Adresa: Jud. Hunedoara

Nr. Crt	Nr cadastral Nr. topografic	Suprafața* (mp)	Observații / Referințe
A1		12.636	Sector cadastral:58 Teren neimprejmit;

**B. Partea II. Proprietari și acte**

Inscrieri privitoare la dreptul de proprietate și alte drepturi reale		Referințe
<b>1 / 13/03/2024</b>		
Act Normativ nr. 7, din 13/03/1996 emis de Parlamentul României;		
B1	Inscrierea posesiei, drept de PROPRIETATE, dobandit prin Lege, cota actuala 1/1 1) NEIDENTIFICAT NEIDENTIFICAT	A1
/		
Act Normativ nr. 7, din 13/03/1996 emis de Parlamentul Romaniei (art.13, alin.14 );		
B2	proprietar neidentificat, rezerva comisiei locale de fond funciar	A1

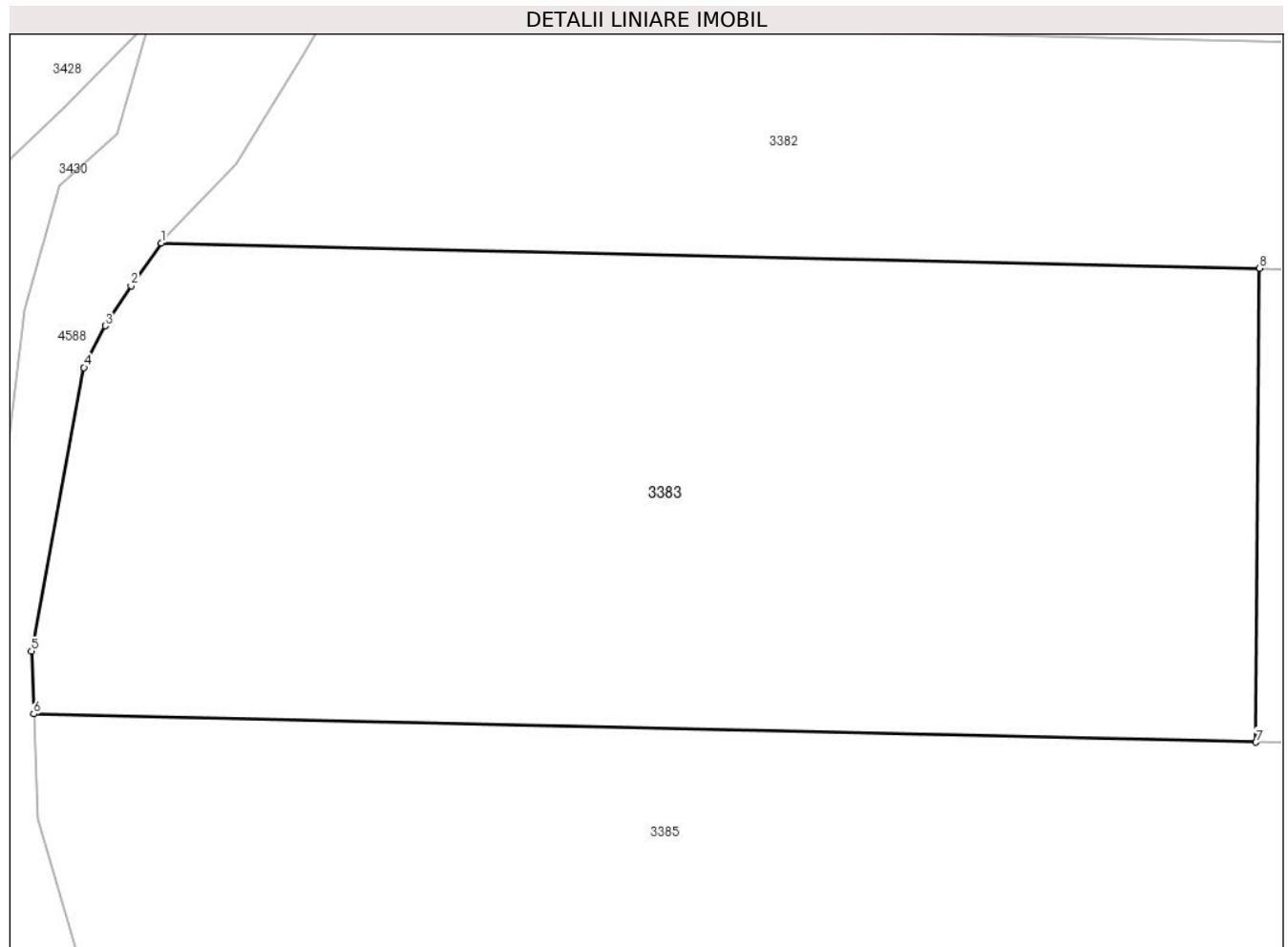
**C. Partea III. SARCINI .**

Inscrieri privind dezmembramintele dreptului de proprietate, drepturi reale de garanție și sarcini	Referințe
NU SUNT	

**Teren**

Nr cadastral	Suprafața (mp)*	Observații / Referințe
	12.636	

\* Suprafața este determinată în planul de proiecție Stereo 70.



**Date referitoare la teren**

Crt	Categorie folosință	Intravilan	Suprafața (mp)	Tarla	Parcelă	Nr. topo	Observații / Referințe
1	faneata	NU	12.636	141	1479/22	-	Împădurită

**Lungime Segmente**

1) Valorile lungimilor segmentelor sunt obținute din proiecție în plan.

Punct început	X / Y	Punct sfârșit	X / Y	Lungime segment (** (m)
1	326.431,258 446.982,447	2	326.426,731 446.976,051	7.836
2	326.426,731 446.976,051	3	326.422,843 446.970,024	7.172
3	326.422,843 446.970,024	4	326.419,675 446.963,788	6.995
4	326.419,675 446.963,788	5	326.411,797 446.921,29	43.222
5	326.411,797 446.921,29	6	326.412,121 446.911,89	9.406

Punct început	X / Y	Punct sfârşit	X / Y	Lungime segment (** (m)
6	326.412,121 446.911,89	7	326.595,445 446.907,646	183.373
7	326.595,445 446.907,646	8	326.595,943 446.978,634	70.99
8	326.595,943 446.978,634	1	326.431,258 446.982,447	164.729

\*\* Lungimile segmentelor sunt determinate în planul de proiecție Stereo 70 și sunt rotunjite la 1 milimetru.

\*\*\* Distanța dintre puncte este formată din segmente cumulate ce sunt mai mici decât valoarea 1 milimetru.



**DATE DESPRE IMOBILUL NR. 3384**

Oficiul de Cadastru și Publicitate Imobiliară HUNEDOARA  
Biroul de Cadastru și Publicitate Imobiliară Hateg

**A. Partea I. Descrierea imobilului**

TEREN Extravilan

Adresa: Jud. Hunedoara

Nr. Crt	Nr cadastral Nr. topografic	Suprafața* (mp)	Observații / Referințe
A1		2.964	Sector cadastral:58 Teren neimprejmuit;

**B. Partea II. Proprietari și acte**

Inscrieri privitoare la dreptul de proprietate și alte drepturi reale		Referințe
<b>1 / 13/03/2024</b>		
Act Administrativ nr. 41410/65, din 10/04/1997 emis de CJPSDPAT HUNEDOARA;		
B1	Intabulare, drept de PROPRIETATE, dobandit prin Reconstituire, cota actuala 1/1 1) POPA IOANA 2) POPA IOAN	A1

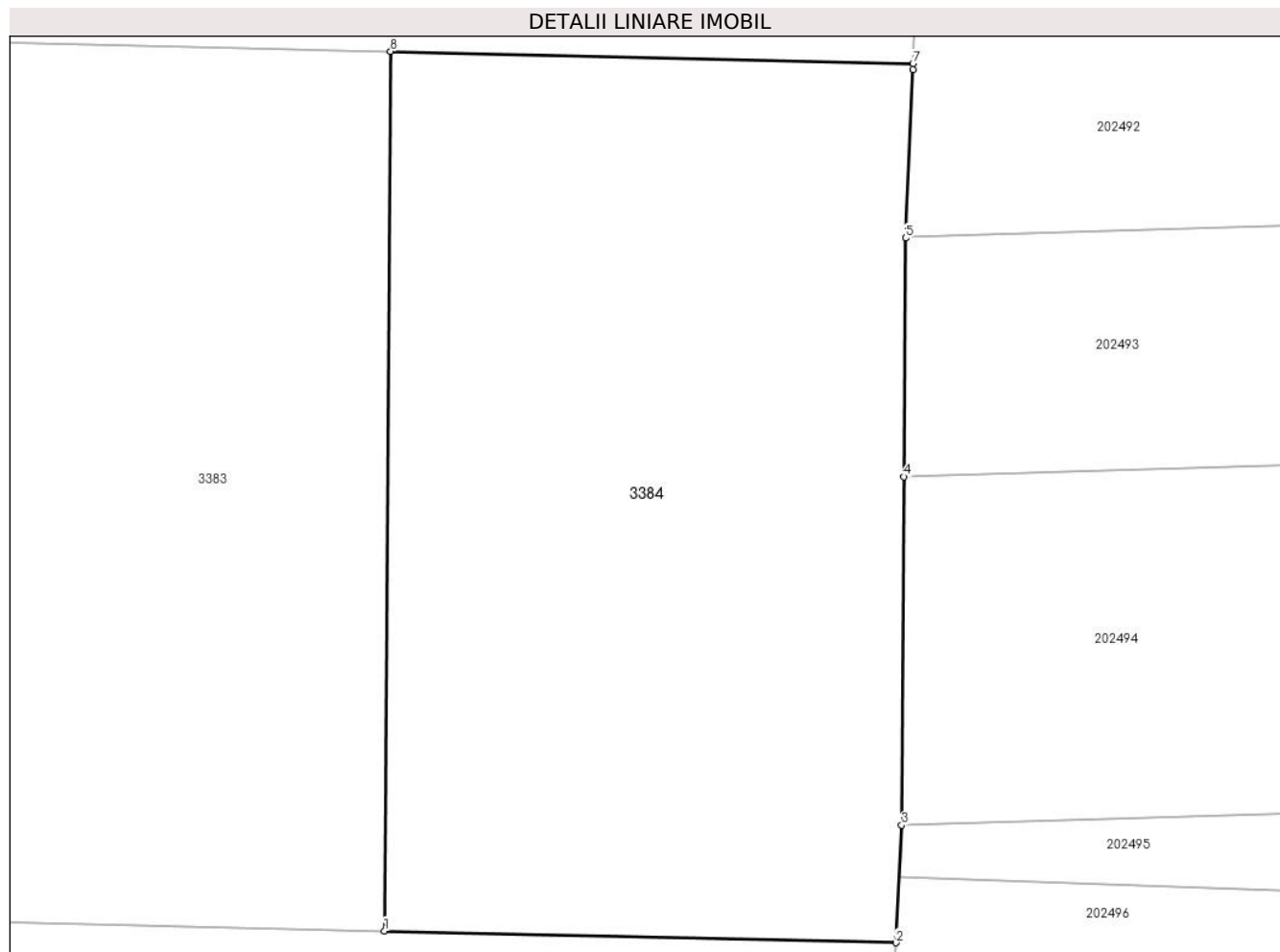
**C. Partea III. SARCINI .**

Inscrieri privind dezmembramintele dreptului de proprietate, drepturi reale de garanție și sarcini	Referințe
NU SUNT	

**Teren**

Nr cadastral	Suprafața (mp)*	Observații / Referințe
	2.964	

\* Suprafața este determinată în planul de proiecție Stereo 70.



**Date referitoare la teren**

Crt	Categorie folosință	Intra vilan	Suprafața (mp)	Tarla	Parcelă	Nr. topo	Observații / Referințe
1	faneata	NU	2.964	141	1479/21	-	

**Lungime Segmente**

1) Valorile lungimilor segmentelor sunt obținute din proiecție în plan.

Punct început	X / Y	Punct sfârșit	X / Y	Lungime segment (** (m)
1	326.595,445 446.907,646	2	326.636,775 446.906,69	41.341
2	326.636,775 446.906,69	3	326.637,238 446.916,181	9.502
3	326.637,238 446.916,181	4	326.637,435 446.944,301	28.121
4	326.637,435 446.944,301	5	326.637,57 446.963,564	19.263
5	326.637,57 446.963,564	6	326.638,128 446.977,168	13.615

Punct început	X / Y	Punct sfârşit	X / Y	Lungime segment (** (m)
6	326.638,128 446.977,168	7	326.638,148 446.977,657	0.489
7	326.638,148 446.977,657	8	326.595,943 446.978,634	42.216
8	326.595,943 446.978,634	1	326.595,445 446.907,646	70.99

\*\* Lungimile segmentelor sunt determinate în planul de proiecţie Stereo 70 şi sunt rotunjite la 1 milimetru.

\*\*\* Distanţa dintre puncte este formată din segmente cumulate ce sunt mai mici decât valoarea 1 milimetru.





**DATE DESPRE IMOBILUL NR. 3385**

Oficiul de Cadastru și Publicitate Imobiliară HUNEDOARA  
Biroul de Cadastru și Publicitate Imobiliară Hateg

**A. Partea I. Descrierea imobilului**

TEREN Extravilan

Adresa: Jud. Hunedoara

Nr. Crt	Nr cadastral Nr. topografic	Suprafața* (mp)	Observații / Referințe
A1	61222	16.575	Sector cadastral:58 Teren neimprijmit;

**B. Partea II. Proprietari și acte**

Inscrieri privitoare la dreptul de proprietate și alte drepturi reale		Referințe
<b>12782 / 23/04/2019</b>		
Act Notarial nr. 61, din 22/04/2019 emis de Lupulescu Flavia Laura;		
B1	Intabulare, drept de PROPRIETATE, dobandit prin Succesiune, cota actuala 1/4, cota initiala 1/4 1) <b>DUMONI ROXANA-ANAMARIA</b>	A1
B2	Intabulare, drept de PROPRIETATE, dobandit prin Succesiune, cota actuala 1/4, cota initiala 1/4 1) <b>MITULESCU LARISA-ANDREEA</b>	A1
B3	Intabulare, drept de PROPRIETATE, dobandit prin Succesiune, cota actuala 2/4, cota initiala 2/4 1) <b>MICLEAN IOANA</b>	A1

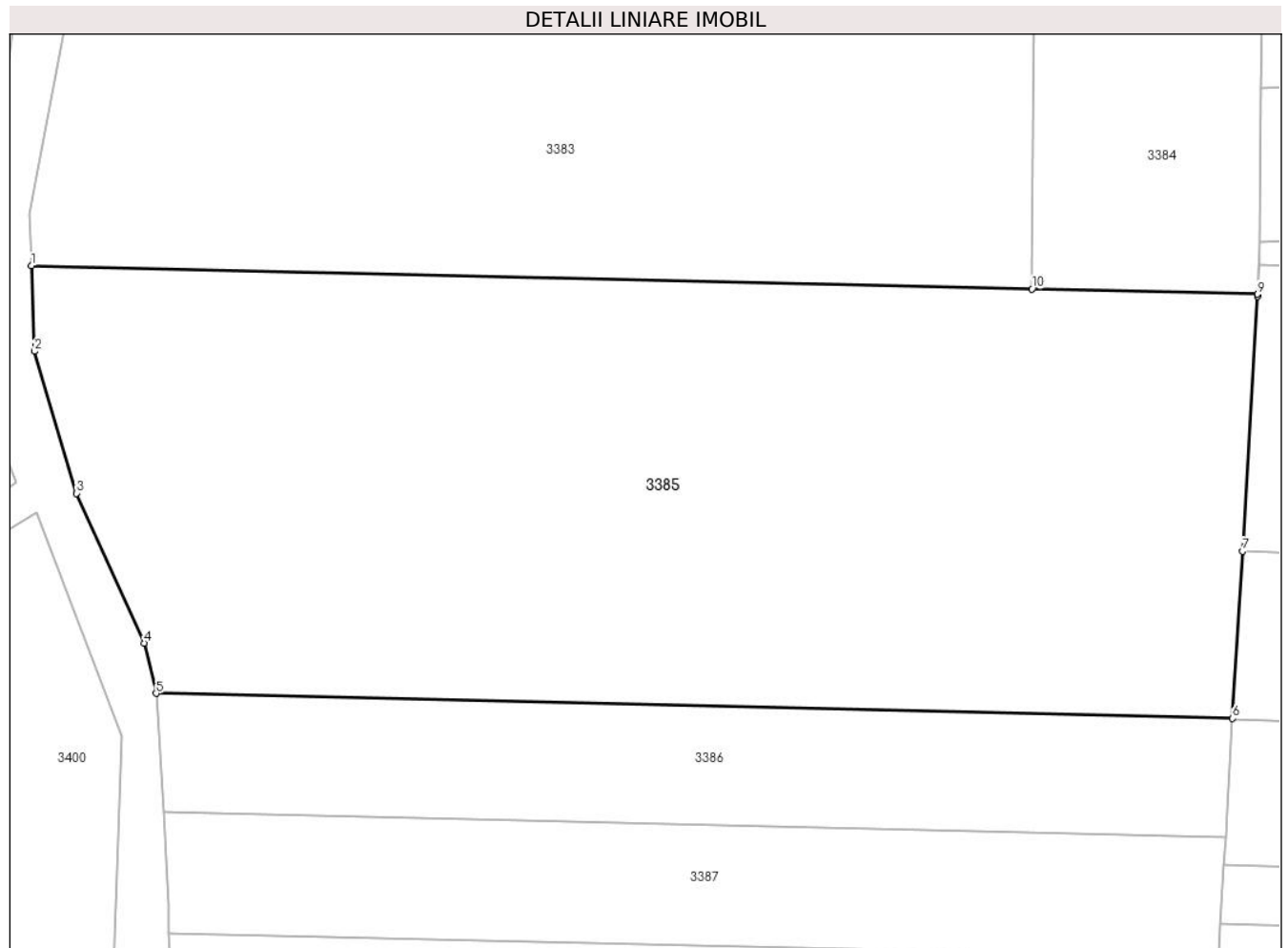
**C. Partea III. SARCINI .**

Inscrieri privind dezmembramintele dreptului de proprietate, drepturi reale de garanție și sarcini	Referințe
NU SUNT	

**Teren**

Nr cadastral	Suprafața (mp)*	Observații / Referințe
61222	16.575	

\* Suprafața este determinată în planul de proiecție Stereo 70.



**Date referitoare la teren**

Crt	Categorie folosință	Intravilan	Suprafața (mp)	Tarla	Parcelă	Nr. topo	Observații / Referințe
1	faneata	NU	16.575	141	1479/23	-	

**Lungime Segmente**

1) Valorile lungimilor segmentelor sunt obținute din proiecție în plan.

Punct început	X / Y	Punct sfârșit	X / Y	Lungime segment (** (m)
1	326.412,121 446.911,89	2	326.412,661 446.896,238	15.661
2	326.412,661 446.896,238	3	326.420,396 446.870,246	27.119
3	326.420,396 446.870,246	4	326.432,742 446.842,866	30.035
4	326.432,742 446.842,866	5	326.434,99 446.833,631	9.505
5	326.434,99 446.833,631	6	326.632,187 446.829,066	197.25

Punct început	X / Y	Punct sfârşit	X / Y	Lungime segment (** (m)
6	326.632,187 446.829,066	7	326.633,996 446.859,646	30.633
7	326.633,996 446.859,646	8	326.636,758 446.906,325	46.761
8	326.636,758 446.906,325	9	326.636,775 446.906,69	0.365
9	326.636,775 446.906,69	10	326.595,445 446.907,646	41.341
10	326.595,445 446.907,646	1	326.412,121 446.911,89	183.373

\*\* Lungimile segmentelor sunt determinate în planul de proiecție Stereo 70 și sunt rotunjite la 1 milimetru.

\*\*\* Distanța dintre puncte este formată din segmente cumulate ce sunt mai mici decât valoarea 1 milimetru.



**DATE DESPRE IMOBILUL NR. 3386**

Oficiul de Cadastru și Publicitate Imobiliară HUNEDOARA  
Biroul de Cadastru și Publicitate Imobiliară Hateg

**A. Partea I. Descrierea imobilului**

TEREN Extravilan

Adresa: Jud. Hunedoara

Nr. Crt	Nr cadastral Nr. topografic	Suprafața* (mp)	Observații / Referințe
A1		4.255	Sector cadastral:58 Teren neimprejmuit;

**B. Partea II. Proprietari și acte**

Inscrieri privitoare la dreptul de proprietate și alte drepturi reale	Referințe
<b>1 / 13/03/2024</b>	
Act Administrativ nr. 41568/48, din 09/09/1998 emis de CJPSDPAT HUNEDOARA;	
B1	A1
Intabulare, drept de PROPRIETATE, dobandit prin Reconstituire, cota actuala 1/1 1) STÂNCIONI ION	

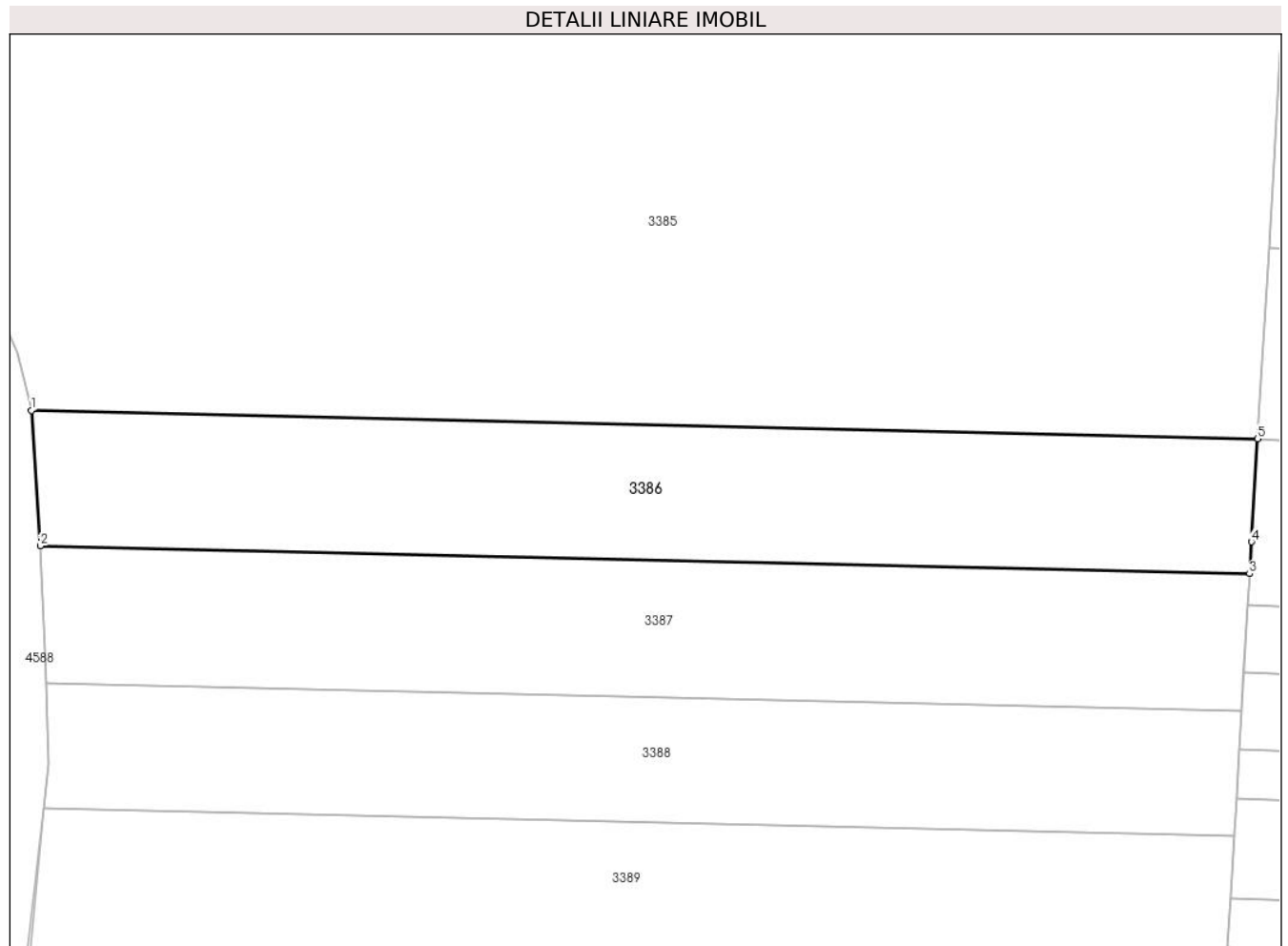
**C. Partea III. SARCINI .**

Inscrieri privind dezmembramintele dreptului de proprietate, drepturi reale de garanție și sarcini	Referințe
NU SUNT	

## Teren

Nr cadastral	Suprafața (mp)*	Observații / Referințe
	4.255	

\* Suprafața este determinată în planul de proiecție Stereo 70.



## Date referitoare la teren

Crt	Categorie folosință	Intra vilan	Suprafața (mp)	Tarla	Parcelă	Nr. topo	Observații / Referințe
1	faneata	NU	4.255	141	1479/24	-	

## Lungime Segmente

1) Valorile lungimilor segmentelor sunt obținute din proiecție în plan.

Punct început	X / Y	Punct sfârșit	X / Y	Lungime segment (** (m)
1	326.434,99 446.833,631	2	326.436,394 446.811,873	21.803
2	326.436,394 446.811,873	3	326.630,904 446.807,371	194.562
3	326.630,904 446.807,371	4	326.631,207 446.812,492	5.13
4	326.631,207 446.812,492	5	326.632,187 446.829,066	16.603
5	326.632,187 446.829,066	1	326.434,99 446.833,631	197.25

**\*\* Lungimile segmentelor sunt determinate în planul de proiecție Stereo 70 și sunt rotunjite la 1 milimetru.**

**\*\*\* Distanța dintre puncte este formată din segmente cumulate ce sunt mai mici decât valoarea 1 milimetru.**





**DATE DESPRE IMOBILUL NR. 3387**

Oficiul de Cadastru și Publicitate Imobiliară HUNEDOARA  
Biroul de Cadastru și Publicitate Imobiliară Hateg

**A. Partea I. Descrierea imobilului**

TEREN Extravilan

Adresa: Jud. Hunedoara

Nr. Crt	Nr cadastral Nr. topografic	Suprafața* (mp)	Observații / Referințe
A1		4.260	Sector cadastral:58 Teren neimprejmuit;

**B. Partea II. Proprietari și acte**

Inscrieri privitoare la dreptul de proprietate și alte drepturi reale		Referințe
<b>1 / 13/03/2024</b>		
Act Administrativ nr. 21139/89, din 17/04/1996 emis de CJPSDPAT HUNEDOARA;		
B1	Intabulare, drept de PROPRIETATE, dobandit prin Reconstituire, cota actuala 1/1 1) CRISTIAN VICTORIA 2) CRISTIAN ION	A1

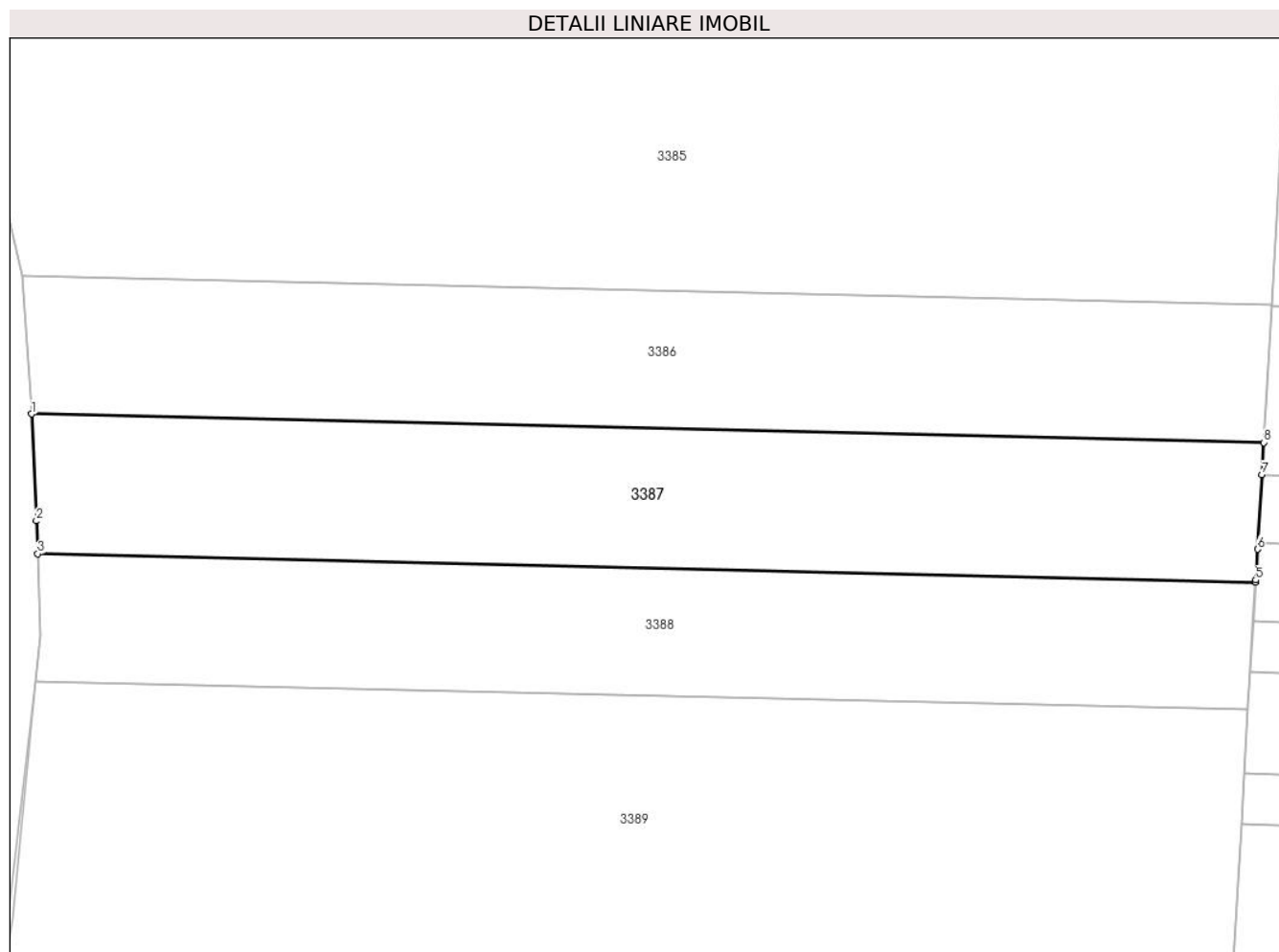
**C. Partea III. SARCINI .**

Inscrieri privind dezmembramintele dreptului de proprietate, drepturi reale de garanție și sarcini	Referințe
NU SUNT	

**Teren**

Nr cadastral	Suprafața (mp)*	Observații / Referințe
	4.260	

\* Suprafața este determinată în planul de proiecție Stereo 70.



**Date referitoare la teren**

Crt	Categorie folosință	Intravilan	Suprafața (mp)	Tarla	Parcelă	Nr. topo	Observații / Referințe
1	faneata	NU	4.260	141	1479/25	-	

**Lungime Segmente**

1) Valorile lungimilor segmentelor sunt obținute din proiecție în plan.

Punct început	X / Y	Punct sfârșit	X / Y	Lungime segment (** (m)
1	326.436,394 446.811,873	2	326.437,159 446.795,006	16.884
2	326.437,159 446.795,006	3	326.437,35 446.789,82	5.19
3	326.437,35 446.789,82	4	326.629,602 446.785,37	192.303
4	326.629,602 446.785,37	5	326.629,621 446.785,686	0.317
5	326.629,621 446.785,686	6	326.629,909 446.790,544	4.867

Punct început	X / Y	Punct sfârşit	X / Y	Lungime segment (** (m)
6	326.629,909 446.790,544	7	326.630,604 446.802,294	11.771
7	326.630,604 446.802,294	8	326.630,904 446.807,371	5.086
8	326.630,904 446.807,371	1	326.436,394 446.811,873	194.562

\*\* Lungimile segmentelor sunt determinate în planul de proiecție Stereo 70 și sunt rotunjite la 1 milimetru.

\*\*\* Distanța dintre puncte este formată din segmente cumulate ce sunt mai mici decât valoarea 1 milimetru.



**DATE DESPRE IMOBILUL NR. 3388**

Oficiul de Cadastru și Publicitate Imobiliară HUNEDOARA  
Biroul de Cadastru și Publicitate Imobiliară Hateg

**A. Partea I. Descrierea imobilului**

TEREN Extravilan

Adresa: Jud. Hunedoara

Nr. Crt	Nr cadastral Nr. topografic	Suprafața* (mp)	Observații / Referințe
A1		3.850	Sector cadastral:58 Teren neimpregmuit;

**B. Partea II. Proprietari și acte**

Inscrieri privitoare la dreptul de proprietate și alte drepturi reale	Referințe
<b>1 / 13/03/2024</b>	
Act Administrativ nr. 41410/37, din 10/04/1997 emis de CJPSDPAT HUNEDOARA;	
B1	A1
Intabulare, drept de PROPRIETATE, dobandit prin Reconstituire, cota actuala 1/1 1) BORA OCTAVIA	

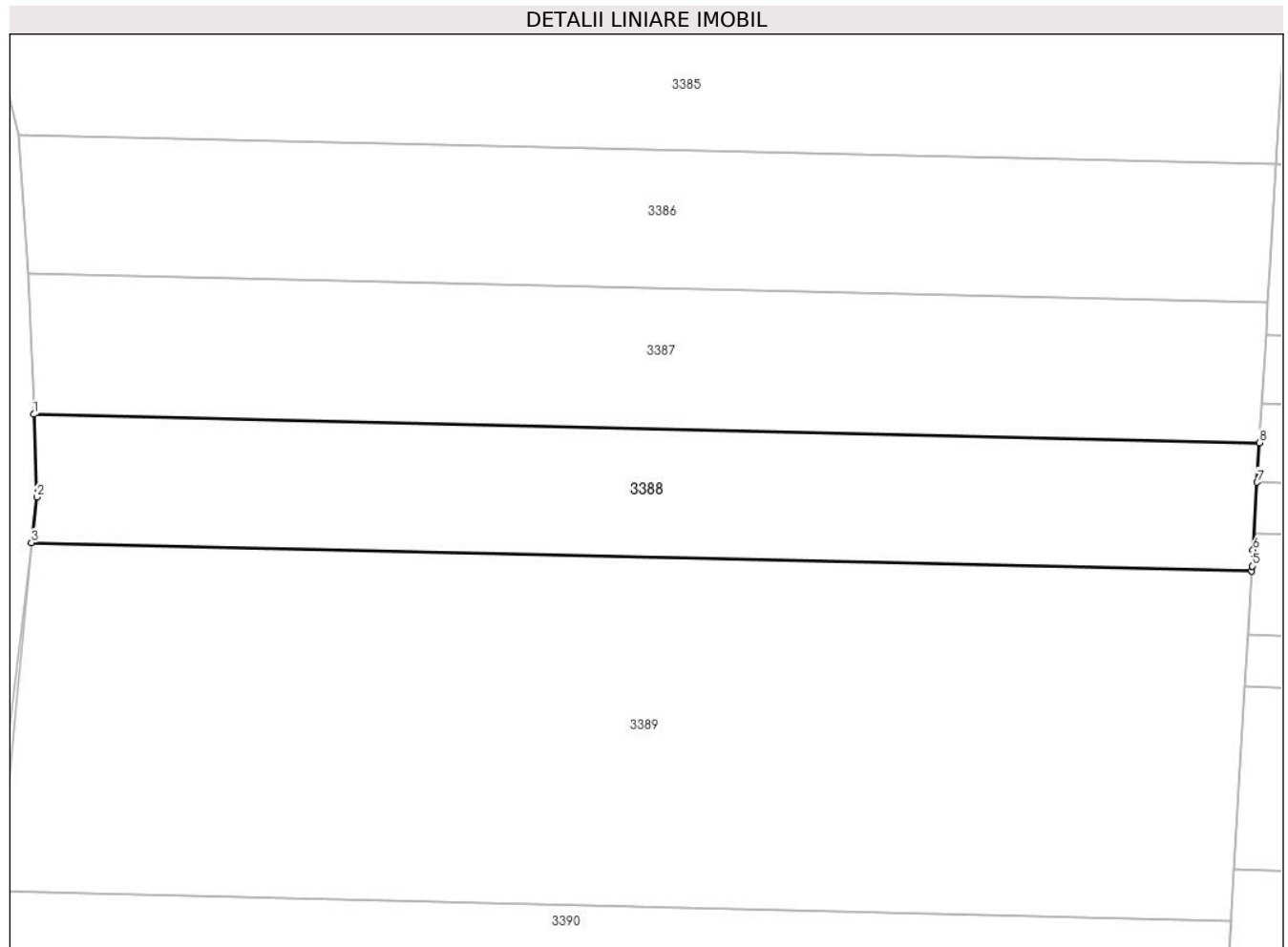
**C. Partea III. SARCINI .**

Inscrieri privind dezmembramintele dreptului de proprietate, drepturi reale de garanție și sarcini	Referințe
NU SUNT	

**Teren**

Nr cadastral	Suprafața (mp)*	Observații / Referințe
	3.850	

\* Suprafața este determinată în planul de proiecție Stereo 70.



**Date referitoare la teren**

Crt	Categorie folosință	Intravilan	Suprafața (mp)	Tarla	Parcelă	Nr. topo	Observații / Referințe
1	faneata	NU	3.850	141	1479/26	-	

**Lungime Segmente**

1) Valorile lungimilor segmentelor sunt obținute din proiecție în plan.

Punct început	X / Y	Punct sfârșit	X / Y	Lungime segment (** (m)
1	326.437,35 446.789,82	2	326.437,828 446.776,844	12.985
2	326.437,828 446.776,844	3	326.436,988 446.769,723	7.17
3	326.436,988 446.769,723	4	326.628,415 446.765,291	191.478
4	326.628,415 446.765,291	5	326.628,459 446.766,046	0.756
5	326.628,459 446.766,046	6	326.628,609 446.768,569	2.527

Punct început	X / Y	Punct sfârșit	X / Y	Lungime segment (** (m)
6	326.628,609 446.768,569	7	326.629,236 446.779,179	10.629
7	326.629,236 446.779,179	8	326.629,602 446.785,37	6.202
8	326.629,602 446.785,37	1	326.437,35 446.789,82	192.303

\*\* Lungimile segmentelor sunt determinate în planul de proiecție Stereo 70 și sunt rotunjite la 1 milimetru.

\*\*\* Distanța dintre puncte este formată din segmente cumulate ce sunt mai mici decât valoarea 1 milimetru.





**DATE DESPRE IMOBILUL NR. 3389**

Oficiul de Cadastru și Publicitate Imobiliară HUNEDOARA  
Biroul de Cadastru și Publicitate Imobiliară Hateg

**A. Partea I. Descrierea imobilului**

TEREN Extravilan

Adresa: Jud. Hunedoara

Nr. Crt	Nr cadastral Nr. topografic	Suprafața* (mp)	Observații / Referințe
A1	61219	10.585	Sector cadastral:58 Teren neimprijmit;

**B. Partea II. Proprietari și acte**

Inscrieri privitoare la dreptul de proprietate și alte drepturi reale		Referințe
<b>12781 / 23/04/2019</b>		
Act Notarial nr. 61, din 22/04/2019 emis de Lupulescu Flavia Laura;		
B1	Intabulare, drept de PROPRIETATE, dobandit prin Succesiune, cota actuala 1/4, cota initiala 1/4 1) <b>DUMONI ROXANA-ANAMARIA</b>	A1
B2	Intabulare, drept de PROPRIETATE, dobandit prin Succesiune, cota actuala 1/4, cota initiala 1/4 1) <b>MITULESCU LARISA-ANDREEA</b>	A1
B3	Intabulare, drept de PROPRIETATE, dobandit prin Succesiune, cota actuala 2/4, cota initiala 2/4 1) <b>MICLEAN IOANA</b>	A1

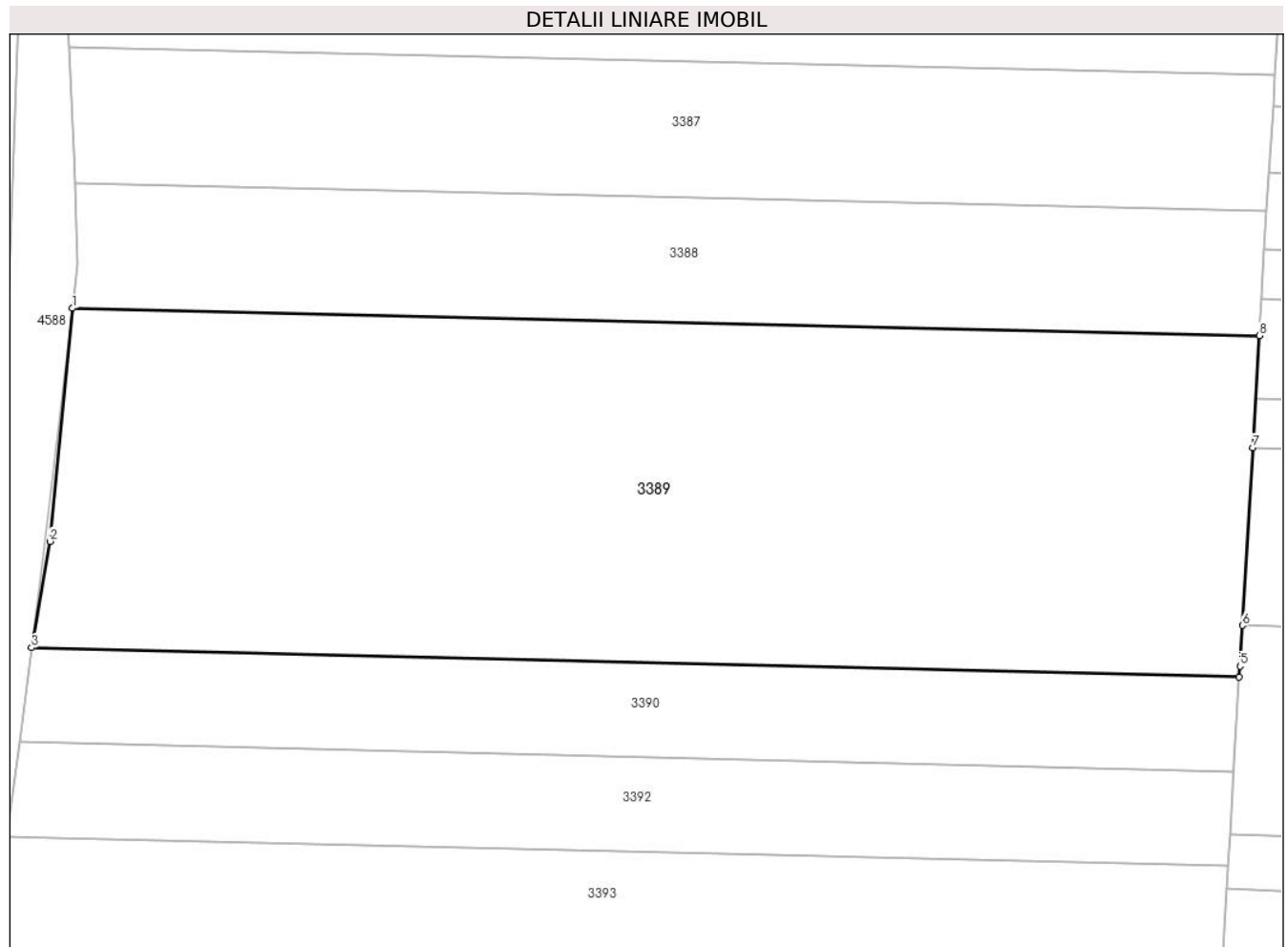
**C. Partea III. SARCINI .**

Inscrieri privind dezmembramintele dreptului de proprietate, drepturi reale de garanție și sarcini	Referințe
NU SUNT	

**Teren**

Nr cadastral	Suprafața (mp)*	Observații / Referințe
61219	10.585	

\* Suprafața este determinată în planul de proiecție Stereo 70.



**Date referitoare la teren**

Crt	Categorie folosință	Intravilan	Suprafața (mp)	Tarla	Parcelă	Nr. topo	Observații / Referințe
1	faneata	NU	10.585	141	1479/27	-	

**Lungime Segmente**

1) Valorile lungimilor segmentelor sunt obținute din proiecție în plan.

Punct început	X / Y	Punct sfârșit	X / Y	Lungime segment (** (m)
1	326.436,988 446.769,723	2	326.433,372 446.732,167	37.73
2	326.433,372 446.732,167	3	326.430,382 446.715,037	17.389
3	326.430,382 446.715,037	4	326.625,163 446.710,321	194.838
4	326.625,163 446.710,321	5	326.625,265 446.712,052	1.734
5	326.625,265 446.712,052	6	326.625,653 446.718,605	6.564

Punct început	X / Y	Punct sfârşit	X / Y	Lungime segment (** (m)
6	326.625,653 446.718,605	7	326.627,347 446.747,239	28.684
7	326.627,347 446.747,239	8	326.628,415 446.765,291	18.084
8	326.628,415 446.765,291	1	326.436,988 446.769,723	191.478

\*\* Lungimile segmentelor sunt determinate în planul de proiecţie Stereo 70 şi sunt rotunjite la 1 milimetru.

\*\*\* Distanţa dintre puncte este formată din segmente cumulate ce sunt mai mici decât valoarea 1 milimetru.



**DATE DESPRE IMOBILUL NR. 3390**

Oficiul de Cadastru și Publicitate Imobiliară HUNEDOARA  
Biroul de Cadastru și Publicitate Imobiliară Hateg

**A. Partea I. Descrierea imobilului**

TEREN Extravilan

Adresa: Jud. Hunedoara

Nr. Crt	Nr cadastral Nr. topografic	Suprafața* (mp)	Observații / Referințe
A1	60825	2.988	Sector cadastral:58 Teren neimprejmuit;

**B. Partea II. Proprietari și acte**

Inscrieri privitoare la dreptul de proprietate și alte drepturi reale		Referințe
<b>35528 / 29/12/2017</b>		
Act Notarial nr. 1863, din 28/12/2017 emis de Lupulescu Catalin Marius;		
B1	Intabulare, drept de PROPRIETATEcu titlu intretinere, dobandit prin Conventie, cota actuala 1/1, cota initiala 1/1 1) <b>TONCA ARGENTINA-LOREDANA</b> , și soțul 2) <b>TONCA IULIU</b> , bun comun	A1

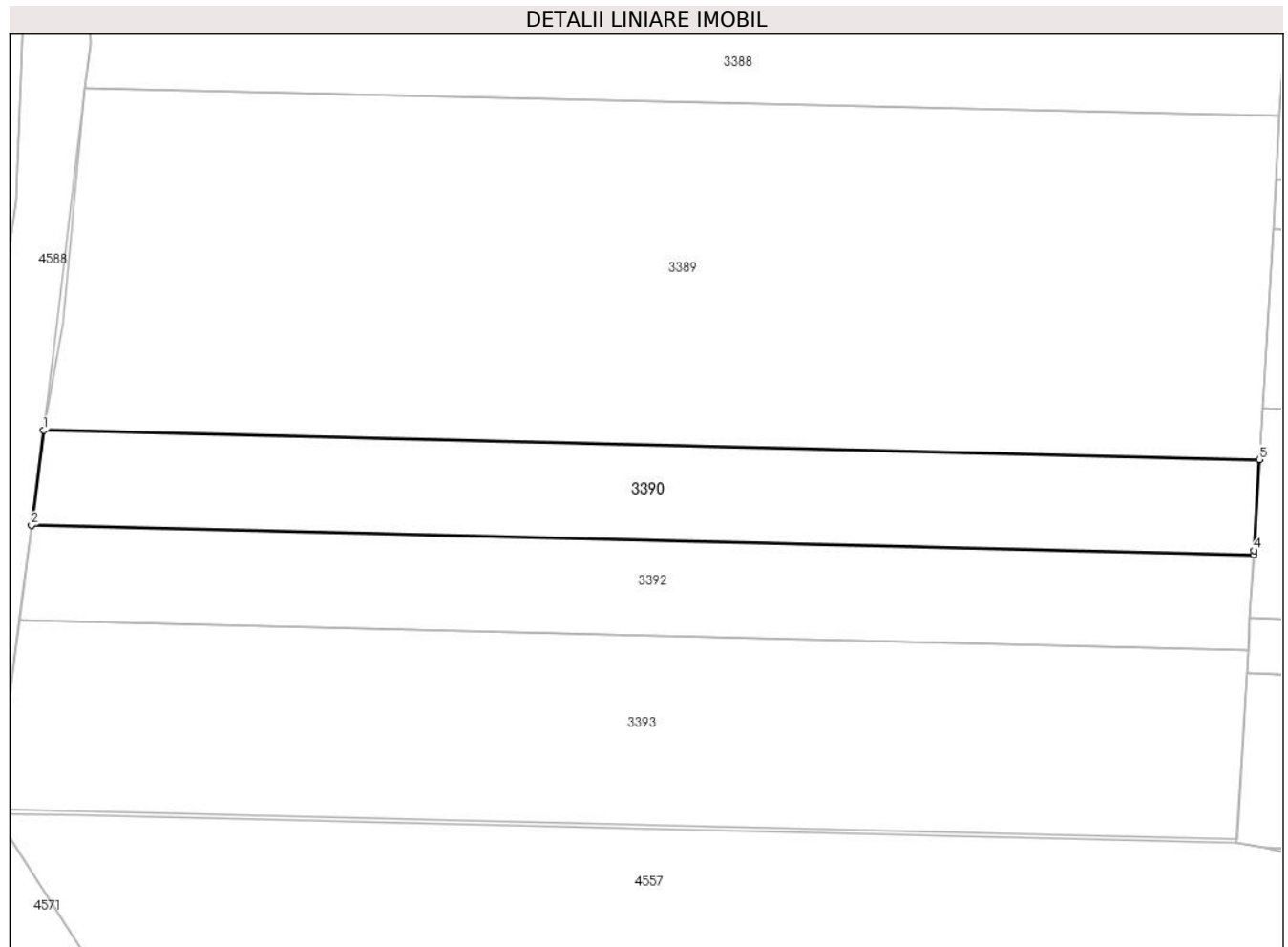
**C. Partea III. SARCINI**

Inscrieri privind dezmembramintele dreptului de proprietate, drepturi reale de garanție și sarcini		Referințe
<b>35528 / 29/12/2017</b>		
Act Notarial nr. 1863, din 28/12/2017 emis de Lupulescu Catalin Marius;		
C1	Intabulare, drept de UZUFRUCT VIAGER, dobandit prin Conventie, cota actuala 1/1, cota initiala 1/1 1) <b>HIBAIS VIOREL</b>	A1
C2	Intabulare, drept de IPOTECA LEGALA, Valoare:0 , dobandit prin Conventie, cota actuala 1/1 1) <b>HIBAIS VIOREL</b>	A1

**Teren**

Nr cadastral	Suprafața (mp)*	Observații / Referințe
60825	2.988	

\* Suprafața este determinată în planul de proiecție Stereo 70.



**Date referitoare la teren**

Crt	Categorie folosință	Intra vilan	Suprafața (mp)	Tarla	Parcelă	Nr. topo	Observații / Referințe
1	faneata	NU	2.988	141	1479/28	-	

**Lungime Segmente**

1) Valorile lungimilor segmentelor sunt obținute din proiecție în plan.

Punct început	X / Y	Punct sfârșit	X / Y	Lungime segment (** (m)
1	326.430,382 446.715,037	2	326.428,407 446.699,787	15.377
2	326.428,407 446.699,787	3	326.624,259 446.695,044	195.909
3	326.624,259 446.695,044	4	326.624,302 446.695,769	0.726
4	326.624,302 446.695,769	5	326.625,163 446.710,321	14.577
5	326.625,163 446.710,321	1	326.430,382 446.715,037	194.838

**\*\* Lungimile segmentelor sunt determinate în planul de proiecție Stereo 70 și sunt rotunjite la 1 milimetru.**

**\*\*\* Distanța dintre puncte este formată din segmente cumulate ce sunt mai mici decât valoarea 1 milimetru.**





**DATE DESPRE IMOBILUL NR. 3392**

Oficiul de Cadastru și Publicitate Imobiliară HUNEDOARA  
Biroul de Cadastru și Publicitate Imobiliară Hateg

**A. Partea I. Descrierea imobilului**

TEREN Extravilan

Adresa: Jud. Hunedoara

Nr. Crt	Nr cadastral Nr. topografic	Suprafața* (mp)	Observații / Referințe
A1		2.988	Sector cadastral:58 Teren neimprejmuit;

**B. Partea II. Proprietari și acte**

Inscrieri privitoare la dreptul de proprietate și alte drepturi reale		Referințe
<b>1 / 13/03/2024</b>		
Act Administrativ nr. 41568/10, din 18/04/1996 emis de CJPSDPAT HUNEDOARA;		
B1	Intabulare, drept de PROPRIETATE, dobandit prin Reconstituire, cota actuala 1/1 1) <b>BOGDAN MARIA</b> 2) <b>BOGDAN AUREL</b>	A1

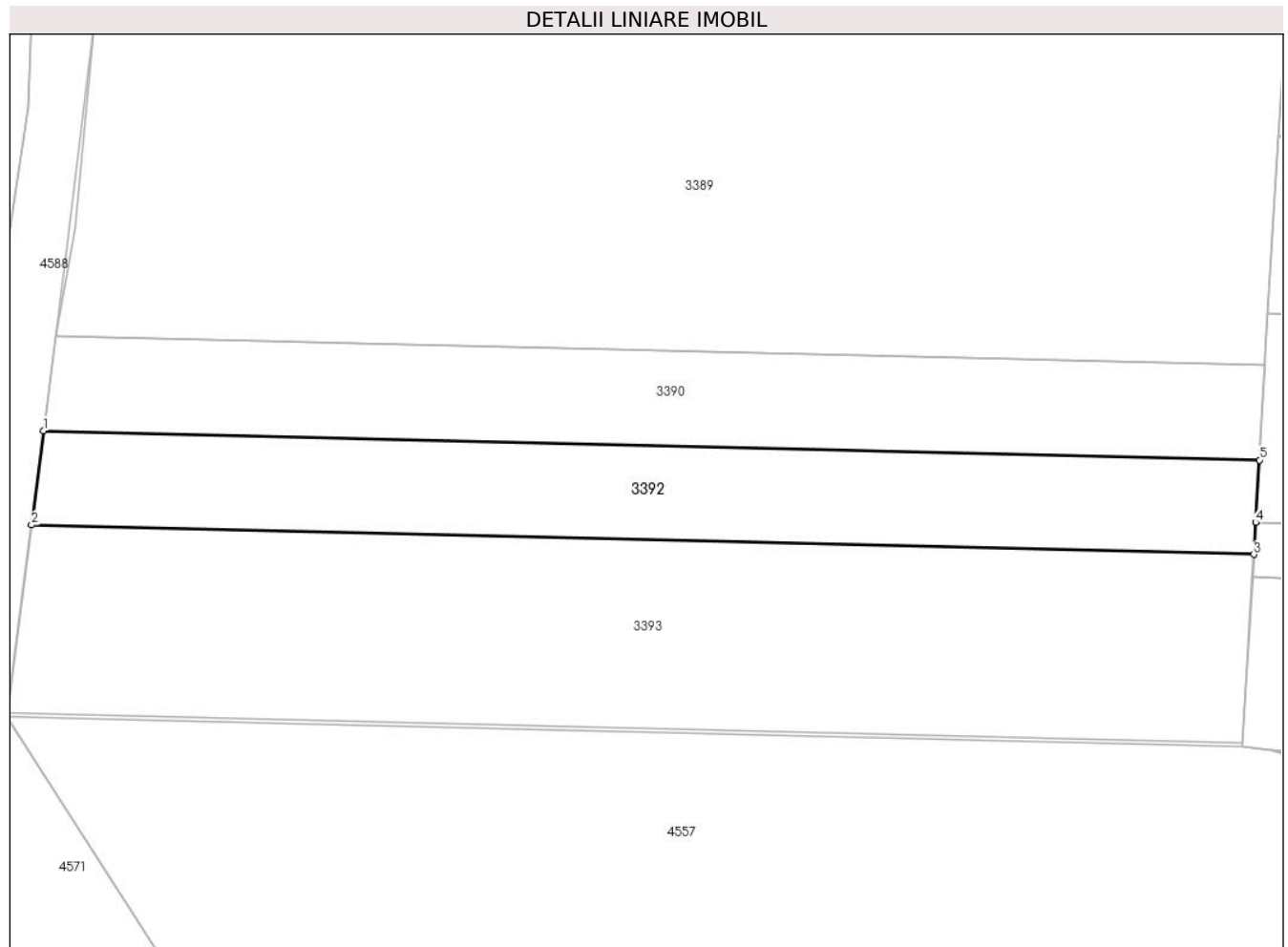
**C. Partea III. SARCINI .**

Inscrieri privind dezmembramintele dreptului de proprietate, drepturi reale de garanție și sarcini	Referințe
NU SUNT	

**Teren**

Nr cadastral	Suprafața (mp)*	Observații / Referințe
	2.988	

\* Suprafața este determinată în planul de proiecție Stereo 70.



**Date referitoare la teren**

Crt	Categorie folosință	Intravilan	Suprafața (mp)	Tarla	Parcelă	Nr. topo	Observații / Referințe
1	faneata	NU	2.988	141	1479/29	-	

**Lungime Segmente**

1) Valorile lungimilor segmentelor sunt obținute din proiecție în plan.

Punct început	X / Y	Punct sfârșit	X / Y	Lungime segment (** (m)
1	326.428,407 446.699,787	2	326.426,444 446.684,619	15.294
2	326.426,444 446.684,619	3	326.623,361 446.679,851	196.975
3	326.623,361 446.679,851	4	326.623,665 446.684,992	5.15
4	326.623,665 446.684,992	5	326.624,259 446.695,044	10.07
5	326.624,259 446.695,044	1	326.428,407 446.699,787	195.909

**\*\* Lungimile segmentelor sunt determinate în planul de proiecție Stereo 70 și sunt rotunjite la 1 milimetru.**

**\*\*\* Distanța dintre puncte este formată din segmente cumulate ce sunt mai mici decât valoarea 1 milimetru.**



**DATE DESPRE IMOBILUL NR. 3393**

Oficiul de Cadastru și Publicitate Imobiliară HUNEDOARA  
Biroul de Cadastru și Publicitate Imobiliară Hateg

**A. Partea I. Descrierea imobilului**

TEREN Extravilan

Adresa: Jud. Hunedoara

Nr. Crt	Nr cadastral Nr. topografic	Suprafața* (mp)	Observații / Referințe
A1		6.000	Sector cadastral:58 Teren neimprijmit;

**B. Partea II. Proprietari și acte**

Inscrieri privitoare la dreptul de proprietate și alte drepturi reale		Referințe
<b>1 / 13/03/2024</b>		
Act Administrativ nr. 41410/24, din 10/04/1997 emis de CJPSDPAT HUNEDOARA;		
B1	Intabulare, drept de PROPRIETATE, dobandit prin Reconstituire, cota actuala 1/1 1) BĂRBONI NICOLAE	A1

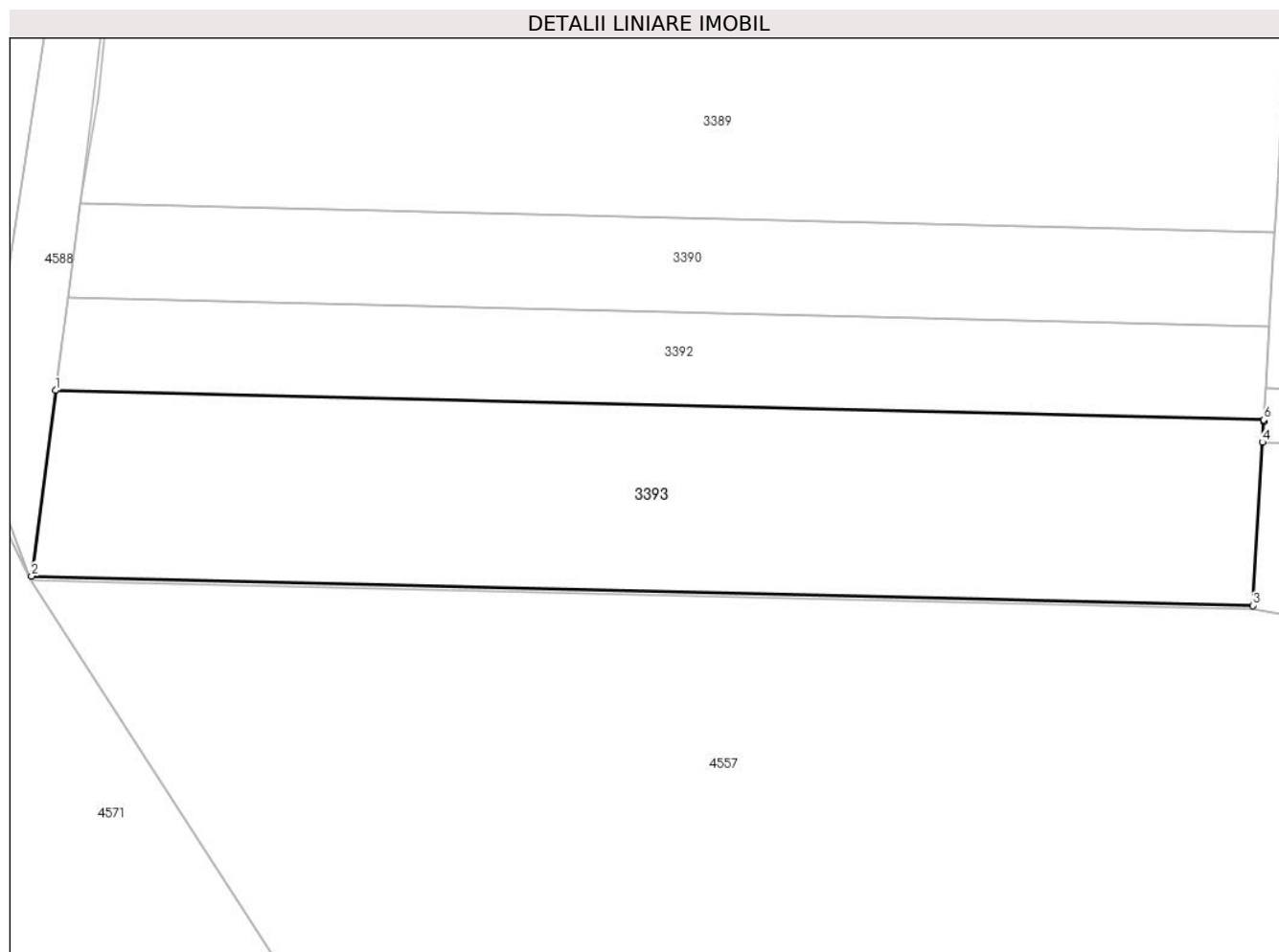
**C. Partea III. SARCINI .**

Inscrieri privind dezmembramintele dreptului de proprietate, drepturi reale de garanție și sarcini	Referințe
NU SUNT	

**Teren**

Nr cadastral	Suprafața (mp)*	Observații / Referințe
	6.000	

\* Suprafața este determinată în planul de proiecție Stereo 70.



**Date referitoare la teren**

Crt	Categorie folosință	Intravilan	Suprafața (mp)	Tarla	Parcelă	Nr. topo	Observații / Referințe
1	faneata	NU	6.000	141	1479/30	-	

**Lungime Segmente**

1) Valorile lungimilor segmentelor sunt obținute din proiecție în plan.

Punct început	X / Y	Punct sfârșit	X / Y	Lungime segment (** (m)
1	326.426,444 446.684,619	2	326.422,533 446.654,407	30.464
2	326.422,533 446.654,407	3	326.621,57 446.649,588	199.095
3	326.621,57 446.649,588	4	326.623,144 446.676,182	26.641
4	326.623,144 446.676,182	5	326.623,343 446.679,559	3.383
5	326.623,343 446.679,559	6	326.623,361 446.679,851	0.293

Punct început	X / Y	Punct sfârşit	X / Y	Lungime segment (** (m)
6	326.623,361 446.679,851	1	326.426,444 446.684,619	196.975

\*\* Lungimile segmentelor sunt determinate în planul de proiecţie Stereo 70 şi sunt rotunjite la 1 milimetru.

\*\*\* Distanţa dintre puncte este formată din segmente cumulate ce sunt mai mici decât valoarea 1 milimetru.





**DATE DESPRE IMOBILUL NR. 3394**

Oficiul de Cadastru și Publicitate Imobiliară HUNEDOARA  
Biroul de Cadastru și Publicitate Imobiliară Hateg

**A. Partea I. Descrierea imobilului**

TEREN Extravilan

Adresa: Jud. Hunedoara

Nr. Crt	Nr cadastral Nr. topografic	Suprafața* (mp)	Observații / Referințe
A1	64099	383.500	Sector cadastral:40 Teren neimprejmuit;

**B. Partea II. Proprietari și acte**

Inscrieri privitoare la dreptul de proprietate și alte drepturi reale	Referințe
<b>5476 / 14/02/2023</b>	
Act Administrativ nr. 20/20395, din 27/01/2023 emis de CJPSDPAT Hunedoara;	
B1	A1
Intabulare, drept de PROPRIETATE, dobandit prin Reconstituire, cota actuala 1/1, cota initiala 1/1	
1) <b>COMUNA SARMIZEGETUSA</b> , CIF:4633293, DOMENIUL PRIVAT	

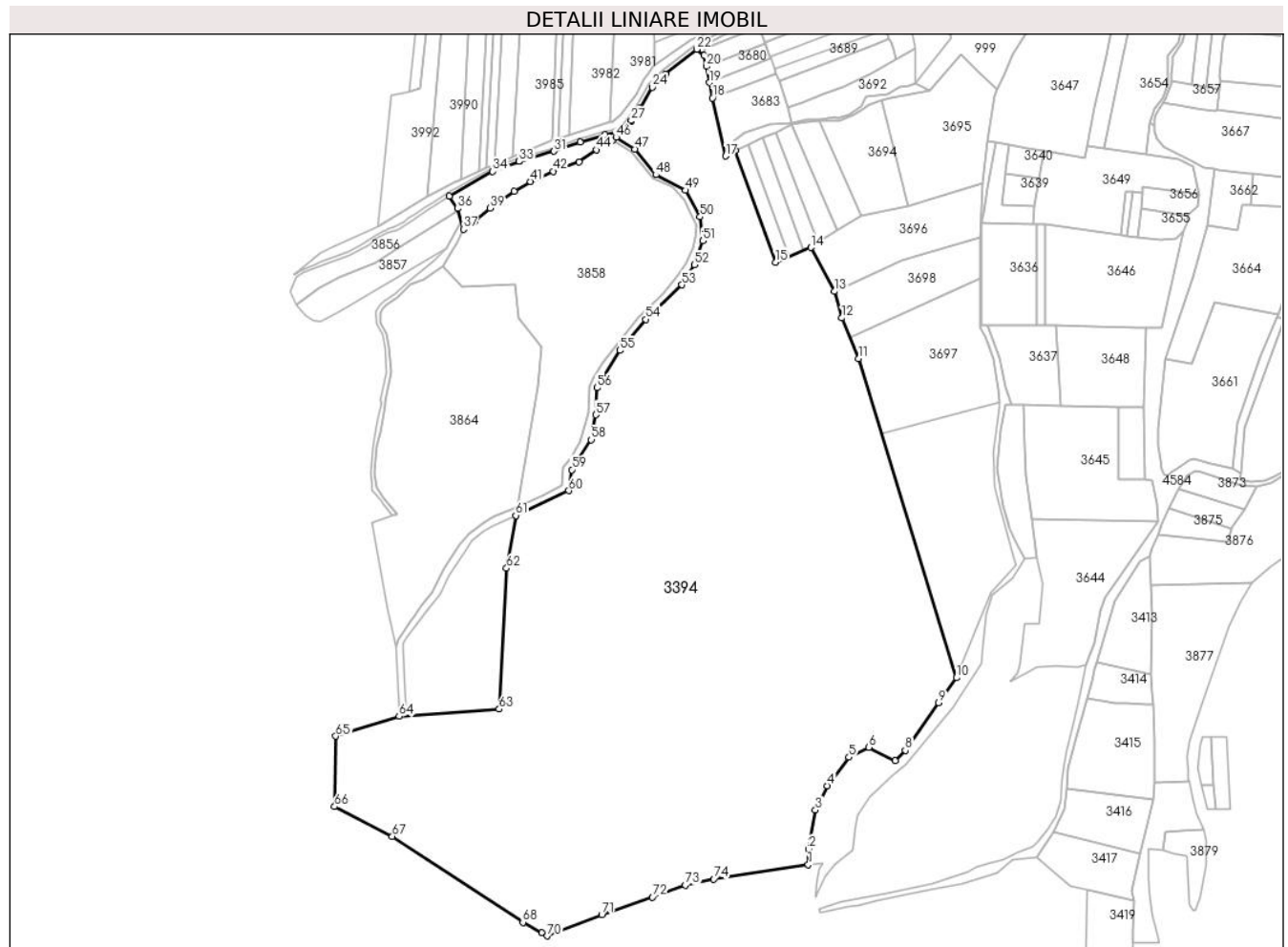
**C. Partea III. SARCINI**

Inscrieri privind dezmembramintele dreptului de proprietate, drepturi reale de garanție și sarcini	Referințe
<b>519 / 10/01/2024</b>	
Act Administrativ nr. CONTRACT DE CONCESIUNE NR.33, din 09/01/2024 emis de PRIMĂRIA COMUNEI SARMIZEGETUSA;	
C1	A1
Intabulare, drept de CONCESIUNEPE O PERIOADĂ DE 49 DE ANI ÎNCEPÂND CU DATA DE 09.01.2024, dobandit prin Conventie, cota actuala 1/1	
1) <b>S.C. SUN VILLAGE TSV PVP S.R.L.</b> , CIF:48464021	

**Teren**

Nr cadastral	Suprafața (mp)*	Observații / Referințe
64099	383.500	

\* Suprafața este determinată în planul de proiecție Stereo 70.



**Date referitoare la teren**

Crt	Categorie folosință	Intravilan	Suprafața (mp)	Tarla	Parcelă	Nr. topo	Observații / Referințe
1	pașune	NU	383.500	87	868	-	

**Lungime Segmente**

1) Valorile lungimilor segmentelor sunt obținute din proiecție în plan.

Punct început	X / Y	Punct sfârșit	X / Y	Lungime segment
1	325.995,34 447.329,143	2	325.995,701 447.348,394	19.25 4
4	326.018,449 447.426,223	5	326.045,286 447.461,475	44.30 5
7	326.102,201 447.456,935	8	326.114,699 447.469,842	17.96 6
10	326.177,463 447.559,061	11	326.057,238 447.951,409	410.3 55
13	326.027,373 448.033,873	14	325.998,534 448.087,809	61.16 2
16	325.905,185 448.206,955	17	325.893,566 448.200,281	13.39 9
2	325.995,701 447.348,394	3	326.004,112 447.396,562	48.89 7
5	326.045,286 447.461,475	6	326.069,857 447.473,596	27.39 8
8	326.114,699 447.469,842	9	326.155,592 447.528,501	71.50 6
11	326.057,238 447.951,409	12	326.036,692 448.001,351	54.00 3
14	325.998,534 448.087,809	15	325.954,789 448.069,906	47.26 7
17	325.893,566 448.200,281	18	325.877,491 448.271,59	73.09 8
3	326.004,112 447.396,562	4	326.018,449 447.426,223	32.94 4
6	326.069,857 447.473,596	7	326.102,201 447.456,935	36.38 3
9	326.155,592 447.528,501	10	326.177,463 447.559,061	37.58
12	326.036,692 448.001,351	13	326.027,373 448.033,873	33.83 1
15	325.954,789 448.069,906	16	325.905,185 448.206,955	145.7 5
18	325.877,491 448.271,59	19	325.873,634 448.290,629	19.42 6

Punct început	X / Y	Punct sfârșit	X / Y	Lungime segment	Punct început	X / Y	Punct sfârșit	X / Y	Lungime segment	Punct început	X / Y	Punct sfârșit	X / Y	Lungime segment
19	325.873,634 448.290,629	20	325.869,936 448.310,609	20.319	20	325.869,936 448.310,609	21	325.867,398 448.324,32	13.944	21	325.867,398 448.324,32	22	325.858,262 448.331,611	11.689
22	325.858,262 448.331,611	23	325.819,446 448.301,494	49.13	23	325.819,446 448.301,494	24	325.803,275 448.284,82	23.228	24	325.803,275 448.284,82	25	325.787,984 448.258,887	30.105
25	325.787,984 448.258,887	26	325.777,911 448.243,569	18.333	26	325.777,911 448.243,569	27	325.777,493 448.243,843	0.5	27	325.777,493 448.243,843	28	325.767,631 448.232,216	15.246
28	325.767,631 448.232,216	29	325.745,325 448.226,185	23.107	29	325.745,325 448.226,185	30	325.714,646 448.217,299	31.94	30	325.714,646 448.217,299	31	325.682,482 448.206,158	34.039
31	325.682,482 448.206,158	32	325.640,375 448.193,84	43.872	32	325.640,375 448.193,84	33	325.639,652 448.193,569	0.772	33	325.639,652 448.193,569	34	325.607,087 448.181,364	34.777
34	325.607,087 448.181,364	35	325.553,528 448.150,94	61.597	35	325.553,528 448.150,94	36	325.563,894 448.135,877	18.285	36	325.563,894 448.135,877	37	325.571,06 448.110,258	26.602
37	325.571,06 448.110,258	38	325.585,297 448.120,925	17.79	38	325.585,297 448.120,925	39	325.603,8 448.136,174	23.977	39	325.603,8 448.136,174	40	325.633,744 448.156,656	36.279
40	325.633,744 448.156,656	41	325.653,642 448.169,077	23.457	41	325.653,642 448.169,077	42	325.681,613 448.181,674	30.677	42	325.681,613 448.181,674	43	325.713,474 448.192,874	33.772
43	325.713,474 448.192,874	44	325.734,815 448.207,843	26.067	44	325.734,815 448.207,843	45	325.754,372 448.219,923	22.987	45	325.754,372 448.219,923	46	325.759,095 448.223,362	5.842
46	325.759,095 448.223,362	47	325.781,802 448.209,049	26.842	47	325.781,802 448.209,049	48	325.807,876 448.177,299	41.084	48	325.807,876 448.177,299	49	325.844,461 448.158,229	41.257
49	325.844,461 448.158,229	50	325.862,194 448.125,538	37.191	50	325.862,194 448.125,538	51	325.865,673 448.096,011	29.731	51	325.865,673 448.096,011	52	325.855,062 448.066,697	31.175
52	325.855,062 448.066,697	53	325.839,769 448.042,061	28.997	53	325.839,769 448.042,061	54	325.795,373 447.999,527	61.483	54	325.795,373 447.999,527	55	325.763,316 447.961,451	49.774
55	325.763,316 447.961,451	56	325.735,525 447.915,452	53.742	56	325.735,525 447.915,452	57	325.734,021 447.882,274	33.212	57	325.734,021 447.882,274	58	325.728,359 447.851,662	31.131
58	325.728,359 447.851,662	59	325.704,467 447.814,705	44.007	59	325.704,467 447.814,705	60	325.700,67 447.788,937	26.046	60	325.700,67 447.788,937	61	325.635,396 447.758,558	71.997
61	325.635,396 447.758,558	62	325.624,029 447.693,543	66.001	62	325.624,029 447.693,543	63	325.614,97 447.520,629	173.151	63	325.614,97 447.520,629	64	325.491,932 447.511,554	123.372
64	325.491,932 447.511,554	65	325.413,876 447.487,362	81.719	65	325.413,876 447.487,362	66	325.412,465 447.400,62	86.753	66	325.412,465 447.400,62	67	325.483,483 447.363,961	79.921
67	325.483,483 447.363,961	68	325.644,126 447.258,411	192.216	68	325.644,126 447.258,411	69	325.667,599 447.245,453	26.812	69	325.667,599 447.245,453	70	325.674,236 447.241,801	7.575
70	325.674,236 447.241,801	71	325.741,22 447.267,804	71.854	71	325.741,22 447.267,804	72	325.803,764 447.289,454	66.185	72	325.803,764 447.289,454	73	325.843,947 447.303,979	42.728
73	325.843,947 447.303,979	74	325.878,98 447.311,712	35.876	74	325.878,98 447.311,712	1	325.995,34 447.329,143	117.658					

\*\* Lungimile segmentelor sunt determinate în planul de proiecție Stereo 70 și sunt rotunjite la 1 milimetru.

\*\*\* Distanța dintre puncte este formată din segmente cumulate ce sunt mai mici decât valoarea 1 milimetru.



**DATE DESPRE IMOBILUL NR. 3395**

Oficiul de Cadastru și Publicitate Imobiliară HUNEDOARA  
Biroul de Cadastru și Publicitate Imobiliară Hateg

**A. Partea I. Descrierea imobilului**

TEREN Extravilan

Adresa: Jud. Hunedoara

Nr. Crt	Nr cadastral Nr. topografic	Suprafața* (mp)	Observații / Referințe
A1	64104	82.000	Sector cadastral:40 Teren neimprejmuit;

**B. Partea II. Proprietari și acte**

Inscrieri privitoare la dreptul de proprietate și alte drepturi reale	Referințe
<b>1552 / 13/01/2023</b>	
Act Administrativ nr. 91054/182, din 02/08/2004 emis de Comisia Judeteana Hunedoara;	
B1	A1
Intabulare, drept de PROPRIETATE, dobandit prin Reconstituire, cota actuala 1/1, cota initiala 1/1	
1) <b>COMUNA SARMIZEGETUSA</b> , CIF:4633293, DOMENIUL PRIVAT	

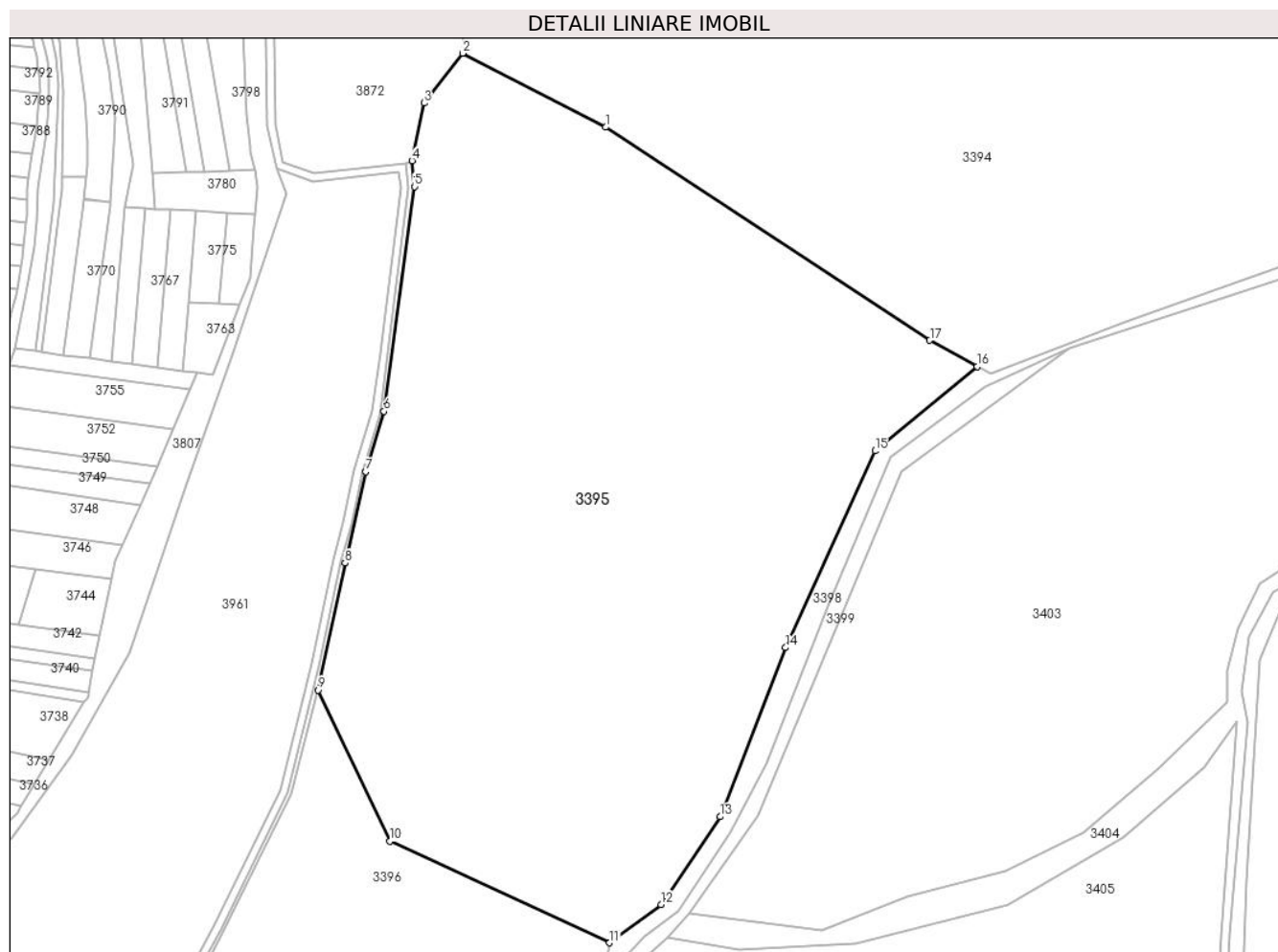
**C. Partea III. SARCINI**

Inscrieri privind dezmembramintele dreptului de proprietate, drepturi reale de garanție și sarcini	Referințe
<b>521 / 10/01/2024</b>	
Act Administrativ nr. CONTRACT DE CONCESIUNE NR.33, din 09/01/2024 emis de PRIMĂRIA COMUNEI SARMIZEGETUSA;	
C1	A1
Intabulare, drept de CONCESIUNEPE O PERIOADĂ DE 49 DE ANI ÎNCEPÂND CU DATA DE 09.01.2024, dobandit prin Conventie, cota actuala 1/1	
1) <b>S.C. SUN VILLAGE TSV PVP S.R.L.</b> , CIF:48464021	

**Teren**

Nr cadastral	Suprafața (mp)*	Observații / Referințe
64104	82.000	

\* Suprafața este determinată în planul de proiecție Stereo 70.



**Date referitoare la teren**

Crt	Categorie folosință	Intra vilan	Suprafața (mp)	Tarla	Parcelă	Nr. topo	Observații / Referințe
1	pasune	NU	82.000	92	880/1	-	

**Lungime Segmente**

1) Valorile lungimilor segmentelor sunt obținute din proiecție în plan.

Punct început	X / Y	Punct sfârșit	X / Y	Lungime segment (** (m)
1	325.483,483 447.363,961	2	325.412,465 447.400,62	79.921
2	325.412,465 447.400,62	3	325.393,33 447.375,965	31.209
3	325.393,33 447.375,965	4	325.387,438 447.347,368	29.198
4	325.387,438 447.347,368	5	325.388,686 447.334,543	12.886
5	325.388,686 447.334,543	6	325.373,472 447.223,224	112.354

Punct început	X / Y	Punct sfârşit	X / Y	Lungime segment (** (m)
6	325.373,472 447.223,224	7	325.364,355 447.193,217	31.361
7	325.364,355 447.193,217	8	325.354,179 447.148,033	46.316
8	325.354,179 447.148,033	9	325.340,861 447.085,103	64.324
9	325.340,861 447.085,103	10	325.376,436 447.010,16	82.958
10	325.376,436 447.010,16	11	325.485,381 446.959,888	119.985
11	325.485,381 446.959,888	12	325.510,88 446.978,745	31.714
12	325.510,88 446.978,745	13	325.540,129 447.022,34	52.498
13	325.540,129 447.022,34	14	325.572,608 447.106,108	89.844
14	325.572,608 447.106,108	15	325.616,979 447.203,587	107.102
15	325.616,979 447.203,587	16	325.667,599 447.245,453	65.69
16	325.667,599 447.245,453	17	325.644,126 447.258,411	26.812
17	325.644,126 447.258,411	1	325.483,483 447.363,961	192.216

\*\* Lungimile segmentelor sunt determinate în planul de proiecție Stereo 70 și sunt rotunjite la 1 milimetru.

\*\*\* Distanța dintre puncte este formată din segmente cumulate ce sunt mai mici decât valoarea 1 milimetru.





**DATE DESPRE IMOBILUL NR. 3396**

Oficiul de Cadastru și Publicitate Imobiliară HUNEDOARA  
Biroul de Cadastru și Publicitate Imobiliară Hateg

**A. Partea I. Descrierea imobilului**

TEREN Extravilan

Adresa: Jud. Hunedoara

Nr. Crt	Nr cadastral Nr. topografic	Suprafața* (mp)	Observații / Referințe
A1	61093	182.800	Sector cadastral:40 Teren neimprejmuit;

**B. Partea II. Proprietari și acte**

Inscrieri privitoare la dreptul de proprietate și alte drepturi reale	Referințe
<b>21623 / 24/08/2017</b>	
Act Administrativ nr. 73, din 30/05/2006 emis de CJPSDDPAT;	
B1	A1
Intabulare, drept de PROPRIETATE, dobândit prin Lege, cota actuala 1/1, cota initiala 1/1	
1) ASOCIATIA COMPOSESORALA SARMIZEGETUSA, CIF:13380076	

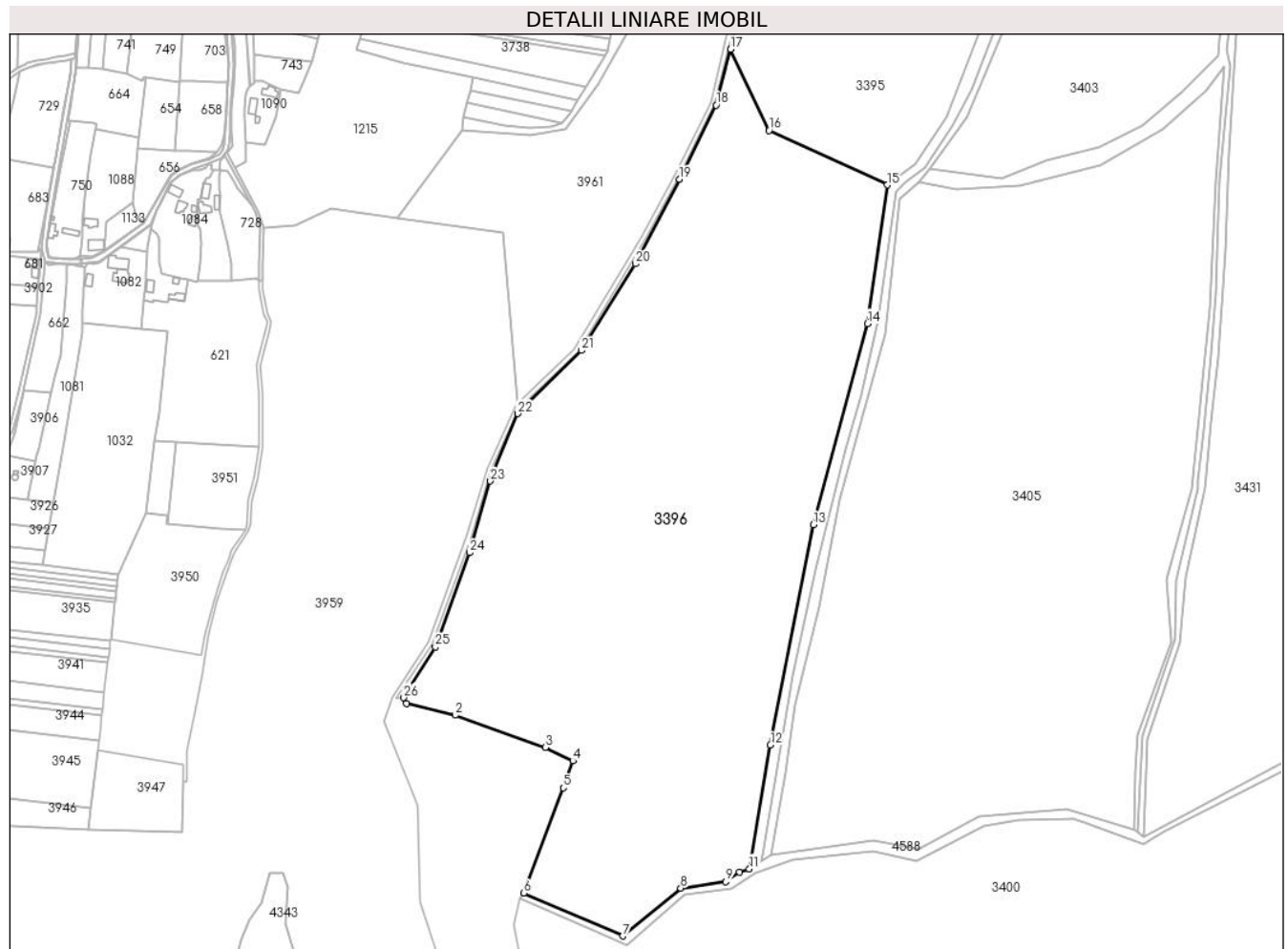
**C. Partea III. SARCINI .**

Inscrieri privind dezmembramintele dreptului de proprietate, drepturi reale de garanție și sarcini	Referințe
NU SUNT	

**Teren**

Nr cadastral	Suprafaţa (mp)*	Observații / Referințe
61093	182.800	

\* Suprafața este determinată în planul de proiecție Stereo 70.



**Date referitoare la teren**

Crt	Categorie folosință	Intra vilan	Suprafața (mp)	Tarla	Parcelă	Nr. topo	Observații / Referințe
1	pașune	NU	182.800	92	880	-	

**Lungime Segmente**

1) Valorile lungimilor segmentelor sunt obținute din proiecție în plan.

Punct început	X / Y	Punct sfârșit	X / Y	Lungime segment (** (m)
1	325.041,632 446.481,963	2	325.086,708 446.470,903	46.413
3	325.169,97 446.441,153	4	325.195,288 446.428,788	28.176
5	325.186,315 446.403,902	6	325.149,924 446.306,903	103.601
7	325.241,548 446.267,345	8	325.294,859 446.311,454	69.193
9	325.336,258 446.317,56	10	325.349,185 446.326,328	15.62

Punct început	X / Y	Punct sfârșit	X / Y	Lungime segment (** (m)
2	325.086,708 446.470,903	3	325.169,97 446.441,153	88.417
4	325.195,288 446.428,788	5	325.186,315 446.403,902	26.454
6	325.149,924 446.306,903	7	325.241,548 446.267,345	99.799
8	325.294,859 446.311,454	9	325.336,258 446.317,56	41.847
10	325.349,185 446.326,328	11	325.358,105 446.329,32	9.408

Punct început	X / Y	Punct sfârşit	X / Y	Lungime segment (** (m)	Punct început	X / Y	Punct sfârşit	X / Y	Lungime segment (** (m)
11	325.358,105 446.329,32	12	325.377,594 446.443,373	115.706	12	325.377,594 446.443,373	13	325.417,198 446.646,608	207.058
13	325.417,198 446.646,608	14	325.467,159 446.832,169	192.169	14	325.467,159 446.832,169	15	325.485,381 446.959,888	129.012
15	325.485,381 446.959,888	16	325.376,436 447.010,16	119.985	16	325.376,436 447.010,16	17	325.340,861 447.085,103	82.958
17	325.340,861 447.085,103	18	325.327,389 447.033,599	53.237	18	325.327,389 447.033,599	19	325.293,659 446.965,08	76.371
19	325.293,659 446.965,08	20	325.252,905 446.887,137	87.955	20	325.252,905 446.887,137	21	325.203,15 446.807,243	94.12
21	325.203,15 446.807,243	22	325.144,253 446.749,033	82.809	22	325.144,253 446.749,033	23	325.119,124 446.686,781	67.133
23	325.119,124 446.686,781	24	325.099,895 446.620,805	68.721	24	325.099,895 446.620,805	25	325.068,333 446.533,773	92.578
25	325.068,333 446.533,773	26	325.039,194 446.487,13	54.997	26	325.039,194 446.487,13	1	325.041,632 446.481,963	5.713

\*\* Lungimile segmentelor sunt determinate în planul de proiecție Stereo 70 și sunt rotunjite la 1 milimetru.

\*\*\* Distanța dintre puncte este formată din segmente cumulate ce sunt mai mici decât valoarea 1 milimetru.



**DATE DESPRE IMOBILUL NR. 3397**

Oficiul de Cadastru și Publicitate Imobiliară HUNEDOARA  
Biroul de Cadastru și Publicitate Imobiliară Hateg

**A. Partea I. Descrierea imobilului**

TEREN Extravilan

Adresa: Jud. Hunedoara

Nr. Crt	Nr cadastral Nr. topografic	Suprafața* (mp)	Observații / Referințe
A1		2.344	Sector cadastral:40 Teren neimprejmut;

**B. Partea II. Proprietari și acte**

Inscrieri privitoare la dreptul de proprietate și alte drepturi reale		Referințe
<b>1 / 15/03/2024</b>		
Act Normativ nr. 7, din 13/03/1996 emis de Parlamentul României;		
B1	Inscrierea posesiei, drept de PROPRIETATE, dobândit prin Lege, cota actuala 1/1 1) NEIDENTIFICAT NEIDENTIFICAT	A1
/		
Act Normativ nr. 7, din 13/03/1996 emis de Parlamentul Romaniei (art.13, alin.14);		
B2	proprietar neidentificat, rezerva comisiei locale de fond funciar	A1

**C. Partea III. SARCINI .**

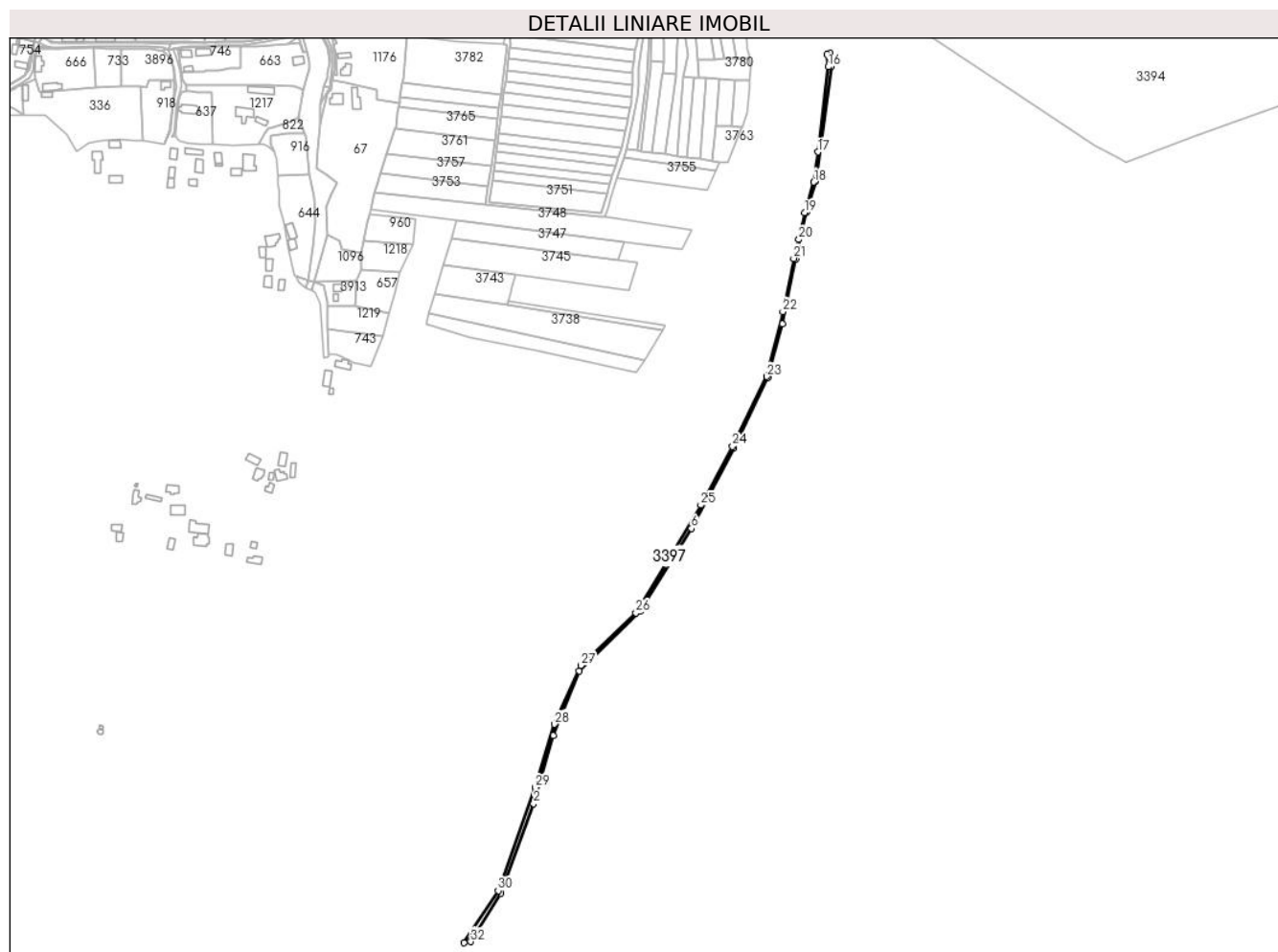
Inscrieri privind dezmembramintele dreptului de proprietate, drepturi reale de garanție și sarcini	Referințe
NU SUNT	

## Anexa Nr. 1 La Partea I

## Teren

Nr cadastral	Suprafața (mp)*	Observații / Referințe
	2.344	

\* Suprafața este determinată în planul de proiecție Stereo 70.



## Date referitoare la teren

Crt	Categorie folosință	Intravilan	Suprafața (mp)	Tarla	Parcelă	Nr. topo	Observații / Referințe
1	neproductiv	NU	2.344	-	-	-	

## Lungime Segmente

1) Valorile lungimilor segmentelor sunt obținute din proiecție în plan.

Punct început	X / Y	Punct sfârșit	X / Y	Lungime segment (** (m)	Punct început	X / Y	Punct sfârșit	X / Y	Lungime segment (** (m)
1	325.068,333 446.533,773	2	325.099,895 446.620,805	92.578	2	325.099,895 446.620,805	3	325.119,124 446.686,781	68.721
3	325.119,124 446.686,781	4	325.144,253 446.749,033	67.133	4	325.144,253 446.749,033	5	325.203,15 446.807,243	82.809
5	325.203,15 446.807,243	6	325.252,905 446.887,137	94.12	6	325.252,905 446.887,137	7	325.293,659 446.965,08	87.955
7	325.293,659 446.965,08	8	325.327,389 447.033,599	76.371	8	325.327,389 447.033,599	9	325.340,861 447.085,103	53.237
9	325.340,861 447.085,103	10	325.354,179 447.148,033	64.324	10	325.354,179 447.148,033	11	325.364,355 447.193,217	46.316

Punct început	X / Y	Punct sfârșit	X / Y	Lungime segment (** (m)
11	325.364,355 447.193,217	12	325.373,472 447.223,224	31.361
13	325.388,686 447.334,543	14	325.387,438 447.347,368	12.886
15	325.384,301 447.345,881	16	325.385,663 447.334,283	11.678
17	325.375,51 447.251,759	18	325.371,528 447.222,582	29.447
19	325.362,568 447.192,884	20	325.357,162 447.167,049	26.395
21	325.352,102 447.148,697	22	325.341,448 447.097,161	52.626
23	325.325,999 447.034,231	24	325.292,745 446.966,897	75.098
25	325.262,119 446.909,845	26	325.199,099 446.805,386	121.997
27	325.145,989 446.754,575	28	325.120,115 446.697,559	62.612
29	325.101,603 446.636,386	30	325.065,649 446.536,515	106.146
31	325.032,374 446.486,002	32	325.039,194 446.487,13	6.913

Punct început	X / Y	Punct sfârșit	X / Y	Lungime segment (** (m)
12	325.373,472 447.223,224	13	325.388,686 447.334,543	112.354
14	325.387,438 447.347,368	15	325.384,301 447.345,881	3.472
16	325.385,663 447.334,283	17	325.375,51 447.251,759	83.146
18	325.371,528 447.222,582	19	325.362,568 447.192,884	31.02
20	325.357,162 447.167,049	21	325.352,102 447.148,697	19.037
22	325.341,448 447.097,161	23	325.325,999 447.034,231	64.799
24	325.292,745 446.966,897	25	325.262,119 446.909,845	64.752
26	325.199,099 446.805,386	27	325.145,989 446.754,575	73.501
28	325.120,115 446.697,559	29	325.101,603 446.636,386	63.913
30	325.065,649 446.536,515	31	325.032,374 446.486,002	60.488
32	325.039,194 446.487,13	1	325.068,333 446.533,773	54.997

\*\* Lungimile segmentelor sunt determinate în planul de proiecție Stereo 70 și sunt rotunjite la 1 milimetru.

\*\*\* Distanța dintre puncte este formată din segmente cumulate ce sunt mai mici decât valoarea 1 milimetru.





**DATE DESPRE IMOBILUL NR. 3398**

Oficiul de Cadastru și Publicitate Imobiliară HUNEDOARA  
Biroul de Cadastru și Publicitate Imobiliară Hateg

**A. Partea I. Descrierea imobilului**

TEREN Extravilan

Adresa: Jud. Hunedoara

Nr. Crt	Nr cadastral Nr. topografic	Suprafața* (mp)	Observații / Referințe
A1		11.217	Sector cadastral:40 Teren neimpregmuit;

**B. Partea II. Proprietari și acte**

Inscrieri privitoare la dreptul de proprietate și alte drepturi reale		Referințe
/		
Act Normativ nr. 7, din 13/03/1996 emis de Parlamentul României;		
B1	Inscrierea posesiei, drept de PROPRIETATE, dobândit prin Lege, cota actuala 1/1 1) NEIDENTIFICAT NEIDENTIFICAT	A1
Act Normativ nr. 7, din 13/03/1996 emis de Parlamentul Romaniei (art.13, alin 15);		
B2	Se notează mențiunea de proprietar neidentificat	A1

**C. Partea III. SARCINI .**

Inscrieri privind dezmembramintele dreptului de proprietate, drepturi reale de garanție și sarcini	Referințe
NU SUNT	



Punct început	X / Y	Punct sfârșit	X / Y	Lungime segment (** (m)
11	325.369,042 446.336,35	12	325.370,652 446.342,585	6.44
13	325.397,905 446.507,004	14	325.419,181 446.605,302	100.574
15	325.446,904 446.715,758	16	325.461,955 446.765,896	52.348
17	325.477,255 446.834,797	18	325.494,03 446.953,487	119.87
19	325.502,847 446.963,013	20	325.519,764 446.975,872	21.249
21	325.545,306 447.014,335	22	325.563,177 447.048,625	38.668
23	325.594,414 447.128,036	24	325.624,71 447.200,805	78.824
25	325.671,651 447.235,572	26	325.713,539 447.254,148	45.822
27	325.858,84 447.301,986	28	325.881,737 447.309,389	24.064
29	326.002,308 447.326,329	30	326.008,072 447.323,169	6.573
31	326.013,485 447.331,415	32	325.995,34 447.329,143	18.287
33	325.878,98 447.311,712	34	325.843,947 447.303,979	35.876
35	325.803,764 447.289,454	36	325.741,22 447.267,804	66.185
37	325.674,236 447.241,801	1	325.667,599 447.245,453	7.575

Punct început	X / Y	Punct sfârșit	X / Y	Lungime segment (** (m)
12	325.370,652 446.342,585	13	325.397,905 446.507,004	166.662
14	325.419,181 446.605,302	15	325.446,904 446.715,758	113.882
16	325.461,955 446.765,896	17	325.477,255 446.834,797	70.579
18	325.494,03 446.953,487	19	325.502,847 446.963,013	12.98
20	325.519,764 446.975,872	21	325.545,306 447.014,335	46.171
22	325.563,177 447.048,625	23	325.594,414 447.128,036	85.334
24	325.624,71 447.200,805	25	325.671,651 447.235,572	58.414
26	325.713,539 447.254,148	27	325.858,84 447.301,986	152.973
28	325.881,737 447.309,389	29	326.002,308 447.326,329	121.755
30	326.008,072 447.323,169	31	326.013,485 447.331,415	9.864
32	325.995,34 447.329,143	33	325.878,98 447.311,712	117.658
34	325.843,947 447.303,979	35	325.803,764 447.289,454	42.728
36	325.741,22 447.267,804	37	325.674,236 447.241,801	71.854

\*\* Lungimile segmentelor sunt determinate în planul de proiecție Stereo 70 și sunt rotunjite la 1 milimetru.

\*\*\* Distanța dintre puncte este formată din segmente cumulate ce sunt mai mici decât valoarea 1 milimetru.



**DATE DESPRE IMOBILUL NR. 3399**

Oficiul de Cadastru și Publicitate Imobiliară HUNEDOARA  
Biroul de Cadastru și Publicitate Imobiliară Hateg

**A. Partea I. Descrierea imobilului**

TEREN Extravilan

Adresa: Jud. Hunedoara

Nr. Crt	Nr cadastral Nr. topografic	Suprafața* (mp)	Observații / Referințe
A1		7.481	Sector cadastral:40 Teren neimprejmuit;

**B. Partea II. Proprietari și acte**

Inscrieri privitoare la dreptul de proprietate și alte drepturi reale		Referințe
<b>1 / 15/03/2024</b>		
Act Normativ nr. 7, din 13/03/1996 emis de Parlamentul României;		
B1	Inscrierea posesiei, drept de PROPRIETATE, dobândit prin Lege, cota actuala 1/1 1) NEIDENTIFICAT NEIDENTIFICAT	A1
/		
Act Normativ nr. 7, din 13/03/1996 emis de Parlamentul Romaniei (art 13, 1lin 14);		
B2	proprietar neidentificat, rezerva comisiei locale de fond funciar	A1

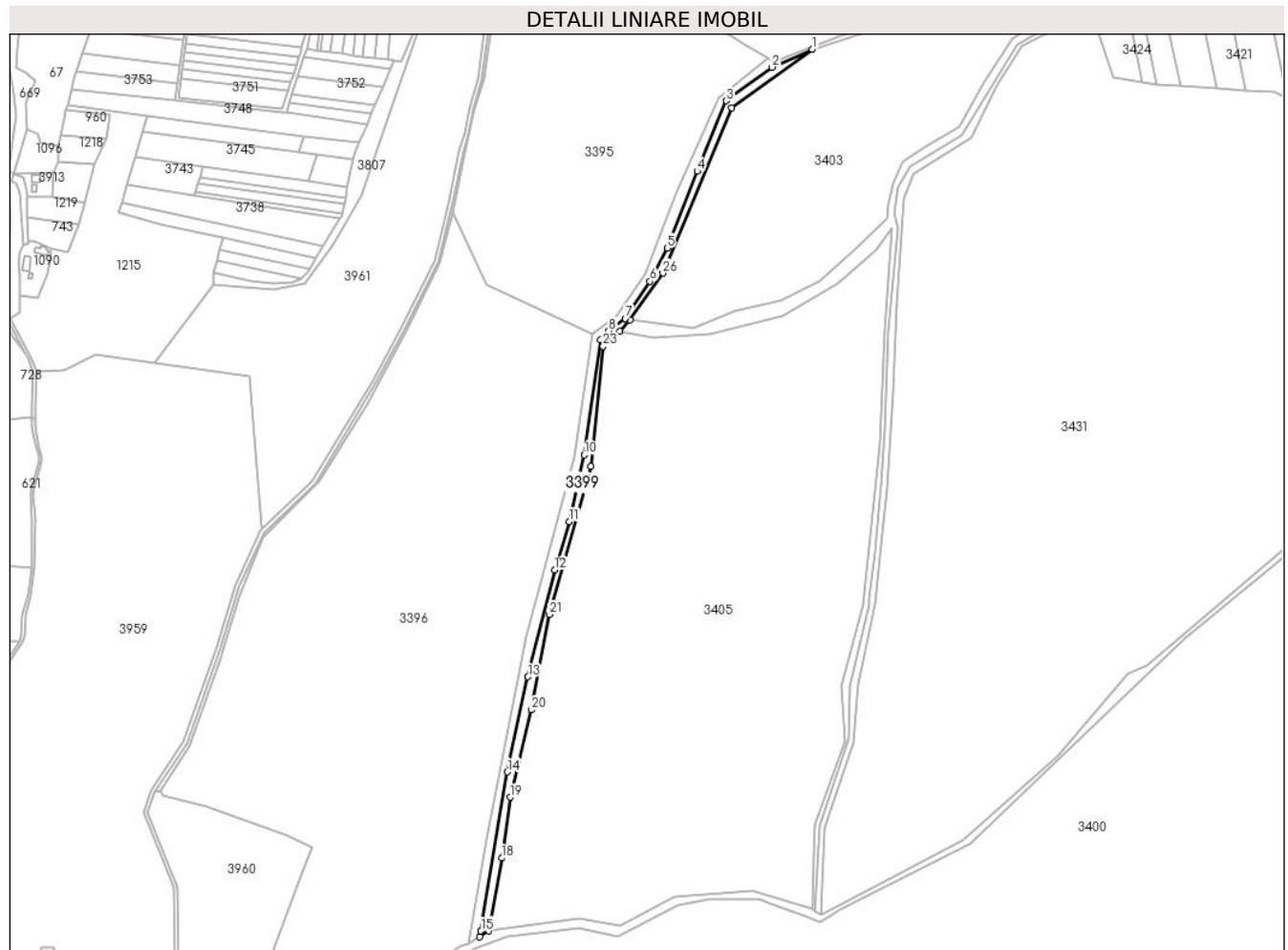
**C. Partea III. SARCINI .**

Inscrieri privind dezmembramintele dreptului de proprietate, drepturi reale de garanție și sarcini	Referințe
NU SUNT	

**Teren**

Nr cadastral	Suprafața (mp)*	Observații / Referințe
	7.481	

\* Suprafața este determinată în planul de proiecție Stereo 70.



**Date referitoare la teren**

Crt	Categorie folosință	Intravilan	Suprafața (mp)	Tarla	Parcelă	Nr. topo	Observații / Referințe
1	neproductiv	NU	7.481	-	-	-	

**Lungime Segmente**

1) Valorile lungimilor segmentelor sunt obținute din proiecție în plan.

Punct început	X / Y	Punct sfârșit	X / Y	Lungime segment (** (m)
1	325.713,539 447.254,148	2	325.671,651 447.235,572	45.822
3	325.624,71 447.200,805	4	325.594,414 447.128,036	78.824
5	325.563,177 447.048,625	6	325.545,306 447.014,335	38.668
7	325.519,764 446.975,872	8	325.502,847 446.963,013	21.249
9	325.494,03 446.953,487	10	325.477,255 446.834,797	119.87

Punct început	X / Y	Punct sfârșit	X / Y	Lungime segment (** (m)
2	325.671,651 447.235,572	3	325.624,71 447.200,805	58.414
4	325.594,414 447.128,036	5	325.563,177 447.048,625	85.334
6	325.545,306 447.014,335	7	325.519,764 446.975,872	46.171
8	325.502,847 446.963,013	9	325.494,03 446.953,487	12.98
10	325.477,255 446.834,797	11	325.461,955 446.765,896	70.579

Punct început	X / Y	Punct sfârşit	X / Y	Lungime segment (** (m)
11	325.461,955 446.765,896	12	325.446,904 446.715,758	52.348
13	325.419,181 446.605,302	14	325.397,905 446.507,004	100.574
15	325.370,652 446.342,585	16	325.369,042 446.336,35	6.44
17	325.378,754 446.342,593	18	325.391,986 446.417,952	76.512
19	325.400,669 446.480,855	20	325.422,709 446.571,146	92.942
21	325.441,183 446.669,843	22	325.484,178 446.822,867	158.949
23	325.496,838 446.947,129	24	325.514,358 446.962,712	23.447
25	325.524,823 446.974,319	26	325.558,817 447.022,799	59.211
27	325.630,274 447.193,558	1	325.713,539 447.254,148	102.977

Punct început	X / Y	Punct sfârşit	X / Y	Lungime segment (** (m)
12	325.446,904 446.715,758	13	325.419,181 446.605,302	113.882
14	325.397,905 446.507,004	15	325.370,652 446.342,585	166.662
16	325.369,042 446.336,35	17	325.378,754 446.342,593	11.545
18	325.391,986 446.417,952	19	325.400,669 446.480,855	63.499
20	325.422,709 446.571,146	21	325.441,183 446.669,843	100.411
22	325.484,178 446.822,867	23	325.496,838 446.947,129	124.905
24	325.514,358 446.962,712	25	325.524,823 446.974,319	15.628
26	325.558,817 447.022,799	27	325.630,274 447.193,558	185.107

\*\* Lungimile segmentelor sunt determinate în planul de proiecție Stereo 70 și sunt rotunjite la 1 milimetru.

\*\*\* Distanța dintre puncte este formată din segmente cumulate ce sunt mai mici decât valoarea 1 milimetru.





**DATE DESPRE IMOBILUL NR. 3400**

Oficiul de Cadastru și Publicitate Imobiliară HUNEDOARA  
Biroul de Cadastru și Publicitate Imobiliară Hateg

**A. Partea I. Descrierea imobilului**

TEREN Extravilan

Adresa: Jud. Hunedoara

Nr. Crt	Nr cadastral Nr. topografic	Suprafața* (mp)	Observații / Referințe
A1	61094	1.021.900	Sector cadastral:54 Teren neimprejmuit;

**B. Partea II. Proprietari și acte**

Inscrieri privitoare la dreptul de proprietate și alte drepturi reale	Referințe
<b>21667 / 24/08/2017</b>	
Act Administrativ nr. 73, din 30/05/2006 emis de CJPSDDPAT;	
B1	A1
Intabulare, drept de PROPRIETATE, dobândit prin Lege, cota actuala 1/1, cota initiala 1/1	
1) ASOCIATIA COMPOSESORALA SARMIZEGETUSA, CIF:13380076	

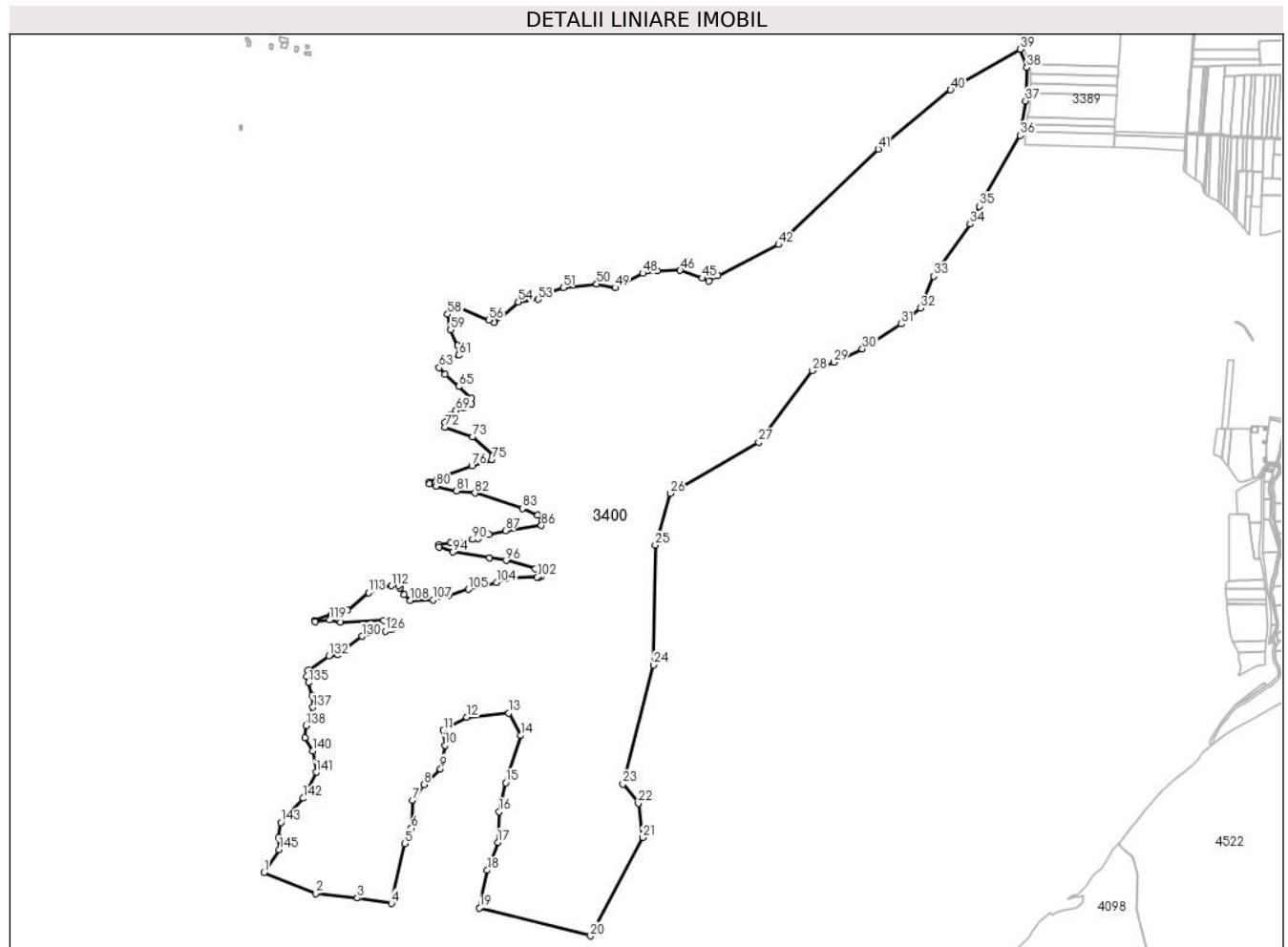
**C. Partea III. SARCINI .**

Inscrieri privind dezmembramintele dreptului de proprietate, drepturi reale de garanție și sarcini	Referințe
NU SUNT	

**Teren**

Nr cadastral	Suprafaţa (mp)*	Observații / Referințe
61094	1.021.900	

\* Suprafața este determinată în planul de proiecție Stereo 70.



**Date referitoare la teren**

Crt	Categorie folosință	Intravilan	Suprafața (mp)	Tarla	Parcelă	Nr. topo	Observații / Referințe
1	pasune	NU	169.700	140	1471	-	Pasune împadurita.
2	pasune	NU	302.200	140	1472	-	Pasune împadurita.
3	pasune	NU	550.000	140	1473	-	Pasune împadurita.

**Lungime Segmente**

1) Valorile lungimilor segmentelor sunt obținute din proiecție în plan.

Punct început	X / Y	Punct sfârșit	X / Y	Lungime segment	Punct început	X / Y	Punct sfârșit	X / Y	Lungime segment	Punct început	X / Y	Punct sfârșit	X / Y	Lungime segment
1	324.732,597 445.037,912	2	324.847,12 444.991,423	123.599	2	324.847,12 444.991,423	3	324.939,938 444.981,416	93.356	3	324.939,938 444.981,416	4	325.015,599 444.969,23	76.636
4	325.015,599 444.969,23	5	325.045,753 445.102,339	136.482	5	325.045,753 445.102,339	6	325.060,407 445.136,499	37.17	6	325.060,407 445.136,499	7	325.063,376 445.198,655	62.227
7	325.063,376 445.198,655	8	325.087,846 445.233,672	42.72	8	325.087,846 445.233,672	9	325.124,801 445.268,352	50.679	9	325.124,801 445.268,352	10	325.134,432 445.320,553	53.082
10	325.134,432 445.320,553	11	325.131,582 445.354,107	33.675	11	325.131,582 445.354,107	12	325.183,337 445.382,937	59.243	12	325.183,337 445.382,937	13	325.276,959 445.391,883	94.048

Punct început	X / Y	Punct sfârșit	X / Y	Lungime segment	Punct început	X / Y	Punct sfârșit	X / Y	Lungime segment	Punct început	X / Y	Punct sfârșit	X / Y	Lungime segment
13	325.276,959 445.391,883	14	325.303,01 445.342,27	56.037	14	325.303,01 445.342,27	15	325.270,008 445.237,507	109.838	15	325.270,008 445.237,507	16	325.255,828 445.173,265	65.788
16	325.255,828 445.173,265	17	325.252,288 445.105,056	68.301	17	325.252,288 445.105,056	18	325.228,516 445.042,751	66.686	18	325.228,516 445.042,751	19	325.211,668 444.959,107	85.324
19	325.211,668 444.959,107	20	325.458,434 444.897,296	254.39	20	325.458,434 444.897,296	21	325.574,437 445.115,503	247.125	21	325.574,437 445.115,503	22	325.564,82 445.191,617	76.719
22	325.564,82 445.191,617	23	325.530,357 445.234,881	55.312	23	325.530,357 445.234,881	24	325.598,42 445.498,995	272.743	24	325.598,42 445.498,995	25	325.602,541 445.764,968	266.005
25	325.602,541 445.764,968	26	325.635,986 445.879,933	119.731	26	325.635,986 445.879,933	27	325.832,281 445.994,212	227.137	27	325.832,281 445.994,212	28	325.951,865 446.152,837	198.651
28	325.951,865 446.152,837	29	325.999,34 446.171,396	50.974	29	325.999,34 446.171,396	30	326.062,699 446.201,046	69.953	30	326.062,699 446.201,046	31	326.149,637 446.256,543	103.141
31	326.149,637 446.256,543	32	326.192,187 446.291,613	55.14	32	326.192,187 446.291,613	33	326.220,779 446.362,773	76.689	33	326.220,779 446.362,773	34	326.302,558 446.478,266	141.515
34	326.302,558 446.478,266	35	326.322,451 446.518,036	44.468	35	326.322,451 446.518,036	36	326.414,25 446.675,349	182.139	36	326.414,25 446.675,349	37	326.425,948 446.751,733	77.275
37	326.425,948 446.751,733	38	326.428,604 446.825,744	74.059	38	326.428,604 446.825,744	39	326.413,07 446.866,678	43.782	39	326.413,07 446.866,678	40	326.259,035 446.776,469	178.506
40	326.259,035 446.776,469	41	326.098,135 446.645,043	207.754	41	326.098,135 446.645,043	42	325.876,704 446.432,689	306.799	42	325.876,704 446.432,689	43	325.741,679 446.364,145	151.427
43	325.741,679 446.364,145	44	325.721,777 446.352,208	23.207	44	325.721,777 446.352,208	45	325.706,813 446.358,015	16.051	45	325.706,813 446.358,015	46	325.657,898 446.375,531	51.957
46	325.657,898 446.375,531	47	325.606,826 446.374,833	51.077	47	325.606,826 446.374,833	48	325.574,456 446.369,026	32.887	48	325.574,456 446.369,026	49	325.512,63 446.337,028	69.616
49	325.512,63 446.337,028	50	325.472,231 446.345,397	41.257	50	325.472,231 446.345,397	51	325.398,067 446.337,375	74.597	51	325.398,067 446.337,375	52	325.363,352 446.324,931	36.878
52	325.363,352 446.324,931	53	325.342,001 446.311,054	25.464	53	325.342,001 446.311,054	54	325.297,834 446.305,526	44.512	54	325.297,834 446.305,526	55	325.245,136 446.259,216	70.155
55	325.245,136 446.259,216	56	325.232,911 446.264,762	13.424	56	325.232,911 446.264,762	57	325.146,558 446.301,63	93.894	57	325.146,558 446.301,63	58	325.140,602 446.277,972	24.396
58	325.140,602 446.277,972	59	325.147,569 446.243,376	35.291	59	325.147,569 446.243,376	60	325.163,29 446.208,673	38.098	60	325.163,29 446.208,673	61	325.166,011 446.186,987	21.856
61	325.166,011 446.186,987	62	325.127,849 446.169,154	42.123	62	325.127,849 446.169,154	63	325.122,068 446.159,244	11.473	63	325.122,068 446.159,244	64	325.134,738 446.144,203	19.666
64	325.134,738 446.144,203	65	325.166,174 446.117,663	41.141	65	325.166,174 446.117,663	66	325.193,253 446.091,101	37.932	66	325.193,253 446.091,101	67	325.193,443 446.079,511	11.592
67	325.193,443 446.079,511	68	325.178,221 446.070,176	17.856	68	325.178,221 446.070,176	69	325.159,118 446.064,05	20.061	69	325.159,118 446.064,05	70	325.146,047 446.053,178	17.002
70	325.146,047 446.053,178	71	325.135,344 446.037,206	19.227	71	325.135,344 446.037,206	72	325.135,37 446.027,29	9.916	72	325.135,37 446.027,29	73	325.196,199 446.005,928	64.471
73	325.196,199 446.005,928	74	325.241,688 445.964,504	61.524	74	325.241,688 445.964,504	75	325.239,225 445.955,284	9.543	75	325.239,225 445.955,284	76	325.194,759 445.941,058	46.686
76	325.194,759 445.941,058	77	325.118,788 445.914,463	80.492	77	325.118,788 445.914,463	78	325.100,363 445.904,719	20.843	78	325.100,363 445.904,719	79	325.100,878 445.901,114	3.642
79	325.100,878 445.901,114	80	325.114,516 445.896,37	14.44	80	325.114,516 445.896,37	81	325.160,381 445.885,817	47.063	81	325.160,381 445.885,817	82	325.201,683 445.880,877	41.596
82	325.201,683 445.880,877	83	325.307,154 445.846,861	110.821	83	325.307,154 445.846,861	84	325.341,032 445.831,907	37.032	84	325.341,032 445.831,907	85	325.351,106 445.816,912	18.065
85	325.351,106 445.816,912	86	325.349,162 445.808,63	8.507	86	325.349,162 445.808,63	87	325.269,526 445.797,342	80.432	87	325.269,526 445.797,342	88	325.232,484 445.788,6	38.06
88	325.232,484 445.788,6	89	325.207,94 445.779,878	26.048	89	325.207,94 445.779,878	90	325.196,546 445.778,097	11.532	90	325.196,546 445.778,097	91	325.146,915 445.770,338	50.234
91	325.146,915 445.770,338	92	325.121,996 445.765,881	25.314	92	325.121,996 445.765,881	93	325.122,171 445.761,031	4.853	93	325.122,171 445.761,031	94	325.152,806 445.749,798	32.629
94	325.152,806 445.749,798	95	325.234,104 445.736,889	82.317	95	325.234,104 445.736,889	96	325.270,87 445.731,051	37.227	96	325.270,87 445.731,051	97	325.335,618 445.712,578	67.332
97	325.335,618 445.712,578	98	325.348,151 445.708,874	13.069	98	325.348,151 445.708,874	99	325.351,473 445.703,01	6.74	99	325.351,473 445.703,01	100	325.348,962 445.695,467	7.95
100	325.348,962 445.695,467	101	325.343,037 445.693,897	6.129	101	325.343,037 445.693,897	102	325.339,935 445.694,032	3.105	102	325.339,935 445.694,032	103	325.270,188 445.691,097	69.809
103	325.270,188 445.691,097	104	325.249,571 445.682,268	22.428	104	325.249,571 445.682,268	105	325.186,684 445.667,075	64.696	105	325.186,684 445.667,075	106	325.142,129 445.652,94	46.743
106	325.142,129 445.652,94	107	325.108,821 445.643,702	34.565	107	325.108,821 445.643,702	108	325.057,409 445.642,047	51.439	108	325.057,409 445.642,047	109	325.044,482 445.655,273	18.494
109	325.044,482 445.655,273	110	325.035,309 445.670,491	17.769	110	325.035,309 445.670,491	111	325.031,749 445.675,572	6.204	111	325.031,749 445.675,572	112	325.016,093 445.675,09	15.663

Punct început	X / Y	Punct sfârșit	X / Y	Lungime segment	Punct început	X / Y	Punct sfârșit	X / Y	Lungime segment	Punct început	X / Y	Punct sfârșit	X / Y	Lungime segment
112	325.016,093 445.675,09	113	324.964,715 445.659,874	53.584	113	324.964,715 445.659,874	114	324.918,435 445.620,334	60.871	114	324.918,435 445.620,334	115	324.895,867 445.611,564	24.212
115	324.895,867 445.611,564	116	324.882,052 445.611,803	13.817	116	324.882,052 445.611,803	117	324.845,239 445.598,38	39.184	117	324.845,239 445.598,38	118	324.846,028 445.595,749	2.747
118	324.846,028 445.595,749	119	324.878,46 445.598,929	32.588	119	324.878,46 445.598,929	120	324.903,161 445.594,04	25.18	120	324.903,161 445.594,04	121	324.999,06 445.598,613	96.008
121	324.999,06 445.598,613	122	325.008,756 445.597,295	9.785	122	325.008,756 445.597,295	123	325.017,008 445.590,349	10.786	123	325.017,008 445.590,349	124	325.018,645 445.583,615	6.93
124	325.018,645 445.583,615	125	325.016,722 445.577,582	6.332	125	325.016,722 445.577,582	126	325.002,839 445.573,66	14.426	126	325.002,839 445.573,66	127	324.988,239 445.576,353	14.846
127	324.988,239 445.576,353	128	324.975,313 445.575,704	12.942	128	324.975,313 445.575,704	129	324.963,592 445.571,336	12.508	129	324.963,592 445.571,336	130	324.950,38 445.562,748	15.758
130	324.950,38 445.562,748	131	324.895,602 445.522,414	68.025	131	324.895,602 445.522,414	132	324.876,782 445.519,373	19.064	132	324.876,782 445.519,373	133	324.830,297 445.487,629	56.29
133	324.830,297 445.487,629	134	324.827,196 445.474,15	13.831	134	324.827,196 445.474,15	135	324.831,749 445.459,814	15.042	135	324.831,749 445.459,814	136	324.839,12 445.431,378	29.376
136	324.839,12 445.431,378	137	324.840,986 445.404,861	26.583	137	324.840,986 445.404,861	138	324.825,829 445.364,425	43.183	138	324.825,829 445.364,425	139	324.823,433 445.337,213	27.317
139	324.823,433 445.337,213	140	324.841,131 445.308,339	33.866	140	324.841,131 445.308,339	141	324.848,839 445.260,718	48.241	141	324.848,839 445.260,718	142	324.819,977 445.202,977	64.553
142	324.819,977 445.202,977	143	324.769,846 445.149,398	73.375	143	324.769,846 445.149,398	144	324.765,064 445.115,88	33.857	144	324.765,064 445.115,88	145	324.766,343 445.088,531	27.379
145	324.766,343 445.088,531	1	324.732,597 445.037,912	60.836										

\*\* Lungimile segmentelor sunt determinate în planul de proiecție Stereo 70 și sunt rotunjite la 1 milimetru.

\*\*\* Distanța dintre puncte este formată din segmente cumulate ce sunt mai mici decât valoarea 1 milimetru.

**DATE DESPRE IMOBILUL NR. 3401**

Oficiul de Cadastru și Publicitate Imobiliară HUNEDOARA  
Biroul de Cadastru și Publicitate Imobiliară Hateg

**A. Partea I. Descrierea imobilului**

TEREN Extravilan

Adresa: Jud. Hunedoara

Nr. Crt	Nr cadastral Nr. topografic	Suprafața* (mp)	Observații / Referințe
A1		425	Sector cadastral:54 Teren neimprejmut;

**B. Partea II. Proprietari și acte**

Inscrieri privitoare la dreptul de proprietate și alte drepturi reale		Referințe
<b>1 / 18/03/2024</b>		
Act Normativ nr. 7, din 13/03/1996 emis de Parlamentul României;		
B1	Inscrierea posesiei, drept de PROPRIETATE, dobândit prin Lege, cota actuala 1/1 1) NEIDENTIFICAT NEIDENTIFICAT	A1
/		
Act Normativ nr. 7, din 13/03/1996 emis de Parlamentul Romaniei (art.13, alin.14);		
B2	proprietar neidentificat, rezerva comisiei locale de fond funciar	A1

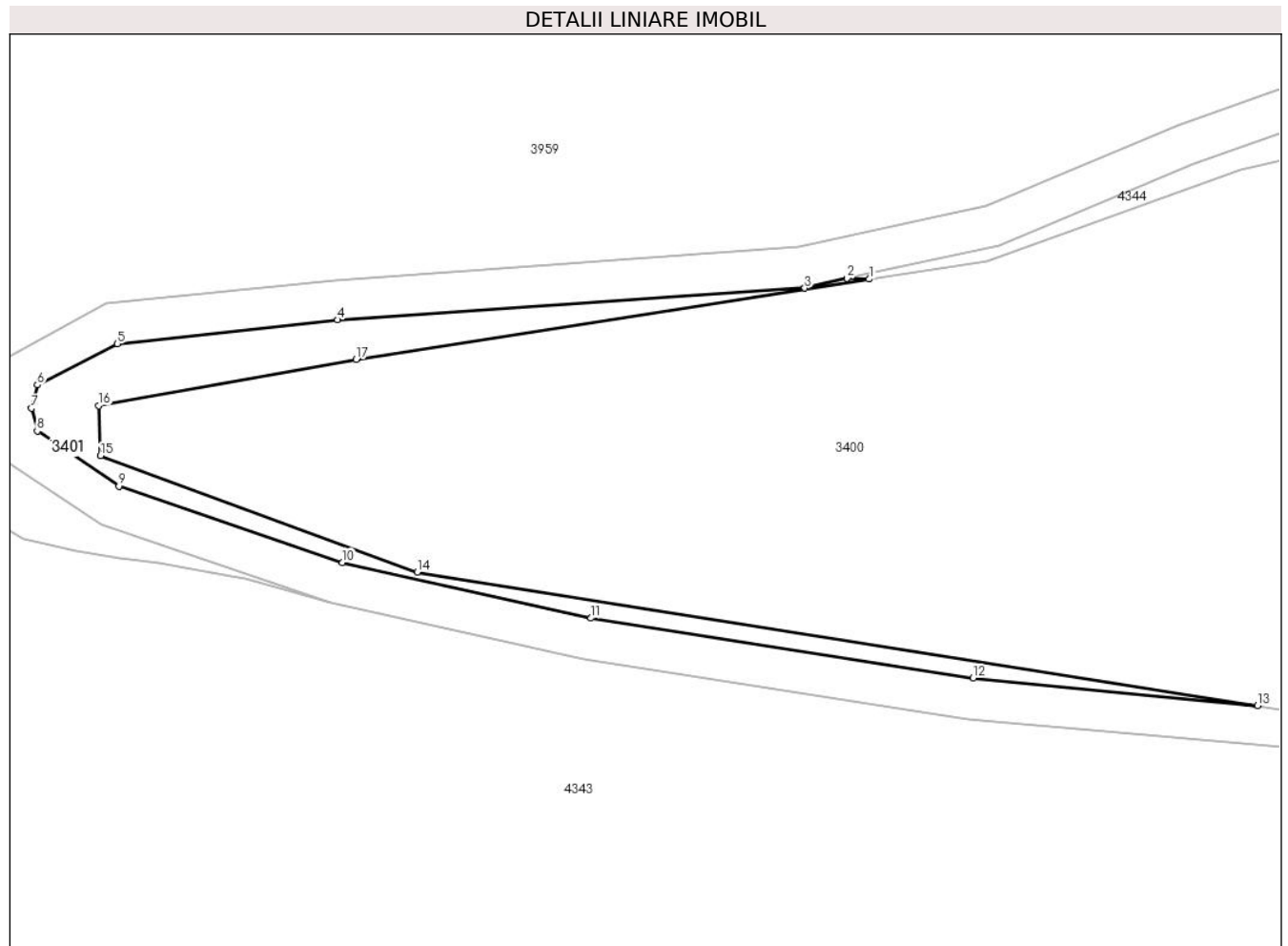
**C. Partea III. SARCINI .**

Inscrieri privind dezmembramintele dreptului de proprietate, drepturi reale de garanție și sarcini	Referințe
NU SUNT	

**Teren**

Nr cadastral	Suprafața (mp)*	Observații / Referințe
	425	

\* Suprafața este determinată în planul de proiecție Stereo 70.



**Date referitoare la teren**

Crt	Categorie folosință	Intravilan	Suprafața (mp)	Tarla	Parcelă	Nr. topo	Observații / Referințe
1	padure	NU	425	-	-	-	

**Lungime Segmente**

1) Valorile lungimilor segmentelor sunt obținute din proiecție în plan.

Punct început	X / Y	Punct sfârșit	X / Y	Lungime segment (** (m)
1	325.196,546 445.778,097	2	325.194,402 445.778,164	2.145
2	325.194,402 445.778,164	3	325.190,293 445.777,233	4.213
3	325.190,293 445.777,233	4	325.145,122 445.774,162	45.275
4	325.145,122 445.774,162	5	325.123,818 445.771,841	21.43
5	325.123,818 445.771,841	6	325.116,062 445.767,867	8.715

Punct început	X / Y	Punct sfârşit	X / Y	Lungime segment (** (m)
6	325.116,062 445.767,867	7	325.115,491 445.765,623	2.316
7	325.115,491 445.765,623	8	325.116,044 445.763,423	2.268
8	325.116,044 445.763,423	9	325.123,942 445.758,083	9.534
9	325.123,942 445.758,083	10	325.145,562 445.750,718	22.84
10	325.145,562 445.750,718	11	325.169,628 445.745,344	24.659
11	325.169,628 445.745,344	12	325.206,58 445.739,552	37.403
12	325.206,58 445.739,552	13	325.234,104 445.736,889	27.653
13	325.234,104 445.736,889	14	325.152,806 445.749,798	82.317
14	325.152,806 445.749,798	15	325.122,171 445.761,031	32.629
15	325.122,171 445.761,031	16	325.121,996 445.765,881	4.853
16	325.121,996 445.765,881	17	325.146,915 445.770,338	25.314
17	325.146,915 445.770,338	1	325.196,546 445.778,097	50.234

\*\* Lungimile segmentelor sunt determinate în planul de proiecție Stereo 70 și sunt rotunjite la 1 milimetru.

\*\*\* Distanța dintre puncte este formată din segmente cumulate ce sunt mai mici decât valoarea 1 milimetru.





**DATE DESPRE IMOBILUL NR. 3402**

Oficiul de Cadastru și Publicitate Imobiliară HUNEDOARA  
Biroul de Cadastru și Publicitate Imobiliară Hateg

**A. Partea I. Descrierea imobilului**

TEREN Extravilan

Adresa: Jud. Hunedoara

Nr. Crt	Nr cadastral Nr. topografic	Suprafața* (mp)	Observații / Referințe
A1		4.806	Sector cadastral:54 Teren neimprejmuit;

**B. Partea II. Proprietari și acte**

Inscrieri privitoare la dreptul de proprietate și alte drepturi reale	Referințe
<b>1 / 18/03/2024</b>	
Act Normativ nr. 7, din 13/03/1996 emis de Parlamentul României;	
B1	A1
Intabulare, drept de PROPRIETATE, dobandit prin Lege, cota actuala 1/1	
1) COMUNA SARMIZEGETUSA-REZERVA COMISIEI LOCALE DE FOND FUNCJAR , CIF:4633293	

**C. Partea III. SARCINI .**

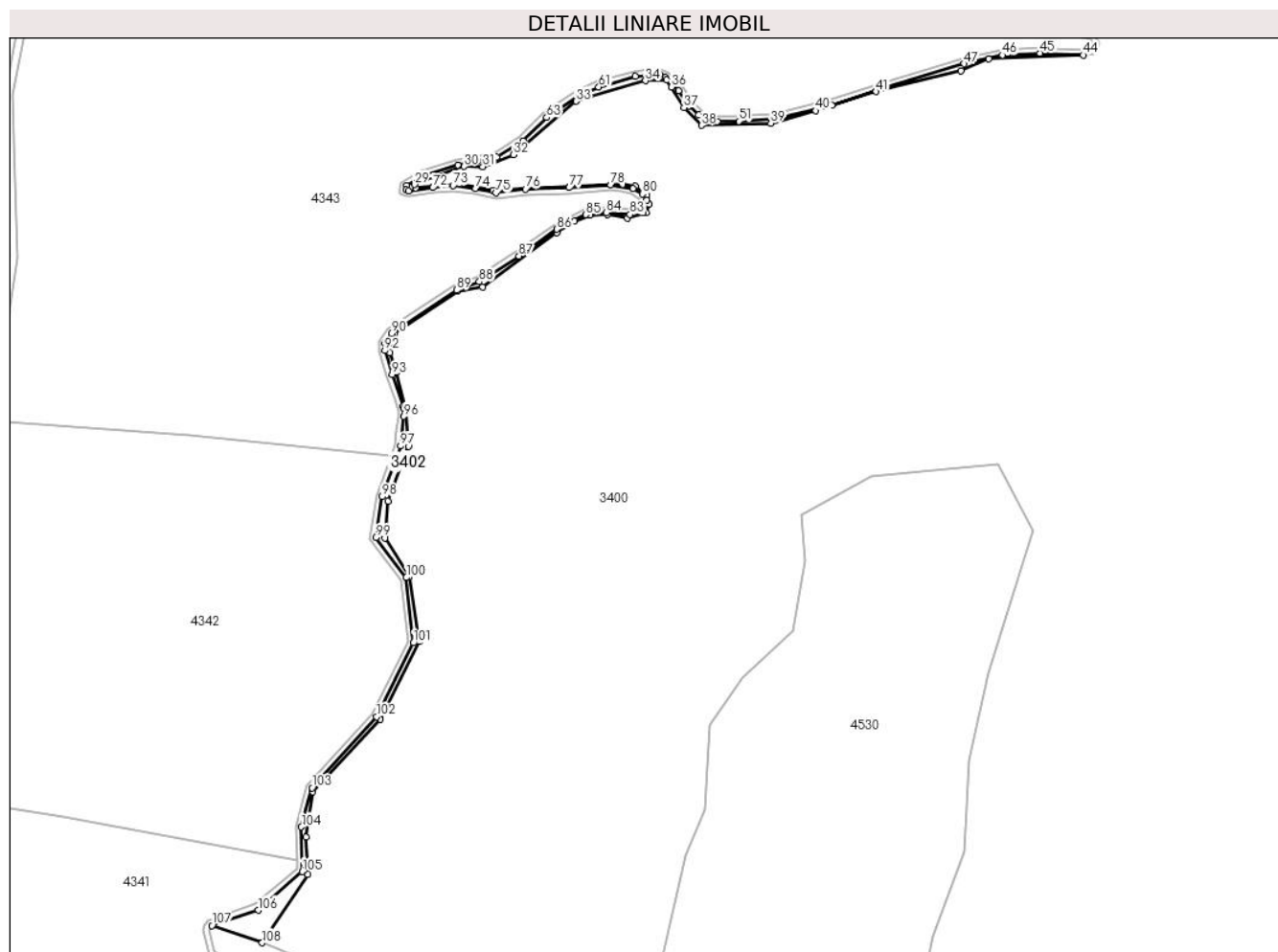
Inscrieri privind dezmembramintele dreptului de proprietate, drepturi reale de garanție și sarcini	Referințe
NU SUNT	

## Anexa Nr. 1 La Partea I

## Teren

Nr cadastral	Suprafața (mp)*	Observații / Referințe
	4.806	

\* Suprafața este determinată în planul de proiecție Stereo 70.



## Date referitoare la teren

Crt	Categorie folosință	Intravilan	Suprafața (mp)	Tarla	Parcelă	Nr. topo	Observații / Referințe
1	padure	NU	4.806	-	-	-	

## Lungime Segmente

1) Valorile lungimilor segmentelor sunt obținute din proiecție în plan.

Punct început	X / Y	Punct sfârșit	X / Y	Lungime segment
1	324.766,343 445.088,531	2	324.765,064 445.115,88	27.379
4	324.819,977 445.202,977	5	324.848,839 445.260,718	64.553
7	324.823,433 445.337,213	8	324.825,829 445.364,425	27.317
10	324.839,12 445.431,378	11	324.831,749 445.459,814	29.376
13	324.830,297 445.487,629	14	324.876,782 445.519,373	56.29
16	324.950,38 445.562,748	17	324.963,592 445.571,336	15.758
2	324.765,064 445.115,88	3	324.769,846 445.149,398	33.857
5	324.848,839 445.260,718	6	324.841,131 445.308,339	48.241
8	324.825,829 445.364,425	9	324.840,986 445.404,861	43.183
11	324.831,749 445.459,814	12	324.827,196 445.474,15	15.042
14	324.876,782 445.519,373	15	324.895,602 445.522,414	19.064
17	324.963,592 445.571,336	18	324.975,313 445.575,704	12.508
3	324.769,846 445.149,398	4	324.819,977 445.202,977	73.375
6	324.841,131 445.308,339	7	324.823,433 445.337,213	33.866
9	324.840,986 445.404,861	10	324.839,12 445.431,378	26.583
12	324.827,196 445.474,15	13	324.830,297 445.487,629	13.831
15	324.895,602 445.522,414	16	324.950,38 445.562,748	68.025
18	324.975,313 445.575,704	19	324.988,239 445.576,353	12.942

Punct început	X / Y	Punct sfârșit	X / Y	Lungime segment	Punct început	X / Y	Punct sfârșit	X / Y	Lungime segment	Punct început	X / Y	Punct sfârșit	X / Y	Lungime segment
19	324.988,239 445.576,353	20	325.002,839 445.573,66	14.846	20	325.002,839 445.573,66	21	325.016,722 445.577,582	14.426	21	325.016,722 445.577,582	22	325.018,645 445.583,615	6.332
22	325.018,645 445.583,615	23	325.017,008 445.590,349	6.93	23	325.017,008 445.590,349	24	325.008,756 445.597,295	10.786	24	325.008,756 445.597,295	25	324.999,06 445.598,613	9.785
25	324.999,06 445.598,613	26	324.903,161 445.594,04	96.008	26	324.903,161 445.594,04	27	324.878,46 445.598,929	25.18	27	324.878,46 445.598,929	28	324.846,028 445.595,749	32.588
28	324.846,028 445.595,749	29	324.845,239 445.598,38	2.747	29	324.845,239 445.598,38	30	324.882,052 445.611,803	39.184	30	324.882,052 445.611,803	31	324.895,867 445.611,564	13.817
31	324.895,867 445.611,564	32	324.918,435 445.620,334	24.212	32	324.918,435 445.620,334	33	324.964,715 445.659,874	60.871	33	324.964,715 445.659,874	34	325.016,093 445.675,09	53.584
34	325.016,093 445.675,09	35	325.031,749 445.675,572	15.663	35	325.031,749 445.675,572	36	325.035,309 445.670,491	6.204	36	325.035,309 445.670,491	37	325.044,482 445.655,273	17.769
37	325.044,482 445.655,273	38	325.057,409 445.642,047	18.494	38	325.057,409 445.642,047	39	325.108,821 445.643,702	51.439	39	325.108,821 445.643,702	40	325.142,129 445.652,94	34.565
40	325.142,129 445.652,94	41	325.186,684 445.667,075	46.743	41	325.186,684 445.667,075	42	325.249,571 445.682,268	64.696	42	325.249,571 445.682,268	43	325.270,188 445.691,097	22.428
43	325.270,188 445.691,097	44	325.339,935 445.694,032	69.809	44	325.339,935 445.694,032	45	325.307,978 445.695,421	31.987	45	325.307,978 445.695,421	46	325.280,024 445.693,965	27.992
46	325.280,024 445.693,965	47	325.251,877 445.687,624	28.852	47	325.251,877 445.687,624	48	325.190,249 445.669,316	64.29	48	325.190,249 445.669,316	49	325.154,132 445.657,069	38.137
49	325.154,132 445.657,069	50	325.111,755 445.646,998	43.557	50	325.111,755 445.646,998	51	325.085,157 445.645,129	26.664	51	325.085,157 445.645,129	52	325.069,117 445.645,052	16.04
52	325.069,117 445.645,052	53	325.061,483 445.646,1	7.706	53	325.061,483 445.646,1	54	325.055,198 445.649,627	7.207	54	325.055,198 445.649,627	55	325.048,086 445.656,637	9.986
55	325.048,086 445.656,637	56	325.040,499 445.667,638	13.364	56	325.040,499 445.667,638	57	325.030,755 445.677,703	14.009	57	325.030,755 445.677,703	58	325.026,527 445.679,54	4.61
58	325.026,527 445.679,54	59	325.018,868 445.679,447	7.66	59	325.018,868 445.679,447	60	325.008,697 445.678,179	10.25	60	325.008,697 445.678,179	61	324.981,504 445.670,433	28.275
61	324.981,504 445.670,433	62	324.966,455 445.663,665	16.501	62	324.966,455 445.663,665	63	324.942,976 445.647,911	28.275	63	324.942,976 445.647,911	64	324.925,579 445.630,572	24.562
64	324.925,579 445.630,572	65	324.906,144 445.618,545	22.855	65	324.906,144 445.618,545	66	324.891,554 445.615,605	14.883	66	324.891,554 445.615,605	67	324.877,184 445.612,767	14.648
67	324.877,184 445.612,767	68	324.852,372 445.604,823	26.053	68	324.852,372 445.604,823	69	324.839,335 445.597,741	14.836	69	324.839,335 445.597,741	70	324.839,099 445.594,492	3.258
70	324.839,099 445.594,492	71	324.840,922 445.593,709	1.984	71	324.840,922 445.593,709	72	324.858,738 445.596,063	17.971	72	324.858,738 445.596,063	73	324.873,818 445.597,614	15.16
73	324.873,818 445.597,614	74	324.890,486 445.595,455	16.807	74	324.890,486 445.595,455	75	324.905,546 445.592,178	15.412	75	324.905,546 445.592,178	76	324.927,355 445.595,064	21.999
76	324.927,355 445.595,064	77	324.959,643 445.596,065	32.304	77	324.959,643 445.596,065	78	324.990,473 445.598,095	30.897	78	324.990,473 445.598,095	79	325.006,872 445.595,21	16.651
79	325.006,872 445.595,21	80	325.013,982 445.591,379	8.076	80	325.013,982 445.591,379	81	325.017,173 445.586,711	5.654	81	325.017,173 445.586,711	82	325.014,223 445.577,513	9.659
82	325.014,223 445.577,513	83	325.004,727 445.576,247	9.58	83	325.004,727 445.576,247	84	324.986,937 445.577,717	17.851	84	324.986,937 445.577,717	85	324.971,968 445.576,055	15.061
85	324.971,968 445.576,055	86	324.950,49 445.565,371	23.989	86	324.950,49 445.565,371	87	324.922,549 445.545,45	34.315	87	324.922,549 445.545,45	88	324.893,211 445.526,552	34.898
88	324.893,211 445.526,552	89	324.876,387 445.520,273	17.958	89	324.876,387 445.520,273	90	324.828,188 445.488,374	57.799	90	324.828,188 445.488,374	91	324.823,229 445.481,19	8.729
91	324.823,229 445.481,19	92	324.823,365 445.475,612	5.58	92	324.823,365 445.475,612	93	324.828,608 445.457,887	18.484	93	324.828,608 445.457,887	94	324.836,785 445.434,266	24.996
94	324.836,785 445.434,266	95	324.837,154 445.432,816	1.496	95	324.837,154 445.432,816	96	324.837,449 445.426,927	5.896	96	324.837,449 445.426,927	97	324.834,844 445.405,105	21.977
97	324.834,844 445.405,105	98	324.821,245 445.367,637	39.86	98	324.821,245 445.367,637	99	324.816,512 445.337,345	30.66	99	324.816,512 445.337,345	100	324.839,165 445.307,863	37.18
100	324.839,165 445.307,863	101	324.844,3 445.259,586	48.549	101	324.844,3 445.259,586	102	324.817,161 445.204,994	60.966	102	324.817,161 445.204,994	103	324.769,429 445.152,425	71.006
103	324.769,429 445.152,425	104	324.761,637 445.123,48	29.975	104	324.761,637 445.123,48	105	324.762,247 445.090,451	33.035	105	324.762,247 445.090,451	106	324.729,578 445.061,9	43.387
106	324.729,578 445.061,9	107	324.695,463 445.050,644	35.924	107	324.695,463 445.050,644	108	324.732,597 445.037,912	39.256	108	324.732,597 445.037,912	1	324.766,343 445.088,531	60.836

\*\* Lungimile segmentelor sunt determinate în planul de proiecție Stereo 70 și sunt rotunjite la 1 milimetru.

\*\*\* Distanța dintre puncte este formată din segmente cumulate ce sunt mai mici decât valoarea 1 milimetru.



**DATE DESPRE IMOBILUL NR. 3403**

Oficiul de Cadastru și Publicitate Imobiliară HUNEDOARA  
Biroul de Cadastru și Publicitate Imobiliară Hateg

**A. Partea I. Descrierea imobilului**

TEREN Extravilan

Adresa: Jud. Hunedoara

Nr. Crt	Nr cadastral Nr. topografic	Suprafața* (mp)	Observații / Referințe
A1	61091	65.300	Sector cadastral:55 Teren neimprejmuit;

**B. Partea II. Proprietari și acte**

Inscrieri privitoare la dreptul de proprietate și alte drepturi reale	Referințe
<b>21664 / 24/08/2017</b>	
Act Administrativ nr. 73, din 30/05/2006 emis de CJPSDDPAT;	
B1	A1
Intabulare, drept de PROPRIETATE, dobandit prin Lege, cota actuala 1/1, cota initiala 1/1	
1) ASOCIATIA COMPOSESORALA SARMIZEGETUSA, CIF:13380076, Trup Poiana Mare	

**C. Partea III. SARCINI .**

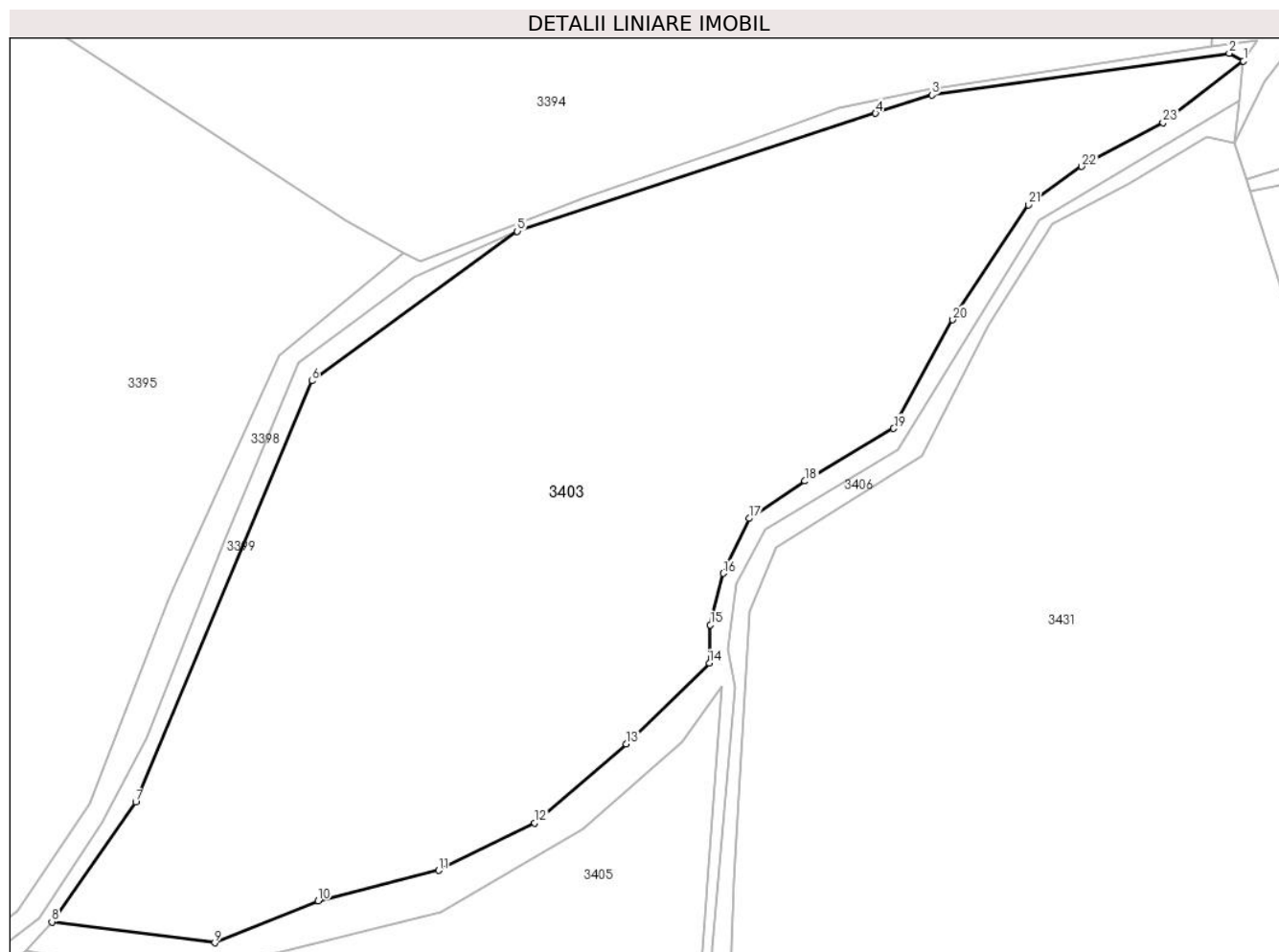
Inscrieri privind dezmembramintele dreptului de proprietate, drepturi reale de garanție și sarcini	Referințe
NU SUNT	

## Anexa Nr. 1 La Partea I

## Teren

Nr cadastral	Suprafața (mp)*	Observații / Referințe
61091	65.300	

\* Suprafața este determinată în planul de proiecție Stereo 70.



## Date referitoare la teren

Crt	Categorie folosință	Intravilan	Suprafața (mp)	Tarla	Parcelă	Nr. topo	Observații / Referințe
1	pașune	NU	65.300	90	876	-	Pașune împadurita.

## Lungime Segmente

1) Valorile lungimilor segmentelor sunt obținute din proiecție în plan.

Punct început	X / Y	Punct sfârșit	X / Y	Lungime segment (** (m)
1	326.008,072 447.323,169	2	326.002,308 447.326,329	6.573
3	325.881,737 447.309,389	4	325.858,84 447.301,986	24.064
5	325.713,539 447.254,148	6	325.630,274 447.193,558	102.977
7	325.558,817 447.022,799	8	325.524,823 446.974,319	59.211
9	325.590,877 446.965,846	10	325.632,836 446.982,867	45.28

Punct început	X / Y	Punct sfârșit	X / Y	Lungime segment (** (m)
2	326.002,308 447.326,329	3	325.881,737 447.309,389	121.755
4	325.858,84 447.301,986	5	325.713,539 447.254,148	152.973
6	325.630,274 447.193,558	7	325.558,817 447.022,799	185.107
8	325.524,823 446.974,319	9	325.590,877 446.965,846	66.595
10	325.632,836 446.982,867	11	325.681,714 446.995,141	50.396

Punct început	X / Y	Punct sfârșit	X / Y	Lungime segment (** (m)
11	325.681,714 446.995,141	12	325.720,691 447.014,414	43.482
13	325.757,776 447.046,362	14	325.791,436 447.079,156	46.994
15	325.791,869 447.094,708	16	325.797,077 447.115,532	21.465
17	325.807,573 447.137,847	18	325.830,217 447.152,946	27.216
19	325.866,184 447.174,259	20	325.890,163 447.218,28	50.128
21	325.920,875 447.264,848	22	325.942,494 447.280,478	26.677
23	325.975,46 447.298,256	1	326.008,072 447.323,169	41.039

Punct început	X / Y	Punct sfârșit	X / Y	Lungime segment (** (m)
12	325.720,691 447.014,414	13	325.757,776 447.046,362	48.949
14	325.791,436 447.079,156	15	325.791,869 447.094,708	15.558
16	325.797,077 447.115,532	17	325.807,573 447.137,847	24.66
18	325.830,217 447.152,946	19	325.866,184 447.174,259	41.808
20	325.890,163 447.218,28	21	325.920,875 447.264,848	55.784
22	325.942,494 447.280,478	23	325.975,46 447.298,256	37.454

\*\* Lungimile segmentelor sunt determinate în planul de proiecție Stereo 70 și sunt rotunjite la 1 milimetru.

\*\*\* Distanța dintre puncte este formată din segmente cumulate ce sunt mai mici decât valoarea 1 milimetru.





**DATE DESPRE IMOBILUL NR. 3404**

Oficiul de Cadastru și Publicitate Imobiliară HUNEDOARA  
Biroul de Cadastru și Publicitate Imobiliară Hateg

**A. Partea I. Descrierea imobilului**

TEREN Extravilan

Adresa: Jud. Hunedoara

Nr. Crt	Nr cadastral Nr. topografic	Suprafața* (mp)	Observații / Referințe
A1		10.608	Sector cadastral:55 Teren neimprejmut;

**B. Partea II. Proprietari și acte**

Inscrieri privitoare la dreptul de proprietate și alte drepturi reale		Referințe
<b>1 / 18/03/2024</b>		
Act Normativ nr. 7, din 13/03/1996 emis de Parlamentul României;		
B1	Inscrierea posesiei, drept de PROPRIETATE, dobandit prin Lege, cota actuala 1/1 1) NEIDENTIFICAT NEIDENTIFICAT	A1
/		
Act Normativ nr. 7, din 13/03/1996 emis de Parlamentul Romaniei (art.13, alin.14 );		
B2	proprietar neidentificat, rezerva comisiei locale de fond funciar	A1

**C. Partea III. SARCINI .**

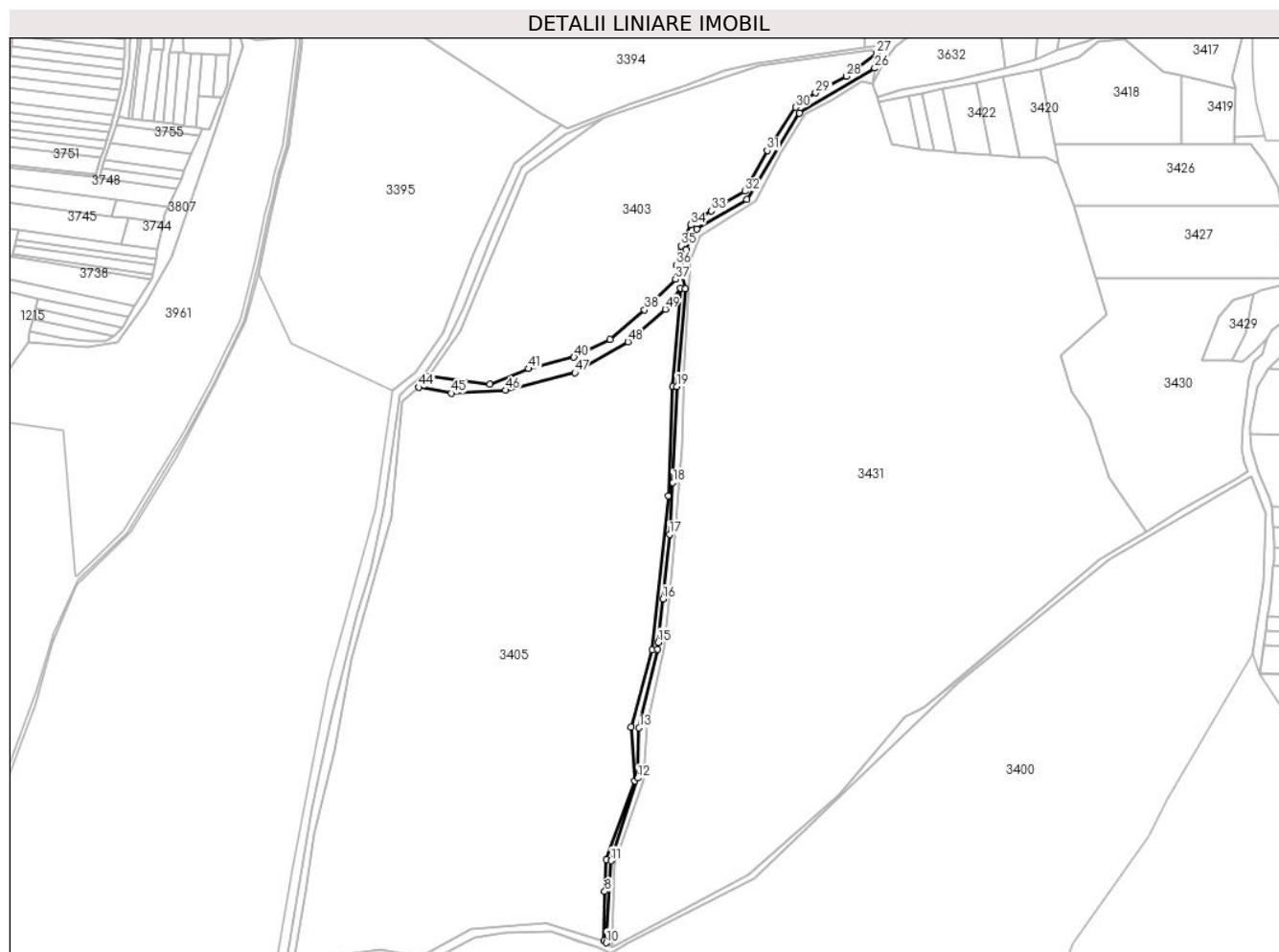
Inscrieri privind dezmembramintele dreptului de proprietate, drepturi reale de garanție și sarcini	Referințe
NU SUNT	

## Anexa Nr. 1 La Partea I

## Teren

Nr cadastral	Suprafața (mp)*	Observații / Referințe
	10.608	

\* Suprafața este determinată în planul de proiecție Stereo 70.



## Date referitoare la teren

Crt	Categorie folosință	Intravilan	Suprafața (mp)	Tarla	Parcelă	Nr. topo	Observații / Referințe
1	neproductiv	NU	10.608	-	-	-	

## Lungime Segmente

1) Valorile lungimilor segmentelor sunt obținute din proiecție în plan.

Punct început	X / Y	Punct sfârșit	X / Y	Lungime segment
1	325.796,571 447.069,599	2	325.788,516 446.963,291	106.613
4	325.766,149 446.679,273	5	325.743,261 446.596,18	86.188
7	325.716,356 446.453,16	8	325.714,871 446.418,79	34.402
10	325.716,48 446.363,408	11	325.721,604 446.451,92	88.66
13	325.751,953 446.595,437	14	325.771,714 446.679,944	86.787
16	325.777,975 446.734,261	17	325.784,846 446.804,05	70.126
2	325.788,516 446.963,291	3	325.783,523 446.845,889	117.508
5	325.743,261 446.596,18	6	325.747,373 446.538,113	58.212
8	325.714,871 446.418,79	9	325.713,773 446.365,423	53.378
11	325.721,604 446.451,92	12	325.750,571 446.541,112	93.778
14	325.771,714 446.679,944	15	325.772,718 446.687,43	7.553
17	325.784,846 446.804,05	18	325.788,505 446.859,912	55.982
3	325.783,523 446.845,889	4	325.766,149 446.679,273	167.519
6	325.747,373 446.538,113	7	325.716,356 446.453,16	90.438
9	325.713,773 446.365,423	10	325.716,48 446.363,408	3.375
12	325.750,571 446.541,112	13	325.751,953 446.595,437	54.343
15	325.772,718 446.687,43	16	325.777,975 446.734,261	47.125
18	325.788,505 446.859,912	19	325.792,628 446.963,73	103.9

Punct început	X / Y	Punct sfârşit	X / Y	Lungime segment	Punct început	X / Y	Punct sfârşit	X / Y	Lungime segment	Punct început	X / Y	Punct sfârşit	X / Y	Lungime segment
19	325.792,628 446.963,73	20	325.801,779 447.069,159	105.825	20	325.801,779 447.069,159	21	325.798,807 447.084,693	15.816	21	325.798,807 447.084,693	22	325.802,467 447.111,527	27.082
22	325.802,467 447.111,527	23	325.814,124 447.133,457	24.836	23	325.814,124 447.133,457	24	325.868,126 447.165,529	62.808	24	325.868,126 447.165,529	25	325.925,068 447.258,572	109.084
25	325.925,068 447.258,572	26	326.006,342 447.307,137	94.679	26	326.006,342 447.307,137	27	326.008,072 447.323,169	16.125	27	326.008,072 447.323,169	28	325.975,46 447.298,256	41.039
28	325.975,46 447.298,256	29	325.942,494 447.280,478	37.454	29	325.942,494 447.280,478	30	325.920,875 447.264,848	26.677	30	325.920,875 447.264,848	31	325.890,163 447.218,28	55.784
31	325.890,163 447.218,28	32	325.866,184 447.174,259	50.128	32	325.866,184 447.174,259	33	325.830,217 447.152,946	41.808	33	325.830,217 447.152,946	34	325.807,573 447.137,847	27.216
34	325.807,573 447.137,847	35	325.797,077 447.115,532	24.66	35	325.797,077 447.115,532	36	325.791,869 447.094,708	21.465	36	325.791,869 447.094,708	37	325.791,436 447.079,156	15.558
37	325.791,436 447.079,156	38	325.757,776 447.046,362	46.994	38	325.757,776 447.046,362	39	325.720,691 447.014,414	48.949	39	325.720,691 447.014,414	40	325.681,714 446.995,141	43.482
40	325.681,714 446.995,141	41	325.632,836 446.982,867	50.396	41	325.632,836 446.982,867	42	325.590,877 446.965,846	45.28	42	325.590,877 446.965,846	43	325.524,823 446.974,319	66.595
43	325.524,823 446.974,319	44	325.514,358 446.962,712	15.628	44	325.514,358 446.962,712	45	325.549,109 446.956,278	35.342	45	325.549,109 446.956,278	46	325.607,623 446.959,553	58.606
46	325.607,623 446.959,553	47	325.682,571 446.978,402	77.282	47	325.682,571 446.978,402	48	325.740,043 447.011,869	66.506	48	325.740,043 447.011,869	49	325.780,236 447.047,026	53.399
49	325.780,236 447.047,026	1	325.796,571 447.069,599	27.863										

\*\* Lungimile segmentelor sunt determinate în planul de proiecţie Stereo 70 și sunt rotunjite la 1 milimetru.

\*\*\* Distanța dintre puncte este formată din segmente cumulate ce sunt mai mici decât valoarea 1 milimetru.



**DATE DESPRE IMOBILUL NR. 3405**

Oficiul de Cadastru și Publicitate Imobiliară HUNEDOARA  
Biroul de Cadastru și Publicitate Imobiliară Hateg

**A. Partea I. Descrierea imobilului**

TEREN Extravilan

Adresa: Jud. Hunedoara

Nr. Crt	Nr cadastral Nr. topografic	Suprafața* (mp)	Observații / Referințe
A1	61086	Din acte: 193.201 Masurata: 193.200	Sector cadastral:55 Teren neimprejmuit;

**B. Partea II. Proprietari și acte**

Inscrieri privitoare la dreptul de proprietate și alte drepturi reale		Referințe
<b>21661 / 24/08/2017</b>		
Act Administrativ nr. 73, din 30/05/2006 emis de CJPSDDPAT;		
B1	Intabulare, drept de PROPRIETATE, dobandit prin Lege, cota actuala 1/1, cota initiala 1/1 1) ASOCIATIA COMPOSESORALA SARMIZEGETUSA, CIF:13380076	A1

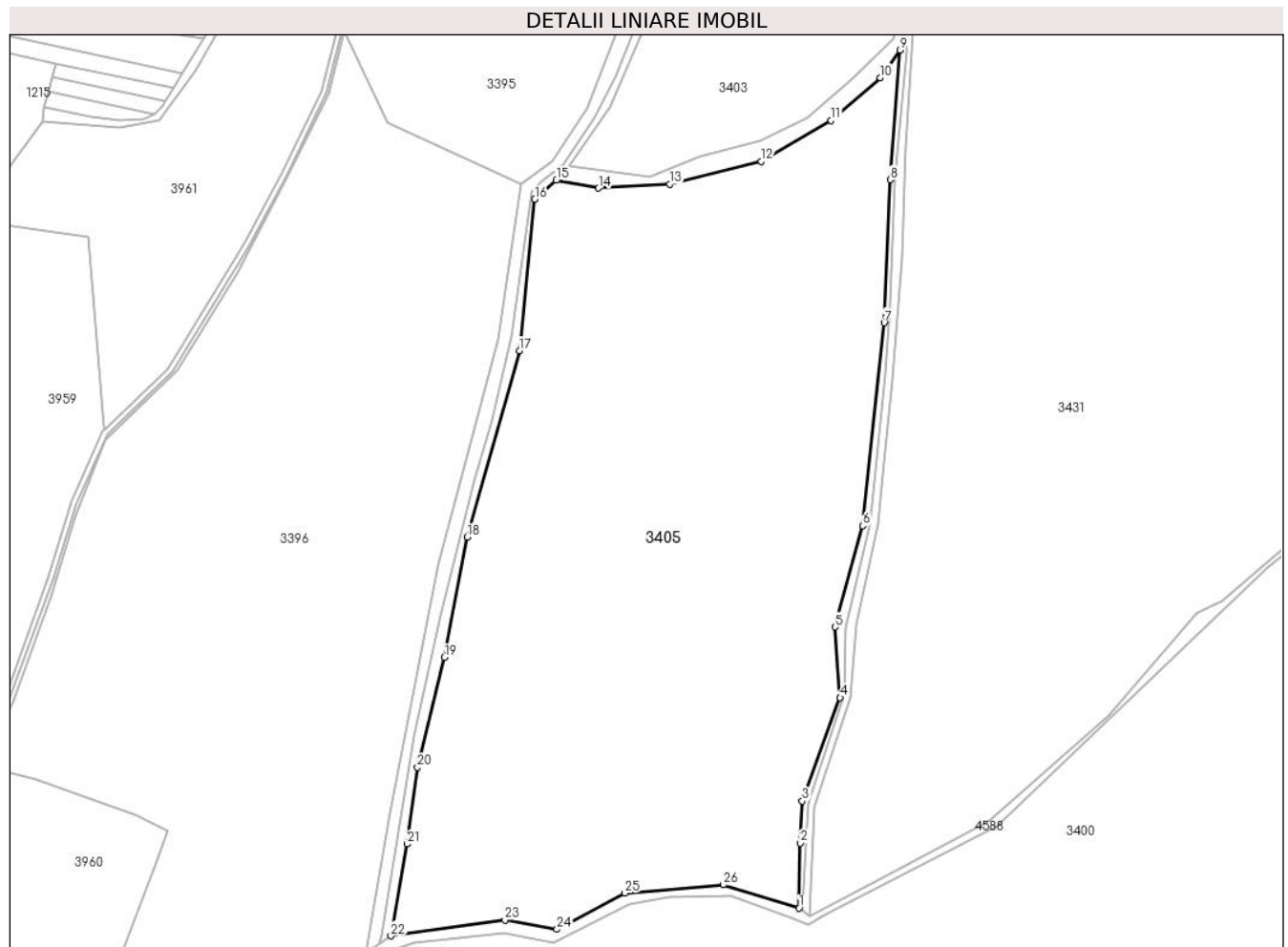
**C. Partea III. SARCINI .**

Inscrieri privind dezmembramintele dreptului de proprietate, drepturi reale de garanție și sarcini	Referințe
NU SUNT	

**Teren**

Nr cadastral	Suprafața (mp)*	Observații / Referințe
61086	Din acte: 193.201 Masurata: 193.200	

\* Suprafața este determinată în planul de proiecție Stereo 70.



**Date referitoare la teren**

Crt	Categorie folosință	Intra vilan	Suprafața (mp)	Tarla	Parcelă	Nr. topo	Observații / Referințe
1	pasune	NU	193.200	91	877	-	

**Lungime Segmente**

1) Valorile lungimilor segmentelor sunt obținute din proiecție în plan.

Punct început	X / Y	Punct sfârșit	X / Y	Lungime segment (** (m)
1	325.713,773 446.365,423	2	325.714,871 446.418,79	53.378
3	325.716,356 446.453,16	4	325.747,373 446.538,113	90.438
5	325.743,261 446.596,18	6	325.766,149 446.679,273	86.188
7	325.783,523 446.845,889	8	325.788,516 446.963,291	117.508

Punct început	X / Y	Punct sfârșit	X / Y	Lungime segment (** (m)
2	325.714,871 446.418,79	3	325.716,356 446.453,16	34.402
4	325.747,373 446.538,113	5	325.743,261 446.596,18	58.212
6	325.766,149 446.679,273	7	325.783,523 446.845,889	167.519
8	325.788,516 446.963,291	9	325.796,571 447.069,599	106.613

Punct început	X / Y	Punct sfârşit	X / Y	Lungime segment (** (m)
9	325.796,571 447.069,599	10	325.780,236 447.047,026	27.863
11	325.740,043 447.011,869	12	325.682,571 446.978,402	66.506
13	325.607,623 446.959,553	14	325.549,109 446.956,278	58.606
15	325.514,358 446.962,712	16	325.496,838 446.947,129	23.447
17	325.484,178 446.822,867	18	325.441,183 446.669,843	158.949
19	325.422,709 446.571,146	20	325.400,669 446.480,855	92.942
21	325.391,986 446.417,952	22	325.378,754 446.342,593	76.512
23	325.472,321 446.355,558	24	325.515,091 446.347,992	43.434
25	325.570,686 446.377,706	26	325.651,324 446.384,395	80.915

Punct început	X / Y	Punct sfârşit	X / Y	Lungime segment (** (m)
10	325.780,236 447.047,026	11	325.740,043 447.011,869	53.399
12	325.682,571 446.978,402	13	325.607,623 446.959,553	77.282
14	325.549,109 446.956,278	15	325.514,358 446.962,712	35.342
16	325.496,838 446.947,129	17	325.484,178 446.822,867	124.905
18	325.441,183 446.669,843	19	325.422,709 446.571,146	100.411
20	325.400,669 446.480,855	21	325.391,986 446.417,952	63.499
22	325.378,754 446.342,593	23	325.472,321 446.355,558	94.461
24	325.515,091 446.347,992	25	325.570,686 446.377,706	63.037
26	325.651,324 446.384,395	1	325.713,773 446.365,423	65.267

\*\* Lungimile segmentelor sunt determinate în planul de proiecție Stereo 70 și sunt rotunjite la 1 milimetru.

\*\*\* Distanța dintre puncte este formată din segmente cumulate ce sunt mai mici decât valoarea 1 milimetru.





**DATE DESPRE IMOBILUL NR. 3406**

Oficiul de Cadastru și Publicitate Imobiliară HUNEDOARA  
Biroul de Cadastru și Publicitate Imobiliară Hateg

**A. Partea I. Descrierea imobilului**

TEREN Extravilan

Adresa: Jud. Hunedoara

Nr. Crt	Nr cadastral Nr. topografic	Suprafața* (mp)	Observații / Referințe
A1		6.800	Sector cadastral:55 Teren neimpregmuit;

**B. Partea II. Proprietari și acte**

Inscrieri privitoare la dreptul de proprietate și alte drepturi reale		Referințe
/		
Act Normativ nr. 7, din 13/03/1996 emis de Parlamentul României;		
B1	Inscrierea posesiei, drept de PROPRIETATE, dobândit prin Lege, cota actuala 1/1 1) NEIDENTIFICAT NEIDENTIFICAT	A1
Act Normativ nr. 7, din 13/03/1996 emis de Parlamentul Romaniei (art.13, alin 15);		
B2	Se notează mențiunea de proprietar neidentificat	A1

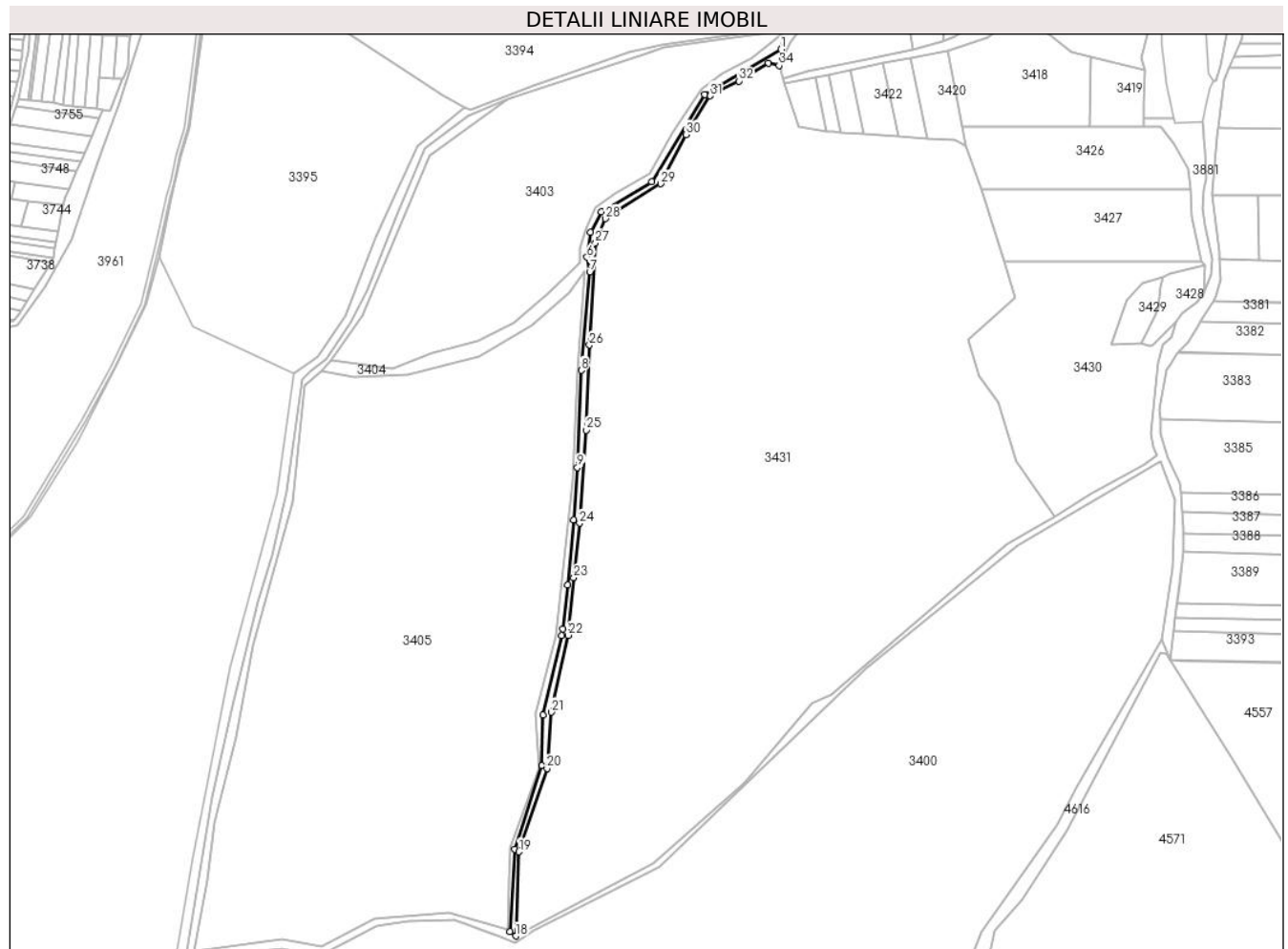
**C. Partea III. SARCINI .**

Inscrieri privind dezmembramintele dreptului de proprietate, drepturi reale de garanție și sarcini	Referințe
NU SUNT	

**Teren**

Nr cadastral	Suprafața (mp)*	Observații / Referințe
	6.800	

\* Suprafața este determinată în planul de proiecție Stereo 70.



**Date referitoare la teren**

Crt	Categorie folosință	Intravilan	Suprafața (mp)	Tarla	Parcelă	Nr. topo	Observații / Referințe
1	ape curgătoare	NU	6.800	-	-	-	Pârâul Boca

**Lungime Segmente**

1) Valorile lungimilor segmentelor sunt obținute din proiecție în plan.

Punct început	X / Y	Punct sfârșit	X / Y	Lungime segment (** (m)
1	326.006,342 447.307,137	2	325.925,068 447.258,572	94.679
3	325.868,126 447.165,529	4	325.814,124 447.133,457	62.808
5	325.802,467 447.111,527	6	325.798,807 447.084,693	27.082
7	325.801,779 447.069,159	8	325.792,628 446.963,73	105.825
9	325.788,505 446.859,912	10	325.784,846 446.804,05	55.982

Punct început	X / Y	Punct sfârșit	X / Y	Lungime segment (** (m)
2	325.925,068 447.258,572	3	325.868,126 447.165,529	109.084
4	325.814,124 447.133,457	5	325.802,467 447.111,527	24.836
6	325.798,807 447.084,693	7	325.801,779 447.069,159	15.816
8	325.792,628 446.963,73	9	325.788,505 446.859,912	103.9
10	325.784,846 446.804,05	11	325.777,975 446.734,261	70.126

Punct început	X / Y	Punct sfârșit	X / Y	Lungime segment (** (m))
11	325.777,975 446.734,261	12	325.772,718 446.687,43	47.125
13	325.771,714 446.679,944	14	325.751,953 446.595,437	86.787
15	325.750,571 446.541,112	16	325.721,604 446.451,92	93.778
17	325.716,48 446.363,408	18	325.722,522 446.358,91	7.532
19	325.726,019 446.448,854	20	325.756,037 446.537,925	93.993
21	325.760,682 446.598,293	22	325.778,5 446.680,355	83.974
23	325.784,753 446.741,951	24	325.790,877 446.800,292	58.662
25	325.797,831 446.899,766	26	325.801,458 446.990,762	91.068
27	325.807,975 447.100,097	28	325.818,4 447.125,914	27.842
29	325.877,604 447.163,294	30	325.904,685 447.215,9	59.167
31	325.930,705 447.257,273	32	325.961,454 447.273,144	34.603
33	325.992,945 447.292,521	34	326.004,466 447.289,751	11.849

Punct început	X / Y	Punct sfârșit	X / Y	Lungime segment (** (m))
12	325.772,718 446.687,43	13	325.771,714 446.679,944	7.553
14	325.751,953 446.595,437	15	325.750,571 446.541,112	54.343
16	325.721,604 446.451,92	17	325.716,48 446.363,408	88.66
18	325.722,522 446.358,91	19	325.726,019 446.448,854	90.012
20	325.756,037 446.537,925	21	325.760,682 446.598,293	60.546
22	325.778,5 446.680,355	23	325.784,753 446.741,951	61.913
24	325.790,877 446.800,292	25	325.797,831 446.899,766	99.717
26	325.801,458 446.990,762	27	325.807,975 447.100,097	109.529
28	325.818,4 447.125,914	29	325.877,604 447.163,294	70.017
30	325.904,685 447.215,9	31	325.930,705 447.257,273	48.875
32	325.961,454 447.273,144	33	325.992,945 447.292,521	36.975
34	326.004,466 447.289,751	1	326.006,342 447.307,137	17.487

\*\* Lungimile segmentelor sunt determinate în planul de proiecție Stereo 70 și sunt rotunjite la 1 milimetru.

\*\*\* Distanța dintre puncte este formată din segmente cumulate ce sunt mai mici decât valoarea 1 milimetru.



**DATE DESPRE IMOBILUL NR. 3413**

Oficiul de Cadastru și Publicitate Imobiliară HUNEDOARA  
Biroul de Cadastru și Publicitate Imobiliară Hateg

**A. Partea I. Descrierea imobilului**

TEREN Extravilan

Adresa: Jud. Hunedoara

Nr. Crt	Nr cadastral Nr. topografic	Suprafața* (mp)	Observații / Referințe
A1	61234	6.200	Sector cadastral:56 Teren neimprejmuit;

**B. Partea II. Proprietari și acte**

Inscrieri privitoare la dreptul de proprietate și alte drepturi reale		Referințe
<b>29210 / 09/11/2018</b>		
Hotarare Judecatoreasca nr. 874, din 25/11/2004 emis de JUDECATORIA HATEG (-DOSAR NR. 1031/2004, Incheiere pronuntata de Judecatoria Hateg la data de 03.03.2006 in Dosar nr. 1031/2004);		
B1	Intabulare, drept de PROPRIETATEcu titlu mostenire, dobandit prin Hotarare Judecatoreasca, cota actuala 1/1, cota initiala 1/1 1) CORDOȘ DANIELA	A1

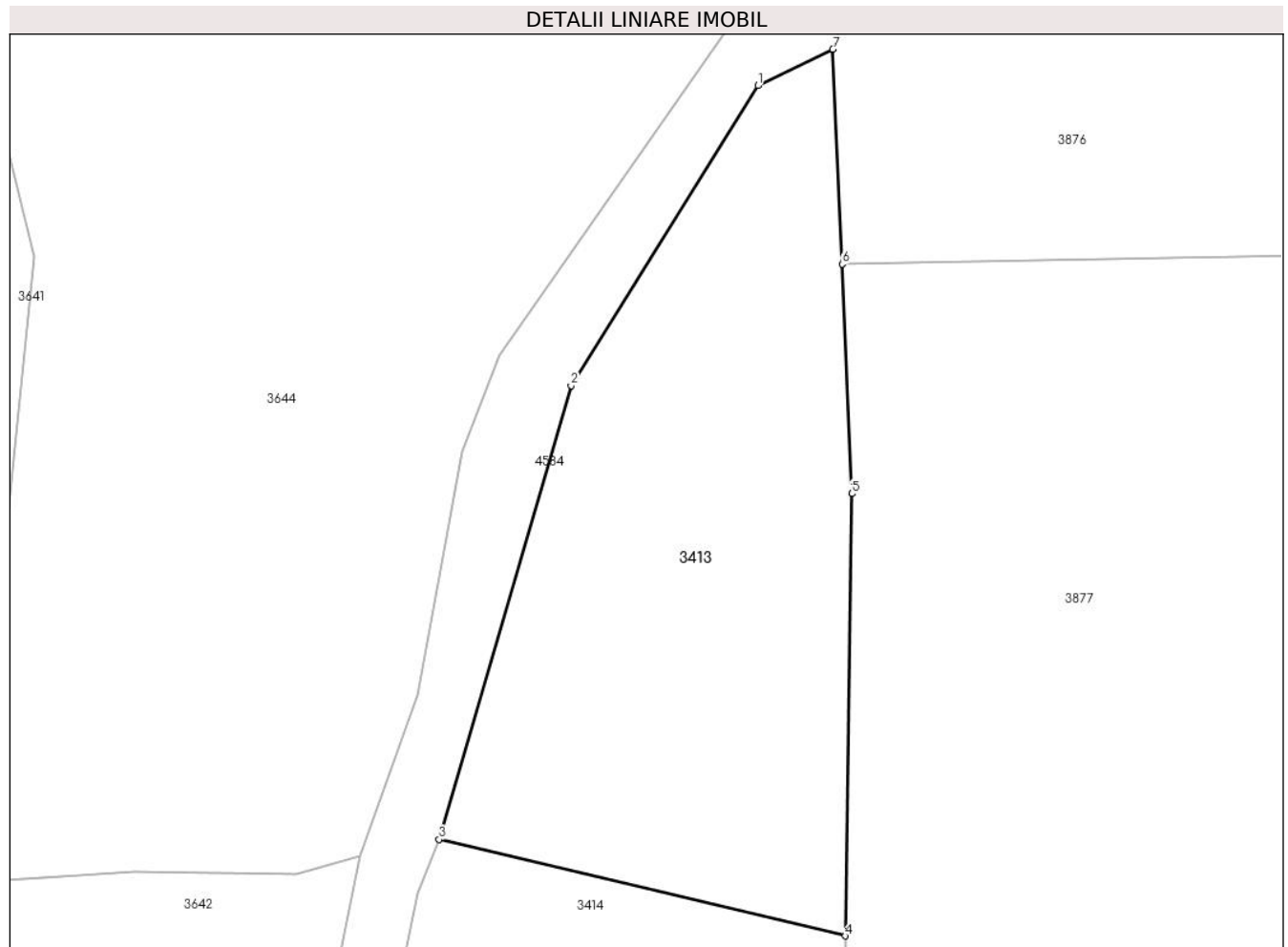
**C. Partea III. SARCINI .**

Inscrieri privind dezmembramintele dreptului de proprietate, drepturi reale de garanție și sarcini	Referințe
NU SUNT	

**Teren**

Nr cadastral	Suprafața (mp)*	Observații / Referințe
61234	6.200	

\* Suprafața este determinată în planul de proiecție Stereo 70.



**Date referitoare la teren**

Crt	Categorie folosință	Intravilan	Suprafața (mp)	Tarla	Parcelă	Nr. topo	Observații / Referințe
1	faneata	NU	6.200	88	871/10	-	

**Lungime Segmente**

1) Valorile lungimilor segmentelor sunt obținute din proiecție în plan.

Punct început	X / Y	Punct sfârșit	X / Y	Lungime segment (** (m)
1	326.402,886 447.702,141	2	326.372,204 447.652,941	57.983
2	326.372,204 447.652,941	3	326.350,558 447.578,479	77.544
3	326.350,558 447.578,479	4	326.417,254 447.562,664	68.545
4	326.417,254 447.562,664	5	326.418,303 447.635,222	72.566
5	326.418,303 447.635,222	6	326.416,704 447.672,872	37.684

Punct început	X / Y	Punct sfârşit	X / Y	Lungime segment (** (m)
6	326.416,704 447.672,872	7	326.415,208 447.708,112	35.272
7	326.415,208 447.708,112	1	326.402,886 447.702,141	13.692

\*\* Lungimile segmentelor sunt determinate în planul de proiecţie Stereo 70 şi sunt rotunjite la 1 milimetru.

\*\*\* Distanţa dintre puncte este formată din segmente cumulate ce sunt mai mici decât valoarea 1 milimetru.





**DATE DESPRE IMOBILUL NR. 3414**

Oficiul de Cadastru și Publicitate Imobiliară HUNEDOARA  
Biroul de Cadastru și Publicitate Imobiliară Hateg

**A. Partea I. Descrierea imobilului**

TEREN Extravilan

Adresa: Jud. Hunedoara

Nr. Crt	Nr cadastral Nr. topografic	Suprafața* (mp)	Observații / Referințe
A1	61381	3.164	Sector cadastral:56 Teren neimprejmuit;

**B. Partea II. Proprietari și acte**

Inscrieri privitoare la dreptul de proprietate și alte drepturi reale	Referințe
<b>27157 / 19/09/2019</b>	
Act Administrativ nr. 91054/150, din 09/06/2003 emis de COMISIA JUDETEANA HUNEDOARA;	
B1	A1
Intabulare, drept de PROPRIETATE, dobandit prin Reconstituire, cota actuala 1/1, cota initiala 1/1	
1) FARCAȘ FRANCISC	

**C. Partea III. SARCINI .**

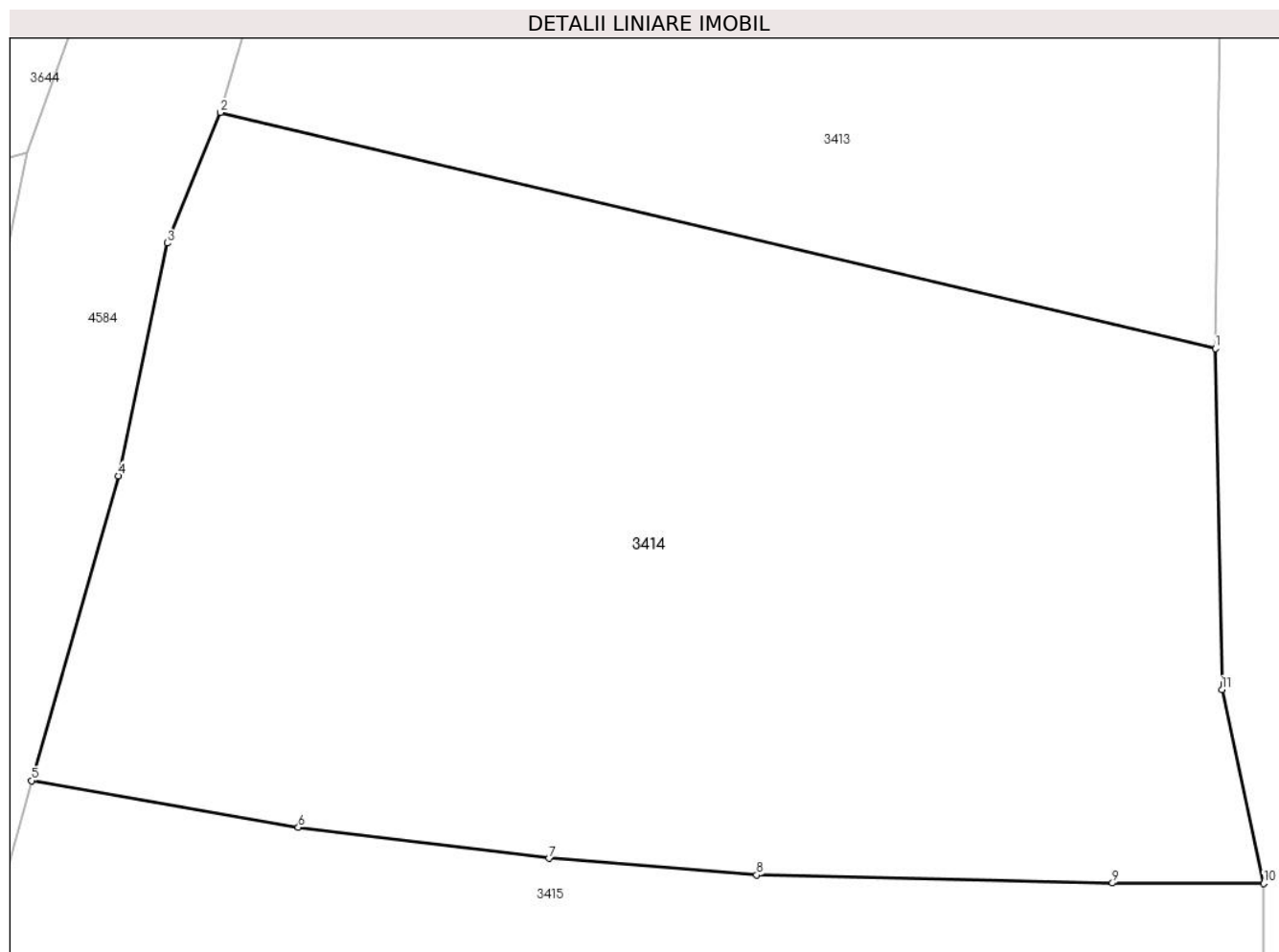
Inscrieri privind dezmembramintele dreptului de proprietate, drepturi reale de garanție și sarcini	Referințe
NU SUNT	

## Anexa Nr. 1 La Partea I

## Teren

Nr cadastral	Suprafața (mp)*	Observații / Referințe
61381	3.164	

\* Suprafața este determinată în planul de proiecție Stereo 70.



## Date referitoare la teren

Crt	Categorie folosință	Intra vilan	Suprafața (mp)	Tarla	Parcelă	Nr. topo	Observații / Referințe
1	faneata	NU	3.164	88	871/9	-	

## Lungime Segmente

1) Valorile lungimilor segmentelor sunt obținute din proiecție în plan.

Punct început	X / Y	Punct sfârșit	X / Y	Lungime segment (** (m)
1	326.417,254 447.562,664	2	326.350,558 447.578,479	68.545
2	326.350,558 447.578,479	3	326.346,989 447.569,727	9.452
3	326.346,989 447.569,727	4	326.343,72 447.554,144	15.922
4	326.343,72 447.554,144	5	326.337,914 447.533,726	21.227
5	326.337,914 447.533,726	6	326.355,788 447.530,6	18.145

Punct început	X / Y	Punct sfârşit	X / Y	Lungime segment (** (m)
6	326.355,788 447.530,6	7	326.372,597 447.528,525	16.937
7	326.372,597 447.528,525	8	326.386,5 447.527,402	13.948
8	326.386,5 447.527,402	9	326.410,35 447.526,871	23.856
9	326.410,35 447.526,871	10	326.420,487 447.526,835	10.137
10	326.420,487 447.526,835	11	326.417,683 447.539,829	13.293
11	326.417,683 447.539,829	1	326.417,254 447.562,664	22.839

\*\* Lungimile segmentelor sunt determinate în planul de proiecție Stereo 70 și sunt rotunjite la 1 milimetru.

\*\*\* Distanța dintre puncte este formată din segmente cumulate ce sunt mai mici decât valoarea 1 milimetru.



**DATE DESPRE IMOBILUL NR. 3415**

Oficiul de Cadastru și Publicitate Imobiliară HUNEDOARA  
Biroul de Cadastru și Publicitate Imobiliară Hateg

**A. Partea I. Descrierea imobilului**

TEREN Extravilan

Adresa: Jud. Hunedoara

Nr. Crt	Nr cadastral Nr. topografic	Suprafața* (mp)	Observații / Referințe
A1		11.115	Sector cadastral:56 Teren neimprejmuit;

**B. Partea II. Proprietari și acte**

Inscrieri privitoare la dreptul de proprietate și alte drepturi reale		Referințe
<b>1 / 19/03/2024</b>		
Act Administrativ nr. 41410/26, din 10/04/1997 emis de CJPSDPAT HUNEDOARA;		
B1	Intabulare, drept de PROPRIETATE, dobandit prin Reconstituire, cota actuala 1/1	A1
	1) SĂVULESCU ENESEL DEFUNCT:Da	
	2) SĂVULESCU AURELIA	

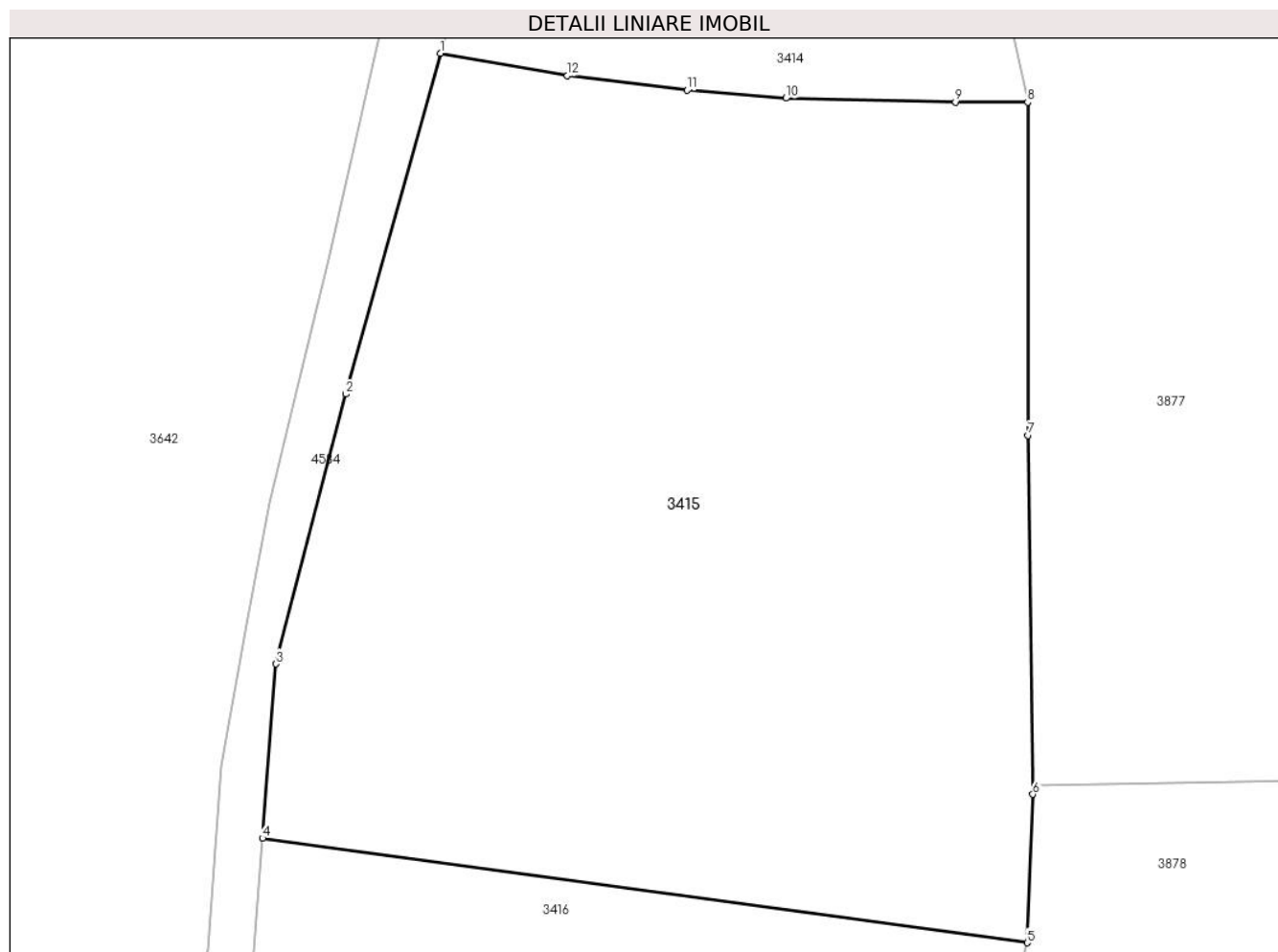
**C. Partea III. SARCINI .**

Inscrieri privind dezmembramintele dreptului de proprietate, drepturi reale de garanție și sarcini	Referințe
NU SUNT	

**Teren**

Nr cadastral	Suprafața (mp)*	Observații / Referințe
	11.115	

\* Suprafața este determinată în planul de proiecție Stereo 70.



**Date referitoare la teren**

Crt	Categorie folosință	Intra vilan	Suprafața (mp)	Tarla	Parcelă	Nr. topo	Observații / Referințe
1	faneata	NU	11.115	88	871/8	-	

**Lungime Segmente**

1) Valorile lungimilor segmentelor sunt obținute din proiecție în plan.

Punct început	X / Y	Punct sfârșit	X / Y	Lungime segment (** (m)
1	326.337,914 447.533,726	2	326.324,66 447.485,859	49.668
2	326.324,66 447.485,859	3	326.314,811 447.447,933	39.184
3	326.314,811 447.447,933	4	326.312,935 447.423,442	24.563
4	326.312,935 447.423,442	5	326.420,42 447.408,763	108.483
5	326.420,42 447.408,763	6	326.421,206 447.429,626	20.878

Punct început	X / Y	Punct sfârşit	X / Y	Lungime segment (** (m)
6	326.421,206 447.429,626	7	326.420,559 447.480,051	50.429
7	326.420,559 447.480,051	8	326.420,487 447.526,835	46.784
8	326.420,487 447.526,835	9	326.410,35 447.526,871	10.137
9	326.410,35 447.526,871	10	326.386,5 447.527,402	23.856
10	326.386,5 447.527,402	11	326.372,597 447.528,525	13.948
11	326.372,597 447.528,525	12	326.355,788 447.530,6	16.937
12	326.355,788 447.530,6	1	326.337,914 447.533,726	18.145

\*\* Lungimile segmentelor sunt determinate în planul de proiecție Stereo 70 și sunt rotunjite la 1 milimetru.

\*\*\* Distanța dintre puncte este formată din segmente cumulate ce sunt mai mici decât valoarea 1 milimetru.





**DATE DESPRE IMOBILUL NR. 3416**

Oficiul de Cadastru și Publicitate Imobiliară HUNEDOARA  
Biroul de Cadastru și Publicitate Imobiliară Hațeg

**A. Partea I. Descrierea imobilului**

TEREN Extravilan

Adresa: Jud. Hunedoara

Nr. Crt	Nr cadastral Nr. topografic	Suprafața* (mp)	Observații / Referințe
A1		6.615	Sector cadastral:56 Teren neimprejmuit;

**B. Partea II. Proprietari și acte**

Inscrieri privitoare la dreptul de proprietate și alte drepturi reale		Referințe
<b>1 / 19/03/2024</b>		
Hotarare Judecatoreasca nr. Sentință civilă nr 1122/2008, din 11/12/2008 emis de Judecătoria Hațeg;		
B1	Intabulare, drept de PROPRIETATE, dobandit prin Hotarare Judecatoreasca, cota actuala 3/4 1) <b>MERIAN ROZALIA</b>	A1
B2	Intabulare, drept de PROPRIETATE, dobandit prin Hotarare Judecatoreasca, cota actuala 1/4 1) <b>IOVĂNESCU ESTERA</b>	A1

**C. Partea III. SARCINI .**

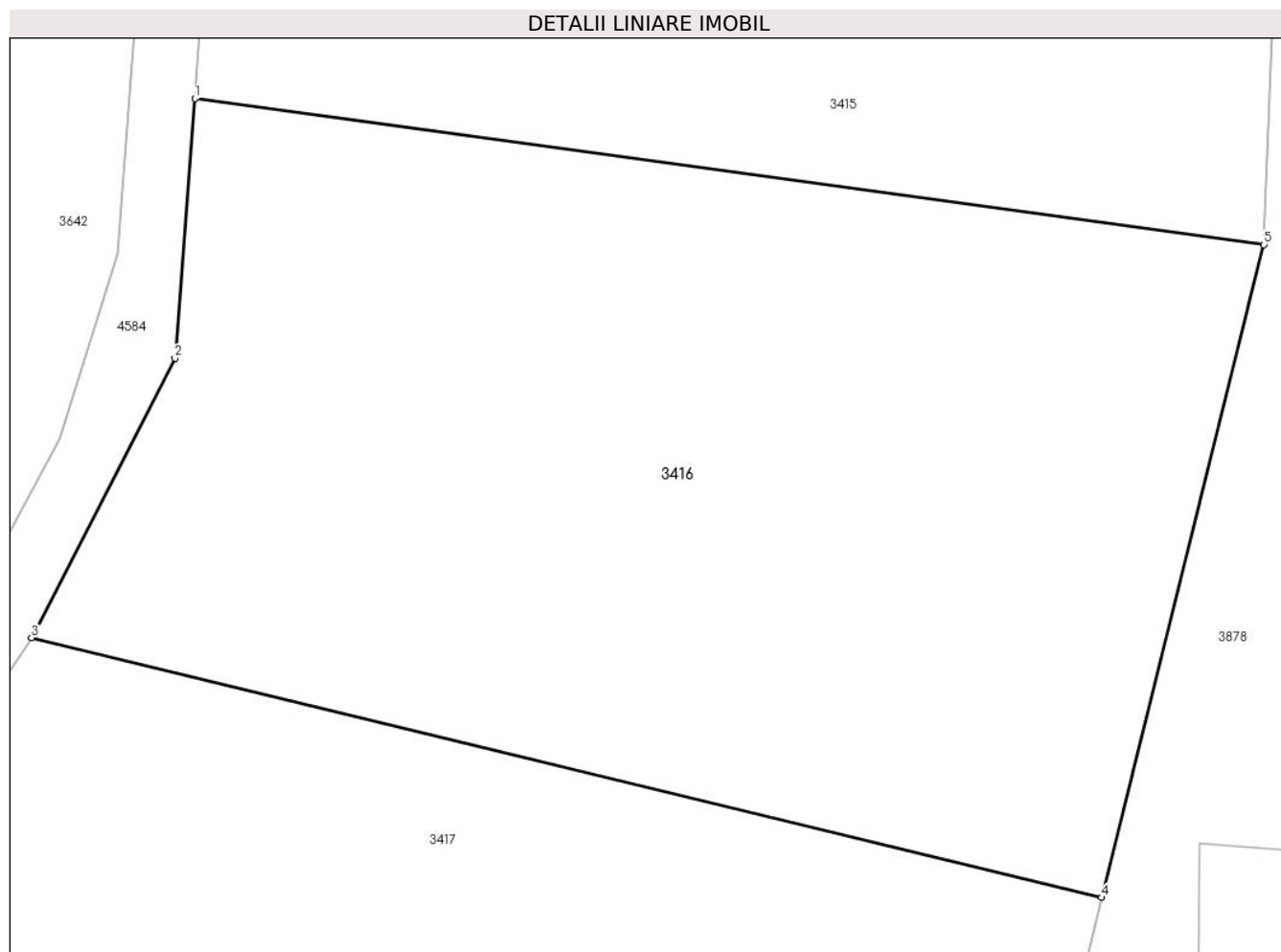
Inscrieri privind dezmembramintele dreptului de proprietate, drepturi reale de garanție și sarcini	Referințe
NU SUNT	

## Anexa Nr. 1 La Partea I

## Teren

Nr cadastral	Suprafața (mp)*	Observații / Referințe
	6.615	

\* Suprafața este determinată în planul de proiecție Stereo 70.



## Date referitoare la teren

Crt	Categorie folosință	Intravilan	Suprafața (mp)	Tarla	Parcelă	Nr. topo	Observații / Referințe
1	faneata	NU	6.615	88	871/7	-	

## Lungime Segmente

1) Valorile lungimilor segmentelor sunt obținute din proiecție în plan.

Punct început	X / Y	Punct sfârșit	X / Y	Lungime segment (** (m)
1	326.312,935 447.423,442	2	326.310,936 447.397,352	26.166
2	326.310,936 447.397,352	3	326.296,527 447.369,253	31.578
3	326.296,527 447.369,253	4	326.404,129 447.343,161	110.72
4	326.404,129 447.343,161	5	326.420,42 447.408,763	67.595
5	326.420,42 447.408,763	1	326.312,935 447.423,442	108.483

**\*\* Lungimile segmentelor sunt determinate în planul de proiecție Stereo 70 și sunt rotunjite la 1 milimetru.**

**\*\*\* Distanța dintre puncte este formată din segmente cumulate ce sunt mai mici decât valoarea 1 milimetru.**



**DATE DESPRE IMOBILUL NR. 3417**

Oficiul de Cadastru și Publicitate Imobiliară HUNEDOARA  
Biroul de Cadastru și Publicitate Imobiliară Hateg

**A. Partea I. Descrierea imobilului**

TEREN Extravilan

Adresa: Jud. Hunedoara

Nr. Crt	Nr cadastral Nr. topografic	Suprafața* (mp)	Observații / Referințe
A1		6.500	Sector cadastral:56 Teren neimprejmit;

**B. Partea II. Proprietari și acte**

Inscrieri privitoare la dreptul de proprietate și alte drepturi reale		Referințe
<b>1 / 19/03/2024</b>		
Act Normativ nr. Certificat de moștenitor nr 35, din 17/02/2003 emis de NP Lupulescu Flavia Laura;		
B1	Intabulare, drept de PROPRIETATE, dobandit prin Succesiune, cota actuala 3/8 1) CRISTIAN IOAN	A1
Act Notarial nr. Contract de întreținere nr 386, din 17/02/2003 emis de NP Lupulescu Flavia Laura;		
B2	Intabulare, drept de PROPRIETATEcu obligația întreținerii , dobandit prin Conventie, cota actuala 5/8 1) CRISTIAN VICTORIA	A1

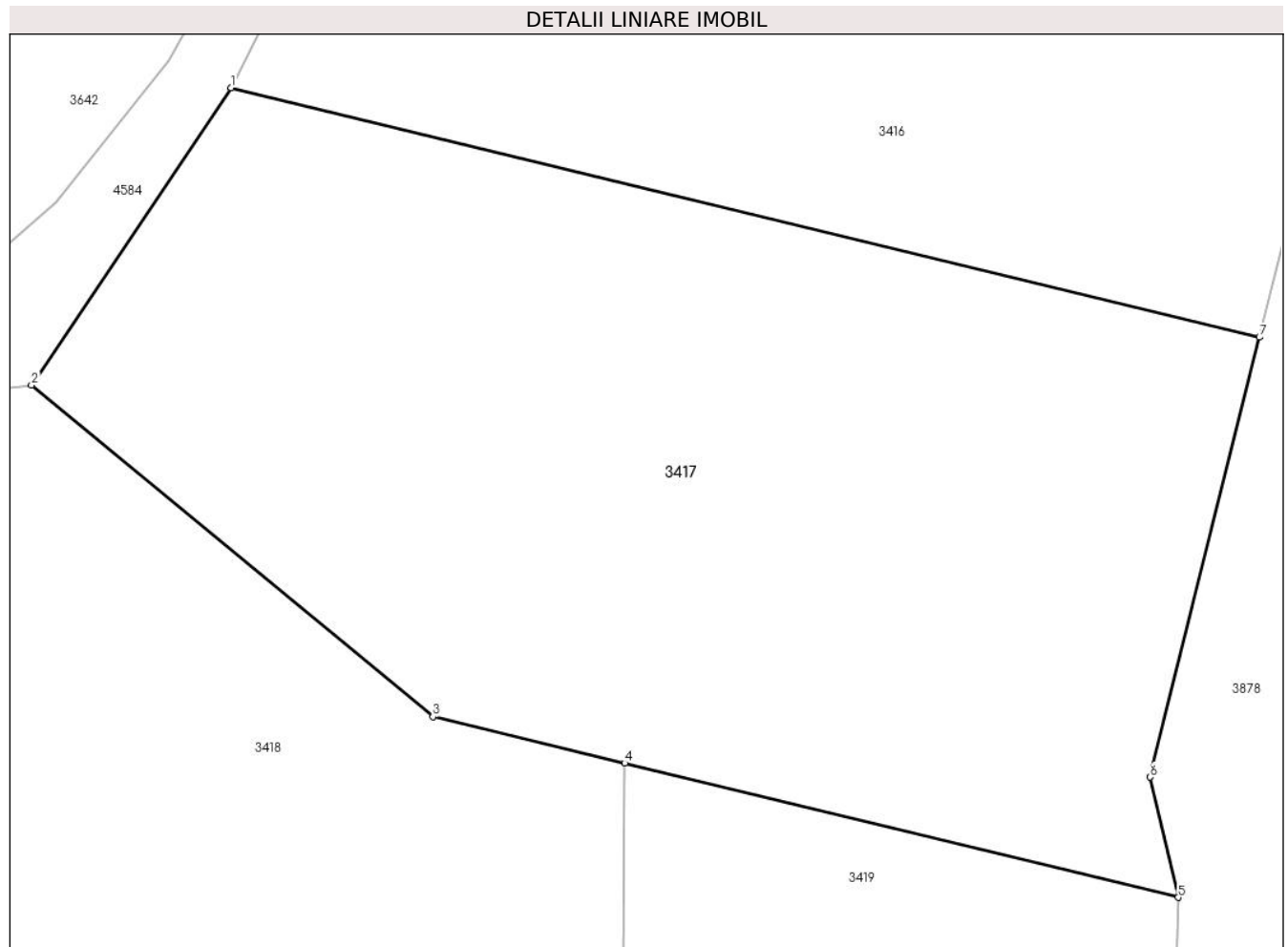
**C. Partea III. SARCINI**

Inscrieri privind dezmembramintele dreptului de proprietate, drepturi reale de garanție și sarcini		Referințe
<b>1 / 19/03/2024</b>		
Act Notarial nr. Contract de întreținere nr 386, din 17/02/2003 emis de NP Lupulescu Flavia Laura;		
C1	Intabulare, drept de UZUFRUCT VIAGER, dobandit prin Conventie, cota actuala 5/8 1) CRISTIAN ANIȚA	A1
C2	Se notează sarcina întreținerii asupra cotei de 5/8 în favoarea lui 1) CRISTIAN ANIȚA	A1

**Teren**

Nr cadastral	Suprafața (mp)*	Observații / Referințe
	6.500	

\* Suprafața este determinată în planul de proiecție Stereo 70.



**Date referitoare la teren**

Crt	Categorie folosință	Intra vilan	Suprafața (mp)	Tarla	Parcelă	Nr. topo	Observații / Referințe
1	faneata	NU	6.500	88	871/6	-	

**Lungime Segmente**

1) Valorile lungimilor segmentelor sunt obținute din proiecție în plan.

Punct început	X / Y	Punct sfârșit	X / Y	Lungime segment (** (m)
1	326.296,527 447.369,253	2	326.275,665 447.338,184	37.423
2	326.275,665 447.338,184	3	326.317,661 447.303,508	54.462
3	326.317,661 447.303,508	4	326.337,706 447.298,647	20.626
4	326.337,706 447.298,647	5	326.395,627 447.284,602	59.6
5	326.395,627 447.284,602	6	326.392,715 447.297,186	12.917

Punct început	X / Y	Punct sfârşit	X / Y	Lungime segment (** (m)
6	326.392,715 447.297,186	7	326.404,129 447.343,161	47.371
7	326.404,129 447.343,161	1	326.296,527 447.369,253	110.72

\*\* Lungimile segmentelor sunt determinate în planul de proiecţie Stereo 70 şi sunt rotunjite la 1 milimetru.

\*\*\* Distanţa dintre puncte este formată din segmente cumulate ce sunt mai mici decât valoarea 1 milimetru.





**DATE DESPRE IMOBILUL NR. 3418**

Oficiul de Cadastru și Publicitate Imobiliară HUNEDOARA  
Biroul de Cadastru și Publicitate Imobiliară Hateg

**A. Partea I. Descrierea imobilului**

TEREN Extravilan

Adresa: Jud. Hunedoara

Nr. Crt	Nr cadastral Nr. topografic	Suprafața* (mp)	Observații / Referințe
A1		13.850	Sector cadastral:56 Teren neimprejmuit;

**B. Partea II. Proprietari și acte**

Inscrieri privitoare la dreptul de proprietate și alte drepturi reale		Referințe
<b>1 / 19/03/2024</b>		
Act Administrativ nr. 21139/43, din 19/04/1996 emis de CJPSDPAT HUNEDOARA;		
B1	Intabulare, drept de PROPRIETATE, dobandit prin Reconstituire, cota actuala 1/1 1) OBREJAN CRACIUN DEFUNCT:Da	A1

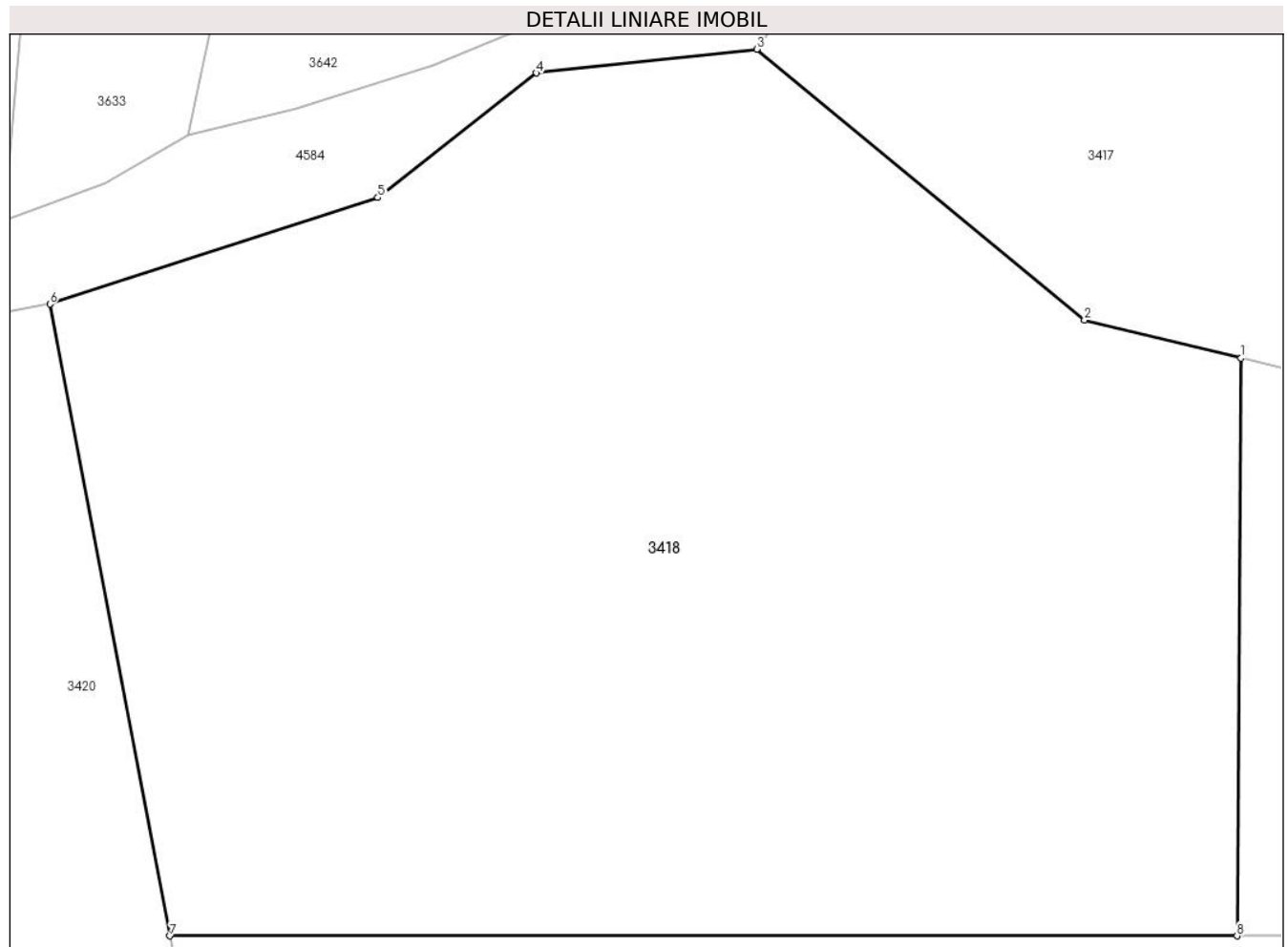
**C. Partea III. SARCINI .**

Inscrieri privind dezmembramintele dreptului de proprietate, drepturi reale de garanție și sarcini	Referințe
NU SUNT	

**Teren**

Nr cadastral	Suprafața (mp)*	Observații / Referințe
	13.850	

\* Suprafața este determinată în planul de proiecție Stereo 70.



**Date referitoare la teren**

Crt	Categorie folosință	Intra vilan	Suprafața (mp)	Tarla	Parcelă	Nr. topo	Observații / Referințe
1	faneata	NU	7.000	89	874/7	-	
2	faneata	NU	6.850	89	874/7/1	-	

**Lungime Segmente**

1) Valorile lungimilor segmentelor sunt obținute din proiecție în plan.

Punct început	X / Y	Punct sfârșit	X / Y	Lungime segment (** (m)
1	326.337,706 447.298,647	2	326.317,661 447.303,508	20.626
2	326.317,661 447.303,508	3	326.275,665 447.338,184	54.462
3	326.275,665 447.338,184	4	326.247,419 447.335,129	28.411
4	326.247,419 447.335,129	5	326.227,125 447.319,197	25.801

Punct început	X / Y	Punct sfârşit	X / Y	Lungime segment (** (m)
5	326.227,125 447.319,197	6	326.185,127 447.305,576	44.152
6	326.185,127 447.305,576	7	326.200,516 447.224,709	82.318
7	326.200,516 447.224,709	8	326.337,189 447.224,709	136.673
8	326.337,189 447.224,709	1	326.337,706 447.298,647	73.94

\*\* Lungimile segmentelor sunt determinate în planul de proiecție Stereo 70 și sunt rotunjite la 1 milimetru.

\*\*\* Distanța dintre puncte este formată din segmente cumulate ce sunt mai mici decât valoarea 1 milimetru.



**DATE DESPRE IMOBILUL NR. 3419**

Oficiul de Cadastru și Publicitate Imobiliară HUNEDOARA  
Biroul de Cadastru și Publicitate Imobiliară Hateg

**A. Partea I. Descrierea imobilului**

TEREN Extravilan

Adresa: Jud. Hunedoara

Nr. Crt	Nr cadastral Nr. topografic	Suprafața* (mp)	Observații / Referințe
A1		3.850	Sector cadastral:56 Teren neimprejmuit;

**B. Partea II. Proprietari și acte**

Inscrieri privitoare la dreptul de proprietate și alte drepturi reale	Referințe
<b>1 / 19/03/2024</b>	
Act Administrativ nr. 41568/48, din 09/09/1998 emis de CJPSDPAT HUNEDOARA;	
B1	A1
Intabulare, drept de PROPRIETATE, dobandit prin Reconstituire, cota actuala 1/1 1) STÂNCIONI ION	

**C. Partea III. SARCINI .**

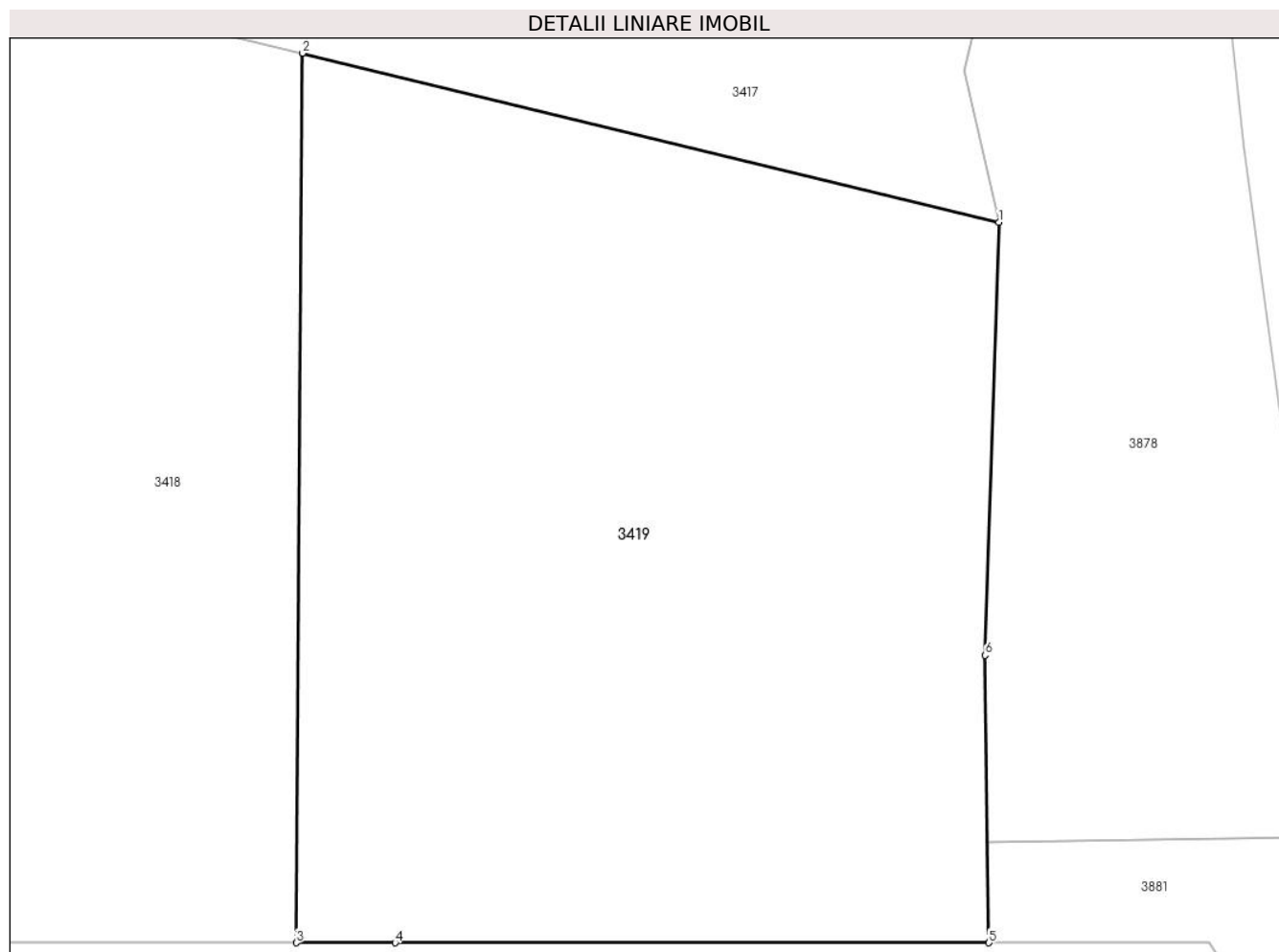
Inscrieri privind dezmembramintele dreptului de proprietate, drepturi reale de garanție și sarcini	Referințe
NU SUNT	

## Anexa Nr. 1 La Partea I

## Teren

Nr cadastral	Suprafaţa (mp)*	Observații / Referințe
	3.850	

\* Suprafața este determinată în planul de proiecție Stereo 70.



## Date referitoare la teren

Crt	Categorie folosință	Intravilan	Suprafața (mp)	Tarla	Parcelă	Nr. topo	Observații / Referințe
1	faneata	NU	3.850	88	871/5	-	

## Lungime Segmente

1) Valorile lungimilor segmentelor sunt obținute din proiecție în plan.

Punct început	X / Y	Punct sfârșit	X / Y	Lungime segment (** (m)
1	326.395,627 447.284,602	2	326.337,706 447.298,647	59.6
2	326.337,706 447.298,647	3	326.337,189 447.224,709	73.94
3	326.337,189 447.224,709	4	326.345,412 447.224,709	8.223
4	326.345,412 447.224,709	5	326.394,788 447.224,709	49.376
5	326.394,788 447.224,709	6	326.394,472 447.248,609	23.902

Punct început	X / Y	Punct sfârşit	X / Y	Lungime segment (** (m)
6	326.394,472 447.248,609	1	326.395,627 447.284,602	36.012

\*\* Lungimile segmentelor sunt determinate în planul de proiecţie Stereo 70 şi sunt rotunjite la 1 milimetru.

\*\*\* Distanţa dintre puncte este formată din segmente cumulate ce sunt mai mici decât valoarea 1 milimetru.





**DATE DESPRE IMOBILUL NR. 3420**

Oficiul de Cadastru și Publicitate Imobiliară HUNEDOARA  
Biroul de Cadastru și Publicitate Imobiliară Hateg

**A. Partea I. Descrierea imobilului**

TEREN Extravilan

Adresa: Jud. Hunedoara

Nr. Crt	Nr cadastral Nr. topografic	Suprafața* (mp)	Observații / Referințe
A1	61049	3.800	Sector cadastral:56 Teren neimprejmit;

**B. Partea II. Proprietari și acte**

Inscrieri privitoare la dreptul de proprietate și alte drepturi reale		Referințe
<b>27981 / 17/10/2017</b>		
Act Notarial nr. 1551, din 16/10/2017 emis de Lupulescu Catalin Marius;		
B1	Intabulare, drept de PROPRIETATEcu titlu întreținere, dobandit prin Conventie, cota actuala 1/1, cota initiala 1/1 1) ȘERVENSCHI MARIN-ION, necăsătorit,bun propriu	A1

**C. Partea III. SARCINI**

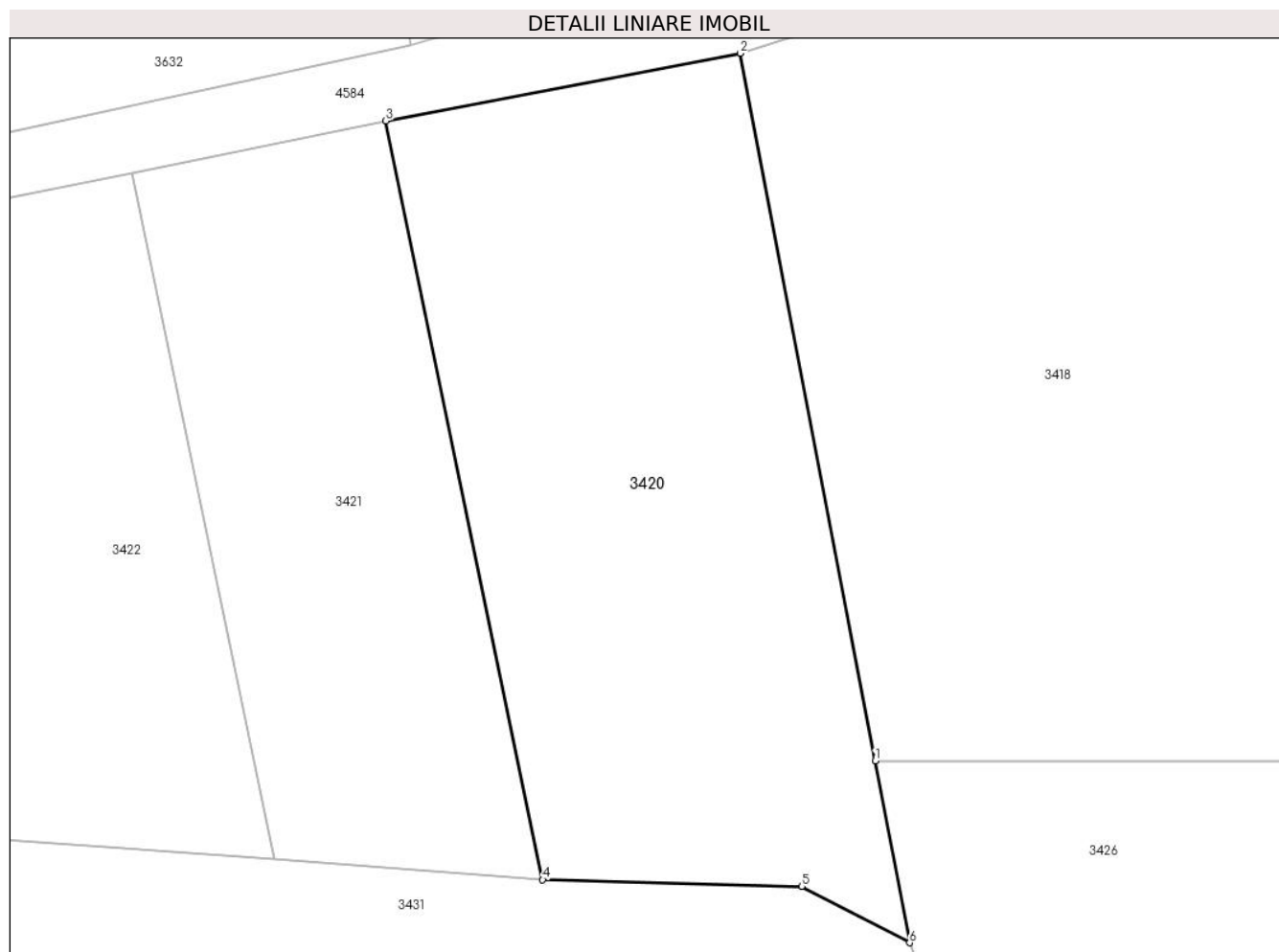
Inscrieri privind dezmembramintele dreptului de proprietate, drepturi reale de garanție și sarcini		Referințe
<b>27981 / 17/10/2017</b>		
Act Notarial nr. 1551, din 16/10/2017 emis de Lupulescu Catalin Marius;		
C1	Intabulare, drept de UZUFRUCT VIAGER, dobandit prin Conventie, cota actuala 1/1, cota initiala 1/1 1) ALBULESC VERONICA	A1
C2	Intabulare, drept de IPOTECA LEGALA, Valoare:0 , dobandit prin Conventie, cota actuala 1/1 1) ALBULESC VERONICA	A1

## Anexa Nr. 1 La Partea I

## Teren

Nr cadastral	Suprafața (mp)*	Observații / Referințe
61049	3.800	

\* Suprafața este determinată în planul de proiecție Stereo 70.



## Date referitoare la teren

Crt	Categorie folosință	Intra vilan	Suprafața (mp)	Tarla	Parcelă	Nr. topo	Observații / Referințe
1	faneata	NU	3.800	89	874/6	-	

## Lungime Segmente

1) Valorile lungimilor segmentelor sunt obținute din proiecție în plan.

Punct început	X / Y	Punct sfârșit	X / Y	Lungime segment (** (m)
1	326.200,516 447.224,709	2	326.185,127 447.305,576	82.318
2	326.185,127 447.305,576	3	326.144,563 447.297,859	41.292
3	326.144,563 447.297,859	4	326.162,512 447.211,131	88.566
4	326.162,512 447.211,131	5	326.192,128 447.210,397	29.625
5	326.192,128 447.210,397	6	326.204,47 447.203,934	13.932

Punct început	X / Y	Punct sfârşit	X / Y	Lungime segment (** (m)
6	326.204,47 447.203,934	1	326.200,516 447.224,709	21.148

\*\* Lungimile segmentelor sunt determinate în planul de proiecţie Stereo 70 şi sunt rotunjite la 1 milimetru.

\*\*\* Distanţa dintre puncte este formată din segmente cumulate ce sunt mai mici decât valoarea 1 milimetru.



**DATE DESPRE IMOBILUL NR. 3421**

Oficiul de Cadastru și Publicitate Imobiliară HUNEDOARA  
Biroul de Cadastru și Publicitate Imobiliară Hateg

**A. Partea I. Descrierea imobilului**

TEREN Extravilan

Adresa: Jud. Hunedoara

Nr. Crt	Nr cadastral Nr. topografic	Suprafața* (mp)	Observații / Referințe
A1		2.500	Sector cadastral:56 Teren neimprejmuit;

**B. Partea II. Proprietari și acte**

Inscrieri privitoare la dreptul de proprietate și alte drepturi reale		Referințe
<b>1 / 19/03/2024</b>		
Act Administrativ nr. 41410/39, din 10/04/1997 emis de CJPSDPAT HUNEDOARA;		
B1	Intabulare, drept de PROPRIETATE, dobandit prin Reconstituire, cota actuala 1/1 1) CÂRNEANU MARIN DEFUNCT:Da 2) CÂRNEANU EVA DEFUNCT:Da	A1

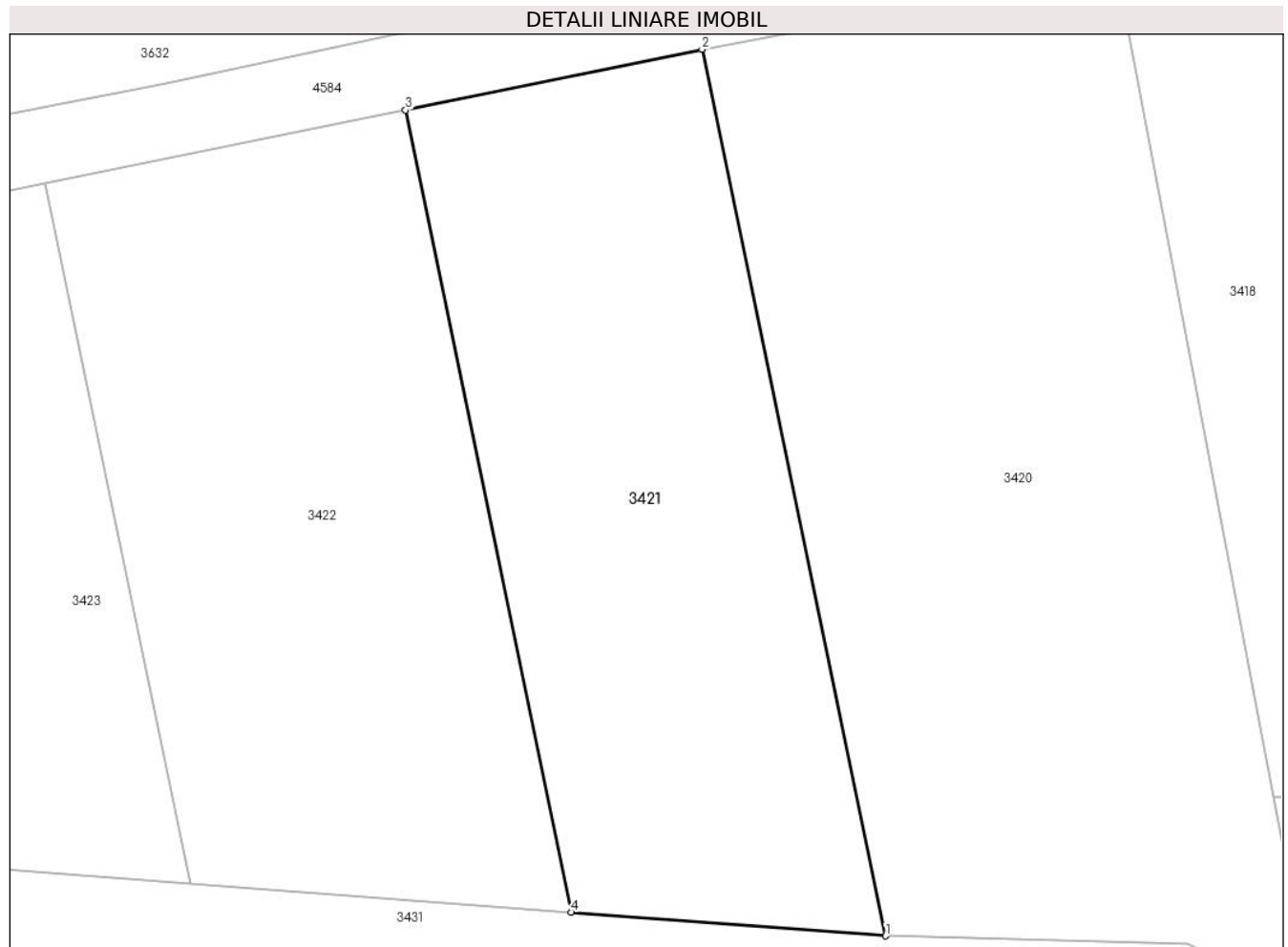
**C. Partea III. SARCINI .**

Inscrieri privind dezmembramintele dreptului de proprietate, drepturi reale de garanție și sarcini	Referințe
NU SUNT	

**Teren**

Nr cadastral	Suprafața (mp)*	Observații / Referințe
	2.500	

\* Suprafața este determinată în planul de proiecție Stereo 70.



**Date referitoare la teren**

Crt	Categorie folosință	Intra vilan	Suprafața (mp)	Tarla	Parcelă	Nr. topo	Observații / Referințe
1	faneata	NU	2.500	89	874/5	-	

**Lungime Segmente**

1) Valorile lungimilor segmentelor sunt obținute din proiecție în plan.

Punct început	X / Y	Punct sfârșit	X / Y	Lungime segment (** (m)
1	326.162,512 447.211,131	2	326.144,563 447.297,859	88.566
2	326.144,563 447.297,859	3	326.115,527 447.291,916	29.638
3	326.115,527 447.291,916	4	326.131,767 447.213,441	80.138
4	326.131,767 447.213,441	1	326.162,512 447.211,131	30.832

\*\* Lungimile segmentelor sunt determinate în planul de proiecție Stereo 70 și sunt rotunjite la 1 milimetru.

**\*\*\* Distanţa dintre puncte este formată din segmente cumulate ce sunt mai mici decât valoarea 1 milimetru.**





**DATE DESPRE IMOBILUL NR. 3422**

Oficiul de Cadastru și Publicitate Imobiliară HUNEDOARA  
Biroul de Cadastru și Publicitate Imobiliară Hateg

**A. Partea I. Descrierea imobilului**

TEREN Extravilan

Adresa: Jud. Hunedoara

Nr. Crt	Nr cadastral Nr. topografic	Suprafața* (mp)	Observații / Referințe
A1		2.700	Sector cadastral:56 Teren neimpregmuit;

**B. Partea II. Proprietari și acte**

Inscrieri privitoare la dreptul de proprietate și alte drepturi reale		Referințe
<b>1 / 19/03/2024</b>		
Act Administrativ nr. 41410/49, din 10/04/1997 emis de CJPSDPAT HUNEDOARA;		
B1	Intabulare, drept de PROPRIETATE, dobandit prin Reconstituire, cota actuala 1/1 1) ZGÂRCEA TRAIAN DEFUNCT:Da	A1

**C. Partea III. SARCINI .**

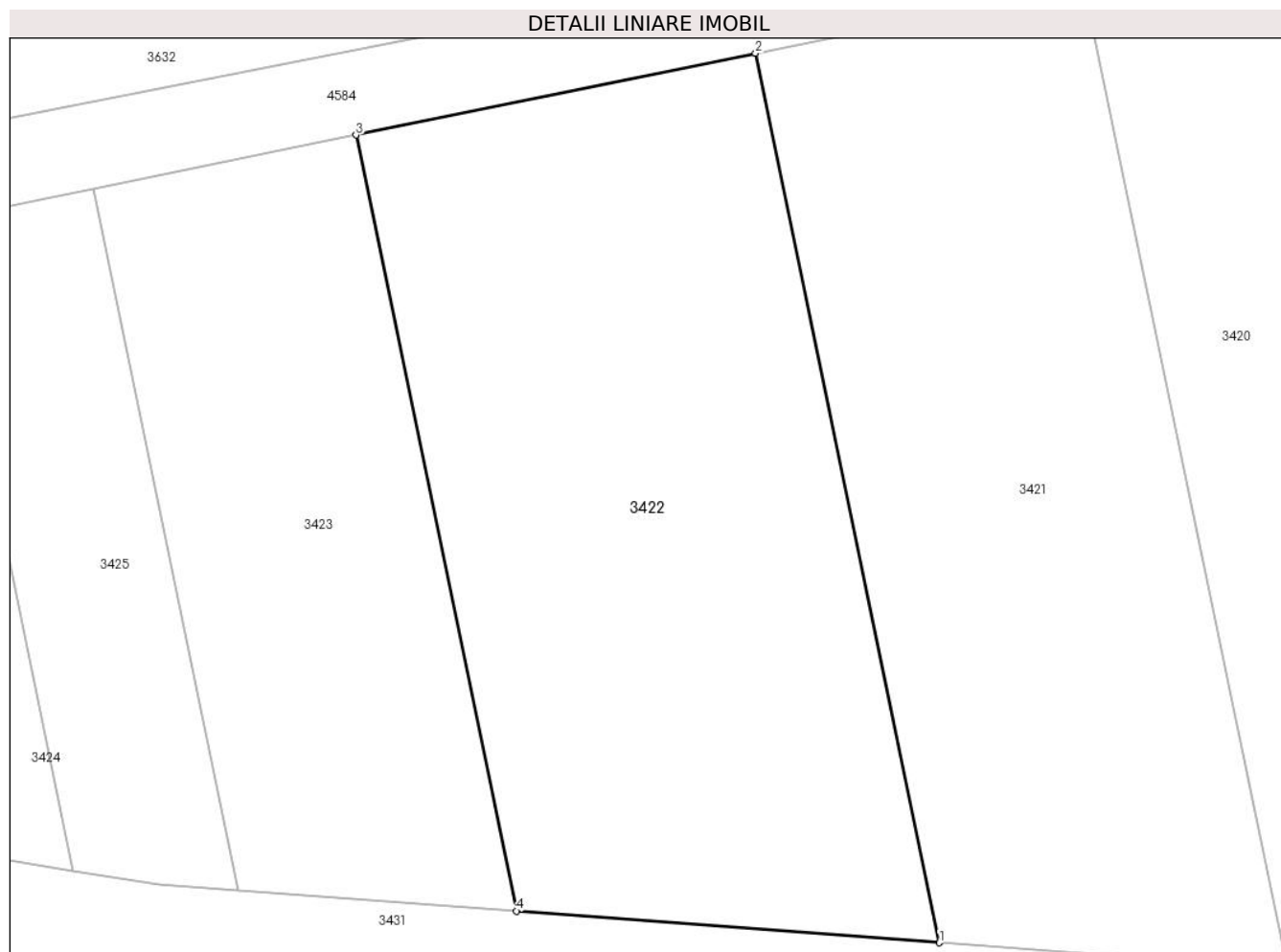
Inscrieri privind dezmembramintele dreptului de proprietate, drepturi reale de garanție și sarcini	Referințe
NU SUNT	

## Anexa Nr. 1 La Partea I

## Teren

Nr cadastral	Suprafața (mp)*	Observații / Referințe
	2.700	

\* Suprafața este determinată în planul de proiecție Stereo 70.



## Date referitoare la teren

Crt	Categorie folosință	Intravilan	Suprafața (mp)	Tarla	Parcelă	Nr. topo	Observații / Referințe
1	faneata	NU	2.700	89	874/4	-	

## Lungime Segmente

1) Valorile lungimilor segmentelor sunt obținute din proiecție în plan.

Punct început	X / Y	Punct sfârșit	X / Y	Lungime segment (** (m)
1	326.131,767 447.213,441	2	326.115,527 447.291,916	80.138
2	326.115,527 447.291,916	3	326.080,267 447.284,7	35.991
3	326.080,267 447.284,7	4	326.094,434 447.216,247	69.904
4	326.094,434 447.216,247	1	326.131,767 447.213,441	37.438

\*\* Lungimile segmentelor sunt determinate în planul de proiecție Stereo 70 și sunt rotunjite la 1 milimetru.

**\*\*\* Distanţa dintre puncte este formată din segmente cumulate ce sunt mai mici decât valoarea 1 milimetru.**



**DATE DESPRE IMOBILUL NR. 3423**

Oficiul de Cadastru și Publicitate Imobiliară HUNEDOARA  
Biroul de Cadastru și Publicitate Imobiliară Hateg

**A. Partea I. Descrierea imobilului**

TEREN Extravilan

Adresa: Jud. Hunedoara

Nr. Crt	Nr cadastral Nr. topografic	Suprafața* (mp)	Observații / Referințe
A1		1.575	Sector cadastral:56 Teren neimprejmuit;

**B. Partea II. Proprietari și acte**

Inscrieri privitoare la dreptul de proprietate și alte drepturi reale	Referințe
<b>1 / 19/03/2024</b>	
Act Administrativ nr. 20/12487, din 24/09/2019 emis de CJPSDPAT HUNEDOARA;	
B1	A1
Intabulare, drept de PROPRIETATE, dobandit prin Reconstituire, cota actuala 1/1 1) SĂVONI ANIȘOARA	

**C. Partea III. SARCINI .**

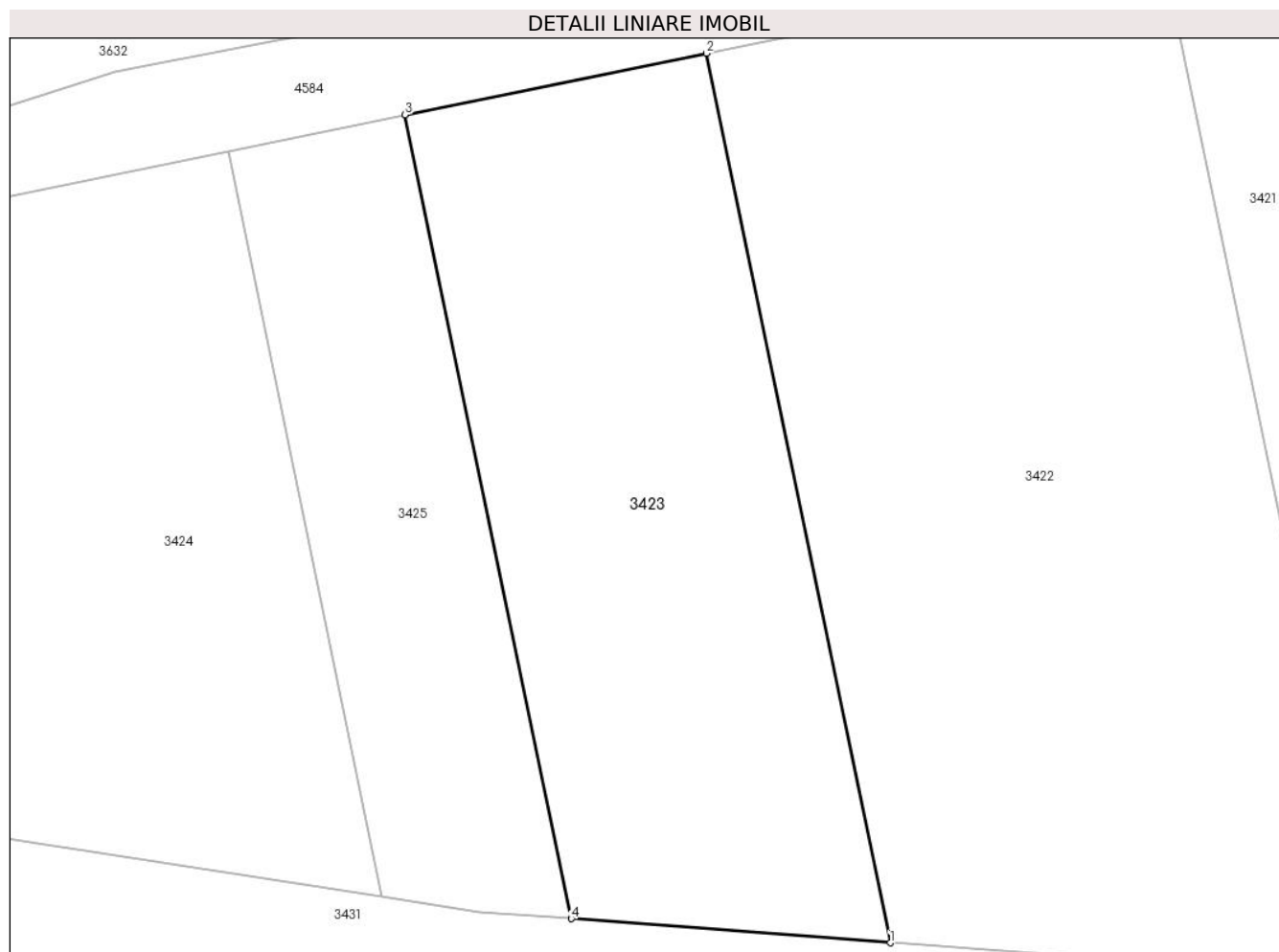
Inscrieri privind dezmembramintele dreptului de proprietate, drepturi reale de garanție și sarcini	Referințe
NU SUNT	

## Anexa Nr. 1 La Partea I

## Teren

Nr cadastral	Suprafața (mp)*	Observații / Referințe
	1.575	

\* Suprafața este determinată în planul de proiecție Stereo 70.



## Date referitoare la teren

Crt	Categorie folosință	Intravilan	Suprafața (mp)	Tarla	Parcelă	Nr. topo	Observații / Referințe
1	faneata	NU	1.575	89	874/3	-	

## Lungime Segmente

1) Valorile lungimilor segmentelor sunt obținute din proiecție în plan.

Punct început	X / Y	Punct sfârșit	X / Y	Lungime segment (** (m)
1	326.094,434 447.216,247	2	326.080,267 447.284,7	69.904
2	326.080,267 447.284,7	3	326.057,077 447.279,954	23.671
3	326.057,077 447.279,954	4	326.069,88 447.218,092	63.173
4	326.069,88 447.218,092	1	326.094,434 447.216,247	24.623

\*\* Lungimile segmentelor sunt determinate în planul de proiecție Stereo 70 și sunt rotunjite la 1 milimetru.

**\*\*\* Distanţa dintre puncte este formată din segmente cumulate ce sunt mai mici decât valoarea 1 milimetru.**





**DATE DESPRE IMOBILUL NR. 3424**

Oficiul de Cadastru și Publicitate Imobiliară HUNEDOARA  
Biroul de Cadastru și Publicitate Imobiliară Hateg

**A. Partea I. Descrierea imobilului**

TEREN Extravilan

Adresa: Jud. Hunedoara

Nr. Crt	Nr cadastral Nr. topografic	Suprafața* (mp)	Observații / Referințe
A1		1.638	Sector cadastral:56 Teren neimprejmuit;

**B. Partea II. Proprietari și acte**

Inscrieri privitoare la dreptul de proprietate și alte drepturi reale		Referințe
<b>1 / 19/03/2024</b>		
Act Normativ nr. 7, din 13/03/1996 emis de Parlamentul României;		
B1	Inscrierea posesiei, drept de PROPRIETATE, dobândit prin Lege, cota actuala 1/1 1) NEIDENTIFICAT NEIDENTIFICAT	A1
/		
Act Normativ nr. 7, din 13/03/1996 emis de Parlamentul Romaniei (art.13, alin.14);		
B2	proprietar neidentificat, rezerva comisiei locale de fond funciar	A1

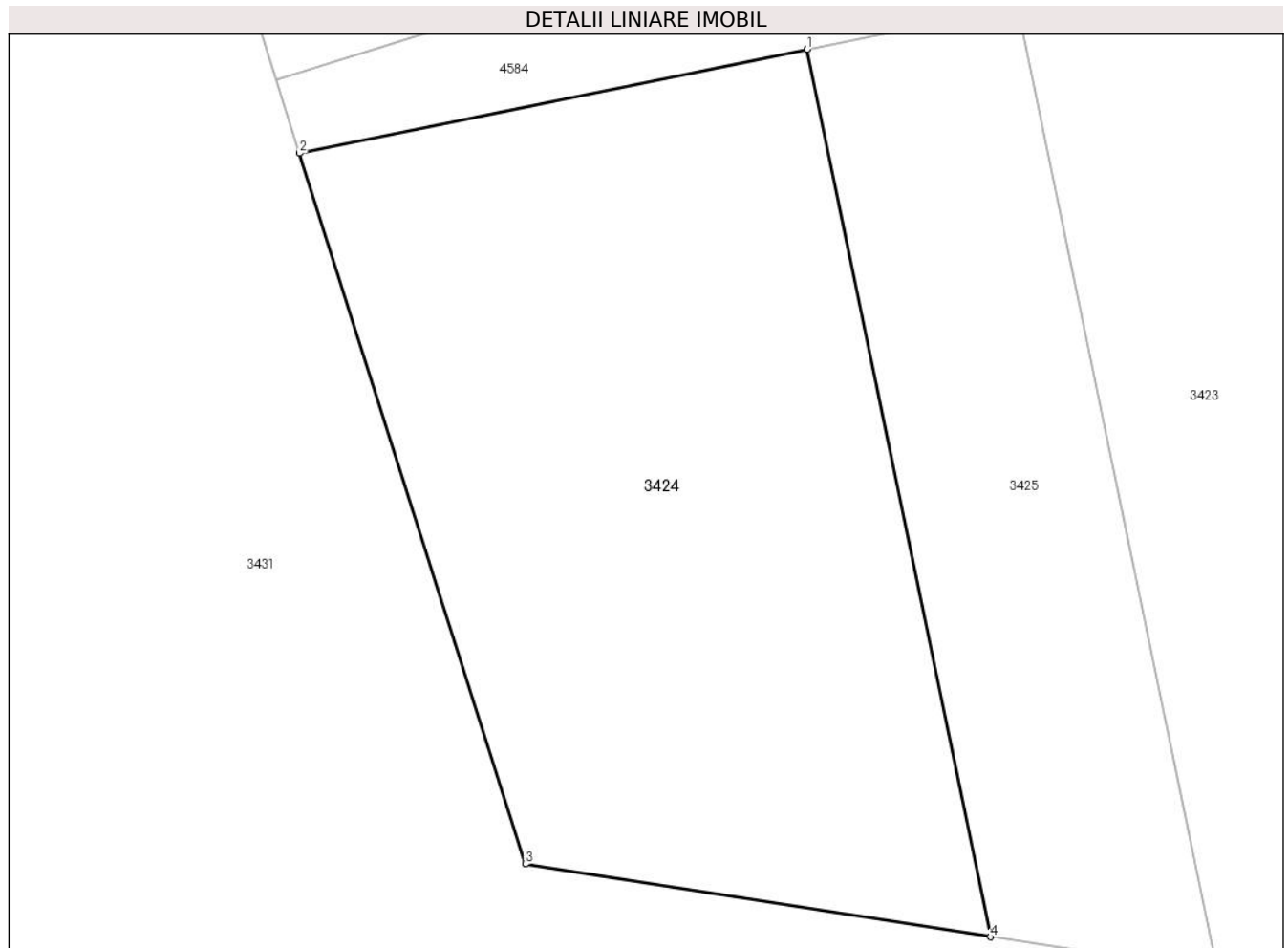
**C. Partea III. SARCINI .**

Inscrieri privind dezmembramintele dreptului de proprietate, drepturi reale de garanție și sarcini	Referințe
NU SUNT	

**Teren**

Nr cadastral	Suprafața (mp)*	Observații / Referințe
	1.638	

\* Suprafața este determinată în planul de proiecție Stereo 70.



**Date referitoare la teren**

Crt	Categorie folosință	Intra vilan	Suprafața (mp)	Tarla	Parcelă	Nr. topo	Observații / Referințe
1	faneata	NU	1.638	89	874/1	-	Împădurită

**Lungime Segmente**

1) Valorile lungimilor segmentelor sunt obținute din proiecție în plan.

Punct început	X / Y	Punct sfârșit	X / Y	Lungime segment (** (m)
1	326.043,433 447.277,162	2	326.010,607 447.270,444	33.506
2	326.010,607 447.270,444	3	326.025,22 447.224,497	48.215
3	326.025,22 447.224,497	4	326.055,304 447.219,798	30.449
4	326.055,304 447.219,798	1	326.043,433 447.277,162	58.579

\*\* Lungimile segmentelor sunt determinate în planul de proiecție Stereo 70 și sunt rotunjite la 1 milimetru.

**\*\*\* Distanţa dintre puncte este formată din segmente cumulate ce sunt mai mici decât valoarea 1 milimetru.**



**DATE DESPRE IMOBILUL NR. 3425**

Oficiul de Cadastru și Publicitate Imobiliară HUNEDOARA  
Biroul de Cadastru și Publicitate Imobiliară Hateg

**A. Partea I. Descrierea imobilului**

TEREN Extravilan

Adresa: Jud. Hunedoara

Nr. Crt	Nr cadastral Nr. topografic	Suprafața* (mp)	Observații / Referințe
A1		850	Sector cadastral:56 Teren neimprejmuit;

**B. Partea II. Proprietari și acte**

Inscrieri privitoare la dreptul de proprietate și alte drepturi reale		Referințe
<b>1 / 19/03/2024</b>		
Act Administrativ nr. 41568/48, din 09/09/1998 emis de CJPSDPAT HUNEDOARA;		
B1	Intabulare, drept de PROPRIETATE, dobandit prin Reconstituire, cota actuala 1/1 1) STÂNCIONI ION	A1

**C. Partea III. SARCINI .**

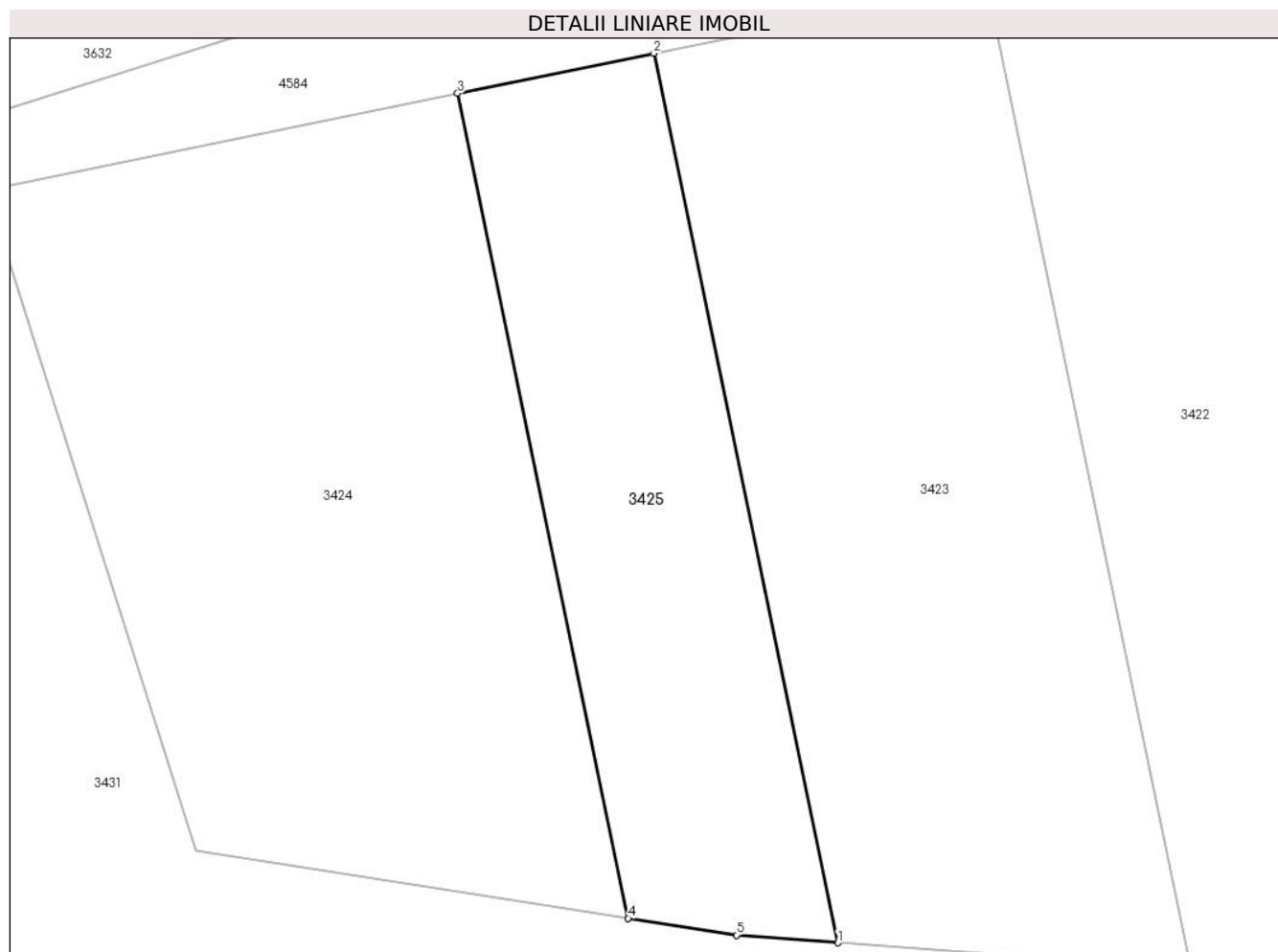
Inscrieri privind dezmembramintele dreptului de proprietate, drepturi reale de garanție și sarcini	Referințe
NU SUNT	

## Anexa Nr. 1 La Partea I

## Teren

Nr cadastral	Suprafața (mp)*	Observații / Referințe
	850	

\* Suprafața este determinată în planul de proiecție Stereo 70.



## Date referitoare la teren

Crt	Categorie folosință	Intravilan	Suprafața (mp)	Tarla	Parcelă	Nr. topo	Observații / Referințe
1	faneata	NU	850	89	874/2	-	

## Lungime Segmente

1) Valorile lungimilor segmentelor sunt obținute din proiecție în plan.

Punct început	X / Y	Punct sfârșit	X / Y	Lungime segment (** (m)
1	326.069,88 447.218,092	2	326.057,077 447.279,954	63.173
2	326.057,077 447.279,954	3	326.043,433 447.277,162	13.927
3	326.043,433 447.277,162	4	326.055,304 447.219,798	58.579
4	326.055,304 447.219,798	5	326.062,833 447.218,622	7.62
5	326.062,833 447.218,622	1	326.069,88 447.218,092	7.067

**\*\* Lungimile segmentelor sunt determinate în planul de proiecție Stereo 70 și sunt rotunjite la 1 milimetru.**

**\*\*\* Distanța dintre puncte este formată din segmente cumulate ce sunt mai mici decât valoarea 1 milimetru.**





**DATE DESPRE IMOBILUL NR. 3426**

Oficiul de Cadastru și Publicitate Imobiliară HUNEDOARA  
Biroul de Cadastru și Publicitate Imobiliară Hateg

**A. Partea I. Descrierea imobilului**

TEREN Extravilan

Adresa: Jud. Hunedoara

Nr. Crt	Nr cadastral Nr. topografic	Suprafața* (mp)	Observații / Referințe
A1	64159	14.940	Sector cadastral:56 Teren neimprejmuit;

**B. Partea II. Proprietari și acte**

Inscrieri privitoare la dreptul de proprietate și alte drepturi reale		Referințe
<b>1 / 07/11/2023</b>		
Act Administrativ nr. 21139/11, din 11/12/1995 emis de CJSIPT HUNEDOARA;		
B1	Intabulare, drept de PROPRIETATE, dobandit prin Reconstituire, cota actuala 1/1, cota initiala 1/1 1) SIMEDRONI IOAN 2) SIMEDRONI MARIA	A1

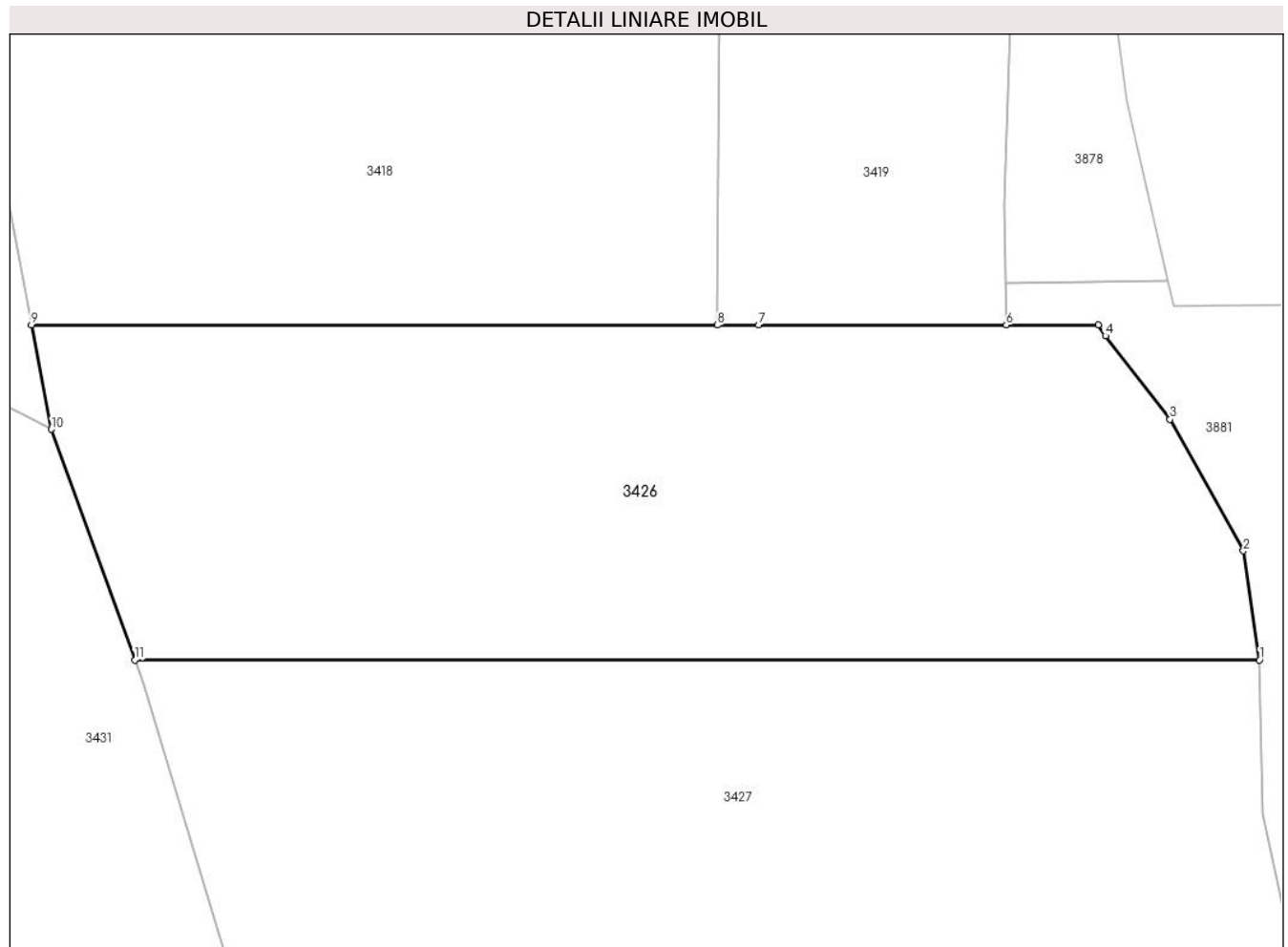
**C. Partea III. SARCINI .**

Inscrieri privind dezmembramintele dreptului de proprietate, drepturi reale de garanție și sarcini	Referințe
NU SUNT	

**Teren**

Nr cadastral	Suprafața (mp)*	Observații / Referințe
64159	14.940	

\* Suprafața este determinată în planul de proiecție Stereo 70.



**Date referitoare la teren**

Crt	Categorie folosință	Intra vilan	Suprafața (mp)	Tarla	Parcelă	Nr. topo	Observații / Referințe
1	faneata	NU	14.940	88	871/4	-	

**Lungime Segmente**

1) Valorile lungimilor segmentelor sunt obținute din proiecție în plan.

Punct început	X / Y	Punct sfârșit	X / Y	Lungime segment (** (m)
1	326.445,232 447.157,993	2	326.442,045 447.179,761	22.0
2	326.442,045 447.179,761	3	326.427,391 447.205,938	30.0
3	326.427,391 447.205,938	4	326.414,552 447.222,556	21.0
4	326.414,552 447.222,556	5	326.413,093 447.224,709	2.601
5	326.413,093 447.224,709	6	326.394,788 447.224,709	18.305

Punct început	X / Y	Punct sfârşit	X / Y	Lungime segment (** (m)
6	326.394,788 447.224,709	7	326.345,412 447.224,709	49.376
7	326.345,412 447.224,709	8	326.337,189 447.224,709	8.223
8	326.337,189 447.224,709	9	326.200,516 447.224,709	136.673
9	326.200,516 447.224,709	10	326.204,47 447.203,934	21.148
10	326.204,47 447.203,934	11	326.221,139 447.157,993	48.872
11	326.221,139 447.157,993	1	326.445,232 447.157,993	224.093

\*\* Lungimile segmentelor sunt determinate în planul de proiecție Stereo 70 și sunt rotunjite la 1 milimetru.

\*\*\* Distanța dintre puncte este formată din segmente cumulate ce sunt mai mici decât valoarea 1 milimetru.



**DATE DESPRE IMOBILUL NR. 3427**

Oficiul de Cadastru și Publicitate Imobiliară HUNEDOARA  
Biroul de Cadastru și Publicitate Imobiliară Hateg

**A. Partea I. Descrierea imobilului**

TEREN Extravilan

Adresa: Jud. Hunedoara

Nr. Crt	Nr cadastral Nr. topografic	Suprafața* (mp)	Observații / Referințe
A1		16.740	Sector cadastral:56 Teren neimprejmuit;

**B. Partea II. Proprietari și acte**

Inscrieri privitoare la dreptul de proprietate și alte drepturi reale		Referințe
<b>1 / 19/03/2024</b>		
Act Administrativ nr. 21139/43, din 11/12/1995 emis de CJPSDPAT HUNEDOARA;		
B1	Intabulare, drept de PROPRIETATE, dobandit prin Reconstituire, cota actuala 1/1 1) ZGARCEA ELENA	A1

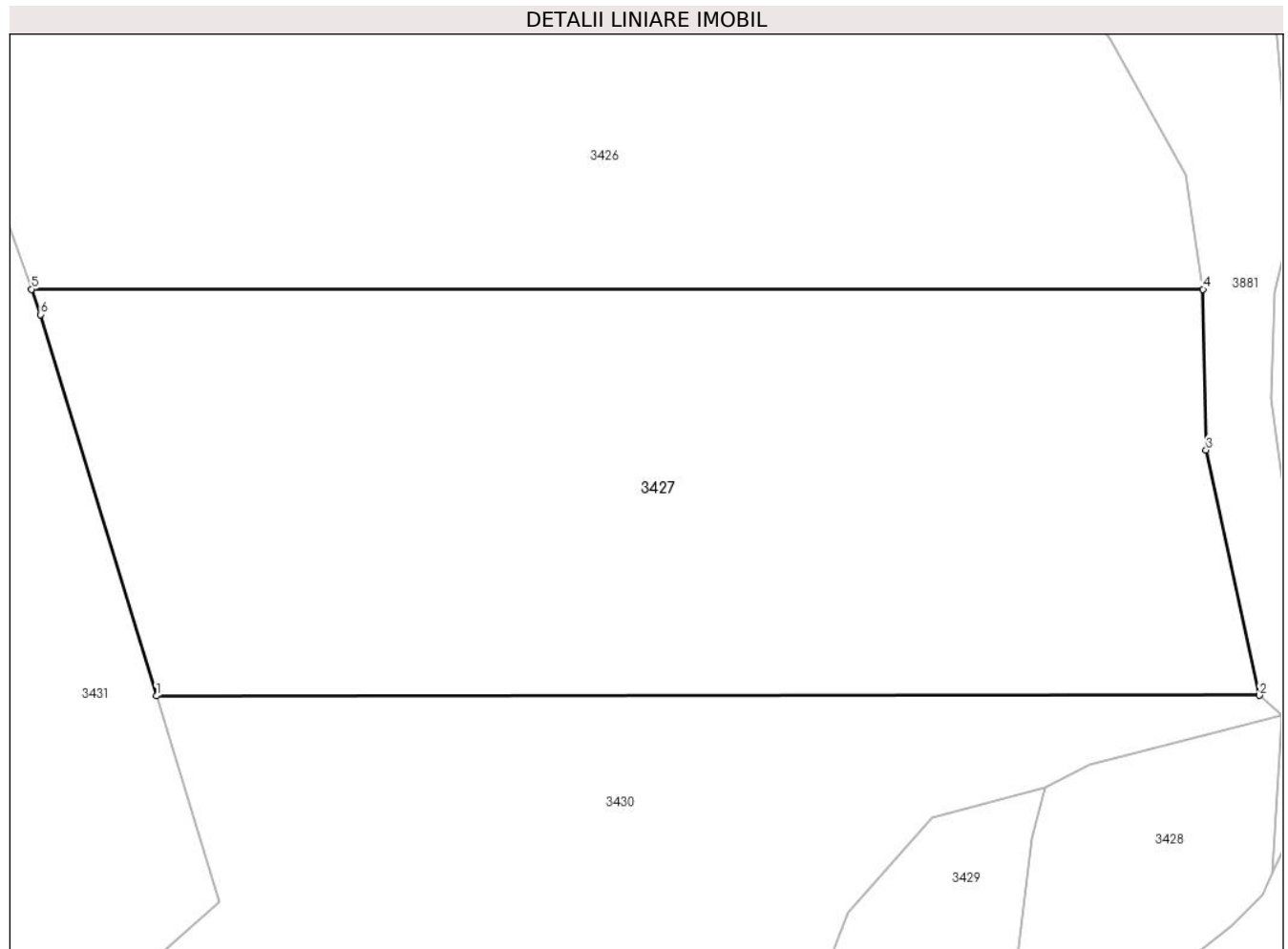
**C. Partea III. SARCINI .**

Inscrieri privind dezmembramintele dreptului de proprietate, drepturi reale de garanție și sarcini	Referințe
NU SUNT	

**Teren**

Nr cadastral	Suprafața (mp)*	Observații / Referințe
	16.740	

\* Suprafața este determinată în planul de proiecție Stereo 70.



**Date referitoare la teren**

Crt	Categorie folosință	Intravilan	Suprafața (mp)	Tarla	Parcelă	Nr. topo	Observații / Referințe
1	faneata	NU	16.740	88	871/3	-	

**Lungime Segmente**

1) Valorile lungimilor segmentelor sunt obținute din proiecție în plan.

Punct început	X / Y	Punct sfârșit	X / Y	Lungime segment (** (m)
1	326.245,032 447.080,275	2	326.456,02 447.080,409	210.988
2	326.456,02 447.080,409	3	326.445,82 447.127,284	47.972
3	326.445,82 447.127,284	4	326.445,232 447.157,993	30.715
4	326.445,232 447.157,993	5	326.221,139 447.157,993	224.093
5	326.221,139 447.157,993	6	326.222,892 447.153,159	5.142

Punct început	X / Y	Punct sfârşit	X / Y	Lungime segment (** (m)
6	326.222,892 447.153,159	1	326.245,032 447.080,275	76.173

\*\* Lungimile segmentelor sunt determinate în planul de proiecţie Stereo 70 şi sunt rotunjite la 1 milimetru.

\*\*\* Distanţa dintre puncte este formată din segmente cumulate ce sunt mai mici decât valoarea 1 milimetru.





**DATE DESPRE IMOBILUL NR. 3428**

Oficiul de Cadastru și Publicitate Imobiliară HUNEDOARA  
Biroul de Cadastru și Publicitate Imobiliară Hateg

**A. Partea I. Descrierea imobilului**

TEREN Extravilan

Adresa: Jud. Hunedoara

Nr. Crt	Nr cadastral Nr. topografic	Suprafața* (mp)	Observații / Referințe
A1	60893	2.664	Sector cadastral:56 Teren neimprejmuit;

**B. Partea II. Proprietari și acte**

Inscrieri privitoare la dreptul de proprietate și alte drepturi reale		Referințe
<b>4369 / 21/02/2017</b>		
Act Notarial nr. 16, din 20/02/2017 emis de Lupulescu Catalin Marius;		
B1	Intabulare, drept de PROPRIETATE, dobandit prin Succesiune, cota actuala 3/4, cota initiala 3/4 1) <b>ONEA IONEL</b>	A1
B2	Intabulare, drept de PROPRIETATE, dobandit prin Succesiune, cota actuala 1/4, cota initiala 1/4 1) <b>ONEA IONEL</b>	A1

**C. Partea III. SARCINI .**

Inscrieri privind dezmembramintele dreptului de proprietate, drepturi reale de garanție și sarcini	Referințe
NU SUNT	

## Anexa Nr. 1 La Partea I

## Teren

Nr cadastral	Suprafața (mp)*	Observații / Referințe
60893	2.664	

\* Suprafața este determinată în planul de proiecție Stereo 70.



## Date referitoare la teren

Crt	Categorie folosință	Intravilan	Suprafața (mp)	Tarla	Parcelă	Nr. topo	Observații / Referințe
1	faneata	NU	2.664	88	871/2	-	

## Lungime Segmente

1) Valorile lungimilor segmentelor sunt obținute din proiecție în plan.

Punct început	X / Y	Punct sfârșit	X / Y	Lungime segment (** (m)
1	326.415,101 447.062,858	2	326.412,396 447.053,126	10.101
2	326.412,396 447.053,126	3	326.409,674 447.030,259	23.028
3	326.409,674 447.030,259	4	326.405,935 447.020,446	10.501
4	326.405,935 447.020,446	5	326.392,1 446.992,424	31.251
5	326.392,1 446.992,424	6	326.399,859 446.990,384	8.023

Punct început	X / Y	Punct sfârşit	X / Y	Lungime segment (** (m)
6	326.399,859 446.990,384	7	326.403,861 446.990,622	4.009
7	326.403,861 446.990,622	8	326.416,681 447.002,663	17.588
8	326.416,681 447.002,663	9	326.429,53 447.015,769	18.354
9	326.429,53 447.015,769	10	326.435,677 447.024,715	10.854
10	326.435,677 447.024,715	11	326.450,719 447.036,269	18.967
11	326.450,719 447.036,269	12	326.456,695 447.042,254	8.458
12	326.456,695 447.042,254	13	326.458,526 447.046,47	4.596
13	326.458,526 447.046,47	14	326.460,266 447.076,519	30.099
14	326.460,266 447.076,519	15	326.423,46 447.067,12	37.987
15	326.423,46 447.067,12	1	326.415,101 447.062,858	9.383

\*\* Lungimile segmentelor sunt determinate în planul de proiecție Stereo 70 și sunt rotunjite la 1 milimetru.

\*\*\* Distanța dintre puncte este formată din segmente cumulate ce sunt mai mici decât valoarea 1 milimetru.



**DATE DESPRE IMOBILUL NR. 3429**

Oficiul de Cadastru și Publicitate Imobiliară HUNEDOARA  
Biroul de Cadastru și Publicitate Imobiliară Hateg

**A. Partea I. Descrierea imobilului**

TEREN Extravilan

Adresa: Jud. Hunedoara

Nr. Crt	Nr cadastral Nr. topografic	Suprafața* (mp)	Observații / Referințe
A1		2.153	Sector cadastral:56 Teren neimprejmuit;

**B. Partea II. Proprietari și acte**

Inscrieri privitoare la dreptul de proprietate și alte drepturi reale	Referințe
<b>1 / 19/03/2024</b>	
Act Administrativ nr. 91054/148, din 09/06/2003 emis de CJPSDPAT HUNEDOARA;	
B1	A1
Intabulare, drept de PROPRIETATE, dobandit prin Reconstituire, cota actuala 1/1 1) ZGÂRCEA VIOREL	

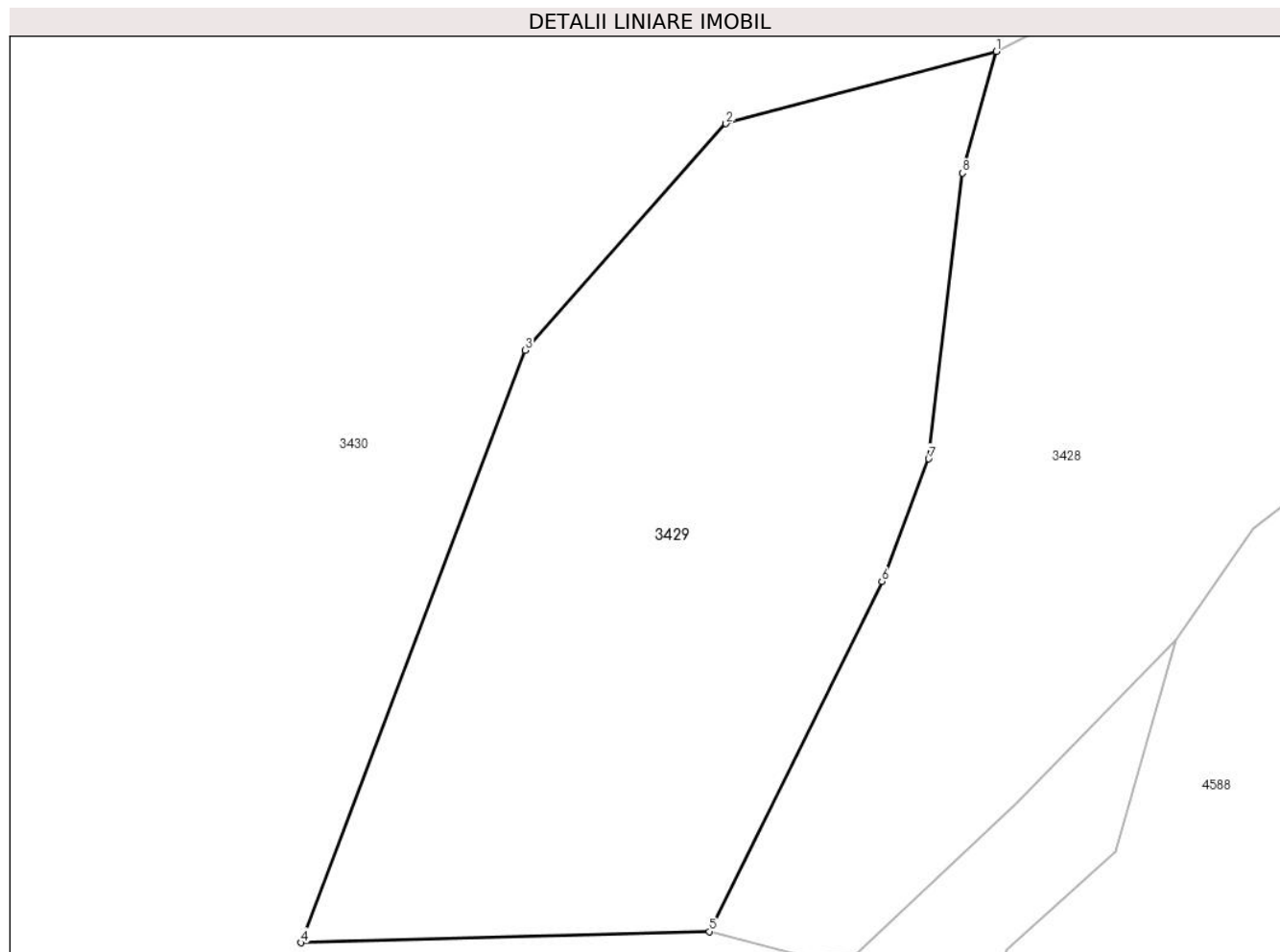
**C. Partea III. SARCINI .**

Inscrieri privind dezmembramintele dreptului de proprietate, drepturi reale de garanție și sarcini	Referințe
NU SUNT	

**Teren**

Nr cadastral	Suprafața (mp)*	Observații / Referințe
	2.153	

\* Suprafața este determinată în planul de proiecție Stereo 70.



**Date referitoare la teren**

Crt	Categorie folosință	Intra vilan	Suprafața (mp)	Tarla	Parcelă	Nr. topo	Observații / Referințe
1	faneata	NU	2.153	88	871/1	-	

**Lungime Segmente**

1) Valorile lungimilor segmentelor sunt obținute din proiecție în plan.

Punct început	X / Y	Punct sfârșit	X / Y	Lungime segment (** (m)
1	326.415,101 447.062,858	2	326.393,443 447.057,079	22.416
2	326.393,443 447.057,079	3	326.377,353 447.038,95	24.239
3	326.377,353 447.038,95	4	326.359,397 446.991,531	50.705
4	326.359,397 446.991,531	5	326.392,1 446.992,424	32.715
5	326.392,1 446.992,424	6	326.405,935 447.020,446	31.251

Punct început	X / Y	Punct sfârşit	X / Y	Lungime segment (** (m)
6	326.405,935 447.020,446	7	326.409,674 447.030,259	10.501
7	326.409,674 447.030,259	8	326.412,396 447.053,126	23.028
8	326.412,396 447.053,126	1	326.415,101 447.062,858	10.101

\*\* Lungimile segmentelor sunt determinate în planul de proiecție Stereo 70 și sunt rotunjite la 1 milimetru.

\*\*\* Distanța dintre puncte este formată din segmente cumulate ce sunt mai mici decât valoarea 1 milimetru.





**DATE DESPRE IMOBILUL NR. 3430**

Oficiul de Cadastru și Publicitate Imobiliară HUNEDOARA  
Biroul de Cadastru și Publicitate Imobiliară Hateg

**A. Partea I. Descrierea imobilului**

TEREN Extravilan

Adresa: Jud. Hunedoara

Nr. Crt	Nr cadastral Nr. topografic	Suprafața* (mp)	Observații / Referințe
A1		39.110	Sector cadastral:56 Teren neimprejmit;

**B. Partea II. Proprietari și acte**

Inscrieri privitoare la dreptul de proprietate și alte drepturi reale		Referințe
<b>1 / 19/03/2024</b>		
Act Normativ nr. 7, din 13/03/1996 emis de Parlamentul României;		
B1	Inscrierea posesiei, drept de PROPRIETATE, dobândit prin Lege, cota actuala 1/1 1) NEIDENTIFICAT NEIDENTIFICAT	A1
/		
Act Normativ nr. 7, din 13/03/1996 emis de Parlamentul Romaniei (art.13, alin.14);		
B2	proprietar neidentificat, rezerva comisiei locale de fond funciar	A1

**C. Partea III. SARCINI .**

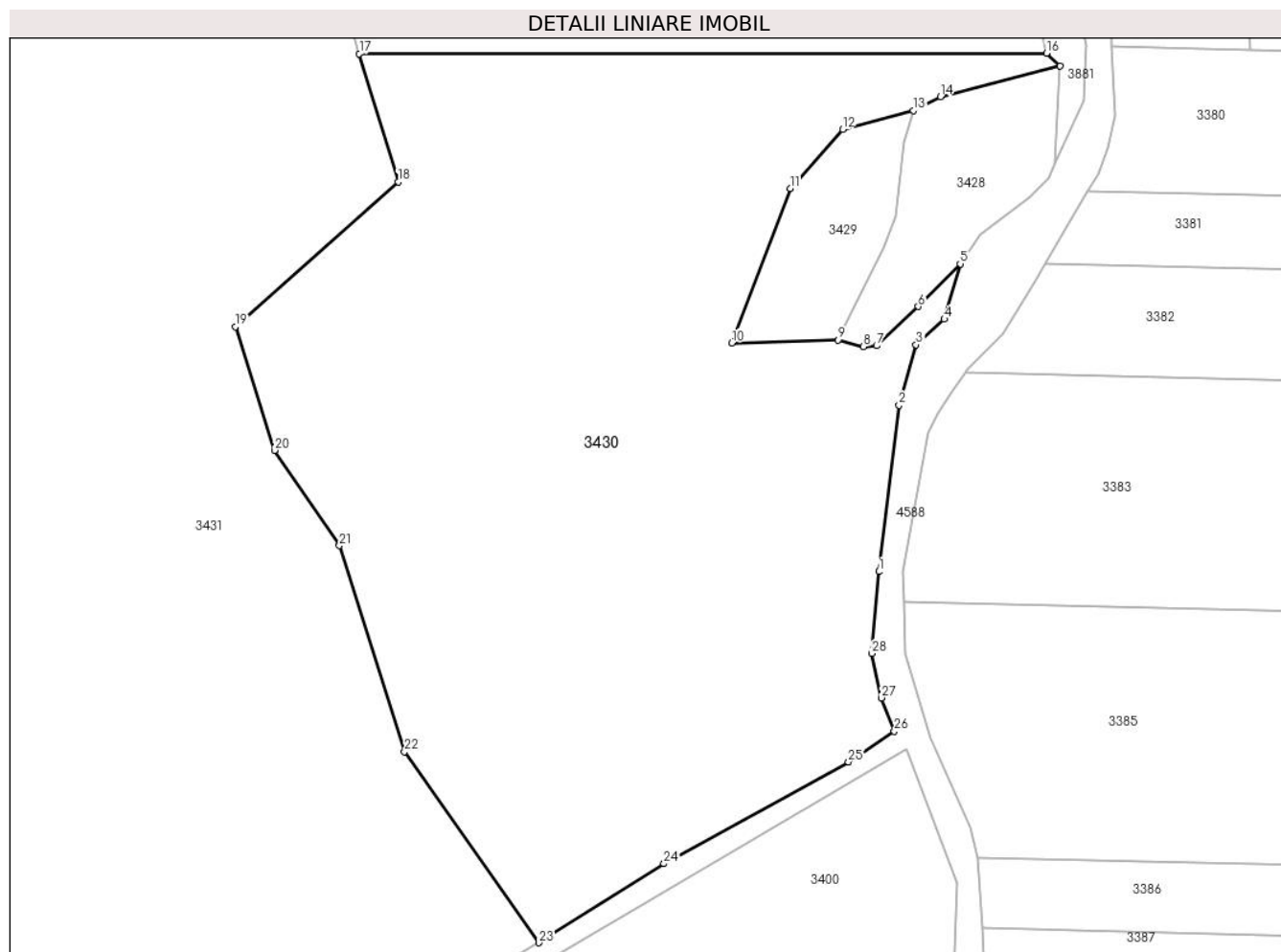
Inscrieri privind dezmembramintele dreptului de proprietate, drepturi reale de garanție și sarcini	Referințe
NU SUNT	

## Anexa Nr. 1 La Partea I

## Teren

Nr cadastral	Suprafața (mp)*	Observații / Referințe
	39.110	

\* Suprafața este determinată în planul de proiecție Stereo 70.



## Date referitoare la teren

Crt	Categorie folosință	Intravilan	Suprafața (mp)	Tarla	Parcelă	Nr. topo	Observații / Referințe
1	faneata	NU	39.110	-	-	-	Împădurită

## Lungime Segmente

1) Valorile lungimilor segmentelor sunt obținute din proiecție în plan.

Punct început	X / Y	Punct sfârșit	X / Y	Lungime segment (** (m)
1	326.404,535 446.921,322	2	326.410,803 446.972,422	51.483
3	326.415,948 446.990,959	4	326.424,687 446.998,806	11.745
5	326.429,53 447.015,769	6	326.416,681 447.002,663	18.354
7	326.403,861 446.990,622	8	326.399,859 446.990,384	4.009
9	326.392,1 446.992,424	10	326.359,397 446.991,531	32.715

Punct început	X / Y	Punct sfârșit	X / Y	Lungime segment (** (m)
2	326.410,803 446.972,422	3	326.415,948 446.990,959	19.238
4	326.424,687 446.998,806	5	326.429,53 447.015,769	17.641
6	326.416,681 447.002,663	7	326.403,861 446.990,622	17.588
8	326.399,859 446.990,384	9	326.392,1 446.992,424	8.023
10	326.359,397 446.991,531	11	326.377,353 447.038,95	50.705

Punct început	X / Y	Punct sfârşit	X / Y	Lungime segment (** (m)
11	326.377,353 447.038,95	12	326.393,443 447.057,079	24.239
13	326.415,101 447.062,858	14	326.423,46 447.067,12	9.383
15	326.460,266 447.076,519	16	326.456,02 447.080,409	5.759
17	326.245,032 447.080,275	18	326.256,979 447.040,946	41.104
19	326.206,901 446.996,428	20	326.218,955 446.958,519	39.779
21	326.238,872 446.929,315	22	326.258,924 446.866,066	66.351
23	326.300,164 446.807,424	24	326.338,57 446.831,673	45.421
25	326.395,19 446.862,935	26	326.409,317 446.872,325	16.963
27	326.405,401 446.882,56	28	326.402,367 446.896,188	13.962

Punct început	X / Y	Punct sfârşit	X / Y	Lungime segment (** (m)
12	326.393,443 447.057,079	13	326.415,101 447.062,858	22.416
14	326.423,46 447.067,12	15	326.460,266 447.076,519	37.987
16	326.456,02 447.080,409	17	326.245,032 447.080,275	210.988
18	326.256,979 447.040,946	19	326.206,901 446.996,428	67.005
20	326.218,955 446.958,519	21	326.238,872 446.929,315	35.349
22	326.258,924 446.866,066	23	326.300,164 446.807,424	71.691
24	326.338,57 446.831,673	25	326.395,19 446.862,935	64.677
26	326.409,317 446.872,325	27	326.405,401 446.882,56	10.959
28	326.402,367 446.896,188	1	326.404,535 446.921,322	25.227

\*\* Lungimile segmentelor sunt determinate în planul de proiecție Stereo 70 și sunt rotunjite la 1 milimetru.

\*\*\* Distanța dintre puncte este formată din segmente cumulate ce sunt mai mici decât valoarea 1 milimetru.



**DATE DESPRE IMOBILUL NR. 3431**

Oficiul de Cadastru și Publicitate Imobiliară HUNEDOARA  
Biroul de Cadastru și Publicitate Imobiliară Hateg

**A. Partea I. Descrierea imobilului**

TEREN Extravilan

Adresa: Jud. Hunedoara

Nr. Crt	Nr cadastral Nr. topografic	Suprafața* (mp)	Observații / Referințe
A1	61090	297.500	Sector cadastral:56 Teren neimprejmuit;

**B. Partea II. Proprietari și acte**

Inscrieri privitoare la dreptul de proprietate și alte drepturi reale	Referințe
<b>21665 / 24/08/2017</b>	
Act Administrativ nr. 73, din 30/05/2006 emis de CJPSDDPAT;	
B1	A1
Intabulare, drept de PROPRIETATE, dobândit prin Lege, cota actuala 1/1, cota initiala 1/1	
1) ASOCIATIA COMPOSESORALA SARMIZEGETUSA, CIF:13380076	

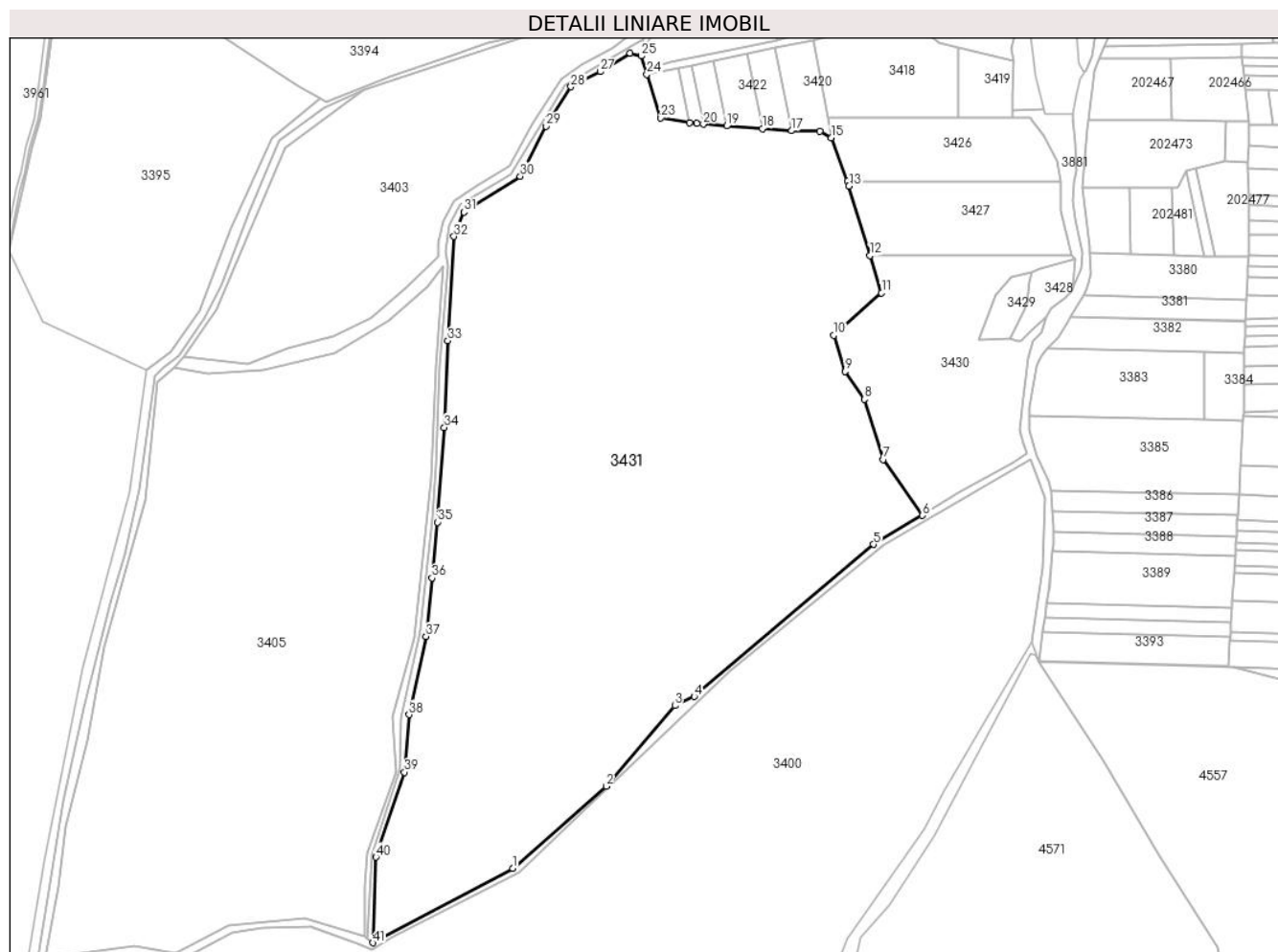
**C. Partea III. SARCINI .**

Inscrieri privind dezmembramintele dreptului de proprietate, drepturi reale de garanție și sarcini	Referințe
NU SUNT	

**Teren**

Nr cadastral	Suprafața (mp)*	Observații / Referințe
61090	297.500	

\* Suprafața este determinată în planul de proiecție Stereo 70.



**Date referitoare la teren**

Crt	Categorie folosință	Intravilan	Suprafața (mp)	Tarla	Parcelă	Nr. topo	Observații / Referințe
1	pașune	NU	297.500	89	874	-	

**Lungime Segmente**

1) Valorile lungimilor segmentelor sunt obținute din proiecție în plan.

Punct început	X / Y	Punct sfârșit	X / Y	Lungime segment	Punct început	X / Y	Punct sfârșit	X / Y	Lungime segment	Punct început	X / Y	Punct sfârșit	X / Y	Lungime segment
1	325.869,713 446.437,02	2	325.967,794 446.523,062	130.473	2	325.967,794 446.523,062	3	326.039,854 446.607,769	111.211	3	326.039,854 446.607,769	4	326.060,321 446.617,422	22.629
4	326.060,321 446.617,422	5	326.248,433 446.777,074	246.728	5	326.248,433 446.777,074	6	326.300,164 446.807,424	59.977	6	326.300,164 446.807,424	7	326.258,924 446.866,066	71.691
7	326.258,924 446.866,066	8	326.238,872 446.929,315	66.351	8	326.238,872 446.929,315	9	326.218,955 446.958,519	35.349	9	326.218,955 446.958,519	10	326.206,901 446.996,428	39.779
10	326.206,901 446.996,428	11	326.256,979 447.040,946	67.005	11	326.256,979 447.040,946	12	326.245,032 447.080,275	41.104	12	326.245,032 447.080,275	13	326.222,892 447.153,159	76.173
13	326.222,892 447.153,159	14	326.221,139 447.157,993	5.142	14	326.221,139 447.157,993	15	326.204,47 447.203,934	48.872	15	326.204,47 447.203,934	16	326.192,128 447.210,397	13.932
16	326.192,128 447.210,397	17	326.162,512 447.211,131	29.625	17	326.162,512 447.211,131	18	326.131,767 447.213,441	30.832	18	326.131,767 447.213,441	19	326.094,434 447.216,247	37.438

Punct început	X / Y	Punct sfârșit	X / Y	Lungime segment	Punct început	X / Y	Punct sfârșit	X / Y	Lungime segment	Punct început	X / Y	Punct sfârșit	X / Y	Lungime segment
19	326.094,434 447.216,247	20	326.069,88 447.218,092	24.62 3	20	326.069,88 447.218,092	21	326.062,833 447.218,622	7.067	21	326.062,833 447.218,622	22	326.055,304 447.219,798	7.62
22	326.055,304 447.219,798	23	326.025,22 447.224,497	30.44 9	23	326.025,22 447.224,497	24	326.010,607 447.270,444	48.21 5	24	326.010,607 447.270,444	25	326.004,466 447.289,751	20.26
25	326.004,466 447.289,751	26	325.992,945 447.292,521	11.84 9	26	325.992,945 447.292,521	27	325.961,454 447.273,144	36.97 5	27	325.961,454 447.273,144	28	325.930,705 447.257,273	34.60 3
28	325.930,705 447.257,273	29	325.904,685 447.215,9	48.87 5	29	325.904,685 447.215,9	30	325.877,604 447.163,294	59.16 7	30	325.877,604 447.163,294	31	325.818,4 447.125,914	70.01 7
31	325.818,4 447.125,914	32	325.807,975 447.100,097	27.84 2	32	325.807,975 447.100,097	33	325.801,458 446.990,762	109.5 29	33	325.801,458 446.990,762	34	325.797,831 446.899,766	91.06 8
34	325.797,831 446.899,766	35	325.790,877 446.800,292	99.71 7	35	325.790,877 446.800,292	36	325.784,753 446.741,951	58.66 2	36	325.784,753 446.741,951	37	325.778,5 446.680,355	61.91 3
37	325.778,5 446.680,355	38	325.760,682 446.598,293	83.97 4	38	325.760,682 446.598,293	39	325.756,037 446.537,925	60.54 6	39	325.756,037 446.537,925	40	325.726,019 446.448,854	93.99 3
40	325.726,019 446.448,854	41	325.722,522 446.358,91	90.01 2	41	325.722,522 446.358,91	1	325.869,713 446.437,02	166.6 32					

\*\* Lungimile segmentelor sunt determinate în planul de proiecție Stereo 70 și sunt rotunjite la 1 milimetru.

\*\*\* Distanța dintre puncte este formată din segmente cumulate ce sunt mai mici decât valoarea 1 milimetru.





**DATE DESPRE IMOBILUL NR. 3432**

Oficiul de Cadastru și Publicitate Imobiliară HUNEDOARA  
Biroul de Cadastru și Publicitate Imobiliară Hateg

**A. Partea I. Descrierea imobilului**

TEREN Intravilan

Adresa: Loc. Hobita-Gradiste, Jud. Hunedoara

Nr. Crt	Nr cadastral Nr. topografic	Suprafața* (mp)	Observații / Referințe
A1		365	Sector cadastral:68 Teren neimprejmuit;

**B. Partea II. Proprietari și acte**

Inscrieri privitoare la dreptul de proprietate și alte drepturi reale		Referințe
<b>1 / 21/03/2024</b>		
Act Normativ nr. 7, din 13/03/1996 emis de Parlamentul României;		
B1	Inscrierea provizorie, drept de PROPRIETATE, dobandit prin Lege, cota actuala 1/1 1) COMUNA SARMIZEGETUSA, CIF:4633293	A1

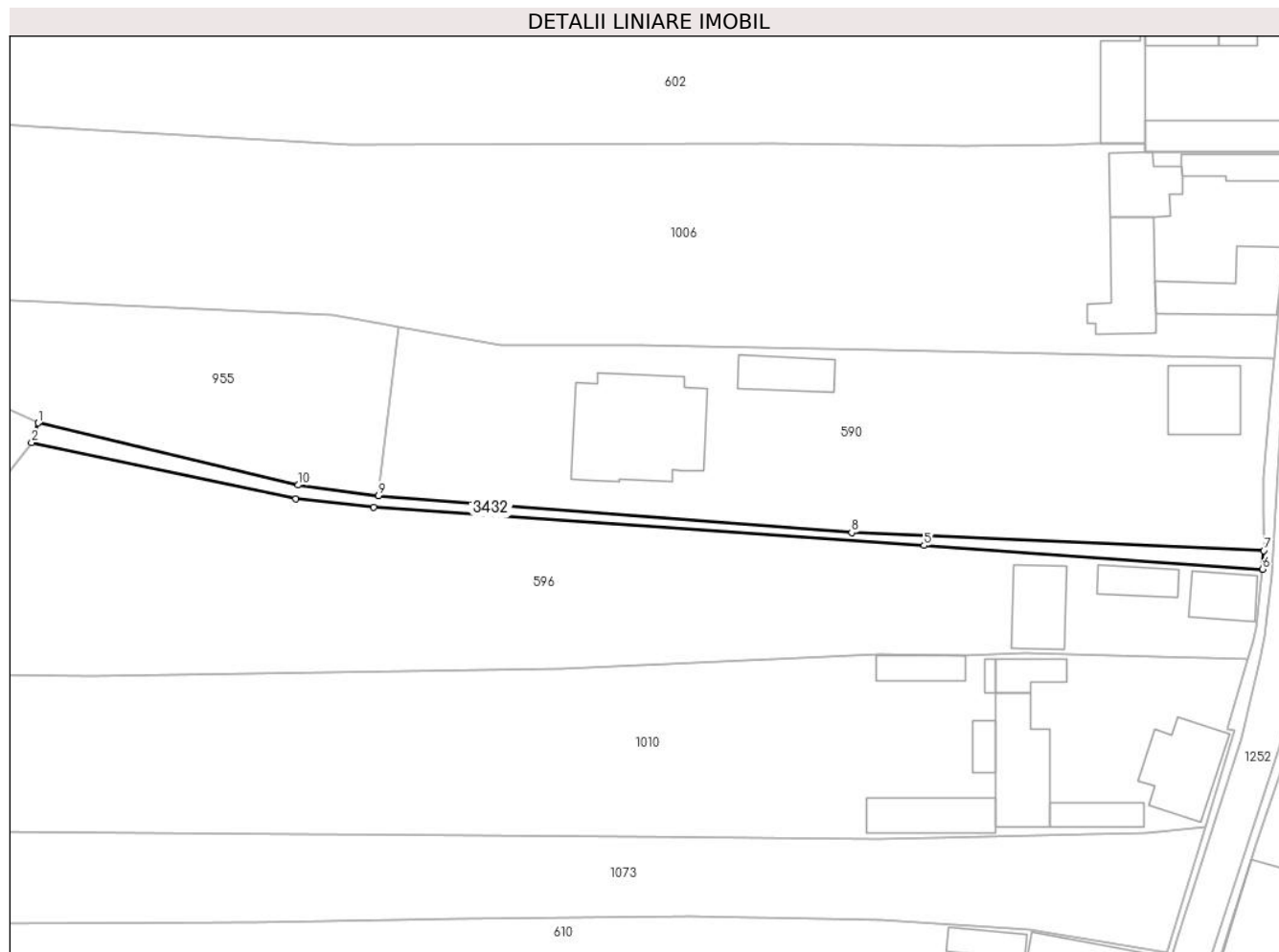
**C. Partea III. SARCINI .**

Inscrieri privind dezmembramintele dreptului de proprietate, drepturi reale de garanție și sarcini	Referințe
NU SUNT	

**Teren**

Nr cadastral	Suprafața (mp)*	Observații / Referințe
	365	

\* Suprafața este determinată în planul de proiecție Stereo 70.



**Date referitoare la teren**

Crt	Categorie folosință	Intravilan	Suprafața (mp)	Tarla	Parcelă	Nr. topo	Observații / Referințe
1	drum	DA	365	-	-	-	Cale de acces

**Lungime Segmente**

1) Valorile lungimilor segmentelor sunt obținute din proiecție în plan.

Punct început	X / Y	Punct sfârșit	X / Y	Lungime segment (** (m)
1	327.090,237 446.641,744	2	327.089,235 446.638,75	3.157
2	327.089,235 446.638,75	3	327.129,26 446.630,234	40.921
3	327.129,26 446.630,234	4	327.141,04 446.628,956	11.849
4	327.141,04 446.628,956	5	327.224,415 446.623,196	83.574
5	327.224,415 446.623,196	6	327.275,72 446.619,611	51.43

Punct început	X / Y	Punct sfârșit	X / Y	Lungime segment (** (m)
6	327.275,72 446.619,611	7	327.275,869 446.622,417	2.81
7	327.275,869 446.622,417	8	327.213,461 446.625,134	62.467
8	327.213,461 446.625,134	9	327.141,793 446.630,751	71.888
9	327.141,793 446.630,751	10	327.129,61 446.632,349	12.287
10	327.129,61 446.632,349	1	327.090,237 446.641,744	40.478

\*\* Lungimile segmentelor sunt determinate în planul de proiecție Stereo 70 și sunt rotunjite la 1 milimetru.

\*\*\* Distanța dintre puncte este formată din segmente cumulate ce sunt mai mici decât valoarea 1 milimetru.



**DATE DESPRE IMOBILUL NR. 3440**

Oficiul de Cadastru și Publicitate Imobiliară HUNEDOARA  
Biroul de Cadastru și Publicitate Imobiliară Hateg

**A. Partea I. Descrierea imobilului**

TEREN Intravilan

Adresa: Loc. Hobita-Gradiste, Jud. Hunedoara

Nr. Crt	Nr cadastral Nr. topografic	Suprafața* (mp)	Observații / Referințe
A1	60913	256	Sector cadastral:68 Teren neimprejmuit;

**B. Partea II. Proprietari și acte**

Inscrieri privitoare la dreptul de proprietate și alte drepturi reale	Referințe
<b>36704 / 09/12/2019</b>	
Act Administrativ nr. HCL NR. 68, din 29/11/2019 emis de CONSILIUL LOCAL AL COMUNEI SARMIZEGETUSA;	
B1	A1
Intabulare, drept de PROPRIETATE, dobandit prin Lege, cota actuala 1/1, cota initiala 1/1	
1) COMUNA SARMIZEGETUSA-DOMENIUL PUBLIC, CIF:4633293	

**C. Partea III. SARCINI .**

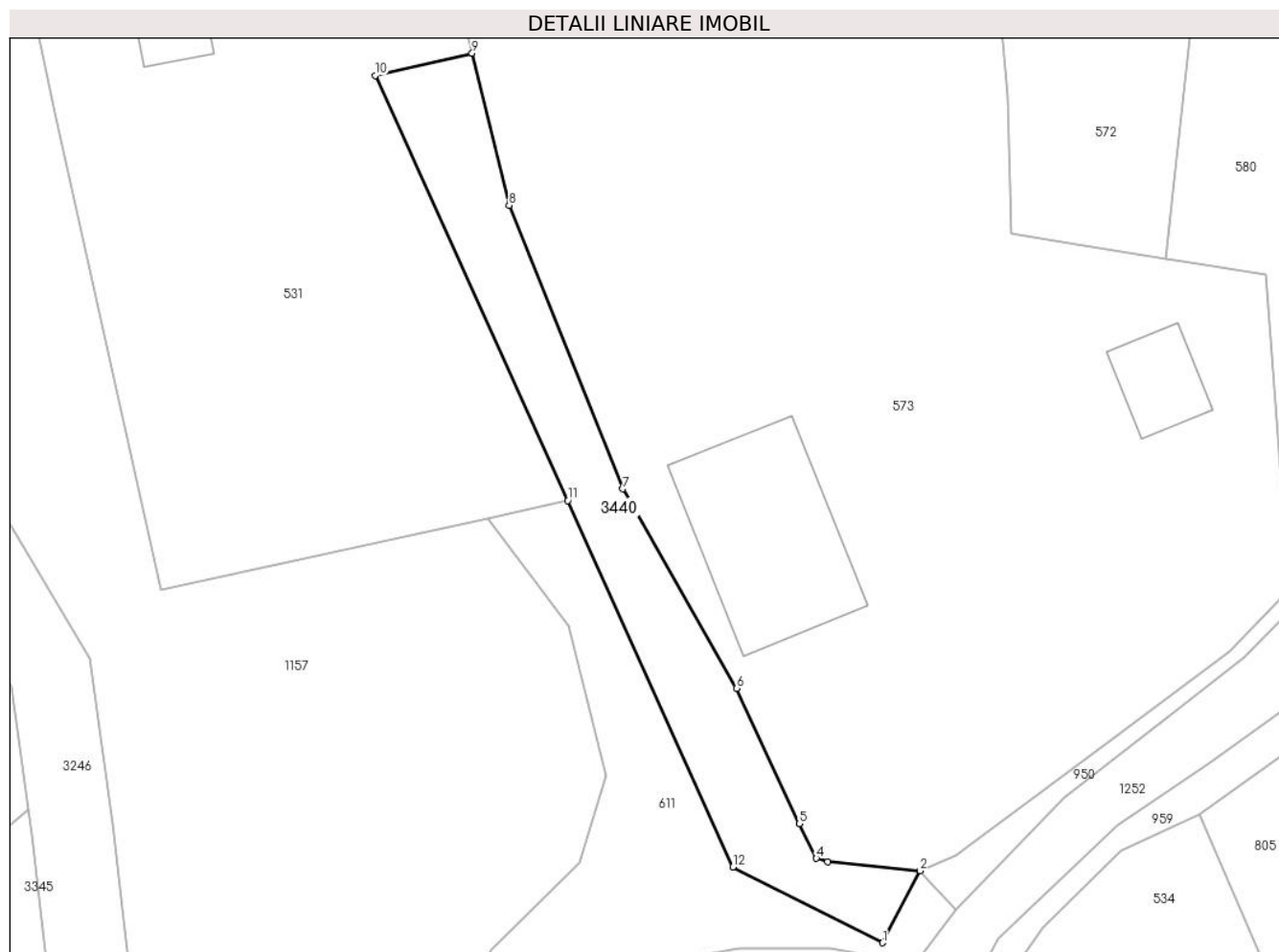
Inscrieri privind dezmembramintele dreptului de proprietate, drepturi reale de garanție și sarcini	Referințe
NU SUNT	

## Anexa Nr. 1 La Partea I

## Teren

Nr cadastral	Suprafața (mp)*	Observații / Referințe
60913	256	

\* Suprafața este determinată în planul de proiecție Stereo 70.



## Date referitoare la teren

Crt	Categorie folosință	Intravilan	Suprafața (mp)	Tarla	Parcelă	Nr. topo	Observații / Referințe
1	drum	DA	256	-	102	-	Drum în sat Hobita, lungime 64 m, poz. inv. 102.

## Lungime Segmente

1) Valorile lungimilor segmentelor sunt obținute din proiecție în plan.

Punct început	X / Y	Punct sfârșit	X / Y	Lungime segment (** (m)
1	327.129,478 446.160,746	2	327.131,765 446.165,129	4.944
2	327.131,765 446.165,129	3	327.126,12 446.165,668	5.671
3	327.126,12 446.165,668	4	327.125,432 446.165,895	0.724
4	327.125,432 446.165,895	5	327.124,381 446.167,995	2.348
5	327.124,381 446.167,995	6	327.120,573 446.176,252	9.093

Punct început	X / Y	Punct sfârșit	X / Y	Lungime segment (** (m)
6	327.120,573 446.176,252	7	327.113,636 446.188,403	13.992
7	327.113,636 446.188,403	8	327.106,707 446.205,678	18.613
8	327.106,707 446.205,678	9	327.104,445 446.214,937	9.531
9	327.104,445 446.214,937	10	327.098,532 446.213,582	6.066
10	327.098,532 446.213,582	11	327.110,278 446.187,681	28.44
11	327.110,278 446.187,681	12	327.120,342 446.165,367	24.479
12	327.120,342 446.165,367	1	327.129,478 446.160,746	10.238

\*\* Lungimile segmentelor sunt determinate în planul de proiecție Stereo 70 și sunt rotunjite la 1 milimetru.

\*\*\* Distanța dintre puncte este formată din segmente cumulate ce sunt mai mici decât valoarea 1 milimetru.





**DATE DESPRE IMOBILUL NR. 3441**

Oficiul de Cadastru și Publicitate Imobiliară HUNEDOARA  
Biroul de Cadastru și Publicitate Imobiliară Hateg

**A. Partea I. Descrierea imobilului**

TEREN Extravilan

Adresa: Jud. Hunedoara

Nr. Crt	Nr cadastral Nr. topografic	Suprafața* (mp)	Observații / Referințe
A1	64152	800	Sector cadastral:71 Teren neimprejmuit;

**B. Partea II. Proprietari și acte**

Inscrieri privitoare la dreptul de proprietate și alte drepturi reale		Referințe
<b>678 / 12/01/2024</b>		
Act Administrativ nr. 91054/158, din 12/08/2003 emis de COMISIA JUDETEANA (act notarial nr 27 din 11.01.2024, emis de Lupulescu Catalin Marius);		
B2	Intabulare, drept de PROPRIETATE, dobandit prin Reconstituire, cota actuala 1/1, cota initiala 1/1 1) <b>BERNAT IONEL</b> , cota de 1/2 parte 2) <b>GIURGIU MAGDALENA-SALVINA</b> , cota de 1/2 parte	A1

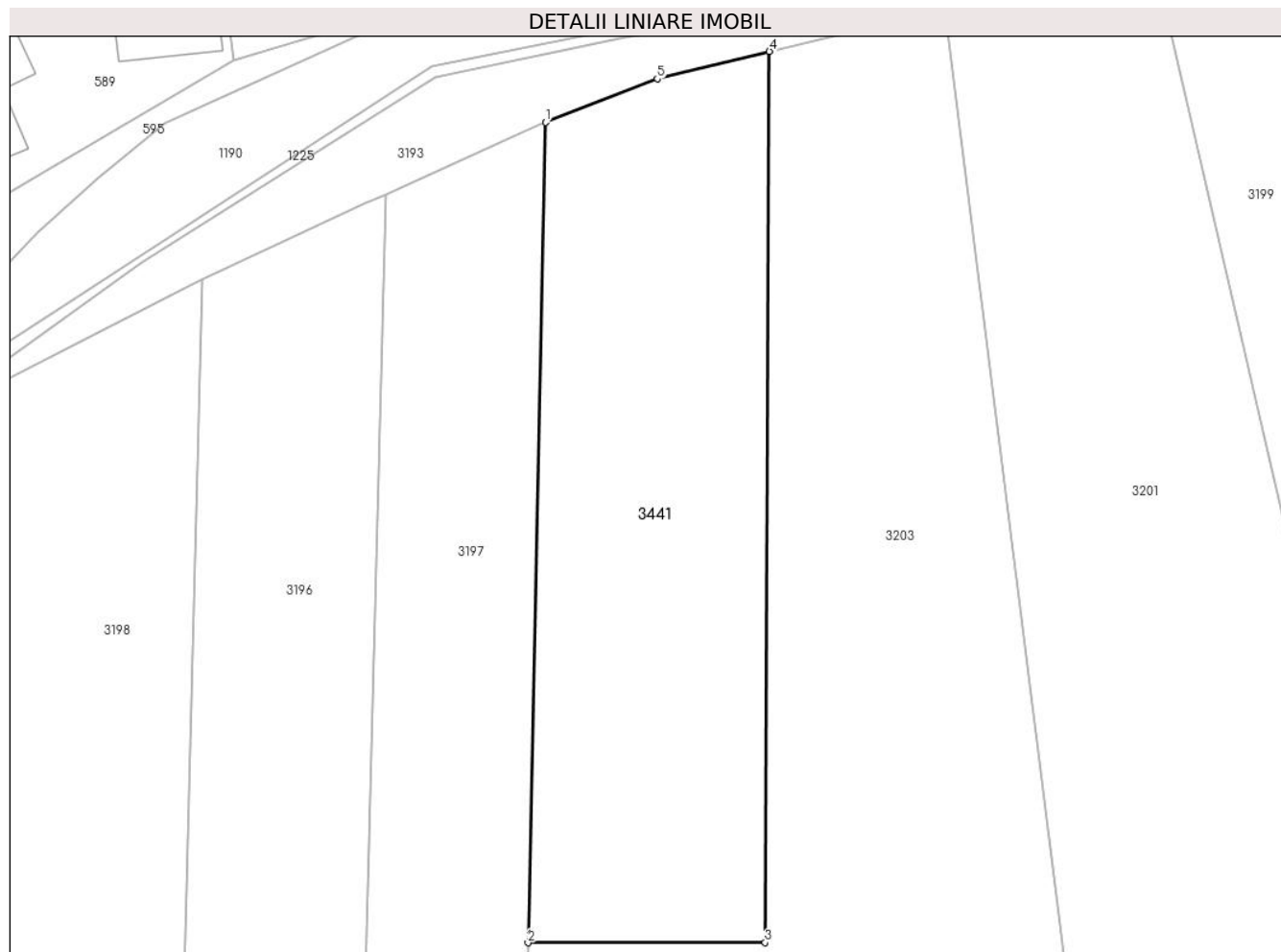
**C. Partea III. SARCINI .**

Inscrieri privind dezmembramintele dreptului de proprietate, drepturi reale de garanție și sarcini	Referințe
NU SUNT	

**Teren**

Nr cadastral	Suprafața (mp)*	Observații / Referințe
64152	800	

\* Suprafața este determinată în planul de proiecție Stereo 70.



**Date referitoare la teren**

Crt	Categorie folosință	Intra vilan	Suprafața (mp)	Tarla	Parcelă	Nr. topo	Observații / Referințe
1	faneata	NU	800	150	-	-	

**Lungime Segmente**

1) Valorile lungimilor segmentelor sunt obținute din proiecție în plan.

Punct început	X / Y	Punct sfârșit	X / Y	Lungime segment (** (m)
1	327.607,237 446.498,531	2	327.606,103 446.446,365	52.178
2	327.606,103 446.446,365	3	327.621,194 446.446,368	15.091
3	327.621,194 446.446,368	4	327.621,477 446.503,045	56.678
4	327.621,477 446.503,045	5	327.614,333 446.501,312	7.351
5	327.614,333 446.501,312	1	327.607,237 446.498,531	7.621

**\*\* Lungimile segmentelor sunt determinate în planul de proiecție Stereo 70 și sunt rotunjite la 1 milimetru.**

**\*\*\* Distanța dintre puncte este formată din segmente cumulate ce sunt mai mici decât valoarea 1 milimetru.**

