

**DATE DESPRE IMOBILUL NR. 2482**

Oficiul de Cadastru și Publicitate Imobiliară HUNEDOARA
Biroul de Cadastru și Publicitate Imobiliară Hateg

A. Partea I. Descrierea imobilului

TEREN Extravilan

Adresa: Jud. Hunedoara

Nr. Crt	Nr cadastral Nr. topografic	Suprafața* (mp)	Observații / Referințe
A1		5.456	Sector cadastral:28 Teren neimpregmuit;

B. Partea II. Proprietari și acte

Inscrieri privitoare la dreptul de proprietate și alte drepturi reale		Referințe
1 / 31/08/2023		
Act Administrativ nr. 21139/92, din 18/04/1996 emis de CJPSDPAT HUNEDOARA;		
B1	Intabulare, drept de PROPRIETATE, dobandit prin Reconstituire, cota actuala 1/1 1) MITULESCU VIRGIL	A1

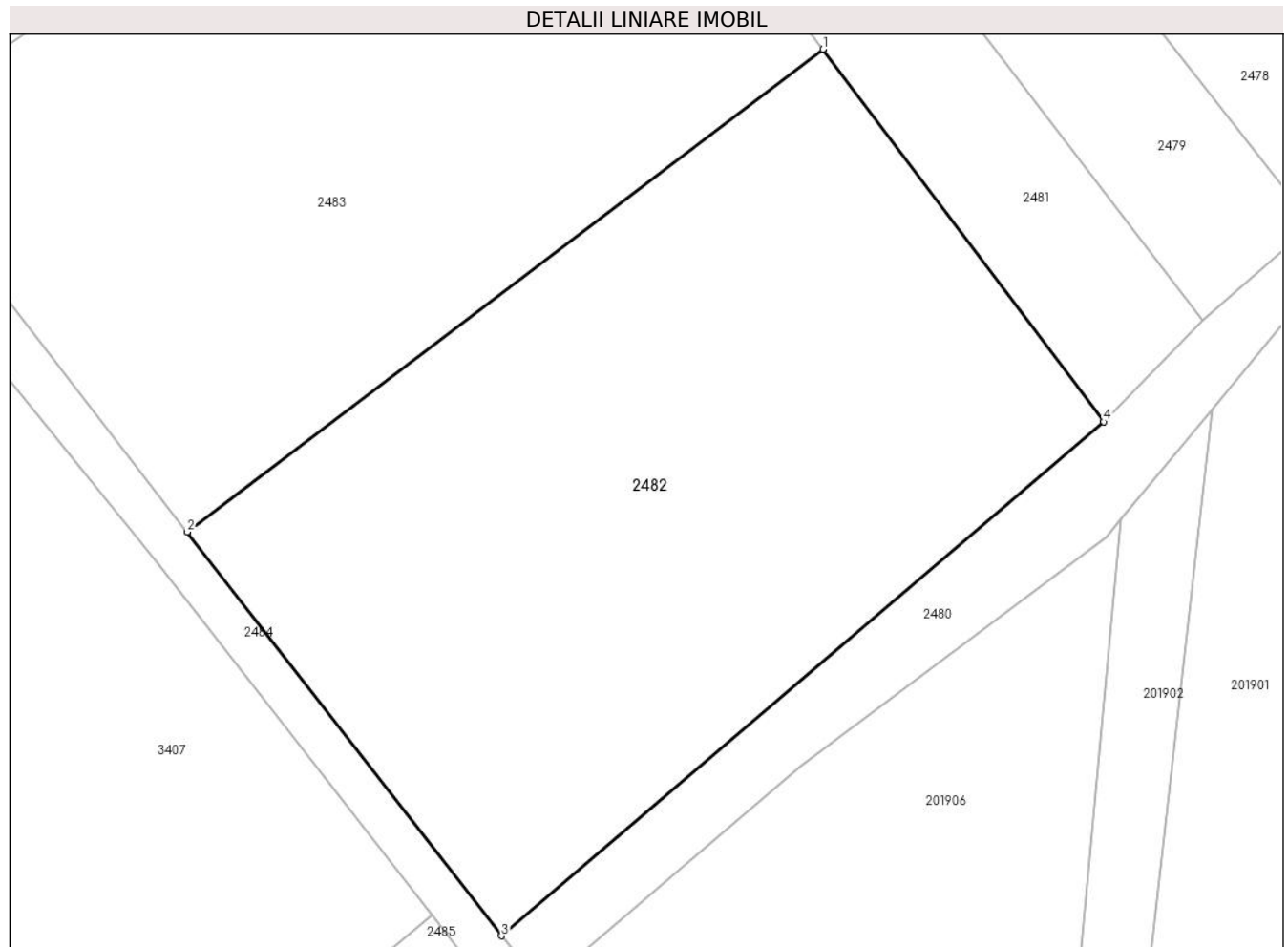
C. Partea III. SARCINI .

Inscrieri privind dezmembramintele dreptului de proprietate, drepturi reale de garanție și sarcini	Referințe
NU SUNT	

Teren

Nr cadastral	Suprafața (mp)*	Observații / Referințe
	5.456	

* Suprafața este determinată în planul de proiecție Stereo 70.



Date referitoare la teren

Crt	Categorie folosință	Intravilan	Suprafața (mp)	Tarla	Parcelă	Nr. topo	Observații / Referințe
1	arabil	NU	5.456	49	492/9	-	

Lungime Segmente

1) Valorile lungimilor segmentelor sunt obținute din proiecție în plan.

Punct început	X / Y	Punct sfârșit	X / Y	Lungime segment (** (m)
1	329.648,354 450.235,366	2	329.573,008 450.178,21	94.572
2	329.573,008 450.178,21	3	329.610,26 450.130,363	60.639
3	329.610,26 450.130,363	4	329.681,661 450.191,241	93.831
4	329.681,661 450.191,241	1	329.648,354 450.235,366	55.284

** Lungimile segmentelor sunt determinate în planul de proiecție Stereo 70 și sunt rotunjite la 1 milimetru.

***** Distanţa dintre puncte este formată din segmente cumulate ce sunt mai mici decât valoarea 1 milimetru.**

**DATE DESPRE IMOBILUL NR. 2483**

Oficiul de Cadastru și Publicitate Imobiliară HUNEDOARA
Biroul de Cadastru și Publicitate Imobiliară Hateg

A. Partea I. Descrierea imobilului

TEREN Extravilan

Adresa: Jud. Hunedoara

Nr. Crt	Nr cadastral Nr. topografic	Suprafața* (mp)	Observații / Referințe
A1		5.456	Sector cadastral:28 Teren neimpregmuit;

B. Partea II. Proprietari și acte

Inscrieri privitoare la dreptul de proprietate și alte drepturi reale	Referințe
1 / 31/08/2023	
Act Administrativ nr. 41410/44, din 10/04/1997 emis de CJPSDPAT HUNEDOARA;	
B1	A1
Intabulare, drept de PROPRIETATE, dobandit prin Reconstituire, cota actuala 1/1 1) MITULESCU DORU CRISTINEL	

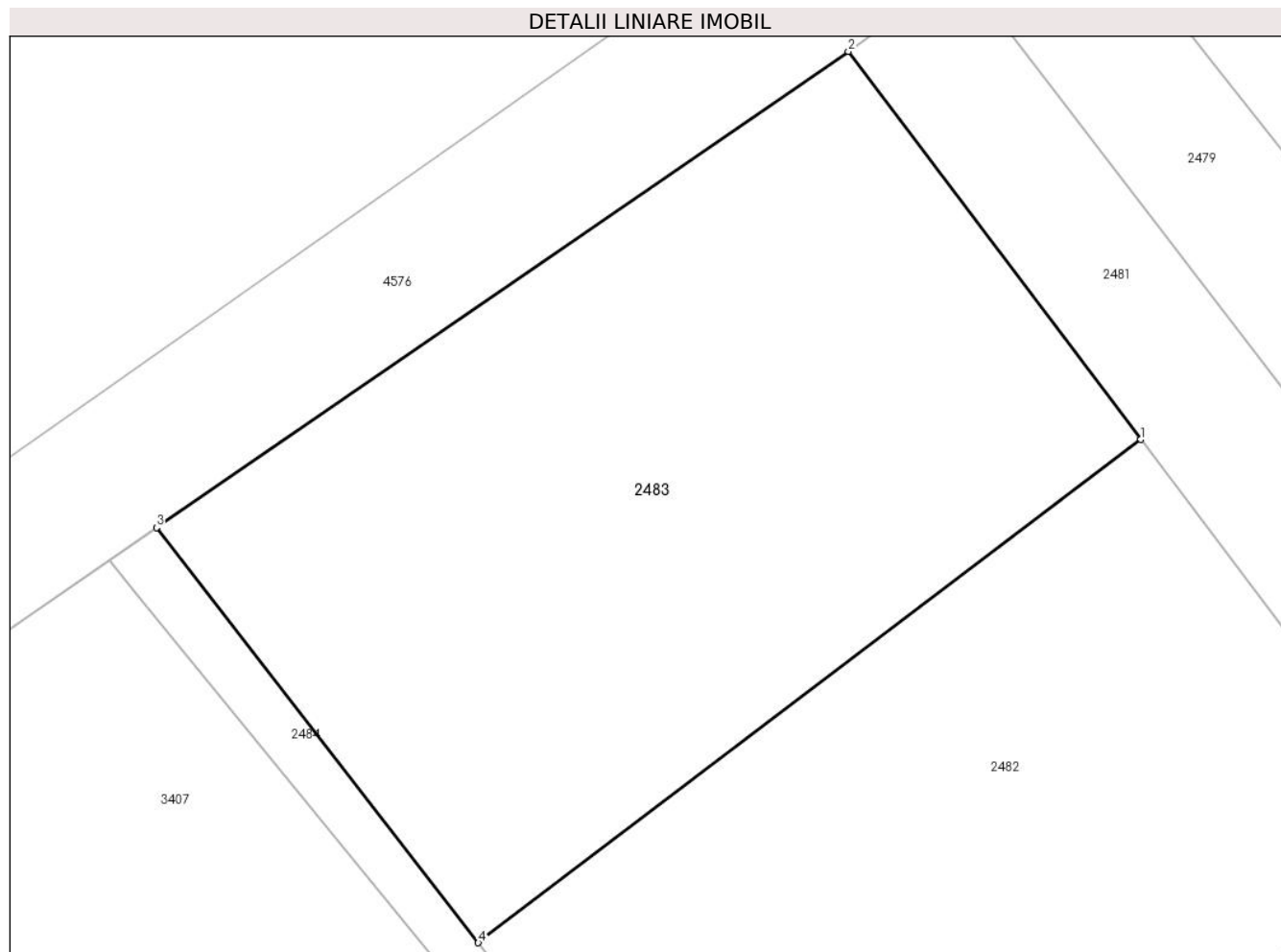
C. Partea III. SARCINI .

Inscrieri privind dezmembramintele dreptului de proprietate, drepturi reale de garanție și sarcini	Referințe
NU SUNT	

Teren

Nr cadastral	Suprafața (mp)*	Observații / Referințe
	5.456	

* Suprafața este determinată în planul de proiecție Stereo 70.



Date referitoare la teren

Crt	Categorie folosință	Intravilan	Suprafața (mp)	Tarla	Parcelă	Nr. topo	Observații / Referințe
1	arabil	NU	5.456	49	492/10	-	

Lungime Segmente

1) Valorile lungimilor segmentelor sunt obținute din proiecție în plan.

Punct început	X / Y	Punct sfârșit	X / Y	Lungime segment (** (m)
1	329.648,354 450.235,366	2	329.615,081 450.279,448	55.23
2	329.615,081 450.279,448	3	329.536,411 450.225,367	95.466
3	329.536,411 450.225,367	4	329.573,008 450.178,21	59.692
4	329.573,008 450.178,21	1	329.648,354 450.235,366	94.572

** Lungimile segmentelor sunt determinate în planul de proiecție Stereo 70 și sunt rotunjite la 1 milimetru.

***** Distanţa dintre puncte este formată din segmente cumulate ce sunt mai mici decât valoarea 1 milimetru.**

**DATE DESPRE IMOBILUL NR. 2484**

Oficiul de Cadastru și Publicitate Imobiliară HUNEDOARA
Biroul de Cadastru și Publicitate Imobiliară Hateg

A. Partea I. Descrierea imobilului

TEREN Extravilan

Adresa: Jud. Hunedoara

Nr. Crt	Nr cadastral Nr. topografic	Suprafața* (mp)	Observații / Referințe
A1		686	Sector cadastral:28 Teren neimprejmuit;

B. Partea II. Proprietari și acte

Inscrieri privitoare la dreptul de proprietate și alte drepturi reale		Referințe
1 / 31/08/2023		
Act Normativ nr. 7, din 13/03/1996 emis de Parlamentul României;		
B1	Inscrierea provizorie, drept de PROPRIETATE, dobandit prin Lege, cota actuala 1/1 1) COMUNA SARMIZEGETUSA, CIF:4633293	A1

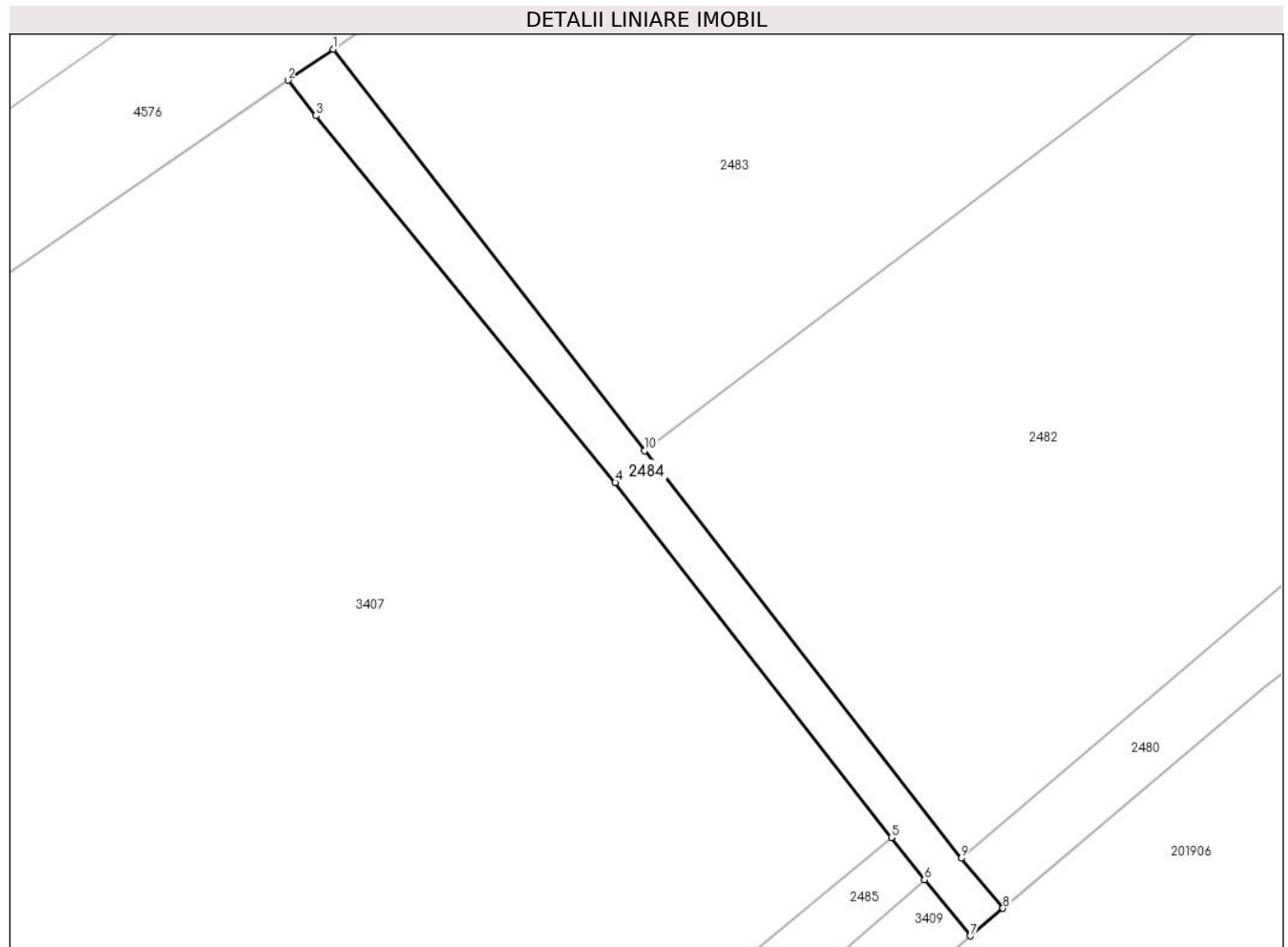
C. Partea III. SARCINI .

Inscrieri privind dezmembramintele dreptului de proprietate, drepturi reale de garanție și sarcini	Referințe
NU SUNT	

Teren

Nr cadastral	Suprafața (mp)*	Observații / Referințe
	686	

* Suprafața este determinată în planul de proiecție Stereo 70.



Date referitoare la teren

Crt	Categorie folosință	Intra vilan	Suprafața (mp)	Tarla	Parcelă	Nr. topo	Observații / Referințe
1	drum	NU	686	-	-	-	

Lungime Segmente

1) Valorile lungimilor segmentelor sunt obținute din proiecție în plan.

Punct început	X / Y	Punct sfârșit	X / Y	Lungime segment (** (m)
1	329.536,411 450.225,367	2	329.531,104 450.221,719	6.44
2	329.531,104 450.221,719	3	329.534,397 450.217,569	5.298
3	329.534,397 450.217,569	4	329.569,573 450.174,481	55.623
4	329.569,573 450.174,481	5	329.602,031 450.132,794	52.833
5	329.602,031 450.132,794	6	329.605,922 450.127,834	6.304

Punct început	X / Y	Punct sfârşit	X / Y	Lungime segment (** (m)
6	329.605,922 450.127,834	7	329.611,347 450.121,253	8.529
7	329.611,347 450.121,253	8	329.615,16 450.124,487	5.0
8	329.615,16 450.124,487	9	329.610,26 450.130,363	7.651
9	329.610,26 450.130,363	10	329.573,008 450.178,21	60.639
10	329.573,008 450.178,21	1	329.536,411 450.225,367	59.692

** Lungimile segmentelor sunt determinate în planul de proiecție Stereo 70 și sunt rotunjite la 1 milimetru.

*** Distanța dintre puncte este formată din segmente cumulate ce sunt mai mici decât valoarea 1 milimetru.

**DATE DESPRE IMOBILUL NR. 2485**

Oficiul de Cadastru și Publicitate Imobiliară HUNEDOARA
Biroul de Cadastru și Publicitate Imobiliară Hateg

A. Partea I. Descrierea imobilului

TEREN Extravilan

Adresa: Jud. Hunedoara

Nr. Crt	Nr cadastral Nr. topografic	Suprafața* (mp)	Observații / Referințe
A1		1.950	Sector cadastral:28 Teren neimprejmuit;

B. Partea II. Proprietari și acte

Inscrieri privitoare la dreptul de proprietate și alte drepturi reale		Referințe
1 / 31/08/2023		
Act Administrativ nr. 21139/10, din 11/12/1995 emis de CJPSDPAT HUNEDOARA;		
B1	Intabulare, drept de PROPRIETATE, dobandit prin Reconstituire, cota actuala 1/1 1) BOCAN-MUNTEAN ADAM 2) BOCAN-MUNTEAN NICA	A1
1 / 20/03/2024		
Act Administrativ nr. 521, din 19/03/2024 emis de Primăria Sarmizegetusa;		
B1	Se notează posesia faptică asupra suprafeței de 1950 mp, în favoarea lui 1) CRIȘAN MARIA	A1

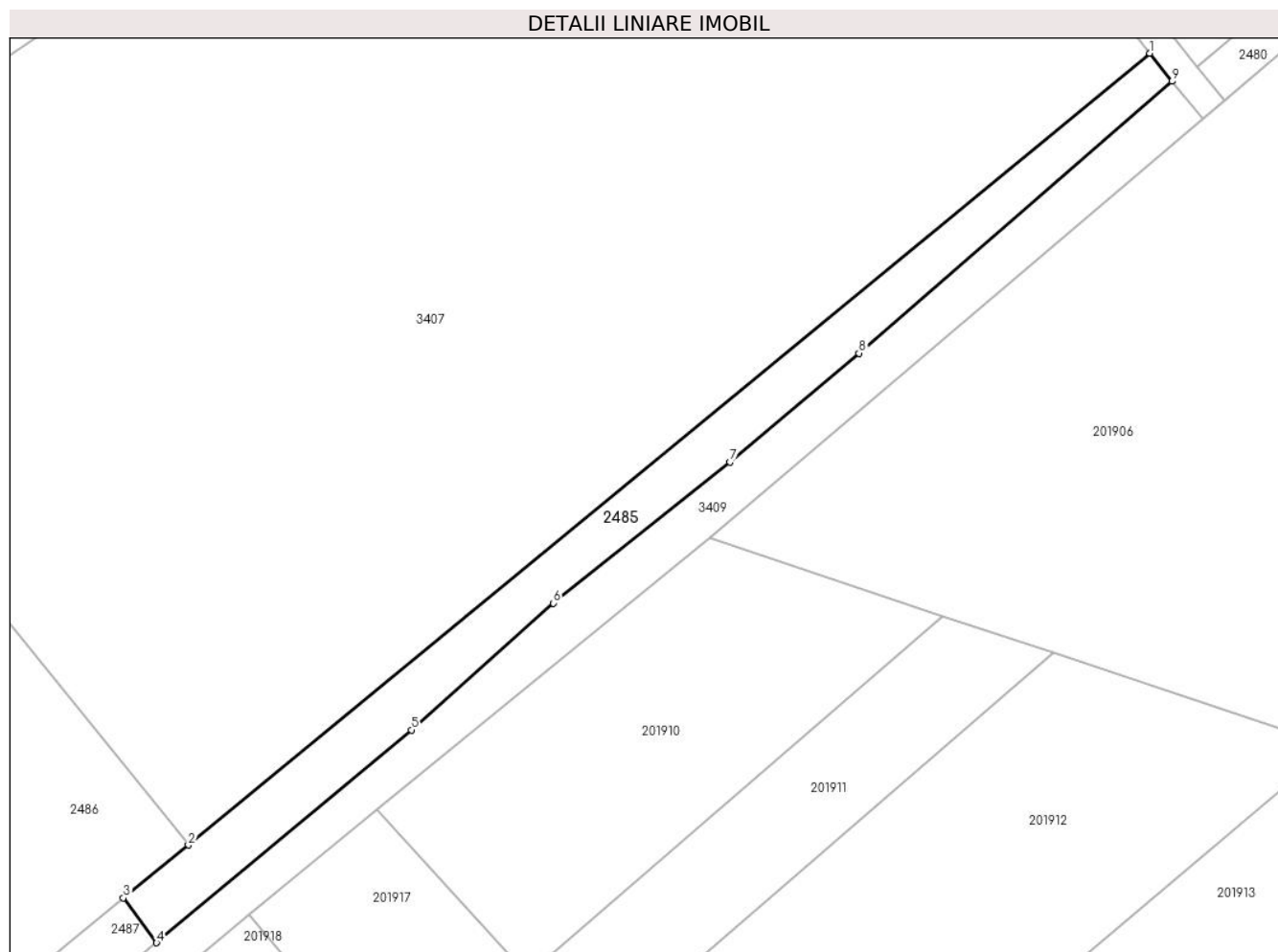
C. Partea III. SARCINI .

Inscrieri privind dezmembramintele dreptului de proprietate, drepturi reale de garanție și sarcini	Referințe
NU SUNT	

Teren

Nr cadastral	Suprafața (mp)*	Observații / Referințe
	1.950	

* Suprafața este determinată în planul de proiecție Stereo 70.



Date referitoare la teren

Crt	Categorie folosință	Intravilan	Suprafața (mp)	Tarla	Parcelă	Nr. topo	Observații / Referințe
1	arabil	NU	1.950	50	496/2	-	

Lungime Segmente

1) Valorile lungimilor segmentelor sunt obținute din proiecție în plan.

Punct început	X / Y	Punct sfârșit	X / Y	Lungime segment (** (m)
1	329.602,031 450.132,794	2	329.432,724 449.993,433	219.286
2	329.432,724 449.993,433	3	329.421,274 449.984,127	14.755
3	329.421,274 449.984,127	4	329.427,112 449.976,253	9.802
4	329.427,112 449.976,253	5	329.471,987 450.013,722	58.461
5	329.471,987 450.013,722	6	329.497,014 450.036,007	33.511

Punct început	X / Y	Punct sfârşit	X / Y	Lungime segment (** (m)
6	329.497,014 450.036,007	7	329.528,087 450.060,861	39.79
7	329.528,087 450.060,861	8	329.550,809 450.080,009	29.714
8	329.550,809 450.080,009	9	329.605,922 450.127,834	72.97
9	329.605,922 450.127,834	1	329.602,031 450.132,794	6.304

** Lungimile segmentelor sunt determinate în planul de proiecție Stereo 70 și sunt rotunjite la 1 milimetru.

*** Distanța dintre puncte este formată din segmente cumulate ce sunt mai mici decât valoarea 1 milimetru.

**DATE DESPRE IMOBILUL NR. 2486**

Oficiul de Cadastru și Publicitate Imobiliară HUNEDOARA
Biroul de Cadastru și Publicitate Imobiliară Hateg

A. Partea I. Descrierea imobilului

TEREN Extravilan

Adresa: Jud. Hunedoara

Nr. Crt	Nr cadastral Nr. topografic	Suprafața* (mp)	Observații / Referințe
A1	64178	55.351	Sector cadastral:28 Teren neimprejmuit;

B. Partea II. Proprietari și acte

Inscrieri privitoare la dreptul de proprietate și alte drepturi reale		Referințe
35527 / 11/12/2023		
Act Administrativ nr. 41568/1, din 05/03/1996 emis de COMISIA JUDEȚEANĂ HUNEDOARA (act notarial nr 1474 din 29.11.2023, emis de NP LUPULESCU CĂTĂLIN MARIUS);		
B1	Intabulare, drept de PROPRIETATE, dobandit prin Reconstituire, cota actuala 8/16, cota initiala 1/1 1) CRÎȘAN MARIA	A1
36735 / 22/12/2023		
Act Notarial nr. 170, din 21/12/2023 emis de Lupulescu Flavia Laura (act notarial nr 1556 din 21.12.2023, emis de Lupulescu Flavia Laura);		
B2	Intabulare, drept de PROPRIETATE, dobandit prin Succesiune, cota actuala 2/16, cota initiala 2/16 1) CRÎȘAN MARIA	A1
B3	Intabulare, drept de PROPRIETATE, dobandit prin Succesiune, cota actuala 3/16, cota initiala 3/16 1) POPA ANA-MARIA	A1
B4	Intabulare, drept de PROPRIETATE, dobandit prin Succesiune, cota actuala 3/16, cota initiala 3/16 1) CONDREA EMILIA-CORA	A1

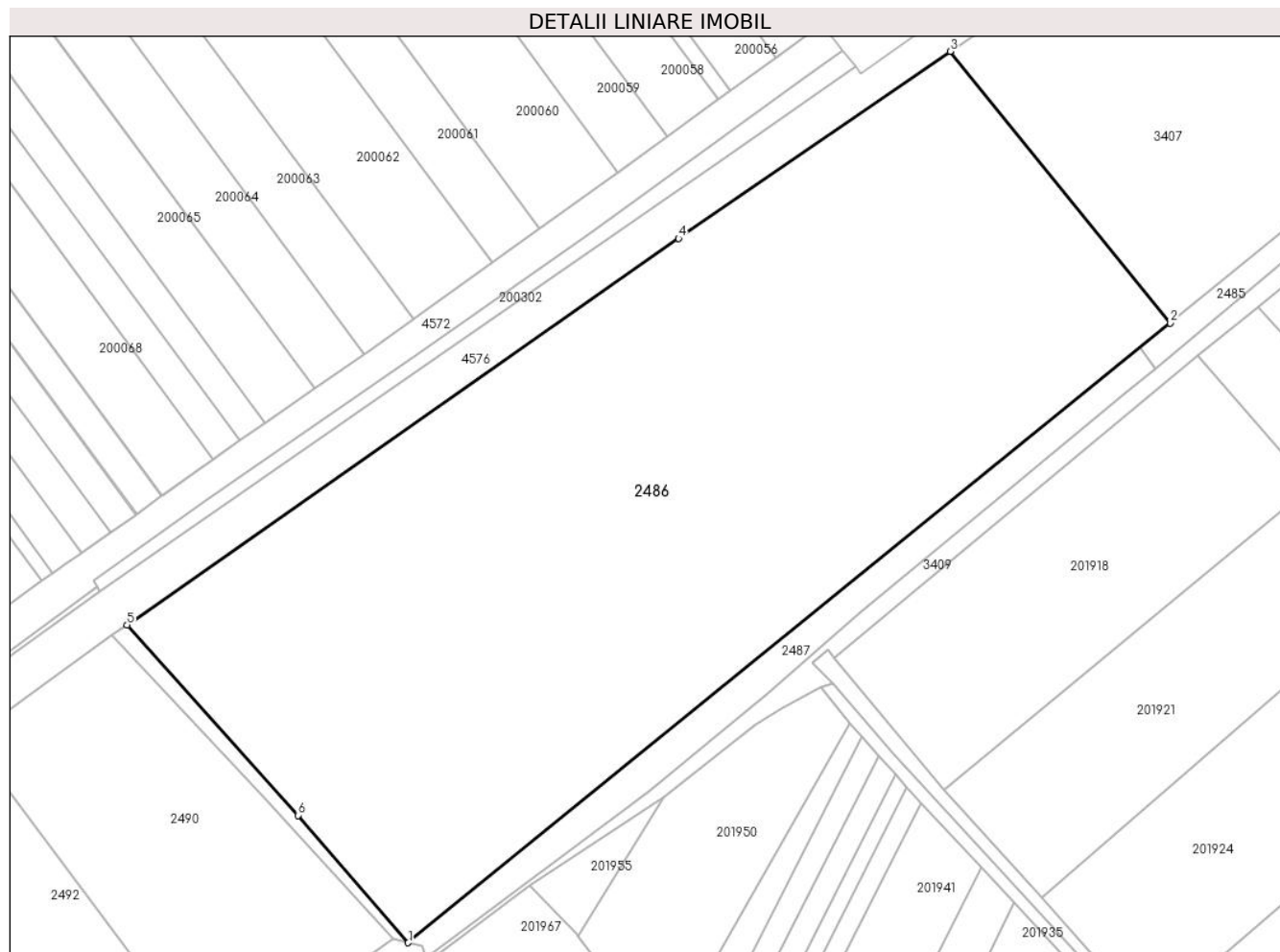
C. Partea III. SARCINI .

Inscrieri privind dezmembramintele dreptului de proprietate, drepturi reale de garanție și sarcini	Referințe
NU SUNT	

Teren

Nr cadastral	Suprafața (mp)*	Observații / Referințe
64178	55.351	

* Suprafața este determinată în planul de proiecție Stereo 70.



Date referitoare la teren

Crt	Categorie folosință	Intra vilan	Suprafața (mp)	Tarla	Parcelă	Nr. topo	Observații / Referințe
1	arabil	NU	55.351	51	498/2	-	

Lungime Segmente

1) Valorile lungimilor segmentelor sunt obținute din proiecție în plan.

Punct început	X / Y	Punct sfârșit	X / Y	Lungime segment (** (m)
1	329.143,115 449.758,211	2	329.432,724 449.993,433	373.099
2	329.432,724 449.993,433	3	329.349,065 450.096,578	132.807
3	329.349,065 450.096,578	4	329.245,842 450.025,618	125.261
4	329.245,842 450.025,618	5	329.036,272 449.878,786	255.889
5	329.036,272 449.878,786	6	329.101,268 449.806,541	97.179

Punct început	X / Y	Punct sfârşit	X / Y	Lungime segment (** (m)
6	329.101,268 449.806,541	1	329.143,115 449.758,211	63.929

** Lungimile segmentelor sunt determinate în planul de proiecţie Stereo 70 şi sunt rotunjite la 1 milimetru.

*** Distanţa dintre puncte este formată din segmente cumulate ce sunt mai mici decât valoarea 1 milimetru.

**DATE DESPRE IMOBILUL NR. 2487**

Oficiul de Cadastru și Publicitate Imobiliară HUNEDOARA
Biroul de Cadastru și Publicitate Imobiliară Hateg

A. Partea I. Descrierea imobilului

TEREN Extravilan

Adresa: Jud. Hunedoara

Nr. Crt	Nr cadastral Nr. topografic	Suprafața* (mp)	Observații / Referințe
A1	64196	3.930	Sector cadastral:28 Teren neimprejmuit;

B. Partea II. Proprietari și acte

Inscrieri privitoare la dreptul de proprietate și alte drepturi reale	Referințe
3425 / 09/02/2024	
Act Administrativ nr. 24501/28, din 08/05/2002 emis de COMISIA JUDEȚEANĂ HUNEDOARA;	
B1	A1
Intabulare, drept de PROPRIETATE, dobandit prin Reconstituire, cota actuala 1/1, cota initiala 1/1	
1) ȘTEFĂNESCU ANIȚA	
2) SUCIU LIVIUȚ	

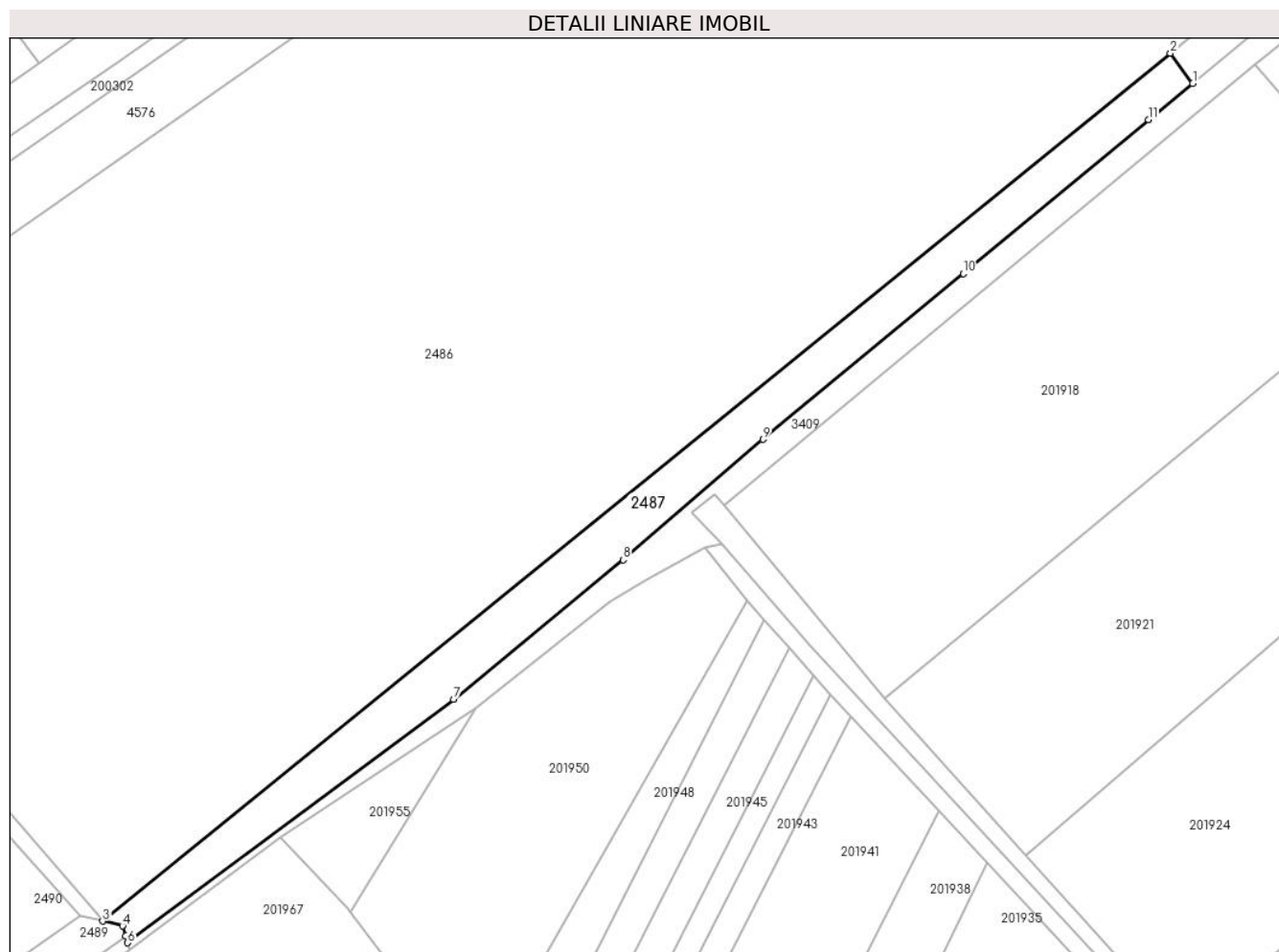
C. Partea III. SARCINI .

Inscrieri privind dezmembramintele dreptului de proprietate, drepturi reale de garanție și sarcini	Referințe
NU SUNT	

Teren

Nr cadastral	Suprafața (mp)*	Observații / Referințe
64196	3.930	

* Suprafața este determinată în planul de proiecție Stereo 70.



Date referitoare la teren

Crt	Categorie folosință	Intravilan	Suprafața (mp)	Tarla	Parcelă	Nr. topo	Observații / Referințe
1	arabil	NU	3.930	52	496/3	-	

Lungime Segmente

1) Valorile lungimilor segmentelor sunt obținute din proiecție în plan.

Punct început	X / Y	Punct sfârșit	X / Y	Lungime segment (** (m)
1	329.427,112 449.976,253	2	329.421,274 449.984,127	9.802
2	329.421,274 449.984,127	3	329.143,115 449.758,211	358.344
3	329.143,115 449.758,211	4	329.148,285 449.756,942	5.323
4	329.148,285 449.756,942	5	329.149,15 449.754,367	2.716
5	329.149,15 449.754,367	6	329.149,623 449.752,552	1.876

Punct început	X / Y	Punct sfârşit	X / Y	Lungime segment (** (m)
6	329.149,623 449.752,552	7	329.234,561 449.815,946	105.987
7	329.234,561 449.815,946	8	329.278,695 449.852,231	57.135
8	329.278,695 449.852,231	9	329.315,125 449.883,619	48.087
9	329.315,125 449.883,619	10	329.367,309 449.926,805	67.736
10	329.367,309 449.926,805	11	329.415,575 449.966,876	62.732
11	329.415,575 449.966,876	1	329.427,112 449.976,253	14.867

** Lungimile segmentelor sunt determinate în planul de proiecție Stereo 70 și sunt rotunjite la 1 milimetru.

*** Distanța dintre puncte este formată din segmente cumulate ce sunt mai mici decât valoarea 1 milimetru.

**DATE DESPRE IMOBILUL NR. 2488**

Oficiul de Cadastru și Publicitate Imobiliară HUNEDOARA
Biroul de Cadastru și Publicitate Imobiliară Hateg

A. Partea I. Descrierea imobilului

TEREN Extravilan

Adresa: Jud. Hunedoara

Nr. Crt	Nr cadastral Nr. topografic	Suprafața* (mp)	Observații / Referințe
A1		861	Sector cadastral:28 Teren neimprejmuit;

B. Partea II. Proprietari și acte

Inscrieri privitoare la dreptul de proprietate și alte drepturi reale		Referințe
1 / 31/08/2023		
Act Normativ nr. 7, din 13/03/1996 emis de Parlamentul României;		
B1	Intabulare, drept de PROPRIETATE, dobandit prin Lege, cota actuala 1/1	A1
1) COMUNA SARMIZEGETUSA-REZERVA COMISIEI LOCALE DE FOND FUNCICIAR, CIF:4633293		

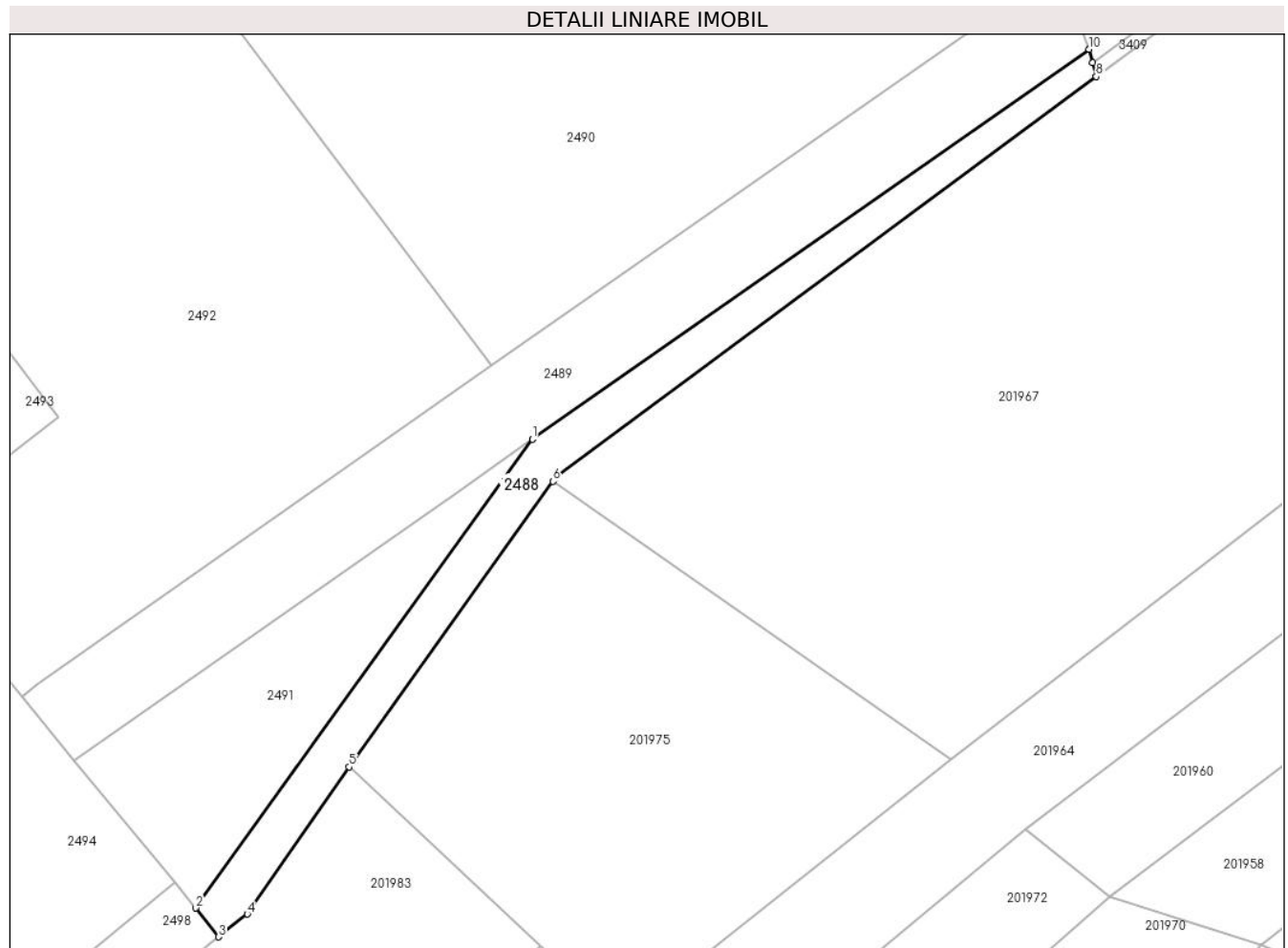
C. Partea III. SARCINI .

Inscrieri privind dezmembramintele dreptului de proprietate, drepturi reale de garanție și sarcini	Referințe
NU SUNT	

Teren

Nr cadastral	Suprafața (mp)*	Observații / Referințe
	861	

* Suprafața este determinată în planul de proiecție Stereo 70.



Date referitoare la teren

Crt	Categorie folosință	Intravilan	Suprafața (mp)	Tarla	Parcelă	Nr. topo	Observații / Referințe
1	neproductiv	NU	861	-	-	-	

Lungime Segmente

1) Valorile lungimilor segmentelor sunt obținute din proiecție în plan.

Punct început	X / Y	Punct sfârșit	X / Y	Lungime segment (** (m)
1	329.074,799 449.702,354	2	329.029,833 449.639,823	77.02
2	329.029,833 449.639,823	3	329.032,903 449.635,965	4.93
3	329.032,903 449.635,965	4	329.036,722 449.639,003	4.88
4	329.036,722 449.639,003	5	329.050,312 449.658,634	23.876
5	329.050,312 449.658,634	6	329.077,573 449.696,72	46.837

Punct început	X / Y	Punct sfârșit	X / Y	Lungime segment (** (m)
6	329.077,573 449.696,72	7	329.077,901 449.697,249	0.622
7	329.077,901 449.697,249	8	329.150,096 449.750,74	89.852
8	329.150,096 449.750,74	9	329.149,623 449.752,552	1.873
9	329.149,623 449.752,552	10	329.149,15 449.754,367	1.876
10	329.149,15 449.754,367	1	329.074,799 449.702,354	90.738

** Lungimile segmentelor sunt determinate în planul de proiecție Stereo 70 și sunt rotunjite la 1 milimetru.

*** Distanța dintre puncte este formată din segmente cumulate ce sunt mai mici decât valoarea 1 milimetru.

**DATE DESPRE IMOBILUL NR. 2489**

Oficiul de Cadastru și Publicitate Imobiliară HUNEDOARA
Biroul de Cadastru și Publicitate Imobiliară Hateg

A. Partea I. Descrierea imobilului

TEREN Extravilan

Adresa: Jud. Hunedoara

Nr. Crt	Nr cadastral Nr. topografic	Suprafața* (mp)	Observații / Referințe
A1		1.824	Sector cadastral:28 Teren neimprejmuit;

B. Partea II. Proprietari și acte

Inscrieri privitoare la dreptul de proprietate și alte drepturi reale		Referințe
1 / 31/08/2023		
Act Administrativ nr. 21139/18, din 11/12/1995 emis de CJPSDPAT HUNEDOARA;		
B1	Intabulare, drept de PROPRIETATE, dobandit prin Reconstituire, cota actuala 1/1 1) SAVONI PAULIN DEFUNCT:Da	A1

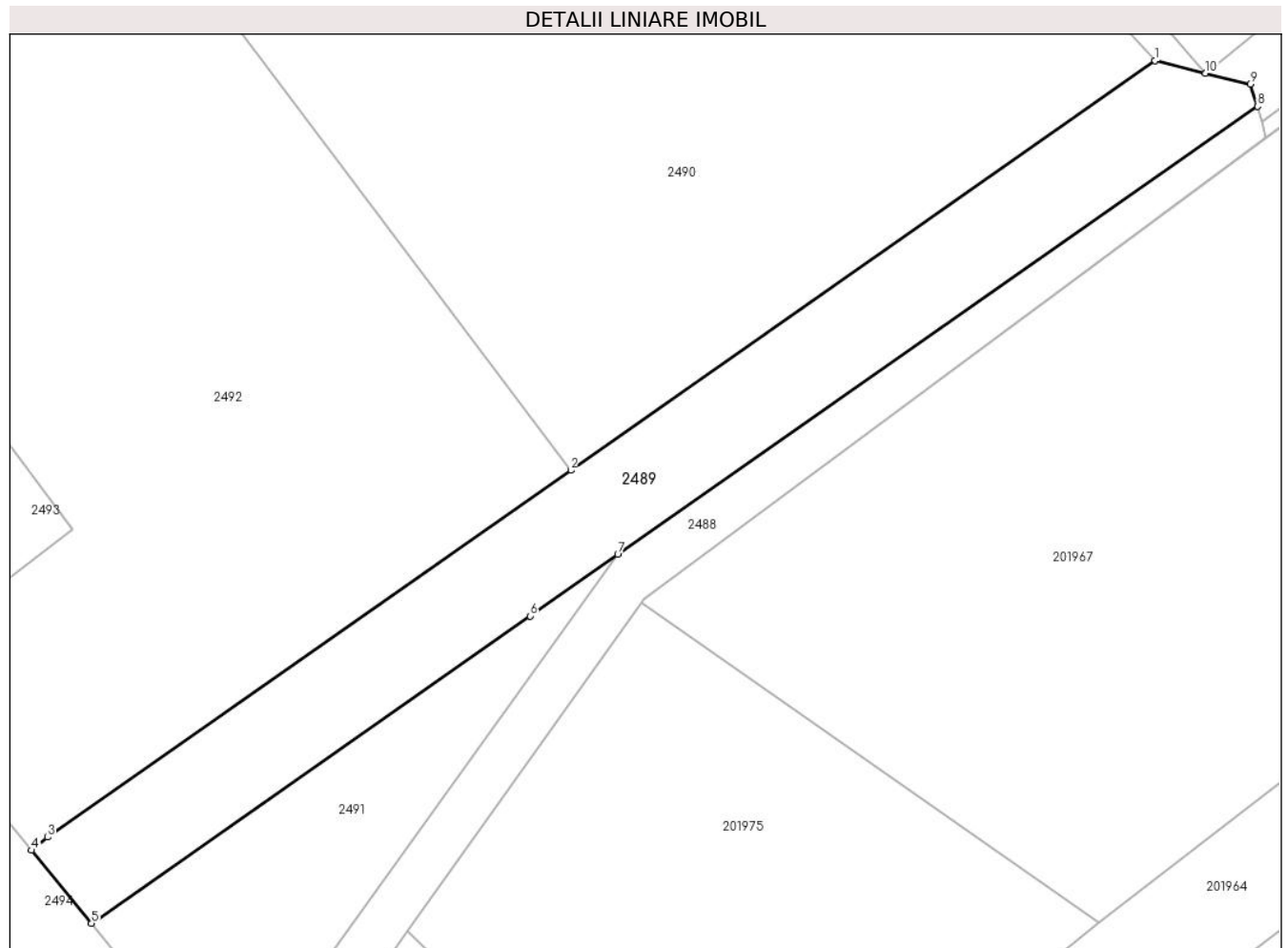
C. Partea III. SARCINI .

Inscrieri privind dezmembramintele dreptului de proprietate, drepturi reale de garanție și sarcini	Referințe
NU SUNT	

Teren

Nr cadastral	Suprafața (mp)*	Observații / Referințe
	1.824	

* Suprafața este determinată în planul de proiecție Stereo 70.



Date referitoare la teren

Crt	Categorie folosință	Intravilan	Suprafața (mp)	Tarla	Parcelă	Nr. topo	Observații / Referințe
1	arabil	NU	1.824	55	518/22	-	

Lungime Segmente

1) Valorile lungimilor segmentelor sunt obținute din proiecție în plan.

Punct început	X / Y	Punct sfârșit	X / Y	Lungime segment (** (m)
1	329.137,237 449.759,655	2	329.069,341 449.712,135	82.874
2	329.069,341 449.712,135	3	329.008,518 449.669,564	74.241
3	329.008,518 449.669,564	4	329.006,665 449.668,042	2.398
4	329.006,665 449.668,042	5	329.013,642 449.659,549	10.991
5	329.013,642 449.659,549	6	329.064,605 449.695,219	62.206

Punct început	X / Y	Punct sfârșit	X / Y	Lungime segment (** (m)
6	329.064,605 449.695,219	7	329.074,799 449.702,354	12.443
7	329.074,799 449.702,354	8	329.149,15 449.754,367	90.738
8	329.149,15 449.754,367	9	329.148,285 449.756,942	2.716
9	329.148,285 449.756,942	10	329.143,115 449.758,211	5.323
10	329.143,115 449.758,211	1	329.137,237 449.759,655	6.053

** Lungimile segmentelor sunt determinate în planul de proiecție Stereo 70 și sunt rotunjite la 1 milimetru.

*** Distanța dintre puncte este formată din segmente cumulate ce sunt mai mici decât valoarea 1 milimetru.

**DATE DESPRE IMOBILUL NR. 2490**

Oficiul de Cadastru și Publicitate Imobiliară HUNEDOARA
Biroul de Cadastru și Publicitate Imobiliară Hateg

A. Partea I. Descrierea imobilului

TEREN Extravilan

Adresa: Jud. Hunedoara

Nr. Crt	Nr cadastral Nr. topografic	Suprafața* (mp)	Observații / Referințe
A1	61161	11.693	Sector cadastral:28 Teren neimprejmuit;

B. Partea II. Proprietari și acte

Inscrieri privitoare la dreptul de proprietate și alte drepturi reale		Referințe
8471 / 22/03/2018		
Act Notarial nr. 435, din 22/03/2018 emis de Lupulescu Catalin Marius;		
B7	Intabulare, drept de PROPRIETATEcu titlu cumpărare, dobandit prin Conventie, cota actuala 1/1, cota initiala 1/1 1) POPA ION-ADRIAN, necăsătorit,bun propriu	A1

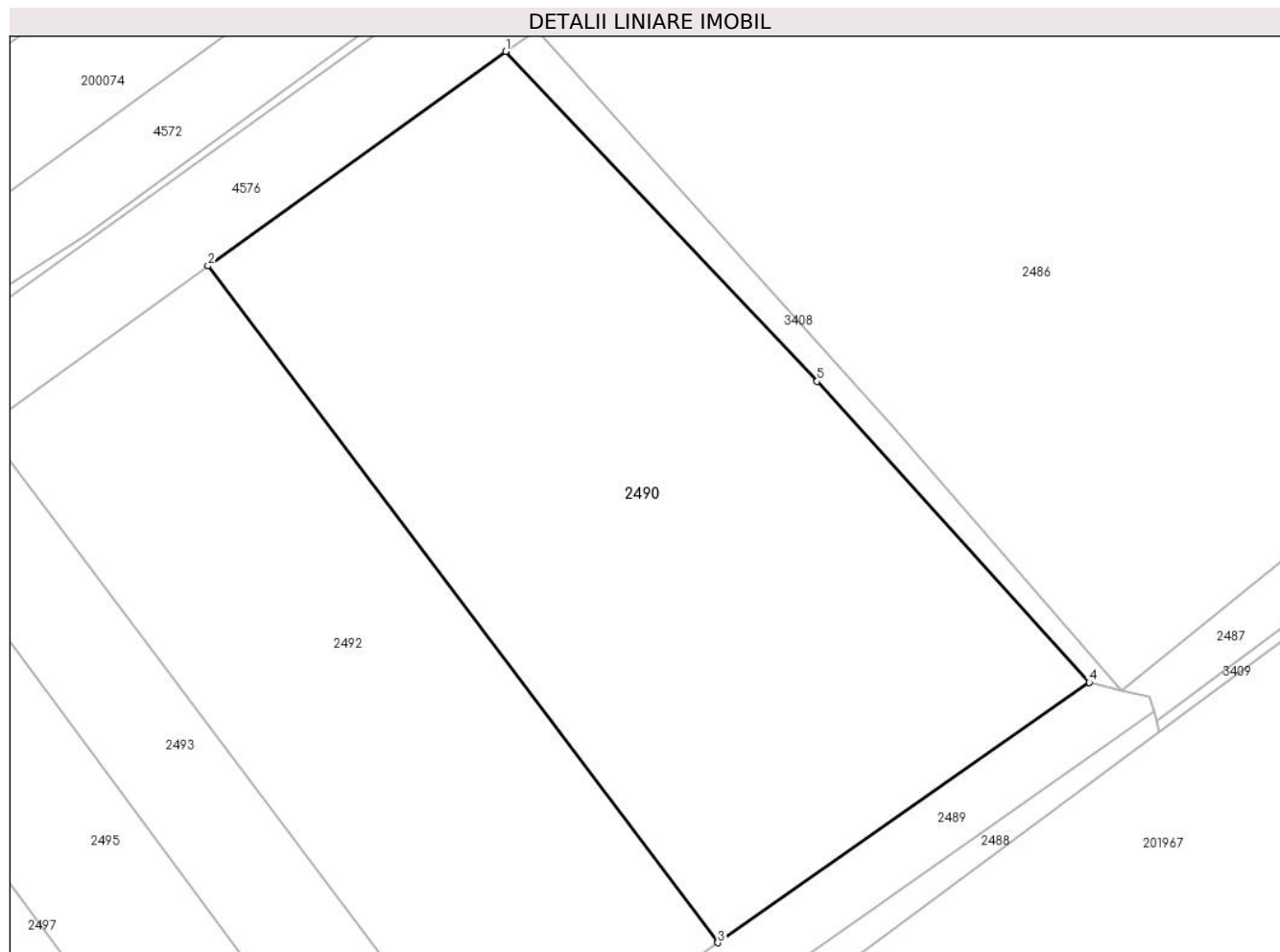
C. Partea III. SARCINI .

Inscrieri privind dezmembramintele dreptului de proprietate, drepturi reale de garanție și sarcini	Referințe
NU SUNT	

Teren

Nr cadastral	Suprafața (mp)*	Observații / Referințe
61161	11.693	

* Suprafața este determinată în planul de proiecție Stereo 70.



Date referitoare la teren

Crt	Categorie folosință	Intravilan	Suprafața (mp)	Tarla	Parcelă	Nr. topo	Observații / Referințe
1	arabil	NU	11.693	53	518/19	-	

Lungime Segmente

1) Valorile lungimilor segmentelor sunt obținute din proiecție în plan.

Punct început	X / Y	Punct sfârșit	X / Y	Lungime segment (** (m)
1	329.030,604 449.874,815	2	328.976,212 449.835,679	67.008
2	328.976,212 449.835,679	3	329.069,341 449.712,135	154.713
3	329.069,341 449.712,135	4	329.137,237 449.759,655	82.874
4	329.137,237 449.759,655	5	329.087,517 449.814,614	74.112
5	329.087,517 449.814,614	1	329.030,604 449.874,815	82.845

**** Lungimile segmentelor sunt determinate în planul de proiecție Stereo 70 și sunt rotunjite la 1 milimetru.**

***** Distanța dintre puncte este formată din segmente cumulate ce sunt mai mici decât valoarea 1 milimetru.**

**DATE DESPRE IMOBILUL NR. 2491**

Oficiul de Cadastru și Publicitate Imobiliară HUNEDOARA
Biroul de Cadastru și Publicitate Imobiliară Hateg

A. Partea I. Descrierea imobilului

TEREN Extravilan

Adresa: Jud. Hunedoara

Nr. Crt	Nr cadastral Nr. topografic	Suprafața* (mp)	Observații / Referințe
A1		950	Sector cadastral:28 Teren neimprejmuit;

B. Partea II. Proprietari și acte

Inscrieri privitoare la dreptul de proprietate și alte drepturi reale	Referințe
1 / 31/08/2023	
Act Administrativ nr. 24501/35, din 08/05/2002 emis de CJPSDPAT HUNEDOARA;	
B1	A1
Intabulare, drept de PROPRIETATE, dobandit prin Reconstituire, cota actuala 1/1 1) DĂLINESC IOAN	

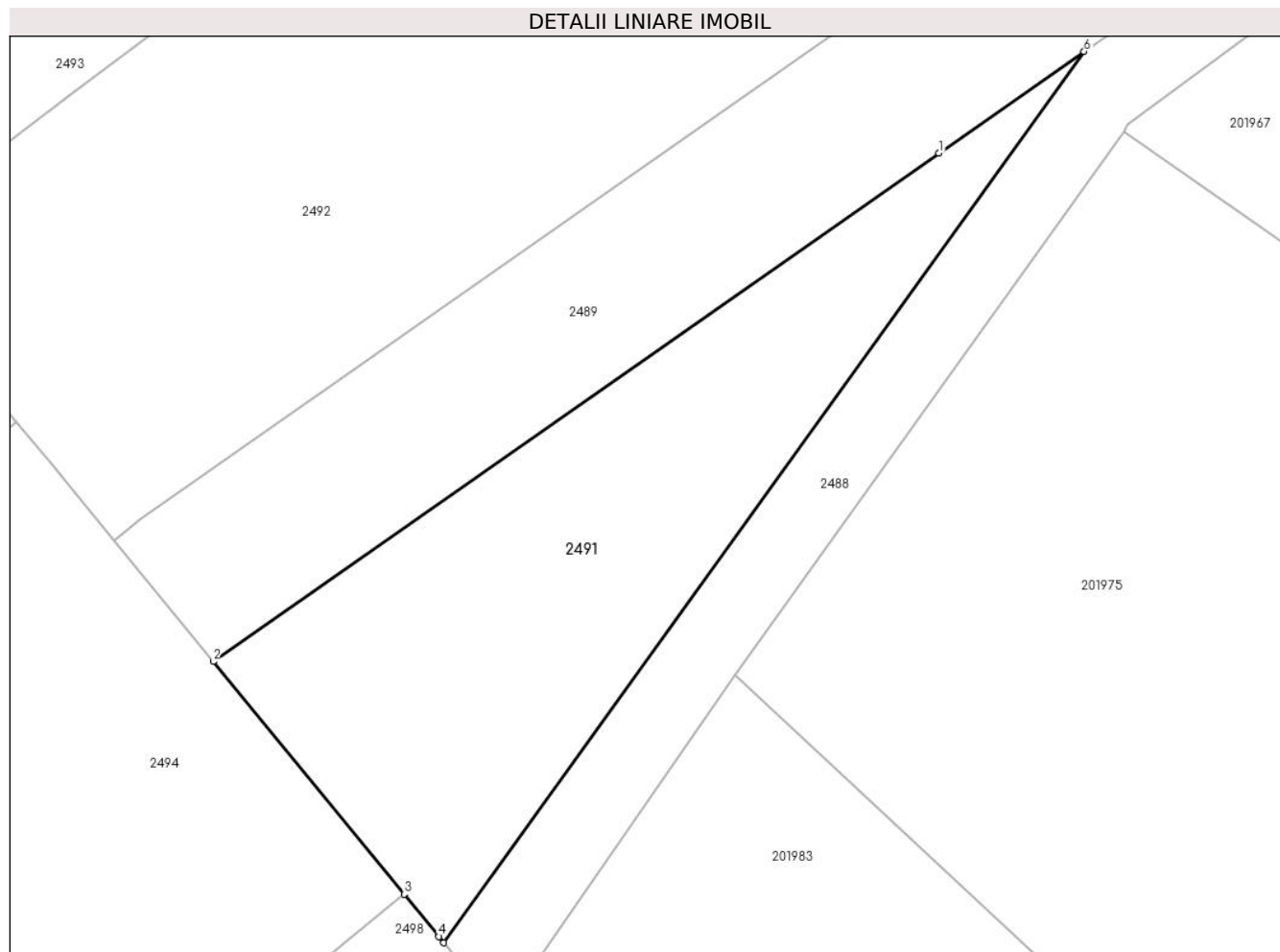
C. Partea III. SARCINI .

Inscrieri privind dezmembramintele dreptului de proprietate, drepturi reale de garanție și sarcini	Referințe
NU SUNT	

Teren

Nr cadastral	Suprafața (mp)*	Observații / Referințe
	950	

* Suprafața este determinată în planul de proiecție Stereo 70.



Date referitoare la teren

Crt	Categorie folosință	Intra vilan	Suprafața (mp)	Tarla	Parcelă	Nr. topo	Observații / Referințe
1	faneata	NU	950	53	518/23	-	

Lungime Segmente

1) Valorile lungimilor segmentelor sunt obținute din proiecție în plan.

Punct început	X / Y	Punct sfârșit	X / Y	Lungime segment (** (m)
1	329.064,605 449.695,219	2	329.013,642 449.659,549	62.206
2	329.013,642 449.659,549	3	329.027,048 449.643,228	21.121
3	329.027,048 449.643,228	4	329.029,487 449.640,259	3.842
4	329.029,487 449.640,259	5	329.029,833 449.639,823	0.557
5	329.029,833 449.639,823	6	329.074,799 449.702,354	77.02

Punct început	X / Y	Punct sfârşit	X / Y	Lungime segment (** (m)
6	329.074,799 449.702,354	1	329.064,605 449.695,219	12.443

** Lungimile segmentelor sunt determinate în planul de proiecţie Stereo 70 şi sunt rotunjite la 1 milimetru.

*** Distanţa dintre puncte este formată din segmente cumulate ce sunt mai mici decât valoarea 1 milimetru.

**DATE DESPRE IMOBILUL NR. 2492**

Oficiul de Cadastru și Publicitate Imobiliară HUNEDOARA
Biroul de Cadastru și Publicitate Imobiliară Hateg

A. Partea I. Descrierea imobilului

TEREN Extravilan

Adresa: Jud. Hunedoara

Nr. Crt	Nr cadastral Nr. topografic	Suprafața* (mp)	Observații / Referințe
A1	61160	8.500	Sector cadastral:28 Teren neimprejmuit;

B. Partea II. Proprietari și acte

Inscrieri privitoare la dreptul de proprietate și alte drepturi reale		Referințe
8469 / 22/03/2018		
Act Notarial nr. 433, din 22/03/2018 emis de Lupulescu Catalin Marius;		
B1	Intabulare, drept de PROPRIETATEcu titlu parcelare, dobandit prin Conventie, cota actuala 1/2, cota initiala 1/2 1) HUNIADI EVA	A1
8472 / 22/03/2018		
Act Notarial nr. 437, din 22/03/2018 emis de Lupulescu Catalin Marius;		
B2	Intabulare, drept de PROPRIETATEcu titlu cumpărare, dobandit prin Conventie, cota actuala 1/2, cota initiala 1/2 1) HUNIADI EVA, necăsătorită, bun propriu	A1

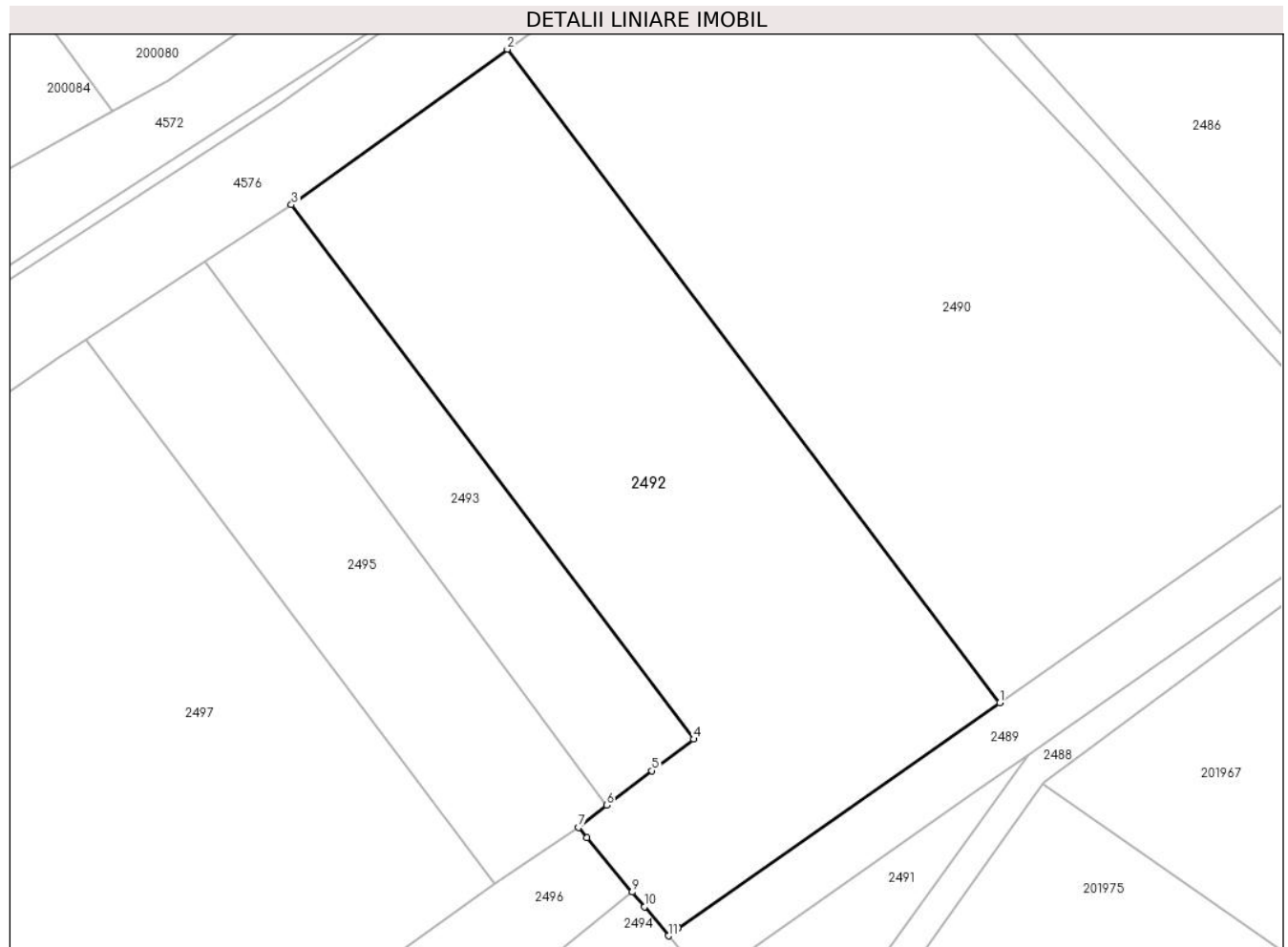
C. Partea III. SARCINI .

Inscrieri privind dezmembramintele dreptului de proprietate, drepturi reale de garanție și sarcini	Referințe
NU SUNT	

Teren

Nr cadastral	Suprafața (mp)*	Observații / Referințe
61160	8.500	

* Suprafața este determinată în planul de proiecție Stereo 70.



Date referitoare la teren

Crt	Categorie folosință	Intra vilan	Suprafața (mp)	Tarla	Parcelă	Nr. topo	Observații / Referințe
1	arabil	NU	8.500	53	518/19	-	

Lungime Segmente

1) Valorile lungimilor segmentelor sunt obținute din proiecție în plan.

Punct început	X / Y	Punct sfârșit	X / Y	Lungime segment (** (m)
1	329.069,341 449.712,135	2	328.976,212 449.835,679	154.713
2	328.976,212 449.835,679	3	328.935,342 449.806,271	50.351
3	328.935,342 449.806,271	4	329.011,445 449.705,25	126.479
4	329.011,445 449.705,25	5	329.003,57 449.699,264	9.892
5	329.003,57 449.699,264	6	328.994,98 449.692,735	10.79

Punct început	X / Y	Punct sfârşit	X / Y	Lungime segment (** (m)
6	328.994,98 449.692,735	7	328.989,707 449.688,532	6.743
7	328.989,707 449.688,532	8	328.991,257 449.686,606	2.472
8	328.991,257 449.686,606	9	328.999,835 449.676,316	13.396
9	328.999,835 449.676,316	10	329.002,152 449.673,537	3.618
10	329.002,152 449.673,537	11	329.006,665 449.668,042	7.111
11	329.006,665 449.668,042	12	329.008,518 449.669,564	2.398
12	329.008,518 449.669,564	1	329.069,341 449.712,135	74.241

** Lungimile segmentelor sunt determinate în planul de proiecție Stereo 70 și sunt rotunjite la 1 milimetru.

*** Distanța dintre puncte este formată din segmente cumulate ce sunt mai mici decât valoarea 1 milimetru.

**DATE DESPRE IMOBILUL NR. 2493**

Oficiul de Cadastru și Publicitate Imobiliară HUNEDOARA
Biroul de Cadastru și Publicitate Imobiliară Hateg

A. Partea I. Descrierea imobilului

TEREN Extravilan

Adresa: Jud. Hunedoara

Nr. Crt	Nr cadastral Nr. topografic	Suprafața* (mp)	Observații / Referințe
A1	61248	2.565	Sector cadastral:28 Teren neimprejmuit;

B. Partea II. Proprietari și acte

Inscrieri privitoare la dreptul de proprietate și alte drepturi reale		Referințe
24643 / 23/08/2019		
Act Notarial nr. 1392, din 23/08/2019 emis de VasIU MIHAELA-CAMELIA;		
B5	Intabulare, drept de PROPRIETATEcu titlu cumparare, dobandit prin Conventie, cota actuala 1/1, cota initiala 1/1 1) BRĂILĂ ADRIAN-MIRCEA , si sotia 2) BRĂILĂ ALINA-ANDREEA , bun comun	A1

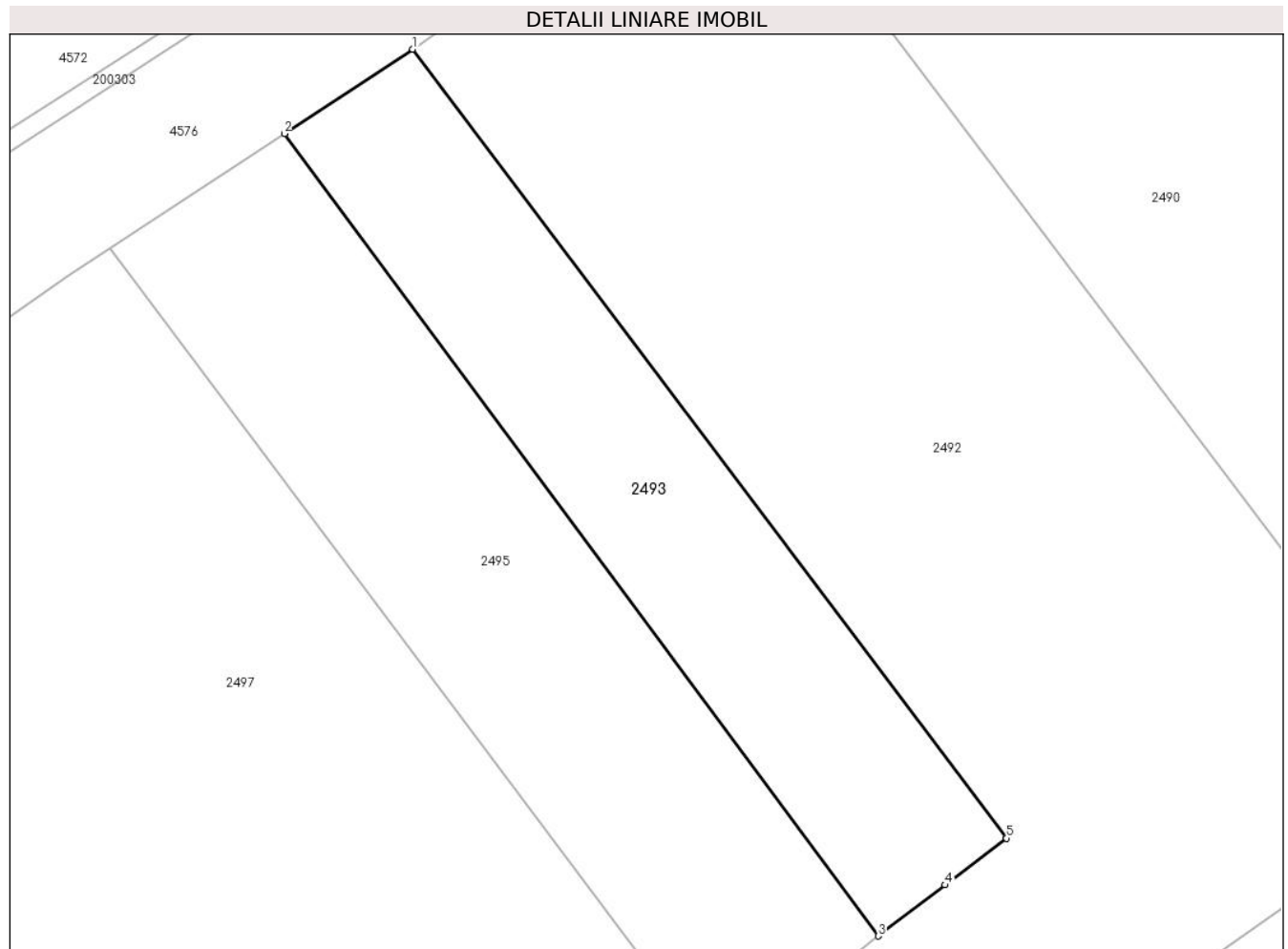
C. Partea III. SARCINI .

Inscrieri privind dezmembramintele dreptului de proprietate, drepturi reale de garanție și sarcini	Referințe
NU SUNT	

Teren

Nr cadastral	Suprafața (mp)*	Observații / Referințe
61248	2.565	

* Suprafața este determinată în planul de proiecție Stereo 70.



Date referitoare la teren

Crt	Categorie folosință	Intra vilan	Suprafața (mp)	Tarla	Parcelă	Nr. topo	Observații / Referințe
1	arabil	NU	2.565	53	518/18	-	

Lungime Segmente

1) Valorile lungimilor segmentelor sunt obținute din proiecție în plan.

Punct început	X / Y	Punct sfârșit	X / Y	Lungime segment (** (m)
1	328.935,342 449.806,271	2	328.918,872 449.795,455	19.704
2	328.918,872 449.795,455	3	328.994,98 449.692,735	127.843
3	328.994,98 449.692,735	4	329.003,57 449.699,264	10.79
4	329.003,57 449.699,264	5	329.011,445 449.705,25	9.892
5	329.011,445 449.705,25	1	328.935,342 449.806,271	126.479

**** Lungimile segmentelor sunt determinate în planul de proiecție Stereo 70 și sunt rotunjite la 1 milimetru.**

***** Distanța dintre puncte este formată din segmente cumulate ce sunt mai mici decât valoarea 1 milimetru.**

**DATE DESPRE IMOBILUL NR. 2494**

Oficiul de Cadastru și Publicitate Imobiliară HUNEDOARA
Biroul de Cadastru și Publicitate Imobiliară Hateg

A. Partea I. Descrierea imobilului

TEREN Extravilan

Adresa: Jud. Hunedoara

Nr. Crt	Nr cadastral Nr. topografic	Suprafața* (mp)	Observații / Referințe
A1		6.192	Sector cadastral:28 Teren neimprijmit;

B. Partea II. Proprietari și acte

Inscrieri privitoare la dreptul de proprietate și alte drepturi reale	Referințe
1 / 31/08/2023	
Act Administrativ nr. 41568/67, din 05/10/2000 emis de CJPSDPAT HUNEDOARA;	
B1	A1
Intabulare, drept de PROPRIETATE, dobandit prin Reconstituire, cota actuala 1/1 1) ALBULESCU ARGENTINA	

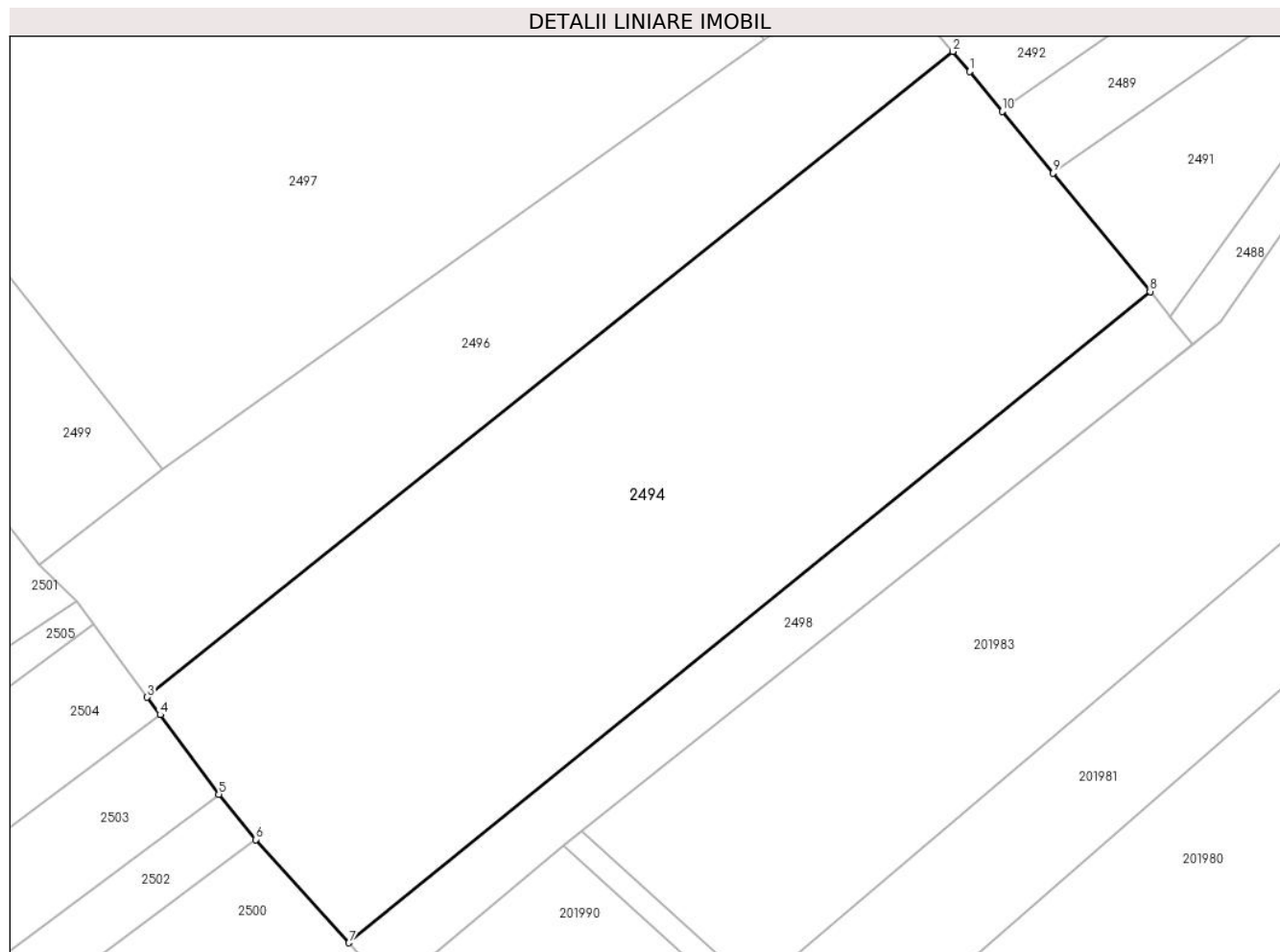
C. Partea III. SARCINI .

Inscrieri privind dezmembramintele dreptului de proprietate, drepturi reale de garanție și sarcini	Referințe
NU SUNT	

Teren

Nr cadastral	Suprafața (mp)*	Observații / Referințe
	6.192	

* Suprafața este determinată în planul de proiecție Stereo 70.



Date referitoare la teren

Crt	Categorie folosință	Intra vilan	Suprafața (mp)	Tarla	Parcelă	Nr. topo	Observații / Referințe
1	arabil	NU	6.192	53	518/12	-	

Lungime Segmente

1) Valorile lungimilor segmentelor sunt obținute din proiecție în plan.

Punct început	X / Y	Punct sfârșit	X / Y	Lungime segment (** (m)
1	329.002,152 449.673,537	2	328.999,835 449.676,316	3.618
2	328.999,835 449.676,316	3	328.888,687 449.587,321	142.387
3	328.888,687 449.587,321	4	328.890,463 449.584,913	2.992
4	328.890,463 449.584,913	5	328.898,542 449.573,952	13.617
5	328.898,542 449.573,952	6	328.903,632 449.567,699	8.063

Punct început	X / Y	Punct sfârşit	X / Y	Lungime segment (** (m)
6	328.903,632 449.567,699	7	328.916,508 449.553,486	19.178
7	328.916,508 449.553,486	8	329.027,048 449.643,228	142.382
8	329.027,048 449.643,228	9	329.013,642 449.659,549	21.121
9	329.013,642 449.659,549	10	329.006,665 449.668,042	10.991
10	329.006,665 449.668,042	1	329.002,152 449.673,537	7.111

** Lungimile segmentelor sunt determinate în planul de proiecție Stereo 70 și sunt rotunjite la 1 milimetru.

*** Distanța dintre puncte este formată din segmente cumulate ce sunt mai mici decât valoarea 1 milimetru.

**DATE DESPRE IMOBILUL NR. 2495**

Oficiul de Cadastru și Publicitate Imobiliară HUNEDOARA
Biroul de Cadastru și Publicitate Imobiliară Hateg

A. Partea I. Descrierea imobilului

TEREN Extravilan

Adresa: Jud. Hunedoara

Nr. Crt	Nr cadastral Nr. topografic	Suprafața* (mp)	Observații / Referințe
A1		3.375	Sector cadastral:28 Teren neimprejmuit;

B. Partea II. Proprietari și acte

Inscrieri privitoare la dreptul de proprietate și alte drepturi reale		Referințe
1 / 31/08/2023		
Act Administrativ nr. 21139/91, din 18/04/1996 emis de CJPSDPAT HUNEDOARA;		
B1	Intabulare, drept de PROPRIETATE, dobandit prin Reconstituire, cota actuala 1/1 1) IOVANESCU IOAN 2) IOVANESCU AURICA	A1

C. Partea III. SARCINI .

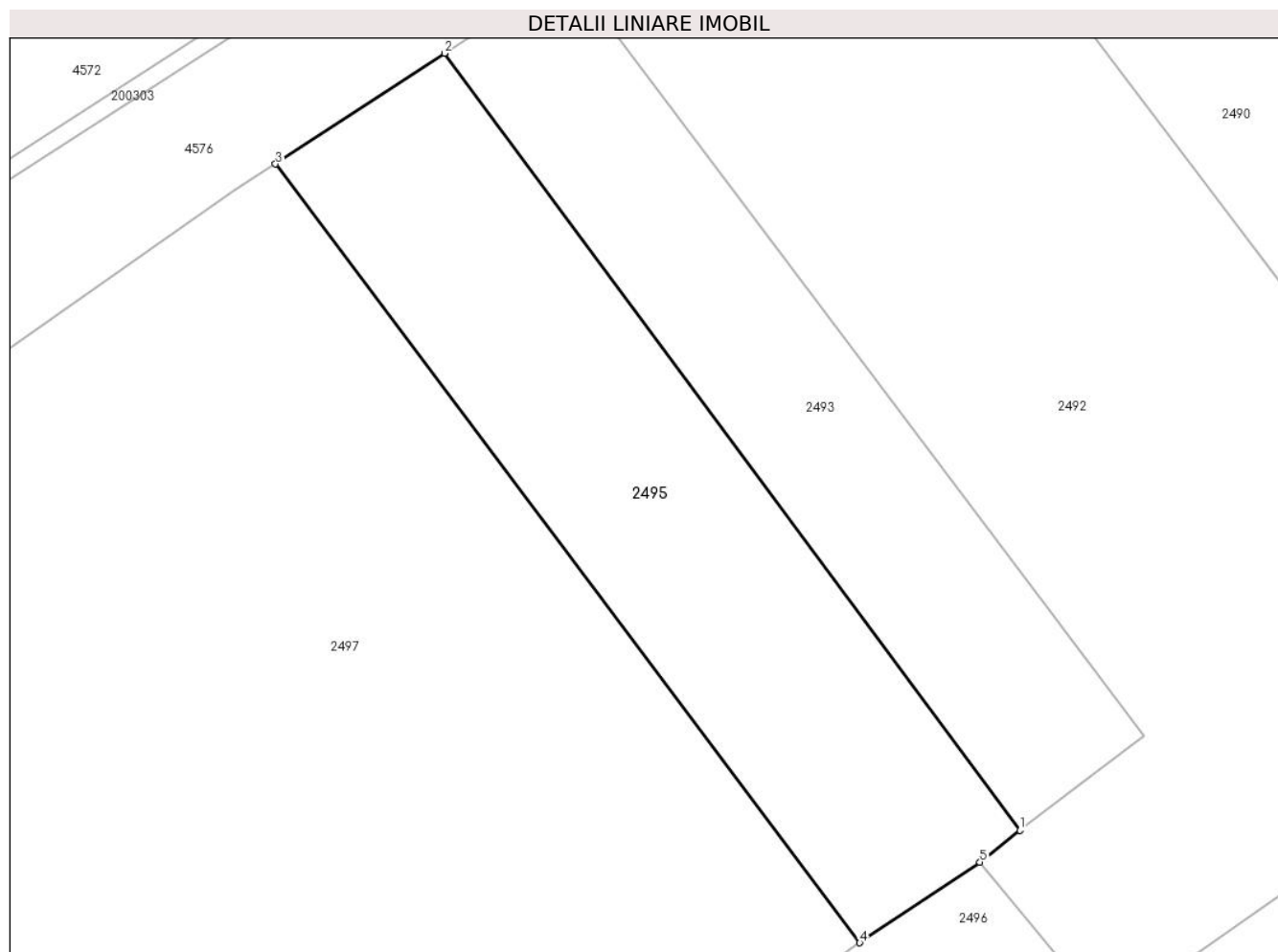
Inscrieri privind dezmembramintele dreptului de proprietate, drepturi reale de garanție și sarcini	Referințe
NU SUNT	

Anexa Nr. 1 La Partea I

Teren

Nr cadastral	Suprafața (mp)*	Observații / Referințe
	3.375	

* Suprafața este determinată în planul de proiecție Stereo 70.



Date referitoare la teren

Crt	Categorie folosință	Intravilan	Suprafața (mp)	Tarla	Parcelă	Nr. topo	Observații / Referințe
1	arabil	NU	3.375	53	518/17	-	

Lungime Segmente

1) Valorile lungimilor segmentelor sunt obținute din proiecție în plan.

Punct început	X / Y	Punct sfârșit	X / Y	Lungime segment (** (m)
1	328.994,98 449.692,735	2	328.918,872 449.795,455	127.843
2	328.918,872 449.795,455	3	328.896,526 449.780,809	26.718
3	328.896,526 449.780,809	4	328.973,804 449.677,863	128.724
4	328.973,804 449.677,863	5	328.989,707 449.688,532	19.15
5	328.989,707 449.688,532	1	328.994,98 449.692,735	6.743

**** Lungimile segmentelor sunt determinate în planul de proiecție Stereo 70 și sunt rotunjite la 1 milimetru.**

***** Distanța dintre puncte este formată din segmente cumulate ce sunt mai mici decât valoarea 1 milimetru.**

**DATE DESPRE IMOBILUL NR. 2496**

Oficiul de Cadastru și Publicitate Imobiliară HUNEDOARA
Biroul de Cadastru și Publicitate Imobiliară Hateg

A. Partea I. Descrierea imobilului

TEREN Extravilan

Adresa: Jud. Hunedoara

Nr. Crt	Nr cadastral Nr. topografic	Suprafața* (mp)	Observații / Referințe
A1	64142	2.880	Sector cadastral:28 Teren neimpregmuit;

B. Partea II. Proprietari și acte

Inscrieri privitoare la dreptul de proprietate și alte drepturi reale		Referințe
24356 / 11/08/2023		
Act Administrativ nr. 21139/13, din 11/12/1995 emis de COMISIA JUDETEANA HUNEDOARA;		
B1	Intabulare, drept de PROPRIETATE, dobandit prin Reconstituire, cota actuala 4/8, cota initiala 1/1 1) BIRTARESCU MARIȚA	A1
31262 / 27/10/2023		
Act Notarial nr. 209, din 26/10/2023 emis de Vasiu MIHAELA-CAMELIA;		
B2	Intabulare, drept de PROPRIETATE, dobandit prin Succesiune, cota actuala 1/8, cota initiala 1/8 1) BIRTARESCU MARIȚA	A1
B3	Intabulare, drept de PROPRIETATE, dobandit prin Succesiune, cota actuala 3/8, cota initiala 3/8 1) BIRTARESCU-BUNEI EUGEN	A1

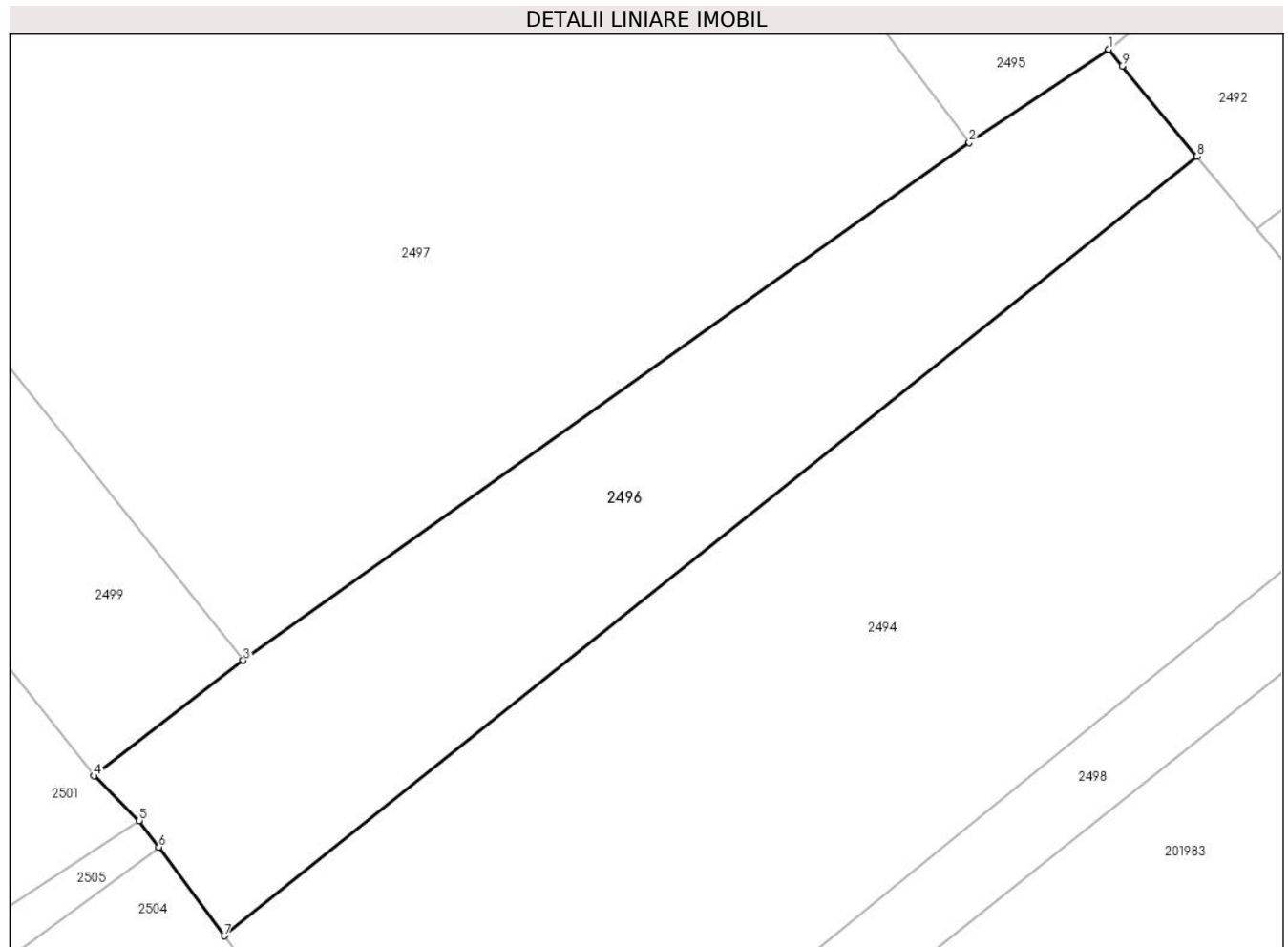
C. Partea III. SARCINI .

Inscrieri privind dezmembramintele dreptului de proprietate, drepturi reale de garanție și sarcini	Referințe
NU SUNT	

Teren

Nr cadastral	Suprafața (mp)*	Observații / Referințe
64142	2.880	

* Suprafața este determinată în planul de proiecție Stereo 70.



Date referitoare la teren

Crt	Categorie folosință	Intravilan	Suprafața (mp)	Tarla	Parcelă	Nr. topo	Observații / Referințe
1	arabil	NU	2.880	53	518/13	-	

Lungime Segmente

1) Valorile lungimilor segmentelor sunt obținute din proiecție în plan.

Punct început	X / Y	Punct sfârșit	X / Y	Lungime segment (** (m)
1	328.989,707 449.688,532	2	328.973,804 449.677,863	19.15
2	328.973,804 449.677,863	3	328.890,856 449.618,763	101.849
3	328.890,856 449.618,763	4	328.873,761 449.605,592	21.58
4	328.873,761 449.605,592	5	328.878,976 449.600,482	7.301
5	328.878,976 449.600,482	6	328.881,201 449.597,466	3.748

Punct început	X / Y	Punct sfârşit	X / Y	Lungime segment (** (m)
6	328.881,201 449.597,466	7	328.888,687 449.587,321	12.608
7	328.888,687 449.587,321	8	328.999,835 449.676,316	142.387
8	328.999,835 449.676,316	9	328.991,257 449.686,606	13.396
9	328.991,257 449.686,606	1	328.989,707 449.688,532	2.472

** Lungimile segmentelor sunt determinate în planul de proiecţie Stereo 70 şi sunt rotunjite la 1 milimetru.

*** Distanţa dintre puncte este formată din segmente cumulate ce sunt mai mici decât valoarea 1 milimetru.

**DATE DESPRE IMOBILUL NR. 2497**

Oficiul de Cadastru și Publicitate Imobiliară HUNEDOARA
Biroul de Cadastru și Publicitate Imobiliară Hateg

A. Partea I. Descrierea imobilului

TEREN Extravilan

Adresa: Jud. Hunedoara

Nr. Crt	Nr cadastral Nr. topografic	Suprafața* (mp)	Observații / Referințe
A1	60107	13.448	Sector cadastral:28 Teren neimprejmuit;

B. Partea II. Proprietari și acte

Inscrieri privitoare la dreptul de proprietate și alte drepturi reale		Referințe
6678 / 29/07/2011		
Act Notarial nr. 1496, din 26/07/2011 emis de NP LUPULESCU CATALIN MARIUS;		
B3	Intabulare, drept de PROPRIETATEcu titlu cumparare, dobandit prin Conventie, cota actuala 1/1, cota initiala 1/1 1) DODA GABRIEL-TEODOR , necasatorit,bun propriu	A1

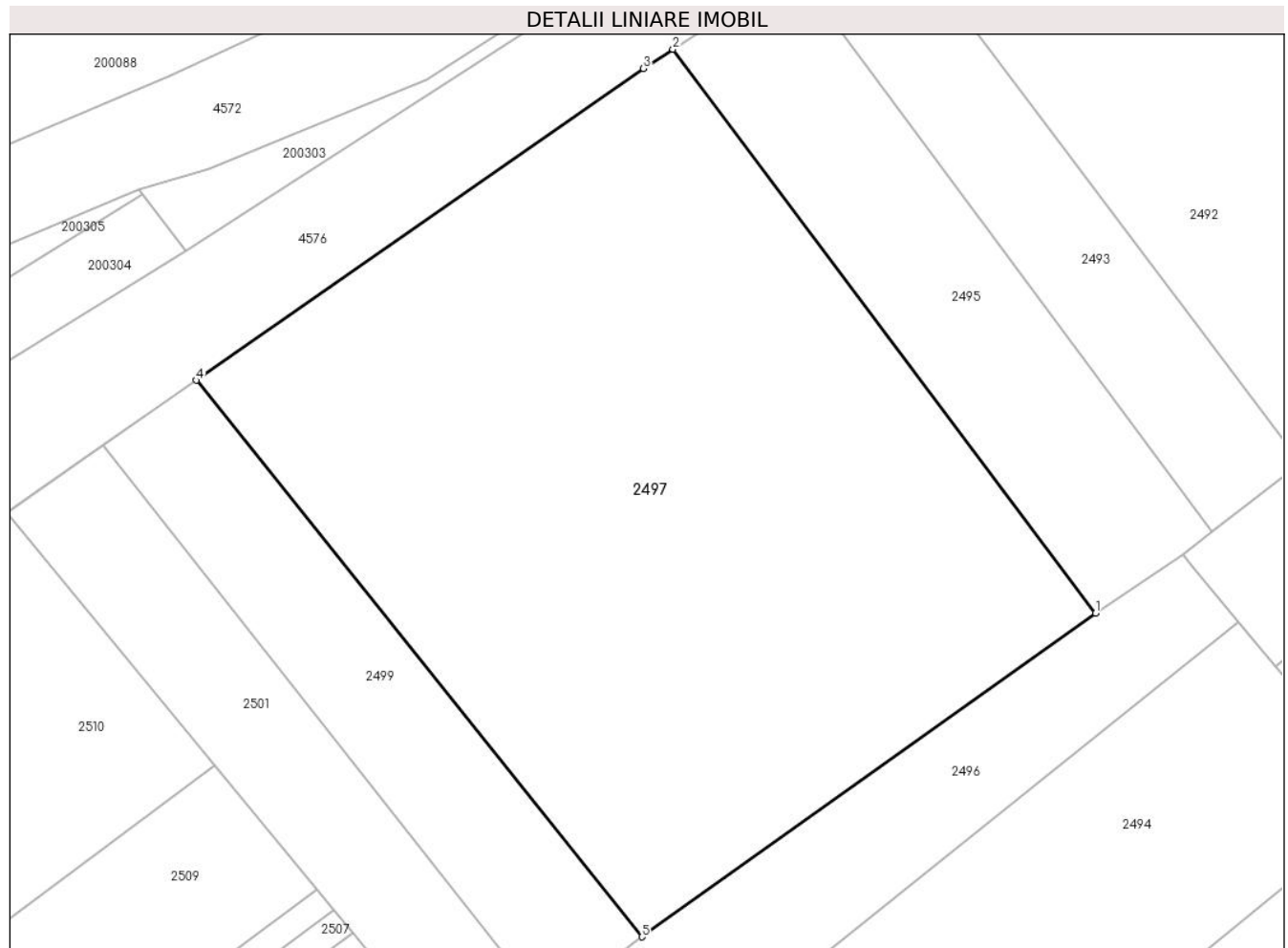
C. Partea III. SARCINI .

Inscrieri privind dezmembramintele dreptului de proprietate, drepturi reale de garanție și sarcini	Referințe
NU SUNT	

Teren

Nr cadastral	Suprafața (mp)*	Observații / Referințe
60107	13.448	

* Suprafața este determinată în planul de proiecție Stereo 70.



Date referitoare la teren

Crt	Categorie folosință	Intravilan	Suprafața (mp)	Tarla	Parcelă	Nr. topo	Observații / Referințe
1	arabil	NU	13.448	53	518/16	-	

Lungime Segmente

1) Valorile lungimilor segmentelor sunt obținute din proiecție în plan.

Punct început	X / Y	Punct sfârșit	X / Y	Lungime segment (** (m)
1	328.973,804 449.677,863	2	328.896,526 449.780,809	128.724
2	328.896,526 449.780,809	3	328.891,162 449.777,294	6.413
3	328.891,162 449.777,294	4	328.809,425 449.720,38	99.6
4	328.809,425 449.720,38	5	328.890,856 449.618,763	130.219
5	328.890,856 449.618,763	1	328.973,804 449.677,863	101.849

**** Lungimile segmentelor sunt determinate în planul de proiecție Stereo 70 și sunt rotunjite la 1 milimetru.**

***** Distanța dintre puncte este formată din segmente cumulate ce sunt mai mici decât valoarea 1 milimetru.**

**DATE DESPRE IMOBILUL NR. 2498**

Oficiul de Cadastru și Publicitate Imobiliară HUNEDOARA
Biroul de Cadastru și Publicitate Imobiliară Hateg

A. Partea I. Descrierea imobilului

TEREN Extravilan

Adresa: Jud. Hunedoara

Nr. Crt	Nr cadastral Nr. topografic	Suprafața* (mp)	Observații / Referințe
A1		3.287	Sector cadastral:28 Teren neimpregmuit;

B. Partea II. Proprietari și acte

Inscrieri privitoare la dreptul de proprietate și alte drepturi reale	Referințe
1 / 31/08/2023	
Act Administrativ nr. 24501/35, din 08/05/2002 emis de CJPSDPAT HUNEDOARA;	
B1	A1
Intabulare, drept de PROPRIETATE, dobandit prin Reconstituire, cota actuala 1/1 1) DĂLINESC IOAN	

C. Partea III. SARCINI .

Inscrieri privind dezmembramintele dreptului de proprietate, drepturi reale de garanție și sarcini	Referințe
NU SUNT	

Punct început	X / Y	Punct sfârşit	X / Y	Lungime segment (** (m)
6	328.917,908 449.551,94	7	328.763,227 449.434,583	194.162
7	328.763,227 449.434,583	8	328.771,281 449.423,911	13.37
8	328.771,281 449.423,911	9	328.771,72 449.423,385	0.685
9	328.771,72 449.423,385	10	328.859,065 449.494,493	112.63
10	328.859,065 449.494,493	11	328.884,576 449.515,716	33.185
11	328.884,576 449.515,716	12	328.946,063 449.566,867	79.982
12	328.946,063 449.566,867	13	328.948,593 449.568,881	3.234
13	328.948,593 449.568,881	1	329.032,903 449.635,965	107.742

** Lungimile segmentelor sunt determinate în planul de proiecție Stereo 70 și sunt rotunjite la 1 milimetru.

*** Distanța dintre puncte este formată din segmente cumulate ce sunt mai mici decât valoarea 1 milimetru.

**DATE DESPRE IMOBILUL NR. 2499**

Oficiul de Cadastru și Publicitate Imobiliară HUNEDOARA
Biroul de Cadastru și Publicitate Imobiliară Hateg

A. Partea I. Descrierea imobilului

TEREN Extravilan

Adresa: Jud. Hunedoara

Nr. Crt	Nr cadastral Nr. topografic	Suprafața* (mp)	Observații / Referințe
A1		2.767	Sector cadastral:28 Teren neimpregmuit;

B. Partea II. Proprietari și acte

Inscrieri privitoare la dreptul de proprietate și alte drepturi reale		Referințe
1 / 31/08/2023		
Act Administrativ nr. 21139/35, din 11/12/1995 emis de CJPSDPAT HUNEDOARA;		
B1	Intabulare, drept de PROPRIETATE, dobandit prin Reconstituire, cota actuala 1/1 1) PAVELONI GHEORGHİȚĂ	A1

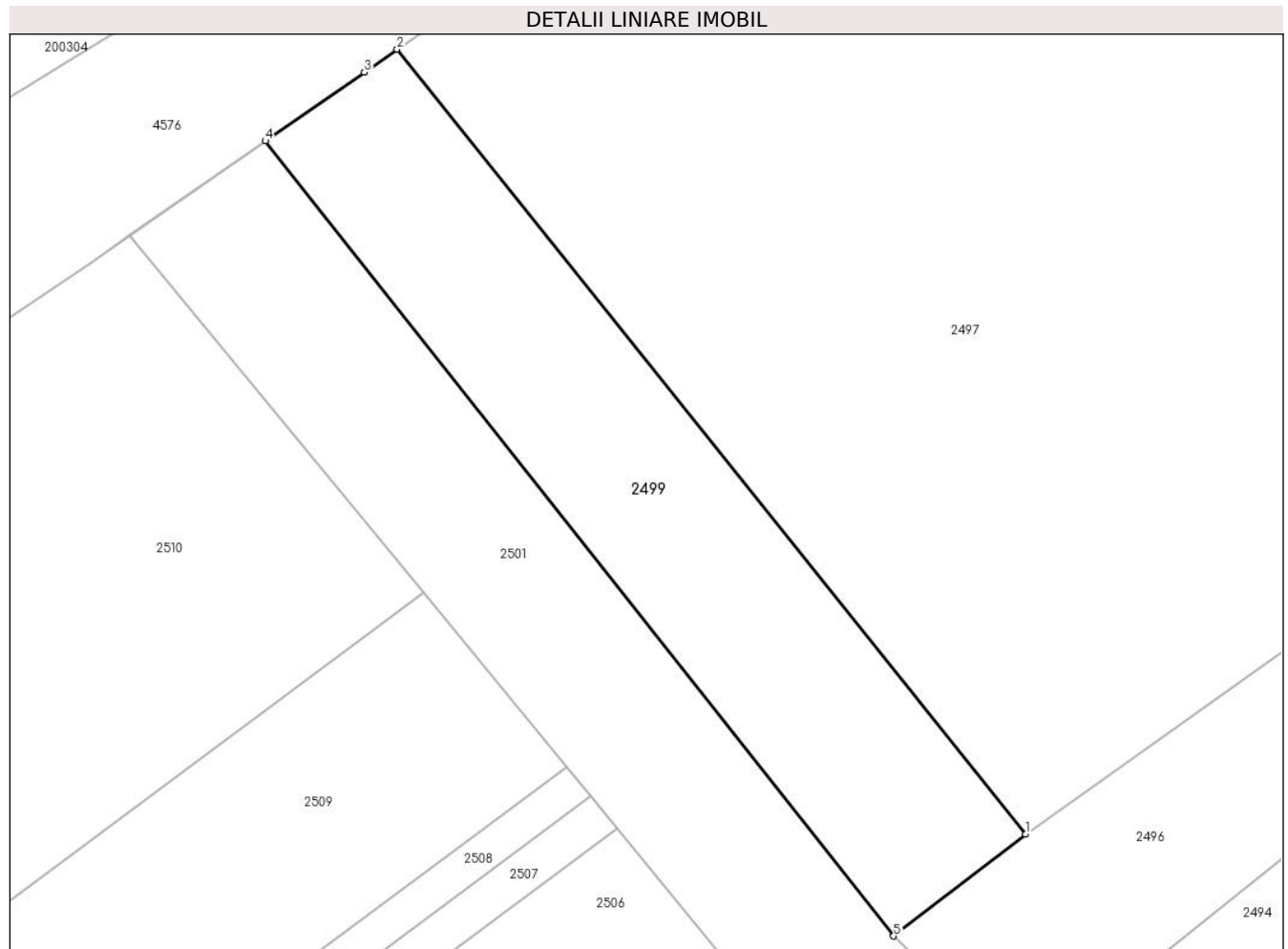
C. Partea III. SARCINI .

Inscrieri privind dezmembramintele dreptului de proprietate, drepturi reale de garanție și sarcini	Referințe
NU SUNT	

Teren

Nr cadastral	Suprafața (mp)*	Observații / Referințe
	2.767	

* Suprafața este determinată în planul de proiecție Stereo 70.



Date referitoare la teren

Crt	Categorie folosință	Intravilan	Suprafața (mp)	Tarla	Parcelă	Nr. topo	Observații / Referințe
1	arabil	NU	2.767	53	518/15	-	

Lungime Segmente

1) Valorile lungimilor segmentelor sunt obținute din proiecție în plan.

Punct început	X / Y	Punct sfârșit	X / Y	Lungime segment (** (m)
1	328.890,856 449.618,763	2	328.809,425 449.720,38	130.219
2	328.809,425 449.720,38	3	328.805,158 449.717,409	5.199
3	328.805,158 449.717,409	4	328.792,355 449.708,494	15.601
4	328.792,355 449.708,494	5	328.873,761 449.605,592	131.209
5	328.873,761 449.605,592	1	328.890,856 449.618,763	21.58

**** Lungimile segmentelor sunt determinate în planul de proiecție Stereo 70 și sunt rotunjite la 1 milimetru.**

***** Distanța dintre puncte este formată din segmente cumulate ce sunt mai mici decât valoarea 1 milimetru.**

**DATE DESPRE IMOBILUL NR. 2500**

Oficiul de Cadastru și Publicitate Imobiliară HUNEDOARA
Biroul de Cadastru și Publicitate Imobiliară Hateg

A. Partea I. Descrierea imobilului

TEREN Extravilan

Adresa: Jud. Hunedoara

Nr. Crt	Nr cadastral Nr. topografic	Suprafața* (mp)	Observații / Referințe
A1	64108	4.300	Sector cadastral:28 Teren neimprejmuit;

B. Partea II. Proprietari și acte

Inscrieri privitoare la dreptul de proprietate și alte drepturi reale		Referințe
3115 / 20/01/2023		
Act Administrativ nr. 21139/13, din 11/12/1995 emis de COMISIA JUDETEANA HUNEDOARA;		
B1	Intabulare, drept de PROPRIETATE, dobandit prin Reconstituire, cota actuala 1/1, cota initiala 1/1 1) BIRTARESCU MARIȚA 2) BIRTĂRESCU COSMA	A1

C. Partea III. SARCINI .

Inscrieri privind dezmembramintele dreptului de proprietate, drepturi reale de garanție și sarcini	Referințe
NU SUNT	

**** Lungimile segmentelor sunt determinate în planul de proiecție Stereo 70 și sunt rotunjite la 1 milimetru.**

***** Distanța dintre puncte este formată din segmente cumulate ce sunt mai mici decât valoarea 1 milimetru.**

**DATE DESPRE IMOBILUL NR. 2501**

Oficiul de Cadastru și Publicitate Imobiliară HUNEDOARA
Biroul de Cadastru și Publicitate Imobiliară Hateg

A. Partea I. Descrierea imobilului

TEREN Extravilan

Adresa: Jud. Hunedoara

Nr. Crt	Nr cadastral Nr. topografic	Suprafața* (mp)	Observații / Referințe
A1		2.767	Sector cadastral:28 Teren neimpregmuit;

B. Partea II. Proprietari și acte

Inscrieri privitoare la dreptul de proprietate și alte drepturi reale		Referințe
1 / 31/08/2023		
Act Administrativ nr. 21139/37, din 11/12/1995 emis de CJPSDPAT HUNEDOARA;		
B1	Intabulare, drept de PROPRIETATE, dobandit prin Reconstituire, cota actuala 1/1 1) OBREJAN ION	A1

C. Partea III. SARCINI .

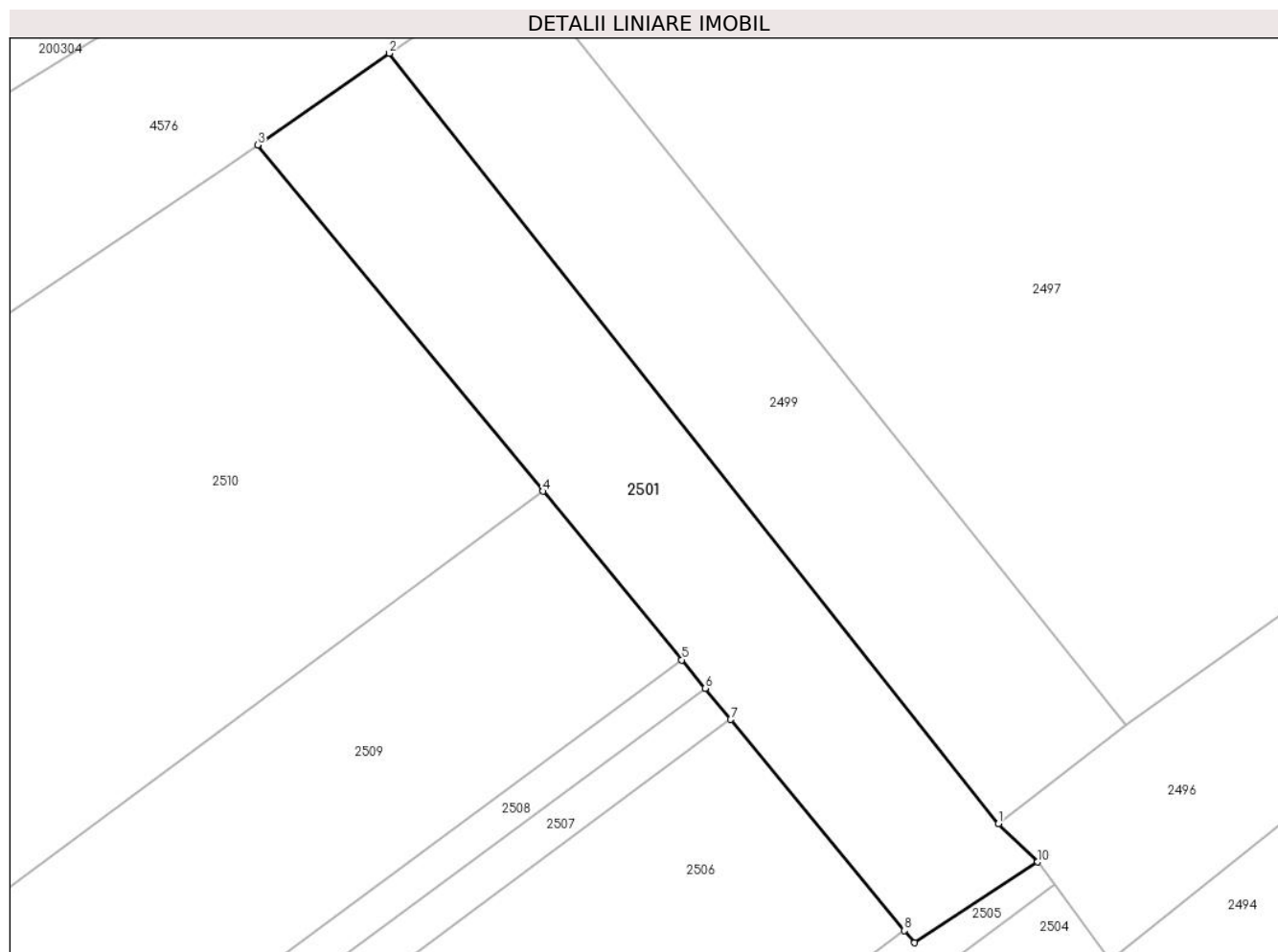
Inscrieri privind dezmembramintele dreptului de proprietate, drepturi reale de garanție și sarcini	Referințe
NU SUNT	

Anexa Nr. 1 La Partea I

Teren

Nr cadastral	Suprafața (mp)*	Observații / Referințe
	2.767	

* Suprafața este determinată în planul de proiecție Stereo 70.



Date referitoare la teren

Crt	Categorie folosință	Intra vilan	Suprafața (mp)	Tarla	Parcelă	Nr. topo	Observații / Referințe
1	arabil	NU	2.767	53	518/14	-	

Lungime Segmente

1) Valorile lungimilor segmentelor sunt obținute din proiecție în plan.

Punct început	X / Y	Punct sfârșit	X / Y	Lungime segment (** (m)
1	328.873,761 449.605,592	2	328.792,355 449.708,494	131.209
2	328.792,355 449.708,494	3	328.774,779 449.696,255	21.417
3	328.774,779 449.696,255	4	328.812,875 449.650,005	59.92
4	328.812,875 449.650,005	5	328.831,43 449.627,477	29.186
5	328.831,43 449.627,477	6	328.834,553 449.623,686	4.912

Punct început	X / Y	Punct sfârșit	X / Y	Lungime segment (** (m)
6	328.834,553 449.623,686	7	328.837,99 449.619,514	5.405
7	328.837,99 449.619,514	8	328.861,208 449.591,325	36.52
8	328.861,208 449.591,325	9	328.862,547 449.589,7	2.106
9	328.862,547 449.589,7	10	328.878,976 449.600,482	19.651
10	328.878,976 449.600,482	1	328.873,761 449.605,592	7.301

** Lungimile segmentelor sunt determinate în planul de proiecție Stereo 70 și sunt rotunjite la 1 milimetru.

*** Distanța dintre puncte este formată din segmente cumulate ce sunt mai mici decât valoarea 1 milimetru.

**DATE DESPRE IMOBILUL NR. 2502**

Oficiul de Cadastru și Publicitate Imobiliară HUNEDOARA
Biroul de Cadastru și Publicitate Imobiliară Hateg

A. Partea I. Descrierea imobilului

TEREN Extravilan

Adresa: Jud. Hunedoara

Nr. Crt	Nr cadastral Nr. topografic	Suprafața* (mp)	Observații / Referințe
A1	60083	Din acte: 1.500 Masurata: 1.491	Sector cadastral:28 Teren neimprejmuit;

B. Partea II. Proprietari și acte

Inscrieri privitoare la dreptul de proprietate și alte drepturi reale		Referințe
393 / 21/01/2010		
Act Administrativ nr. 20/5965, din 04/05/2009 emis de COMISIA JUDETEANA;		
B1	Intabulare, drept de PROPRIETATE, dobandit prin Lege, cota actuala 1/1, cota initiala 1/1 1) ALBULESCU TIBERIU	A1

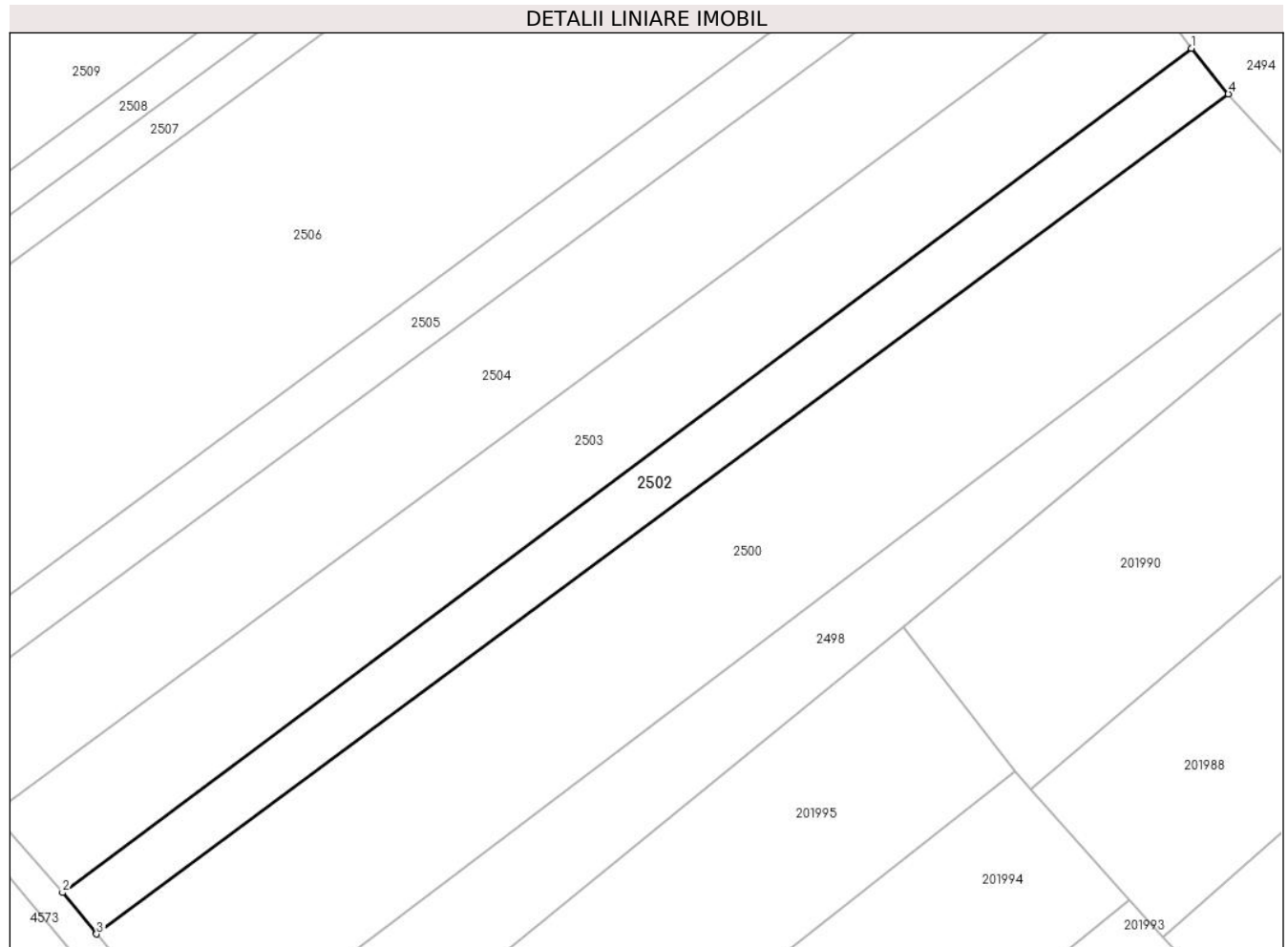
C. Partea III. SARCINI .

Inscrieri privind dezmembramintele dreptului de proprietate, drepturi reale de garanție și sarcini	Referințe
NU SUNT	

Teren

Nr cadastral	Suprafața (mp)*	Observații / Referințe
60083	Din acte: 1.500 Masurata: 1.491	

* Suprafața este determinată în planul de proiecție Stereo 70.



Date referitoare la teren

Crt	Categorie folosință	Intra vilan	Suprafața (mp)	Tarla	Parcelă	Nr. topo	Observații / Referințe
1	arabil	NU	1.491	53	518/9	-	

Lungime Segmente

1) Valorile lungimilor segmentelor sunt obținute din proiecție în plan.

Punct început	X / Y	Punct sfârșit	X / Y	Lungime segment (** (m)
1	328.898,542 449.573,952	2	328.743,599 449.458,049	193.496
2	328.743,599 449.458,049	3	328.748,272 449.452,356	7.365
3	328.748,272 449.452,356	4	328.903,632 449.567,699	193.496
4	328.903,632 449.567,699	1	328.898,542 449.573,952	8.063

**** Lungimile segmentelor sunt determinate în planul de proiecție Stereo 70 și sunt rotunjite la 1 milimetru.**

***** Distanța dintre puncte este formată din segmente cumulate ce sunt mai mici decât valoarea 1 milimetru.**

**DATE DESPRE IMOBILUL NR. 2503**

Oficiul de Cadastru și Publicitate Imobiliară HUNEDOARA
Biroul de Cadastru și Publicitate Imobiliară Hateg

A. Partea I. Descrierea imobilului

TEREN Extravilan

Adresa: Jud. Hunedoara

Nr. Crt	Nr cadastral Nr. topografic	Suprafața* (mp)	Observații / Referințe
A1	61076	2.700	Sector cadastral:28 Teren neimprejmuit;

B. Partea II. Proprietari și acte

Inscrieri privitoare la dreptul de proprietate și alte drepturi reale	Referințe
19614 / 31/07/2017	
Act Administrativ nr. 91054/228, din 07/06/2005 emis de COMISIA JUDETEANA HUNEDOARA;	
B1	A1
Intabulare, drept de PROPRIETATE, dobandit prin Reconstituire, cota actuala 1/1, cota initiala 1/1	
1) HIBAIS SERAFIN	

C. Partea III. SARCINI .

Inscrieri privind dezmembramintele dreptului de proprietate, drepturi reale de garanție și sarcini	Referințe
NU SUNT	

**** Lungimile segmentelor sunt determinate în planul de proiecție Stereo 70 și sunt rotunjite la 1 milimetru.**

***** Distanța dintre puncte este formată din segmente cumulate ce sunt mai mici decât valoarea 1 milimetru.**

**DATE DESPRE IMOBILUL NR. 2504**

Oficiul de Cadastru și Publicitate Imobiliară HUNEDOARA
Biroul de Cadastru și Publicitate Imobiliară Hateg

A. Partea I. Descrierea imobilului

TEREN Extravilan

Adresa: Jud. Hunedoara

Nr. Crt	Nr cadastral Nr. topografic	Suprafața* (mp)	Observații / Referințe
A1		3.100	Sector cadastral:28 Teren neimprejmuit;

B. Partea II. Proprietari și acte

Inscrieri privitoare la dreptul de proprietate și alte drepturi reale		Referințe
1 / 31/08/2023		
Act Administrativ nr. 41568/36, din 21/08/1998 emis de CJPSDPAT HUNEDOARA;		
B1	Intabulare, drept de PROPRIETATE, dobandit prin Reconstituire, cota actuala 1/1 1) VRECIONI-POPESCU ILIȘCA DEFUNCT:Da	A1

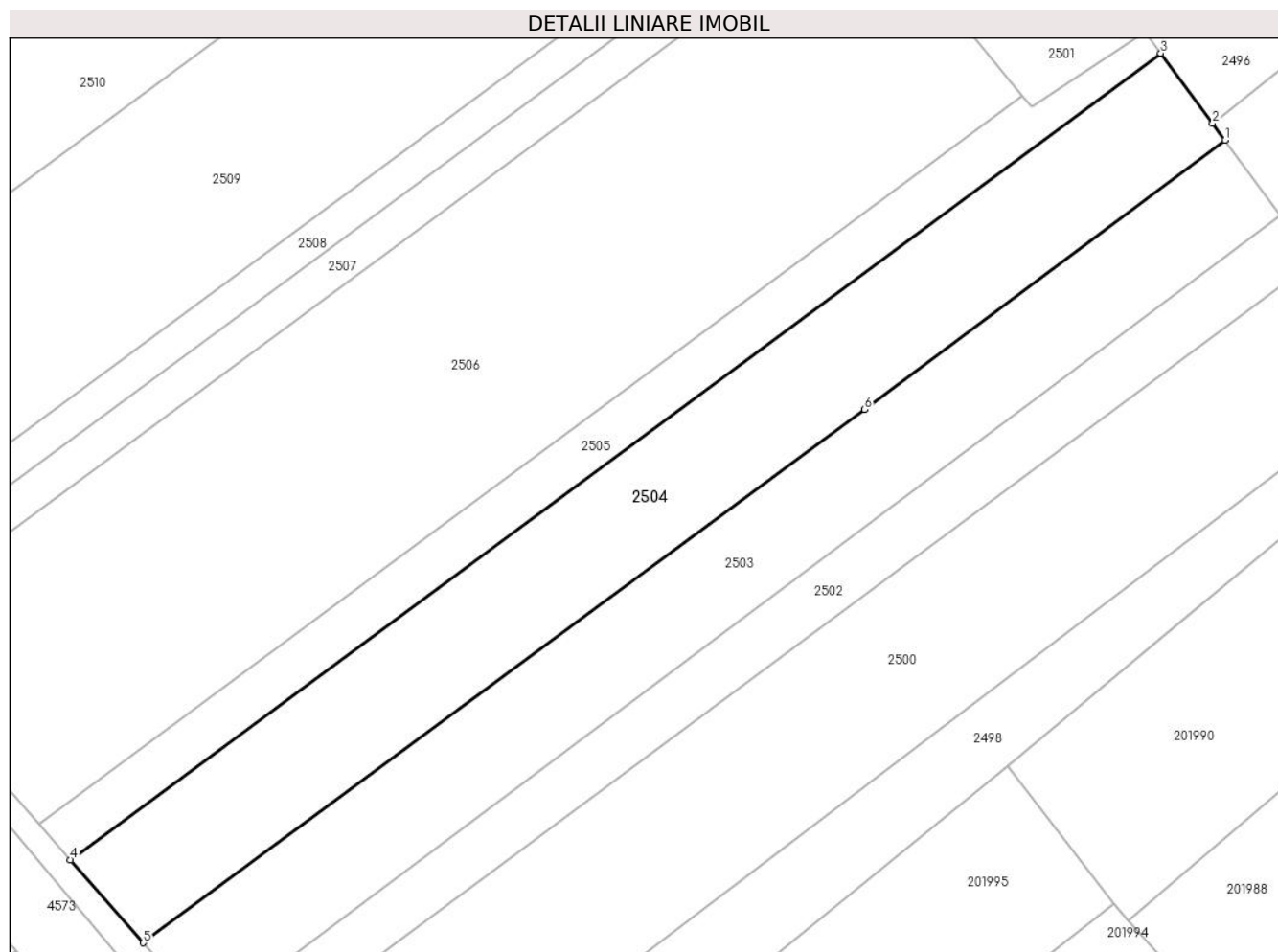
C. Partea III. SARCINI .

Inscrieri privind dezmembramintele dreptului de proprietate, drepturi reale de garanție și sarcini	Referințe
NU SUNT	

Teren

Nr cadastral	Suprafața (mp)*	Observații / Referințe
	3.100	

* Suprafața este determinată în planul de proiecție Stereo 70.



Date referitoare la teren

Crt	Categorie folosință	Intravilan	Suprafața (mp)	Tarla	Parcelă	Nr. topo	Observații / Referințe
1	arabil	NU	3.100	53	518/7	-	

Lungime Segmente

1) Valorile lungimilor segmentelor sunt obținute din proiecție în plan.

Punct început	X / Y	Punct sfârșit	X / Y	Lungime segment (** (m)
1	328.890,463 449.584,913	2	328.888,687 449.587,321	2.992
2	328.888,687 449.587,321	3	328.881,201 449.597,466	12.608
3	328.881,201 449.597,466	4	328.723,505 449.480,901	196.101
4	328.723,505 449.480,901	5	328.734,047 449.468,902	15.972
5	328.734,047 449.468,902	6	328.838,331 449.545,986	129.681

Punct început	X / Y	Punct sfârşit	X / Y	Lungime segment (** (m)
6	328.838,331 449.545,986	1	328.890,463 449.584,913	65.062

** Lungimile segmentelor sunt determinate în planul de proiecţie Stereo 70 şi sunt rotunjite la 1 milimetru.

*** Distanţa dintre puncte este formată din segmente cumulate ce sunt mai mici decât valoarea 1 milimetru.

**DATE DESPRE IMOBILUL NR. 2505**

Oficiul de Cadastru și Publicitate Imobiliară HUNEDOARA
Biroul de Cadastru și Publicitate Imobiliară Hateg

A. Partea I. Descrierea imobilului

TEREN Extravilan

Adresa: Jud. Hunedoara

Nr. Crt	Nr cadastral Nr. topografic	Suprafața* (mp)	Observații / Referințe
A1		1.312	Sector cadastral:28 Teren neimpregmuit;

B. Partea II. Proprietari și acte

Inscrieri privitoare la dreptul de proprietate și alte drepturi reale		Referințe
1 / 31/08/2023		
Act Administrativ nr. 41410/96, din 06/01/1998 emis de CJPSDPAT HUNEDOARA;		
B1	Intabulare, drept de PROPRIETATE, dobandit prin Reconstituire, cota actuala 1/1 1) BORA EMILIA	A1

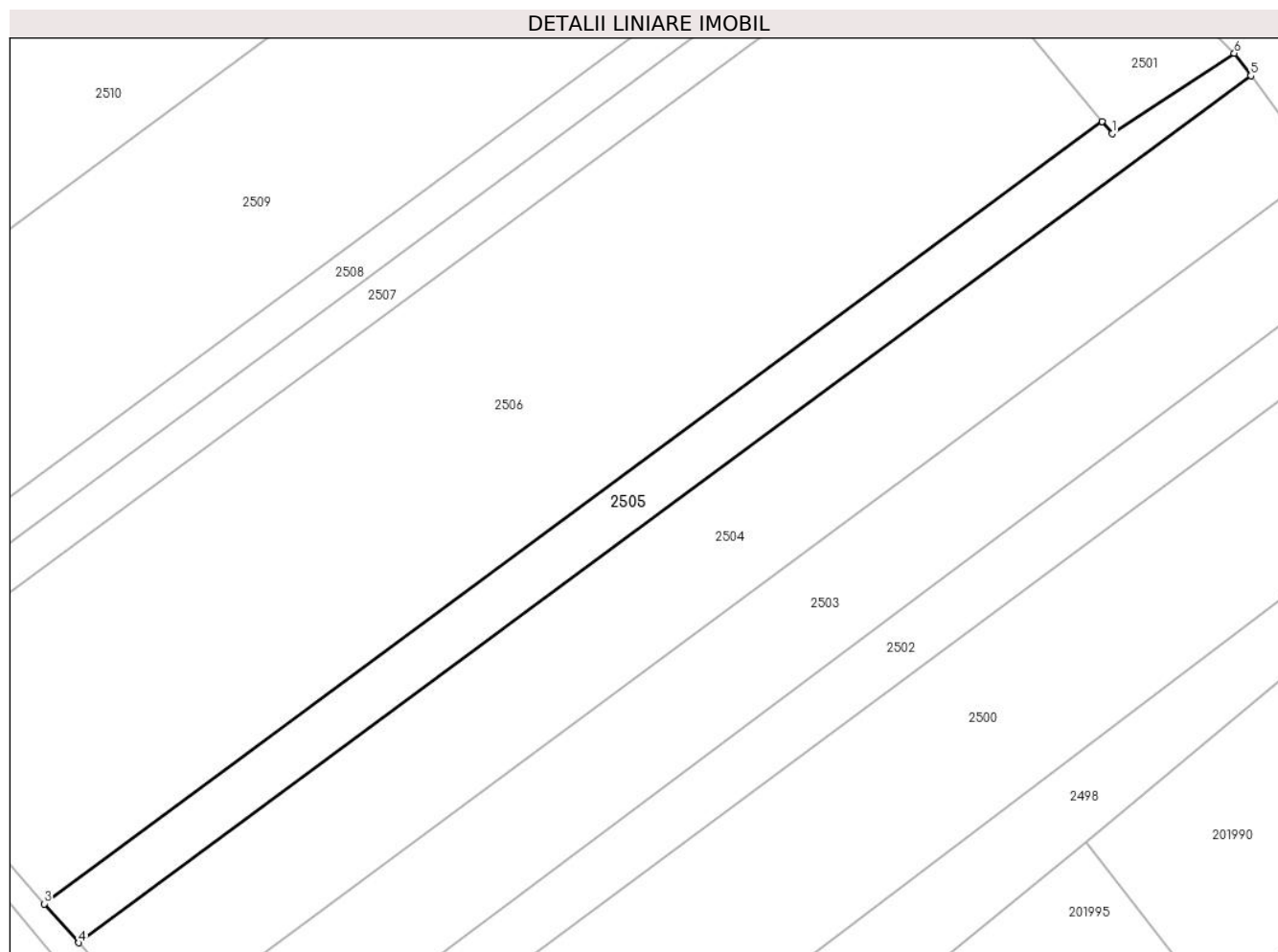
C. Partea III. SARCINI .

Inscrieri privind dezmembramintele dreptului de proprietate, drepturi reale de garanție și sarcini	Referințe
NU SUNT	

Teren

Nr cadastral	Suprafața (mp)*	Observații / Referințe
	1.312	

* Suprafața este determinată în planul de proiecție Stereo 70.



Date referitoare la teren

Crt	Categorie folosință	Intravilan	Suprafața (mp)	Tarla	Parcelă	Nr. topo	Observații / Referințe
1	arabil	NU	1.312	53	518/6	-	

Lungime Segmente

1) Valorile lungimilor segmentelor sunt obținute din proiecție în plan.

Punct început	X / Y	Punct sfârșit	X / Y	Lungime segment (** (m)
1	328.862,547 449.589,7	2	328.861,208 449.591,325	2.106
2	328.861,208 449.591,325	3	328.718,904 449.486,137	176.96
3	328.718,904 449.486,137	4	328.723,505 449.480,901	6.97
4	328.723,505 449.480,901	5	328.881,201 449.597,466	196.101
5	328.881,201 449.597,466	6	328.878,976 449.600,482	3.748

Punct început	X / Y	Punct sfârşit	X / Y	Lungime segment (** (m)
6	328.878,976 449.600,482	1	328.862,547 449.589,7	19.651

** Lungimile segmentelor sunt determinate în planul de proiecţie Stereo 70 şi sunt rotunjite la 1 milimetru.

*** Distanţa dintre puncte este formată din segmente cumulate ce sunt mai mici decât valoarea 1 milimetru.

**DATE DESPRE IMOBILUL NR. 2506**

Oficiul de Cadastru și Publicitate Imobiliară HUNEDOARA
Biroul de Cadastru și Publicitate Imobiliară Hateg

A. Partea I. Descrierea imobilului

TEREN Extravilan

Adresa: Jud. Hunedoara

Nr. Crt	Nr cadastral Nr. topografic	Suprafața* (mp)	Observații / Referințe
A1		6.475	Sector cadastral:28 Teren neimprejmuit;

B. Partea II. Proprietari și acte

Inscrieri privitoare la dreptul de proprietate și alte drepturi reale		Referințe
1 / 31/08/2023		
Act Administrativ nr. 41568/68, din 05/10/2000 emis de CJPSDPAT HUNEDOARA;		
B1	Intabulare, drept de PROPRIETATE, dobandit prin Reconstituire, cota actuala 1/1 1) OPRONI CORNEL	A1

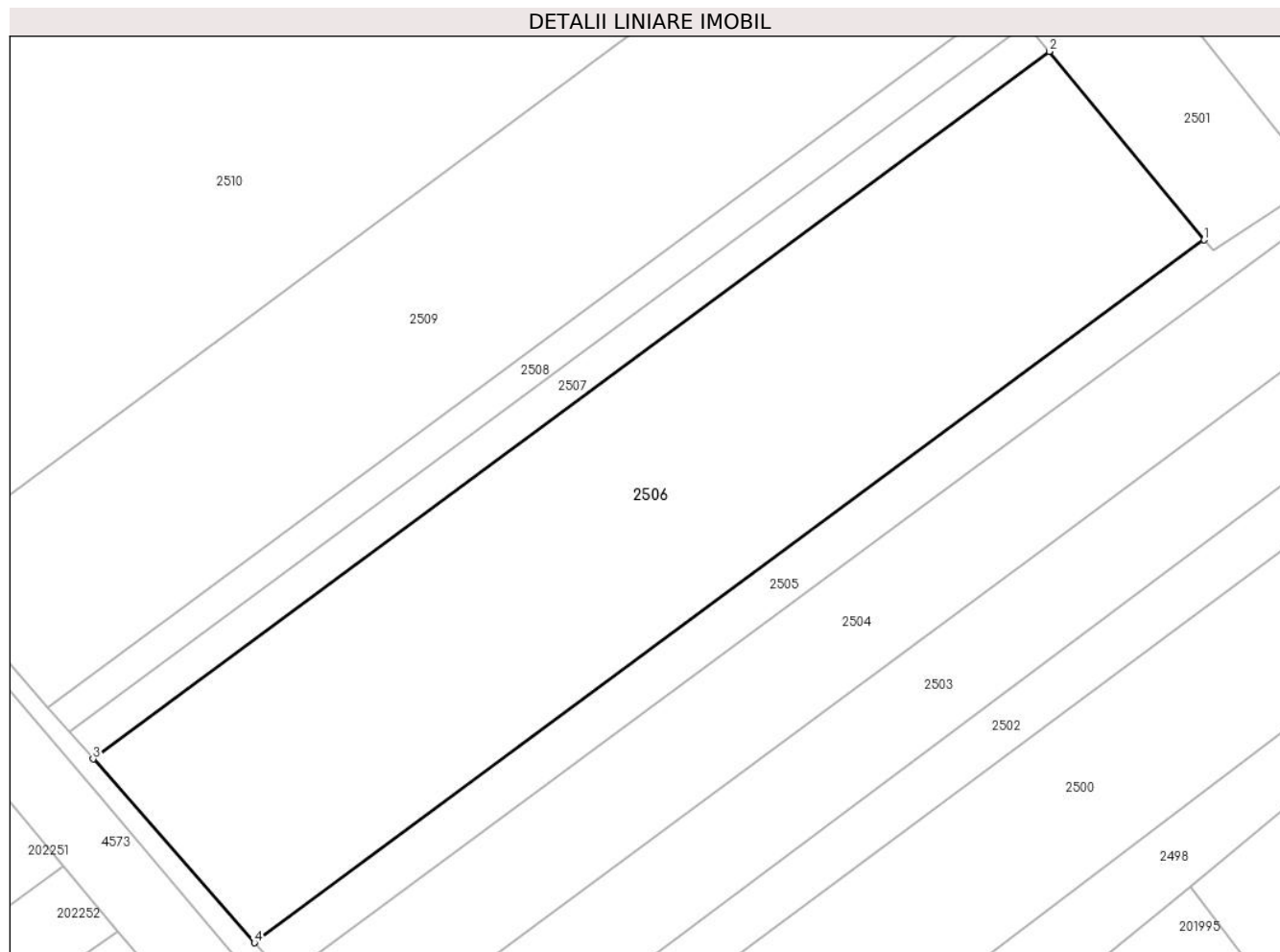
C. Partea III. SARCINI .

Inscrieri privind dezmembramintele dreptului de proprietate, drepturi reale de garanție și sarcini	Referințe
NU SUNT	

Teren

Nr cadastral	Suprafața (mp)*	Observații / Referințe
	6.475	

* Suprafața este determinată în planul de proiecție Stereo 70.



Date referitoare la teren

Crt	Categorie folosință	Intra vilan	Suprafața (mp)	Tarla	Parcelă	Nr. topo	Observații / Referințe
1	arabil	NU	6.475	53	518/5	-	

Lungime Segmente

1) Valorile lungimilor segmentelor sunt obținute din proiecție în plan.

Punct început	X / Y	Punct sfârșit	X / Y	Lungime segment (** (m)
1	328.861,208 449.591,325	2	328.837,99 449.619,514	36.52
2	328.837,99 449.619,514	3	328.694,746 449.513,631	178.129
3	328.694,746 449.513,631	4	328.718,904 449.486,137	36.6
4	328.718,904 449.486,137	1	328.861,208 449.591,325	176.96

** Lungimile segmentelor sunt determinate în planul de proiecție Stereo 70 și sunt rotunjite la 1 milimetru.

***** Distanţa dintre puncte este formată din segmente cumulate ce sunt mai mici decât valoarea 1 milimetru.**

**DATE DESPRE IMOBILUL NR. 2507**

Oficiul de Cadastru și Publicitate Imobiliară HUNEDOARA
Biroul de Cadastru și Publicitate Imobiliară Hateg

A. Partea I. Descrierea imobilului

TEREN Extravilan

Adresa: Jud. Hunedoara

Nr. Crt	Nr cadastral Nr. topografic	Suprafața* (mp)	Observații / Referințe
A1		962	Sector cadastral:28 Teren neimprejmuit;

B. Partea II. Proprietari și acte

Inscrieri privitoare la dreptul de proprietate și alte drepturi reale	Referințe
1 / 31/08/2023	
Act Administrativ nr. 41568/67, din 05/10/2000 emis de CJPSDPAT HUNEDOARA;	
B1	A1
Intabulare, drept de PROPRIETATE, dobandit prin Reconstituire, cota actuala 1/1	
1) ALBULESCU ARGENTINA	

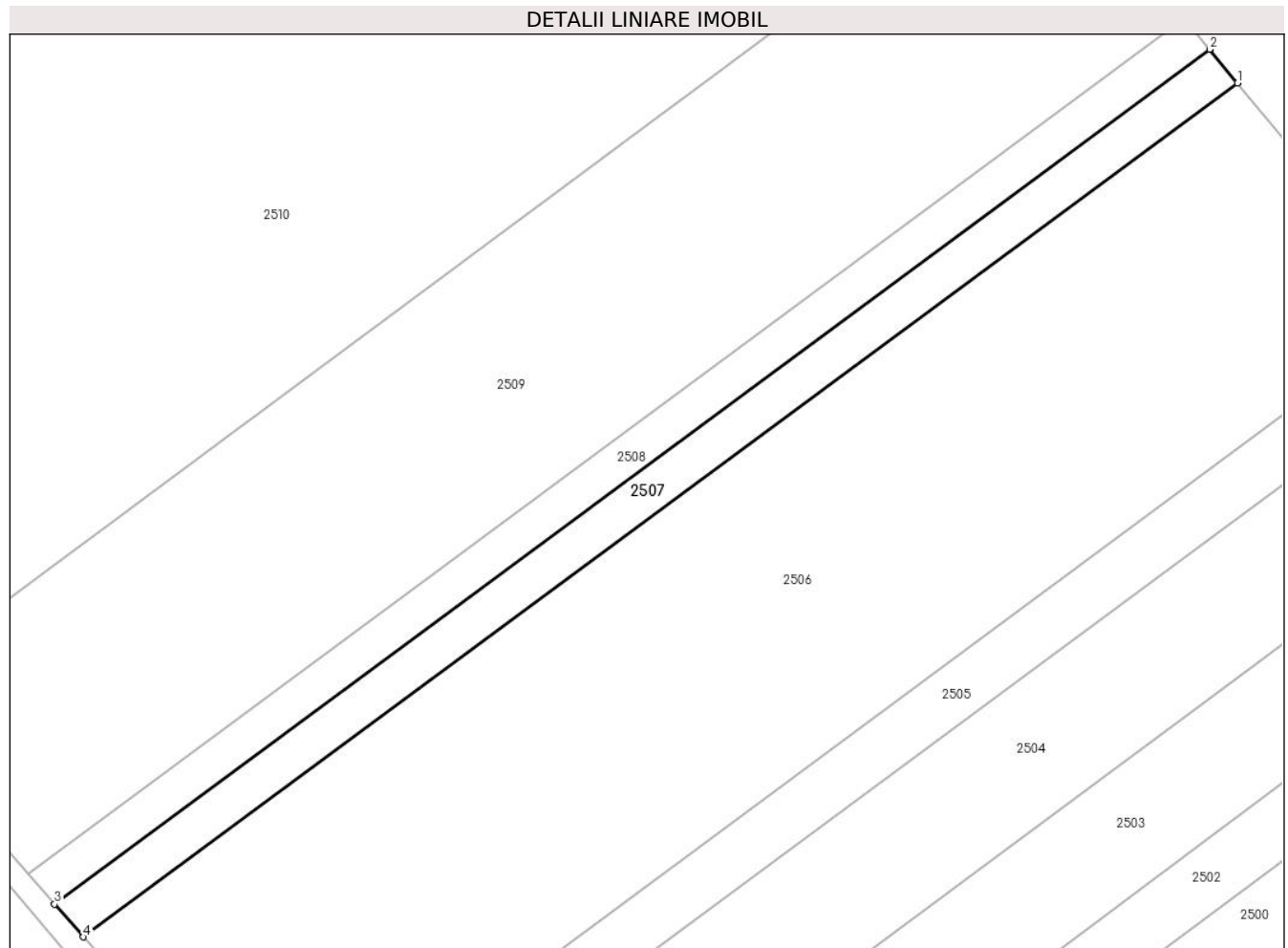
C. Partea III. SARCINI .

Inscrieri privind dezmembramintele dreptului de proprietate, drepturi reale de garanție și sarcini	Referințe
NU SUNT	

Teren

Nr cadastral	Suprafața (mp)*	Observații / Referințe
	962	

* Suprafața este determinată în planul de proiecție Stereo 70.



Date referitoare la teren

Crt	Categorie folosință	Intravilan	Suprafața (mp)	Tarla	Parcelă	Nr. topo	Observații / Referințe
1	arabil	NU	962	53	518/4	-	

Lungime Segmente

1) Valorile lungimilor segmentelor sunt obținute din proiecție în plan.

Punct început	X / Y	Punct sfârșit	X / Y	Lungime segment (** (m)
1	328.837,99 449.619,514	2	328.834,553 449.623,686	5.405
2	328.834,553 449.623,686	3	328.691,17 449.517,701	178.302
3	328.691,17 449.517,701	4	328.694,746 449.513,631	5.418
4	328.694,746 449.513,631	1	328.837,99 449.619,514	178.129

** Lungimile segmentelor sunt determinate în planul de proiecție Stereo 70 și sunt rotunjite la 1 milimetru.

***** Distanţa dintre puncte este formată din segmente cumulate ce sunt mai mici decât valoarea 1 milimetru.**

**DATE DESPRE IMOBILUL NR. 2508**

Oficiul de Cadastru și Publicitate Imobiliară HUNEDOARA
Biroul de Cadastru și Publicitate Imobiliară Hateg

A. Partea I. Descrierea imobilului

TEREN Extravilan

Adresa: Jud. Hunedoara

Nr. Crt	Nr cadastral Nr. topografic	Suprafața* (mp)	Observații / Referințe
A1		875	Sector cadastral:28 Teren neimprejmuit;

B. Partea II. Proprietari și acte

Inscrieri privitoare la dreptul de proprietate și alte drepturi reale		Referințe
1 / 31/08/2023		
Act Administrativ nr. 21139/8, din 11/12/1995 emis de CJPSDPAT HUNEDOARA;		
B1	Intabulare, drept de PROPRIETATE, dobandit prin Reconstituire, cota actuala 1/1 1) DUMBRAVA MIHAI	A1

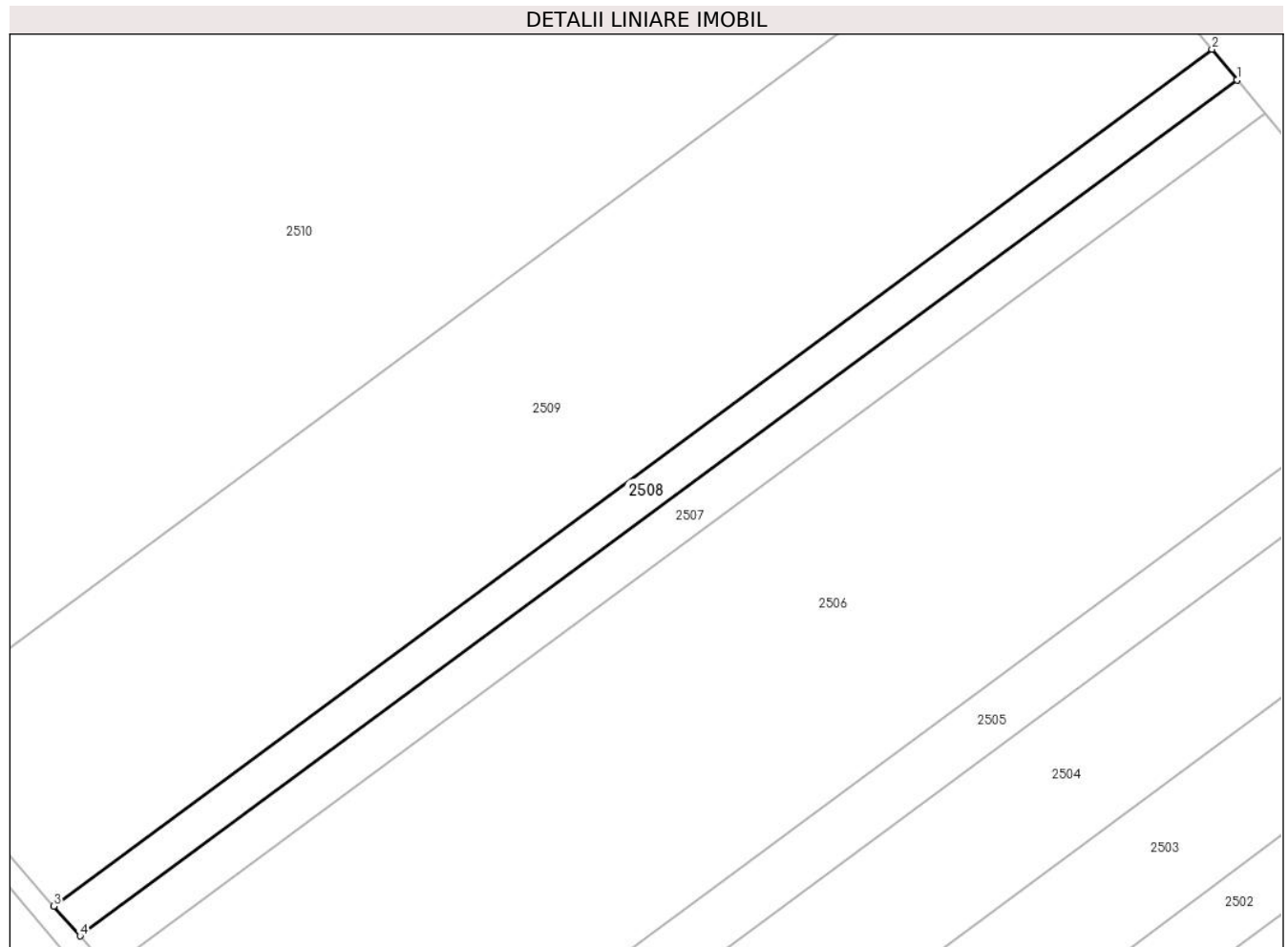
C. Partea III. SARCINI .

Inscrieri privind dezmembramintele dreptului de proprietate, drepturi reale de garanție și sarcini	Referințe
NU SUNT	

Teren

Nr cadastral	Suprafața (mp)*	Observații / Referințe
	875	

* Suprafața este determinată în planul de proiecție Stereo 70.



Date referitoare la teren

Crt	Categorie folosință	Intra vilan	Suprafața (mp)	Tarla	Parcelă	Nr. topo	Observații / Referințe
1	arabil	NU	875	53	518/3	-	

Lungime Segmente

1) Valorile lungimilor segmentelor sunt obținute din proiecție în plan.

Punct început	X / Y	Punct sfârșit	X / Y	Lungime segment (** (m)
1	328.834,553 449.623,686	2	328.831,43 449.627,477	4.912
2	328.831,43 449.627,477	3	328.687,921 449.521,399	178.458
3	328.687,921 449.521,399	4	328.691,17 449.517,701	4.923
4	328.691,17 449.517,701	1	328.834,553 449.623,686	178.302

** Lungimile segmentelor sunt determinate în planul de proiecție Stereo 70 și sunt rotunjite la 1 milimetru.

***** Distanţa dintre puncte este formată din segmente cumulate ce sunt mai mici decât valoarea 1 milimetru.**

**DATE DESPRE IMOBILUL NR. 2509**

Oficiul de Cadastru și Publicitate Imobiliară HUNEDOARA
Biroul de Cadastru și Publicitate Imobiliară Hateg

A. Partea I. Descrierea imobilului

TEREN Extravilan

Adresa: Jud. Hunedoara

Nr. Crt	Nr cadastral Nr. topografic	Suprafața* (mp)	Observații / Referințe
A1	61239	5.200	Sector cadastral:28 Teren neimpregmuit;

B. Partea II. Proprietari și acte

Inscrieri privitoare la dreptul de proprietate și alte drepturi reale		Referințe
36232 / 03/12/2019		
Act Notarial nr. 186, din 02/12/2019 emis de Lupulescu Catalin Marius;		
B3	Intabulare, drept de PROPRIETATE, dobandit prin Succesiune, cota actuala 1/1, cota initiala 1/1 1) VÎRVONI ALEXANDRA-KARINA	A1

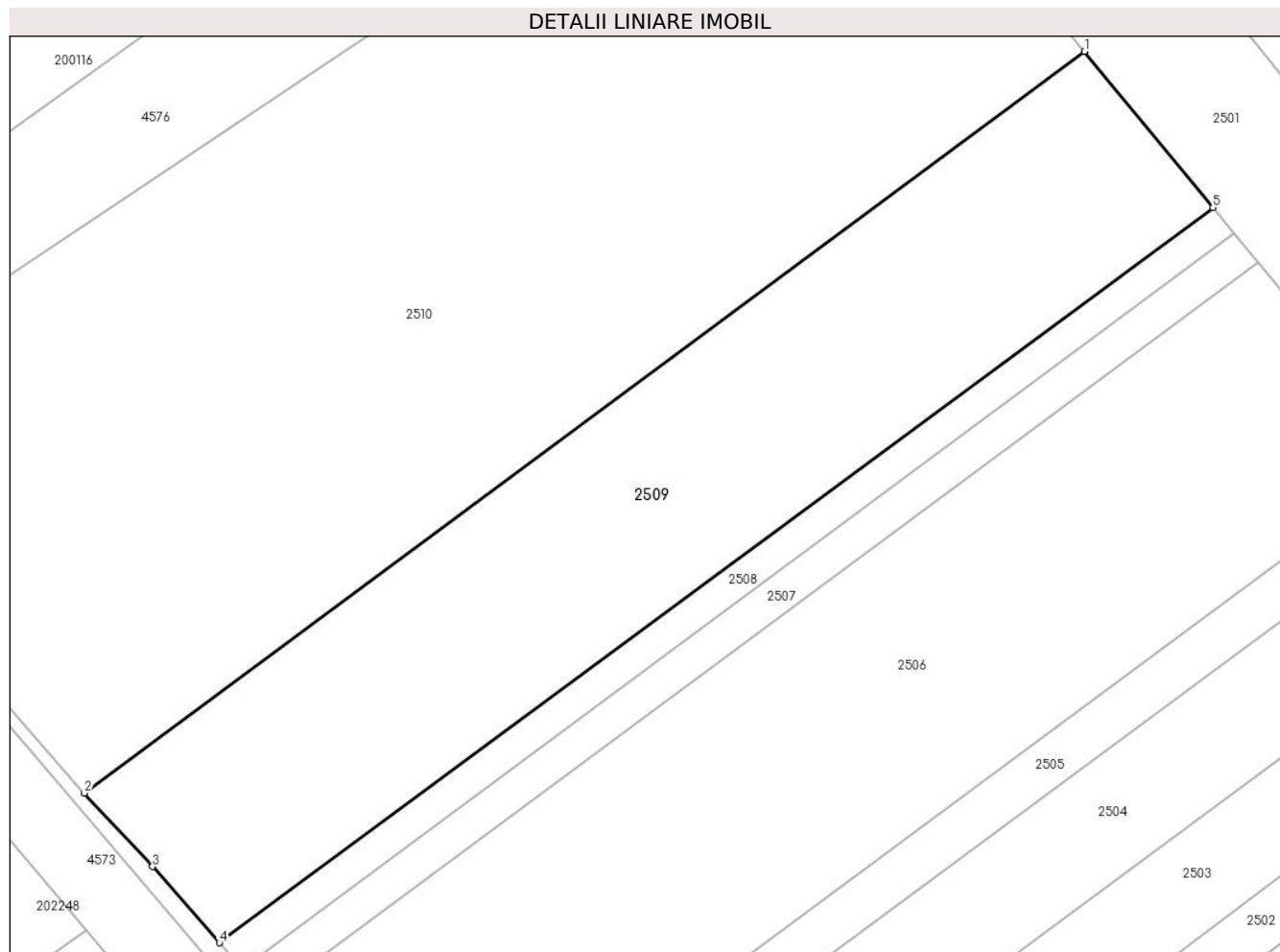
C. Partea III. SARCINI .

Inscrieri privind dezmembramintele dreptului de proprietate, drepturi reale de garanție și sarcini	Referințe
NU SUNT	

Teren

Nr cadastral	Suprafața (mp)*	Observații / Referințe
61239	5.200	

* Suprafața este determinată în planul de proiecție Stereo 70.



Date referitoare la teren

Crt	Categorie folosință	Intravilan	Suprafața (mp)	Tarla	Parcelă	Nr. topo	Observații / Referințe
1	arabil	NU	5.200	53	518/2	-	

Lungime Segmente

1) Valorile lungimilor segmentelor sunt obținute din proiecție în plan.

Punct început	X / Y	Punct sfârșit	X / Y	Lungime segment (** (m)
1	328.812,875 449.650,005	2	328.668,404 449.542,962	179.806
2	328.668,404 449.542,962	3	328.678,248 449.532,389	14.446
3	328.678,248 449.532,389	4	328.687,921 449.521,399	14.641
4	328.687,921 449.521,399	5	328.831,43 449.627,477	178.458
5	328.831,43 449.627,477	1	328.812,875 449.650,005	29.186

**** Lungimile segmentelor sunt determinate în planul de proiecție Stereo 70 și sunt rotunjite la 1 milimetru.**

***** Distanța dintre puncte este formată din segmente cumulate ce sunt mai mici decât valoarea 1 milimetru.**

**DATE DESPRE IMOBILUL NR. 2510**

Oficiul de Cadastru și Publicitate Imobiliară HUNEDOARA
Biroul de Cadastru și Publicitate Imobiliară Hateg

A. Partea I. Descrierea imobilului

TEREN Extravilan

Adresa: Jud. Hunedoara

Nr. Crt	Nr cadastral Nr. topografic	Suprafața* (mp)	Observații / Referințe
A1	61228	11.600	Sector cadastral:28 Teren neimprejmuit;

B. Partea II. Proprietari și acte

Inscrieri privitoare la dreptul de proprietate și alte drepturi reale		Referințe
27846 / 23/10/2018		
Act Administrativ nr. 91054/142, din 22/04/2003 emis de COMISIA JUDETEANA HUNEDOARA;		
B1	Intabulare, drept de PROPRIETATE, dobandit prin Reconstituire, cota actuala 1/1, cota initiala 1/1 1) DUMBRAVA SAMFIRA-ROZALIA 2) SUCIU ELVIRA	A1

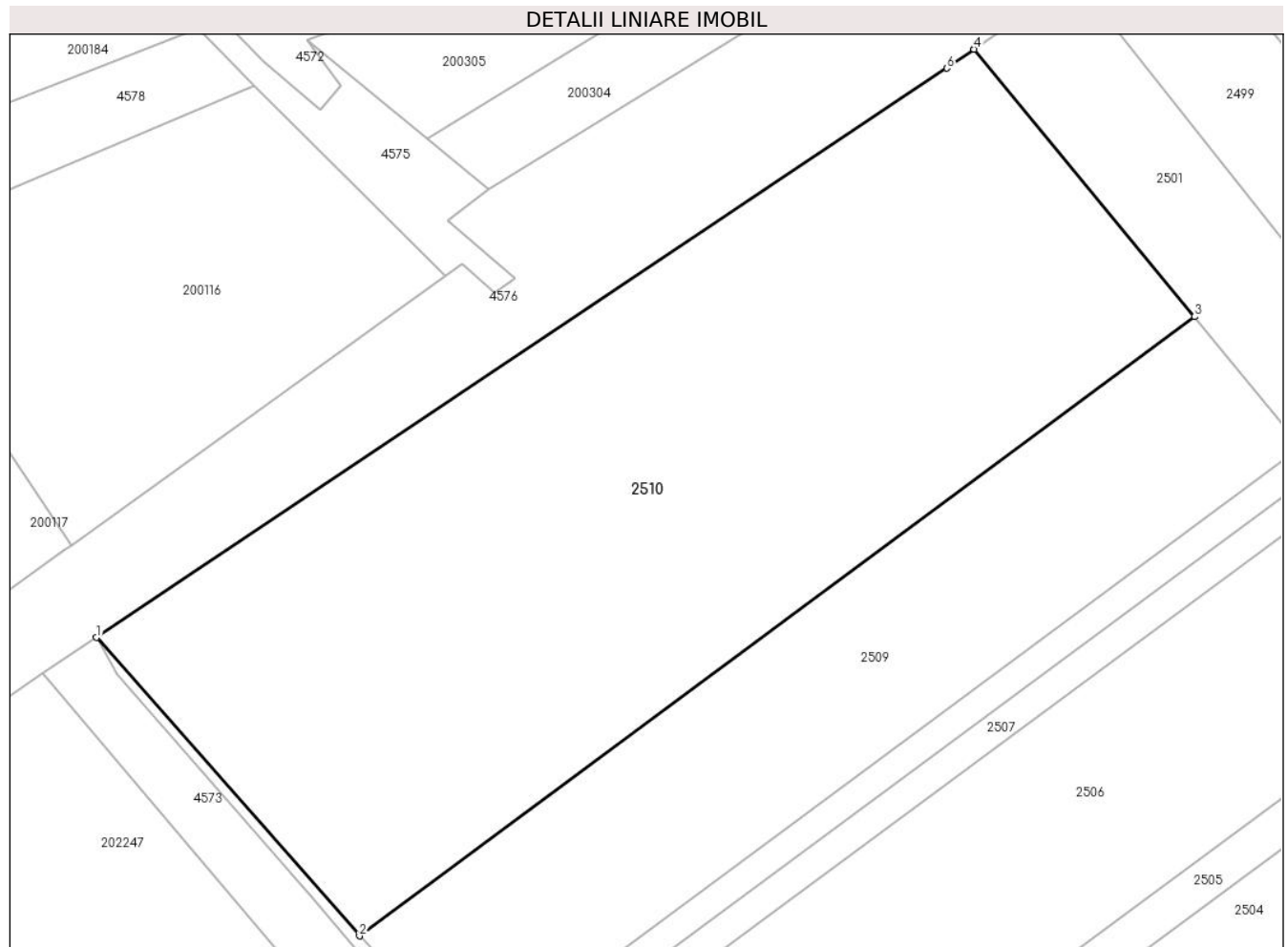
C. Partea III. SARCINI .

Inscrieri privind dezmembramintele dreptului de proprietate, drepturi reale de garanție și sarcini	Referințe
NU SUNT	

Teren

Nr cadastral	Suprafața (mp)*	Observații / Referințe
61228	11.600	

* Suprafața este determinată în planul de proiecție Stereo 70.



Date referitoare la teren

Crt	Categorie folosință	Intra vilan	Suprafața (mp)	Tarla	Parcelă	Nr. topo	Observații / Referințe
1	arabil	NU	11.600	53	518/1	-	

Lungime Segmente

1) Valorile lungimilor segmentelor sunt obținute din proiecție în plan.

Punct început	X / Y	Punct sfârșit	X / Y	Lungime segment (** (m)
1	328.622,916 449.594,544	2	328.668,404 449.542,962	68.774
2	328.668,404 449.542,962	3	328.812,875 449.650,005	179.806
3	328.812,875 449.650,005	4	328.774,779 449.696,255	59.92
4	328.774,779 449.696,255	5	328.774,687 449.696,191	0.112
5	328.774,687 449.696,191	6	328.770,063 449.692,971	5.635

Punct început	X / Y	Punct sfârşit	X / Y	Lungime segment (** (m)
6	328.770,063 449.692,971	1	328.622,916 449.594,544	177.031

** Lungimile segmentelor sunt determinate în planul de proiecţie Stereo 70 şi sunt rotunjite la 1 milimetru.

*** Distanţa dintre puncte este formată din segmente cumulate ce sunt mai mici decât valoarea 1 milimetru.

**DATE DESPRE IMOBILUL NR. 2511**

Oficiul de Cadastru și Publicitate Imobiliară HUNEDOARA
Biroul de Cadastru și Publicitate Imobiliară Hateg

A. Partea I. Descrierea imobilului

TEREN Extravilan

Adresa: Jud. Hunedoara

Nr. Crt	Nr cadastral Nr. topografic	Suprafața* (mp)	Observații / Referințe
A1		646	Sector cadastral:28 Teren neimprejmuit;

B. Partea II. Proprietari și acte

Inscrieri privitoare la dreptul de proprietate și alte drepturi reale	Referințe
1 / 31/08/2023	
Act Normativ nr. 7, din 13/03/1996 emis de Parlamentul României;	
B1	Intabulare, drept de PROPRIETATE, dobandit prin Lege, cota actuala 1/1
	1) COMUNA SARMIZEGETUSA-REZERVA COMISIEI LOCALE DE FOND FUNCJAR, CIF:4633293

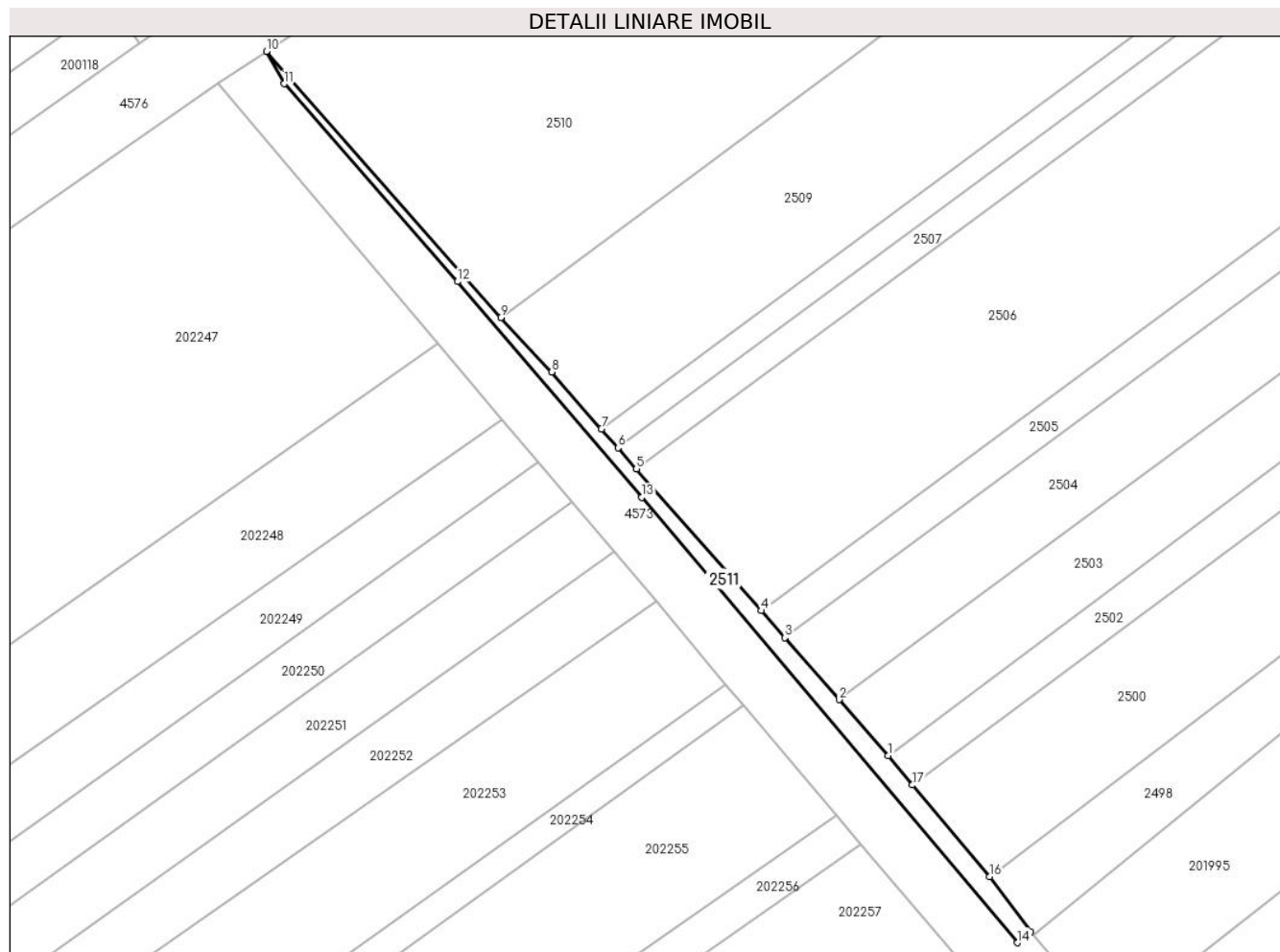
C. Partea III. SARCINI .

Inscrieri privind dezmembramintele dreptului de proprietate, drepturi reale de garanție și sarcini	Referințe
NU SUNT	

Teren

Nr cadastral	Suprafața (mp)*	Observații / Referințe
	646	

* Suprafața este determinată în planul de proiecție Stereo 70.



Date referitoare la teren

Crt	Categorie folosință	Intravilan	Suprafața (mp)	Tarla	Parcelă	Nr. topo	Observații / Referințe
1	neproductiv	NU	646	-	-	-	

Lungime Segmente

1) Valorile lungimilor segmentelor sunt obținute din proiecție în plan.

Punct început	X / Y	Punct sfârșit	X / Y	Lungime segment (** (m)
1	328.743,599 449.458,049	2	328.734,047 449.468,902	14.458
2	328.734,047 449.468,902	3	328.723,505 449.480,901	15.972
3	328.723,505 449.480,901	4	328.718,904 449.486,137	6.97
4	328.718,904 449.486,137	5	328.694,746 449.513,631	36.6
5	328.694,746 449.513,631	6	328.691,17 449.517,701	5.418

Punct început	X / Y	Punct sfârşit	X / Y	Lungime segment (** (m)
6	328.691,17 449.517,701	7	328.687,921 449.521,399	4.923
7	328.687,921 449.521,399	8	328.678,248 449.532,389	14.641
8	328.678,248 449.532,389	9	328.668,404 449.542,962	14.446
9	328.668,404 449.542,962	10	328.622,916 449.594,544	68.774
10	328.622,916 449.594,544	11	328.626,381 449.588,265	7.172
11	328.626,381 449.588,265	12	328.660,008 449.549,931	50.993
12	328.660,008 449.549,931	13	328.695,704 449.508,084	55.003
13	328.695,704 449.508,084	14	328.768,653 449.421,781	113.003
14	328.768,653 449.421,781	15	328.771,281 449.423,911	3.383
15	328.771,281 449.423,911	16	328.763,227 449.434,583	13.37
16	328.763,227 449.434,583	17	328.748,272 449.452,356	23.228
17	328.748,272 449.452,356	1	328.743,599 449.458,049	7.365

** Lungimile segmentelor sunt determinate în planul de proiecție Stereo 70 și sunt rotunjite la 1 milimetru.

*** Distanța dintre puncte este formată din segmente cumulate ce sunt mai mici decât valoarea 1 milimetru.

**DATE DESPRE IMOBILUL NR. 2512**

Oficiul de Cadastru și Publicitate Imobiliară HUNEDOARA
Biroul de Cadastru și Publicitate Imobiliară Hateg

A. Partea I. Descrierea imobilului

TEREN Extravilan

Adresa: Jud. Hunedoara

Nr. Crt	Nr cadastral Nr. topografic	Suprafața* (mp)	Observații / Referințe
A1		23.104	Sector cadastral:19 Teren neimprejmuit;

B. Partea II. Proprietari și acte

Inscrieri privitoare la dreptul de proprietate și alte drepturi reale		Referințe
1 / 14/09/2023		
Act Normativ nr. 1705, din 29/11/2006 emis de GUVERNUL ROMÂNIEI (+ Act administrativ 13568/05.09.2003 HG, poziție inventar MF 101364);		
B1	Intabulare, drept de PROPRIETATE, dobandit prin Lege, cota actuala 1/1 1) STATUL ROMÂN-DOMENIUL PUBLIC, CIF:999999999999	A1
1 / 15/09/2023		
Act Normativ nr. 1705, din 29/11/2006 emis de GUVERNUL ROMÂNIEI (+Act administrativ 13568/05.09.2003 HG, poziție inventar MF 101364);		
B2	Intabulare, drept de ADMINISTRARE, dobandit prin Lege, cota actuala 1/1 1) MINISTERUL MEDIULUI, APELOR ȘI PĂDURILOR PRIN ADMINISTRAȚIA NAȚIONALĂ APELE ROMÂNE, CIF:24326056	A1

C. Partea III. SARCINI .

Inscrieri privind dezmembramintele dreptului de proprietate, drepturi reale de garanție și sarcini	Referințe
NU SUNT	

Punct început	X / Y	Punct sfârșit	X / Y	Lungime segment	Punct început	X / Y	Punct sfârșit	X / Y	Lungime segment	Punct început	X / Y	Punct sfârșit	X / Y	Lungime segment
16	324.806,641 448.774,6	17	324.829,606 448.783,594	24.663	17	324.829,606 448.783,594	18	324.846,864 448.788,888	18.052	18	324.846,864 448.788,888	19	324.859,899 448.788,578	13.039
19	324.859,899 448.788,578	20	324.875,881 448.786,407	16.129	20	324.875,881 448.786,407	21	324.891,709 448.786,407	15.828	21	324.891,709 448.786,407	22	324.903,812 448.790,128	12.662
22	324.903,812 448.790,128	23	324.915,605 448.797,262	13.783	23	324.915,605 448.797,262	24	324.920,35 448.800,007	5.482	24	324.920,35 448.800,007	25	324.920,301 448.800,128	0.131
25	324.920,301 448.800,128	26	324.930,346 448.805,791	11.531	26	324.930,346 448.805,791	27	324.942,14 448.816,336	15.821	27	324.942,14 448.816,336	28	324.970,454 448.837,463	35.328
28	324.970,454 448.837,463	29	324.984,575 448.847,233	17.171	29	324.984,575 448.847,233	30	325.005,298 448.859,17	23.915	30	325.005,298 448.859,17	31	325.006,296 448.862,303	3.288
31	325.006,296 448.862,303	32	325.006,296 448.873,04	10.737	32	325.006,296 448.873,04	33	325.007,56 448.880,935	7.996	33	325.007,56 448.880,935	34	325.010,433 448.885,941	5.772
34	325.010,433 448.885,941	35	325.013,21 448.889,796	4.751	35	325.013,21 448.889,796	36	325.018,688 448.893,728	6.743	36	325.018,688 448.893,728	37	325.022,854 448.895,501	4.528
37	325.022,854 448.895,501	38	325.028,563 448.896,58	5.81	38	325.028,563 448.896,58	39	325.033,578 448.896,966	5.03	39	325.033,578 448.896,966	40	325.040,02 448.896,504	6.459
40	325.040,02 448.896,504	41	325.047,467 448.894,849	7.629	41	325.047,467 448.894,849	42	325.065,55 448.884,433	20.868	42	325.065,55 448.884,433	43	325.094,195 448.863,726	35.346
43	325.094,195 448.863,726	44	325.104,424 448.854,242	13.949	44	325.104,424 448.854,242	45	325.111,803 448.852,194	7.658	45	325.111,803 448.852,194	46	325.123,487 448.850,76	11.772
46	325.123,487 448.850,76	47	325.137,015 448.854,652	14.077	47	325.137,015 448.854,652	48	325.162,908 448.881,74	37.473	48	325.162,908 448.881,74	49	325.174,386 448.902,02	23.303
49	325.174,386 448.902,02	50	325.185,66 448.921,276	22.314	50	325.185,66 448.921,276	51	325.197,754 448.935,41	18.602	51	325.197,754 448.935,41	52	325.208,644 448.943,205	13.392
52	325.208,644 448.943,205	53	325.217,458 448.944,844	8.965	53	325.217,458 448.944,844	54	325.225,247 448.945,868	7.856	54	325.225,247 448.945,868	55	325.231,396 448.945,254	6.18
55	325.231,396 448.945,254	56	325.236,931 448.942,795	6.057	56	325.236,931 448.942,795	57	325.243,285 448.938,084	7.91	57	325.243,285 448.938,084	58	325.252,714 448.928,456	13.476
58	325.252,714 448.928,456	59	325.260,708 448.917,394	13.648	59	325.260,708 448.917,394	60	325.263,782 448.911,863	6.328	60	325.263,782 448.911,863	61	325.272,186 448.897,115	16.974
61	325.272,186 448.897,115	62	325.288,651 448.866,524	34.741	62	325.288,651 448.866,524	63	325.297,465 448.853,618	15.629	63	325.297,465 448.853,618	64	325.317,963 448.837,026	26.372
64	325.317,963 448.837,026	65	325.344,609 448.830,675	27.392	65	325.344,609 448.830,675	66	325.360,392 448.830,88	15.784	66	325.360,392 448.830,88	67	325.373,511 448.832,109	13.176
67	325.373,511 448.832,109	68	325.397,698 448.840,508	25.604	68	325.397,698 448.840,508	69	325.413,891 448.850,341	18.945	69	325.413,891 448.850,341	70	325.426,599 448.861,812	17.119
70	325.426,599 448.861,812	71	325.442,177 448.865,499	16.008	71	325.442,177 448.865,499	72	325.455,501 448.865,499	13.324	72	325.455,501 448.865,499	73	325.466,456 448.861,613	11.624
73	325.466,456 448.861,613	74	325.489,009 448.849,676	25.517	74	325.489,009 448.849,676	75	325.516,434 448.830,99	33.186	75	325.516,434 448.830,99	76	325.535,266 448.824,332	19.974
76	325.535,266 448.824,332	77	325.554,354 448.826,637	19.227	77	325.554,354 448.826,637	78	325.566,592 448.833,853	14.207	78	325.566,592 448.833,853	79	325.587,141 448.845,222	23.484
79	325.587,141 448.845,222	80	325.600,864 448.852,815	15.684	80	325.600,864 448.852,815	81	325.611,775 448.855,493	11.235	81	325.611,775 448.855,493	82	325.628,399 448.859,572	17.117
82	325.628,399 448.859,572	83	325.653,791 448.863,84	25.748	83	325.653,791 448.863,84	84	325.672,962 448.863,054	19.187	84	325.672,962 448.863,054	85	325.686,153 448.865,855	13.485
85	325.686,153 448.865,855	86	325.690,935 448.871,952	7.749	86	325.690,935 448.871,952	87	325.694,751 448.875,629	5.299	87	325.694,751 448.875,629	88	325.700,168 448.880,85	7.523
88	325.700,168 448.880,85	89	325.705,94 448.887,606	8.886	89	325.705,94 448.887,606	90	325.719,625 448.893,868	15.05	90	325.719,625 448.893,868	91	325.732,247 448.900,078	14.067
91	325.732,247 448.900,078	92	325.747,782 448.905,316	16.394	92	325.747,782 448.905,316	93	325.762,195 448.907,935	14.649	93	325.762,195 448.907,935	94	325.772,115 448.913,92	11.586
94	325.772,115 448.913,92	95	325.777,73 448.920,28	8.484	95	325.777,73 448.920,28	96	325.780,161 448.923,114	3.734	96	325.780,161 448.923,114	97	325.785,592 448.929,446	8.342
97	325.785,592 448.929,446	98	325.792,932 448.939,966	12.828	98	325.792,932 448.939,966	99	325.793,072 448.940,076	0.178	99	325.793,072 448.940,076	100	325.805,646 448.949,867	15.936
100	325.805,646 448.949,867	101	325.823,325 448.965,484	23.589	101	325.823,325 448.965,484	102	325.832,977 448.970,38	10.823	102	325.832,977 448.970,38	103	325.839,557 448.970,818	6.595
103	325.839,557 448.970,818	104	325.844,894 448.967,968	6.05	104	325.844,894 448.967,968	105	325.853,755 448.962,361	10.486	105	325.853,755 448.962,361	106	325.861,911 448.951,275	13.763
106	325.861,911 448.951,275	107	325.869,658 448.939,976	13.7	107	325.869,658 448.939,976	108	325.874,876 448.931,364	10.069	108	325.874,876 448.931,364	109	325.887,214 448.921,715	15.663
109	325.887,214 448.921,715	110	325.894,436 448.917,963	8.138	110	325.894,436 448.917,963	111	325.901,44 448.915,325	7.484	111	325.901,44 448.915,325	112	325.909,9 448.916,194	8.505
112	325.909,9 448.916,194	113	325.914,09 448.917,854	4.507	113	325.914,09 448.917,854	114	325.920,599 448.920,935	7.201	114	325.920,599 448.920,935	115	325.926,845 448.924,016	6.965

Punct început	X / Y	Punct sfârșit	X / Y	Lungime segment	Punct început	X / Y	Punct sfârșit	X / Y	Lungime segment	Punct început	X / Y	Punct sfârșit	X / Y	Lungime segment
115	325.926,845 448.924,016	116	325.930,956 448.926,781	4.954	116	325.930,956 448.926,781	117	325.936,253 448.930,495	6.469	117	325.936,253 448.930,495	118	325.940,996 448.935,788	7.107
118	325.940,996 448.935,788	119	325.953,993 448.948,464	18.155	119	325.953,993 448.948,464	120	325.960,272 448.954,899	8.991	120	325.960,272 448.954,899	121	325.969,288 448.963,105	12.191
121	325.969,288 448.963,105	122	325.980,558 448.968,093	12.324	122	325.980,558 448.968,093	123	325.988,447 448.970,667	8.298	123	325.988,447 448.970,667	124	325.993,76 448.970,667	5.313
124	325.993,76 448.970,667	125	326.003,42 448.969,863	9.693	125	326.003,42 448.969,863	126	326.008,411 448.968,415	5.197	126	326.008,411 448.968,415	127	326.012,568 448.966,291	4.668
127	326.012,568 448.966,291	128	326.018,592 448.963,162	6.788	128	326.018,592 448.963,162	129	326.022,418 448.961,174	4.312	129	326.022,418 448.961,174	130	326.032,4 448.957,313	10.703
130	326.032,4 448.957,313	131	326.038,854 448.954,515	7.034	131	326.038,854 448.954,515	132	326.040,31 448.955,79	1.935	132	326.040,31 448.955,79	133	326.044,571 448.958,074	4.835
133	326.044,571 448.958,074	134	326.052,693 448.961,726	8.905	134	326.052,693 448.961,726	135	326.054,764 448.962,478	2.203	135	326.054,764 448.962,478	136	326.060,544 448.962,388	5.781
136	326.060,544 448.962,388	137	326.063,109 448.962,347	2.565	137	326.063,109 448.962,347	138	326.065,598 448.962,065	2.505	138	326.065,598 448.962,065	139	326.070,704 448.961,062	5.204
139	326.070,704 448.961,062	140	326.075,433 448.960,092	4.827	140	326.075,433 448.960,092	141	326.080,452 448.957,785	5.524	141	326.080,452 448.957,785	142	326.082,06 448.957,046	1.77
142	326.082,06 448.957,046	143	326.090,078 448.952,814	9.066	143	326.090,078 448.952,814	144	326.092,926 448.951,069	3.34	144	326.092,926 448.951,069	145	326.114,741 448.940,187	24.379
145	326.114,741 448.940,187	146	326.122,8 448.937,508	8.493	146	326.122,8 448.937,508	147	326.134,273 448.933,948	12.013	147	326.134,273 448.933,948	148	326.148,443 448.925,332	16.584
148	326.148,443 448.925,332	149	326.165,561 448.915,386	19.798	149	326.165,561 448.915,386	150	326.185,634 448.903,167	23.5	150	326.185,634 448.903,167	151	326.209,021 448.889,381	27.148
151	326.209,021 448.889,381	152	326.223,23 448.882,387	15.837	152	326.223,23 448.882,387	153	326.242,522 448.877,653	19.864	153	326.242,522 448.877,653	154	326.253,938 448.880,379	11.737
154	326.253,938 448.880,379	155	326.251,387 448.888,85	8.847	155	326.251,387 448.888,85	156	326.248,615 448.888,14	2.861	156	326.248,615 448.888,14	157	326.244,846 448.887,046	3.925
157	326.244,846 448.887,046	158	326.241,016 448.887,532	3.861	158	326.241,016 448.887,532	159	326.235,788 448.889,598	5.621	159	326.235,788 448.889,598	160	326.228,334 448.893,331	8.337
160	326.228,334 448.893,331	161	326.215,397 448.901,238	15.162	161	326.215,397 448.901,238	162	326.211,129 448.903,536	4.847	162	326.211,129 448.903,536	163	326.191,72 448.913,988	22.044
163	326.191,72 448.913,988	164	326.170,544 448.926,384	24.537	164	326.170,544 448.926,384	165	326.139,806 448.945,11	35.993	165	326.139,806 448.945,11	166	326.120,903 448.952,318	20.231
166	326.120,903 448.952,318	167	326.117,729 448.953,855	3.527	167	326.117,729 448.953,855	168	326.103,142 448.960,924	16.21	168	326.103,142 448.960,924	169	326.099,966 448.962,986	3.787
169	326.099,966 448.962,986	170	326.089,989 448.969,466	11.897	170	326.089,989 448.969,466	171	326.080,91 448.974,651	10.455	171	326.080,91 448.974,651	172	326.067,323 448.978,304	14.07
172	326.067,323 448.978,304	173	326.058,653 448.976,506	8.854	173	326.058,653 448.976,506	174	326.040,137 448.970,47	19.475	174	326.040,137 448.970,47	175	326.036,658 448.968,866	3.831
175	326.036,658 448.968,866	176	326.035,37 448.969,03	1.298	176	326.035,37 448.969,03	177	326.027,381 448.972,121	8.566	177	326.027,381 448.972,121	178	326.021,168 448.975,373	7.013
178	326.021,168 448.975,373	179	326.012,852 448.979,621	9.338	179	326.012,852 448.979,621	180	326.005,611 448.981,722	7.54	180	326.005,611 448.981,722	181	325.994,259 448.982,667	11.391
181	325.994,259 448.982,667	182	325.986,539 448.982,667	7.72	182	325.986,539 448.982,667	183	325.976,257 448.979,312	10.816	183	325.976,257 448.979,312	184	325.962,651 448.973,29	14.879
184	325.962,651 448.973,29	185	325.951,931 448.963,534	14.495	185	325.951,931 448.963,534	186	325.945,508 448.956,95	9.198	186	325.945,508 448.956,95	187	325.932,329 448.944,097	18.409
187	325.932,329 448.944,097	188	325.928,236 448.939,53	6.133	188	325.928,236 448.939,53	189	325.924,162 448.936,674	4.975	189	325.924,162 448.936,674	190	325.920,814 448.934,422	4.035
190	325.920,814 448.934,422	191	325.915,377 448.931,739	6.063	191	325.915,377 448.931,739	192	325.909,309 448.928,867	6.713	192	325.909,309 448.928,867	193	325.907,024 448.927,962	2.458
193	325.907,024 448.927,962	194	325.903,087 448.927,558	3.958	194	325.903,087 448.927,558	195	325.895,418 448.930,533	8.226	195	325.895,418 448.930,533	196	325.884,001 448.939,462	14.494
196	325.884,001 448.939,462	197	325.879,746 448.946,484	8.211	197	325.879,746 448.946,484	198	325.871,695 448.958,225	14.236	198	325.871,695 448.958,225	199	325.862,082 448.971,292	16.222
199	325.862,082 448.971,292	200	325.850,937 448.978,345	13.189	200	325.850,937 448.978,345	201	325.842,182 448.983,019	9.925	201	325.842,182 448.983,019	202	325.829,734 448.982,19	12.476
202	325.829,734 448.982,19	203	325.817,393 448.975,93	13.838	203	325.817,393 448.975,93	204	325.804,549 448.967,815	15.193	204	325.804,549 448.967,815	205	325.785,157 448.949,138	26.924
205	325.785,157 448.949,138	206	325.783,762 448.947,796	1.936	206	325.783,762 448.947,796	207	325.776,093 448.936,804	13.403	207	325.776,093 448.936,804	208	325.768,678 448.928,158	11.39
208	325.768,678 448.928,158	209	325.764,338 448.923,244	6.556	209	325.764,338 448.923,244	210	325.757,882 448.919,347	7.541	210	325.757,882 448.919,347	211	325.744,777 448.916,966	13.32
211	325.744,777 448.916,966	212	325.727,661 448.911,196	18.062	212	325.727,661 448.911,196	213	325.716,895 448.905,899	11.999	213	325.716,895 448.905,899	214	325.714,479 448.904,71	2.693

Punct început	X / Y	Punct sfârșit	X / Y	Lungime segment	Punct început	X / Y	Punct sfârșit	X / Y	Lungime segment	Punct început	X / Y	Punct sfârșit	X / Y	Lungime segment
214	325.714,479 448.904,71	215	325.698,536 448.897,416	17.532	215	325.698,536 448.897,416	216	325.691,422 448.889,087	10.954	216	325.691,422 448.889,087	217	325.682,007 448.880,014	13.075
217	325.682,007 448.880,014	218	325.679,399 448.876,688	4.227	218	325.679,399 448.876,688	219	325.671,951 448.875,107	7.614	219	325.671,951 448.875,107	220	325.670,741 448.875,157	1.211
220	325.670,741 448.875,157	221	325.653,036 448.875,898	17.72	221	325.653,036 448.875,898	222	325.648,31 448.874,553	4.914	222	325.648,31 448.874,553	223	325.640,919 448.872,448	7.685
223	325.640,919 448.872,448	224	325.633,252 448.870,266	7.971	224	325.633,252 448.870,266	225	325.623,979 448.868,343	9.47	225	325.623,979 448.868,343	226	325.603,124 448.861,846	21.844
226	325.603,124 448.861,846	227	325.592,033 448.858,39	11.617	227	325.592,033 448.858,39	228	325.560,639 448.844,273	34.422	228	325.560,639 448.844,273	229	325.550,423 448.838,249	11.86
229	325.550,423 448.838,249	230	325.536,617 448.836,582	13.906	230	325.536,617 448.836,582	231	325.521,91 448.841,788	15.601	231	325.521,91 448.841,788	232	325.495,214 448.859,969	32.299
232	325.495,214 448.859,969	233	325.471,295 448.872,63	27.063	233	325.471,295 448.872,63	234	325.457,566 448.877,499	14.567	234	325.457,566 448.877,499	235	325.440,776 448.877,499	16.79
235	325.440,776 448.877,499	236	325.433,986 448.875,892	6.978	236	325.433,986 448.875,892	237	325.420,842 448.872,781	13.507	237	325.420,842 448.872,781	238	325.413,347 448.866,016	10.097
238	325.413,347 448.866,016	239	325.406,692 448.860,009	8.965	239	325.406,692 448.860,009	240	325.399,15 448.855,429	8.824	240	325.399,15 448.855,429	241	325.392,558 448.851,426	7.712
241	325.392,558 448.851,426	242	325.387,863 448.849,796	4.97	242	325.387,863 448.849,796	243	325.374,856 448.845,279	13.769	243	325.374,856 448.845,279	244	325.370,946 448.843,922	4.139
244	325.370,946 448.843,922	245	325.359,754 448.842,873	11.241	245	325.359,754 448.842,873	246	325.349,112 448.842,735	10.643	246	325.349,112 448.842,735	247	325.345,943 448.842,694	3.169
247	325.345,943 448.842,694	248	325.327,248 448.847,149	19.218	248	325.327,248 448.847,149	249	325.323,395 448.848,067	3.961	249	325.323,395 448.848,067	250	325.316,404 448.853,726	8.994
250	325.316,404 448.853,726	251	325.306,382 448.861,838	12.894	251	325.306,382 448.861,838	252	325.298,918 448.872,768	13.235	252	325.298,918 448.872,768	253	325.291,483 448.886,582	15.688
253	325.291,483 448.886,582	254	325.282,684 448.902,929	18.565	254	325.282,684 448.902,929	255	325.274,24 448.917,749	17.057	255	325.274,24 448.917,749	256	325.270,851 448.923,847	6.976
256	325.270,851 448.923,847	257	325.261,915 448.936,212	15.256	257	325.261,915 448.936,212	258	325.256,68 448.941,556	7.481	258	325.256,68 448.941,556	259	325.251,194 448.947,158	7.841
259	325.251,194 448.947,158	260	325.243,013 448.953,224	10.185	260	325.243,013 448.953,224	261	325.234,507 448.957,003	9.308	261	325.234,507 448.957,003	262	325.225,059 448.957,947	9.495
262	325.225,059 448.957,947	263	325.215,578 448.956,7	9.563	263	325.215,578 448.956,7	264	325.203,829 448.954,515	11.95	264	325.203,829 448.954,515	265	325.189,584 448.944,32	17.517
265	325.189,584 448.944,32	266	325.175,845 448.928,263	21.133	266	325.175,845 448.928,263	267	325.163,986 448.908,008	23.471	267	325.163,986 448.908,008	268	325.153,2 448.888,952	21.897
268	325.153,2 448.888,952	269	325.130,581 448.865,288	32.735	269	325.130,581 448.865,288	270	325.122,52 448.862,968	8.388	270	325.122,52 448.862,968	271	325.114,152 448.863,996	8.431
271	325.114,152 448.863,996	272	325.110,444 448.865,025	3.848	272	325.110,444 448.865,025	273	325.101,817 448.873,023	11.764	273	325.101,817 448.873,023	274	325.093,328 448.879,16	10.475
274	325.093,328 448.879,16	275	325.072,078 448.894,521	26.221	275	325.072,078 448.894,521	276	325.071,84 448.894,658	0.275	276	325.071,84 448.894,658	277	325.063,158 448.899,659	10.019
277	325.063,158 448.899,659	278	325.051,864 448.906,165	13.034	278	325.051,864 448.906,165	279	325.041,761 448.908,409	10.349	279	325.041,761 448.908,409	280	325.038,508 448.908,643	3.261
280	325.038,508 448.908,643	281	325.033,547 448.908,999	4.974	281	325.033,547 448.908,999	282	325.026,984 448.908,494	6.582	282	325.026,984 448.908,494	283	325.019,881 448.907,152	7.229
283	325.019,881 448.907,152	284	325.019,349 448.907,051	0.542	284	325.019,349 448.907,051	285	325.012,768 448.904,25	7.152	285	325.012,768 448.904,25	286	325.008,466 448.901,161	5.296
286	325.008,466 448.901,161	287	325.004,62 448.898,401	4.734	287	325.004,62 448.898,401	288	325.000,335 448.892,453	7.331	288	325.000,335 448.892,453	289	324.998,482 448.889,226	3.721
289	324.998,482 448.889,226	290	324.996,058 448.885,003	4.869	290	324.996,058 448.885,003	291	324.994,296 448.873,995	11.148	291	324.994,296 448.873,995	292	324.994,296 448.864,279	9.716
292	324.994,296 448.864,279	293	324.991,012 448.862,912	3.557	293	324.991,012 448.862,912	294	324.990,115 448.862,538	0.972	294	324.990,115 448.862,538	295	324.978,791 448.857,824	12.266
295	324.978,791 448.857,824	296	324.976,15 448.855,996	3.212	296	324.976,15 448.855,996	297	324.975,308 448.855,413	1.024	297	324.975,308 448.855,413	298	324.963,45 448.847,21	14.419
298	324.963,45 448.847,21	299	324.962,321 448.846,367	1.409	299	324.962,321 448.846,367	300	324.961,538 448.845,783	0.977	300	324.961,538 448.845,783	301	324.949,445 448.836,759	15.089
301	324.949,445 448.836,759	302	324.938,052 448.828,259	14.214	302	324.938,052 448.828,259	303	324.934,537 448.825,636	4.386	303	324.934,537 448.825,636	304	324.927,305 448.819,169	9.702
304	324.927,305 448.819,169	305	324.923,268 448.815,559	5.416	305	324.923,268 448.815,559	306	324.922,156 448.814,916	1.285	306	324.922,156 448.814,916	307	324.912,086 448.809,089	11.634
307	324.912,086 448.809,089	308	324.909,494 448.807,59	2.994	308	324.909,494 448.807,59	309	324.904,033 448.804,286	6.383	309	324.904,033 448.804,286	310	324.900,048 448.801,876	4.657
310	324.900,048 448.801,876	311	324.895,428 448.800,105	4.948	311	324.895,428 448.800,105	312	324.889,906 448.798,407	5.777	312	324.889,906 448.798,407	313	324.876,895 448.798,407	13.011

Punct început	X / Y	Punct sfârşit	X / Y	Lungime segment	Punct început	X / Y	Punct sfârşit	X / Y	Lungime segment	Punct început	X / Y	Punct sfârşit	X / Y	Lungime segment
313	324.876,895 448.798,407	314	324.876,693 448.798,407	0.202	314	324.876,693 448.798,407	315	324.874,194 448.798,746	2.522	315	324.874,194 448.798,746	316	324.866,877 448.799,74	7.384
316	324.866,877 448.799,74	317	324.860,852 448.800,558	6.08	317	324.860,852 448.800,558	318	324.857,777 448.800,632	3.076	318	324.857,777 448.800,632	319	324.850,395 448.800,807	7.384
319	324.850,395 448.800,807	320	324.845,205 448.800,931	5.191	320	324.845,205 448.800,931	321	324.842,552 448.800,117	2.775	321	324.842,552 448.800,117	322	324.833,063 448.797,206	9.925
322	324.833,063 448.797,206	323	324.829,24 448.796,034	3.999	323	324.829,24 448.796,034	324	324.825,653 448.794,933	3.752	324	324.825,653 448.794,933	325	324.818,73 448.792,222	7.435
325	324.818,73 448.792,222	326	324.817,962 448.791,921	0.825	326	324.817,962 448.791,921	327	324.808,217 448.788,104	10.46 6	327	324.808,217 448.788,104	328	324.801,601 448.785,513	7.105
328	324.801,601 448.785,513	329	324.796,526 448.782,793	5.758	329	324.796,526 448.782,793	330	324.795,625 448.782,311	1.022	330	324.795,625 448.782,311	331	324.789,776 448.779,176	6.636
331	324.789,776 448.779,176	332	324.789,346 448.778,946	0.488	332	324.789,346 448.778,946	333	324.785,297 448.776,776	4.594	333	324.785,297 448.776,776	334	324.782,252 448.775,144	3.455
334	324.782,252 448.775,144	335	324.779,105 448.773,458	3.57	335	324.779,105 448.773,458	336	324.778,905 448.773,351	0.227	336	324.778,905 448.773,351	337	324.764,431 448.763,117	17.72 7
337	324.764,431 448.763,117	338	324.760,419 448.761,839	4.211	338	324.760,419 448.761,839	339	324.755,787 448.760,363	4.861	339	324.755,787 448.760,363	340	324.746,005 448.757,79	10.11 5
340	324.746,005 448.757,79	341	324.735,217 448.752,322	12.09 5	341	324.735,217 448.752,322	342	324.732,756 448.751,074	2.759	342	324.732,756 448.751,074	343	324.720,329 448.739,956	16.67 5
343	324.720,329 448.739,956	344	324.714,256 448.735,824	7.345	344	324.714,256 448.735,824	345	324.707,302 448.732,166	7.857	345	324.707,302 448.732,166	346	324.707,224 448.732,125	0.088
346	324.707,224 448.732,125	347	324.700,798 448.730,435	6.645	347	324.700,798 448.730,435	348	324.691,14 448.729,77	9.681	348	324.691,14 448.729,77	349	324.688,841 448.729,611	2.304
349	324.688,841 448.729,611	350	324.673,098 448.729,611	15.74 3	350	324.673,098 448.729,611	351	324.661,922 448.729,287	11.18 1	351	324.661,922 448.729,287	352	324.650,267 448.728,374	11.69 1
352	324.650,267 448.728,374	1	324.640,574 448.731,753	10.26 5										

** Lungimile segmentelor sunt determinate în planul de proiecție Stereo 70 și sunt rotunjite la 1 milimetru.

*** Distanța dintre puncte este formată din segmente cumulate ce sunt mai mici decât valoarea 1 milimetru.

**DATE DESPRE IMOBILUL NR. 2516**

Oficiul de Cadastru și Publicitate Imobiliară HUNEDOARA
Biroul de Cadastru și Publicitate Imobiliară Hateg

A. Partea I. Descrierea imobilului

TEREN Extravilan

Adresa: Jud. Hunedoara

Nr. Crt	Nr cadastral Nr. topografic	Suprafața* (mp)	Observații / Referințe
A1		527	Sector cadastral:25 Teren neimprejmuit;

B. Partea II. Proprietari și acte

Inscrieri privitoare la dreptul de proprietate și alte drepturi reale		Referințe
1 / 13/12/2023		
Act Normativ nr. 7, din 13/03/1996 emis de Parlamentul României;		
B1	Intabulare, drept de PROPRIETATE, dobandit prin Lege, cota actuala 1/1	A1
1) COMUNA SARMIZEGETUSA- REZERVA COMISIEI LOCALE DE FOND FUNCJAR , CIF:4633293		

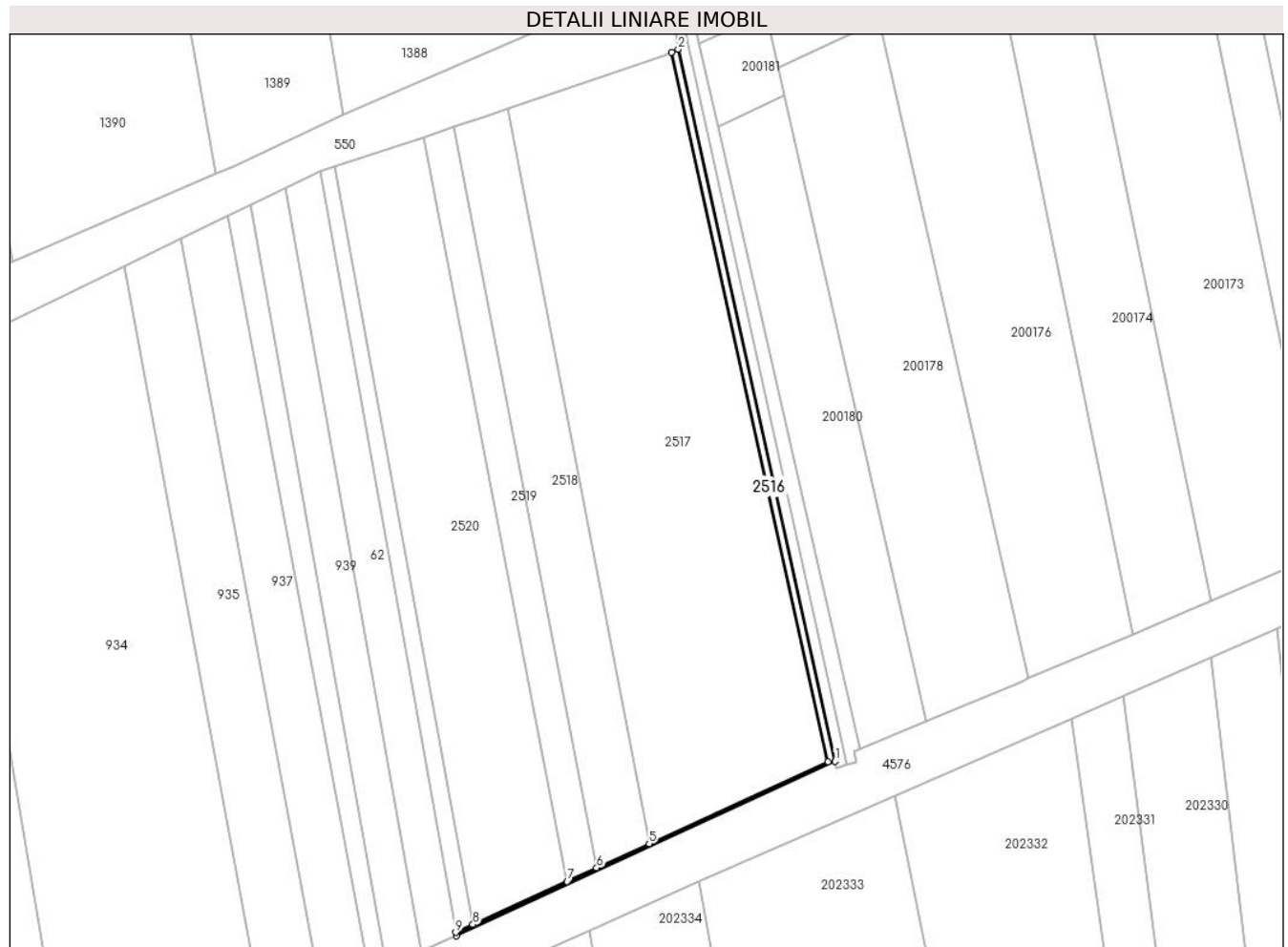
C. Partea III. SARCINI .

Inscrieri privind dezmembramintele dreptului de proprietate, drepturi reale de garanție și sarcini	Referințe
NU SUNT	

Teren

Nr cadastral	Suprafața (mp)*	Observații / Referințe
	527	

* Suprafața este determinată în planul de proiecție Stereo 70.



Date referitoare la teren

Crt	Categorie folosință	Intravilan	Suprafața (mp)	Tarla	Parcelă	Nr. topo	Observații / Referințe
1	neproductiv	NU	527	-	-	-	

Lungime Segmente

1) Valorile lungimilor segmentelor sunt obținute din proiecție în plan.

Punct început	X / Y	Punct sfârșit	X / Y	Lungime segment (** (m)
1	327.762,024 449.075,723	2	327.716,979 449.279,988	209.173
2	327.716,979 449.279,988	3	327.715,025 449.279,165	2.12
3	327.715,025 449.279,165	4	327.760,014 449.075,609	208.468
4	327.760,014 449.075,609	5	327.708,621 449.052,072	56.526
5	327.708,621 449.052,072	6	327.693,545 449.045,168	16.582

Punct început	X / Y	Punct sfârşit	X / Y	Lungime segment (** (m)
6	327.693,545 449.045,168	7	327.685,119 449.041,309	9.268
7	327.685,119 449.041,309	8	327.658,016 449.028,904	29.807
8	327.658,016 449.028,904	9	327.653,112 449.026,651	5.397
9	327.653,112 449.026,651	10	327.653,29 449.025,656	1.011
10	327.653,29 449.025,656	1	327.762,024 449.075,723	119.707

** Lungimile segmentelor sunt determinate în planul de proiecție Stereo 70 și sunt rotunjite la 1 milimetru.

*** Distanța dintre puncte este formată din segmente cumulate ce sunt mai mici decât valoarea 1 milimetru.

**DATE DESPRE IMOBILUL NR. 2517**

Oficiul de Cadastru și Publicitate Imobiliară HUNEDOARA
Biroul de Cadastru și Publicitate Imobiliară Hateg

A. Partea I. Descrierea imobilului

TEREN Extravilan

Adresa: Jud. Hunedoara

Nr. Crt	Nr cadastral Nr. topografic	Suprafața* (mp)	Observații / Referințe
A1		11.050	Sector cadastral:25 Teren neimprejmuit;

B. Partea II. Proprietari și acte

Inscrieri privitoare la dreptul de proprietate și alte drepturi reale	Referințe
1 / 13/12/2023	
Act Administrativ nr. 41568/9, din 18/04/1996 emis de CJPSDPAT HUNEDOARA;	
B1	A1
Intabulare, drept de PROPRIETATE, dobandit prin Reconstituire, cota actuala 1/1 1) CORUI MIHUȚ DEFUNCT:Da	

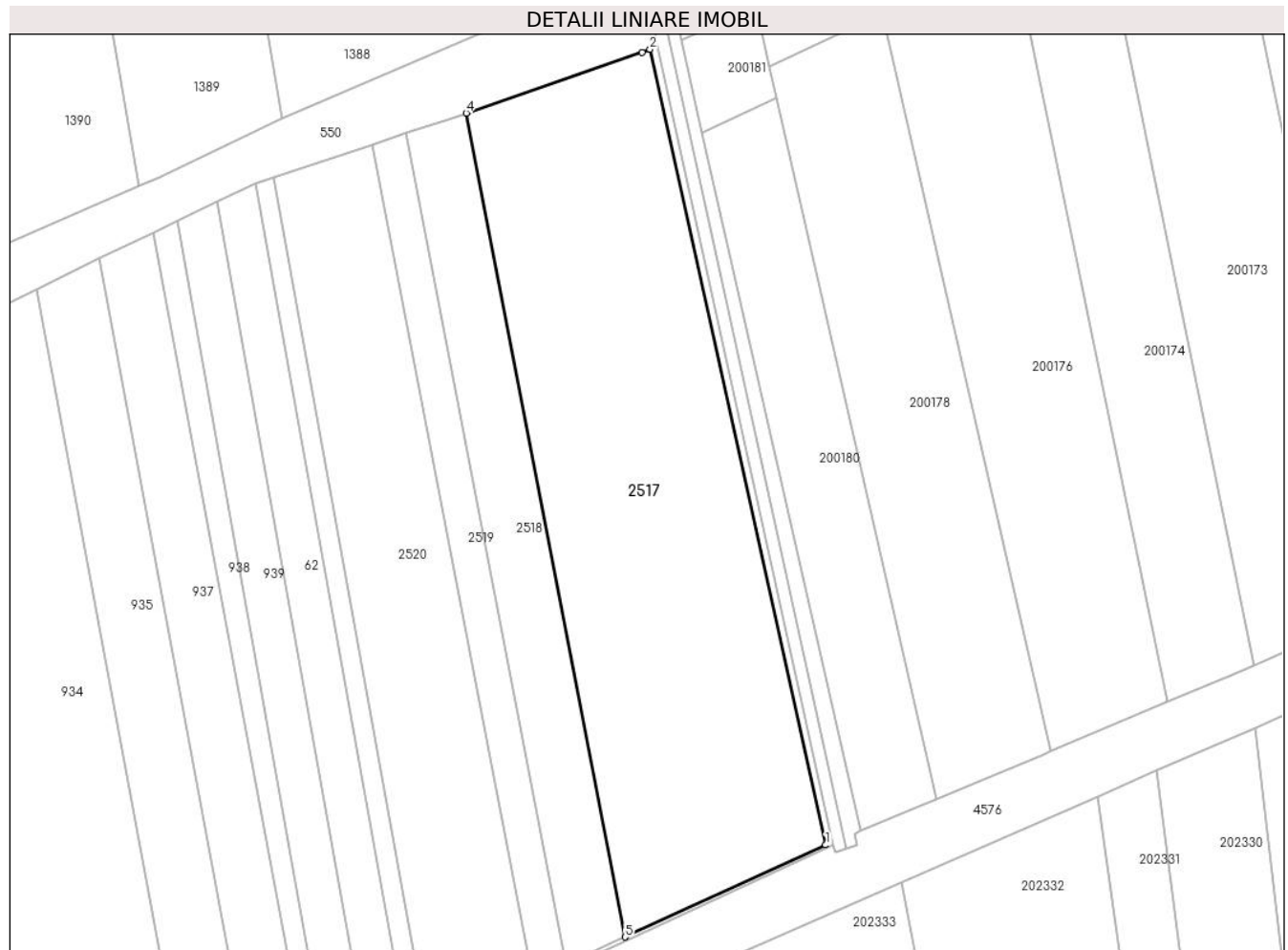
C. Partea III. SARCINI .

Inscrieri privind dezmembramintele dreptului de proprietate, drepturi reale de garanție și sarcini	Referințe
NU SUNT	

Teren

Nr cadastral	Suprafața (mp)*	Observații / Referințe
	11.050	

* Suprafața este determinată în planul de proiecție Stereo 70.



Date referitoare la teren

Crt	Categorie folosință	Intra vilan	Suprafața (mp)	Tarla	Parcelă	Nr. topo	Observații / Referințe
1	arabil	NU	8.050	56	534/1	-	
2	faneata	NU	3.000	56	534/2	-	

Lungime Segmente

1) Valorile lungimilor segmentelor sunt obținute din proiecție în plan.

Punct început	X / Y	Punct sfârșit	X / Y	Lungime segment (** (m))
1	327.760,014 449.075,609	2	327.715,025 449.279,165	208.468
2	327.715,025 449.279,165	3	327.713,005 449.278,315	2.192
3	327.713,005 449.278,315	4	327.667,943 449.262,831	47.648
4	327.667,943 449.262,831	5	327.708,621 449.052,072	214.649

Punct început	X / Y	Punct sfârşit	X / Y	Lungime segment (** (m)
5	327.708,621 449.052,072	1	327.760,014 449.075,609	56.526

** Lungimile segmentelor sunt determinate în planul de proiecţie Stereo 70 şi sunt rotunjite la 1 milimetru.

*** Distanţa dintre puncte este formată din segmente cumulate ce sunt mai mici decât valoarea 1 milimetru.

**DATE DESPRE IMOBILUL NR. 2518**

Oficiul de Cadastru și Publicitate Imobiliară HUNEDOARA
Biroul de Cadastru și Publicitate Imobiliară Hateg

A. Partea I. Descrierea imobilului

TEREN Extravilan

Adresa: Jud. Hunedoara

Nr. Crt	Nr cadastral Nr. topografic	Suprafața* (mp)	Observații / Referințe
A1		3.472	Sector cadastral:25 Teren neimpregmuit;

B. Partea II. Proprietari și acte

Inscrieri privitoare la dreptul de proprietate și alte drepturi reale		Referințe
1 / 13/12/2023		
Act Administrativ nr. 21139/18, din 11/12/1995 emis de CJSPDAT HUNEDOARA;		
B1	Intabulare, drept de PROPRIETATE, dobandit prin Reconstituire, cota actuala 1/1 1) SAVONI PAULIN	A1

C. Partea III. SARCINI .

Inscrieri privind dezmembramintele dreptului de proprietate, drepturi reale de garanție și sarcini	Referințe
NU SUNT	

Teren

Nr cadastral	Suprafața (mp)*	Observații / Referințe
	3.472	

* Suprafața este determinată în planul de proiecție Stereo 70.



Date referitoare la teren

Crt	Categorie folosință	Intra vilan	Suprafața (mp)	Tarla	Parcelă	Nr. topo	Observații / Referințe
1	arabil	NU	3.072	56	534/3	-	
2	faneata	NU	400	56	534/4	-	

Lungime Segmente

1) Valorile lungimilor segmentelor sunt obținute din proiecție în plan.

Punct început	X / Y	Punct sfârșit	X / Y	Lungime segment (** (m)
1	327.708,621 449.052,072	2	327.667,943 449.262,831	214.649
2	327.667,943 449.262,831	3	327.662,349 449.260,909	5.915
3	327.662,349 449.260,909	4	327.652,537 449.257,637	10.343
4	327.652,537 449.257,637	5	327.693,545 449.045,168	216.39

Punct început	X / Y	Punct sfârşit	X / Y	Lungime segment (** (m)
5	327.693,545 449.045,168	1	327.708,621 449.052,072	16.582

** Lungimile segmentelor sunt determinate în planul de proiecţie Stereo 70 şi sunt rotunjite la 1 milimetru.

*** Distanţa dintre puncte este formată din segmente cumulate ce sunt mai mici decât valoarea 1 milimetru.

**DATE DESPRE IMOBILUL NR. 2519**

Oficiul de Cadastru și Publicitate Imobiliară HUNEDOARA
Biroul de Cadastru și Publicitate Imobiliară Hateg

A. Partea I. Descrierea imobilului

TEREN Extravilan

Adresa: Jud. Hunedoara

Nr. Crt	Nr cadastral Nr. topografic	Suprafața* (mp)	Observații / Referințe
A1		1.953	Sector cadastral:25 Teren neimprejmuit;

B. Partea II. Proprietari și acte

Inscrieri privitoare la dreptul de proprietate și alte drepturi reale		Referințe
1 / 13/12/2023		
Act Administrativ nr. 21139/80, din 02/01/1996 emis de CJSPDAT HUNEDOARA;		
B1	Intabulare, drept de PROPRIETATE, dobandit prin Reconstituire, cota actuala 1/1 1) MOISONI IOAN 2) MOISONI ANITA	A1

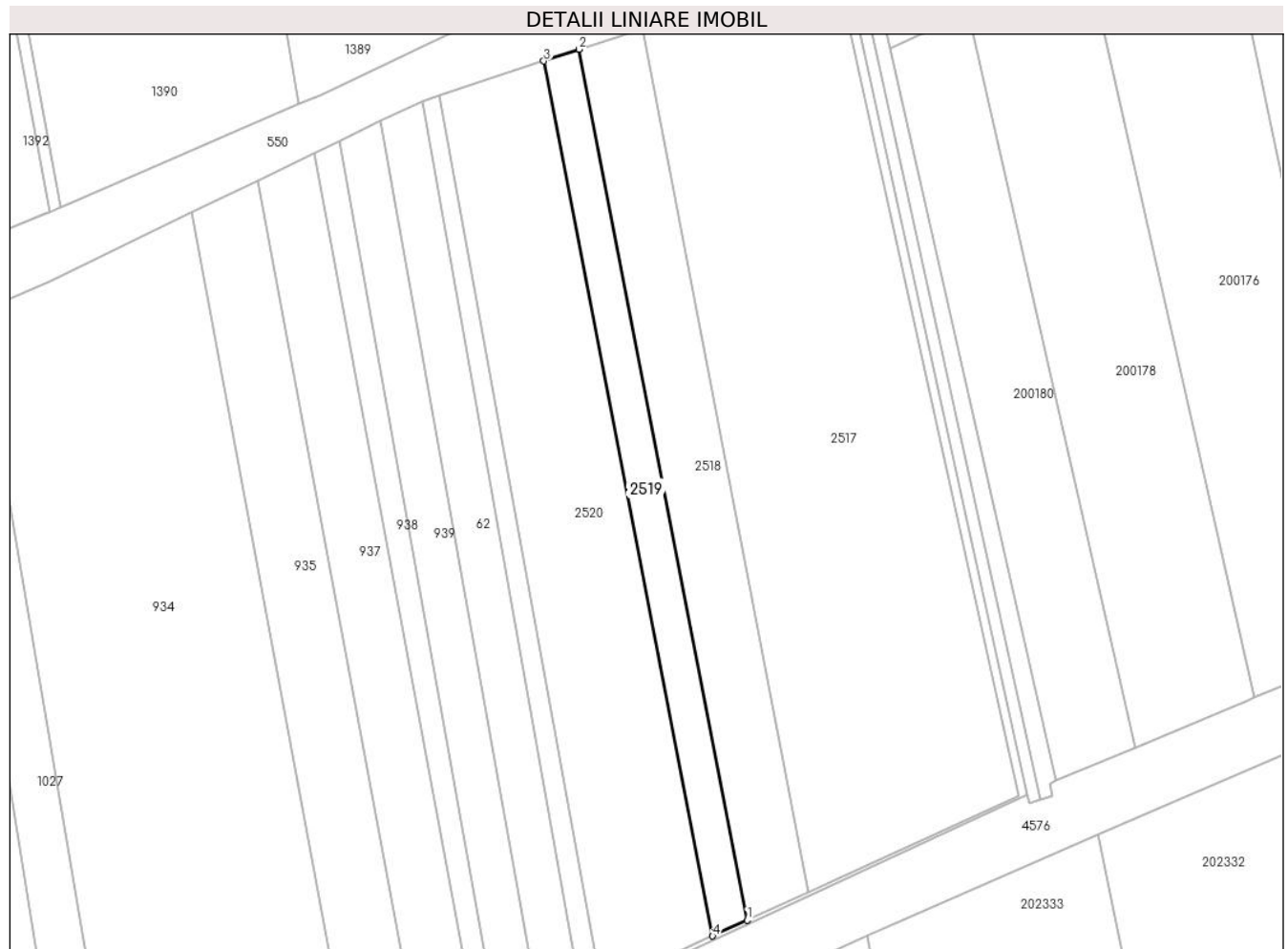
C. Partea III. SARCINI .

Inscrieri privind dezmembramintele dreptului de proprietate, drepturi reale de garanție și sarcini	Referințe
NU SUNT	

Teren

Nr cadastral	Suprafața (mp)*	Observații / Referințe
	1.953	

* Suprafața este determinată în planul de proiecție Stereo 70.



Date referitoare la teren

Crt	Categorie folosință	Intravilan	Suprafața (mp)	Tarla	Parcelă	Nr. topo	Observații / Referințe
1	arabil	NU	1.653	56	534/5	-	
2	faneata	NU	300	56	534/6	-	

Lungime Segmente

1) Valorile lungimilor segmentelor sunt obținute din proiecție în plan.

Punct început	X / Y	Punct sfârșit	X / Y	Lungime segment (** (m))
1	327.693,545 449.045,168	2	327.652,537 449.257,637	216.39
2	327.652,537 449.257,637	3	327.643,921 449.254,764	9.082
3	327.643,921 449.254,764	4	327.685,119 449.041,309	217.394
4	327.685,119 449.041,309	1	327.693,545 449.045,168	9.268

**** Lungimile segmentelor sunt determinate în planul de proiecție Stereo 70 și sunt rotunjite la 1 milimetru.**

***** Distanța dintre puncte este formată din segmente cumulate ce sunt mai mici decât valoarea 1 milimetru.**

**DATE DESPRE IMOBILUL NR. 2520**

Oficiul de Cadastru și Publicitate Imobiliară HUNEDOARA
Biroul de Cadastru și Publicitate Imobiliară Hateg

A. Partea I. Descrierea imobilului

TEREN Extravilan

Adresa: Jud. Hunedoara

Nr. Crt	Nr cadastral Nr. topografic	Suprafața* (mp)	Observații / Referințe
A1		6.076	Sector cadastral:25 Teren neimprejmuit;

B. Partea II. Proprietari și acte

Inscrieri privitoare la dreptul de proprietate și alte drepturi reale	Referințe
1 / 13/12/2023	
Act Administrativ nr. 41568/9, din 18/04/1996 emis de CJSPDAT HUNEDOARA;	
B1	A1
Intabulare, drept de PROPRIETATE, dobandit prin Reconstituire, cota actuala 1/1 1) CORUI MIHUȚ DEFUNCT:Da	

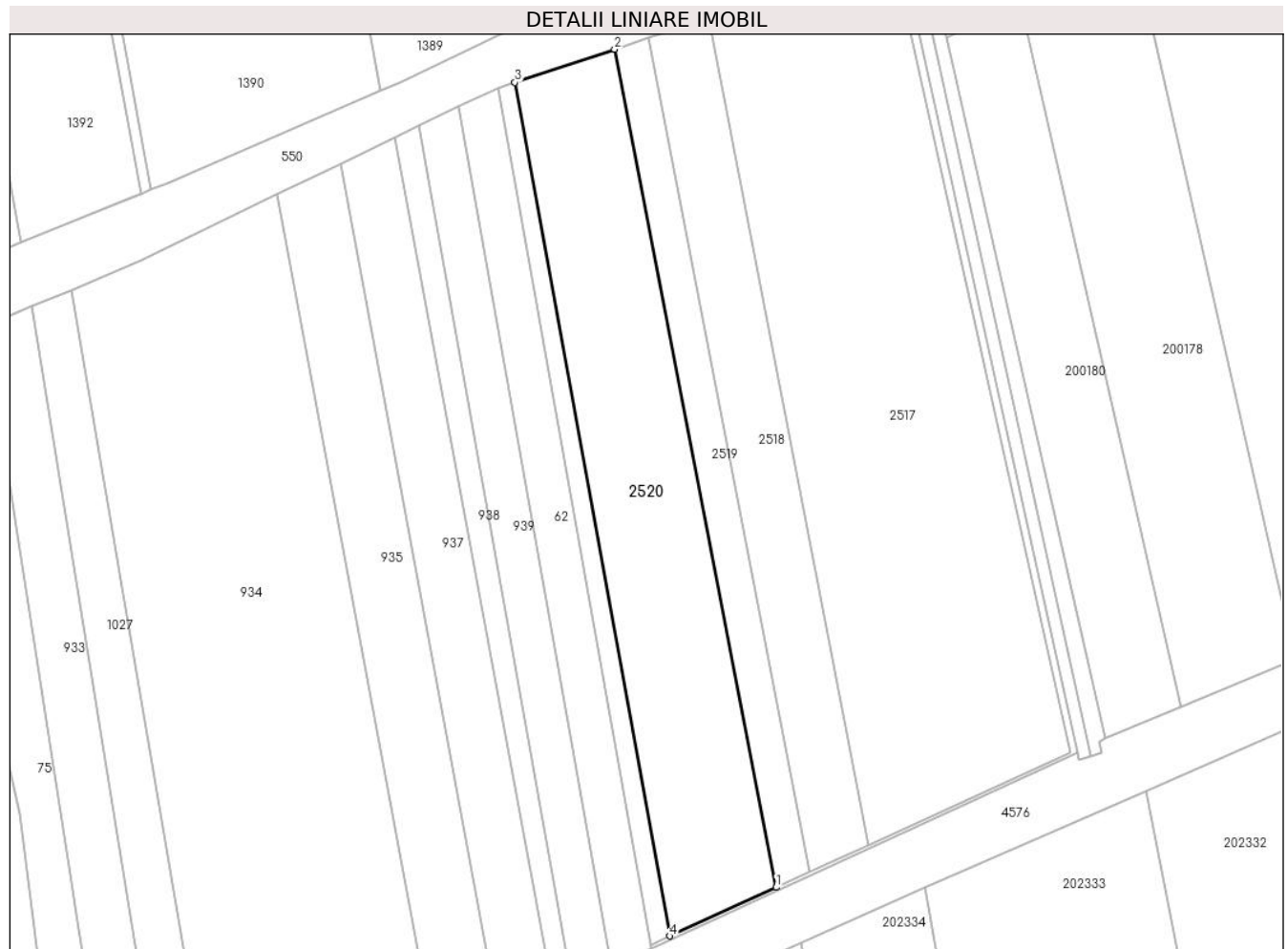
C. Partea III. SARCINI .

Inscrieri privind dezmembramintele dreptului de proprietate, drepturi reale de garanție și sarcini	Referințe
NU SUNT	

Teren

Nr cadastral	Suprafața (mp)*	Observații / Referințe
	6.076	

* Suprafața este determinată în planul de proiecție Stereo 70.



Date referitoare la teren

Crt	Categorie folosință	Intravilan	Suprafața (mp)	Tarla	Parcelă	Nr. topo	Observații / Referințe
1	arabil	NU	5.576	56	534/7	-	
2	faneata	NU	500	56	534/8	-	

Lungime Segmente

1) Valorile lungimilor segmentelor sunt obținute din proiecție în plan.

Punct început	X / Y	Punct sfârșit	X / Y	Lungime segment (** (m)
1	327.685,119 449.041,309	2	327.643,921 449.254,764	217.394
2	327.643,921 449.254,764	3	327.618,522 449.246,294	26.774
3	327.618,522 449.246,294	4	327.658,016 449.028,904	220.948
4	327.658,016 449.028,904	1	327.685,119 449.041,309	29.807

**** Lungimile segmentelor sunt determinate în planul de proiecție Stereo 70 și sunt rotunjite la 1 milimetru.**

***** Distanța dintre puncte este formată din segmente cumulate ce sunt mai mici decât valoarea 1 milimetru.**

**DATE DESPRE IMOBILUL NR. 2521**

Oficiul de Cadastru și Publicitate Imobiliară HUNEDOARA
Biroul de Cadastru și Publicitate Imobiliară Hateg

A. Partea I. Descrierea imobilului

TEREN Extravilan

Adresa: Jud. Hunedoara

Nr. Crt	Nr cadastral Nr. topografic	Suprafața* (mp)	Observații / Referințe
A1		1.085	Sector cadastral:25 Teren neimprejmuit;

B. Partea II. Proprietari și acte

Inscrieri privitoare la dreptul de proprietate și alte drepturi reale		Referințe
1 / 13/12/2023		
Act Administrativ nr. 41568/43, din 02/09/1998 emis de CJSPDAT HUNEDOARA;		
B1	Intabulare, drept de PROPRIETATE, dobandit prin Reconstituire, cota actuala 1/1 1) POPESCU VERONICA	A1

C. Partea III. SARCINI .

Inscrieri privind dezmembramintele dreptului de proprietate, drepturi reale de garanție și sarcini	Referințe
NU SUNT	

Teren

Nr cadastral	Suprafața (mp)*	Observații / Referințe
	1.085	

* Suprafața este determinată în planul de proiecție Stereo 70.



Date referitoare la teren

Crt	Categorie folosință	Intravilan	Suprafața (mp)	Tarla	Parcelă	Nr. topo	Observații / Referințe
1	arabil	NU	885	56	534/9	-	
2	faneata	NU	200	56	534/10	-	

Lungime Segmente

1) Valorile lungimilor segmentelor sunt obținute din proiecție în plan.

Punct început	X / Y	Punct sfârșit	X / Y	Lungime segment (** (m)
1	327.658,016 449.028,904	2	327.618,522 449.246,294	220.948
2	327.618,522 449.246,294	3	327.614,135 449.244,831	4.625
3	327.614,135 449.244,831	4	327.653,112 449.026,651	221.634
4	327.653,112 449.026,651	1	327.658,016 449.028,904	5.397

**** Lungimile segmentelor sunt determinate în planul de proiecție Stereo 70 și sunt rotunjite la 1 milimetru.**

***** Distanța dintre puncte este formată din segmente cumulate ce sunt mai mici decât valoarea 1 milimetru.**

**DATE DESPRE IMOBILUL NR. 2522**

Oficiul de Cadastru și Publicitate Imobiliară HUNEDOARA
Biroul de Cadastru și Publicitate Imobiliară Hateg

A. Partea I. Descrierea imobilului

TEREN Extravilan

Adresa: Jud. Hunedoara

Nr. Crt	Nr cadastral Nr. topografic	Suprafața* (mp)	Observații / Referințe
A1		714	Sector cadastral:25 Teren neimprejmuit;

B. Partea II. Proprietari și acte

Inscrieri privitoare la dreptul de proprietate și alte drepturi reale		Referințe
1 / 13/12/2023		
Act Normativ nr. 7, din 13/03/1996 emis de Parlamentul României;		
B1	Intabulare, drept de PROPRIETATE, dobandit prin Lege, cota actuala 1/1 1) COMUNA SARMIZEGETUSA , CIF:4633293, Proprietar neidentificat	A1

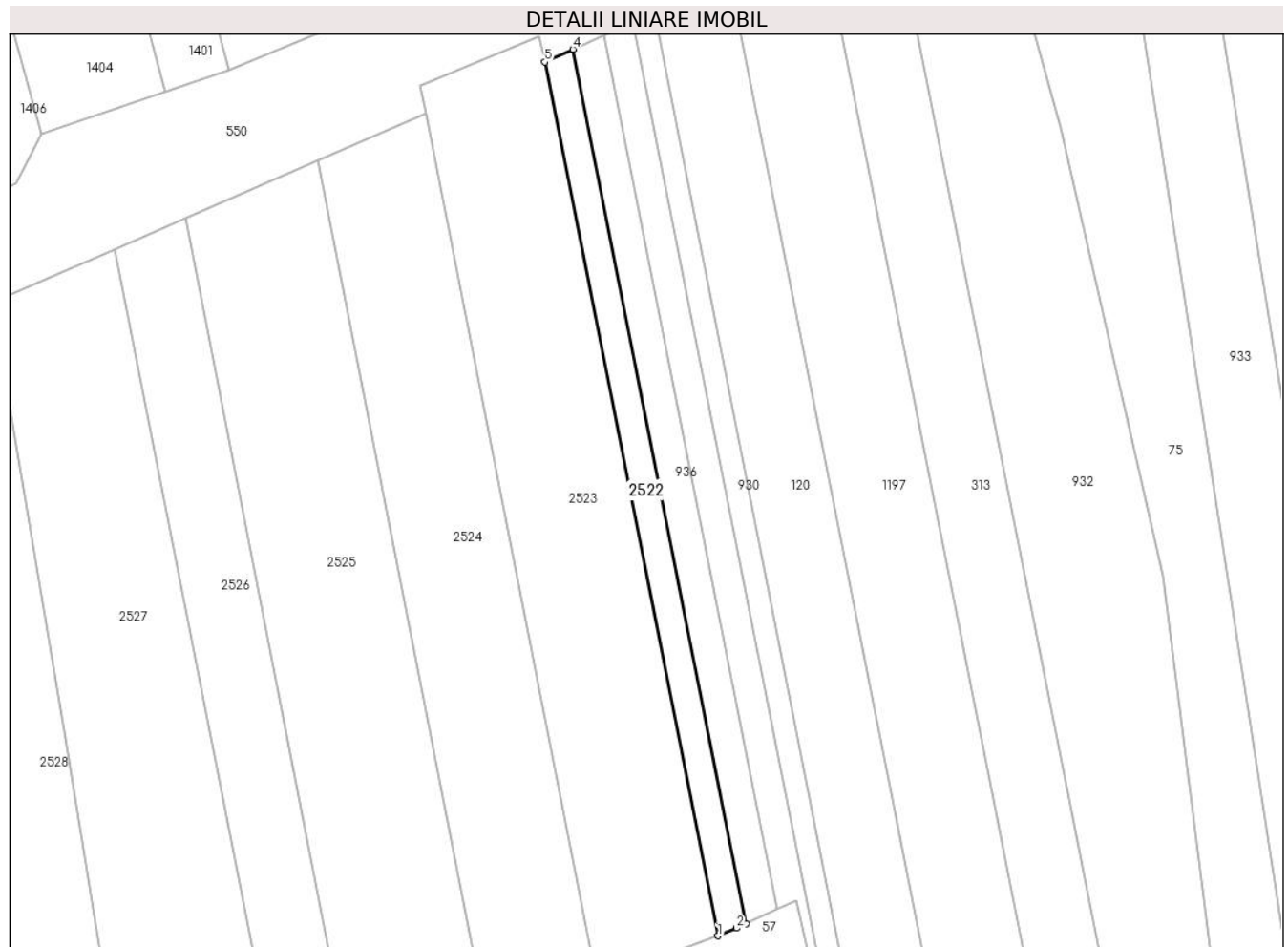
C. Partea III. SARCINI .

Inscrieri privind dezmembramintele dreptului de proprietate, drepturi reale de garanție și sarcini	Referințe
NU SUNT	

Teren

Nr cadastral	Suprafața (mp)*	Observații / Referințe
	714	

* Suprafața este determinată în planul de proiecție Stereo 70.



Date referitoare la teren

Crt	Categorie folosință	Intravilan	Suprafața (mp)	Tarla	Parcelă	Nr. topo	Observații / Referințe
1	arabil	NU	714	-	534/40	-	

Lungime Segmente

1) Valorile lungimilor segmentelor sunt obținute din proiecție în plan.

Punct început	X / Y	Punct sfârșit	X / Y	Lungime segment (** (m)
1	327.419,641 449.001,136	2	327.422,702 449.002,382	3.305
2	327.422,702 449.002,382	3	327.424,258 449.003,101	1.714
3	327.424,258 449.003,101	4	327.395,971 449.145,751	145.428
4	327.395,971 449.145,751	5	327.391,38 449.143,655	5.047
5	327.391,38 449.143,655	1	327.419,641 449.001,136	145.294

**** Lungimile segmentelor sunt determinate în planul de proiecție Stereo 70 și sunt rotunjite la 1 milimetru.**

***** Distanța dintre puncte este formată din segmente cumulate ce sunt mai mici decât valoarea 1 milimetru.**

**DATE DESPRE IMOBILUL NR. 2523**

Oficiul de Cadastru și Publicitate Imobiliară HUNEDOARA
Biroul de Cadastru și Publicitate Imobiliară Hateg

A. Partea I. Descrierea imobilului

TEREN Extravilan

Adresa: Jud. Hunedoara

Nr. Crt	Nr cadastral Nr. topografic	Suprafața* (mp)	Observații / Referințe
A1	60491	3.095	Sector cadastral:25 Teren neimprejmuit;

B. Partea II. Proprietari și acte

Inscrieri privitoare la dreptul de proprietate și alte drepturi reale	Referințe
17918 / 07/07/2017	
Act Notarial nr. 102, din 05/07/2017 emis de Vasii MIHAELA-CAMELIA;	
B1	A1
Intabulare, drept de PROPRIETATE, dobandit prin Succesiune, cota actuala 1/1, cota initiala 1/1	
1) ȘUȘMAN CLEMENT	

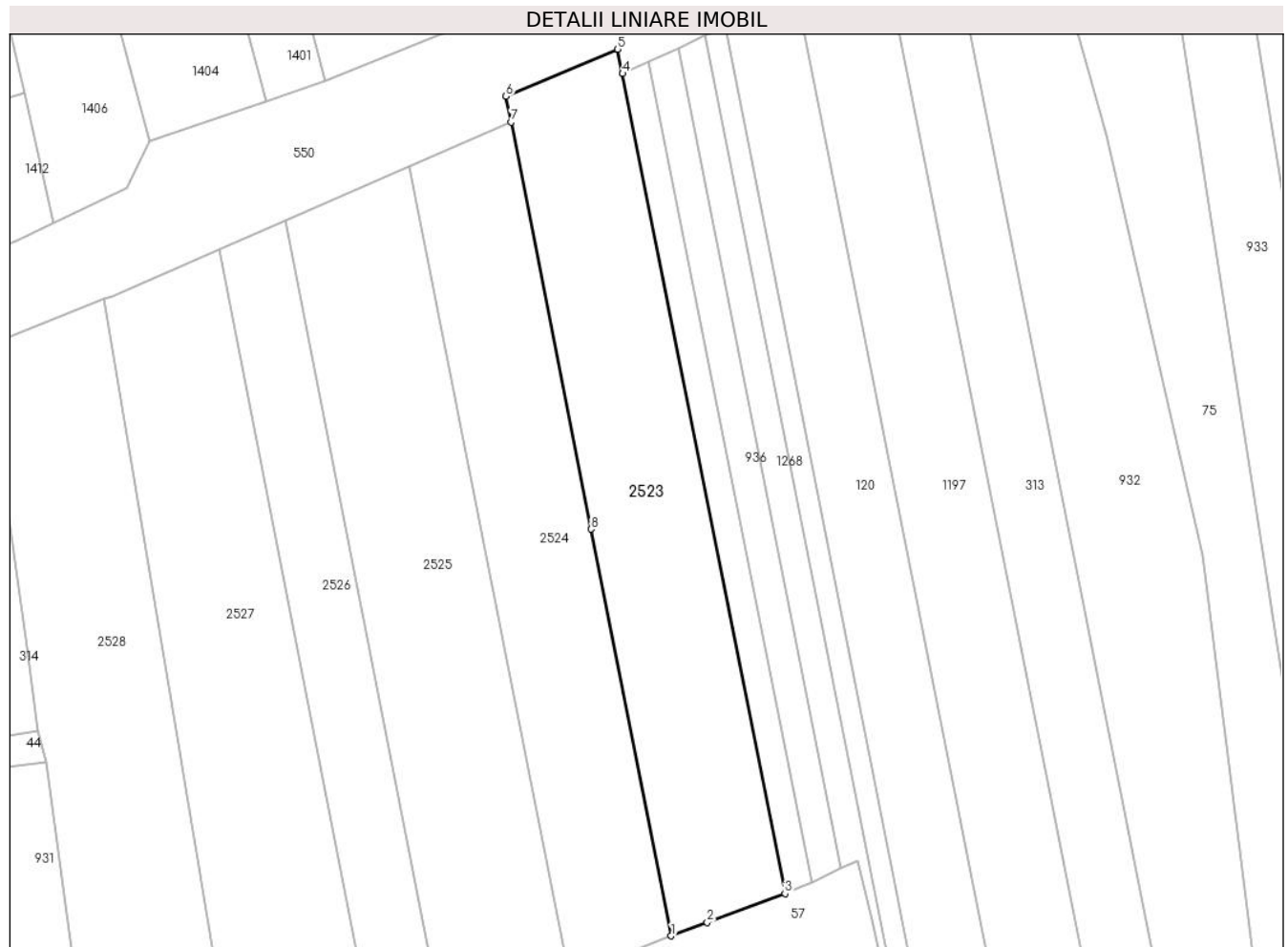
C. Partea III. SARCINI .

Inscrieri privind dezmembramintele dreptului de proprietate, drepturi reale de garanție și sarcini	Referințe
NU SUNT	

Teren

Nr cadastral	Suprafața (mp)*	Observații / Referințe
60491	3.095	

* Suprafața este determinată în planul de proiecție Stereo 70.



Date referitoare la teren

Crt	Categorie folosință	Intravilan	Suprafața (mp)	Tarla	Parcelă	Nr. topo	Observații / Referințe
1	arabil	NU	3.095	56	534/41, 534/42	-	

Lungime Segmente

1) Valorile lungimilor segmentelor sunt obținute din proiecție în plan.

Punct început	X / Y	Punct sfârșit	X / Y	Lungime segment (** (m)
1	327.399,848 448.993,786	2	327.406,117 448.996,114	6.687
2	327.406,117 448.996,114	3	327.419,641 449.001,136	14.426
3	327.419,641 449.001,136	4	327.391,38 449.143,655	145.294
4	327.391,38 449.143,655	5	327.390,539 449.147,898	4.326
5	327.390,539 449.147,898	6	327.371,111 449.139,715	21.081

Punct început	X / Y	Punct sfârșit	X / Y	Lungime segment (** (m)
6	327.371,111 449.139,715	7	327.371,995 449.135,227	4.574
7	327.371,995 449.135,227	8	327.385,918 449.064,495	72.089
8	327.385,918 449.064,495	1	327.399,848 448.993,786	72.068

** Lungimile segmentelor sunt determinate în planul de proiecție Stereo 70 și sunt rotunjite la 1 milimetru.

*** Distanța dintre puncte este formată din segmente cumulate ce sunt mai mici decât valoarea 1 milimetru.

**DATE DESPRE IMOBILUL NR. 2524**

Oficiul de Cadastru și Publicitate Imobiliară HUNEDOARA
Biroul de Cadastru și Publicitate Imobiliară Hateg

A. Partea I. Descrierea imobilului

TEREN Extravilan

Adresa: Jud. Hunedoara

Nr. Crt	Nr cadastral Nr. topografic	Suprafața* (mp)	Observații / Referințe
A1		2.700	Sector cadastral:25 Teren neimpregmuit;

B. Partea II. Proprietari și acte

Inscrieri privitoare la dreptul de proprietate și alte drepturi reale		Referințe
1 / 13/12/2023		
Act Administrativ nr. 41410/99, din 06/01/1998 emis de CJSPDAT HUNEDOARA;		
B1	Intabulare, drept de PROPRIETATE, dobandit prin Reconstituire, cota actuala 1/1 1) MERIAN AVRAM	A1

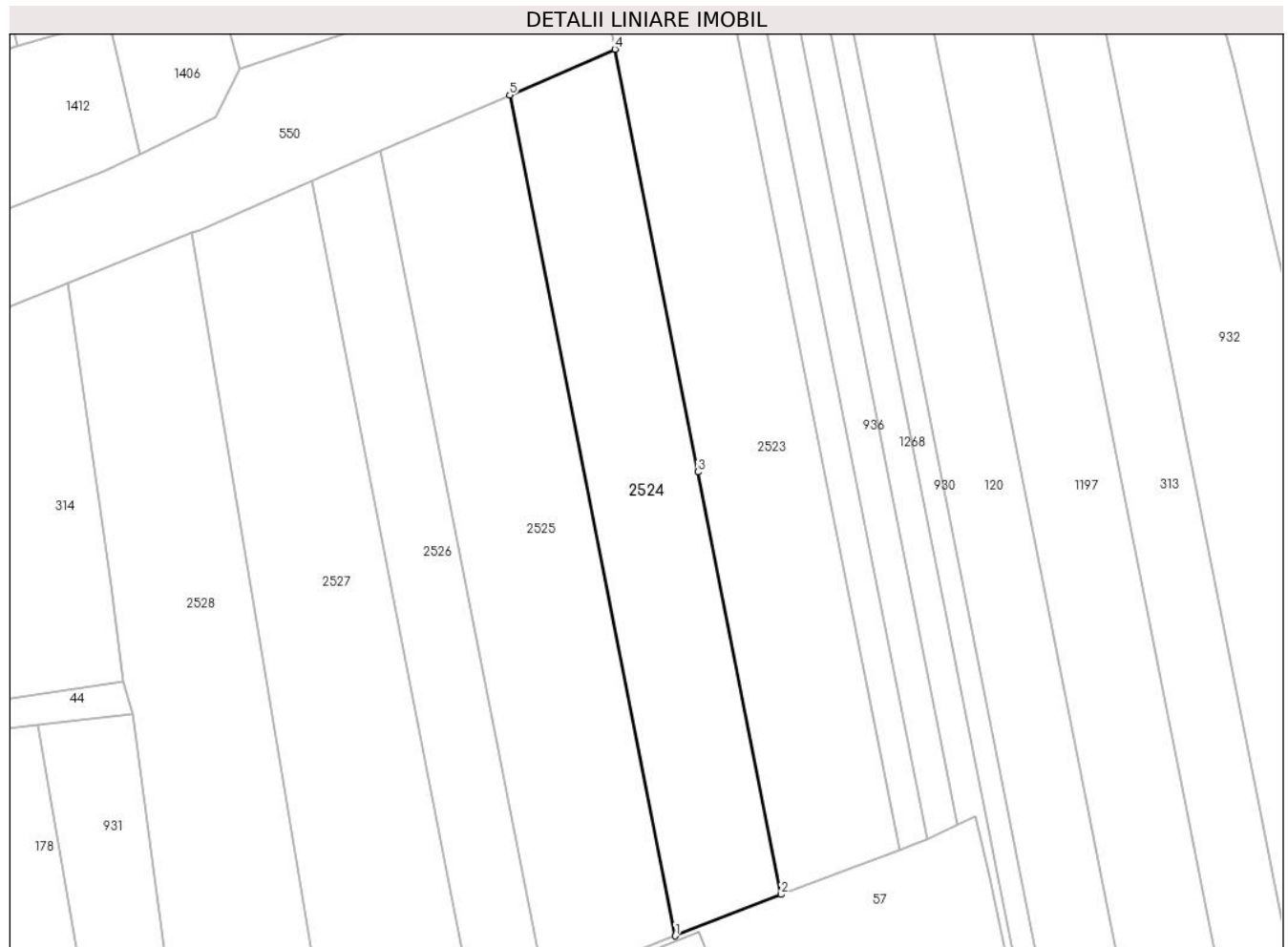
C. Partea III. SARCINI .

Inscrieri privind dezmembramintele dreptului de proprietate, drepturi reale de garanție și sarcini	Referințe
NU SUNT	

Teren

Nr cadastral	Suprafața (mp)*	Observații / Referințe
	2.700	

* Suprafața este determinată în planul de proiecție Stereo 70.



Date referitoare la teren

Crt	Categorie folosință	Intravilan	Suprafața (mp)	Tarla	Parcelă	Nr. topo	Observații / Referințe
1	arabil	NU	2.400	56	534/43	-	
2	faneata	NU	300	56	534/44	-	

Lungime Segmente

1) Valorile lungimilor segmentelor sunt obținute din proiecție în plan.

Punct început	X / Y	Punct sfârșit	X / Y	Lungime segment (** (m)
1	327.382,076 448.986,847	2	327.399,848 448.993,786	19.079
2	327.399,848 448.993,786	3	327.385,918 449.064,495	72.068
3	327.385,918 449.064,495	4	327.371,995 449.135,227	72.089
4	327.371,995 449.135,227	5	327.354,366 449.127,562	19.223

Punct început	X / Y	Punct sfârşit	X / Y	Lungime segment (** (m)
5	327.354,366 449.127,562	1	327.382,076 448.986,847	143.417

** Lungimile segmentelor sunt determinate în planul de proiecţie Stereo 70 şi sunt rotunjite la 1 milimetru.

*** Distanţa dintre puncte este formată din segmente cumulate ce sunt mai mici decât valoarea 1 milimetru.

**DATE DESPRE IMOBILUL NR. 2525**

Oficiul de Cadastru și Publicitate Imobiliară HUNEDOARA
Biroul de Cadastru și Publicitate Imobiliară Hateg

A. Partea I. Descrierea imobilului

TEREN Extravilan

Adresa: Jud. Hunedoara

Nr. Crt	Nr cadastral Nr. topografic	Suprafața* (mp)	Observații / Referințe
A1		3.300	Sector cadastral:25 Teren neimprejmuit;

B. Partea II. Proprietari și acte

Inscrieri privitoare la dreptul de proprietate și alte drepturi reale		Referințe
1 / 13/12/2023		
Act Administrativ nr. 5967/59, din 21/09/1994 emis de CJSPDAT HUNEDOARA;		
B1	Intabulare, drept de PROPRIETATE, dobandit prin Reconstituire, cota actuala 1/1 1) BUGAR SILVIA	A1

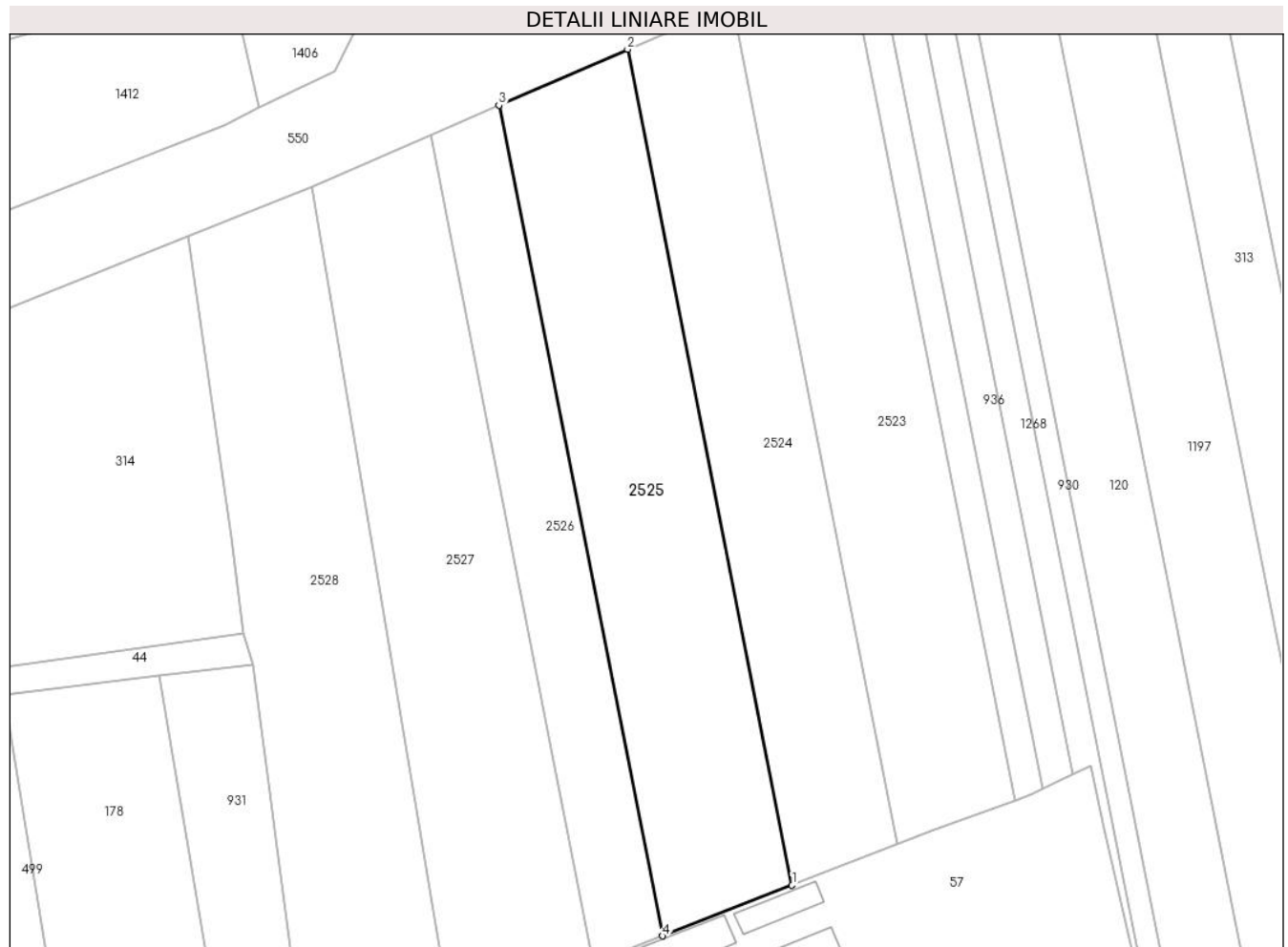
C. Partea III. SARCINI .

Inscrieri privind dezmembramintele dreptului de proprietate, drepturi reale de garanție și sarcini	Referințe
NU SUNT	

Teren

Nr cadastral	Suprafața (mp)*	Observații / Referințe
	3.300	

* Suprafața este determinată în planul de proiecție Stereo 70.



Date referitoare la teren

Crt	Categorie folosință	Intravilan	Suprafața (mp)	Tarla	Parcelă	Nr. topo	Observații / Referințe
1	arabil	NU	3.000	56	534/45	-	
2	faneata	NU	300	56	534/46	-	

Lungime Segmente

1) Valorile lungimilor segmentelor sunt obținute din proiecție în plan.

Punct început	X / Y	Punct sfârșit	X / Y	Lungime segment (** (m)
1	327.382,076 448.986,847	2	327.354,366 449.127,562	143.417
2	327.354,366 449.127,562	3	327.332,695 449.118,14	23.631
3	327.332,695 449.118,14	4	327.360,229 448.978,317	142.508
4	327.360,229 448.978,317	1	327.382,076 448.986,847	23.453

**** Lungimile segmentelor sunt determinate în planul de proiecție Stereo 70 și sunt rotunjite la 1 milimetru.**

***** Distanța dintre puncte este formată din segmente cumulate ce sunt mai mici decât valoarea 1 milimetru.**

**DATE DESPRE IMOBILUL NR. 2526**

Oficiul de Cadastru și Publicitate Imobiliară HUNEDOARA
Biroul de Cadastru și Publicitate Imobiliară Hateg

A. Partea I. Descrierea imobilului

TEREN Extravilan

Adresa: Jud. Hunedoara

Nr. Crt	Nr cadastral Nr. topografic	Suprafața* (mp)	Observații / Referințe
A1		1.750	Sector cadastral:25 Teren neimprejmuit;

B. Partea II. Proprietari și acte

Inscrieri privitoare la dreptul de proprietate și alte drepturi reale		Referințe
1 / 03/01/2024		
Act Normativ nr. 7, din 13/03/1996 emis de Parlamentul României;		
B1	Intabulare, drept de PROPRIETATE, dobandit prin Lege, cota actuala 1/1	A1
1) COMUNA SARMIZEGETUSA-REZERVA COMISIEI LOCALE DE FOND FUNCICIAR, CIF:4633293		

C. Partea III. SARCINI .

Inscrieri privind dezmembramintele dreptului de proprietate, drepturi reale de garanție și sarcini	Referințe
NU SUNT	

Teren

Nr cadastral	Suprafața (mp)*	Observații / Referințe
	1.750	

* Suprafața este determinată în planul de proiecție Stereo 70.



Date referitoare la teren

Crt	Categorie folosință	Intra vilan	Suprafața (mp)	Tarla	Parcelă	Nr. topo	Observații / Referințe
1	arabil	NU	1.750	-	534/46, 534/47	-	

Lungime Segmente

1) Valorile lungimilor segmentelor sunt obținute din proiecție în plan.

Punct început	X / Y	Punct sfârșit	X / Y	Lungime segment (** (m)
1	327.360,229 448.978,317	2	327.332,695 449.118,14	142.508
2	327.332,695 449.118,14	3	327.321,147 449.113,119	12.592
3	327.321,147 449.113,119	4	327.348,587 448.973,772	142.023
4	327.348,587 448.973,772	1	327.360,229 448.978,317	12.498

**** Lungimile segmentelor sunt determinate în planul de proiecție Stereo 70 și sunt rotunjite la 1 milimetru.**

***** Distanța dintre puncte este formată din segmente cumulate ce sunt mai mici decât valoarea 1 milimetru.**

**DATE DESPRE IMOBILUL NR. 2527**

Oficiul de Cadastru și Publicitate Imobiliară HUNEDOARA
Biroul de Cadastru și Publicitate Imobiliară Hateg

A. Partea I. Descrierea imobilului

TEREN Extravilan

Adresa: Jud. Hunedoara

Nr. Crt	Nr cadastral Nr. topografic	Suprafața* (mp)	Observații / Referințe
A1		3.300	Sector cadastral:25 Teren neimprejmuit;

B. Partea II. Proprietari și acte

Inscrieri privitoare la dreptul de proprietate și alte drepturi reale		Referințe
1 / 13/12/2023		
Act Administrativ nr. 5967/93, din 24/11/1994 emis de CJSPDAT HUNEDOARA;		
B1	Intabulare, drept de PROPRIETATE, dobandit prin Reconstituire, cota actuala 1/1 1) VRÂNCEANU ELENA 2) ZGÂRCEA VASILE	A1

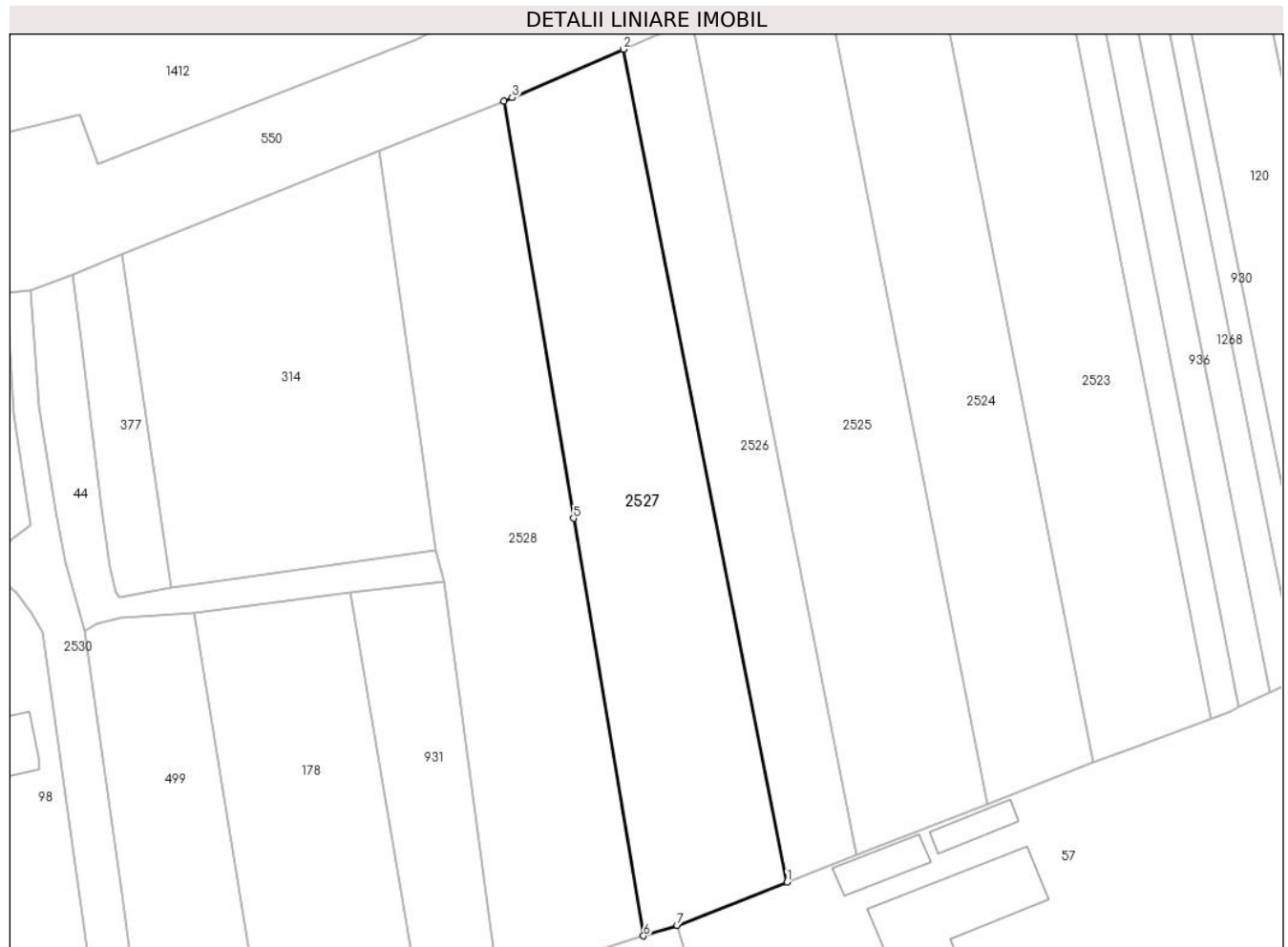
C. Partea III. SARCINI .

Inscrieri privind dezmembramintele dreptului de proprietate, drepturi reale de garanție și sarcini	Referințe
NU SUNT	

Teren

Nr cadastral	Suprafața (mp)*	Observații / Referințe
	3.300	

* Suprafața este determinată în planul de proiecție Stereo 70.



Date referitoare la teren

Crt	Categorie folosință	Intravilan	Suprafața (mp)	Tarla	Parcelă	Nr. topo	Observații / Referințe
1	arabil	NU	3.000	56	534/49	-	
2	faneata	NU	300	56	534/50	-	

Lungime Segmente

1) Valorile lungimilor segmentelor sunt obținute din proiecție în plan.

Punct început	X / Y	Punct sfârșit	X / Y	Lungime segment (** (m))
1	327.348,587 448.973,772	2	327.321,147 449.113,119	142.023
2	327.321,147 449.113,119	3	327.302,532 449.105,025	20.299
3	327.302,532 449.105,025	4	327.301,151 449.104,471	1.488
4	327.301,151 449.104,471	5	327.312,844 449.034,636	70.807

Punct început	X / Y	Punct sfârșit	X / Y	Lungime segment (** (m)
5	327.312,844 449.034,636	6	327.324,54 448.964,803	70.806
6	327.324,54 448.964,803	7	327.330,171 448.966,581	5.905
7	327.330,171 448.966,581	1	327.348,587 448.973,772	19.77

** Lungimile segmentelor sunt determinate în planul de proiecție Stereo 70 și sunt rotunjite la 1 milimetru.

*** Distanța dintre puncte este formată din segmente cumulate ce sunt mai mici decât valoarea 1 milimetru.

**DATE DESPRE IMOBILUL NR. 2528**

Oficiul de Cadastru și Publicitate Imobiliară HUNEDOARA
Biroul de Cadastru și Publicitate Imobiliară Hateg

A. Partea I. Descrierea imobilului

TEREN Extravilan

Adresa: Jud. Hunedoara

Nr. Crt	Nr cadastral Nr. topografic	Suprafața* (mp)	Observații / Referințe
A1		3.300	Sector cadastral:25 Teren neimpregmuit;

B. Partea II. Proprietari și acte

Inscrieri privitoare la dreptul de proprietate și alte drepturi reale		Referințe
1 / 13/12/2023		
Act Administrativ nr. 21139/86, din 17/04/1996 emis de CJSPDAT HUNEDOARA;		
B1	Intabulare, drept de PROPRIETATE, dobandit prin Adjudecare, cota actuala 1/2 1) IOVANESC MANASIE	A1
Hotarare Judecatoreasca nr. SENTINȚĂ CIVILĂ NR 1122, din 11/12/2008 emis de JUDECĂTORIA HAȚEG;		
B2	Intabulare, drept de PROPRIETATE, dobandit prin Hotarare Judecatoreasca, cota actuala 1/2 1) MERIAN ROZALIA	A1

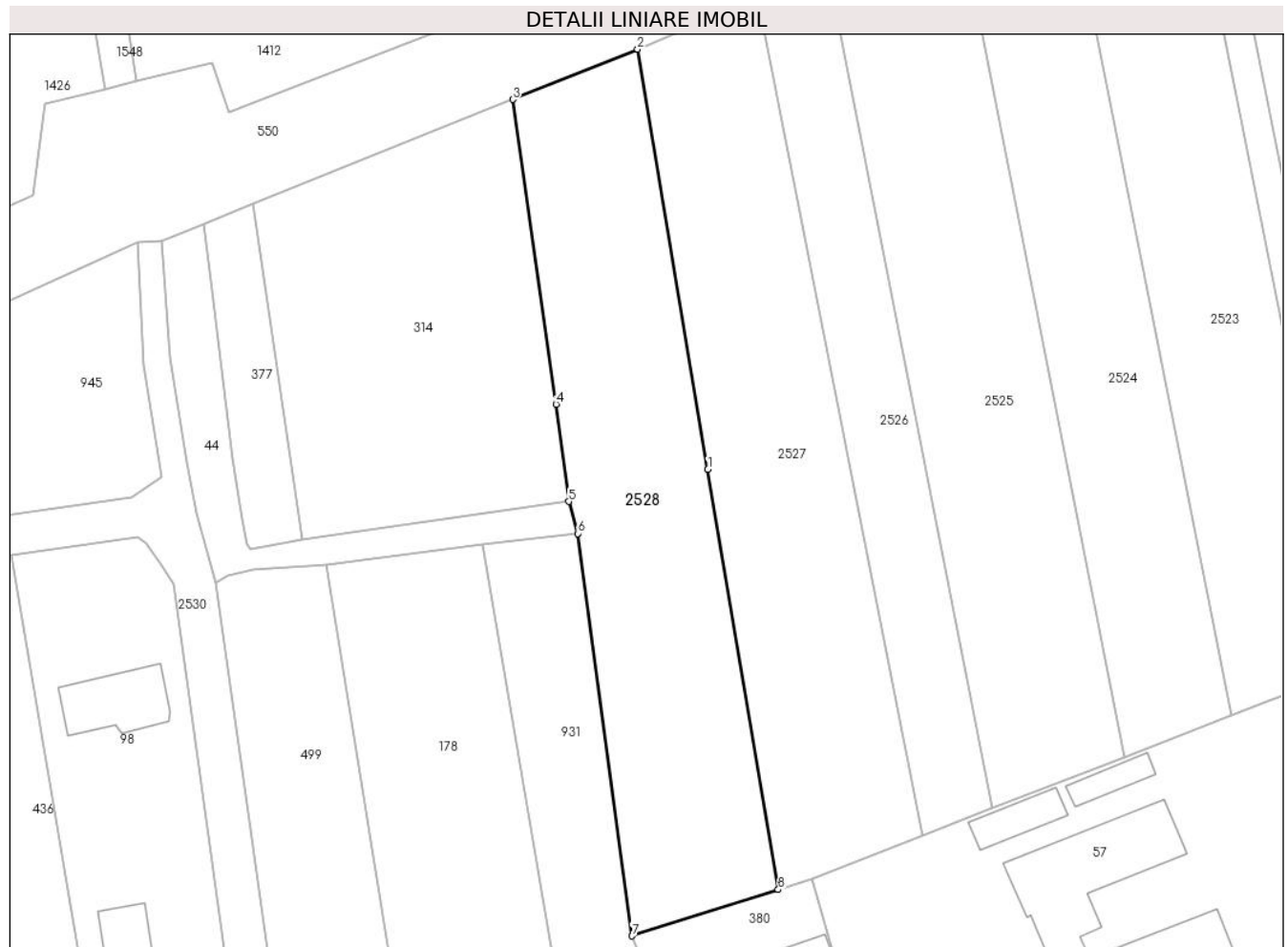
C. Partea III. SARCINI .

Inscrieri privind dezmembramintele dreptului de proprietate, drepturi reale de garanție și sarcini	Referințe
NU SUNT	

Teren

Nr cadastral	Suprafața (mp)*	Observații / Referințe
	3.300	

* Suprafața este determinată în planul de proiecție Stereo 70.



Date referitoare la teren

Crt	Categorie folosință	Intravilan	Suprafața (mp)	Tarla	Parcelă	Nr. topo	Observații / Referințe
1	arabil	NU	3.000	56	534/51	-	
2	faneata	NU	300	56	534/52	-	

Lungime Segmente

1) Valorile lungimilor segmentelor sunt obținute din proiecție în plan.

Punct început	X / Y	Punct sfârșit	X / Y	Lungime segment (** (m)
1	327.312,844 449.034,636	2	327.301,151 449.104,471	70.807
2	327.301,151 449.104,471	3	327.280,367 449.096,126	22.397
3	327.280,367 449.096,126	4	327.287,568 449.045,497	51.139
4	327.287,568 449.045,497	5	327.289,686 449.029,317	16.318

Punct început	X / Y	Punct sfârşit	X / Y	Lungime segment (** (m)
5	327.289,686 449.029,317	6	327.291,197 449.023,994	5.533
6	327.291,197 449.023,994	7	327.300,211 448.957,121	67.478
7	327.300,211 448.957,121	8	327.324,54 448.964,803	25.513
8	327.324,54 448.964,803	1	327.312,844 449.034,636	70.806

** Lungimile segmentelor sunt determinate în planul de proiecție Stereo 70 și sunt rotunjite la 1 milimetru.

*** Distanța dintre puncte este formată din segmente cumulate ce sunt mai mici decât valoarea 1 milimetru.

**DATE DESPRE IMOBILUL NR. 2529**

Oficiul de Cadastru și Publicitate Imobiliară HUNEDOARA
Biroul de Cadastru și Publicitate Imobiliară Hateg

A. Partea I. Descrierea imobilului

TEREN Intravilan

Adresa: Loc. Sarmizegetusa, Jud. Hunedoara

Nr. Crt	Nr cadastral Nr. topografic	Suprafața* (mp)	Observații / Referințe
A1		1.188	Sector cadastral:25 Teren neimprejmuit;

B. Partea II. Proprietari și acte

Inscrieri privitoare la dreptul de proprietate și alte drepturi reale		Referințe
1 / 13/12/2023		
Act Notarial nr. 7, din 13/03/1996 emis de Parlamentul României;		
B1	Inscrierea provizorie, drept de PROPRIETATE, dobandit prin Lege, cota actuala 1/1 1) COMUNA SARMIZEGETUSA, CIF:4633293	A1

C. Partea III. SARCINI .

Inscrieri privind dezmembramintele dreptului de proprietate, drepturi reale de garanție și sarcini	Referințe
NU SUNT	

Teren

Nr cadastral	Suprafața (mp)*	Observații / Referințe
	1.188	

* Suprafața este determinată în planul de proiecție Stereo 70.



Date referitoare la teren

Crt	Categorie folosință	Intravilan	Suprafața (mp)	Tarla	Parcelă	Nr. topo	Observații / Referințe
1	drum	DA	1.188	-	-	-	

Lungime Segmente

1) Valorile lungimilor segmentelor sunt obținute din proiecție în plan.

Punct început	X / Y	Punct sfârșit	X / Y	Lungime segment
1	327.438,409 448.928,332	2	327.515,338 448.962,773	84.287
4	327.581,829 448.993,17	5	327.560,051 448.986,838	22.68
7	327.541,94 448.979,504	8	327.540,797 448.979,033	1.236
10	327.526,903 448.973,853	11	327.519,421 448.971,716	7.781
13	327.516,076 448.974,096	14	327.501,947 448.972,315	14.241
16	327.500,203 448.961,674	17	327.498,617 448.959,795	2.459
2	327.515,338 448.962,773	3	327.552,132 448.980,078	40.66
5	327.560,051 448.986,838	6	327.556,631 448.985,557	3.652
8	327.540,797 448.979,033	9	327.529,976 448.974,998	11.549
11	327.519,421 448.971,716	12	327.517,337 448.972,037	2.109
14	327.501,947 448.972,315	15	327.500,614 448.963,376	9.038
17	327.498,617 448.959,795	18	327.496,913 448.958,973	1.892
3	327.552,132 448.980,078	4	327.581,829 448.993,17	32.455
6	327.556,631 448.985,557	7	327.541,94 448.979,504	15.889
9	327.529,976 448.974,998	10	327.526,903 448.973,853	3.279
12	327.517,337 448.972,037	13	327.516,076 448.974,096	2.414
15	327.500,614 448.963,376	16	327.500,203 448.961,674	1.751
18	327.496,913 448.958,973	19	327.490,485 448.955,707	7.21

Punct început	X / Y	Punct sfârșit	X / Y	Lungime segment	Punct început	X / Y	Punct sfârșit	X / Y	Lungime segment	Punct început	X / Y	Punct sfârșit	X / Y	Lungime segment
19	327.490,485 448.955,707	20	327.489,864 448.955,392	0.696	20	327.489,864 448.955,392	21	327.479,101 448.950,818	11.695	21	327.479,101 448.950,818	22	327.476,99 448.949,921	2.294
22	327.476,99 448.949,921	23	327.464,066 448.943,815	14.294	23	327.464,066 448.943,815	24	327.464,014 448.943,79	0.058	24	327.464,014 448.943,79	25	327.459,777 448.941,702	4.724
25	327.459,777 448.941,702	26	327.451,806 448.937,046	9.231	26	327.451,806 448.937,046	27	327.448,47 448.935,098	3.863	27	327.448,47 448.935,098	28	327.448,238 448.934,962	0.269
28	327.448,238 448.934,962	29	327.409,737 448.917,583	42.242	29	327.409,737 448.917,583	30	327.368,8 448.900,331	44.424	30	327.368,8 448.900,331	31	327.351,744 448.893,594	18.338
31	327.351,744 448.893,594	32	327.349,156 448.892,736	2.727	32	327.349,156 448.892,736	33	327.345,744 448.891,562	3.608	33	327.345,744 448.891,562	34	327.333,466 448.887,2	13.03
34	327.333,466 448.887,2	35	327.332,337 448.886,836	1.186	35	327.332,337 448.886,836	36	327.313,215 448.880,428	20.167	36	327.313,215 448.880,428	37	327.308,383 448.878,681	5.138
37	327.308,383 448.878,681	38	327.307,499 448.878,475	0.908	38	327.307,499 448.878,475	39	327.282,268 448.868,327	27.195	39	327.282,268 448.868,327	40	327.270,146 448.863,0	13.241
40	327.270,146 448.863,0	41	327.253,411 448.855,813	18.213	41	327.253,411 448.855,813	42	327.252,201 448.853,407	2.693	42	327.252,201 448.853,407	43	327.255,342 448.848,572	5.766
43	327.255,342 448.848,572	44	327.268,842 448.857,201	16.022	44	327.268,842 448.857,201	45	327.283,667 448.864,557	16.55	45	327.283,667 448.864,557	46	327.303,011 448.873,076	21.137
46	327.303,011 448.873,076	47	327.345,103 448.889,317	45.117	47	327.345,103 448.889,317	1	327.438,409 448.928,332	101.134					

** Lungimile segmentelor sunt determinate în planul de proiecție Stereo 70 și sunt rotunjite la 1 milimetru.

*** Distanța dintre puncte este formată din segmente cumulate ce sunt mai mici decât valoarea 1 milimetru.

**DATE DESPRE IMOBILUL NR. 2530**

Oficiul de Cadastru și Publicitate Imobiliară HUNEDOARA
Biroul de Cadastru și Publicitate Imobiliară Hateg

A. Partea I. Descrierea imobilului

TEREN Intravilan

Adresa: Loc. Sarmizegetusa, Jud. Hunedoara

Nr. Crt	Nr cadastral Nr. topografic	Suprafața* (mp)	Observații / Referințe
A1	60934	2.843	Sector cadastral:25 Teren neimprejmuit; se identifica cu imobilul cu nr. topografic 7

B. Partea II. Proprietari și acte

Inscrieri privitoare la dreptul de proprietate și alte drepturi reale	Referințe
36710 / 09/12/2019	
Act Administrativ nr. HCL NR. 68/2019, din 29/11/2019 emis de CONSILIUL LOCAL AL COMUNEI SARMIZEGETUSA;	
B1	A1
Intabulare, drept de PROPRIETATE, dobandit prin Lege, cota actuala 1/1, cota initiala 1/1 1) COMUNA SARMIZEGETUSA-DOMENIUL PUBLIC, CIF:999999999999	

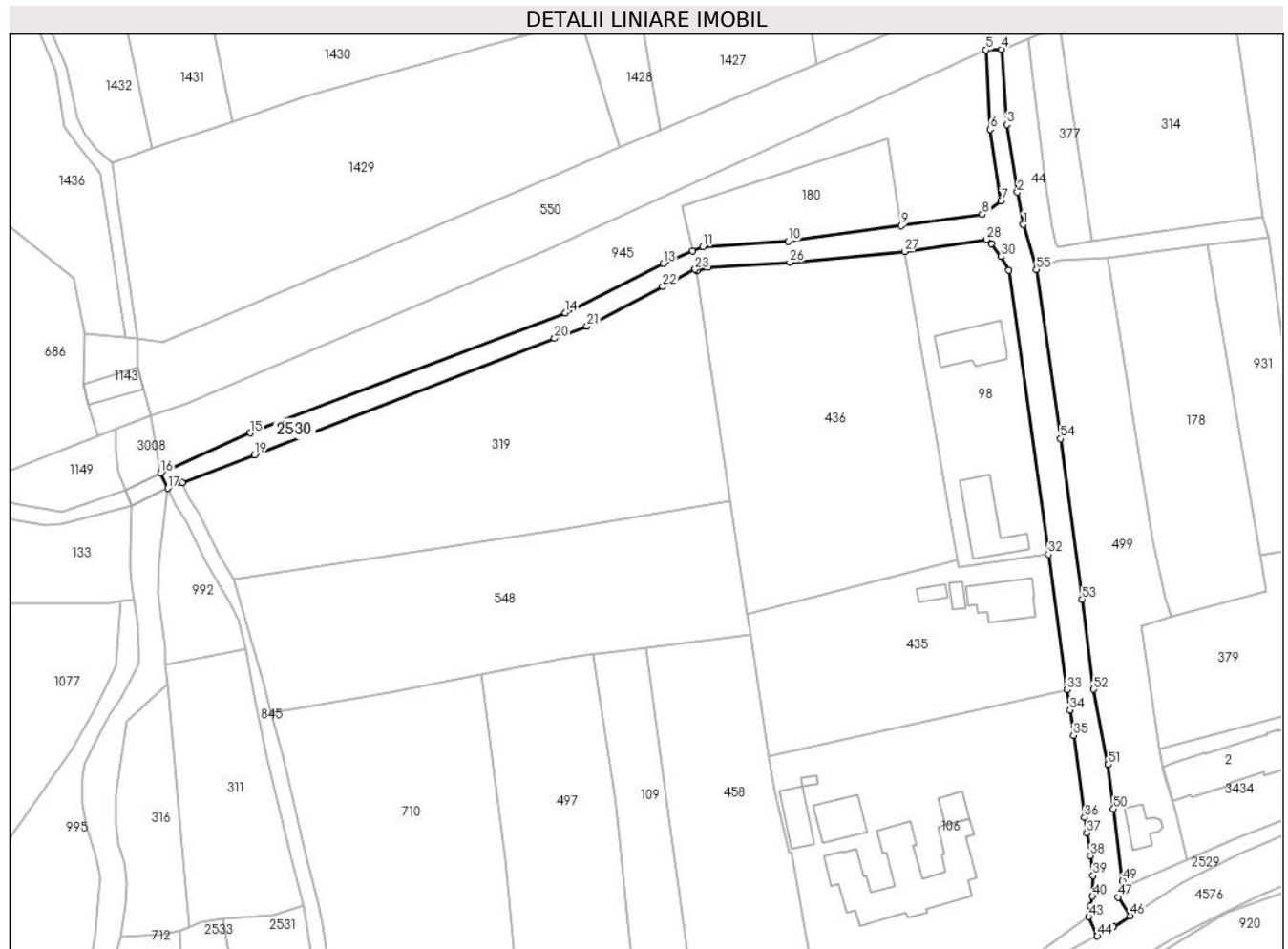
C. Partea III. SARCINI .

Inscrieri privind dezmembramintele dreptului de proprietate, drepturi reale de garanție și sarcini	Referințe
NU SUNT	

Teren

Nr cadastral	Suprafața (mp)*	Observații / Referințe
60934	2.843	se identifica cu imobilul cu nr. topografic 7

* Suprafața este determinată in planul de proiecție Stereo 70.



Date referitoare la teren

Crt	Categorie folosință	Intravilan	Suprafața (mp)	Tarla	Parcelă	Nr. topo	Observații / Referințe
1	drum	DA	2.843	-	-	-	drum in sat Sarmizegetusa lungime 460 m, poz. 104,

Lungime Segmente

1) Valorile lungimilor segmentelor sunt obținute din proiecție în plan.

Punct început	X / Y	Punct sfârșit	X / Y	Lungime segment	Punct început	X / Y	Punct sfârșit	X / Y	Lungime segment	Punct început	X / Y	Punct sfârșit	X / Y	Lungime segment
1	327.227,685 449.027,324	2	327.226,15 449.035,738	8.553	2	327.226,15 449.035,738	3	327.223,412 449.053,223	17.698	3	327.223,412 449.053,223	4	327.221,986 449.072,685	19.514
4	327.221,986 449.072,685	5	327.217,991 449.072,479	4.0	5	327.217,991 449.072,479	6	327.219,049 449.051,981	20.525	6	327.219,049 449.051,981	7	327.221,901 449.033,45	18.749
7	327.221,901 449.033,45	8	327.217,016 449.029,971	5.997	8	327.217,016 449.029,971	9	327.196,068 449.027,086	21.146	9	327.196,068 449.027,086	10	327.166,727 449.023,044	29.618
10	327.166,727 449.023,044	11	327.144,719 449.021,587	22.056	11	327.144,719 449.021,587	12	327.142,05 449.020,473	2.892	12	327.142,05 449.020,473	13	327.134,432 449.017,294	8.255
13	327.134,432 449.017,294	14	327.109,024 449.004,542	28.429	14	327.109,024 449.004,542	15	327.027,501 448.973,479	87.241	15	327.027,501 448.973,479	16	327.004,352 448.963,06	25.386

Punct început	X / Y	Punct sfârşit	X / Y	Lungime segment	Punct început	X / Y	Punct sfârşit	X / Y	Lungime segment	Punct început	X / Y	Punct sfârşit	X / Y	Lungime segment
16	327.004,352 448.963,06	17	327.006,248 448.959,115	4.377	17	327.006,248 448.959,115	18	327.009,969 448.960,559	3.991	18	327.009,969 448.960,559	19	327.028,669 448.967,819	20.06
19	327.028,669 448.967,819	20	327.106,323 448.997,885	83.271	20	327.106,323 448.997,885	21	327.114,693 449.000,996	8.929	21	327.114,693 449.000,996	22	327.134,347 449.011,259	22.172
22	327.134,347 449.011,259	23	327.142,758 449.015,777	9.548	23	327.142,758 449.015,777	24	327.143,133 449.015,335	0.58	24	327.143,133 449.015,335	25	327.146,103 449.016,319	3.129
25	327.146,103 449.016,319	26	327.167,242 449.017,569	21.176	26	327.167,242 449.017,569	27	327.196,94 449.020,377	29.83	27	327.196,94 449.020,377	28	327.218,069 449.023,455	21.352
28	327.218,069 449.023,455	29	327.219,428 449.022,31	1.777	29	327.219,428 449.022,31	30	327.221,875 449.019,066	4.063	30	327.221,875 449.019,066	31	327.223,923 449.015,522	4.093
31	327.223,923 449.015,522	32	327.234,198 448.942,044	74.193	32	327.234,198 448.942,044	33	327.238,958 448.907,105	35.262	33	327.238,958 448.907,105	34	327.239,72 448.901,796	5.363
34	327.239,72 448.901,796	35	327.240,669 448.895,235	6.629	35	327.240,669 448.895,235	36	327.243,528 448.874,017	21.41	36	327.243,528 448.874,017	37	327.244,131 448.870,072	3.991
37	327.244,131 448.870,072	38	327.245,016 448.864,161	5.977	38	327.245,016 448.864,161	39	327.245,741 448.859,009	5.203	39	327.245,741 448.859,009	40	327.245,588 448.853,63	5.381
40	327.245,588 448.853,63	41	327.245,138 448.851,181	2.49	41	327.245,138 448.851,181	42	327.244,953 448.850,147	1.05	42	327.244,953 448.850,147	43	327.244,63 448.848,313	1.862
43	327.244,63 448.848,313	44	327.246,834 448.843,36	5.421	44	327.246,834 448.843,36	45	327.250,898 448.845,731	4.705	45	327.250,898 448.845,731	46	327.255,342 448.848,572	5.275
46	327.255,342 448.848,572	47	327.252,201 448.853,407	5.766	47	327.252,201 448.853,407	48	327.253,411 448.855,813	2.693	48	327.253,411 448.855,813	49	327.253,331 448.857,63	1.819
49	327.253,331 448.857,63	50	327.251,031 448.876,261	18.772	50	327.251,031 448.876,261	51	327.249,64 448.887,685	11.508	51	327.249,64 448.887,685	52	327.245,906 448.907,165	19.835
52	327.245,906 448.907,165	53	327.242,883 448.930,389	23.42	53	327.242,883 448.930,389	54	327.237,269 448.971,972	41.96	54	327.237,269 448.971,972	55	327.231,026 449.015,762	44.233
55	327.231,026 449.015,762	1	327.227,685 449.027,324	12.035										

** Lungimile segmentelor sunt determinate în planul de proiecție Stereo 70 și sunt rotunjite la 1 milimetru.

*** Distanța dintre puncte este formată din segmente cumulate ce sunt mai mici decât valoarea 1 milimetru.

**DATE DESPRE IMOBILUL NR. 2531**

Oficiul de Cadastru și Publicitate Imobiliară HUNEDOARA
Biroul de Cadastru și Publicitate Imobiliară Hateg

A. Partea I. Descrierea imobilului

TEREN Intravilan

Adresa: Loc. Sarmizegetusa, Jud. Hunedoara

Nr. Crt	Nr cadastral Nr. topografic	Suprafața* (mp)	Observații / Referințe
A1	60817	1.572	Sector cadastral:25 Teren neimpregmuit;

Construcții

Crt	Nr cadastral Nr. topografic	Adresa	Observații / Referințe
A1.1	60817-C1	Loc. Sarmizegetusa, Jud. Hunedoara	Nr. niveluri:2; S. construita la sol:123 mp; Locuinta pe fundatie piatra zidarie caramida acoperis tigla compusa din P+E 2 camere bucatarie baie camera 2 holuri E 3 camere baie hol debara 1986
A1.2	60817-C2	Loc. Sarmizegetusa, Jud. Hunedoara	Nr. niveluri:1; S. construita la sol:62 mp; Anexa pe fundatie piatra zidarie caramida acoperis tigla compusa din sura.

B. Partea II. Proprietari și acte

Inscrieri privitoare la dreptul de proprietate și alte drepturi reale		Referințe
35525 / 29/12/2017		
Act Notarial nr. 1863, din 28/12/2017 emis de Lupulescu Catalin Marius;		
B1	Intabulare, drept de PROPRIETATEcu titlu întreținere, dobandit prin Conventie, cota actuala 1/1, cota initiala 1/1 1) TONCA ARGENTINA-LOREDANA , și soțul 2) TONCA IULIU , bun comun	A1, A1.1, A1.2

C. Partea III. SARCINI

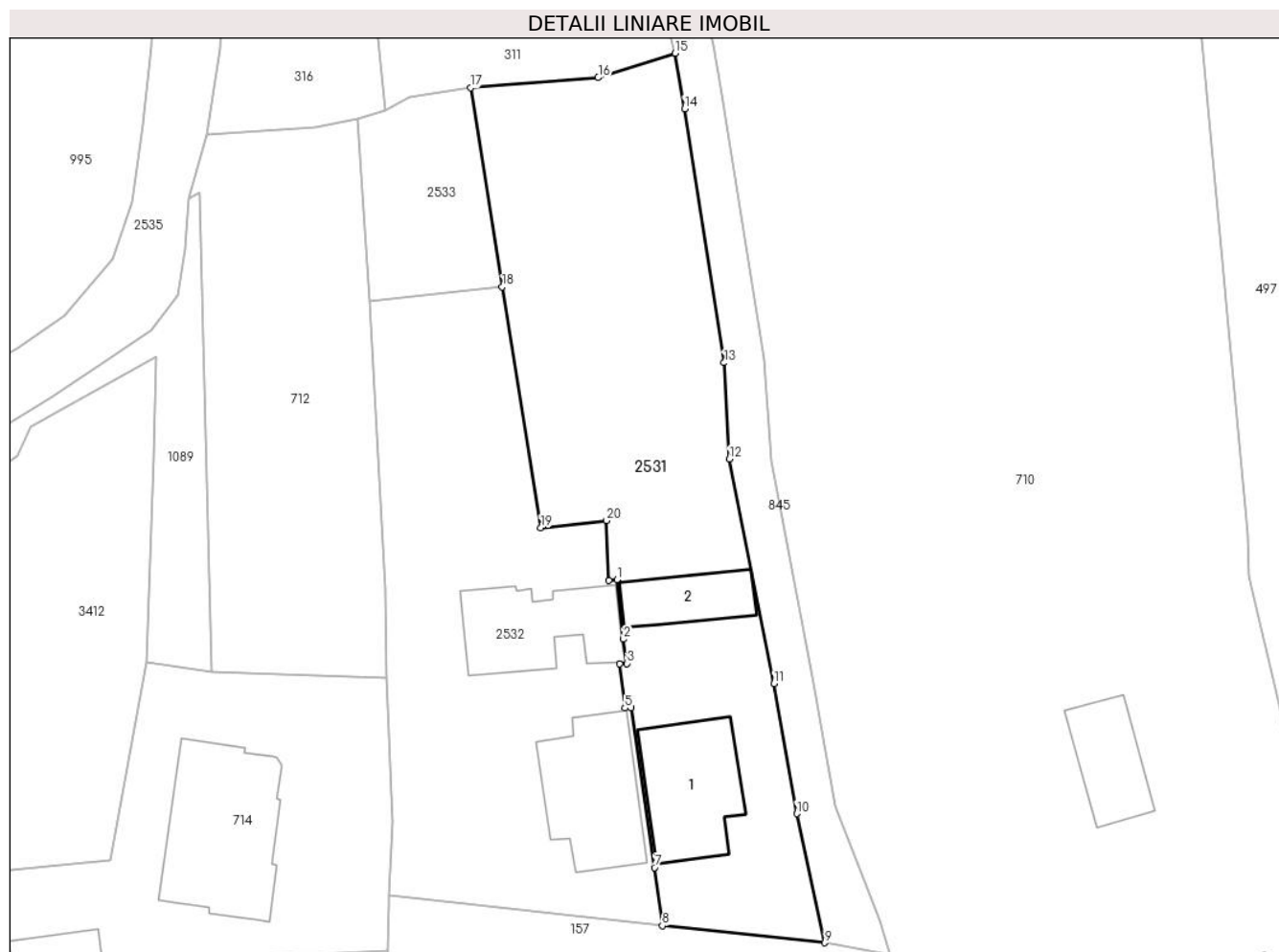
Inscrieri privind dezmembramintele dreptului de proprietate, drepturi reale de garanție și sarcini		Referințe
35525 / 29/12/2017		
Act Notarial nr. 1863, din 28/12/2017 emis de Lupulescu Catalin Marius;		
C1	Intabulare, drept de UZUFRACT VIAGER, dobandit prin Conventie, cota actuala 1/1, cota initiala 1/1 1) HIBAIS VIOREL	A1
C2	Intabulare, drept de IPOTECA LEGALA, Valoare:0 , dobandit prin Conventie, cota actuala 1/1 1) HIBAIS VIOREL	A1
C3	Intabulare, drept de UZUFRACT VIAGER, dobandit prin Conventie, cota actuala 1/1, cota initiala 1/1 1) HIBAIS VIOREL , și soția 2) HIBAIS AURORA	A1.1, A1.2
C4	Intabulare, drept de IPOTECA LEGALA, Valoare:0 , dobandit prin Conventie, cota actuala 1/1 1) HIBAIS AURORA 2) HIBAIS VIOREL , și soția	A1.1, A1.2

Anexa Nr. 1 La Partea I

Teren

Nr cadastral	Suprafața (mp)*	Observații / Referințe
60817	1.572	

* Suprafața este determinată în planul de proiecție Stereo 70.



Date referitoare la teren

Crt	Categorie folosință	Intravilan	Suprafața (mp)	Tarla	Parcelă	Nr. topo	Observații / Referințe
1	arabil	DA	712	4	117	-	
2	curți construcții	DA	860	4	118	-	

Date referitoare la construcții

Crt	Număr	Destinație construcție	Supraf. (mp)	Situație juridică	Observații / Referințe
A1.1	60817-C1	construcții de locuințe	123	Cu acte	Nr. niveluri:2; S. construită la sol:123 mp; Locuința pe fundație piatră zidărie cărămidă acoperis țiglă compusă din P+E 2 camere bucatărie baie camera 2 holuri E 3 camere baie hol debara 1986
A1.2	60817-C2	construcții anexa	62	Cu acte	Nr. niveluri:1; S. construită la sol:62 mp; Anexa pe fundație piatră zidărie cărămidă acoperis țiglă compusă din sura.

Lungime Segmente

1) Valorile lungimilor segmentelor sunt obținute din proiecție în plan.

Punct început	X / Y	Punct sfârșit	X / Y	Lungime segment (** (m))	Punct început	X / Y	Punct sfârșit	X / Y	Lungime segment (** (m))
---------------	-------	---------------	-------	--------------------------	---------------	-------	---------------	-------	--------------------------

Punct început	X / Y	Punct sfârşit	X / Y	Lungime segment (** (m)
1	327.035,401 448.798,005	2	327.036,044 448.792,01	6.029
3	327.036,403 448.789,557	4	327.035,65 448.789,503	0.755
5	327.036,194 448.785,043	6	327.036,826 448.785,076	0.633
7	327.039,184 448.768,908	8	327.039,983 448.763,027	5.935
9	327.056,425 448.761,312	10	327.053,567 448.774,365	13.362
11	327.051,265 448.787,513	12	327.046,761 448.810,221	23.15
13	327.046,234 448.819,961	14	327.042,222 448.845,636	25.987
15	327.041,252 448.851,258	16	327.033,481 448.848,78	8.157
17	327.020,557 448.847,768	18	327.023,782 448.827,64	20.385
19	327.027,684 448.803,289	20	327.034,336 448.804,006	6.691
21	327.034,557 448.797,938	1	327.035,401 448.798,005	0.847

Punct început	X / Y	Punct sfârşit	X / Y	Lungime segment (** (m)
2	327.036,044 448.792,01	3	327.036,403 448.789,557	2.479
4	327.035,65 448.789,503	5	327.036,194 448.785,043	4.493
6	327.036,826 448.785,076	7	327.039,184 448.768,908	16.339
8	327.039,983 448.763,027	9	327.056,425 448.761,312	16.531
10	327.053,567 448.774,365	11	327.051,265 448.787,513	13.348
12	327.046,761 448.810,221	13	327.046,234 448.819,961	9.754
14	327.042,222 448.845,636	15	327.041,252 448.851,258	5.705
16	327.033,481 448.848,78	17	327.020,557 448.847,768	12.964
18	327.023,782 448.827,64	19	327.027,684 448.803,289	24.662
20	327.034,336 448.804,006	21	327.034,557 448.797,938	6.072

** Lungimile segmentelor sunt determinate în planul de proiecție Stereo 70 și sunt rotunjite la 1 milimetru.

*** Distanța dintre puncte este formată din segmente cumulate ce sunt mai mici decât valoarea 1 milimetru.

**DATE DESPRE IMOBILUL NR. 2532**

Oficiul de Cadastru și Publicitate Imobiliară HUNEDOARA
Biroul de Cadastru și Publicitate Imobiliară Hateg

A. Partea I. Descrierea imobilului

TEREN Intravilan

Adresa: Loc. Sarmizegetusa, Nr. 8 B, Jud. Hunedoara

Nr. Crt	Nr cadastral Nr. topografic	Suprafața* (mp)	Observații / Referințe
A1	60855	1.310	Sector cadastral:25 Teren neimprejmuit; se identifica cu imobilul din CF 60805 Sarmizegetusa,nr. topo. 10/3,11/3,iar diferenta de teren nu se poate identifica

Construcții

Crt	Nr cadastral Nr. topografic	Adresa	Observații / Referințe
A1.1	60855-C1	Loc. Sarmizegetusa, Nr. 8 B, Jud. Hunedoara	Nr. niveluri:3; S. construita la sol:132 mp; CASĂ DE LOCUIT din cărămidă, cu regim de înălțime D+P+1E, compusă la demisol din garaj și beci, la parter din sufragerie, bucătărie, cămară, baie, hol cu casa scării, la etaj din 4 camere, hol , baie. Construită în anul 1987
A1.2	60855-C2	Loc. Sarmizegetusa, Nr. 8 B, Jud. Hunedoara	Nr. niveluri:2; S. construita la sol:116 mp; BUCĂTĂRIE DE VARĂ din lemn și BCA cu regim de înălțime P+M, compusă la parter din bucătărie, 2 camere, garaj, la mansardă din 2 camere, construită în anul 1987

B. Partea II. Proprietari și acte

Inscrieri privitoare la dreptul de proprietate și alte drepturi reale		Referințe
13051 / 27/05/2016		
Act Administrativ nr. 20/11055, din 15/02/2006 emis de Comisia Judeteana Hunedoara;		
B1	Intabulare, drept de PROPRIETATE, dobandit prin Reconstituire, cota actuala 1/2, cota initiala 1/1 1) ZGARCEA DORICA	A1
Act Notarial nr. 1704, din 05/05/2006 emis de BNP Ana Orsa (act notarial nr. 5701/29-12-2006 emis de BNP Ana Orsa);		
B2	Intabulare, drept de PROPRIETATEcu titlu sistare comunitate de bunuri, dobandit prin Conventie, cota actuala 1/2, cota initiala 1/2 1) ZGARCEA DORICA	A1
Act Administrativ nr. 10949, din 26/05/2016 emis de PRIMARIA SARMIZEGETUSA;		
B3	Intabulare, drept de PROPRIETATE, dobandit prin Construire, cota actuala 1/2, cota initiala 1/2 1) ZGARCEA DORICA	A1.1, A1.2
B4	Intabulare, drept de PROPRIETATE, dobandit prin Conventie, cota actuala 1/2, cota initiala 1/2 1) ZGARCEA DORICA	A1.1, A1.2

C. Partea III. SARCINI .

Inscrieri privind dezmembramintele dreptului de proprietate, drepturi reale de garanție și sarcini	Referințe
NU SUNT	

Anexa Nr. 1 La Partea I

Teren

Nr cadastral	Suprafața (mp)*	Observații / Referințe
60855	1.310	se identifica cu imobilul din CF 60805 Sarmizegetusa,nr. topo. 10/3,11/3,iar diferenta de teren nu se poate identifica

* Suprafața este determinată în planul de proiecție Stereo 70.



Date referitoare la teren

Crt	Categorie folosință	Intra vilan	Suprafața (mp)	Tarla	Parcelă	Nr. topo	Observații / Referințe
1	curți construcții	DA	810	4	118/1	-	
2	arabil	DA	500	4	117/1	-	

Date referitoare la construcții

Crt	Număr	Destinație construcție	Supraf. (mp)	Situație juridică	Observații / Referințe
A1.1	60855-C1	construcții de locuințe	132	Cu acte	Nr. niveluri:3; S. construită la sol:132 mp; CASĂ DE LOCUIT din cărămidă, cu regim de înălțime D+P+1E, compusă la demisol din garaj și beci, la parter din sufragerie, bucătărie, cămară, baie, hol cu casa scării, la etaj din 4 camere, hol, baie. Construită în anul 1987
A1.2	60855-C2	construcții anexa	116	Cu acte	Nr. niveluri:2; S. construită la sol:116 mp; BUCĂTĂRIE DE VARĂ din lemn și BCA cu regim de înălțime P+M, compusă la parter din bucătărie, 2 camere, garaj, la mansardă din 2 camere, construită în anul 1987

Lungime Segmente

1) Valorile lungimilor segmentelor sunt obținute din proiecție în plan.

Punct început	X / Y	Punct sfârșit	X / Y	Lungime segment (** (m)
1	327.023,782 448.827,64	2	327.010,405 448.826,206	13.454
2	327.010,405 448.826,206	3	327.011,959 448.797,071	29.176
3	327.011,959 448.797,071	4	327.012,105 448.788,136	8.936
4	327.012,105 448.788,136	5	327.012,626 448.773,622	14.523
5	327.012,626 448.773,622	6	327.012,351 448.766,117	7.51
6	327.012,351 448.766,117	7	327.039,983 448.763,027	27.804
7	327.039,983 448.763,027	8	327.039,184 448.768,908	5.935
8	327.039,184 448.768,908	9	327.036,826 448.785,076	16.339
9	327.036,826 448.785,076	10	327.036,194 448.785,043	0.633
10	327.036,194 448.785,043	11	327.035,65 448.789,503	4.493
11	327.035,65 448.789,503	12	327.036,403 448.789,557	0.755
12	327.036,403 448.789,557	13	327.036,044 448.792,01	2.479
13	327.036,044 448.792,01	14	327.035,401 448.798,005	6.029
14	327.035,401 448.798,005	15	327.034,557 448.797,938	0.847
15	327.034,557 448.797,938	16	327.034,336 448.804,006	6.072
16	327.034,336 448.804,006	17	327.027,684 448.803,289	6.691
17	327.027,684 448.803,289	1	327.023,782 448.827,64	24.662

** Lungimile segmentelor sunt determinate în planul de proiecție Stereo 70 și sunt rotunjite la 1 milimetru.

*** Distanța dintre puncte este formată din segmente cumulate ce sunt mai mici decât valoarea 1 milimetru.

**DATE DESPRE IMOBILUL NR. 2533**

Oficiul de Cadastru și Publicitate Imobiliară HUNEDOARA
Biroul de Cadastru și Publicitate Imobiliară Hateg

A. Partea I. Descrierea imobilului

TEREN Intravilan

Adresa: Loc. Sarmizegetusa, Jud. Hunedoara

Nr. Crt	Nr cadastral Nr. topografic	Suprafața* (mp)	Observații / Referințe
A1		Din acte: 350 Masurata: 247	Sector cadastral:25 Teren imprejmuit;

B. Partea II. Proprietari și acte

Inscrieri privitoare la dreptul de proprietate și alte drepturi reale		Referințe
1 / 13/12/2023		
Act Administrativ nr. 91054/185, din 27/10/2004 emis de CJSPDAT HUNEDOARA;		
B1	Intabulare, drept de PROPRIETATE, dobandit prin Reconstituire, cota actuala 1/1 1) VIDA ANTONIO 2) VIDA VICTORIA	A1

C. Partea III. SARCINI .

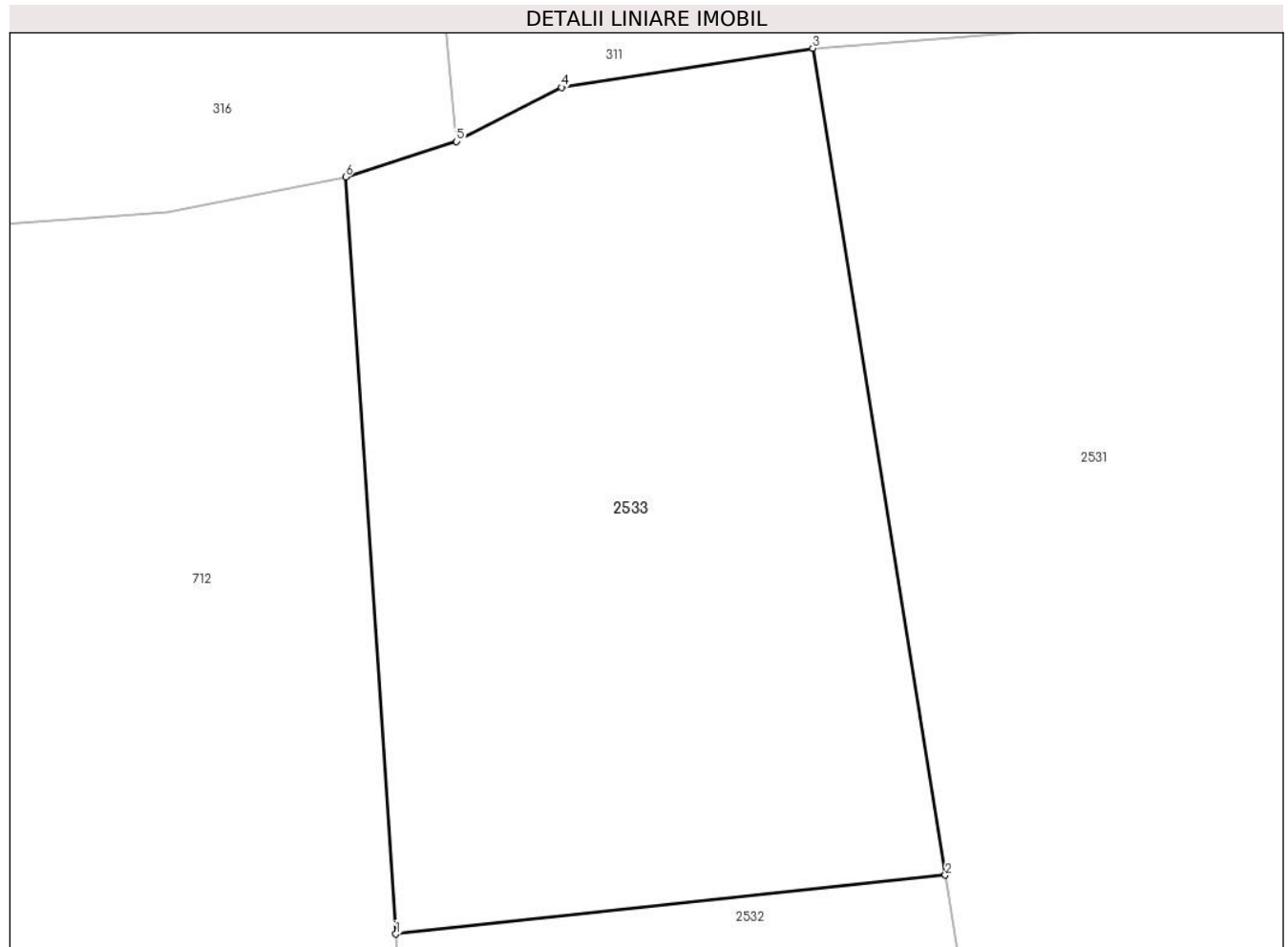
Inscrieri privind dezmembramintele dreptului de proprietate, drepturi reale de garanție și sarcini	Referințe
NU SUNT	

Anexa Nr. 1 La Partea I

Teren

Nr cadastral	Suprafața (mp)*	Observații / Referințe
	Din acte: 350 Masurata: 247	

* Suprafața este determinată în planul de proiecție Stereo 70.



Date referitoare la teren

Crt	Categorie folosință	Intra vilan	Suprafața (mp)	Tarla	Parcelă	Nr. topo	Observații / Referințe
1	arabil	DA	247	-	116	-	

Lungime Segmente

1) Valorile lungimilor segmentelor sunt obținute din proiecție în plan.

Punct început	X / Y	Punct sfârșit	X / Y	Lungime segment (** (m)
1	327.010,405 448.826,206	2	327.023,782 448.827,64	13.454
2	327.023,782 448.827,64	3	327.020,557 448.847,768	20.385
3	327.020,557 448.847,768	4	327.014,439 448.846,815	6.192
4	327.014,439 448.846,815	5	327.011,884 448.845,5	2.874
5	327.011,884 448.845,5	6	327.009,185 448.844,634	2.835

Punct început	X / Y	Punct sfârşit	X / Y	Lungime segment (** (m)
6	327.009,185 448.844,634	1	327.010,405 448.826,206	18.468

** Lungimile segmentelor sunt determinate în planul de proiecţie Stereo 70 şi sunt rotunjite la 1 milimetru.

*** Distanţa dintre puncte este formată din segmente cumulate ce sunt mai mici decât valoarea 1 milimetru.

**DATE DESPRE IMOBILUL NR. 2534**

Oficiul de Cadastru și Publicitate Imobiliară HUNEDOARA
Biroul de Cadastru și Publicitate Imobiliară Hateg

A. Partea I. Descrierea imobilului

TEREN Intravilan

Adresa: Loc. Sarmizegetusa, Jud. Hunedoara

Nr. Crt	Nr cadastral Nr. topografic	Suprafața* (mp)	Observații / Referințe
A1		45	Sector cadastral:25 Teren neimprejmut;

B. Partea II. Proprietari și acte

Inscrieri privitoare la dreptul de proprietate și alte drepturi reale		Referințe
1 / 04/05/2022		
Act Normativ nr. 1705, din 29/11/2006 emis de Guvernul României (Lege);		
B1	Intabulare, drept de PROPRIETATE, dobandit prin Lege, cota actuala 1/1 1) STATUL ROMÂN-DOMENIUL PUBLIC, CIF:999999999999	A1
Act Normativ nr. 1705, din 29/11/2006 emis de Guvernul României (Act normativ 107/25.09.1996, Emis de Guvernul României, Lege);		
B2	Intabulare, drept de ADMINISTRARE, dobandit prin Lege, cota actuala 1/1 1) MINISTERUL MEDIULUI, APELOR ȘI PĂDURILOR PRIN ADMINISTRAȚIA NAȚIONALĂ APELE ROMÂNE, CIF:24326056	A1

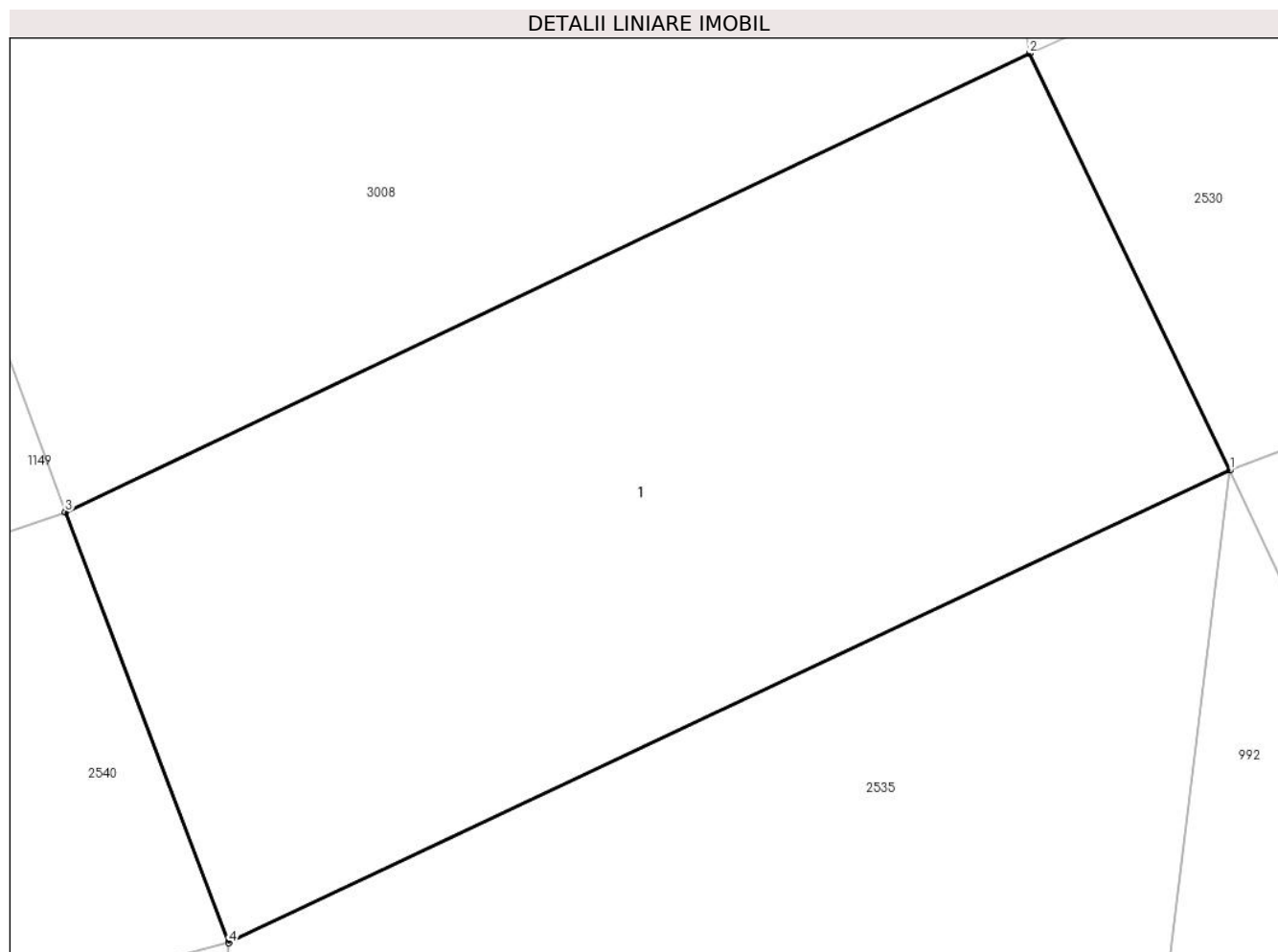
C. Partea III. SARCINI .

Inscrieri privind dezmembramintele dreptului de proprietate, drepturi reale de garanție și sarcini	Referințe
NU SUNT	

Teren

Nr cadastral	Suprafața (mp)*	Observații / Referințe
	45	

* Suprafața este determinată în planul de proiecție Stereo 70.



Date referitoare la teren

Crt	Categorie folosință	Intra vilan	Suprafața (mp)	Tarla	Parcelă	Nr. topo	Observații / Referințe
1	ape curgătoare	DA	45	-	-	-	Râușor

Date referitoare la construcții

Crt	Număr	Destinație construcție	Supraf. (mp)	Situație juridică	Observații / Referințe
A1.1		construcții industriale și edilitare	45	Fara acte	Nr. niveluri:1; S. construita la sol:45 mp; POD

Lungime Segmente

1) Valorile lungimilor segmentelor sunt obținute din proiecție în plan.

Punct început	X / Y	Punct sfârșit	X / Y	Lungime segment (** (m)
1	327.006,248 448.959,115	2	327.004,352 448.963,06	4.377
2	327.004,352 448.963,06	3	326.995,224 448.958,719	10.108
3	326.995,224 448.958,719	4	326.996,771 448.954,644	4.359

Punct început	X / Y	Punct sfârşit	X / Y	Lungime segment (** (m)
4	326.996,771 448.954,644	1	327.006,248 448.959,115	10.479

** Lungimile segmentelor sunt determinate în planul de proiecţie Stereo 70 şi sunt rotunjite la 1 milimetru.

*** Distanţa dintre puncte este formată din segmente cumulate ce sunt mai mici decât valoarea 1 milimetru.

**DATE DESPRE IMOBILUL NR. 2535**

Oficiul de Cadastru și Publicitate Imobiliară HUNEDOARA
Biroul de Cadastru și Publicitate Imobiliară Hateg

A. Partea I. Descrierea imobilului

TEREN Intravilan

Adresa: Loc. Sarmizegetusa, Jud. Hunedoara

Nr. Crt	Nr cadastral Nr. topografic	Suprafața* (mp)	Observații / Referințe
A1		2.554	Sector cadastral:25 Teren neimprejmuit;

B. Partea II. Proprietari și acte

Inscrieri privitoare la dreptul de proprietate și alte drepturi reale		Referințe
1 / 04/05/2022		
Act Normativ nr. 1705, din 29/11/2006 emis de Guvernul României (Lege);		
B1	Intabulare, drept de PROPRIETATE, dobandit prin Lege, cota actuala 1/1 1) STATUL ROMÂN-DOMENIUL PUBLIC , CIF:999999999999	A1
Act Normativ nr. 1705, din 29/11/2006 emis de Guvernul României (Act normativ 107/25.09.1996, Emis de Guvernul României, Lege);		
B2	Intabulare, drept de ADMINISTRARE, dobandit prin Lege, cota actuala 1/1 1) MINISTERUL MEDIULUI, APELOR ȘI PĂDURILOR PRIN ADMINISTRAȚIA NAȚIONALĂ APELE ROMÂNE , CIF:24326056	A1

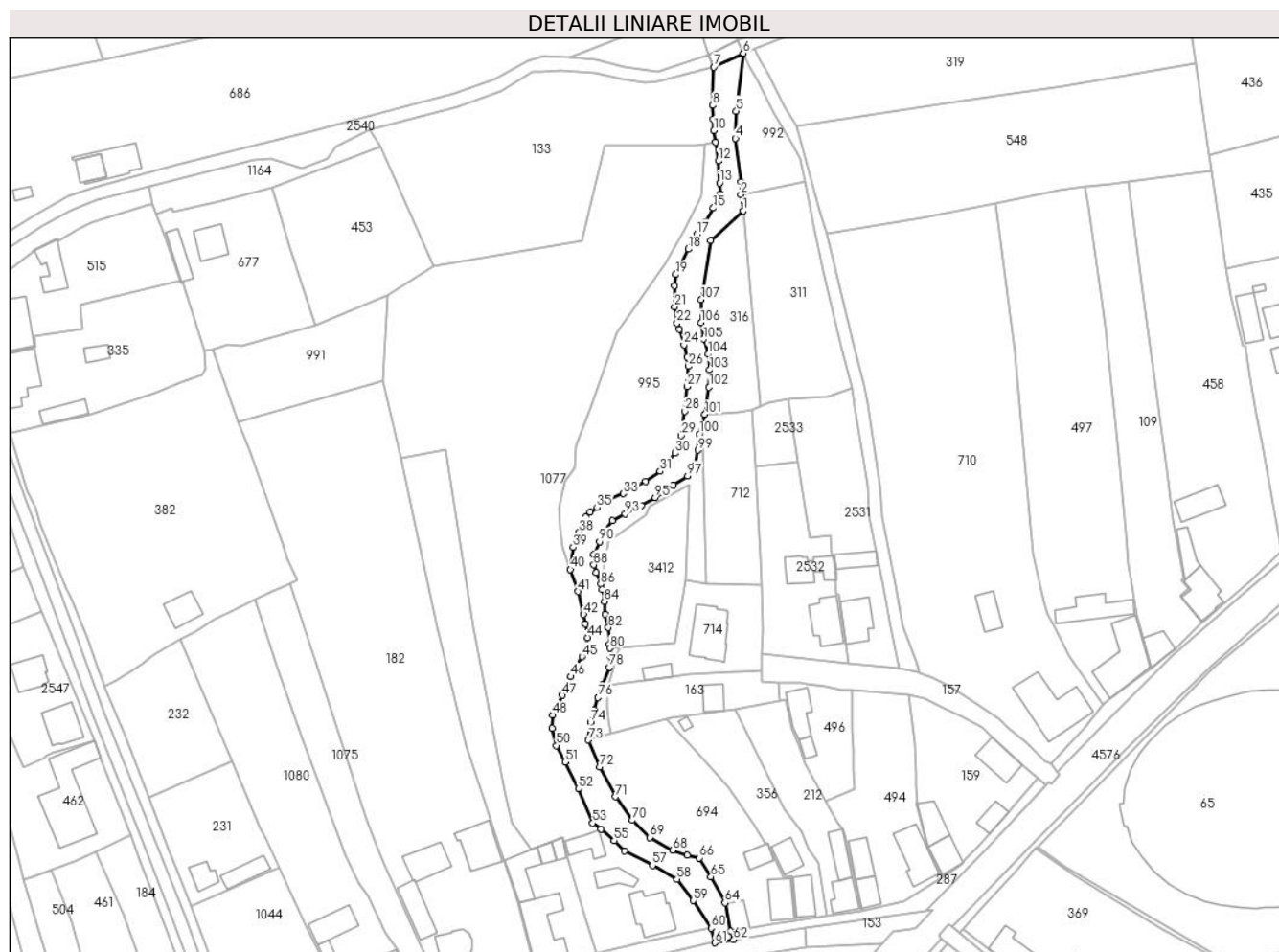
C. Partea III. SARCINI .

Inscrieri privind dezmembramintele dreptului de proprietate, drepturi reale de garanție și sarcini	Referințe
NU SUNT	

Teren

Nr cadastral	Suprafața (mp)*	Observații / Referințe
	2.554	

* Suprafața este determinată în planul de proiecție Stereo 70.



Date referitoare la teren

Crt	Categorie folosință	Intravilan	Suprafața (mp)	Tarla	Parcelă	Nr. topo	Observații / Referințe
1	ape curgătoare	DA	2.554	-	-	-	Râușor

Lungime Segmente

1) Valorile lungimilor segmentelor sunt obținute din proiecție în plan.

Punct început	X / Y	Punct sfârșit	X / Y	Lungime segment
1	327.006,161 448.908,397	2	327.005,456 448.913,645	5.295
4	327.003,737 448.931,74	5	327.003,973 448.940,535	8.798
7	326.996,771 448.954,644	8	326.996,395 448.942,34	12.31
10	326.996,817 448.934,274	11	326.997,377 448.930,468	3.847
13	326.998,623 448.917,36	14	326.998,813 448.913,825	3.54
2	327.005,456 448.913,645	3	327.005,456 448.917,807	4.162
5	327.003,973 448.940,535	6	327.006,248 448.959,115	18.719
8	326.996,395 448.942,34	9	326.996,455 448.938,006	4.334
11	326.997,377 448.930,468	12	326.998,262 448.924,463	6.07
14	326.998,813 448.913,825	15	326.996,621 448.909,309	5.02
3	327.005,456 448.917,807	4	327.003,737 448.931,74	14.039
6	327.006,248 448.959,115	7	326.996,771 448.954,644	10.479
9	326.996,455 448.938,006	10	326.996,817 448.934,274	3.75
12	326.998,262 448.924,463	13	326.998,623 448.917,36	7.112
15	326.996,621 448.909,309	16	326.994,075 448.904,746	5.225

Punct început	X / Y	Punct sfârșit	X / Y	Lungime segment	Punct început	X / Y	Punct sfârșit	X / Y	Lungime segment	Punct început	X / Y	Punct sfârșit	X / Y	Lungime segment
16	326.994,075 448.904,746	17	326.991,275 448.900,898	4.759	17	326.991,275 448.900,898	18	326.988,625 448.896,143	5.444	18	326.988,625 448.896,143	19	326.984,583 448.887,973	9.115
19	326.984,583 448.887,973	20	326.984,04 448.884,361	3.653	20	326.984,04 448.884,361	21	326.984,101 448.877,559	6.802	21	326.984,101 448.877,559	22	326.984,89 448.872,337	5.281
22	326.984,89 448.872,337	23	326.985,667 448.870,336	2.147	23	326.985,667 448.870,336	24	326.987,172 448.865,401	5.159	24	326.987,172 448.865,401	25	326.988,25 448.861,413	4.131
25	326.988,25 448.861,413	26	326.988,581 448.858,434	2.997	26	326.988,581 448.858,434	27	326.988,206 448.851,889	6.556	27	326.988,206 448.851,889	28	326.987,401 448.844,039	7.891
28	326.987,401 448.844,039	29	326.986,264 448.836,172	7.949	29	326.986,264 448.836,172	30	326.984,371 448.830,497	5.982	30	326.984,371 448.830,497	31	326.979,495 448.824,718	7.561
31	326.979,495 448.824,718	32	326.974,763 448.821,454	5.749	32	326.974,763 448.821,454	33	326.967,706 448.817,519	8.08	33	326.967,706 448.817,519	34	326.963,069 448.815,533	5.044
34	326.963,069 448.815,533	35	326.959,21 448.813,02	4.605	35	326.959,21 448.813,02	36	326.957,042 448.811,575	2.605	36	326.957,042 448.811,575	37	326.955,597 448.810,01	2.13
37	326.955,597 448.810,01	38	326.953,549 448.805,075	5.343	38	326.953,549 448.805,075	39	326.951,441 448.800,259	5.257	39	326.951,441 448.800,259	40	326.950,593 448.793,11	7.199
40	326.950,593 448.793,11	41	326.953,157 448.786,031	7.529	41	326.953,157 448.786,031	42	326.954,881 448.778,672	7.558	42	326.954,881 448.778,672	43	326.955,495 448.775,57	3.162
43	326.955,495 448.775,57	44	326.956,199 448.771,199	4.427	44	326.956,199 448.771,199	45	326.954,339 448.765,069	6.406	45	326.954,339 448.765,069	46	326.950,714 448.758,661	7.362
46	326.950,714 448.758,661	47	326.948,041 448.752,638	6.589	47	326.948,041 448.752,638	48	326.944,946 448.746,301	7.052	48	326.944,946 448.746,301	49	326.944,72 448.742,076	4.231
49	326.944,72 448.742,076	50	326.946,079 448.736,493	5.746	50	326.946,079 448.736,493	51	326.948,947 448.731,212	6.01	51	326.948,947 448.731,212	52	326.953,175 448.722,663	9.537
52	326.953,175 448.722,663	53	326.957,79 448.711,531	12.05 1	53	326.957,79 448.711,531	54	326.960,508 448.709,645	3.308	54	326.960,508 448.709,645	55	326.964,66 448.705,948	5.559
55	326.964,66 448.705,948	56	326.967,981 448.702,553	4.749	56	326.967,981 448.702,553	57	326.977,04 448.697,951	10.16 1	57	326.977,04 448.697,951	58	326.984,892 448.693,499	9.026
58	326.984,892 448.693,499	59	326.990,23 448.686,646	8.687	59	326.990,23 448.686,646	60	326.995,951 448.677,776	10.55 5	60	326.995,951 448.677,776	61	326.997,049 448.673,09	4.813
61	326.997,049 448.673,09	62	327.003,138 448.674,067	6.167	62	327.003,138 448.674,067	63	327.002,247 448.676,842	2.915	63	327.002,247 448.676,842	64	327.000,361 448.685,916	9.268
64	327.000,361 448.685,916	65	326.995,839 448.694,284	9.512	65	326.995,839 448.694,284	66	326.992,054 448.700,351	7.151	66	326.992,054 448.700,351	67	326.988,205 448.701,199	3.941
67	326.988,205 448.701,199	68	326.983,46 448.702,797	5.007	68	326.983,46 448.702,797	69	326.976,172 448.706,958	8.392	69	326.976,172 448.706,958	70	326.970,538 448.712,46	7.875
70	326.970,538 448.712,46	71	326.965,175 448.720,014	9.264	71	326.965,175 448.720,014	72	326.960,094 448.729,613	10.86 1	72	326.960,094 448.729,613	73	326.956,46 448.738,28	9.398
73	326.956,46 448.738,28	74	326.957,065 448.743,924	5.676	74	326.957,065 448.743,924	75	326.958,233 448.747,855	4.101	75	326.958,233 448.747,855	76	326.959,504 448.751,921	4.26
76	326.959,504 448.751,921	77	326.960,872 448.756,112	4.409	77	326.960,872 448.756,112	78	326.963,162 448.761,68	6.021	78	326.963,162 448.761,68	79	326.963,539 448.765,161	3.501
79	326.963,539 448.765,161	80	326.963,299 448.767,775	2.625	80	326.963,299 448.767,775	81	326.963,187 448.768,988	1.218	81	326.963,187 448.768,988	82	326.962,835 448.774,414	5.437
82	326.962,835 448.774,414	83	326.961,774 448.778,689	4.405	83	326.961,774 448.778,689	84	326.961,58 448.782,858	4.174	84	326.961,58 448.782,858	85	326.960,852 448.786,785	3.994
85	326.960,852 448.786,785	86	326.960,416 448.788,385	1.658	86	326.960,416 448.788,385	87	326.958,912 448.792,166	4.069	87	326.958,912 448.792,166	88	326.958,136 448.794,59	2.545
88	326.958,136 448.794,59	89	326.958,085 448.797,907	3.317	89	326.958,085 448.797,907	90	326.959,98 448.802,095	4.597	90	326.959,98 448.802,095	91	326.961,193 448.805,052	3.196
91	326.961,193 448.805,052	92	326.964,104 448.808,737	4.696	92	326.964,104 448.808,737	93	326.968,275 448.811,015	4.753	93	326.968,275 448.811,015	94	326.973,514 448.813,584	5.835
94	326.973,514 448.813,584	95	326.977,833 448.816,29	5.097	95	326.977,833 448.816,29	96	326.983,806 448.820,184	7.13	96	326.983,806 448.820,184	97	326.988,302 448.823,258	5.446
97	326.988,302 448.823,258	98	326.990,952 448.826,805	4.428	98	326.990,952 448.826,805	99	326.991,709 448.831,439	4.695	99	326.991,709 448.831,439	100	326.992,067 448.836,6	5.173
100	326.992,067 448.836,6	101	326.993,864 448.843,003	6.65	101	326.993,864 448.843,003	102	326.995,247 448.851,691	8.797	102	326.995,247 448.851,691	103	326.995,444 448.857,318	5.63
103	326.995,444 448.857,318	104	326.994,95 448.862,353	5.059	104	326.994,95 448.862,353	105	326.993,494 448.867,214	5.074	105	326.993,494 448.867,214	106	326.992,645 448.872,476	5.33
106	326.992,645 448.872,476	107	326.992,744 448.879,94	7.465	107	326.992,744 448.879,94	108	326.995,703 448.898,961	19.25	108	326.995,703 448.898,961	1	327.006,161 448.908,397	14.08 6

** Lungimile segmentelor sunt determinate în planul de proiecție Stereo 70 și sunt rotunjite la 1 milimetru.

*** Distanța dintre puncte este formată din segmente cumulate ce sunt mai mici decât valoarea 1 milimetru.

**DATE DESPRE IMOBILUL NR. 2536**

Oficiul de Cadastru și Publicitate Imobiliară HUNEDOARA
Biroul de Cadastru și Publicitate Imobiliară Hateg

A. Partea I. Descrierea imobilului

TEREN Intravilan

Adresa: Loc. Sarmizegetusa, Jud. Hunedoara

Nr. Crt	Nr cadastral Nr. topografic	Suprafața* (mp)	Observații / Referințe
A1		496	Sector cadastral:25 Teren neimprejmuit;

B. Partea II. Proprietari și acte

Inscrieri privitoare la dreptul de proprietate și alte drepturi reale		Referințe
1 / 13/12/2023		
Act Normativ nr. 7, din 13/03/1996 emis de Parlamentul României;		
B1	Inscrierea provizorie, drept de PROPRIETATE, dobandit prin Lege, cota actuala 1/1 1) COMUNA SARMIZEGETUSA, CIF:4633293	A1

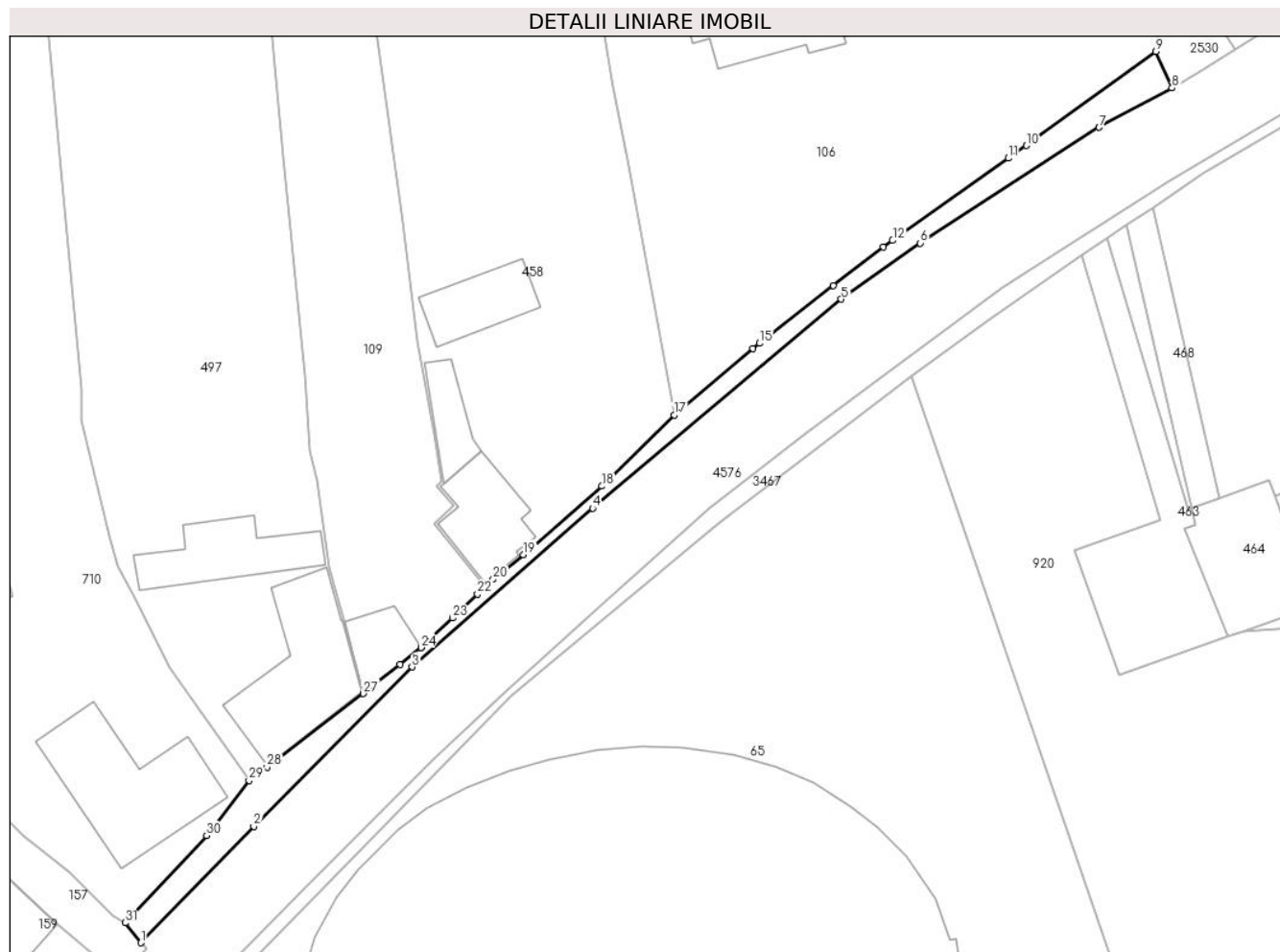
C. Partea III. SARCINI .

Inscrieri privind dezmembramintele dreptului de proprietate, drepturi reale de garanție și sarcini	Referințe
NU SUNT	

Teren

Nr cadastral	Suprafața (mp)*	Observații / Referințe
	496	

* Suprafața este determinată în planul de proiecție Stereo 70.



Date referitoare la teren

Crt	Categorie folosință	Intra vilan	Suprafața (mp)	Tarla	Parcelă	Nr. topo	Observații / Referințe
1	drum	DA	496	-	-	-	

Lungime Segmente

1) Valorile lungimilor segmentelor sunt obținute din proiecție în plan.

Punct început	X / Y	Punct sfârșit	X / Y	Lungime segment (** (m)
1	327.107,274 448.727,825	2	327.122,559 448.743,54	21.922
3	327.143,977 448.765,099	4	327.168,393 448.786,575	32.517
5	327.202,057 448.814,833	6	327.212,768 448.822,402	13.115
7	327.236,949 448.838,058	8	327.246,834 448.843,36	11.217
9	327.244,63 448.848,313	10	327.227,11 448.835,586	21.655

Punct început	X / Y	Punct sfârșit	X / Y	Lungime segment (** (m)
2	327.122,559 448.743,54	3	327.143,977 448.765,099	30.389
4	327.168,393 448.786,575	5	327.202,057 448.814,833	43.952
6	327.212,768 448.822,402	7	327.236,949 448.838,058	28.807
8	327.246,834 448.843,36	9	327.244,63 448.848,313	5.421
10	327.227,11 448.835,586	11	327.224,671 448.833,878	2.978

Punct început	X / Y	Punct sfârșit	X / Y	Lungime segment (** (m)
11	327.224,671 448.833,878	12	327.209,006 448.822,762	19.208
13	327.207,723 448.821,909	14	327.200,982 448.816,675	8.534
15	327.190,998 448.808,85	16	327.190,109 448.808,118	1.152
17	327.179,436 448.799,178	18	327.169,66 448.789,545	13.725
19	327.159,045 448.780,286	20	327.154,943 448.776,968	5.276
21	327.153,862 448.775,963	22	327.152,825 448.774,979	1.43
23	327.149,429 448.771,738	24	327.145,207 448.767,731	5.821
25	327.145,207 448.767,73	26	327.142,319 448.765,431	3.691
27	327.137,383 448.761,503	28	327.124,352 448.751,586	16.375
29	327.121,91 448.749,743	30	327.116,162 448.742,313	9.394
31	327.105,153 448.730,515	1	327.107,274 448.727,825	3.426

Punct început	X / Y	Punct sfârșit	X / Y	Lungime segment (** (m)
12	327.209,006 448.822,762	13	327.207,723 448.821,909	1.541
14	327.200,982 448.816,675	15	327.190,998 448.808,85	12.685
16	327.190,109 448.808,118	17	327.179,436 448.799,178	13.923
18	327.169,66 448.789,545	19	327.159,045 448.780,286	14.086
20	327.154,943 448.776,968	21	327.153,862 448.775,963	1.476
22	327.152,825 448.774,979	23	327.149,429 448.771,738	4.694
24	327.145,207 448.767,731	25	327.145,207 448.767,73	0.001
26	327.142,319 448.765,431	27	327.137,383 448.761,503	6.308
28	327.124,352 448.751,586	29	327.121,91 448.749,743	3.059
30	327.116,162 448.742,313	31	327.105,153 448.730,515	16.137

** Lungimile segmentelor sunt determinate în planul de proiecție Stereo 70 și sunt rotunjite la 1 milimetru.

*** Distanța dintre puncte este formată din segmente cumulate ce sunt mai mici decât valoarea 1 milimetru.

**DATE DESPRE IMOBILUL NR. 2537**

Oficiul de Cadastru și Publicitate Imobiliară HUNEDOARA
Biroul de Cadastru și Publicitate Imobiliară Hateg

A. Partea I. Descrierea imobilului

TEREN Intravilan

Adresa: Loc. Sarmizegetusa, Jud. Hunedoara

Nr. Crt	Nr cadastral Nr. topografic	Suprafața* (mp)	Observații / Referințe
A1		162	Sector cadastral:25 Teren neimprejmuit;

B. Partea II. Proprietari și acte

Inscrieri privitoare la dreptul de proprietate și alte drepturi reale		Referințe
1 / 04/05/2022		
Act Normativ nr. 1705, din 29/11/2006 emis de Guvernul României (Lege);		
B1	Intabulare, drept de PROPRIETATE, dobandit prin Lege, cota actuala 1/1 1) STATUL ROMÂN-DOMENIUL PUBLIC , CIF:9999999999999	A1
Act Normativ nr. 1705, din 29/11/2006 emis de Guvernul României (Act normativ 107/25.09.1996, Emis de Guvernul României, Lege);		
B2	Intabulare, drept de ADMINISTRARE, dobandit prin Lege, cota actuala 1/1 1) MINISTERUL MEDIULUI, APELOR ȘI PĂDURILOR PRIN ADMINISTRAȚIA NAȚIONALĂ APELE ROMÂNE , CIF:24326056	A1

C. Partea III. SARCINI .

Inscrieri privind dezmembramintele dreptului de proprietate, drepturi reale de garanție și sarcini	Referințe
NU SUNT	

Teren

Nr cadastral	Suprafața (mp)*	Observații / Referințe
	162	

* Suprafața este determinată în planul de proiecție Stereo 70.



Date referitoare la teren

Crt	Categorie folosință	Intravilan	Suprafața (mp)	Tarla	Parcelă	Nr. topo	Observații / Referințe
1	ape curgătoare	DA	162	-	-	-	Râușor

Lungime Segmente

1) Valorile lungimilor segmentelor sunt obținute din proiecție în plan.

Punct început	X / Y	Punct sfârșit	X / Y	Lungime segment (** (m)
1	327.009,043 448.668,976	2	327.003,159 448.668,042	5.958
2	327.003,159 448.668,042	3	327.003,899 448.667,026	1.257
3	327.003,899 448.667,026	4	327.017,48 448.646,909	24.272
4	327.017,48 448.646,909	5	327.018,959 448.643,748	3.49
5	327.018,959 448.643,748	6	327.019,746 448.641,795	2.106

Punct început	X / Y	Punct sfârșit	X / Y	Lungime segment (** (m)
6	327.019,746 448.641,795	7	327.020,07 448.640,459	1.375
7	327.020,07 448.640,459	8	327.019,999 448.639,621	0.841
8	327.019,999 448.639,621	9	327.019,301 448.637,779	1.97
9	327.019,301 448.637,779	10	327.018,695 448.634,239	3.591
10	327.018,695 448.634,239	11	327.024,056 448.639,753	7.691
11	327.024,056 448.639,753	12	327.023,929 448.643,175	3.424
12	327.023,929 448.643,175	13	327.022,514 448.646,002	3.161
13	327.022,514 448.646,002	1	327.009,043 448.668,976	26.632

** Lungimile segmentelor sunt determinate în planul de proiecție Stereo 70 și sunt rotunjite la 1 milimetru.

*** Distanța dintre puncte este formată din segmente cumulate ce sunt mai mici decât valoarea 1 milimetru.

**DATE DESPRE IMOBILUL NR. 2538**

Oficiul de Cadastru și Publicitate Imobiliară HUNEDOARA
Biroul de Cadastru și Publicitate Imobiliară Hateg

A. Partea I. Descrierea imobilului

TEREN Intravilan

Adresa: Loc. Sarmizegetusa, Jud. Hunedoara

Nr. Crt	Nr cadastral Nr. topografic	Suprafața* (mp)	Observații / Referințe
A1		1.323	Sector cadastral:25 Teren neimprejmuit;

B. Partea II. Proprietari și acte

Inscrieri privitoare la dreptul de proprietate și alte drepturi reale		Referințe
1 / 13/12/2023		
Act Normativ nr. 7, din 13/03/1996 emis de Parlamentul României;		
B1	Inscrierea provizorie, drept de PROPRIETATE, dobandit prin Lege, cota actuala 1/1 1) COMUNA SARMIZEGETUSA, CIF:4633293	A1

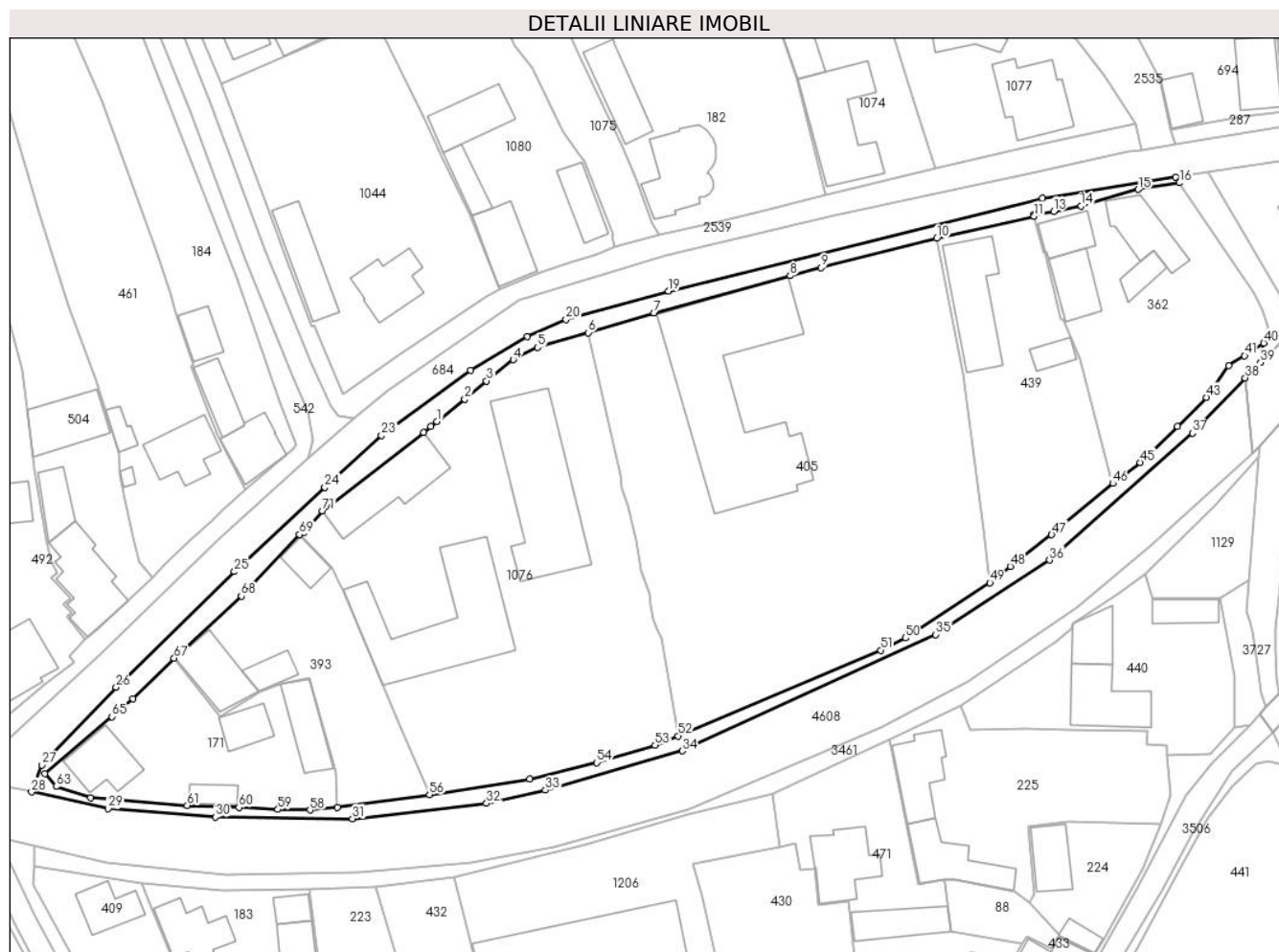
C. Partea III. SARCINI .

Inscrieri privind dezmembramintele dreptului de proprietate, drepturi reale de garanție și sarcini	Referințe
NU SUNT	

Teren

Nr cadastral	Suprafața (mp)*	Observații / Referințe
	1.323	

* Suprafața este determinată în planul de proiecție Stereo 70.



Date referitoare la teren

Crt	Categorie folosință	Intravilan	Suprafața (mp)	Tarla	Parcelă	Nr. topo	Observații / Referințe
1	drum	DA	1.323	-	-	-	

Lungime Segmente

1) Valorile lungimilor segmentelor sunt obținute din proiecție în plan.

Punct început	X / Y	Punct sfârșit	X / Y	Lungime segment
1	326.868,146 / 448.623,386	2	326.873,181 / 448.627,51	6.508
2	326.873,181 / 448.627,51	3	326.877,15 / 448.630,829	5.174
3	326.877,15 / 448.630,829	4	326.882,058 / 448.634,722	6.264
4	326.882,058 / 448.634,722	5	326.886,524 / 448.636,953	4.992
5	326.886,524 / 448.636,953	6	326.895,812 / 448.639,64	9.669
6	326.895,812 / 448.639,64	7	326.907,83 / 448.643,25	12.548
7	326.907,83 / 448.643,25	8	326.932,672 / 448.650,063	25.759
8	326.932,672 / 448.650,063	9	326.938,329 / 448.651,528	5.844
9	326.938,329 / 448.651,528	10	326.959,541 / 448.656,88	21.877
10	326.959,541 / 448.656,88	11	326.977,301 / 448.660,949	18.22
11	326.977,301 / 448.660,949	12	326.977,246 / 448.661,222	0.278
12	326.977,246 / 448.661,222	13	326.980,887 / 448.661,827	3.691
13	326.980,887 / 448.661,827	14	326.985,9 / 448.662,779	5.103
14	326.985,9 / 448.662,779	15	326.996,335 / 448.665,834	10.873
15	326.996,335 / 448.665,834	16	327.003,899 / 448.667,026	7.657
16	327.003,899 / 448.667,026	17	327.003,159 / 448.668,042	1.257
17	327.003,159 / 448.668,042	18	326.978,822 / 448.664,181	24.641
18	326.978,822 / 448.664,181	19	326.910,483 / 448.647,245	70.406

Punct început	X / Y	Punct sfârșit	X / Y	Lungime segment	Punct început	X / Y	Punct sfârșit	X / Y	Lungime segment	Punct început	X / Y	Punct sfârșit	X / Y	Lungime segment
19	326.910,483 448.647,245	20	326.891,697 448.642,056	19.489	20	326.891,697 448.642,056	21	326.884,682 448.638,96	7.668	21	326.884,682 448.638,96	22	326.874,277 448.632,742	12.121
22	326.874,277 448.632,742	23	326.857,959 448.620,871	20.179	23	326.857,959 448.620,871	24	326.847,606 448.611,361	14.058	24	326.847,606 448.611,361	25	326.831,075 448.595,983	22.578
25	326.831,075 448.595,983	26	326.809,47 448.574,85	30.222	26	326.809,47 448.574,85	27	326.795,864 448.560,657	19.661	27	326.795,864 448.560,657	28	326.793,977 448.555,711	5.294
28	326.793,977 448.555,711	29	326.807,974 448.552,657	14.326	29	326.807,974 448.552,657	30	326.827,594 448.551,121	19.68	30	326.827,594 448.551,121	31	326.852,658 448.550,826	25.066
31	326.852,658 448.550,826	32	326.877,174 448.553,634	24.676	32	326.877,174 448.553,634	33	326.887,931 448.556,055	11.026	33	326.887,931 448.556,055	34	326.913,004 448.563,225	26.078
34	326.913,004 448.563,225	35	326.959,355 448.584,487	50.995	35	326.959,355 448.584,487	36	326.980,127 448.598,08	24.824	36	326.980,127 448.598,08	37	327.006,257 448.621,313	34.965
37	327.006,257 448.621,313	38	327.015,924 448.631,389	13.963	38	327.015,924 448.631,389	39	327.018,695 448.634,239	3.975	39	327.018,695 448.634,239	40	327.019,301 448.637,779	3.591
40	327.019,301 448.637,779	41	327.015,799 448.635,434	4.215	41	327.015,799 448.635,434	42	327.012,918 448.633,604	3.413	42	327.012,918 448.633,604	43	327.008,79 448.627,853	7.079
43	327.008,79 448.627,853	44	327.003,528 448.622,554	7.468	44	327.003,528 448.622,554	45	326.996,739 448.615,93	9.485	45	326.996,739 448.615,93	46	326.991,717 448.612,116	6.306
46	326.991,717 448.612,116	47	326.980,515 448.602,735	14.611	47	326.980,515 448.602,735	48	326.972,931 448.596,946	9.541	48	326.972,931 448.596,946	49	326.969,241 448.593,951	4.752
49	326.969,241 448.593,951	50	326.953,79 448.583,87	18.449	50	326.953,79 448.583,87	51	326.949,247 448.581,63	5.065	51	326.949,247 448.581,63	52	326.912,22 448.565,96	40.206
52	326.912,22 448.565,96	53	326.908,008 448.564,244	4.548	53	326.908,008 448.564,244	54	326.897,29 448.561,08	11.175	54	326.897,29 448.561,08	55	326.885,075 448.558,125	12.567
55	326.885,075 448.558,125	56	326.866,755 448.555,224	18.548	56	326.866,755 448.555,224	57	326.849,859 448.552,905	17.054	57	326.849,859 448.552,905	58	326.844,9 448.552,408	4.984
58	326.844,9 448.552,408	59	326.839,009 448.552,534	5.892	59	326.839,009 448.552,534	60	326.831,881 448.552,902	7.137	60	326.831,881 448.552,902	61	326.822,454 448.553,27	9.434
61	326.822,454 448.553,27	62	326.804,756 448.554,662	17.753	62	326.804,756 448.554,662	63	326.798,487 448.556,716	6.597	63	326.798,487 448.556,716	64	326.796,358 448.559,028	3.143
64	326.796,358 448.559,028	65	326.808,676 448.569,485	16.158	65	326.808,676 448.569,485	66	326.812,53 448.572,718	5.03	66	326.812,53 448.572,718	67	326.820,05 448.580,157	10.578
67	326.820,05 448.580,157	68	326.832,336 448.591,517	16.733	68	326.832,336 448.591,517	69	326.842,978 448.602,781	15.496	69	326.842,978 448.602,781	70	326.843,738 448.603,052	0.807
70	326.843,738 448.603,052	71	326.847,172 448.607,07	5.286	71	326.847,172 448.607,07	72	326.865,688 448.621,415	23.423	72	326.865,688 448.621,415	73	326.866,999 448.622,522	1.716
73	326.866,999 448.622,522	1	326.868,146 448.623,386	1.436										

** Lungimile segmentelor sunt determinate în planul de proiecție Stereo 70 și sunt rotunjite la 1 milimetru.

*** Distanța dintre puncte este formată din segmente cumulate ce sunt mai mici decât valoarea 1 milimetru.

**DATE DESPRE IMOBILUL NR. 2539**

Oficiul de Cadastru și Publicitate Imobiliară HUNEDOARA
Biroul de Cadastru și Publicitate Imobiliară Hateg

A. Partea I. Descrierea imobilului

TEREN Intravilan

Adresa: Loc. Sarmizegetusa, Jud. Hunedoara

Nr. Crt	Nr cadastral Nr. topografic	Suprafața* (mp)	Observații / Referințe
A1		1.836	Sector cadastral:25 Teren neimpregmuit;

B. Partea II. Proprietari și acte

Inscrieri privitoare la dreptul de proprietate și alte drepturi reale		Referințe
1 / 13/12/2023		
Act Normativ nr. 7, din 13/03/1996 emis de Parlamentul României;		
B1	Inscrierea provizorie, drept de PROPRIETATE, dobandit prin Lege, cota actuala 1/1 1) COMUNA SARMIZEGETUSA, CIF:4633293	A1

C. Partea III. SARCINI .

Inscrieri privind dezmembramintele dreptului de proprietate, drepturi reale de garanție și sarcini	Referințe
NU SUNT	

Anexa Nr. 1 La Partea I

Teren

Nr cadastral	Suprafața (mp)*	Observații / Referințe
	1.836	

* Suprafața este determinată în planul de proiecție Stereo 70.

DETALII LINIARE IMOBIL



Date referitoare la teren

Crt	Categorie folosință	Intravilan	Suprafața (mp)	Tarla	Parcelă	Nr. topo	Observații / Referințe
1	drum	DA	1.836	-	-	-	

Lungime Segmente

1) Valorile lungimilor segmentelor sunt obținute din proiecție în plan.

Punct început	X / Y	Punct sfârșit	X / Y	Lungime segment	Punct început	X / Y	Punct sfârșit	X / Y	Lungime segment	Punct început	X / Y	Punct sfârșit	X / Y	Lungime segment
1	326.977,867 448.669,092	2	326.994,499 448.672,68	17.015	2	326.994,499 448.672,68	3	326.997,049 448.673,09	2.583	3	326.997,049 448.673,09	4	326.995,951 448.677,776	4.813
4	326.995,951 448.677,776	5	326.975,297 448.673,524	21.087	5	326.975,297 448.673,524	6	326.959,144 448.669,714	16.596	6	326.959,144 448.669,714	7	326.939,274 448.664,839	20.459
7	326.939,274 448.664,839	8	326.927,057 448.661,734	12.605	8	326.927,057 448.661,734	9	326.919,725 448.659,992	7.536	9	326.919,725 448.659,992	10	326.908,65 448.657,625	11.325
10	326.908,65 448.657,625	11	326.900,519 448.655,305	8.456	11	326.900,519 448.655,305	12	326.897,487 448.654,113	3.258	12	326.897,487 448.654,113	13	326.892,363 448.652,507	5.37
13	326.892,363 448.652,507	14	326.887,145 448.650,607	5.553	14	326.887,145 448.650,607	15	326.879,607 448.647,525	8.144	15	326.879,607 448.647,525	16	326.877,201 448.646,368	2.67
16	326.877,201 448.646,368	17	326.861,343 448.635,647	19.142	17	326.861,343 448.635,647	18	326.851,042 448.628,31	12.647	18	326.851,042 448.628,31	19	326.845,726 448.640,974	13.735

Punct început	X / Y	Punct sfârșit	X / Y	Lungime segment	Punct început	X / Y	Punct sfârșit	X / Y	Lungime segment	Punct început	X / Y	Punct sfârșit	X / Y	Lungime segment
19	326.845,726 448.640,974	20	326.845,168 448.640,813	0.581	20	326.845,168 448.640,813	21	326.840,903 448.652,523	12.463	21	326.840,903 448.652,523	22	326.837,305 448.662,089	10.22
22	326.837,305 448.662,089	23	326.828,749 448.685,054	24.507	23	326.828,749 448.685,054	24	326.823,392 448.697,81	13.835	24	326.823,392 448.697,81	25	326.821,748 448.702,315	4.796
25	326.821,748 448.702,315	26	326.816,262 448.716,591	15.294	26	326.816,262 448.716,591	27	326.814,952 448.719,993	3.646	27	326.814,952 448.719,993	28	326.807,292 448.739,891	21.321
28	326.807,292 448.739,891	29	326.800,718 448.755,438	16.88	29	326.800,718 448.755,438	30	326.800,259 448.757,27	1.889	30	326.800,259 448.757,27	31	326.798,847 448.760,856	3.854
31	326.798,847 448.760,856	32	326.795,3 448.771,038	10.782	32	326.795,3 448.771,038	33	326.790,145 448.783,302	13.303	33	326.790,145 448.783,302	34	326.788,315 448.787,546	4.622
34	326.788,315 448.787,546	35	326.780,26 448.807,696	21.7	35	326.780,26 448.807,696	36	326.778,33 448.812,953	5.6	36	326.778,33 448.812,953	37	326.775,98 448.818,329	5.867
37	326.775,98 448.818,329	38	326.774,519 448.822,319	4.249	38	326.774,519 448.822,319	39	326.770,289 448.836,867	15.15	39	326.770,289 448.836,867	40	326.770,758 448.836,974	0.481
40	326.770,758 448.836,974	41	326.764,964 448.861,997	25.685	41	326.764,964 448.861,997	42	326.761,603 448.883,035	21.305	42	326.761,603 448.883,035	43	326.777,839 448.895,259	20.323
43	326.777,839 448.895,259	44	326.777,622 448.895,737	0.525	44	326.777,622 448.895,737	45	326.785,447 448.899,584	8.72	45	326.785,447 448.899,584	46	326.785,829 448.898,653	1.006
46	326.785,829 448.898,653	47	326.792,34 448.902,562	7.594	47	326.792,34 448.902,562	48	326.796,554 448.904,813	4.778	48	326.796,554 448.904,813	49	326.815,06 448.910,425	19.338
49	326.815,06 448.910,425	50	326.816,035 448.910,63	0.996	50	326.816,035 448.910,63	51	326.815,03 448.916,1	5.562	51	326.815,03 448.916,1	52	326.798,375 448.911,905	17.175
52	326.798,375 448.911,905	53	326.789,886 448.908,572	9.12	53	326.789,886 448.908,572	54	326.780,349 448.903,556	10.776	54	326.780,349 448.903,556	55	326.769,15 448.895,92	13.555
55	326.769,15 448.895,92	56	326.761,78 448.888,186	10.683	56	326.761,78 448.888,186	57	326.759,723 448.884,663	4.08	57	326.759,723 448.884,663	58	326.758,332 448.882,281	2.758
58	326.758,332 448.882,281	59	326.758,332 448.873,406	8.875	59	326.758,332 448.873,406	60	326.759,735 448.863,798	9.71	60	326.759,735 448.863,798	61	326.766,792 448.839,838	24.978
61	326.766,792 448.839,838	62	326.774,915 448.816,627	24.591	62	326.774,915 448.816,627	63	326.784,414 448.791,555	26.811	63	326.784,414 448.791,555	64	326.792,615 448.769,336	23.684
64	326.792,615 448.769,336	65	326.800,815 448.747,117	23.684	65	326.800,815 448.747,117	66	326.826,637 448.681,634	70.39	66	326.826,637 448.681,634	67	326.836,542 448.654,976	28.439
67	326.836,542 448.654,976	68	326.844,933 448.634,428	22.195	68	326.844,933 448.634,428	69	326.848,729 448.626,19	9.071	69	326.848,729 448.626,19	70	326.850,128 448.624,468	2.219
70	326.850,128 448.624,468	71	326.852,873 448.624,038	2.778	71	326.852,873 448.624,038	72	326.859,055 448.629,014	7.936	72	326.859,055 448.629,014	73	326.883,08 448.645,551	29.166
73	326.883,08 448.645,551	74	326.910,109 448.653,678	28.224	74	326.910,109 448.653,678	75	326.940,61 448.661,163	31.406	75	326.940,61 448.661,163	1	326.977,867 448.669,092	38.091

** Lungimile segmentelor sunt determinate în planul de proiecție Stereo 70 și sunt rotunjite la 1 milimetru.

*** Distanța dintre puncte este formată din segmente cumulate ce sunt mai mici decât valoarea 1 milimetru.

**DATE DESPRE IMOBILUL NR. 2540**

Oficiul de Cadastru și Publicitate Imobiliară HUNEDOARA
Biroul de Cadastru și Publicitate Imobiliară Hateg

A. Partea I. Descrierea imobilului

TEREN Intravilan

Adresa: Loc. Sarmizegetusa, Jud. Hunedoara

Nr. Crt	Nr cadastral Nr. topografic	Suprafața* (mp)	Observații / Referințe
A1	60914	1.194	Sector cadastral:25 Teren neimprejmuit; se identifica cu imobilul cu nr. topo. 727

B. Partea II. Proprietari și acte

Inscrieri privitoare la dreptul de proprietate și alte drepturi reale	Referințe
1253 / 19/01/2017	
Act Normativ nr. HG nr. 1352/2001, din 27/12/2001 emis de GUVERNUL ROMANIEI-Anexa nr. 56 la HG nr. 1352/2001 (act administrativ nr 50 din 09.01.2017, emis de PRIMARIA SARMIZEGETUSA);	
B1	A1
Intabulare, drept de PROPRIETATE, dobandit prin Lege, cota actuala 1/1, cota initiala 1/1 1) COMUNA SARMIZEGETUSA-DOMENIUL PUBLIC, CIF:9999999999999	

C. Partea III. SARCINI .

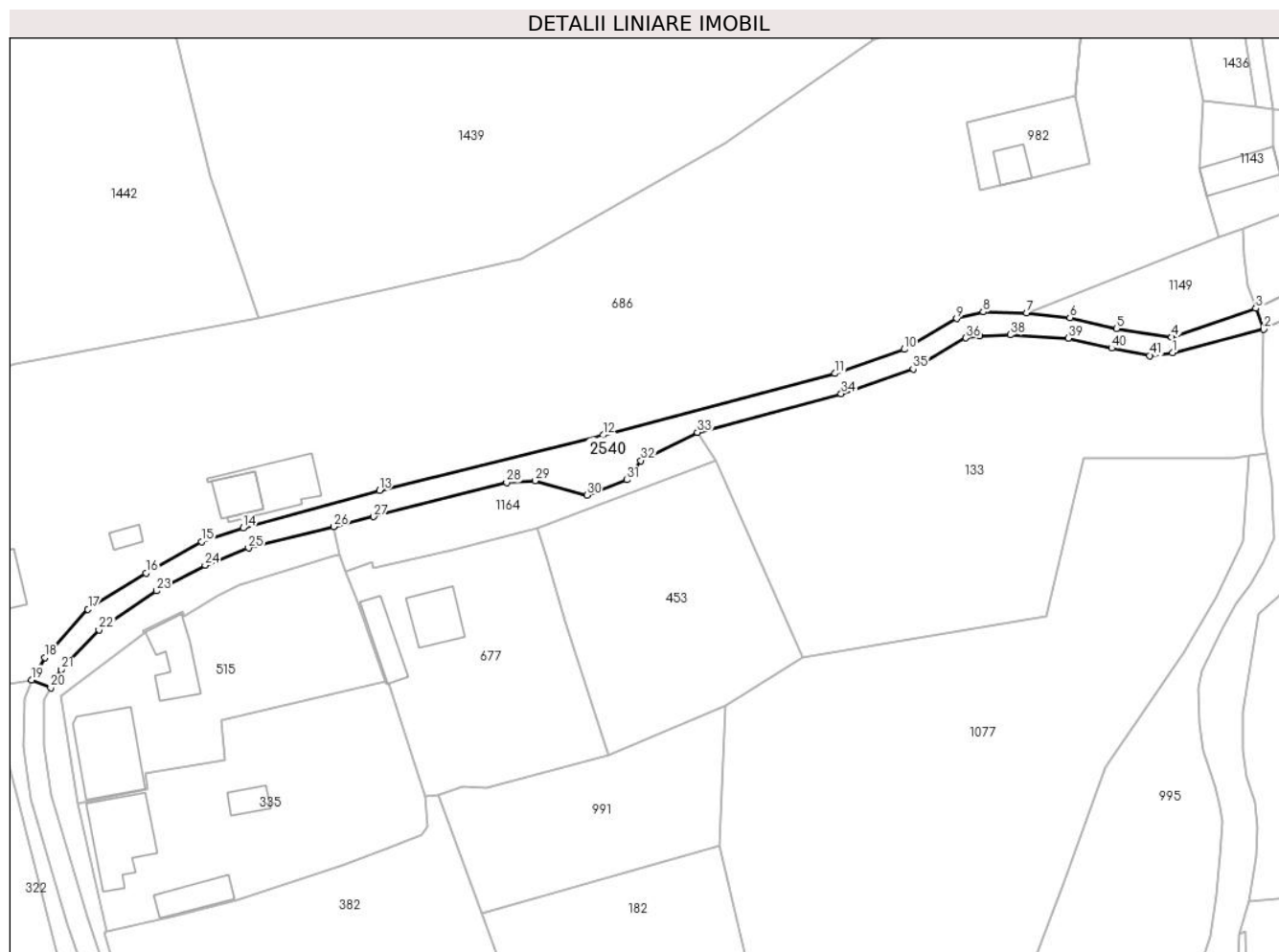
Inscrieri privind dezmembramintele dreptului de proprietate, drepturi reale de garanție și sarcini	Referințe
NU SUNT	

Anexa Nr. 1 La Partea I

Teren

Nr cadastral	Suprafața (mp)*	Observații / Referințe
60914	1.194	se identifica cu imobilul cu nr. topo. 727

* Suprafața este determinată în planul de proiecție Stereo 70.



Date referitoare la teren

Crt	Categorie folosință	Intravilan	Suprafața (mp)	Tarla	Parcelă	Nr. topo	Observații / Referințe
1	drum	DA	1.194	-	-	-	Drum în sat Sarmizegetusa, lungime 250 ml, poz. inv. 24, pietruit.

Lungime Segmente

1) Valorile lungimilor segmentelor sunt obținute din proiecție în plan.

Punct început	X / Y	Punct sfârșit	X / Y	Lungime segment	Punct început	X / Y	Punct sfârșit	X / Y	Lungime segment	Punct început	X / Y	Punct sfârșit	X / Y	Lungime segment
1	326.978,924 448.950,044	2	326.996,771 448.954,644	18.43	2	326.996,771 448.954,644	3	326.995,224 448.958,719	4.359	3	326.995,224 448.958,719	4	326.978,772 448.953,102	17.384
4	326.978,772 448.953,102	5	326.967,962 448.954,766	10.937	5	326.967,962 448.954,766	6	326.958,884 448.956,918	9.33	6	326.958,884 448.956,918	7	326.950,42 448.957,888	8.519
7	326.950,42 448.957,888	8	326.941,948 448.958,041	8.473	8	326.941,948 448.958,041	9	326.936,777 448.956,717	5.338	9	326.936,777 448.956,717	10	326.926,489 448.950,726	11.905
10	326.926,489 448.950,726	11	326.912,998 448.946,013	14.291	11	326.912,998 448.946,013	12	326.867,65 448.933,969	46.92	12	326.867,65 448.933,969	13	326.823,924 448.923,168	45.04
13	326.823,924 448.923,168	14	326.797,292 448.915,819	27.627	14	326.797,292 448.915,819	15	326.789,164 448.913,154	8.554	15	326.789,164 448.913,154	16	326.778,311 448.907,051	12.451

Punct început	X / Y	Punct sfârșit	X / Y	Lungime segment	Punct început	X / Y	Punct sfârșit	X / Y	Lungime segment	Punct început	X / Y	Punct sfârșit	X / Y	Lungime segment
16	326.778,311 448.907,051	17	326.766,976 448.899,991	13.354	17	326.766,976 448.899,991	18	326.758,53 448.890,552	12.666	18	326.758,53 448.890,552	19	326.755,971 448.886,169	5.075
19	326.755,971 448.886,169	20	326.759,723 448.884,663	4.043	20	326.759,723 448.884,663	21	326.761,78 448.888,186	4.083	21	326.761,78 448.888,186	22	326.769,15 448.895,92	10.683
22	326.769,15 448.895,92	23	326.780,349 448.903,556	13.555	23	326.780,349 448.903,556	24	326.789,886 448.908,572	10.776	24	326.789,886 448.908,572	25	326.798,375 448.911,905	9.123
25	326.798,375 448.911,905	26	326.815,03 448.916,1	17.175	26	326.815,03 448.916,1	27	326.822,826 448.918,064	8.043	27	326.822,826 448.918,064	28	326.848,821 448.924,726	26.835
28	326.848,821 448.924,726	29	326.854,373 448.925,045	5.561	29	326.854,373 448.925,045	30	326.864,471 448.922,214	10.487	30	326.864,471 448.922,214	31	326.872,29 448.925,229	8.383
31	326.872,29 448.925,229	32	326.875,061 448.928,983	4.666	32	326.875,061 448.928,983	33	326.886,089 448.934,517	12.339	33	326.886,089 448.934,517	34	326.914,2 448.942,084	29.112
34	326.914,2 448.942,084	35	326.928,236 448.946,889	14.836	35	326.928,236 448.946,889	36	326.938,53 448.952,965	11.953	36	326.938,53 448.952,965	37	326.941,209 448.953,305	2.73
37	326.941,209 448.953,305	38	326.947,233 448.953,555	6.029	38	326.947,233 448.953,555	39	326.958,537 448.952,87	11.325	39	326.958,537 448.952,87	40	326.967,061 448.950,965	8.734
40	326.967,061 448.950,965	41	326.974,523 448.949,505	7.603	41	326.974,523 448.949,505	1	326.978,924 448.950,044	4.434					

** Lungimile segmentelor sunt determinate în planul de proiecție Stereo 70 și sunt rotunjite la 1 milimetru.

*** Distanța dintre puncte este formată din segmente cumulate ce sunt mai mici decât valoarea 1 milimetru.

**DATE DESPRE IMOBILUL NR. 2541**

Oficiul de Cadastru și Publicitate Imobiliară HUNEDOARA
Biroul de Cadastru și Publicitate Imobiliară Hateg

A. Partea I. Descrierea imobilului

TEREN Intravilan

Adresa: Loc. Sarmizegetusa, Jud. Hunedoara

Nr. Crt	Nr cadastral Nr. topografic	Suprafața* (mp)	Observații / Referințe
A1		205	Sector cadastral:25 Teren neimprejmuit;

B. Partea II. Proprietari și acte

Inscrieri privitoare la dreptul de proprietate și alte drepturi reale		Referințe
1 / 13/12/2023		
Act Normativ nr. 7, din 13/03/1996 emis de Parlamentul României;		
B1	Inscrierea provizorie, drept de PROPRIETATE, dobandit prin Lege, cota actuala 1/1	A1
1) COMUNA SARMIZEGETUSA , CIF:4633293, Proprietar neidentificat		

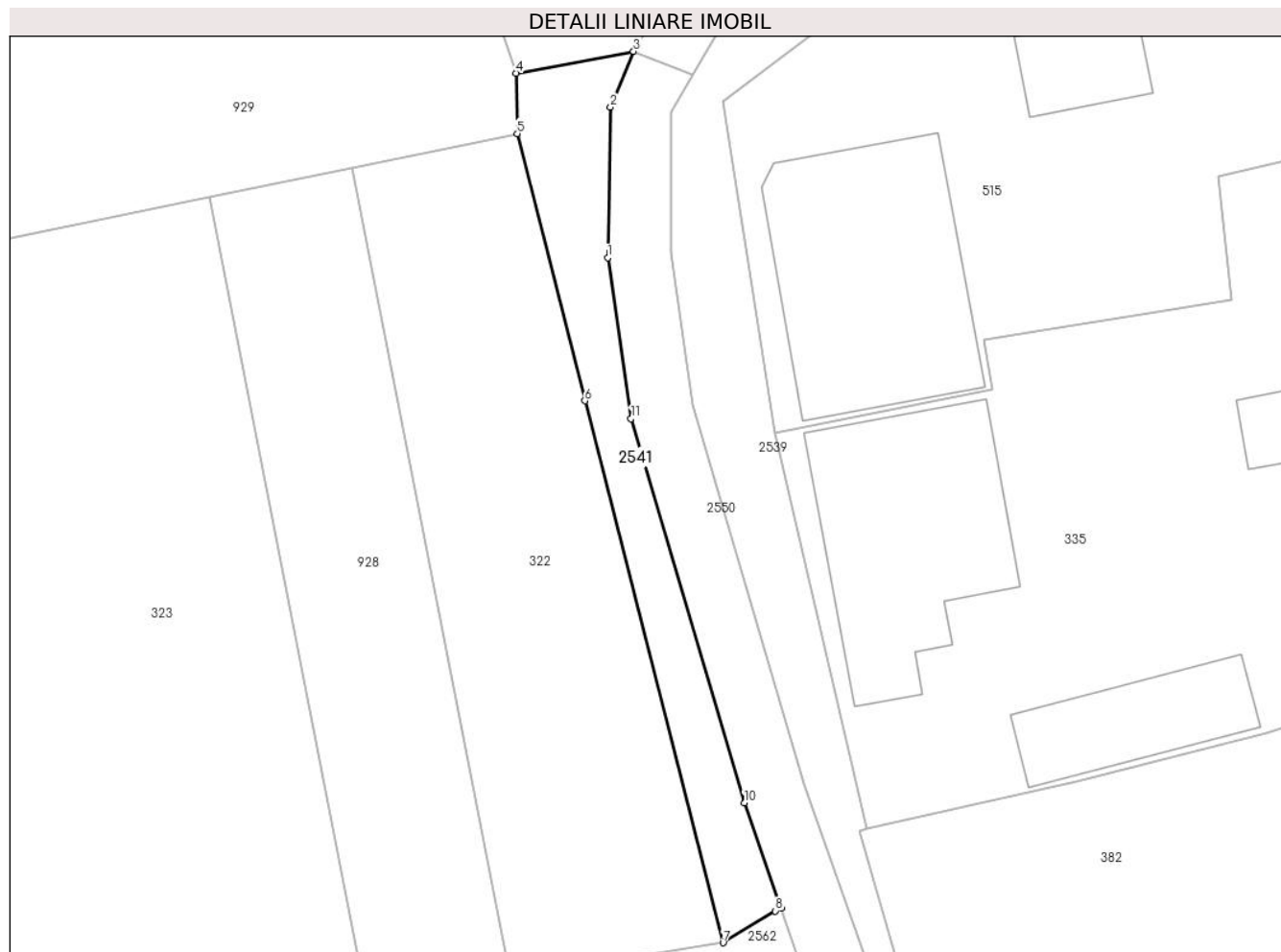
C. Partea III. SARCINI .

Inscrieri privind dezmembramintele dreptului de proprietate, drepturi reale de garanție și sarcini	Referințe
NU SUNT	

Teren

Nr cadastral	Suprafața (mp)*	Observații / Referințe
	205	

* Suprafața este determinată în planul de proiecție Stereo 70.



Date referitoare la teren

Crt	Categorie folosință	Intravilan	Suprafața (mp)	Tarla	Parcelă	Nr. topo	Observații / Referințe
1	neproductiv	DA	205	-	-	-	

Lungime Segmente

1) Valorile lungimilor segmentelor sunt obținute din proiecție în plan.

Punct început	X / Y	Punct sfârșit	X / Y	Lungime segment (** (m)
1	326.754,332 448.873,116	2	326.754,514 448.882,638	9.524
2	326.754,514 448.882,638	3	326.755,971 448.886,169	3.82
3	326.755,971 448.886,169	4	326.748,545 448.884,798	7.551
4	326.748,545 448.884,798	5	326.748,597 448.880,972	3.826
5	326.748,597 448.880,972	6	326.752,887 448.864,066	17.442

Punct început	X / Y	Punct sfârșit	X / Y	Lungime segment (** (m)
6	326.752,887 448.864,066	7	326.761,638 448.829,766	35.399
7	326.761,638 448.829,766	8	326.764,956 448.831,778	3.88
8	326.764,956 448.831,778	9	326.765,317 448.831,943	0.397
9	326.765,317 448.831,943	10	326.762,984 448.838,611	7.064
10	326.762,984 448.838,611	11	326.755,818 448.862,939	25.361
11	326.755,818 448.862,939	1	326.754,332 448.873,116	10.285

** Lungimile segmentelor sunt determinate în planul de proiecție Stereo 70 și sunt rotunjite la 1 milimetru.

*** Distanța dintre puncte este formată din segmente cumulate ce sunt mai mici decât valoarea 1 milimetru.

**DATE DESPRE IMOBILUL NR. 2542**

Oficiul de Cadastru și Publicitate Imobiliară HUNEDOARA
Biroul de Cadastru și Publicitate Imobiliară Hateg

A. Partea I. Descrierea imobilului

TEREN Intravilan

Adresa: Loc. Sarmizegetusa, Jud. Hunedoara

Nr. Crt	Nr cadastral Nr. topografic	Suprafața* (mp)	Observații / Referințe
A1		1.196	Sector cadastral:25 Teren neimprejmuit;

B. Partea II. Proprietari și acte

Inscrieri privitoare la dreptul de proprietate și alte drepturi reale		Referințe
1 / 13/12/2023		
Act Normativ nr. 7, din 13/03/1996 emis de Parlamentul României;		
B1	Inscrierea provizorie, drept de PROPRIETATE, dobandit prin Lege, cota actuala 1/1	A1
1) COMUNA SARMIZEGETUSA , CIF:4633293, Proprietar neidentificat		

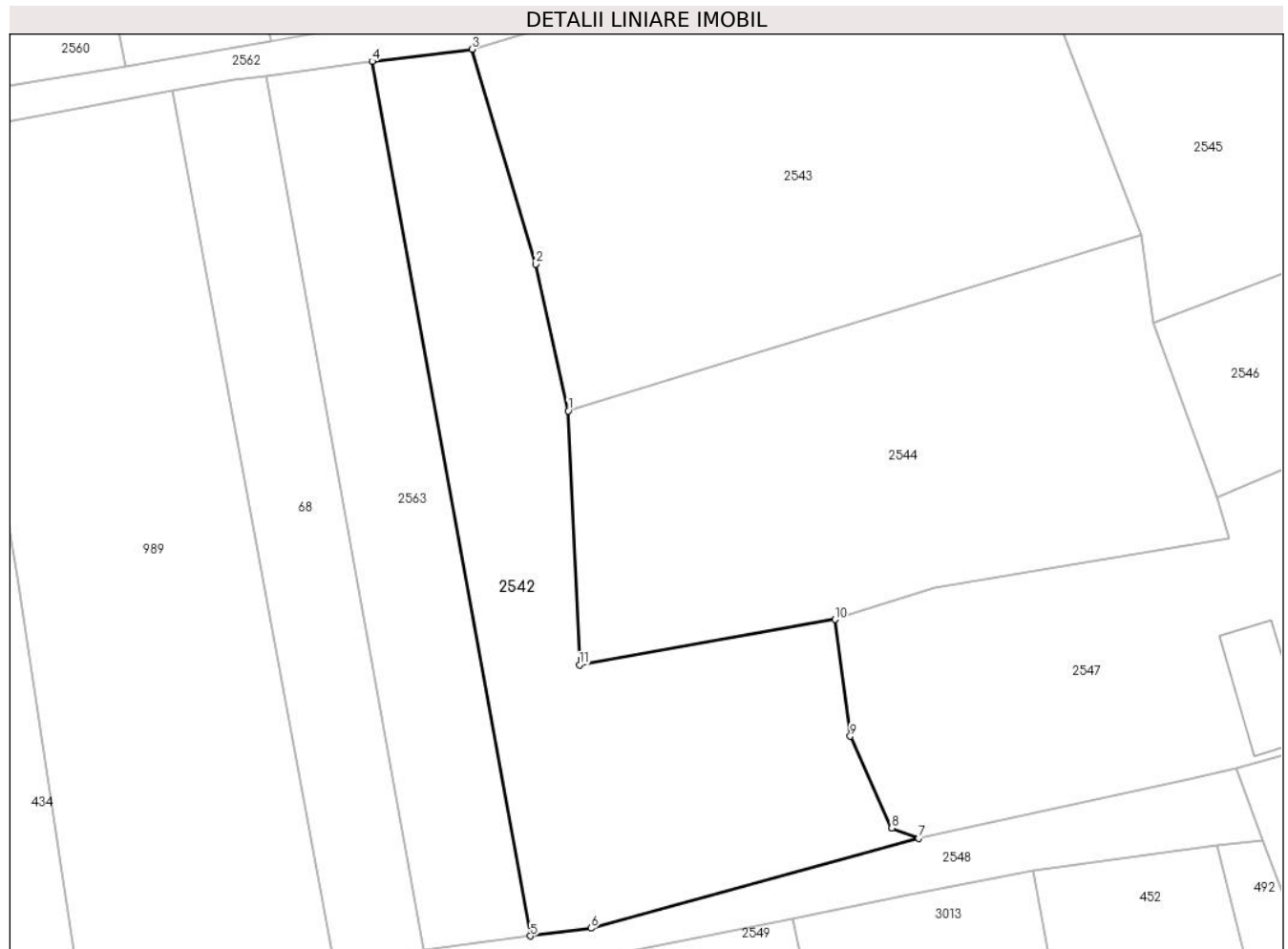
C. Partea III. SARCINI .

Inscrieri privind dezmembramintele dreptului de proprietate, drepturi reale de garanție și sarcini	Referințe
NU SUNT	

Teren

Nr cadastral	Suprafața (mp)*	Observații / Referințe
	1.196	

* Suprafața este determinată în planul de proiecție Stereo 70.



Date referitoare la teren

Crt	Categorie folosință	Intra vilan	Suprafața (mp)	Tarla	Parcelă	Nr. topo	Observații / Referințe
1	faneata	DA	1.196	-	-	-	

Lungime Segmente

1) Valorile lungimilor segmentelor sunt obținute din proiecție în plan.

Punct început	X / Y	Punct sfârșit	X / Y	Lungime segment (** (m)
1	326.700,733 448.777,306	2	326.697,925 448.789,864	12.868
2	326.697,925 448.789,864	3	326.692,458 448.808,269	19.2
3	326.692,458 448.808,269	4	326.683,912 448.807,223	8.61
4	326.683,912 448.807,223	5	326.697,47 448.732,337	76.103
5	326.697,47 448.732,337	6	326.702,673 448.733,002	5.245

Punct început	X / Y	Punct sfârșit	X / Y	Lungime segment (** (m)
6	326.702,673 448.733,002	7	326.730,773 448.740,693	29.134
7	326.730,773 448.740,693	8	326.728,448 448.741,575	2.487
8	326.728,448 448.741,575	9	326.724,891 448.749,441	8.633
9	326.724,891 448.749,441	10	326.723,574 448.759,43	10.075
10	326.723,574 448.759,43	11	326.701,686 448.755,55	22.229
11	326.701,686 448.755,55	1	326.700,733 448.777,306	21.777

** Lungimile segmentelor sunt determinate în planul de proiecție Stereo 70 și sunt rotunjite la 1 milimetru.

*** Distanța dintre puncte este formată din segmente cumulate ce sunt mai mici decât valoarea 1 milimetru.

**DATE DESPRE IMOBILUL NR. 2543**

Oficiul de Cadastru și Publicitate Imobiliară HUNEDOARA
Biroul de Cadastru și Publicitate Imobiliară Hateg

A. Partea I. Descrierea imobilului

TEREN Intravilan

Nr. CF vechi:467N
Nr. cadastral vechi:375

Adresa: Loc. Sarmizegetusa, Jud. Hunedoara

Nr. Crt	Nr cadastral Nr. topografic	Suprafața* (mp)	Observații / Referințe
A1	63001	1.580	Sector cadastral:25 Teren neimprejmuit;

B. Partea II. Proprietari și acte

Inscrieri privitoare la dreptul de proprietate și alte drepturi reale		Referințe
4589 / 22/08/2008		
Act Administrativ nr. 91054/182, din 02/08/2004 emis de COMISIA JUDETEANA HUNEDOARA (adeverinta nr 1440 din 20.08.2008, emis de PRIMARIA SARMIZEGETUSA);		
B1	Intabulare, drept de PROPRIETATE, dobandit prin Reconstituire, cota actuala 1/1, cota initiala 1/1 1) CONSILIUL LOCAL SARMIZEGETUSA, CIF:999999999999	A1

C. Partea III. SARCINI .

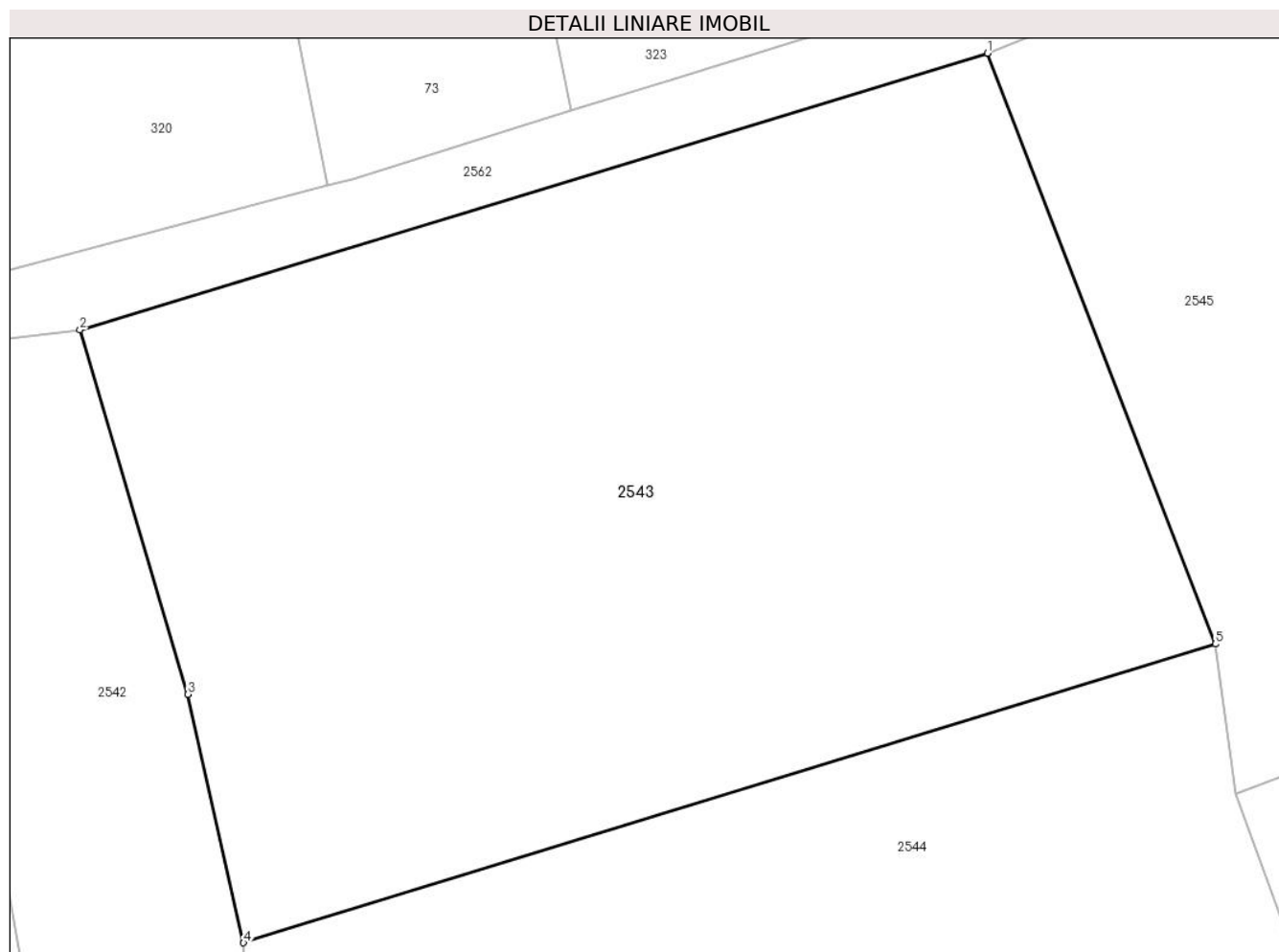
Inscrieri privind dezmembramintele dreptului de proprietate, drepturi reale de garanție și sarcini	Referințe
NU SUNT	

Anexa Nr. 1 La Partea I

Teren

Nr cadastral	Suprafața (mp)*	Observații / Referințe
63001	1.580	

* Suprafața este determinată în planul de proiecție Stereo 70.



Date referitoare la teren

Crt	Categorie folosință	Intravilan	Suprafața (mp)	Tarla	Parcelă	Nr. topo	Observații / Referințe
1	faneata	DA	1.580	-	761/12	-	

Lungime Segmente

1) Valorile lungimilor segmentelor sunt obținute din proiecție în plan.

Punct început	X / Y	Punct sfârșit	X / Y	Lungime segment (** (m)
1	326.738,341 448.822,251	2	326.692,458 448.808,269	47.966
2	326.692,458 448.808,269	3	326.697,925 448.789,864	19.2
3	326.697,925 448.789,864	4	326.700,733 448.777,306	12.868
4	326.700,733 448.777,306	5	326.749,87 448.792,401	51.403
5	326.749,87 448.792,401	1	326.738,341 448.822,251	31.999

**** Lungimile segmentelor sunt determinate în planul de proiecție Stereo 70 și sunt rotunjite la 1 milimetru.**

***** Distanța dintre puncte este formată din segmente cumulate ce sunt mai mici decât valoarea 1 milimetru.**

**DATE DESPRE IMOBILUL NR. 2544**

Oficiul de Cadastru și Publicitate Imobiliară HUNEDOARA
Biroul de Cadastru și Publicitate Imobiliară Hateg

A. Partea I. Descrierea imobilului

TEREN Intravilan

Adresa: Loc. Sarmizegetusa, Jud. Hunedoara

Nr. Crt	Nr cadastral Nr. topografic	Suprafața* (mp)	Observații / Referințe
A1		1.289	Sector cadastral:25 Teren neimprejmuit;

B. Partea II. Proprietari și acte

Inscrieri privitoare la dreptul de proprietate și alte drepturi reale		Referințe
1 / 13/12/2023		
Act Normativ nr. 7, din 13/03/1996 emis de Parlamentul României;		
B1	Inscrierea provizorie, drept de PROPRIETATE, dobandit prin Lege, cota actuala 1/1	A1
1) COMUNA SARMIZEGETUSA , CIF:4633293, Proprietar neidentificat		

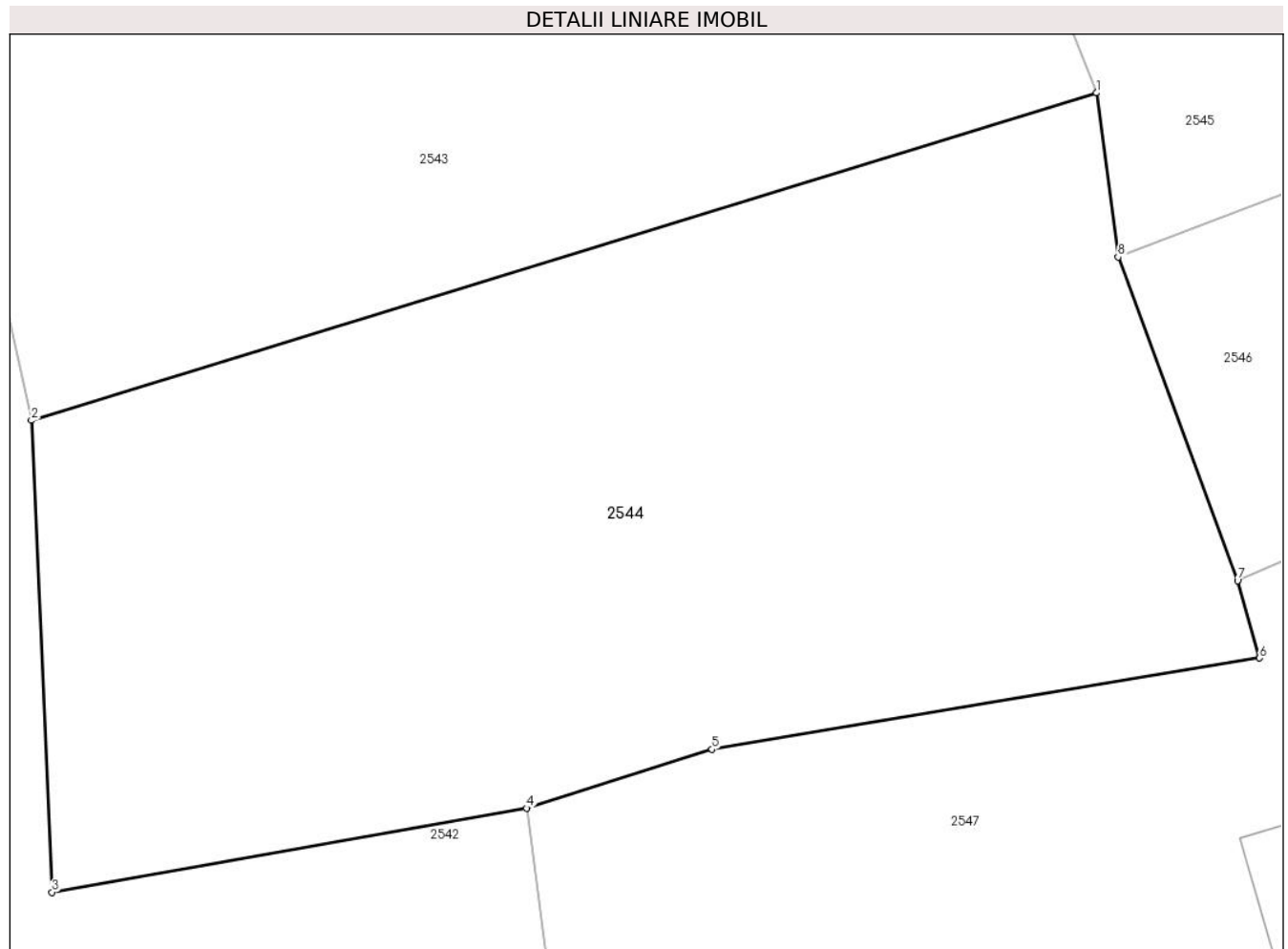
C. Partea III. SARCINI .

Inscrieri privind dezmembramintele dreptului de proprietate, drepturi reale de garanție și sarcini	Referințe
NU SUNT	

Teren

Nr cadastral	Suprafața (mp)*	Observații / Referințe
	1.289	

* Suprafața este determinată în planul de proiecție Stereo 70.



Date referitoare la teren

Crt	Categorie folosință	Intra vilan	Suprafața (mp)	Tarla	Parcelă	Nr. topo	Observații / Referințe
1	faneata	DA	1.289	-	-	-	

Lungime Segmente

1) Valorile lungimilor segmentelor sunt obținute din proiecție în plan.

Punct început	X / Y	Punct sfârșit	X / Y	Lungime segment (** (m)
1	326.749,87 448.792,401	2	326.700,733 448.777,306	51.403
2	326.700,733 448.777,306	3	326.701,686 448.755,55	21.777
3	326.701,686 448.755,55	4	326.723,574 448.759,43	22.229
4	326.723,574 448.759,43	5	326.732,125 448.762,142	8.971
5	326.732,125 448.762,142	6	326.757,391 448.766,347	25.614

Punct început	X / Y	Punct sfârșit	X / Y	Lungime segment (** (m)
6	326.757,391 448.766,347	7	326.756,382 448.769,92	3.713
7	326.756,382 448.769,92	8	326.750,872 448.784,833	15.898
8	326.750,872 448.784,833	1	326.749,87 448.792,401	7.634

** Lungimile segmentelor sunt determinate în planul de proiecție Stereo 70 și sunt rotunjite la 1 milimetru.

*** Distanța dintre puncte este formată din segmente cumulate ce sunt mai mici decât valoarea 1 milimetru.

**DATE DESPRE IMOBILUL NR. 2545**

Oficiul de Cadastru și Publicitate Imobiliară HUNEDOARA
Biroul de Cadastru și Publicitate Imobiliară Hateg

A. Partea I. Descrierea imobilului

TEREN Intravilan

Adresa: Loc. Sarmizegetusa, Jud. Hunedoara

Nr. Crt	Nr cadastral Nr. topografic	Suprafața* (mp)	Observații / Referințe
A1		942	Sector cadastral:25 Teren neimprejmuit;

B. Partea II. Proprietari și acte

Inscrieri privitoare la dreptul de proprietate și alte drepturi reale		Referințe
1 / 13/12/2023		
Act Normativ nr. 7, din 13/03/1996 emis de Parlamentul României;		
B1	Inscrierea provizorie, drept de PROPRIETATE, dobandit prin Lege, cota actuala 1/1	A1
1) COMUNA SARMIZEGETUSA , CIF:4633293, Proprietar neidentificat		

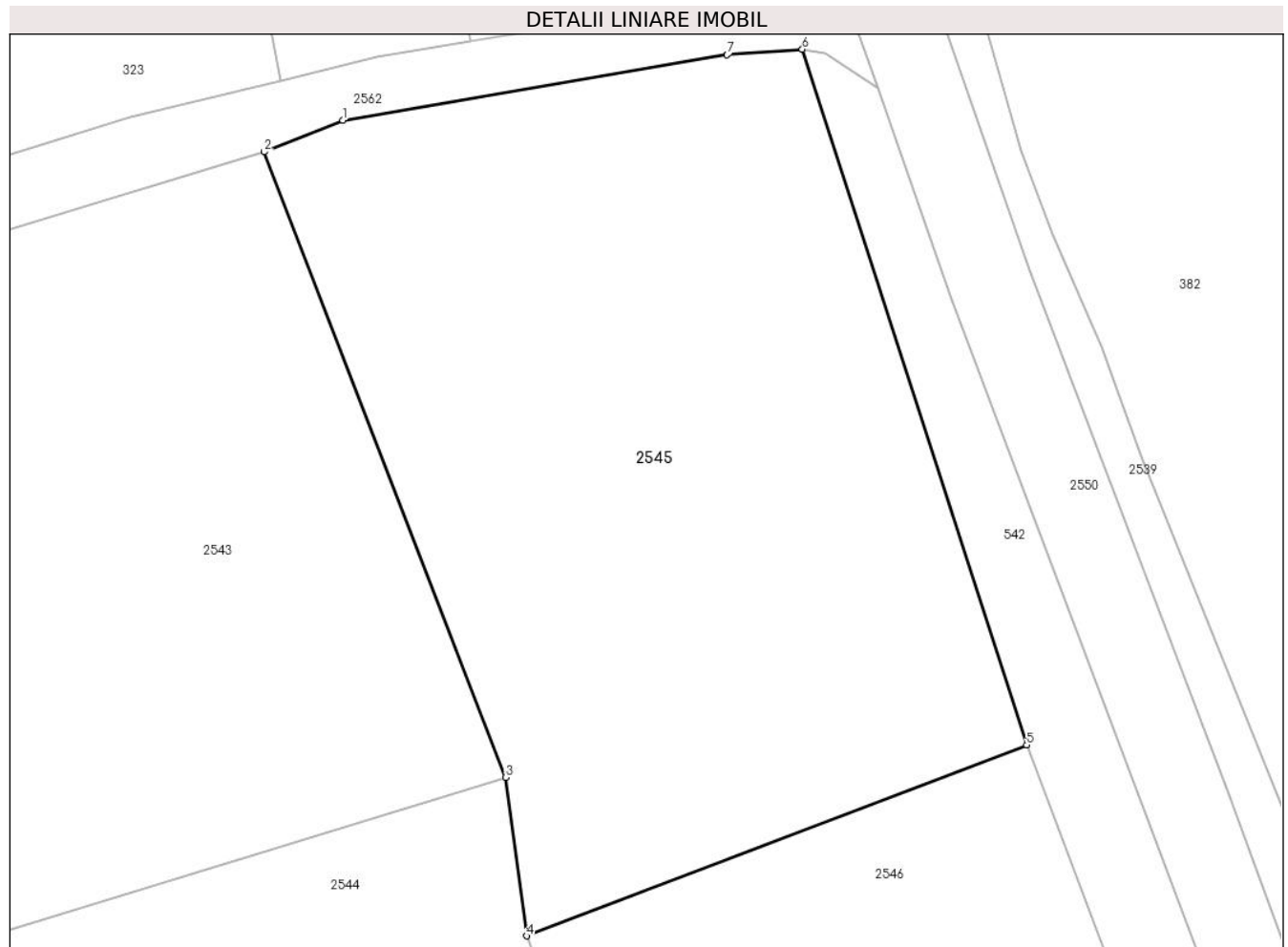
C. Partea III. SARCINI .

Inscrieri privind dezmembramintele dreptului de proprietate, drepturi reale de garanție și sarcini	Referințe
NU SUNT	

Teren

Nr cadastral	Suprafața (mp)*	Observații / Referințe
	942	

* Suprafața este determinată în planul de proiecție Stereo 70.



Date referitoare la teren

Crt	Categorie folosință	Intravilan	Suprafața (mp)	Tarla	Parcelă	Nr. topo	Observații / Referințe
1	faneata	DA	942	-	-	-	

Lungime Segmente

1) Valorile lungimilor segmentelor sunt obținute din proiecție în plan.

Punct început	X / Y	Punct sfârșit	X / Y	Lungime segment (** (m)
1	326.742,101 448.823,76	2	326.738,341 448.822,251	4.052
2	326.738,341 448.822,251	3	326.749,87 448.792,401	31.999
3	326.749,87 448.792,401	4	326.750,872 448.784,833	7.634
4	326.750,872 448.784,833	5	326.774,763 448.793,947	25.57
5	326.774,763 448.793,947	6	326.764,043 448.827,152	34.893

Punct început	X / Y	Punct sfârșit	X / Y	Lungime segment (** (m)
6	326.764,043 448.827,152	7	326.760,454 448.826,887	3.599
7	326.760,454 448.826,887	1	326.742,101 448.823,76	18.617

** Lungimile segmentelor sunt determinate în planul de proiecție Stereo 70 și sunt rotunjite la 1 milimetru.

*** Distanța dintre puncte este formată din segmente cumulate ce sunt mai mici decât valoarea 1 milimetru.

**DATE DESPRE IMOBILUL NR. 2546**

Oficiul de Cadastru și Publicitate Imobiliară HUNEDOARA
Biroul de Cadastru și Publicitate Imobiliară Hateg

A. Partea I. Descrierea imobilului

TEREN Extravilan

Adresa: Jud. Hunedoara

Nr. Crt	Nr cadastral Nr. topografic	Suprafața* (mp)	Observații / Referințe
A1	60813	400	Sector cadastral:25 Teren neimprejmuit;

B. Partea II. Proprietari și acte

Inscrieri privitoare la dreptul de proprietate și alte drepturi reale		Referințe
1908 / 28/01/2016		
Act Administrativ nr. Titlu de Proprietate nr.21139/51, din 15/01/1996 emis de Comisia Judetana;		
B1	Intabulare, drept de PROPRIETATE, dobandit prin Reconstituire, cota actuala 1/1, cota initiala 1/1 1) SCRADEANU DUMITRU 2) SCRADEANU ELENA	A1

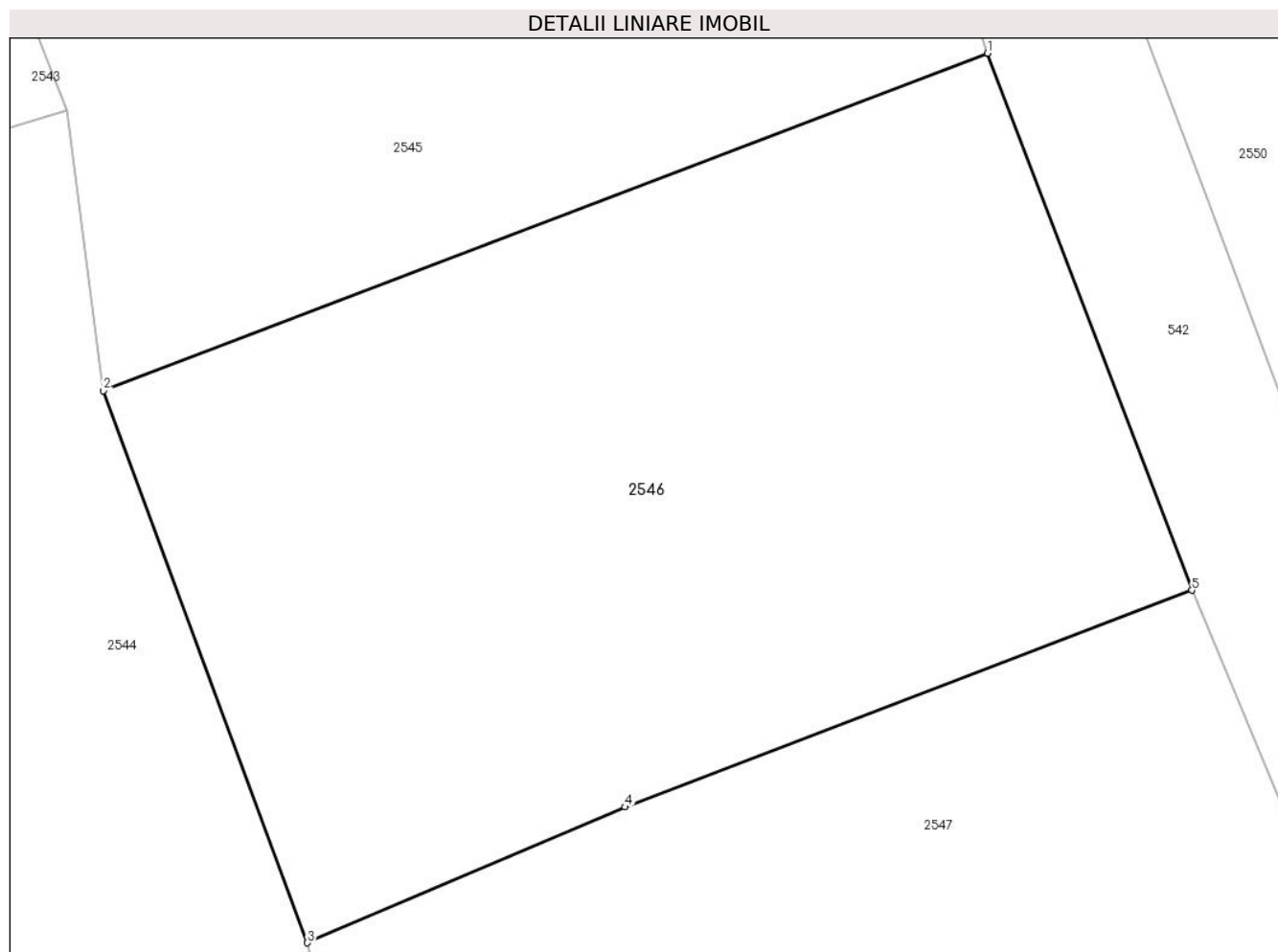
C. Partea III. SARCINI .

Inscrieri privind dezmembramintele dreptului de proprietate, drepturi reale de garanție și sarcini	Referințe
NU SUNT	

Teren

Nr cadastral	Suprafața (mp)*	Observații / Referințe
60813	400	

* Suprafața este determinată în planul de proiecție Stereo 70.



Date referitoare la teren

Crt	Categorie folosință	Intra vilan	Suprafața (mp)	Tarla	Parcelă	Nr. topo	Observații / Referințe
1	faneata	NU	400	78	761/11	-	

Lungime Segmente

1) Valorile lungimilor segmentelor sunt obținute din proiecție în plan.

Punct început	X / Y	Punct sfârșit	X / Y	Lungime segment (** (m)
1	326.774,763 448.793,947	2	326.750,872 448.784,833	25.57
2	326.750,872 448.784,833	3	326.756,382 448.769,92	15.898
3	326.756,382 448.769,92	4	326.764,968 448.773,588	9.337
4	326.764,968 448.773,588	5	326.780,292 448.779,442	16.404
5	326.780,292 448.779,442	1	326.774,763 448.793,947	15.523

**** Lungimile segmentelor sunt determinate în planul de proiecție Stereo 70 și sunt rotunjite la 1 milimetru.**

***** Distanța dintre puncte este formată din segmente cumulate ce sunt mai mici decât valoarea 1 milimetru.**

**DATE DESPRE IMOBILUL NR. 2547**

Oficiul de Cadastru și Publicitate Imobiliară HUNEDOARA
Biroul de Cadastru și Publicitate Imobiliară Hateg

A. Partea I. Descrierea imobilului

TEREN Intravilan

Adresa: Loc. Sarmizegetusa, Nr. 30, Jud. Hunedoara

Nr. Crt	Nr cadastral Nr. topografic	Suprafața* (mp)	Observații / Referințe
A1	60807	Din acte: 1.839 Masurata: 1.865	Sector cadastral:25 Teren imprejmuit; se identifica cu imobilul de sub A+1 din CF 1600 Sarmizegetusa,nr. topo. 721/1/2,722/1/2 si partial(S=1589 mp) cu imobilul de sub A+5 din CF 1493 Sarmizegetusa,nr. topo. 722/1/1,721/1/1

Construcții

Crt	Nr cadastral Nr. topografic	Adresa	Observații / Referințe
A1.1	60807-C1	Loc. Sarmizegetusa, Nr. 30, Jud. Hunedoara	Nr. niveluri:3; S. construita la sol:99 mp; Locuinta S+P+E, pe fundatie de beton, zidarie caramida, acoperita cu tigla, compusa din: Subsol: 2 pivnite, Pivnita:3 camere, baie, debara si hol, Etaj:3 camere, debara si hol. Anul constructiei 1982
A1.2	60807-C2	Loc. Sarmizegetusa, Nr. 30, Jud. Hunedoara	Nr. niveluri:1; S. construita la sol:50 mp; Anexa pe fundatie de beton, zidarie din boltari, acoperita cu tigla, compusa din bucatarie si 2 camari. Anul constructiei 1982
A1.3	60807-C3	Loc. Sarmizegetusa, Nr. 30, Jud. Hunedoara	Nr. niveluri:1; S. construita la sol:119 mp; Brutarie pe fundatie de beton, zidarie BCA, acoperita cu tigla, compusa din 4 camere si 2 debarale si 1 baie. Anul constructiei 1982

B. Partea II. Proprietari și acte

Inscrieri privitoare la dreptul de proprietate și alte drepturi reale		Referințe
1914 / 28/01/2016		
Act Administrativ nr. Titlu de Proprietate nr.21139/51, din 15/01/1996 emis de Comisia Judeteana;		
B1	Intabulare, drept de PROPRIETATE, dobandit prin Reconstituire, cota actuala 1/1, cota initiala 1/1 1) SCRADEANU DUMITRU 2) SCRADEANU ELENA	A1
Act Administrativ nr. Certificat de atestare a edificarii constructiei n, din 08/01/2016 emis de Primaria Comunei Sarmizegetusa (act administrativ nr. Adeverinta nr. 42/08-01-2016 emis de Primaria Comunei Sarmizegetusa; act administrativ nr. Certificat de atestare fiscala nr.10873/21-01-2016 emis de Primaria Comunei Sarmuzegetusa;);		
B2	Intabulare, drept de PROPRIETATE, dobandit prin Construire, cota actuala 1/1, cota initiala 1/1 1) SCRADEANU ELENA 2) SCRADEANU DUMITRU	A1.1, A1.2, A1.3

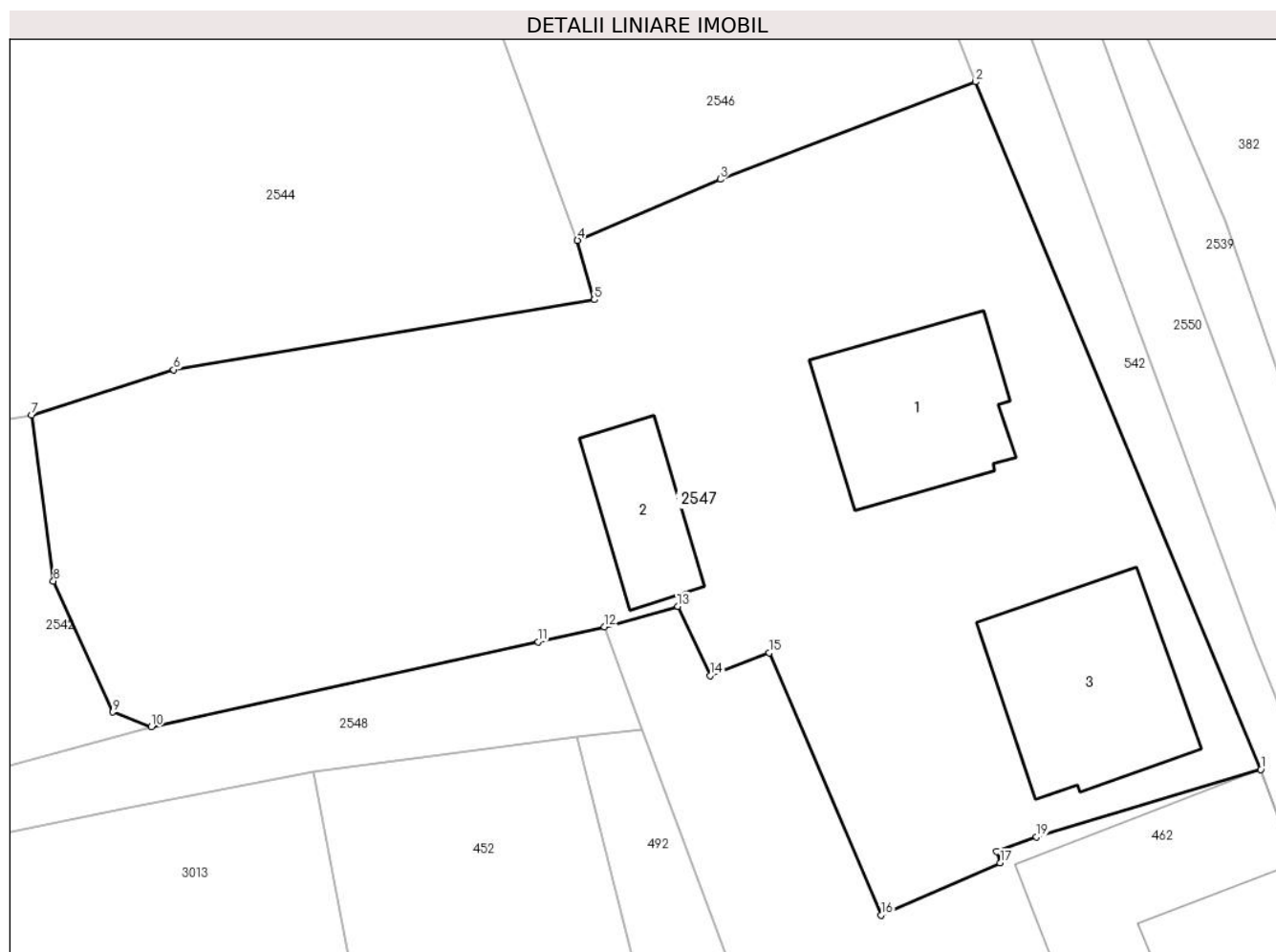
C. Partea III. SARCINI .

Inscrieri privind dezmembramintele dreptului de proprietate, drepturi reale de garanție și sarcini	Referințe
NU SUNT	

Anexa Nr. 1 La Partea I**Teren**

Nr cadastral	Suprafața (mp)*	Observații / Referințe
60807	Din acte: 1.839 Masurata: 1.865	se identifica cu imobilul de sub A+1 din CF 1600 Sarmizegetusa, nr. topo. 721/1/2, 722/1/2 si partial(S=1589 mp) cu imobilul de sub A+5 din CF 1493 Sarmizegetusa, nr. topo. 722/1/1, 721/1/1

* Suprafața este determinată în planul de proiecție Stereo 70.

**Date referitoare la teren**

Crt	Categorie folosință	Intravilan	Suprafața (mp)	Tarla	Parcelă	Nr. topo	Observații / Referințe
1	arabil	DA	430	3	59	-	
2	arabil	DA	681	3	61	-	
3	curți construcții	DA	754	3	60	-	

Date referitoare la construcții

Crt	Număr	Destinație construcție	Supraf. (mp)	Situație juridică	Observații / Referințe
A1.1	60807-C1	construcții de locuințe	99	Cu acte	Nr. niveluri:3; S. construita la sol:99 mp; Locuinta S+P+E, pe fundatie de beton, zidarie caramida, acoperita cu tigla, compusa din: Subsol: 2 pivnite, Pivnita:3 camere, baie, debara si hol, Etaj:3 camere, debara si hol. Anul constructiei 1982
A1.2	60807-C2	construcții anexa	50	Cu acte	Nr. niveluri:1; S. construita la sol:50 mp; Anexa pe fundatie de beton, zidarie din boltari, acoperita cu tigla, compusa din bucatarie si 2 camari. Anul constructiei 1982

Crt	Număr	Destinație construcție	Supraf. (mp)	Situație juridică	Observații / Referințe
A1.3	60807-C3	construcții industriale și edilitare	119	Cu acte	Nr. niveluri:1; S. construită la sol:119 mp; Brutarie pe fundație de beton, zidărie BCA, acoperită cu țigla, compusă din 4 camere și 2 debarale și 1 baie. Anul construcției 1982

Lungime Segmente

1) Valorile lungimilor segmentelor sunt obținute din proiecție în plan.

Punct început	X / Y	Punct sfârșit	X / Y	Lungime segment (** (m)
1	326.797,444 448.738,133	2	326.780,292 448.779,442	44.728
2	326.780,292 448.779,442	3	326.764,968 448.773,588	16.404
3	326.764,968 448.773,588	4	326.756,382 448.769,92	9.337
4	326.756,382 448.769,92	5	326.757,391 448.766,347	3.713
5	326.757,391 448.766,347	6	326.732,125 448.762,142	25.614
6	326.732,125 448.762,142	7	326.723,574 448.759,43	8.971
7	326.723,574 448.759,43	8	326.724,891 448.749,441	10.075
8	326.724,891 448.749,441	9	326.728,448 448.741,575	8.633
9	326.728,448 448.741,575	10	326.730,773 448.740,693	2.487
10	326.730,773 448.740,693	11	326.754,016 448.745,791	23.796
11	326.754,016 448.745,791	12	326.758,002 448.746,695	4.087
12	326.758,002 448.746,695	13	326.762,414 448.747,929	4.581
13	326.762,414 448.747,929	14	326.764,345 448.743,772	4.584
14	326.764,345 448.743,772	15	326.767,899 448.745,127	3.804
15	326.767,899 448.745,127	16	326.774,615 448.729,379	17.12
16	326.774,615 448.729,379	17	326.781,772 448.732,516	7.814
17	326.781,772 448.732,516	18	326.781,565 448.733,206	0.72
18	326.781,565 448.733,206	19	326.783,964 448.734,065	2.548
19	326.783,964 448.734,065	1	326.797,444 448.738,133	14.08

** Lungimile segmentelor sunt determinate în planul de proiecție Stereo 70 și sunt rotunjite la 1 milimetru.

*** Distanța dintre puncte este formată din segmente cumulate ce sunt mai mici decât valoarea 1 milimetru.

**DATE DESPRE IMOBILUL NR. 2548**

Oficiul de Cadastru și Publicitate Imobiliară HUNEDOARA
Biroul de Cadastru și Publicitate Imobiliară Hateg

A. Partea I. Descrierea imobilului

TEREN Intravilan

Adresa: Loc. Sarmizegetusa, Jud. Hunedoara

Nr. Crt	Nr cadastral Nr. topografic	Suprafața* (mp)	Observații / Referințe
A1		405	Sector cadastral:25 Teren neimprejmuit;

B. Partea II. Proprietari și acte

Inscrieri privitoare la dreptul de proprietate și alte drepturi reale		Referințe
1 / 13/12/2023		
Act Normativ nr. 7, din 13/03/1996 emis de Parlamentul României;		
B1	Inscrierea provizorie, drept de PROPRIETATE, dobandit prin Lege, cota actuala 1/1	A1
1) COMUNA SARMIZEGETUSA , CIF:4633293, Proprietar neidentificat		

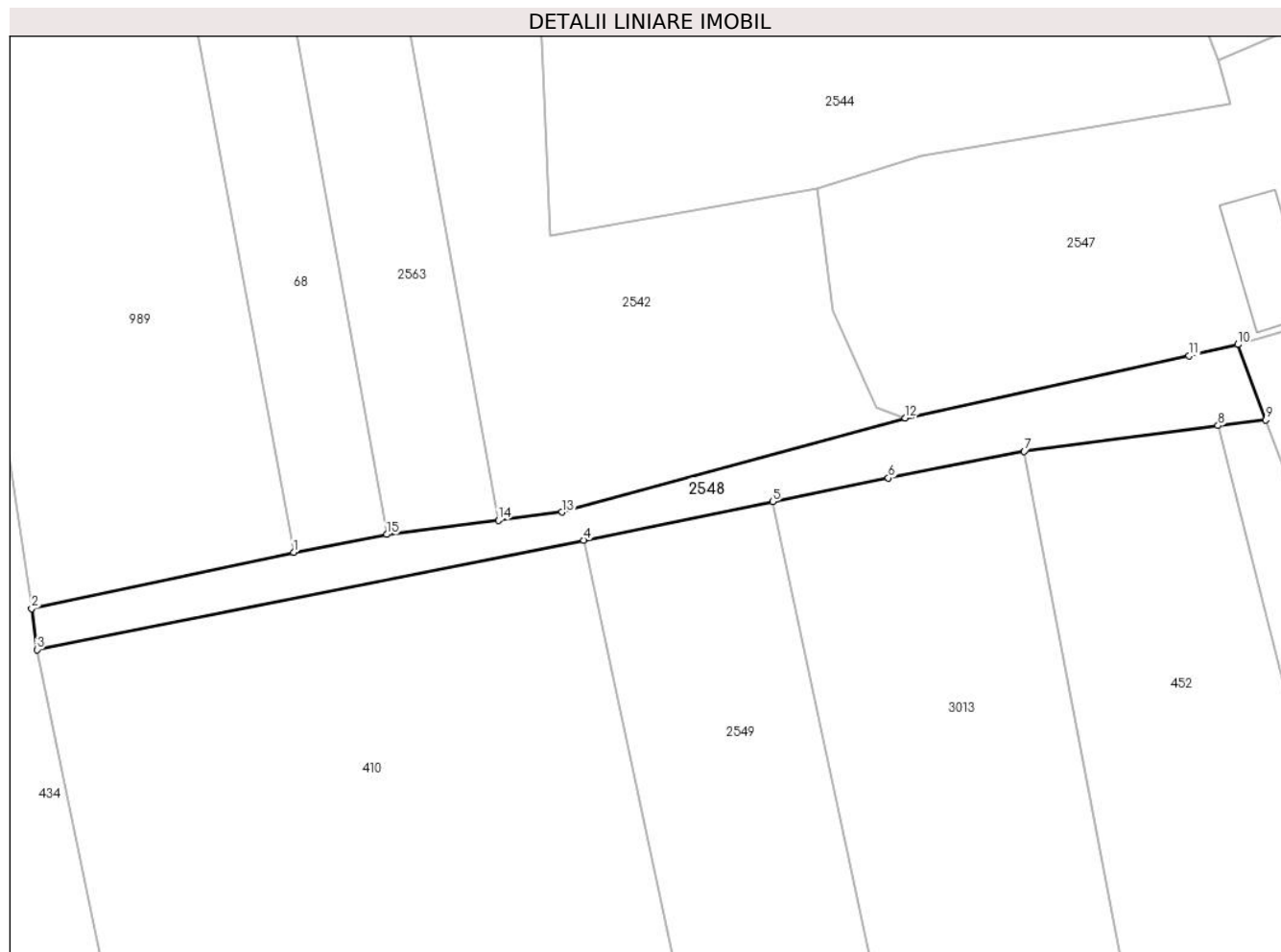
C. Partea III. SARCINI .

Inscrieri privind dezmembramintele dreptului de proprietate, drepturi reale de garanție și sarcini	Referințe
NU SUNT	

Teren

Nr cadastral	Suprafața (mp)*	Observații / Referințe
	405	

* Suprafața este determinată în planul de proiecție Stereo 70.



Date referitoare la teren

Crt	Categorie folosință	Intravilan	Suprafața (mp)	Tarla	Parcelă	Nr. topo	Observații / Referințe
1	neproductiv	DA	405	-	-	-	

Lungime Segmente

1) Valorile lungimilor segmentelor sunt obținute din proiecție în plan.

Punct început	X / Y	Punct sfârșit	X / Y	Lungime segment (** (m)
1	326.680,712 448.729,713	2	326.659,267 448.725,108	21.934
2	326.659,267 448.725,108	3	326.659,706 448.721,753	3.384
3	326.659,706 448.721,753	4	326.704,455 448.730,696	45.634
4	326.704,455 448.730,696	5	326.719,928 448.733,855	15.792
5	326.719,928 448.733,855	6	326.729,406 448.735,791	9.674

Punct început	X / Y	Punct sfârşit	X / Y	Lungime segment (** (m)
6	326.729,406 448.735,791	7	326.740,523 448.737,981	11.331
7	326.740,523 448.737,981	8	326.756,385 448.740,076	16.0
8	326.756,385 448.740,076	9	326.760,286 448.740,546	3.929
9	326.760,286 448.740,546	10	326.758,002 448.746,695	6.559
10	326.758,002 448.746,695	11	326.754,016 448.745,791	4.087
11	326.754,016 448.745,791	12	326.730,773 448.740,693	23.796
12	326.730,773 448.740,693	13	326.702,673 448.733,002	29.134
13	326.702,673 448.733,002	14	326.697,47 448.732,337	5.245
14	326.697,47 448.732,337	15	326.688,331 448.731,168	9.213
15	326.688,331 448.731,168	1	326.680,712 448.729,713	7.757

** Lungimile segmentelor sunt determinate în planul de proiecție Stereo 70 și sunt rotunjite la 1 milimetru.

*** Distanța dintre puncte este formată din segmente cumulate ce sunt mai mici decât valoarea 1 milimetru.

**DATE DESPRE IMOBILUL NR. 2549**

Oficiul de Cadastru și Publicitate Imobiliară HUNEDOARA
Biroul de Cadastru și Publicitate Imobiliară Hateg

A. Partea I. Descrierea imobilului

TEREN Intravilan

Adresa: Loc. Sarmizegetusa, Jud. Hunedoara

Nr. Crt	Nr cadastral Nr. topografic	Suprafața* (mp)	Observații / Referințe
A1		1.400	Sector cadastral:25 Teren neimprejmuit;

B. Partea II. Proprietari și acte

Inscrieri privitoare la dreptul de proprietate și alte drepturi reale	Referințe
1 / 03/01/2023	
Act Administrativ nr. 41568/17, din 23/04/1996 emis de CJSPDAT HUNEDOARA;	
B1	A1
Intabulare, drept de PROPRIETATE, dobandit prin Adjudecare, cota actuala 1/1 1) CORUI ADAM DEFUNCT:Da	

C. Partea III. SARCINI .

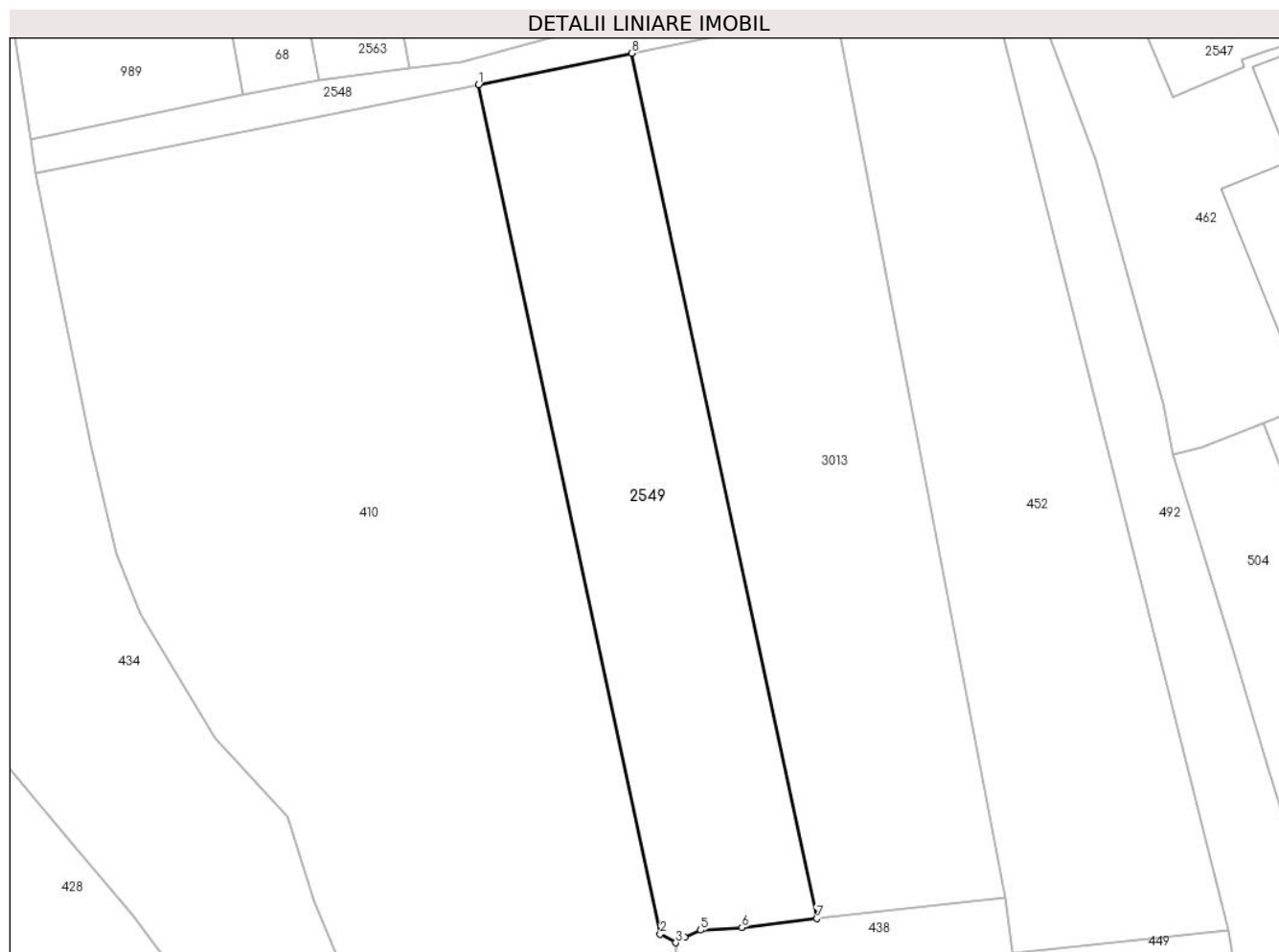
Inscrieri privind dezmembramintele dreptului de proprietate, drepturi reale de garanție și sarcini	Referințe
NU SUNT	

Anexa Nr. 1 La Partea I

Teren

Nr cadastral	Suprafața (mp)*	Observații / Referințe
	1.400	

* Suprafața este determinată în planul de proiecție Stereo 70.



Date referitoare la teren

Crt	Categorie folosință	Intravilan	Suprafața (mp)	Tarla	Parcelă	Nr. topo	Observații / Referințe
1	faneata	DA	1.144	2	44	-	
2	faneata	DA	256	2	47/1	-	

Lungime Segmente

1) Valorile lungimilor segmentelor sunt obținute din proiecție în plan.

Punct început	X / Y	Punct sfârșit	X / Y	Lungime segment (** (m)
1	326.704,456 448.730,696	2	326.722,811 448.644,961	87.678
2	326.722,811 448.644,961	3	326.724,387 448.644,106	1.793
3	326.724,387 448.644,106	4	326.725,278 448.644,696	1.069
4	326.725,278 448.644,696	5	326.726,875 448.645,377	1.736

Punct început	X / Y	Punct sfârşit	X / Y	Lungime segment (** (m)
5	326.726,875 448.645,377	6	326.731,055 448.645,634	4.188
6	326.731,055 448.645,634	7	326.738,621 448.646,545	7.621
7	326.738,621 448.646,545	8	326.719,928 448.733,855	89.289
8	326.719,928 448.733,855	1	326.704,456 448.730,696	15.791

** Lungimile segmentelor sunt determinate în planul de proiecţie Stereo 70 şi sunt rotunjite la 1 milimetru.

*** Distanţa dintre puncte este formată din segmente cumulate ce sunt mai mici decât valoarea 1 milimetru.

**DATE DESPRE IMOBILUL NR. 2550**

Oficiul de Cadastru și Publicitate Imobiliară HUNEDOARA
Biroul de Cadastru și Publicitate Imobiliară Hateg

A. Partea I. Descrierea imobilului

TEREN Intravilan

Adresa: Loc. Sarmizegetusa, Jud. Hunedoara

Nr. Crt	Nr cadastral Nr. topografic	Suprafața* (mp)	Observații / Referințe
A1	60911	1.140	Sector cadastral:25 Teren neimprejmuit; se identifica cu imobilul cu nr. topo. 727

B. Partea II. Proprietari și acte

Inscrieri privitoare la dreptul de proprietate și alte drepturi reale	Referințe
36708 / 09/12/2019	
Act Administrativ nr. HCL NR. 68/2019, din 29/11/2019 emis de CONSILIUL LOCAL AL COMUNEI SARMIZEGETUSA;	
B3	A1
Intabulare, drept de PROPRIETATE, dobandit prin Lege, cota actuala 1/1, cota initiala 1/1 1) COMUNA SARMIZEGETUSA-DOMENIUL PUBLIC, CIF:999999999999	

C. Partea III. SARCINI .

Inscrieri privind dezmembramintele dreptului de proprietate, drepturi reale de garanție și sarcini	Referințe
NU SUNT	

Teren

Nr cadastral	Suprafața (mp)*	Observații / Referințe
60911	1.140	se identifica cu imobilul cu nr. topo. 727

* Suprafața este determinată în planul de proiecție Stereo 70.



Date referitoare la teren

Crt	Categorie folosință	Intravilan	Suprafața (mp)	Tarla	Parcelă	Nr. topo	Observații / Referințe
1	drum	DA	1.140	-	107DR	-	Drum în sat Sarmizegetusa, poz. inv. 107, lungime 282 ml.

Lungime Segmente

1) Valorile lungimilor segmentelor sunt obținute din proiecție în plan.

Punct început	X / Y	Punct sfârșit	X / Y	Lungime segment (** (m)
1	326.759,723 448.884,663	2	326.755,971 448.886,169	4.043
3	326.754,514 448.882,638	4	326.754,332 448.873,116	9.524
5	326.755,818 448.862,939	6	326.762,984 448.838,611	25.361
7	326.765,317 448.831,943	8	326.767,65 448.825,276	7.063
9	326.771,156 448.815,257	10	326.780,667 448.790,154	26.844

Punct început	X / Y	Punct sfârșit	X / Y	Lungime segment (** (m)
2	326.755,971 448.886,169	3	326.754,514 448.882,638	3.82
4	326.754,332 448.873,116	5	326.755,818 448.862,939	10.285
6	326.762,984 448.838,611	7	326.765,317 448.831,943	7.064
8	326.767,65 448.825,276	9	326.771,156 448.815,257	10.615
10	326.780,667 448.790,154	11	326.797,078 448.745,69	47.396

Punct început	X / Y	Punct sfârșit	X / Y	Lungime segment (** (m)
11	326.797,078 448.745,69	12	326.813,726 448.703,471	45.383
13	326.822,895 448.680,221	14	326.832,894 448.653,569	28.466
15	326.841,235 448.632,902	16	326.844,477 448.625,06	8.486
17	326.845,338 448.620,058	18	326.844,638 448.616,723	3.408
19	326.852,873 448.624,038	20	326.850,128 448.624,468	2.778
21	326.848,729 448.626,19	22	326.844,933 448.634,428	9.071
23	326.836,542 448.654,976	24	326.826,637 448.681,634	28.439
25	326.800,815 448.747,117	26	326.792,615 448.769,336	23.684
27	326.784,414 448.791,555	28	326.774,915 448.816,627	26.811
29	326.766,792 448.839,838	30	326.759,735 448.863,798	24.978
31	326.758,332 448.873,406	32	326.758,332 448.882,281	8.875

Punct început	X / Y	Punct sfârșit	X / Y	Lungime segment (** (m)
12	326.813,726 448.703,471	13	326.822,895 448.680,221	24.993
14	326.832,894 448.653,569	15	326.841,235 448.632,902	22.287
16	326.844,477 448.625,06	17	326.845,338 448.620,058	5.076
18	326.844,638 448.616,723	19	326.852,873 448.624,038	11.015
20	326.850,128 448.624,468	21	326.848,729 448.626,19	2.219
22	326.844,933 448.634,428	23	326.836,542 448.654,976	22.195
24	326.826,637 448.681,634	25	326.800,815 448.747,117	70.39
26	326.792,615 448.769,336	27	326.784,414 448.791,555	23.684
28	326.774,915 448.816,627	29	326.766,792 448.839,838	24.591
30	326.759,735 448.863,798	31	326.758,332 448.873,406	9.71
32	326.758,332 448.882,281	1	326.759,723 448.884,663	2.758

** Lungimile segmentelor sunt determinate în planul de proiecție Stereo 70 și sunt rotunjite la 1 milimetru.

*** Distanța dintre puncte este formată din segmente cumulate ce sunt mai mici decât valoarea 1 milimetru.

**DATE DESPRE IMOBILUL NR. 2551**

Oficiul de Cadastru și Publicitate Imobiliară HUNEDOARA
Biroul de Cadastru și Publicitate Imobiliară Hateg

A. Partea I. Descrierea imobilului

TEREN Intravilan

Adresa: Loc. Sarmizegetusa, Jud. Hunedoara

Nr. Crt	Nr cadastral Nr. topografic	Suprafața* (mp)	Observații / Referințe
A1		2.405	Sector cadastral:25 Teren neimprejmuit;

B. Partea II. Proprietari și acte

Inscrieri privitoare la dreptul de proprietate și alte drepturi reale		Referințe
1 / 13/12/2023		
Act Normativ nr. 7, din 13/03/1996 emis de Parlamentul României;		
B1	Inscrierea provizorie, drept de PROPRIETATE, dobandit prin Lege, cota actuala 1/1	A1
1) COMUNA SARMIZEGETUSA , CIF:4633293, Proprietar neidentificat		

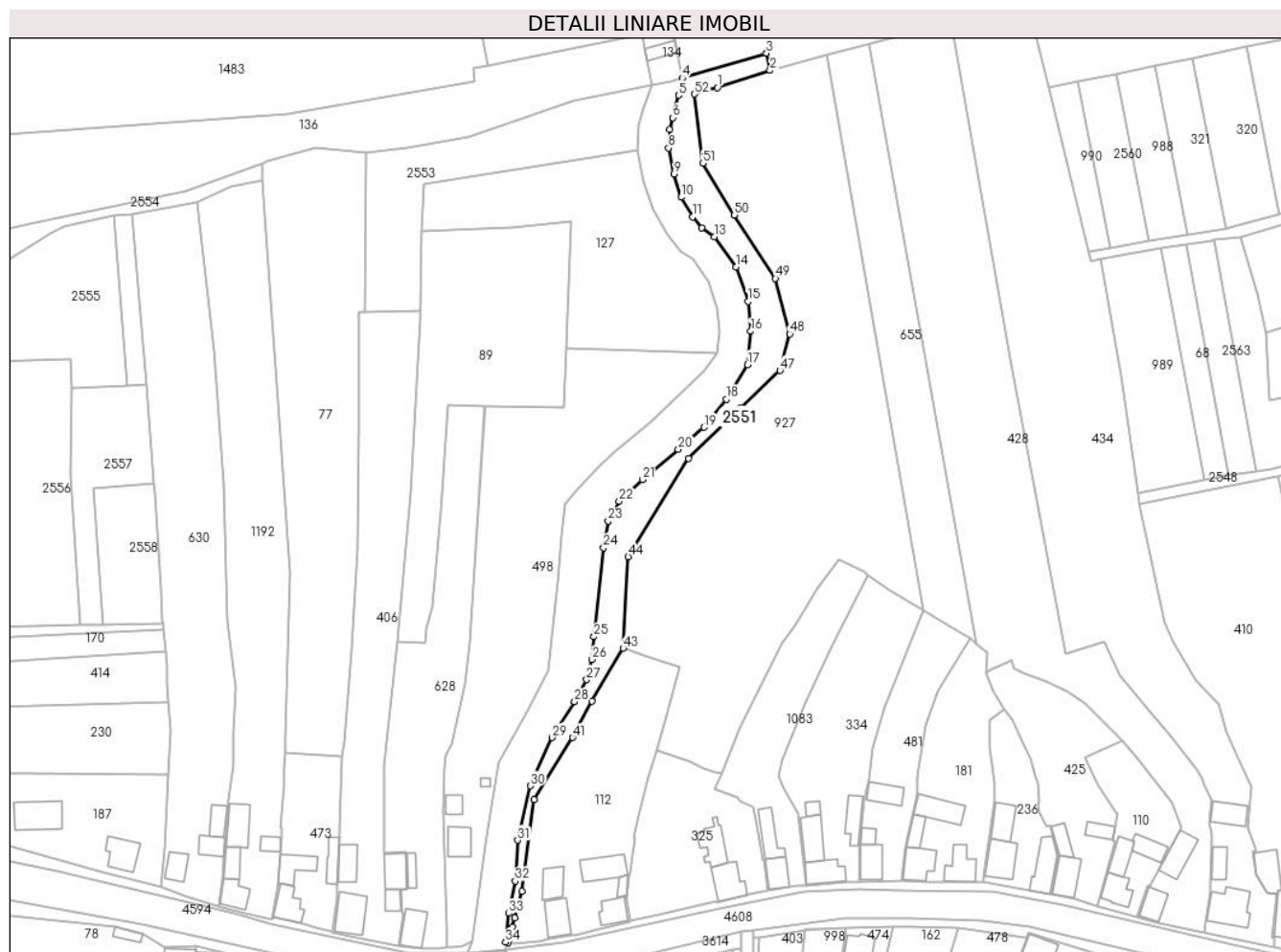
C. Partea III. SARCINI .

Inscrieri privind dezmembramintele dreptului de proprietate, drepturi reale de garanție și sarcini	Referințe
NU SUNT	

Teren

Nr cadastral	Suprafața (mp)*	Observații / Referințe
	2.405	

* Suprafața este determinată în planul de proiecție Stereo 70.



Date referitoare la teren

Crt	Categorie folosință	Intravilan	Suprafața (mp)	Tarla	Parcelă	Nr. topo	Observații / Referințe
1	neproductiv	DA	2.405	-	-	-	

Lungime Segmente

1) Valorile lungimilor segmentelor sunt obținute din proiecție în plan.

Punct început	X / Y	Punct sfârșit	X / Y	Lungime segment
1	326.522,909 448.856,599	2	326.539,95 448.862,142	17.92
4	326.511,507 448.859,681	5	326.510,362 448.854,15	5.648
7	326.507,329 448.842,975	8	326.507,036 448.837,029	5.953
10	326.511,107 448.821,093	11	326.514,811 448.814,778	7.321
13	326.521,96 448.808,359	14	326.528,931 448.798,477	12.093
16	326.533,685 448.777,717	17	326.532,643 448.766,887	10.88
2	326.539,95 448.862,142	3	326.538,778 448.867,729	5.709
5	326.510,362 448.854,15	6	326.508,427 448.846,866	7.537
8	326.507,036 448.837,029	9	326.508,734 448.828,661	8.539
11	326.514,811 448.814,778	12	326.517,736 448.811,125	4.68
14	326.528,931 448.798,477	15	326.532,806 448.787,388	11.747
17	326.532,643 448.766,887	18	326.525,713 448.755,728	13.136
3	326.538,778 448.867,729	4	326.511,507 448.859,681	28.434
6	326.508,427 448.846,866	7	326.507,329 448.842,975	4.043
9	326.508,734 448.828,661	10	326.511,107 448.821,093	7.931
12	326.517,736 448.811,125	13	326.521,96 448.808,359	5.049
15	326.532,806 448.787,388	16	326.533,685 448.777,717	9.711
18	326.525,713 448.755,728	19	326.518,472 448.746,635	11.624

Punct început	X / Y	Punct sfârșit	X / Y	Lungime segment	Punct început	X / Y	Punct sfârșit	X / Y	Lungime segment	Punct început	X / Y	Punct sfârșit	X / Y	Lungime segment
19	326.518,472 448.746,635	20	326.510,217 448.739,487	10.92	20	326.510,217 448.739,487	21	326.498,618 448.729,676	15.19 2	21	326.498,618 448.729,676	22	326.491,044 448.722,663	10.32 2
22	326.491,044 448.722,663	23	326.487,506 448.716,249	7.325	23	326.487,506 448.716,249	24	326.486,025 448.707,614	8.761	24	326.486,025 448.707,614	25	326.482,898 448.678,802	28.98 1
25	326.482,898 448.678,802	26	326.482,284 448.671,421	7.406	26	326.482,284 448.671,421	27	326.480,486 448.664,95	6.716	27	326.480,486 448.664,95	28	326.476,611 448.657,769	8.16
28	326.476,611 448.657,769	29	326.469,348 448.646,14	13.71 1	29	326.469,348 448.646,14	30	326.462,366 448.630,525	17.10 5	30	326.462,366 448.630,525	31	326.458,181 448.612,934	18.08 2
31	326.458,181 448.612,934	32	326.457,374 448.599,724	13.23 5	32	326.457,374 448.599,724	33	326.455,18 448.589,271	10.68 1	33	326.455,18 448.589,271	34	326.454,27 448.579,953	9.362
34	326.454,27 448.579,953	35	326.454,984 448.579,739	0.745	35	326.454,984 448.579,739	36	326.455,441 448.580,765	1.123	36	326.455,441 448.580,765	37	326.456,38 448.584,858	4.199
37	326.456,38 448.584,858	38	326.457,201 448.587,863	3.115	38	326.457,201 448.587,863	39	326.459,621 448.596,43	8.902	39	326.459,621 448.596,43	40	326.463,425 448.626,157	29.96 9
40	326.463,425 448.626,157	41	326.475,972 448.646,187	23.63 5	41	326.475,972 448.646,187	42	326.482,243 448.658,025	13.39 6	42	326.482,243 448.658,025	43	326.492,35 448.675,104	19.84 5
43	326.492,35 448.675,104	44	326.493,969 448.704,72	29.66	44	326.493,969 448.704,72	45	326.513,568 448.736,464	37.30 7	45	326.513,568 448.736,464	46	326.530,02 448.752,791	23.17 8
46	326.530,02 448.752,791	47	326.543,123 448.764,997	17.90 7	47	326.543,123 448.764,997	48	326.546,315 448.776,845	12.27	48	326.546,315 448.776,845	49	326.541,706 448.794,777	18.51 5
49	326.541,706 448.794,777	50	326.528,376 448.815,288	24.46 2	50	326.528,376 448.815,288	51	326.518,13 448.832,141	19.72 3	51	326.518,13 448.832,141	52	326.515,446 448.854,499	22.51 9
52	326.515,446 448.854,499	1	326.522,909 448.856,599	7.753										

** Lungimile segmentelor sunt determinate în planul de proiecție Stereo 70 și sunt rotunjite la 1 milimetru.

*** Distanța dintre puncte este formată din segmente cumulate ce sunt mai mici decât valoarea 1 milimetru.

**DATE DESPRE IMOBILUL NR. 2552**

Oficiul de Cadastru și Publicitate Imobiliară HUNEDOARA
Biroul de Cadastru și Publicitate Imobiliară Hateg

A. Partea I. Descrierea imobilului

TEREN Intravilan

Adresa: Loc. Sarmizegetusa, Jud. Hunedoara

Nr. Crt	Nr cadastral Nr. topografic	Suprafața* (mp)	Observații / Referințe
A1		3.616	Sector cadastral:25 Teren neimprejmuit;

B. Partea II. Proprietari și acte

Inscrieri privitoare la dreptul de proprietate și alte drepturi reale		Referințe
1 / 13/12/2023		
Act Normativ nr. 7, din 13/03/1996 emis de Parlamentul României;		
B1	Inscrierea provizorie, drept de PROPRIETATE, dobandit prin Lege, cota actuala 1/1 1) COMUNA SARMIZEGETUSA , CIF:4633293	A1

C. Partea III. SARCINI .

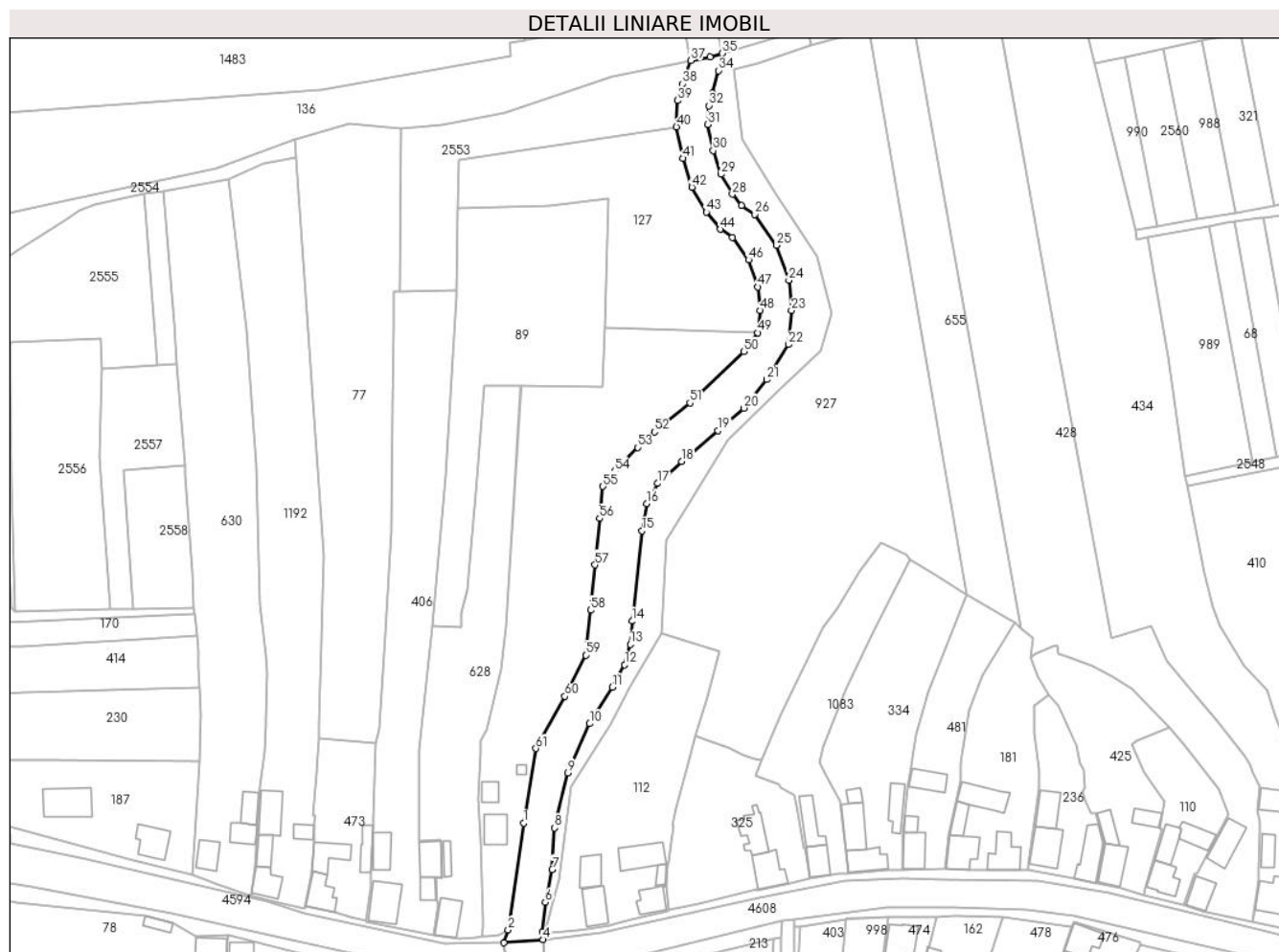
Inscrieri privind dezmembramintele dreptului de proprietate, drepturi reale de garanție și sarcini	Referințe
NU SUNT	

Anexa Nr. 1 La Partea I

Teren

Nr cadastral	Suprafața (mp)*	Observații / Referințe
	3.616	

* Suprafața este determinată în planul de proiecție Stereo 70.



Date referitoare la teren

Crt	Categorie folosință	Intravilan	Suprafața (mp)	Tarla	Parcelă	Nr. topo	Observații / Referințe
1	ape curgătoare	DA	3.616	-	-	-	Vale

Lungime Segmente

1) Valorile lungimilor segmentelor sunt obținute din proiecție în plan.

Punct început	X / Y	Punct sfârșit	X / Y	Lungime segment	Punct început	X / Y	Punct sfârșit	X / Y	Lungime segment	Punct început	X / Y	Punct sfârșit	X / Y	Lungime segment
1	326.448,297 448.614,452	2	326.443,385 448.580,425	34.38	2	326.443,385 448.580,425	3	326.441,962 448.576,372	4.296	3	326.441,962 448.576,372	4	326.454,515 448.577,35	12.591
4	326.454,515 448.577,35	5	326.454,27 448.579,953	2.615	5	326.454,27 448.579,953	6	326.455,18 448.589,271	9.362	6	326.455,18 448.589,271	7	326.457,374 448.599,724	10.681
7	326.457,374 448.599,724	8	326.458,181 448.612,934	13.235	8	326.458,181 448.612,934	9	326.462,366 448.630,525	18.082	9	326.462,366 448.630,525	10	326.469,348 448.646,14	17.105
10	326.469,348 448.646,14	11	326.476,611 448.657,769	13.711	11	326.476,611 448.657,769	12	326.480,486 448.664,95	8.16	12	326.480,486 448.664,95	13	326.482,284 448.671,421	6.716
13	326.482,284 448.671,421	14	326.482,898 448.678,802	7.406	14	326.482,898 448.678,802	15	326.486,025 448.707,614	28.981	15	326.486,025 448.707,614	16	326.487,506 448.716,249	8.761

Punct început	X / Y	Punct sfârșit	X / Y	Lungime segment	Punct început	X / Y	Punct sfârșit	X / Y	Lungime segment	Punct început	X / Y	Punct sfârșit	X / Y	Lungime segment
16	326.487,506 448.716,249	17	326.491,044 448.722,663	7.325	17	326.491,044 448.722,663	18	326.498,618 448.729,676	10.322	18	326.498,618 448.729,676	19	326.510,217 448.739,487	15.192
19	326.510,217 448.739,487	20	326.518,472 448.746,635	10.92	20	326.518,472 448.746,635	21	326.525,713 448.755,728	11.624	21	326.525,713 448.755,728	22	326.532,643 448.766,887	13.136
22	326.532,643 448.766,887	23	326.533,685 448.777,717	10.88	23	326.533,685 448.777,717	24	326.532,806 448.787,388	9.711	24	326.532,806 448.787,388	25	326.528,931 448.798,477	11.747
25	326.528,931 448.798,477	26	326.521,96 448.808,359	12.093	26	326.521,96 448.808,359	27	326.517,736 448.811,125	5.049	27	326.517,736 448.811,125	28	326.514,811 448.814,778	4.68
28	326.514,811 448.814,778	29	326.511,107 448.821,093	7.321	29	326.511,107 448.821,093	30	326.508,734 448.828,661	7.931	30	326.508,734 448.828,661	31	326.507,036 448.837,029	8.539
31	326.507,036 448.837,029	32	326.507,329 448.842,975	5.953	32	326.507,329 448.842,975	33	326.508,427 448.846,866	4.043	33	326.508,427 448.846,866	34	326.510,362 448.854,15	7.537
34	326.510,362 448.854,15	35	326.511,507 448.859,681	5.648	35	326.511,507 448.859,681	36	326.507,719 448.858,564	3.949	36	326.507,719 448.858,564	37	326.501,57 448.857,325	6.273
37	326.501,57 448.857,325	38	326.498,9 448.849,925	7.867	38	326.498,9 448.849,925	39	326.497,397 448.844,599	5.534	39	326.497,397 448.844,599	40	326.496,987 448.836,269	8.34
40	326.496,987 448.836,269	41	326.499,037 448.826,164	10.311	41	326.499,037 448.826,164	42	326.501,906 448.817,014	9.589	42	326.501,906 448.817,014	43	326.506,552 448.809,094	9.182
43	326.506,552 448.809,094	44	326.510,925 448.803,631	6.998	44	326.510,925 448.803,631	45	326.514,887 448.801,037	4.736	45	326.514,887 448.801,037	46	326.519,952 448.793,857	8.787
46	326.519,952 448.793,857	47	326.522,958 448.785,254	9.113	47	326.522,958 448.785,254	48	326.523,642 448.777,743	7.542	48	326.523,642 448.777,743	49	326.522,958 448.770,642	7.134
49	326.522,958 448.770,642	50	326.518,449 448.764,633	7.513	50	326.518,449 448.764,633	51	326.501,314 448.748,319	23.659	51	326.501,314 448.748,319	52	326.490,005 448.739,052	14.621
52	326.490,005 448.739,052	53	326.484,675 448.734,136	7.251	53	326.484,675 448.734,136	54	326.477,297 448.726,488	10.627	54	326.477,297 448.726,488	55	326.473,582 448.721,68	6.076
55	326.473,582 448.721,68	56	326.472,531 448.711,528	10.206	56	326.472,531 448.711,528	57	326.471,072 448.696,694	14.906	57	326.471,072 448.696,694	58	326.469,613 448.682,272	14.496
58	326.469,613 448.682,272	59	326.468,032 448.668,026	14.333	59	326.468,032 448.668,026	60	326.461,435 448.654,877	14.711	60	326.461,435 448.654,877	61	326.452,173 448.638,251	19.032
61	326.452,173 448.638,251	1	326.448,297 448.614,452	24.113										

** Lungimile segmentelor sunt determinate în planul de proiecție Stereo 70 și sunt rotunjite la 1 milimetru.

*** Distanța dintre puncte este formată din segmente cumulate ce sunt mai mici decât valoarea 1 milimetru.

**DATE DESPRE IMOBILUL NR. 2553**

Oficiul de Cadastru și Publicitate Imobiliară HUNEDOARA
Biroul de Cadastru și Publicitate Imobiliară Hateg

A. Partea I. Descrierea imobilului

TEREN Extravilan

Adresa: Jud. Hunedoara

Nr. Crt	Nr cadastral Nr. topografic	Suprafața* (mp)	Observații / Referințe
A1		Din acte: 1.851 Masurata: 2.126	Sector cadastral:25 Teren imprejmuit;

B. Partea II. Proprietari și acte

Inscrieri privitoare la dreptul de proprietate și alte drepturi reale		Referințe
1 / 13/12/2023		
Act Administrativ nr. 91054/201, din 02/03/2005 emis de CJSPDAT HUNEDOARA;		
B1	Intabulare, drept de PROPRIETATE, dobandit prin Reconstituire, cota actuala 1/1 1) HIBAIS DOREL 2) HIBAIS DIANA-CARMEN	A1

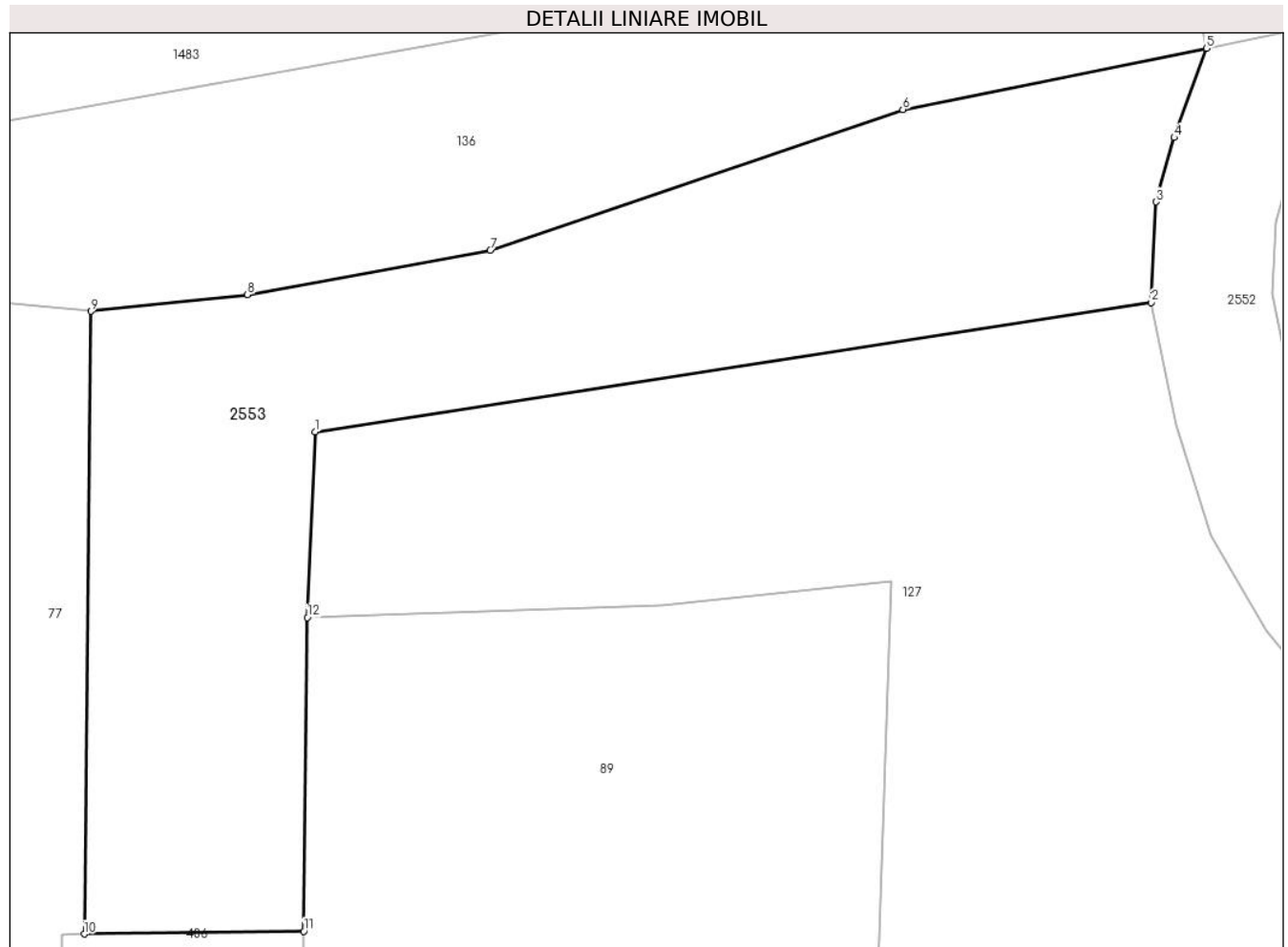
C. Partea III. SARCINI .

Inscrieri privind dezmembramintele dreptului de proprietate, drepturi reale de garanție și sarcini	Referințe
NU SUNT	

Teren

Nr cadastral	Suprafața (mp)*	Observații / Referințe
	Din acte: 1.851 Masurata: 2.126	

* Suprafața este determinată în planul de proiecție Stereo 70.



Date referitoare la teren

Crt	Categorie folosință	Intravilan	Suprafața (mp)	Tarla	Parcelă	Nr. topo	Observații / Referințe
1	faneata	NU	2.126	-	774/16	-	

Lungime Segmente

1) Valorile lungimilor segmentelor sunt obținute din proiecție în plan.

Punct început	X / Y	Punct sfârșit	X / Y	Lungime segment (** (m)
1	326.427,765 448.825,559	2	326.496,987 448.836,269	70.046
2	326.496,987 448.836,269	3	326.497,397 448.844,599	8.34
3	326.497,397 448.844,599	4	326.498,9 448.849,925	5.534
4	326.498,9 448.849,925	5	326.501,57 448.857,325	7.867
5	326.501,57 448.857,325	6	326.476,423 448.852,257	25.653

Punct început	X / Y	Punct sfârşit	X / Y	Lungime segment (** (m)
6	326.476,423 448.852,257	7	326.442,25 448.840,604	36.105
7	326.442,25 448.840,604	8	326.422,159 448.836,929	20.424
8	326.422,159 448.836,929	9	326.409,18 448.835,55	13.052
9	326.409,18 448.835,55	10	326.408,647 448.783,976	51.577
10	326.408,647 448.783,976	11	326.426,808 448.784,203	18.162
11	326.426,808 448.784,203	12	326.427,12 448.810,176	25.975
12	326.427,12 448.810,176	1	326.427,765 448.825,559	15.397

** Lungimile segmentelor sunt determinate în planul de proiecție Stereo 70 și sunt rotunjite la 1 milimetru.

*** Distanța dintre puncte este formată din segmente cumulate ce sunt mai mici decât valoarea 1 milimetru.

**DATE DESPRE IMOBILUL NR. 2554**

Oficiul de Cadastru și Publicitate Imobiliară HUNEDOARA
Biroul de Cadastru și Publicitate Imobiliară Hateg

A. Partea I. Descrierea imobilului

TEREN Intravilan

Adresa: Loc. Sarmizegetusa, Jud. Hunedoara

Nr. Crt	Nr cadastral Nr. topografic	Suprafața* (mp)	Observații / Referințe
A1		566	Sector cadastral:25 Teren neimprejmuit;

B. Partea II. Proprietari și acte

Inscrieri privitoare la dreptul de proprietate și alte drepturi reale		Referințe
1 / 13/12/2023		
Act Normativ nr. 7, din 13/03/1996 emis de Parlaemntul României;		
B1	Inscrierea provizorie, drept de PROPRIETATE, dobandit prin Lege, cota actuala 1/1	A1
1) COMUNA SARMIZEGETUSA , CIF:4633293, Proprietar neidentificat		

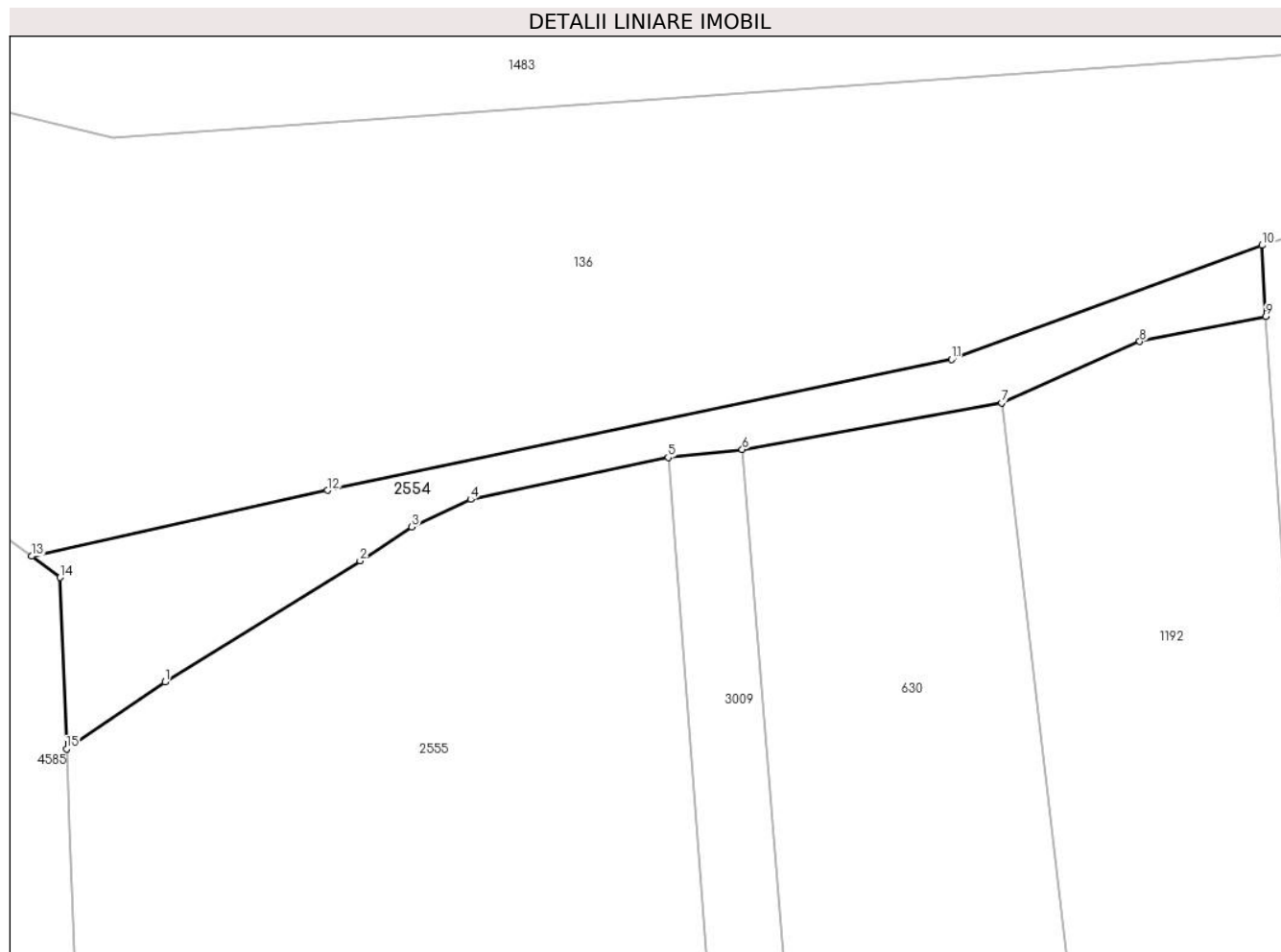
C. Partea III. SARCINI .

Inscrieri privind dezmembramintele dreptului de proprietate, drepturi reale de garanție și sarcini	Referințe
NU SUNT	

Teren

Nr cadastral	Suprafața (mp)*	Observații / Referințe
	566	

* Suprafața este determinată în planul de proiecție Stereo 70.



Date referitoare la teren

Crt	Categorie folosință	Intravilan	Suprafața (mp)	Tarla	Parcelă	Nr. topo	Observații / Referințe
1	neproductiv	DA	566	-	-	-	

Lungime Segmente

1) Valorile lungimilor segmentelor sunt obținute din proiecție în plan.

Punct început	X / Y	Punct sfârșit	X / Y	Lungime segment (** (m)
1	326.286,778 448.796,945	2	326.302,532 448.806,725	18.543
2	326.302,532 448.806,725	3	326.306,702 448.809,462	4.988
3	326.306,702 448.809,462	4	326.311,445 448.811,668	5.231
4	326.311,445 448.811,668	5	326.327,393 448.815,051	16.303
5	326.327,393 448.815,051	6	326.333,374 448.815,71	6.017

Punct început	X / Y	Punct sfârşit	X / Y	Lungime segment (** (m)
6	326.333,374 448.815,71	7	326.354,304 448.819,465	21.264
7	326.354,304 448.819,465	8	326.365,455 448.824,406	12.197
8	326.365,455 448.824,406	9	326.375,623 448.826,412	10.364
9	326.375,623 448.826,412	10	326.375,324 448.832,162	5.758
10	326.375,324 448.832,162	11	326.350,264 448.822,95	26.7
11	326.350,264 448.822,95	12	326.299,893 448.812,405	51.463
12	326.299,893 448.812,405	13	326.276,025 448.807,089	24.453
13	326.276,025 448.807,089	14	326.278,324 448.805,378	2.866
14	326.278,324 448.805,378	15	326.278,83 448.791,564	13.823
15	326.278,83 448.791,564	1	326.286,778 448.796,945	9.598

** Lungimile segmentelor sunt determinate în planul de proiecție Stereo 70 și sunt rotunjite la 1 milimetru.

*** Distanța dintre puncte este formată din segmente cumulate ce sunt mai mici decât valoarea 1 milimetru.

**DATE DESPRE IMOBILUL NR. 2555**

Oficiul de Cadastru și Publicitate Imobiliară HUNEDOARA
Biroul de Cadastru și Publicitate Imobiliară Hateg

A. Partea I. Descrierea imobilului

TEREN Extravilan

Adresa: Jud. Hunedoara

Nr. Crt	Nr cadastral Nr. topografic	Suprafața* (mp)	Observații / Referințe
A1	61146	2.105	Sector cadastral:25 Teren neimprejmuit;

B. Partea II. Proprietari și acte

Inscrieri privitoare la dreptul de proprietate și alte drepturi reale		Referințe
8482 / 22/03/2018		
Act Notarial nr. 435, din 22/03/2018 emis de Lupulescu Catalin Marius;		
B1	Intabulare, drept de PROPRIETATEcu titlu cumpărare, dobandit prin Conventie, cota actuala 1/1, cota initiala 1/1 1) POPA ION-ADRIAN, necăsătorit,bun propriu	A1

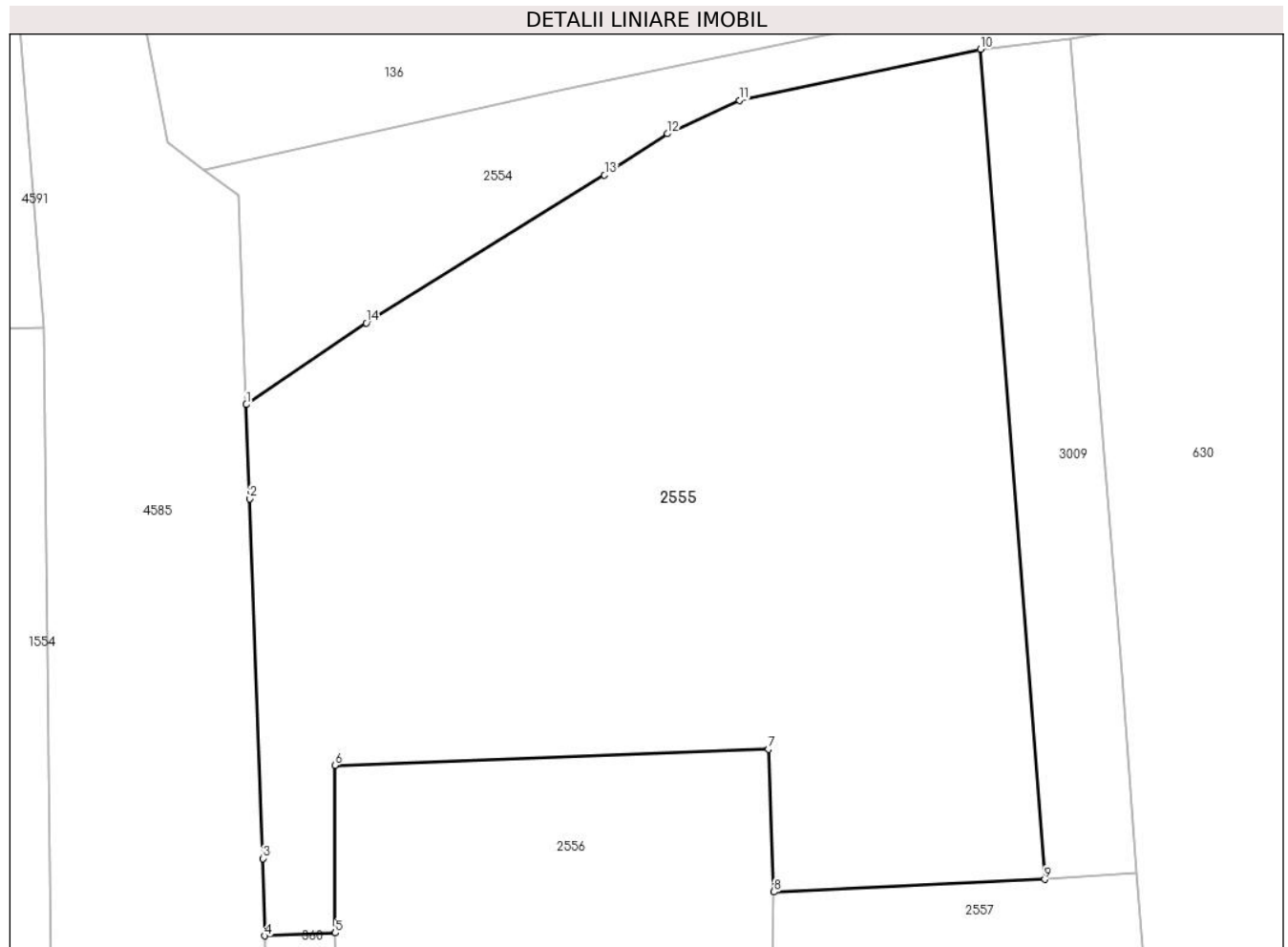
C. Partea III. SARCINI .

Inscrieri privind dezmembramintele dreptului de proprietate, drepturi reale de garanție și sarcini	Referințe
NU SUNT	

Teren

Nr cadastral	Suprafața (mp)*	Observații / Referințe
61146	2.105	

* Suprafața este determinată în planul de proiecție Stereo 70.



Date referitoare la teren

Crt	Categorie folosință	Intravilan	Suprafața (mp)	Tarla	Parcelă	Nr. topo	Observații / Referințe
1	arabil	NU	1.100	79	774/1	-	
2	faneata	NU	1.005	79	773/1	-	

Lungime Segmente

1) Valorile lungimilor segmentelor sunt obținute din proiecție în plan.

Punct început	X / Y	Punct sfârșit	X / Y	Lungime segment (** (m)
1	326.278,83 448.791,564	2	326.279,058 448.785,341	6.227
2	326.279,058 448.785,341	3	326.279,928 448.761,554	23.803
3	326.279,928 448.761,554	4	326.280,04 448.756,437	5.118
4	326.280,04 448.756,437	5	326.284,719 448.756,626	4.683

Punct început	X / Y	Punct sfârşit	X / Y	Lungime segment (** (m)
5	326.284,719 448.756,626	6	326.284,692 448.767,718	11.092
6	326.284,692 448.767,718	7	326.313,39 448.768,776	28.717
7	326.313,39 448.768,776	8	326.313,739 448.759,334	9.448
8	326.313,739 448.759,334	9	326.331,652 448.760,17	17.932
9	326.331,652 448.760,17	10	326.327,393 448.815,051	55.046
10	326.327,393 448.815,051	11	326.311,445 448.811,668	16.303
11	326.311,445 448.811,668	12	326.306,702 448.809,462	5.231
12	326.306,702 448.809,462	13	326.302,532 448.806,725	4.988
13	326.302,532 448.806,725	14	326.286,778 448.796,945	18.543
14	326.286,778 448.796,945	1	326.278,83 448.791,564	9.598

** Lungimile segmentelor sunt determinate în planul de proiecție Stereo 70 și sunt rotunjite la 1 milimetru.

*** Distanța dintre puncte este formată din segmente cumulate ce sunt mai mici decât valoarea 1 milimetru.

**DATE DESPRE IMOBILUL NR. 2556**

Oficiul de Cadastru și Publicitate Imobiliară HUNEDOARA
Biroul de Cadastru și Publicitate Imobiliară Hateg

A. Partea I. Descrierea imobilului

TEREN Intravilan

Adresa: Loc. Sarmizegetusa, Jud. Hunedoara

Nr. Crt	Nr cadastral Nr. topografic	Suprafața* (mp)	Observații / Referințe
A1		Din acte: 2.640 Masurata: 2.498	Sector cadastral:25 Teren neimprejmuit;

B. Partea II. Proprietari și acte

Inscrieri privitoare la dreptul de proprietate și alte drepturi reale		Referințe
1 / 13/12/2023		
Act Administrativ nr. 91232/66, din 11/11/2002 emis de CJSPDAT HUNEDOARA;		
B1	Intabulare, drept de PROPRIETATE, dobandit prin Reconstituire, cota actuala 1/1 1) DUMBRAVĂ ELENA	A1

C. Partea III. SARCINI .

Inscrieri privind dezmembramintele dreptului de proprietate, drepturi reale de garanție și sarcini	Referințe
NU SUNT	

Teren

Nr cadastral	Suprafaţa (mp)*	Observații / Referințe
	Din acte: 2.640 Masurata: 2.498	

* Suprafața este determinată în planul de proiecție Stereo 70.



Date referitoare la teren

Crt	Categorie folosință	Intra vilan	Suprafața (mp)	Tarla	Parcelă	Nr. topo	Observații / Referințe
1	arabil	DA	2.498	79	773	-	

Lungime Segmente

1) Valorile lungimilor segmentelor sunt obținute din proiecție în plan.

Punct început	X / Y	Punct sfârșit	X / Y	Lungime segment (** (m)
1	326.313,739 448.759,334	2	326.313,39 448.768,776	9.448
2	326.313,39 448.768,776	3	326.284,692 448.767,718	28.717
3	326.284,692 448.767,718	4	326.284,719 448.756,626	11.092
4	326.284,719 448.756,626	5	326.285,104 448.723,438	33.19
5	326.285,104 448.723,438	6	326.286,12 448.681,993	41.457

Punct început	X / Y	Punct sfârşit	X / Y	Lungime segment (** (m)
6	326.286,12 448.681,993	7	326.316,56 448.682,819	30.451
7	326.316,56 448.682,819	8	326.313,247 448.731,246	48.54
8	326.313,247 448.731,246	1	326.313,739 448.759,334	28.092

** Lungimile segmentelor sunt determinate în planul de proiecție Stereo 70 și sunt rotunjite la 1 milimetru.

*** Distanța dintre puncte este formată din segmente cumulate ce sunt mai mici decât valoarea 1 milimetru.

**DATE DESPRE IMOBILUL NR. 2557**

Oficiul de Cadastru și Publicitate Imobiliară HUNEDOARA
Biroul de Cadastru și Publicitate Imobiliară Hateg

A. Partea I. Descrierea imobilului

TEREN Intravilan

Adresa: Loc. Sarmizegetusa, Jud. Hunedoara

Nr. Crt	Nr cadastral Nr. topografic	Suprafața* (mp)	Observații / Referințe
A1		Din acte: 1.276 Masurata: 1.156	Sector cadastral:25 Teren neimprejmuit;

B. Partea II. Proprietari și acte

Inscrieri privitoare la dreptul de proprietate și alte drepturi reale		Referințe
1 / 13/12/2023		
Act Administrativ nr. 21139/90, din 17/04/1996 emis de CJPSDPAT HUNEDOARA;		
B1	Intabulare, drept de PROPRIETATE, dobandit prin Reconstituire, cota actuala 1/1 1) CRISTIAN ROZA 2) CRISTIAN IANAS	A1

C. Partea III. SARCINI .

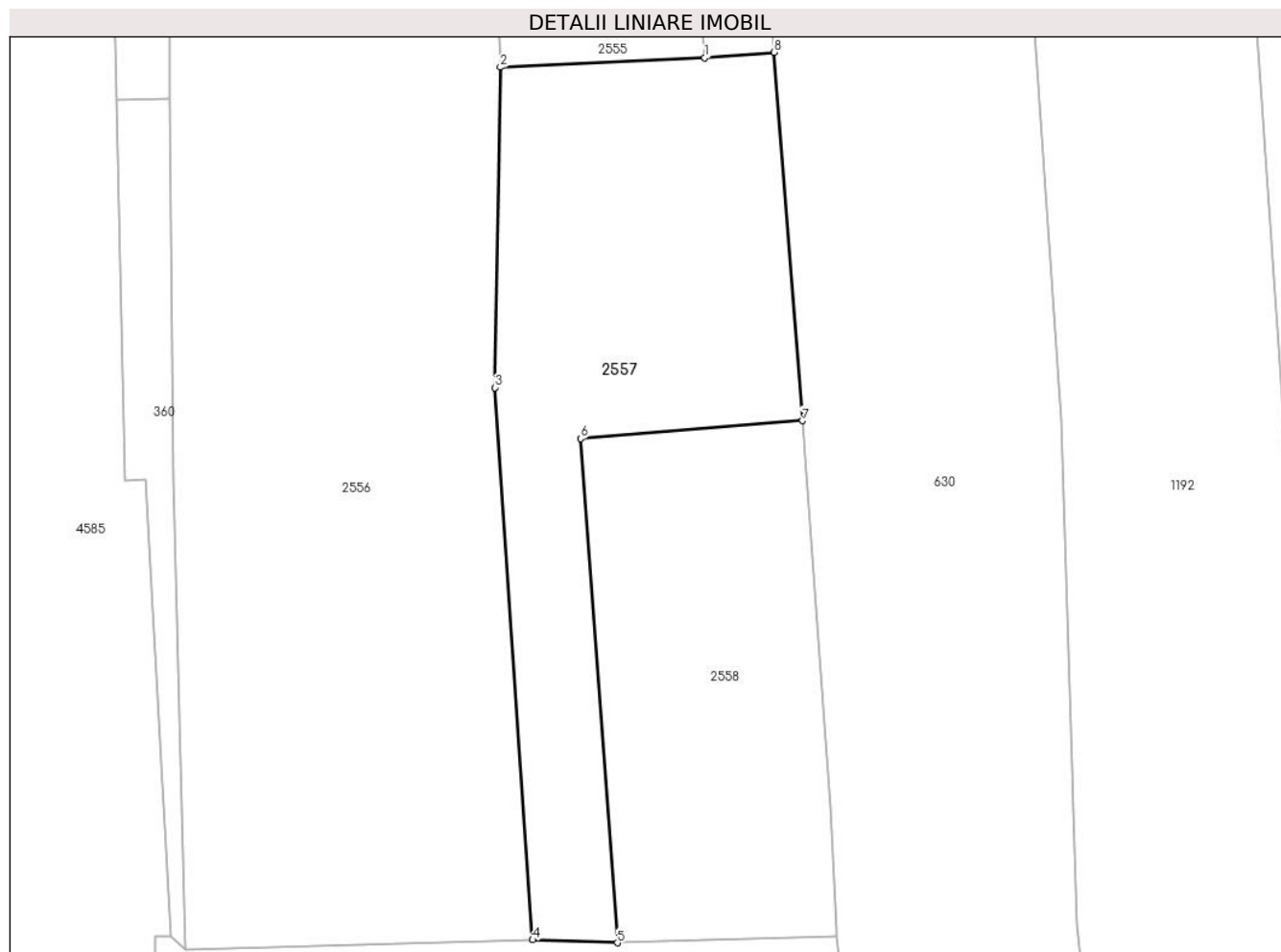
Inscrieri privind dezmembramintele dreptului de proprietate, drepturi reale de garanție și sarcini	Referințe
NU SUNT	

Anexa Nr. 1 La Partea I

Teren

Nr cadastral	Suprafața (mp)*	Observații / Referințe
	Din acte: 1.276 Masurata: 1.156	

* Suprafața este determinată în planul de proiecție Stereo 70.



Date referitoare la teren

Crt	Categorie folosință	Intra vilan	Suprafața (mp)	Tarla	Parcelă	Nr. topo	Observații / Referințe
1	arabil	DA	1.156	-	774/3	-	

Lungime Segmente

1) Valorile lungimilor segmentelor sunt obținute din proiecție în plan.

Punct început	X / Y	Punct sfârșit	X / Y	Lungime segment (** (m)
1	326.331,652 448.760,17	2	326.313,739 448.759,334	17.932
2	326.313,739 448.759,334	3	326.313,247 448.731,246	28.092
3	326.313,247 448.731,246	4	326.316,56 448.682,819	48.54
4	326.316,56 448.682,819	5	326.323,99 448.682,565	7.434
5	326.323,99 448.682,565	6	326.320,769 448.726,771	44.323

Punct început	X / Y	Punct sfârșit	X / Y	Lungime segment (** (m)
6	326.320,769 448.726,771	7	326.340,235 448.728,343	19.529
7	326.340,235 448.728,343	8	326.337,756 448.760,639	32.391
8	326.337,756 448.760,639	1	326.331,652 448.760,17	6.122

** Lungimile segmentelor sunt determinate în planul de proiecție Stereo 70 și sunt rotunjite la 1 milimetru.

*** Distanța dintre puncte este formată din segmente cumulate ce sunt mai mici decât valoarea 1 milimetru.

**DATE DESPRE IMOBILUL NR. 2558**

Oficiul de Cadastru și Publicitate Imobiliară HUNEDOARA
Biroul de Cadastru și Publicitate Imobiliară Hateg

A. Partea I. Descrierea imobilului

TEREN Intravilan

Adresa: Loc. Sarmizegetusa, Jud. Hunedoara

Nr. Crt	Nr cadastral Nr. topografic	Suprafața* (mp)	Observații / Referințe
A1		874	Sector cadastral:25 Teren neimprejmuit;

B. Partea II. Proprietari și acte

Inscrieri privitoare la dreptul de proprietate și alte drepturi reale	Referințe
1 / 13/12/2023	
Act Administrativ nr. 21139/59, din 15/01/1996 emis de CJPSDPAT HUNEDOARA;	
B1	A1
Intabulare, drept de PROPRIETATE, dobandit prin Reconstituire, cota actuala 1/1 1) BOTEA ADAM	


C. Partea III. SARCINI .

Inscrieri privind dezmembramintele dreptului de proprietate, drepturi reale de garanție și sarcini	Referințe
NU SUNT	

Teren

Nr cadastral	Suprafaţa (mp)*	Observații / Referințe
	874	

* Suprafața este determinată în planul de proiecție Stereo 70.



Date referitoare la teren

Crt	Categorie folosință	Intravilan	Suprafața (mp)	Tarla	Parcelă	Nr. topo	Observații / Referințe
1	arabil	DA	874	79	774/4	-	

Lungime Segmente

1) Valorile lungimilor segmentelor sunt obținute din proiecție în plan.

Punct început	X / Y	Punct sfârșit	X / Y	Lungime segment (** (m)
1	326.340,473 448.725,245	2	326.340,235 448.728,343	3.107
2	326.340,235 448.728,343	3	326.320,769 448.726,771	19.529
3	326.320,769 448.726,771	4	326.323,99 448.682,565	44.323
4	326.323,99 448.682,565	5	326.343,23 448.683,141	19.249
5	326.343,23 448.683,141	6	326.343,171 448.683,692	0.554

Punct început	X / Y	Punct sfârșit	X / Y	Lungime segment (** (m)
6	326.343,171 448.683,692	7	326.342,735 448.694,437	10.754
7	326.342,735 448.694,437	1	326.340,473 448.725,245	30.891

** Lungimile segmentelor sunt determinate în planul de proiecție Stereo 70 și sunt rotunjite la 1 milimetru.

*** Distanța dintre puncte este formată din segmente cumulate ce sunt mai mici decât valoarea 1 milimetru.

**DATE DESPRE IMOBILUL NR. 2559**

Oficiul de Cadastru și Publicitate Imobiliară HUNEDOARA
Biroul de Cadastru și Publicitate Imobiliară Hateg

A. Partea I. Descrierea imobilului

TEREN Intravilan

Adresa: Loc. Sarmizegetusa, Jud. Hunedoara

Nr. Crt	Nr cadastral Nr. topografic	Suprafața* (mp)	Observații / Referințe
A1	64170	395	Sector cadastral:25 Teren neimprejmuit; Trotuar in sat Sarmizegetusa. lungime de 177 ml, latime 4 m , poz. de inv. 23.

B. Partea II. Proprietari și acte

Inscrieri privitoare la dreptul de proprietate și alte drepturi reale		Referințe
34252 / 28/11/2023		
Act Normativ nr. HG 1352/2001, din 27/12/2001 emis de Guvernul Romaniei (COMPLETARE ; act administrativ nr 2523 din 07.12.2023, emis de Primaria Sarmizegetusa;act administrativ nr 213 din 07.12.2023, emis de Primăria Sarmizegetusa;act normativ nr Anexa 56 la HG nr. 1352/2001 din 28.08.2002, emis de GUVERNUL ROMÂNIEI);		
B1	Intabulare, drept de PROPRIETATE, dobandit prin Lege, cota actuala 1/1, cota initiala 1/1 1) COMUNA SARMIZEGETUSA, CIF:4633293, -DOMENIUL PUBLIC	A1

C. Partea III. SARCINI .

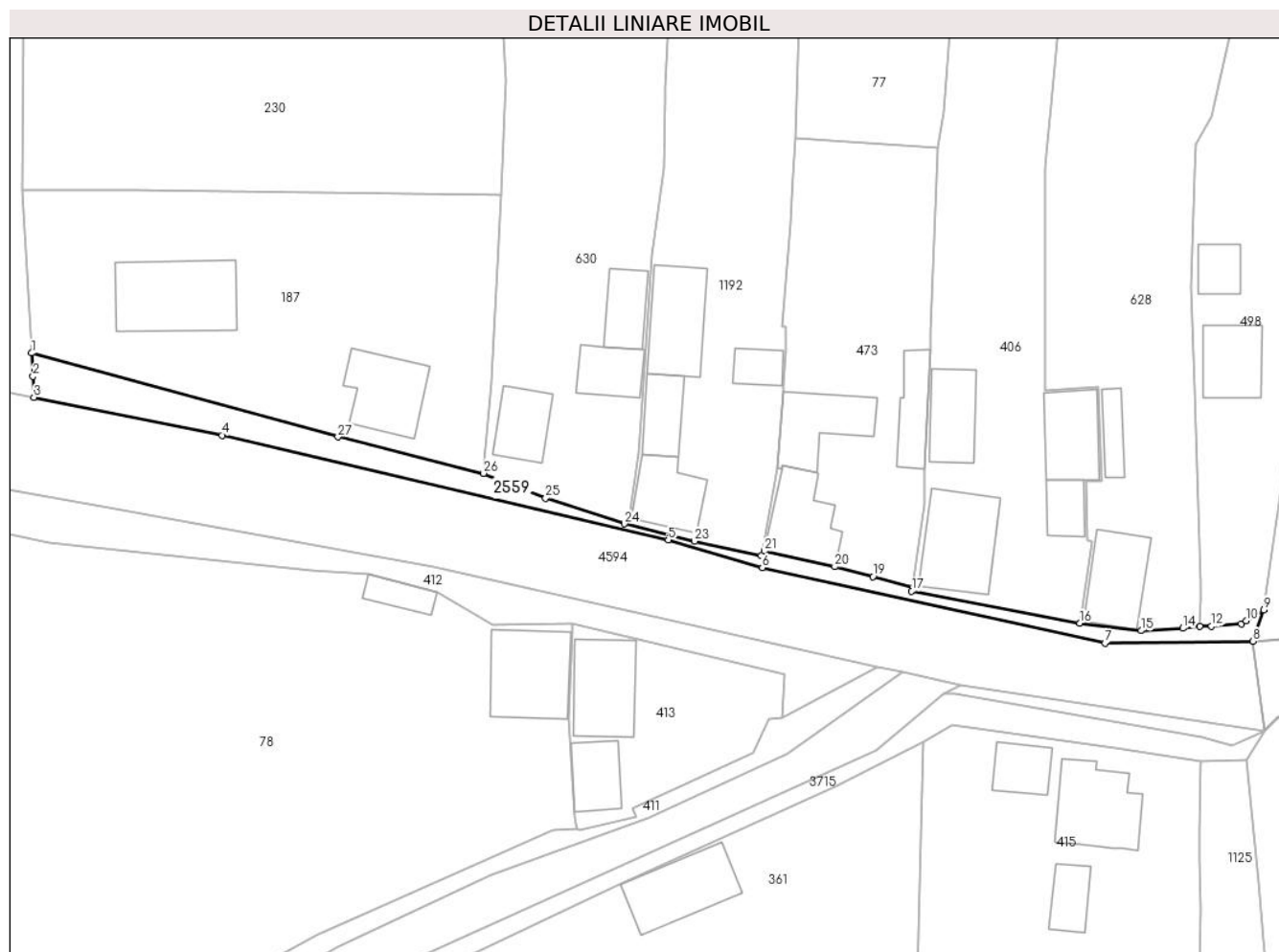
Inscrieri privind dezmembramintele dreptului de proprietate, drepturi reale de garanție și sarcini	Referințe
NU SUNT	

Anexa Nr. 1 La Partea I

Teren

Nr cadastral	Suprafaţa (mp)*	Observaţii / Referinţe
64170	395	Trotuar in sat Sarmizegetusa. lungime de 177 ml, latime 4 m , poz. de inv. 23.

* Suprafaţa este determinată in planul de proiecţie Stereo 70.



Date referitoare la teren

Crt	Categorie folosinţă	Intra vilan	Suprafaţa (mp)	Tarla	Parcelă	Nr. topo	Observaţii / Referinţe
1	curti constructii	DA	395	-	-	-	Trotuar in sat Sarmizegetusa. lungime de 177 ml, latime 4 m , poz. de inv. 23.

Lungime Segmente

1) Valorile lungimilor segmentelor sunt obţinute din proiecţie în plan.

Punct început	X / Y	Punct sfârşit	X / Y	Lungime segment (** (m)
1	326.284,288 448.613,563	2	326.284,469 448.610,561	3.007
3	326.284,6 448.607,866	4	326.308,883 448.602,964	24.773
5	326.366,491 448.589,45	6	326.378,633 448.585,875	12.657
7	326.422,922 448.576,164	8	326.441,962 448.576,372	19.041
9	326.443,385 448.580,425	10	326.441,125 448.579,014	2.664

Punct început	X / Y	Punct sfârşit	X / Y	Lungime segment (** (m)
2	326.284,469 448.610,561	3	326.284,6 448.607,866	2.698
4	326.308,883 448.602,964	5	326.366,491 448.589,45	59.172
6	326.378,633 448.585,875	7	326.422,922 448.576,164	45.341
8	326.441,962 448.576,372	9	326.443,385 448.580,425	4.296
10	326.441,125 448.579,014	11	326.440,476 448.578,624	0.757

Punct început	X / Y	Punct sfârşit	X / Y	Lungime segment (** (m)
11	326.440,476 448.578,624	12	326.436,642 448.578,34	3.845
13	326.435,137 448.578,285	14	326.432,933 448.578,051	2.216
15	326.427,541 448.577,736	16	326.419,631 448.578,725	7.972
17	326.397,931 448.582,852	18	326.398,061 448.583,316	0.482
19	326.392,94 448.584,706	20	326.387,979 448.586,007	5.129
21	326.378,906 448.588,03	22	326.378,477 448.587,453	0.719
23	326.369,877 448.589,28	24	326.360,836 448.591,521	9.315
25	326.350,662 448.594,815	26	326.342,646 448.598,05	8.644
27	326.323,853 448.602,742	1	326.284,288 448.613,563	41.018

Punct început	X / Y	Punct sfârşit	X / Y	Lungime segment (** (m)
12	326.436,642 448.578,34	13	326.435,137 448.578,285	1.506
14	326.432,933 448.578,051	15	326.427,541 448.577,736	5.401
16	326.419,631 448.578,725	17	326.397,931 448.582,852	22.089
18	326.398,061 448.583,316	19	326.392,94 448.584,706	5.306
20	326.387,979 448.586,007	21	326.378,906 448.588,03	9.296
22	326.378,477 448.587,453	23	326.369,877 448.589,28	8.792
24	326.360,836 448.591,521	25	326.350,662 448.594,815	10.694
26	326.342,646 448.598,05	27	326.323,853 448.602,742	19.37

** Lungimile segmentelor sunt determinate în planul de proiecție Stereo 70 și sunt rotunjite la 1 milimetru.

*** Distanța dintre puncte este formată din segmente cumulate ce sunt mai mici decât valoarea 1 milimetru.

**DATE DESPRE IMOBILUL NR. 2560**

Oficiul de Cadastru și Publicitate Imobiliară HUNEDOARA
Biroul de Cadastru și Publicitate Imobiliară Hateg

A. Partea I. Descrierea imobilului

TEREN Intravilan

Adresa: Loc. Sarmizegetusa, Jud. Hunedoara

Nr. Crt	Nr cadastral Nr. topografic	Suprafața* (mp)	Observații / Referințe
A1		700	Sector cadastral:25 Teren neimprejmuit;

B. Partea II. Proprietari și acte

Inscrieri privitoare la dreptul de proprietate și alte drepturi reale		Referințe
1 / 13/12/2023		
Act Normativ nr. 7, din 13/03/1996 emis de Parlamentul României;		
B1	Inscrierea provizorie, drept de PROPRIETATE, dobandit prin Lege, cota actuala 1/1	A1
1) COMUNA SARMIZEGETUSA , CIF:4633293, Proprietar neidentificat		

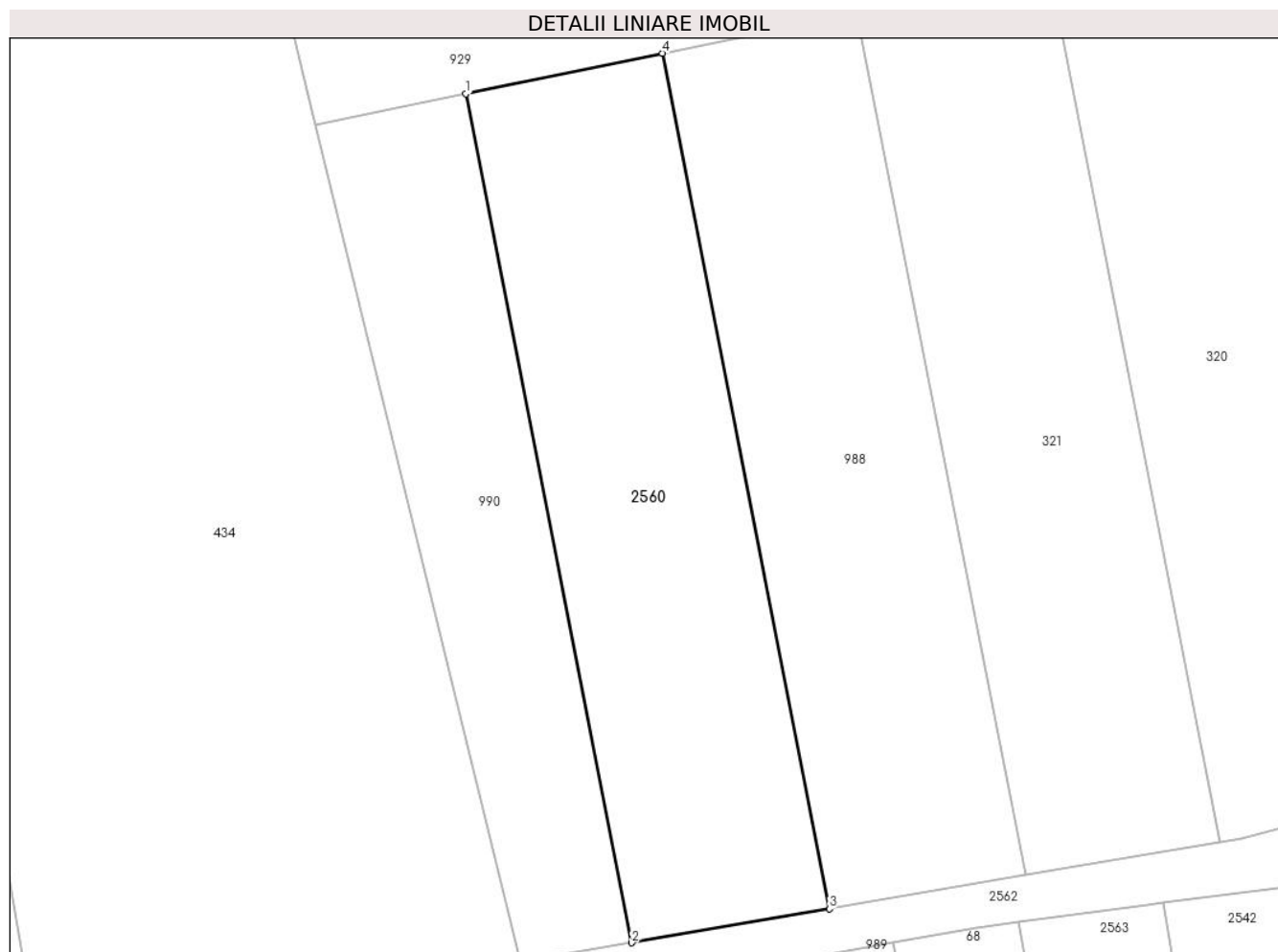
C. Partea III. SARCINI .

Inscrieri privind dezmembramintele dreptului de proprietate, drepturi reale de garanție și sarcini	Referințe
NU SUNT	

Teren

Nr cadastral	Suprafața (mp)*	Observații / Referințe
	700	

* Suprafața este determinată în planul de proiecție Stereo 70.



Date referitoare la teren

Crt	Categorie folosință	Intra vilan	Suprafața (mp)	Tarla	Parcelă	Nr. topo	Observații / Referințe
1	arabil	DA	700	-	-	-	

Lungime Segmente

1) Valorile lungimilor segmentelor sunt obținute din proiecție în plan.

Punct început	X / Y	Punct sfârșit	X / Y	Lungime segment (** (m)
1	326.639,707 448.858,488	2	326.650,227 448.804,68	54.827
2	326.650,227 448.804,68	3	326.662,764 448.806,832	12.72
3	326.662,764 448.806,832	4	326.652,163 448.861,06	55.254
4	326.652,163 448.861,06	1	326.639,707 448.858,488	12.719

** Lungimile segmentelor sunt determinate în planul de proiecție Stereo 70 și sunt rotunjite la 1 milimetru.

***** Distanţa dintre puncte este formată din segmente cumulate ce sunt mai mici decât valoarea 1 milimetru.**

**DATE DESPRE IMOBILUL NR. 2561**

Oficiul de Cadastru și Publicitate Imobiliară HUNEDOARA
Biroul de Cadastru și Publicitate Imobiliară Hateg

A. Partea I. Descrierea imobilului

TEREN Intravilan

Adresa: Loc. Sarmizegetusa, Jud. Hunedoara

Nr. Crt	Nr cadastral Nr. topografic	Suprafața* (mp)	Observații / Referințe
A1		97	Sector cadastral:25 Teren neimprejmuit;

B. Partea II. Proprietari și acte

Inscrieri privitoare la dreptul de proprietate și alte drepturi reale		Referințe
1 / 13/12/2023		
Act Normativ nr. 7, din 13/03/1996 emis de Parlamentul României;		
B1	Inscrierea provizorie, drept de PROPRIETATE, dobandit prin Lege, cota actuala 1/1 1) COMUNA SARMIZGETUSA , CIF:4633293, Proprietar neidentificat	A1

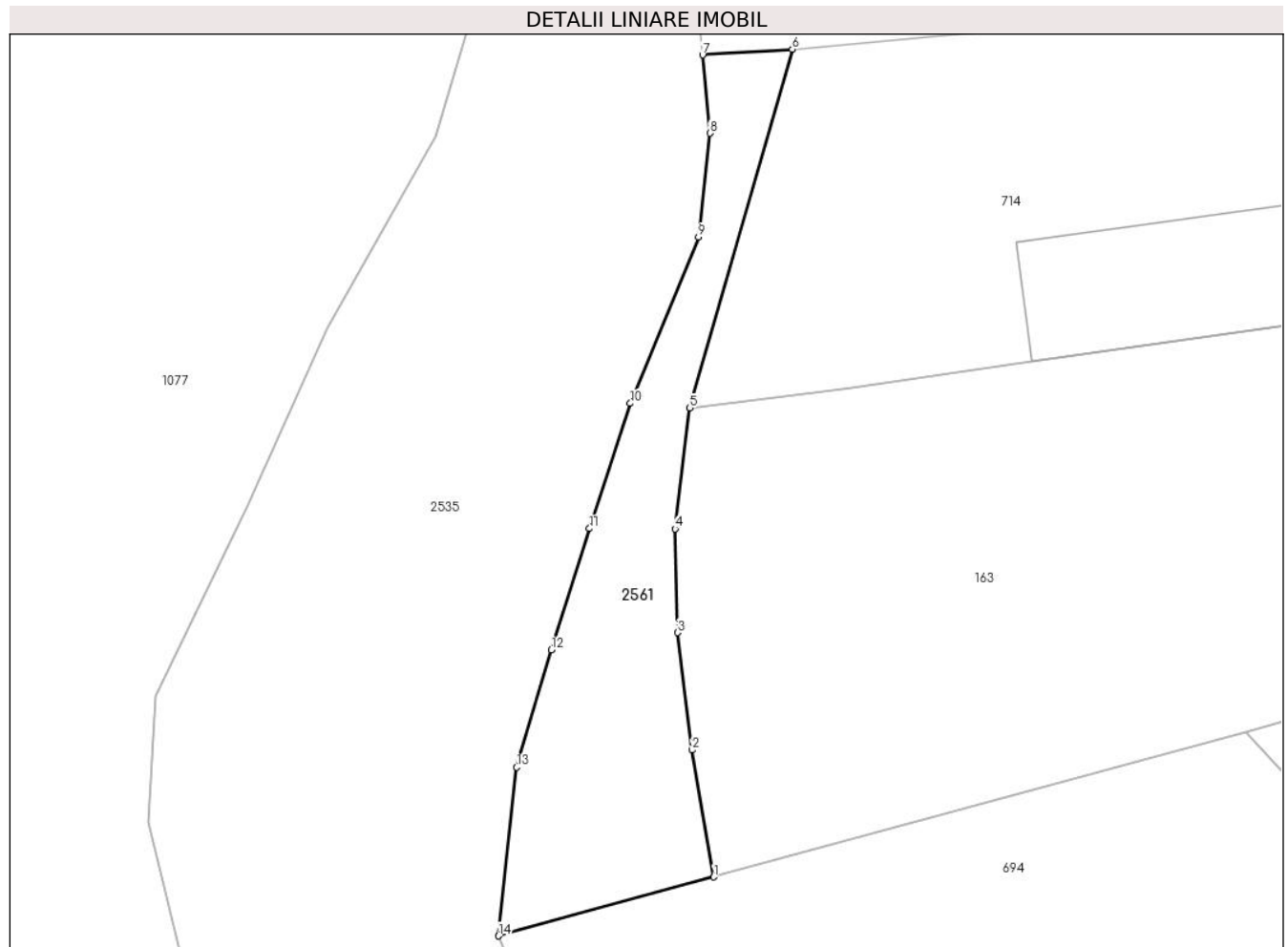
C. Partea III. SARCINI .

Inscrieri privind dezmembramintele dreptului de proprietate, drepturi reale de garanție și sarcini	Referințe
NU SUNT	

Teren

Nr cadastral	Suprafața (mp)*	Observații / Referințe
	97	

* Suprafața este determinată în planul de proiecție Stereo 70.



Date referitoare la teren

Crt	Categorie folosință	Intravilan	Suprafața (mp)	Tarla	Parcelă	Nr. topo	Observații / Referințe
1	neproductiv	DA	97	-	-	-	

Lungime Segmente

1) Valorile lungimilor segmentelor sunt obținute din proiecție în plan.

Punct început	X / Y	Punct sfârșit	X / Y	Lungime segment (** (m)
1	326.963,669 448.740,25	2	326.962,945 448.744,501	4.312
2	326.962,945 448.744,501	3	326.962,457 448.748,435	3.964
3	326.962,457 448.748,435	4	326.962,371 448.751,908	3.474
4	326.962,371 448.751,908	5	326.962,867 448.755,955	4.077
5	326.962,867 448.755,955	6	326.966,305 448.767,97	12.497

Punct început	X / Y	Punct sfârșit	X / Y	Lungime segment (** (m)
6	326.966,305 448.767,97	7	326.963,299 448.767,775	3.012
7	326.963,299 448.767,775	8	326.963,539 448.765,161	2.625
8	326.963,539 448.765,161	9	326.963,162 448.761,68	3.501
9	326.963,162 448.761,68	10	326.960,872 448.756,112	6.021
10	326.960,872 448.756,112	11	326.959,504 448.751,921	4.409
11	326.959,504 448.751,921	12	326.958,233 448.747,855	4.26
12	326.958,233 448.747,855	13	326.957,065 448.743,924	4.101
13	326.957,065 448.743,924	14	326.956,46 448.738,28	5.676
14	326.956,46 448.738,28	1	326.963,669 448.740,25	7.473

** Lungimile segmentelor sunt determinate în planul de proiecție Stereo 70 și sunt rotunjite la 1 milimetru.

*** Distanța dintre puncte este formată din segmente cumulate ce sunt mai mici decât valoarea 1 milimetru.

**DATE DESPRE IMOBILUL NR. 2562**

Oficiul de Cadastru și Publicitate Imobiliară HUNEDOARA
Biroul de Cadastru și Publicitate Imobiliară Hateg

A. Partea I. Descrierea imobilului

TEREN Intravilan

Adresa: Loc. Sarmizegetusa, Jud. Hunedoara

Nr. Crt	Nr cadastral Nr. topografic	Suprafața* (mp)	Observații / Referințe
A1		397	Sector cadastral:25 Teren neimprejmuit;

B. Partea II. Proprietari și acte

Inscrieri privitoare la dreptul de proprietate și alte drepturi reale		Referințe
1 / 13/12/2023		
Act Normativ nr. 7, din 13/03/1996 emis de Parlamentul României;		
B1	Inscrierea provizorie, drept de PROPRIETATE, dobandit prin Lege, cota actuala 1/1 1) COMUNA SARMIZEGETUSA, CIF:4633293	A1

C. Partea III. SARCINI .

Inscrieri privind dezmembramintele dreptului de proprietate, drepturi reale de garanție și sarcini	Referințe
NU SUNT	

Teren

Nr cadastral	Suprafața (mp)*	Observații / Referințe
	397	

* Suprafața este determinată în planul de proiecție Stereo 70.



Date referitoare la teren

Crt	Categorie folosință	Intra vilan	Suprafața (mp)	Tarla	Parcelă	Nr. topo	Observații / Referințe
1	drum	DA	397	-	-	-	Cale de acces

Lungime Segmente

1) Valorile lungimilor segmentelor sunt obținute din proiecție în plan.

Punct început	X / Y	Punct sfârșit	X / Y	Lungime segment (** (m)
1	326.765,139 448.826,952	2	326.767,65 448.825,276	3.019
3	326.765,317 448.831,943	4	326.764,956 448.831,778	0.397
5	326.761,638 448.829,766	6	326.748,184 448.827,538	13.637
7	326.743,7 448.826,796	8	326.739,115 448.825,667	4.722
9	326.731,95 448.823,904	10	326.722,137 448.820,852	10.277

Punct început	X / Y	Punct sfârșit	X / Y	Lungime segment (** (m)
2	326.767,65 448.825,276	3	326.765,317 448.831,943	7.063
4	326.764,956 448.831,778	5	326.761,638 448.829,766	3.88
6	326.748,184 448.827,538	7	326.743,7 448.826,796	4.545
8	326.739,115 448.825,667	9	326.731,95 448.823,904	7.379
10	326.722,137 448.820,852	11	326.717,276 448.819,339	5.091

Punct început	X / Y	Punct sfârşit	X / Y	Lungime segment (** (m)
11	326.717,276 448.819,339	12	326.706,239 448.815,905	11.559
13	326.704,963 448.815,568	14	326.688,943 448.811,326	16.572
15	326.687,554 448.811,088	16	326.675,206 448.808,968	12.529
17	326.662,764 448.806,832	18	326.650,227 448.804,68	12.72
19	326.643,135 448.803,462	20	326.643,754 448.800,385	3.139
21	326.646,988 448.801,064	22	326.666,766 448.804,738	20.116
23	326.672,069 448.805,612	24	326.674,786 448.805,984	2.742
25	326.682,917 448.807,101	26	326.683,912 448.807,223	1.002
27	326.692,458 448.808,269	28	326.738,341 448.822,251	47.966
29	326.742,101 448.823,76	30	326.760,454 448.826,887	18.617
31	326.764,043 448.827,152	1	326.765,139 448.826,952	1.114

Punct început	X / Y	Punct sfârşit	X / Y	Lungime segment (** (m)
12	326.706,239 448.815,905	13	326.704,963 448.815,568	1.32
14	326.688,943 448.811,326	15	326.687,554 448.811,088	1.409
16	326.675,206 448.808,968	17	326.662,764 448.806,832	12.624
18	326.650,227 448.804,68	19	326.643,135 448.803,462	7.196
20	326.643,754 448.800,385	21	326.646,988 448.801,064	3.305
22	326.666,766 448.804,738	23	326.672,069 448.805,612	5.375
24	326.674,786 448.805,984	25	326.682,917 448.807,101	8.207
26	326.683,912 448.807,223	27	326.692,458 448.808,269	8.61
28	326.738,341 448.822,251	29	326.742,101 448.823,76	4.052
30	326.760,454 448.826,887	31	326.764,043 448.827,152	3.599

** Lungimile segmentelor sunt determinate în planul de proiecție Stereo 70 și sunt rotunjite la 1 milimetru.

*** Distanța dintre puncte este formată din segmente cumulate ce sunt mai mici decât valoarea 1 milimetru.

**DATE DESPRE IMOBILUL NR. 2563**

Oficiul de Cadastru și Publicitate Imobiliară HUNEDOARA
Biroul de Cadastru și Publicitate Imobiliară Hateg

A. Partea I. Descrierea imobilului

TEREN Extravilan

Adresa: Jud. Hunedoara

Nr. Crt	Nr cadastral Nr. topografic	Suprafața* (mp)	Observații / Referințe
A1		700	Sector cadastral:25 Teren neimprejmuit;

B. Partea II. Proprietari și acte

Inscrieri privitoare la dreptul de proprietate și alte drepturi reale	Referințe
1 / 13/12/2023	
Act Administrativ nr. 91054/425, din 19/01/2006 emis de CJSPDAT HUNEDOARA;	
B1	A1
Intabulare, drept de PROPRIETATE, dobandit prin Reconstituire, cota actuala 1/1 1) CORUI ADAM DEFUNCT:Da	

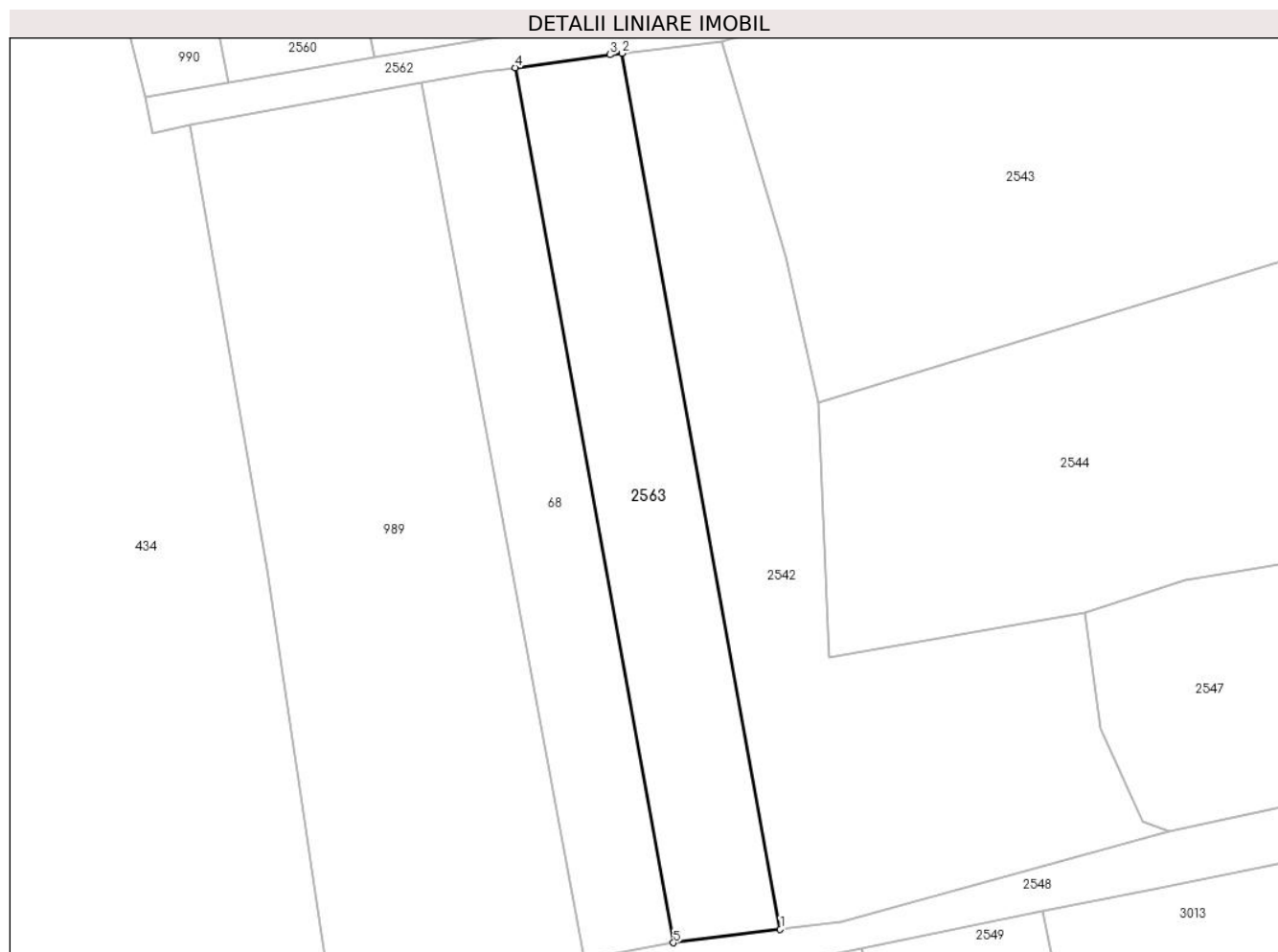
C. Partea III. SARCINI .

Inscrieri privind dezmembramintele dreptului de proprietate, drepturi reale de garanție și sarcini	Referințe
NU SUNT	

Teren

Nr cadastral	Suprafața (mp)*	Observații / Referințe
	700	

* Suprafața este determinată în planul de proiecție Stereo 70.



Date referitoare la teren

Crt	Categorie folosință	Intravilan	Suprafața (mp)	Tarla	Parcelă	Nr. topo	Observații / Referințe
1	faneata	NU	700	78	761/13	-	

Lungime Segmente

1) Valorile lungimilor segmentelor sunt obținute din proiecție în plan.

Punct început	X / Y	Punct sfârșit	X / Y	Lungime segment (** (m)
1	326.697,47 448.732,337	2	326.683,912 448.807,223	76.103
2	326.683,912 448.807,223	3	326.682,917 448.807,101	1.002
3	326.682,917 448.807,101	4	326.674,786 448.805,984	8.207
4	326.674,786 448.805,984	5	326.688,331 448.731,168	76.032
5	326.688,331 448.731,168	1	326.697,47 448.732,337	9.213

**** Lungimile segmentelor sunt determinate în planul de proiecție Stereo 70 și sunt rotunjite la 1 milimetru.**

***** Distanța dintre puncte este formată din segmente cumulate ce sunt mai mici decât valoarea 1 milimetru.**

**DATE DESPRE IMOBILUL NR. 2565**

Oficiul de Cadastru și Publicitate Imobiliară HUNEDOARA
Biroul de Cadastru și Publicitate Imobiliară Hateg

A. Partea I. Descrierea imobilului

TEREN Extravilan

Adresa: Jud. Hunedoara

Nr. Crt	Nr cadastral Nr. topografic	Suprafața* (mp)	Observații / Referințe
A1		3.804	Sector cadastral:20 Teren neimprejmuit;

B. Partea II. Proprietari și acte

Inscrieri privitoare la dreptul de proprietate și alte drepturi reale	Referințe
1 / 03/01/2024	
Act Normativ nr. 7, din 13/03/1996 emis de Parlamentul României;	
B1	A1
Intabulare, drept de PROPRIETATE, dobandit prin Lege, cota actuala 1/1	
1) COMUNA SARMIZEGETUSA- REZERVA COMISIEI LOCALE DE FOND FUNCJAR , CIF:4633293	

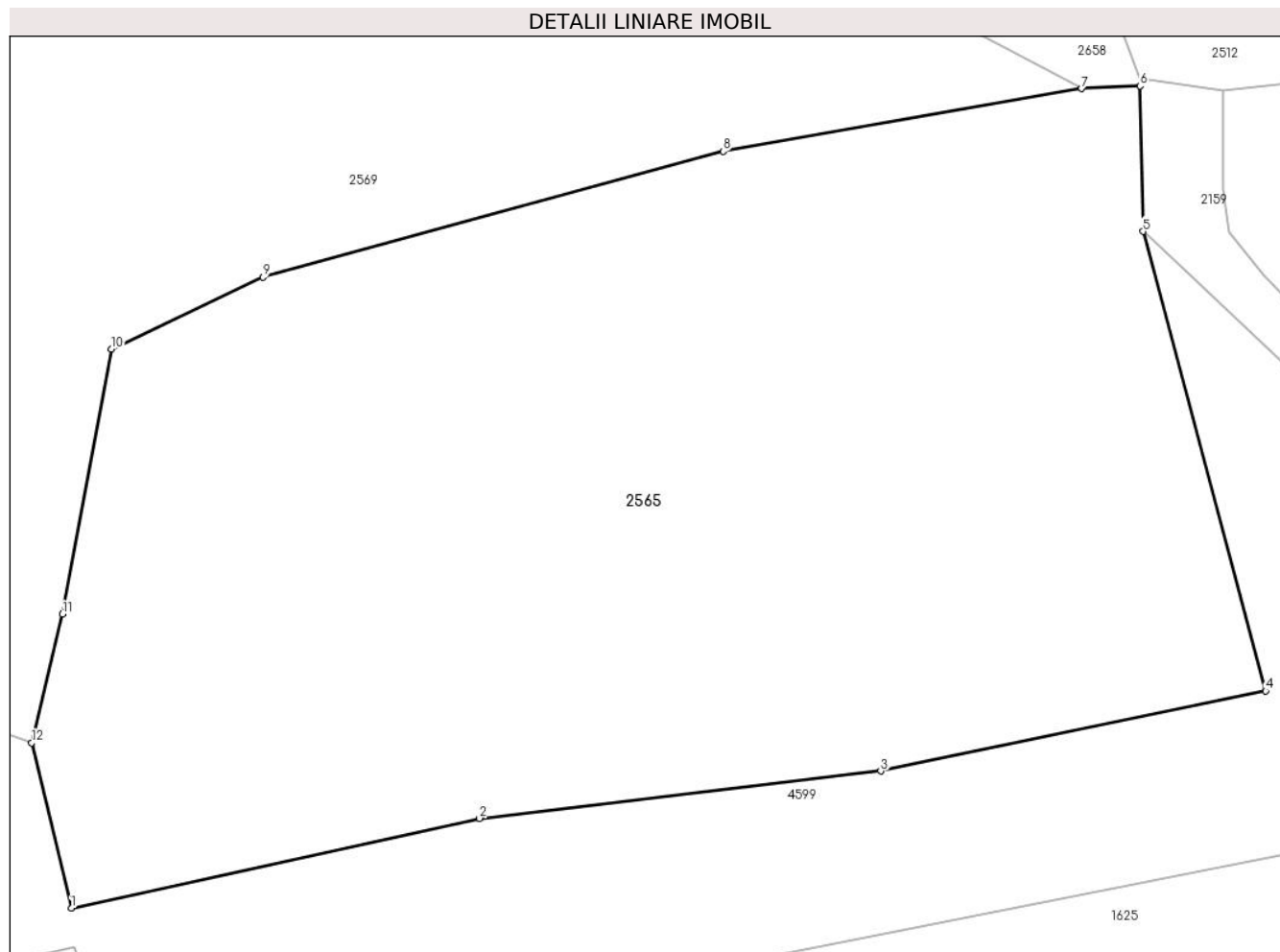
C. Partea III. SARCINI .

Inscrieri privind dezmembramintele dreptului de proprietate, drepturi reale de garanție și sarcini	Referințe
NU SUNT	

Teren

Nr cadastral	Suprafața (mp)*	Observații / Referințe
	3.804	

* Suprafața este determinată în planul de proiecție Stereo 70.



Date referitoare la teren

Crt	Categorie folosință	Intravilan	Suprafața (mp)	Tarla	Parcelă	Nr. topo	Observații / Referințe
1	faneata	NU	3.804	-	169/2	-	

Lungime Segmente

1) Valorile lungimilor segmentelor sunt obținute din proiecție în plan.

Punct început	X / Y	Punct sfârșit	X / Y	Lungime segment (** (m)
1	324.566,467 448.655,51	2	324.596,791 448.662,177	31.048
2	324.596,791 448.662,177	3	324.626,605 448.665,689	30.02
3	324.626,605 448.665,689	4	324.655,207 448.671,632	29.213
4	324.655,207 448.671,632	5	324.646,084 448.705,739	35.306
5	324.646,084 448.705,739	6	324.645,85 448.716,541	10.805

Punct început	X / Y	Punct sfârşit	X / Y	Lungime segment (** (m)
6	324.645,85 448.716,541	7	324.641,524 448.716,345	4.33
7	324.641,524 448.716,345	8	324.614,9 448.711,696	27.027
8	324.614,9 448.711,696	9	324.580,706 448.702,342	35.45
9	324.580,706 448.702,342	10	324.569,436 448.696,996	12.474
10	324.569,436 448.696,996	11	324.565,806 448.677,333	19.995
11	324.565,806 448.677,333	12	324.563,51 448.667,795	9.81
12	324.563,51 448.667,795	1	324.566,467 448.655,51	12.636

** Lungimile segmentelor sunt determinate în planul de proiecție Stereo 70 și sunt rotunjite la 1 milimetru.

*** Distanța dintre puncte este formată din segmente cumulate ce sunt mai mici decât valoarea 1 milimetru.

**DATE DESPRE IMOBILUL NR. 2566**

Oficiul de Cadastru și Publicitate Imobiliară HUNEDOARA
Biroul de Cadastru și Publicitate Imobiliară Hateg

A. Partea I. Descrierea imobilului

TEREN Extravilan

Adresa: Jud. Hunedoara

Nr. Crt	Nr cadastral Nr. topografic	Suprafața* (mp)	Observații / Referințe
A1		969	Sector cadastral:20 Teren neimprejmuit;

B. Partea II. Proprietari și acte

Inscrieri privitoare la dreptul de proprietate și alte drepturi reale		Referințe
1 / 03/01/2024		
Act Normativ nr. 7, din 13/03/1996 emis de Parlamentul României;		
B1	Inscrierea provizorie, drept de PROPRIETATE, dobandit prin Lege, cota actuala 1/1 1) COMUNA SARMIZEGETUSA, CIF:4633293	A1

C. Partea III. SARCINI .

Inscrieri privind dezmembramintele dreptului de proprietate, drepturi reale de garanție și sarcini	Referințe
NU SUNT	

Teren

Nr cadastral	Suprafața (mp)*	Observații / Referințe
	969	

* Suprafața este determinată în planul de proiecție Stereo 70.



Date referitoare la teren

Crt	Categorie folosință	Intravilan	Suprafața (mp)	Tarla	Parcelă	Nr. topo	Observații / Referințe
1	drum	NU	969	-	196	-	

Lungime Segmente

1) Valorile lungimilor segmentelor sunt obținute din proiecție în plan.

Punct început	X / Y	Punct sfârșit	X / Y	Lungime segment (** (m)
1	324.506,591 448.916,748	2	324.507,074 448.913,087	3.693
3	324.506,892 448.890,888	4	324.508,542 448.886,594	4.6
5	324.522,522 448.876,574	6	324.539,135 448.871,4	17.4
7	324.562,333 448.859,222	8	324.568,83 448.857,215	6.8
9	324.573,088 448.856,107	10	324.578,498 448.851,356	7.2

Punct început	X / Y	Punct sfârșit	X / Y	Lungime segment (** (m)
2	324.507,074 448.913,087	3	324.506,892 448.890,888	22.2
4	324.508,542 448.886,594	5	324.522,522 448.876,574	17.2
6	324.539,135 448.871,4	7	324.562,333 448.859,222	26.2
8	324.568,83 448.857,215	9	324.573,088 448.856,107	4.4
10	324.578,498 448.851,356	11	324.595,016 448.823,417	32.457

Punct început	X / Y	Punct sfârșit	X / Y	Lungime segment (** (m)
11	324.595,016 448.823,417	12	324.601,4 448.812,619	12.544
13	324.613,293 448.792,933	14	324.635,656 448.733,468	63.531
15	324.640,574 448.731,753	16	324.639,16 448.735,513	4.017
17	324.618,162 448.791,347	18	324.616,907 448.794,685	3.566
19	324.604,833 448.814,671	20	324.597,373 448.827,289	14.658
21	324.581,617 448.853,94	22	324.575,015 448.859,739	8.787
23	324.563,866 448.862,935	24	324.540,672 448.875,111	26.196
25	324.524,328 448.880,201	26	324.511,846 448.889,147	15.357
27	324.510,898 448.891,614	28	324.511,076 448.913,333	21.72
29	324.510,655 448.916,526	1	324.506,591 448.916,748	4.07

Punct început	X / Y	Punct sfârșit	X / Y	Lungime segment (** (m)
12	324.601,4 448.812,619	13	324.613,293 448.792,933	23.0
14	324.635,656 448.733,468	15	324.640,574 448.731,753	5.208
16	324.639,16 448.735,513	17	324.618,162 448.791,347	59.652
18	324.616,907 448.794,685	19	324.604,833 448.814,671	23.35
20	324.597,373 448.827,289	21	324.581,617 448.853,94	30.96
22	324.575,015 448.859,739	23	324.563,866 448.862,935	11.598
24	324.540,672 448.875,111	25	324.524,328 448.880,201	17.118
26	324.511,846 448.889,147	27	324.510,898 448.891,614	2.643
28	324.511,076 448.913,333	29	324.510,655 448.916,526	3.221

** Lungimile segmentelor sunt determinate în planul de proiecție Stereo 70 și sunt rotunjite la 1 milimetru.

*** Distanța dintre puncte este formată din segmente cumulate ce sunt mai mici decât valoarea 1 milimetru.

**DATE DESPRE IMOBILUL NR. 2567**

Oficiul de Cadastru și Publicitate Imobiliară HUNEDOARA
Biroul de Cadastru și Publicitate Imobiliară Hateg

A. Partea I. Descrierea imobilului

TEREN Extravilan

Nr. CF vechi:416N
Nr. cadastral vechi:317

Adresa: Jud. Hunedoara

Nr. Crt	Nr cadastral Nr. topografic	Suprafața* (mp)	Observații / Referințe
A1	60598	7.434	Sector cadastral:20 Teren neimprejmuit;

B. Partea II. Proprietari și acte

Inscrieri privitoare la dreptul de proprietate și alte drepturi reale	Referințe
15714 / 27/06/2016	
Act Notarial nr. Contract de vanzare cumparare aut nr 1932, din 27/06/2016 emis de Stef Ovidiu Ioan;	
B3	A1
Intabulare, drept de PROPRIETATEcu titlu cumparare, dobandit prin Conventie, cota actuala 1/1, cota initiala 1/1	
1) FARCASIU LUCIAN-DANIEL, necasatorit,bun propriu	

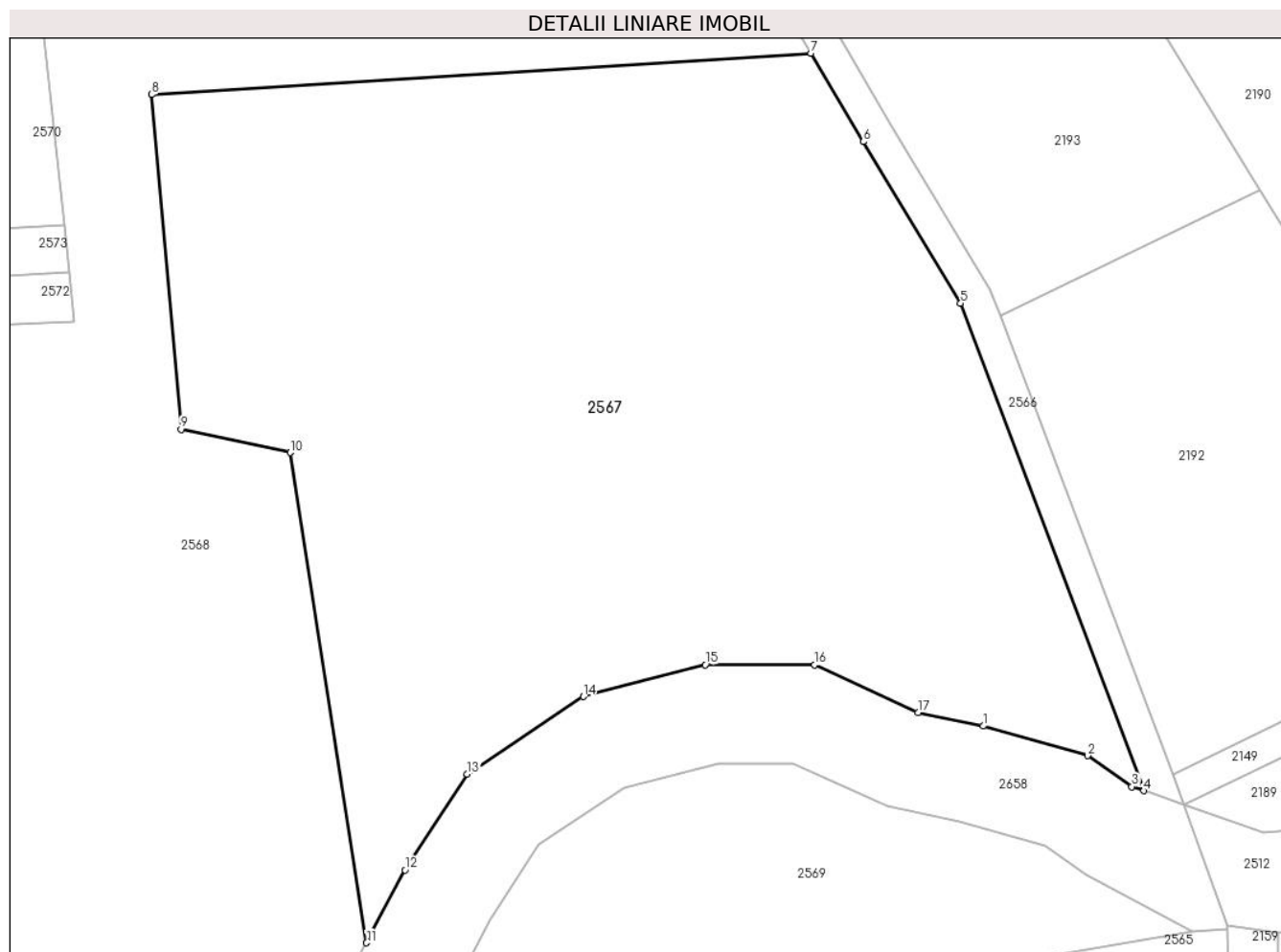
C. Partea III. SARCINI .

Inscrieri privind dezmembramintele dreptului de proprietate, drepturi reale de garanție și sarcini	Referințe
NU SUNT	

Teren

Nr cadastral	Suprafața (mp)*	Observații / Referințe
60598	7.434	

* Suprafața este determinată în planul de proiecție Stereo 70.



Date referitoare la teren

Crt	Categorie folosință	Intravilan	Suprafața (mp)	Tarla	Parcelă	Nr. topo	Observații / Referințe
1	faneata	NU	7.434	-	-	-	

Lungime Segmente

1) Valorile lungimilor segmentelor sunt obținute din proiecție în plan.

Punct început	X / Y	Punct sfârșit	X / Y	Lungime segment (** (m)
1	324.616,034 448.741,364	2	324.628,764 448.737,756	13.231
2	324.628,764 448.737,756	3	324.634,183 448.733,981	6.604
3	324.634,183 448.733,981	4	324.635,656 448.733,468	1.56
4	324.635,656 448.733,468	5	324.613,293 448.792,933	63.531
5	324.613,293 448.792,933	6	324.601,4 448.812,619	23.0

Punct început	X / Y	Punct sfârşit	X / Y	Lungime segment (** (m)
6	324.601,4 448.812,619	7	324.595,016 448.823,417	12.544
7	324.595,016 448.823,417	8	324.514,554 448.818,376	80.62
8	324.514,554 448.818,376	9	324.518,152 448.777,558	40.976
9	324.518,152 448.777,558	10	324.531,473 448.774,707	13.623
10	324.531,473 448.774,707	11	324.540,793 448.714,936	60.493
11	324.540,793 448.714,936	12	324.545,499 448.723,819	10.053
12	324.545,499 448.723,819	13	324.553,097 448.735,525	13.956
13	324.553,097 448.735,525	14	324.567,264 448.744,963	17.023
14	324.567,264 448.744,963	15	324.582,123 448.748,837	15.356
15	324.582,123 448.748,837	16	324.595,473 448.748,837	13.35
16	324.595,473 448.748,837	17	324.608,103 448.743,032	13.9
17	324.608,103 448.743,032	1	324.616,034 448.741,364	8.105

** Lungimile segmentelor sunt determinate în planul de proiecție Stereo 70 și sunt rotunjite la 1 milimetru.

*** Distanța dintre puncte este formată din segmente cumulate ce sunt mai mici decât valoarea 1 milimetru.

**DATE DESPRE IMOBILUL NR. 2568**

Oficiul de Cadastru și Publicitate Imobiliară HUNEDOARA
Biroul de Cadastru și Publicitate Imobiliară Hateg

A. Partea I. Descrierea imobilului

TEREN Extravilan

Adresa: Jud. Hunedoara

Nr. Crt	Nr cadastral Nr. topografic	Suprafața* (mp)	Observații / Referințe
A1		12.409	Sector cadastral:20 Teren neimprejmuit;

B. Partea II. Proprietari și acte

Inscrieri privitoare la dreptul de proprietate și alte drepturi reale	Referințe
1 / 03/01/2024	
Act Normativ nr. 7, din 13/03/1996 emis de Parlamentul României;	
B1	Intabulare, drept de PROPRIETATE, dobandit prin Iesire Din Indiviziune, cota actuala 1/1
	1) COMUNA SARMIZEGETUSA- REZERVA COMISIEI LOCALE DE FOND FUNCJAR , CIF:4633293

C. Partea III. SARCINI .

Inscrieri privind dezmembramintele dreptului de proprietate, drepturi reale de garanție și sarcini	Referințe
NU SUNT	

Punct început	X / Y	Punct sfârşit	X / Y	Lungime segment (** (m)
11	324.562,333 448.859,222	12	324.539,135 448.871,4	26.2
13	324.522,522 448.876,574	14	324.508,542 448.886,594	17.2
15	324.506,892 448.890,888	16	324.507,074 448.913,087	22.2
17	324.506,591 448.916,748	18	324.491,371 448.917,578	15.243
19	324.503,895 448.802,399	20	324.504,519 448.796,666	5.767
21	324.505,164 448.790,73	22	324.454,12 448.788,297	51.102
23	324.473,988 448.676,635	24	324.481,532 448.677,863	7.643
25	324.496,714 448.682,064	26	324.511,239 448.686,981	15.335
27	324.525,319 448.693,313	1	324.530,122 448.695,786	5.402

Punct început	X / Y	Punct sfârşit	X / Y	Lungime segment (** (m)
12	324.539,135 448.871,4	13	324.522,522 448.876,574	17.4
14	324.508,542 448.886,594	15	324.506,892 448.890,888	4.6
16	324.507,074 448.913,087	17	324.506,591 448.916,748	3.693
18	324.491,371 448.917,578	19	324.503,895 448.802,399	115.858
20	324.504,519 448.796,666	21	324.505,164 448.790,73	5.971
22	324.454,12 448.788,297	23	324.473,988 448.676,635	113.416
24	324.481,532 448.677,863	25	324.496,714 448.682,064	15.753
26	324.511,239 448.686,981	27	324.525,319 448.693,313	15.438

** Lungimile segmentelor sunt determinate în planul de proiecție Stereo 70 și sunt rotunjite la 1 milimetru.

*** Distanța dintre puncte este formată din segmente cumulate ce sunt mai mici decât valoarea 1 milimetru.

**DATE DESPRE IMOBILUL NR. 2569**

Oficiul de Cadastru și Publicitate Imobiliară HUNEDOARA
Biroul de Cadastru și Publicitate Imobiliară Hateg

A. Partea I. Descrierea imobilului

TEREN Extravilan

Adresa: Jud. Hunedoara

Nr. Crt	Nr cadastral Nr. topografic	Suprafața* (mp)	Observații / Referințe
A1		7.402	Sector cadastral:20 Teren neimprejmuit;

B. Partea II. Proprietari și acte

Inscrieri privitoare la dreptul de proprietate și alte drepturi reale	Referințe
1 / 03/01/2024	
Act Normativ nr. 7, din 13/03/1996 emis de Parlamentul României;	
B1	Intabulare, drept de PROPRIETATE, dobandit prin Lege, cota actuala 1/1
	1) COMUNA SARMIZEGETUSA- REZERVA COMISIEI LOCALE DE FOND FUNCJAR , CIF:4633293

C. Partea III. SARCINI .

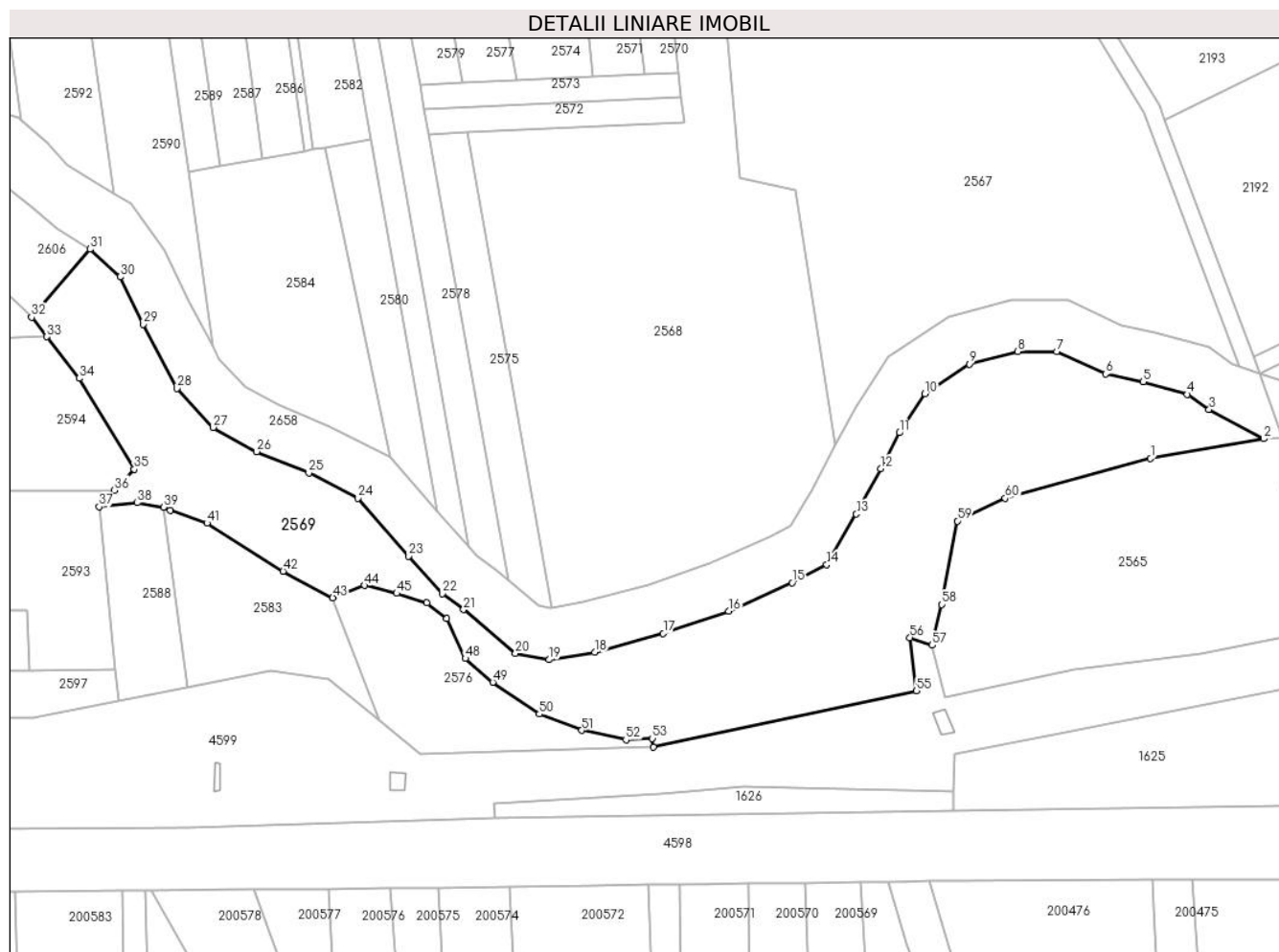
Inscrieri privind dezmembramintele dreptului de proprietate, drepturi reale de garanție și sarcini	Referințe
NU SUNT	

Anexa Nr. 1 La Partea I

Teren

Nr cadastral	Suprafața (mp)*	Observații / Referințe
	7.402	

* Suprafața este determinată în planul de proiecție Stereo 70.



Date referitoare la teren

Crt	Categorie folosință	Intravilan	Suprafața (mp)	Tarla	Parcelă	Nr. topo	Observații / Referințe
1	faneata	NU	7.402	-	-	-	Împădurită

Lungime Segmente

1) Valorile lungimilor segmentelor sunt obținute din proiecție în plan.

Punct început	X / Y	Punct sfârșit	X / Y	Lungime segment
1	324.614,9 448.711,696	2	324.641,524 448.716,345	27.027
4	324.623,556 448.726,759	5	324.613,16 448.729,706	10.806
7	324.592,847 448.736,837	8	324.583,661 448.736,837	9.186
10	324.561,813 448.726,912	11	324.555,854 448.717,732	10.945
13	324.545,675 448.698,627	14	324.538,723 448.686,717	13.791
16	324.515,634 448.675,8	17	324.500,241 448.670,589	16.251
2	324.641,524 448.716,345	3	324.628,677 448.723,193	14.558
5	324.613,16 448.729,706	6	324.604,315 448.731,567	9.039
8	324.583,661 448.736,837	9	324.572,241 448.733,86	11.802
11	324.555,854 448.717,732	12	324.551,385 448.709,296	9.547
14	324.538,723 448.686,717	15	324.530,53 448.682,499	9.215
17	324.500,241 448.670,589	18	324.484,103 448.666,123	16.745
3	324.628,677 448.723,193	4	324.623,556 448.726,759	6.24
6	324.604,315 448.731,567	7	324.592,847 448.736,837	12.621
9	324.572,241 448.733,86	10	324.561,813 448.726,912	12.531
12	324.551,385 448.709,296	13	324.545,675 448.698,627	12.101
15	324.530,53 448.682,499	16	324.515,634 448.675,8	16.333
18	324.484,103 448.666,123	19	324.473,427 448.664,386	10.816

Punct început	X / Y	Punct sfârşit	X / Y	Lungime segment	Punct început	X / Y	Punct sfârşit	X / Y	Lungime segment	Punct început	X / Y	Punct sfârşit	X / Y	Lungime segment
19	324.473,427 448.664,386	20	324.465,483 448.665,875	8.082	20	324.465,483 448.665,875	21	324.453,266 448.676,186	15.987	21	324.453,266 448.676,186	22	324.448,311 448.679,942	6.218
22	324.448,311 448.679,942	23	324.440,365 448.688,736	11.852	23	324.440,365 448.688,736	24	324.428,45 448.702,374	18.11	24	324.428,45 448.702,374	25	324.416,858 448.708,275	13.008
25	324.416,858 448.708,275	26	324.404,61 448.713,302	13.239	26	324.404,61 448.713,302	27	324.394,331 448.718,985	11.745	27	324.394,331 448.718,985	28	324.385,801 448.728,165	12.531
28	324.385,801 448.728,165	29	324.377,928 448.743,247	17.013	29	324.377,928 448.743,247	30	324.372,46 448.754,394	12.416	30	324.372,46 448.754,394	31	324.365,419 448.760,922	9.602
31	324.365,419 448.760,922	32	324.351,645 448.744,911	21.12	32	324.351,645 448.744,911	33	324.355,243 448.740,297	5.851	33	324.355,243 448.740,297	34	324.362,863 448.730,522	12.394
34	324.362,863 448.730,522	35	324.375,776 448.709,181	24.944	35	324.375,776 448.709,181	36	324.371,153 448.704,241	6.766	36	324.371,153 448.704,241	37	324.367,507 448.700,38	5.31
37	324.367,507 448.700,38	38	324.376,499 448.701,272	9.036	38	324.376,499 448.701,272	39	324.382,661 448.700,258	6.245	39	324.382,661 448.700,258	40	324.384,297 448.699,512	1.798
40	324.384,297 448.699,512	41	324.392,892 448.696,486	9.112	41	324.392,892 448.696,486	42	324.410,824 448.685,172	21.203	42	324.410,824 448.685,172	43	324.422,505 448.678,944	13.238
43	324.422,505 448.678,944	44	324.429,997 448.681,839	8.032	44	324.429,997 448.681,839	45	324.437,52 448.679,975	7.75	45	324.437,52 448.679,975	46	324.444,646 448.677,718	7.475
46	324.444,646 448.677,718	47	324.449,269 448.674,017	5.922	47	324.449,269 448.674,017	48	324.453,691 448.664,683	10.328	48	324.453,691 448.664,683	49	324.460,125 448.659,079	8.532
49	324.460,125 448.659,079	50	324.471,084 448.651,613	13.26	50	324.471,084 448.651,613	51	324.481,085 448.647,786	10.708	51	324.481,085 448.647,786	52	324.491,479 448.645,564	10.629
52	324.491,479 448.645,564	53	324.497,691 448.645,862	6.219	53	324.497,691 448.645,862	54	324.497,885 448.643,876	1.995	54	324.497,885 448.643,876	55	324.559,842 448.657,052	63.343
55	324.559,842 448.657,052	56	324.558,289 448.669,593	12.637	56	324.558,289 448.669,593	57	324.563,51 448.667,795	5.522	57	324.563,51 448.667,795	58	324.565,806 448.677,333	9.81
58	324.565,806 448.677,333	59	324.569,436 448.696,996	19.995	59	324.569,436 448.696,996	60	324.580,706 448.702,342	12.474	60	324.580,706 448.702,342	1	324.614,9 448.711,696	35.45

** Lungimile segmentelor sunt determinate în planul de proiecție Stereo 70 și sunt rotunjite la 1 milimetru.

*** Distanța dintre puncte este formată din segmente cumulate ce sunt mai mici decât valoarea 1 milimetru.

**DATE DESPRE IMOBILUL NR. 2570**

Oficiul de Cadastru și Publicitate Imobiliară HUNEDOARA
Biroul de Cadastru și Publicitate Imobiliară Hateg

A. Partea I. Descrierea imobilului

TEREN Extravilan

Adresa: Jud. Hunedoara

Nr. Crt	Nr cadastral Nr. topografic	Suprafața* (mp)	Observații / Referințe
A1		940	Sector cadastral:20 Teren neimprejmuit;

B. Partea II. Proprietari și acte

Inscrieri privitoare la dreptul de proprietate și alte drepturi reale		Referințe
1 / 04/01/2024		
Act Administrativ nr. 91054/204, din 18/03/2005 emis de CJSPDAT HUNEDOARA;		
B1	Intabulare, drept de PROPRIETATE, dobandit prin Reconstituire, cota actuala 1/1 1) GĂINĂ RODICA 2) GĂINĂ GHEORGHE	A1

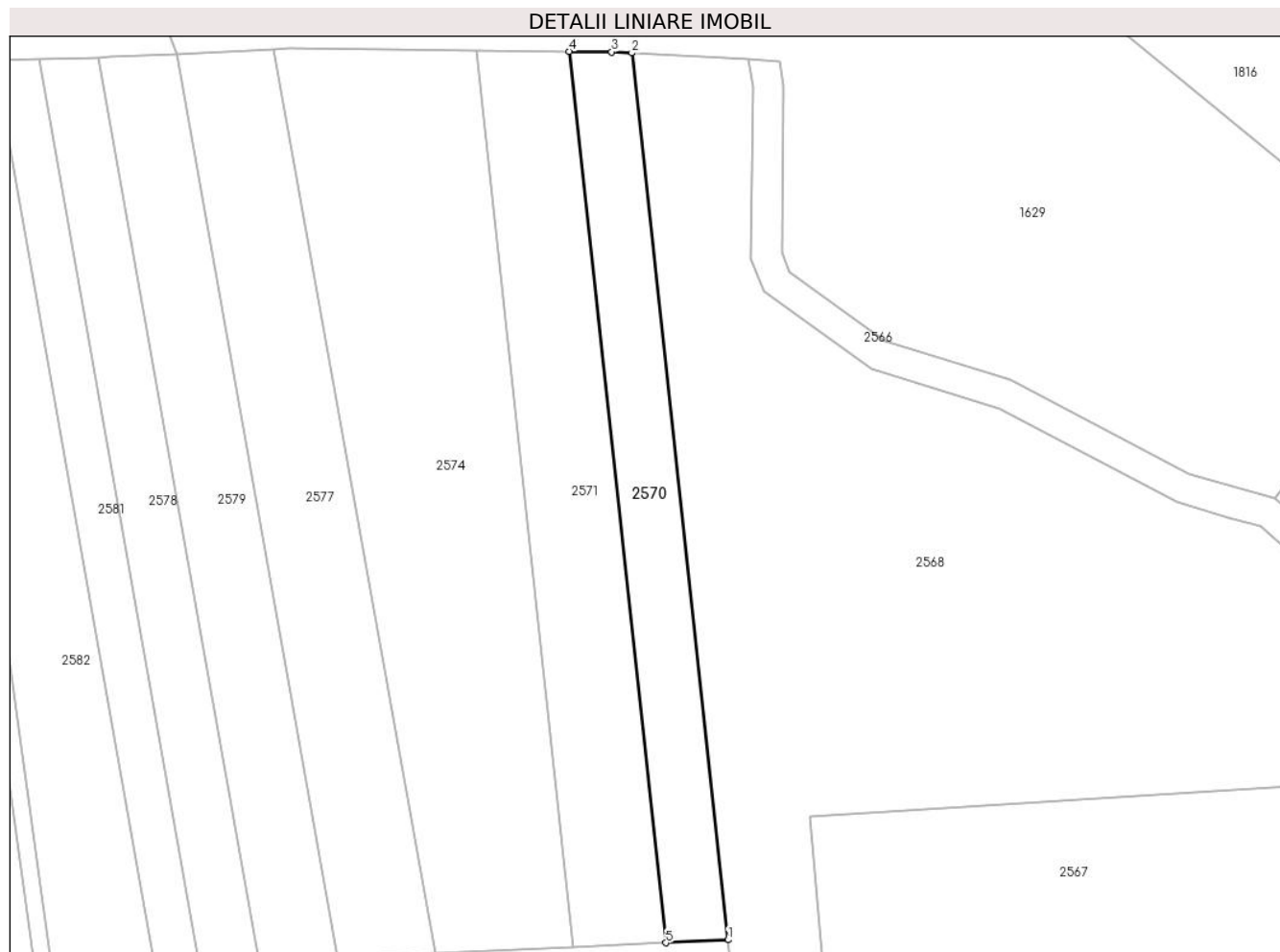
C. Partea III. SARCINI .

Inscrieri privind dezmembramintele dreptului de proprietate, drepturi reale de garanție și sarcini	Referințe
NU SUNT	

Teren

Nr cadastral	Suprafața (mp)*	Observații / Referințe
	940	

* Suprafața este determinată în planul de proiecție Stereo 70.



Date referitoare la teren

Crt	Categorie folosință	Intra vilan	Suprafața (mp)	Tarla	Parcelă	Nr. topo	Observații / Referințe
1	faneata	NU	940	12	205/18	-	

Lungime Segmente

1) Valorile lungimilor segmentelor sunt obținute din proiecție în plan.

Punct început	X / Y	Punct sfârșit	X / Y	Lungime segment (** (m)
1	324.503,895 448.802,399	2	324.491,371 448.917,578	115.858
2	324.491,371 448.917,578	3	324.488,761 448.917,721	2.614
3	324.488,761 448.917,721	4	324.483,212 448.917,776	5.549
4	324.483,212 448.917,776	5	324.495,8 448.802,013	116.445
5	324.495,8 448.802,013	1	324.503,895 448.802,399	8.104

**** Lungimile segmentelor sunt determinate în planul de proiecție Stereo 70 și sunt rotunjite la 1 milimetru.**

***** Distanța dintre puncte este formată din segmente cumulate ce sunt mai mici decât valoarea 1 milimetru.**

**DATE DESPRE IMOBILUL NR. 2571**

Oficiul de Cadastru și Publicitate Imobiliară HUNEDOARA
Biroul de Cadastru și Publicitate Imobiliară Hateg

A. Partea I. Descrierea imobilului

TEREN Extravilan

Adresa: Jud. Hunedoara

Nr. Crt	Nr cadastral Nr. topografic	Suprafața* (mp)	Observații / Referințe
A1		1.400	Sector cadastral:20 Teren neimprejmuit;

B. Partea II. Proprietari și acte

Inscrieri privitoare la dreptul de proprietate și alte drepturi reale	Referințe
1 / 03/01/2024	
Act Normativ nr. 7, din 13/03/1996 emis de Parlamentul României;	
B1	A1
Intabulare, drept de PROPRIETATE, dobândit prin Lege, cota actuala 1/1 1) COMUNA SARMIZEGETUSA- REZERVA COMISIEI LOCALE DE FOND FUNCJAR , CIF:4633293	

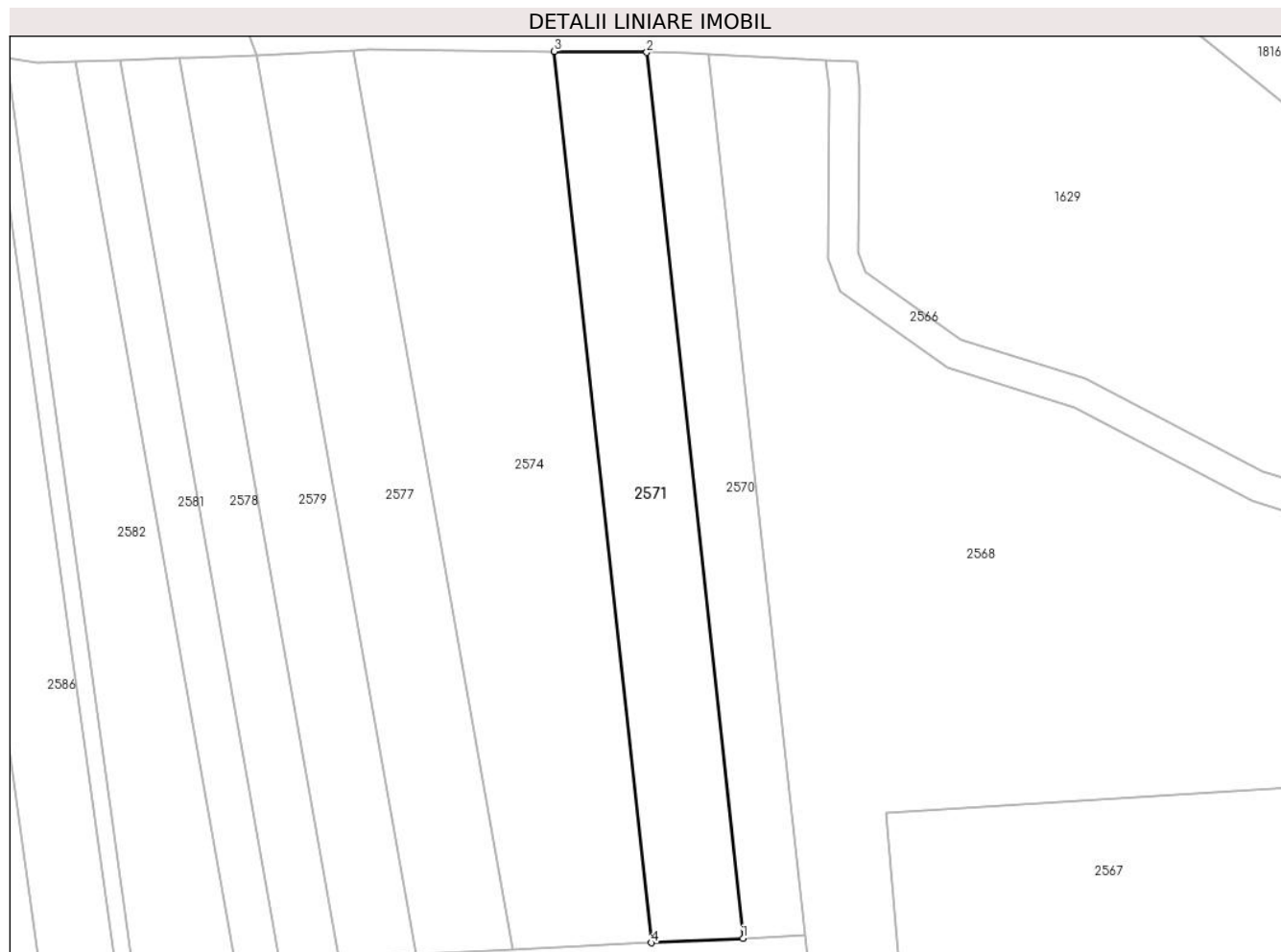
C. Partea III. SARCINI .

Inscrieri privind dezmembramintele dreptului de proprietate, drepturi reale de garanție și sarcini	Referințe
NU SUNT	

Teren

Nr cadastral	Suprafața (mp)*	Observații / Referințe
	1.400	

* Suprafața este determinată în planul de proiecție Stereo 70.



Date referitoare la teren

Crt	Categorie folosință	Intravilan	Suprafața (mp)	Tarla	Parcelă	Nr. topo	Observații / Referințe
1	faneata	NU	1.400	-	205/17	-	

Lungime Segmente

1) Valorile lungimilor segmentelor sunt obținute din proiecție în plan.

Punct început	X / Y	Punct sfârșit	X / Y	Lungime segment (** (m)
1	324.495,8 448.802,013	2	324.483,212 448.917,776	116.445
2	324.483,212 448.917,776	3	324.471,141 448.917,895	12.072
3	324.471,141 448.917,895	4	324.483,804 448.801,441	117.14
4	324.483,804 448.801,441	1	324.495,8 448.802,013	12.01

** Lungimile segmentelor sunt determinate în planul de proiecție Stereo 70 și sunt rotunjite la 1 milimetru.

***** Distanţa dintre puncte este formată din segmente cumulate ce sunt mai mici decât valoarea 1 milimetru.**

**DATE DESPRE IMOBILUL NR. 2572**

Oficiul de Cadastru și Publicitate Imobiliară HUNEDOARA
Biroul de Cadastru și Publicitate Imobiliară Hateg

A. Partea I. Descrierea imobilului

TEREN Extravilan

Adresa: Jud. Hunedoara

Nr. Crt	Nr cadastral Nr. topografic	Suprafața* (mp)	Observații / Referințe
A1		360	Sector cadastral:20 Teren neimprejmuit;

B. Partea II. Proprietari și acte

Inscrieri privitoare la dreptul de proprietate și alte drepturi reale	Referințe
1 / 04/01/2024	
Act Administrativ nr. 20/1335, din 29/10/2007 emis de CJSPDAT HUNEDOARA;	
B1	A1
Intabulare, drept de PROPRIETATE, dobandit prin Reconstituire, cota actuala 1/1 1) GLIDAN CORNELIU	

C. Partea III. SARCINI .

Inscrieri privind dezmembramintele dreptului de proprietate, drepturi reale de garanție și sarcini	Referințe
NU SUNT	

Teren

Nr cadastral	Suprafața (mp)*	Observații / Referințe
	360	

* Suprafața este determinată în planul de proiecție Stereo 70.



Date referitoare la teren

Crt	Categorie folosință	Intravilan	Suprafața (mp)	Tarla	Parcelă	Nr. topo	Observații / Referințe
1	arabil	NU	360	12	205/20	-	

Lungime Segmente

1) Valorile lungimilor segmentelor sunt obținute din proiecție în plan.

Punct început	X / Y	Punct sfârșit	X / Y	Lungime segment (** (m)
1	324.504,519 448.796,666	2	324.443,979 448.793,781	60.609
2	324.443,979 448.793,781	3	324.445,032 448.787,864	6.01
3	324.445,032 448.787,864	4	324.454,12 448.788,297	9.098
4	324.454,12 448.788,297	5	324.505,164 448.790,73	51.102
5	324.505,164 448.790,73	1	324.504,519 448.796,666	5.971

**** Lungimile segmentelor sunt determinate în planul de proiecție Stereo 70 și sunt rotunjite la 1 milimetru.**

***** Distanța dintre puncte este formată din segmente cumulate ce sunt mai mici decât valoarea 1 milimetru.**

**DATE DESPRE IMOBILUL NR. 2573**

Oficiul de Cadastru și Publicitate Imobiliară HUNEDOARA
Biroul de Cadastru și Publicitate Imobiliară Hateg

A. Partea I. Descrierea imobilului

TEREN Extravilan

Adresa: Jud. Hunedoara

Nr. Crt	Nr cadastral Nr. topografic	Suprafața* (mp)	Observații / Referințe
A1		350	Sector cadastral:20 Teren neimprejmuit;

B. Partea II. Proprietari și acte

Inscrieri privitoare la dreptul de proprietate și alte drepturi reale		Referințe
1 / 04/01/2024		
Act Administrativ nr. 91054/281, din 19/08/2005 emis de CJSPDAT HUNEDOARA;		
B1	Intabulare, drept de PROPRIETATE, dobandit prin Reconstituire, cota actuala 1/1	A1
	1) ALBULESC OCTAVIA DEFUNCT:Da 2) LUPESCU LUIZA-IOZEFTA	

C. Partea III. SARCINI .

Inscrieri privind dezmembramintele dreptului de proprietate, drepturi reale de garanție și sarcini	Referințe
NU SUNT	

Teren

Nr cadastral	Suprafața (mp)*	Observații / Referințe
	350	

* Suprafața este determinată în planul de proiecție Stereo 70.



Date referitoare la teren

Crt	Categorie folosință	Intra vilan	Suprafața (mp)	Tarla	Parcelă	Nr. topo	Observații / Referințe
1	faneata	NU	350	12	205/19	-	

Lungime Segmente

1) Valorile lungimilor segmentelor sunt obținute din proiecție în plan.

Punct început	X / Y	Punct sfârșit	X / Y	Lungime segment (** (m)
1	324.465,755 448.800,581	2	324.453,092 448.799,978	12.677
2	324.453,092 448.799,978	3	324.442,962 448.799,495	10.142
3	324.442,962 448.799,495	4	324.443,979 448.793,781	5.804
4	324.443,979 448.793,781	5	324.504,519 448.796,666	60.609
5	324.504,519 448.796,666	6	324.503,895 448.802,399	5.767

Punct început	X / Y	Punct sfârșit	X / Y	Lungime segment (** (m)
6	324.503,895 448.802,399	7	324.495,8 448.802,013	8.104
7	324.495,8 448.802,013	8	324.483,804 448.801,441	12.01
8	324.483,804 448.801,441	1	324.465,755 448.800,581	18.069

** Lungimile segmentelor sunt determinate în planul de proiecție Stereo 70 și sunt rotunjite la 1 milimetru.

*** Distanța dintre puncte este formată din segmente cumulate ce sunt mai mici decât valoarea 1 milimetru.

**DATE DESPRE IMOBILUL NR. 2574**

Oficiul de Cadastru și Publicitate Imobiliară HUNEDOARA
Biroul de Cadastru și Publicitate Imobiliară Hateg

A. Partea I. Descrierea imobilului

TEREN Extravilan

Adresa: Jud. Hunedoara

Nr. Crt	Nr cadastral Nr. topografic	Suprafața* (mp)	Observații / Referințe
A1		2.600	Sector cadastral:20 Teren neimprejmuit;

B. Partea II. Proprietari și acte

Inscrieri privitoare la dreptul de proprietate și alte drepturi reale		Referințe
1 / 04/01/2024		
Act Administrativ nr. 91054/237, din 23/06/2005 emis de CJSPDAT HUNEDOARA;		
B1	Intabulare, drept de PROPRIETATE, dobandit prin Reconstituire, cota actuala 1/1 1) SUCIU IOAN DEFUNCT:Da	A1

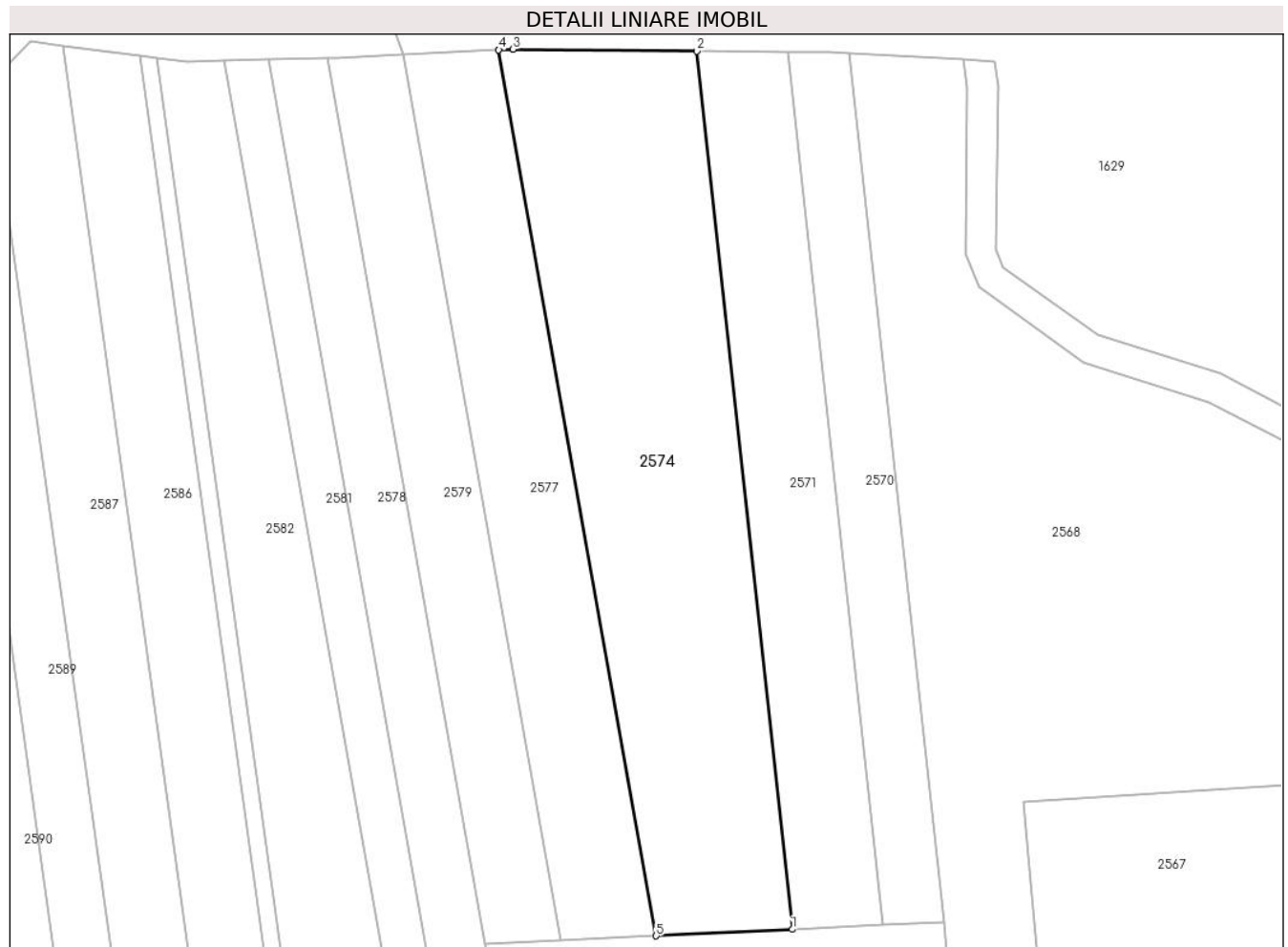
C. Partea III. SARCINI .

Inscrieri privind dezmembramintele dreptului de proprietate, drepturi reale de garanție și sarcini	Referințe
NU SUNT	

Teren

Nr cadastral	Suprafața (mp)*	Observații / Referințe
	2.600	

* Suprafața este determinată în planul de proiecție Stereo 70.



Date referitoare la teren

Crt	Categorie folosință	Intravilan	Suprafața (mp)	Tarla	Parcelă	Nr. topo	Observații / Referințe
1	faneata	NU	2.600	12	205/16	-	

Lungime Segmente

1) Valorile lungimilor segmentelor sunt obținute din proiecție în plan.

Punct început	X / Y	Punct sfârșit	X / Y	Lungime segment (** (m)
1	324.483,804 448.801,441	2	324.471,141 448.917,895	117.14
2	324.471,141 448.917,895	3	324.446,763 448.918,137	24.379
3	324.446,763 448.918,137	4	324.444,855 448.918,046	1.91
4	324.444,855 448.918,046	5	324.465,755 448.800,581	119.31
5	324.465,755 448.800,581	1	324.483,804 448.801,441	18.069

**** Lungimile segmentelor sunt determinate în planul de proiecție Stereo 70 și sunt rotunjite la 1 milimetru.**

***** Distanța dintre puncte este formată din segmente cumulate ce sunt mai mici decât valoarea 1 milimetru.**

**DATE DESPRE IMOBILUL NR. 2575**

Oficiul de Cadastru și Publicitate Imobiliară HUNEDOARA
Biroul de Cadastru și Publicitate Imobiliară Hateg

A. Partea I. Descrierea imobilului

TEREN Extravilan

Adresa: Jud. Hunedoara

Nr. Crt	Nr cadastral Nr. topografic	Suprafața* (mp)	Observații / Referințe
A1		1.000	Sector cadastral:20 Teren neimpregmuit;

B. Partea II. Proprietari și acte

Inscrieri privitoare la dreptul de proprietate și alte drepturi reale	Referințe
1 / 04/01/2024	
Act Administrativ nr. 91054/211, din 23/06/2005 emis de CJSPDAT HUNEDOARA;	
B1	A1
Intabulare, drept de PROPRIETATE, dobandit prin Reconstituire, cota actuala 1/1 1) OPRONI SABIN	

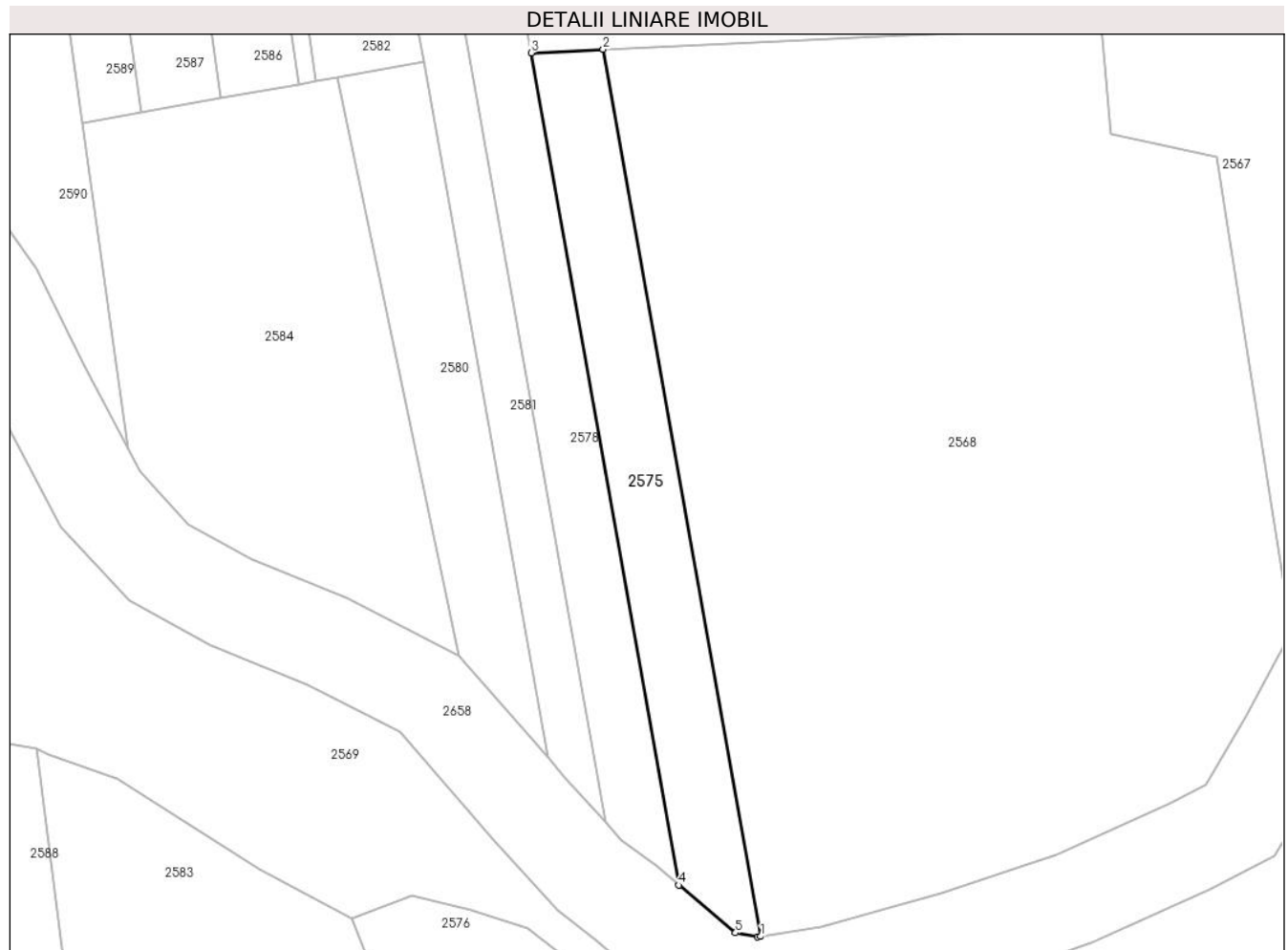
C. Partea III. SARCINI .

Inscrieri privind dezmembramintele dreptului de proprietate, drepturi reale de garanție și sarcini	Referințe
NU SUNT	

Teren

Nr cadastral	Suprafața (mp)*	Observații / Referințe
	1.000	

* Suprafața este determinată în planul de proiecție Stereo 70.



Date referitoare la teren

Crt	Categorie folosință	Intravilan	Suprafața (mp)	Tarla	Parcelă	Nr. topo	Observații / Referințe
1	faneata	NU	1.000	12	205/21	-	

Lungime Segmente

1) Valorile lungimilor segmentelor sunt obținute din proiecție în plan.

Punct început	X / Y	Punct sfârșit	X / Y	Lungime segment (** (m)
1	324.473,988 448.676,635	2	324.454,12 448.788,297	113.416
2	324.454,12 448.788,297	3	324.445,032 448.787,864	9.098
3	324.445,032 448.787,864	4	324.463,671 448.683,107	106.402
4	324.463,671 448.683,107	5	324.470,804 448.677,087	9.334
5	324.470,804 448.677,087	6	324.473,573 448.676,568	2.817

Punct început	X / Y	Punct sfârşit	X / Y	Lungime segment (** (m)
6	324.473,573 448.676,568	1	324.473,988 448.676,635	0.42

** Lungimile segmentelor sunt determinate în planul de proiecţie Stereo 70 şi sunt rotunjite la 1 milimetru.

*** Distanţa dintre puncte este formată din segmente cumulate ce sunt mai mici decât valoarea 1 milimetru.

**DATE DESPRE IMOBILUL NR. 2576**

Oficiul de Cadastru și Publicitate Imobiliară HUNEDOARA
Biroul de Cadastru și Publicitate Imobiliară Hateg

A. Partea I. Descrierea imobilului

TEREN Extravilan

Adresa: Jud. Hunedoara, sat Paucinesti

Nr. Crt	Nr cadastral Nr. topografic	Suprafața* (mp)	Observații / Referințe
A1	61387	1.200	Sector cadastral:20 Teren neimprejmuit;

B. Partea II. Proprietari și acte

Inscrieri privitoare la dreptul de proprietate și alte drepturi reale	Referințe
37424 / 16/12/2019	
Act Notarial nr. 2139, din 16/12/2019 emis de VasIU MIHAELA-CAMELIA;	
B1	A1
Intabulare, drept de PROPRIETATEcu titlu cumparare, dobandit prin Conventie, cota actuala 1/1, cota initiala 1/1	
1) FARCASIU LUCIAN - DANIEL, necasatorit, bun propriu	

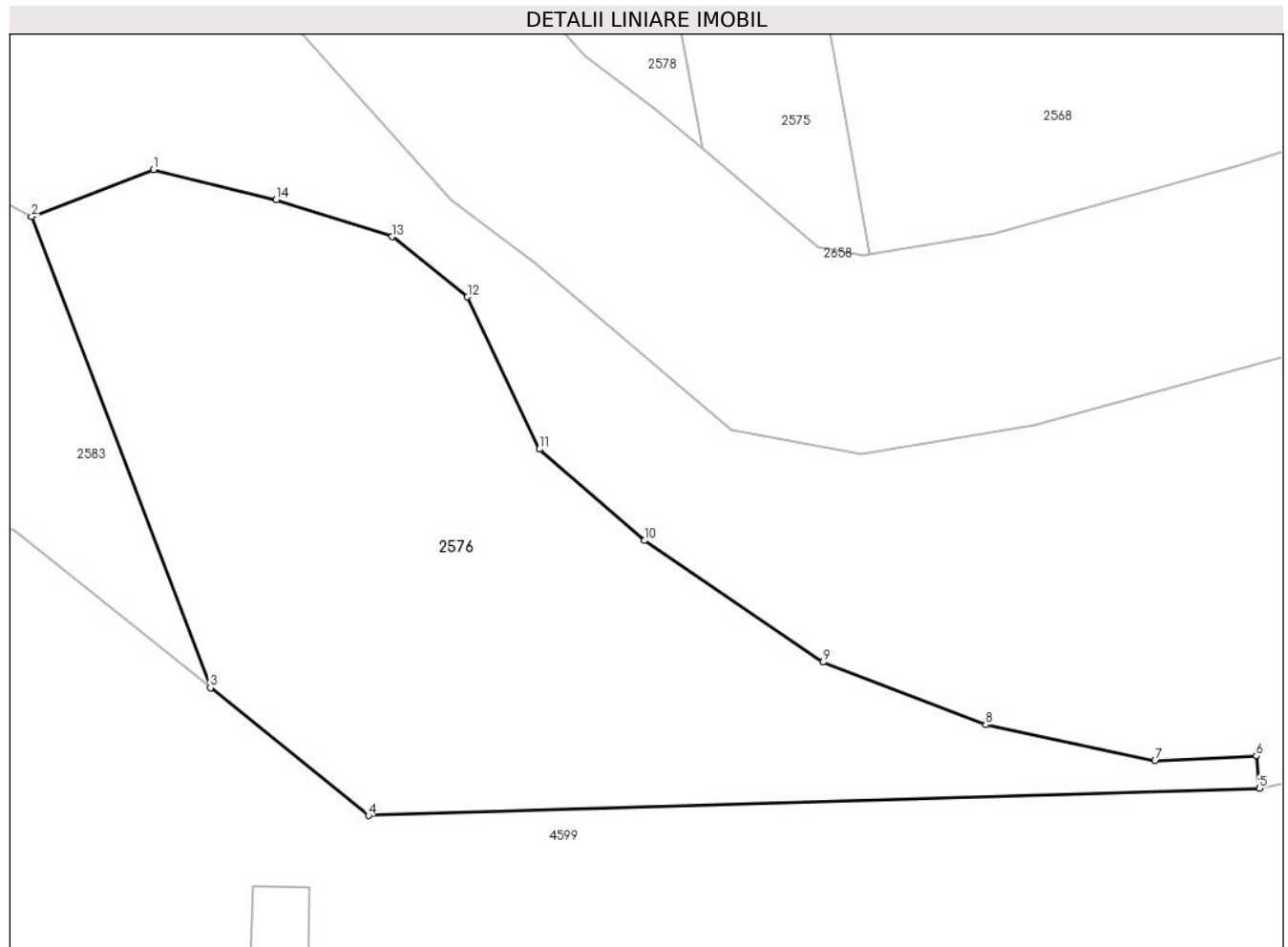
C. Partea III. SARCINI .

Inscrieri privind dezmembramintele dreptului de proprietate, drepturi reale de garanție și sarcini	Referințe
NU SUNT	

Teren

Nr cadastral	Suprafața (mp)*	Observații / Referințe
61387	1.200	

* Suprafața este determinată în planul de proiecție Stereo 70.



Date referitoare la teren

Crt	Categorie folosință	Intra vilan	Suprafața (mp)	Tarla	Parcelă	Nr. topo	Observații / Referințe
1	faneata	NU	1.200	8	168/3	-	

Lungime Segmente

1) Valorile lungimilor segmentelor sunt obținute din proiecție în plan.

Punct început	X / Y	Punct sfârșit	X / Y	Lungime segment (** (m)
1	324.429,997 448.681,839	2	324.422,505 448.678,944	8.032
2	324.422,505 448.678,944	3	324.433,483 448.650,045	30.914
3	324.433,483 448.650,045	4	324.443,192 448.642,203	12.48
4	324.443,192 448.642,203	5	324.497,885 448.643,876	54.719
5	324.497,885 448.643,876	6	324.497,691 448.645,862	1.995

Punct început	X / Y	Punct sfârșit	X / Y	Lungime segment (** (m)
6	324.497,691 448.645,862	7	324.491,479 448.645,564	6.219
7	324.491,479 448.645,564	8	324.481,085 448.647,786	10.629
8	324.481,085 448.647,786	9	324.471,084 448.651,613	10.708
9	324.471,084 448.651,613	10	324.460,125 448.659,079	13.26
10	324.460,125 448.659,079	11	324.453,691 448.664,683	8.532
11	324.453,691 448.664,683	12	324.449,269 448.674,017	10.328
12	324.449,269 448.674,017	13	324.444,646 448.677,718	5.922
13	324.444,646 448.677,718	14	324.437,52 448.679,975	7.475
14	324.437,52 448.679,975	1	324.429,997 448.681,839	7.75

** Lungimile segmentelor sunt determinate în planul de proiecție Stereo 70 și sunt rotunjite la 1 milimetru.

*** Distanța dintre puncte este formată din segmente cumulate ce sunt mai mici decât valoarea 1 milimetru.

**DATE DESPRE IMOBILUL NR. 2577**

Oficiul de Cadastru și Publicitate Imobiliară HUNEDOARA
Biroul de Cadastru și Publicitate Imobiliară Hațeg

A. Partea I. Descrierea imobilului

TEREN Extravilan

Adresa: Jud. Hunedoara

Nr. Crt	Nr cadastral Nr. topografic	Suprafața* (mp)	Observații / Referințe
A1		1.500	Sector cadastral:20 Teren neimprejmuit;

B. Partea II. Proprietari și acte

Inscrieri privitoare la dreptul de proprietate și alte drepturi reale	Referințe
1 / 04/01/2024	
Hotarare Judecatoreasca nr. Sentință civilă nr 542/2006, din 08/06/2006 emis de Judecătoria Hațeg;	
B1	A1
Intabulare, drept de PROPRIETATE, dobandit prin Hotarare Judecatoreasca, cota actuala 1/1	
1) CICORT LUCREȚIA DEFUNCT:Da	

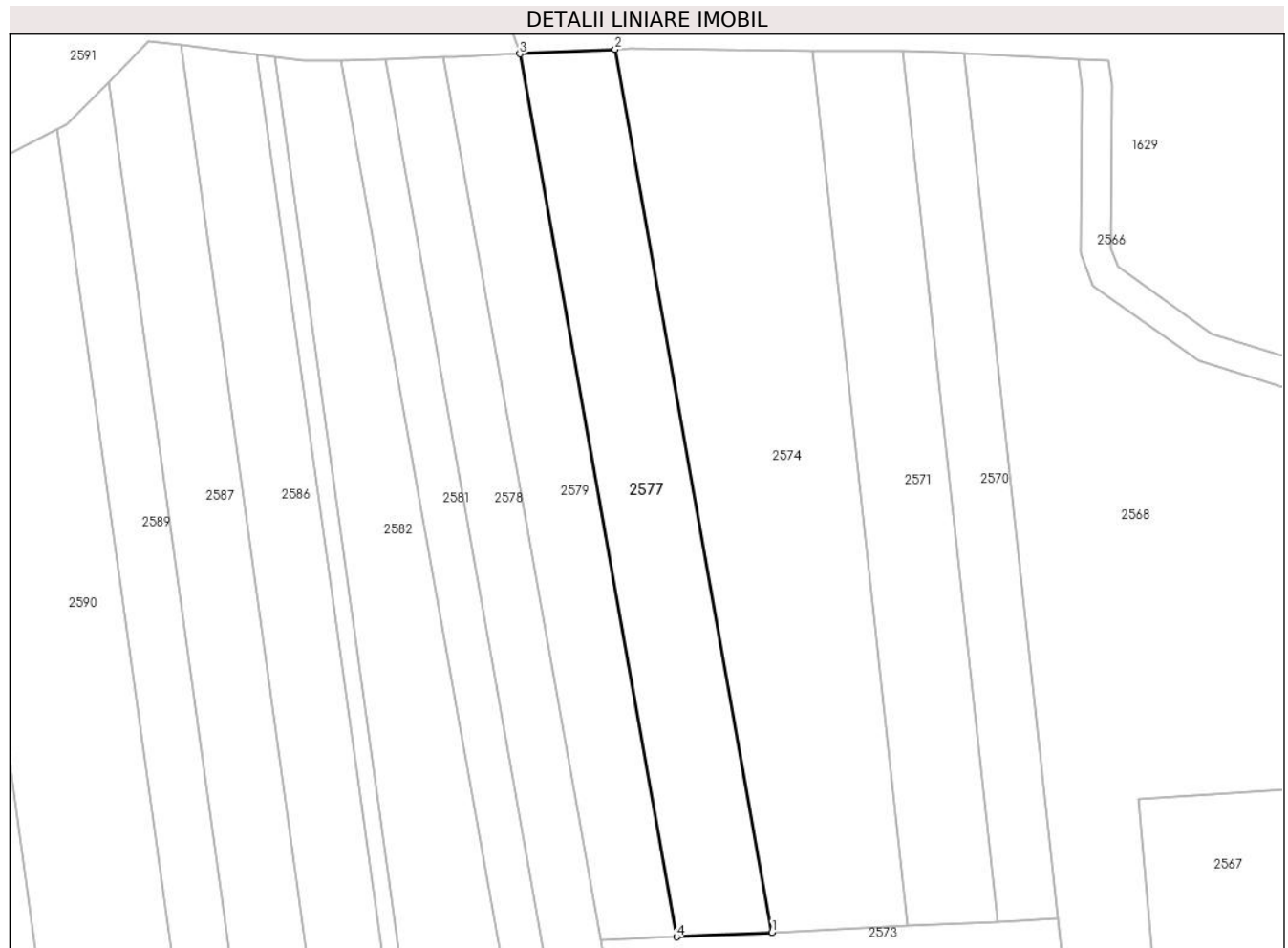
C. Partea III. SARCINI .

Inscrieri privind dezmembramintele dreptului de proprietate, drepturi reale de garanție și sarcini	Referințe
NU SUNT	

Teren

Nr cadastral	Suprafața (mp)*	Observații / Referințe
	1.500	

* Suprafața este determinată în planul de proiecție Stereo 70.



Date referitoare la teren

Crt	Categorie folosință	Intra vilan	Suprafața (mp)	Tarla	Parcelă	Nr. topo	Observații / Referințe
1	faneata	NU	1.500	12	205/15	-	

Lungime Segmente

1) Valorile lungimilor segmentelor sunt obținute din proiecție în plan.

Punct început	X / Y	Punct sfârșit	X / Y	Lungime segment (** (m)
1	324.465,755 448.800,581	2	324.444,855 448.918,046	119.31
2	324.444,855 448.918,046	3	324.432,193 448.917,438	12.677
3	324.432,193 448.917,438	4	324.453,092 448.799,978	119.305
4	324.453,092 448.799,978	1	324.465,755 448.800,581	12.677

** Lungimile segmentelor sunt determinate în planul de proiecție Stereo 70 și sunt rotunjite la 1 milimetru.

***** Distanţa dintre puncte este formată din segmente cumulate ce sunt mai mici decât valoarea 1 milimetru.**

**DATE DESPRE IMOBILUL NR. 2578**

Oficiul de Cadastru și Publicitate Imobiliară HUNEDOARA
Biroul de Cadastru și Publicitate Imobiliară Hateg

A. Partea I. Descrierea imobilului

TEREN Extravilan

Adresa: Jud. Hunedoara

Nr. Crt	Nr cadastral Nr. topografic	Suprafața* (mp)	Observații / Referințe
A1		1.800	Sector cadastral:20 Teren neimprejmuit;

B. Partea II. Proprietari și acte

Inscrieri privitoare la dreptul de proprietate și alte drepturi reale	Referințe
1 / 04/01/2024	
Act Administrativ nr. 91054/264, din 24/06/2005 emis de CJSPDAT HUNEDOARA;	
B1	A1
Intabulare, drept de PROPRIETATE, dobandit prin Reconstituire, cota actuala 1/1 1) SUCIU ȘIMZA DEFUNCT:Da	

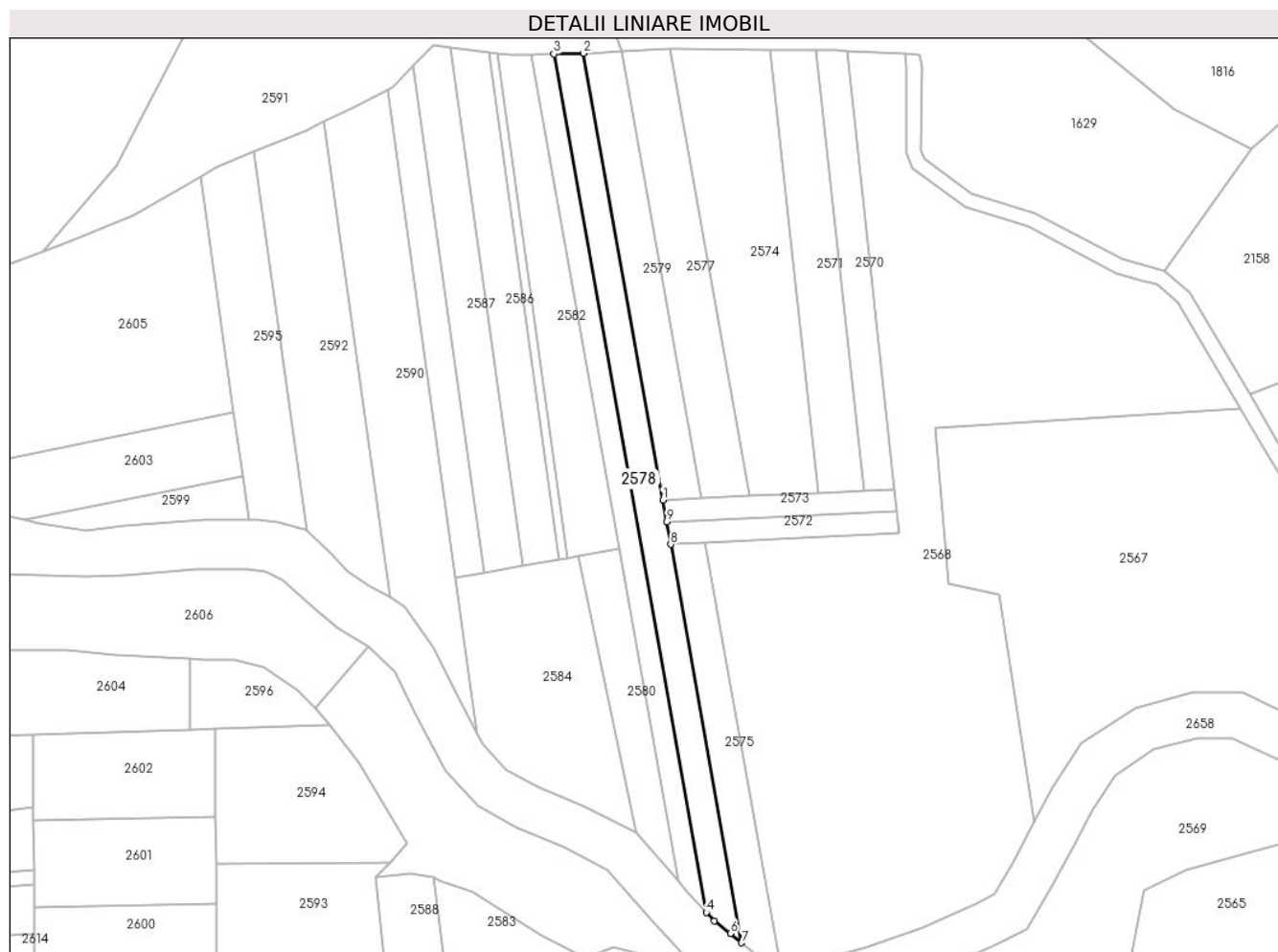
C. Partea III. SARCINI .

Inscrieri privind dezmembramintele dreptului de proprietate, drepturi reale de garanție și sarcini	Referințe
NU SUNT	

Teren

Nr cadastral	Suprafața (mp)*	Observații / Referințe
	1.800	

* Suprafața este determinată în planul de proiecție Stereo 70.



Date referitoare la teren

Crt	Categorie folosință	Intra vilan	Suprafața (mp)	Tarla	Parcelă	Nr. topo	Observații / Referințe
1	faneata	NU	1.800	12	205/13	-	

Lungime Segmente

1) Valorile lungimilor segmentelor sunt obținute din proiecție în plan.

Punct început	X / Y	Punct sfârșit	X / Y	Lungime segment (** (m)
1	324.442,962 448.799,495	2	324.422,058 448.916,98	119.33
2	324.422,058 448.916,98	3	324.414,269 448.916,773	7.792
3	324.414,269 448.916,773	4	324.454,428 448.691,072	229.246
4	324.454,428 448.691,072	5	324.456,459 448.688,824	3.03
5	324.456,459 448.688,824	6	324.460,766 448.685,558	5.405

Punct început	X / Y	Punct sfârşit	X / Y	Lungime segment (** (m)
6	324.460,766 448.685,558	7	324.463,671 448.683,107	3.801
7	324.463,671 448.683,107	8	324.445,032 448.787,864	106.402
8	324.445,032 448.787,864	9	324.443,979 448.793,781	6.01
9	324.443,979 448.793,781	1	324.442,962 448.799,495	5.804

** Lungimile segmentelor sunt determinate în planul de proiecție Stereo 70 și sunt rotunjite la 1 milimetru.

*** Distanța dintre puncte este formată din segmente cumulate ce sunt mai mici decât valoarea 1 milimetru.

**DATE DESPRE IMOBILUL NR. 2579**

Oficiul de Cadastru și Publicitate Imobiliară HUNEDOARA
Biroul de Cadastru și Publicitate Imobiliară Hateg

A. Partea I. Descrierea imobilului

TEREN Extravilan

Adresa: Jud. Hunedoara

Nr. Crt	Nr cadastral Nr. topografic	Suprafața* (mp)	Observații / Referințe
A1		1.200	Sector cadastral:20 Teren neimprejmuit;

B. Partea II. Proprietari și acte

Inscrieri privitoare la dreptul de proprietate și alte drepturi reale	Referințe
1 / 04/01/2024	
Act Administrativ nr. 20/1352, din 27/11/2007 emis de CJSPDAT HUNEDOARA;	
B1	A1
Intabulare, drept de PROPRIETATE, dobandit prin Reconstituire, cota actuala 1/1 1) MICȘONI SORIN-DANIEL	

C. Partea III. SARCINI .

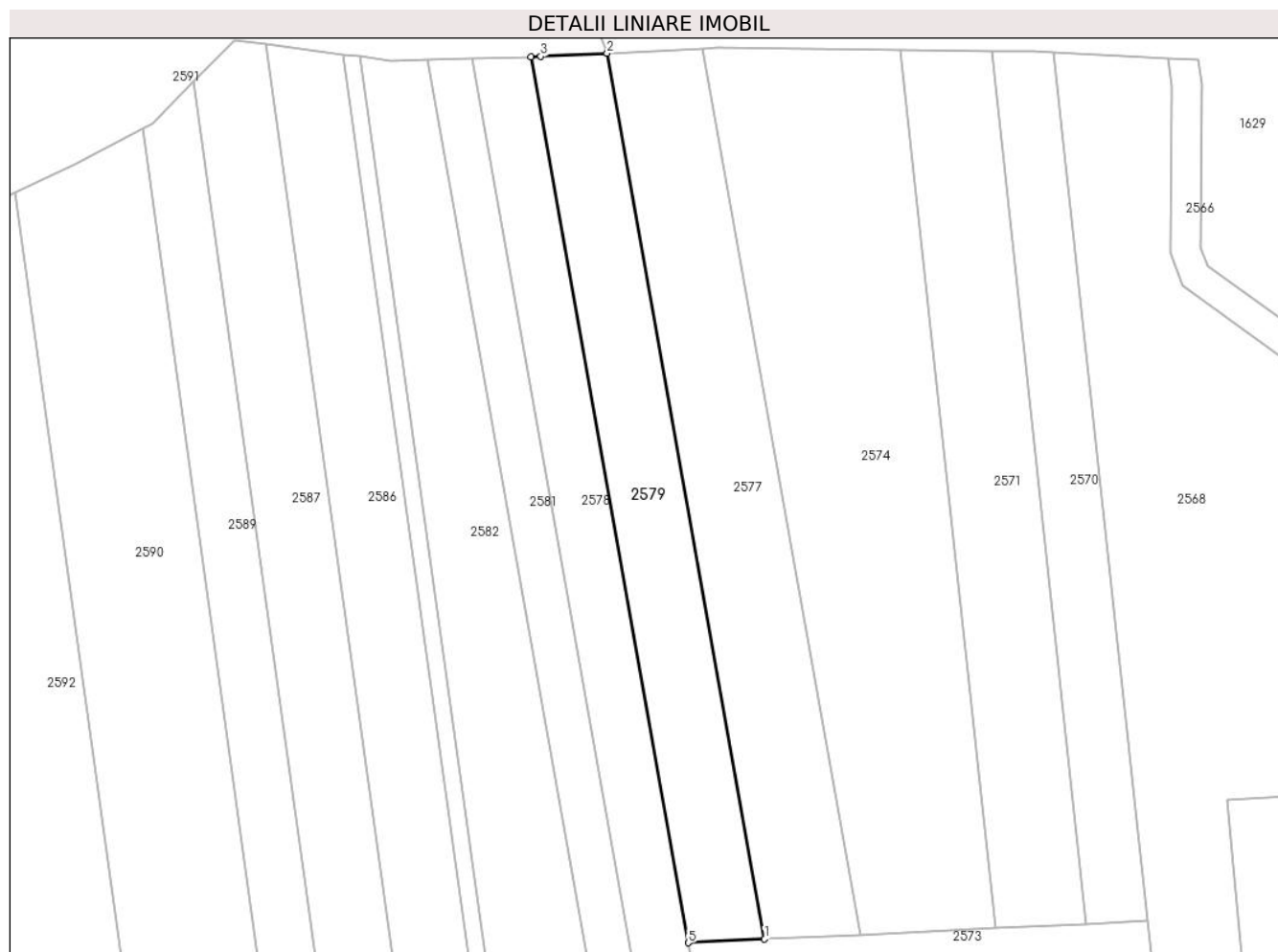
Inscrieri privind dezmembramintele dreptului de proprietate, drepturi reale de garanție și sarcini	Referințe
NU SUNT	

Anexa Nr. 1 La Partea I

Teren

Nr cadastral	Suprafața (mp)*	Observații / Referințe
	1.200	

* Suprafața este determinată în planul de proiecție Stereo 70.



Date referitoare la teren

Crt	Categorie folosință	Intravilan	Suprafața (mp)	Tarla	Parcelă	Nr. topo	Observații / Referințe
1	faneata	NU	1.200	12	205/14	-	

Lungime Segmente

1) Valorile lungimilor segmentelor sunt obținute din proiecție în plan.

Punct început	X / Y	Punct sfârșit	X / Y	Lungime segment (** (m)
1	324.453,092 448.799,978	2	324.432,193 448.917,438	119.305
2	324.432,193 448.917,438	3	324.423,39 448.917,015	8.813
3	324.423,39 448.917,015	4	324.422,058 448.916,98	1.332
4	324.422,058 448.916,98	5	324.442,962 448.799,495	119.33
5	324.442,962 448.799,495	1	324.453,092 448.799,978	10.142

**** Lungimile segmentelor sunt determinate în planul de proiecție Stereo 70 și sunt rotunjite la 1 milimetru.**

***** Distanța dintre puncte este formată din segmente cumulate ce sunt mai mici decât valoarea 1 milimetru.**

**DATE DESPRE IMOBILUL NR. 2580**

Oficiul de Cadastru și Publicitate Imobiliară HUNEDOARA
Biroul de Cadastru și Publicitate Imobiliară Hateg

A. Partea I. Descrierea imobilului

TEREN Extravilan

Adresa: Jud. Hunedoara

Nr. Crt	Nr cadastral Nr. topografic	Suprafața* (mp)	Observații / Referințe
A1		800	Sector cadastral:20 Teren neimprejmuit;

B. Partea II. Proprietari și acte

Inscrieri privitoare la dreptul de proprietate și alte drepturi reale	Referințe
1 / 03/01/2024	
Act Normativ nr. 7, din 13/03/1996 emis de Parlamentul României;	
B1	Intabulare, drept de PROPRIETATE, dobândit prin Lege, cota actuala 1/1
	1) COMUNA SARMIZEGETUSA- REZERVA COMISIEI LOCALE DE FOND FUNCJAR , CIF:4633293

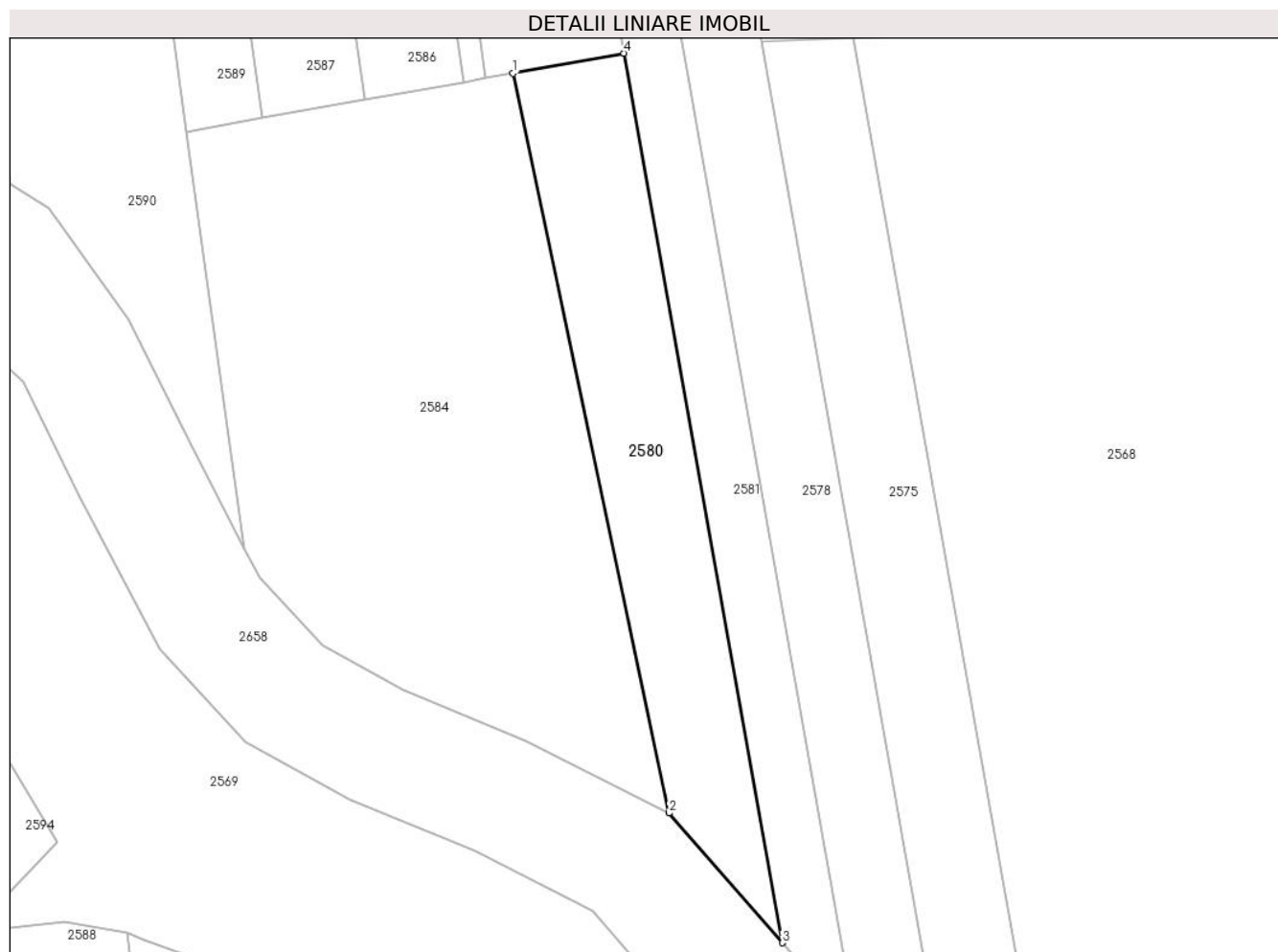
C. Partea III. SARCINI .

Inscrieri privind dezmembramintele dreptului de proprietate, drepturi reale de garanție și sarcini	Referințe
NU SUNT	

Teren

Nr cadastral	Suprafața (mp)*	Observații / Referințe
	800	

* Suprafața este determinată în planul de proiecție Stereo 70.



Date referitoare la teren

Crt	Categorie folosință	Intra vilan	Suprafața (mp)	Tarla	Parcelă	Nr. topo	Observații / Referințe
1	faneata	NU	800	-	205/11	-	

Lungime Segmente

1) Valorile lungimilor segmentelor sunt obținute din proiecție în plan.

Punct început	X / Y	Punct sfârșit	X / Y	Lungime segment (** (m)
1	324.420,628 448.784,798	2	324.435,96 448.712,016	74.379
2	324.435,96 448.712,016	3	324.447,103 448.699,263	16.935
3	324.447,103 448.699,263	4	324.431,536 448.786,754	88.865
4	324.431,536 448.786,754	1	324.420,628 448.784,798	11.082

** Lungimile segmentelor sunt determinate în planul de proiecție Stereo 70 și sunt rotunjite la 1 milimetru.

***** Distanţa dintre puncte este formată din segmente cumulate ce sunt mai mici decât valoarea 1 milimetru.**

**DATE DESPRE IMOBILUL NR. 2581**

Oficiul de Cadastru și Publicitate Imobiliară HUNEDOARA
Biroul de Cadastru și Publicitate Imobiliară Hateg

A. Partea I. Descrierea imobilului

TEREN Extravilan

Adresa: Jud. Hunedoara

Nr. Crt	Nr cadastral Nr. topografic	Suprafața* (mp)	Observații / Referințe
A1		1.300	Sector cadastral:20 Teren neimprejmuit;

B. Partea II. Proprietari și acte

Inscrieri privitoare la dreptul de proprietate și alte drepturi reale	Referințe
1 / 04/01/2024	
Act Administrativ nr. 91054/219, din 23/06/2005 emis de CJSPDAT HUNEDOARA;	
B1	A1
Intabulare, drept de PROPRIETATE, dobandit prin Reconstituire, cota actuala 1/1 1) DUMONI AVRAM DEFUNCT:Da	

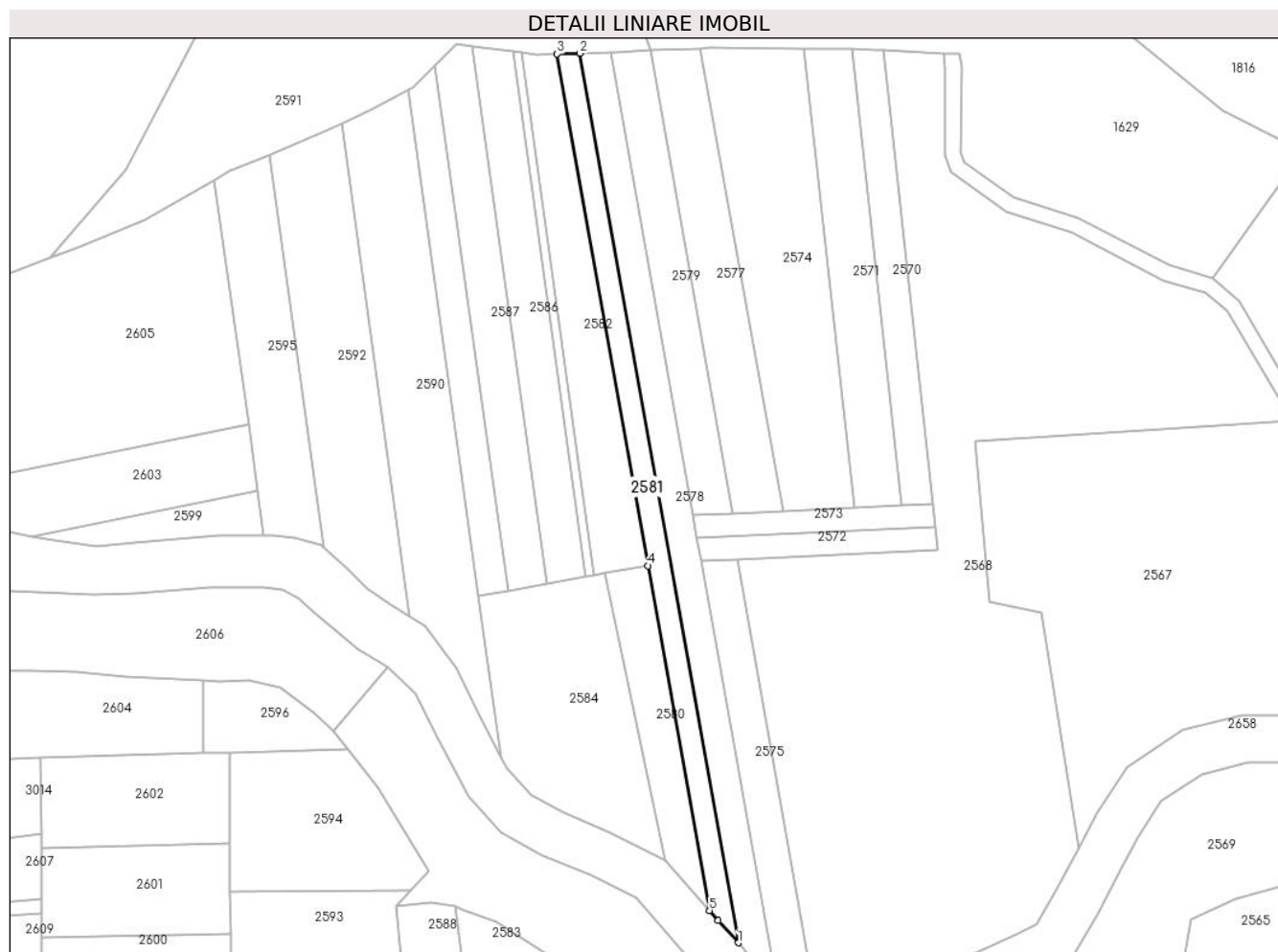
C. Partea III. SARCINI .

Inscrieri privind dezmembramintele dreptului de proprietate, drepturi reale de garanție și sarcini	Referințe
NU SUNT	

Teren

Nr cadastral	Suprafaţa (mp)*	Observații / Referințe
	1.300	

* Suprafața este determinată în planul de proiecție Stereo 70.



Date referitoare la teren

Crt	Categorie folosință	Intravilan	Suprafața (mp)	Tarla	Parcelă	Nr. topo	Observații / Referințe
1	pasune	NU	1.300	12	205/12	-	

Lungime Segmente

1) Valorile lungimilor segmentelor sunt obținute din proiecție în plan.

Punct început	X / Y	Punct sfârșit	X / Y	Lungime segment (** (m)
1	324.454,428 448.691,072	2	324.414,269 448.916,773	229.246
2	324.414,269 448.916,773	3	324.408,429 448.916,619	5.842
3	324.408,429 448.916,619	4	324.431,536 448.786,754	131.905
4	324.431,536 448.786,754	5	324.447,103 448.699,263	88.865
5	324.447,103 448.699,263	6	324.449,336 448.696,707	3.394

Punct început	X / Y	Punct sfârşit	X / Y	Lungime segment (** (m)
6	324.449,336 448.696,707	1	324.454,428 448.691,072	7.595

** Lungimile segmentelor sunt determinate în planul de proiecţie Stereo 70 şi sunt rotunjite la 1 milimetru.

*** Distanţa dintre puncte este formată din segmente cumulate ce sunt mai mici decât valoarea 1 milimetru.

**DATE DESPRE IMOBILUL NR. 2582**

Oficiul de Cadastru și Publicitate Imobiliară HUNEDOARA
Biroul de Cadastru și Publicitate Imobiliară Hateg

A. Partea I. Descrierea imobilului

TEREN Extravilan

Adresa: Jud. Hunedoara

Nr. Crt	Nr cadastral Nr. topografic	Suprafața* (mp)	Observații / Referințe
A1		1.500	Sector cadastral:20 Teren neimpregmuit;

B. Partea II. Proprietari și acte

Inscrieri privitoare la dreptul de proprietate și alte drepturi reale		Referințe
1 / 04/01/2024		
Act Administrativ nr. 91054/206, din 02/03/2005 emis de CJSPDAT HUNEDOARA;		
B1	Intabulare, drept de PROPRIETATE, dobandit prin Reconstituire, cota actuala 1/1 1) ȘTIRBAN DOINEL-AUREL	A1

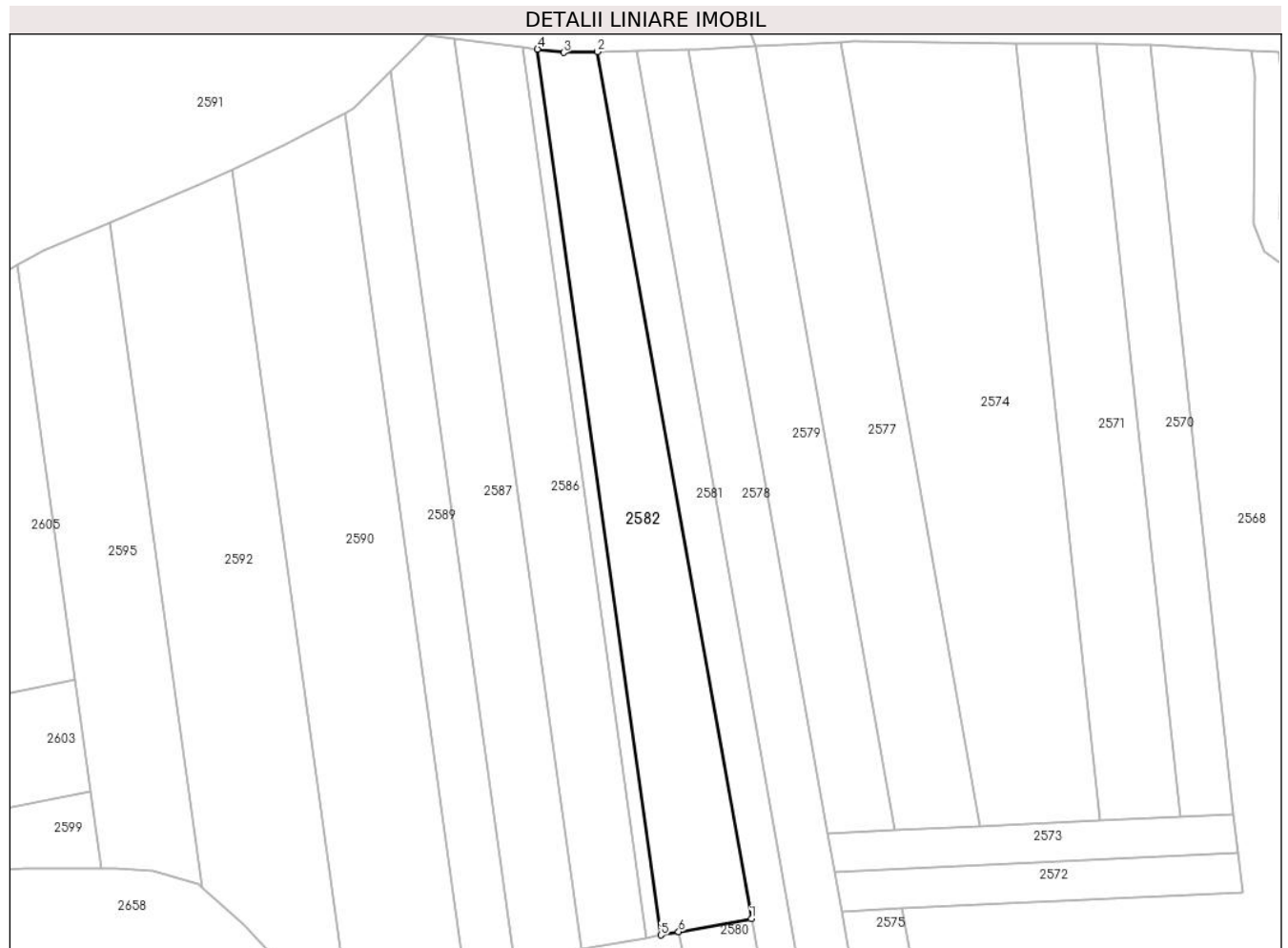
C. Partea III. SARCINI .

Inscrieri privind dezmembramintele dreptului de proprietate, drepturi reale de garanție și sarcini	Referințe
NU SUNT	

Teren

Nr cadastral	Suprafața (mp)*	Observații / Referințe
	1.500	

* Suprafața este determinată în planul de proiecție Stereo 70.



Date referitoare la teren

Crt	Categorie folosință	Intra vilan	Suprafața (mp)	Tarla	Parcelă	Nr. topo	Observații / Referințe
1	pasune	NU	1.500	12	205/10	-	

Lungime Segmente

1) Valorile lungimilor segmentelor sunt obținute din proiecție în plan.

Punct început	X / Y	Punct sfârșit	X / Y	Lungime segment (** (m)
1	324.431,536 448.786,754	2	324.408,429 448.916,619	131.905
2	324.408,429 448.916,619	3	324.403,397 448.916,485	5.034
3	324.403,397 448.916,485	4	324.399,473 448.916,989	3.956
4	324.399,473 448.916,989	5	324.417,942 448.784,316	133.952
5	324.417,942 448.784,316	6	324.420,628 448.784,798	2.729

Punct început	X / Y	Punct sfârşit	X / Y	Lungime segment (** (m)
6	324.420,628 448.784,798	1	324.431,536 448.786,754	11.082

** Lungimile segmentelor sunt determinate în planul de proiecţie Stereo 70 şi sunt rotunjite la 1 milimetru.

*** Distanţa dintre puncte este formată din segmente cumulate ce sunt mai mici decât valoarea 1 milimetru.

**DATE DESPRE IMOBILUL NR. 2583**

Oficiul de Cadastru și Publicitate Imobiliară HUNEDOARA
Biroul de Cadastru și Publicitate Imobiliară Hateg

A. Partea I. Descrierea imobilului

TEREN Extravilan

Adresa: Jud. Hunedoara

Nr. Crt	Nr cadastral Nr. topografic	Suprafața* (mp)	Observații / Referințe
A1		1.200	Sector cadastral:20 Teren neimprejmuit;

B. Partea II. Proprietari și acte

Inscrieri privitoare la dreptul de proprietate și alte drepturi reale	Referințe
1 / 04/01/2024	
Act Administrativ nr. 91054/249, din 23/06/2005 emis de CJSPDAT HUNEDOARA;	
B1	A1
Intabulare, drept de PROPRIETATE, dobandit prin Reconstituire, cota actuala 1/1 1) BOSOROGAN ALBUT	

C. Partea III. SARCINI .

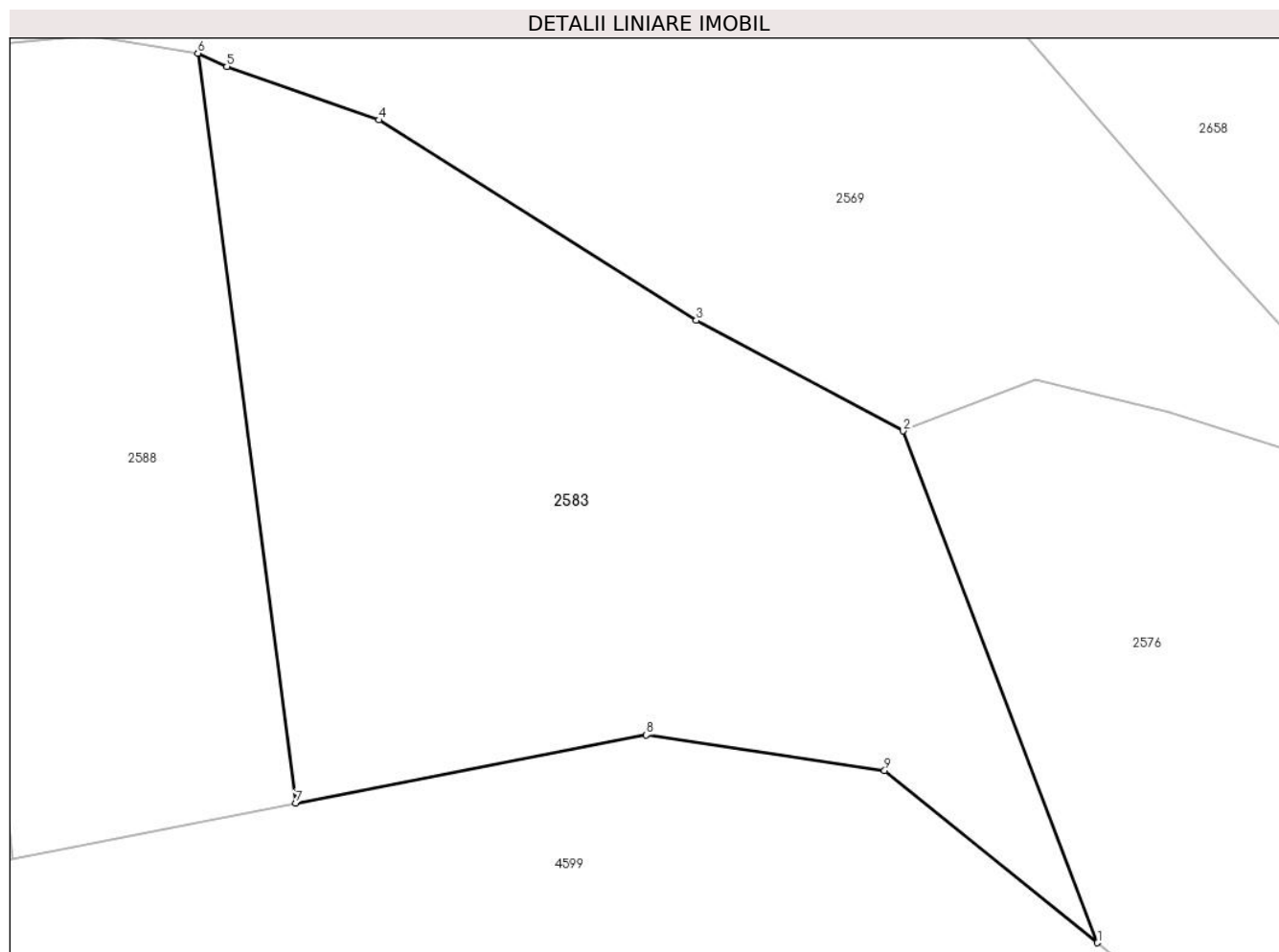
Inscrieri privind dezmembramintele dreptului de proprietate, drepturi reale de garanție și sarcini	Referințe
NU SUNT	

Anexa Nr. 1 La Partea I

Teren

Nr cadastral	Suprafața (mp)*	Observații / Referințe
	1.200	

* Suprafața este determinată în planul de proiecție Stereo 70.



Date referitoare la teren

Crt	Categorie folosință	Intravilan	Suprafața (mp)	Tarla	Parcelă	Nr. topo	Observații / Referințe
1	faneata	NU	1.200	12	168/2	-	

Lungime Segmente

1) Valorile lungimilor segmentelor sunt obținute din proiecție în plan.

Punct început	X / Y	Punct sfârșit	X / Y	Lungime segment (** (m)
1	324.433,483 448.650,045	2	324.422,505 448.678,944	30.914
2	324.422,505 448.678,944	3	324.410,824 448.685,172	13.238
3	324.410,824 448.685,172	4	324.392,892 448.696,486	21.203
4	324.392,892 448.696,486	5	324.384,297 448.699,512	9.112
5	324.384,297 448.699,512	6	324.382,661 448.700,258	1.798

Punct început	X / Y	Punct sfârşit	X / Y	Lungime segment (** (m)
6	324.382,661 448.700,258	7	324.388,191 448.657,918	42.7
7	324.388,191 448.657,918	8	324.407,997 448.661,776	20.178
8	324.407,997 448.661,776	9	324.421,454 448.659,762	13.607
9	324.421,454 448.659,762	1	324.433,483 448.650,045	15.463

** Lungimile segmentelor sunt determinate în planul de proiecție Stereo 70 și sunt rotunjite la 1 milimetru.

*** Distanța dintre puncte este formată din segmente cumulate ce sunt mai mici decât valoarea 1 milimetru.

**DATE DESPRE IMOBILUL NR. 2584**

Oficiul de Cadastru și Publicitate Imobiliară HUNEDOARA
Biroul de Cadastru și Publicitate Imobiliară Hateg

A. Partea I. Descrierea imobilului

TEREN Extravilan

Adresa: Jud. Hunedoara

Nr. Crt	Nr cadastral Nr. topografic	Suprafața* (mp)	Observații / Referințe
A1		2.100	Sector cadastral:20 Teren neimprejmuit;

B. Partea II. Proprietari și acte

Inscrieri privitoare la dreptul de proprietate și alte drepturi reale		Referințe
1 / 04/01/2024		
Act Administrativ nr. 20/1668, din 03/12/2007 emis de CJSPDAT HUNEDOARA;		
B1	Intabulare, drept de PROPRIETATE, dobandit prin Reconstituire, cota actuala 1/1 1) ALBULESCU STRUGUREL-SONICĂ	A1

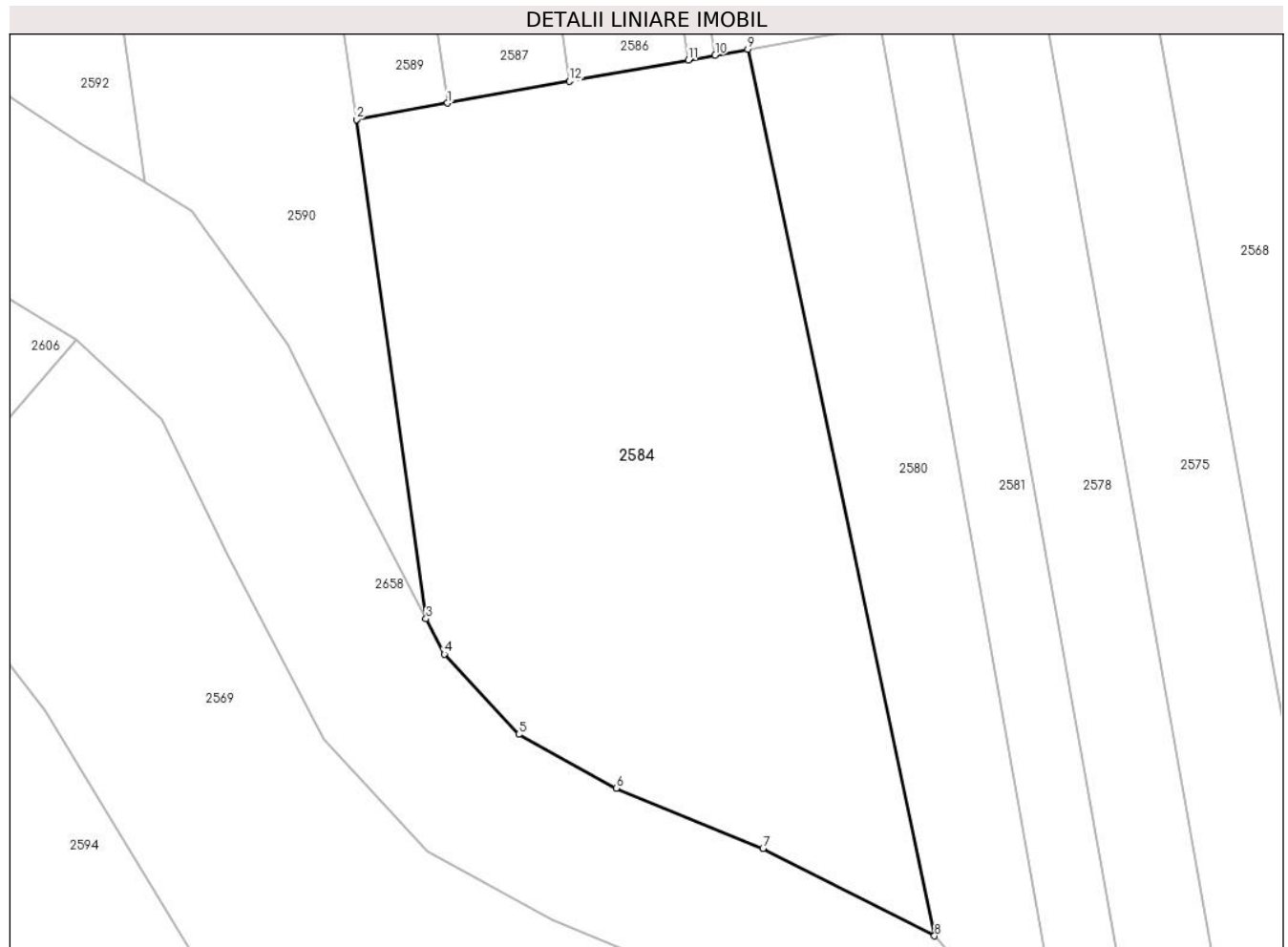
C. Partea III. SARCINI .

Inscrieri privind dezmembramintele dreptului de proprietate, drepturi reale de garanție și sarcini	Referințe
NU SUNT	

Teren

Nr cadastral	Suprafața (mp)*	Observații / Referințe
	2.100	

* Suprafața este determinată în planul de proiecție Stereo 70.



Date referitoare la teren

Crt	Categorie folosință	Intra vilan	Suprafața (mp)	Tarla	Parcelă	Nr. topo	Observații / Referințe
1	faneata	NU	2.100	12	205/8	-	

Lungime Segmente

1) Valorile lungimilor segmentelor sunt obținute din proiecție în plan.

Punct început	X / Y	Punct sfârșit	X / Y	Lungime segment (** (m)
1	324.395,944 448.780,371	2	324.388,475 448.779,032	7.588
2	324.388,475 448.779,032	3	324.394,181 448.738,044	41.383
3	324.394,181 448.738,044	4	324.395,691 448.735,15	3.264
4	324.395,691 448.735,15	5	324.401,816 448.728,559	8.998
5	324.401,816 448.728,559	6	324.409,809 448.724,14	9.133

Punct început	X / Y	Punct sfârșit	X / Y	Lungime segment (** (m)
6	324.409,809 448.724,14	7	324.421,867 448.719,191	13.034
7	324.421,867 448.719,191	8	324.435,96 448.712,016	15.814
8	324.435,96 448.712,016	9	324.420,628 448.784,798	74.379
9	324.420,628 448.784,798	10	324.417,942 448.784,316	2.729
10	324.417,942 448.784,316	11	324.415,742 448.783,922	2.235
11	324.415,742 448.783,922	12	324.405,978 448.782,171	9.92
12	324.405,978 448.782,171	1	324.395,944 448.780,371	10.194

** Lungimile segmentelor sunt determinate în planul de proiecție Stereo 70 și sunt rotunjite la 1 milimetru.

*** Distanța dintre puncte este formată din segmente cumulate ce sunt mai mici decât valoarea 1 milimetru.

**DATE DESPRE IMOBILUL NR. 2585**

Oficiul de Cadastru și Publicitate Imobiliară HUNEDOARA
Biroul de Cadastru și Publicitate Imobiliară Hateg

A. Partea I. Descrierea imobilului

TEREN Extravilan

Adresa: Jud. Hunedoara

Nr. Crt	Nr cadastral Nr. topografic	Suprafața* (mp)	Observații / Referințe
A1		300	Sector cadastral:20 Teren neimprejmuit;

B. Partea II. Proprietari și acte

Inscrieri privitoare la dreptul de proprietate și alte drepturi reale	Referințe
1 / 03/01/2024	
Act Normativ nr. 7, din 13/03/1996 emis de Parlamentul României;	
B1	A1
1) COMUNA SARMIZEGETUSA- REZERVA COMISIEI LOCALE DE FOND FUNCJAR , CIF:4633293	

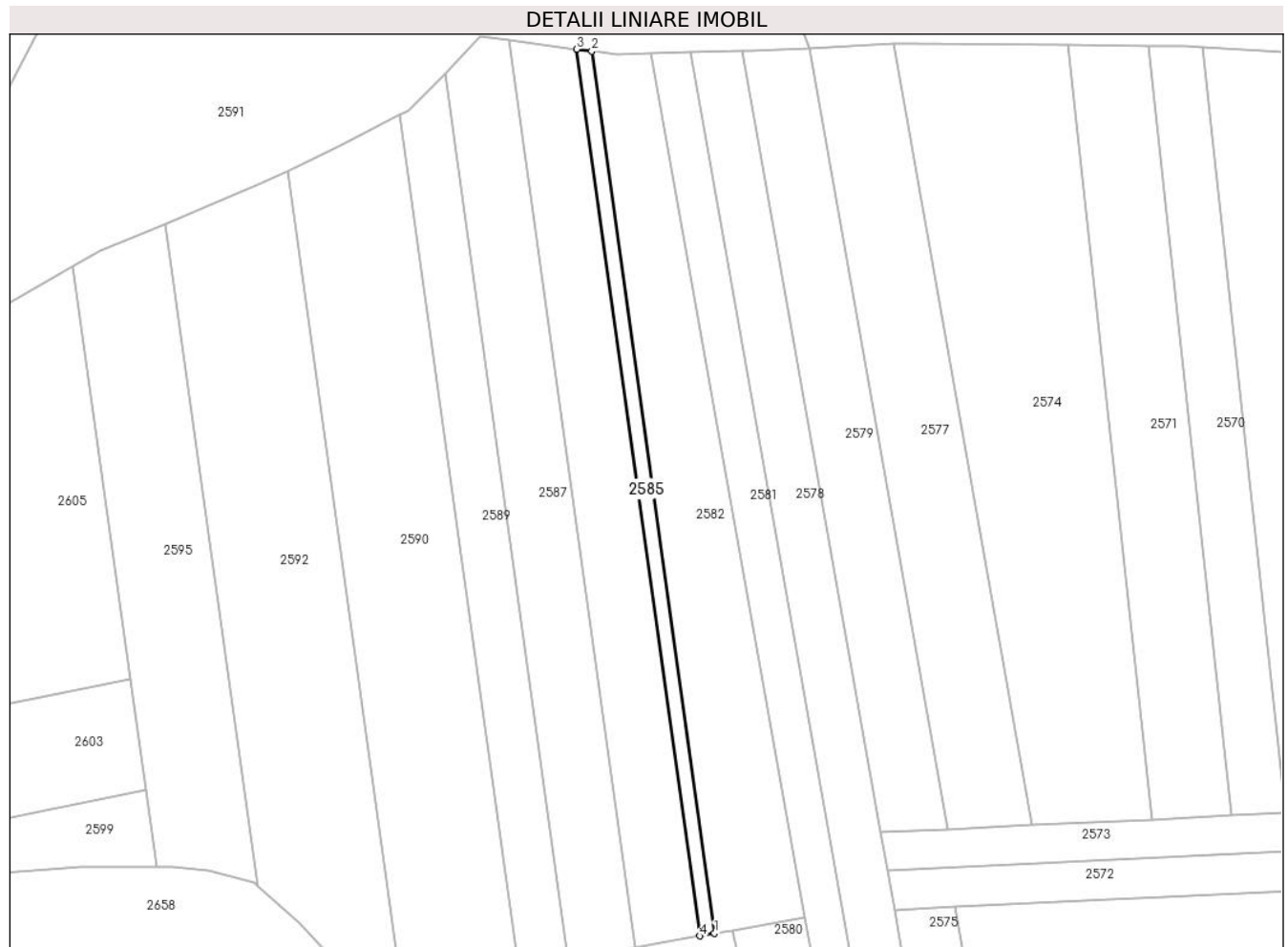
C. Partea III. SARCINI .

Inscrieri privind dezmembramintele dreptului de proprietate, drepturi reale de garanție și sarcini	Referințe
NU SUNT	

Teren

Nr cadastral	Suprafața (mp)*	Observații / Referințe
	300	

* Suprafața este determinată în planul de proiecție Stereo 70.



Date referitoare la teren

Crt	Categorie folosință	Intravilan	Suprafața (mp)	Tarla	Parcelă	Nr. topo	Observații / Referințe
1	faneata	NU	300	-	205/9	-	

Lungime Segmente

1) Valorile lungimilor segmentelor sunt obținute din proiecție în plan.

Punct început	X / Y	Punct sfârșit	X / Y	Lungime segment (** (m)
1	324.417,942 448.784,316	2	324.399,473 448.916,989	133.952
2	324.399,473 448.916,989	3	324.397,177 448.917,284	2.315
3	324.397,177 448.917,284	4	324.415,742 448.783,922	134.648
4	324.415,742 448.783,922	1	324.417,942 448.784,316	2.235

** Lungimile segmentelor sunt determinate în planul de proiecție Stereo 70 și sunt rotunjite la 1 milimetru.

***** Distanţa dintre puncte este formată din segmente cumulate ce sunt mai mici decât valoarea 1 milimetru.**

**DATE DESPRE IMOBILUL NR. 2586**

Oficiul de Cadastru și Publicitate Imobiliară HUNEDOARA
Biroul de Cadastru și Publicitate Imobiliară Hateg

A. Partea I. Descrierea imobilului

TEREN Extravilan

Adresa: Jud. Hunedoara

Nr. Crt	Nr cadastral Nr. topografic	Suprafața* (mp)	Observații / Referințe
A1		1.350	Sector cadastral:20 Teren neimpregmuit;

B. Partea II. Proprietari și acte

Inscrieri privitoare la dreptul de proprietate și alte drepturi reale	Referințe
1 / 04/01/2024	
Act Administrativ nr. 20/1335, din 29/10/2007 emis de CJSPDAT HUNEDOARA;	
B1	A1
Intabulare, drept de PROPRIETATE, dobandit prin Reconstituire, cota actuala 1/1 1) GLIDAN CORNEL	

C. Partea III. SARCINI .

Inscrieri privind dezmembramintele dreptului de proprietate, drepturi reale de garanție și sarcini	Referințe
NU SUNT	

Teren

Nr cadastral	Suprafața (mp)*	Observații / Referințe
	1.350	

* Suprafața este determinată în planul de proiecție Stereo 70.



Date referitoare la teren

Crt	Categorie folosință	Intravilan	Suprafața (mp)	Tarla	Parcelă	Nr. topo	Observații / Referințe
1	arabil	NU	1.350	12	205/7/3	-	

Lungime Segmente

1) Valorile lungimilor segmentelor sunt obținute din proiecție în plan.

Punct început	X / Y	Punct sfârșit	X / Y	Lungime segment (** (m)
1	324.415,742 448.783,922	2	324.397,177 448.917,284	134.648
2	324.397,177 448.917,284	3	324.386,987 448.918,593	10.274
3	324.386,987 448.918,593	4	324.405,978 448.782,171	137.738
4	324.405,978 448.782,171	1	324.415,742 448.783,922	9.92

** Lungimile segmentelor sunt determinate în planul de proiecție Stereo 70 și sunt rotunjite la 1 milimetru.

***** Distanţa dintre puncte este formată din segmente cumulate ce sunt mai mici decât valoarea 1 milimetru.**

**DATE DESPRE IMOBILUL NR. 2587**

Oficiul de Cadastru și Publicitate Imobiliară HUNEDOARA
Biroul de Cadastru și Publicitate Imobiliară Hateg

A. Partea I. Descrierea imobilului

TEREN Extravilan

Adresa: Jud. Hunedoara

Nr. Crt	Nr cadastral Nr. topografic	Suprafața* (mp)	Observații / Referințe
A1		1.400	Sector cadastral:20 Teren neimprejmuit;

B. Partea II. Proprietari și acte

Inscrieri privitoare la dreptul de proprietate și alte drepturi reale		Referințe
1 / 04/01/2024		
Act Administrativ nr. 91054/190, din 21/11/2004 emis de CJSPDAT HUNEDOARA;		
B1	Intabulare, drept de PROPRIETATE, dobandit prin Reconstituire, cota actuala 1/1 1) POPESC AURELIA 2) MERIAN VIDA	A1

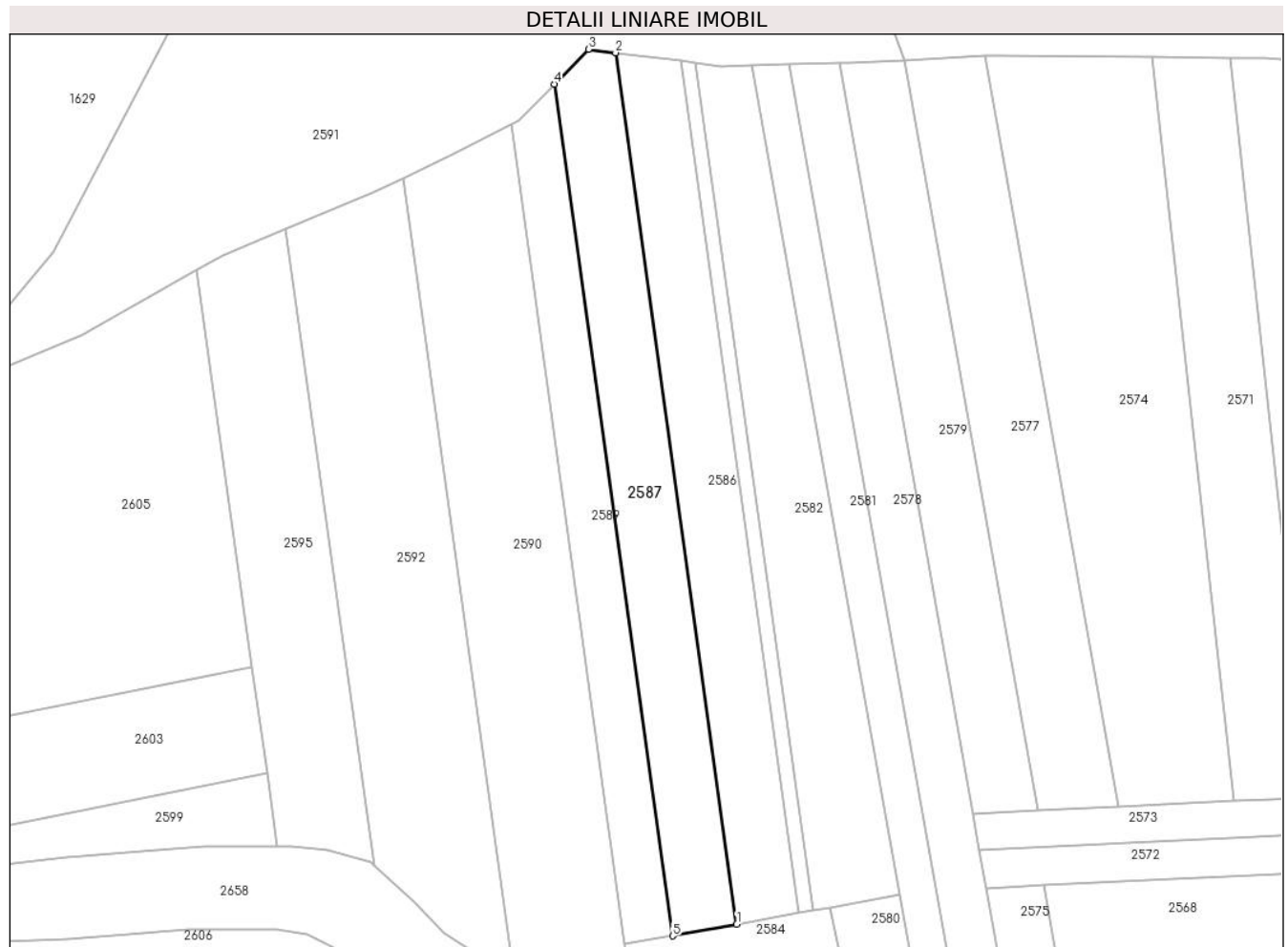
C. Partea III. SARCINI .

Inscrieri privind dezmembramintele dreptului de proprietate, drepturi reale de garanție și sarcini	Referințe
NU SUNT	

Teren

Nr cadastral	Suprafața (mp)*	Observații / Referințe
	1.400	

* Suprafața este determinată în planul de proiecție Stereo 70.



Date referitoare la teren

Crt	Categorie folosință	Intra vilan	Suprafața (mp)	Tarla	Parcelă	Nr. topo	Observații / Referințe
1	faneata	NU	1.400	12	205/7/2	-	

Lungime Segmente

1) Valorile lungimilor segmentelor sunt obținute din proiecție în plan.

Punct început	X / Y	Punct sfârșit	X / Y	Lungime segment (** (m)
1	324.405,978 448.782,171	2	324.386,987 448.918,593	137.738
2	324.386,987 448.918,593	3	324.382,766 448.919,135	4.256
3	324.382,766 448.919,135	4	324.377,385 448.913,687	7.657
4	324.377,385 448.913,687	5	324.395,944 448.780,371	134.602
5	324.395,944 448.780,371	1	324.405,978 448.782,171	10.194

**** Lungimile segmentelor sunt determinate în planul de proiecție Stereo 70 și sunt rotunjite la 1 milimetru.**

***** Distanța dintre puncte este formată din segmente cumulate ce sunt mai mici decât valoarea 1 milimetru.**

**DATE DESPRE IMOBILUL NR. 2588**

Oficiul de Cadastru și Publicitate Imobiliară HUNEDOARA
Biroul de Cadastru și Publicitate Imobiliară Hateg

A. Partea I. Descrierea imobilului

TEREN Extravilan

Adresa: Jud. Hunedoara

Nr. Crt	Nr cadastral Nr. topografic	Suprafața* (mp)	Observații / Referințe
A1		700	Sector cadastral:20 Teren neimprejmuit;

B. Partea II. Proprietari și acte

Inscrieri privitoare la dreptul de proprietate și alte drepturi reale	Referințe
1 / 04/01/2024	
Act Administrativ nr. 91054/267, din 24/06/2005 emis de CJSPDAT HUNEDOARA;	
B1	A1
Intabulare, drept de PROPRIETATE, dobandit prin Reconstituire, cota actuala 1/1 1) DUMONI ADRIANA-LUCREȚIA	

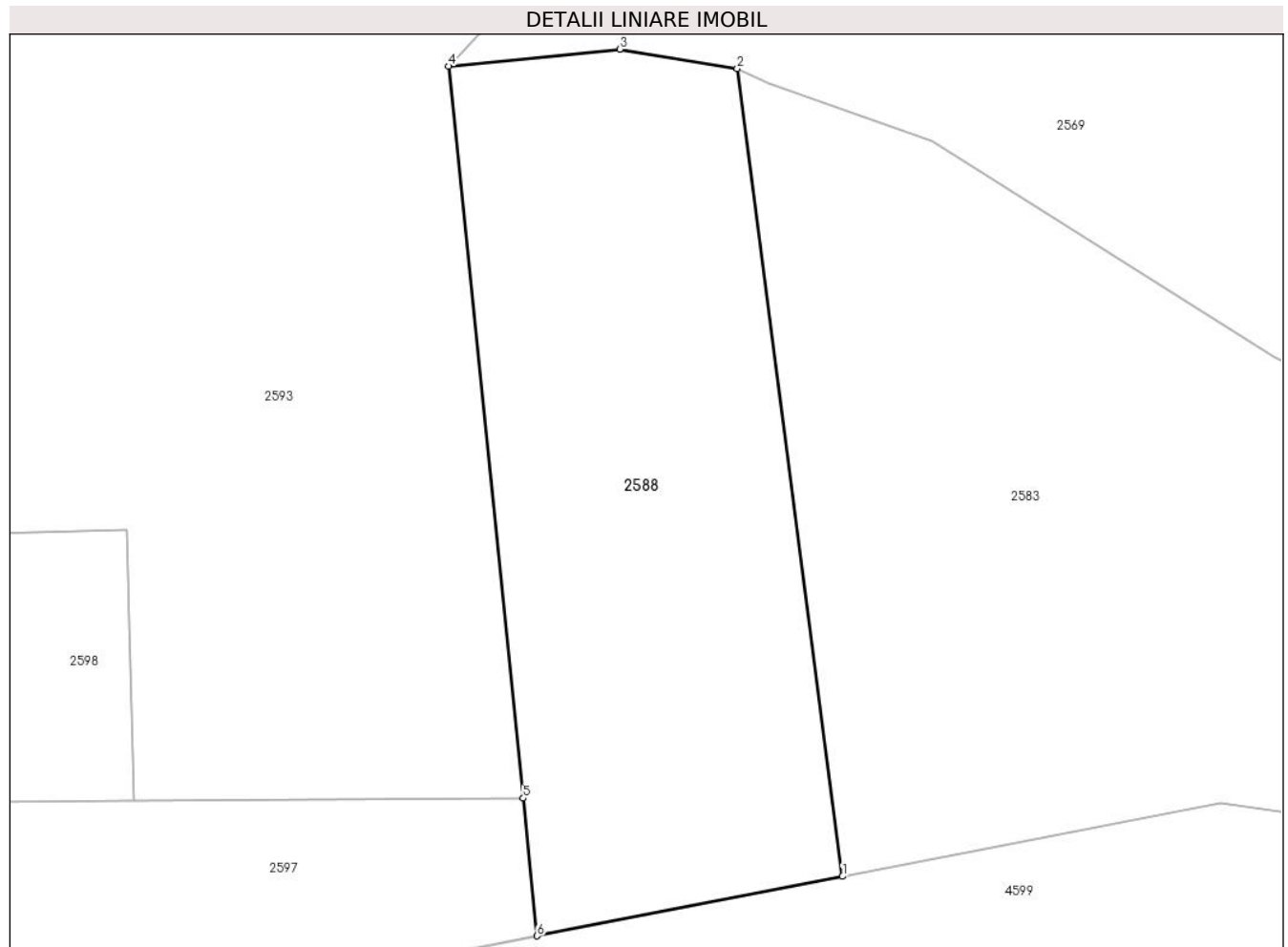
C. Partea III. SARCINI .

Inscrieri privind dezmembramintele dreptului de proprietate, drepturi reale de garanție și sarcini	Referințe
NU SUNT	

Teren

Nr cadastral	Suprafața (mp)*	Observații / Referințe
	700	

* Suprafața este determinată în planul de proiecție Stereo 70.



Date referitoare la teren

Crt	Categorie folosință	Intra vilan	Suprafața (mp)	Tarla	Parcelă	Nr. topo	Observații / Referințe
1	faneata	NU	700	8	168/1	-	

Lungime Segmente

1) Valorile lungimilor segmentelor sunt obținute din proiecție în plan.

Punct început	X / Y	Punct sfârșit	X / Y	Lungime segment (** (m)
1	324.388,191 448.657,918	2	324.382,661 448.700,258	42.7
2	324.382,661 448.700,258	3	324.376,499 448.701,272	6.245
3	324.376,499 448.701,272	4	324.367,507 448.700,38	9.036
4	324.367,507 448.700,38	5	324.371,432 448.662,013	38.567
5	324.371,432 448.662,013	6	324.372,17 448.654,797	7.254

Punct început	X / Y	Punct sfârşit	X / Y	Lungime segment (** (m)
6	324.372,17 448.654,797	1	324.388,191 448.657,918	16.322

** Lungimile segmentelor sunt determinate în planul de proiecţie Stereo 70 şi sunt rotunjite la 1 milimetru.

*** Distanţa dintre puncte este formată din segmente cumulate ce sunt mai mici decât valoarea 1 milimetru.

**DATE DESPRE IMOBILUL NR. 2589**

Oficiul de Cadastru și Publicitate Imobiliară HUNEDOARA
Biroul de Cadastru și Publicitate Imobiliară Hateg

A. Partea I. Descrierea imobilului

TEREN Extravilan

Adresa: Jud. Hunedoara

Nr. Crt	Nr cadastral Nr. topografic	Suprafața* (mp)	Observații / Referințe
A1		1.000	Sector cadastral:20 Teren neimpregmuit;

B. Partea II. Proprietari și acte

Inscrieri privitoare la dreptul de proprietate și alte drepturi reale	Referințe
1 / 04/01/2024	
Act Administrativ nr. 91054/283, din 19/08/2005 emis de CJSPDAT HUNEDOARA;	
B1	A1
Intabulare, drept de PROPRIETATE, dobandit prin Reconstituire, cota actuala 1/1 1) ILINCARI ADAM	

C. Partea III. SARCINI .

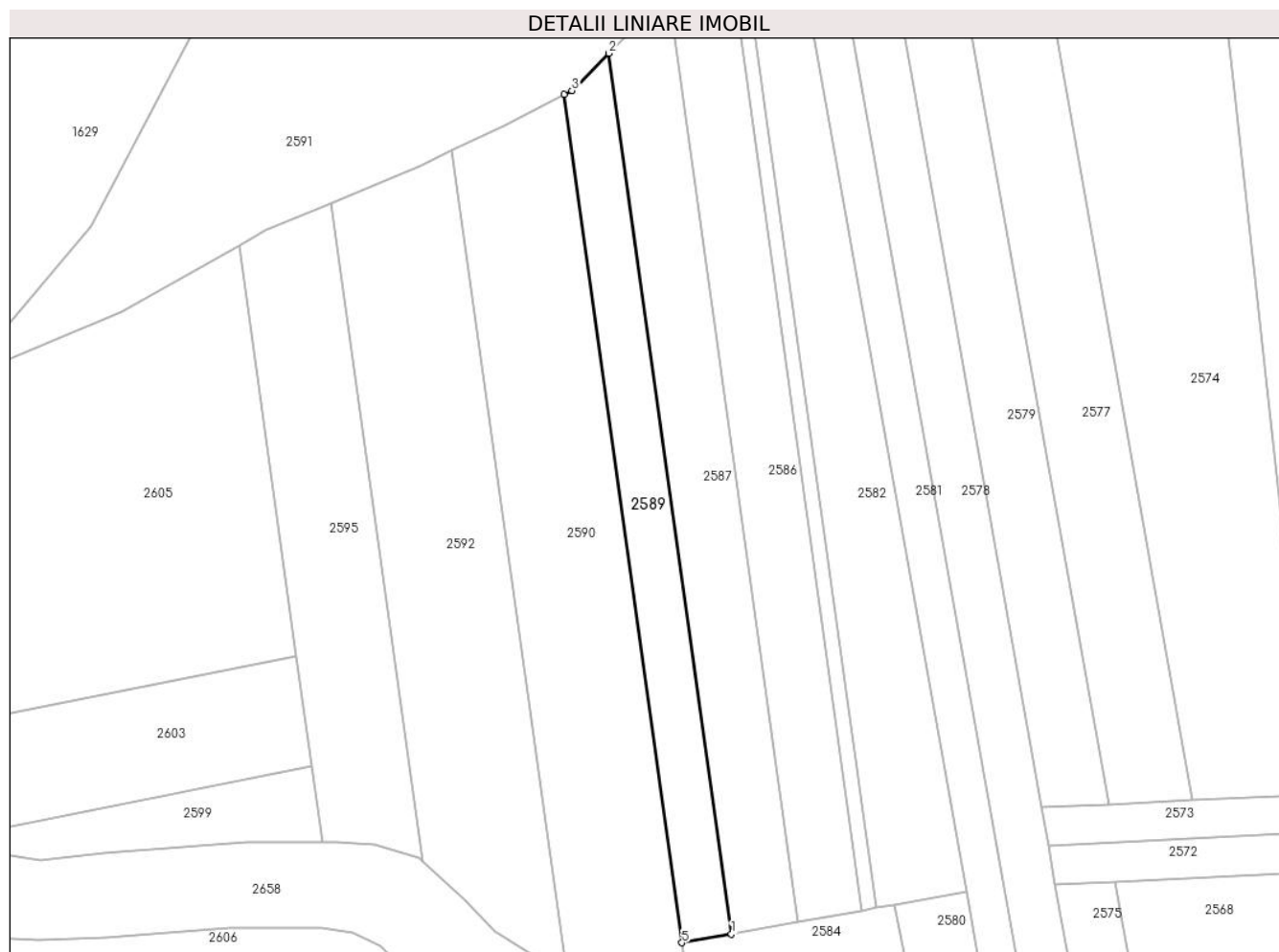
Inscrieri privind dezmembramintele dreptului de proprietate, drepturi reale de garanție și sarcini	Referințe
NU SUNT	

Anexa Nr. 1 La Partea I

Teren

Nr cadastral	Suprafața (mp)*	Observații / Referințe
	1.000	

* Suprafața este determinată în planul de proiecție Stereo 70.



Date referitoare la teren

Crt	Categorie folosință	Intra vilan	Suprafața (mp)	Tarla	Parcelă	Nr. topo	Observații / Referințe
1	faneata	NU	1.000	12	205/7/1	-	

Lungime Segmente

1) Valorile lungimilor segmentelor sunt obținute din proiecție în plan.

Punct început	X / Y	Punct sfârșit	X / Y	Lungime segment (** (m)
1	324.395,944 448.780,371	2	324.377,385 448.913,687	134.602
2	324.377,385 448.913,687	3	324.371,803 448.908,036	7.943
3	324.371,803 448.908,036	4	324.370,603 448.907,415	1.351
4	324.370,603 448.907,415	5	324.388,475 448.779,032	129.621
5	324.388,475 448.779,032	1	324.395,944 448.780,371	7.588

**** Lungimile segmentelor sunt determinate în planul de proiecție Stereo 70 și sunt rotunjite la 1 milimetru.**

***** Distanța dintre puncte este formată din segmente cumulate ce sunt mai mici decât valoarea 1 milimetru.**

**DATE DESPRE IMOBILUL NR. 2590**

Oficiul de Cadastru și Publicitate Imobiliară HUNEDOARA
Biroul de Cadastru și Publicitate Imobiliară Hateg

A. Partea I. Descrierea imobilului

TEREN Extravilan

Adresa: Jud. Hunedoara

Nr. Crt	Nr cadastral Nr. topografic	Suprafața* (mp)	Observații / Referințe
A1	60779	2.600	Sector cadastral:20 Teren neimprejmuit;

B. Partea II. Proprietari și acte

Inscrieri privitoare la dreptul de proprietate și alte drepturi reale		Referințe
27928 / 31/08/2015		
Act Notarial nr. 164, din 18/11/2008 emis de BN Lupulescu Catalin Marius;		
B1	Intabulare, drept de PROPRIETATE, dobandit prin Succesiune, cota actuala 1/1, cota initiala 1/1 1) MIHAESCU IOAN, si sotia 2) MIHAESCU VIORICA, bun comun	A1

C. Partea III. SARCINI .

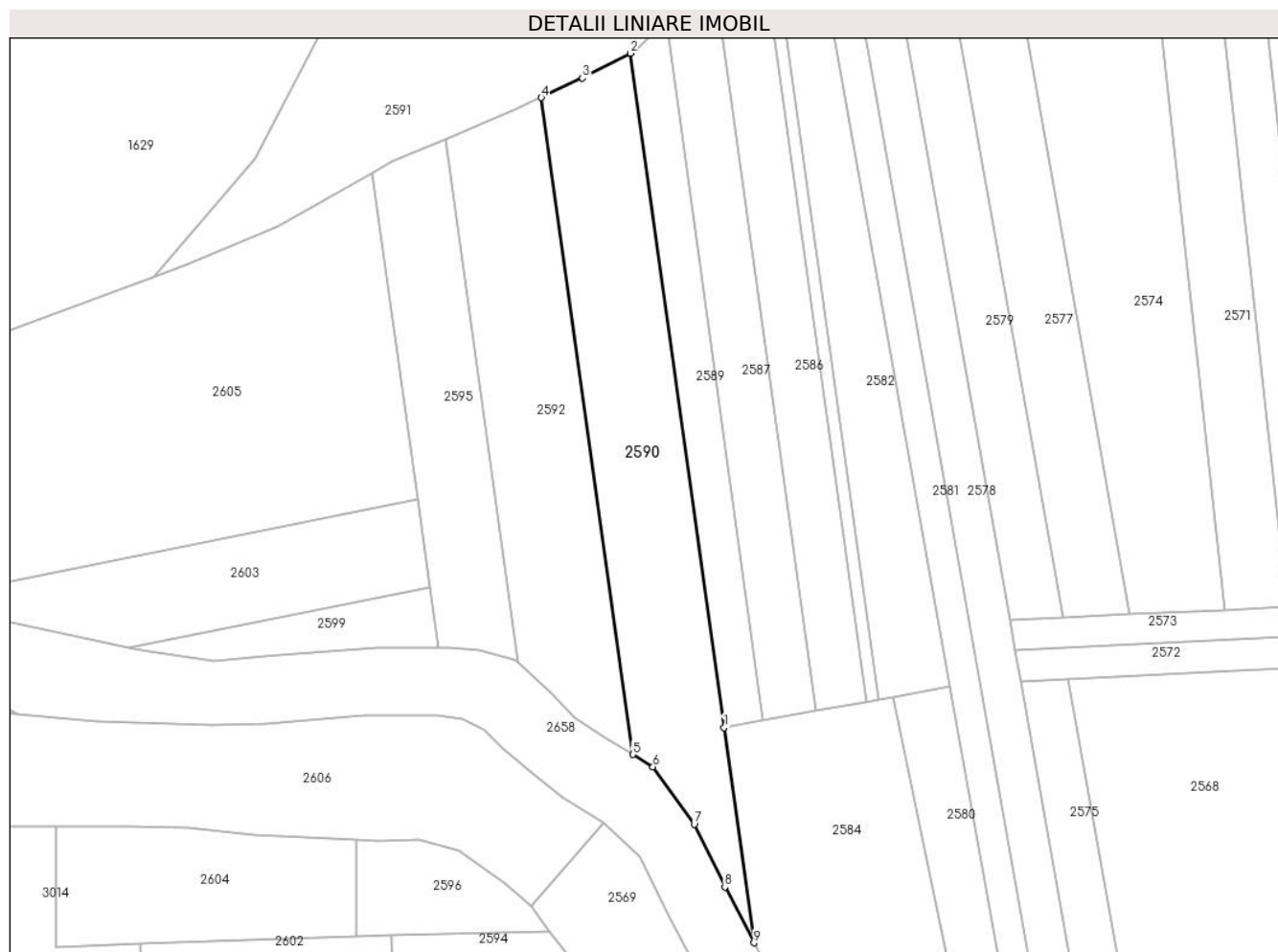
Inscrieri privind dezmembramintele dreptului de proprietate, drepturi reale de garanție și sarcini	Referințe
NU SUNT	

Anexa Nr. 1 La Partea I

Teren

Nr cadastral	Suprafața (mp)*	Observații / Referințe
60779	2.600	

* Suprafața este determinată în planul de proiecție Stereo 70.



Date referitoare la teren

Crt	Categorie folosință	Intra vilan	Suprafața (mp)	Tarla	Parcelă	Nr. topo	Observații / Referințe
1	faneata	NU	2.600	13	205/6	-	

Lungime Segmente

1) Valorile lungimilor segmentelor sunt obținute din proiecție în plan.

Punct început	X / Y	Punct sfârșit	X / Y	Lungime segment (** (m)
1	324.388,475 448.779,032	2	324.370,603 448.907,415	129.621
2	324.370,603 448.907,415	3	324.361,504 448.902,699	10.249
3	324.361,504 448.902,699	4	324.353,66 448.898,962	8.689
4	324.353,66 448.898,962	5	324.371,073 448.773,877	126.291
5	324.371,073 448.773,877	6	324.374,925 448.771,544	4.503

Punct început	X / Y	Punct sfârşit	X / Y	Lungime segment (** (m)
6	324.374,925 448.771,544	7	324.382,793 448.760,577	13.497
7	324.382,793 448.760,577	8	324.388,635 448.748,667	13.266
8	324.388,635 448.748,667	9	324.394,181 448.738,044	11.984
9	324.394,181 448.738,044	1	324.388,475 448.779,032	41.383

** Lungimile segmentelor sunt determinate în planul de proiecție Stereo 70 și sunt rotunjite la 1 milimetru.

*** Distanța dintre puncte este formată din segmente cumulate ce sunt mai mici decât valoarea 1 milimetru.

**DATE DESPRE IMOBILUL NR. 2591**

Oficiul de Cadastru și Publicitate Imobiliară HUNEDOARA
Biroul de Cadastru și Publicitate Imobiliară Hateg

A. Partea I. Descrierea imobilului

TEREN Extravilan

Adresa: Jud. Hunedoara

Nr. Crt	Nr cadastral Nr. topografic	Suprafața* (mp)	Observații / Referințe
A1		4.819	Sector cadastral:20 Teren neimprejmuit;

B. Partea II. Proprietari și acte

Inscrieri privitoare la dreptul de proprietate și alte drepturi reale	Referințe
1 / 03/01/2024	
Act Normativ nr. 7, din 13/03/1996 emis de Parlamentul României;	
B1	A1
Intabulare, drept de PROPRIETATE, dobandit prin Lege, cota actuala 1/1 1) COMUNA SARMIZEGETUSA- REZERVA COMISIEI LOCALE DE FOND FUNCJAR , CIF:4633293	

C. Partea III. SARCINI .

Inscrieri privind dezmembramintele dreptului de proprietate, drepturi reale de garanție și sarcini	Referințe
NU SUNT	

Anexa Nr. 1 La Partea I

Teren

Nr cadastral	Suprafața (mp)*	Observații / Referințe
	4.819	

* Suprafața este determinată în planul de proiecție Stereo 70.

DETALII LINIARE IMOBIL



Date referitoare la teren

Crt	Categorie folosință	Intravilan	Suprafața (mp)	Tarla	Parcelă	Nr. topo	Observații / Referințe
1	faneata	NU	4.819	-	204	-	

Lungime Segmente

1) Valorile lungimilor segmentelor sunt obținute din proiecție în plan.

Punct început	X / Y	Punct sfârșit	X / Y	Lungime segment (** (m)
1	324.286,551 448.867,323	2	324.303,52 448.874,437	18.4
3	324.321,419 448.884,624	4	324.325,422 448.886,902	4.606
5	324.335,335 448.891,035	6	324.348,865 448.896,677	14.659
7	324.353,66 448.898,962	8	324.361,504 448.902,699	8.689
9	324.370,603 448.907,415	10	324.371,803 448.908,036	1.351

Punct început	X / Y	Punct sfârșit	X / Y	Lungime segment (** (m)
2	324.303,52 448.874,437	3	324.321,419 448.884,624	20.595
4	324.325,422 448.886,902	5	324.335,335 448.891,035	10.74
6	324.348,865 448.896,677	7	324.353,66 448.898,962	5.312
8	324.361,504 448.902,699	9	324.370,603 448.907,415	10.249
10	324.371,803 448.908,036	11	324.377,385 448.913,687	7.943

Punct început	X / Y	Punct sfârşit	X / Y	Lungime segment (** (m)
11	324.377,385 448.913,687	12	324.382,766 448.919,135	7.657
13	324.386,987 448.918,593	14	324.397,177 448.917,284	10.274
15	324.399,473 448.916,989	16	324.403,397 448.916,485	3.956
17	324.408,429 448.916,619	18	324.414,269 448.916,773	5.842
19	324.422,058 448.916,98	20	324.423,39 448.917,015	1.332
21	324.432,193 448.917,438	22	324.425,416 448.935,973	19.735
23	324.403,631 448.944,278	24	324.390,526 448.953,645	16.108
25	324.359,02 448.957,228	26	324.354,824 448.941,842	15.948
27	324.319,065 448.925,814	28	324.299,022 448.887,397	43.331
29	324.279,813 448.864,848	1	324.286,551 448.867,323	7.178

Punct început	X / Y	Punct sfârşit	X / Y	Lungime segment (** (m)
12	324.382,766 448.919,135	13	324.386,987 448.918,593	4.256
14	324.397,177 448.917,284	15	324.399,473 448.916,989	2.315
16	324.403,397 448.916,485	17	324.408,429 448.916,619	5.034
18	324.414,269 448.916,773	19	324.422,058 448.916,98	7.792
20	324.423,39 448.917,015	21	324.432,193 448.917,438	8.813
22	324.425,416 448.935,973	23	324.403,631 448.944,278	23.314
24	324.390,526 448.953,645	25	324.359,02 448.957,228	31.709
26	324.354,824 448.941,842	27	324.319,065 448.925,814	39.187
28	324.299,022 448.887,397	29	324.279,813 448.864,848	29.622

** Lungimile segmentelor sunt determinate în planul de proiecție Stereo 70 și sunt rotunjite la 1 milimetru.

*** Distanța dintre puncte este formată din segmente cumulate ce sunt mai mici decât valoarea 1 milimetru.

**DATE DESPRE IMOBILUL NR. 2592**

Oficiul de Cadastru și Publicitate Imobiliară HUNEDOARA
Biroul de Cadastru și Publicitate Imobiliară Hateg

A. Partea I. Descrierea imobilului

TEREN Extravilan

Adresa: Jud. Hunedoara

Nr. Crt	Nr cadastral Nr. topografic	Suprafața* (mp)	Observații / Referințe
A1		2.200	Sector cadastral:20 Teren neimprejmuit;

B. Partea II. Proprietari și acte

Inscrieri privitoare la dreptul de proprietate și alte drepturi reale	Referințe
1 / 04/01/2024	
Act Administrativ nr. 91054/177, din 10/05/2004 emis de CJSPDAT HUNEDOARA;	
B1	A1
Intabulare, drept de PROPRIETATE, dobandit prin Reconstituire, cota actuala 1/1	
1) MĂRUNȚESCU VALERU DEFUNCT:Da	

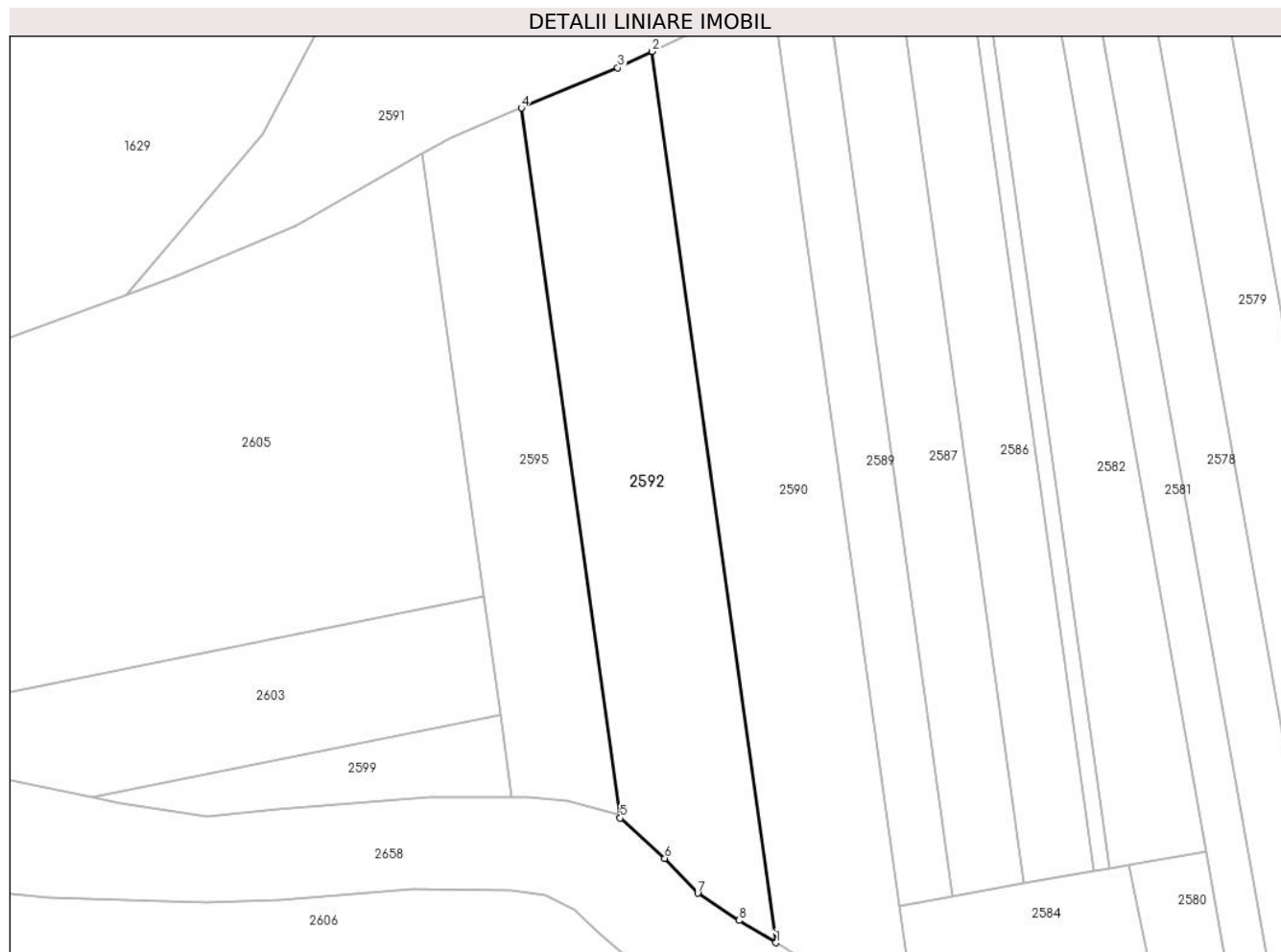
C. Partea III. SARCINI .

Inscrieri privind dezmembramintele dreptului de proprietate, drepturi reale de garanție și sarcini	Referințe
NU SUNT	

Teren

Nr cadastral	Suprafața (mp)*	Observații / Referințe
	2.200	

* Suprafața este determinată în planul de proiecție Stereo 70.



Date referitoare la teren

Crt	Categorie folosință	Intra vilan	Suprafața (mp)	Tarla	Parcelă	Nr. topo	Observații / Referințe
1	faneata	NU	2.200	12	205/5	-	

Lungime Segmente

1) Valorile lungimilor segmentelor sunt obținute din proiecție în plan.

Punct început	X / Y	Punct sfârșit	X / Y	Lungime segment (** (m)
1	324.371,073 448.773,877	2	324.353,66 448.898,962	126.291
2	324.353,66 448.898,962	3	324.348,865 448.896,677	5.312
3	324.348,865 448.896,677	4	324.335,335 448.891,035	14.659
4	324.335,335 448.891,035	5	324.349,208 448.791,371	100.625
5	324.349,208 448.791,371	6	324.355,458 448.785,735	8.416

Punct început	X / Y	Punct sfârșit	X / Y	Lungime segment (** (m)
6	324.355,458 448.785,735	7	324.360,086 448.780,826	6.747
7	324.360,086 448.780,826	8	324.365,921 448.776,997	6.979
8	324.365,921 448.776,997	1	324.371,073 448.773,877	6.023

** Lungimile segmentelor sunt determinate în planul de proiecție Stereo 70 și sunt rotunjite la 1 milimetru.

*** Distanța dintre puncte este formată din segmente cumulate ce sunt mai mici decât valoarea 1 milimetru.

**DATE DESPRE IMOBILUL NR. 2593**

Oficiul de Cadastru și Publicitate Imobiliară HUNEDOARA
Biroul de Cadastru și Publicitate Imobiliară Hateg

A. Partea I. Descrierea imobilului

TEREN Extravilan

Adresa: Jud. Hunedoara

Nr. Crt	Nr cadastral Nr. topografic	Suprafața* (mp)	Observații / Referințe
A1		1.500	Sector cadastral:20 Teren neimpregmuit;

B. Partea II. Proprietari și acte

Inscrieri privitoare la dreptul de proprietate și alte drepturi reale	Referințe
1 / 04/01/2024	
Act Administrativ nr. 91054/240, din 23/06/2005 emis de CJSPDAT HUNEDOARA;	
B1	A1
Intabulare, drept de PROPRIETATE, dobandit prin Reconstituire, cota actuala 1/1 1) STIRBAN AUREL	

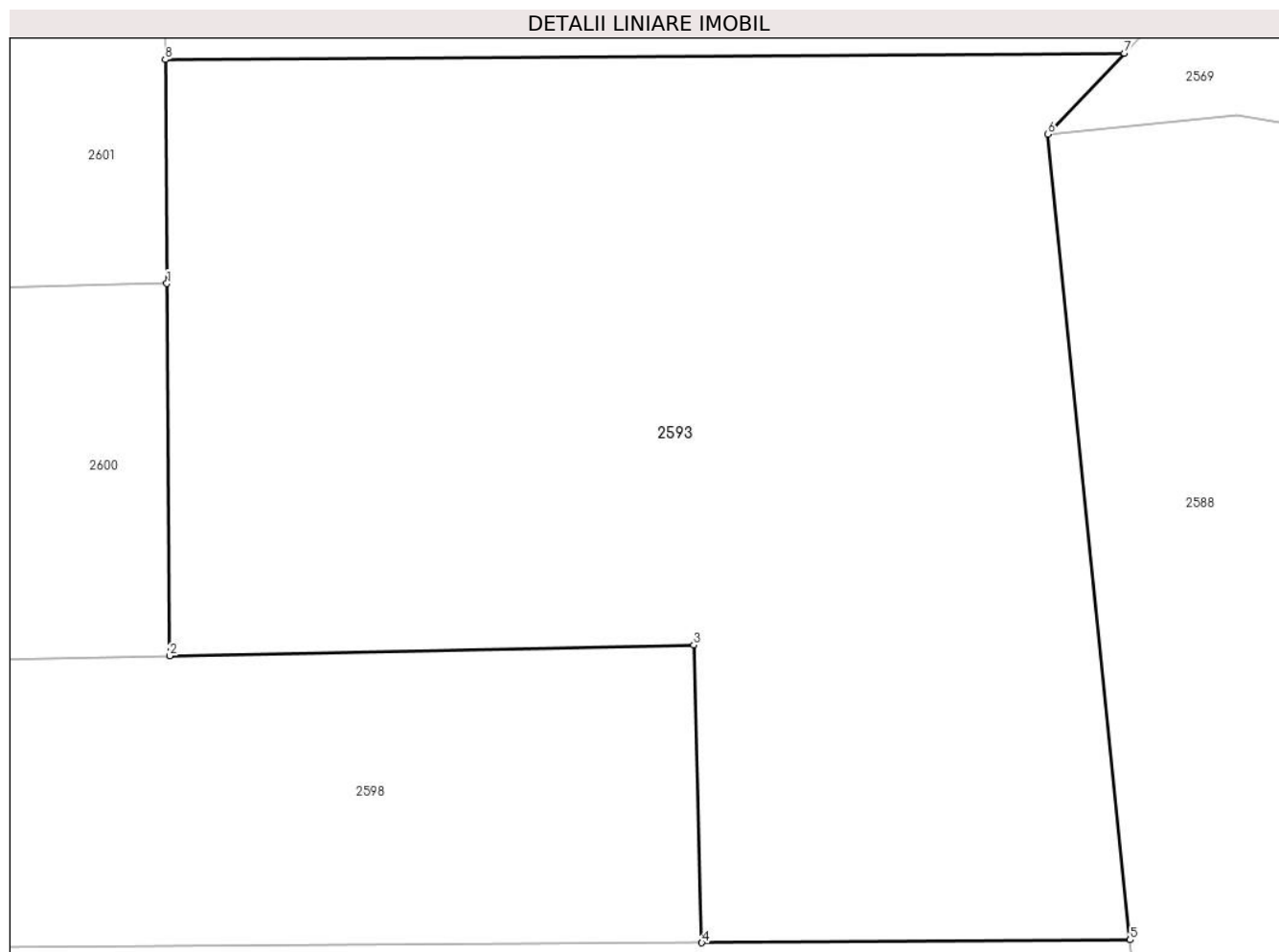
C. Partea III. SARCINI .

Inscrieri privind dezmembramintele dreptului de proprietate, drepturi reale de garanție și sarcini	Referințe
NU SUNT	

Teren

Nr cadastral	Suprafaţa (mp)*	Observații / Referințe
	1.500	

* Suprafața este determinată în planul de proiecție Stereo 70.



Date referitoare la teren

Crt	Categorie folosință	Intravilan	Suprafața (mp)	Tarla	Parcelă	Nr. topo	Observații / Referințe
1	pasune	NU	1.500	7	166/17	-	

Lungime Segmente

1) Valorile lungimilor segmentelor sunt obținute din proiecție în plan.

Punct început	X / Y	Punct sfârșit	X / Y	Lungime segment (** (m)
1	324.325,528 448.693,267	2	324.325,661 448.675,54	17.727
2	324.325,661 448.675,54	3	324.350,635 448.676,058	24.979
3	324.350,635 448.676,058	4	324.351,022 448.661,878	14.185
4	324.351,022 448.661,878	5	324.371,432 448.662,013	20.41
5	324.371,432 448.662,013	6	324.367,507 448.700,38	38.567

Punct început	X / Y	Punct sfârşit	X / Y	Lungime segment (** (m)
6	324.367,507 448.700,38	7	324.371,153 448.704,241	5.31
7	324.371,153 448.704,241	8	324.325,448 448.703,939	45.706
8	324.325,448 448.703,939	1	324.325,528 448.693,267	10.672

** Lungimile segmentelor sunt determinate în planul de proiecție Stereo 70 și sunt rotunjite la 1 milimetru.

*** Distanța dintre puncte este formată din segmente cumulate ce sunt mai mici decât valoarea 1 milimetru.

**DATE DESPRE IMOBILUL NR. 2594**

Oficiul de Cadastru și Publicitate Imobiliară HUNEDOARA
Biroul de Cadastru și Publicitate Imobiliară Hateg

A. Partea I. Descrierea imobilului

TEREN Extravilan

Adresa: Jud. Hunedoara

Nr. Crt	Nr cadastral Nr. topografic	Suprafața* (mp)	Observații / Referințe
A1		1.500	Sector cadastral:20 Teren neimprejmuit;

B. Partea II. Proprietari și acte

Inscrieri privitoare la dreptul de proprietate și alte drepturi reale	Referințe
1 / 04/01/2024	
Act Administrativ nr. 20/1668, din 03/12/2007 emis de CJSPDAT HUNEDOARA;	
B1	A1
Intabulare, drept de PROPRIETATE, dobandit prin Reconstituire, cota actuala 1/1 1) ALBULESCU STRUGUREL-SONICĂ	

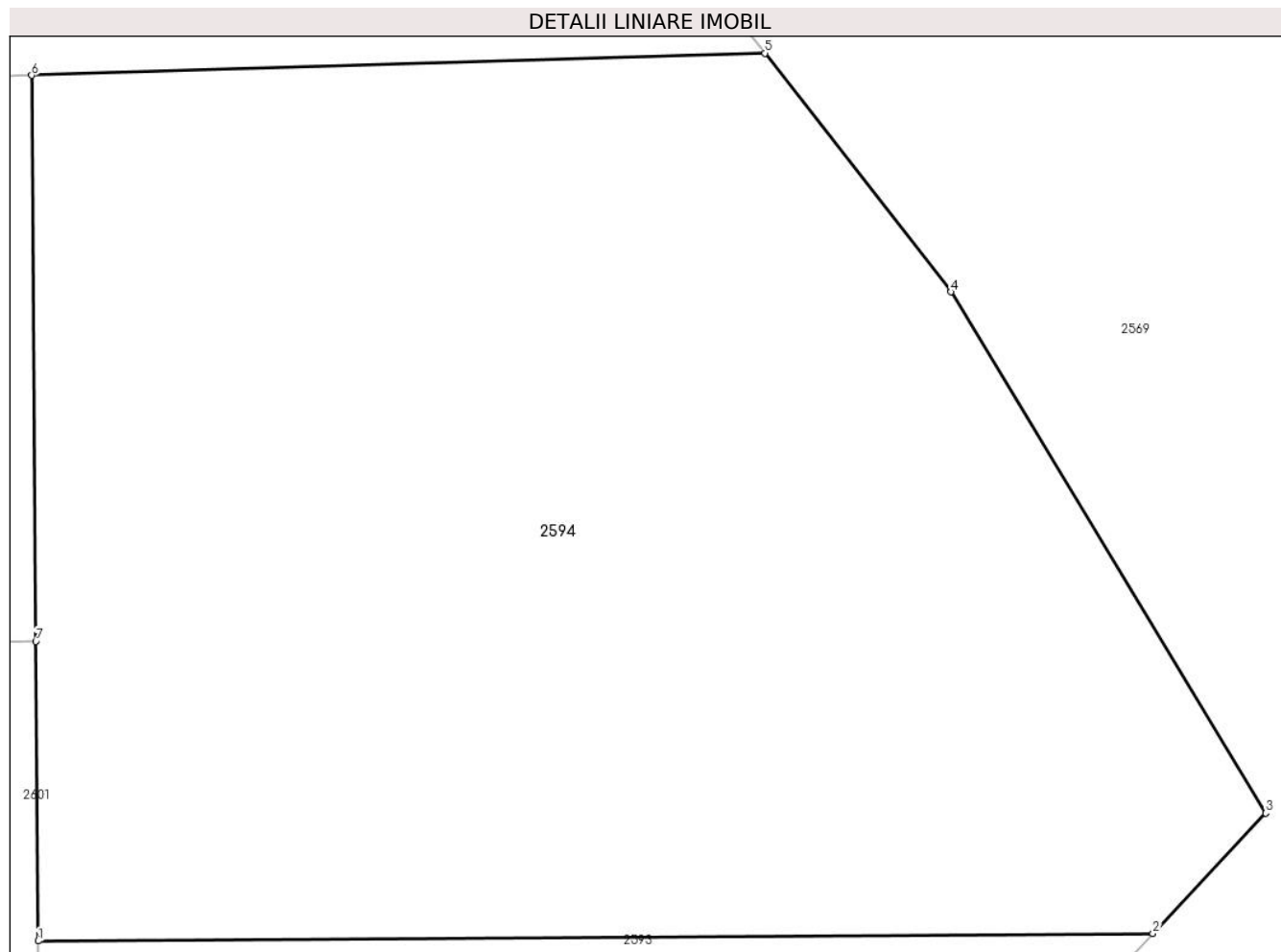
C. Partea III. SARCINI .

Inscrieri privind dezmembramintele dreptului de proprietate, drepturi reale de garanție și sarcini	Referințe
NU SUNT	

Teren

Nr cadastral	Suprafața (mp)*	Observații / Referințe
	1.500	

* Suprafața este determinată în planul de proiecție Stereo 70.



Date referitoare la teren

Crt	Categorie folosință	Intra vilan	Suprafața (mp)	Tarla	Parcelă	Nr. topo	Observații / Referințe
1	faneata	NU	1.500	7	166/16	-	

Lungime Segmente

1) Valorile lungimilor segmentelor sunt obținute din proiecție în plan.

Punct început	X / Y	Punct sfârșit	X / Y	Lungime segment (** (m)
1	324.325,448 448.703,939	2	324.371,153 448.704,241	45.706
2	324.371,153 448.704,241	3	324.375,776 448.709,181	6.766
3	324.375,776 448.709,181	4	324.362,863 448.730,522	24.944
4	324.362,863 448.730,522	5	324.355,243 448.740,297	12.394
5	324.355,243 448.740,297	6	324.325,182 448.739,389	30.075

Punct început	X / Y	Punct sfârşit	X / Y	Lungime segment (** (m)
6	324.325,182 448.739,389	7	324.325,356 448.716,208	23.182
7	324.325,356 448.716,208	1	324.325,448 448.703,939	12.269

** Lungimile segmentelor sunt determinate în planul de proiecție Stereo 70 și sunt rotunjite la 1 milimetru.

*** Distanța dintre puncte este formată din segmente cumulate ce sunt mai mici decât valoarea 1 milimetru.

**DATE DESPRE IMOBILUL NR. 2595**

Oficiul de Cadastru și Publicitate Imobiliară HUNEDOARA
Biroul de Cadastru și Publicitate Imobiliară Hateg

A. Partea I. Descrierea imobilului

TEREN Extravilan

Adresa: Jud. Hunedoara

Nr. Crt	Nr cadastral Nr. topografic	Suprafața* (mp)	Observații / Referințe
A1		1.400	Sector cadastral:20 Teren neimprejmuit;

B. Partea II. Proprietari și acte

Inscrieri privitoare la dreptul de proprietate și alte drepturi reale		Referințe
1 / 04/01/2024		
Act Administrativ nr. 91054/207, din 02/03/2005 emis de CJSPDAT HUNEDOARA;		
B1	Intabulare, drept de PROPRIETATE, dobandit prin Reconstituire, cota actuala 1/1 1) VACARESCU AUGUSTIN	A1

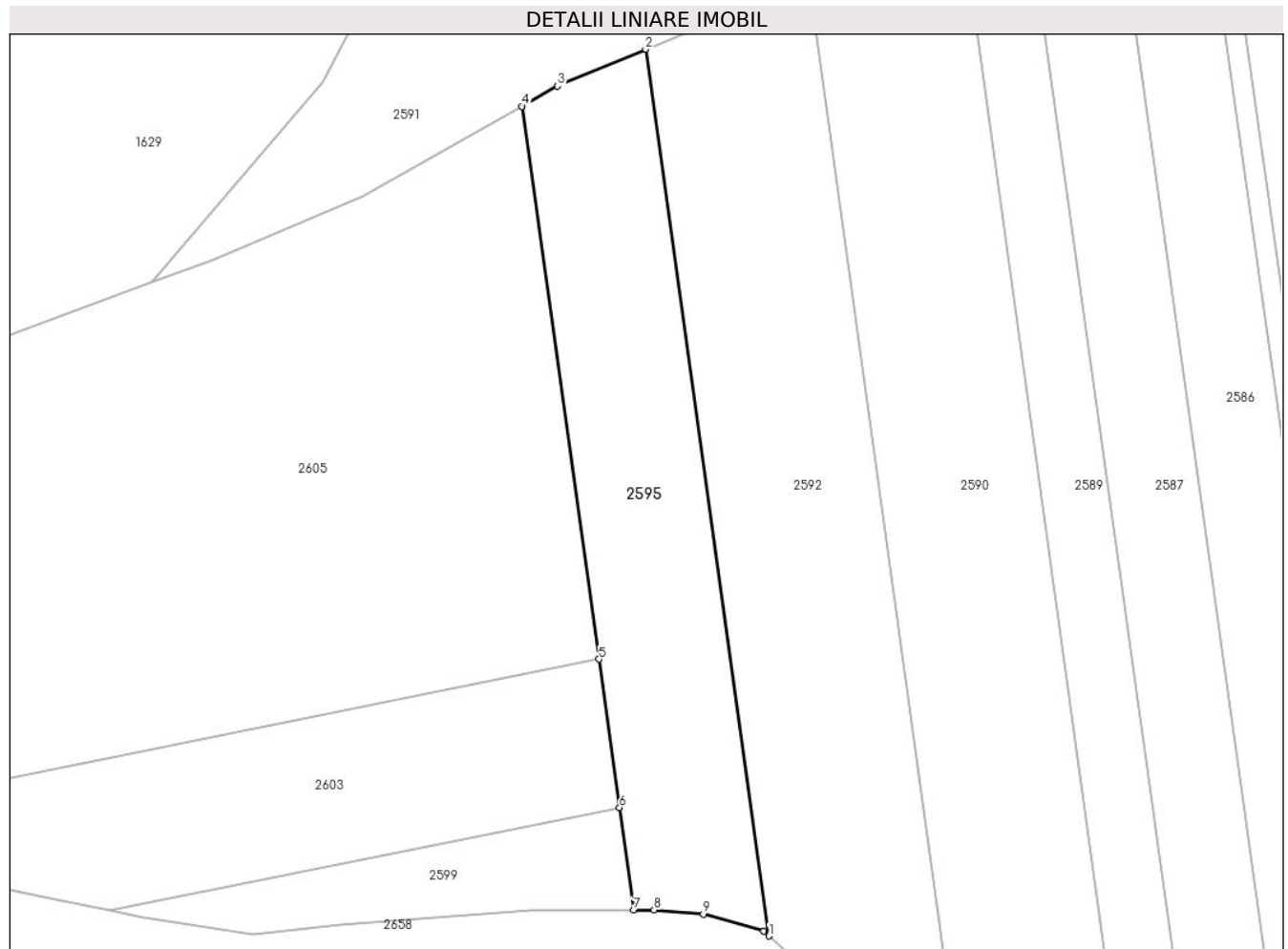
C. Partea III. SARCINI .

Inscrieri privind dezmembramintele dreptului de proprietate, drepturi reale de garanție și sarcini	Referințe
NU SUNT	

Teren

Nr cadastral	Suprafața (mp)*	Observații / Referințe
	1.400	

* Suprafața este determinată în planul de proiecție Stereo 70.



Date referitoare la teren

Crt	Categorie folosință	Intravilan	Suprafața (mp)	Tarla	Parcelă	Nr. topo	Observații / Referințe
1	faneata	NU	1.400	12	205/4	-	

Lungime Segmente

1) Valorile lungimilor segmentelor sunt obținute din proiecție în plan.

Punct început	X / Y	Punct sfârșit	X / Y	Lungime segment (** (m)
1	324.349,208 448.791,371	2	324.335,335 448.891,035	100.625
2	324.335,335 448.891,035	3	324.325,422 448.886,902	10.74
3	324.325,422 448.886,902	4	324.321,419 448.884,624	4.606
4	324.321,419 448.884,624	5	324.330,069 448.822,484	62.739
5	324.330,069 448.822,484	6	324.332,392 448.805,799	16.846

Punct început	X / Y	Punct sfârşit	X / Y	Lungime segment (** (m)
6	324.332,392 448.805,799	7	324.333,992 448.794,301	11.609
7	324.333,992 448.794,301	8	324.336,282 448.794,301	2.29
8	324.336,282 448.794,301	9	324.341,816 448.793,84	5.553
9	324.341,816 448.793,84	10	324.348,627 448.791,895	7.083
10	324.348,627 448.791,895	1	324.349,208 448.791,371	0.782

** Lungimile segmentelor sunt determinate în planul de proiecție Stereo 70 și sunt rotunjite la 1 milimetru.

*** Distanța dintre puncte este formată din segmente cumulate ce sunt mai mici decât valoarea 1 milimetru.

**DATE DESPRE IMOBILUL NR. 2596**

Oficiul de Cadastru și Publicitate Imobiliară HUNEDOARA
Biroul de Cadastru și Publicitate Imobiliară Hateg

A. Partea I. Descrierea imobilului

TEREN Extravilan

Adresa: Jud. Hunedoara

Nr. Crt	Nr cadastral Nr. topografic	Suprafața* (mp)	Observații / Referințe
A1		500	Sector cadastral:20 Teren neimprejmuit;

B. Partea II. Proprietari și acte

Inscrieri privitoare la dreptul de proprietate și alte drepturi reale		Referințe
1 / 04/01/2024		
Act Administrativ nr. 91054/206, din 02/03/2005 emis de CJSPDAT HUNEDOARA;		
B1	Intabulare, drept de PROPRIETATE, dobandit prin Reconstituire, cota actuala 1/1 1) ȘTIRBAN DOINEL-AUREL	A1

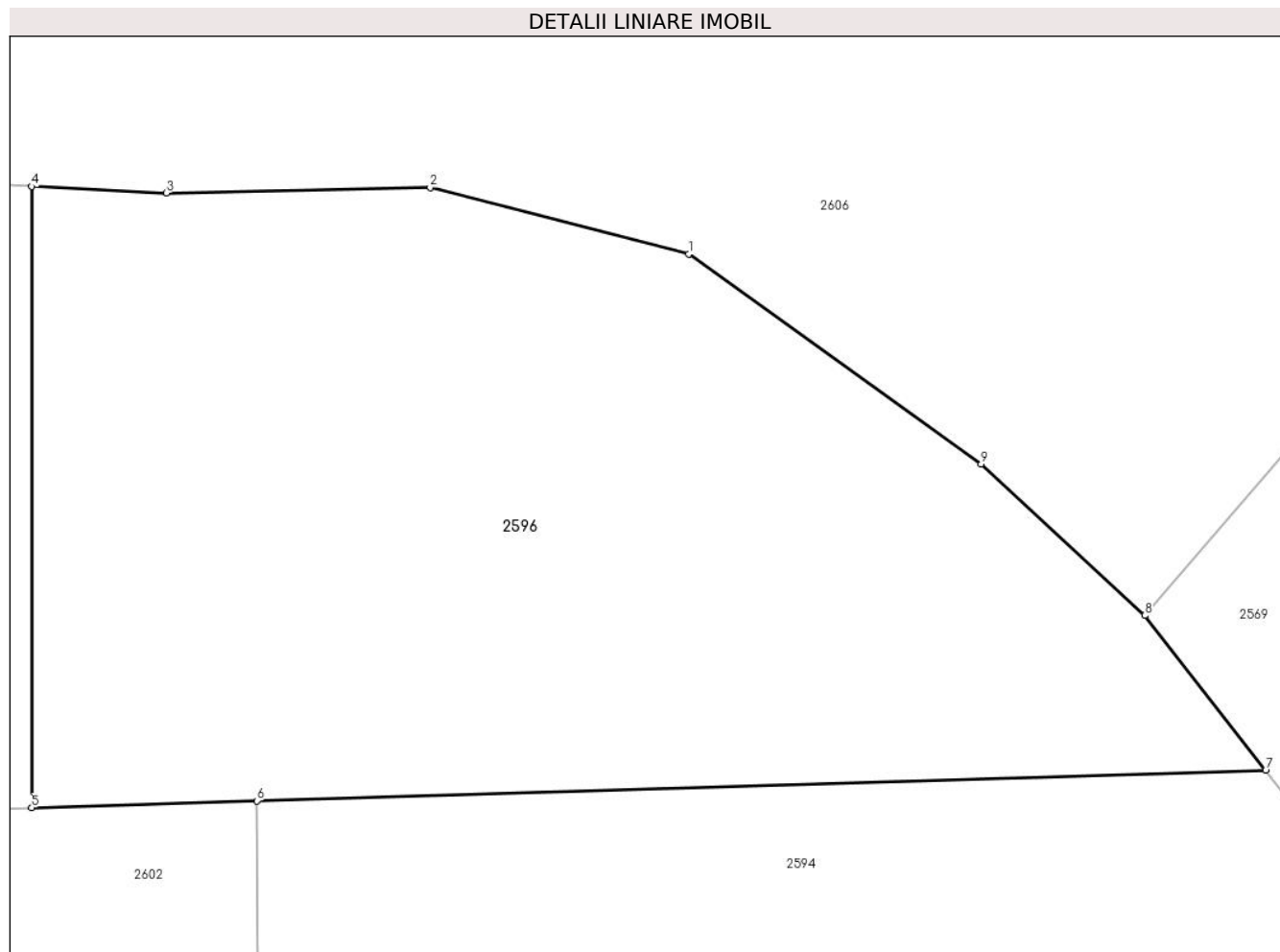
C. Partea III. SARCINI .

Inscrieri privind dezmembramintele dreptului de proprietate, drepturi reale de garanție și sarcini	Referințe
NU SUNT	

Teren

Nr cadastral	Suprafața (mp)*	Observații / Referințe
	500	

* Suprafața este determinată în planul de proiecție Stereo 70.



Date referitoare la teren

Crt	Categorie folosință	Intra vilan	Suprafața (mp)	Tarla	Parcelă	Nr. topo	Observații / Referințe
1	pasune	NU	500	7	165/7	-	

Lungime Segmente

1) Valorile lungimilor segmentelor sunt obținute din proiecție în plan.

Punct început	X / Y	Punct sfârșit	X / Y	Lungime segment (** (m)
1	324.338,046 448.755,672	2	324.330,343 448.757,65	7.953
2	324.330,343 448.757,65	3	324.322,48 448.757,489	7.865
3	324.322,48 448.757,489	4	324.318,467 448.757,681	4.018
4	324.318,467 448.757,681	5	324.318,466 448.739,186	18.495
5	324.318,466 448.739,186	6	324.325,182 448.739,389	6.719

Punct început	X / Y	Punct sfârşit	X / Y	Lungime segment (** (m)
6	324.325,182 448.739,389	7	324.355,243 448.740,297	30.075
7	324.355,243 448.740,297	8	324.351,645 448.744,911	5.851
8	324.351,645 448.744,911	9	324.346,765 448.749,417	6.642
9	324.346,765 448.749,417	1	324.338,046 448.755,672	10.731

** Lungimile segmentelor sunt determinate în planul de proiecție Stereo 70 și sunt rotunjite la 1 milimetru.

*** Distanța dintre puncte este formată din segmente cumulate ce sunt mai mici decât valoarea 1 milimetru.

**DATE DESPRE IMOBILUL NR. 2597**

Oficiul de Cadastru și Publicitate Imobiliară HUNEDOARA
Biroul de Cadastru și Publicitate Imobiliară Hateg

A. Partea I. Descrierea imobilului

TEREN Extravilan

Adresa: Jud. Hunedoara

Nr. Crt	Nr cadastral Nr. topografic	Suprafața* (mp)	Observații / Referințe
A1		1.000	Sector cadastral:20 Teren neimprejmuit;

B. Partea II. Proprietari și acte

Inscrieri privitoare la dreptul de proprietate și alte drepturi reale		Referințe
1 / 04/01/2024		
Act Administrativ nr. 20/878, din 06/09/2007 emis de CJSPDAT HUNEDOARA;		
B1	Intabulare, drept de PROPRIETATE, dobandit prin Reconstituire, cota actuala 1/1 1) MICLEA OVIDIU-MIRCEA	A1

C. Partea III. SARCINI .

Inscrieri privind dezmembramintele dreptului de proprietate, drepturi reale de garanție și sarcini	Referințe
NU SUNT	

Anexa Nr. 1 La Partea I

Teren

Nr cadastral	Suprafața (mp)*	Observații / Referințe
	1.000	

* Suprafața este determinată în planul de proiecție Stereo 70.



Date referitoare la teren

Crt	Categorie folosință	Intravilan	Suprafața (mp)	Tarla	Parcelă	Nr. topo	Observații / Referințe
1	faneata	NU	1.000	7	166/11	-	

Lungime Segmente

1) Valorile lungimilor segmentelor sunt obținute din proiecție în plan.

Punct început	X / Y	Punct sfârșit	X / Y	Lungime segment (** (m)
1	324.351,022 448.661,878	2	324.277,659 448.661,393	73.365
2	324.277,659 448.661,393	3	324.277,707 448.652,478	8.915
3	324.277,707 448.652,478	4	324.277,719 448.650,32	2.158
4	324.277,719 448.650,32	5	324.281,032 448.650,399	3.314
5	324.281,032 448.650,399	6	324.352,003 448.650,868	70.973

Punct început	X / Y	Punct sfârşit	X / Y	Lungime segment (** (m)
6	324.352,003 448.650,868	7	324.372,17 448.654,797	20.546
7	324.372,17 448.654,797	8	324.371,432 448.662,013	7.254
8	324.371,432 448.662,013	1	324.351,022 448.661,878	20.41

** Lungimile segmentelor sunt determinate în planul de proiecție Stereo 70 și sunt rotunjite la 1 milimetru.

*** Distanța dintre puncte este formată din segmente cumulate ce sunt mai mici decât valoarea 1 milimetru.

**DATE DESPRE IMOBILUL NR. 2598**

Oficiul de Cadastru și Publicitate Imobiliară HUNEDOARA
Biroul de Cadastru și Publicitate Imobiliară Hateg

A. Partea I. Descrierea imobilului

TEREN Extravilan

Adresa: Jud. Hunedoara

Nr. Crt	Nr cadastral Nr. topografic	Suprafața* (mp)	Observații / Referințe
A1		1.000	Sector cadastral:20 Teren neimprejmuit;

B. Partea II. Proprietari și acte

Inscrieri privitoare la dreptul de proprietate și alte drepturi reale	Referințe
1 / 03/01/2024	
Act Normativ nr. 7, din 13/03/1996 emis de Parlamentul României;	
B1	A1
Intabulare, drept de PROPRIETATE, dobandit prin Lege, cota actuala 1/1	
1) COMUNA SARMIZEGETUSA- REZERVA COMISIEI LOCALE DE FOND FUNCJAR , CIF:4633293	

C. Partea III. SARCINI .

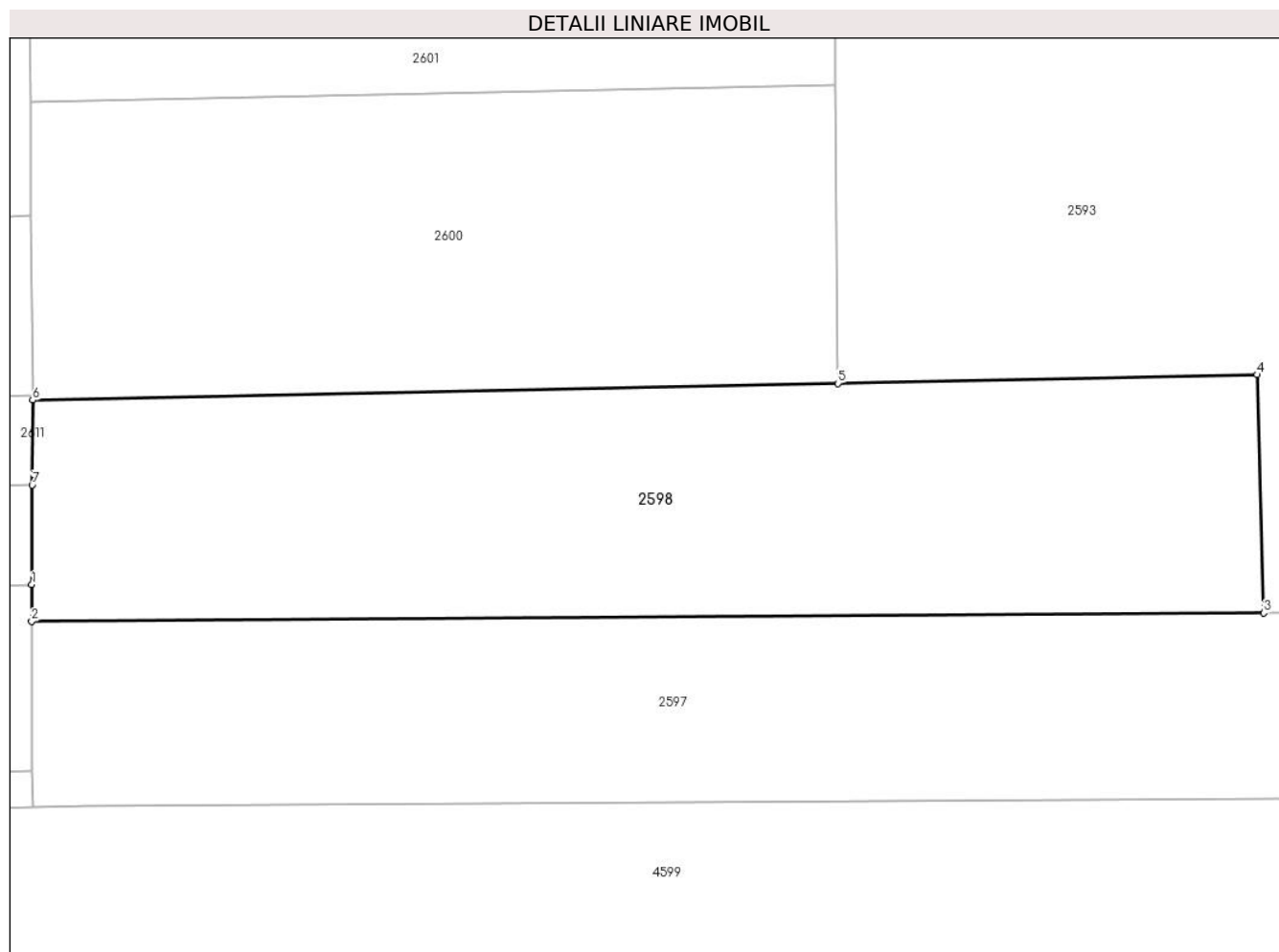
Inscrieri privind dezmembramintele dreptului de proprietate, drepturi reale de garanție și sarcini	Referințe
NU SUNT	

Anexa Nr. 1 La Partea I

Teren

Nr cadastral	Suprafața (mp)*	Observații / Referințe
	1.000	

* Suprafața este determinată în planul de proiecție Stereo 70.



Date referitoare la teren

Crt	Categorie folosință	Intra vilan	Suprafața (mp)	Tarla	Parcelă	Nr. topo	Observații / Referințe
1	faneata	NU	1.000	-	166/12	-	

Lungime Segmente

1) Valorile lungimilor segmentelor sunt obținute din proiecție în plan.

Punct început	X / Y	Punct sfârșit	X / Y	Lungime segment (** (m)
1	324.277,669 448.663,573	2	324.277,659 448.661,393	2.18
2	324.277,659 448.661,393	3	324.351,022 448.661,878	73.365
3	324.351,022 448.661,878	4	324.350,635 448.676,058	14.185
4	324.350,635 448.676,058	5	324.325,661 448.675,54	24.979
5	324.325,661 448.675,54	6	324.277,72 448.674,545	47.951

Punct început	X / Y	Punct sfârşit	X / Y	Lungime segment (** (m)
6	324.277,72 448.674,545	7	324.277,696 448.669,498	5.047
7	324.277,696 448.669,498	1	324.277,669 448.663,573	5.925

** Lungimile segmentelor sunt determinate în planul de proiecţie Stereo 70 şi sunt rotunjite la 1 milimetru.

*** Distanţa dintre puncte este formată din segmente cumulate ce sunt mai mici decât valoarea 1 milimetru.

**DATE DESPRE IMOBILUL NR. 2599**

Oficiul de Cadastru și Publicitate Imobiliară HUNEDOARA
Biroul de Cadastru și Publicitate Imobiliară Hateg

A. Partea I. Descrierea imobilului

TEREN Extravilan

Adresa: Jud. Hunedoara

Nr. Crt	Nr cadastral Nr. topografic	Suprafața* (mp)	Observații / Referințe
A1		400	Sector cadastral:20 Teren neimprejmuit;

B. Partea II. Proprietari și acte

Inscrieri privitoare la dreptul de proprietate și alte drepturi reale		Referințe
1 / 04/01/2024		
Act Administrativ nr. 91054/204, din 18/03/2005 emis de CJSPDAT HUNEDOARA;		
B1	Intabulare, drept de PROPRIETATE, dobandit prin Reconstituire, cota actuala 1/1 1) GĂINĂ RODICA 2) GĂINĂ GHEORGHE	A1

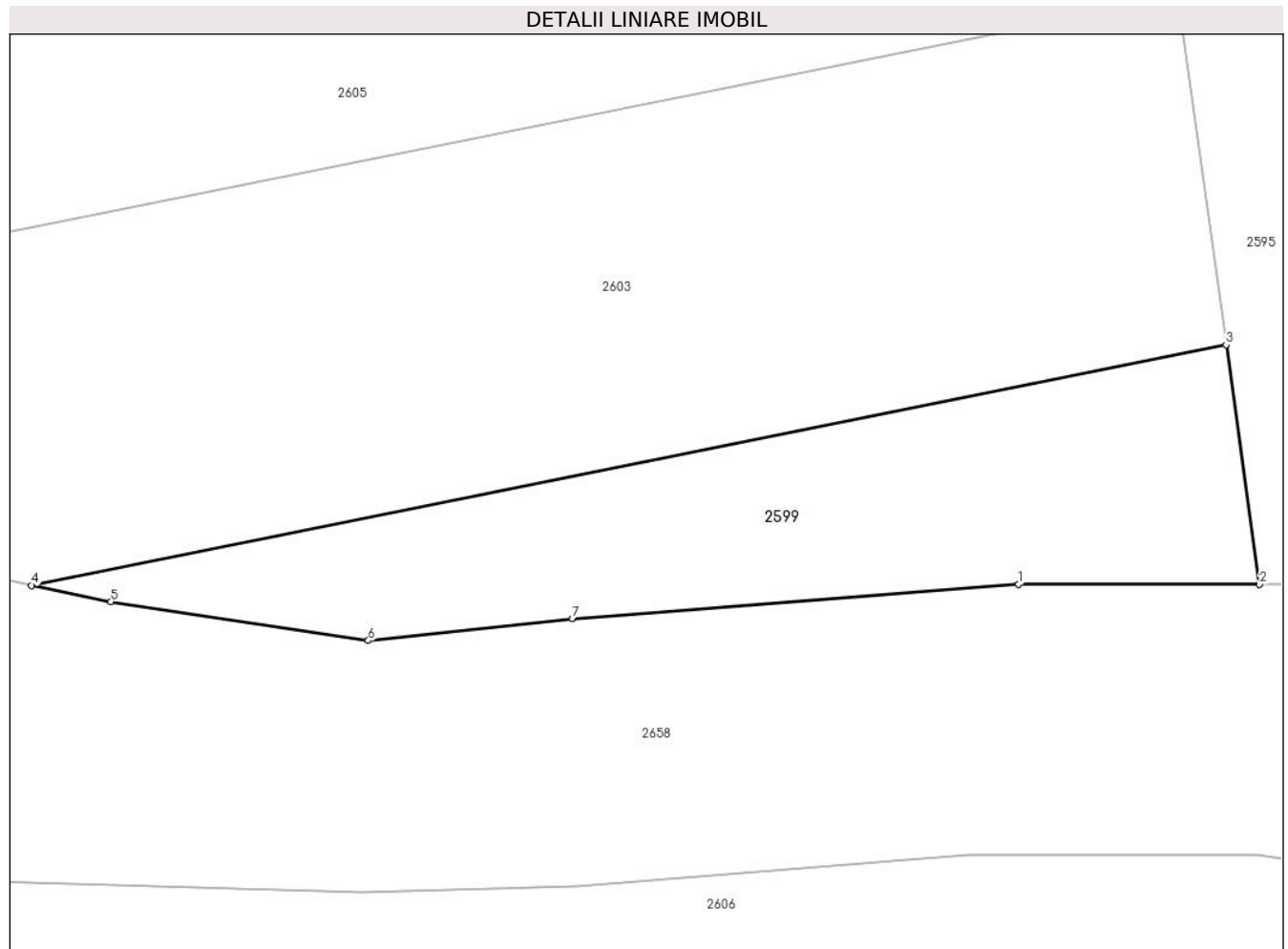
C. Partea III. SARCINI .

Inscrieri privind dezmembramintele dreptului de proprietate, drepturi reale de garanție și sarcini	Referințe
NU SUNT	

Teren

Nr cadastral	Suprafața (mp)*	Observații / Referințe
	400	

* Suprafața este determinată în planul de proiecție Stereo 70.



Date referitoare la teren

Crt	Categorie folosință	Intravilan	Suprafața (mp)	Tarla	Parcelă	Nr. topo	Observații / Referințe
1	faneata	NU	400	12	205/3	-	

Lungime Segmente

1) Valorile lungimilor segmentelor sunt obținute din proiecție în plan.

Punct început	X / Y	Punct sfârșit	X / Y	Lungime segment (** (m)
1	324.322,433 448.794,301	2	324.333,992 448.794,301	11.559
2	324.333,992 448.794,301	3	324.332,392 448.805,799	11.609
3	324.332,392 448.805,799	4	324.275,046 448.794,258	58.496
4	324.275,046 448.794,258	5	324.278,865 448.793,48	3.897
5	324.278,865 448.793,48	6	324.291,217 448.791,61	12.493

Punct început	X / Y	Punct sfârșit	X / Y	Lungime segment (** (m)
6	324.291,217 448.791,61	7	324.301,021 448.792,646	9.859
7	324.301,021 448.792,646	1	324.322,433 448.794,301	21.476

** Lungimile segmentelor sunt determinate în planul de proiecție Stereo 70 și sunt rotunjite la 1 milimetru.

*** Distanța dintre puncte este formată din segmente cumulate ce sunt mai mici decât valoarea 1 milimetru.

**DATE DESPRE IMOBILUL NR. 2600**

Oficiul de Cadastru și Publicitate Imobiliară HUNEDOARA
Biroul de Cadastru și Publicitate Imobiliară Hateg

A. Partea I. Descrierea imobilului

TEREN Extravilan

Adresa: Jud. Hunedoara

Nr. Crt	Nr cadastral Nr. topografic	Suprafața* (mp)	Observații / Referințe
A1		850	Sector cadastral:20 Teren neimprejmuit;

B. Partea II. Proprietari și acte

Inscrieri privitoare la dreptul de proprietate și alte drepturi reale	Referințe
1 / 04/01/2024	
Act Administrativ nr. 91054/213, din 14/07/2005 emis de CJSPDAT HUNEDOARA;	
B1	A1
Intabulare, drept de PROPRIETATE, dobandit prin Reconstituire, cota actuala 1/1 1) COZAC ROMULUS	

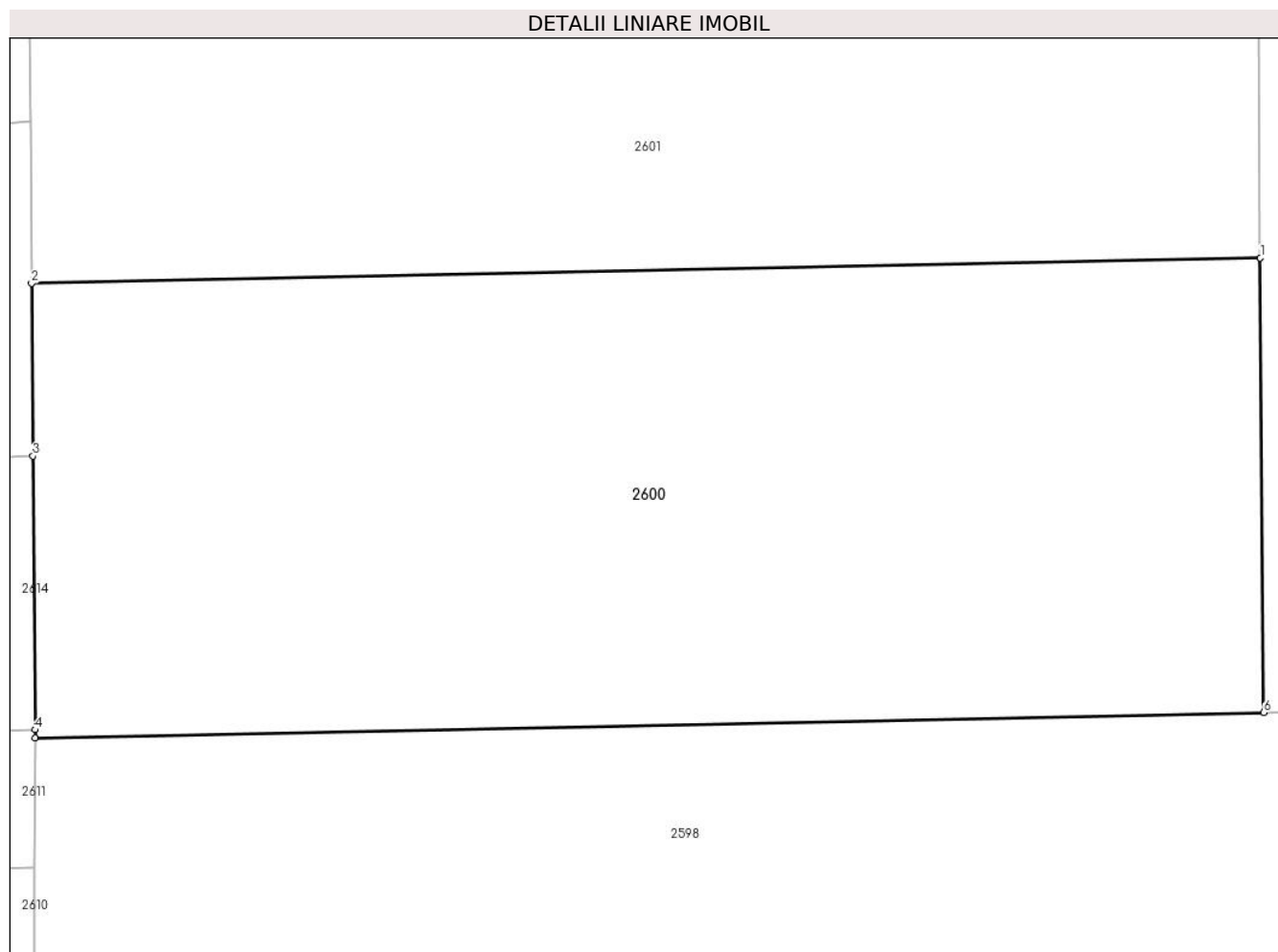
C. Partea III. SARCINI .

Inscrieri privind dezmembramintele dreptului de proprietate, drepturi reale de garanție și sarcini	Referințe
NU SUNT	

Teren

Nr cadastral	Suprafața (mp)*	Observații / Referințe
	850	

* Suprafața este determinată în planul de proiecție Stereo 70.



Date referitoare la teren

Crt	Categorie folosință	Intravilan	Suprafața (mp)	Tarla	Parcelă	Nr. topo	Observații / Referințe
1	faneata	NU	850	7	166/13	-	

Lungime Segmente

1) Valorile lungimilor segmentelor sunt obținute din proiecție în plan.

Punct început	X / Y	Punct sfârșit	X / Y	Lungime segment (** (m)
1	324.325,528 448.693,267	2	324.277,587 448.692,272	47.951
2	324.277,587 448.692,272	3	324.277,637 448.685,543	6.729
3	324.277,637 448.685,543	4	324.277,717 448.674,868	10.675
4	324.277,717 448.674,868	5	324.277,72 448.674,545	0.323
5	324.277,72 448.674,545	6	324.325,661 448.675,54	47.951

Punct început	X / Y	Punct sfârşit	X / Y	Lungime segment (** (m)
6	324.325,661 448.675,54	1	324.325,528 448.693,267	17.727

** Lungimile segmentelor sunt determinate în planul de proiecţie Stereo 70 şi sunt rotunjite la 1 milimetru.

*** Distanţa dintre puncte este formată din segmente cumulate ce sunt mai mici decât valoarea 1 milimetru.

**DATE DESPRE IMOBILUL NR. 2601**

Oficiul de Cadastru și Publicitate Imobiliară HUNEDOARA
Biroul de Cadastru și Publicitate Imobiliară Hateg

A. Partea I. Descrierea imobilului

TEREN Extravilan

Adresa: Jud. Hunedoara

Nr. Crt	Nr cadastral Nr. topografic	Suprafața* (mp)	Observații / Referințe
A1		1.100	Sector cadastral:20 Teren neimprejmuit;

B. Partea II. Proprietari și acte

Inscrieri privitoare la dreptul de proprietate și alte drepturi reale		Referințe
1 / 04/01/2024		
Act Administrativ nr. 91054/206, din 02/03/2005 emis de CJSPDAT HUNEDOARA;		
B1	Intabulare, drept de PROPRIETATE, dobandit prin Reconstituire, cota actuala 1/1 1) ȘTIRBAN DOINEL-AUREL	A1

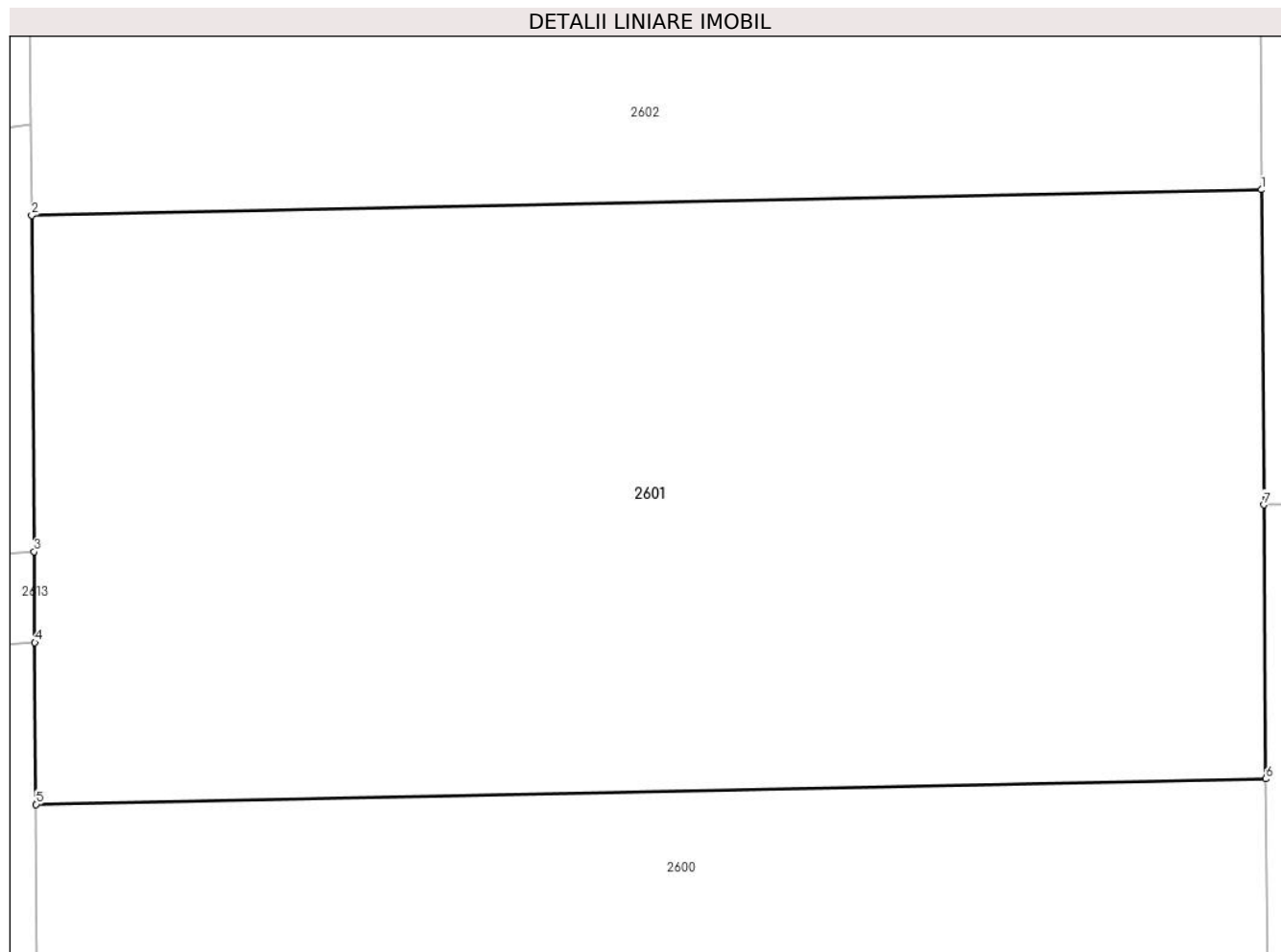
C. Partea III. SARCINI .

Inscrieri privind dezmembramintele dreptului de proprietate, drepturi reale de garanție și sarcini	Referințe
NU SUNT	

Teren

Nr cadastral	Suprafața (mp)*	Observații / Referințe
	1.100	

* Suprafața este determinată în planul de proiecție Stereo 70.



Date referitoare la teren

Crt	Categorie folosință	Intravilan	Suprafața (mp)	Tarla	Parcelă	Nr. topo	Observații / Referințe
1	pașune	NU	1.100	7	166/14	-	

Lungime Segmente

1) Valorile lungimilor segmentelor sunt obținute din proiecție în plan.

Punct început	X / Y	Punct sfârșit	X / Y	Lungime segment (** (m)
1	324.325,356 448.716,208	2	324.277,414 448.715,213	47.952
2	324.277,414 448.715,213	3	324.277,513 448.702,114	13.099
3	324.277,513 448.702,114	4	324.277,539 448.698,573	3.541
4	324.277,539 448.698,573	5	324.277,587 448.692,272	6.301
5	324.277,587 448.692,272	6	324.325,528 448.693,267	47.951

Punct început	X / Y	Punct sfârşit	X / Y	Lungime segment (** (m)
6	324.325,528 448.693,267	7	324.325,448 448.703,939	10.672
7	324.325,448 448.703,939	1	324.325,356 448.716,208	12.269

** Lungimile segmentelor sunt determinate în planul de proiecţie Stereo 70 şi sunt rotunjite la 1 milimetru.

*** Distanţa dintre puncte este formată din segmente cumulate ce sunt mai mici decât valoarea 1 milimetru.

**DATE DESPRE IMOBILUL NR. 2602**

Oficiul de Cadastru și Publicitate Imobiliară HUNEDOARA
Biroul de Cadastru și Publicitate Imobiliară Hateg

A. Partea I. Descrierea imobilului

TEREN Extravilan

Adresa: Jud. Hunedoara

Nr. Crt	Nr cadastral Nr. topografic	Suprafața* (mp)	Observații / Referințe
A1		1.100	Sector cadastral:20 Teren neimprejmuit;

B. Partea II. Proprietari și acte

Inscrieri privitoare la dreptul de proprietate și alte drepturi reale		Referințe
1 / 04/01/2024		
Act Administrativ nr. 91054/253, din 23/06/2005 emis de CJSPDAT HUNEDOARA;		
B1	Intabulare, drept de PROPRIETATE, dobandit prin Reconstituire, cota actuala 1/1 1) POP NICOLAE AVRAM	A1

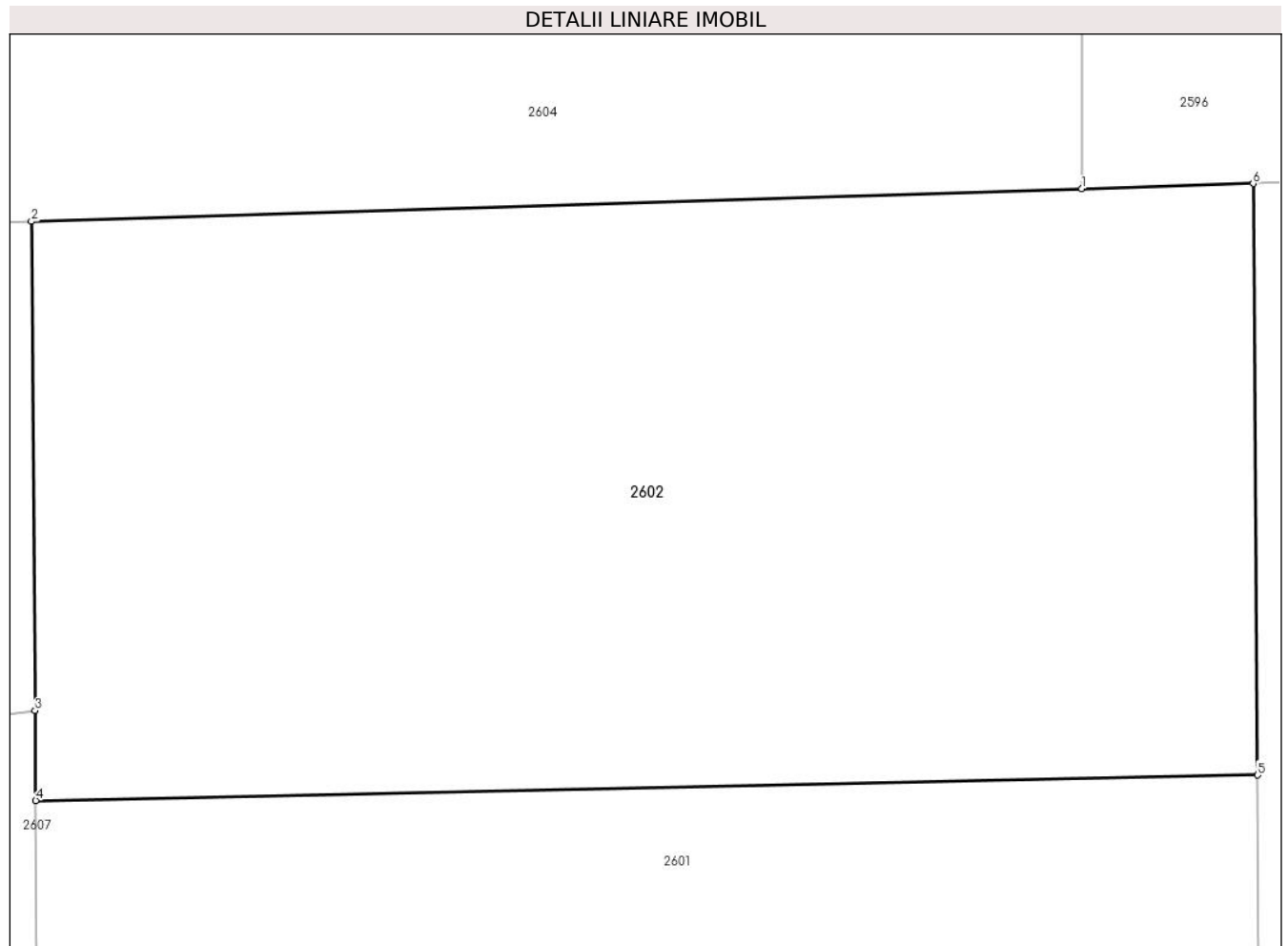
C. Partea III. SARCINI .

Inscrieri privind dezmembramintele dreptului de proprietate, drepturi reale de garanție și sarcini	Referințe
NU SUNT	

Teren

Nr cadastral	Suprafața (mp)*	Observații / Referințe
	1.100	

* Suprafața este determinată în planul de proiecție Stereo 70.



Date referitoare la teren

Crt	Categorie folosință	Intra vilan	Suprafața (mp)	Tarla	Parcelă	Nr. topo	Observații / Referințe
1	pasune	NU	1.100	7	166/15	-	

Lungime Segmente

1) Valorile lungimilor segmentelor sunt obținute din proiecție în plan.

Punct început	X / Y	Punct sfârșit	X / Y	Lungime segment (** (m)
1	324.318,466 448.739,186	2	324.277,244 448.737,909	41.242
2	324.277,244 448.737,909	3	324.277,388 448.718,737	19.173
3	324.277,388 448.718,737	4	324.277,414 448.715,213	3.524
4	324.277,414 448.715,213	5	324.325,356 448.716,208	47.952
5	324.325,356 448.716,208	6	324.325,182 448.739,389	23.182

Punct început	X / Y	Punct sfârşit	X / Y	Lungime segment (** (m)
6	324.325,182 448.739,389	1	324.318,466 448.739,186	6.719

** Lungimile segmentelor sunt determinate în planul de proiecţie Stereo 70 şi sunt rotunjite la 1 milimetru.

*** Distanţa dintre puncte este formată din segmente cumulate ce sunt mai mici decât valoarea 1 milimetru.

**DATE DESPRE IMOBILUL NR. 2603**

Oficiul de Cadastru și Publicitate Imobiliară HUNEDOARA
Biroul de Cadastru și Publicitate Imobiliară Hateg

A. Partea I. Descrierea imobilului

TEREN Extravilan

Adresa: Jud. Hunedoara

Nr. Crt	Nr cadastral Nr. topografic	Suprafața* (mp)	Observații / Referințe
A1		1.300	Sector cadastral:20 Teren neimprijmit;

B. Partea II. Proprietari și acte

Inscrieri privitoare la dreptul de proprietate și alte drepturi reale	Referințe
1 / 04/01/2024	
Act Administrativ nr. 91054/262, din 24/06/2005 emis de CJSPDAT HUNEDOARA;	
B1	A1
Intabulare, drept de PROPRIETATE, dobandit prin Reconstituire, cota actuala 1/1	
1) DĂRĂBANȚ TRAIAN DEFUNCT:Da	

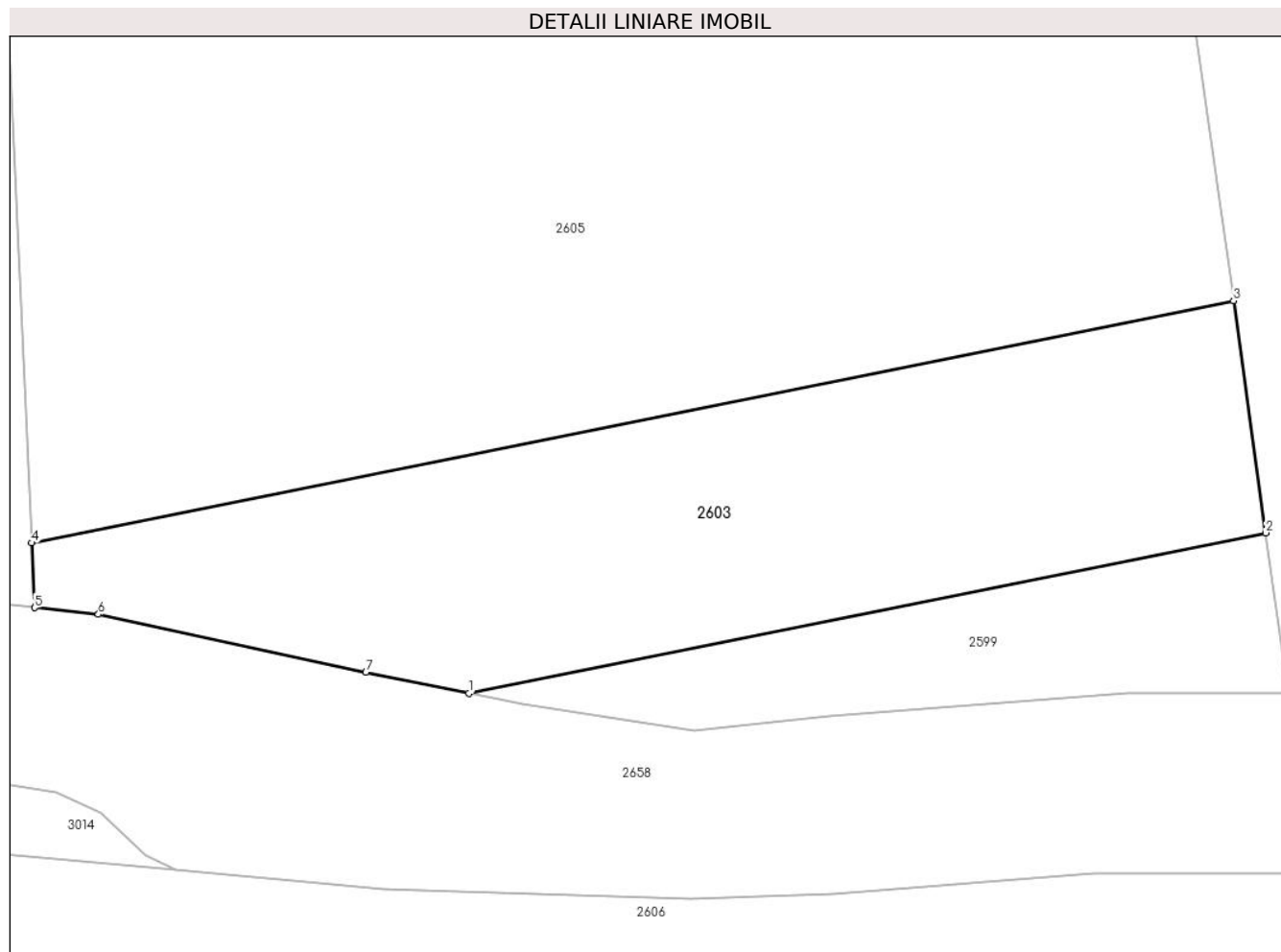
C. Partea III. SARCINI .

Inscrieri privind dezmembramintele dreptului de proprietate, drepturi reale de garanție și sarcini	Referințe
NU SUNT	

Teren

Nr cadastral	Suprafaţa (mp)*	Observații / Referințe
	1.300	

* Suprafața este determinată în planul de proiecție Stereo 70.



Date referitoare la teren

Crt	Categorie folosință	Intra vilan	Suprafața (mp)	Tarla	Parcelă	Nr. topo	Observații / Referințe
1	faneata	NU	1.300	12	205/2	-	

Lungime Segmente

1) Valorile lungimilor segmentelor sunt obținute din proiecție în plan.

Punct început	X / Y	Punct sfârșit	X / Y	Lungime segment (** (m)
1	324.275,046 448.794,258	2	324.332,392 448.805,799	58.496
2	324.332,392 448.805,799	3	324.330,069 448.822,484	16.846
3	324.330,069 448.822,484	4	324.243,576 448.805,075	88.228
4	324.243,576 448.805,075	5	324.243,789 448.800,415	4.665
5	324.243,789 448.800,415	6	324.248,377 448.799,936	4.613

Punct început	X / Y	Punct sfârşit	X / Y	Lungime segment (** (m)
6	324.248,377 448.799,936	7	324.267,636 448.795,766	19.705
7	324.267,636 448.795,766	1	324.275,046 448.794,258	7.562

** Lungimile segmentelor sunt determinate în planul de proiecţie Stereo 70 şi sunt rotunjite la 1 milimetru.

*** Distanţa dintre puncte este formată din segmente cumulate ce sunt mai mici decât valoarea 1 milimetru.

**DATE DESPRE IMOBILUL NR. 2604**

Oficiul de Cadastru și Publicitate Imobiliară HUNEDOARA
Biroul de Cadastru și Publicitate Imobiliară Hateg

A. Partea I. Descrierea imobilului

TEREN Extravilan

Adresa: Jud. Hunedoara

Nr. Crt	Nr cadastral Nr. topografic	Suprafața* (mp)	Observații / Referințe
A1		1.200	Sector cadastral:20 Teren neimprejmuit;

B. Partea II. Proprietari și acte

Inscrieri privitoare la dreptul de proprietate și alte drepturi reale		Referințe
1 / 03/01/2024		
Act Normativ nr. 7, din 13/03/1996 emis de Parlamentul României;		
B1	Intabulare, drept de PROPRIETATE, dobandit prin Lege, cota actuala 1/1	A1
1) COMUNA SARMIZEGETUSA- REZERVA COMISIEI LOCALE DE FOND FUNCJAR , CIF:4633293		

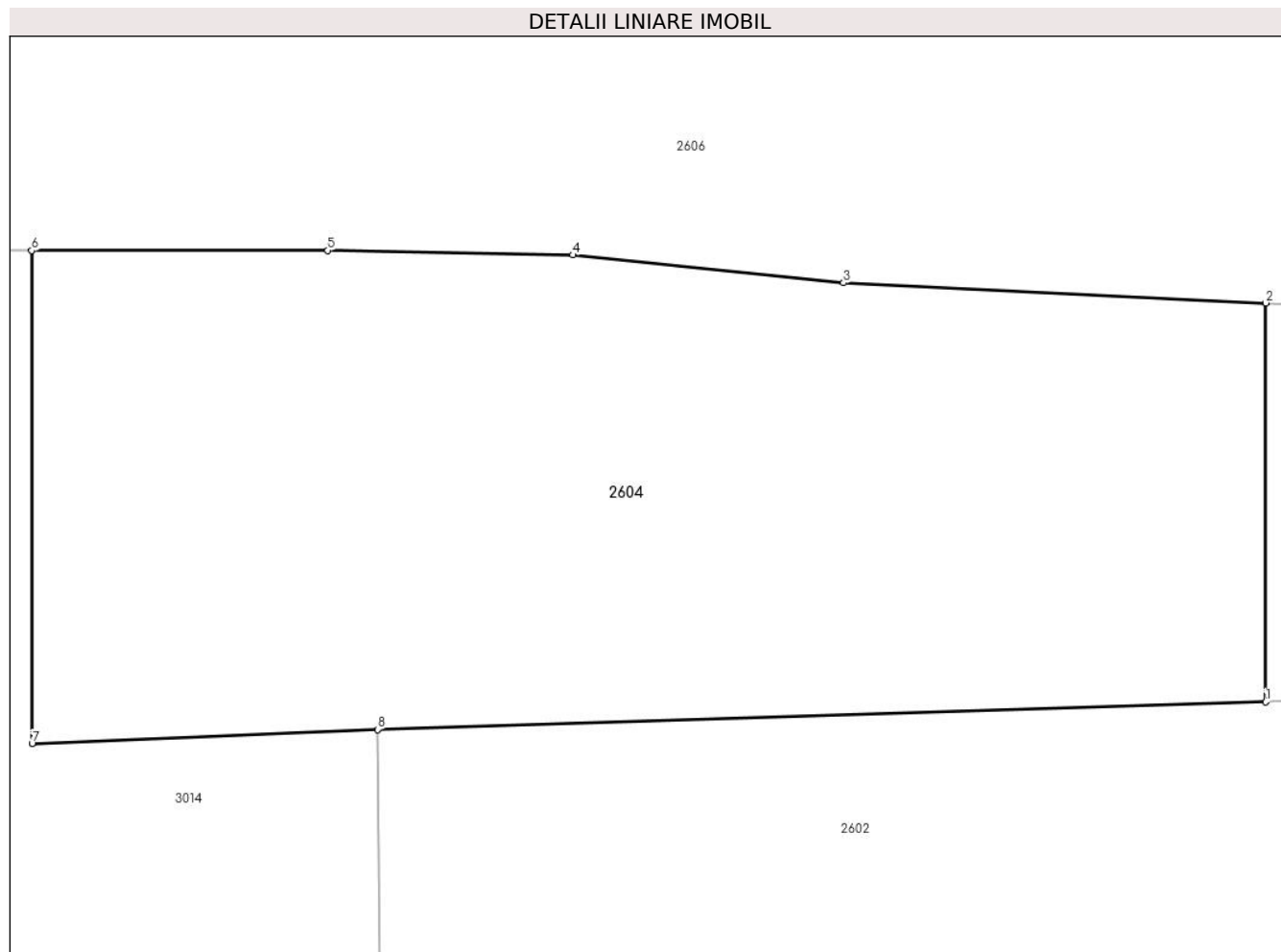
C. Partea III. SARCINI .

Inscrieri privind dezmembramintele dreptului de proprietate, drepturi reale de garanție și sarcini	Referințe
NU SUNT	

Teren

Nr cadastral	Suprafața (mp)*	Observații / Referințe
	1.200	

* Suprafața este determinată în planul de proiecție Stereo 70.



Date referitoare la teren

Crt	Categorie folosință	Intravilan	Suprafața (mp)	Tarla	Parcelă	Nr. topo	Observații / Referințe
1	faneata	NU	1.200	-	165/6	-	

Lungime Segmente

1) Valorile lungimilor segmentelor sunt obținute din proiecție în plan.

Punct început	X / Y	Punct sfârșit	X / Y	Lungime segment (** (m)
1	324.318,466 448.739,186	2	324.318,467 448.757,681	18.495
2	324.318,467 448.757,681	3	324.298,868 448.758,619	19.621
3	324.298,868 448.758,619	4	324.286,298 448.759,902	12.635
4	324.286,298 448.759,902	5	324.274,933 448.760,113	11.367
5	324.274,933 448.760,113	6	324.261,188 448.760,106	13.745

Punct început	X / Y	Punct sfârşit	X / Y	Lungime segment (** (m)
6	324.261,188 448.760,106	7	324.261,21 448.737,246	22.86
7	324.261,21 448.737,246	8	324.277,244 448.737,909	16.048
8	324.277,244 448.737,909	1	324.318,466 448.739,186	41.242

** Lungimile segmentelor sunt determinate în planul de proiecție Stereo 70 și sunt rotunjite la 1 milimetru.

*** Distanța dintre puncte este formată din segmente cumulate ce sunt mai mici decât valoarea 1 milimetru.

**DATE DESPRE IMOBILUL NR. 2605**

Oficiul de Cadastru și Publicitate Imobiliară HUNEDOARA
Biroul de Cadastru și Publicitate Imobiliară Hateg

A. Partea I. Descrierea imobilului

TEREN Extravilan

Adresa: Jud. Hunedoara

Nr. Crt	Nr cadastral Nr. topografic	Suprafața* (mp)	Observații / Referințe
A1		4.500	Sector cadastral:20 Teren neimprejmuit;

B. Partea II. Proprietari și acte

Inscrieri privitoare la dreptul de proprietate și alte drepturi reale		Referințe
1 / 04/01/2024		
Act Administrativ nr. 91054/235, din 23/06/2005 emis de CJSPDAT HUNEDOARA;		
B1	Intabulare, drept de PROPRIETATE, dobandit prin Reconstituire, cota actuala 1/1 1) POPESCU HORIA- IOAN	A1

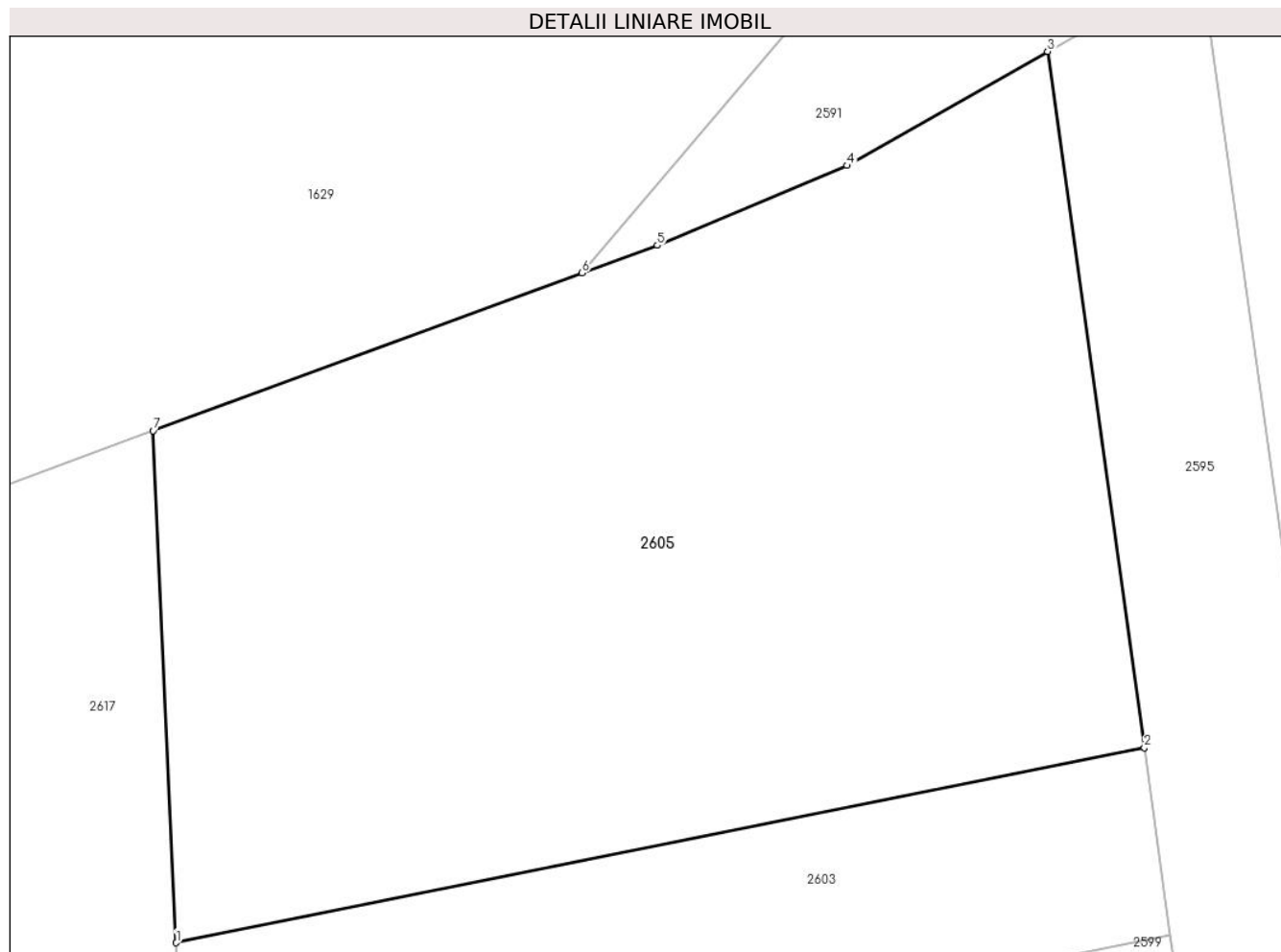
C. Partea III. SARCINI .

Inscrieri privind dezmembramintele dreptului de proprietate, drepturi reale de garanție și sarcini	Referințe
NU SUNT	

Teren

Nr cadastral	Suprafața (mp)*	Observații / Referințe
	4.500	

* Suprafața este determinată în planul de proiecție Stereo 70.



Date referitoare la teren

Crt	Categorie folosință	Intravilan	Suprafața (mp)	Tarla	Parcelă	Nr. topo	Observații / Referințe
1	pasune	NU	4.500	12	205/1	-	

Lungime Segmente

1) Valorile lungimilor segmentelor sunt obținute din proiecție în plan.

Punct început	X / Y	Punct sfârșit	X / Y	Lungime segment (** (m)
1	324.243,576 448.805,075	2	324.330,069 448.822,484	88.228
2	324.330,069 448.822,484	3	324.321,419 448.884,624	62.739
3	324.321,419 448.884,624	4	324.303,52 448.874,437	20.595
4	324.303,52 448.874,437	5	324.286,551 448.867,323	18.4
5	324.286,551 448.867,323	6	324.279,813 448.864,848	7.178

Punct început	X / Y	Punct sfârşit	X / Y	Lungime segment (** (m)
6	324.279,813 448.864,848	7	324.241,495 448.850,772	40.822
7	324.241,495 448.850,772	1	324.243,576 448.805,075	45.744

** Lungimile segmentelor sunt determinate în planul de proiecţie Stereo 70 şi sunt rotunjite la 1 milimetru.

*** Distanţa dintre puncte este formată din segmente cumulate ce sunt mai mici decât valoarea 1 milimetru.

**DATE DESPRE IMOBILUL NR. 2606**

Oficiul de Cadastru și Publicitate Imobiliară HUNEDOARA
Biroul de Cadastru și Publicitate Imobiliară Hateg

A. Partea I. Descrierea imobilului

TEREN Extravilan

Adresa: Jud. Hunedoara

Nr. Crt	Nr cadastral Nr. topografic	Suprafața* (mp)	Observații / Referințe
A1		3.600	Sector cadastral:20 Teren neimprejmuit;

B. Partea II. Proprietari și acte

Inscrieri privitoare la dreptul de proprietate și alte drepturi reale		Referințe
1 / 04/01/2024		
Act Administrativ nr. 91054/204, din 18/03/2005 emis de CJSPDAT HUNEDOARA;		
B1	Intabulare, drept de PROPRIETATE, dobandit prin Reconstituire, cota actuala 1/1 1) GĂINĂ RODICA 2) GĂINĂ GHEORGHE	A1

C. Partea III. SARCINI .

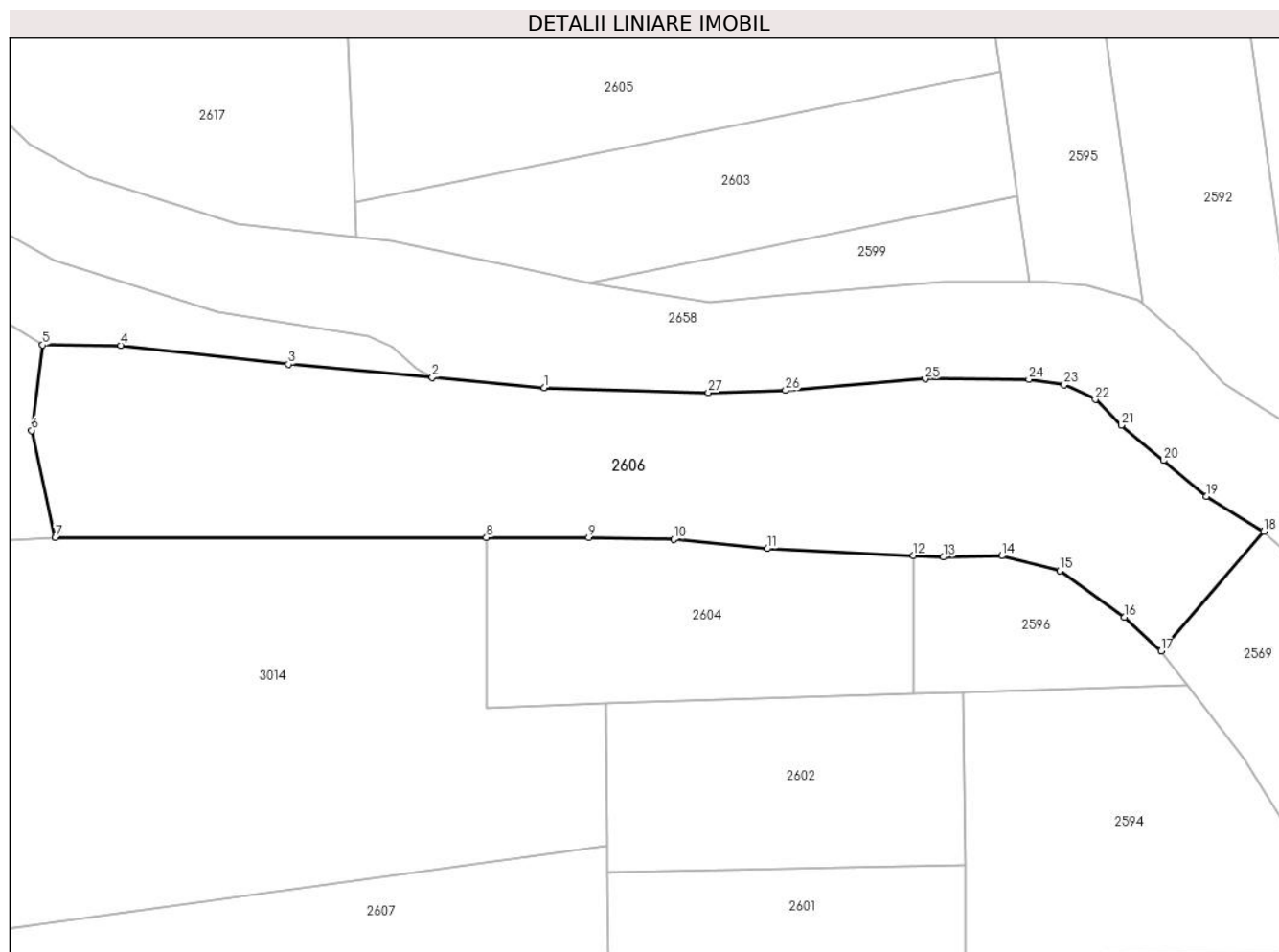
Inscrieri privind dezmembramintele dreptului de proprietate, drepturi reale de garanție și sarcini	Referințe
NU SUNT	

Anexa Nr. 1 La Partea I

Teren

Nr cadastral	Suprafața (mp)*	Observații / Referințe
	3.600	

* Suprafața este determinată în planul de proiecție Stereo 70.



Date referitoare la teren

Crt	Categorie folosință	Intravilan	Suprafața (mp)	Tarla	Parcelă	Nr. topo	Observații / Referințe
1	faneata	NU	3.600	7	165/5	-	

Lungime Segmente

1) Valorile lungimilor segmentelor sunt obținute din proiecție în plan.

Punct început	X / Y	Punct sfârșit	X / Y	Lungime segment (** (m)
1	324.268,919 448.780,198	2	324.253,935 448.781,559	15.046
3	324.234,669 448.783,309	4	324.212,16 448.785,851	22.652
5	324.201,676 448.785,895	6	324.200,215 448.774,452	11.536
7	324.203,382 448.760,08	8	324.261,188 448.760,106	57.806
9	324.274,933 448.760,113	10	324.286,298 448.759,902	11.367

Punct început	X / Y	Punct sfârșit	X / Y	Lungime segment (** (m)
2	324.253,935 448.781,559	3	324.234,669 448.783,309	19.345
4	324.212,16 448.785,851	5	324.201,676 448.785,895	10.484
6	324.200,215 448.774,452	7	324.203,382 448.760,08	14.717
8	324.261,188 448.760,106	9	324.274,933 448.760,113	13.745
10	324.286,298 448.759,902	11	324.298,868 448.758,619	12.635

Punct început	X / Y	Punct sfârşit	X / Y	Lungime segment (** (m)
11	324.298,868 448.758,619	12	324.318,467 448.757,681	19.621
13	324.322,48 448.757,489	14	324.330,343 448.757,65	7.865
15	324.338,046 448.755,672	16	324.346,765 448.749,417	10.731
17	324.351,645 448.744,911	18	324.365,419 448.760,922	21.12
19	324.357,707 448.765,6	20	324.351,993 448.770,424	7.478
21	324.346,31 448.775,148	22	324.342,831 448.778,59	4.894
23	324.338,681 448.780,566	24	324.333,922 448.781,308	4.816
25	324.320,02 448.781,339	26	324.301,286 448.779,822	18.795
27	324.290,945 448.779,514	1	324.268,919 448.780,198	22.037

Punct început	X / Y	Punct sfârşit	X / Y	Lungime segment (** (m)
12	324.318,467 448.757,681	13	324.322,48 448.757,489	4.018
14	324.330,343 448.757,65	15	324.338,046 448.755,672	7.953
16	324.346,765 448.749,417	17	324.351,645 448.744,911	6.642
18	324.365,419 448.760,922	19	324.357,707 448.765,6	9.02
20	324.351,993 448.770,424	21	324.346,31 448.775,148	7.39
22	324.342,831 448.778,59	23	324.338,681 448.780,566	4.596
24	324.333,922 448.781,308	25	324.320,02 448.781,339	13.902
26	324.301,286 448.779,822	27	324.290,945 448.779,514	10.346

** Lungimile segmentelor sunt determinate în planul de proiecție Stereo 70 și sunt rotunjite la 1 milimetru.

*** Distanța dintre puncte este formată din segmente cumulate ce sunt mai mici decât valoarea 1 milimetru.

**DATE DESPRE IMOBILUL NR. 2607**

Oficiul de Cadastru și Publicitate Imobiliară HUNEDOARA
Biroul de Cadastru și Publicitate Imobiliară Hateg

A. Partea I. Descrierea imobilului

TEREN Extravilan

Adresa: Jud. Hunedoara

Nr. Crt	Nr cadastral Nr. topografic	Suprafața* (mp)	Observații / Referințe
A1		2.100	Sector cadastral:20 Teren neimprejmuit;

B. Partea II. Proprietari și acte

Inscrieri privitoare la dreptul de proprietate și alte drepturi reale		Referințe
1 / 04/01/2024		
Act Administrativ nr. 91054/235, din 23/06/2005 emis de CJSPDAT HUNEDOARA;		
B1	Intabulare, drept de PROPRIETATE, dobandit prin Reconstituire, cota actuala 1/1 1) POPESCU HORIA- IOAN	A1

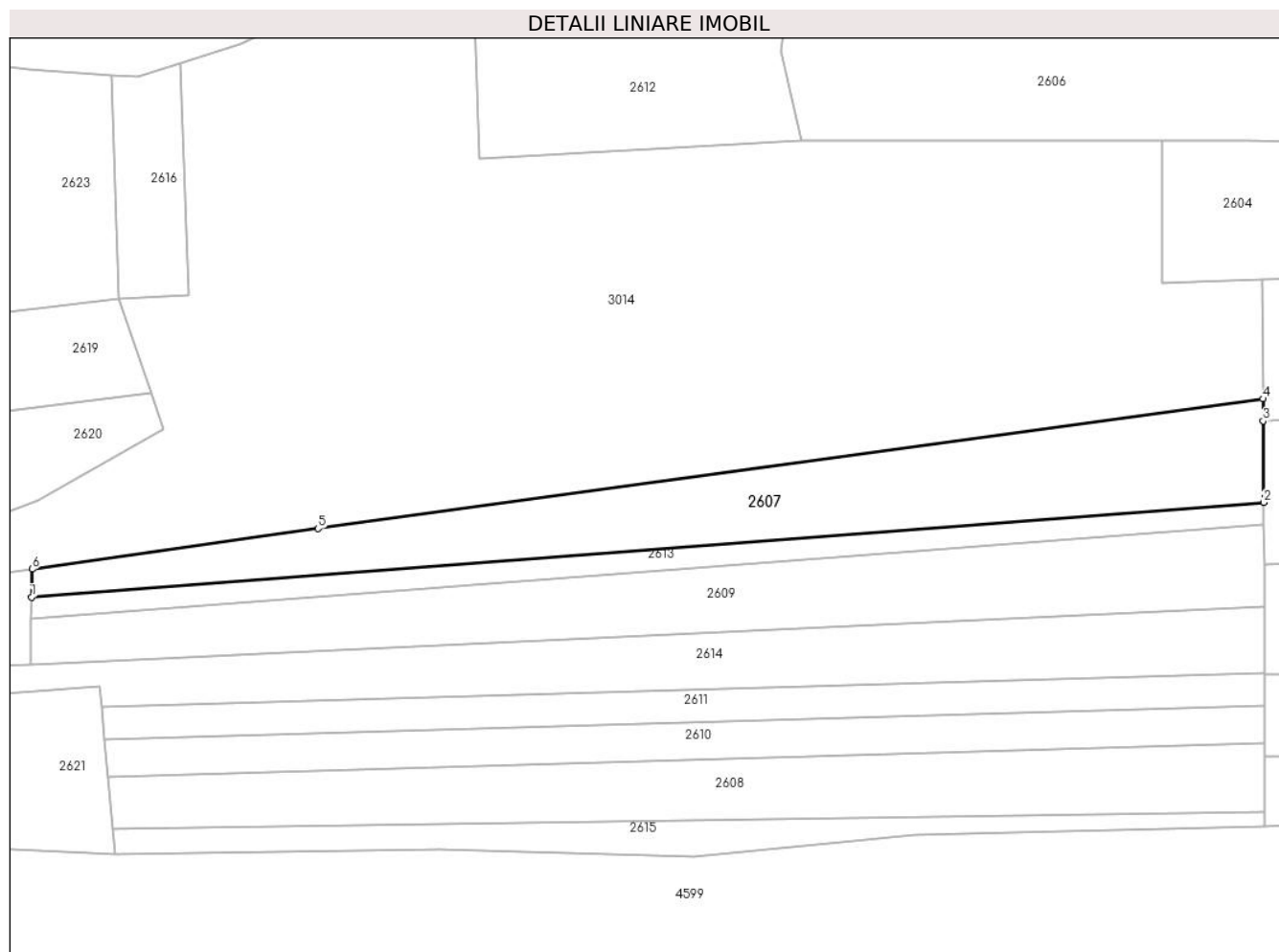
C. Partea III. SARCINI .

Inscrieri privind dezmembramintele dreptului de proprietate, drepturi reale de garanție și sarcini	Referințe
NU SUNT	

Teren

Nr cadastral	Suprafața (mp)*	Observații / Referințe
	2.100	

* Suprafața este determinată în planul de proiecție Stereo 70.



Date referitoare la teren

Crt	Categorie folosință	Intravilan	Suprafața (mp)	Tarla	Parcelă	Nr. topo	Observații / Referințe
1	pașune	NU	2.100	7	205/1	-	

Lungime Segmente

1) Valorile lungimilor segmentelor sunt obținute din proiecție în plan.

Punct început	X / Y	Punct sfârșit	X / Y	Lungime segment (** (m)
1	324.079,996 448.686,975	2	324.277,513 448.702,114	198.096
2	324.277,513 448.702,114	3	324.277,414 448.715,213	13.099
3	324.277,414 448.715,213	4	324.277,388 448.718,737	3.524
4	324.277,388 448.718,737	5	324.125,922 448.697,96	152.884
5	324.125,922 448.697,96	6	324.080,058 448.691,468	46.321

Punct început	X / Y	Punct sfârşit	X / Y	Lungime segment (** (m)
6	324.080,058 448.691,468	1	324.079,996 448.686,975	4.493

** Lungimile segmentelor sunt determinate în planul de proiecţie Stereo 70 şi sunt rotunjite la 1 milimetru.

*** Distanţa dintre puncte este formată din segmente cumulate ce sunt mai mici decât valoarea 1 milimetru.

**DATE DESPRE IMOBILUL NR. 2608**

Oficiul de Cadastru și Publicitate Imobiliară HUNEDOARA
Biroul de Cadastru și Publicitate Imobiliară Hateg

A. Partea I. Descrierea imobilului

TEREN Extravilan

Adresa: Jud. Hunedoara

Nr. Crt	Nr cadastral Nr. topografic	Suprafața* (mp)	Observații / Referințe
A1		1.800	Sector cadastral:20 Teren neimpregmuit;

B. Partea II. Proprietari și acte

Inscrieri privitoare la dreptul de proprietate și alte drepturi reale		Referințe
1 / 04/01/2024		
Act Administrativ nr. 91054/177, din 10/05/2004 emis de CJSPDAT HUNEDOARA;		
B1	Intabulare, drept de PROPRIETATE, dobandit prin Reconstituire, cota actuala 1/1 1) MĂRUNȚESCU VALERU DEFUNCT:Da	A1

C. Partea III. SARCINI .

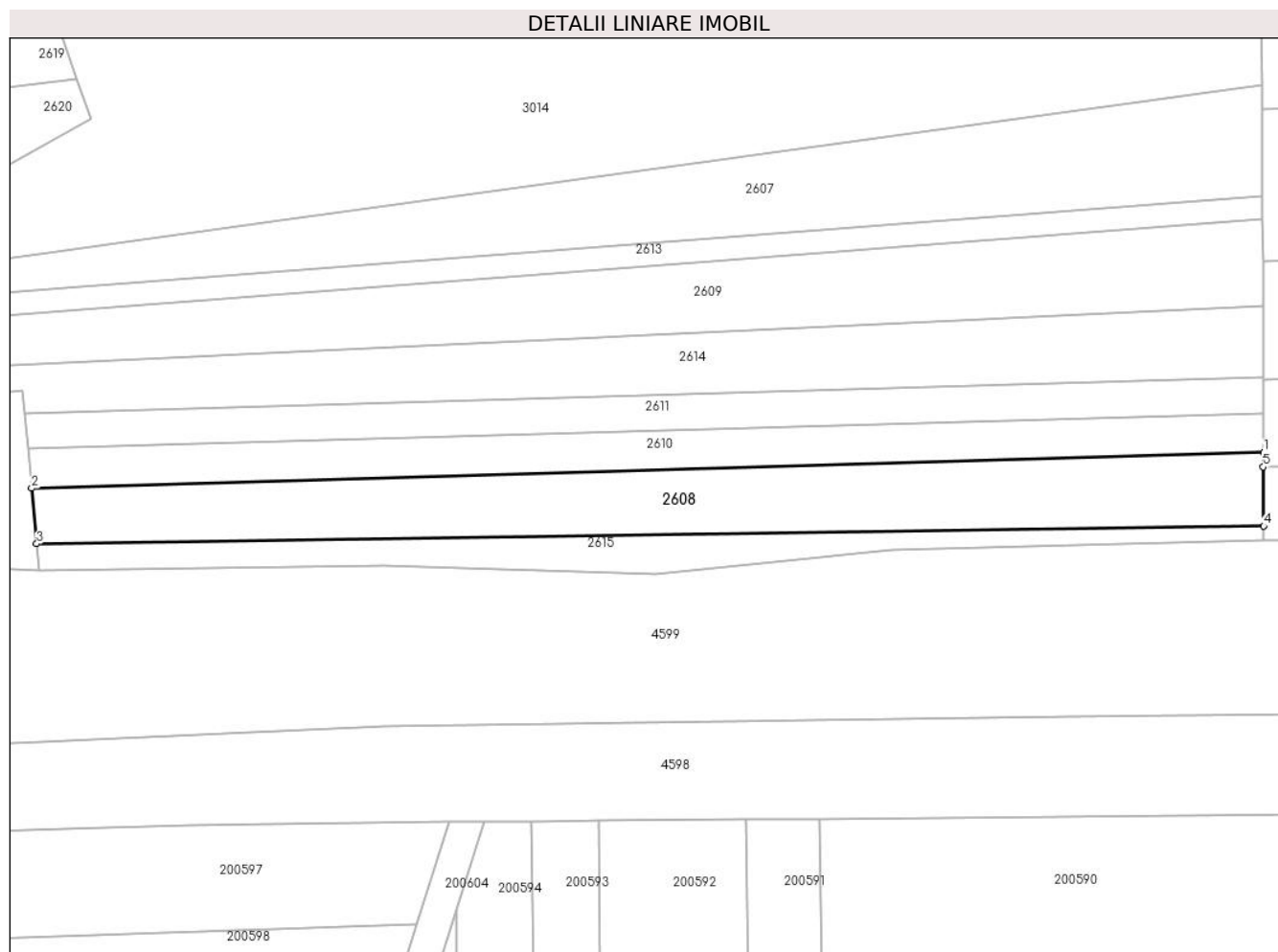
Inscrieri privind dezmembramintele dreptului de proprietate, drepturi reale de garanție și sarcini	Referințe
NU SUNT	

Anexa Nr. 1 La Partea I

Teren

Nr cadastral	Suprafața (mp)*	Observații / Referințe
	1.800	

* Suprafața este determinată în planul de proiecție Stereo 70.



Date referitoare la teren

Crt	Categorie folosință	Intravilan	Suprafața (mp)	Tarla	Parcelă	Nr. topo	Observații / Referințe
1	faneata	NU	1.800	7	166/9	-	

Lungime Segmente

1) Valorile lungimilor segmentelor sunt obținute din proiecție în plan.

Punct început	X / Y	Punct sfârșit	X / Y	Lungime segment (** (m)
1	324.277,669 448.663,573	2	324.092,284 448.658,18	185.463
2	324.092,284 448.658,18	3	324.093,055 448.649,835	8.381
3	324.093,055 448.649,835	4	324.277,707 448.652,478	184.671
4	324.277,707 448.652,478	5	324.277,659 448.661,393	8.915
5	324.277,659 448.661,393	1	324.277,669 448.663,573	2.18

**** Lungimile segmentelor sunt determinate în planul de proiecție Stereo 70 și sunt rotunjite la 1 milimetru.**

***** Distanța dintre puncte este formată din segmente cumulate ce sunt mai mici decât valoarea 1 milimetru.**

**DATE DESPRE IMOBILUL NR. 2609**

Oficiul de Cadastru și Publicitate Imobiliară HUNEDOARA
Biroul de Cadastru și Publicitate Imobiliară Hateg

A. Partea I. Descrierea imobilului

TEREN Extravilan

Adresa: Jud. Hunedoara

Nr. Crt	Nr cadastral Nr. topografic	Suprafața* (mp)	Observații / Referințe
A1		2.000	Sector cadastral:20 Teren neimprejmuit;

B. Partea II. Proprietari și acte

Inscrieri privitoare la dreptul de proprietate și alte drepturi reale		Referințe
1 / 04/01/2024		
Act Administrativ nr. 91054/164, din 03/09/2003 emis de CJSPDAT HUNEDOARA;		
B1	Intabulare, drept de PROPRIETATE, dobandit prin Reconstituire, cota actuala 1/1 1) DOMNICAR TRAIAN	A1

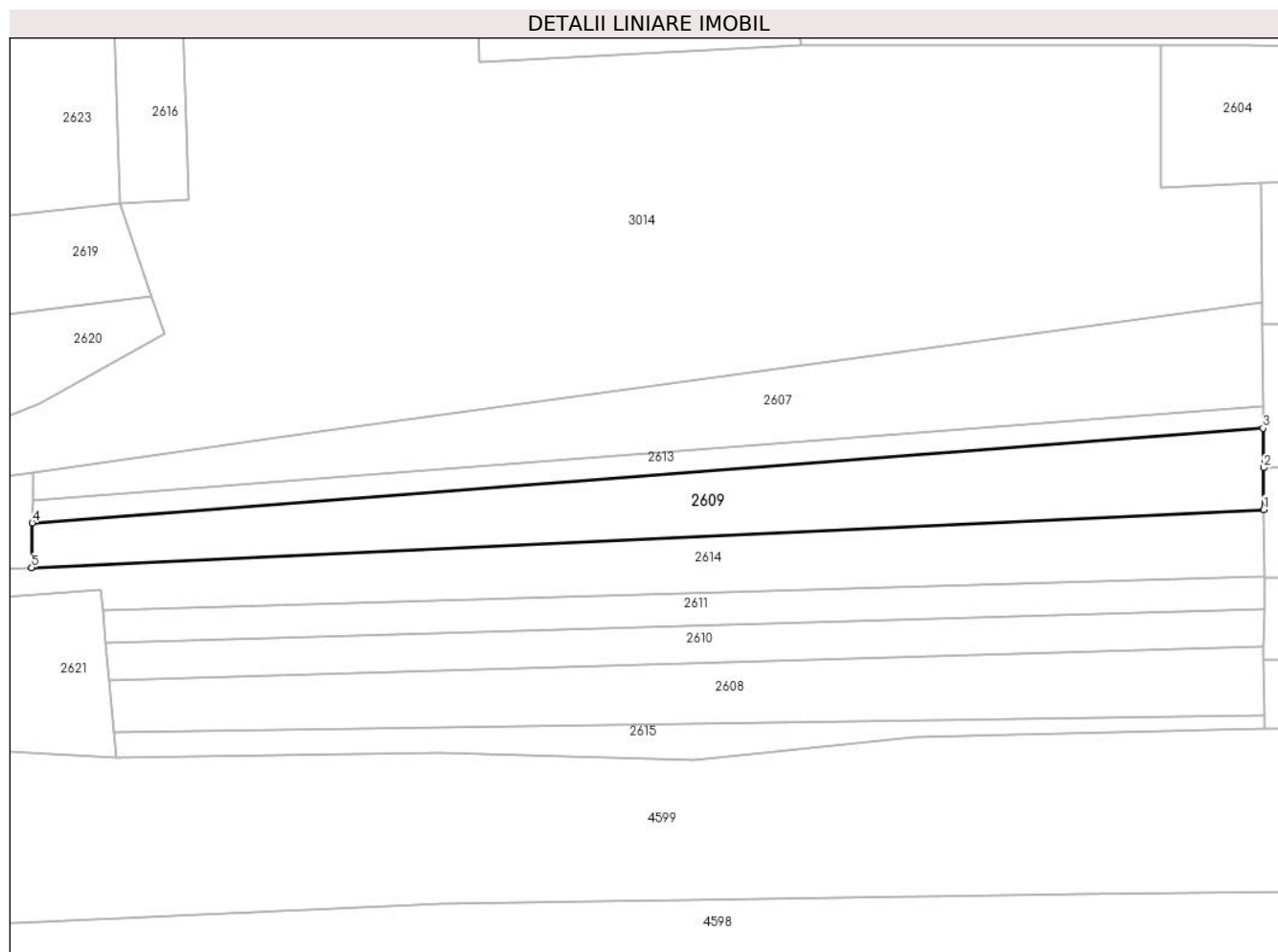
C. Partea III. SARCINI .

Inscrieri privind dezmembramintele dreptului de proprietate, drepturi reale de garanție și sarcini	Referințe
NU SUNT	

Teren

Nr cadastral	Suprafaţa (mp)*	Observații / Referințe
	2.000	

* Suprafața este determinată în planul de proiecție Stereo 70.



Date referitoare la teren

Crt	Categorie folosință	Intravilan	Suprafața (mp)	Tarla	Parcelă	Nr. topo	Observații / Referințe
1	faneata	NU	2.000	7	166/4	-	

Lungime Segmente

1) Valorile lungimilor segmentelor sunt obținute din proiecție în plan.

Punct început	X / Y	Punct sfârșit	X / Y	Lungime segment (** (m)
1	324.277,637 448.685,543	2	324.277,587 448.692,272	6.729
2	324.277,587 448.692,272	3	324.277,539 448.698,573	6.301
3	324.277,539 448.698,573	4	324.079,947 448.683,428	198.172
4	324.079,947 448.683,428	5	324.079,847 448.676,226	7.203
5	324.079,847 448.676,226	1	324.277,637 448.685,543	198.009

**** Lungimile segmentelor sunt determinate în planul de proiecție Stereo 70 și sunt rotunjite la 1 milimetru.**

***** Distanța dintre puncte este formată din segmente cumulate ce sunt mai mici decât valoarea 1 milimetru.**

**DATE DESPRE IMOBILUL NR. 2610**

Oficiul de Cadastru și Publicitate Imobiliară HUNEDOARA
Biroul de Cadastru și Publicitate Imobiliară Hateg

A. Partea I. Descrierea imobilului

TEREN Extravilan

Adresa: Jud. Hunedoara

Nr. Crt	Nr cadastral Nr. topografic	Suprafața* (mp)	Observații / Referințe
A1		1.100	Sector cadastral:20 Teren neimpregmuit;

B. Partea II. Proprietari și acte

Inscrieri privitoare la dreptul de proprietate și alte drepturi reale	Referințe
1 / 04/01/2024	
Act Administrativ nr. 91054/163, din 03/09/2003 emis de CJSPDAT HUNEDOARA;	
B1	A1
Intabulare, drept de PROPRIETATE, dobandit prin Reconstituire, cota actuala 1/1 1) ILINCARI IOANA	

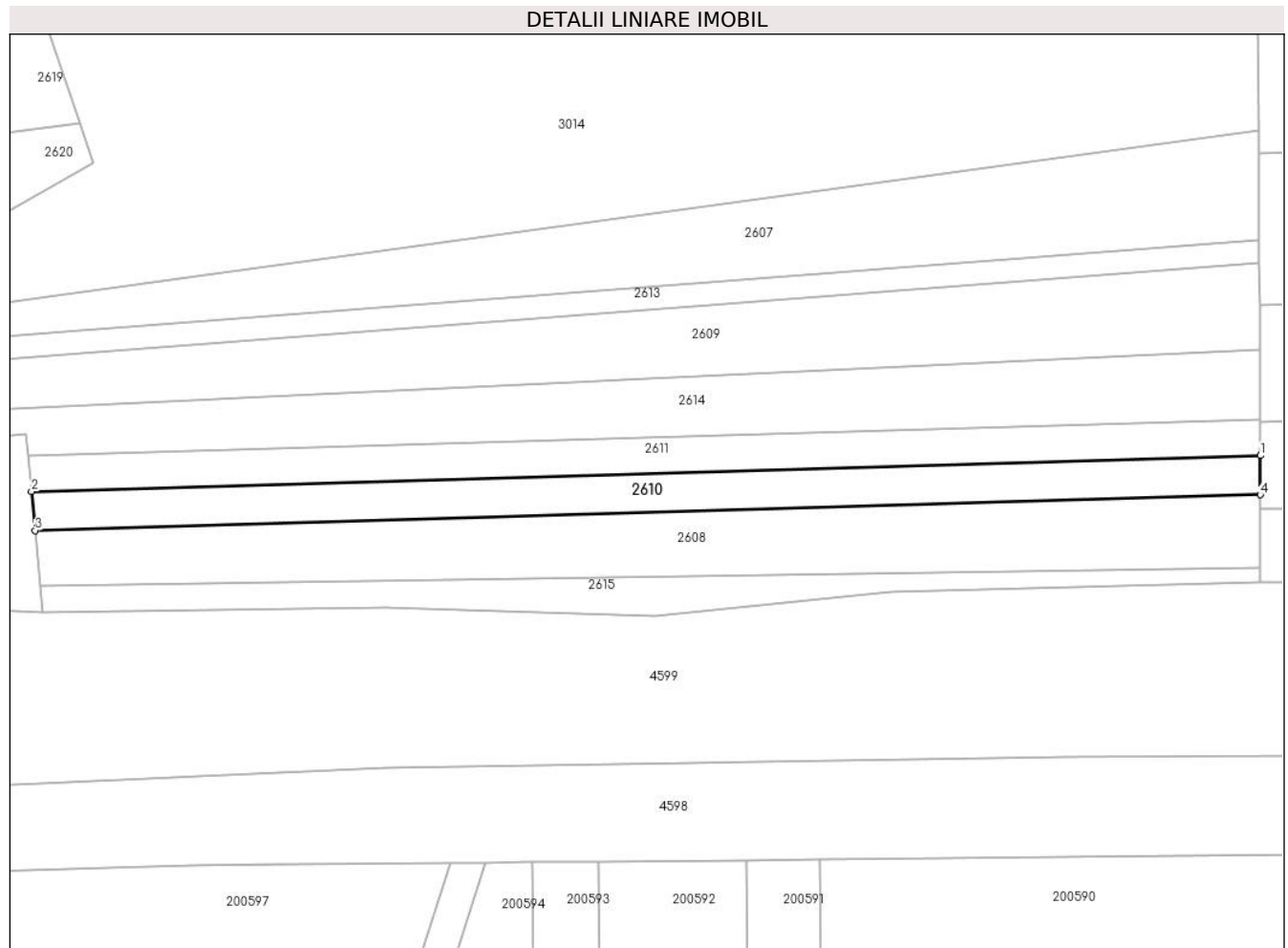
C. Partea III. SARCINI .

Inscrieri privind dezmembramintele dreptului de proprietate, drepturi reale de garanție și sarcini	Referințe
NU SUNT	

Teren

Nr cadastral	Suprafața (mp)*	Observații / Referințe
	1.100	

* Suprafața este determinată în planul de proiecție Stereo 70.



Date referitoare la teren

Crt	Categorie folosință	Intra vilan	Suprafața (mp)	Tarla	Parcelă	Nr. topo	Observații / Referințe
1	faneata	NU	1.100	7	166/8	-	

Lungime Segmente

1) Valorile lungimilor segmentelor sunt obținute din proiecție în plan.

Punct început	X / Y	Punct sfârșit	X / Y	Lungime segment (** (m)
1	324.277,696 448.669,498	2	324.091,738 448.664,089	186.037
2	324.091,738 448.664,089	3	324.092,284 448.658,18	5.934
3	324.092,284 448.658,18	4	324.277,669 448.663,573	185.463
4	324.277,669 448.663,573	1	324.277,696 448.669,498	5.925

** Lungimile segmentelor sunt determinate în planul de proiecție Stereo 70 și sunt rotunjite la 1 milimetru.

***** Distanţa dintre puncte este formată din segmente cumulate ce sunt mai mici decât valoarea 1 milimetru.**

**DATE DESPRE IMOBILUL NR. 2611**

Oficiul de Cadastru și Publicitate Imobiliară HUNEDOARA
Biroul de Cadastru și Publicitate Imobiliară Hateg

A. Partea I. Descrierea imobilului

TEREN Extravilan

Adresa: Jud. Hunedoara

Nr. Crt	Nr cadastral Nr. topografic	Suprafața* (mp)	Observații / Referințe
A1		1.000	Sector cadastral:20 Teren neimprejmuit;

B. Partea II. Proprietari și acte

Inscrieri privitoare la dreptul de proprietate și alte drepturi reale	Referințe
1 / 03/01/2024	
Act Normativ nr. 7, din 13/03/1996 emis de Parlamentul României;	
B1	A1
Intabulare, drept de PROPRIETATE, dobândit prin Lege, cota actuala 1/1	
1) COMUNA SARMIZEGETUSA- REZERVA COMISIEI LOCALE DE FOND FUNCJAR , CIF:4633293	

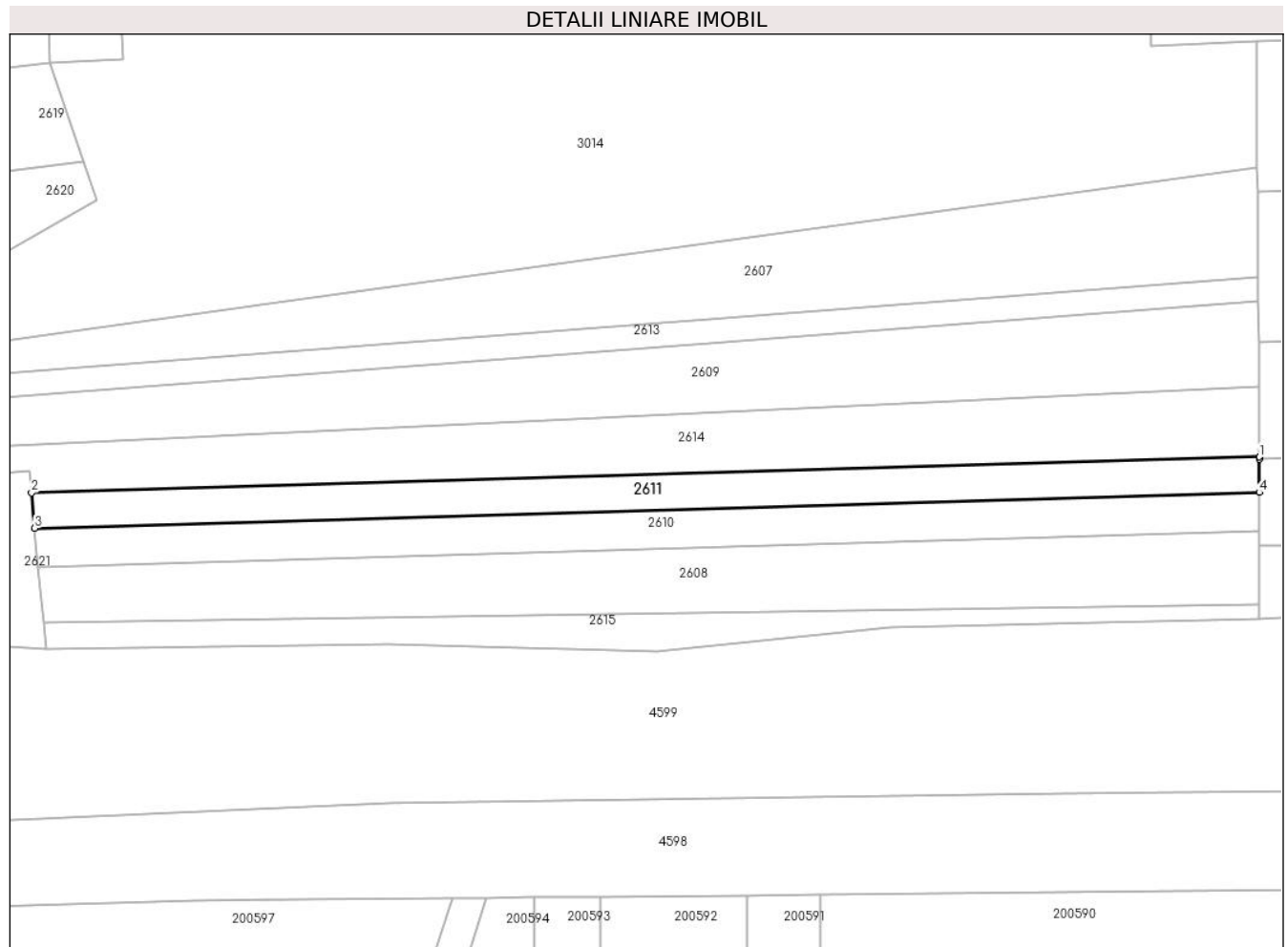
C. Partea III. SARCINI .

Inscrieri privind dezmembramintele dreptului de proprietate, drepturi reale de garanție și sarcini	Referințe
NU SUNT	

Teren

Nr cadastral	Suprafața (mp)*	Observații / Referințe
	1.000	

* Suprafața este determinată în planul de proiecție Stereo 70.



Date referitoare la teren

Crt	Categorie folosință	Intravilan	Suprafața (mp)	Tarla	Parcelă	Nr. topo	Observații / Referințe
1	faneata	NU	1.000	-	166/6	-	

Lungime Segmente

1) Valorile lungimilor segmentelor sunt obținute din proiecție în plan.

Punct început	X / Y	Punct sfârșit	X / Y	Lungime segment (** (m)
1	324.277,717 448.674,868	2	324.091,243 448.669,444	186.553
2	324.091,243 448.669,444	3	324.091,738 448.664,089	5.378
3	324.091,738 448.664,089	4	324.277,696 448.669,498	186.037
4	324.277,696 448.669,498	5	324.277,72 448.674,545	5.047
5	324.277,72 448.674,545	1	324.277,717 448.674,868	0.323

**** Lungimile segmentelor sunt determinate în planul de proiecție Stereo 70 și sunt rotunjite la 1 milimetru.**

***** Distanța dintre puncte este formată din segmente cumulate ce sunt mai mici decât valoarea 1 milimetru.**



DATE DESPRE IMOBILUL NR. 2612

Oficiul de Cadastru și Publicitate Imobiliară HUNEDOARA
Biroul de Cadastru și Publicitate Imobiliară Hateg

A. Partea I. Descrierea imobilului

TEREN Extravilan

Adresa: Jud. Hunedoara

Nr. Crt	Nr cadastral Nr. topografic	Suprafața* (mp)	Observații / Referințe
A1		1.880	Sector cadastral:20 Teren neimprijmuit;

B. Partea II. Proprietari și acte

Inscrieri privitoare la dreptul de proprietate și alte drepturi reale	Referințe
1 / 04/01/2024	
Act Administrativ nr. 91054/262, din 24/06/2005 emis de CJSPDAT HUNEDOARA;	
B1	A1
Intabulare, drept de PROPRIETATE, dobandit prin Reconstituire, cota actuala 1/1	
1) DĂRĂBANȚ TRAIAN DEFUNCT:Da	

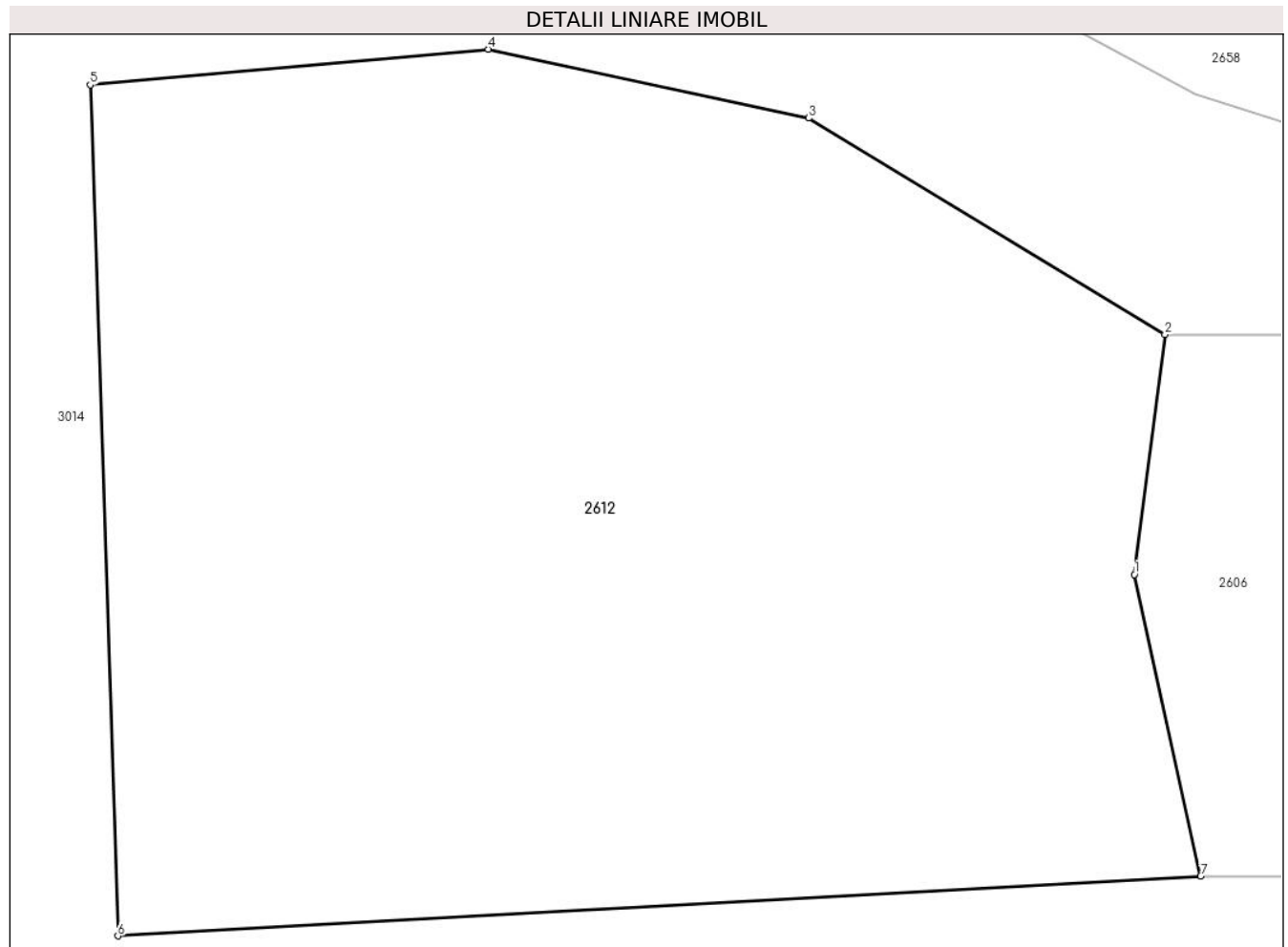
C. Partea III. SARCINI .

Inscrieri privind dezmembramintele dreptului de proprietate, drepturi reale de garanție și sarcini	Referințe
NU SUNT	

Teren

Nr cadastral	Suprafața (mp)*	Observații / Referințe
	1.880	

* Suprafața este determinată în planul de proiecție Stereo 70.



Date referitoare la teren

Crt	Categorie folosință	Intra vilan	Suprafața (mp)	Tarla	Parcelă	Nr. topo	Observații / Referințe
1	pasune	NU	1.880	7	165/3	-	

Lungime Segmente

1) Valorile lungimilor segmentelor sunt obținute din proiecție în plan.

Punct început	X / Y	Punct sfârșit	X / Y	Lungime segment (** (m)
1	324.200,215 448.774,452	2	324.201,676 448.785,895	11.536
2	324.201,676 448.785,895	3	324.184,681 448.796,213	19.882
3	324.184,681 448.796,213	4	324.169,389 448.799,494	15.64
4	324.169,389 448.799,494	5	324.150,396 448.797,794	19.069
5	324.150,396 448.797,794	6	324.151,724 448.757,231	40.585

Punct început	X / Y	Punct sfârșit	X / Y	Lungime segment (** (m)
6	324.151,724 448.757,231	7	324.203,382 448.760,08	51.737
7	324.203,382 448.760,08	1	324.200,215 448.774,452	14.717

** Lungimile segmentelor sunt determinate în planul de proiecție Stereo 70 și sunt rotunjite la 1 milimetru.

*** Distanța dintre puncte este formată din segmente cumulate ce sunt mai mici decât valoarea 1 milimetru.

**DATE DESPRE IMOBILUL NR. 2613**

Oficiul de Cadastru și Publicitate Imobiliară HUNEDOARA
Biroul de Cadastru și Publicitate Imobiliară Hateg

A. Partea I. Descrierea imobilului

TEREN Extravilan

Adresa: Jud. Hunedoara

Nr. Crt	Nr cadastral Nr. topografic	Suprafața* (mp)	Observații / Referințe
A1		700	Sector cadastral:20 Teren neimprejmuit;

B. Partea II. Proprietari și acte

Inscrieri privitoare la dreptul de proprietate și alte drepturi reale		Referințe
1 / 04/01/2024		
Act Administrativ nr. 91054/245, din 07/06/2005 emis de CJSPDAT HUNEDOARA;		
B1	Intabulare, drept de PROPRIETATE, dobandit prin Reconstituire, cota actuala 1/1 1) MICSONI GABRIEL	A1

C. Partea III. SARCINI .

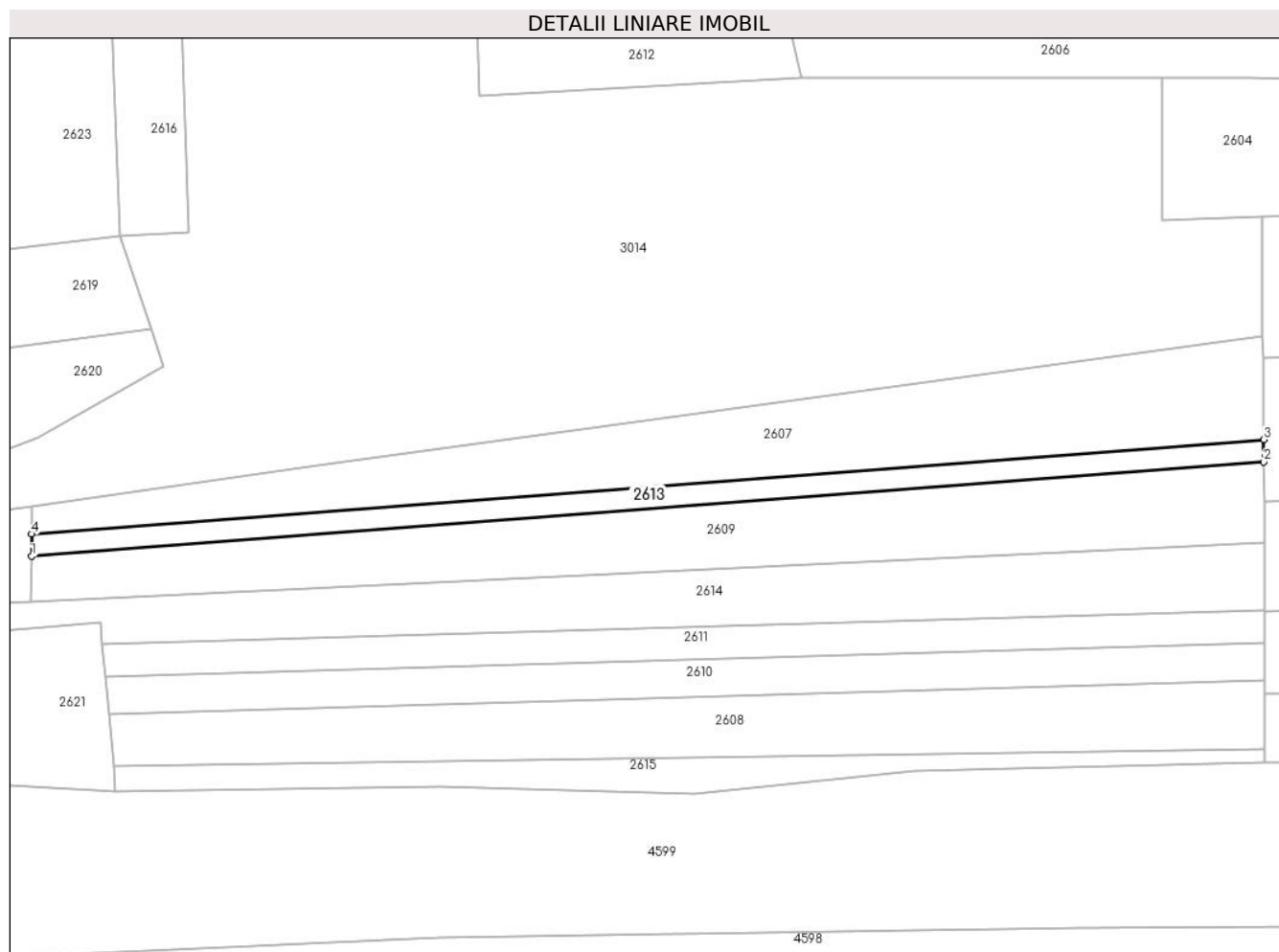
Inscrieri privind dezmembramintele dreptului de proprietate, drepturi reale de garanție și sarcini	Referințe
NU SUNT	

Anexa Nr. 1 La Partea I

Teren

Nr cadastral	Suprafața (mp)*	Observații / Referințe
	700	

* Suprafața este determinată în planul de proiecție Stereo 70.



Date referitoare la teren

Crt	Categorie folosință	Intravilan	Suprafața (mp)	Tarla	Parcelă	Nr. topo	Observații / Referințe
1	faneata	NU	700	7	166/3	-	

Lungime Segmente

1) Valorile lungimilor segmentelor sunt obținute din proiecție în plan.

Punct început	X / Y	Punct sfârșit	X / Y	Lungime segment (** (m)
1	324.079,947 448.683,428	2	324.277,539 448.698,573	198.172
2	324.277,539 448.698,573	3	324.277,513 448.702,114	3.541
3	324.277,513 448.702,114	4	324.079,996 448.686,975	198.096
4	324.079,996 448.686,975	1	324.079,947 448.683,428	3.547

** Lungimile segmentelor sunt determinate în planul de proiecție Stereo 70 și sunt rotunjite la 1 milimetru.

***** Distanţa dintre puncte este formată din segmente cumulate ce sunt mai mici decât valoarea 1 milimetru.**

**DATE DESPRE IMOBILUL NR. 2614**

Oficiul de Cadastru și Publicitate Imobiliară HUNEDOARA
Biroul de Cadastru și Publicitate Imobiliară Hateg

A. Partea I. Descrierea imobilului

TEREN Extravilan

Adresa: Jud. Hunedoara

Nr. Crt	Nr cadastral Nr. topografic	Suprafața* (mp)	Observații / Referințe
A1		1.872	Sector cadastral:20 Teren neimprejmuit;

B. Partea II. Proprietari și acte

Inscrieri privitoare la dreptul de proprietate și alte drepturi reale	Referințe
1 / 04/01/2024	
Act Administrativ nr. 20/6897, din 11/11/2009 emis de CJSPDAT HUNEDOARA;	
B1	Intabulare, drept de PROPRIETATE, dobandit prin Reconstituire, cota actuala 1/1
	1) PROTOPOPIATUL ROMÂN-UNIT CU ROMA GRECO-CATOLICĂ SARMIZEGETUSA, CIF:999999999999

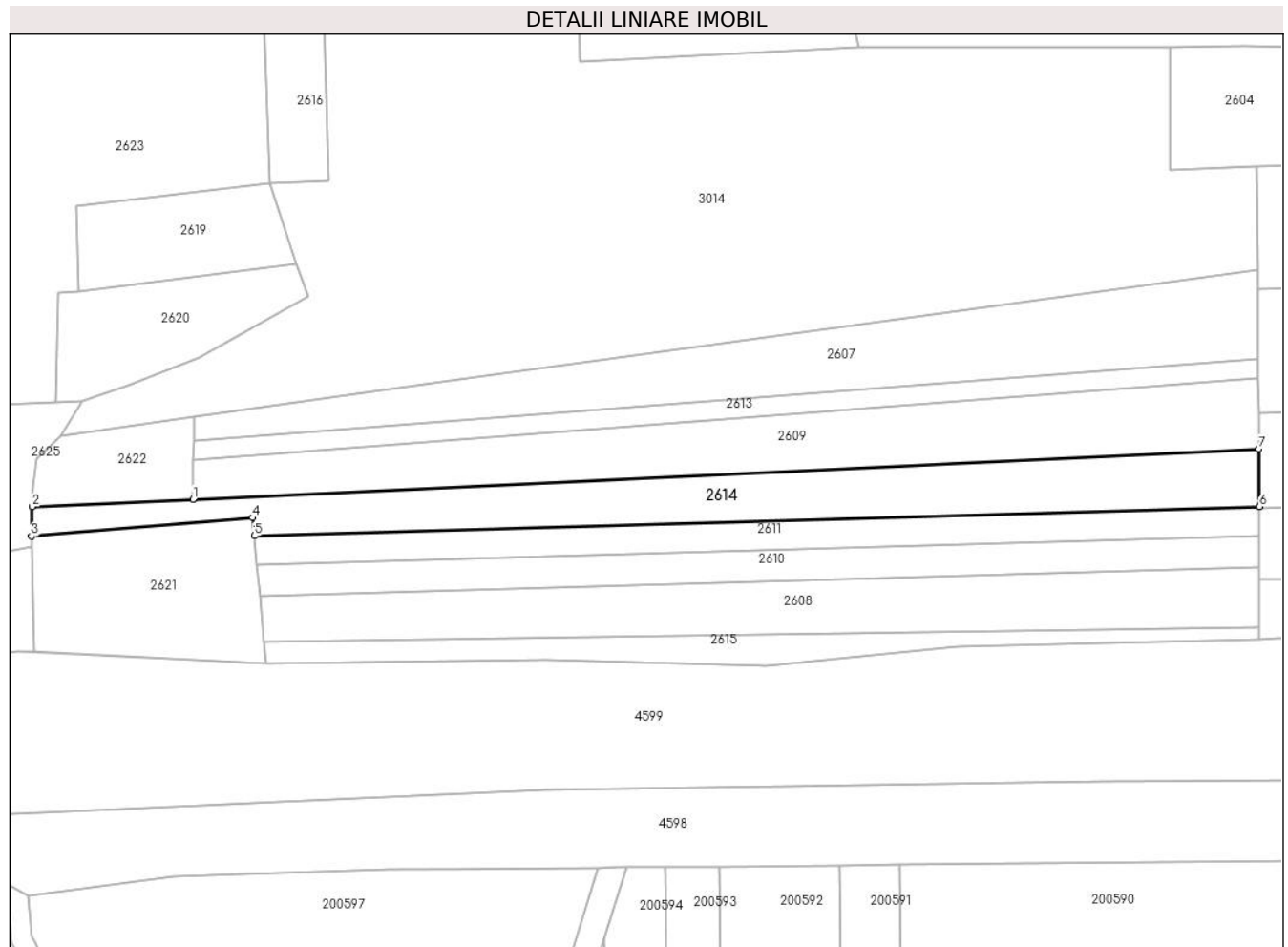
C. Partea III. SARCINI .

Inscrieri privind dezmembramintele dreptului de proprietate, drepturi reale de garanție și sarcini	Referințe
NU SUNT	

Teren

Nr cadastral	Suprafața (mp)*	Observații / Referințe
	1.872	

* Suprafața este determinată în planul de proiecție Stereo 70.



Date referitoare la teren

Crt	Categorie folosință	Intravilan	Suprafața (mp)	Tarla	Parcelă	Nr. topo	Observații / Referințe
1	pasune	NU	1.872	7	166/5	-	

Lungime Segmente

1) Valorile lungimilor segmentelor sunt obținute din proiecție în plan.

Punct început	X / Y	Punct sfârșit	X / Y	Lungime segment (** (m)
1	324.079,847 448.676,226	2	324.050,026 448.674,821	29.854
2	324.050,026 448.674,821	3	324.049,903 448.669,369	5.453
3	324.049,903 448.669,369	4	324.090,935 448.672,774	41.173
4	324.090,935 448.672,774	5	324.091,243 448.669,444	3.344
5	324.091,243 448.669,444	6	324.277,717 448.674,868	186.553

Punct început	X / Y	Punct sfârşit	X / Y	Lungime segment (** (m)
6	324.277,717 448.674,868	7	324.277,637 448.685,543	10.675
7	324.277,637 448.685,543	1	324.079,847 448.676,226	198.009

** Lungimile segmentelor sunt determinate în planul de proiecţie Stereo 70 şi sunt rotunjite la 1 milimetru.

*** Distanţa dintre puncte este formată din segmente cumulate ce sunt mai mici decât valoarea 1 milimetru.

**DATE DESPRE IMOBILUL NR. 2615**

Oficiul de Cadastru și Publicitate Imobiliară HUNEDOARA
Biroul de Cadastru și Publicitate Imobiliară Hateg

A. Partea I. Descrierea imobilului

TEREN Extravilan

Adresa: Jud. Hunedoara

Nr. Crt	Nr cadastral Nr. topografic	Suprafața* (mp)	Observații / Referințe
A1		700	Sector cadastral:20 Teren neimprejmuit;

B. Partea II. Proprietari și acte

Inscrieri privitoare la dreptul de proprietate și alte drepturi reale		Referințe
1 / 04/01/2024		
Act Administrativ nr. 91054/250, din 23/06/2005 emis de CJSPDAT HUNEDOARA;		
B1	Intabulare, drept de PROPRIETATE, dobandit prin Reconstituire, cota actuala 1/1 1) DRAMNESCU ION 2) DRAMNESCU MARIA 3) DRAMNESCU DORIN MARIAN	A1

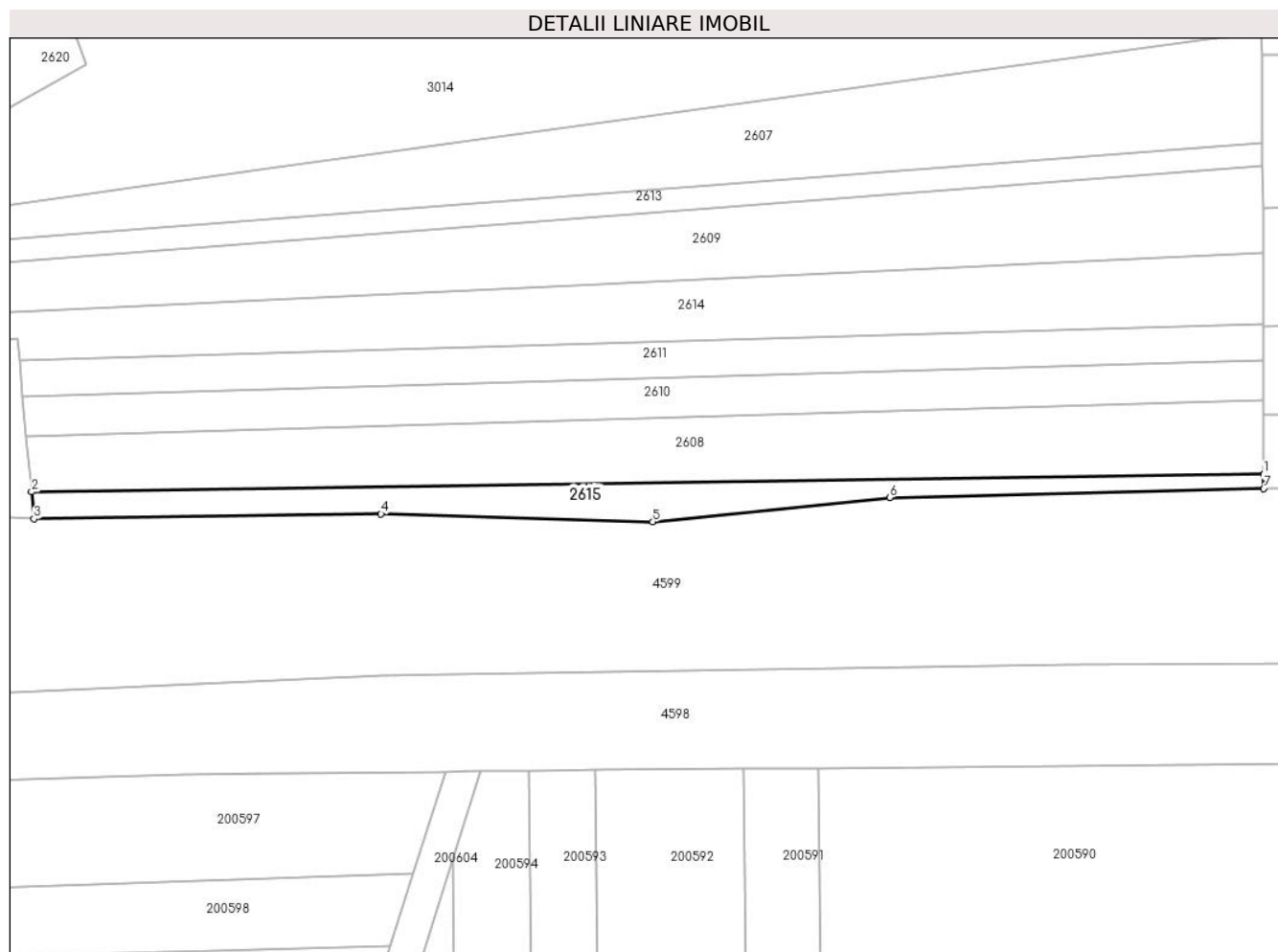
C. Partea III. SARCINI .

Inscrieri privind dezmembramintele dreptului de proprietate, drepturi reale de garanție și sarcini	Referințe
NU SUNT	

Teren

Nr cadastral	Suprafața (mp)*	Observații / Referințe
	700	

* Suprafața este determinată în planul de proiecție Stereo 70.



Date referitoare la teren

Crt	Categorie folosință	Intravilan	Suprafața (mp)	Tarla	Parcelă	Nr. topo	Observații / Referințe
1	pasune	NU	700	7	166/3	-	

Lungime Segmente

1) Valorile lungimilor segmentelor sunt obținute din proiecție în plan.

Punct început	X / Y	Punct sfârșit	X / Y	Lungime segment (** (m)
1	324.277,707 448.652,478	2	324.093,055 448.649,835	184.671
2	324.093,055 448.649,835	3	324.093,43 448.645,781	4.071
3	324.093,43 448.645,781	4	324.145,416 448.646,525	51.991
4	324.145,416 448.646,525	5	324.186,16 448.645,348	40.761
5	324.186,16 448.645,348	6	324.221,676 448.648,985	35.702

Punct început	X / Y	Punct sfârșit	X / Y	Lungime segment (** (m)
6	324.221,676 448.648,985	7	324.277,719 448.650,32	56.059
7	324.277,719 448.650,32	1	324.277,707 448.652,478	2.158

** Lungimile segmentelor sunt determinate în planul de proiecție Stereo 70 și sunt rotunjite la 1 milimetru.

*** Distanța dintre puncte este formată din segmente cumulate ce sunt mai mici decât valoarea 1 milimetru.

**DATE DESPRE IMOBILUL NR. 2616**

Oficiul de Cadastru și Publicitate Imobiliară HUNEDOARA
Biroul de Cadastru și Publicitate Imobiliară Hateg

A. Partea I. Descrierea imobilului

TEREN Extravilan

Adresa: Jud. Hunedoara

Nr. Crt	Nr cadastral Nr. topografic	Suprafața* (mp)	Observații / Referințe
A1		400	Sector cadastral:20 Teren neimprejmuit;

B. Partea II. Proprietari și acte

Inscrieri privitoare la dreptul de proprietate și alte drepturi reale		Referințe
1 / 04/01/2024		
Act Administrativ nr. 91054/245, din 07/06/2005 emis de CJSPDAT HUNEDOARA;		
B1	Intabulare, drept de PROPRIETATE, dobandit prin Reconstituire, cota actuala 1/1 1) MICSONI GABRIEL 2) MICSONI VALERIU	A1

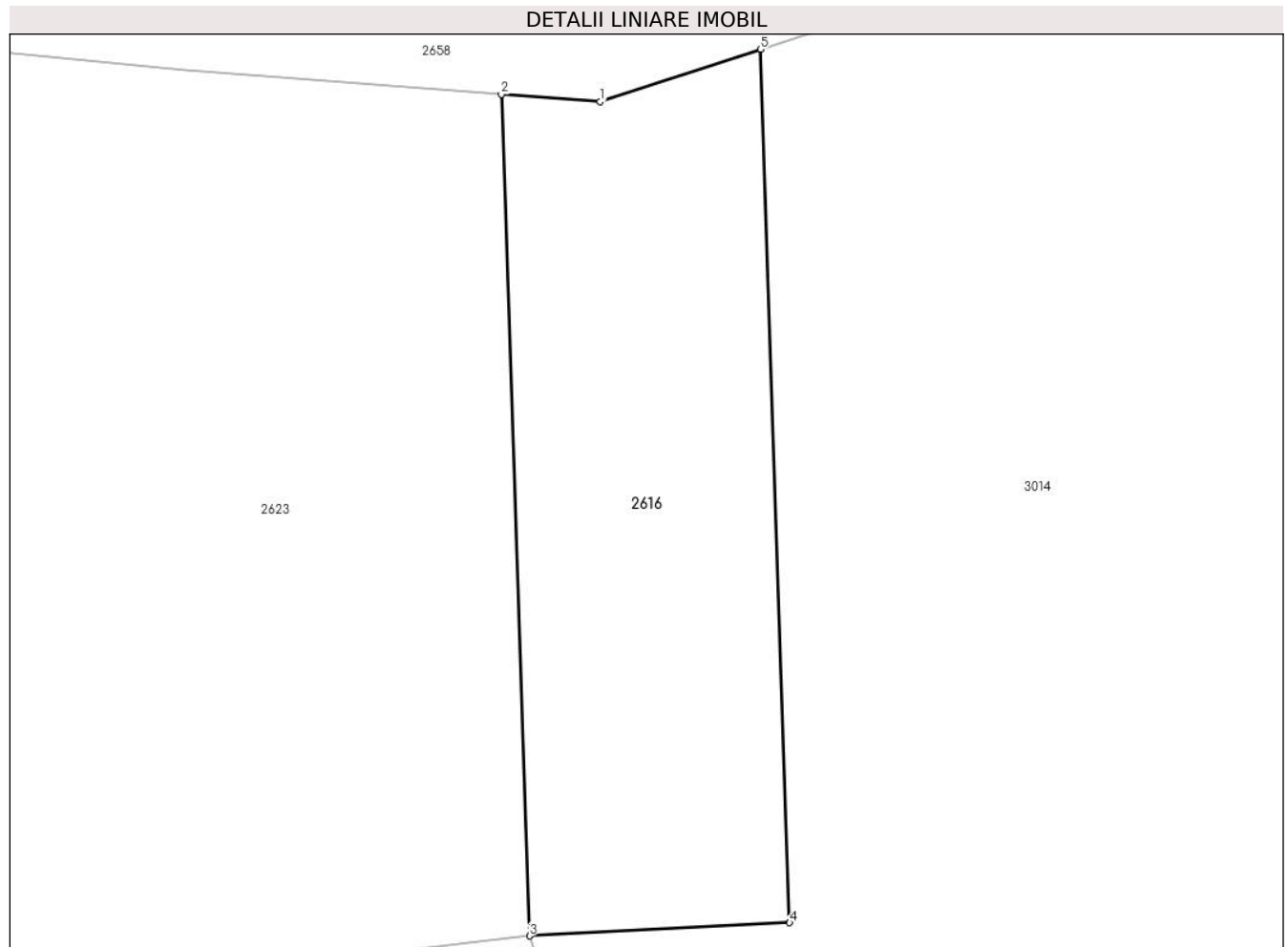
C. Partea III. SARCINI .

Inscrieri privind dezmembramintele dreptului de proprietate, drepturi reale de garanție și sarcini	Referințe
NU SUNT	

Teren

Nr cadastral	Suprafaţa (mp)*	Observații / Referințe
	400	

* Suprafața este determinată în planul de proiecție Stereo 70.



Date referitoare la teren

Crt	Categorie folosință	Intra vilan	Suprafața (mp)	Tarla	Parcelă	Nr. topo	Observații / Referințe
1	faneata	NU	400	7	165/4	-	

Lungime Segmente

1) Valorile lungimilor segmentelor sunt obținute din proiecție în plan.

Punct început	X / Y	Punct sfârșit	X / Y	Lungime segment (** (m)
1	324.097,042 448.770,277	2	324.092,826 448.770,593	4.228
2	324.092,826 448.770,593	3	324.094,031 448.734,745	35.868
3	324.094,031 448.734,745	4	324.105,122 448.735,309	11.105
4	324.105,122 448.735,309	5	324.103,871 448.772,512	37.224
5	324.103,871 448.772,512	1	324.097,042 448.770,277	7.185

**** Lungimile segmentelor sunt determinate în planul de proiecție Stereo 70 și sunt rotunjite la 1 milimetru.**

***** Distanța dintre puncte este formată din segmente cumulate ce sunt mai mici decât valoarea 1 milimetru.**

**DATE DESPRE IMOBILUL NR. 2617**

Oficiul de Cadastru și Publicitate Imobiliară HUNEDOARA
Biroul de Cadastru și Publicitate Imobiliară Hateg

A. Partea I. Descrierea imobilului

TEREN Extravilan

Adresa: Jud. Hunedoara

Nr. Crt	Nr cadastral Nr. topografic	Suprafața* (mp)	Observații / Referințe
A1		3.252	Sector cadastral:20 Teren neimprejmuit;

B. Partea II. Proprietari și acte

Inscrieri privitoare la dreptul de proprietate și alte drepturi reale	Referințe
1 / 03/01/2024	
Act Normativ nr. 7, din 13/03/1996 emis de Parlamentul României;	
B1	A1
Intabulare, drept de PROPRIETATE, dobandit prin Lege, cota actuala 1/1 1) COMUNA SARMIZEGETUSA- REZERVA COMISIEI LOCALE DE FOND FUNCJAR , CIF:4633293	

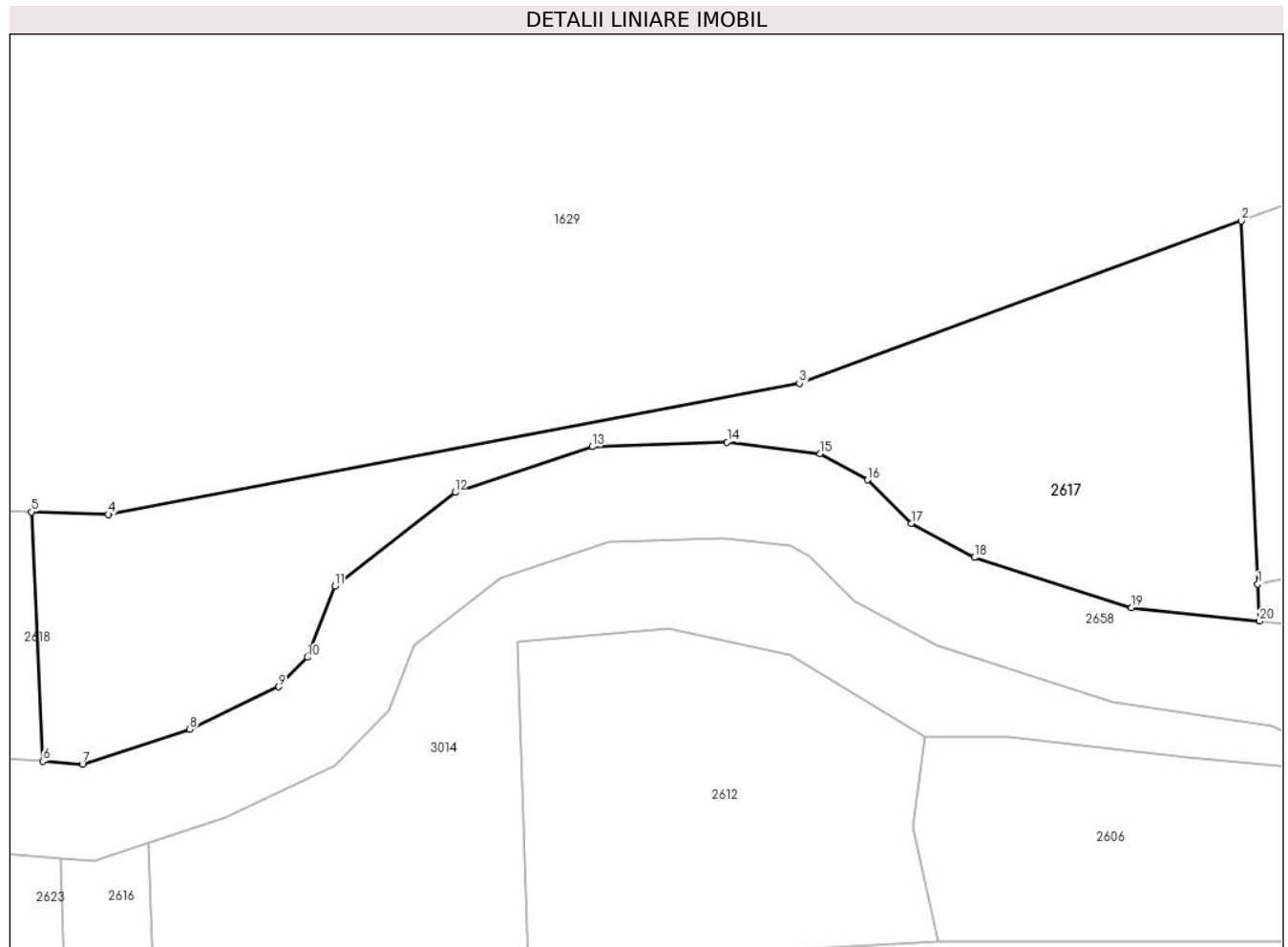
C. Partea III. SARCINI .

Inscrieri privind dezmembramintele dreptului de proprietate, drepturi reale de garanție și sarcini	Referințe
NU SUNT	

Teren

Nr cadastral	Suprafața (mp)*	Observații / Referințe
	3.252	

* Suprafața este determinată în planul de proiecție Stereo 70.



Date referitoare la teren

Crt	Categorie folosință	Intra vilan	Suprafața (mp)	Tarla	Parcelă	Nr. topo	Observații / Referințe
1	faneata	NU	3.252	-	207	-	

Lungime Segmente

1) Valorile lungimilor segmentelor sunt obținute din proiecție în plan.

Punct început	X / Y	Punct sfârșit	X / Y	Lungime segment (** (m)
1	324.243,576 448.805,075	2	324.241,495 448.850,772	45.744
2	324.241,495 448.850,772	3	324.185,86 448.830,334	59.27
3	324.185,86 448.830,334	4	324.098,838 448.813,852	88.569
4	324.098,838 448.813,852	5	324.089,154 448.814,155	9.689
5	324.089,154 448.814,155	6	324.090,582 448.782,794	31.393

Punct început	X / Y	Punct sfârşit	X / Y	Lungime segment (** (m)
6	324.090,582 448.782,794	7	324.095,568 448.782,421	5.0
7	324.095,568 448.782,421	8	324.109,064 448.786,838	14.2
8	324.109,064 448.786,838	9	324.120,269 448.792,15	12.4
9	324.120,269 448.792,15	10	324.123,904 448.795,867	5.199
10	324.123,904 448.795,867	11	324.127,343 448.804,83	9.6
11	324.127,343 448.804,83	12	324.142,497 448.816,62	19.2
12	324.142,497 448.816,62	13	324.159,765 448.822,368	18.2
13	324.159,765 448.822,368	14	324.176,756 448.822,924	17.0
14	324.176,756 448.822,924	15	324.188,471 448.821,509	11.8
15	324.188,471 448.821,509	16	324.194,409 448.818,195	6.8
16	324.194,409 448.818,195	17	324.199,971 448.812,727	7.8
17	324.199,971 448.812,727	18	324.207,875 448.808,422	9.0
18	324.207,875 448.808,422	19	324.227,689 448.802,094	20.8
19	324.227,689 448.802,094	20	324.243,789 448.800,415	16.187
20	324.243,789 448.800,415	1	324.243,576 448.805,075	4.665

** Lungimile segmentelor sunt determinate în planul de proiecție Stereo 70 și sunt rotunjite la 1 milimetru.

*** Distanța dintre puncte este formată din segmente cumulate ce sunt mai mici decât valoarea 1 milimetru.

**DATE DESPRE IMOBILUL NR. 2618**

Oficiul de Cadastru și Publicitate Imobiliară HUNEDOARA
Biroul de Cadastru și Publicitate Imobiliară Hateg

A. Partea I. Descrierea imobilului

TEREN Extravilan

Adresa: Jud. Hunedoara

Nr. Crt	Nr cadastral Nr. topografic	Suprafața* (mp)	Observații / Referințe
A1		700	Sector cadastral:20 Teren neimprejmuit;

B. Partea II. Proprietari și acte

Inscrieri privitoare la dreptul de proprietate și alte drepturi reale	Referințe
1 / 04/01/2024	
Act Administrativ nr. 91054/77, din 09/06/2003 emis de CJSPDAT HUNEDOARA;	
B1	A1
Intabulare, drept de PROPRIETATE, dobandit prin Reconstituire, cota actuala 1/1 1) DRAGOTESC ROZALIA ILINCA	

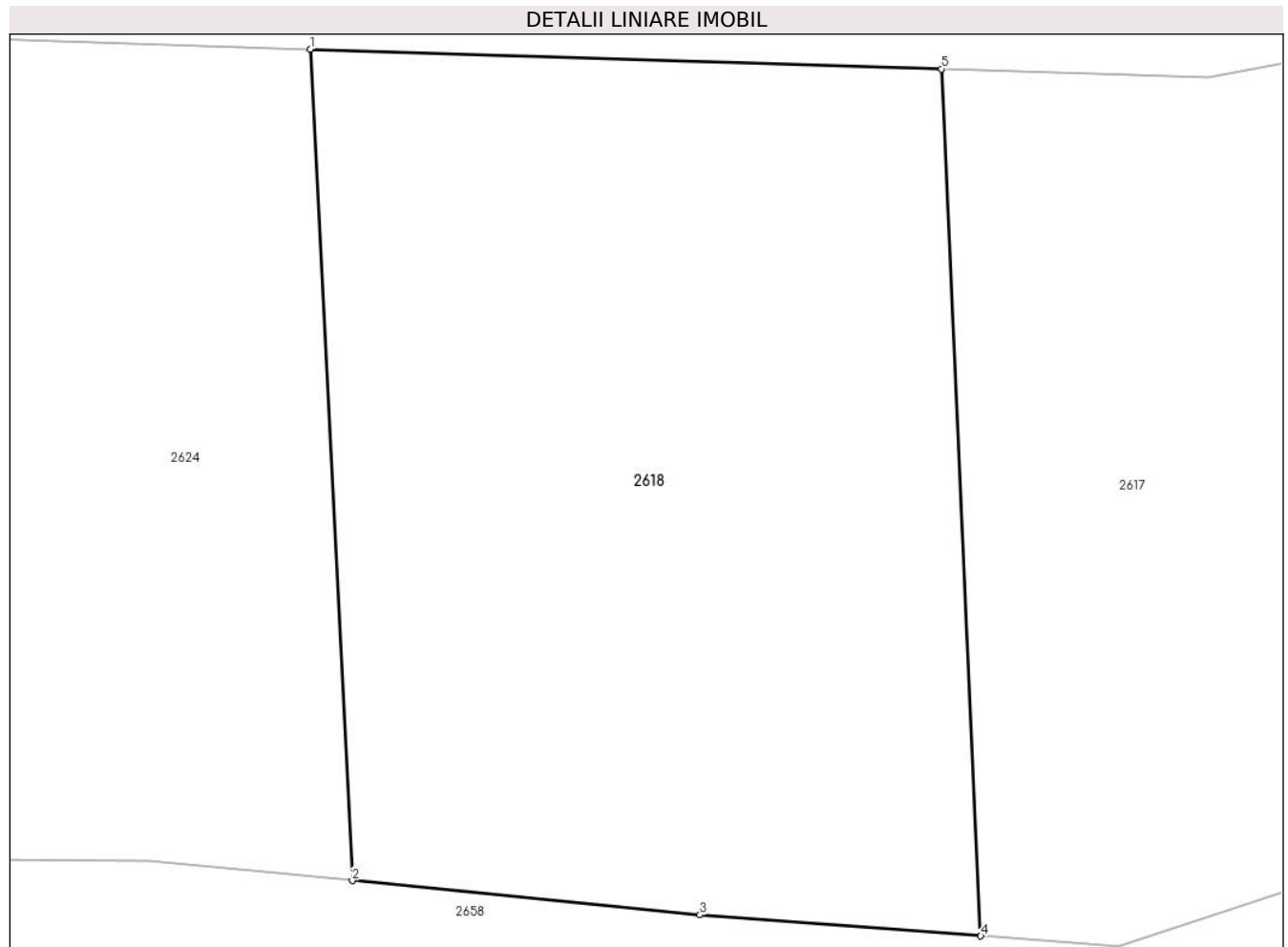
C. Partea III. SARCINI .

Inscrieri privind dezmembramintele dreptului de proprietate, drepturi reale de garanție și sarcini	Referințe
NU SUNT	

Teren

Nr cadastral	Suprafața (mp)*	Observații / Referințe
	700	

* Suprafața este determinată în planul de proiecție Stereo 70.



Date referitoare la teren

Crt	Categorie folosință	Intravilan	Suprafața (mp)	Tarla	Parcelă	Nr. topo	Observații / Referințe
1	faneata	NU	700	13	208/6	-	

Lungime Segmente

1) Valorile lungimilor segmentelor sunt obținute din proiecție în plan.

Punct început	X / Y	Punct sfârșit	X / Y	Lungime segment (** (m)
1	324.066,3 448.814,869	2	324.067,826 448.784,795	30.113
2	324.067,826 448.784,795	3	324.080,411 448.783,556	12.646
3	324.080,411 448.783,556	4	324.090,582 448.782,794	10.2
4	324.090,582 448.782,794	5	324.089,154 448.814,155	31.393
5	324.089,154 448.814,155	1	324.066,3 448.814,869	22.865

**** Lungimile segmentelor sunt determinate în planul de proiecție Stereo 70 și sunt rotunjite la 1 milimetru.**

***** Distanța dintre puncte este formată din segmente cumulate ce sunt mai mici decât valoarea 1 milimetru.**

**DATE DESPRE IMOBILUL NR. 2619**

Oficiul de Cadastru și Publicitate Imobiliară HUNEDOARA
Biroul de Cadastru și Publicitate Imobiliară Hateg

A. Partea I. Descrierea imobilului

TEREN Extravilan

Adresa: Jud. Hunedoara

Nr. Crt	Nr cadastral Nr. topografic	Suprafața* (mp)	Observații / Referințe
A1		600	Sector cadastral:20 Teren neimprejmuit;

B. Partea II. Proprietari și acte

Inscrieri privitoare la dreptul de proprietate și alte drepturi reale		Referințe
1 / 04/01/2024		
Act Administrativ nr. 91054/213, din 14/07/2005 emis de CJSPDAT HUNEDOARA;		
B1	Intabulare, drept de PROPRIETATE, dobandit prin Reconstituire, cota actuala 1/1 1) COZAC ROMULUS	A1

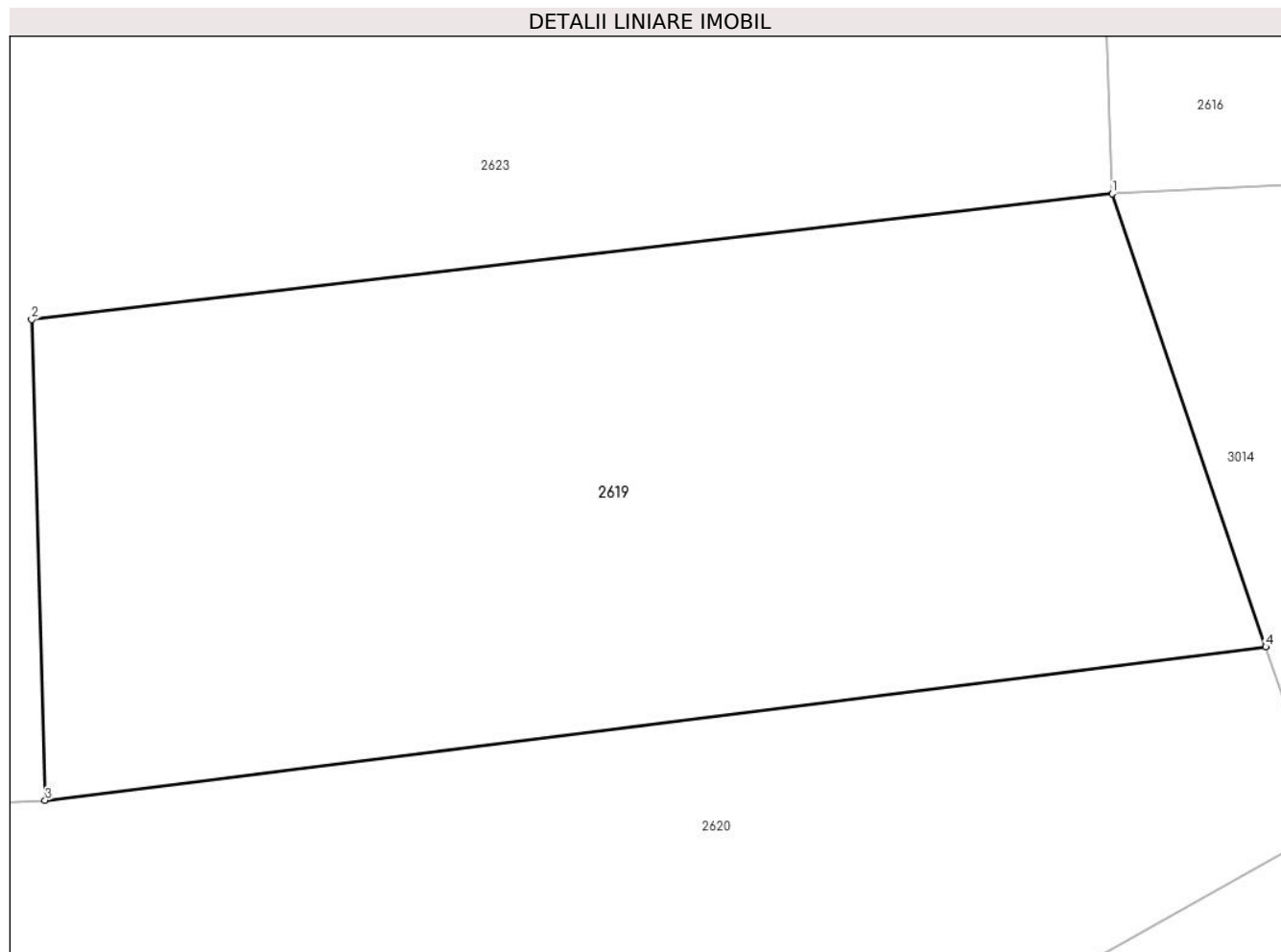
C. Partea III. SARCINI .

Inscrieri privind dezmembramintele dreptului de proprietate, drepturi reale de garanție și sarcini	Referințe
NU SUNT	

Teren

Nr cadastral	Suprafața (mp)*	Observații / Referințe
	600	

* Suprafața este determinată în planul de proiecție Stereo 70.



Date referitoare la teren

Crt	Categorie folosință	Intra vilan	Suprafața (mp)	Tarla	Parcelă	Nr. topo	Observații / Referințe
1	faneata	NU	600	7	165/2/1	-	

Lungime Segmente

1) Valorile lungimilor segmentelor sunt obținute din proiecție în plan.

Punct început	X / Y	Punct sfârșit	X / Y	Lungime segment (** (m)
1	324.094,031 448.734,745	2	324.058,27 448.730,588	36.002
2	324.058,27 448.730,588	3	324.058,715 448.714,696	15.898
3	324.058,715 448.714,696	4	324.099,104 448.719,773	40.707
4	324.099,104 448.719,773	1	324.094,031 448.734,745	15.808

** Lungimile segmentelor sunt determinate în planul de proiecție Stereo 70 și sunt rotunjite la 1 milimetru.

***** Distanţa dintre puncte este formată din segmente cumulate ce sunt mai mici decât valoarea 1 milimetru.**

**DATE DESPRE IMOBILUL NR. 2620**

Oficiul de Cadastru și Publicitate Imobiliară HUNEDOARA
Biroul de Cadastru și Publicitate Imobiliară Hateg

A. Partea I. Descrierea imobilului

TEREN Extravilan

Adresa: Jud. Hunedoara

Nr. Crt	Nr cadastral Nr. topografic	Suprafața* (mp)	Observații / Referințe
A1		688	Sector cadastral:20 Teren neimprejmuit;

B. Partea II. Proprietari și acte

Inscrieri privitoare la dreptul de proprietate și alte drepturi reale	Referințe
1 / 03/01/2024	
Act Normativ nr. 7, din 13/03/1996 emis de Parlamentul României;	
B1	A1
1) COMUNA SARMIZEGETUSA- REZERVA COMISIEI LOCALE DE FOND FUNCJAR , CIF:4633293	

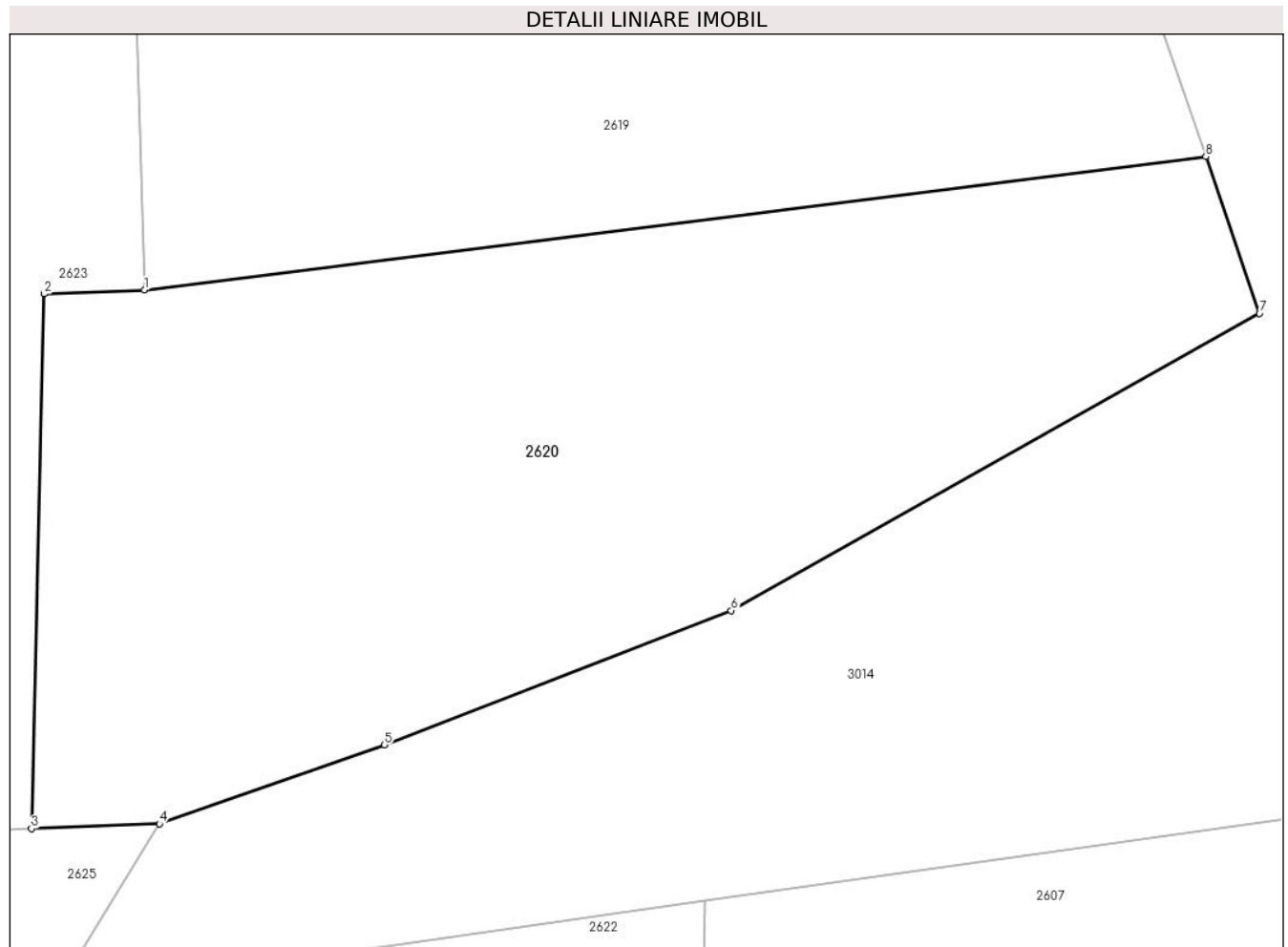
C. Partea III. SARCINI .

Inscrieri privind dezmembramintele dreptului de proprietate, drepturi reale de garanție și sarcini	Referințe
NU SUNT	

Teren

Nr cadastral	Suprafața (mp)*	Observații / Referințe
	688	

* Suprafața este determinată în planul de proiecție Stereo 70.



Date referitoare la teren

Crt	Categorie folosință	Intra vilan	Suprafața (mp)	Tarla	Parcelă	Nr. topo	Observații / Referințe
1	faneata	NU	688	-	165/2/2	-	

Lungime Segmente

1) Valorile lungimilor segmentelor sunt obținute din proiecție în plan.

Punct început	X / Y	Punct sfârșit	X / Y	Lungime segment (** (m)
1	324.058,715 448.714,696	2	324.054,89 448.714,551	3.828
2	324.054,89 448.714,551	3	324.054,415 448.694,218	20.339
3	324.054,415 448.694,218	4	324.059,283 448.694,397	4.871
4	324.059,283 448.694,397	5	324.067,846 448.697,401	9.075
5	324.067,846 448.697,401	6	324.081,04 448.702,505	14.147

Punct început	X / Y	Punct sfârşit	X / Y	Lungime segment (** (m)
6	324.081,04 448.702,505	7	324.101,147 448.713,808	23.066
7	324.101,147 448.713,808	8	324.099,104 448.719,773	6.305
8	324.099,104 448.719,773	1	324.058,715 448.714,696	40.707

** Lungimile segmentelor sunt determinate în planul de proiecție Stereo 70 și sunt rotunjite la 1 milimetru.

*** Distanța dintre puncte este formată din segmente cumulate ce sunt mai mici decât valoarea 1 milimetru.

**DATE DESPRE IMOBILUL NR. 2621**

Oficiul de Cadastru și Publicitate Imobiliară HUNEDOARA
Biroul de Cadastru și Publicitate Imobiliară Hateg

A. Partea I. Descrierea imobilului

TEREN Extravilan

Adresa: Jud. Hunedoara

Nr. Crt	Nr cadastral Nr. topografic	Suprafața* (mp)	Observații / Referințe
A1		1.020	Sector cadastral:20 Teren neimprejmuit;

B. Partea II. Proprietari și acte

Inscrieri privitoare la dreptul de proprietate și alte drepturi reale		Referințe
1 / 04/01/2024		
Act Administrativ nr. 91054/248, din 23/06/2005 emis de CJSPDAT HUNEDOARA;		
B1	Intabulare, drept de PROPRIETATE, dobandit prin Reconstituire, cota actuala 1/1 1) SAVONI VALERIA 2) ILINCARI TOMA	A1

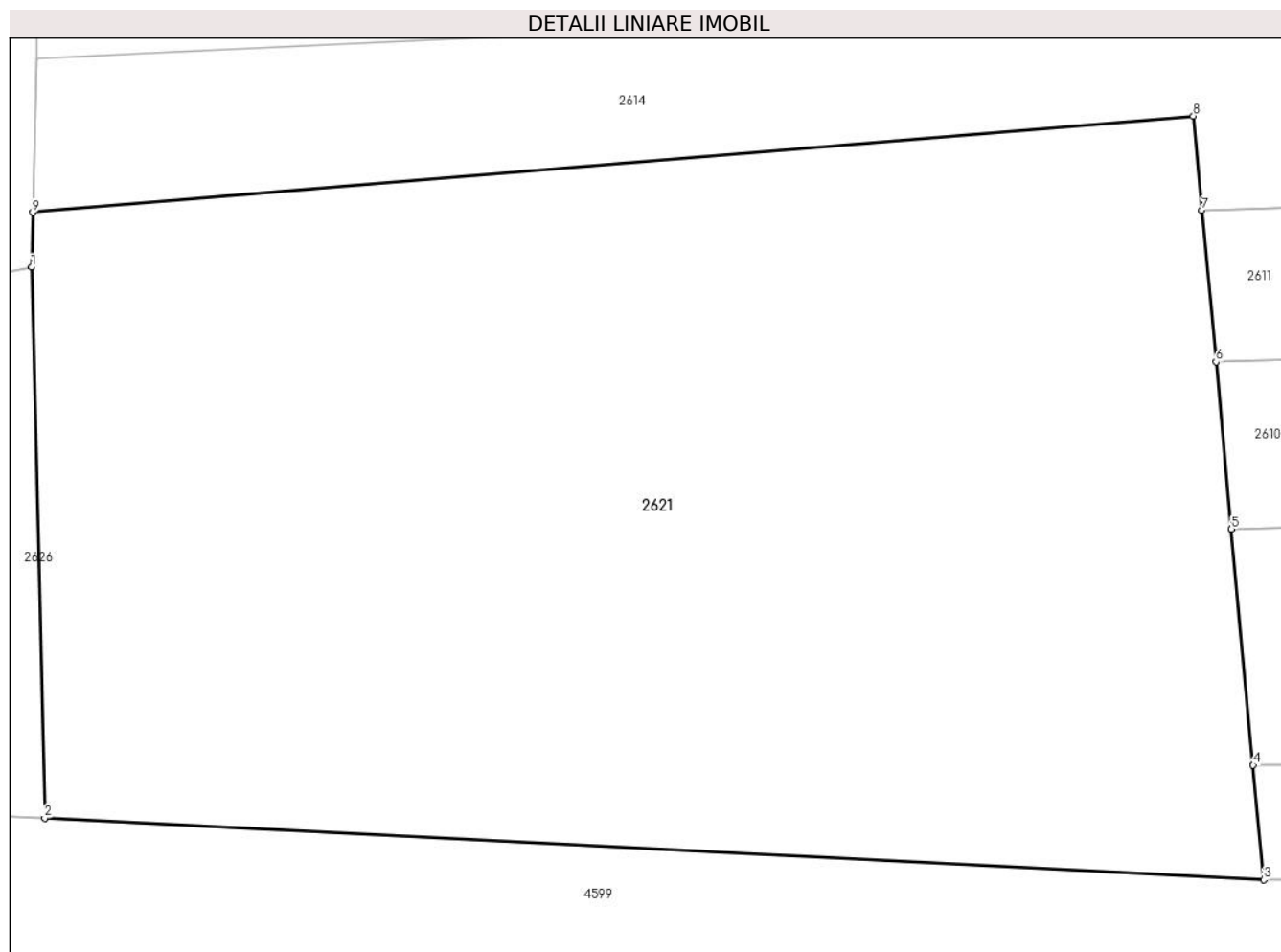
C. Partea III. SARCINI .

Inscrieri privind dezmembramintele dreptului de proprietate, drepturi reale de garanție și sarcini	Referințe
NU SUNT	

Teren

Nr cadastral	Suprafaţa (mp)*	Observații / Referințe
	1.020	

* Suprafața este determinată în planul de proiecție Stereo 70.



Date referitoare la teren

Crt	Categorie folosință	Intra vilan	Suprafața (mp)	Tarla	Parcelă	Nr. topo	Observații / Referințe
1	pasune	NU	1.020	7	166/7	-	

Lungime Segmente

1) Valorile lungimilor segmentelor sunt obținute din proiecție în plan.

Punct început	X / Y	Punct sfârșit	X / Y	Lungime segment (** (m)
1	324.049,859 448.667,435	2	324.050,32 448.647,963	19.477
2	324.050,32 448.647,963	3	324.093,43 448.645,781	43.165
3	324.093,43 448.645,781	4	324.093,055 448.649,835	4.071
4	324.093,055 448.649,835	5	324.092,284 448.658,18	8.381
5	324.092,284 448.658,18	6	324.091,738 448.664,089	5.934

Punct început	X / Y	Punct sfârşit	X / Y	Lungime segment (** (m)
6	324.091,738 448.664,089	7	324.091,243 448.669,444	5.378
7	324.091,243 448.669,444	8	324.090,935 448.672,774	3.344
8	324.090,935 448.672,774	9	324.049,903 448.669,369	41.173
9	324.049,903 448.669,369	1	324.049,859 448.667,435	1.935

** Lungimile segmentelor sunt determinate în planul de proiecţie Stereo 70 şi sunt rotunjite la 1 milimetru.

*** Distanţa dintre puncte este formată din segmente cumulate ce sunt mai mici decât valoarea 1 milimetru.

**DATE DESPRE IMOBILUL NR. 2622**

Oficiul de Cadastru și Publicitate Imobiliară HUNEDOARA
Biroul de Cadastru și Publicitate Imobiliară Hateg

A. Partea I. Descrierea imobilului

TEREN Extravilan

Adresa: Jud. Hunedoara

Nr. Crt	Nr cadastral Nr. topografic	Suprafața* (mp)	Observații / Referințe
A1		400	Sector cadastral:20 Teren neimprejmuit;

B. Partea II. Proprietari și acte

Inscrieri privitoare la dreptul de proprietate și alte drepturi reale		Referințe
1 / 04/01/2024		
Act Administrativ nr. 91054/190, din 21/11/2004 emis de CJSPDAT HUNEDOARA;		
B1	Intabulare, drept de PROPRIETATE, dobandit prin Reconstituire, cota actuala 1/1 1) POPESC AURELIA 2) MERIAN VIDA	A1

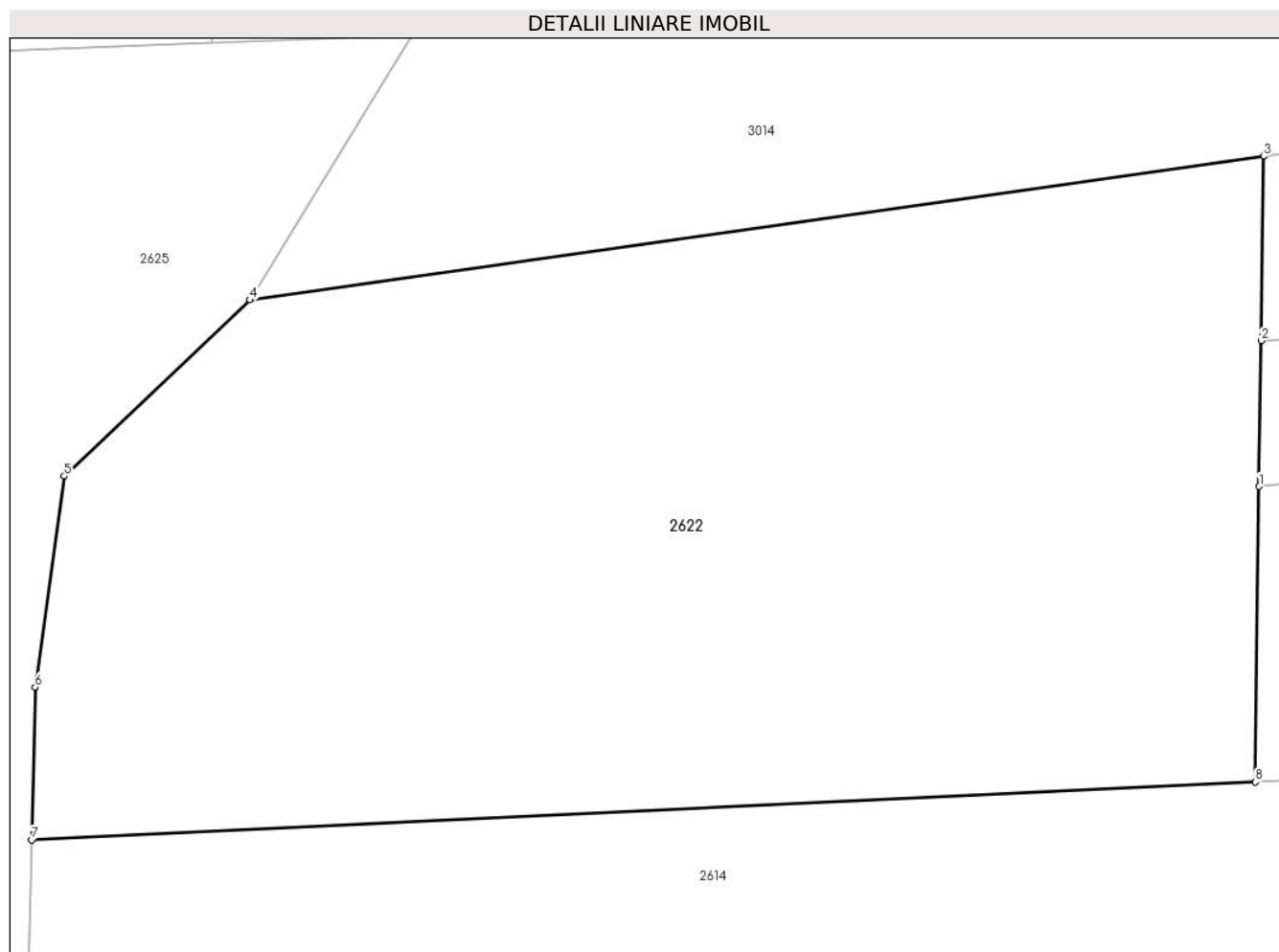
C. Partea III. SARCINI .

Inscrieri privind dezmembramintele dreptului de proprietate, drepturi reale de garanție și sarcini	Referințe
NU SUNT	

Teren

Nr cadastral	Suprafața (mp)*	Observații / Referințe
	400	

* Suprafața este determinată în planul de proiecție Stereo 70.



Date referitoare la teren

Crt	Categorie folosință	Intra vilan	Suprafața (mp)	Tarla	Parcelă	Nr. topo	Observații / Referințe
1	faneata	NU	400	7	166/1	-	

Lungime Segmente

1) Valorile lungimilor segmentelor sunt obținute din proiecție în plan.

Punct început	X / Y	Punct sfârșit	X / Y	Lungime segment (** (m)
1	324.079,947 448.683,428	2	324.079,996 448.686,975	3.547
2	324.079,996 448.686,975	3	324.080,058 448.691,468	4.493
3	324.080,058 448.691,468	4	324.055,344 448.687,969	24.96
4	324.055,344 448.687,969	5	324.050,821 448.683,677	6.235
5	324.050,821 448.683,677	6	324.050,11 448.678,538	5.188

Punct început	X / Y	Punct sfârșit	X / Y	Lungime segment (** (m)
6	324.050,11 448.678,538	7	324.050,026 448.674,821	3.718
7	324.050,026 448.674,821	8	324.079,847 448.676,226	29.854
8	324.079,847 448.676,226	1	324.079,947 448.683,428	7.203

** Lungimile segmentelor sunt determinate în planul de proiecție Stereo 70 și sunt rotunjite la 1 milimetru.

*** Distanța dintre puncte este formată din segmente cumulate ce sunt mai mici decât valoarea 1 milimetru.

**DATE DESPRE IMOBILUL NR. 2623**

Oficiul de Cadastru și Publicitate Imobiliară HUNEDOARA
Biroul de Cadastru și Publicitate Imobiliară Hateg

A. Partea I. Descrierea imobilului

TEREN Extravilan

Adresa: Jud. Hunedoara

Nr. Crt	Nr cadastral Nr. topografic	Suprafața* (mp)	Observații / Referințe
A1		5.600	Sector cadastral:20 Teren neimpregmuit;

B. Partea II. Proprietari și acte

Inscrieri privitoare la dreptul de proprietate și alte drepturi reale		Referințe
1 / 04/01/2024		
Act Administrativ nr. 91054/240, din 23/06/2005 emis de CJSPDAT HUNEDOARA;		
B1	Intabulare, drept de PROPRIETATE, dobandit prin Reconstituire, cota actuala 1/1 1) STIRBAN AUREL	A1

C. Partea III. SARCINI .

Inscrieri privind dezmembramintele dreptului de proprietate, drepturi reale de garanție și sarcini	Referințe
NU SUNT	

Anexa Nr. 1 La Partea I

Teren

Nr cadastral	Suprafața (mp)*	Observații / Referințe
	5.600	

* Suprafața este determinată în planul de proiecție Stereo 70.



Date referitoare la teren

Crt	Categorie folosință	Intravilan	Suprafața (mp)	Tarla	Parcelă	Nr. topo	Observații / Referințe
1	faneata	NU	5.600	7	165/1	-	

Lungime Segmente

1) Valorile lungimilor segmentelor sunt obținute din proiecție în plan.

Punct început	X / Y	Punct sfârșit	X / Y	Lungime segment (** (m)
1	323.990,937 448.720,831	2	323.970,74 448.702,122	27.531
2	323.970,74 448.702,122	3	323.968,132 448.691,054	11.371
3	323.968,132 448.691,054	4	324.049,113 448.694,024	81.035
4	324.049,113 448.694,024	5	324.054,415 448.694,218	5.306
5	324.054,415 448.694,218	6	324.054,89 448.714,551	20.339

Punct început	X / Y	Punct sfârşit	X / Y	Lungime segment (** (m)
6	324.054,89 448.714,551	7	324.058,715 448.714,696	3.828
7	324.058,715 448.714,696	8	324.058,27 448.730,588	15.898
8	324.058,27 448.730,588	9	324.094,031 448.734,745	36.002
9	324.094,031 448.734,745	10	324.092,826 448.770,593	35.868
10	324.092,826 448.770,593	11	324.079,374 448.771,6	13.49
11	324.079,374 448.771,6	12	324.059,872 448.773,521	19.596
12	324.059,872 448.773,521	13	324.050,899 448.773,59	8.973
13	324.050,899 448.773,59	14	324.046,617 448.772,989	4.324
14	324.046,617 448.772,989	15	324.042,677 448.770,665	4.574
15	324.042,677 448.770,665	16	324.034,409 448.759,507	13.887
16	324.034,409 448.759,507	17	324.011,232 448.738,057	31.58
17	324.011,232 448.738,057	1	323.990,937 448.720,831	26.62

** Lungimile segmentelor sunt determinate în planul de proiecție Stereo 70 și sunt rotunjite la 1 milimetru.

*** Distanța dintre puncte este formată din segmente cumulate ce sunt mai mici decât valoarea 1 milimetru.

**DATE DESPRE IMOBILUL NR. 2624**

Oficiul de Cadastru și Publicitate Imobiliară HUNEDOARA
Biroul de Cadastru și Publicitate Imobiliară Hateg

A. Partea I. Descrierea imobilului

TEREN Extravilan

Adresa: Jud. Hunedoara

Nr. Crt	Nr cadastral Nr. topografic	Suprafața* (mp)	Observații / Referințe
A1		4.600	Sector cadastral:20 Teren neimprejmuit;

B. Partea II. Proprietari și acte

Inscrieri privitoare la dreptul de proprietate și alte drepturi reale		Referințe
1 / 04/01/2024		
Act Administrativ nr. 91054/248, din 23/06/2005 emis de CJSPDAT HUNEDOARA;		
B1	Intabulare, drept de PROPRIETATE, dobandit prin Reconstituire, cota actuala 1/1 1) SAVONI VALERIA 2) ILINCARI TOMA	A1

C. Partea III. SARCINI .

Inscrieri privind dezmembramintele dreptului de proprietate, drepturi reale de garanție și sarcini	Referințe
NU SUNT	

Teren

Nr cadastral	Suprafața (mp)*	Observații / Referințe
	4.600	

* Suprafața este determinată în planul de proiecție Stereo 70.



Date referitoare la teren

Crt	Categorie folosință	Intravilan	Suprafața (mp)	Tarla	Parcelă	Nr. topo	Observații / Referințe
1	pasune	NU	1.200	12	208/5	-	
2	pasune	NU	3.400	12	208/4	-	

Lungime Segmente

1) Valorile lungimilor segmentelor sunt obținute din proiecție în plan.

Punct început	X / Y	Punct sfârșit	X / Y	Lungime segment (** (m)
1	324.066,3 448.814,869	2	323.995,589 448.817,079	70.746
2	323.995,589 448.817,079	3	323.976,406 448.816,706	19.187
3	323.976,406 448.816,706	4	323.979,457 448.756,566	60.217
4	323.979,457 448.756,566	5	323.980,515 448.735,724	20.869

Punct început	X / Y	Punct sfârşit	X / Y	Lungime segment (** (m)
5	323.980,515 448.735,724	6	323.983,64 448.736,015	3.139
6	323.983,64 448.736,015	7	324.003,271 448.747,039	22.515
7	324.003,271 448.747,039	8	324.025,435 448.767,552	30.2
8	324.025,435 448.767,552	9	324.034,484 448.779,765	15.2
9	324.034,484 448.779,765	10	324.042,581 448.784,54	9.4
10	324.042,581 448.784,54	11	324.050,107 448.785,596	7.6
11	324.050,107 448.785,596	12	324.060,507 448.785,516	10.4
12	324.060,507 448.785,516	13	324.067,826 448.784,795	7.354
13	324.067,826 448.784,795	1	324.066,3 448.814,869	30.113

** Lungimile segmentelor sunt determinate în planul de proiecție Stereo 70 și sunt rotunjite la 1 milimetru.

*** Distanța dintre puncte este formată din segmente cumulate ce sunt mai mici decât valoarea 1 milimetru.

**DATE DESPRE IMOBILUL NR. 2625**

Oficiul de Cadastru și Publicitate Imobiliară HUNEDOARA
Biroul de Cadastru și Publicitate Imobiliară Hateg

A. Partea I. Descrierea imobilului

TEREN Extravilan

Adresa: Jud. Hunedoara

Nr. Crt	Nr cadastral Nr. topografic	Suprafața* (mp)	Observații / Referințe
A1		3.500	Sector cadastral:20 Teren neimprejmuit;

B. Partea II. Proprietari și acte

Inscrieri privitoare la dreptul de proprietate și alte drepturi reale		Referințe
1 / 04/01/2024		
Act Administrativ nr. 91054/207, din 02/03/2005 emis de CJSPDAT HUNEDOARA;		
B1	Intabulare, drept de PROPRIETATE, dobandit prin Reconstituire, cota actuala 1/1 1) VACARESCU AUGUSTIN	A1

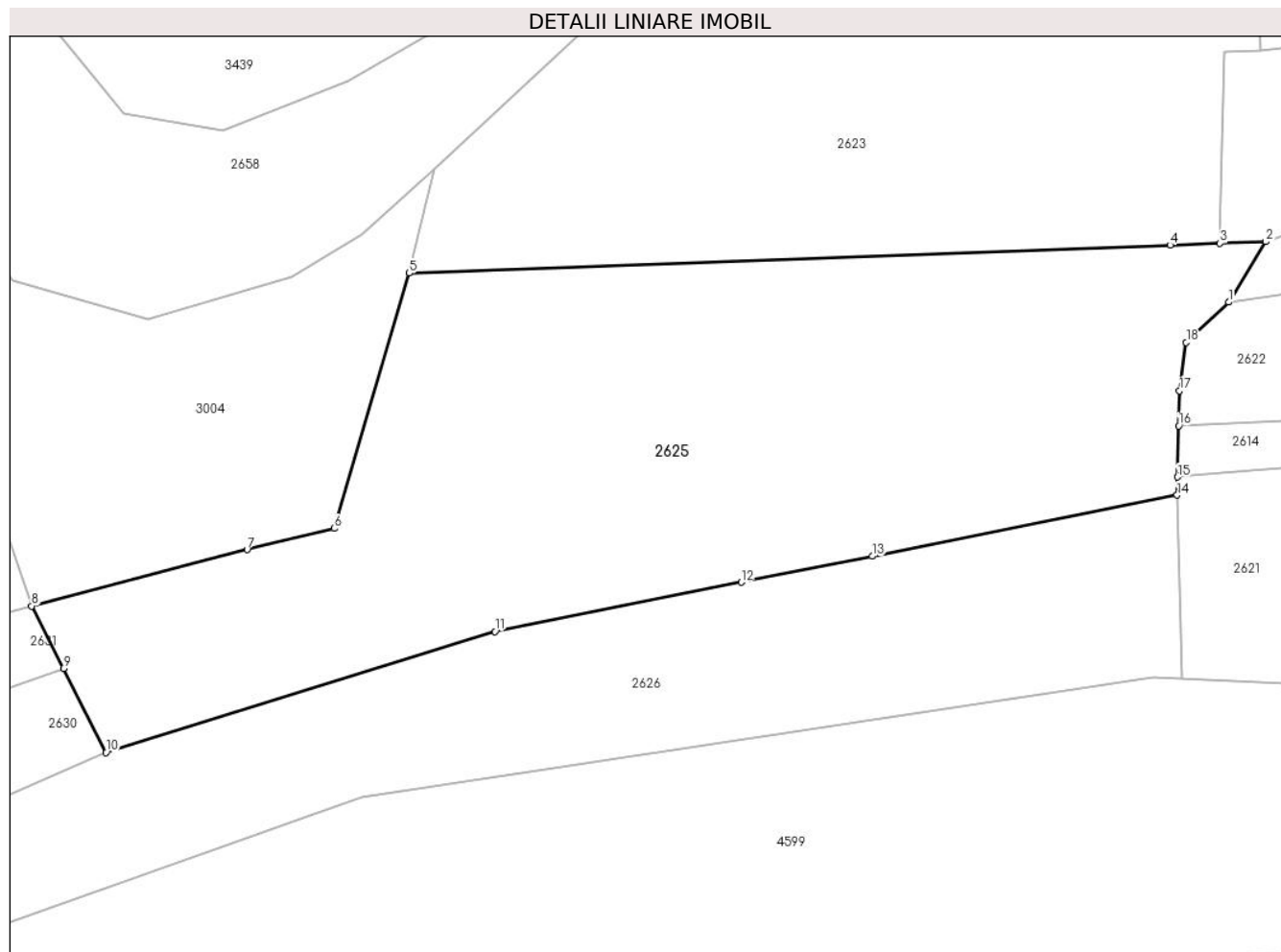
C. Partea III. SARCINI .

Inscrieri privind dezmembramintele dreptului de proprietate, drepturi reale de garanție și sarcini	Referințe
NU SUNT	

Teren

Nr cadastral	Suprafața (mp)*	Observații / Referințe
	3.500	

* Suprafața este determinată în planul de proiecție Stereo 70.



Date referitoare la teren

Crt	Categorie folosință	Intravilan	Suprafața (mp)	Tarla	Parcelă	Nr. topo	Observații / Referințe
1	pasune	NU	3.500	12	160/4	-	

Lungime Segmente

1) Valorile lungimilor segmentelor sunt obținute din proiecție în plan.

Punct început	X / Y	Punct sfârșit	X / Y	Lungime segment (** (m)
1	324.055,344 448.687,969	2	324.059,283 448.694,397	7.539
2	324.059,283 448.694,397	3	324.054,415 448.694,218	4.871
3	324.054,415 448.694,218	4	324.049,113 448.694,024	5.306
4	324.049,113 448.694,024	5	323.968,132 448.691,054	81.035
5	323.968,132 448.691,054	6	323.960,117 448.663,907	28.305

Punct început	X / Y	Punct sfârșit	X / Y	Lungime segment (** (m)
6	323.960,117 448.663,907	7	323.950,868 448.661,659	9.518
7	323.950,868 448.661,659	8	323.927,934 448.655,659	23.706
8	323.927,934 448.655,659	9	323.931,314 448.649,017	7.453
9	323.931,314 448.649,017	10	323.935,859 448.640,086	10.021
10	323.935,859 448.640,086	11	323.977,238 448.652,953	43.333
11	323.977,238 448.652,953	12	324.003,453 448.658,174	26.73
12	324.003,453 448.658,174	13	324.017,402 448.660,958	14.224
13	324.017,402 448.660,958	14	324.049,859 448.667,435	33.097
14	324.049,859 448.667,435	15	324.049,903 448.669,369	1.935
15	324.049,903 448.669,369	16	324.050,026 448.674,821	5.453
16	324.050,026 448.674,821	17	324.050,11 448.678,538	3.718
17	324.050,11 448.678,538	18	324.050,821 448.683,677	5.188
18	324.050,821 448.683,677	1	324.055,344 448.687,969	6.235

** Lungimile segmentelor sunt determinate în planul de proiecție Stereo 70 și sunt rotunjite la 1 milimetru.

*** Distanța dintre puncte este formată din segmente cumulate ce sunt mai mici decât valoarea 1 milimetru.

**DATE DESPRE IMOBILUL NR. 2626**

Oficiul de Cadastru și Publicitate Imobiliară HUNEDOARA
Biroul de Cadastru și Publicitate Imobiliară Hateg

A. Partea I. Descrierea imobilului

TEREN Extravilan

Adresa: Jud. Hunedoara

Nr. Crt	Nr cadastral Nr. topografic	Suprafața* (mp)	Observații / Referințe
A1		2.800	Sector cadastral:20 Teren neimprejmuit;

B. Partea II. Proprietari și acte

Inscrieri privitoare la dreptul de proprietate și alte drepturi reale		Referințe
1 / 03/01/2024		
Act Normativ nr. 7, din 13/03/1996 emis de Parlamentul României;		
B1	Intabulare, drept de PROPRIETATE, dobandit prin Lege, cota actuala 1/1	A1
1) COMUNA SARMIZEGETUSA- REZERVA COMISIEI LOCALE DE FOND FUNCJAR , CIF:4633293		

C. Partea III. SARCINI .

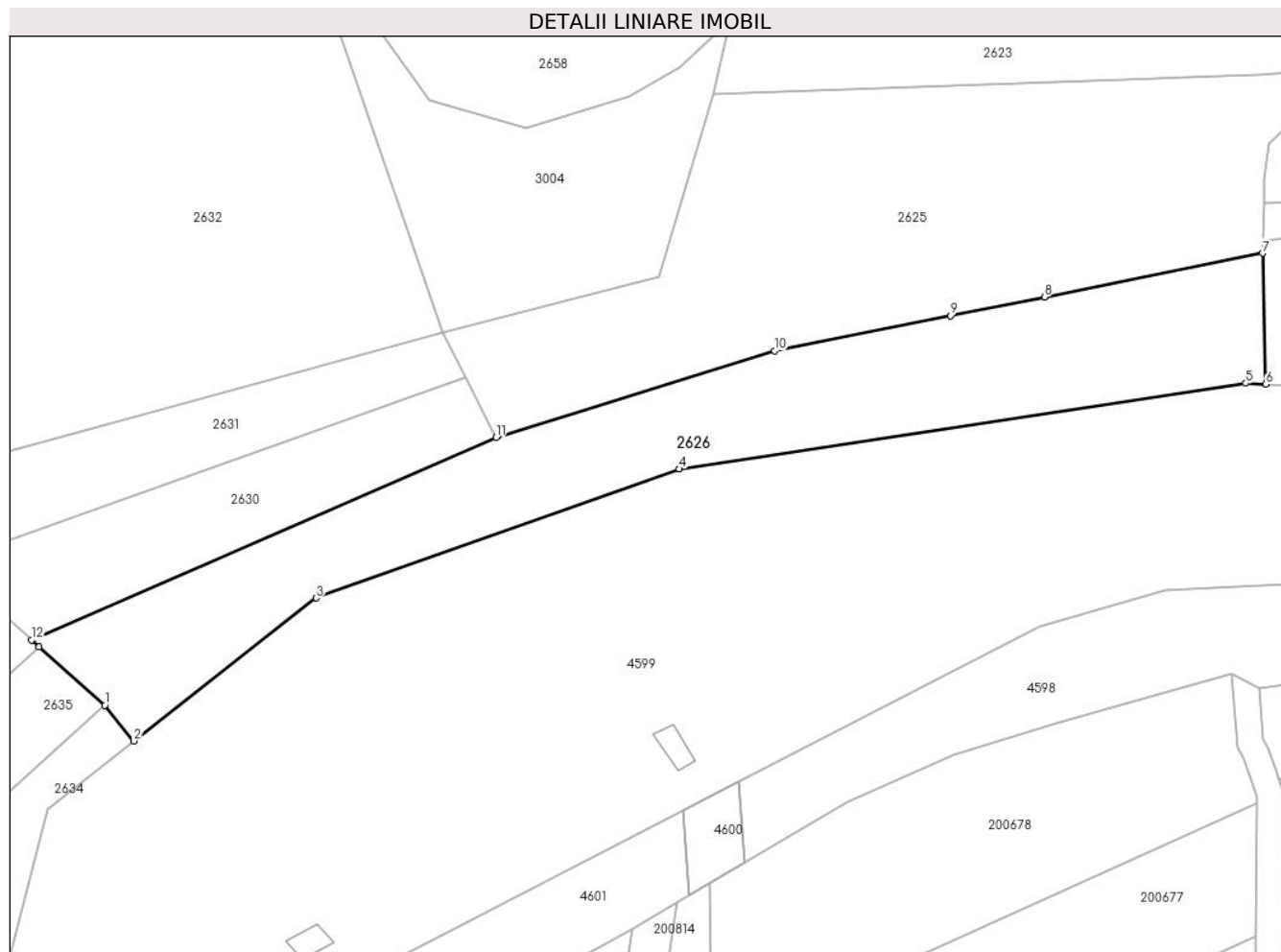
Inscrieri privind dezmembramintele dreptului de proprietate, drepturi reale de garanție și sarcini	Referințe
NU SUNT	

Anexa Nr. 1 La Partea I

Teren

Nr cadastral	Suprafața (mp)*	Observații / Referințe
	2.800	

* Suprafața este determinată în planul de proiecție Stereo 70.



Date referitoare la teren

Crt	Categorie folosință	Intra vilan	Suprafața (mp)	Tarla	Parcelă	Nr. topo	Observații / Referințe
1	faneata	NU	2.800	-	160/1	-	

Lungime Segmente

1) Valorile lungimilor segmentelor sunt obținute din proiecție în plan.

Punct început	X / Y	Punct sfârșit	X / Y	Lungime segment (** (m)
1	323.877,645 448.600,278	2	323.881,973 448.594,992	6.832
2	323.881,973 448.594,992	3	323.909,079 448.616,215	34.426
3	323.909,079 448.616,215	4	323.963,061 448.635,387	57.285
4	323.963,061 448.635,387	5	324.047,353 448.648,113	85.247
5	324.047,353 448.648,113	6	324.050,32 448.647,963	2.971

Punct început	X / Y	Punct sfârşit	X / Y	Lungime segment (** (m)
6	324.050,32 448.647,963	7	324.049,859 448.667,435	19.477
7	324.049,859 448.667,435	8	324.017,402 448.660,958	33.097
8	324.017,402 448.660,958	9	324.003,453 448.658,174	14.224
9	324.003,453 448.658,174	10	323.977,238 448.652,953	26.73
10	323.977,238 448.652,953	11	323.935,859 448.640,086	43.333
11	323.935,859 448.640,086	12	323.866,769 448.609,979	75.365
12	323.866,769 448.609,979	13	323.867,872 448.608,988	1.483
13	323.867,872 448.608,988	1	323.877,645 448.600,278	13.091

** Lungimile segmentelor sunt determinate în planul de proiecție Stereo 70 și sunt rotunjite la 1 milimetru.

*** Distanța dintre puncte este formată din segmente cumulate ce sunt mai mici decât valoarea 1 milimetru.

**DATE DESPRE IMOBILUL NR. 2627**

Oficiul de Cadastru și Publicitate Imobiliară HUNEDOARA
Biroul de Cadastru și Publicitate Imobiliară Hateg

A. Partea I. Descrierea imobilului

TEREN Extravilan

Adresa: Jud. Hunedoara

Nr. Crt	Nr cadastral Nr. topografic	Suprafața* (mp)	Observații / Referințe
A1		2.800	Sector cadastral:20 Teren neimprejmuit;

B. Partea II. Proprietari și acte

Inscrieri privitoare la dreptul de proprietate și alte drepturi reale		Referințe
1 / 04/01/2024		
Act Administrativ nr. 91054/170, din 02/12/2003 emis de CJSPDAT HUNEDOARA;		
B1	Intabulare, drept de PROPRIETATE, dobandit prin Reconstituire, cota actuala 1/1 1) MIHEILONI DOREL-IONEL	A1

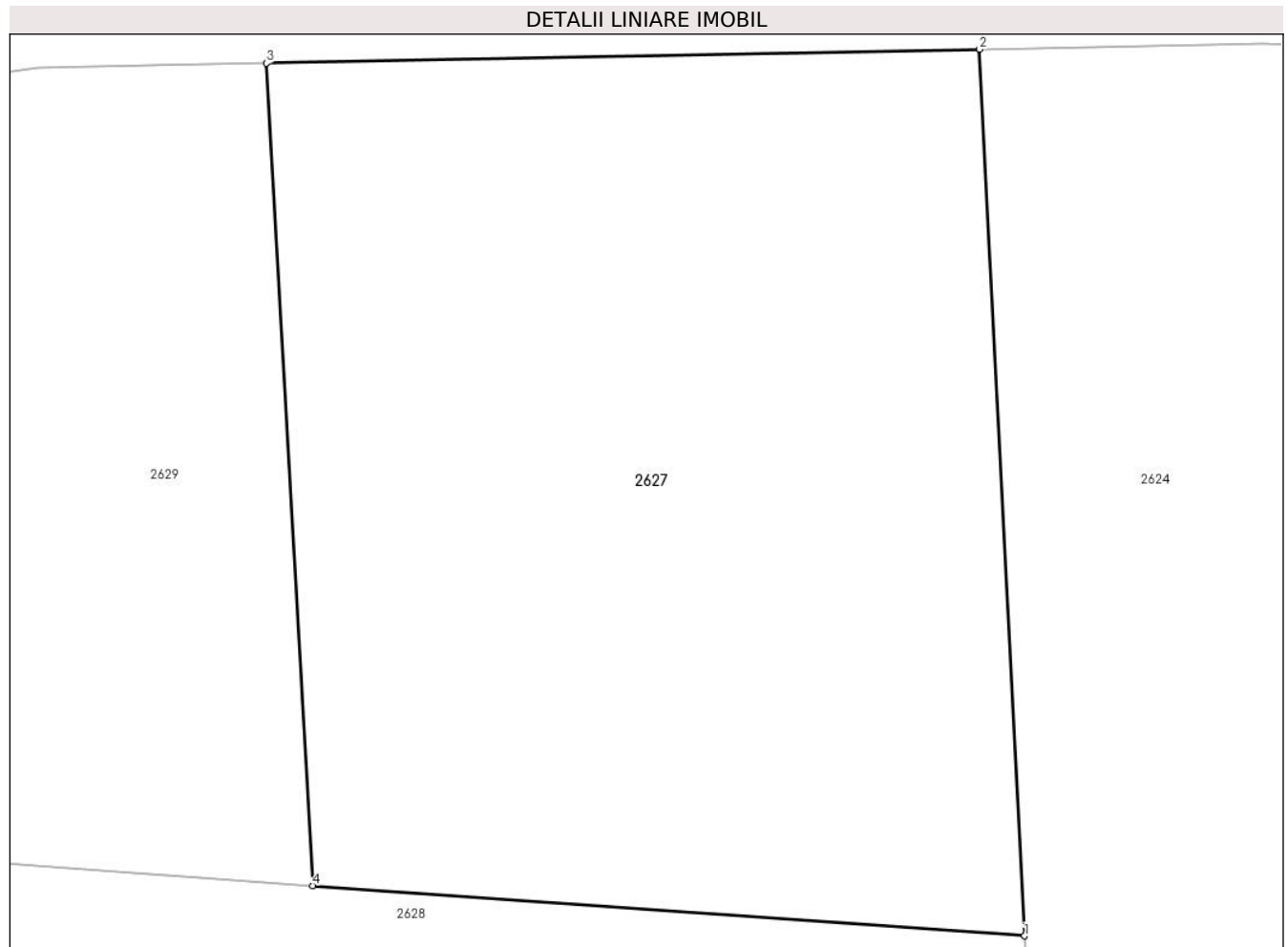
C. Partea III. SARCINI .

Inscrieri privind dezmembramintele dreptului de proprietate, drepturi reale de garanție și sarcini	Referințe
NU SUNT	

Teren

Nr cadastral	Suprafața (mp)*	Observații / Referințe
	2.800	

* Suprafața este determinată în planul de proiecție Stereo 70.



Date referitoare la teren

Crt	Categorie folosință	Intra vilan	Suprafața (mp)	Tarla	Parcelă	Nr. topo	Observații / Referințe
1	faneata	NU	2.800	12	208/3	-	

Lungime Segmente

1) Valorile lungimilor segmentelor sunt obținute din proiecție în plan.

Punct început	X / Y	Punct sfârșit	X / Y	Lungime segment (** (m)
1	323.979,457 448.756,566	2	323.976,406 448.816,706	60.217
2	323.976,406 448.816,706	3	323.927,991 448.815,766	48.424
3	323.927,991 448.815,766	4	323.931,131 448.759,975	55.879
4	323.931,131 448.759,975	1	323.979,457 448.756,566	48.446

** Lungimile segmentelor sunt determinate în planul de proiecție Stereo 70 și sunt rotunjite la 1 milimetru.

***** Distanţa dintre puncte este formată din segmente cumulate ce sunt mai mici decât valoarea 1 milimetru.**

**DATE DESPRE IMOBILUL NR. 2628**

Oficiul de Cadastru și Publicitate Imobiliară HUNEDOARA
Biroul de Cadastru și Publicitate Imobiliară Hateg

A. Partea I. Descrierea imobilului

TEREN Extravilan

Adresa: Jud. Hunedoara

Nr. Crt	Nr cadastral Nr. topografic	Suprafața* (mp)	Observații / Referințe
A1		2.100	Sector cadastral:20 Teren neimprejmuit;

B. Partea II. Proprietari și acte

Inscrieri privitoare la dreptul de proprietate și alte drepturi reale		Referințe
1 / 04/01/2024		
Act Administrativ nr. 91054/243, din 07/06/2005 emis de CJSPDAT HUNEDOARA;		
B1	Intabulare, drept de PROPRIETATE, dobandit prin Reconstituire, cota actuala 1/1 1) DRINCEANU IONEL	A1

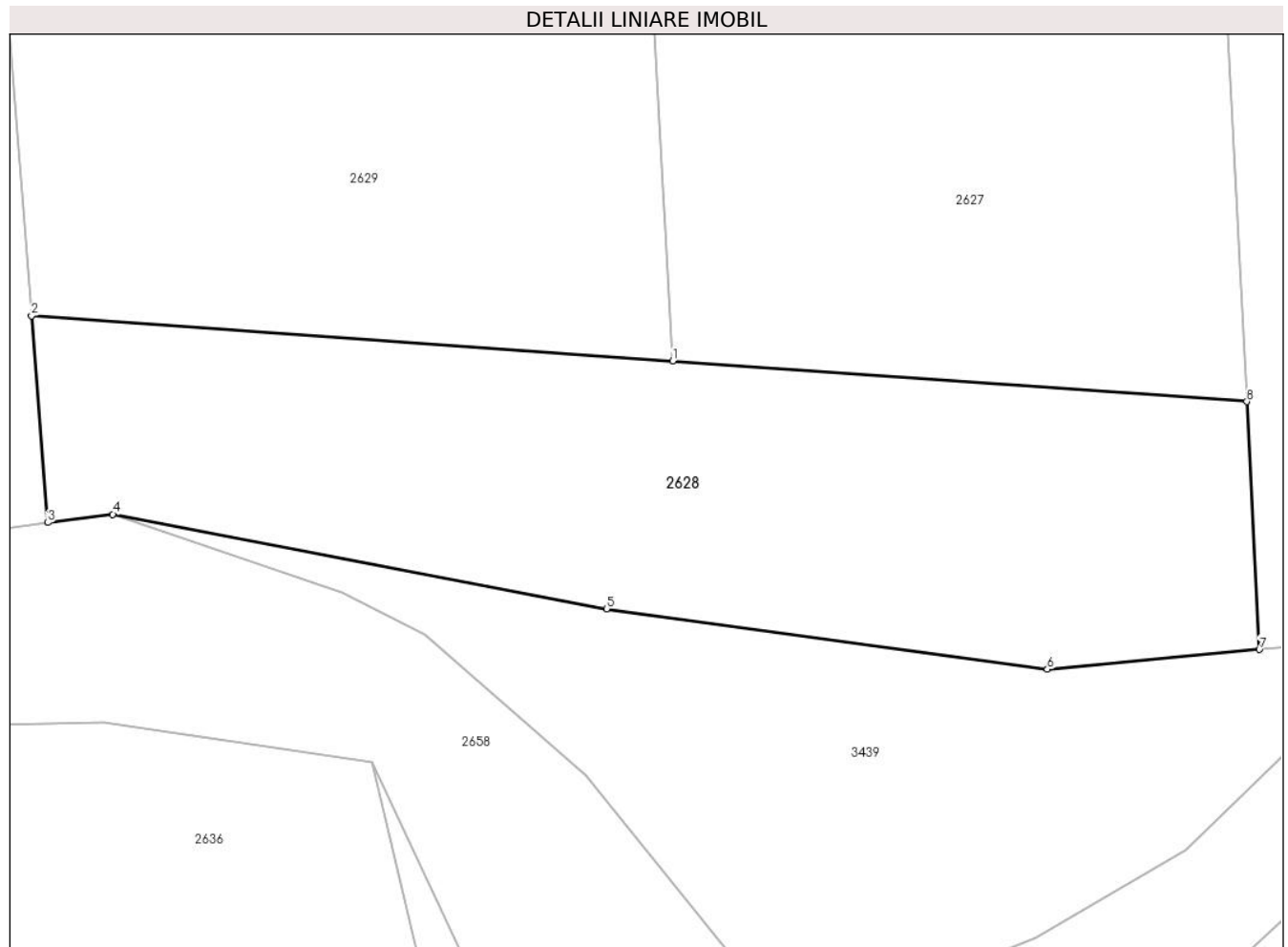
C. Partea III. SARCINI .

Inscrieri privind dezmembramintele dreptului de proprietate, drepturi reale de garanție și sarcini	Referințe
NU SUNT	

Teren

Nr cadastral	Suprafața (mp)*	Observații / Referințe
	2.100	

* Suprafața este determinată în planul de proiecție Stereo 70.



Date referitoare la teren

Crt	Categorie folosință	Intravilan	Suprafața (mp)	Tarla	Parcelă	Nr. topo	Observații / Referințe
1	faneata	NU	2.100	12	208/7	-	

Lungime Segmente

1) Valorile lungimilor segmentelor sunt obținute din proiecție în plan.

Punct început	X / Y	Punct sfârșit	X / Y	Lungime segment (** (m)
1	323.931,131 448.759,975	2	323.877,158 448.763,782	54.107
2	323.877,158 448.763,782	3	323.878,52 448.746,393	17.442
3	323.878,52 448.746,393	4	323.884,006 448.747,1	5.531
4	323.884,006 448.747,1	5	323.925,566 448.739,148	42.314
5	323.925,566 448.739,148	6	323.962,654 448.734,062	37.435

Punct început	X / Y	Punct sfârșit	X / Y	Lungime segment (** (m)
6	323.962,654 448.734,062	7	323.980,515 448.735,724	17.938
7	323.980,515 448.735,724	8	323.979,457 448.756,566	20.869
8	323.979,457 448.756,566	1	323.931,131 448.759,975	48.446

** Lungimile segmentelor sunt determinate în planul de proiecție Stereo 70 și sunt rotunjite la 1 milimetru.

*** Distanța dintre puncte este formată din segmente cumulate ce sunt mai mici decât valoarea 1 milimetru.

**DATE DESPRE IMOBILUL NR. 2629**

Oficiul de Cadastru și Publicitate Imobiliară HUNEDOARA
Biroul de Cadastru și Publicitate Imobiliară Hateg

A. Partea I. Descrierea imobilului

TEREN Extravilan

Adresa: Jud. Hunedoara

Nr. Crt	Nr cadastral Nr. topografic	Suprafața* (mp)	Observații / Referințe
A1		2.800	Sector cadastral:20 Teren neimprejmuit;

B. Partea II. Proprietari și acte

Inscrieri privitoare la dreptul de proprietate și alte drepturi reale	Referințe
1 / 04/01/2024	
Act Administrativ nr. 91054/177, din 10/05/2004 emis de CJSPDAT HUNEDOARA;	
B1	A1
Intabulare, drept de PROPRIETATE, dobandit prin Reconstituire, cota actuala 1/1	
1) MĂTUNȚESCU VALERIU DEFUNCT:Da	

C. Partea III. SARCINI .

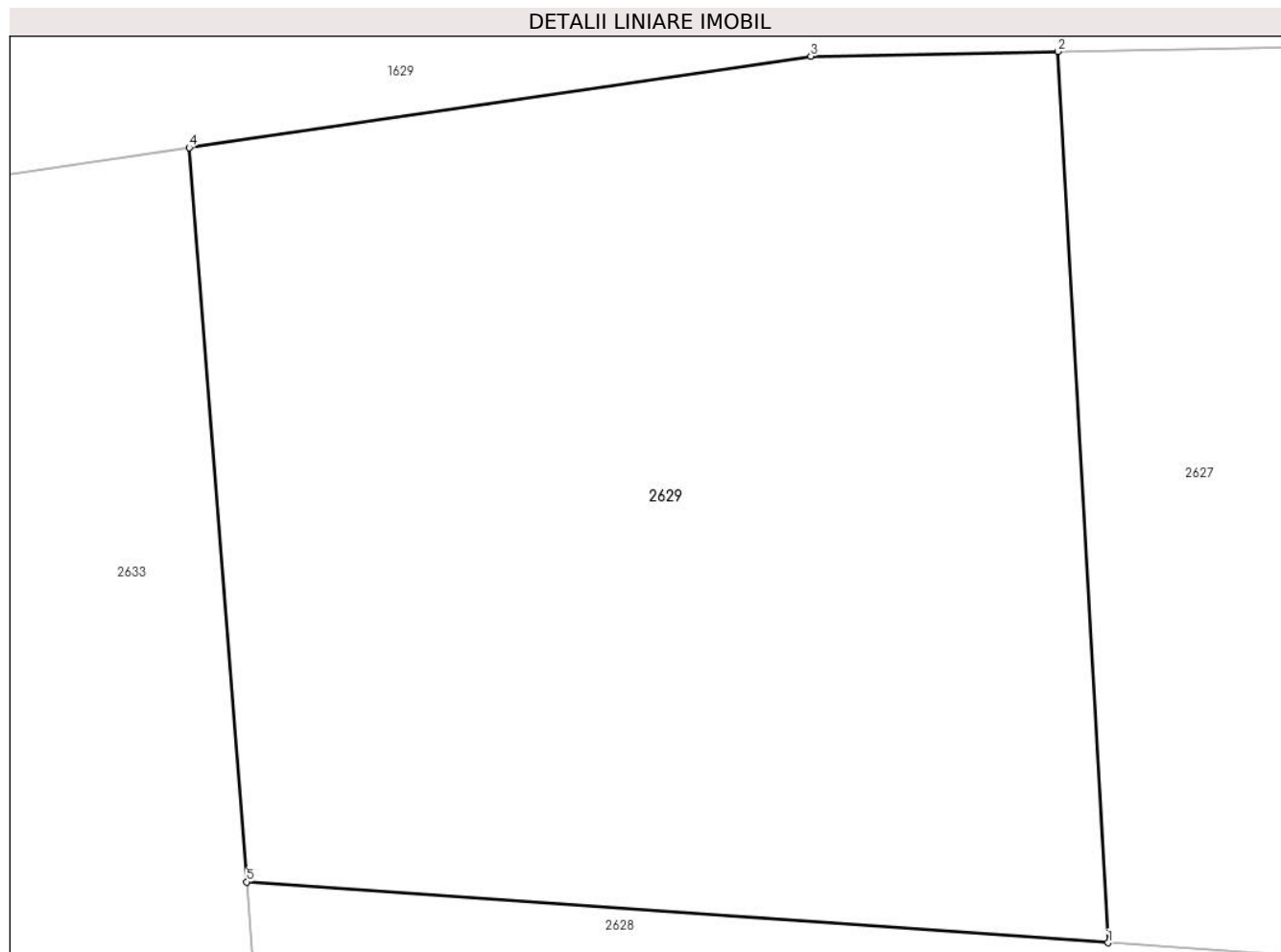
Inscrieri privind dezmembramintele dreptului de proprietate, drepturi reale de garanție și sarcini	Referințe
NU SUNT	

Anexa Nr. 1 La Partea I

Teren

Nr cadastral	Suprafața (mp)*	Observații / Referințe
	2.800	

* Suprafața este determinată în planul de proiecție Stereo 70.



Date referitoare la teren

Crt	Categorie folosință	Intra vilan	Suprafața (mp)	Tarla	Parcelă	Nr. topo	Observații / Referințe
1	faneata	NU	2.800	12	208/2	-	

Lungime Segmente

1) Valorile lungimilor segmentelor sunt obținute din proiecție în plan.

Punct început	X / Y	Punct sfârșit	X / Y	Lungime segment (** (m)
1	323.931,131 448.759,975	2	323.927,991 448.815,766	55.879
2	323.927,991 448.815,766	3	323.912,506 448.815,465	15.488
3	323.912,506 448.815,465	4	323.873,556 448.809,749	39.367
4	323.873,556 448.809,749	5	323.877,158 448.763,782	46.108
5	323.877,158 448.763,782	1	323.931,131 448.759,975	54.107

**** Lungimile segmentelor sunt determinate în planul de proiecție Stereo 70 și sunt rotunjite la 1 milimetru.**

***** Distanța dintre puncte este formată din segmente cumulate ce sunt mai mici decât valoarea 1 milimetru.**

**DATE DESPRE IMOBILUL NR. 2630**

Oficiul de Cadastru și Publicitate Imobiliară HUNEDOARA
Biroul de Cadastru și Publicitate Imobiliară Hateg

A. Partea I. Descrierea imobilului

TEREN Extravilan

Adresa: Jud. Hunedoara

Nr. Crt	Nr cadastral Nr. topografic	Suprafața* (mp)	Observații / Referințe
A1		1.000	Sector cadastral:20 Teren neimpregmuit;

B. Partea II. Proprietari și acte

Inscrieri privitoare la dreptul de proprietate și alte drepturi reale		Referințe
1 / 04/01/2024		
Act Administrativ nr. 91054/240, din 23/06/2005 emis de CJSPDAT HUNEDOARA;		
B1	Intabulare, drept de PROPRIETATE, dobandit prin Reconstituire, cota actuala 1/1 1) STIRBAN AUREL	A1

C. Partea III. SARCINI .

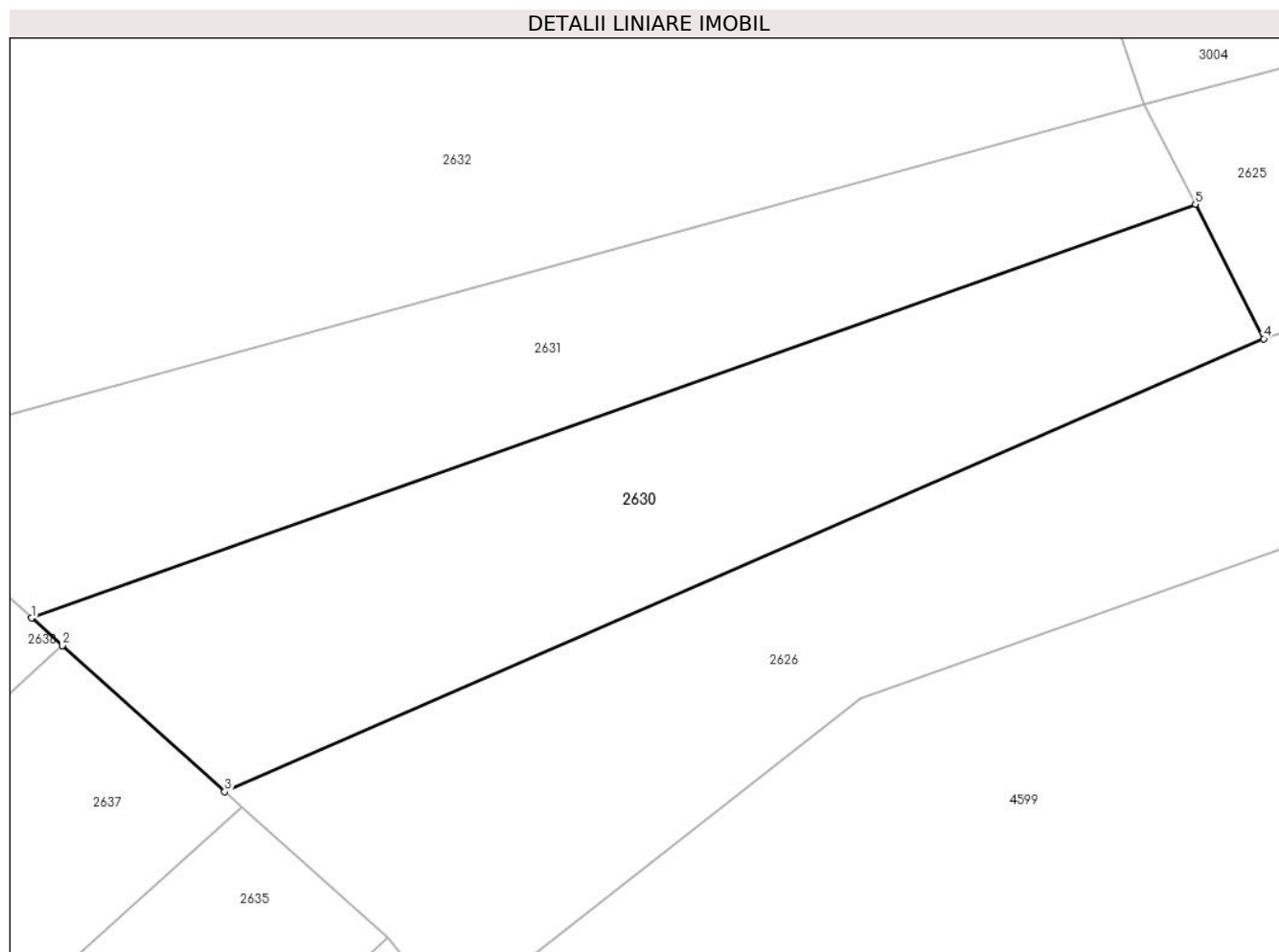
Inscrieri privind dezmembramintele dreptului de proprietate, drepturi reale de garanție și sarcini	Referințe
NU SUNT	

Anexa Nr. 1 La Partea I

Teren

Nr cadastral	Suprafața (mp)*	Observații / Referințe
	1.000	

* Suprafața este determinată în planul de proiecție Stereo 70.



Date referitoare la teren

Crt	Categorie folosință	Intravilan	Suprafața (mp)	Tarla	Parcelă	Nr. topo	Observații / Referințe
1	faneata	NU	1.000	6	160/2	-	

Lungime Segmente

1) Valorile lungimilor segmentelor sunt obținute din proiecție în plan.

Punct început	X / Y	Punct sfârșit	X / Y	Lungime segment (** (m)
1	323.853,931 448.621,52	2	323.855,968 448.619,683	2.743
2	323.855,968 448.619,683	3	323.866,769 448.609,979	14.52
3	323.866,769 448.609,979	4	323.935,859 448.640,086	75.365
4	323.935,859 448.640,086	5	323.931,314 448.649,017	10.021
5	323.931,314 448.649,017	1	323.853,931 448.621,52	82.123

**** Lungimile segmentelor sunt determinate în planul de proiecție Stereo 70 și sunt rotunjite la 1 milimetru.**

***** Distanța dintre puncte este formată din segmente cumulate ce sunt mai mici decât valoarea 1 milimetru.**

**DATE DESPRE IMOBILUL NR. 2631**

Oficiul de Cadastru și Publicitate Imobiliară HUNEDOARA
Biroul de Cadastru și Publicitate Imobiliară Hateg

A. Partea I. Descrierea imobilului

TEREN Extravilan

Adresa: Jud. Hunedoara

Nr. Crt	Nr cadastral Nr. topografic	Suprafața* (mp)	Observații / Referințe
A1		900	Sector cadastral:20 Teren neimprejmuit;

B. Partea II. Proprietari și acte

Inscrieri privitoare la dreptul de proprietate și alte drepturi reale	Referințe
1 / 04/01/2024	
Act Administrativ nr. 91054/254, din 23/06/2005 emis de CJSPDAT HUNEDOARA;	
B1	A1
Intabulare, drept de PROPRIETATE, dobandit prin Reconstituire, cota actuala 1/1 1) MATEȘONI VIOREL DEFUNCT:Da	

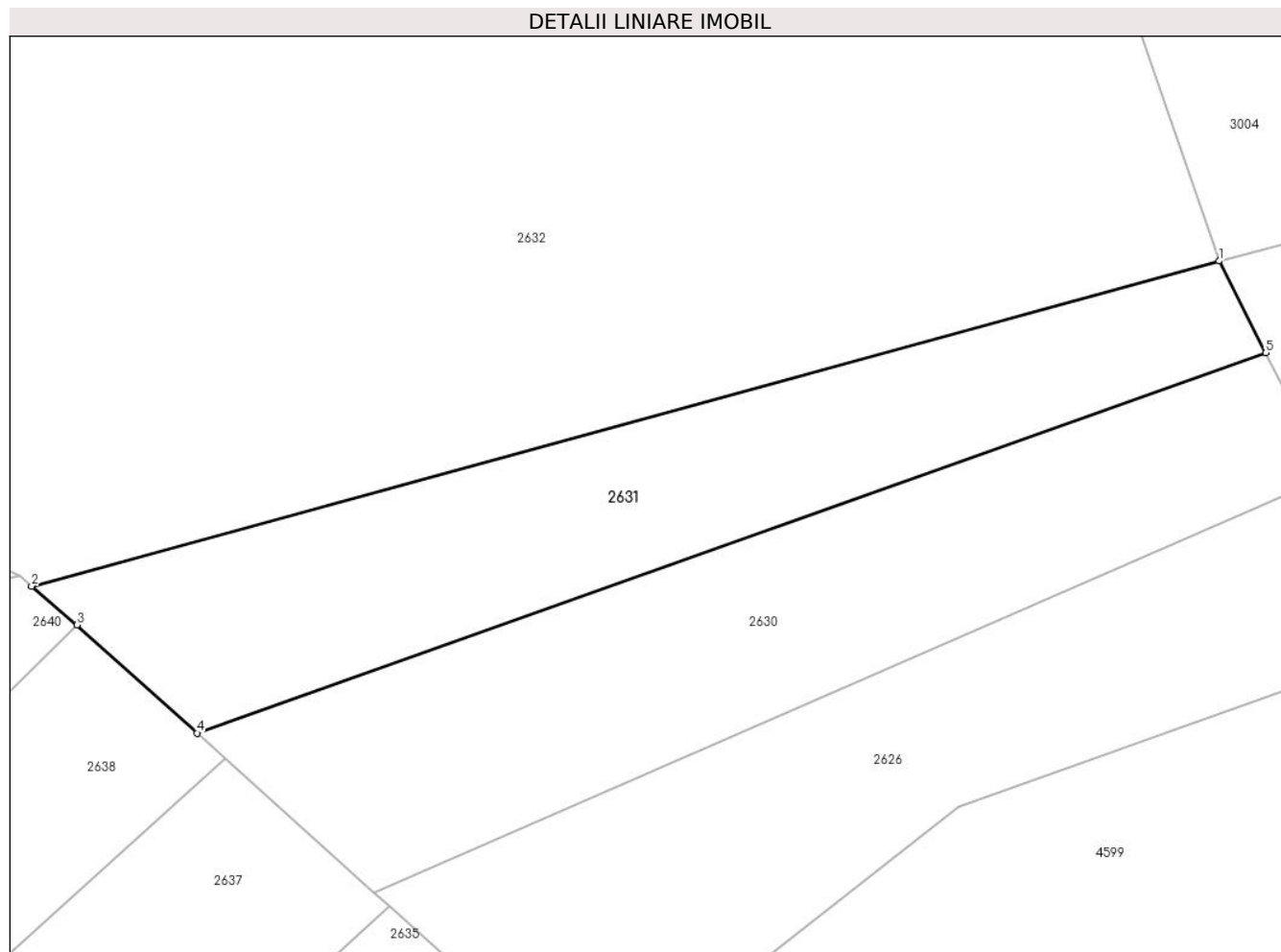
C. Partea III. SARCINI .

Inscrieri privind dezmembramintele dreptului de proprietate, drepturi reale de garanție și sarcini	Referințe
NU SUNT	

Teren

Nr cadastral	Suprafața (mp)*	Observații / Referințe
	900	

* Suprafața este determinată în planul de proiecție Stereo 70.



Date referitoare la teren

Crt	Categorie folosință	Intravilan	Suprafața (mp)	Tarla	Parcelă	Nr. topo	Observații / Referințe
1	faneata	NU	900	6	160/3	-	

Lungime Segmente

1) Valorile lungimilor segmentelor sunt obținute din proiecție în plan.

Punct început	X / Y	Punct sfârșit	X / Y	Lungime segment (** (m)
1	323.927,934 448.655,659	2	323.841,962 448.632,15	89.128
2	323.841,962 448.632,15	3	323.845,246 448.629,352	4.314
3	323.845,246 448.629,352	4	323.853,931 448.621,52	11.695
4	323.853,931 448.621,52	5	323.931,314 448.649,017	82.123
5	323.931,314 448.649,017	1	323.927,934 448.655,659	7.453

**** Lungimile segmentelor sunt determinate în planul de proiecție Stereo 70 și sunt rotunjite la 1 milimetru.**

***** Distanța dintre puncte este formată din segmente cumulate ce sunt mai mici decât valoarea 1 milimetru.**

**DATE DESPRE IMOBILUL NR. 2632**

Oficiul de Cadastru și Publicitate Imobiliară HUNEDOARA
Biroul de Cadastru și Publicitate Imobiliară Hateg

A. Partea I. Descrierea imobilului

TEREN Extravilan

Adresa: Jud. Hunedoara

Nr. Crt	Nr cadastral Nr. topografic	Suprafața* (mp)	Observații / Referințe
A1		5.811	Sector cadastral:20 Teren neimprejmuit;

B. Partea II. Proprietari și acte

Inscrieri privitoare la dreptul de proprietate și alte drepturi reale	Referințe
1 / 03/01/2024	
Act Normativ nr. 7, din 13/03/1996 emis de Parlamentul României;	
B1	A1
Intabulare, drept de PROPRIETATE, dobandit prin Lege, cota actuala 1/1	
1) COMUNA SARMIZEGETUSA- REZERVA COMISIEI LOCALE DE FOND FUNCJAR , CIF:4633293	

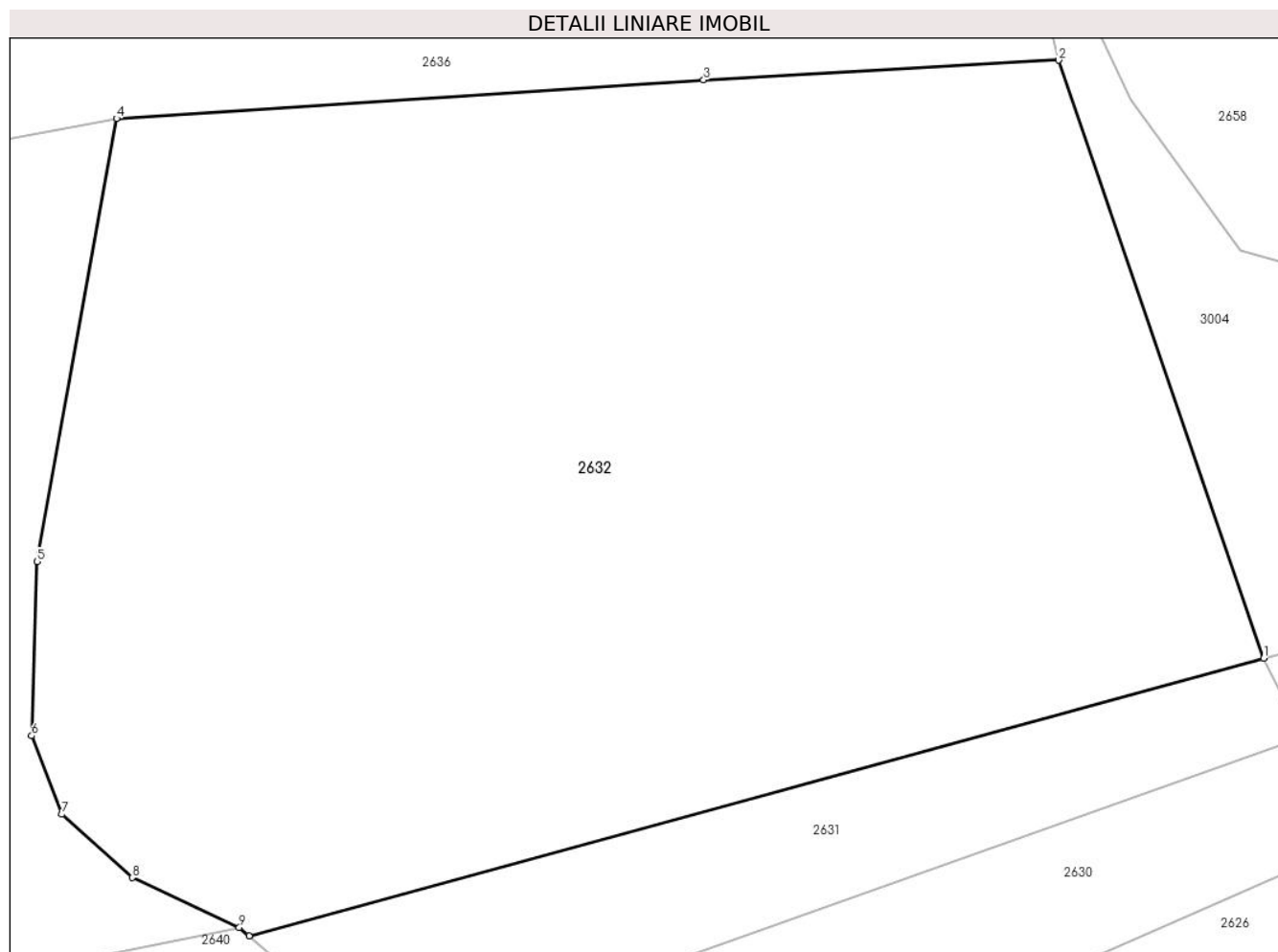
C. Partea III. SARCINI .

Inscrieri privind dezmembramintele dreptului de proprietate, drepturi reale de garanție și sarcini	Referințe
NU SUNT	

Teren

Nr cadastral	Suprafața (mp)*	Observații / Referințe
	5.811	

* Suprafața este determinată în planul de proiecție Stereo 70.



Date referitoare la teren

Crt	Categorie folosință	Intravilan	Suprafața (mp)	Tarla	Parcelă	Nr. topo	Observații / Referințe
1	faneata	NU	5.811	-	163/11	-	

Lungime Segmente

1) Valorile lungimilor segmentelor sunt obținute din proiecție în plan.

Punct început	X / Y	Punct sfârșit	X / Y	Lungime segment (** (m)
1	323.927,934 448.655,659	2	323.910,56 448.706,279	53.519
2	323.910,56 448.706,279	3	323.880,472 448.704,615	30.134
3	323.880,472 448.704,615	4	323.830,726 448.701,342	49.854
4	323.830,726 448.701,342	5	323.824,004 448.663,815	38.124
5	323.824,004 448.663,815	6	323.823,535 448.649,081	14.741

Punct început	X / Y	Punct sfârşit	X / Y	Lungime segment (** (m)
6	323.823,535 448.649,081	7	323.826,102 448.642,434	7.125
7	323.826,102 448.642,434	8	323.832,053 448.637,069	8.012
8	323.832,053 448.637,069	9	323.841,129 448.632,859	10.005
9	323.841,129 448.632,859	10	323.841,962 448.632,15	1.094
10	323.841,962 448.632,15	1	323.927,934 448.655,659	89.128

** Lungimile segmentelor sunt determinate în planul de proiecție Stereo 70 și sunt rotunjite la 1 milimetru.

*** Distanța dintre puncte este formată din segmente cumulate ce sunt mai mici decât valoarea 1 milimetru.

**DATE DESPRE IMOBILUL NR. 2633**

Oficiul de Cadastru și Publicitate Imobiliară HUNEDOARA
Biroul de Cadastru și Publicitate Imobiliară Hateg

A. Partea I. Descrierea imobilului

TEREN Extravilan

Adresa: Jud. Hunedoara

Nr. Crt	Nr cadastral Nr. topografic	Suprafața* (mp)	Observații / Referințe
A1		4.200	Sector cadastral:20 Teren neimprejmuit;

B. Partea II. Proprietari și acte

Inscrieri privitoare la dreptul de proprietate și alte drepturi reale		Referințe
1 / 04/01/2024		
Act Administrativ nr. 91054/234, din 23/06/2005 emis de CJSPDAT HUNEDOARA;		
B1	Intabulare, drept de PROPRIETATE, dobandit prin Reconstituire, cota actuala 1/1 1) CARCIONIU IONEL	A1

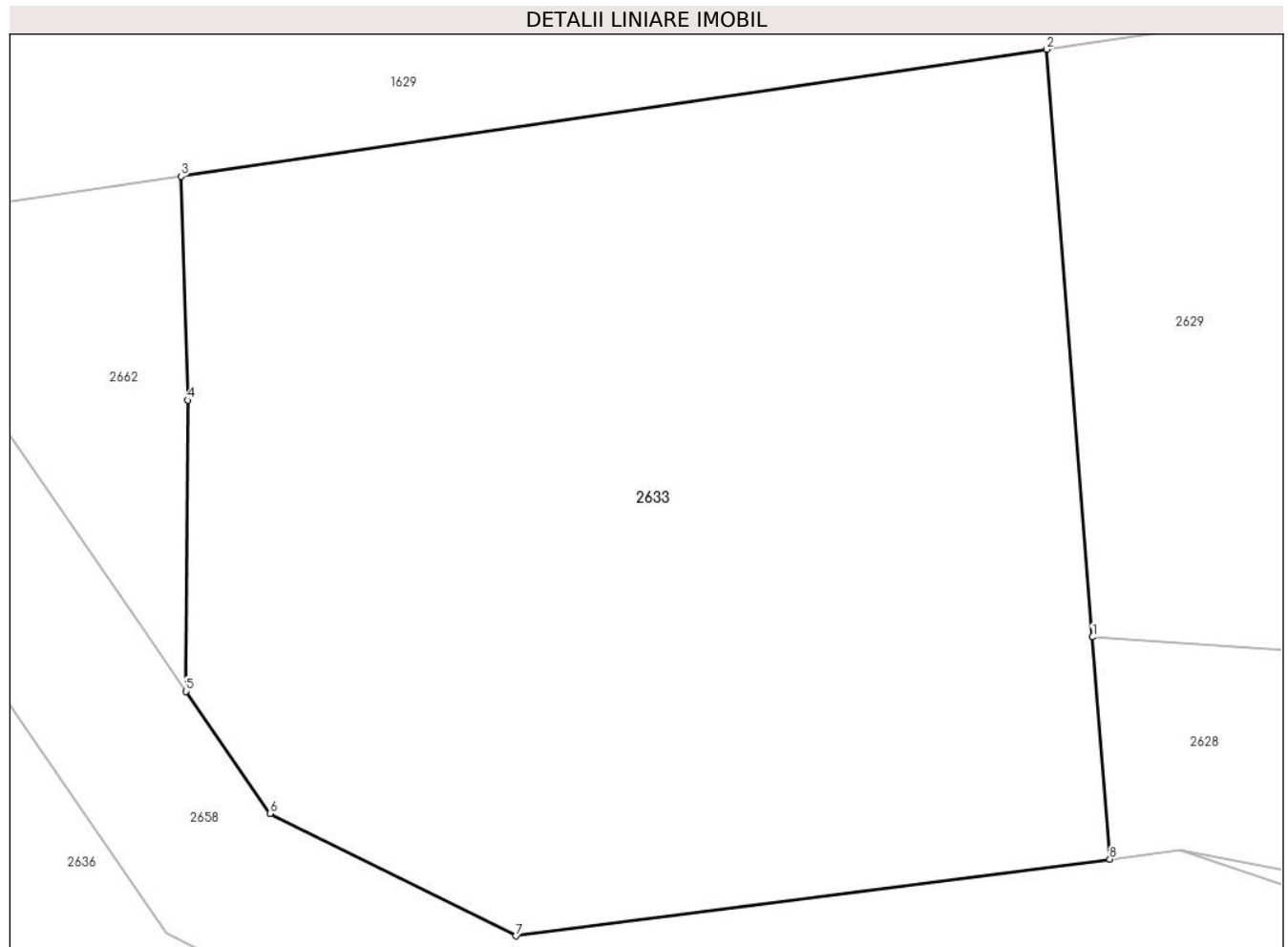
C. Partea III. SARCINI .

Inscrieri privind dezmembramintele dreptului de proprietate, drepturi reale de garanție și sarcini	Referințe
NU SUNT	

Teren

Nr cadastral	Suprafața (mp)*	Observații / Referințe
	4.200	

* Suprafața este determinată în planul de proiecție Stereo 70.



Date referitoare la teren

Crt	Categorie folosință	Intra vilan	Suprafața (mp)	Tarla	Parcelă	Nr. topo	Observații / Referințe
1	faneata	NU	4.200	6	208/1	-	

Lungime Segmente

1) Valorile lungimilor segmentelor sunt obținute din proiecție în plan.

Punct început	X / Y	Punct sfârșit	X / Y	Lungime segment (** (m)
1	323.877,158 448.763,782	2	323.873,556 448.809,749	46.108
2	323.873,556 448.809,749	3	323.805,804 448.799,806	68.478
3	323.805,804 448.799,806	4	323.806,35 448.782,298	17.517
4	323.806,35 448.782,298	5	323.806,19 448.759,529	22.77
5	323.806,19 448.759,529	6	323.812,77 448.749,976	11.6

Punct început	X / Y	Punct sfârşit	X / Y	Lungime segment (** (m)
6	323.812,77 448.749,976	7	323.832,02 448.740,4	21.5
7	323.832,02 448.740,4	8	323.878,52 448.746,393	46.885
8	323.878,52 448.746,393	1	323.877,158 448.763,782	17.442

** Lungimile segmentelor sunt determinate în planul de proiecţie Stereo 70 şi sunt rotunjite la 1 milimetru.

*** Distanţa dintre puncte este formată din segmente cumulate ce sunt mai mici decât valoarea 1 milimetru.

**DATE DESPRE IMOBILUL NR. 2634**

Oficiul de Cadastru și Publicitate Imobiliară HUNEDOARA
Biroul de Cadastru și Publicitate Imobiliară Hateg

A. Partea I. Descrierea imobilului

TEREN Extravilan

Adresa: Jud. Hunedoara

Nr. Crt	Nr cadastral Nr. topografic	Suprafața* (mp)	Observații / Referințe
A1		1.580	Sector cadastral:20 Teren neimpregmuit;

B. Partea II. Proprietari și acte

Inscrieri privitoare la dreptul de proprietate și alte drepturi reale	Referințe
1 / 03/01/2024	
Act Normativ nr. 7, din 13/03/1996 emis de Parlamentul României;	
B1	A1
Intabulare, drept de PROPRIETATE, dobandit prin Lege, cota actuala 1/1 1) COMUNA SARMIZEGETUSA- REZERVA COMISIEI LOCALE DE FOND FUNCJAR , CIF:4633293	

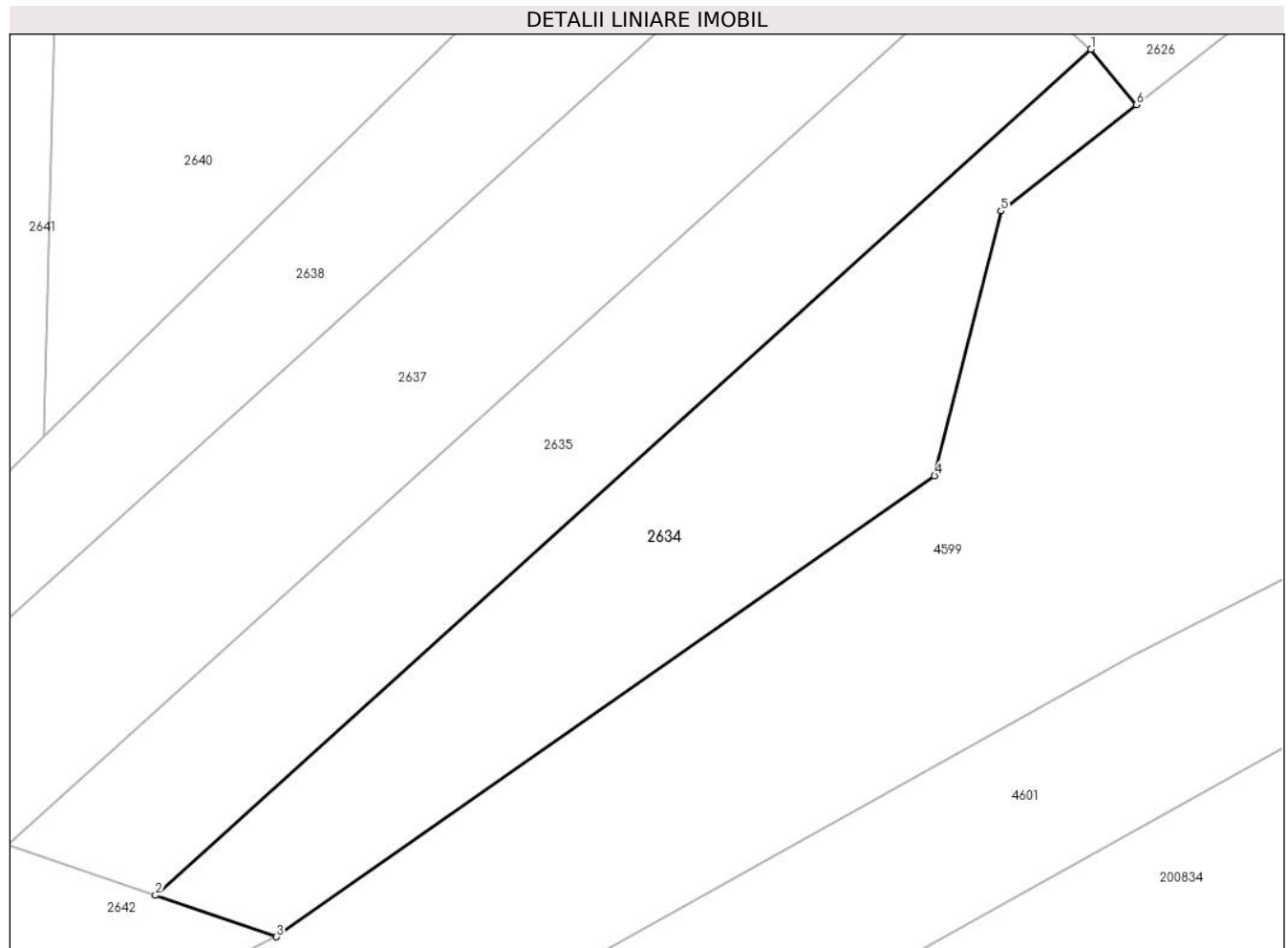
C. Partea III. SARCINI .

Inscrieri privind dezmembramintele dreptului de proprietate, drepturi reale de garanție și sarcini	Referințe
NU SUNT	

Teren

Nr cadastral	Suprafața (mp)*	Observații / Referințe
	1.580	

* Suprafața este determinată în planul de proiecție Stereo 70.



Date referitoare la teren

Crt	Categorie folosință	Intravilan	Suprafața (mp)	Tarla	Parcelă	Nr. topo	Observații / Referințe
1	faneata	NU	1.580	-	156/19	-	

Lungime Segmente

1) Valorile lungimilor segmentelor sunt obținute din proiecție în plan.

Punct început	X / Y	Punct sfârșit	X / Y	Lungime segment (** (m)
1	323.877,645 448.600,278	2	323.788,567 448.519,812	120.04
2	323.788,567 448.519,812	3	323.800,102 448.515,863	12.192
3	323.800,102 448.515,863	4	323.862,746 448.559,722	76.471
4	323.862,746 448.559,722	5	323.869,084 448.584,901	25.964
5	323.869,084 448.584,901	6	323.881,973 448.594,992	16.369

Punct început	X / Y	Punct sfârșit	X / Y	Lungime segment (** (m)
6	323.881,973 448.594,992	1	323.877,645 448.600,278	6.832

** Lungimile segmentelor sunt determinate în planul de proiecție Stereo 70 și sunt rotunjite la 1 milimetru.

*** Distanța dintre puncte este formată din segmente cumulate ce sunt mai mici decât valoarea 1 milimetru.

**DATE DESPRE IMOBILUL NR. 2635**

Oficiul de Cadastru și Publicitate Imobiliară HUNEDOARA
Biroul de Cadastru și Publicitate Imobiliară Hateg

A. Partea I. Descrierea imobilului

TEREN Extravilan

Adresa: Jud. Hunedoara

Nr. Crt	Nr cadastral Nr. topografic	Suprafața* (mp)	Observații / Referințe
A1		1.600	Sector cadastral:20 Teren neimprejmuit;

B. Partea II. Proprietari și acte

Inscrieri privitoare la dreptul de proprietate și alte drepturi reale		Referințe
1 / 04/01/2024		
Act Administrativ nr. 91054/263, din 24/06/2005 emis de CJSPDAT HUNEDOARA;		
B1	Intabulare, drept de PROPRIETATE, dobandit prin Reconstituire, cota actuala 1/1 1) BARBONI GHEORGHE	A1

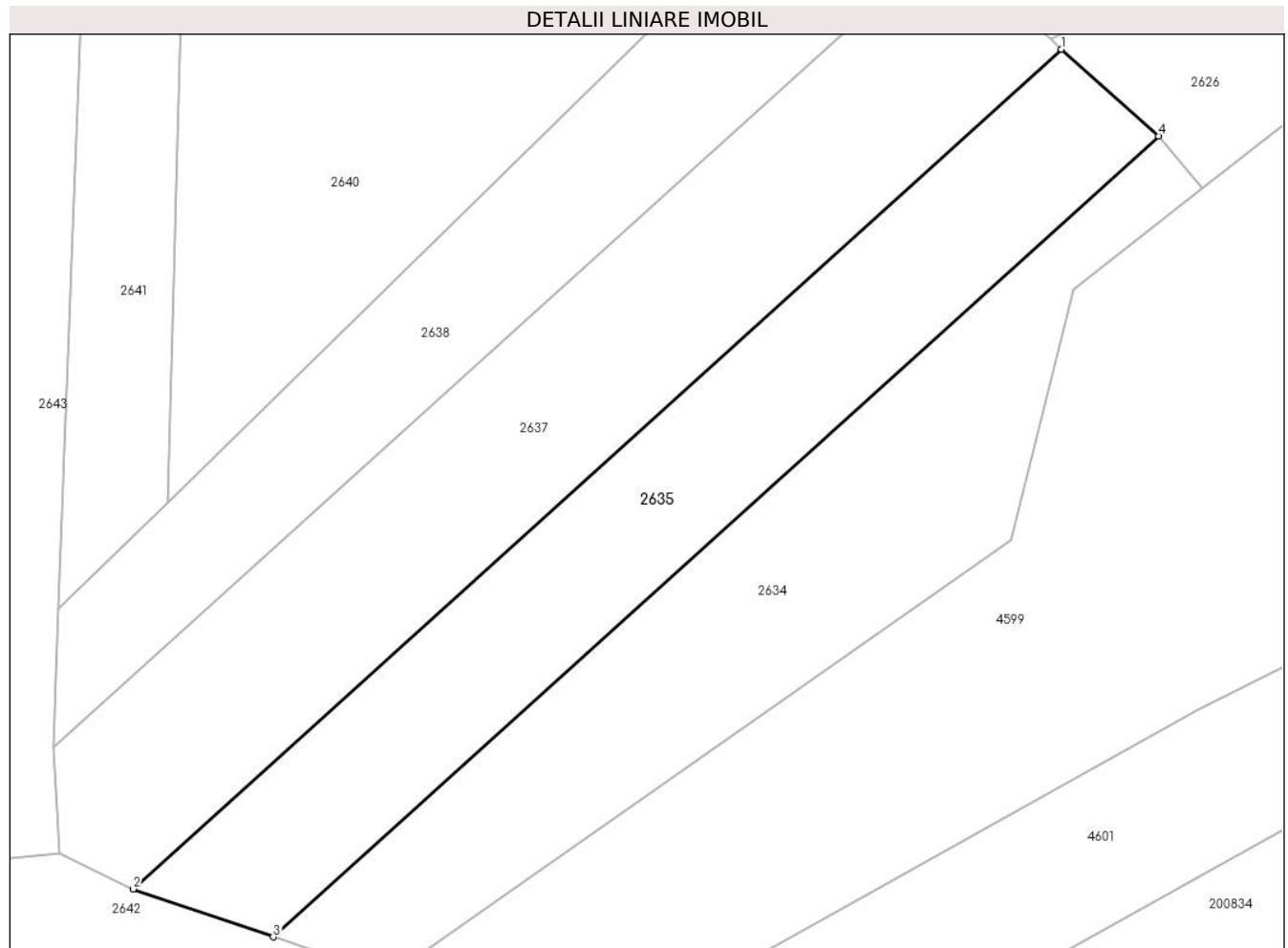
C. Partea III. SARCINI .

Inscrieri privind dezmembramintele dreptului de proprietate, drepturi reale de garanție și sarcini	Referințe
NU SUNT	

Teren

Nr cadastral	Suprafața (mp)*	Observații / Referințe
	1.600	

* Suprafața este determinată în planul de proiecție Stereo 70.



Date referitoare la teren

Crt	Categorie folosință	Intravilan	Suprafața (mp)	Tarla	Parcelă	Nr. topo	Observații / Referințe
1	faneata	NU	1.600	6	156/18	-	

Lungime Segmente

1) Valorile lungimilor segmentelor sunt obținute din proiecție în plan.

Punct început	X / Y	Punct sfârșit	X / Y	Lungime segment (** (m)
1	323.867,872 448.608,988	2	323.774,488 448.524,632	125.843
2	323.774,488 448.524,632	3	323.788,567 448.519,812	14.881
3	323.788,567 448.519,812	4	323.877,645 448.600,278	120.04
4	323.877,645 448.600,278	1	323.867,872 448.608,988	13.091

** Lungimile segmentelor sunt determinate în planul de proiecție Stereo 70 și sunt rotunjite la 1 milimetru.

***** Distanţa dintre puncte este formată din segmente cumulate ce sunt mai mici decât valoarea 1 milimetru.**

**DATE DESPRE IMOBILUL NR. 2636**

Oficiul de Cadastru și Publicitate Imobiliară HUNEDOARA
Biroul de Cadastru și Publicitate Imobiliară Hateg

A. Partea I. Descrierea imobilului

TEREN Extravilan

Adresa: Jud. Hunedoara

Nr. Crt	Nr cadastral Nr. topografic	Suprafața* (mp)	Observații / Referințe
A1		5.452	Sector cadastral:20 Teren neimprejmuit;

B. Partea II. Proprietari și acte

Inscrieri privitoare la dreptul de proprietate și alte drepturi reale	Referințe
1 / 03/01/2024	
Act Normativ nr. 7, din 13/03/1996 emis de Parlamentul României;	
B1	A1
Intabulare, drept de PROPRIETATE, dobandit prin Lege, cota actuala 1/1 1) COMUNA SARMIZEGETUSA- REZERVA COMISIEI LOCALE DE FOND FUNCJAR , CIF:4633293	

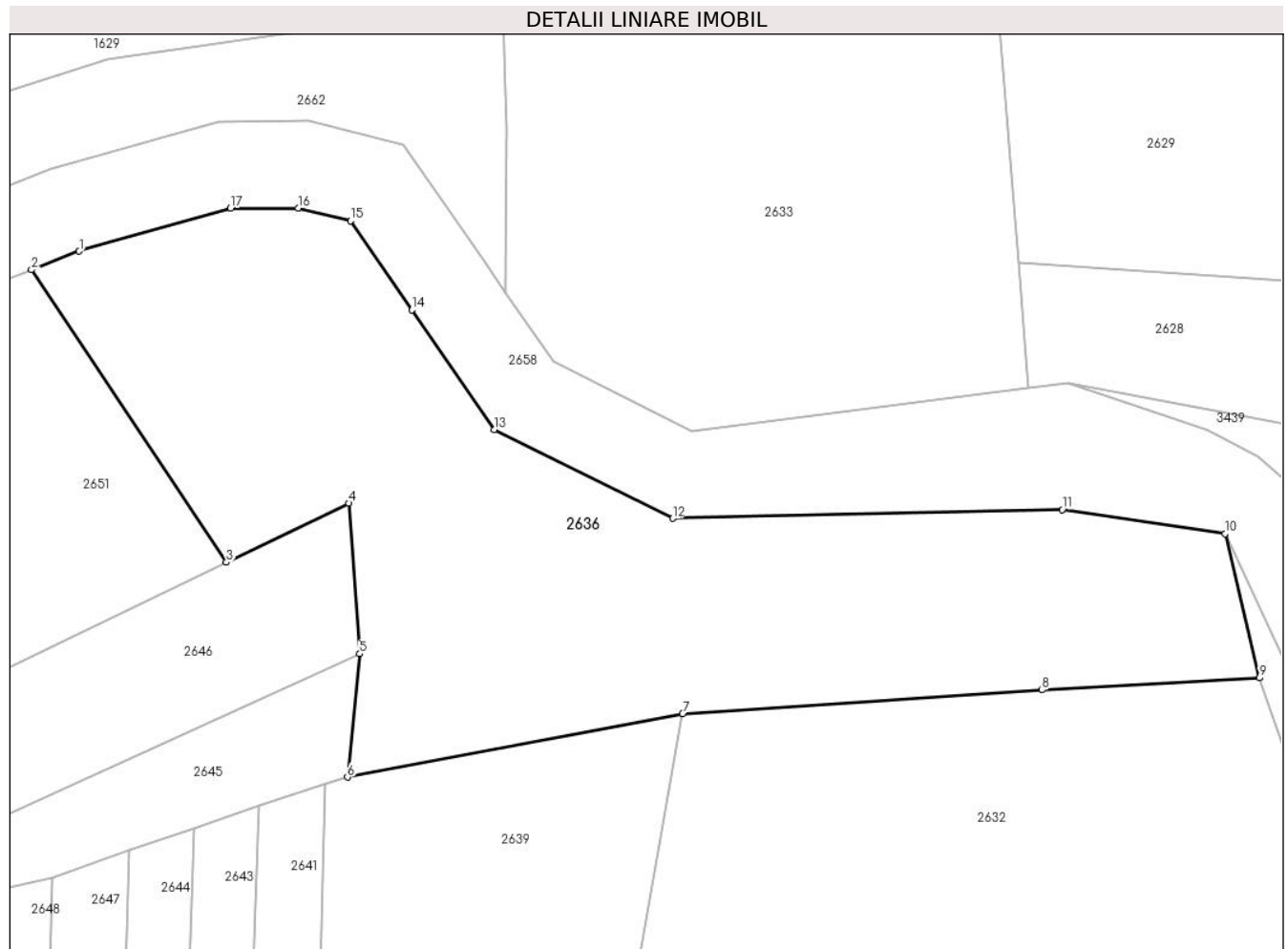
C. Partea III. SARCINI .

Inscrieri privind dezmembramintele dreptului de proprietate, drepturi reale de garanție și sarcini	Referințe
NU SUNT	

Teren

Nr cadastral	Suprafața (mp)*	Observații / Referințe
	5.452	

* Suprafața este determinată în planul de proiecție Stereo 70.



Date referitoare la teren

Crt	Categorie folosință	Intra vilan	Suprafața (mp)	Tarla	Parcelă	Nr. topo	Observații / Referințe
1	faneata	NU	5.452	-	163/10	-	

Lungime Segmente

1) Valorile lungimilor segmentelor sunt obținute din proiecție în plan.

Punct început	X / Y	Punct sfârșit	X / Y	Lungime segment (** (m)
1	323.747,198 448.765,293	2	323.740,594 448.762,73	7.084
2	323.740,594 448.762,73	3	323.767,582 448.722,278	48.628
3	323.767,582 448.722,278	4	323.784,516 448.730,443	18.8
4	323.784,516 448.730,443	5	323.786,022 448.709,618	20.879
5	323.786,022 448.709,618	6	323.784,345 448.692,552	17.148

Punct început	X / Y	Punct sfârşit	X / Y	Lungime segment (** (m)
6	323.784,345 448.692,552	7	323.830,726 448.701,342	47.207
7	323.830,726 448.701,342	8	323.880,472 448.704,615	49.854
8	323.880,472 448.704,615	9	323.910,56 448.706,279	30.134
9	323.910,56 448.706,279	10	323.905,807 448.726,229	20.508
10	323.905,807 448.726,229	11	323.883,257 448.729,58	22.798
11	323.883,257 448.729,58	12	323.829,331 448.728,335	53.94
12	323.829,331 448.728,335	13	323.804,648 448.740,613	27.568
13	323.804,648 448.740,613	14	323.793,244 448.757,168	20.103
14	323.793,244 448.757,168	15	323.784,765 448.769,478	14.948
15	323.784,765 448.769,478	16	323.777,508 448.771,271	7.475
16	323.777,508 448.771,271	17	323.768,144 448.771,256	9.364
17	323.768,144 448.771,256	1	323.747,198 448.765,293	21.778

** Lungimile segmentelor sunt determinate în planul de proiecție Stereo 70 și sunt rotunjite la 1 milimetru.

*** Distanța dintre puncte este formată din segmente cumulate ce sunt mai mici decât valoarea 1 milimetru.

**DATE DESPRE IMOBILUL NR. 2637**

Oficiul de Cadastru și Publicitate Imobiliară HUNEDOARA
Biroul de Cadastru și Publicitate Imobiliară Hateg

A. Partea I. Descrierea imobilului

TEREN Extravilan

Adresa: Jud. Hunedoara

Nr. Crt	Nr cadastral Nr. topografic	Suprafața* (mp)	Observații / Referințe
A1		2.000	Sector cadastral:20 Teren neimprejmuit;

B. Partea II. Proprietari și acte

Inscrieri privitoare la dreptul de proprietate și alte drepturi reale		Referințe
1 / 04/01/2024		
Act Administrativ nr. 91054/261, din 24/06/2005 emis de CJSPDAT HUNEDOARA;		
B1	Intabulare, drept de PROPRIETATE, dobandit prin Reconstituire, cota actuala 1/1 1) POPESCU ROMULUS 2) POPESCU DORIN 3) POPESCU MIHUT ROMULUS	A1

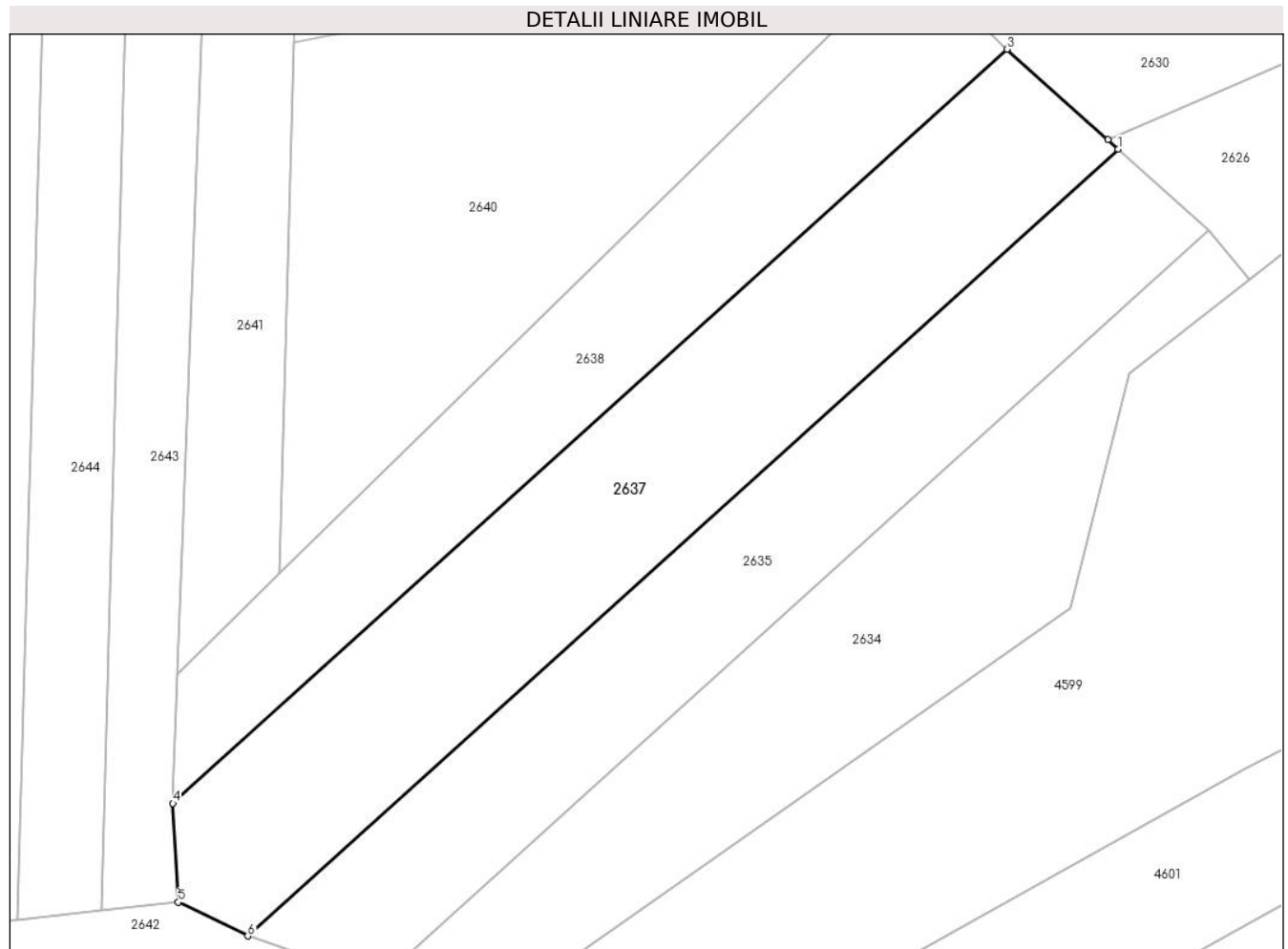
C. Partea III. SARCINI .

Inscrieri privind dezmembramintele dreptului de proprietate, drepturi reale de garanție și sarcini	Referințe
NU SUNT	

Teren

Nr cadastral	Suprafața (mp)*	Observații / Referințe
	2.000	

* Suprafața este determinată în planul de proiecție Stereo 70.



Date referitoare la teren

Crt	Categorie folosință	Intra vilan	Suprafața (mp)	Tarla	Parcelă	Nr. topo	Observații / Referințe
1	faneata	NU	2.000	6	156/17	-	

Lungime Segmente

1) Valorile lungimilor segmentelor sunt obținute din proiecție în plan.

Punct început	X / Y	Punct sfârșit	X / Y	Lungime segment (** (m)
1	323.867,872 448.608,988	2	323.866,769 448.609,979	1.483
2	323.866,769 448.609,979	3	323.855,968 448.619,683	14.52
3	323.855,968 448.619,683	4	323.766,469 448.538,837	120.607
4	323.766,469 448.538,837	5	323.767,05 448.528,264	10.589
5	323.767,05 448.528,264	6	323.774,488 448.524,632	8.277

Punct început	X / Y	Punct sfârşit	X / Y	Lungime segment (** (m)
6	323.774,488 448.524,632	1	323.867,872 448.608,988	125.843

** Lungimile segmentelor sunt determinate în planul de proiecţie Stereo 70 şi sunt rotunjite la 1 milimetru.

*** Distanţa dintre puncte este formată din segmente cumulate ce sunt mai mici decât valoarea 1 milimetru.

**DATE DESPRE IMOBILUL NR. 2638**

Oficiul de Cadastru și Publicitate Imobiliară HUNEDOARA
Biroul de Cadastru și Publicitate Imobiliară Hateg

A. Partea I. Descrierea imobilului

TEREN Extravilan

Adresa: Jud. Hunedoara

Nr. Crt	Nr cadastral Nr. topografic	Suprafața* (mp)	Observații / Referințe
A1		1.390	Sector cadastral:20 Teren neimprejmuit;

B. Partea II. Proprietari și acte

Inscrieri privitoare la dreptul de proprietate și alte drepturi reale	Referințe
1 / 03/01/2024	
Act Normativ nr. 7, din 13/03/1996 emis de Parlamentul României;	
B1	A1
Intabulare, drept de PROPRIETATE, dobandit prin Lege, cota actuala 1/1	
1) COMUNA SARMIZEGETUSA- REZERVA COMISIEI LOCALE DE FOND FUNCJAR , CIF:4633293	

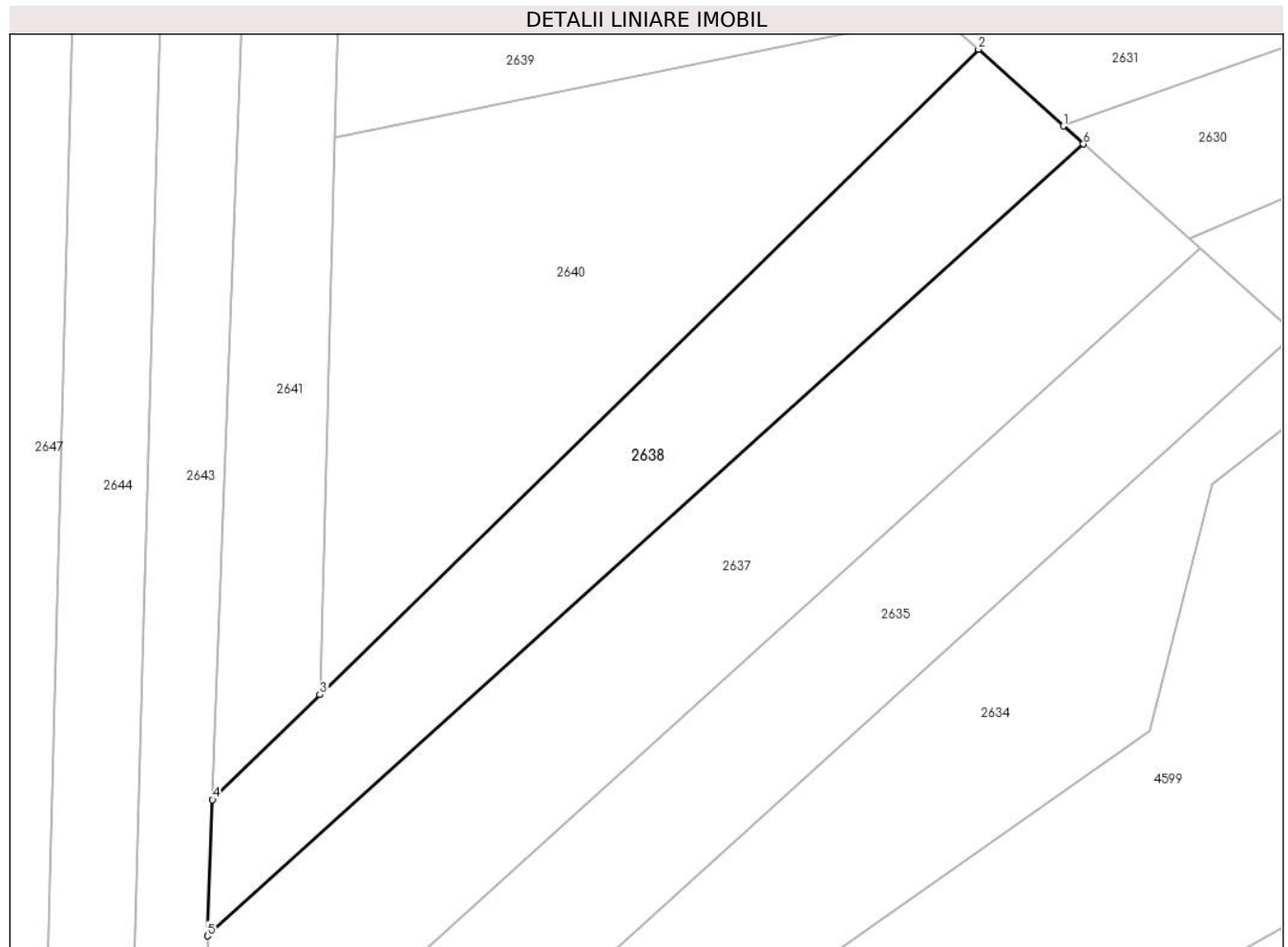
C. Partea III. SARCINI .

Inscrieri privind dezmembramintele dreptului de proprietate, drepturi reale de garanție și sarcini	Referințe
NU SUNT	

Teren

Nr cadastral	Suprafața (mp)*	Observații / Referințe
	1.390	

* Suprafața este determinată în planul de proiecție Stereo 70.



Date referitoare la teren

Crt	Categorie folosință	Intravilan	Suprafața (mp)	Tarla	Parcelă	Nr. topo	Observații / Referințe
1	faneata	NU	1.390	-	156/16	-	

Lungime Segmente

1) Valorile lungimilor segmentelor sunt obținute din proiecție în plan.

Punct început	X / Y	Punct sfârșit	X / Y	Lungime segment (** (m)
1	323.853,931 448.621,52	2	323.845,246 448.629,352	11.695
2	323.845,246 448.629,352	3	323.777,952 448.563,461	94.181
3	323.777,952 448.563,461	4	323.766,991 448.552,728	15.341
4	323.766,991 448.552,728	5	323.766,469 448.538,837	13.901
5	323.766,469 448.538,837	6	323.855,968 448.619,683	120.607

Punct început	X / Y	Punct sfârşit	X / Y	Lungime segment (** (m)
6	323.855,968 448.619,683	1	323.853,931 448.621,52	2.743

** Lungimile segmentelor sunt determinate în planul de proiecţie Stereo 70 şi sunt rotunjite la 1 milimetru.

*** Distanţa dintre puncte este formată din segmente cumulate ce sunt mai mici decât valoarea 1 milimetru.

**DATE DESPRE IMOBILUL NR. 2639**

Oficiul de Cadastru și Publicitate Imobiliară HUNEDOARA
Biroul de Cadastru și Publicitate Imobiliară Hateg

A. Partea I. Descrierea imobilului

TEREN Extravilan

Adresa: Jud. Hunedoara

Nr. Crt	Nr cadastral Nr. topografic	Suprafața* (mp)	Observații / Referințe
A1		3.328	Sector cadastral:20 Teren neimprejmuit;

B. Partea II. Proprietari și acte

Inscrieri privitoare la dreptul de proprietate și alte drepturi reale	Referințe
1 / 03/01/2024	
Act Normativ nr. 7, din 13/03/1996 emis de Parlamentul României;	
B1	A1
Intabulare, drept de PROPRIETATE, dobândit prin Lege, cota actuala 1/1 1) COMUNA SARMIZEGETUSA- REZERVA COMISIEI LOCALE DE FOND FUNCJAR , CIF:4633293	

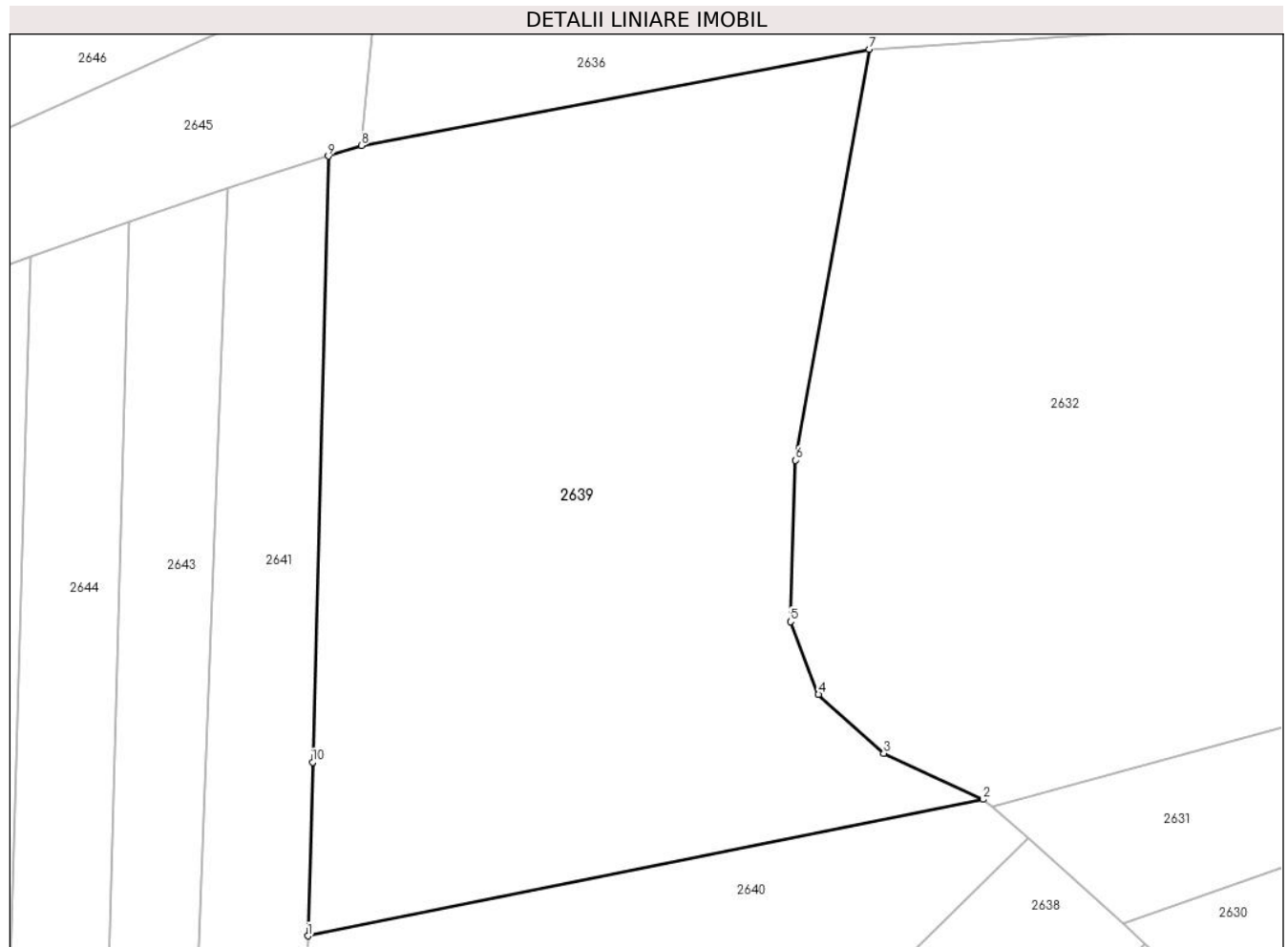
C. Partea III. SARCINI .

Inscrieri privind dezmembramintele dreptului de proprietate, drepturi reale de garanție și sarcini	Referințe
NU SUNT	

Teren

Nr cadastral	Suprafața (mp)*	Observații / Referințe
	3.328	

* Suprafața este determinată în planul de proiecție Stereo 70.



Date referitoare la teren

Crt	Categorie folosință	Intravilan	Suprafața (mp)	Tarla	Parcelă	Nr. topo	Observații / Referințe
1	faneata	NU	3.328	-	163/8	-	

Lungime Segmente

1) Valorile lungimilor segmentelor sunt obținute din proiecție în plan.

Punct început	X / Y	Punct sfârșit	X / Y	Lungime segment (** (m)
1	323.779,444 448.620,393	2	323.841,129 448.632,859	62.932
2	323.841,129 448.632,859	3	323.832,053 448.637,069	10.005
3	323.832,053 448.637,069	4	323.826,102 448.642,434	8.012
4	323.826,102 448.642,434	5	323.823,535 448.649,081	7.125
5	323.823,535 448.649,081	6	323.824,004 448.663,815	14.741

Punct început	X / Y	Punct sfârșit	X / Y	Lungime segment (** (m)
6	323.824,004 448.663,815	7	323.830,726 448.701,342	38.124
7	323.830,726 448.701,342	8	323.784,345 448.692,552	47.207
8	323.784,345 448.692,552	9	323.781,311 448.691,596	3.181
9	323.781,311 448.691,596	10	323.779,86 448.636,251	55.364
10	323.779,86 448.636,251	1	323.779,444 448.620,393	15.863

** Lungimile segmentelor sunt determinate în planul de proiecție Stereo 70 și sunt rotunjite la 1 milimetru.

*** Distanța dintre puncte este formată din segmente cumulate ce sunt mai mici decât valoarea 1 milimetru.

**DATE DESPRE IMOBILUL NR. 2640**

Oficiul de Cadastru și Publicitate Imobiliară HUNEDOARA
Biroul de Cadastru și Publicitate Imobiliară Hateg

A. Partea I. Descrierea imobilului

TEREN Extravilan

Adresa: Jud. Hunedoara

Nr. Crt	Nr cadastral Nr. topografic	Suprafața* (mp)	Observații / Referințe
A1		2.000	Sector cadastral:20 Teren neimprejmuit;

B. Partea II. Proprietari și acte

Inscrieri privitoare la dreptul de proprietate și alte drepturi reale	Referințe
1 / 04/01/2024	
Act Administrativ nr. 91054/263, din 24/06/2005 emis de CJSPDAT HUNEDOARA;	
B1	A1
Intabulare, drept de PROPRIETATE, dobandit prin Reconstituire, cota actuala 1/1 1) BARBONI GHEORGHE	

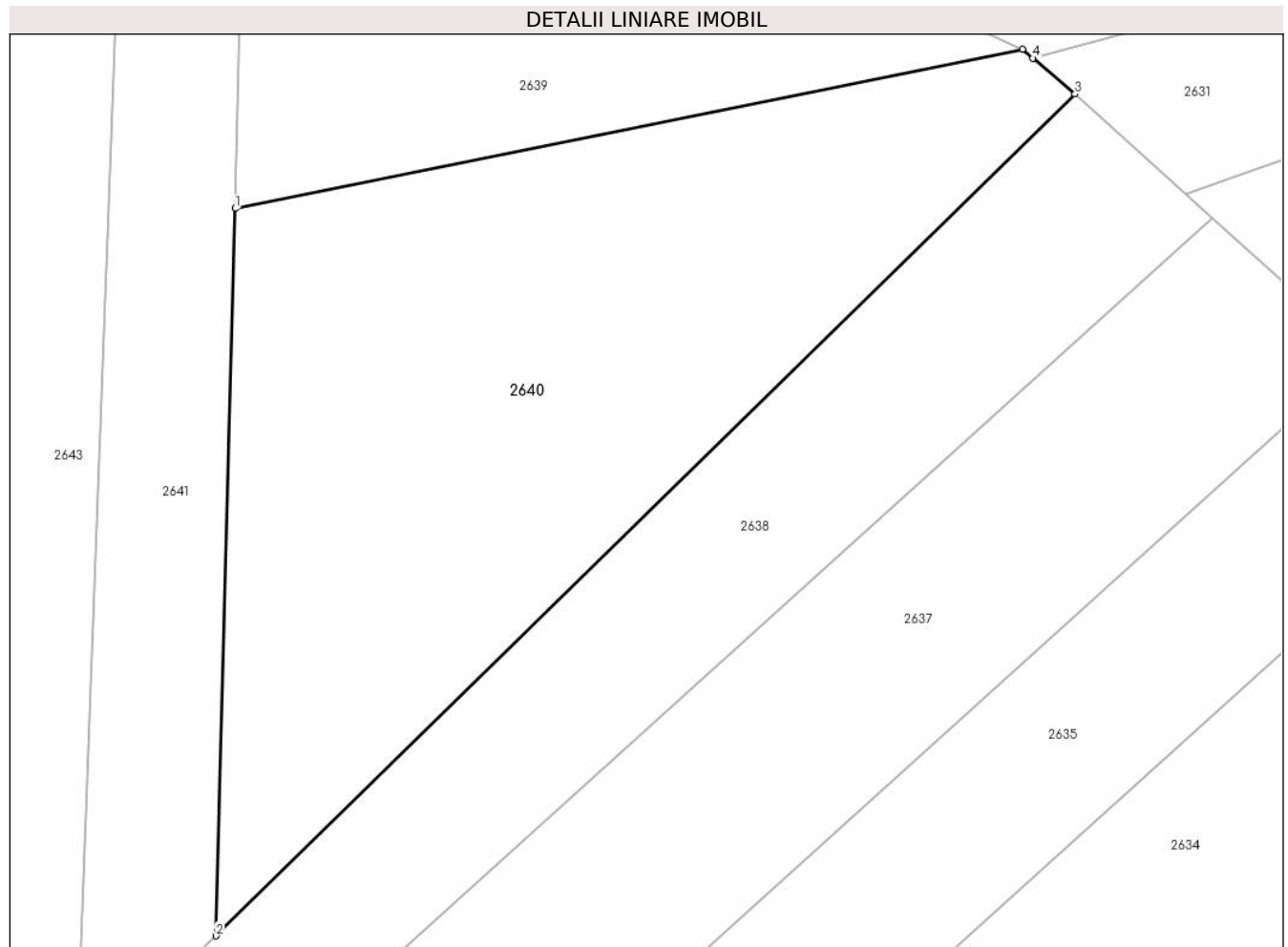
C. Partea III. SARCINI .

Inscrieri privind dezmembramintele dreptului de proprietate, drepturi reale de garanție și sarcini	Referințe
NU SUNT	

Teren

Nr cadastral	Suprafața (mp)*	Observații / Referințe
	2.000	

* Suprafața este determinată în planul de proiecție Stereo 70.



Date referitoare la teren

Crt	Categorie folosință	Intravilan	Suprafața (mp)	Tarla	Parcelă	Nr. topo	Observații / Referințe
1	faneata	NU	2.000	6	163/9	-	

Lungime Segmente

1) Valorile lungimilor segmentelor sunt obținute din proiecție în plan.

Punct început	X / Y	Punct sfârșit	X / Y	Lungime segment (** (m)
1	323.779,444 448.620,393	2	323.777,952 448.563,461	56.952
2	323.777,952 448.563,461	3	323.845,246 448.629,352	94.181
3	323.845,246 448.629,352	4	323.841,962 448.632,15	4.314
4	323.841,962 448.632,15	5	323.841,129 448.632,859	1.094
5	323.841,129 448.632,859	1	323.779,444 448.620,393	62.932

**** Lungimile segmentelor sunt determinate în planul de proiecție Stereo 70 și sunt rotunjite la 1 milimetru.**

***** Distanța dintre puncte este formată din segmente cumulate ce sunt mai mici decât valoarea 1 milimetru.**

**DATE DESPRE IMOBILUL NR. 2641**

Oficiul de Cadastru și Publicitate Imobiliară HUNEDOARA
Biroul de Cadastru și Publicitate Imobiliară Hateg

A. Partea I. Descrierea imobilului

TEREN Extravilan

Adresa: Jud. Hunedoara

Nr. Crt	Nr cadastral Nr. topografic	Suprafața* (mp)	Observații / Referințe
A1		1.300	Sector cadastral:20 Teren neimprejmuit;

B. Partea II. Proprietari și acte

Inscrieri privitoare la dreptul de proprietate și alte drepturi reale	Referințe
1 / 03/01/2024	
Act Normativ nr. 7, din 13/03/1996 emis de Parlamentul României;	
B1	A1
1) COMUNA SARMIZEGETUSA- REZERVA COMISIEI LOCALE DE FOND FUNCJAR , CIF:4633293	

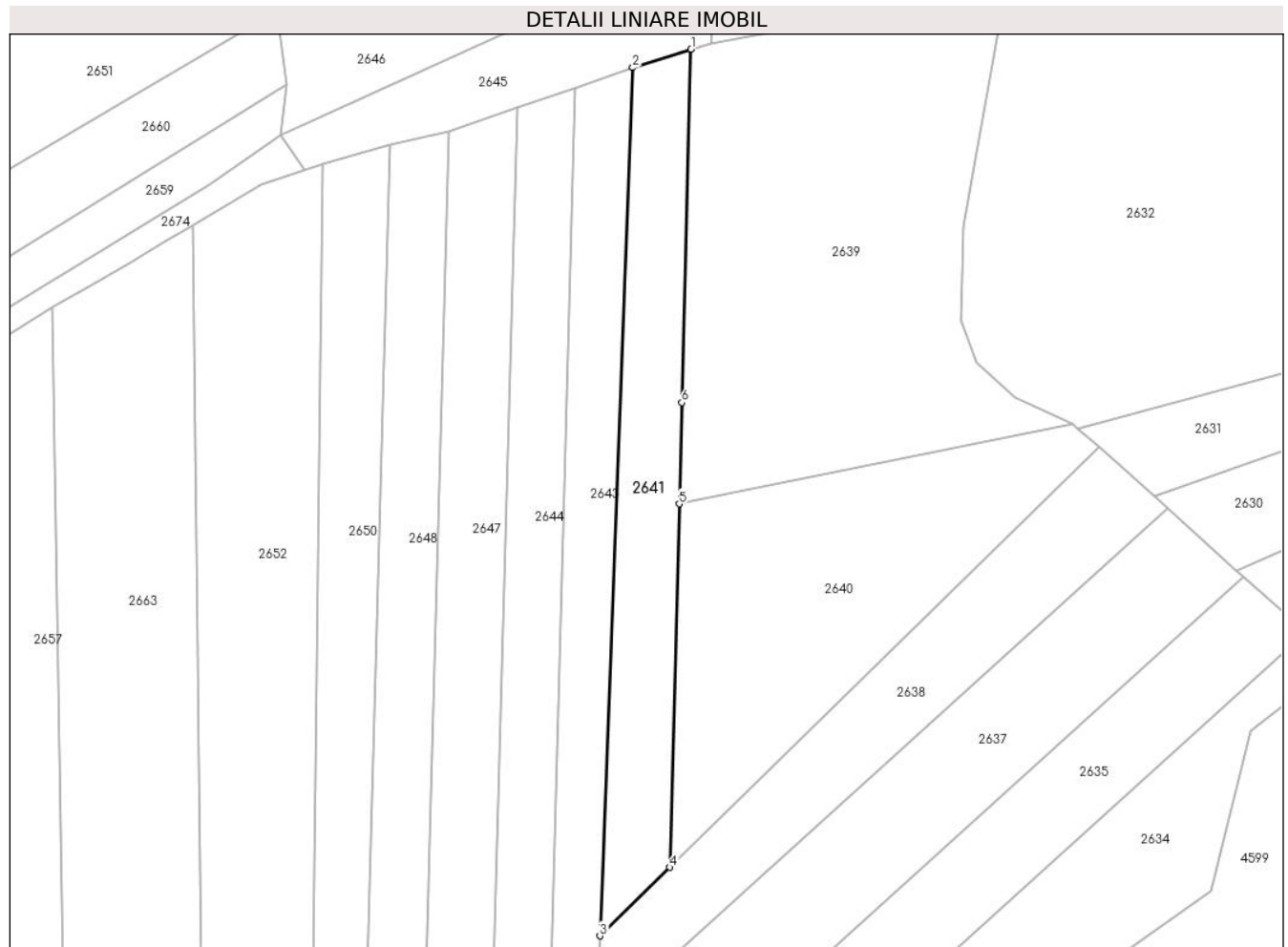
C. Partea III. SARCINI .

Inscrieri privind dezmembramintele dreptului de proprietate, drepturi reale de garanție și sarcini	Referințe
NU SUNT	

Teren

Nr cadastral	Suprafața (mp)*	Observații / Referințe
	1.300	

* Suprafața este determinată în planul de proiecție Stereo 70.



Date referitoare la teren

Crt	Categorie folosință	Intravilan	Suprafața (mp)	Tarla	Parcelă	Nr. topo	Observații / Referințe
1	faneata	NU	1.300	-	156/15	-	

Lungime Segmente

1) Valorile lungimilor segmentelor sunt obținute din proiecție în plan.

Punct început	X / Y	Punct sfârșit	X / Y	Lungime segment (** (m)
1	323.781,311 448.691,596	2	323.772,148 448.688,709	9.607
2	323.772,148 448.688,709	3	323.766,991 448.552,728	136.079
3	323.766,991 448.552,728	4	323.777,952 448.563,461	15.341
4	323.777,952 448.563,461	5	323.779,444 448.620,393	56.952
5	323.779,444 448.620,393	6	323.779,86 448.636,251	15.863

Punct început	X / Y	Punct sfârşit	X / Y	Lungime segment (** (m)
6	323.779,86 448.636,251	1	323.781,311 448.691,596	55.364

** Lungimile segmentelor sunt determinate în planul de proiecţie Stereo 70 şi sunt rotunjite la 1 milimetru.

*** Distanţa dintre puncte este formată din segmente cumulate ce sunt mai mici decât valoarea 1 milimetru.

**DATE DESPRE IMOBILUL NR. 2642**

Oficiul de Cadastru și Publicitate Imobiliară HUNEDOARA
Biroul de Cadastru și Publicitate Imobiliară Hateg

A. Partea I. Descrierea imobilului

TEREN Extravilan

Adresa: Jud. Hunedoara

Nr. Crt	Nr cadastral Nr. topografic	Suprafața* (mp)	Observații / Referințe
A1		1.003	Sector cadastral:20 Teren neimprejmuit;

B. Partea II. Proprietari și acte

Inscrieri privitoare la dreptul de proprietate și alte drepturi reale	Referințe
1 / 03/01/2024	
Act Normativ nr. 7, din 13/03/1996 emis de Parlamentul României;	
B1	A1
Intabulare, drept de PROPRIETATE, dobândit prin Lege, cota actuala 1/1 1) COMUNA SARMIZEGETUSA- REZERVA COMISIEI LOCALE DE FOND FUNCJAR , CIF:4633293	

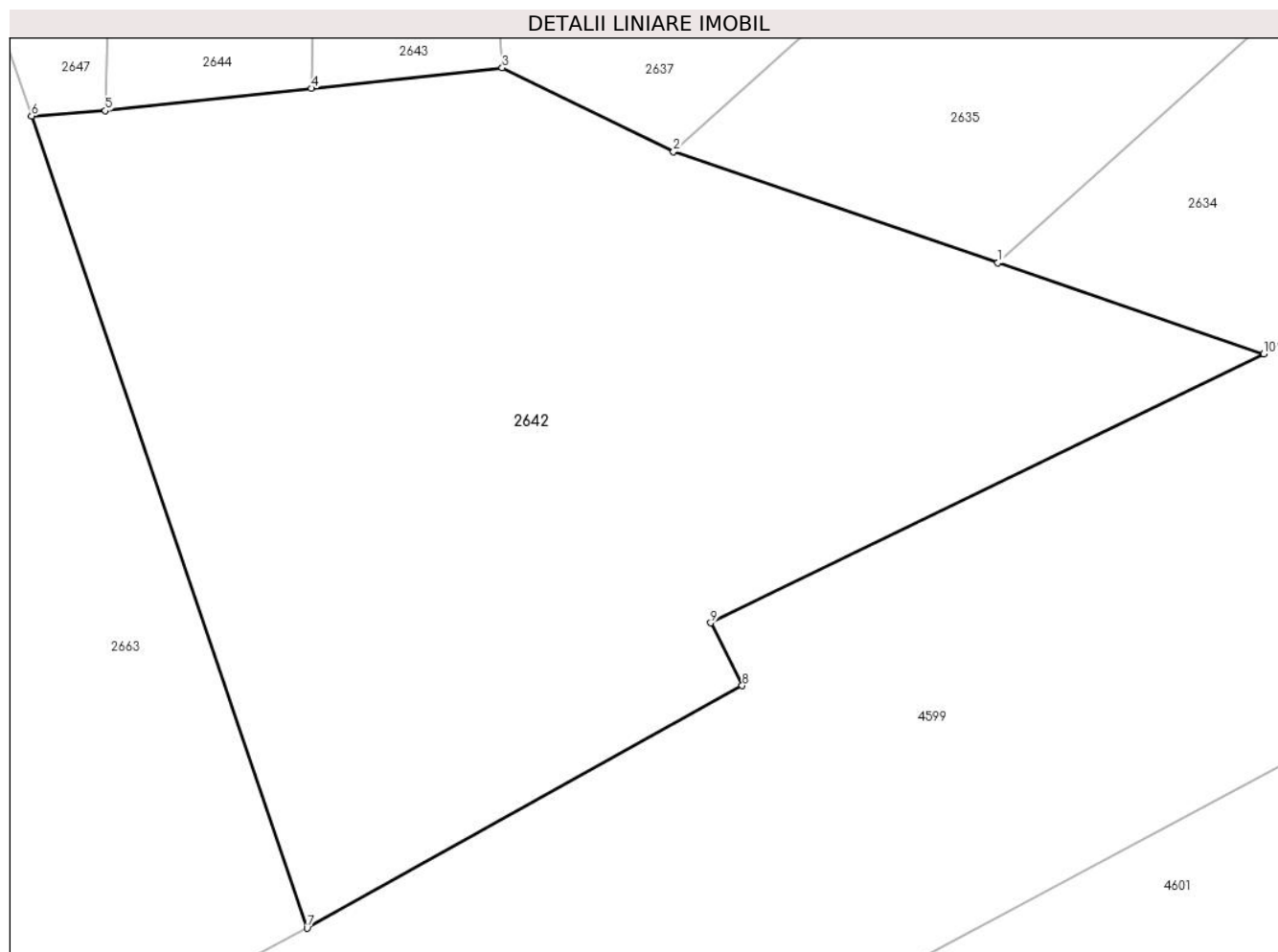
C. Partea III. SARCINI .

Inscrieri privind dezmembramintele dreptului de proprietate, drepturi reale de garanție și sarcini	Referințe
NU SUNT	

Teren

Nr cadastral	Suprafața (mp)*	Observații / Referințe
	1.003	

* Suprafața este determinată în planul de proiecție Stereo 70.



Date referitoare la teren

Crt	Categorie folosință	Intra vilan	Suprafața (mp)	Tarla	Parcelă	Nr. topo	Observații / Referințe
1	faneata	NU	1.003	-	-	-	

Lungime Segmente

1) Valorile lungimilor segmentelor sunt obținute din proiecție în plan.

Punct început	X / Y	Punct sfârșit	X / Y	Lungime segment (** (m)
1	323.788,567 448.519,812	2	323.774,488 448.524,632	14.881
2	323.774,488 448.524,632	3	323.767,05 448.528,264	8.277
3	323.767,05 448.528,264	4	323.758,767 448.527,369	8.331
4	323.758,767 448.527,369	5	323.749,829 448.526,403	8.99
5	323.749,829 448.526,403	6	323.746,629 448.526,178	3.208

Punct început	X / Y	Punct sfârşit	X / Y	Lungime segment (** (m)
6	323.746,629 448.526,178	7	323.758,584 448.490,951	37.2
7	323.758,584 448.490,951	8	323.777,469 448.501,472	21.618
8	323.777,469 448.501,472	9	323.776,106 448.504,194	3.044
9	323.776,106 448.504,194	10	323.800,102 448.515,863	26.683
10	323.800,102 448.515,863	1	323.788,567 448.519,812	12.192

** Lungimile segmentelor sunt determinate în planul de proiecție Stereo 70 și sunt rotunjite la 1 milimetru.

*** Distanța dintre puncte este formată din segmente cumulate ce sunt mai mici decât valoarea 1 milimetru.

**DATE DESPRE IMOBILUL NR. 2643**

Oficiul de Cadastru și Publicitate Imobiliară HUNEDOARA
Biroul de Cadastru și Publicitate Imobiliară Hateg

A. Partea I. Descrierea imobilului

TEREN Extravilan

Adresa: Jud. Hunedoara

Nr. Crt	Nr cadastral Nr. topografic	Suprafața* (mp)	Observații / Referințe
A1		1.300	Sector cadastral:20 Teren neimpregmuit;

B. Partea II. Proprietari și acte

Inscrieri privitoare la dreptul de proprietate și alte drepturi reale		Referințe
1 / 04/01/2024		
Act Administrativ nr. 91054/237, din 23/06/2005 emis de CJSPDAT HUNEDOARA;		
B1	Intabulare, drept de PROPRIETATE, dobandit prin Reconstituire, cota actuala 1/1 1) SUCIU IOAN	A1

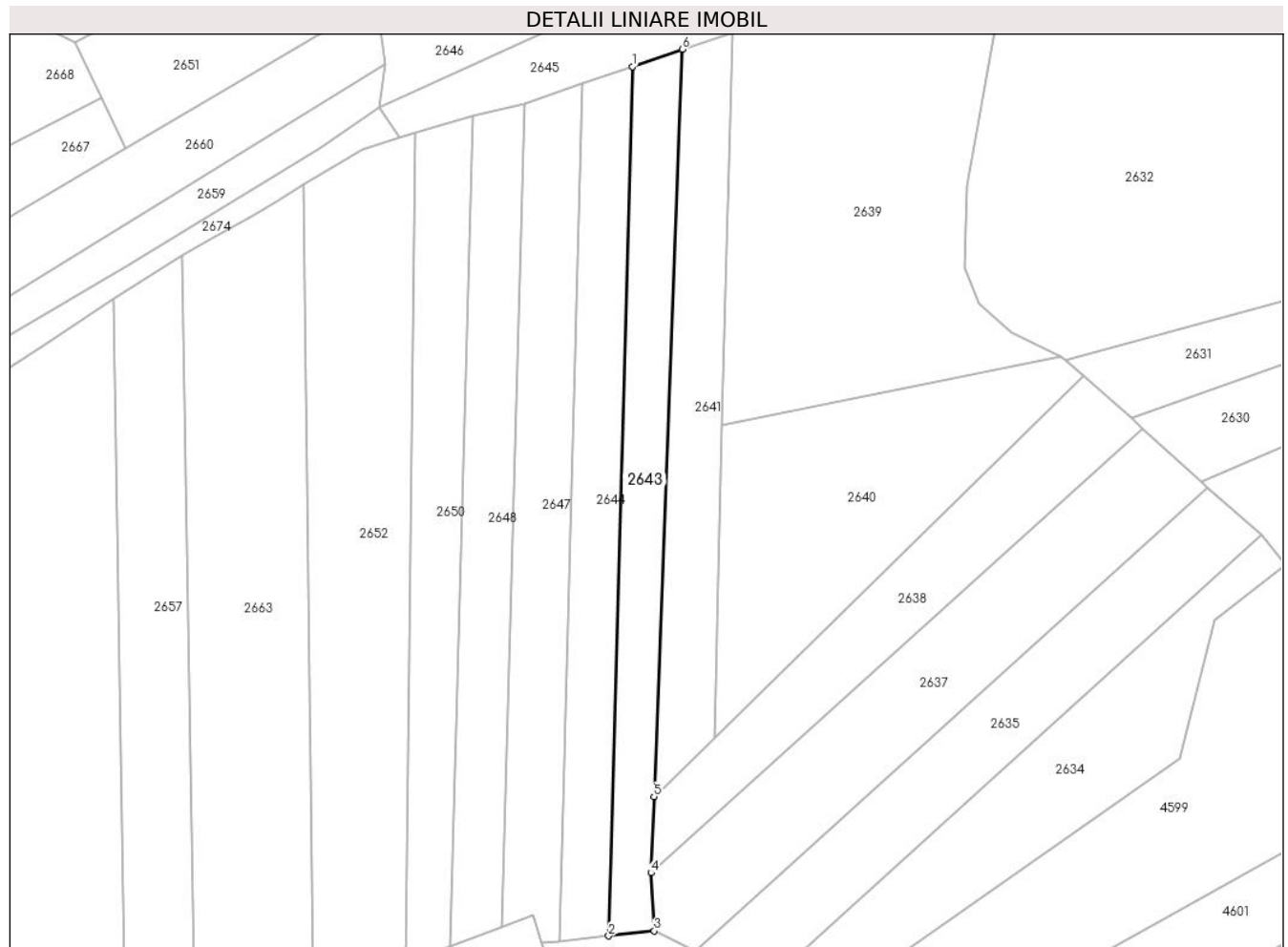
C. Partea III. SARCINI .

Inscrieri privind dezmembramintele dreptului de proprietate, drepturi reale de garanție și sarcini	Referințe
NU SUNT	

Teren

Nr cadastral	Suprafața (mp)*	Observații / Referințe
	1.300	

* Suprafața este determinată în planul de proiecție Stereo 70.



Date referitoare la teren

Crt	Categorie folosință	Intra vilan	Suprafața (mp)	Tarla	Parcelă	Nr. topo	Observații / Referințe
1	faneata	NU	1.300	6	156/14	-	

Lungime Segmente

1) Valorile lungimilor segmentelor sunt obținute din proiecție în plan.

Punct început	X / Y	Punct sfârșit	X / Y	Lungime segment (** (m)
1	323.763,059 448.685,539	2	323.758,767 448.527,369	158.228
2	323.758,767 448.527,369	3	323.767,05 448.528,264	8.331
3	323.767,05 448.528,264	4	323.766,469 448.538,837	10.589
4	323.766,469 448.538,837	5	323.766,991 448.552,728	13.901
5	323.766,991 448.552,728	6	323.772,148 448.688,709	136.079

Punct început	X / Y	Punct sfârşit	X / Y	Lungime segment (** (m)
6	323.772,148 448.688,709	1	323.763,059 448.685,539	9.626

** Lungimile segmentelor sunt determinate în planul de proiecţie Stereo 70 şi sunt rotunjite la 1 milimetru.

*** Distanţa dintre puncte este formată din segmente cumulate ce sunt mai mici decât valoarea 1 milimetru.

**DATE DESPRE IMOBILUL NR. 2644**

Oficiul de Cadastru și Publicitate Imobiliară HUNEDOARA
Biroul de Cadastru și Publicitate Imobiliară Hateg

A. Partea I. Descrierea imobilului

TEREN Extravilan

Adresa: Jud. Hunedoara

Nr. Crt	Nr cadastral Nr. topografic	Suprafața* (mp)	Observații / Referințe
A1		1.400	Sector cadastral:20 Teren neimprejmuit;

B. Partea II. Proprietari și acte

Inscrieri privitoare la dreptul de proprietate și alte drepturi reale		Referințe
1 / 04/01/2024		
Act Administrativ nr. 91054/261, din 24/06/2005 emis de CJSPDAT HUNEDOARA;		
B1	Intabulare, drept de PROPRIETATE, dobandit prin Reconstituire, cota actuala 1/1 1) POPESCU ROMULUS 2) POPESCU DORIN 3) POPESCU MIHUT ROMULUS	A1

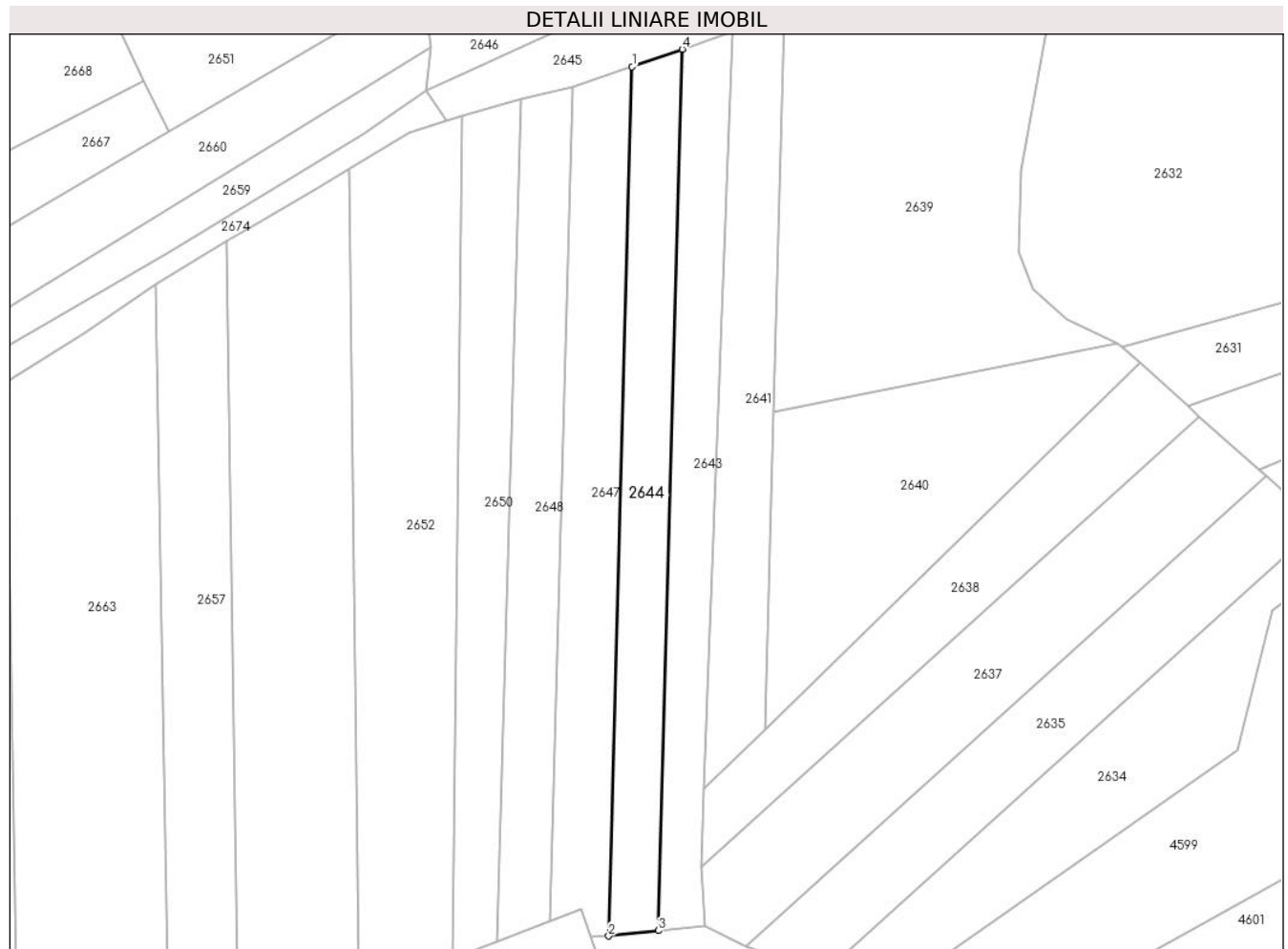
C. Partea III. SARCINI .

Inscrieri privind dezmembramintele dreptului de proprietate, drepturi reale de garanție și sarcini	Referințe
NU SUNT	

Teren

Nr cadastral	Suprafața (mp)*	Observații / Referințe
	1.400	

* Suprafața este determinată în planul de proiecție Stereo 70.



Date referitoare la teren

Crt	Categorie folosință	Intravilan	Suprafața (mp)	Tarla	Parcelă	Nr. topo	Observații / Referințe
1	faneata	NU	1.400	6	156/13	-	

Lungime Segmente

1) Valorile lungimilor segmentelor sunt obținute din proiecție în plan.

Punct început	X / Y	Punct sfârșit	X / Y	Lungime segment (** (m)
1	323.754,062 448.682,401	2	323.749,829 448.526,403	156.055
2	323.749,829 448.526,403	3	323.758,767 448.527,369	8.99
3	323.758,767 448.527,369	4	323.763,059 448.685,539	158.228
4	323.763,059 448.685,539	1	323.754,062 448.682,401	9.529

** Lungimile segmentelor sunt determinate în planul de proiecție Stereo 70 și sunt rotunjite la 1 milimetru.

***** Distanţa dintre puncte este formată din segmente cumulate ce sunt mai mici decât valoarea 1 milimetru.**

**DATE DESPRE IMOBILUL NR. 2645**

Oficiul de Cadastru și Publicitate Imobiliară HUNEDOARA
Biroul de Cadastru și Publicitate Imobiliară Hateg

A. Partea I. Descrierea imobilului

TEREN Extravilan

Adresa: Jud. Hunedoara

Nr. Crt	Nr cadastral Nr. topografic	Suprafața* (mp)	Observații / Referințe
A1		800	Sector cadastral:20 Teren neimprejmuit;

B. Partea II. Proprietari și acte

Inscrieri privitoare la dreptul de proprietate și alte drepturi reale	Referințe
1 / 04/01/2024	
Act Administrativ nr. 20/3553, din 27/06/2008 emis de CJSPDAT HUNEDOARA;	
B1	A1
Intabulare, drept de PROPRIETATE, dobandit prin Reconstituire, cota actuala 1/1 1) BUGAR VOICHIȚA	

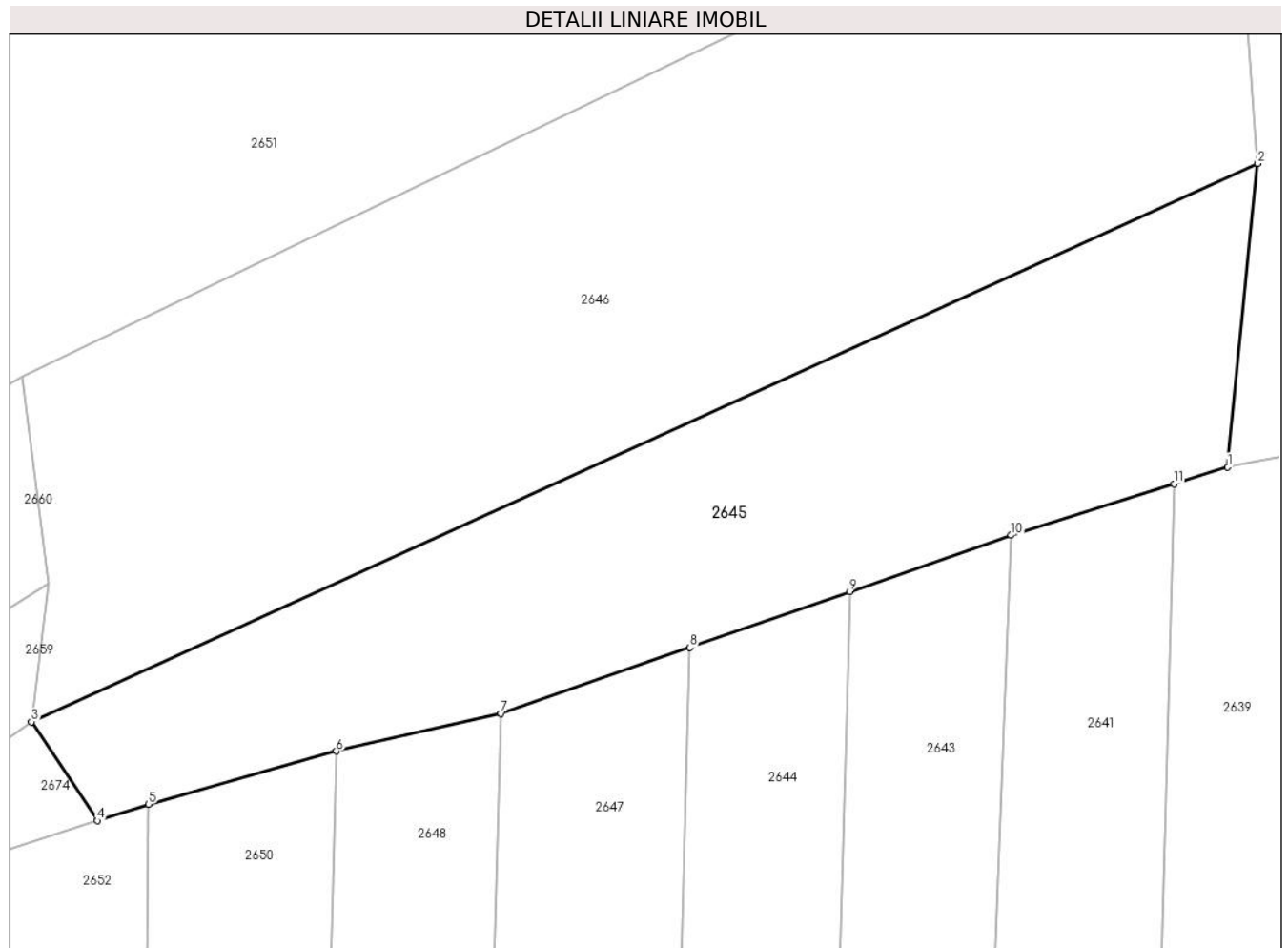
C. Partea III. SARCINI .

Inscrieri privind dezmembramintele dreptului de proprietate, drepturi reale de garanție și sarcini	Referințe
NU SUNT	

Teren

Nr cadastral	Suprafața (mp)*	Observații / Referințe
	800	

* Suprafața este determinată în planul de proiecție Stereo 70.



Date referitoare la teren

Crt	Categorie folosință	Intravilan	Suprafața (mp)	Tarla	Parcelă	Nr. topo	Observații / Referințe
1	faneata	NU	800	6	163/7	-	

Lungime Segmente

1) Valorile lungimilor segmentelor sunt obținute din proiecție în plan.

Punct început	X / Y	Punct sfârșit	X / Y	Lungime segment (** (m)
1	323.784,345 448.692,552	2	323.786,022 448.709,618	17.148
2	323.786,022 448.709,618	3	323.716,979 448.678,217	75.848
3	323.716,979 448.678,217	4	323.720,698 448.672,656	6.69
4	323.720,698 448.672,656	5	323.723,573 448.673,584	3.021
5	323.723,573 448.673,584	6	323.734,148 448.676,57	10.988

Punct început	X / Y	Punct sfârşit	X / Y	Lungime segment (** (m)
6	323.734,148 448.676,57	7	323.743,422 448.678,69	9.513
7	323.743,422 448.678,69	8	323.754,062 448.682,401	11.269
8	323.754,062 448.682,401	9	323.763,059 448.685,539	9.529
9	323.763,059 448.685,539	10	323.772,148 448.688,709	9.626
10	323.772,148 448.688,709	11	323.781,311 448.691,596	9.607
11	323.781,311 448.691,596	1	323.784,345 448.692,552	3.181

** Lungimile segmentelor sunt determinate în planul de proiecţie Stereo 70 şi sunt rotunjite la 1 milimetru.

*** Distanţa dintre puncte este formată din segmente cumulate ce sunt mai mici decât valoarea 1 milimetru.

**DATE DESPRE IMOBILUL NR. 2646**

Oficiul de Cadastru și Publicitate Imobiliară HUNEDOARA
Biroul de Cadastru și Publicitate Imobiliară Hateg

A. Partea I. Descrierea imobilului

TEREN Extravilan

Adresa: Jud. Hunedoara

Nr. Crt	Nr cadastral Nr. topografic	Suprafața* (mp)	Observații / Referințe
A1	60442	1.400	Sector cadastral:20 Teren neimprejmuit;

B. Partea II. Proprietari și acte

Inscrieri privitoare la dreptul de proprietate și alte drepturi reale		Referințe
11168 / 08/05/2014		
Act Notarial nr. 619, din 07/05/2014 emis de Vasii MIHAELA-CAMELIA;		
B2	Intabulare, drept de PROPRIETATEcu titlu cumparare, dobandit prin Conventie, cota actuala 1/1, cota initiala 1/1 1) DODA GABRIEL TEODOR , necasatorit,bun propriu	A1

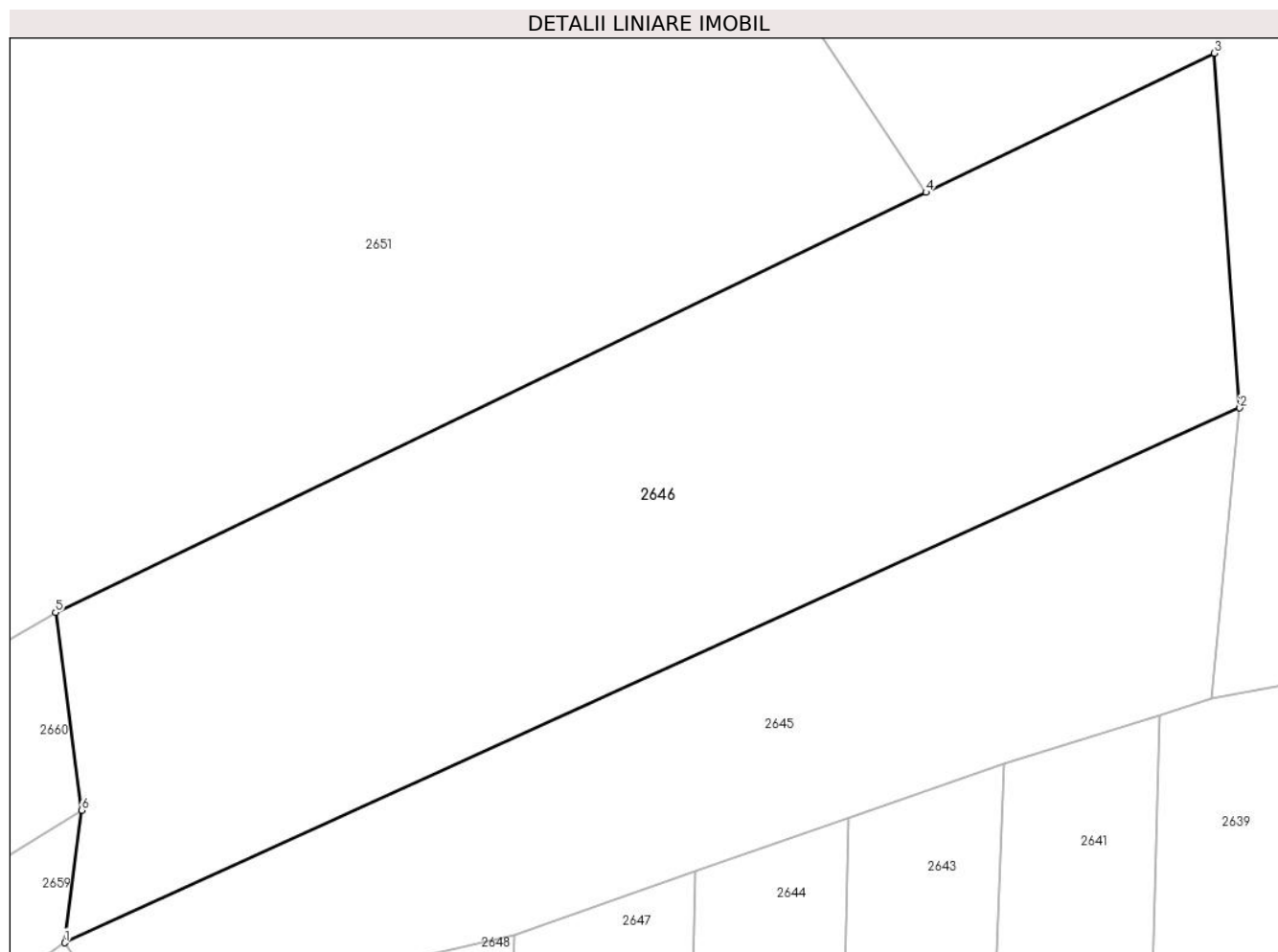
C. Partea III. SARCINI .

Inscrieri privind dezmembramintele dreptului de proprietate, drepturi reale de garanție și sarcini	Referințe
NU SUNT	

Teren

Nr cadastral	Suprafața (mp)*	Observații / Referințe
60442	1.400	

* Suprafața este determinată în planul de proiecție Stereo 70.



Date referitoare la teren

Crt	Categorie folosință	Intravilan	Suprafața (mp)	Tarla	Parcelă	Nr. topo	Observații / Referințe
1	faneata	NU	1.400	6	160/6	-	

Lungime Segmente

1) Valorile lungimilor segmentelor sunt obținute din proiecție în plan.

Punct început	X / Y	Punct sfârșit	X / Y	Lungime segment (** (m)
1	323.716,979 448.678,217	2	323.786,022 448.709,618	75.848
2	323.786,022 448.709,618	3	323.784,516 448.730,443	20.879
3	323.784,516 448.730,443	4	323.767,582 448.722,278	18.8
4	323.767,582 448.722,278	5	323.716,435 448.697,615	56.783
5	323.716,435 448.697,615	6	323.717,963 448.686,001	11.714

Punct început	X / Y	Punct sfârşit	X / Y	Lungime segment (** (m)
6	323.717,963 448.686,001	1	323.716,979 448.678,217	7.846

** Lungimile segmentelor sunt determinate în planul de proiecţie Stereo 70 şi sunt rotunjite la 1 milimetru.

*** Distanţa dintre puncte este formată din segmente cumulate ce sunt mai mici decât valoarea 1 milimetru.

**DATE DESPRE IMOBILUL NR. 2647**

Oficiul de Cadastru și Publicitate Imobiliară HUNEDOARA
Biroul de Cadastru și Publicitate Imobiliară Hateg

A. Partea I. Descrierea imobilului

TEREN Extravilan

Adresa: Jud. Hunedoara

Nr. Crt	Nr cadastral Nr. topografic	Suprafața* (mp)	Observații / Referințe
A1		1.600	Sector cadastral:20 Teren neimprejmuit;

B. Partea II. Proprietari și acte

Inscrieri privitoare la dreptul de proprietate și alte drepturi reale		Referințe
1 / 04/01/2024		
Act Administrativ nr. 91054/236, din 23/06/2005 emis de CJSPDAT HUNEDOARA;		
B1	Intabulare, drept de PROPRIETATE, dobandit prin Reconstituire, cota actuala 1/1 1) SECAN VALERIA 2) SECAN MIHAI	A1

C. Partea III. SARCINI .

Inscrieri privind dezmembramintele dreptului de proprietate, drepturi reale de garanție și sarcini	Referințe
NU SUNT	

Punct început	X / Y	Punct sfârşit	X / Y	Lungime segment (** (m)
6	323.749,829 448.526,403	1	323.754,062 448.682,401	156.055

** Lungimile segmentelor sunt determinate în planul de proiecţie Stereo 70 şi sunt rotunjite la 1 milimetru.

*** Distanţa dintre puncte este formată din segmente cumulate ce sunt mai mici decât valoarea 1 milimetru.

**DATE DESPRE IMOBILUL NR. 2648**

Oficiul de Cadastru și Publicitate Imobiliară HUNEDOARA
Biroul de Cadastru și Publicitate Imobiliară Hateg

A. Partea I. Descrierea imobilului

TEREN Extravilan

Adresa: Jud. Hunedoara

Nr. Crt	Nr cadastral Nr. topografic	Suprafața* (mp)	Observații / Referințe
A1	60785	1.400	Sector cadastral:20 Teren neimprejmuit;

B. Partea II. Proprietari și acte

Inscrieri privitoare la dreptul de proprietate și alte drepturi reale		Referințe
30309 / 28/09/2015		
Act Administrativ nr. 91054/220, din 23/06/2005 emis de Comisia Judeteana;		
B1	Intabulare, drept de PROPRIETATE, dobandit prin Reconstituire, cota actuala 1/1, cota initiala 1/1	A1
	1) MIHAESC MARITA	
	2) MIHAESCU IOAN	

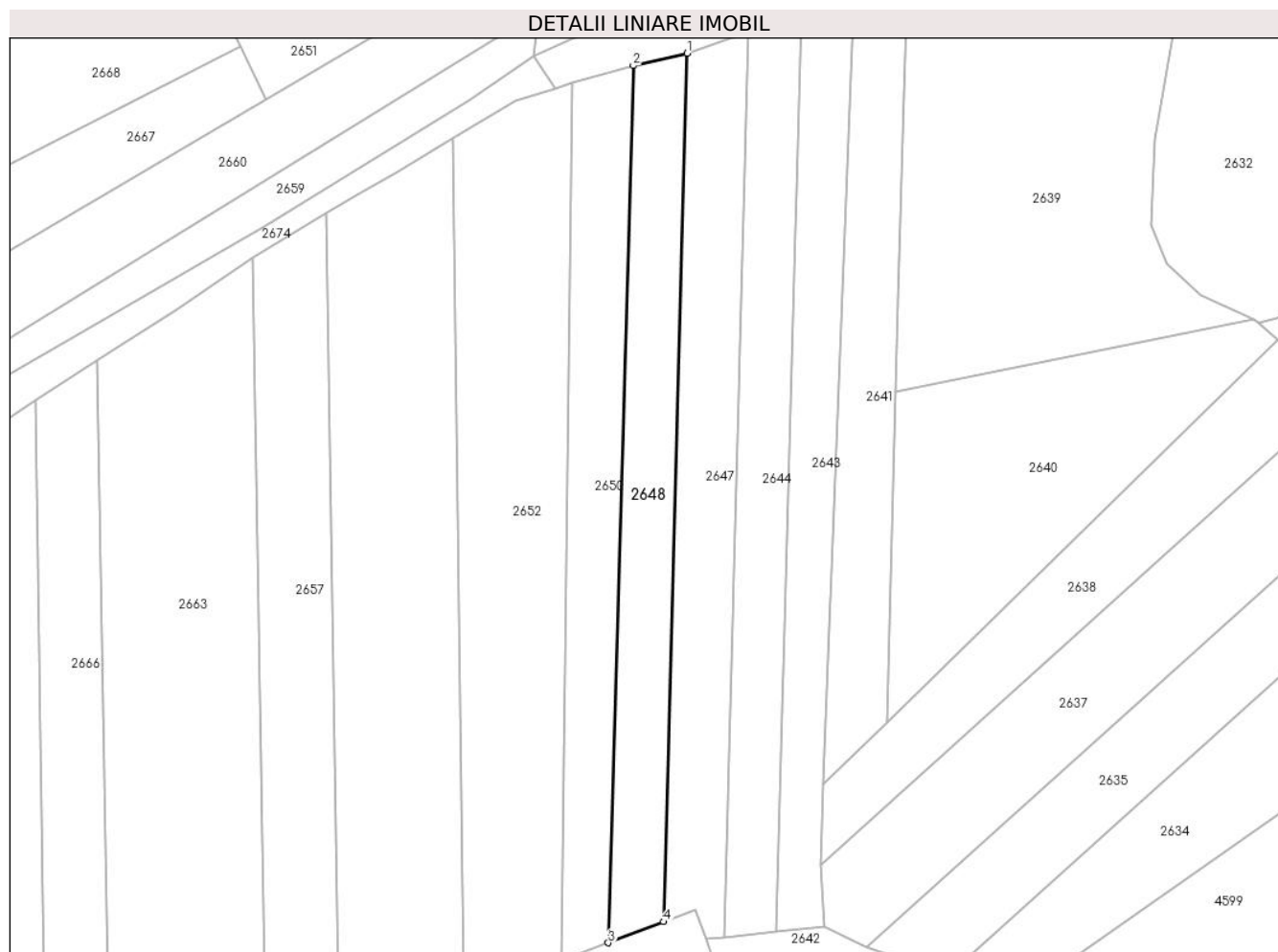
C. Partea III. SARCINI .

Inscrieri privind dezmembramintele dreptului de proprietate, drepturi reale de garanție și sarcini	Referințe
NU SUNT	

Teren

Nr cadastral	Suprafața (mp)*	Observații / Referințe
60785	1.400	

* Suprafața este determinată în planul de proiecție Stereo 70.



Date referitoare la teren

Crt	Categorie folosință	Intra vilan	Suprafața (mp)	Tarla	Parcelă	Nr. topo	Observații / Referințe
1	faneata	NU	1.400	6	156/11	-	

Lungime Segmente

1) Valorile lungimilor segmentelor sunt obținute din proiecție în plan.

Punct început	X / Y	Punct sfârșit	X / Y	Lungime segment (** (m)
1	323.743,422 448.678,69	2	323.734,148 448.676,57	9.513
2	323.734,148 448.676,57	3	323.729,856 448.525,42	151.211
3	323.729,856 448.525,42	4	323.739,361 448.529,038	10.17
4	323.739,361 448.529,038	1	323.743,422 448.678,69	149.707

** Lungimile segmentelor sunt determinate în planul de proiecție Stereo 70 și sunt rotunjite la 1 milimetru.

***** Distanţa dintre puncte este formată din segmente cumulate ce sunt mai mici decât valoarea 1 milimetru.**

**DATE DESPRE IMOBILUL NR. 2650**

Oficiul de Cadastru și Publicitate Imobiliară HUNEDOARA
Biroul de Cadastru și Publicitate Imobiliară Hateg

A. Partea I. Descrierea imobilului

TEREN Extravilan

Adresa: Jud. Hunedoara

Nr. Crt	Nr cadastral Nr. topografic	Suprafața* (mp)	Observații / Referințe
A1		1.400	Sector cadastral:20 Teren neimprejmuit;

B. Partea II. Proprietari și acte

Inscrieri privitoare la dreptul de proprietate și alte drepturi reale		Referințe
1 / 04/01/2024		
Act Notarial nr. Certificat de legatar nr 61, din 14/09/2010 emis de NP VasIU Mihaela Camelia;		
B1	Intabulare, drept de PROPRIETATE, dobandit prin Succesiune, cota actuala 1/1 1) CICORT ADRIANA-OTILIA	A1

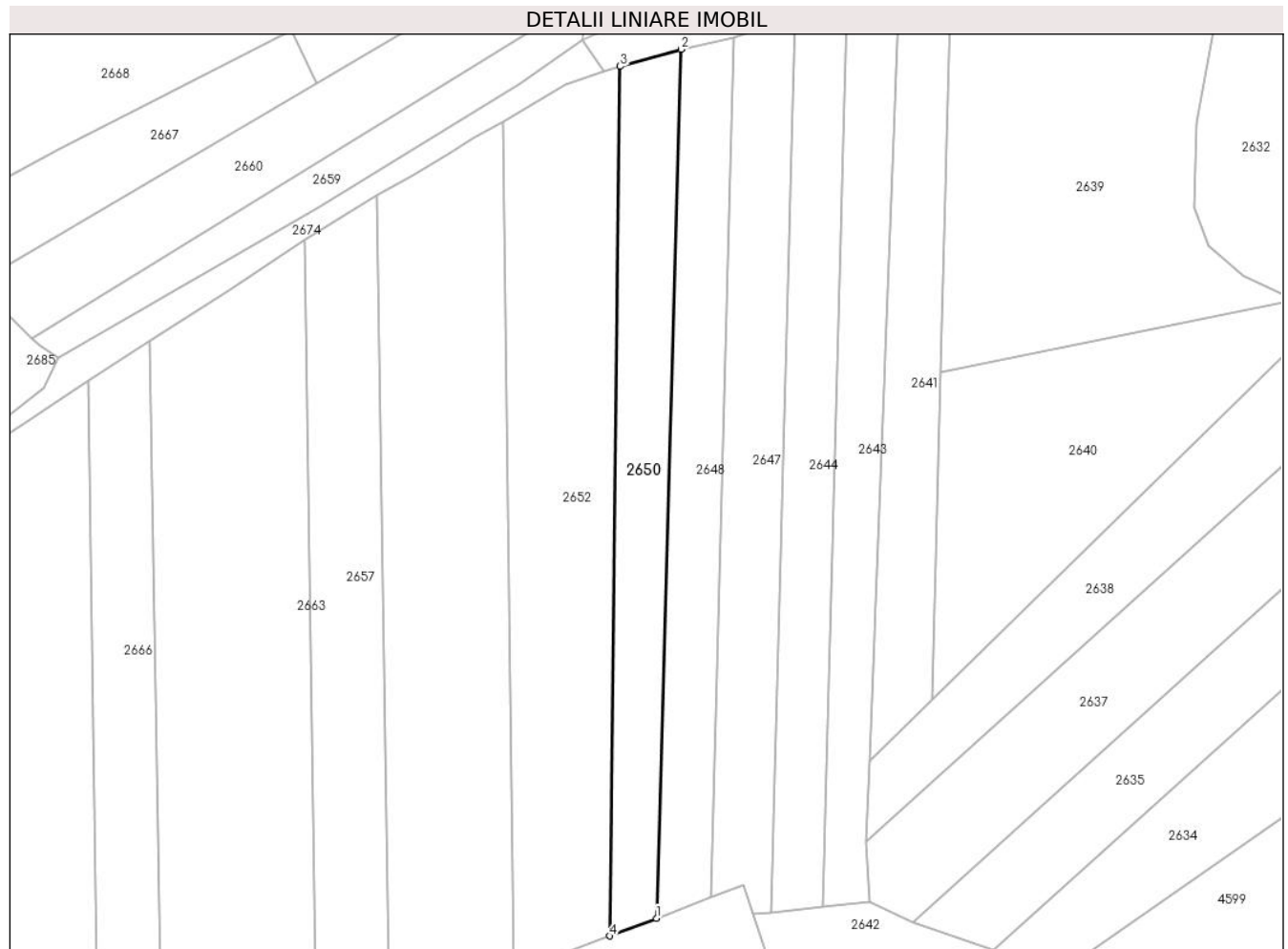
C. Partea III. SARCINI .

Inscrieri privind dezmembramintele dreptului de proprietate, drepturi reale de garanție și sarcini	Referințe
NU SUNT	

Teren

Nr cadastral	Suprafața (mp)*	Observații / Referințe
	1.400	

* Suprafața este determinată în planul de proiecție Stereo 70.



Date referitoare la teren

Crt	Categorie folosință	Intra vilan	Suprafața (mp)	Tarla	Parcelă	Nr. topo	Observații / Referințe
1	faneata	NU	1.400	6	156/10	-	

Lungime Segmente

1) Valorile lungimilor segmentelor sunt obținute din proiecție în plan.

Punct început	X / Y	Punct sfârșit	X / Y	Lungime segment (** (m)
1	323.729,856 448.525,42	2	323.734,148 448.676,57	151.211
2	323.734,148 448.676,57	3	323.723,573 448.673,584	10.988
3	323.723,573 448.673,584	4	323.721,789 448.522,35	151.245
4	323.721,789 448.522,35	1	323.729,856 448.525,42	8.631

** Lungimile segmentelor sunt determinate în planul de proiecție Stereo 70 și sunt rotunjite la 1 milimetru.

***** Distanţa dintre puncte este formată din segmente cumulate ce sunt mai mici decât valoarea 1 milimetru.**

**DATE DESPRE IMOBILUL NR. 2651**

Oficiul de Cadastru și Publicitate Imobiliară HUNEDOARA
Biroul de Cadastru și Publicitate Imobiliară Hateg

A. Partea I. Descrierea imobilului

TEREN Extravilan

Nr. CF vechi:443N
Nr. cadastral vechi:351

Adresa: Jud. Hunedoara

Nr. Crt	Nr cadastral Nr. topografic	Suprafața* (mp)	Observații / Referințe
A1	60551	3.541	Sector cadastral:20 Teren neimprejmuit;

B. Partea II. Proprietari și acte

Inscrieri privitoare la dreptul de proprietate și alte drepturi reale		Referințe
4944 / 10/09/2008		
Act Notarial nr. 2235, din 08/09/2008 emis de NP;		
B1	Intabulare, drept de PROPRIETATE, dobandit prin Conventie, cota actuala 1/1, cota initiala 1/1 1) SC INTER-METACO SA DEVA, CIF:9999999999999	A1

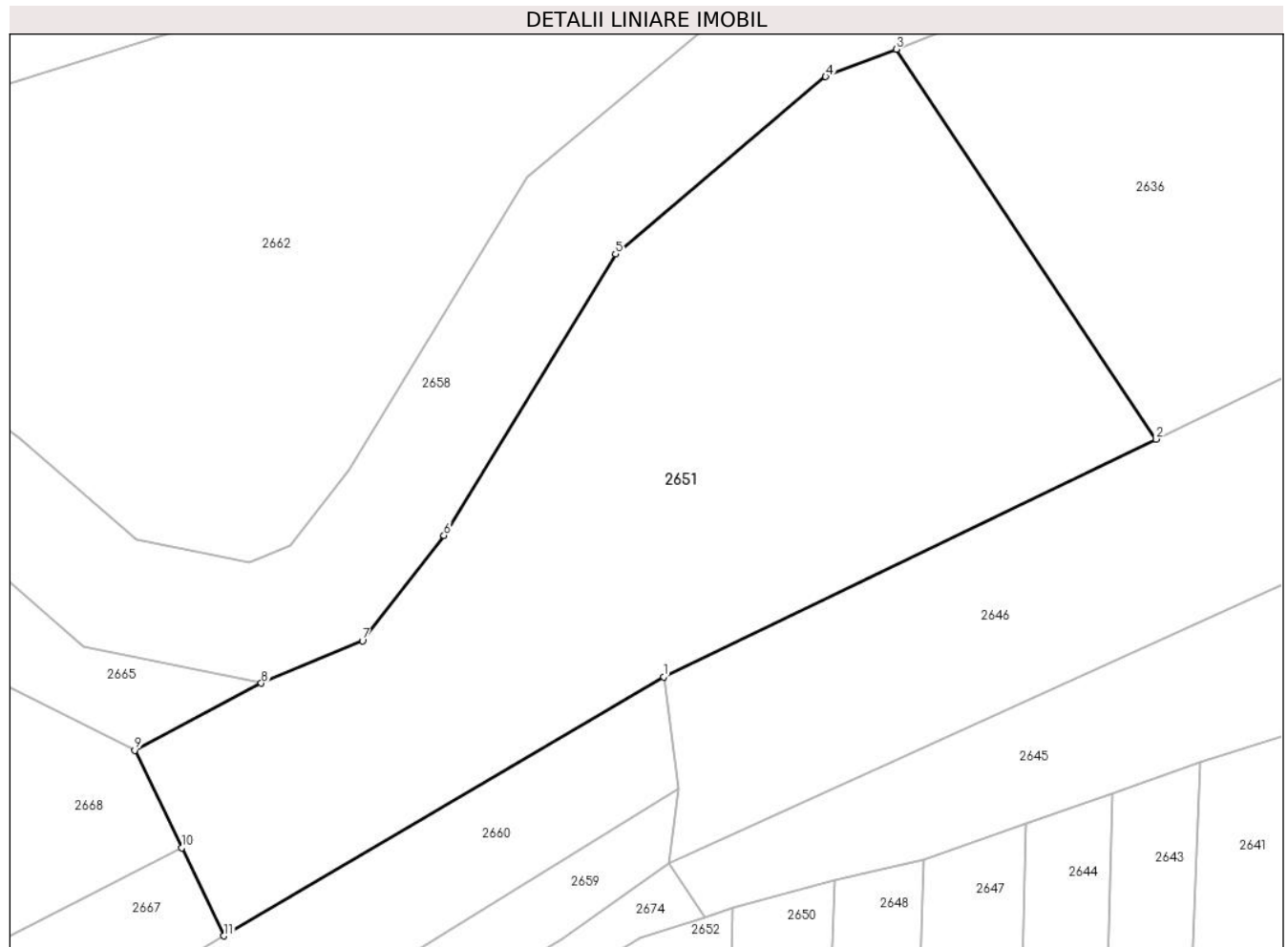
C. Partea III. SARCINI .

Inscrieri privind dezmembramintele dreptului de proprietate, drepturi reale de garanție și sarcini	Referințe
NU SUNT	

Teren

Nr cadastral	Suprafața (mp)*	Observații / Referințe
60551	3.541	

* Suprafața este determinată în planul de proiecție Stereo 70.



Date referitoare la teren

Crt	Categorie folosință	Intravilan	Suprafața (mp)	Tarla	Parcelă	Nr. topo	Observații / Referințe
1	faneata	NU	3.541	-	163/2	-	

Lungime Segmente

1) Valorile lungimilor segmentelor sunt obținute din proiecție în plan.

Punct început	X / Y	Punct sfârșit	X / Y	Lungime segment (** (m)
1	323.716,435 448.697,615	2	323.767,582 448.722,278	56.783
2	323.767,582 448.722,278	3	323.740,594 448.762,73	48.628
3	323.740,594 448.762,73	4	323.733,266 448.759,885	7.861
4	323.733,266 448.759,885	5	323.711,432 448.741,493	28.548
5	323.711,432 448.741,493	6	323.693,616 448.712,279	34.218

Punct început	X / Y	Punct sfârşit	X / Y	Lungime segment (** (m)
6	323.693,616 448.712,279	7	323.685,145 448.701,361	13.819
7	323.685,145 448.701,361	8	323.674,655 448.696,947	11.381
8	323.674,655 448.696,947	9	323.661,505 448.689,989	14.877
9	323.661,505 448.689,989	10	323.666,38 448.679,873	11.229
10	323.666,38 448.679,873	11	323.670,785 448.670,731	10.148
11	323.670,785 448.670,731	1	323.716,435 448.697,615	52.978

** Lungimile segmentelor sunt determinate în planul de proiecție Stereo 70 și sunt rotunjite la 1 milimetru.

*** Distanța dintre puncte este formată din segmente cumulate ce sunt mai mici decât valoarea 1 milimetru.

**DATE DESPRE IMOBILUL NR. 2652**

Oficiul de Cadastru și Publicitate Imobiliară HUNEDOARA
Biroul de Cadastru și Publicitate Imobiliară Hateg

A. Partea I. Descrierea imobilului

TEREN Extravilan

Adresa: Jud. Hunedoara

Nr. Crt	Nr cadastral Nr. topografic	Suprafața* (mp)	Observații / Referințe
A1		2.800	Sector cadastral:20 Teren neimprejmuit;

B. Partea II. Proprietari și acte

Inscrieri privitoare la dreptul de proprietate și alte drepturi reale		Referințe
1 / 04/01/2024		
Act Administrativ nr. 91054/204, din 18/03/2005 emis de CJSPDAT HUNEDOARA;		
B1	Intabulare, drept de PROPRIETATE, dobandit prin Reconstituire, cota actuala 1/1 1) GĂINĂ RODICA 2) GĂINĂ GHEORGHE	A1

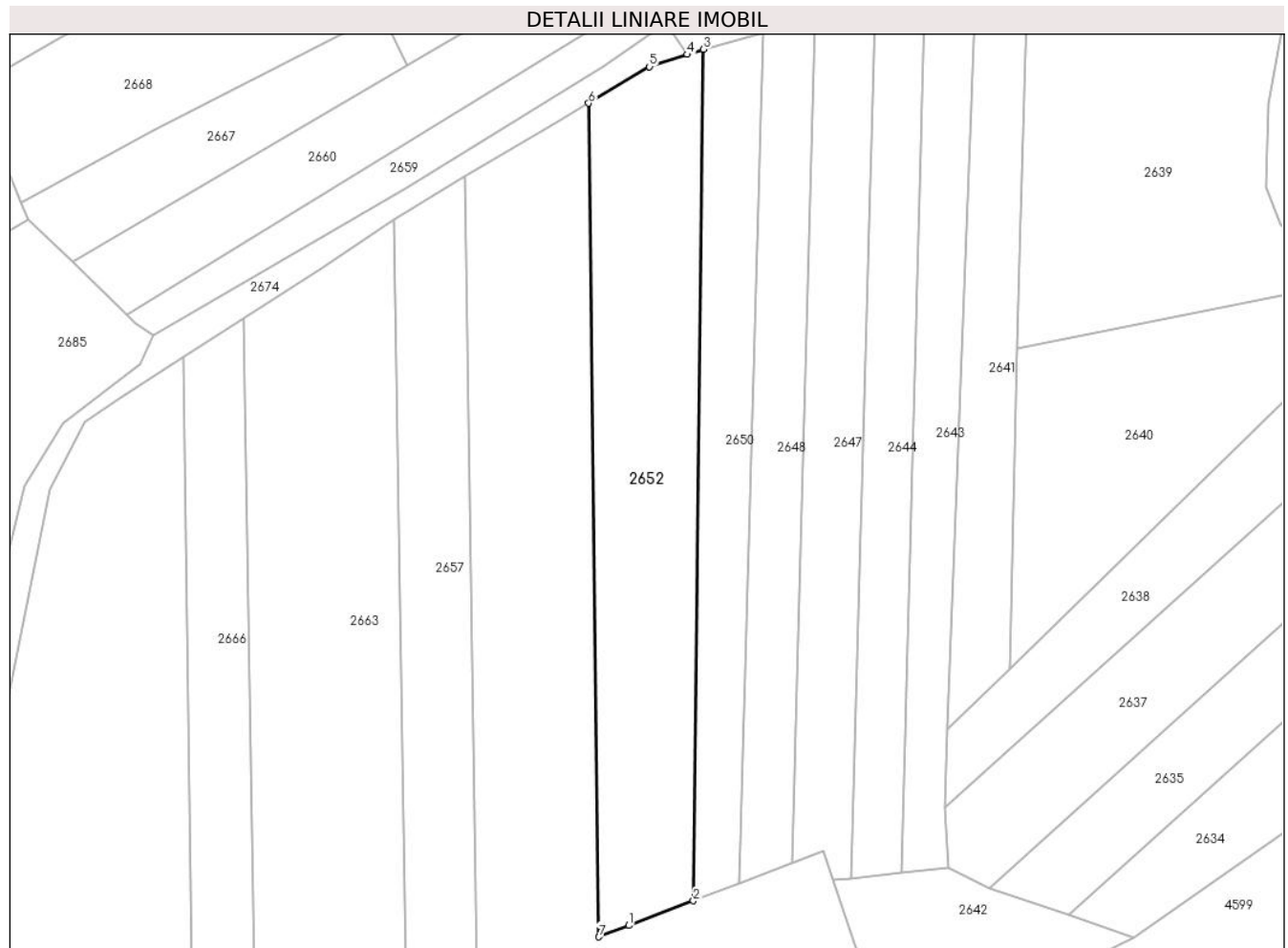
C. Partea III. SARCINI .

Inscrieri privind dezmembramintele dreptului de proprietate, drepturi reale de garanție și sarcini	Referințe
NU SUNT	

Teren

Nr cadastral	Suprafața (mp)*	Observații / Referințe
	2.800	

* Suprafața este determinată în planul de proiecție Stereo 70.



Date referitoare la teren

Crt	Categorie folosință	Intra vilan	Suprafața (mp)	Tarla	Parcelă	Nr. topo	Observații / Referințe
1	faneata	NU	2.800	6	156/9	-	

Lungime Segmente

1) Valorile lungimilor segmentelor sunt obținute din proiecție în plan.

Punct început	X / Y	Punct sfârșit	X / Y	Lungime segment (** (m)
1	323.710,279 448.517,968	2	323.721,789 448.522,35	12.316
2	323.721,789 448.522,35	3	323.723,573 448.673,584	151.245
3	323.723,573 448.673,584	4	323.720,698 448.672,656	3.021
4	323.720,698 448.672,656	5	323.713,955 448.670,481	7.085
5	323.713,955 448.670,481	6	323.703,128 448.664,02	12.608

Punct început	X / Y	Punct sfârşit	X / Y	Lungime segment (** (m)
6	323.703,128 448.664,02	7	323.705,006 448.515,952	148.08
7	323.705,006 448.515,952	1	323.710,279 448.517,968	5.645

** Lungimile segmentelor sunt determinate în planul de proiecţie Stereo 70 şi sunt rotunjite la 1 milimetru.

*** Distanţa dintre puncte este formată din segmente cumulate ce sunt mai mici decât valoarea 1 milimetru.

**DATE DESPRE IMOBILUL NR. 2657**

Oficiul de Cadastru și Publicitate Imobiliară HUNEDOARA
Biroul de Cadastru și Publicitate Imobiliară Hateg

A. Partea I. Descrierea imobilului

TEREN Extravilan

Adresa: Jud. Hunedoara

Nr. Crt	Nr cadastral Nr. topografic	Suprafața* (mp)	Observații / Referințe
A1		1.800	Sector cadastral:20 Teren neimprejmuit;

B. Partea II. Proprietari și acte

Inscrieri privitoare la dreptul de proprietate și alte drepturi reale		Referințe
1 / 04/01/2024		
Act Administrativ nr. 91054/261, din 24/06/2005 emis de CJSPDAT HUNEDOARA;		
B1	Intabulare, drept de PROPRIETATE, dobandit prin Reconstituire, cota actuala 1/1 1) POPESCU ROMULUS 2) POPESCU DORIN 3) POPESCU MIHUT ROMULUS	A1

C. Partea III. SARCINI .

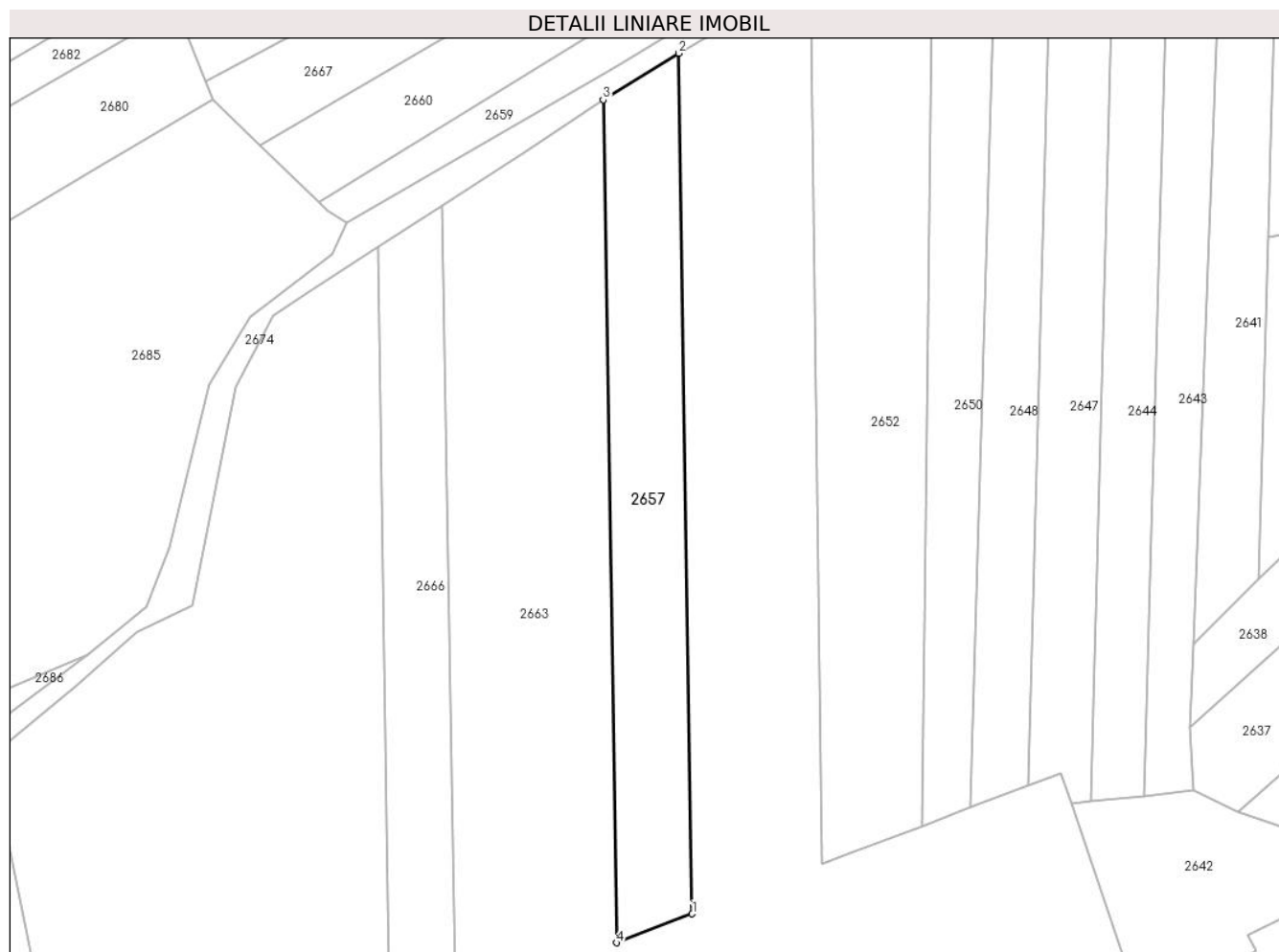
Inscrieri privind dezmembramintele dreptului de proprietate, drepturi reale de garanție și sarcini	Referințe
NU SUNT	

Anexa Nr. 1 La Partea I

Teren

Nr cadastral	Suprafața (mp)*	Observații / Referințe
	1.800	

* Suprafața este determinată în planul de proiecție Stereo 70.



Date referitoare la teren

Crt	Categorie folosință	Intra vilan	Suprafața (mp)	Tarla	Parcelă	Nr. topo	Observații / Referințe
1	faneata	NU	1.800	6	156/6	-	

Lungime Segmente

1) Valorile lungimilor segmentelor sunt obținute din proiecție în plan.

Punct început	X / Y	Punct sfârșit	X / Y	Lungime segment (** (m)
1	323.683,408 448.507,695	2	323.681,11 448.651,137	143.46
2	323.681,11 448.651,137	3	323.668,55 448.643,393	14.755
3	323.668,55 448.643,393	4	323.670,815 448.502,88	140.531
4	323.670,815 448.502,88	1	323.683,408 448.507,695	13.482

** Lungimile segmentelor sunt determinate în planul de proiecție Stereo 70 și sunt rotunjite la 1 milimetru.

***** Distanţa dintre puncte este formată din segmente cumulate ce sunt mai mici decât valoarea 1 milimetru.**

**DATE DESPRE IMOBILUL NR. 2658**

Oficiul de Cadastru și Publicitate Imobiliară HUNEDOARA
Biroul de Cadastru și Publicitate Imobiliară Hateg

A. Partea I. Descrierea imobilului

TEREN Extravilan

Adresa: Jud. Hunedoara

Nr. Crt	Nr cadastral Nr. topografic	Suprafața* (mp)	Observații / Referințe
A1		28.570	Sector cadastral:20 Teren neimpregmuit;

B. Partea II. Proprietari și acte

Inscrieri privitoare la dreptul de proprietate și alte drepturi reale		Referințe
1 / 03/05/2023		
Act Normativ nr. 1705, din 29/11/2006 emis de Guvernul Romaniei;		
B1	Intabulare, drept de PROPRIETATE, dobandit prin Lege, cota actuala 1/1 1) STATUL ROMAN , CIF:9999999999999, DOMENIUL PUBLIC	A1
Act Normativ nr. 1705, din 29/11/2006 emis de Guvernul Romaniei (Act normativ 107/25.09.1996, Emis de Guvernul României, Lege);		
B2	Intabulare, drept de ADMINISTRARE 1) MINISTERUL MEDIULUI, APELOR ȘI PĂDURILOR PRIN ADMINISTRAȚIA NAȚIONALĂ APELE ROMÂNE , CIF:24326056	A1

C. Partea III. SARCINI .

Inscrieri privind dezmembramintele dreptului de proprietate, drepturi reale de garanție și sarcini	Referințe
NU SUNT	

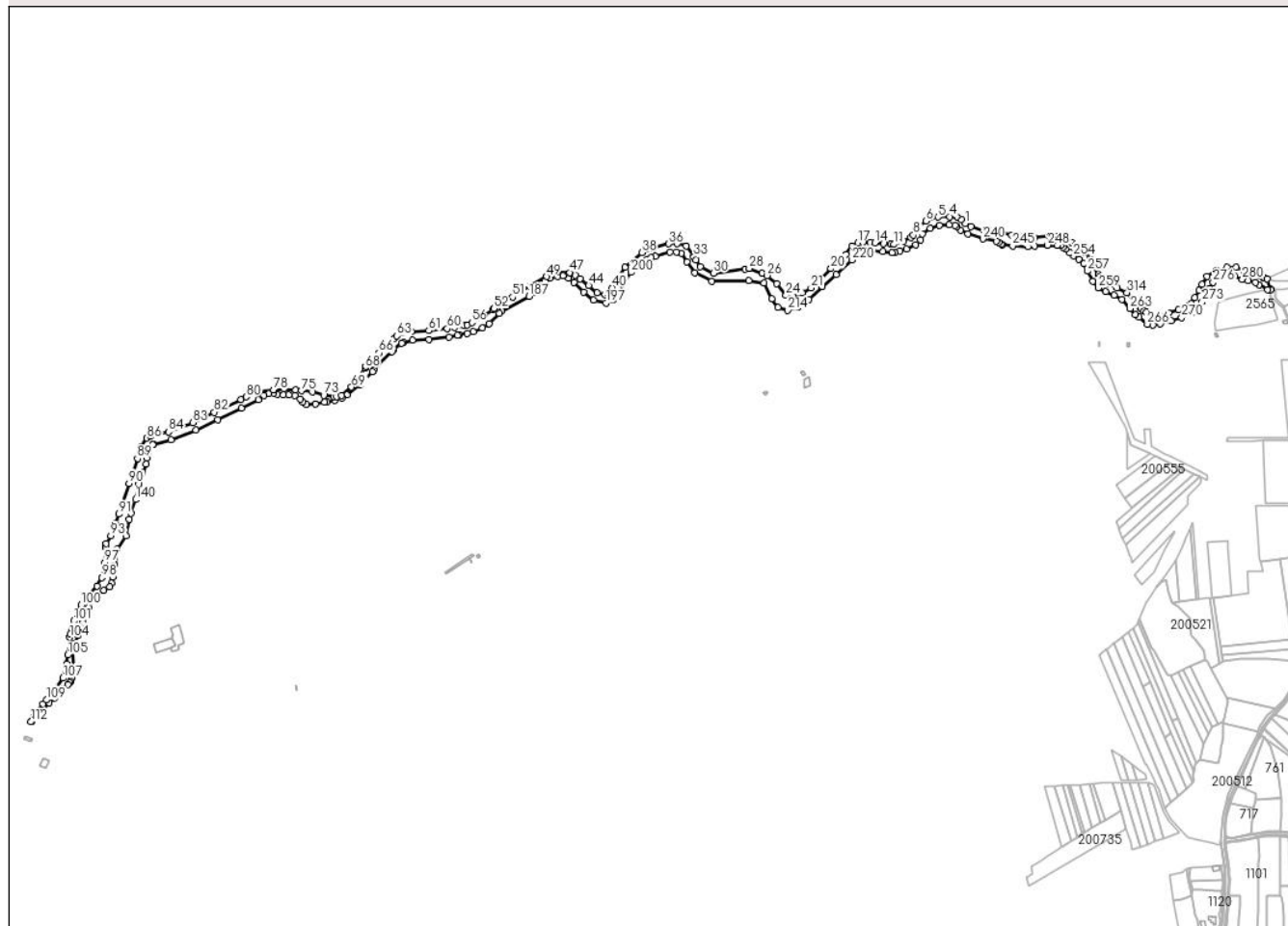
Anexa Nr. 1 La Partea I

Teren

Nr cadastral	Suprafața (mp)*	Observații / Referințe
	28.570	

* Suprafața este determinată în planul de proiecție Stereo 70.

DETALII LINIARE IMOBIL



Date referitoare la teren

Crt	Categorie folosință	Intravilan	Suprafața (mp)	Tarla	Parcelă	Nr. topo	Observații / Referințe
1	ape curgătoare	NU	28.570	-	-	-	Râul Breazova

Lungime Segmente

1) Valorile lungimilor segmentelor sunt obținute din proiecție în plan.

Punct început	X / Y	Punct sfârșit	X / Y	Lungime segment	Punct început	X / Y	Punct sfârșit	X / Y	Lungime segment	Punct început	X / Y	Punct sfârșit	X / Y	Lungime segment
1	324.199,971 448.812,727	2	324.194,409 448.818,195	7.8	2	324.194,409 448.818,195	3	324.188,471 448.821,509	6.8	3	324.188,471 448.821,509	4	324.176,756 448.822,924	11.8
4	324.176,756 448.822,924	5	324.159,765 448.822,368	17.0	5	324.159,765 448.822,368	6	324.142,497 448.816,62	18.2	6	324.142,497 448.816,62	7	324.127,343 448.804,83	19.2
7	324.127,343 448.804,83	8	324.123,904 448.795,867	9.6	8	324.123,904 448.795,867	9	324.120,269 448.792,15	5.199	9	324.120,269 448.792,15	10	324.109,064 448.786,838	12.4
10	324.109,064 448.786,838	11	324.095,568 448.782,421	14.2	11	324.095,568 448.782,421	12	324.090,582 448.782,794	5.0	12	324.090,582 448.782,794	13	324.080,411 448.783,556	10.2
13	324.080,411 448.783,556	14	324.067,826 448.784,795	12.646	14	324.067,826 448.784,795	15	324.060,507 448.785,516	7.354	15	324.060,507 448.785,516	16	324.050,107 448.785,596	10.4

Punct început	X / Y	Punct sfârșit	X / Y	Lungime segment	Punct început	X / Y	Punct sfârșit	X / Y	Lungime segment	Punct început	X / Y	Punct sfârșit	X / Y	Lungime segment
16	324.050,107 448.785,596	17	324.042,581 448.784,54	7.6	17	324.042,581 448.784,54	18	324.034,484 448.779,765	9.4	18	324.034,484 448.779,765	19	324.025,435 448.767,552	15.2
19	324.025,435 448.767,552	20	324.003,271 448.747,039	30.2	20	324.003,271 448.747,039	21	323.974,35 448.718,85	40.38 6	21	323.974,35 448.718,85	22	323.961,668 448.711,462	14.67 7
22	323.961,668 448.711,462	23	323.948,241 448.706,234	14.40 9	23	323.948,241 448.706,234	24	323.937,713 448.708,009	10.67 7	24	323.937,713 448.708,009	25	323.923,801 448.725,116	22.05
25	323.923,801 448.725,116	26	323.910,299 448.736,965	17.96 4	26	323.910,299 448.736,965	27	323.903,308 448.740,539	7.852	27	323.903,308 448.740,539	28	323.884,006 448.747,1	20.38 7
28	323.884,006 448.747,1	29	323.878,52 448.746,393	5.531	29	323.878,52 448.746,393	30	323.832,02 448.740,4	46.88 5	30	323.832,02 448.740,4	31	323.812,77 448.749,976	21.5
31	323.812,77 448.749,976	32	323.806,19 448.759,529	11.6	32	323.806,19 448.759,529	33	323.803,126 448.763,976	5.4	33	323.803,126 448.763,976	34	323.792,065 448.780,034	19.49 9
34	323.792,065 448.780,034	35	323.778,959 448.783,274	13.50 1	35	323.778,959 448.783,274	36	323.766,459 448.783,253	12.5	36	323.766,459 448.783,253	37	323.743,376 448.776,682	24.0
37	323.743,376 448.776,682	38	323.727,062 448.770,349	17.5	38	323.727,062 448.770,349	39	323.702,205 448.749,411	32.5	39	323.702,205 448.749,411	40	323.683,722 448.719,102	35.5
40	323.683,722 448.719,102	41	323.677,592 448.711,202	9.999	41	323.677,592 448.711,202	42	323.673,444 448.709,457	4.5	42	323.673,444 448.709,457	43	323.661,696 448.711,903	12.0
43	323.661,696 448.711,903	44	323.649,547 448.722,315	16.0	44	323.649,547 448.722,315	45	323.636,687 448.731,835	16.0	45	323.636,687 448.731,835	46	323.630,17 448.737,292	8.5
46	323.630,17 448.737,292	47	323.621,591 448.741,372	9.5	47	323.621,591 448.741,372	48	323.603,597 448.741,819	18.0	48	323.603,597 448.741,819	49	323.587,864 448.735,379	17.0
49	323.587,864 448.735,379	50	323.564,464 448.721,909	27.0	50	323.564,464 448.721,909	51	323.538,203 448.705,437	30.99 9	51	323.538,203 448.705,437	52	323.511,123 448.688,719	31.82 5
52	323.511,123 448.688,719	53	323.508,846 448.687,314	2.676	53	323.508,846 448.687,314	54	323.497,602 448.679,128	13.90 8	54	323.497,602 448.679,128	55	323.490,656 448.674,071	8.592
55	323.490,656 448.674,071	56	323.478,74 448.668,154	13.30 4	56	323.478,74 448.668,154	57	323.472,295 448.664,954	7.196	57	323.472,295 448.664,954	58	323.467,292 448.663,942	5.104
58	323.467,292 448.663,942	59	323.453,827 448.661,218	13.73 8	59	323.453,827 448.661,218	60	323.442,955 448.659,463	11.01 3	60	323.442,955 448.659,463	61	323.415,905 448.656,341	27.23
61	323.415,905 448.656,341	62	323.390,143 448.654,541	25.82 5	62	323.390,143 448.654,541	63	323.369,466 448.648,65	21.5	63	323.369,466 448.648,65	64	323.365,424 448.645,101	5.379
64	323.365,424 448.645,101	65	323.353,686 448.634,793	15.62 2	65	323.353,686 448.634,793	66	323.343,137 448.623,821	15.22 1	66	323.343,137 448.623,821	67	323.324,231 448.604,156	27.27 9
67	323.324,231 448.604,156	68	323.322,818 448.602,138	2.464	68	323.322,818 448.602,138	69	323.303,012 448.573,845	34.53 7	69	323.303,012 448.573,845	70	323.288,529 448.561,547	19.0
70	323.288,529 448.561,547	71	323.281,863 448.560,125	6.816	71	323.281,863 448.560,125	72	323.277,129 448.560,363	4.74	72	323.277,129 448.560,363	73	323.262,486 448.562,258	14.76 5
73	323.262,486 448.562,258	74	323.246,321 448.567,193	16.90 2	74	323.246,321 448.567,193	75	323.229,729 448.568,71	16.66 1	75	323.229,729 448.568,71	76	323.221,528 448.569,61	8.25
76	323.221,528 448.569,61	77	323.203,884 448.571,546	17.75	77	323.203,884 448.571,546	78	323.188,835 448.569,967	15.13 2	78	323.188,835 448.569,967	79	323.163,574 448.567,316	25.4
79	323.163,574 448.567,316	80	323.149,48 448.559,742	16.0	80	323.149,48 448.559,742	81	323.141,536 448.555,94	8.807	81	323.141,536 448.555,94	82	323.102,576 448.537,291	43.19 3
82	323.102,576 448.537,291	83	323.071,006 448.522,18	35.0	83	323.071,006 448.522,18	84	323.035,478 448.508,699	38.0	84	323.035,478 448.508,699	85	323.009,454 448.502,296	26.8
85	323.009,454 448.502,296	86	323.004,183 448.499,43	6.0	86	323.004,183 448.499,43	87	322.996,706 448.487,773	13.84 9	87	322.996,706 448.487,773	88	322.996,029 448.486,718	1.254
88	322.996,029 448.486,718	89	322.990,267 448.469,901	17.77 7	89	322.990,267 448.469,901	90	322.977,959 448.433,383	38.53 6	90	322.977,959 448.433,383	91	322.963,598 448.388,568	47.06
91	322.963,598 448.388,568	92	322.958,31 448.375,732	13.88 3	92	322.958,31 448.375,732	93	322.951,349 448.357,301	19.70 2	93	322.951,349 448.357,301	94	322.944,993 448.345,611	13.30 6
94	322.944,993 448.345,611	95	322.943,478 448.341,277	4.591	95	322.943,478 448.341,277	96	322.943,415 448.339,988	1.291	96	322.943,415 448.339,988	97	322.942,369 448.318,304	21.70 9
97	322.942,369 448.318,304	98	322.938,041 448.295,715	23.0	98	322.938,041 448.295,715	99	322.931,533 448.283,546	13.8	99	322.931,533 448.283,546	100	322.907,876 448.255,619	36.6
100	322.907,876 448.255,619	101	322.897,726 448.232,553	25.2	101	322.897,726 448.232,553	102	322.894,535 448.221,585	11.42 3	102	322.894,535 448.221,585	103	322.892,251 448.213,733	8.177
103	322.892,251 448.213,733	104	322.891,628 448.208,694	5.077	104	322.891,628 448.208,694	105	322.888,448 448.182,968	25.92 2	105	322.888,448 448.182,968	106	322.887,058 448.169,439	13.6
106	322.887,058 448.169,439	107	322.881,679 448.149,139	21.00 1	107	322.881,679 448.149,139	108	322.871,031 448.132,21	19.99 9	108	322.871,031 448.132,21	109	322.857,765 448.117,353	19.91 8
109	322.857,765 448.117,353	110	322.852,237 448.111,161	8.301	110	322.852,237 448.111,161	111	322.839,994 448.097,45	18.38 2	111	322.839,994 448.097,45	112	322.834,613 448.085,259	13.32 6
112	322.834,613 448.085,259	113	322.836,205 448.086,828	2.235	113	322.836,205 448.086,828	114	322.849,319 448.095,764	15.86 9	114	322.849,319 448.095,764	115	322.853,641 448.102,927	8.366

Punct început	X / Y	Punct sfârșit	X / Y	Lungime segment	Punct început	X / Y	Punct sfârșit	X / Y	Lungime segment	Punct început	X / Y	Punct sfârșit	X / Y	Lungime segment
115	322.853,641 448.102,927	116	322.861,462 448.112,894	12.669	116	322.861,462 448.112,894	117	322.868,855 448.120,281	10.451	117	322.868,855 448.120,281	118	322.880,959 448.132,374	17.11
118	322.880,959 448.132,374	119	322.882,634 448.133,975	2.317	119	322.882,634 448.133,975	120	322.888,431 448.139,516	8.019	120	322.888,431 448.139,516	121	322.891,387 448.142,341	4.089
121	322.891,387 448.142,341	122	322.892,811 448.144,298	2.42	122	322.892,811 448.144,298	123	322.893,675 448.148,764	4.549	123	322.893,675 448.148,764	124	322.896,719 448.164,5	16.028
124	322.896,719 448.164,5	125	322.895,804 448.191,513	27.028	125	322.895,804 448.191,513	126	322.896,983 448.198,7	7.283	126	322.896,983 448.198,7	127	322.904,042 448.211,306	14.448
127	322.904,042 448.211,306	128	322.910,569 448.229,844	19.653	128	322.910,569 448.229,844	129	322.919,288 448.252,671	24.435	129	322.919,288 448.252,671	130	322.930,354 448.270,57	21.044
130	322.930,354 448.270,57	131	322.941,351 448.277,396	12.943	131	322.941,351 448.277,396	132	322.950,022 448.282,158	9.893	132	322.950,022 448.282,158	133	322.952,108 448.288,208	6.4
133	322.952,108 448.288,208	134	322.954,095 448.297,089	9.101	134	322.954,095 448.297,089	135	322.957,41 448.314,82	18.038	135	322.957,41 448.314,82	136	322.960,822 448.337,614	23.048
136	322.960,822 448.337,614	137	322.973,454 448.356,665	22.858	137	322.973,454 448.356,665	138	322.978,201 448.381,092	24.884	138	322.978,201 448.381,092	139	322.981,072 448.389,893	9.257
139	322.981,072 448.389,893	140	322.987,558 448.409,776	20.914	140	322.987,558 448.409,776	141	322.992,032 448.432,02	22.689	141	322.992,032 448.432,02	142	322.997,85 448.449,474	18.398
142	322.997,85 448.449,474	143	323.002,994 448.461,329	12.923	143	323.002,994 448.461,329	144	323.004,114 448.470,062	8.805	144	323.004,114 448.470,062	145	323.005,767 448.479,674	9.753
145	323.005,767 448.479,674	146	323.012,621 448.490,358	12.694	146	323.012,621 448.490,358	147	323.013,826 448.491,013	1.372	147	323.013,826 448.491,013	148	323.039,053 448.497,221	25.98
148	323.039,053 448.497,221	149	323.075,734 448.511,139	39.233	149	323.075,734 448.511,139	150	323.107,757 448.526,467	35.502	150	323.107,757 448.526,467	151	323.142,386 448.543,043	38.392
151	323.142,386 448.543,043	152	323.167,174 448.555,628	27.8	152	323.167,174 448.555,628	153	323.175,01 448.561,462	9.769	153	323.175,01 448.561,462	154	323.182,243 448.564,639	7.9
154	323.182,243 448.564,639	155	323.189,226 448.564,951	6.99	155	323.189,226 448.564,951	156	323.194,775 448.563,705	5.687	156	323.194,775 448.563,705	157	323.203,207 448.562,585	8.506
157	323.203,207 448.562,585	158	323.211,749 448.563,146	8.56	158	323.211,749 448.563,146	159	323.220,665 448.561,838	9.011	159	323.220,665 448.561,838	160	323.228,311 448.556,794	9.16
160	323.228,311 448.556,794	161	323.231,665 448.552,471	5.472	161	323.231,665 448.552,471	162	323.237,413 448.548,8	6.82	162	323.237,413 448.548,8	163	323.250,002 448.549,244	12.597
163	323.250,002 448.549,244	164	323.264,034 448.551,661	14.239	164	323.264,034 448.551,661	165	323.267,695 448.552,389	3.733	165	323.267,695 448.552,389	166	323.278,88 448.554,611	11.404
166	323.278,88 448.554,611	167	323.289,718 448.558,556	11.534	167	323.289,718 448.558,556	168	323.296,608 448.562,502	7.94	168	323.296,608 448.562,502	169	323.316,05 448.577,448	24.523
169	323.316,05 448.577,448	170	323.333,527 448.596,511	25.862	170	323.333,527 448.596,511	171	323.335,591 448.598,657	2.977	171	323.335,591 448.598,657	172	323.361,985 448.626,111	38.084
172	323.361,985 448.626,111	173	323.364,218 448.628,048	2.956	173	323.364,218 448.628,048	174	323.376,178 448.638,085	15.614	174	323.376,178 448.638,085	175	323.378,978 448.638,883	2.911
175	323.378,978 448.638,883	176	323.392,007 448.642,595	13.547	176	323.392,007 448.642,595	177	323.416,117 448.643,368	24.122	177	323.416,117 448.643,368	178	323.445,365 448.647,262	29.506
178	323.445,365 448.647,262	179	323.457,751 448.649,768	12.637	179	323.457,751 448.649,768	180	323.460,433 448.650,311	2.736	180	323.460,433 448.650,311	181	323.471,995 448.652,65	11.796
181	323.471,995 448.652,65	182	323.481,345 448.654,57	9.545	182	323.481,345 448.654,57	183	323.494,374 448.660,245	14.211	183	323.494,374 448.660,245	184	323.504,388 448.666,753	11.943
184	323.504,388 448.666,753	185	323.518,827 448.681,905	20.93	185	323.518,827 448.681,905	186	323.522,276 448.685,524	4.999	186	323.522,276 448.685,524	187	323.562,663 448.706,383	45.456
187	323.562,663 448.706,383	188	323.572,011 448.712,986	11.445	188	323.572,011 448.712,986	189	323.586,038 448.729,139	21.393	189	323.586,038 448.729,139	190	323.592,682 448.732,962	7.665
190	323.592,682 448.732,962	191	323.603,782 448.735,687	11.43	191	323.603,782 448.735,687	192	323.611,936 448.736,995	8.258	192	323.611,936 448.736,995	193	323.620,09 448.732,77	9.184
193	323.620,09 448.732,77	194	323.627,841 448.726,935	9.702	194	323.627,841 448.726,935	195	323.642,064 448.712,925	19.964	195	323.642,064 448.712,925	196	323.656,23 448.700,784	18.657
196	323.656,23 448.700,784	197	323.674,655 448.696,947	18.82	197	323.674,655 448.696,947	198	323.685,145 448.701,361	11.381	198	323.685,145 448.701,361	199	323.693,616 448.712,279	13.819
199	323.693,616 448.712,279	200	323.711,432 448.741,493	34.218	200	323.711,432 448.741,493	201	323.733,266 448.759,885	28.548	201	323.733,266 448.759,885	202	323.740,594 448.762,73	7.861
202	323.740,594 448.762,73	203	323.747,198 448.765,293	7.084	203	323.747,198 448.765,293	204	323.768,144 448.771,256	21.778	204	323.768,144 448.771,256	205	323.777,508 448.771,271	9.364
205	323.777,508 448.771,271	206	323.784,765 448.769,478	7.475	206	323.784,765 448.769,478	207	323.793,244 448.757,168	14.948	207	323.793,244 448.757,168	208	323.804,648 448.740,613	20.103
208	323.804,648 448.740,613	209	323.829,331 448.728,335	27.568	209	323.829,331 448.728,335	210	323.883,257 448.729,58	53.94	210	323.883,257 448.729,58	211	323.905,807 448.726,229	22.798
211	323.905,807 448.726,229	212	323.916,711 448.702,975	25.684	212	323.916,711 448.702,975	213	323.925,953 448.690,202	15.766	213	323.925,953 448.690,202	214	323.940,312 448.686,113	14.93

Punct început	X / Y	Punct sfârșit	X / Y	Lungime segment	Punct început	X / Y	Punct sfârșit	X / Y	Lungime segment	Punct început	X / Y	Punct sfârșit	X / Y	Lungime segment
214	323.940,312 448.686,113	215	323.955,581 448.690,691	15.941	215	323.955,581 448.690,691	216	323.963,05 448.695,11	8.678	216	323.963,05 448.695,11	217	323.970,74 448.702,122	10.407
217	323.970,74 448.702,122	218	323.990,937 448.720,831	27.531	218	323.990,937 448.720,831	219	324.011,232 448.738,057	26.62	219	324.011,232 448.738,057	220	324.034,409 448.759,507	31.58
220	324.034,409 448.759,507	221	324.042,677 448.770,665	13.887	221	324.042,677 448.770,665	222	324.046,617 448.772,989	4.574	222	324.046,617 448.772,989	223	324.050,899 448.773,59	4.324
223	324.050,899 448.773,59	224	324.059,872 448.773,521	8.973	224	324.059,872 448.773,521	225	324.079,374 448.771,6	19.596	225	324.079,374 448.771,6	226	324.092,826 448.770,593	13.49
226	324.092,826 448.770,593	227	324.097,042 448.770,277	4.228	227	324.097,042 448.770,277	228	324.103,871 448.772,512	7.185	228	324.103,871 448.772,512	229	324.113,518 448.775,669	10.15
229	324.113,518 448.775,669	230	324.127,348 448.782,226	15.306	230	324.127,348 448.782,226	231	324.134,219 448.789,252	9.827	231	324.134,219 448.789,252	232	324.137,349 448.797,412	8.74
232	324.137,349 448.797,412	233	324.148,24 448.805,885	13.799	233	324.148,24 448.805,885	234	324.161,9 448.810,431	14.397	234	324.161,9 448.810,431	235	324.176,23 448.810,9	14.338
235	324.176,23 448.810,9	236	324.184,686 448.809,879	8.517	236	324.184,686 448.809,879	237	324.187,149 448.808,504	2.821	237	324.187,149 448.808,504	238	324.192,757 448.802,992	7.863
238	324.192,757 448.802,992	239	324.203,137 448.797,338	11.82	239	324.203,137 448.797,338	240	324.225,215 448.790,287	23.177	240	324.225,215 448.790,287	241	324.245,349 448.787,159	20.376
241	324.245,349 448.787,159	242	324.248,557 448.785,661	3.541	242	324.248,557 448.785,661	243	324.251,771 448.782,66	4.397	243	324.251,771 448.782,66	244	324.253,935 448.781,559	2.428
244	324.253,935 448.781,559	245	324.268,919 448.780,198	15.046	245	324.268,919 448.780,198	246	324.290,945 448.779,514	22.037	246	324.290,945 448.779,514	247	324.301,286 448.779,822	10.346
247	324.301,286 448.779,822	248	324.320,02 448.781,339	18.795	248	324.320,02 448.781,339	249	324.333,922 448.781,308	13.902	249	324.333,922 448.781,308	250	324.338,681 448.780,566	4.816
250	324.338,681 448.780,566	251	324.342,831 448.778,59	4.596	251	324.342,831 448.778,59	252	324.346,31 448.775,148	4.894	252	324.346,31 448.775,148	253	324.351,993 448.770,424	7.39
253	324.351,993 448.770,424	254	324.357,707 448.765,6	7.478	254	324.357,707 448.765,6	255	324.365,419 448.760,922	9.02	255	324.365,419 448.760,922	256	324.372,46 448.754,394	9.602
256	324.372,46 448.754,394	257	324.377,928 448.743,247	12.416	257	324.377,928 448.743,247	258	324.385,801 448.728,165	17.013	258	324.385,801 448.728,165	259	324.394,331 448.718,985	12.531
259	324.394,331 448.718,985	260	324.404,61 448.713,302	11.745	260	324.404,61 448.713,302	261	324.416,858 448.708,275	13.239	261	324.416,858 448.708,275	262	324.428,45 448.702,374	13.008
262	324.428,45 448.702,374	263	324.440,365 448.688,736	18.11	263	324.440,365 448.688,736	264	324.448,311 448.679,942	11.852	264	324.448,311 448.679,942	265	324.453,266 448.676,186	6.218
265	324.453,266 448.676,186	266	324.465,483 448.665,875	15.987	266	324.465,483 448.665,875	267	324.473,427 448.664,386	8.082	267	324.473,427 448.664,386	268	324.484,103 448.666,123	10.816
268	324.484,103 448.666,123	269	324.500,241 448.670,589	16.745	269	324.500,241 448.670,589	270	324.515,634 448.675,8	16.251	270	324.515,634 448.675,8	271	324.530,53 448.682,499	16.333
271	324.530,53 448.682,499	272	324.538,723 448.686,717	9.215	272	324.538,723 448.686,717	273	324.545,675 448.698,627	13.791	273	324.545,675 448.698,627	274	324.551,385 448.709,296	12.101
274	324.551,385 448.709,296	275	324.555,854 448.717,732	9.547	275	324.555,854 448.717,732	276	324.561,813 448.726,912	10.945	276	324.561,813 448.726,912	277	324.572,241 448.733,86	12.531
277	324.572,241 448.733,86	278	324.583,661 448.736,837	11.802	278	324.583,661 448.736,837	279	324.592,847 448.736,837	9.186	279	324.592,847 448.736,837	280	324.604,315 448.731,567	12.621
280	324.604,315 448.731,567	281	324.613,16 448.729,706	9.039	281	324.613,16 448.729,706	282	324.623,556 448.726,759	10.806	282	324.623,556 448.726,759	283	324.628,677 448.723,193	6.24
283	324.628,677 448.723,193	284	324.641,524 448.716,345	14.558	284	324.641,524 448.716,345	285	324.645,85 448.716,541	4.33	285	324.645,85 448.716,541	286	324.645,838 448.717,098	0.557
286	324.645,838 448.717,098	287	324.640,574 448.731,753	15.572	287	324.640,574 448.731,753	288	324.635,656 448.733,468	5.208	288	324.635,656 448.733,468	289	324.634,183 448.733,981	1.56
289	324.634,183 448.733,981	290	324.628,764 448.737,756	6.604	290	324.628,764 448.737,756	291	324.616,034 448.741,364	13.231	291	324.616,034 448.741,364	292	324.608,103 448.743,032	8.105
292	324.608,103 448.743,032	293	324.595,473 448.748,837	13.9	293	324.595,473 448.748,837	294	324.582,123 448.748,837	13.35	294	324.582,123 448.748,837	295	324.567,264 448.744,963	15.356
295	324.567,264 448.744,963	296	324.553,097 448.735,525	17.023	296	324.553,097 448.735,525	297	324.545,499 448.723,819	13.956	297	324.545,499 448.723,819	298	324.540,793 448.714,936	10.053
298	324.540,793 448.714,936	299	324.535,2 448.704,485	11.853	299	324.535,2 448.704,485	300	324.530,122 448.695,786	10.073	300	324.530,122 448.695,786	301	324.525,319 448.693,313	5.402
301	324.525,319 448.693,313	302	324.511,239 448.686,981	15.438	302	324.511,239 448.686,981	303	324.496,714 448.682,064	15.335	303	324.496,714 448.682,064	304	324.481,532 448.677,863	15.753
304	324.481,532 448.677,863	305	324.473,988 448.676,635	7.643	305	324.473,988 448.676,635	306	324.473,573 448.676,568	0.42	306	324.473,573 448.676,568	307	324.470,804 448.677,087	2.817
307	324.470,804 448.677,087	308	324.463,671 448.683,107	9.334	308	324.463,671 448.683,107	309	324.460,766 448.685,558	3.801	309	324.460,766 448.685,558	310	324.456,459 448.688,824	5.405
310	324.456,459 448.688,824	311	324.454,428 448.691,072	3.03	311	324.454,428 448.691,072	312	324.449,336 448.696,707	7.595	312	324.449,336 448.696,707	313	324.447,103 448.699,263	3.394

Punct început	X / Y	Punct sfârșit	X / Y	Lungime segment	Punct început	X / Y	Punct sfârșit	X / Y	Lungime segment	Punct început	X / Y	Punct sfârșit	X / Y	Lungime segment
313	324.447,103 448.699,263	314	324.435,96 448.712,016	16.935	314	324.435,96 448.712,016	315	324.421,867 448.719,191	15.814	315	324.421,867 448.719,191	316	324.409,809 448.724,14	13.034
316	324.409,809 448.724,14	317	324.401,816 448.728,559	9.133	317	324.401,816 448.728,559	318	324.395,691 448.735,15	8.998	318	324.395,691 448.735,15	319	324.394,181 448.738,044	3.264
319	324.394,181 448.738,044	320	324.388,635 448.748,667	11.984	320	324.388,635 448.748,667	321	324.382,793 448.760,577	13.266	321	324.382,793 448.760,577	322	324.374,925 448.771,544	13.497
322	324.374,925 448.771,544	323	324.371,073 448.773,877	4.503	323	324.371,073 448.773,877	324	324.365,921 448.776,997	6.023	324	324.365,921 448.776,997	325	324.360,086 448.780,826	6.979
325	324.360,086 448.780,826	326	324.355,458 448.785,735	6.747	326	324.355,458 448.785,735	327	324.349,208 448.791,371	8.416	327	324.349,208 448.791,371	328	324.348,627 448.791,895	0.782
328	324.348,627 448.791,895	329	324.341,816 448.793,84	7.083	329	324.341,816 448.793,84	330	324.336,282 448.794,301	5.553	330	324.336,282 448.794,301	331	324.333,992 448.794,301	2.29
331	324.333,992 448.794,301	332	324.322,433 448.794,301	11.559	332	324.322,433 448.794,301	333	324.301,021 448.792,646	21.476	333	324.301,021 448.792,646	334	324.291,217 448.791,61	9.859
334	324.291,217 448.791,61	335	324.278,865 448.793,48	12.493	335	324.278,865 448.793,48	336	324.275,046 448.794,258	3.897	336	324.275,046 448.794,258	337	324.267,636 448.795,766	7.562
337	324.267,636 448.795,766	338	324.248,377 448.799,936	19.705	338	324.248,377 448.799,936	339	324.243,789 448.800,415	4.613	339	324.243,789 448.800,415	340	324.227,689 448.802,094	16.187
340	324.227,689 448.802,094	341	324.207,875 448.808,422	20.8	341	324.207,875 448.808,422	1	324.199,971 448.812,727	9.0					

** Lungimile segmentelor sunt determinate în planul de proiecție Stereo 70 și sunt rotunjite la 1 milimetru.

*** Distanța dintre puncte este formată din segmente cumulate ce sunt mai mici decât valoarea 1 milimetru.

**DATE DESPRE IMOBILUL NR. 2659**

Oficiul de Cadastru și Publicitate Imobiliară HUNEDOARA
Biroul de Cadastru și Publicitate Imobiliară Hateg

A. Partea I. Descrierea imobilului

TEREN Extravilan

Nr. CF vechi:379N
Nr. cadastral vechi:289

Adresa: Jud. Hunedoara

Nr. Crt	Nr cadastral Nr. topografic	Suprafața* (mp)	Observații / Referințe
A1	60589	707	Sector cadastral:20 Teren neimprejmuit;

B. Partea II. Proprietari și acte

Inscrieri privitoare la dreptul de proprietate și alte drepturi reale		Referințe
1791 / 24/03/2008		
Act Notarial nr. 772, din 21/03/2008 emis de NP;		
B1	Intabulare, drept de PROPRIETATE, dobandit prin Conventie, cota actuala 1/1, cota initiala 1/1 1) SC INTER-METACO SA DEVA, CIF:9999999999999	A1

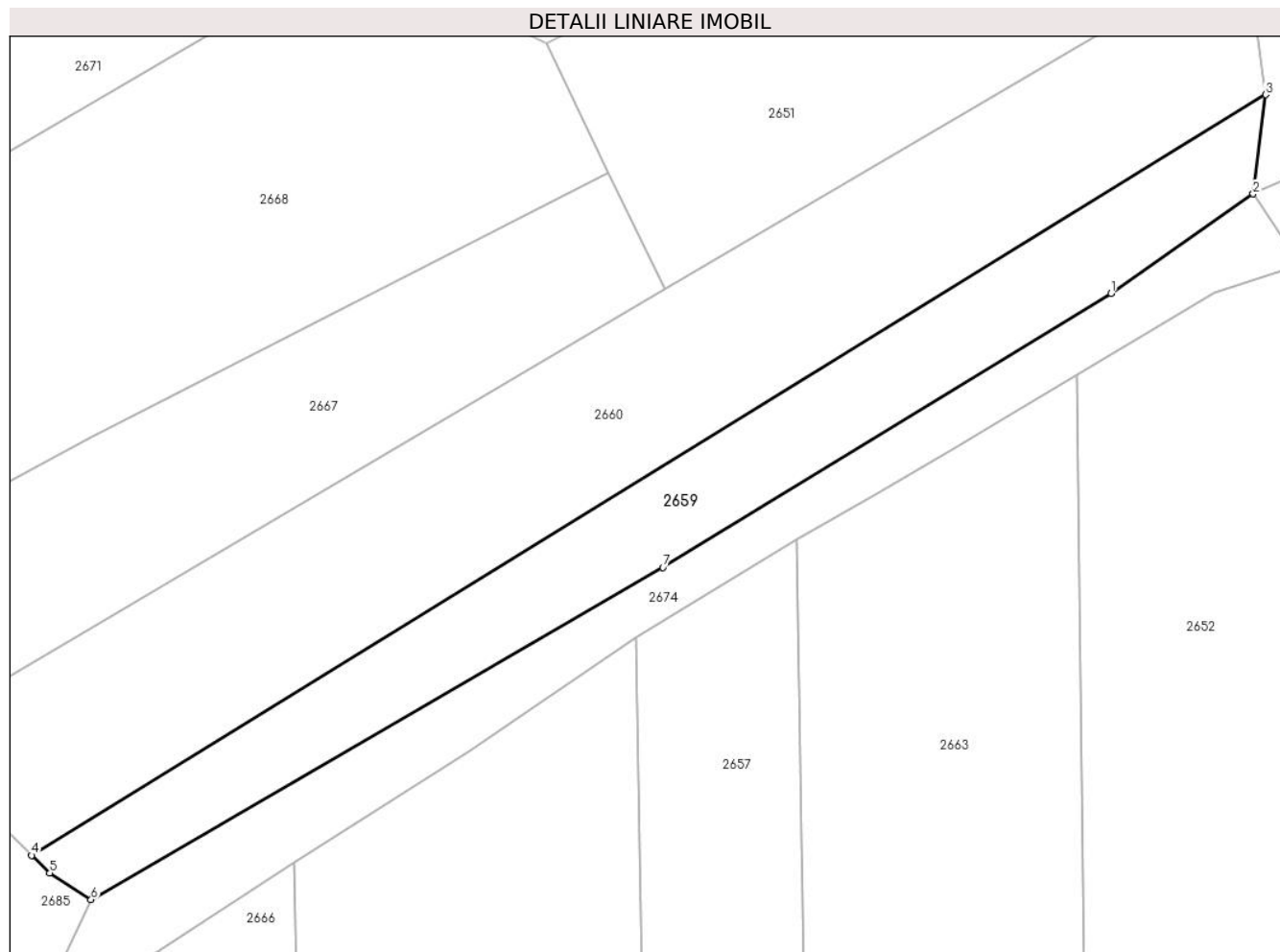
C. Partea III. SARCINI .

Inscrieri privind dezmembramintele dreptului de proprietate, drepturi reale de garanție și sarcini	Referințe
NU SUNT	

Teren

Nr cadastral	Suprafața (mp)*	Observații / Referințe
60589	707	

* Suprafața este determinată în planul de proiecție Stereo 70.



Date referitoare la teren

Crt	Categorie folosință	Intravilan	Suprafața (mp)	Tarla	Parcelă	Nr. topo	Observații / Referințe
1	faneata	NU	707	-	163/5/3	-	

Lungime Segmente

1) Valorile lungimilor segmentelor sunt obținute din proiecție în plan.

Punct început	X / Y	Punct sfârșit	X / Y	Lungime segment (** (m)
1	323.705,824 448.670,429	2	323.716,979 448.678,217	13.605
2	323.716,979 448.678,217	3	323.717,963 448.686,001	7.846
3	323.717,963 448.686,001	4	323.621,078 448.626,352	113.775
4	323.621,078 448.626,352	5	323.622,502 448.624,972	1.983
5	323.622,502 448.624,972	6	323.625,744 448.622,891	3.852

Punct început	X / Y	Punct sfârşit	X / Y	Lungime segment (** (m)
6	323.625,744 448.622,891	7	323.670,634 448.648,922	51.891
7	323.670,634 448.648,922	1	323.705,824 448.670,429	41.242

** Lungimile segmentelor sunt determinate în planul de proiecţie Stereo 70 şi sunt rotunjite la 1 milimetru.

*** Distanţa dintre puncte este formată din segmente cumulate ce sunt mai mici decât valoarea 1 milimetru.

**DATE DESPRE IMOBILUL NR. 2660**

Oficiul de Cadastru și Publicitate Imobiliară HUNEDOARA
Biroul de Cadastru și Publicitate Imobiliară Hateg

A. Partea I. Descrierea imobilului

TEREN Extravilan

Nr. CF vechi:361N
Nr. cadastral vechi:277

Adresa: Jud. Hunedoara

Nr. Crt	Nr cadastral Nr. topografic	Suprafața* (mp)	Observații / Referințe
A1	60578	1.402	Sector cadastral:20 Teren neimprejmuit;

B. Partea II. Proprietari și acte

Inscrieri privitoare la dreptul de proprietate și alte drepturi reale		Referințe
35674 / 12/12/2023		
Act Notarial nr. 1523, din 08/12/2023 emis de NP Stoica Elena;		
B1	Intabulare, drept de PROPRIETATEcu titlu cumpărare, dobandit prin Conventie, cota actuala 1/1, cota initiala 1/1 1) GB PRODCOM IMPEX SRL, CIF:2112680	A1

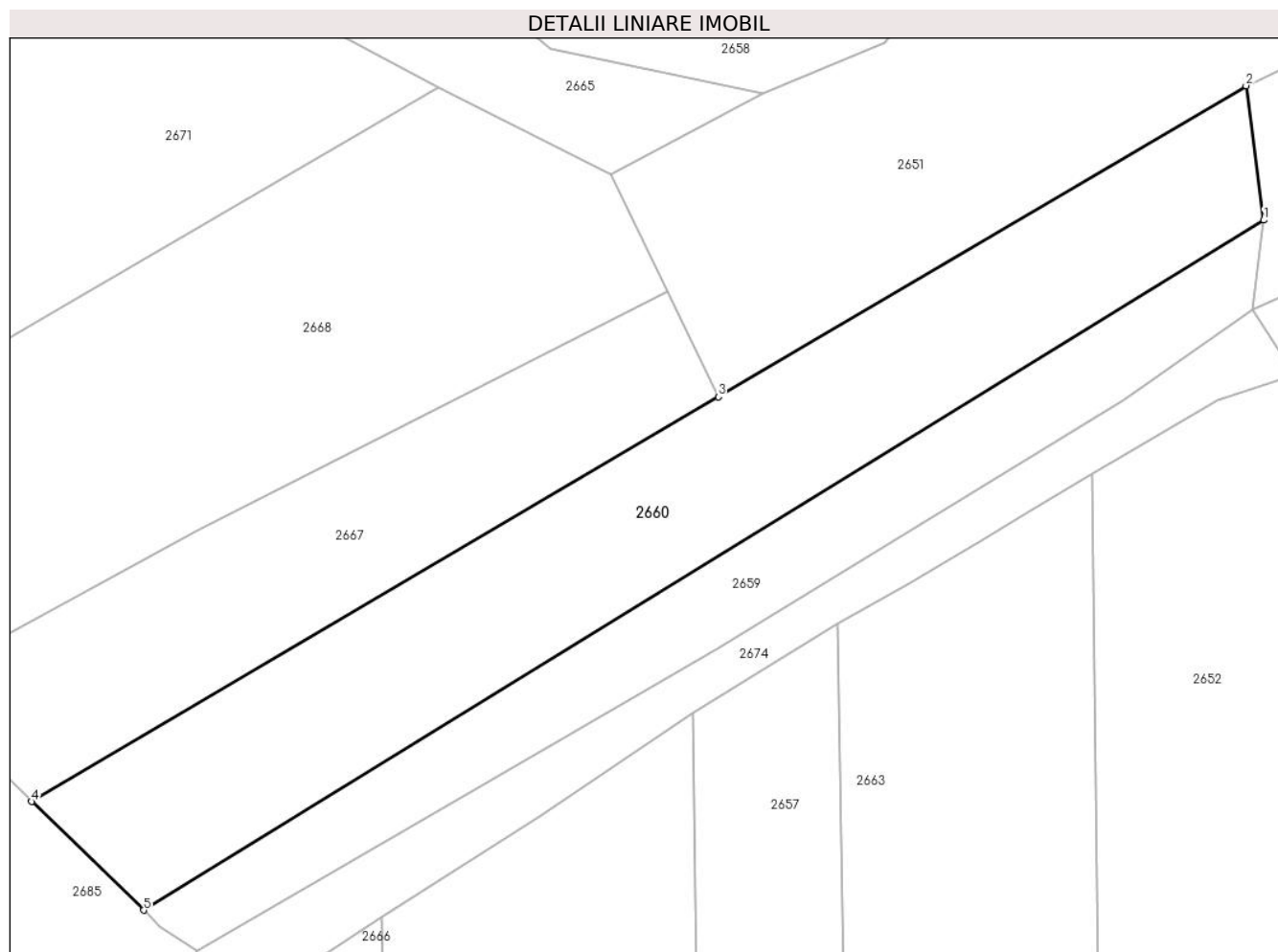
C. Partea III. SARCINI .

Inscrieri privind dezmembramintele dreptului de proprietate, drepturi reale de garanție și sarcini	Referințe
NU SUNT	

Teren

Nr cadastral	Suprafața (mp)*	Observații / Referințe
60578	1.402	

* Suprafața este determinată în planul de proiecție Stereo 70.



Date referitoare la teren

Crt	Categorie folosință	Intravilan	Suprafața (mp)	Tarla	Parcelă	Nr. topo	Observații / Referințe
1	faneata	NU	1.402	-	163/5/2	-	

Lungime Segmente

1) Valorile lungimilor segmentelor sunt obținute din proiecție în plan.

Punct început	X / Y	Punct sfârșit	X / Y	Lungime segment (** (m)
1	323.717,963 448.686,001	2	323.716,435 448.697,615	11.714
2	323.716,435 448.697,615	3	323.670,785 448.670,731	52.978
3	323.670,785 448.670,731	4	323.611,383 448.635,747	68.938
4	323.611,383 448.635,747	5	323.621,078 448.626,352	13.5
5	323.621,078 448.626,352	1	323.717,963 448.686,001	113.775

**** Lungimile segmentelor sunt determinate în planul de proiecție Stereo 70 și sunt rotunjite la 1 milimetru.**

***** Distanța dintre puncte este formată din segmente cumulate ce sunt mai mici decât valoarea 1 milimetru.**

**DATE DESPRE IMOBILUL NR. 2662**

Oficiul de Cadastru și Publicitate Imobiliară HUNEDOARA
Biroul de Cadastru și Publicitate Imobiliară Hateg

A. Partea I. Descrierea imobilului

TEREN Extravilan

Adresa: Jud. Hunedoara

Nr. Crt	Nr cadastral Nr. topografic	Suprafața* (mp)	Observații / Referințe
A1		6.469	Sector cadastral:20 Teren neimprejmuit;

B. Partea II. Proprietari și acte

Inscrieri privitoare la dreptul de proprietate și alte drepturi reale		Referințe
1 / 03/01/2024		
Act Normativ nr. 7, din 13/03/1996 emis de Parlamentul României;		
B1	Intabulare, drept de PROPRIETATE, dobandit prin Lege, cota actuala 1/1	A1
1) COMUNA SARMIZEGETUSA- REZERVA COMISIEI LOCALE DE FOND FUNCJAR , CIF:4633293		

C. Partea III. SARCINI .

Inscrieri privind dezmembramintele dreptului de proprietate, drepturi reale de garanție și sarcini	Referințe
NU SUNT	

Punct început	X / Y	Punct sfârșit	X / Y	Lungime segment (** (m)
11	323.621,591 448.741,372	12	323.630,17 448.737,292	9.5
13	323.636,687 448.731,835	14	323.649,547 448.722,315	16.0
15	323.661,696 448.711,903	16	323.673,444 448.709,457	12.0
17	323.677,592 448.711,202	18	323.683,722 448.719,102	9.999
19	323.702,205 448.749,411	20	323.727,062 448.770,349	32.5
21	323.743,376 448.776,682	22	323.766,459 448.783,253	24.0
23	323.778,959 448.783,274	24	323.792,065 448.780,034	13.501
25	323.803,126 448.763,976	26	323.806,19 448.759,529	5.4
27	323.806,35 448.782,298	1	323.805,804 448.799,806	17.517

Punct început	X / Y	Punct sfârșit	X / Y	Lungime segment (** (m)
12	323.630,17 448.737,292	13	323.636,687 448.731,835	8.5
14	323.649,547 448.722,315	15	323.661,696 448.711,903	16.0
16	323.673,444 448.709,457	17	323.677,592 448.711,202	4.5
18	323.683,722 448.719,102	19	323.702,205 448.749,411	35.5
20	323.727,062 448.770,349	21	323.743,376 448.776,682	17.5
22	323.766,459 448.783,253	23	323.778,959 448.783,274	12.5
24	323.792,065 448.780,034	25	323.803,126 448.763,976	19.499
26	323.806,19 448.759,529	27	323.806,35 448.782,298	22.77

** Lungimile segmentelor sunt determinate în planul de proiecție Stereo 70 și sunt rotunjite la 1 milimetru.

*** Distanța dintre puncte este formată din segmente cumulate ce sunt mai mici decât valoarea 1 milimetru.



DATE DESPRE IMOBILUL NR. 2663

Oficiul de Cadastru și Publicitate Imobiliară HUNEDOARA
Biroul de Cadastru și Publicitate Imobiliară Hateg

A. Partea I. Descrierea imobilului

TEREN Extravilan

Adresa: Jud. Hunedoara

Nr. Crt	Nr cadastral Nr. topografic	Suprafața* (mp)	Observații / Referințe
A1	64198	22.917	Sector cadastral:20 Teren neimprijmit;

B. Partea II. Proprietari și acte

Inscrieri privitoare la dreptul de proprietate și alte drepturi reale		Referințe
3797 / 14/02/2024		
Act Notarial nr. CONTRACT DE VÂNZARE AUT 1523, din 08/12/2023 emis de Stoica Elena;		
B1	Intabulare, drept de PROPRIETATEcu titlu cumpărare, dobandit prin Conventie, cota actuala 900/22917, cota initiala 900/22917 1) GB PRODCOM IMPEX SRL , CIF:2112680	A1
B2	Intabulare, drept de PROPRIETATEcu titlu cumpărare, dobandit prin Conventie, cota actuala 7000/22917, cota initiala 7000/22917 1) GB PRODCOM IMPEX SRL , CIF:2112680	A1
Act Notarial nr. 1523, din 08/12/2023 emis de NP Stoica Elena;		
B3	Intabulare, drept de PROPRIETATEcu titlu cumpărare, dobandit prin Conventie, cota actuala 900/22917, cota initiala 900/22917 1) GB PRODCOM IMPEX SRL , CIF:2112680	A1
Act Notarial nr. CONTRACT DE VÂNZARE AUT 1523, din 08/12/2023 emis de Stoica Elena;		
B4	Intabulare, drept de PROPRIETATEcu titlu cumpărare, dobandit prin Conventie, cota actuala 2242/22917, cota initiala 2242/22917 1) GB PRODCOM IMPEX SRL , CIF:2112680	A1
B5	Intabulare, drept de PROPRIETATEcu titlu cumpărare, dobandit prin Conventie, cota actuala 1830/22917, cota initiala 1830/22917 1) GB PRODCOM IMPEX SRL , CIF:2112680	A1
B6	Intabulare, drept de PROPRIETATEcu titlu cumpărare, dobandit prin Conventie, cota actuala 700/22917, cota initiala 700/22917 1) GB PRODCOM IMPEX SRL , CIF:2112680	A1
Act Notarial nr. 1523, din 08/12/2023 emis de NP Stoica Elena;		
B7	Intabulare, drept de PROPRIETATEcu titlu cumpărare, dobandit prin Conventie, cota actuala 700/22917, cota initiala 700/22917 1) GB PRODCOM IMPEX SRL , CIF:2112680	A1
Act Notarial nr. CONTRACT DE VÂNZARE AUT 1523, din 08/12/2023 emis de Stoica Elena;		
B8	Intabulare, drept de PROPRIETATEcu titlu cumpărare, dobandit prin Conventie, cota actuala 1720/22917, cota initiala 1720/22917 1) GB PRODCOM IMPEX SRL , CIF:2112680	A1
B9	Intabulare, drept de PROPRIETATEcu titlu cumpărare, dobandit prin Conventie, cota actuala 1427/22917, cota initiala 1427/22917 1) GB PRODCOM IMPEX SRL , CIF:2112680	A1
Act Notarial nr. 1523, din 08/12/2023 emis de NP Stoica Elena;		
B10	Intabulare, drept de PROPRIETATEcu titlu cumpărare, dobandit prin Conventie, cota actuala 2242/22917, cota initiala 2242/22917 1) GB PRODCOM IMPEX SRL , CIF:2112680	A1
Act Notarial nr. CONTRACT DE VÂNZARE AUT 1523, din 11/12/2023 emis de Stoica Elena;		
B11	Intabulare, drept de PROPRIETATEcu titlu cumpărare, dobandit prin Conventie, cota actuala 1830/22917, cota initiala 1830/22917 1) GB PRODCOM IMPEX SRL , CIF:2112680	A1
Act Notarial nr. CONTRACT DE VÂNZARE AUT 1523, din 08/12/2023 emis de Stoica Elena;		
B12	Intabulare, drept de PROPRIETATEcu titlu cumpărare, dobandit prin Conventie, cota actuala 1426/22917, cota initiala 1426/22917 1) GB PRODCOM IMPEX SRL , CIF:2112680	A1

C. Partea III. SARCINI .

Inscrieri privind dezmembramintele dreptului de proprietate, drepturi reale de garanție și sarcini	Referințe
NU SUNT	

Punct început	X / Y	Punct sfârşit	X / Y	Lungime segment (** (m)
11	323.698,25 448.661,132	12	323.693,464 448.658,239	5.592
13	323.687,279 448.654,6	14	323.681,11 448.651,137	7.075
15	323.683,408 448.507,695	16	323.670,815 448.502,88	13.482
17	323.668,55 448.643,393	18	323.655,395 448.634,553	15.849
19	323.641,706 448.625,801	20	323.643,903 448.495,833	129.987
21	323.632,805 448.492,926	22	323.631,069 448.618,866	125.952
23	323.619,646 448.611,375	24	323.613,587 448.607,401	7.246
25	323.607,294 448.595,44	26	323.600,027 448.559,057	37.102
27	323.590,753 448.554,753	28	323.580,396 448.545,478	13.903
29	323.566,483 448.533,959	30	323.594,414 448.397,495	139.293
31	323.608,883 448.406,245	32	323.613,941 448.409,303	5.911
33	323.683,864 448.451,588	34	323.722,935 448.472,257	44.201

Punct început	X / Y	Punct sfârşit	X / Y	Lungime segment (** (m)
12	323.693,464 448.658,239	13	323.687,279 448.654,6	7.176
14	323.681,11 448.651,137	15	323.683,408 448.507,695	143.46
16	323.670,815 448.502,88	17	323.668,55 448.643,393	140.531
18	323.655,395 448.634,553	19	323.641,706 448.625,801	16.248
20	323.643,903 448.495,833	21	323.632,805 448.492,926	11.472
22	323.631,069 448.618,866	23	323.619,646 448.611,375	13.66
24	323.613,587 448.607,401	25	323.607,294 448.595,44	13.515
26	323.600,027 448.559,057	27	323.590,753 448.554,753	10.224
28	323.580,396 448.545,478	29	323.566,483 448.533,959	18.063
30	323.594,414 448.397,495	31	323.608,883 448.406,245	16.909
32	323.613,941 448.409,303	33	323.683,864 448.451,588	81.714
34	323.722,935 448.472,257	1	323.758,575 448.490,946	40.243

** Lungimile segmentelor sunt determinate în planul de proiecție Stereo 70 și sunt rotunjite la 1 milimetru.

*** Distanța dintre puncte este formată din segmente cumulate ce sunt mai mici decât valoarea 1 milimetru.

**DATE DESPRE IMOBILUL NR. 2665**

Oficiul de Cadastru și Publicitate Imobiliară HUNEDOARA
Biroul de Cadastru și Publicitate Imobiliară Hateg

A. Partea I. Descrierea imobilului

TEREN Extravilan

Adresa: Jud. Hunedoara

Nr. Crt	Nr cadastral Nr. topografic	Suprafața* (mp)	Observații / Referințe
A1		566	Sector cadastral:20 Teren neimprejmuit;

B. Partea II. Proprietari și acte

Inscrieri privitoare la dreptul de proprietate și alte drepturi reale	Referințe
1 / 03/01/2024	
Act Normativ nr. 7, din 13/03/1996 emis de Parlamentul României;	
B1	A1
1) COMUNA SARMIZEGETUSA- REZERVA COMISIEI LOCALE DE FOND FUNCJAR , CIF:4633293	

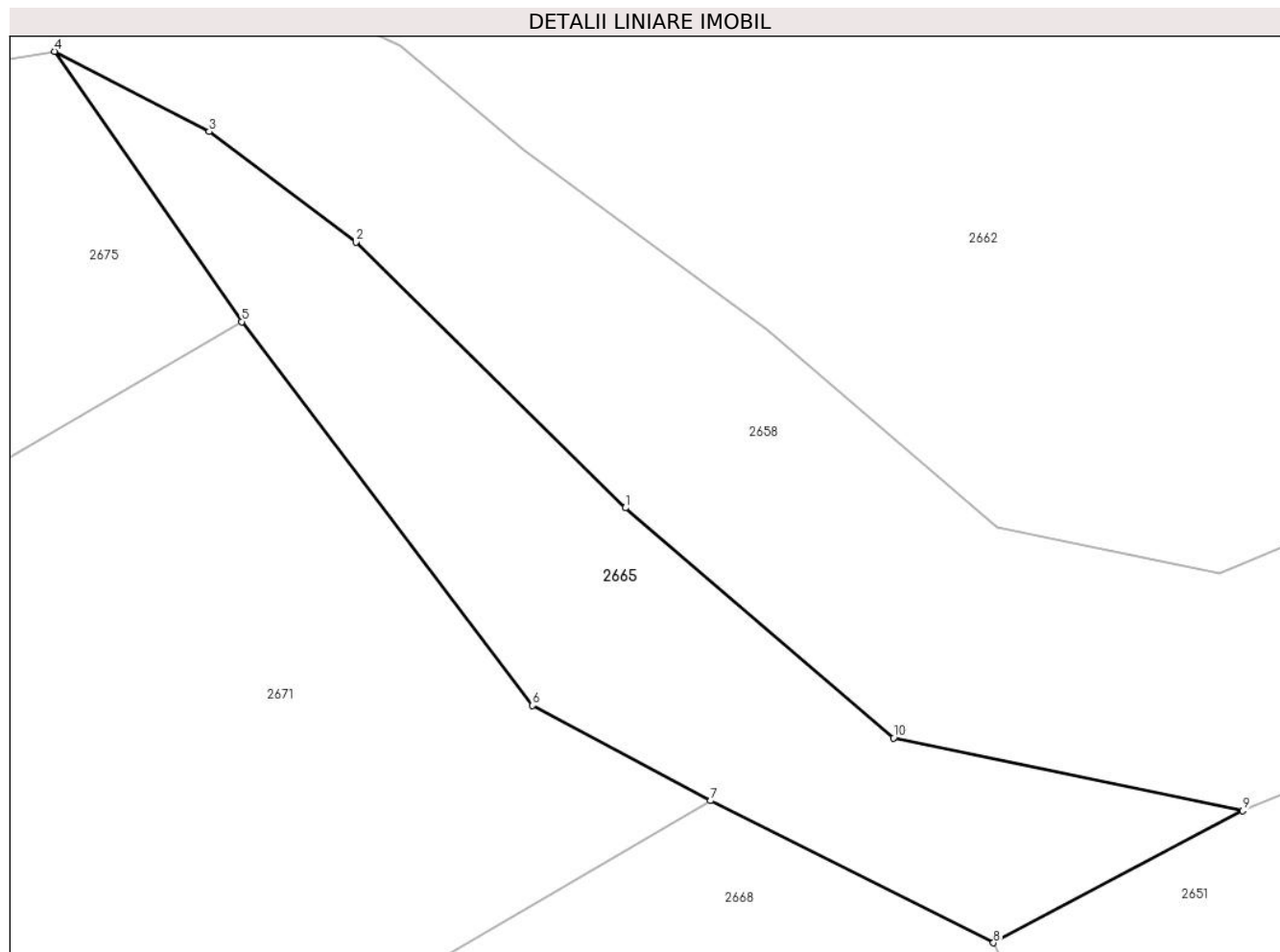
C. Partea III. SARCINI .

Inscrieri privind dezmembramintele dreptului de proprietate, drepturi reale de garanție și sarcini	Referințe
NU SUNT	

Teren

Nr cadastral	Suprafața (mp)*	Observații / Referințe
	566	

* Suprafața este determinată în planul de proiecție Stereo 70.



Date referitoare la teren

Crt	Categorie folosință	Intravilan	Suprafața (mp)	Tarla	Parcelă	Nr. topo	Observații / Referințe
1	neproductiv	NU	566	-	-	-	

Lungime Segmente

1) Valorile lungimilor segmentelor sunt obținute din proiecție în plan.

Punct început	X / Y	Punct sfârșit	X / Y	Lungime segment (** (m)
1	323.642,064 448.712,925	2	323.627,841 448.726,935	19.964
2	323.627,841 448.726,935	3	323.620,09 448.732,77	9.702
3	323.620,09 448.732,77	4	323.611,936 448.736,995	9.184
4	323.611,936 448.736,995	5	323.621,809 448.722,744	17.337
5	323.621,809 448.722,744	6	323.637,161 448.702,502	25.405

Punct început	X / Y	Punct sfârşit	X / Y	Lungime segment (** (m)
6	323.637,161 448.702,502	7	323.646,568 448.697,48	10.664
7	323.646,568 448.697,48	8	323.661,505 448.689,989	16.71
8	323.661,505 448.689,989	9	323.674,655 448.696,947	14.877
9	323.674,655 448.696,947	10	323.656,23 448.700,784	18.82
10	323.656,23 448.700,784	1	323.642,064 448.712,925	18.657

** Lungimile segmentelor sunt determinate în planul de proiecție Stereo 70 și sunt rotunjite la 1 milimetru.

*** Distanța dintre puncte este formată din segmente cumulate ce sunt mai mici decât valoarea 1 milimetru.

**DATE DESPRE IMOBILUL NR. 2666**

Oficiul de Cadastru și Publicitate Imobiliară HUNEDOARA
Biroul de Cadastru și Publicitate Imobiliară Hateg

A. Partea I. Descrierea imobilului

TEREN Extravilan

Adresa: Jud. Hunedoara

Nr. Crt	Nr cadastral Nr. topografic	Suprafața* (mp)	Observații / Referințe
A1		1.400	Sector cadastral:20 Teren neimprijmuit;

B. Partea II. Proprietari și acte

Inscrieri privitoare la dreptul de proprietate și alte drepturi reale	Referințe
1 / 04/01/2024	
Act Administrativ nr. 91054/262, din 24/06/2005 emis de CJSPDAT HUNEDOARA;	
B1	A1
Intabulare, drept de PROPRIETATE, dobandit prin Reconstituire, cota actuala 1/1	
1) DĂRĂBANȚ TRAIAN DEFUNCT:Da	

C. Partea III. SARCINI .

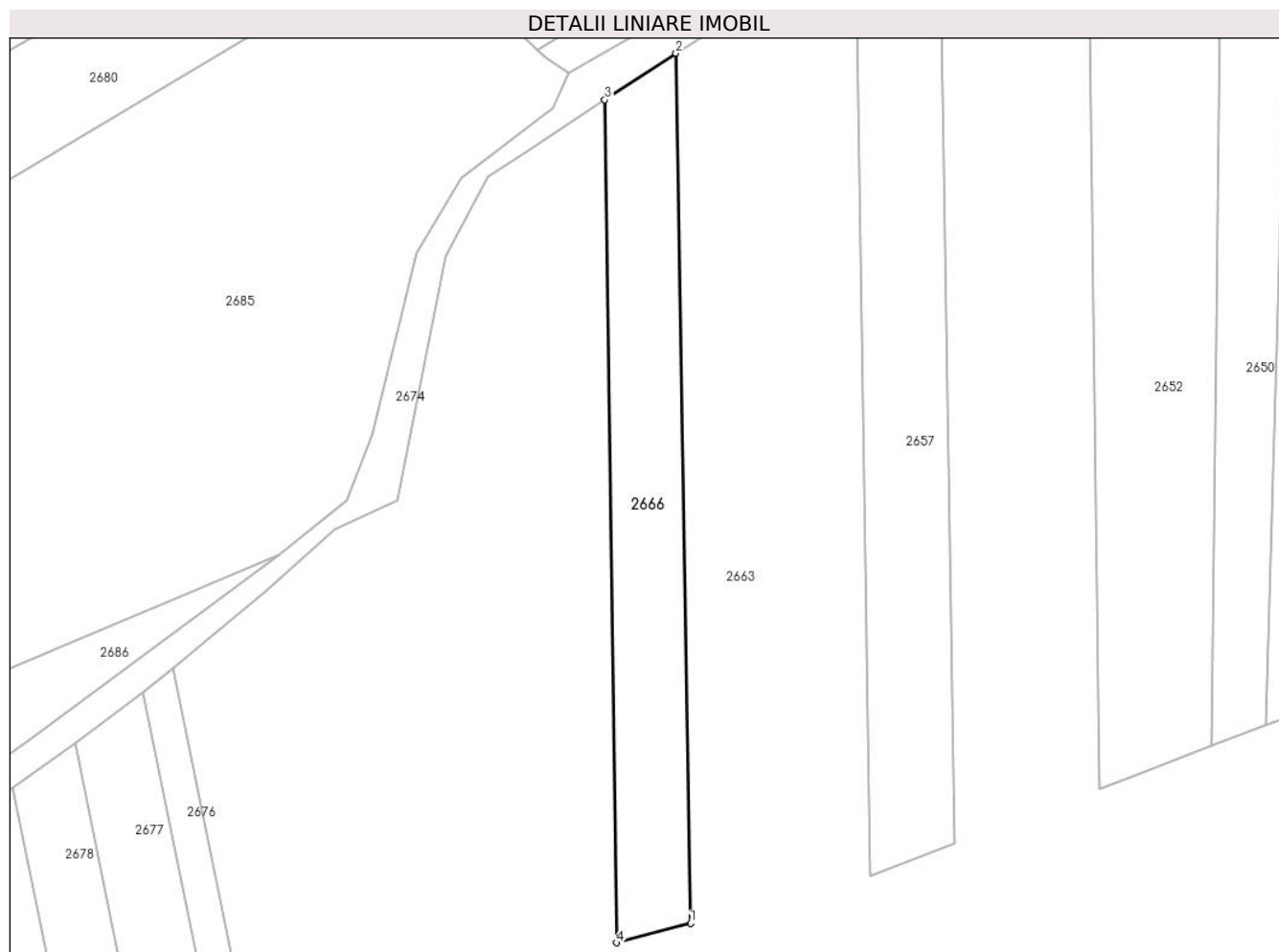
Inscrieri privind dezmembramintele dreptului de proprietate, drepturi reale de garanție și sarcini	Referințe
NU SUNT	

Anexa Nr. 1 La Partea I

Teren

Nr cadastral	Suprafața (mp)*	Observații / Referințe
	1.400	

* Suprafața este determinată în planul de proiecție Stereo 70.



Date referitoare la teren

Crt	Categorie folosință	Intravilan	Suprafața (mp)	Tarla	Parcelă	Nr. topo	Observații / Referințe
1	pasune	NU	1.400	12	156/3	-	

Lungime Segmente

1) Valorile lungimilor segmentelor sunt obținute din proiecție în plan.

Punct început	X / Y	Punct sfârșit	X / Y	Lungime segment (** (m)
1	323.643,903 448.495,833	2	323.641,706 448.625,801	129.987
2	323.641,706 448.625,801	3	323.631,069 448.618,866	12.698
3	323.631,069 448.618,866	4	323.632,805 448.492,926	125.952
4	323.632,805 448.492,926	1	323.643,903 448.495,833	11.472

** Lungimile segmentelor sunt determinate în planul de proiecție Stereo 70 și sunt rotunjite la 1 milimetru.

***** Distanţa dintre puncte este formată din segmente cumulate ce sunt mai mici decât valoarea 1 milimetru.**

**DATE DESPRE IMOBILUL NR. 2667**

Oficiul de Cadastru și Publicitate Imobiliară HUNEDOARA
Biroul de Cadastru și Publicitate Imobiliară Hateg

A. Partea I. Descrierea imobilului

TEREN Extravilan

Adresa: Jud. Hunedoara

Nr. Crt	Nr cadastral Nr. topografic	Suprafața* (mp)	Observații / Referințe
A1		866	Sector cadastral:20 Teren neimprejmuit;

B. Partea II. Proprietari și acte

Inscrieri privitoare la dreptul de proprietate și alte drepturi reale		Referințe
1 / 03/01/2024		
Act Normativ nr. 7, din 13/03/1996 emis de Parlamentul României;		
B1	Intabulare, drept de PROPRIETATE, dobandit prin Lege, cota actuala 1/1	A1
1) COMUNA SARMIZEGETUSA- REZERVA COMISIEI LOCALE DE FOND FUNCJAR , CIF:4633293		

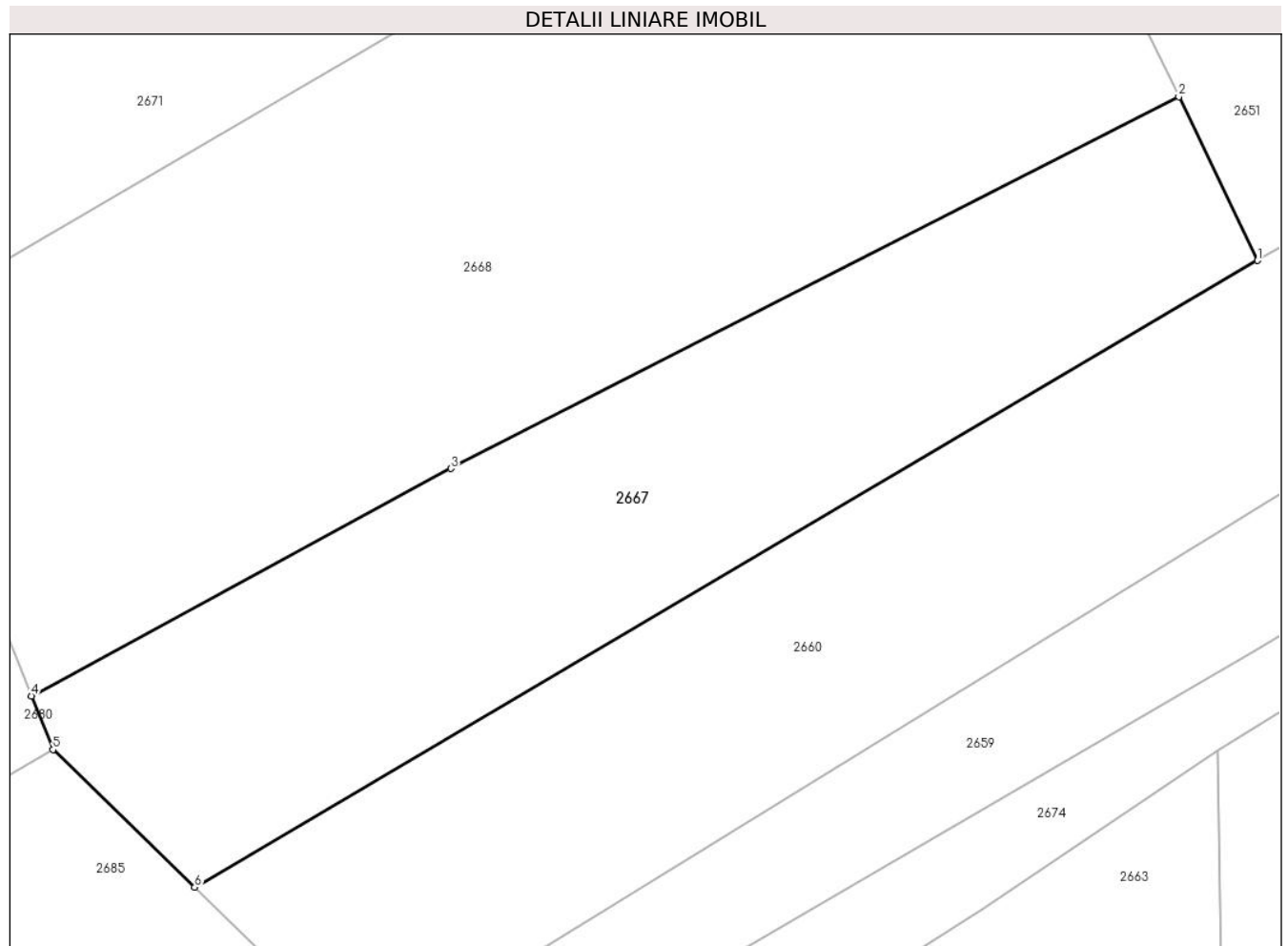
C. Partea III. SARCINI .

Inscrieri privind dezmembramintele dreptului de proprietate, drepturi reale de garanție și sarcini	Referințe
NU SUNT	

Teren

Nr cadastral	Suprafața (mp)*	Observații / Referințe
	866	

* Suprafața este determinată în planul de proiecție Stereo 70.



Date referitoare la teren

Crt	Categorie folosință	Intravilan	Suprafața (mp)	Tarla	Parcelă	Nr. topo	Observații / Referințe
1	faneata	NU	866	-	163/4	-	

Lungime Segmente

1) Valorile lungimilor segmentelor sunt obținute din proiecție în plan.

Punct început	X / Y	Punct sfârșit	X / Y	Lungime segment (** (m)
1	323.670,785 448.670,731	2	323.666,38 448.679,873	10.148
2	323.666,38 448.679,873	3	323.625,702 448.659,125	45.664
3	323.625,702 448.659,125	4	323.602,258 448.646,424	26.663
4	323.602,258 448.646,424	5	323.603,458 448.643,427	3.228
5	323.603,458 448.643,427	6	323.611,383 448.635,747	11.036

Punct început	X / Y	Punct sfârşit	X / Y	Lungime segment (** (m)
6	323.611,383 448.635,747	1	323.670,785 448.670,731	68.938

** Lungimile segmentelor sunt determinate în planul de proiecţie Stereo 70 şi sunt rotunjite la 1 milimetru.

*** Distanţa dintre puncte este formată din segmente cumulate ce sunt mai mici decât valoarea 1 milimetru.

**DATE DESPRE IMOBILUL NR. 2668**

Oficiul de Cadastru și Publicitate Imobiliară HUNEDOARA
Biroul de Cadastru și Publicitate Imobiliară Hateg

A. Partea I. Descrierea imobilului

TEREN Extravilan

Nr. CF vechi:193N
Nr. cadastral vechi:244

Adresa: Jud. Hunedoara

Nr. Crt	Nr cadastral Nr. topografic	Suprafața* (mp)	Observații / Referințe
A1	60747	1.600	Sector cadastral:20 Teren neimprejmuit;

B. Partea II. Proprietari și acte

Inscrieri privitoare la dreptul de proprietate și alte drepturi reale		Referințe
201 / 15/01/2008		
Act Notarial nr. 83, din 11/01/2008 emis de NP;		
B1	Intabulare, drept de PROPRIETATE, dobandit prin Conventie, cota actuala 1/1, cota initiala 1/1 1) S.C. INTER-METACO S.A., CIF:12005605	A1

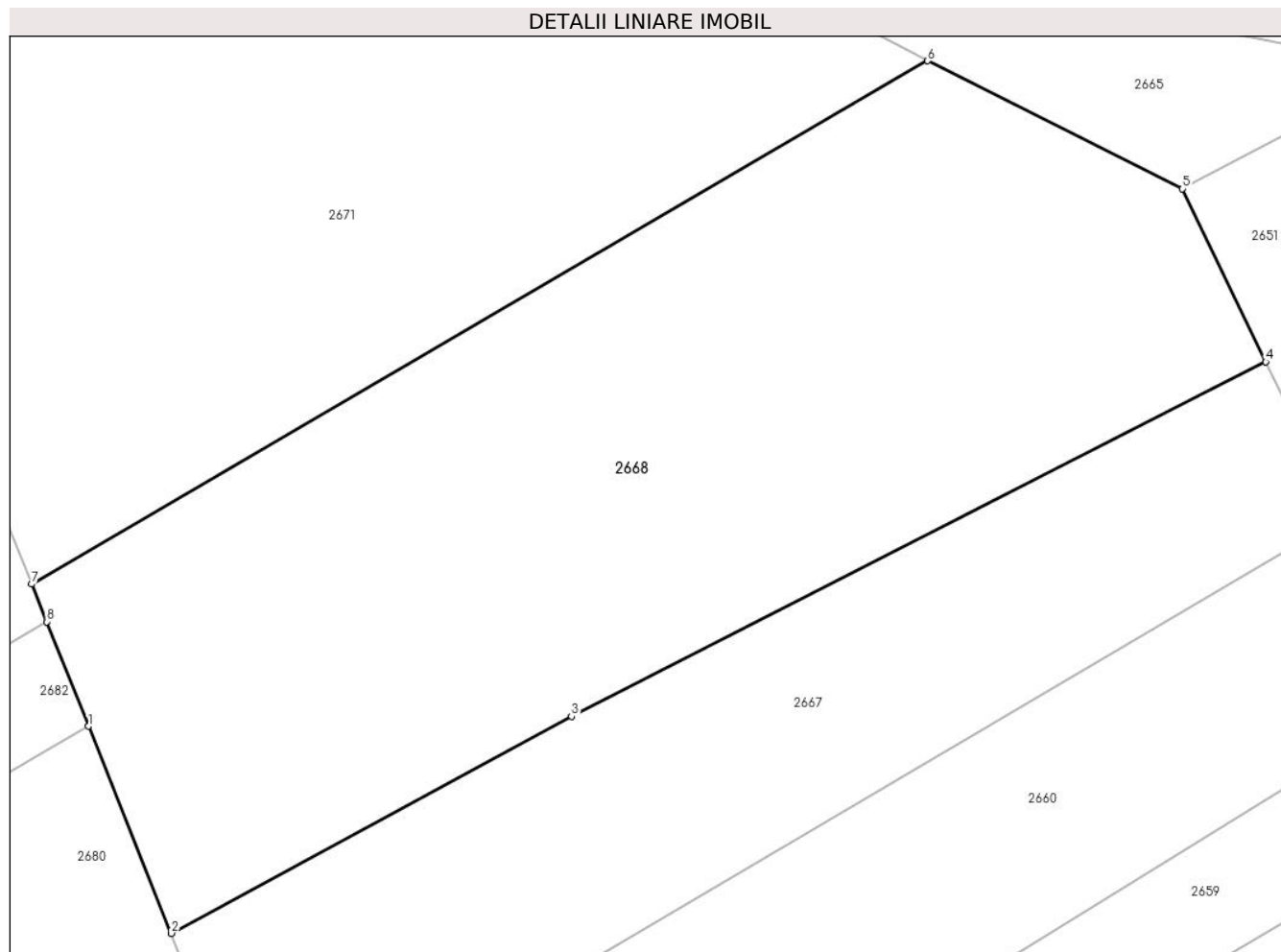
C. Partea III. SARCINI .

Inscrieri privind dezmembramintele dreptului de proprietate, drepturi reale de garanție și sarcini	Referințe
NU SUNT	

Teren

Nr cadastral	Suprafața (mp)*	Observații / Referințe
60747	1.600	

* Suprafața este determinată în planul de proiecție Stereo 70.



Date referitoare la teren

Crt	Categorie folosință	Intravilan	Suprafața (mp)	Tarla	Parcelă	Nr. topo	Observații / Referințe
1	faneata	NU	1.600	-	163/3	-	

Lungime Segmente

1) Valorile lungimilor segmentelor sunt obținute din proiecție în plan.

Punct început	X / Y	Punct sfârșit	X / Y	Lungime segment (** (m)
1	323.597,403 448.658,544	2	323.602,258 448.646,424	13.056
2	323.602,258 448.646,424	3	323.625,702 448.659,125	26.663
3	323.625,702 448.659,125	4	323.666,38 448.679,873	45.664
4	323.666,38 448.679,873	5	323.661,505 448.689,989	11.229
5	323.661,505 448.689,989	6	323.646,568 448.697,48	16.71

Punct început	X / Y	Punct sfârșit	X / Y	Lungime segment (** (m)
6	323.646,568 448.697,48	7	323.594,073 448.666,859	60.773
7	323.594,073 448.666,859	8	323.594,957 448.664,652	2.377
8	323.594,957 448.664,652	1	323.597,403 448.658,544	6.58

** Lungimile segmentelor sunt determinate în planul de proiecție Stereo 70 și sunt rotunjite la 1 milimetru.

*** Distanța dintre puncte este formată din segmente cumulate ce sunt mai mici decât valoarea 1 milimetru.

**DATE DESPRE IMOBILUL NR. 2671**

Oficiul de Cadastru și Publicitate Imobiliară HUNEDOARA
Biroul de Cadastru și Publicitate Imobiliară Hateg

A. Partea I. Descrierea imobilului

TEREN Extravilan

Nr. CF vechi:205N
Nr. cadastral vechi:241

Adresa: Jud. Hunedoara

Nr. Crt	Nr cadastral Nr. topografic	Suprafața* (mp)	Observații / Referințe
A1	60740	1.800	Sector cadastral:20 Teren neimprejmuit;

B. Partea II. Proprietari și acte

Inscrieri privitoare la dreptul de proprietate și alte drepturi reale		Referințe
201 / 15/01/2008		
Act Notarial nr. 83, din 11/01/2008 emis de NP;		
B1	Intabulare, drept de PROPRIETATE, dobandit prin Conventie, cota actuala 1/1, cota initiala 1/1 1) S.C. INTER-METACO S.A., CIF:12005605	A1

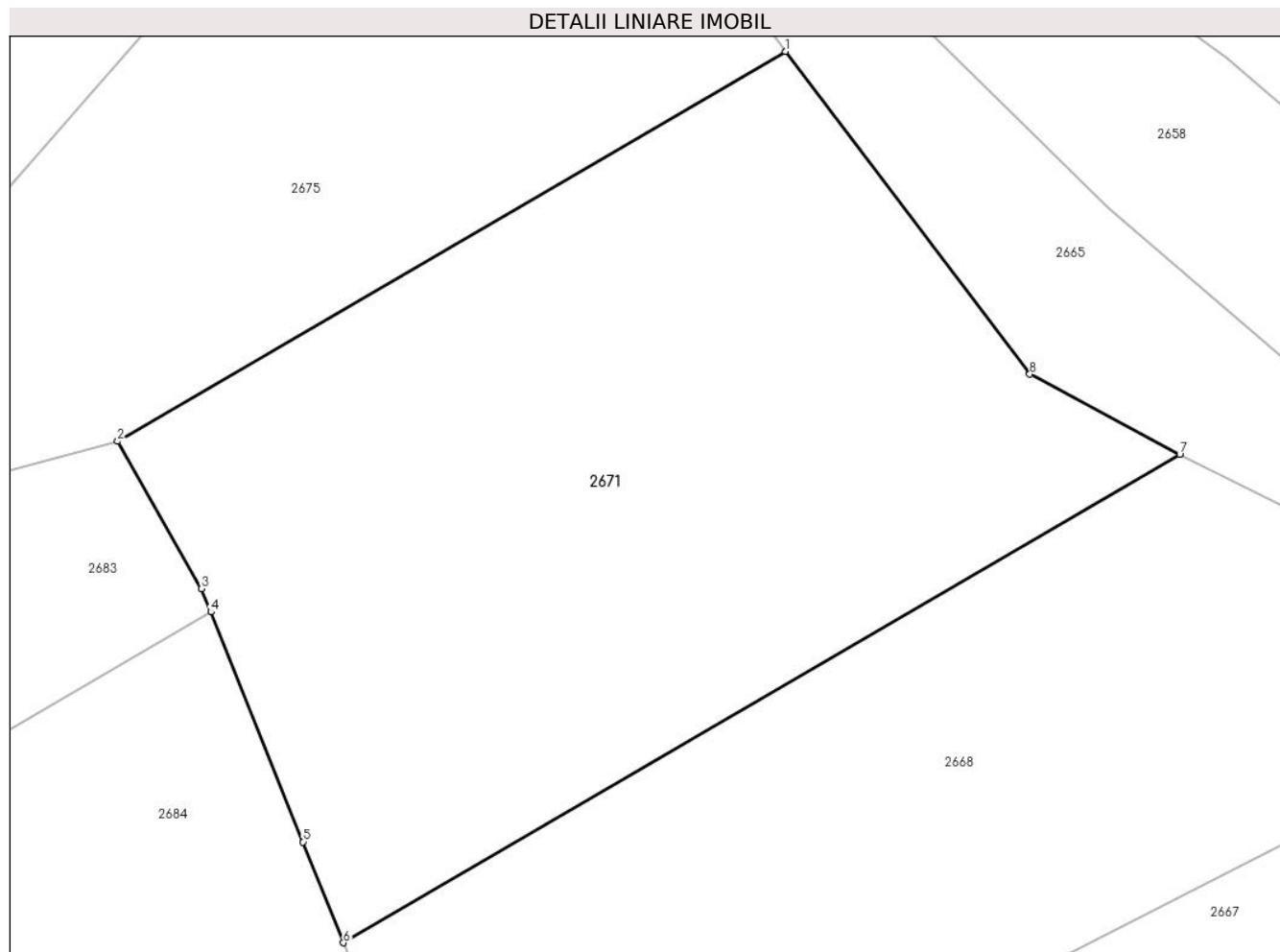
C. Partea III. SARCINI .

Inscrieri privind dezmembramintele dreptului de proprietate, drepturi reale de garanție și sarcini	Referințe
NU SUNT	

Teren

Nr cadastral	Suprafața (mp)*	Observații / Referințe
60740	1.800	

* Suprafața este determinată în planul de proiecție Stereo 70.



Date referitoare la teren

Crt	Categorie folosință	Intra vilan	Suprafața (mp)	Tarla	Parcelă	Nr. topo	Observații / Referințe
1	faneata	NU	1.800	-	-	-	

Lungime Segmente

1) Valorile lungimilor segmentelor sunt obținute din proiecție în plan.

Punct început	X / Y	Punct sfârșit	X / Y	Lungime segment (** (m)
1	323.621,809 448.722,744	2	323.579,907 448.698,297	48.512
2	323.579,907 448.698,297	3	323.585,178 448.689,065	10.631
3	323.585,178 448.689,065	4	323.585,765 448.687,598	1.58
4	323.585,765 448.687,598	5	323.591,54 448.673,181	15.531
5	323.591,54 448.673,181	6	323.594,073 448.666,859	6.811

Punct început	X / Y	Punct sfârşit	X / Y	Lungime segment (** (m)
6	323.594,073 448.666,859	7	323.646,568 448.697,48	60.773
7	323.646,568 448.697,48	8	323.637,161 448.702,502	10.664
8	323.637,161 448.702,502	1	323.621,809 448.722,744	25.405

** Lungimile segmentelor sunt determinate în planul de proiecţie Stereo 70 şi sunt rotunjite la 1 milimetru.

*** Distanţa dintre puncte este formată din segmente cumulate ce sunt mai mici decât valoarea 1 milimetru.

**DATE DESPRE IMOBILUL NR. 2674**

Oficiul de Cadastru și Publicitate Imobiliară HUNEDOARA
Biroul de Cadastru și Publicitate Imobiliară Hateg

A. Partea I. Descrierea imobilului

TEREN Extravilan

Adresa: Jud. Hunedoara

Nr. Crt	Nr cadastral Nr. topografic	Suprafața* (mp)	Observații / Referințe
A1		1.667	Sector cadastral:20 Teren neimprejmuit;

B. Partea II. Proprietari și acte

Inscrieri privitoare la dreptul de proprietate și alte drepturi reale		Referințe
1 / 03/01/2024		
Act Normativ nr. 7, din 13/03/1996 emis de Parlamentul României;		
B1	Intabulare, drept de PROPRIETATE, dobandit prin Lege, cota actuala 1/1	A1
1) COMUNA SARMIZEGETUSA- REZERVA COMISIEI LOCALE DE FOND FUNCJAR , CIF:4633293		

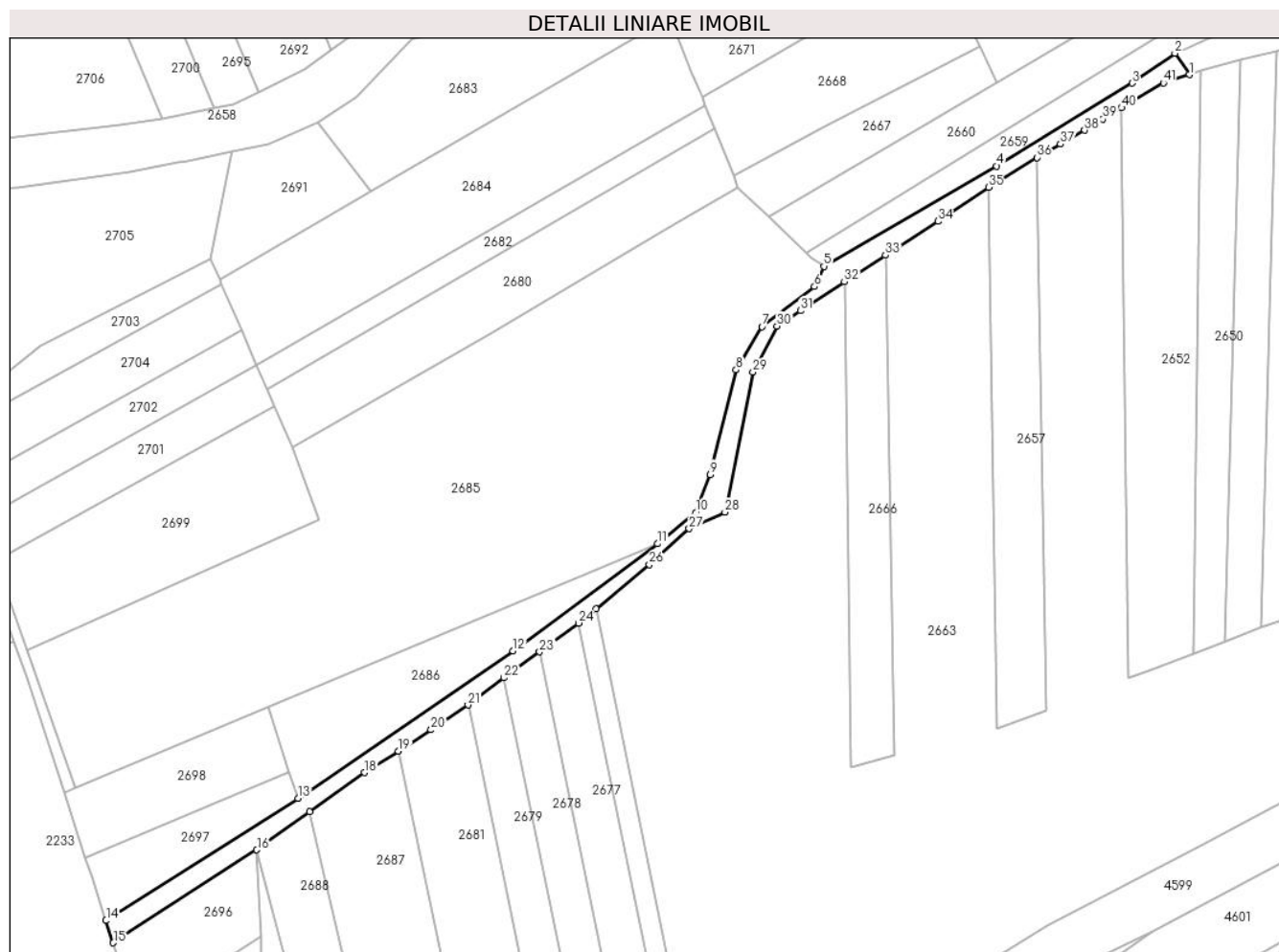
C. Partea III. SARCINI .

Inscrieri privind dezmembramintele dreptului de proprietate, drepturi reale de garanție și sarcini	Referințe
NU SUNT	

Teren

Nr cadastral	Suprafața (mp)*	Observații / Referințe
	1.667	

* Suprafața este determinată în planul de proiecție Stereo 70.



Date referitoare la teren

Crt	Categorie folosință	Intravilan	Suprafața (mp)	Tarla	Parcelă	Nr. topo	Observații / Referințe
1	faneata	NU	1.667	-	-	-	

Lungime Segmente

1) Valorile lungimilor segmentelor sunt obținute din proiecție în plan.

Punct început	X / Y	Punct sfârșit	X / Y	Lungime segment
1	323.720,698 448.672,656	2	323.716,979 448.678,217	6.69
4	323.670,634 448.648,922	5	323.625,744 448.622,891	51.89 1
7	323.609,639 448.607,246	8	323.602,917 448.595,996	13.10 5
10	323.592,424 448.558,928	11	323.582,465 448.550,834	12.83 3
13	323.489,083 448.484,722	14	323.439,217 448.452,99	59.10 6
16	323.478,401 448.471,359	17	323.492,147 448.481,253	16.93 6
2	323.705,824 448.670,429	3	323.705,824 448.670,429	13.60 5
5	323.625,744 448.622,891	6	323.623,304 448.617,61	5.817
8	323.602,917 448.595,996	9	323.596,207 448.568,805	28.00 7
11	323.582,465 448.550,834	12	323.544,952 448.523,03	46.69 4
14	323.439,217 448.452,99	15	323.441,104 448.447,234	6.057
17	323.492,147 448.481,253	18	323.506,398 448.491,414	17.50 2
3	323.705,824 448.670,429	4	323.670,634 448.648,922	41.24 2
6	323.623,304 448.617,61	7	323.609,639 448.607,246	17.15 1
9	323.596,207 448.568,805	10	323.592,424 448.558,928	10.57 7
12	323.544,952 448.523,03	13	323.489,083 448.484,722	67.74 1
15	323.441,104 448.447,234	16	323.478,401 448.471,359	44.41 9
18	323.506,398 448.491,414	19	323.515,156 448.497,023	10.4

Punct început	X / Y	Punct sfârșit	X / Y	Lungime segment	Punct început	X / Y	Punct sfârșit	X / Y	Lungime segment	Punct început	X / Y	Punct sfârșit	X / Y	Lungime segment
19	323.515,156 448.497,023	20	323.523,639 448.502,526	10.11 2	20	323.523,639 448.502,526	21	323.533,305 448.508,994	11.63	21	323.533,305 448.508,994	22	323.542,614 448.516,016	11.66
22	323.542,614 448.516,016	23	323.551,859 448.522,763	11.44 5	23	323.551,859 448.522,763	24	323.562,024 448.530,27	12.63 7	24	323.562,024 448.530,27	25	323.566,483 448.533,959	5.787
25	323.566,483 448.533,959	26	323.580,396 448.545,478	18.06 3	26	323.580,396 448.545,478	27	323.590,753 448.554,753	13.90 3	27	323.590,753 448.554,753	28	323.600,027 448.559,057	10.22 4
28	323.600,027 448.559,057	29	323.607,294 448.595,44	37.10 2	29	323.607,294 448.595,44	30	323.613,587 448.607,401	13.51 5	30	323.613,587 448.607,401	31	323.619,646 448.611,375	7.246
31	323.619,646 448.611,375	32	323.631,069 448.618,866	13.66	32	323.631,069 448.618,866	33	323.641,706 448.625,801	12.69 8	33	323.641,706 448.625,801	34	323.655,395 448.634,553	16.24 8
34	323.655,395 448.634,553	35	323.668,55 448.643,393	15.84 9	35	323.668,55 448.643,393	36	323.681,11 448.651,137	14.75 5	36	323.681,11 448.651,137	37	323.687,279 448.654,6	7.075
37	323.687,279 448.654,6	38	323.693,464 448.658,239	7.176	38	323.693,464 448.658,239	39	323.698,25 448.661,132	5.592	39	323.698,25 448.661,132	40	323.703,128 448.664,02	5.669
40	323.703,128 448.664,02	41	323.713,955 448.670,481	12.60 8	41	323.713,955 448.670,481	1	323.720,698 448.672,656	7.085					

** Lungimile segmentelor sunt determinate în planul de proiecție Stereo 70 și sunt rotunjite la 1 milimetru.

*** Distanța dintre puncte este formată din segmente cumulate ce sunt mai mici decât valoarea 1 milimetru.

**DATE DESPRE IMOBILUL NR. 2675**

Oficiul de Cadastru și Publicitate Imobiliară HUNEDOARA
Biroul de Cadastru și Publicitate Imobiliară Hateg

A. Partea I. Descrierea imobilului

TEREN Extravilan

Nr. CF vechi:378N
Nr. cadastral vechi:288

Adresa: Jud. Hunedoara

Nr. Crt	Nr cadastral Nr. topografic	Suprafața* (mp)	Observații / Referințe
A1	60588	1.509	Sector cadastral:20 Teren neimprejmuit;

B. Partea II. Proprietari și acte

Inscrieri privitoare la dreptul de proprietate și alte drepturi reale	Referințe
1791 / 24/03/2008	
Act Notarial nr. 772, din 21/03/2008 emis de NP;	
B1	A1
Intabulare, drept de PROPRIETATE, dobandit prin Conventie, cota actuala 1/1, cota initiala 1/1	
1) SC INTER-METACO SA DEVA, CIF:9999999999999	

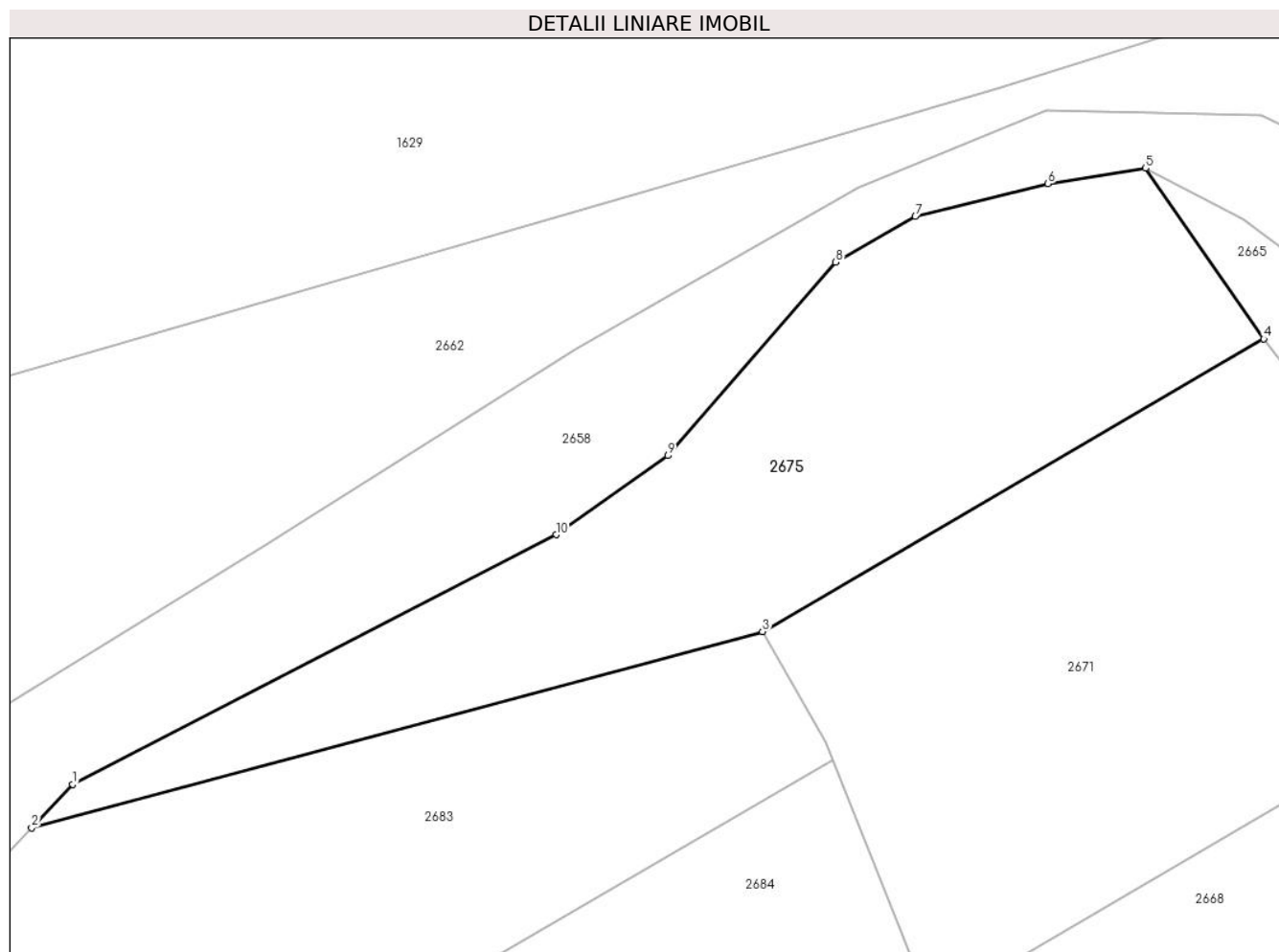
C. Partea III. SARCINI .

Inscrieri privind dezmembramintele dreptului de proprietate, drepturi reale de garanție și sarcini	Referințe
NU SUNT	

Teren

Nr cadastral	Suprafața (mp)*	Observații / Referințe
60588	1.509	

* Suprafața este determinată în planul de proiecție Stereo 70.



Date referitoare la teren

Crt	Categorie folosință	Intra vilan	Suprafața (mp)	Tarla	Parcelă	Nr. topo	Observații / Referințe
1	faneata	NU	1.509	-	163/1/1	-	

Lungime Segmente

1) Valorile lungimilor segmentelor sunt obținute din proiecție în plan.

Punct început	X / Y	Punct sfârșit	X / Y	Lungime segment (** (m)
1	323.522,276 448.685,524	2	323.518,827 448.681,905	4.999
2	323.518,827 448.681,905	3	323.579,907 448.698,297	63.241
3	323.579,907 448.698,297	4	323.621,809 448.722,744	48.512
4	323.621,809 448.722,744	5	323.611,936 448.736,995	17.337
5	323.611,936 448.736,995	6	323.603,782 448.735,687	8.258

Punct început	X / Y	Punct sfârșit	X / Y	Lungime segment (** (m)
6	323.603,782 448.735,687	7	323.592,682 448.732,962	11.43
7	323.592,682 448.732,962	8	323.586,038 448.729,139	7.665
8	323.586,038 448.729,139	9	323.572,011 448.712,986	21.393
9	323.572,011 448.712,986	10	323.562,663 448.706,383	11.445
10	323.562,663 448.706,383	1	323.522,276 448.685,524	45.456

** Lungimile segmentelor sunt determinate în planul de proiecție Stereo 70 și sunt rotunjite la 1 milimetru.

*** Distanța dintre puncte este formată din segmente cumulate ce sunt mai mici decât valoarea 1 milimetru.

**DATE DESPRE IMOBILUL NR. 2676**

Oficiul de Cadastru și Publicitate Imobiliară HUNEDOARA
Biroul de Cadastru și Publicitate Imobiliară Hateg

A. Partea I. Descrierea imobilului

TEREN Extravilan

Adresa: Jud. Hunedoara

Nr. Crt	Nr cadastral Nr. topografic	Suprafața* (mp)	Observații / Referințe
A1		710	Sector cadastral:20 Teren neimprejmuit;

B. Partea II. Proprietari și acte

Inscrieri privitoare la dreptul de proprietate și alte drepturi reale	Referințe
1 / 03/01/2024	
Act Normativ nr. 7, din 13/03/1996 emis de Parlamentul României;	
B1	Intabulare, drept de PROPRIETATE, dobandit prin Lege, cota actuala 1/1
	1) COMUNA SARMIZEGETUSA- REZERVA COMISIEI LOCALE DE FOND FUNCJAR , CIF:4633293

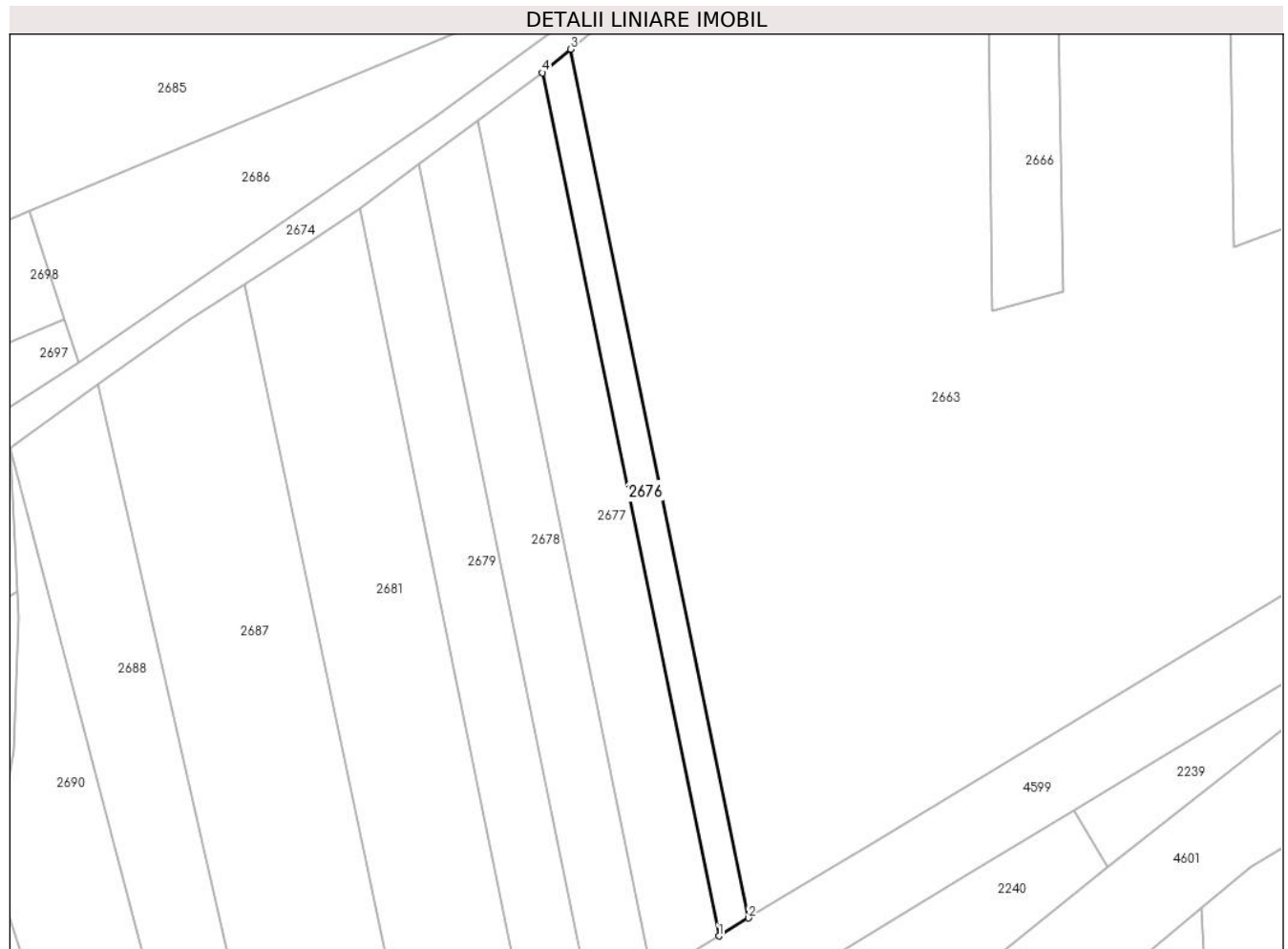
C. Partea III. SARCINI .

Inscrieri privind dezmembramintele dreptului de proprietate, drepturi reale de garanție și sarcini	Referințe
NU SUNT	

Teren

Nr cadastral	Suprafața (mp)*	Observații / Referințe
	710	

* Suprafața este determinată în planul de proiecție Stereo 70.



Date referitoare la teren

Crt	Categorie folosință	Intra vilan	Suprafața (mp)	Tarla	Parcelă	Nr. topo	Observații / Referințe
1	faneata	NU	710	-	-	-	

Lungime Segmente

1) Valorile lungimilor segmentelor sunt obținute din proiecție în plan.

Punct început	X / Y	Punct sfârșit	X / Y	Lungime segment (** (m)
1	323.589,765 448.394,683	2	323.594,414 448.397,495	5.433
2	323.594,414 448.397,495	3	323.566,483 448.533,959	139.293
3	323.566,483 448.533,959	4	323.562,024 448.530,27	5.787
4	323.562,024 448.530,27	1	323.589,765 448.394,683	138.396

** Lungimile segmentelor sunt determinate în planul de proiecție Stereo 70 și sunt rotunjite la 1 milimetru.

***** Distanţa dintre puncte este formată din segmente cumulate ce sunt mai mici decât valoarea 1 milimetru.**

**DATE DESPRE IMOBILUL NR. 2677**

Oficiul de Cadastru și Publicitate Imobiliară HUNEDOARA
Biroul de Cadastru și Publicitate Imobiliară Hateg

A. Partea I. Descrierea imobilului

TEREN Extravilan

Nr. CF vechi:221N
Nr. cadastral vechi:267

Adresa: Jud. Hunedoara

Nr. Crt	Nr cadastral Nr. topografic	Suprafața* (mp)	Observații / Referințe
A1	60575	1.579	Sector cadastral:20 Teren neimprejmuit;

B. Partea II. Proprietari și acte

Inscrieri privitoare la dreptul de proprietate și alte drepturi reale		Referințe
182 / 15/01/2008		
Act Notarial nr. 82, din 11/01/2008 emis de NP;		
B1	Intabulare, drept de PROPRIETATE, dobandit prin Conventie, cota actuala 1/1, cota initiala 1/1 1) SC INTER-METACO SA DEVA, CIF:9999999999999	A1

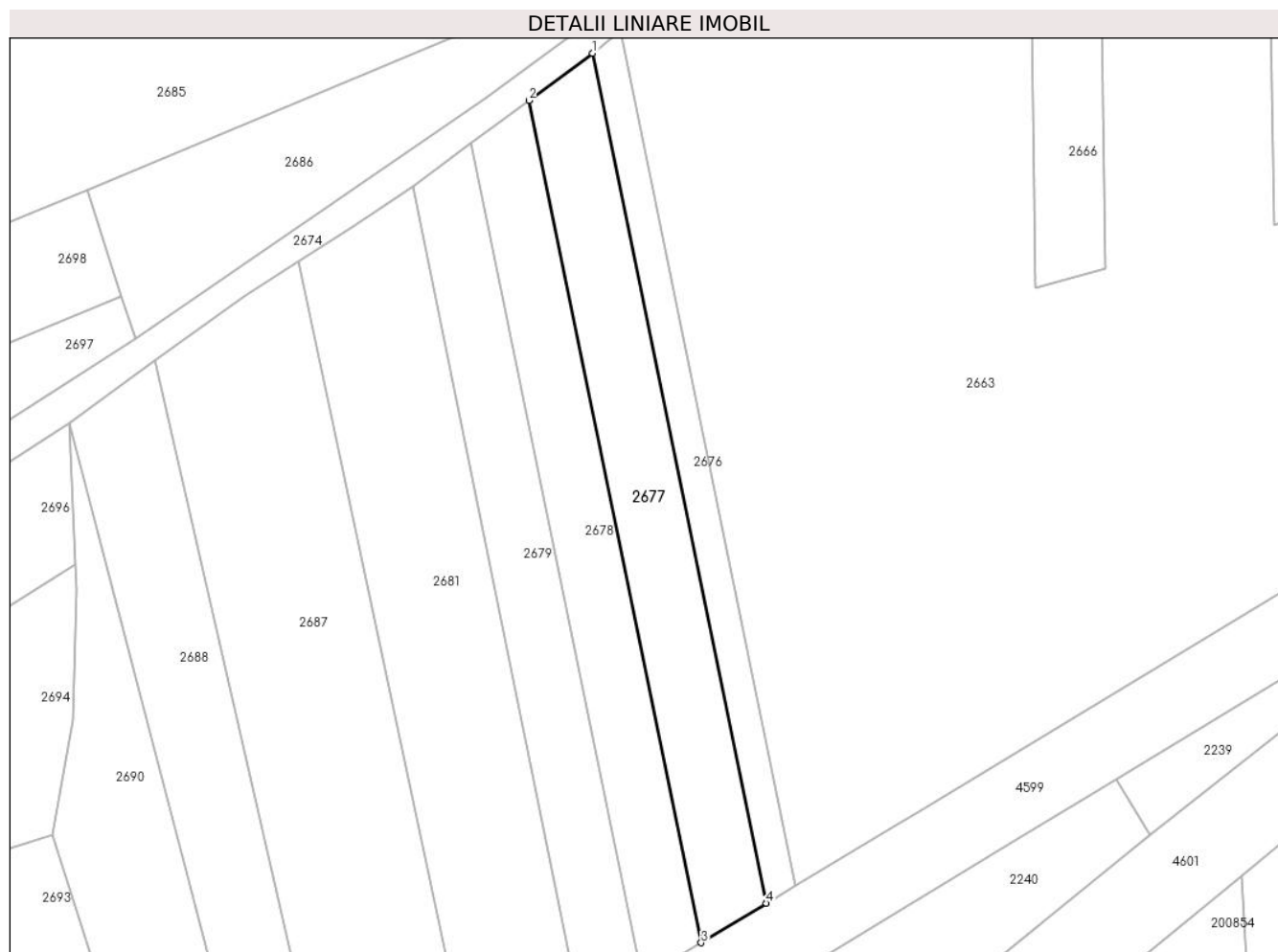
C. Partea III. SARCINI .

Inscrieri privind dezmembramintele dreptului de proprietate, drepturi reale de garanție și sarcini	Referințe
NU SUNT	

Teren

Nr cadastral	Suprafața (mp)*	Observații / Referințe
60575	1.579	

* Suprafața este determinată în planul de proiecție Stereo 70.



Date referitoare la teren

Crt	Categorie folosință	Intra vilan	Suprafața (mp)	Tarla	Parcelă	Nr. topo	Observații / Referințe
1	faneata	NU	1.579	-	154/10	-	

Lungime Segmente

1) Valorile lungimilor segmentelor sunt obținute din proiecție în plan.

Punct început	X / Y	Punct sfârșit	X / Y	Lungime segment (** (m)
1	323.562,024 448.530,27	2	323.551,859 448.522,763	12.637
2	323.551,859 448.522,763	3	323.579,352 448.388,387	137.16
3	323.579,352 448.388,387	4	323.589,765 448.394,683	12.168
4	323.589,765 448.394,683	1	323.562,024 448.530,27	138.396

** Lungimile segmentelor sunt determinate în planul de proiecție Stereo 70 și sunt rotunjite la 1 milimetru.

***** Distanţa dintre puncte este formată din segmente cumulate ce sunt mai mici decât valoarea 1 milimetru.**

**DATE DESPRE IMOBILUL NR. 2678**

Oficiul de Cadastru și Publicitate Imobiliară HUNEDOARA
Biroul de Cadastru și Publicitate Imobiliară Hateg

A. Partea I. Descrierea imobilului

TEREN Extravilan

Nr. CF vechi:209N
Nr. cadastral vechi:255

Adresa: Jud. Hunedoara

Nr. Crt	Nr cadastral Nr. topografic	Suprafața* (mp)	Observații / Referințe
A1	60748	1.422	Sector cadastral:20 Teren neimprejmuit;

B. Partea II. Proprietari și acte

Inscrieri privitoare la dreptul de proprietate și alte drepturi reale		Referințe
647 / 04/02/2008		
Act Notarial nr. 308, din 01/02/2008 emis de NP;		
B1	Intabulare, drept de PROPRIETATE, dobandit prin Conventie, cota actuala 1/1, cota initiala 1/1 1) S.C. INTER-METACO S.A., CIF:12005605	A1

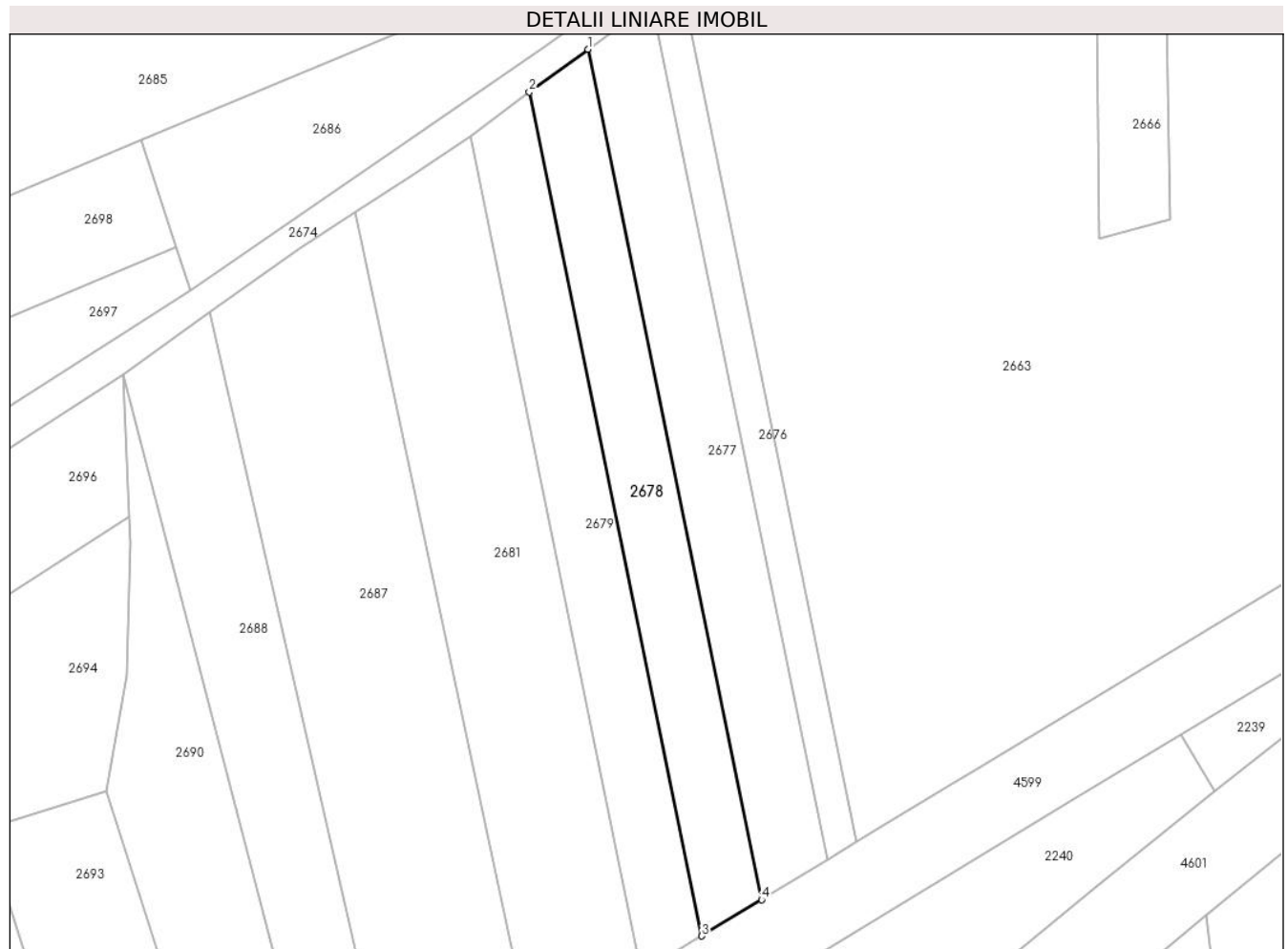
C. Partea III. SARCINI .

Inscrieri privind dezmembramintele dreptului de proprietate, drepturi reale de garanție și sarcini	Referințe
NU SUNT	

Teren

Nr cadastral	Suprafața (mp)*	Observații / Referințe
60748	1.422	

* Suprafața este determinată în planul de proiecție Stereo 70.



Date referitoare la teren

Crt	Categorie folosință	Intra vilan	Suprafața (mp)	Tarla	Parcelă	Nr. topo	Observații / Referințe
1	faneata	NU	1.422	-	-	-	

Lungime Segmente

1) Valorile lungimilor segmentelor sunt obținute din proiecție în plan.

Punct început	X / Y	Punct sfârșit	X / Y	Lungime segment (** (m)
1	323.551,859 448.522,763	2	323.542,614 448.516,016	11.445
2	323.542,614 448.516,016	3	323.569,896 448.382,668	136.11
3	323.569,896 448.382,668	4	323.579,352 448.388,387	11.051
4	323.579,352 448.388,387	1	323.551,859 448.522,763	137.16

** Lungimile segmentelor sunt determinate în planul de proiecție Stereo 70 și sunt rotunjite la 1 milimetru.

***** Distanţa dintre puncte este formată din segmente cumulate ce sunt mai mici decât valoarea 1 milimetru.**

**DATE DESPRE IMOBILUL NR. 2679**

Oficiul de Cadastru și Publicitate Imobiliară HUNEDOARA
Biroul de Cadastru și Publicitate Imobiliară Hateg

A. Partea I. Descrierea imobilului

TEREN Extravilan

Nr. CF vechi:203N
Nr. cadastral vechi:238

Adresa: Jud. Hunedoara

Nr. Crt	Nr cadastral Nr. topografic	Suprafața* (mp)	Observații / Referințe
A1	60736	1.426	Sector cadastral:20 Teren neimprejmuit;

B. Partea II. Proprietari și acte

Inscrieri privitoare la dreptul de proprietate și alte drepturi reale		Referințe
204 / 15/01/2008		
Act Notarial nr. 101, din 11/01/2008 emis de NP;		
B1	Intabulare, drept de PROPRIETATE, dobandit prin Conventie, cota actuala 1/1, cota initiala 1/1 1) S.C. INTER-METACO S.A., CIF:12005605	A1

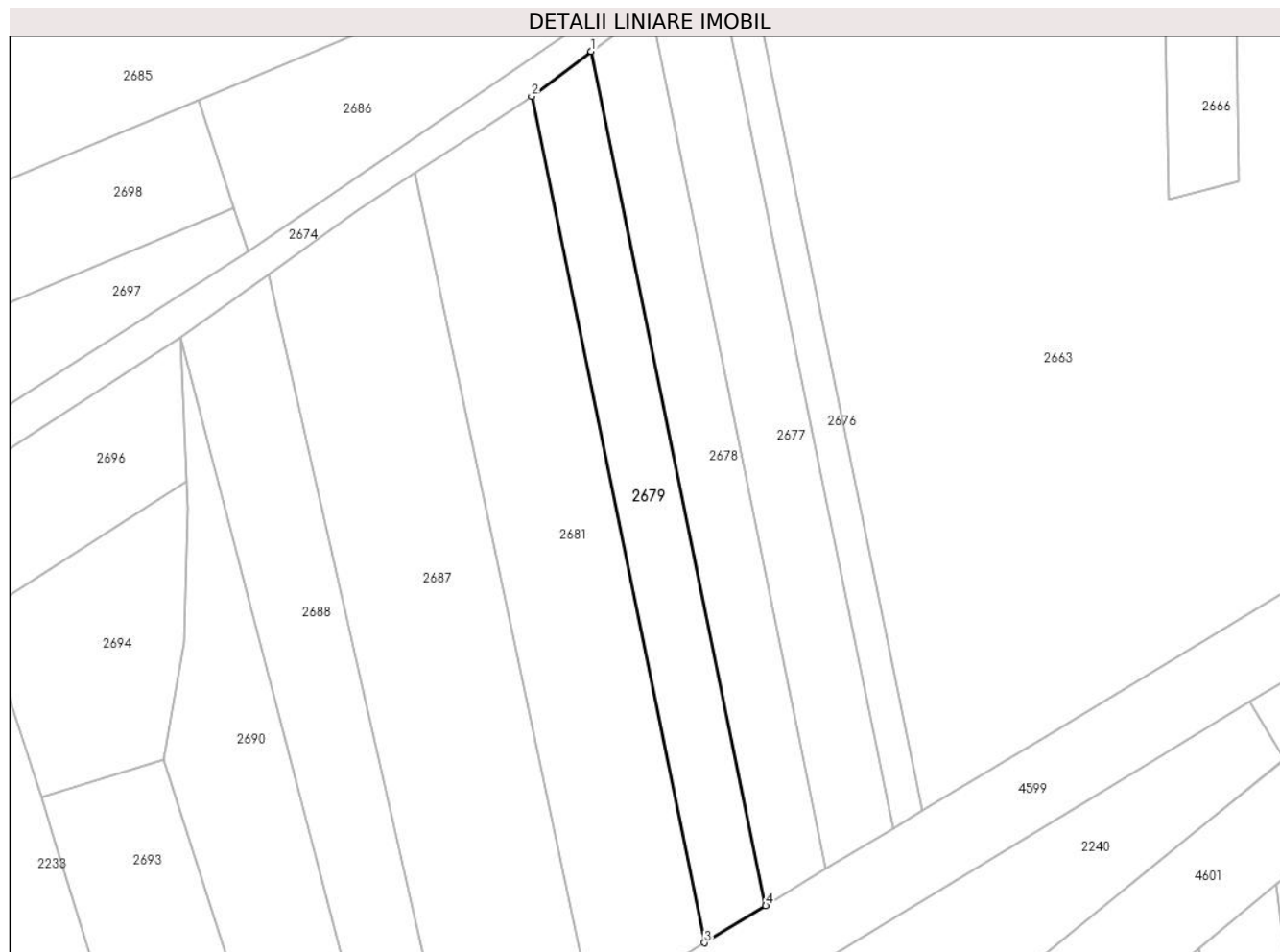
C. Partea III. SARCINI .

Inscrieri privind dezmembramintele dreptului de proprietate, drepturi reale de garanție și sarcini	Referințe
NU SUNT	

Teren

Nr cadastral	Suprafața (mp)*	Observații / Referințe
60736	1.426	

* Suprafața este determinată în planul de proiecție Stereo 70.



Date referitoare la teren

Crt	Categorie folosință	Intra vilan	Suprafața (mp)	Tarla	Parcelă	Nr. topo	Observații / Referințe
1	faneata	NU	1.426	-	154/8	-	

Lungime Segmente

1) Valorile lungimilor segmentelor sunt obținute din proiecție în plan.

Punct început	X / Y	Punct sfârșit	X / Y	Lungime segment (** (m)
1	323.542,614 448.516,016	2	323.533,305 448.508,994	11.66
2	323.533,305 448.508,994	3	323.560,334 448.376,886	134.845
3	323.560,334 448.376,886	4	323.569,896 448.382,668	11.174
4	323.569,896 448.382,668	1	323.542,614 448.516,016	136.11

** Lungimile segmentelor sunt determinate în planul de proiecție Stereo 70 și sunt rotunjite la 1 milimetru.

***** Distanţa dintre puncte este formată din segmente cumulate ce sunt mai mici decât valoarea 1 milimetru.**

**DATE DESPRE IMOBILUL NR. 2680**

Oficiul de Cadastru și Publicitate Imobiliară HUNEDOARA
Biroul de Cadastru și Publicitate Imobiliară Hateg

A. Partea I. Descrierea imobilului

TEREN Extravilan

Nr. CF vechi:200N
Nr. cadastral vechi:248

Adresa: Jud. Hunedoara

Nr. Crt	Nr cadastral Nr. topografic	Suprafața* (mp)	Observații / Referințe
A1	60760	2.200	Sector cadastral:20 Teren neimprejmuit;

B. Partea II. Proprietari și acte

Inscrieri privitoare la dreptul de proprietate și alte drepturi reale	Referințe
200 / 15/01/2008	
Act Notarial nr. 94, din 11/01/2008 emis de NP;	
B1	A1
Intabulare, drept de PROPRIETATE, dobandit prin Conventie, cota actuala 1/1, cota initiala 1/1	
1) S.C. INTER-METACO S.A., CIF:12005605	

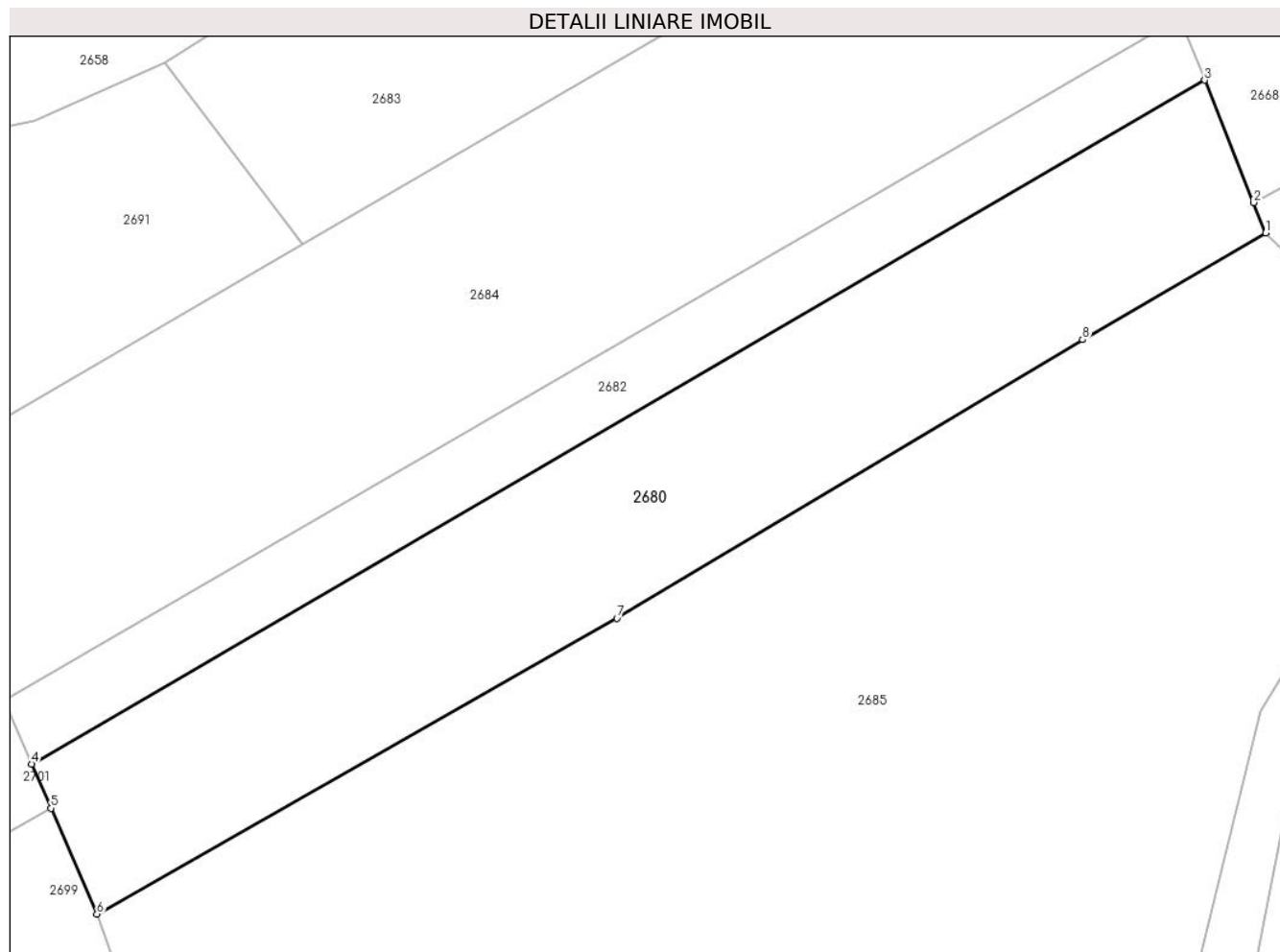
C. Partea III. SARCINI .

Inscrieri privind dezmembramintele dreptului de proprietate, drepturi reale de garanție și sarcini	Referințe
NU SUNT	

Teren

Nr cadastral	Suprafața (mp)*	Observații / Referințe
60760	2.200	

* Suprafața este determinată în planul de proiecție Stereo 70.



Date referitoare la teren

Crt	Categorie folosință	Intravilan	Suprafața (mp)	Tarla	Parcelă	Nr. topo	Observații / Referințe
1	faneata	NU	2.200	-	150/8	-	

Lungime Segmente

1) Valorile lungimilor segmentelor sunt obținute din proiecție în plan.

Punct început	X / Y	Punct sfârșit	X / Y	Lungime segment (** (m)
1	323.603,458 448.643,427	2	323.602,258 448.646,424	3.228
2	323.602,258 448.646,424	3	323.597,403 448.658,544	13.056
3	323.597,403 448.658,544	4	323.481,113 448.590,834	134.566
4	323.481,113 448.590,834	5	323.483,026 448.586,443	4.79
5	323.483,026 448.586,443	6	323.487,589 448.575,963	11.43

Punct început	X / Y	Punct sfârșit	X / Y	Lungime segment (** (m)
6	323.487,589 448.575,963	7	323.539,132 448.605,239	59.277
7	323.539,132 448.605,239	8	323.585,3 448.632,847	53.793
8	323.585,3 448.632,847	1	323.603,458 448.643,427	21.015

** Lungimile segmentelor sunt determinate în planul de proiecție Stereo 70 și sunt rotunjite la 1 milimetru.

*** Distanța dintre puncte este formată din segmente cumulate ce sunt mai mici decât valoarea 1 milimetru.

**DATE DESPRE IMOBILUL NR. 2681**

Oficiul de Cadastru și Publicitate Imobiliară HUNEDOARA
Biroul de Cadastru și Publicitate Imobiliară Hateg

A. Partea I. Descrierea imobilului

TEREN Extravilan

Nr. CF vechi:360N
Nr. cadastral vechi:276

Adresa: Jud. Hunedoara

Nr. Crt	Nr cadastral Nr. topografic	Suprafața* (mp)	Observații / Referințe
A1	60577	2.649	Sector cadastral:20 Teren neimprejmuit;

B. Partea II. Proprietari și acte

Inscrieri privitoare la dreptul de proprietate și alte drepturi reale		Referințe
1785 / 24/03/2008		
Act Notarial nr. 769, din 21/03/2008 emis de NP;		
B1	Intabulare, drept de PROPRIETATE, dobandit prin Conventie, cota actuala 1/1, cota initiala 1/1 1) SC INTER-METACO SA DEVA, CIF:9999999999999	A1

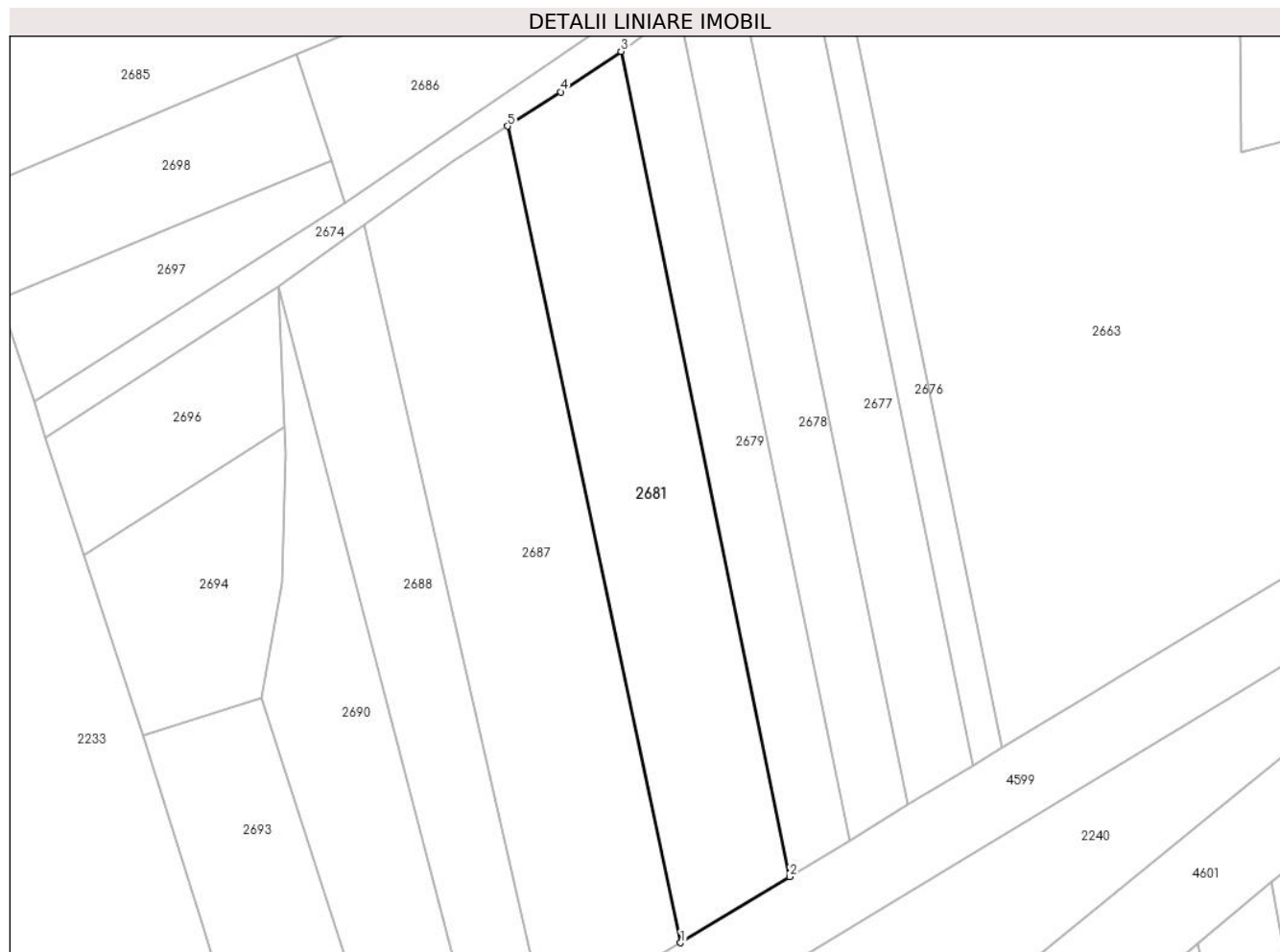
C. Partea III. SARCINI .

Inscrieri privind dezmembramintele dreptului de proprietate, drepturi reale de garanție și sarcini	Referințe
NU SUNT	

Teren

Nr cadastral	Suprafața (mp)*	Observații / Referințe
60577	2.649	

* Suprafața este determinată în planul de proiecție Stereo 70.



Date referitoare la teren

Crt	Categorie folosință	Intra vilan	Suprafața (mp)	Tarla	Parcelă	Nr. topo	Observații / Referințe
1	faneata	NU	2.649	-	154/7	-	

Lungime Segmente

1) Valorile lungimilor segmentelor sunt obținute din proiecție în plan.

Punct început	X / Y	Punct sfârșit	X / Y	Lungime segment (** (m)
1	323.542,851 448.366,314	2	323.560,334 448.376,886	20.431
2	323.560,334 448.376,886	3	323.533,305 448.508,994	134.845
3	323.533,305 448.508,994	4	323.523,639 448.502,526	11.63
4	323.523,639 448.502,526	5	323.515,156 448.497,023	10.112
5	323.515,156 448.497,023	1	323.542,851 448.366,314	133.611

**** Lungimile segmentelor sunt determinate în planul de proiecție Stereo 70 și sunt rotunjite la 1 milimetru.**

***** Distanța dintre puncte este formată din segmente cumulate ce sunt mai mici decât valoarea 1 milimetru.**

**DATE DESPRE IMOBILUL NR. 2682**

Oficiul de Cadastru și Publicitate Imobiliară HUNEDOARA
Biroul de Cadastru și Publicitate Imobiliară Hateg

A. Partea I. Descrierea imobilului

TEREN Extravilan

Nr. CF vechi:480N
Nr. cadastral vechi:387

Adresa: Jud. Hunedoara

Nr. Crt	Nr cadastral Nr. topografic	Suprafața* (mp)	Observații / Referințe
A1	60010	900	Sector cadastral:20 Teren neimprejmuit;

B. Partea II. Proprietari și acte

Inscrieri privitoare la dreptul de proprietate și alte drepturi reale		Referințe
1890 / 10/04/2009		
Act Notarial nr. 268, din 06/02/2009 emis de NP LUPULESCU;		
B1	Intabulare, drept de PROPRIETATE, dobandit prin Conventie, cota actuala 1/1, cota initiala 1/1 1) SC INTER-METACO SA, CIF:9999999999999 OBSERVATII: cumpărare	A1

C. Partea III. SARCINI .

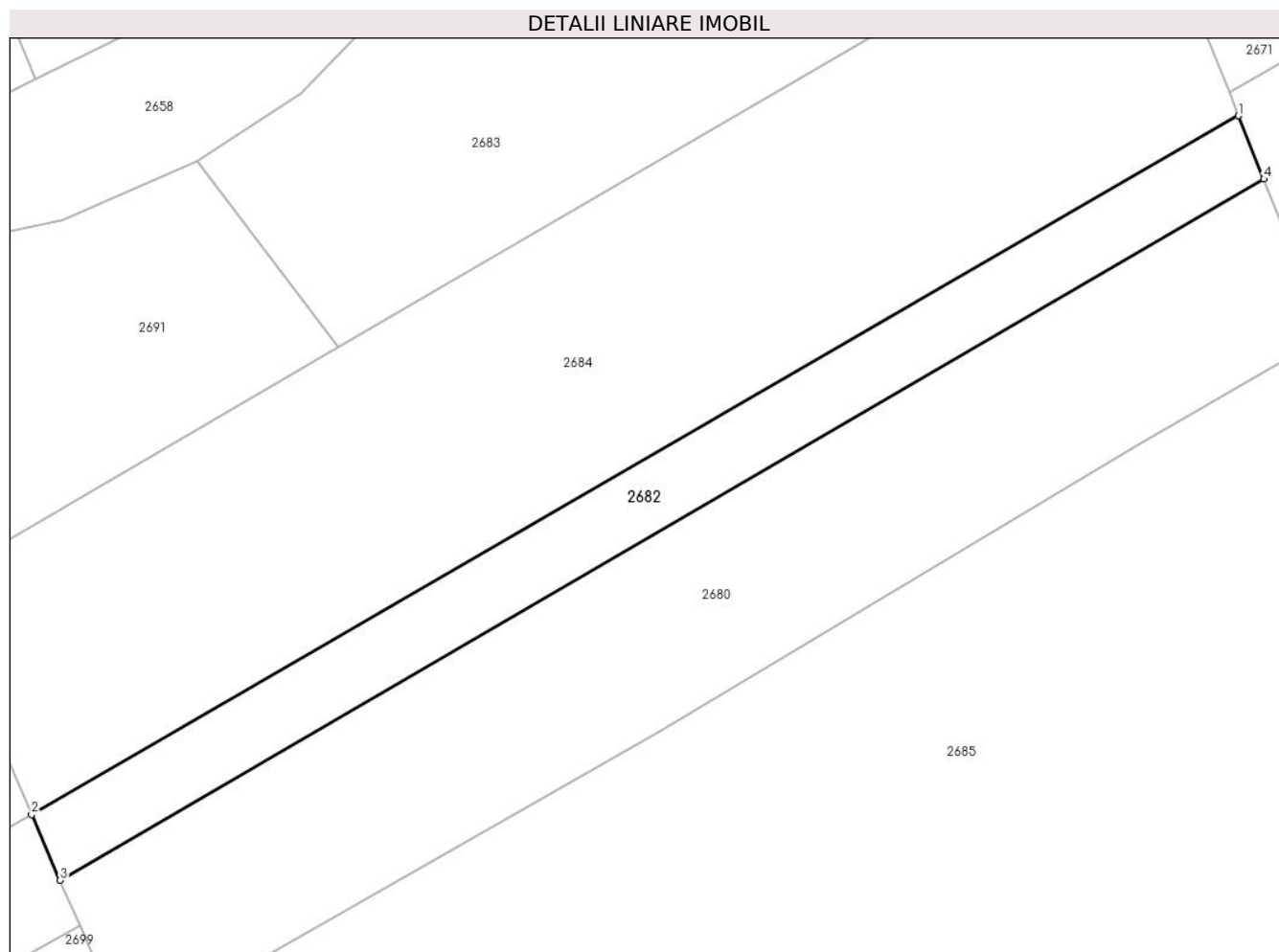
Inscrieri privind dezmembramintele dreptului de proprietate, drepturi reale de garanție și sarcini	Referințe
NU SUNT	

Anexa Nr. 1 La Partea I

Teren

Nr cadastral	Suprafața (mp)*	Observații / Referințe
60010	900	

* Suprafața este determinată în planul de proiecție Stereo 70.



Date referitoare la teren

Crt	Categorie folosință	Intravilan	Suprafața (mp)	Tarla	Parcelă	Nr. topo	Observații / Referințe
1	faneata	NU	900	-	150/7	-	

Lungime Segmente

1) Valorile lungimilor segmentelor sunt obținute din proiecție în plan.

Punct început	X / Y	Punct sfârșit	X / Y	Lungime segment (** (m)
1	323.594,957 448.664,652	2	323.478,357 448.597,164	134.723
2	323.478,357 448.597,164	3	323.481,113 448.590,834	6.904
3	323.481,113 448.590,834	4	323.597,403 448.658,544	134.566
4	323.597,403 448.658,544	1	323.594,957 448.664,652	6.58

** Lungimile segmentelor sunt determinate în planul de proiecție Stereo 70 și sunt rotunjite la 1 milimetru.

***** Distanţa dintre puncte este formată din segmente cumulate ce sunt mai mici decât valoarea 1 milimetru.**

**DATE DESPRE IMOBILUL NR. 2683**

Oficiul de Cadastru și Publicitate Imobiliară HUNEDOARA
Biroul de Cadastru și Publicitate Imobiliară Hateg

A. Partea I. Descrierea imobilului

TEREN Extravilan

Nr. CF vechi:359N
Nr. cadastral vechi:275

Adresa: Jud. Hunedoara

Nr. Crt	Nr cadastral Nr. topografic	Suprafața* (mp)	Observații / Referințe
A1	60576	2.008	Sector cadastral:20 Teren neimprejmuit;

B. Partea II. Proprietari și acte

Inscrieri privitoare la dreptul de proprietate și alte drepturi reale		Referințe
1782 / 24/03/2008		
Act Notarial nr. 765, din 21/03/2008 emis de NP;		
B1	Intabulare, drept de PROPRIETATE, dobandit prin Conventie, cota actuala 1/1, cota initiala 1/1 1) SC INTER-METACO SA DEVA, CIF:9999999999999	A1

C. Partea III. SARCINI .

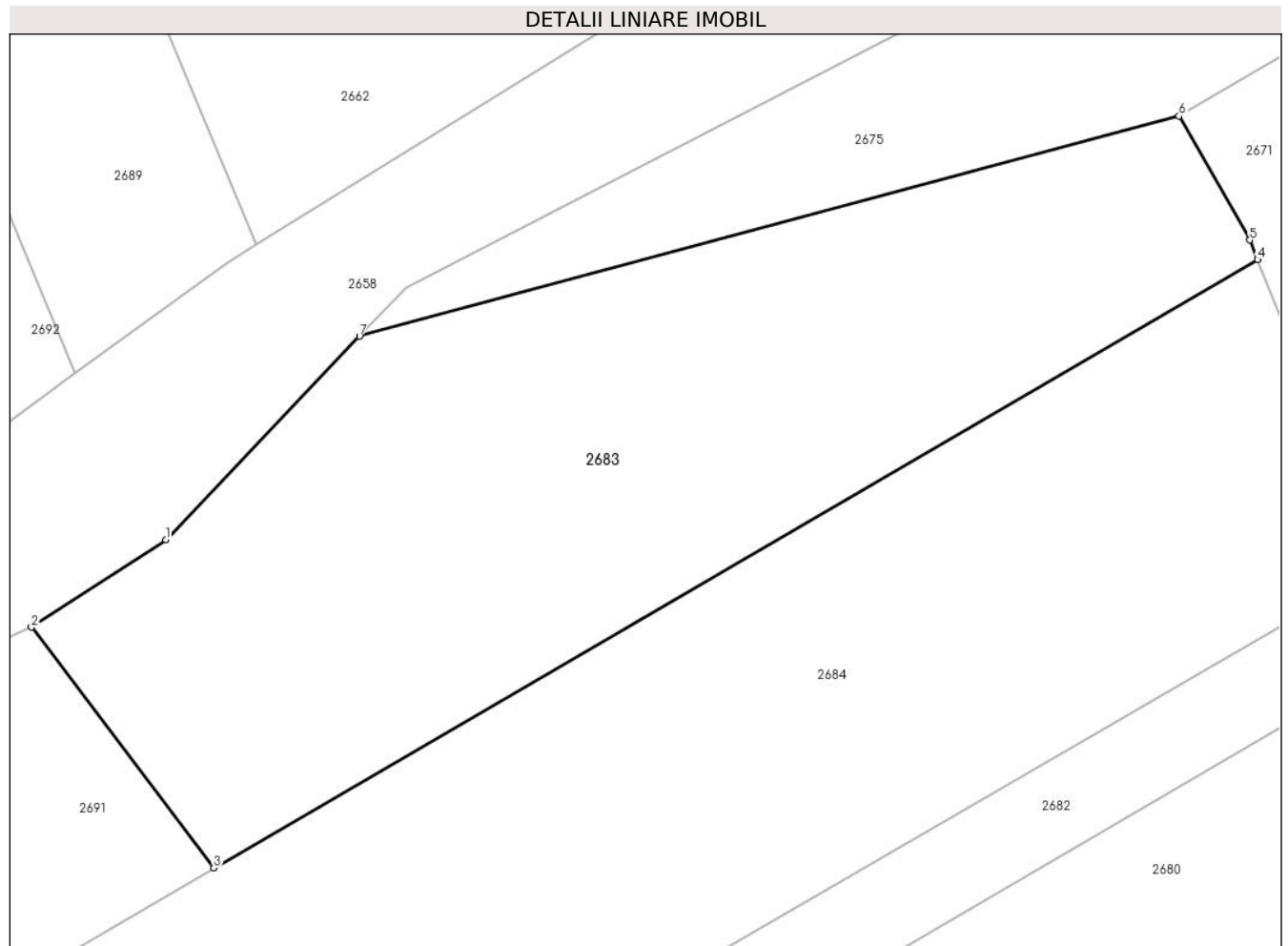
Inscrieri privind dezmembramintele dreptului de proprietate, drepturi reale de garanție și sarcini	Referințe
NU SUNT	

Anexa Nr. 1 La Partea I

Teren

Nr cadastral	Suprafața (mp)*	Observații / Referințe
60576	2.008	

* Suprafața este determinată în planul de proiecție Stereo 70.



Date referitoare la teren

Crt	Categorie folosință	Intravilan	Suprafața (mp)	Tarla	Parcelă	Nr. topo	Observații / Referințe
1	faneata	NU	2.008	-	150/5	-	

Lungime Segmente

1) Valorile lungimilor segmentelor sunt obținute din proiecție în plan.

Punct început	X / Y	Punct sfârșit	X / Y	Lungime segment (** (m)
1	323.504,388 448.666,753	2	323.494,374 448.660,245	11.943
2	323.494,374 448.660,245	3	323.507,959 448.642,312	22.498
3	323.507,959 448.642,312	4	323.585,765 448.687,598	90.026
4	323.585,765 448.687,598	5	323.585,178 448.689,065	1.58
5	323.585,178 448.689,065	6	323.579,907 448.698,297	10.631

Punct început	X / Y	Punct sfârşit	X / Y	Lungime segment (** (m)
6	323.579,907 448.698,297	7	323.518,827 448.681,905	63.241
7	323.518,827 448.681,905	1	323.504,388 448.666,753	20.93

** Lungimile segmentelor sunt determinate în planul de proiecţie Stereo 70 şi sunt rotunjite la 1 milimetru.

*** Distanţa dintre puncte este formată din segmente cumulate ce sunt mai mici decât valoarea 1 milimetru.

**DATE DESPRE IMOBILUL NR. 2684**

Oficiul de Cadastru și Publicitate Imobiliară HUNEDOARA
Biroul de Cadastru și Publicitate Imobiliară Hateg

A. Partea I. Descrierea imobilului

TEREN Extravilan

Nr. CF vechi:201N
Nr. cadastral vechi:236

Adresa: Jud. Hunedoara

Nr. Crt	Nr cadastral Nr. topografic	Suprafața* (mp)	Observații / Referințe
A1	60761	3.282	Sector cadastral:20 Teren neimprejmuit;

B. Partea II. Proprietari și acte

Inscrieri privitoare la dreptul de proprietate și alte drepturi reale		Referințe
197 / 15/01/2008		
Act Notarial nr. 86, din 11/01/2008 emis de NP;		
B1	Intabulare, drept de PROPRIETATE, dobandit prin Conventie, cota actuala 1/1, cota initiala 1/1 1) S.C. INTER-METACO S.A., CIF:12005605	A1

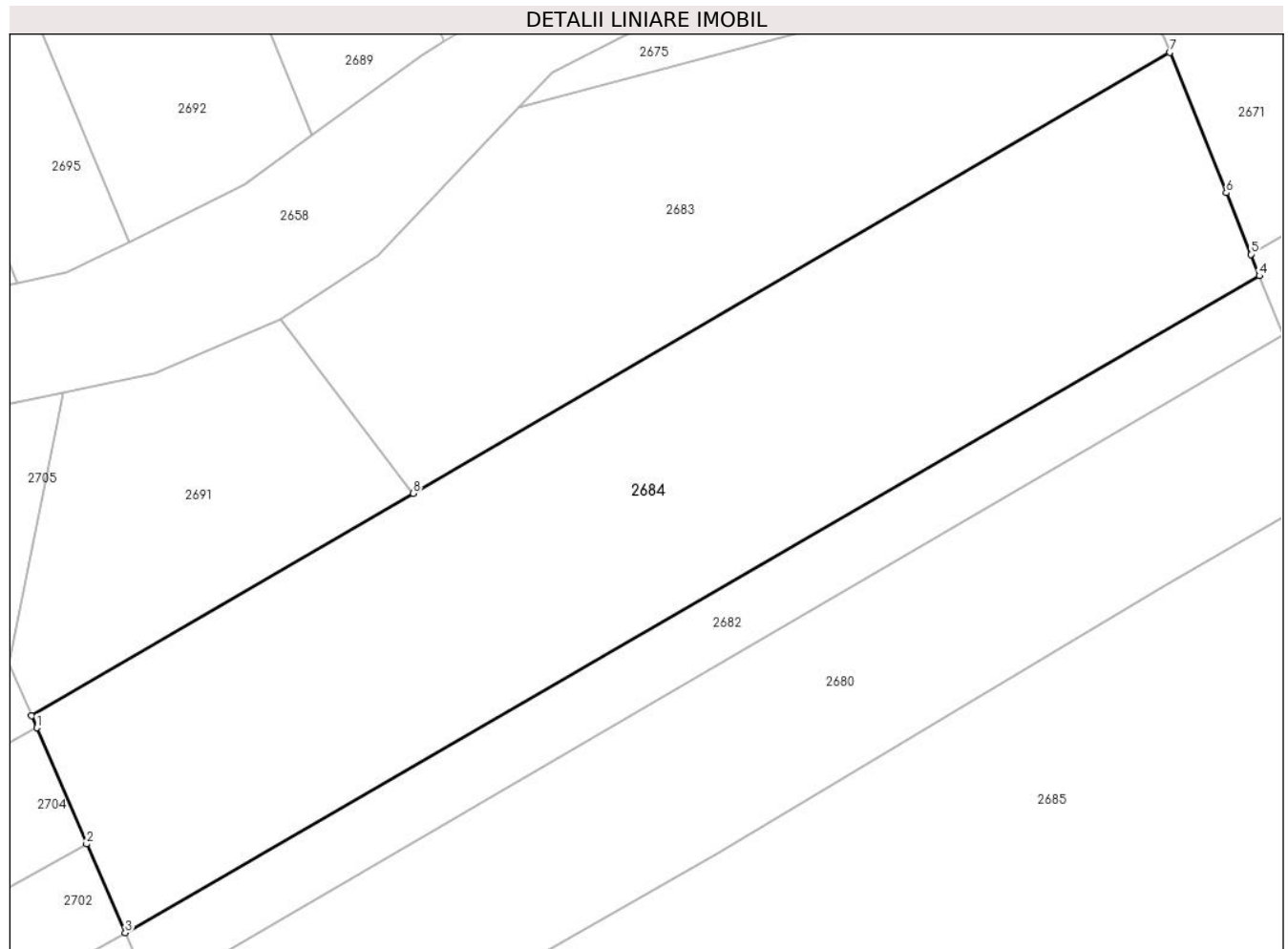
C. Partea III. SARCINI .

Inscrieri privind dezmembramintele dreptului de proprietate, drepturi reale de garanție și sarcini	Referințe
NU SUNT	

Teren

Nr cadastral	Suprafața (mp)*	Observații / Referințe
60761	3.282	

* Suprafața este determinată în planul de proiecție Stereo 70.



Date referitoare la teren

Crt	Categorie folosință	Intra vilan	Suprafața (mp)	Tarla	Parcelă	Nr. topo	Observații / Referințe
1	faneata	NU	2.079	-	150/4	-	
2	faneata	NU	1.203	-	150/6	-	

Lungime Segmente

1) Valorile lungimilor segmentelor sunt obținute din proiecție în plan.

Punct început	X / Y	Punct sfârșit	X / Y	Lungime segment (** (m))
1	323.469,245 448.618,223	2	323.474,389 448.606,286	12.998
2	323.474,389 448.606,286	3	323.478,357 448.597,164	9.948
3	323.478,357 448.597,164	4	323.594,957 448.664,652	134.723
4	323.594,957 448.664,652	5	323.594,073 448.666,859	2.377

Punct început	X / Y	Punct sfârşit	X / Y	Lungime segment (** (m)
5	323.594,073 448.666,859	6	323.591,54 448.673,181	6.811
6	323.591,54 448.673,181	7	323.585,765 448.687,598	15.531
7	323.585,765 448.687,598	8	323.507,959 448.642,312	90.026
8	323.507,959 448.642,312	9	323.468,714 448.619,453	45.417
9	323.468,714 448.619,453	1	323.469,245 448.618,223	1.34

** Lungimile segmentelor sunt determinate în planul de proiecție Stereo 70 și sunt rotunjite la 1 milimetru.

*** Distanța dintre puncte este formată din segmente cumulate ce sunt mai mici decât valoarea 1 milimetru.

**DATE DESPRE IMOBILUL NR. 2685**

Oficiul de Cadastru și Publicitate Imobiliară HUNEDOARA
Biroul de Cadastru și Publicitate Imobiliară Hateg

A. Partea I. Descrierea imobilului

TEREN Extravilan

Adresa: Jud. Hunedoara

Nr. Crt	Nr cadastral Nr. topografic	Suprafața* (mp)	Observații / Referințe
A1		11.400	Sector cadastral:20 Teren neimprejmuit;

B. Partea II. Proprietari și acte

Inscrieri privitoare la dreptul de proprietate și alte drepturi reale	Referințe
1 / 04/01/2024	
Act Administrativ nr. 91054/263, din 24/06/2005 emis de CJSPDAT HUNEDOARA;	
B1	A1
Intabulare, drept de PROPRIETATE, dobandit prin Reconstituire, cota actuala 1/1 1) BARBONI GHEORGHE	

C. Partea III. SARCINI .

Inscrieri privind dezmembramintele dreptului de proprietate, drepturi reale de garanție și sarcini	Referințe
NU SUNT	

Punct început	X / Y	Punct sfârşit	X / Y	Lungime segment (** (m)
6	323.592,424 448.558,928	7	323.596,207 448.568,805	10.577
7	323.596,207 448.568,805	8	323.602,917 448.595,996	28.007
8	323.602,917 448.595,996	9	323.609,639 448.607,246	13.105
9	323.609,639 448.607,246	10	323.623,304 448.617,61	17.151
10	323.623,304 448.617,61	11	323.625,744 448.622,891	5.817
11	323.625,744 448.622,891	12	323.622,502 448.624,972	3.852
12	323.622,502 448.624,972	13	323.621,078 448.626,352	1.983
13	323.621,078 448.626,352	14	323.611,383 448.635,747	13.5
14	323.611,383 448.635,747	15	323.603,458 448.643,427	11.036
15	323.603,458 448.643,427	16	323.585,3 448.632,847	21.015
16	323.585,3 448.632,847	17	323.539,132 448.605,239	53.793
17	323.539,132 448.605,239	18	323.487,589 448.575,963	59.277
18	323.487,589 448.575,963	1	323.494,458 448.557,101	20.074

** Lungimile segmentelor sunt determinate în planul de proiecție Stereo 70 și sunt rotunjite la 1 milimetru.

*** Distanța dintre puncte este formată din segmente cumulate ce sunt mai mici decât valoarea 1 milimetru.

**DATE DESPRE IMOBILUL NR. 2686**

Oficiul de Cadastru și Publicitate Imobiliară HUNEDOARA
Biroul de Cadastru și Publicitate Imobiliară Hateg

A. Partea I. Descrierea imobilului

TEREN Extravilan

Nr. CF vechi:375N
Nr. cadastral vechi:285

Adresa: Jud. Hunedoara

Nr. Crt	Nr cadastral Nr. topografic	Suprafața* (mp)	Observații / Referințe
A1	60621	1.425	Sector cadastral:20 Teren neimprejmuit;

B. Partea II. Proprietari și acte

Inscrieri privitoare la dreptul de proprietate și alte drepturi reale	Referințe
35785 / 12/12/2023	
Act Notarial nr. CONTRACT DE VÂNZARE AUT 1523, din 08/12/2023 emis de Stoica Elena;	
B1	A1
Intabulare, drept de PROPRIETATEcu titlu cumpărare, dobandit prin Conventie, cota actuala 1/1, cota initiala 1/1 1) GB PRODCOM IMPEX SRL, CIF:2112680	

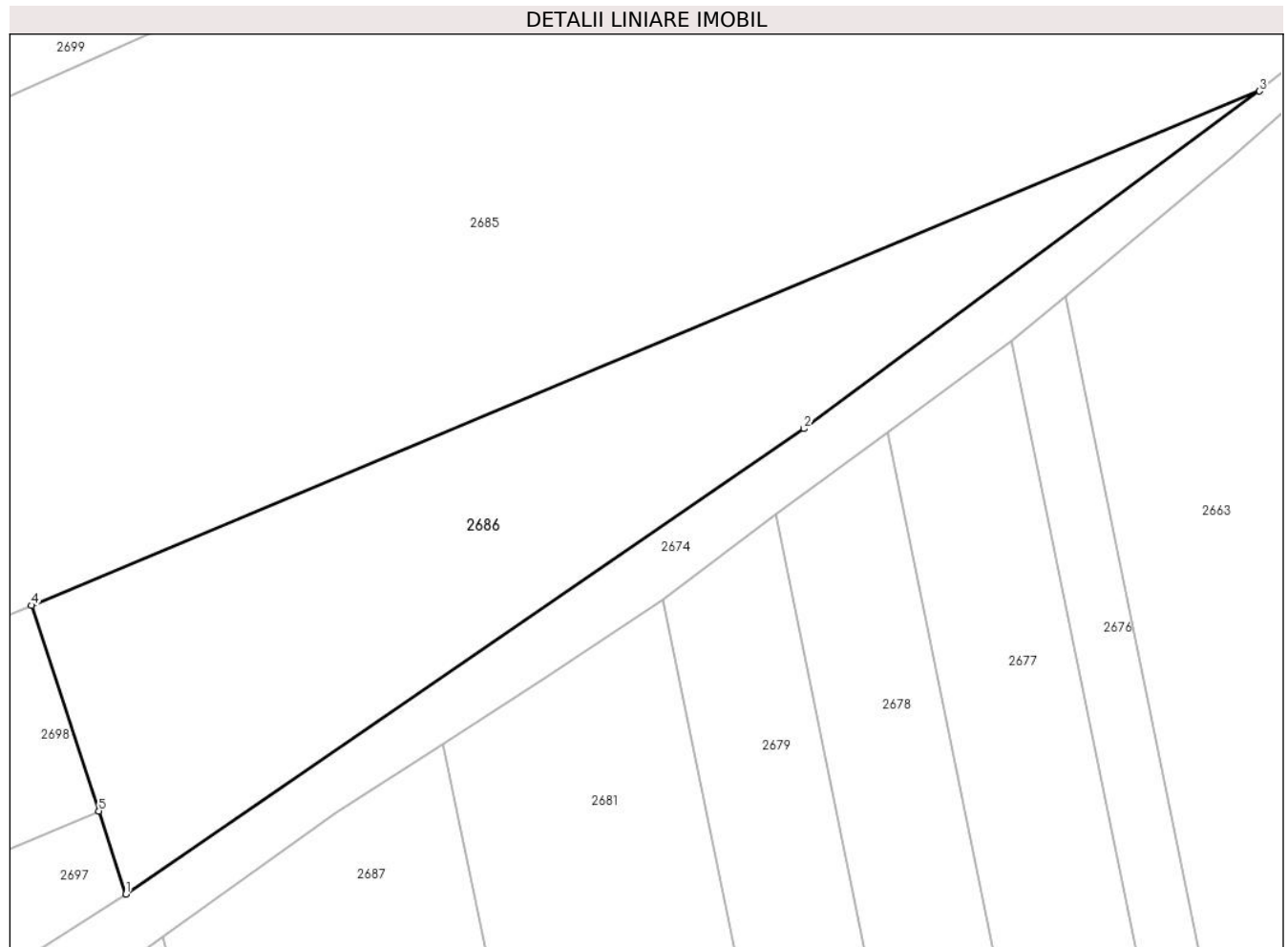
C. Partea III. SARCINI .

Inscrieri privind dezmembramintele dreptului de proprietate, drepturi reale de garanție și sarcini	Referințe
NU SUNT	

Teren

Nr cadastral	Suprafața (mp)*	Observații / Referințe
60621	1.425	

* Suprafața este determinată în planul de proiecție Stereo 70.



Date referitoare la teren

Crt	Categorie folosință	Intravilan	Suprafața (mp)	Tarla	Parcelă	Nr. topo	Observații / Referințe
1	faneata	NU	1.425	-	149/5	-	

Lungime Segmente

1) Valorile lungimilor segmentelor sunt obținute din proiecție în plan.

Punct început	X / Y	Punct sfârșit	X / Y	Lungime segment (** (m)
1	323.489,083 448.484,722	2	323.544,952 448.523,03	67.741
2	323.544,952 448.523,03	3	323.582,465 448.550,834	46.694
3	323.582,465 448.550,834	4	323.481,296 448.508,489	109.673
4	323.481,296 448.508,489	5	323.486,841 448.491,564	17.81
5	323.486,841 448.491,564	1	323.489,083 448.484,722	7.2

**** Lungimile segmentelor sunt determinate în planul de proiecție Stereo 70 și sunt rotunjite la 1 milimetru.**

***** Distanța dintre puncte este formată din segmente cumulate ce sunt mai mici decât valoarea 1 milimetru.**

**DATE DESPRE IMOBILUL NR. 2687**

Oficiul de Cadastru și Publicitate Imobiliară HUNEDOARA
Biroul de Cadastru și Publicitate Imobiliară Hateg

A. Partea I. Descrierea imobilului

TEREN Extravilan

Nr. CF vechi:191N
Nr. cadastral vechi:246

Adresa: Jud. Hunedoara

Nr. Crt	Nr cadastral Nr. topografic	Suprafața* (mp)	Observații / Referințe
A1	60744	3.287	Sector cadastral:20 Teren neimprejmuit;

B. Partea II. Proprietari și acte

Inscrieri privitoare la dreptul de proprietate și alte drepturi reale	Referințe
35736 / 12/12/2023	
Act Notarial nr. 1523, din 08/12/2023 emis de NP Stoica Elena;	
B1	A1
Intabulare, drept de PROPRIETATEcu titlu cumpărare, dobandit prin Conventie, cota actuala 1/1, cota initiala 1/1	
1) GB PRODCOM IMPEX SRL, CIF:2112680	

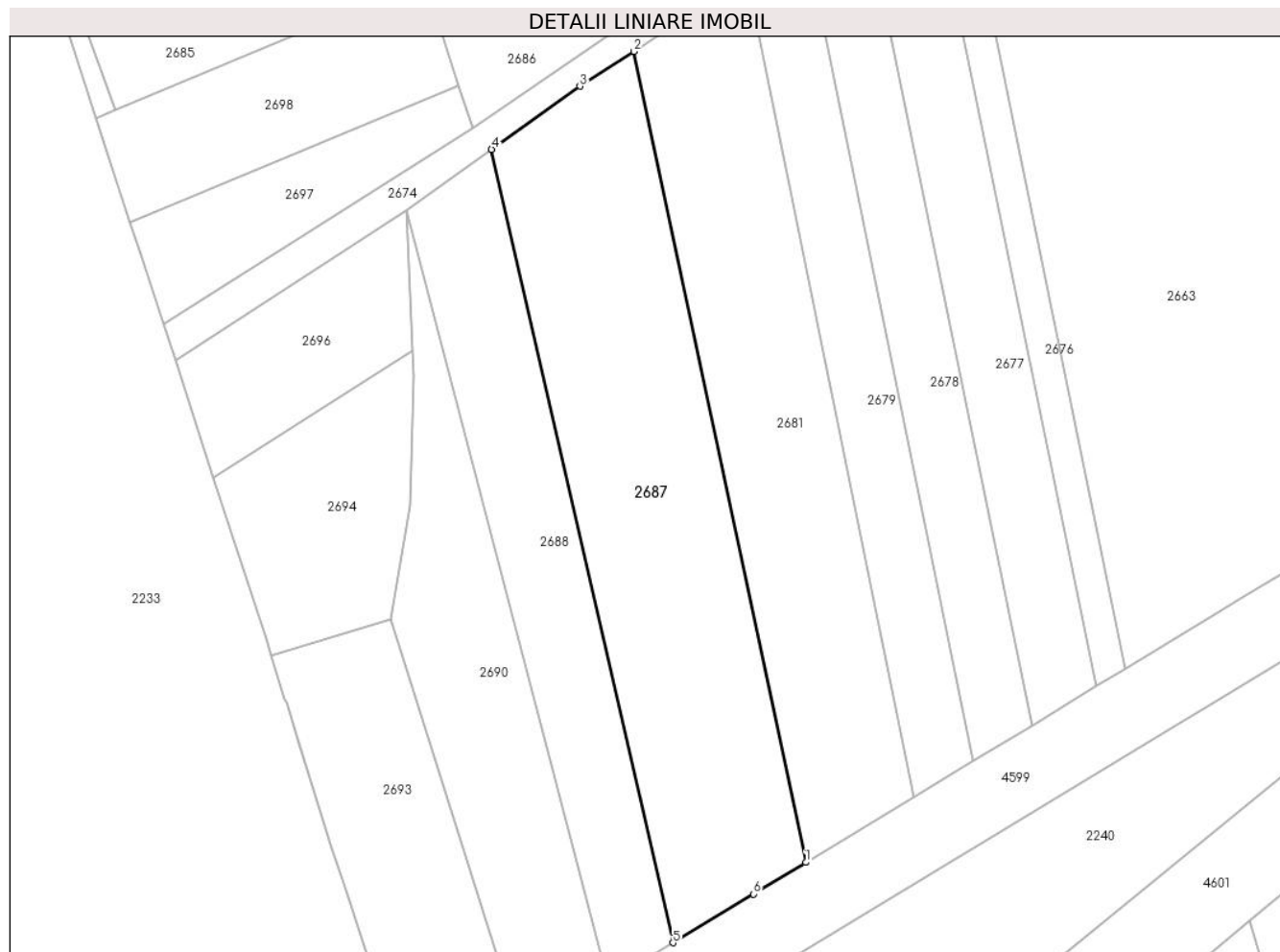
C. Partea III. SARCINI .

Inscrieri privind dezmembramintele dreptului de proprietate, drepturi reale de garanție și sarcini	Referințe
NU SUNT	

Teren

Nr cadastral	Suprafața (mp)*	Observații / Referințe
60744	3.287	

* Suprafața este determinată în planul de proiecție Stereo 70.



Date referitoare la teren

Crt	Categorie folosință	Intravilan	Suprafața (mp)	Tarla	Parcelă	Nr. topo	Observații / Referințe
1	faneata	NU	2.017	-	154/5	-	
2	faneata	NU	1.270	-	154/6	-	

Lungime Segmente

1) Valorile lungimilor segmentelor sunt obținute din proiecție în plan.

Punct început	X / Y	Punct sfârșit	X / Y	Lungime segment (** (m)
1	323.542,851 448.366,314	2	323.515,156 448.497,023	133.611
2	323.515,156 448.497,023	3	323.506,398 448.491,414	10.4
3	323.506,398 448.491,414	4	323.492,147 448.481,253	17.502
4	323.492,147 448.481,253	5	323.521,415 448.353,35	131.209

Punct început	X / Y	Punct sfârșit	X / Y	Lungime segment (** (m)
5	323.521,415 448.353,35	6	323.534,419 448.361,215	15.197
6	323.534,419 448.361,215	1	323.542,851 448.366,314	9.854

** Lungimile segmentelor sunt determinate în planul de proiecție Stereo 70 și sunt rotunjite la 1 milimetru.

*** Distanța dintre puncte este formată din segmente cumulate ce sunt mai mici decât valoarea 1 milimetru.

**DATE DESPRE IMOBILUL NR. 2688**

Oficiul de Cadastru și Publicitate Imobiliară HUNEDOARA
Biroul de Cadastru și Publicitate Imobiliară Hateg

A. Partea I. Descrierea imobilului

TEREN Extravilan

Nr. CF vechi:442N
Nr. cadastral vechi:353

Adresa: Jud. Hunedoara

Nr. Crt	Nr cadastral Nr. topografic	Suprafața* (mp)	Observații / Referințe
A1	60550	1.781	Sector cadastral:20 Teren neimprejmuit;

B. Partea II. Proprietari și acte

Inscrieri privitoare la dreptul de proprietate și alte drepturi reale		Referințe
5003 / 10/09/2008		
Act Notarial nr. 2251, din 08/09/2008 emis de NP;		
B1	Intabulare, drept de PROPRIETATE, dobandit prin Conventie, cota actuala 1/1, cota initiala 1/1 1) SC INTER-METACO SA DEVA, CIF:9999999999999	A1

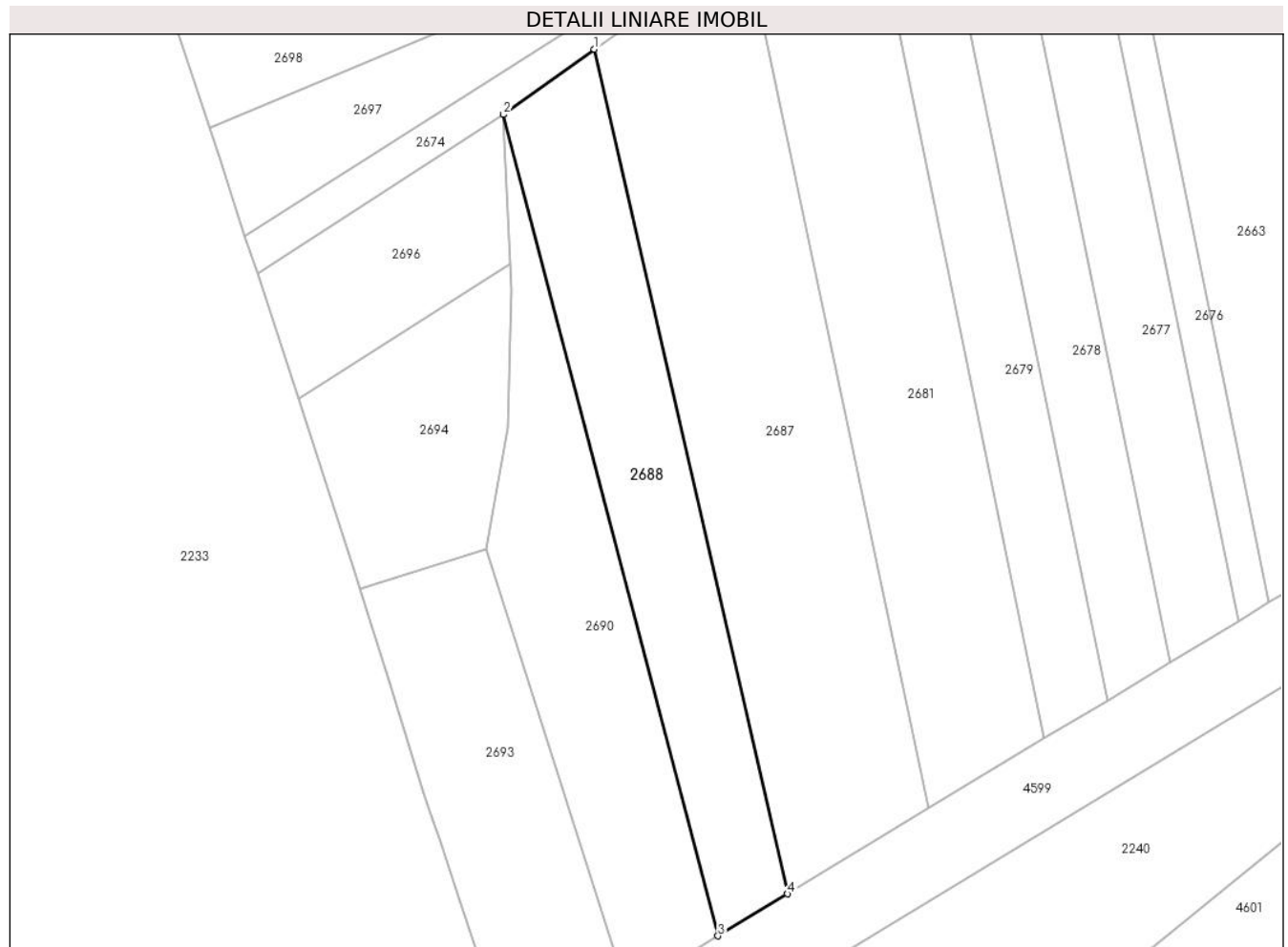
C. Partea III. SARCINI .

Inscrieri privind dezmembramintele dreptului de proprietate, drepturi reale de garanție și sarcini	Referințe
NU SUNT	

Teren

Nr cadastral	Suprafața (mp)*	Observații / Referințe
60550	1.781	

* Suprafața este determinată în planul de proiecție Stereo 70.



Date referitoare la teren

Crt	Categorie folosință	Intra vilan	Suprafața (mp)	Tarla	Parcelă	Nr. topo	Observații / Referințe
1	faneata	NU	1.781	-	154/4	-	

Lungime Segmente

1) Valorile lungimilor segmentelor sunt obținute din proiecție în plan.

Punct început	X / Y	Punct sfârșit	X / Y	Lungime segment (** (m)
1	323.492,147 448.481,253	2	323.478,401 448.471,359	16.936
2	323.478,401 448.471,359	3	323.510,902 448.346,993	128.543
3	323.510,902 448.346,993	4	323.521,415 448.353,35	12.286
4	323.521,415 448.353,35	1	323.492,147 448.481,253	131.209

** Lungimile segmentelor sunt determinate în planul de proiecție Stereo 70 și sunt rotunjite la 1 milimetru.

***** Distanţa dintre puncte este formată din segmente cumulate ce sunt mai mici decât valoarea 1 milimetru.**

**DATE DESPRE IMOBILUL NR. 2689**

Oficiul de Cadastru și Publicitate Imobiliară HUNEDOARA
Biroul de Cadastru și Publicitate Imobiliară Hateg

A. Partea I. Descrierea imobilului

TEREN Extravilan

Adresa: Jud. Hunedoara

Nr. Crt	Nr cadastral Nr. topografic	Suprafața* (mp)	Observații / Referințe
A1		500	Sector cadastral:20 Teren neimprejmuit;

B. Partea II. Proprietari și acte

Inscrieri privitoare la dreptul de proprietate și alte drepturi reale		Referințe
1 / 04/01/2024		
Act Administrativ nr. 91054/190, din 21/11/2004 emis de CJSPDAT HUNEDOARA;		
B1	Intabulare, drept de PROPRIETATE, dobandit prin Reconstituire, cota actuala 1/1 1) POPESC AURELIA 2) MERIAN VIDA	A1

C. Partea III. SARCINI .

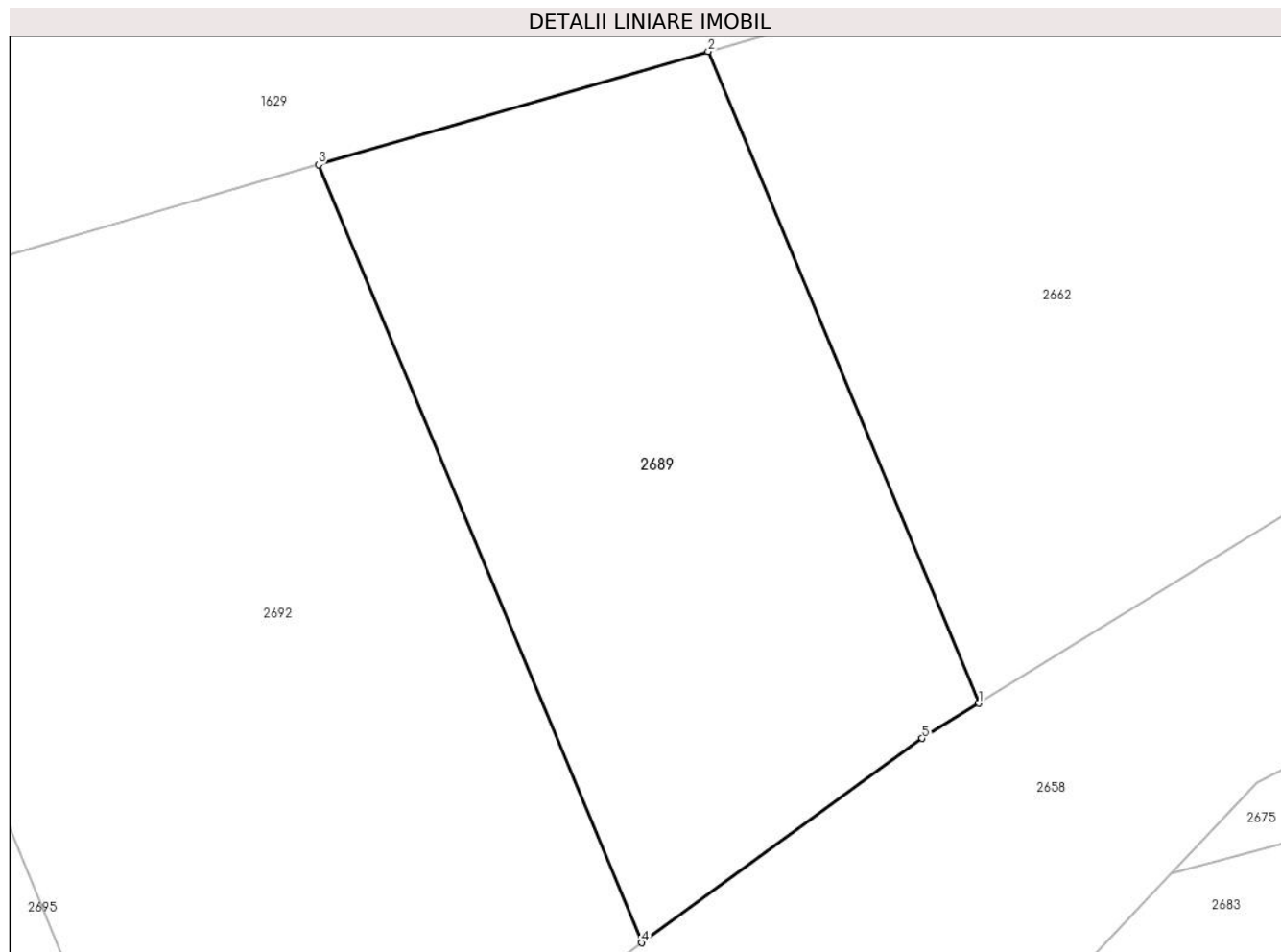
Inscrieri privind dezmembramintele dreptului de proprietate, drepturi reale de garanție și sarcini	Referințe
NU SUNT	

Anexa Nr. 1 La Partea I

Teren

Nr cadastral	Suprafața (mp)*	Observații / Referințe
	500	

* Suprafața este determinată în planul de proiecție Stereo 70.



Date referitoare la teren

Crt	Categorie folosință	Intra vilan	Suprafața (mp)	Tarla	Parcelă	Nr. topo	Observații / Referințe
1	faneata	NU	500	13	210/2	-	

Lungime Segmente

1) Valorile lungimilor segmentelor sunt obținute din proiecție în plan.

Punct început	X / Y	Punct sfârșit	X / Y	Lungime segment (** (m)
1	323.511,123 448.688,719	2	323.500,264 448.714,822	28.272
2	323.500,264 448.714,822	3	323.484,638 448.710,291	16.27
3	323.484,638 448.710,291	4	323.497,602 448.679,128	33.752
4	323.497,602 448.679,128	5	323.508,846 448.687,314	13.908
5	323.508,846 448.687,314	1	323.511,123 448.688,719	2.676

**** Lungimile segmentelor sunt determinate în planul de proiecție Stereo 70 și sunt rotunjite la 1 milimetru.**

***** Distanța dintre puncte este formată din segmente cumulate ce sunt mai mici decât valoarea 1 milimetru.**

**DATE DESPRE IMOBILUL NR. 2690**

Oficiul de Cadastru și Publicitate Imobiliară HUNEDOARA
Biroul de Cadastru și Publicitate Imobiliară Hateg

A. Partea I. Descrierea imobilului

TEREN Extravilan

Nr. CF vechi:220N
Nr. cadastral vechi:260

Adresa: Jud. Hunedoara

Nr. Crt	Nr cadastral Nr. topografic	Suprafața* (mp)	Observații / Referințe
A1	60574	1.678	Sector cadastral:20 Teren neimprejmuit;

B. Partea II. Proprietari și acte

Inscrieri privitoare la dreptul de proprietate și alte drepturi reale		Referințe
204 / 15/01/2008		
Act Notarial nr. 101, din 11/01/2008 emis de NP;		
B1	Intabulare, drept de PROPRIETATE, dobandit prin Conventie, cota actuala 1/1, cota initiala 1/1 1) SC INTER-METACO SA DEVA, CIF:9999999999999	A1

C. Partea III. SARCINI .

Inscrieri privind dezmembramintele dreptului de proprietate, drepturi reale de garanție și sarcini	Referințe
NU SUNT	

Teren

Nr cadastral	Suprafața (mp)*	Observații / Referințe
60574	1.678	

* Suprafața este determinată în planul de proiecție Stereo 70.



Date referitoare la teren

Crt	Categorie folosință	Intra vilan	Suprafața (mp)	Tarla	Parcelă	Nr. topo	Observații / Referințe
1	faneata	NU	1.678	-	154/3	-	

Lungime Segmente

1) Valorile lungimilor segmentelor sunt obținute din proiecție în plan.

Punct început	X / Y	Punct sfârșit	X / Y	Lungime segment (** (m)
1	323.478,982 448.423,882	2	323.475,786 448.405,519	18.639
2	323.475,786 448.405,519	3	323.497,156 448.338,681	70.171
3	323.497,156 448.338,681	4	323.510,902 448.346,993	16.064
4	323.510,902 448.346,993	5	323.478,401 448.471,359	128.543
5	323.478,401 448.471,359	6	323.479,425 448.448,82	22.562

Punct început	X / Y	Punct sfârșit	X / Y	Lungime segment (** (m)
6	323.479,425 448.448,82	7	323.479,614 448.444,657	4.167
7	323.479,614 448.444,657	1	323.478,982 448.423,882	20.785

** Lungimile segmentelor sunt determinate în planul de proiecție Stereo 70 și sunt rotunjite la 1 milimetru.

*** Distanța dintre puncte este formată din segmente cumulate ce sunt mai mici decât valoarea 1 milimetru.

**DATE DESPRE IMOBILUL NR. 2691**

Oficiul de Cadastru și Publicitate Imobiliară HUNEDOARA
Biroul de Cadastru și Publicitate Imobiliară Hateg

A. Partea I. Descrierea imobilului

TEREN Extravilan

Nr. CF vechi:213N
Nr. cadastral vechi:259

Adresa: Jud. Hunedoara

Nr. Crt	Nr cadastral Nr. topografic	Suprafața* (mp)	Observații / Referințe
A1	60753	900	Sector cadastral:20 Teren neimprejmuit;

B. Partea II. Proprietari și acte

Inscrieri privitoare la dreptul de proprietate și alte drepturi reale	Referințe
184 / 15/01/2008	
Act Notarial nr. 104, din 11/01/2008 emis de NP;	
B1	A1
Intabulare, drept de PROPRIETATE, dobandit prin Conventie, cota actuala 1/1, cota initiala 1/1 1) S.C. INTER-METACO S.A., CIF:12005605	

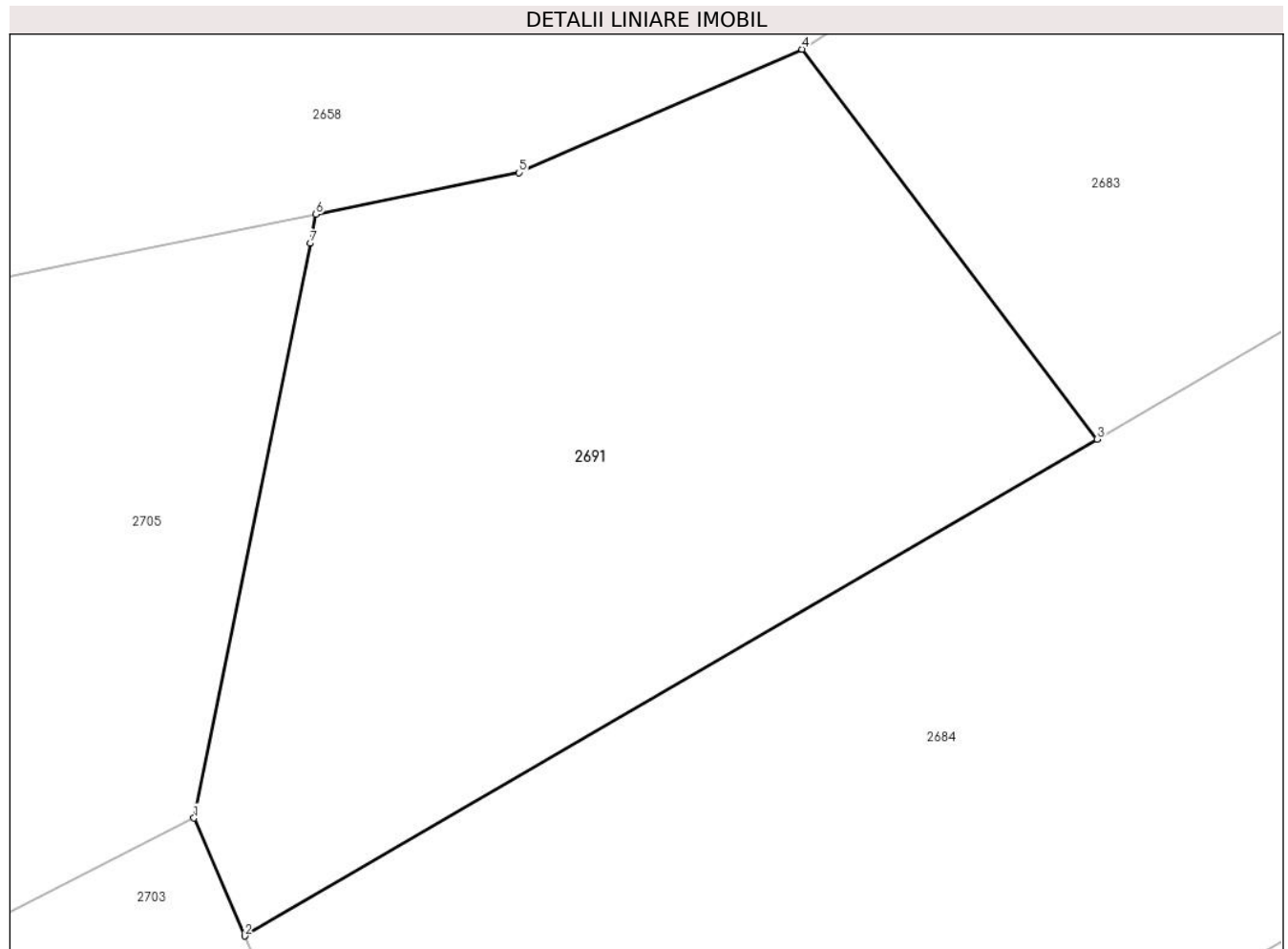
C. Partea III. SARCINI .

Inscrieri privind dezmembramintele dreptului de proprietate, drepturi reale de garanție și sarcini	Referințe
NU SUNT	

Teren

Nr cadastral	Suprafața (mp)*	Observații / Referințe
60753	900	

* Suprafața este determinată în planul de proiecție Stereo 70.



Date referitoare la teren

Crt	Categorie folosință	Intra vilan	Suprafața (mp)	Tarla	Parcelă	Nr. topo	Observații / Referințe
1	faneata	NU	900	-	-	-	

Lungime Segmente

1) Valorile lungimilor segmentelor sunt obținute din proiecție în plan.

Punct început	X / Y	Punct sfârșit	X / Y	Lungime segment (** (m)
1	323.466,379 448.624,874	2	323.468,714 448.619,453	5.902
2	323.468,714 448.619,453	3	323.507,959 448.642,312	45.417
3	323.507,959 448.642,312	4	323.494,374 448.660,245	22.498
4	323.494,374 448.660,245	5	323.481,345 448.654,57	14.211
5	323.481,345 448.654,57	6	323.471,995 448.652,65	9.545

Punct început	X / Y	Punct sfârşit	X / Y	Lungime segment (** (m)
6	323.471,995 448.652,65	7	323.471,726 448.651,317	1.36
7	323.471,726 448.651,317	1	323.466,379 448.624,874	26.978

** Lungimile segmentelor sunt determinate în planul de proiecţie Stereo 70 şi sunt rotunjite la 1 milimetru.

*** Distanţa dintre puncte este formată din segmente cumulate ce sunt mai mici decât valoarea 1 milimetru.

**DATE DESPRE IMOBILUL NR. 2692**

Oficiul de Cadastru și Publicitate Imobiliară HUNEDOARA
Biroul de Cadastru și Publicitate Imobiliară Hateg

A. Partea I. Descrierea imobilului

TEREN Extravilan

Adresa: Jud. Hunedoara

Nr. Crt	Nr cadastral Nr. topografic	Suprafața* (mp)	Observații / Referințe
A1		800	Sector cadastral:20 Teren neimprejmuit;

B. Partea II. Proprietari și acte

Inscrieri privitoare la dreptul de proprietate și alte drepturi reale	Referințe
1 / 04/01/2024	
Act Administrativ nr. 91054/219, din 23/06/2005 emis de CJSPDAT HUNEDOARA;	
B1	A1
Intabulare, drept de PROPRIETATE, dobandit prin Reconstituire, cota actuala 1/1	
1) DUMONI AVRAM DEFUNCT:Da	

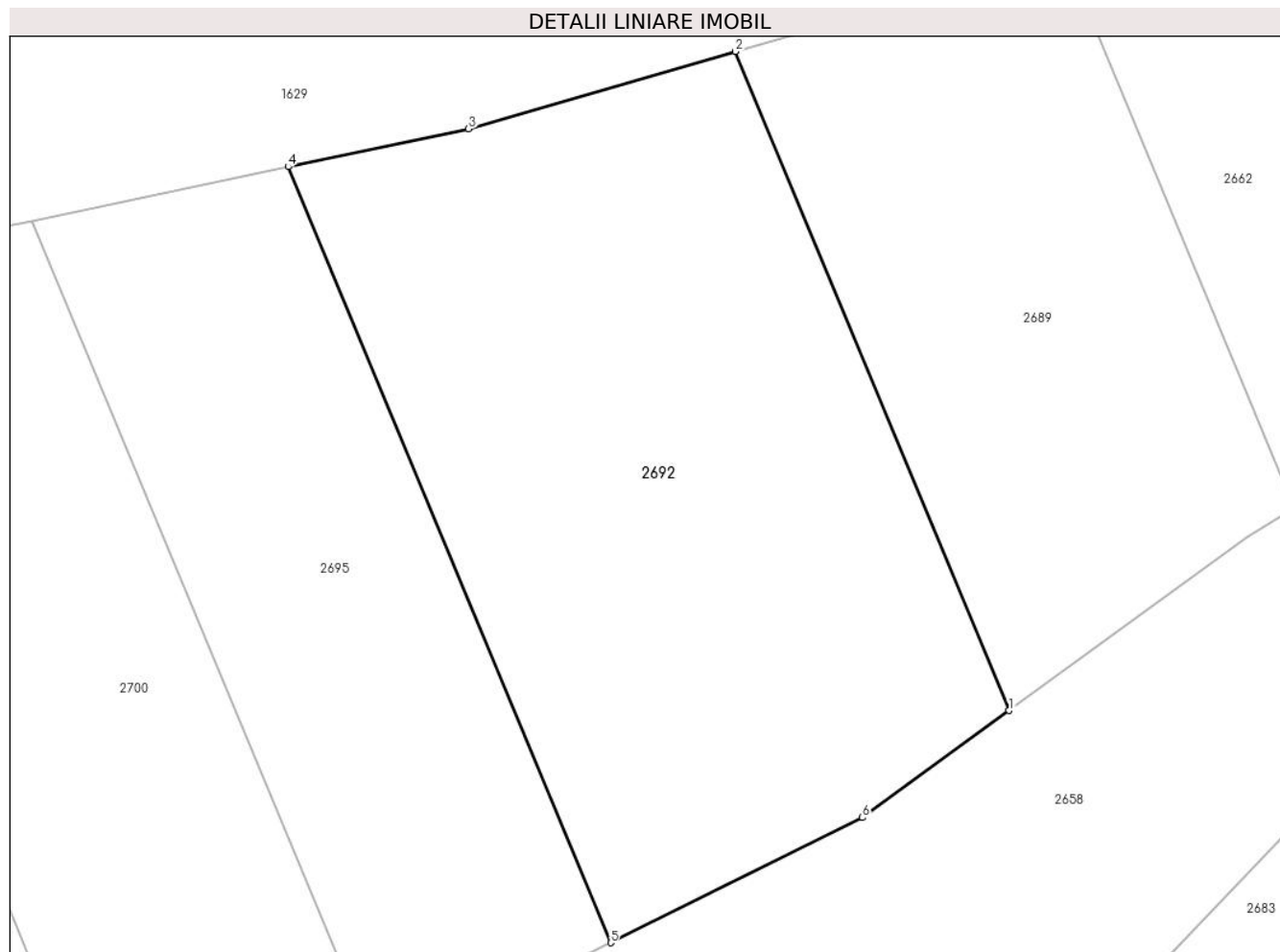
C. Partea III. SARCINI .

Inscrieri privind dezmembramintele dreptului de proprietate, drepturi reale de garanție și sarcini	Referințe
NU SUNT	

Teren

Nr cadastral	Suprafața (mp)*	Observații / Referințe
	800	

* Suprafața este determinată în planul de proiecție Stereo 70.



Date referitoare la teren

Crt	Categorie folosință	Intravilan	Suprafața (mp)	Tarla	Parcelă	Nr. topo	Observații / Referințe
1	faneata	NU	800	13	210/1	-	

Lungime Segmente

1) Valorile lungimilor segmentelor sunt obținute din proiecție în plan.

Punct început	X / Y	Punct sfârșit	X / Y	Lungime segment (** (m)
1	323.497,602 448.679,128	2	323.484,638 448.710,291	33.752
2	323.484,638 448.710,291	3	323.472,019 448.706,631	13.139
3	323.472,019 448.706,631	4	323.463,479 448.704,839	8.726
4	323.463,479 448.704,839	5	323.478,74 448.668,154	39.733
5	323.478,74 448.668,154	6	323.490,656 448.674,071	13.304

Punct început	X / Y	Punct sfârşit	X / Y	Lungime segment (** (m)
6	323.490,656 448.674,071	1	323.497,602 448.679,128	8.592

** Lungimile segmentelor sunt determinate în planul de proiecție Stereo 70 și sunt rotunjite la 1 milimetru.

*** Distanța dintre puncte este formată din segmente cumulate ce sunt mai mici decât valoarea 1 milimetru.

**DATE DESPRE IMOBILUL NR. 2693**

Oficiul de Cadastru și Publicitate Imobiliară HUNEDOARA
Biroul de Cadastru și Publicitate Imobiliară Hateg

A. Partea I. Descrierea imobilului

TEREN Intravilan

Nr. CF vechi:182N
Nr. cadastral vechi:222

Adresa: Loc. Paucinesti, Jud. Hunedoara

Nr. Crt	Nr cadastral Nr. topografic	Suprafața* (mp)	Observații / Referințe
A1	60735	1.522	Sector cadastral:20 Teren neimprejmuit;

B. Partea II. Proprietari și acte

Inscrieri privitoare la dreptul de proprietate și alte drepturi reale		Referințe
4058 / 29/10/2007		
Act Notarial nr. 3057, din 25/10/2007 emis de NP;		
B1	Intabulare, drept de PROPRIETATE, dobandit prin Conventie, cota actuala 1/1, cota initiala 1/1 1) S.C. INTER-METACO S.A., CIF:12005605	A1

C. Partea III. SARCINI .

Inscrieri privind dezmembramintele dreptului de proprietate, drepturi reale de garanție și sarcini	Referințe
NU SUNT	

Teren

Nr cadastral	Suprafața (mp)*	Observații / Referințe
60735	1.522	

* Suprafața este determinată în planul de proiecție Stereo 70.



Date referitoare la teren

Crt	Categorie folosință	Intravilan	Suprafața (mp)	Tarla	Parcelă	Nr. topo	Observații / Referințe
1	faneata	DA	1.522	-	154/1	-	

Lungime Segmente

1) Valorile lungimilor segmentelor sunt obținute din proiecție în plan.

Punct început	X / Y	Punct sfârșit	X / Y	Lungime segment (** (m)
1	323.485,521 448.328,347	2	323.498,217 448.335,363	14.506
2	323.498,217 448.335,363	3	323.497,156 448.338,681	3.484
3	323.497,156 448.338,681	4	323.475,786 448.405,519	70.171
4	323.475,786 448.405,519	5	323.456,672 448.399,579	20.016
5	323.456,672 448.399,579	6	323.458,814 448.392,705	7.2

Punct început	X / Y	Punct sfârşit	X / Y	Lungime segment (** (m)
6	323.458,814 448.392,705	7	323.459,017 448.392,054	0.682
7	323.459,017 448.392,054	8	323.460,933 448.385,937	6.41
8	323.460,933 448.385,937	9	323.466,357 448.368,625	18.142
9	323.466,357 448.368,625	10	323.467,62 448.364,787	4.04
10	323.467,62 448.364,787	11	323.468,791 448.361,223	3.751
11	323.468,791 448.361,223	12	323.471,737 448.352,266	9.429
12	323.471,737 448.352,266	13	323.474,617 448.343,51	9.217
13	323.474,617 448.343,51	14	323.476,446 448.334,588	9.108
14	323.476,446 448.334,588	15	323.476,229 448.330,277	4.316
15	323.476,229 448.330,277	16	323.477,492 448.330,015	1.29
16	323.477,492 448.330,015	17	323.478,667 448.329,771	1.2
17	323.478,667 448.329,771	1	323.485,521 448.328,347	7.0

** Lungimile segmentelor sunt determinate în planul de proiecţie Stereo 70 şi sunt rotunjite la 1 milimetru.

*** Distanţa dintre puncte este formată din segmente cumulate ce sunt mai mici decât valoarea 1 milimetru.

**DATE DESPRE IMOBILUL NR. 2694**

Oficiul de Cadastru și Publicitate Imobiliară HUNEDOARA
Biroul de Cadastru și Publicitate Imobiliară Hateg

A. Partea I. Descrierea imobilului

TEREN Extravilan

Adresa: Jud. Hunedoara

Nr. Crt	Nr cadastral Nr. topografic	Suprafața* (mp)	Observații / Referințe
A1		1.000	Sector cadastral:20 Teren neimprejmuit;

B. Partea II. Proprietari și acte

Inscrieri privitoare la dreptul de proprietate și alte drepturi reale	Referințe
1 / 04/01/2024	
Act Administrativ nr. 20/1581, din 12/11/2007 emis de CJSPDAT HUNEDOARA;	
B1 Intabulare, drept de PROPRIETATE, dobandit prin Reconstituire, cota actuala 1/1 1) MATEȘONI VIOREL	A1

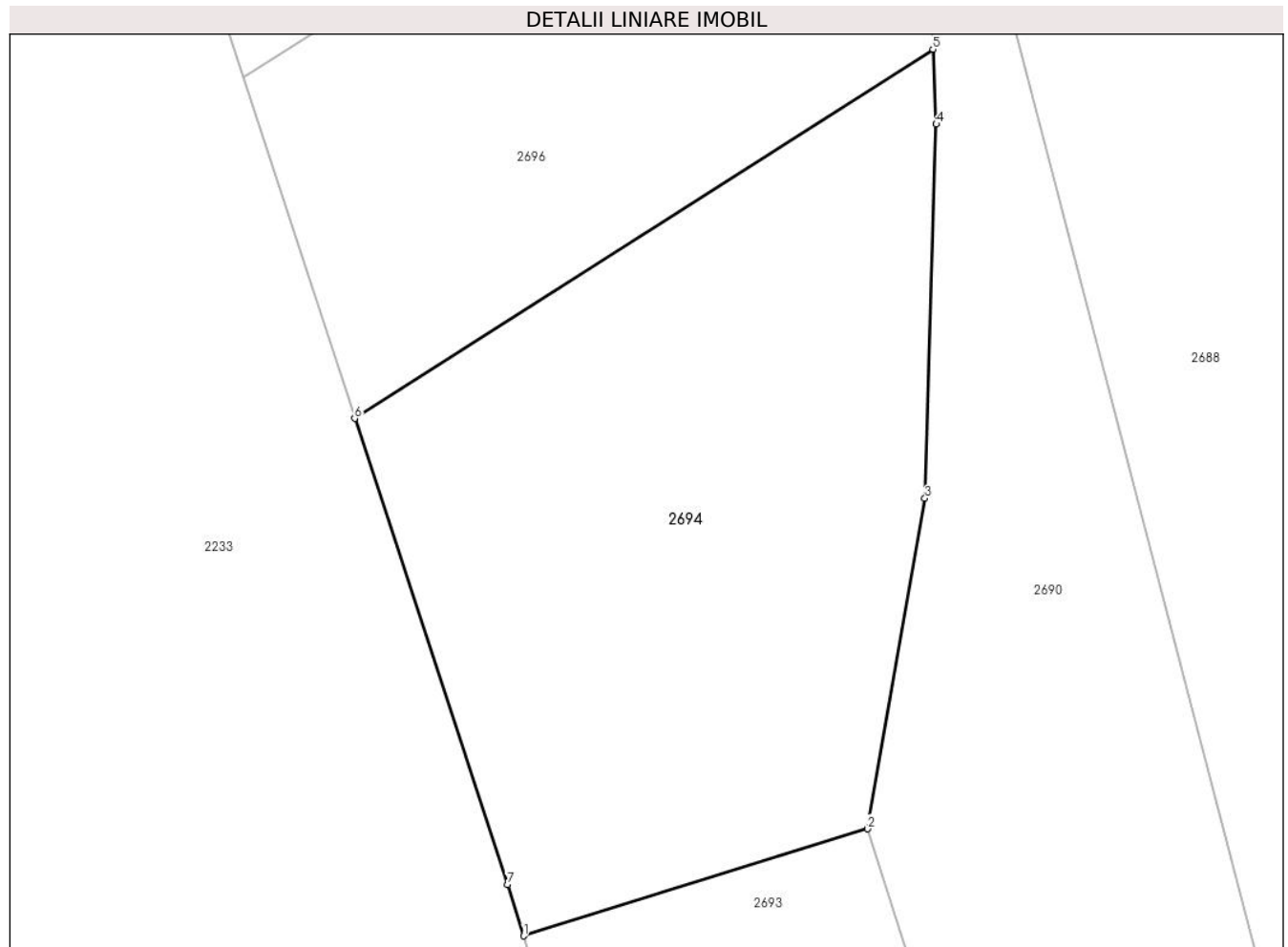
C. Partea III. SARCINI .

Inscrieri privind dezmembramintele dreptului de proprietate, drepturi reale de garanție și sarcini	Referințe
NU SUNT	

Teren

Nr cadastral	Suprafața (mp)*	Observații / Referințe
	1.000	

* Suprafața este determinată în planul de proiecție Stereo 70.



Date referitoare la teren

Crt	Categorie folosință	Intravilan	Suprafața (mp)	Tarla	Parcelă	Nr. topo	Observații / Referințe
1	faneata	NU	1.000	13	154/2/1	-	

Lungime Segmente

1) Valorile lungimilor segmentelor sunt obținute din proiecție în plan.

Punct început	X / Y	Punct sfârșit	X / Y	Lungime segment (** (m)
1	323.456,672 448.399,579	2	323.475,786 448.405,519	20.016
2	323.475,786 448.405,519	3	323.478,982 448.423,882	18.639
3	323.478,982 448.423,882	4	323.479,614 448.444,657	20.785
4	323.479,614 448.444,657	5	323.479,425 448.448,82	4.167
5	323.479,425 448.448,82	6	323.447,284 448.428,317	38.124

Punct început	X / Y	Punct sfârşit	X / Y	Lungime segment (** (m)
6	323.447,284 448.428,317	7	323.455,782 448.402,437	27.24
7	323.455,782 448.402,437	1	323.456,672 448.399,579	2.993

** Lungimile segmentelor sunt determinate în planul de proiecţie Stereo 70 şi sunt rotunjite la 1 milimetru.

*** Distanţa dintre puncte este formată din segmente cumulate ce sunt mai mici decât valoarea 1 milimetru.

**DATE DESPRE IMOBILUL NR. 2695**

Oficiul de Cadastru și Publicitate Imobiliară HUNEDOARA
Biroul de Cadastru și Publicitate Imobiliară Hateg

A. Partea I. Descrierea imobilului

TEREN Extravilan

Adresa: Jud. Hunedoara

Nr. Crt	Nr cadastral Nr. topografic	Suprafața* (mp)	Observații / Referințe
A1		500	Sector cadastral:20 Teren neimprejmuit;

B. Partea II. Proprietari și acte

Inscrieri privitoare la dreptul de proprietate și alte drepturi reale		Referințe
1 / 04/01/2024		
Act Administrativ nr. 91054/213, din 14/07/2005 emis de CJSPDAT HUNEDOARA;		
B1	Intabulare, drept de PROPRIETATE, dobandit prin Reconstituire, cota actuala 1/1 1) COZAC ROMULUS	A1

C. Partea III. SARCINI .

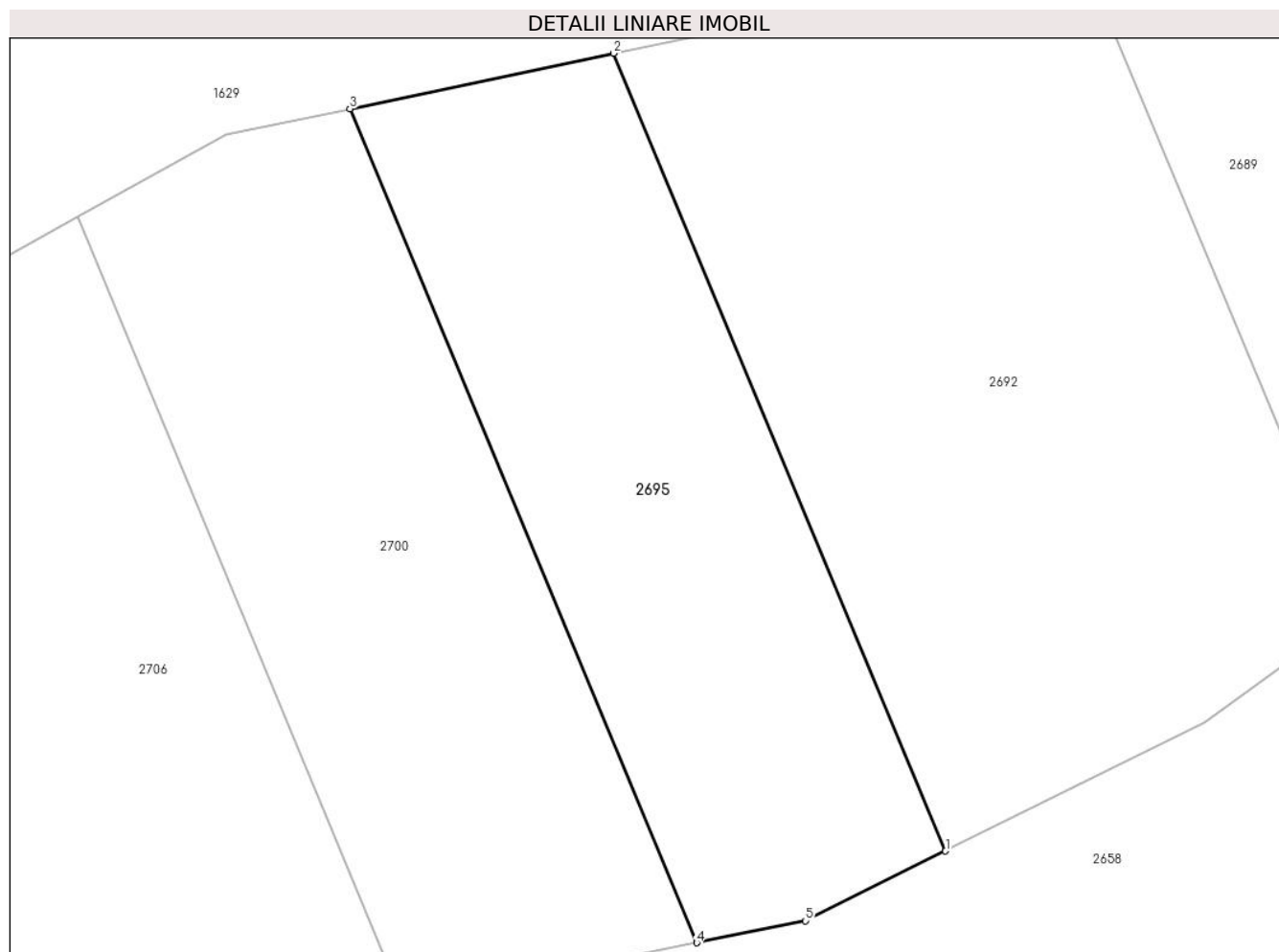
Inscrieri privind dezmembramintele dreptului de proprietate, drepturi reale de garanție și sarcini	Referințe
NU SUNT	

Anexa Nr. 1 La Partea I

Teren

Nr cadastral	Suprafața (mp)*	Observații / Referințe
	500	

* Suprafața este determinată în planul de proiecție Stereo 70.



Date referitoare la teren

Crt	Categorie folosință	Intravilan	Suprafața (mp)	Tarla	Parcelă	Nr. topo	Observații / Referințe
1	faneata	NU	500	13	211/7	-	

Lungime Segmente

1) Valorile lungimilor segmentelor sunt obținute din proiecție în plan.

Punct început	X / Y	Punct sfârșit	X / Y	Lungime segment (** (m)
1	323.478,74 448.668,154	2	323.463,479 448.704,839	39.733
2	323.463,479 448.704,839	3	323.451,338 448.702,292	12.405
3	323.451,338 448.702,292	4	323.467,292 448.663,942	41.536
4	323.467,292 448.663,942	5	323.472,295 448.664,954	5.104
5	323.472,295 448.664,954	1	323.478,74 448.668,154	7.196

**** Lungimile segmentelor sunt determinate în planul de proiecție Stereo 70 și sunt rotunjite la 1 milimetru.**

***** Distanța dintre puncte este formată din segmente cumulate ce sunt mai mici decât valoarea 1 milimetru.**

**DATE DESPRE IMOBILUL NR. 2696**

Oficiul de Cadastru și Publicitate Imobiliară HUNEDOARA
Biroul de Cadastru și Publicitate Imobiliară Hateg

A. Partea I. Descrierea imobilului

TEREN Extravilan

Nr. CF vechi:218N
Nr. cadastral vechi:262

Adresa: Jud. Hunedoara

Nr. Crt	Nr cadastral Nr. topografic	Suprafața* (mp)	Observații / Referințe
A1	60648	800	Sector cadastral:20 Teren neimprejmuit;

B. Partea II. Proprietari și acte

Inscrieri privitoare la dreptul de proprietate și alte drepturi reale		Referințe
206 / 15/01/2008		
Act Notarial nr. 98, din 11/01/2008 emis de NP;		
B1	Intabulare, drept de PROPRIETATE, dobandit prin Conventie, cota actuala 1/1, cota initiala 1/1 1) SC INTER-METACO SA DEVA, CIF:9999999999999	A1

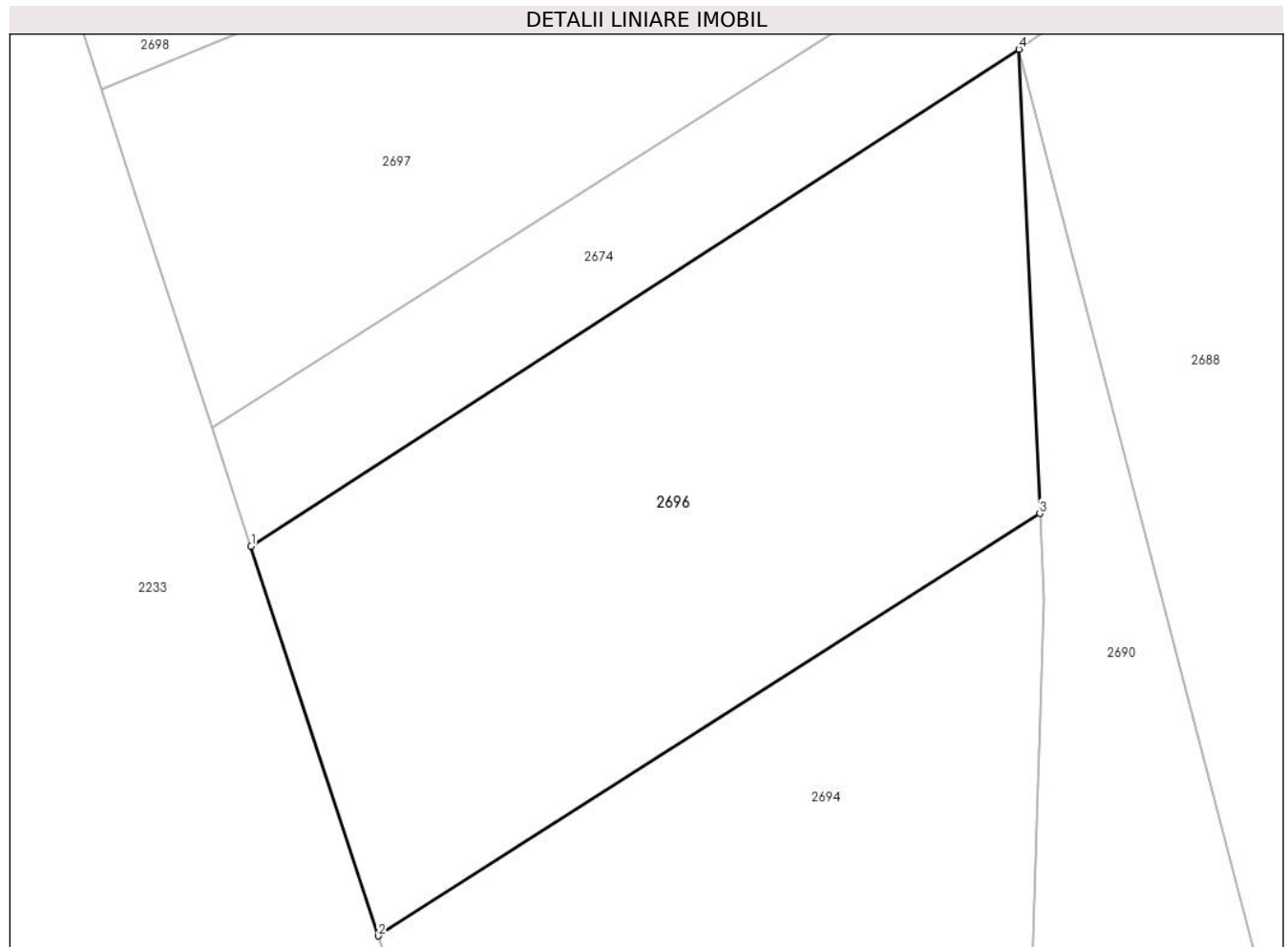
C. Partea III. SARCINI .

Inscrieri privind dezmembramintele dreptului de proprietate, drepturi reale de garanție și sarcini	Referințe
NU SUNT	

Teren

Nr cadastral	Suprafața (mp)*	Observații / Referințe
60648	800	

* Suprafața este determinată în planul de proiecție Stereo 70.



Date referitoare la teren

Crt	Categorie folosință	Intra vilan	Suprafața (mp)	Tarla	Parcelă	Nr. topo	Observații / Referințe
1	faneata	NU	800	-	154/2	-	

Lungime Segmente

1) Valorile lungimilor segmentelor sunt obținute din proiecție în plan.

Punct început	X / Y	Punct sfârșit	X / Y	Lungime segment (** (m)
1	323.441,104 448.447,234	2	323.447,284 448.428,317	19.901
2	323.447,284 448.428,317	3	323.479,425 448.448,82	38.124
3	323.479,425 448.448,82	4	323.478,401 448.471,359	22.562
4	323.478,401 448.471,359	1	323.441,104 448.447,234	44.419

** Lungimile segmentelor sunt determinate în planul de proiecție Stereo 70 și sunt rotunjite la 1 milimetru.

***** Distanţa dintre puncte este formată din segmente cumulate ce sunt mai mici decât valoarea 1 milimetru.**

**DATE DESPRE IMOBILUL NR. 2697**

Oficiul de Cadastru și Publicitate Imobiliară HUNEDOARA
Biroul de Cadastru și Publicitate Imobiliară Hateg

A. Partea I. Descrierea imobilului

TEREN Extravilan

Adresa: Jud. Hunedoara

Nr. Crt	Nr cadastral Nr. topografic	Suprafața* (mp)	Observații / Referințe
A1		700	Sector cadastral:20 Teren neimprejmuit;

B. Partea II. Proprietari și acte

Inscrieri privitoare la dreptul de proprietate și alte drepturi reale		Referințe
1 / 04/01/2024		
Act Administrativ nr. 20/1582, din 12/11/2007 emis de CJSPDAT HUNEDOARA;		
B1	Intabulare, drept de PROPRIETATE, dobandit prin Reconstituire, cota actuala 1/1 1) OPRONI ROZALIA	A1

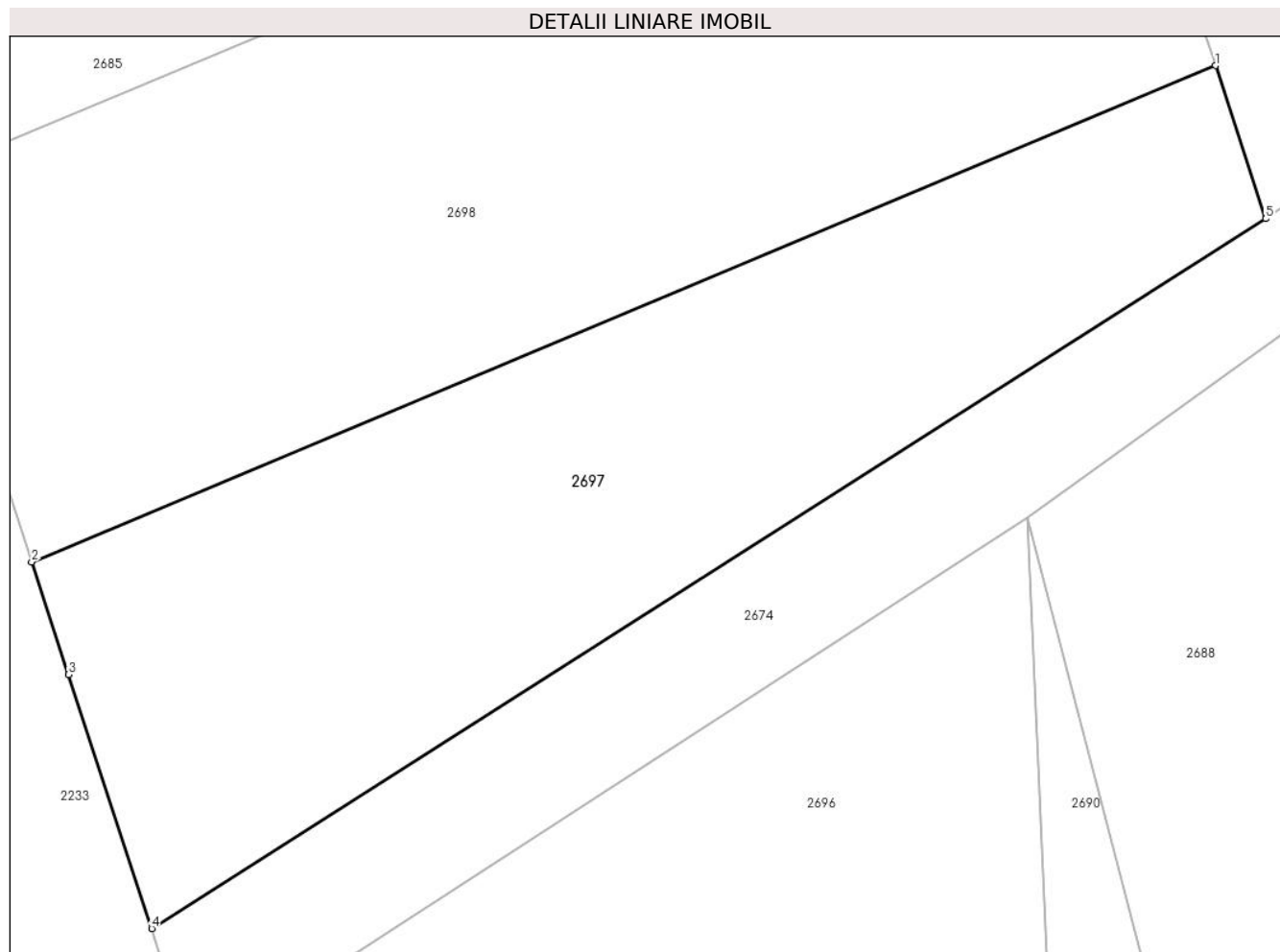
C. Partea III. SARCINI .

Inscrieri privind dezmembramintele dreptului de proprietate, drepturi reale de garanție și sarcini	Referințe
NU SUNT	

Teren

Nr cadastral	Suprafața (mp)*	Observații / Referințe
	700	

* Suprafața este determinată în planul de proiecție Stereo 70.



Date referitoare la teren

Crt	Categorie folosință	Intravilan	Suprafața (mp)	Tarla	Parcelă	Nr. topo	Observații / Referințe
1	faneata	NU	700	6	149/4	-	

Lungime Segmente

1) Valorile lungimilor segmentelor sunt obținute din proiecție în plan.

Punct început	X / Y	Punct sfârșit	X / Y	Lungime segment (** (m)
1	323.486,841 448.491,564	2	323.433,846 448.469,383	57.45
2	323.433,846 448.469,383	3	323.435,499 448.464,338	5.309
3	323.435,499 448.464,338	4	323.439,217 448.452,99	11.942
4	323.439,217 448.452,99	5	323.489,083 448.484,722	59.106
5	323.489,083 448.484,722	1	323.486,841 448.491,564	7.2

**** Lungimile segmentelor sunt determinate în planul de proiecție Stereo 70 și sunt rotunjite la 1 milimetru.**

***** Distanța dintre puncte este formată din segmente cumulate ce sunt mai mici decât valoarea 1 milimetru.**

**DATE DESPRE IMOBILUL NR. 2698**

Oficiul de Cadastru și Publicitate Imobiliară HUNEDOARA
Biroul de Cadastru și Publicitate Imobiliară Hateg

A. Partea I. Descrierea imobilului

TEREN Extravilan

Nr. CF vechi:365N
Nr. cadastral vechi:282

Adresa: Jud. Hunedoara

Nr. Crt	Nr cadastral Nr. topografic	Suprafața* (mp)	Observații / Referințe
A1	60582	1.020	Sector cadastral:20 Teren neimprejmuit;

B. Partea II. Proprietari și acte

Inscrieri privitoare la dreptul de proprietate și alte drepturi reale	Referințe
1779 / 24/03/2008	
Act Notarial nr. 759, din 21/03/2008 emis de NP;	
B1	A1
Intabulare, drept de PROPRIETATE, dobandit prin Conventie, cota actuala 1/1, cota initiala 1/1	
1) SC INTER-METACO SA DEVA, CIF:9999999999999	

C. Partea III. SARCINI .

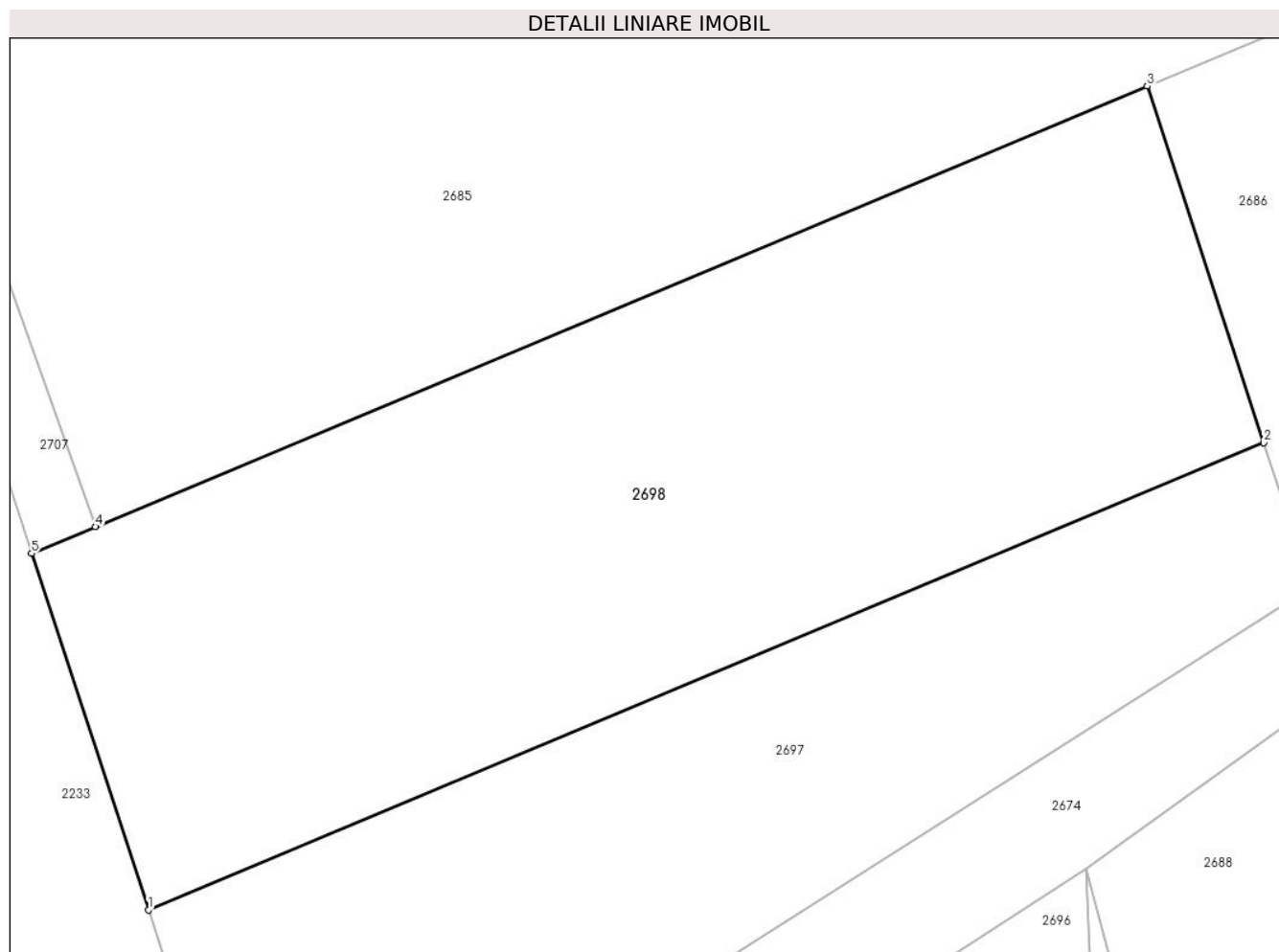
Inscrieri privind dezmembramintele dreptului de proprietate, drepturi reale de garanție și sarcini	Referințe
NU SUNT	

Anexa Nr. 1 La Partea I

Teren

Nr cadastral	Suprafața (mp)*	Observații / Referințe
60582	1.020	

* Suprafața este determinată în planul de proiecție Stereo 70.



Date referitoare la teren

Crt	Categorie folosință	Intra vilan	Suprafața (mp)	Tarla	Parcelă	Nr. topo	Observații / Referințe
1	faneata	NU	1.020	-	149/3	-	

Lungime Segmente

1) Valorile lungimilor segmentelor sunt obținute din proiecție în plan.

Punct început	X / Y	Punct sfârșit	X / Y	Lungime segment (** (m)
1	323.433,846 448.469,383	2	323.486,841 448.491,564	57.45
2	323.486,841 448.491,564	3	323.481,296 448.508,489	17.81
3	323.481,296 448.508,489	4	323.431,331 448.487,576	54.165
4	323.431,331 448.487,576	5	323.428,3 448.486,308	3.286
5	323.428,3 448.486,308	1	323.433,846 448.469,383	17.81

**** Lungimile segmentelor sunt determinate în planul de proiecție Stereo 70 și sunt rotunjite la 1 milimetru.**

***** Distanța dintre puncte este formată din segmente cumulate ce sunt mai mici decât valoarea 1 milimetru.**

**DATE DESPRE IMOBILUL NR. 2699**

Oficiul de Cadastru și Publicitate Imobiliară HUNEDOARA
Biroul de Cadastru și Publicitate Imobiliară Hateg

A. Partea I. Descrierea imobilului

TEREN Extravilan

Adresa: Jud. Hunedoara

Nr. Crt	Nr cadastral Nr. topografic	Suprafața* (mp)	Observații / Referințe
A1		2.305	Sector cadastral:20 Teren neimprejmuit; Diferența de suprafață se regăsește la ID 2709

B. Partea II. Proprietari și acte

Inscrieri privitoare la dreptul de proprietate și alte drepturi reale		Referințe
1 / 04/01/2024		
Act Administrativ nr. 20/791, din 06/09/2007 emis de CJSPDAT HUNEDOARA;		
B1	Intabulare, drept de PROPRIETATE, dobandit prin Reconstituire, cota actuala 1/1 1) SUCIU IOAN	A1

C. Partea III. SARCINI .

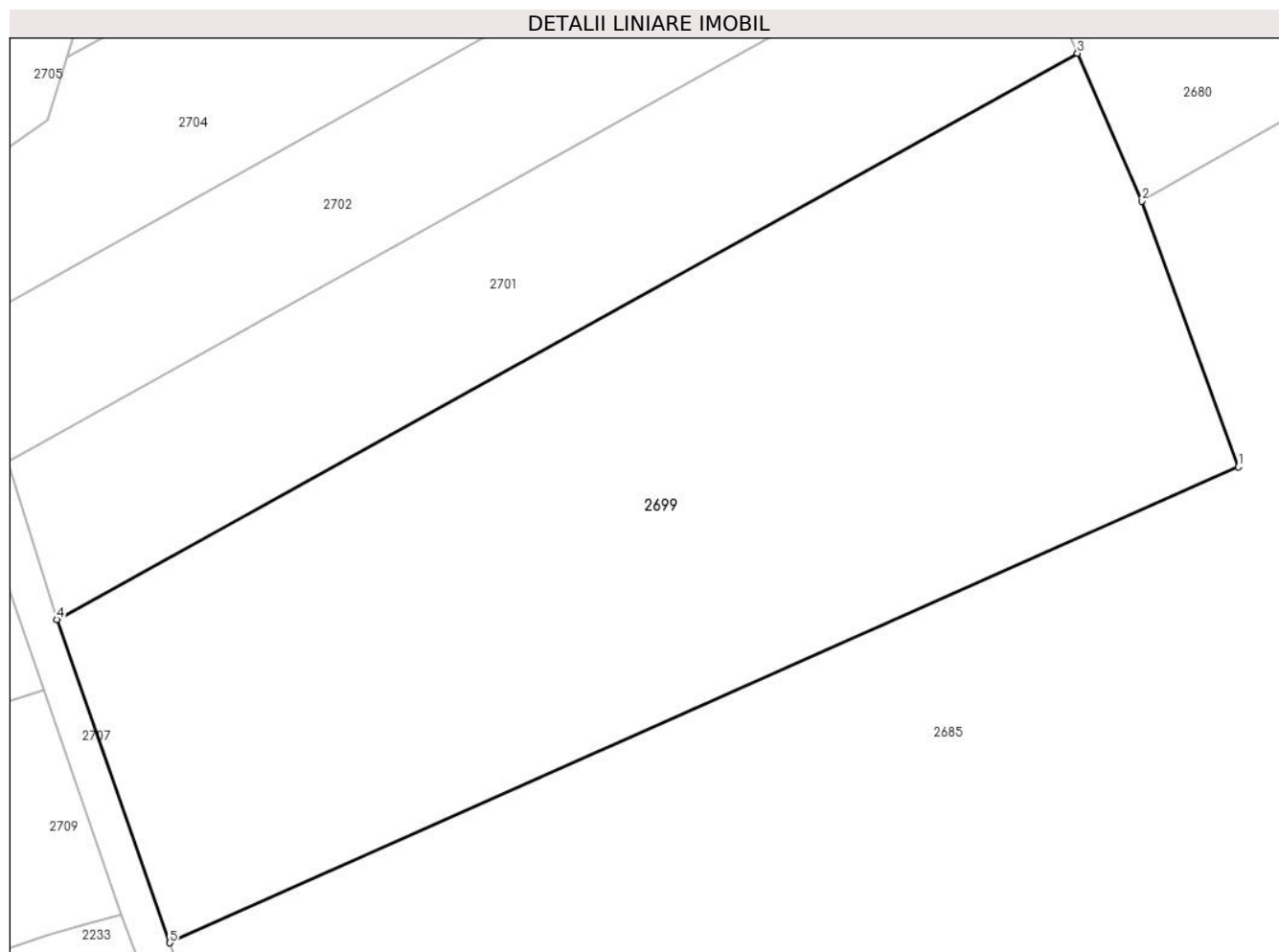
Inscrieri privind dezmembramintele dreptului de proprietate, drepturi reale de garanție și sarcini	Referințe
NU SUNT	

Anexa Nr. 1 La Partea I

Teren

Nr cadastral	Suprafața (mp)*	Observații / Referințe
	2.305	Diferența de suprafață se regăsește la ID 2709

* Suprafața este determinată în planul de proiecție Stereo 70.



Date referitoare la teren

Crt	Categorie folosință	Intra vilan	Suprafața (mp)	Tarla	Parcelă	Nr. topo	Observații / Referințe
1	faneata	NU	2.305	6	150/2	-	

Lungime Segmente

1) Valorile lungimilor segmentelor sunt obținute din proiecție în plan.

Punct început	X / Y	Punct sfârșit	X / Y	Lungime segment (** (m)
1	323.494,458 448.557,101	2	323.487,589 448.575,963	20.074
2	323.487,589 448.575,963	3	323.483,026 448.586,443	11.43
3	323.483,026 448.586,443	4	323.410,584 448.546,282	82.83
4	323.410,584 448.546,282	5	323.418,6 448.523,346	24.296
5	323.418,6 448.523,346	1	323.494,458 448.557,101	83.029

**** Lungimile segmentelor sunt determinate în planul de proiecție Stereo 70 și sunt rotunjite la 1 milimetru.**

***** Distanța dintre puncte este formată din segmente cumulate ce sunt mai mici decât valoarea 1 milimetru.**

**DATE DESPRE IMOBILUL NR. 2700**

Oficiul de Cadastru și Publicitate Imobiliară HUNEDOARA
Biroul de Cadastru și Publicitate Imobiliară Hateg

A. Partea I. Descrierea imobilului

TEREN Extravilan

Nr. CF vechi:431N
Nr. cadastral vechi:354

Adresa: Jud. Hunedoara

Nr. Crt	Nr cadastral Nr. topografic	Suprafața* (mp)	Observații / Referințe
A1	60644	550	Sector cadastral:20 Teren neimprejmuit;

B. Partea II. Proprietari și acte

Inscrieri privitoare la dreptul de proprietate și alte drepturi reale		Referințe
4974 / 10/09/2008		
Act Notarial nr. 2236, din 08/09/2008 emis de NP;		
B1	Intabulare, drept de PROPRIETATE, dobandit prin Conventie, cota actuala 1/1, cota initiala 1/1 1) SC INTER-METACO SA DEVA, CIF:9999999999999	A1

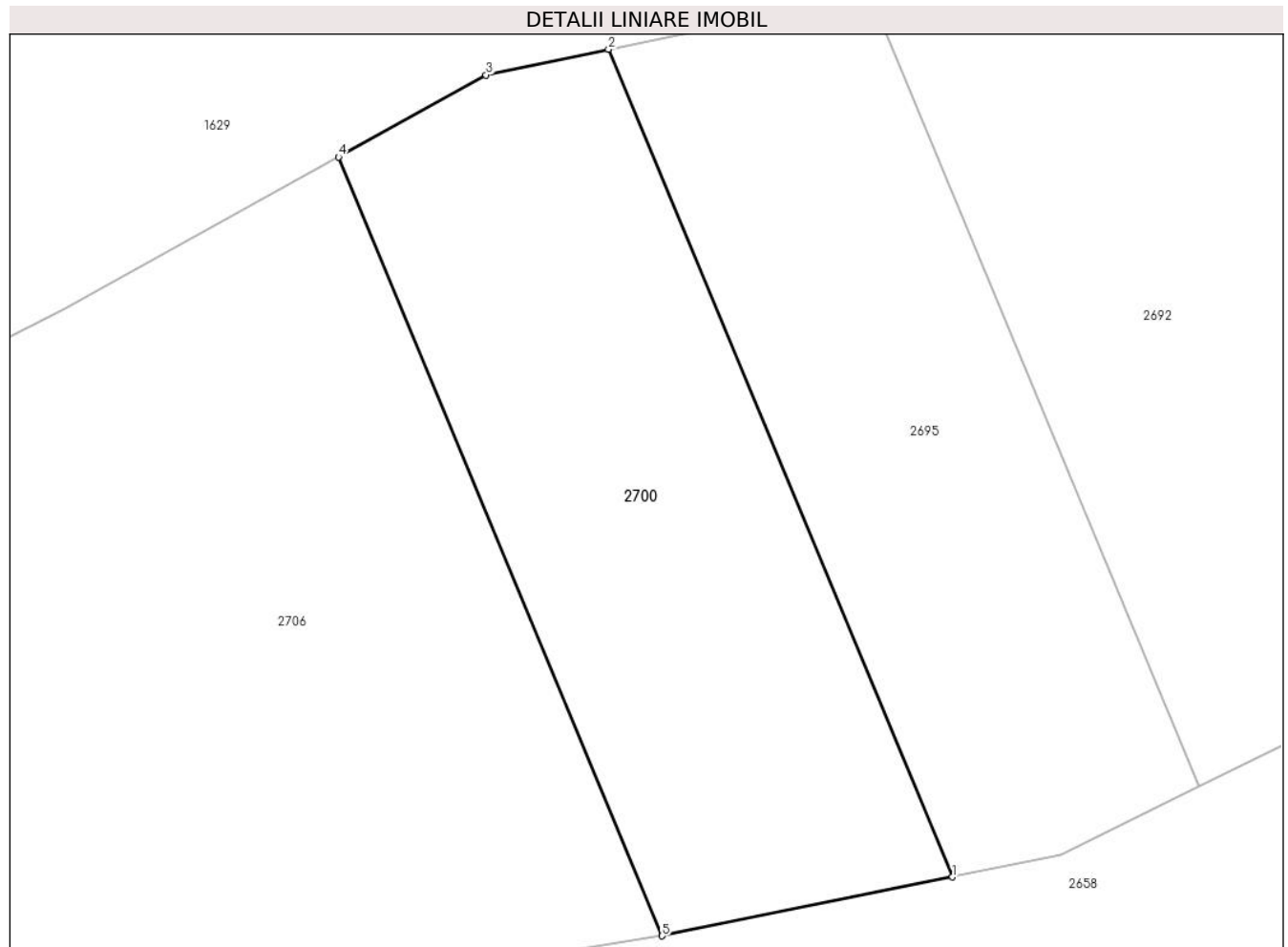
C. Partea III. SARCINI .

Inscrieri privind dezmembramintele dreptului de proprietate, drepturi reale de garanție și sarcini	Referințe
NU SUNT	

Teren

Nr cadastral	Suprafața (mp)*	Observații / Referințe
60644	550	

* Suprafața este determinată în planul de proiecție Stereo 70.



Date referitoare la teren

Crt	Categorie folosință	Intravilan	Suprafața (mp)	Tarla	Parcelă	Nr. topo	Observații / Referințe
1	faneata	NU	550	-	211/6	-	

Lungime Segmente

1) Valorile lungimilor segmentelor sunt obținute din proiecție în plan.

Punct început	X / Y	Punct sfârșit	X / Y	Lungime segment (** (m)
1	323.467,292 448.663,942	2	323.451,338 448.702,292	41.536
2	323.451,338 448.702,292	3	323.445,66 448.701,101	5.802
3	323.445,66 448.701,101	4	323.438,817 448.697,299	7.828
4	323.438,817 448.697,299	5	323.453,827 448.661,218	39.079
5	323.453,827 448.661,218	1	323.467,292 448.663,942	13.738

**** Lungimile segmentelor sunt determinate în planul de proiecție Stereo 70 și sunt rotunjite la 1 milimetru.**

***** Distanța dintre puncte este formată din segmente cumulate ce sunt mai mici decât valoarea 1 milimetru.**

**DATE DESPRE IMOBILUL NR. 2701**

Oficiul de Cadastru și Publicitate Imobiliară HUNEDOARA
Biroul de Cadastru și Publicitate Imobiliară Hateg

A. Partea I. Descrierea imobilului

TEREN Extravilan

Nr. CF vechi:199N
Nr. cadastral vechi:249

Adresa: Jud. Hunedoara

Nr. Crt	Nr cadastral Nr. topografic	Suprafața* (mp)	Observații / Referințe
A1	60759	950	Sector cadastral:20 Teren neimprejmuit;

B. Partea II. Proprietari și acte

Inscrieri privitoare la dreptul de proprietate și alte drepturi reale		Referințe
202 / 15/01/2008		
Act Notarial nr. 100, din 11/01/2008 emis de NP;		
B1	Intabulare, drept de PROPRIETATE, dobandit prin Conventie, cota actuala 1/1, cota initiala 1/1 1) S.C. INTER-METACO S.A., CIF:12005605	A1

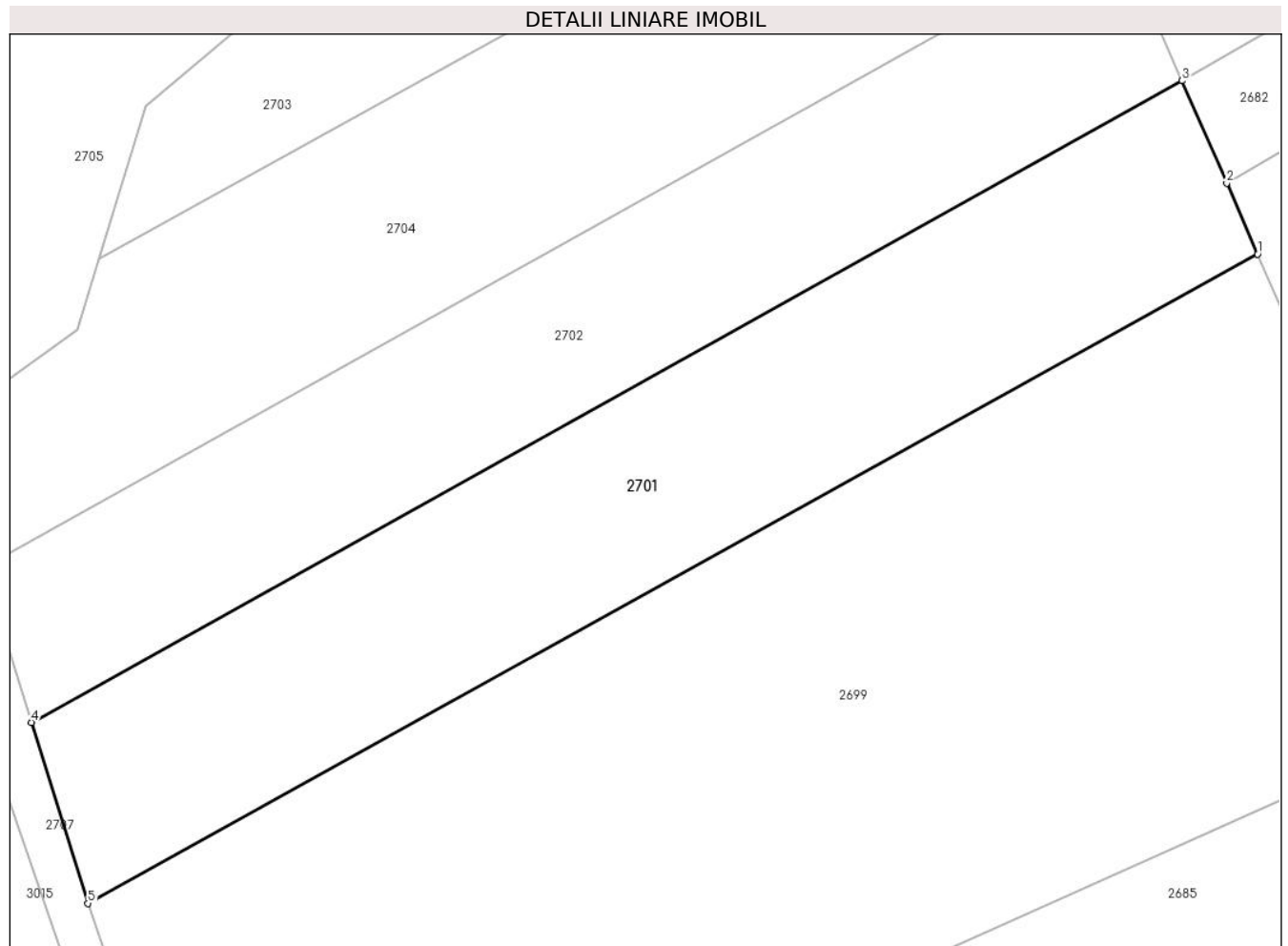
C. Partea III. SARCINI .

Inscrieri privind dezmembramintele dreptului de proprietate, drepturi reale de garanție și sarcini	Referințe
NU SUNT	

Teren

Nr cadastral	Suprafața (mp)*	Observații / Referințe
60759	950	

* Suprafața este determinată în planul de proiecție Stereo 70.



Date referitoare la teren

Crt	Categorie folosință	Intravilan	Suprafața (mp)	Tarla	Parcelă	Nr. topo	Observații / Referințe
1	faneata	NU	950	-	150/10	-	

Lungime Segmente

1) Valorile lungimilor segmentelor sunt obținute din proiecție în plan.

Punct început	X / Y	Punct sfârșit	X / Y	Lungime segment (** (m)
1	323.483,026 448.586,443	2	323.481,113 448.590,834	4.79
2	323.481,113 448.590,834	3	323.478,357 448.597,164	6.904
3	323.478,357 448.597,164	4	323.407,084 448.557,468	81.582
4	323.407,084 448.557,468	5	323.410,584 448.546,282	11.721
5	323.410,584 448.546,282	1	323.483,026 448.586,443	82.83

**** Lungimile segmentelor sunt determinate în planul de proiecție Stereo 70 și sunt rotunjite la 1 milimetru.**

***** Distanța dintre puncte este formată din segmente cumulate ce sunt mai mici decât valoarea 1 milimetru.**

**DATE DESPRE IMOBILUL NR. 2702**

Oficiul de Cadastru și Publicitate Imobiliară HUNEDOARA
Biroul de Cadastru și Publicitate Imobiliară Hateg

A. Partea I. Descrierea imobilului

TEREN Extravilan

Nr. CF vechi:207N
Nr. cadastral vechi:253

Adresa: Jud. Hunedoara

Nr. Crt	Nr cadastral Nr. topografic	Suprafața* (mp)	Observații / Referințe
A1	60743	800	Sector cadastral:20 Teren neimprejmuit;

B. Partea II. Proprietari și acte

Inscrieri privitoare la dreptul de proprietate și alte drepturi reale		Referințe
188 / 15/01/2008		
Act Notarial nr. 99, din 11/01/2008 emis de NP;		
B1	Intabulare, drept de PROPRIETATE, dobandit prin Conventie, cota actuala 1/1, cota initiala 1/1 1) S.C. INTER-METACO S.A., CIF:12005605	A1

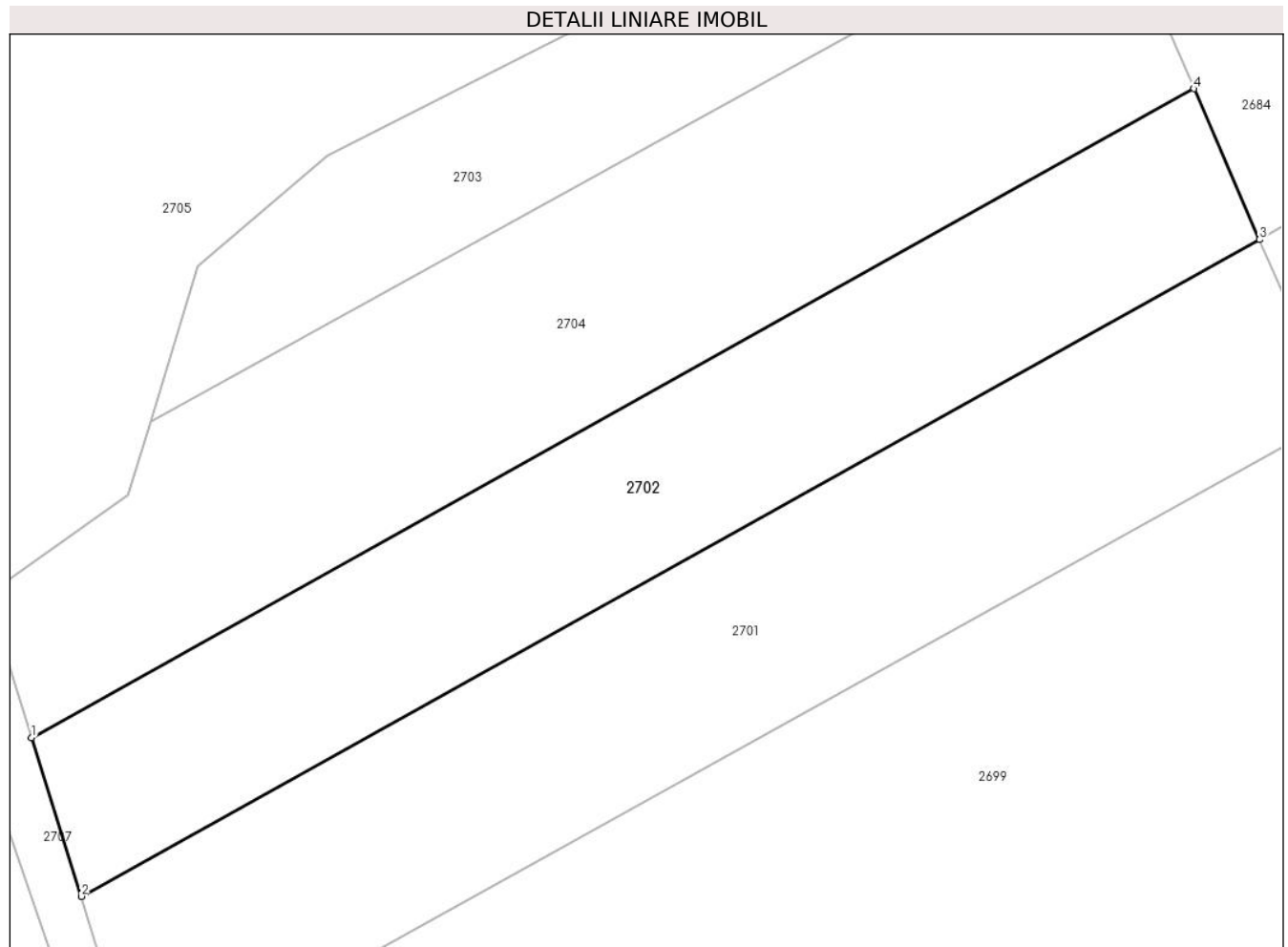
C. Partea III. SARCINI .

Inscrieri privind dezmembramintele dreptului de proprietate, drepturi reale de garanție și sarcini	Referințe
NU SUNT	

Teren

Nr cadastral	Suprafața (mp)*	Observații / Referințe
60743	800	

* Suprafața este determinată în planul de proiecție Stereo 70.



Date referitoare la teren

Crt	Categorie folosință	Intra vilan	Suprafața (mp)	Tarla	Parcelă	Nr. topo	Observații / Referințe
1	faneata	NU	800	-	-	-	

Lungime Segmente

1) Valorile lungimilor segmentelor sunt obținute din proiecție în plan.

Punct început	X / Y	Punct sfârșit	X / Y	Lungime segment (** (m)
1	323.404,078 448.567,074	2	323.407,084 448.557,468	10.065
2	323.407,084 448.557,468	3	323.478,357 448.597,164	81.582
3	323.478,357 448.597,164	4	323.474,389 448.606,286	9.948
4	323.474,389 448.606,286	1	323.404,078 448.567,074	80.506

** Lungimile segmentelor sunt determinate în planul de proiecție Stereo 70 și sunt rotunjite la 1 milimetru.

***** Distanţa dintre puncte este formată din segmente cumulate ce sunt mai mici decât valoarea 1 milimetru.**

**DATE DESPRE IMOBILUL NR. 2703**

Oficiul de Cadastru și Publicitate Imobiliară HUNEDOARA
Biroul de Cadastru și Publicitate Imobiliară Hateg

A. Partea I. Descrierea imobilului

TEREN Extravilan

Nr. CF vechi:380N
Nr. cadastral vechi:290

Adresa: Jud. Hunedoara

Nr. Crt	Nr cadastral Nr. topografic	Suprafața* (mp)	Observații / Referințe
A1	60590	501	Sector cadastral:20 Teren neimprejmuit;

B. Partea II. Proprietari și acte

Inscrieri privitoare la dreptul de proprietate și alte drepturi reale	Referințe
1781 / 24/03/2008	
Act Notarial nr. 764, din 21/03/2008 emis de NP;	
B1	A1
Intabulare, drept de PROPRIETATE, dobandit prin Conventie, cota actuala 1/1, cota initiala 1/1	
1) SC INTER-METACO SA DEVA, CIF:9999999999999	

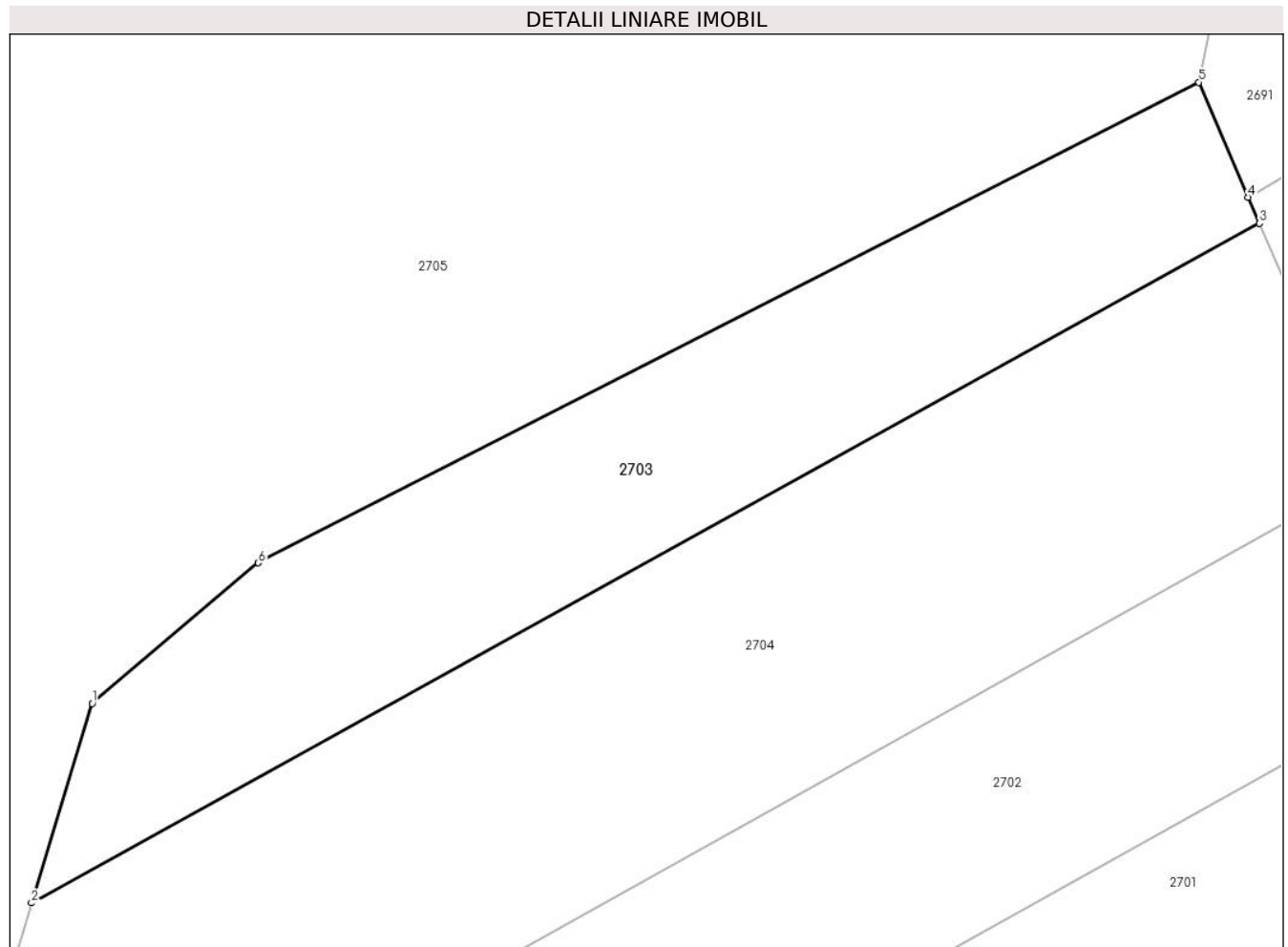
C. Partea III. SARCINI .

Inscrieri privind dezmembramintele dreptului de proprietate, drepturi reale de garanție și sarcini	Referințe
NU SUNT	

Teren

Nr cadastral	Suprafața (mp)*	Observații / Referințe
60590	501	

* Suprafața este determinată în planul de proiecție Stereo 70.



Date referitoare la teren

Crt	Categorie folosință	Intra vilan	Suprafața (mp)	Tarla	Parcelă	Nr. topo	Observații / Referințe
1	faneata	NU	501	-	150/1/1	-	

Lungime Segmente

1) Valorile lungimilor segmentelor sunt obținute din proiecție în plan.

Punct început	X / Y	Punct sfârșit	X / Y	Lungime segment (** (m)
1	323.414,151 448.595,582	2	323.411,293 448.586,173	9.833
2	323.411,293 448.586,173	3	323.469,245 448.618,223	66.224
3	323.469,245 448.618,223	4	323.468,714 448.619,453	1.34
4	323.468,714 448.619,453	5	323.466,379 448.624,874	5.902
5	323.466,379 448.624,874	6	323.422,0 448.602,21	49.831

Punct început	X / Y	Punct sfârşit	X / Y	Lungime segment (** (m)
6	323.422,0 448.602,21	1	323.414,151 448.595,582	10.273

** Lungimile segmentelor sunt determinate în planul de proiecţie Stereo 70 şi sunt rotunjite la 1 milimetru.

*** Distanţa dintre puncte este formată din segmente cumulate ce sunt mai mici decât valoarea 1 milimetru.

**DATE DESPRE IMOBILUL NR. 2704**

Oficiul de Cadastru și Publicitate Imobiliară HUNEDOARA
Biroul de Cadastru și Publicitate Imobiliară Hateg

A. Partea I. Descrierea imobilului

TEREN Extravilan

Nr. CF vechi:207N
Nr. cadastral vechi:253

Adresa: Jud. Hunedoara

Nr. Crt	Nr cadastral Nr. topografic	Suprafața* (mp)	Observații / Referințe
A1	60743	1.000	Sector cadastral:20 Teren neimprejmuit;

B. Partea II. Proprietari și acte

Inscrieri privitoare la dreptul de proprietate și alte drepturi reale		Referințe
188 / 15/01/2008		
Act Notarial nr. 99, din 11/01/2008 emis de NP;		
B1	Intabulare, drept de PROPRIETATE, dobandit prin Conventie, cota actuala 1/1, cota initiala 1/1 1) S.C. INTER-METACO S.A., CIF:12005605	A1

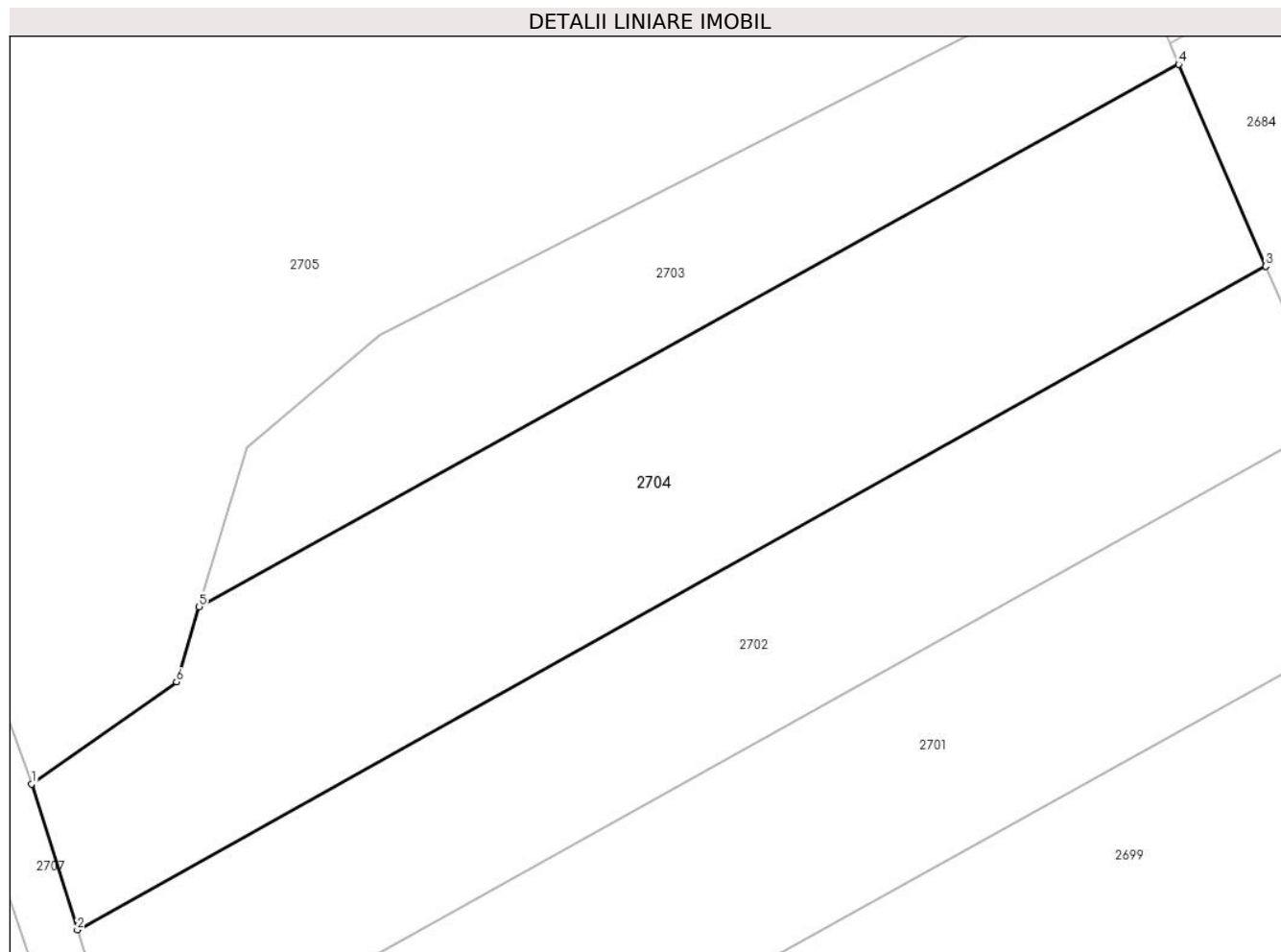
C. Partea III. SARCINI .

Inscrieri privind dezmembramintele dreptului de proprietate, drepturi reale de garanție și sarcini	Referințe
NU SUNT	

Teren

Nr cadastral	Suprafața (mp)*	Observații / Referințe
60743	1.000	

* Suprafața este determinată în planul de proiecție Stereo 70.



Date referitoare la teren

Crt	Categorie folosință	Intravilan	Suprafața (mp)	Tarla	Parcelă	Nr. topo	Observații / Referințe
1	faneata	NU	1.000	-	-	-	

Lungime Segmente

1) Valorile lungimilor segmentelor sunt obținute din proiecție în plan.

Punct început	X / Y	Punct sfârșit	X / Y	Lungime segment (** (m)
1	323.401,378 448.575,703	2	323.404,078 448.567,074	9.042
2	323.404,078 448.567,074	3	323.474,389 448.606,286	80.506
3	323.474,389 448.606,286	4	323.469,245 448.618,223	12.998
4	323.469,245 448.618,223	5	323.411,293 448.586,173	66.224
5	323.411,293 448.586,173	6	323.409,945 448.581,734	4.639

Punct început	X / Y	Punct sfârşit	X / Y	Lungime segment (** (m)
6	323.409,945 448.581,734	1	323.401,378 448.575,703	10.477

** Lungimile segmentelor sunt determinate în planul de proiecție Stereo 70 și sunt rotunjite la 1 milimetru.

*** Distanța dintre puncte este formată din segmente cumulate ce sunt mai mici decât valoarea 1 milimetru.

**DATE DESPRE IMOBILUL NR. 2705**

Oficiul de Cadastru și Publicitate Imobiliară HUNEDOARA
Biroul de Cadastru și Publicitate Imobiliară Hateg

A. Partea I. Descrierea imobilului

TEREN Extravilan

Nr. CF vechi:219N
Nr. cadastral vechi:261

Adresa: Jud. Hunedoara

Nr. Crt	Nr cadastral Nr. topografic	Suprafața* (mp)	Observații / Referințe
A1	60608	3.500	Sector cadastral:20 Teren neimprejmuit;

B. Partea II. Proprietari și acte

Inscrieri privitoare la dreptul de proprietate și alte drepturi reale		Referințe
202 / 15/01/2008		
Act Notarial nr. 100, din 11/01/2008 emis de NP;		
B1	Intabulare, drept de PROPRIETATE, dobandit prin Conventie, cota actuala 1/1, cota initiala 1/1 1) SC INTER-METACO SA DEVA, CIF:9999999999999	A1

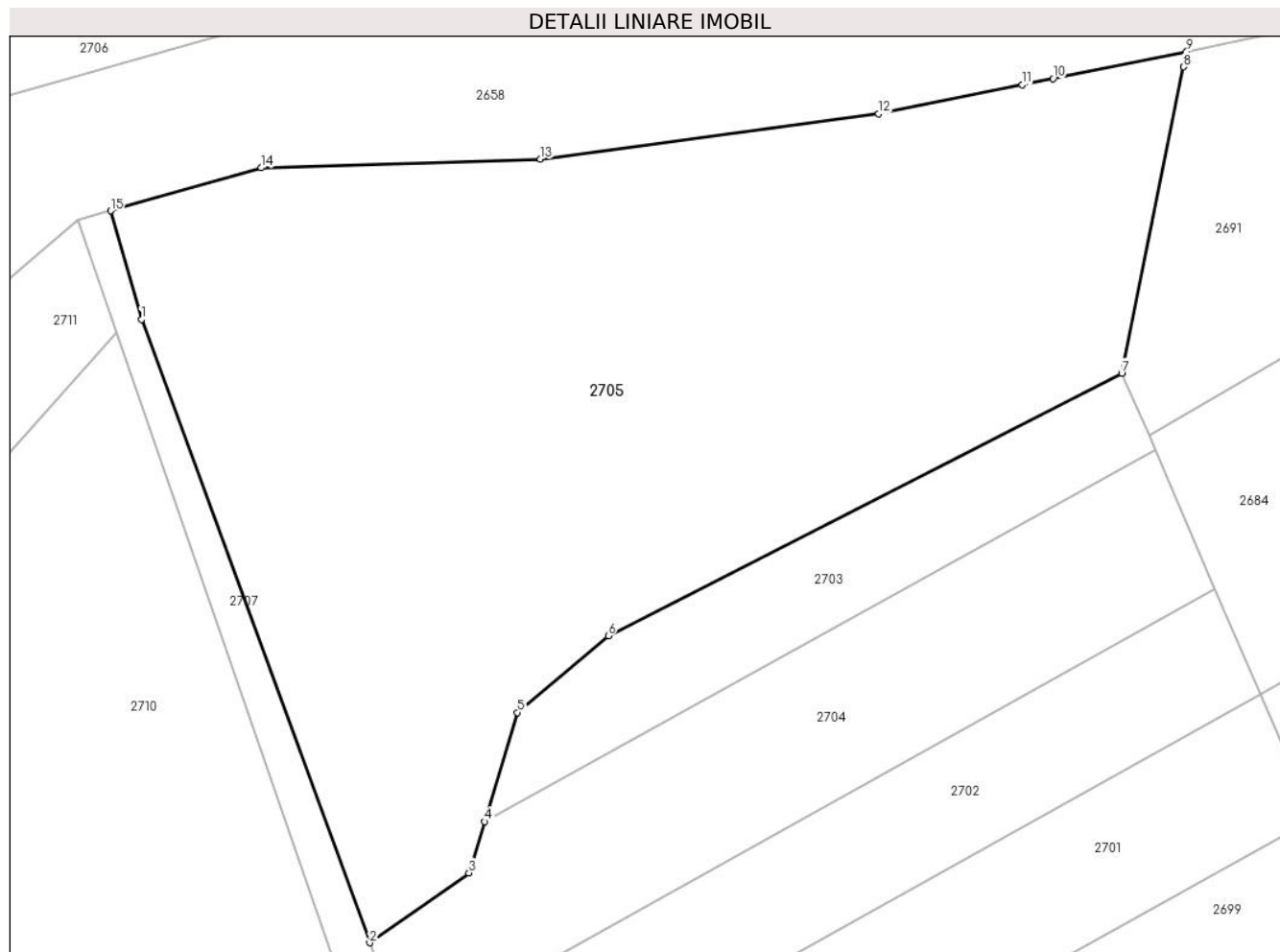
C. Partea III. SARCINI .

Inscrieri privind dezmembramintele dreptului de proprietate, drepturi reale de garanție și sarcini	Referințe
NU SUNT	

Teren

Nr cadastral	Suprafața (mp)*	Observații / Referințe
60608	3.500	

* Suprafața este determinată în planul de proiecție Stereo 70.



Date referitoare la teren

Crt	Categorie folosință	Intravilan	Suprafața (mp)	Tarla	Parcelă	Nr. topo	Observații / Referințe
1	faneata	NU	3.500	-	150/2	-	

Lungime Segmente

1) Valorile lungimilor segmentelor sunt obținute din proiecție în plan.

Punct început	X / Y	Punct sfârșit	X / Y	Lungime segment (** (m)
1	323.381,645 448.629,521	2	323.401,378 448.575,703	57.322
2	323.401,378 448.575,703	3	323.409,945 448.581,734	10.477
3	323.409,945 448.581,734	4	323.411,293 448.586,173	4.639
4	323.411,293 448.586,173	5	323.414,151 448.595,582	9.833
5	323.414,151 448.595,582	6	323.422,0 448.602,21	10.273

Punct început	X / Y	Punct sfârşit	X / Y	Lungime segment (** (m)
6	323.422,0 448.602,21	7	323.466,379 448.624,874	49.831
7	323.466,379 448.624,874	8	323.471,726 448.651,317	26.978
8	323.471,726 448.651,317	9	323.471,995 448.652,65	1.36
9	323.471,995 448.652,65	10	323.460,433 448.650,311	11.796
10	323.460,433 448.650,311	11	323.457,751 448.649,768	2.736
11	323.457,751 448.649,768	12	323.445,365 448.647,262	12.637
12	323.445,365 448.647,262	13	323.416,117 448.643,368	29.506
13	323.416,117 448.643,368	14	323.392,007 448.642,595	24.122
14	323.392,007 448.642,595	15	323.378,978 448.638,883	13.547
15	323.378,978 448.638,883	1	323.381,645 448.629,521	9.734

** Lungimile segmentelor sunt determinate în planul de proiecție Stereo 70 și sunt rotunjite la 1 milimetru.

*** Distanța dintre puncte este formată din segmente cumulate ce sunt mai mici decât valoarea 1 milimetru.

**DATE DESPRE IMOBILUL NR. 2706**

Oficiul de Cadastru și Publicitate Imobiliară HUNEDOARA
Biroul de Cadastru și Publicitate Imobiliară Hateg

A. Partea I. Descrierea imobilului

TEREN Extravilan

Nr. CF vechi:412N
Nr. cadastral vechi:323

Adresa: Jud. Hunedoara

Nr. Crt	Nr cadastral Nr. topografic	Suprafața* (mp)	Observații / Referințe
A1	60594	2.067	Sector cadastral:20 Teren neimprejmuit;

B. Partea II. Proprietari și acte

Inscrieri privitoare la dreptul de proprietate și alte drepturi reale	Referințe
4979 / 10/09/2008	
Act Notarial nr. 2237, din 08/09/2008 emis de NP;	
B1	A1
Intabulare, drept de PROPRIETATE, dobandit prin Conventie, cota actuala 1/1, cota initiala 1/1	
1) SC INTER-METACO SA DEVA, CIF:9999999999999	

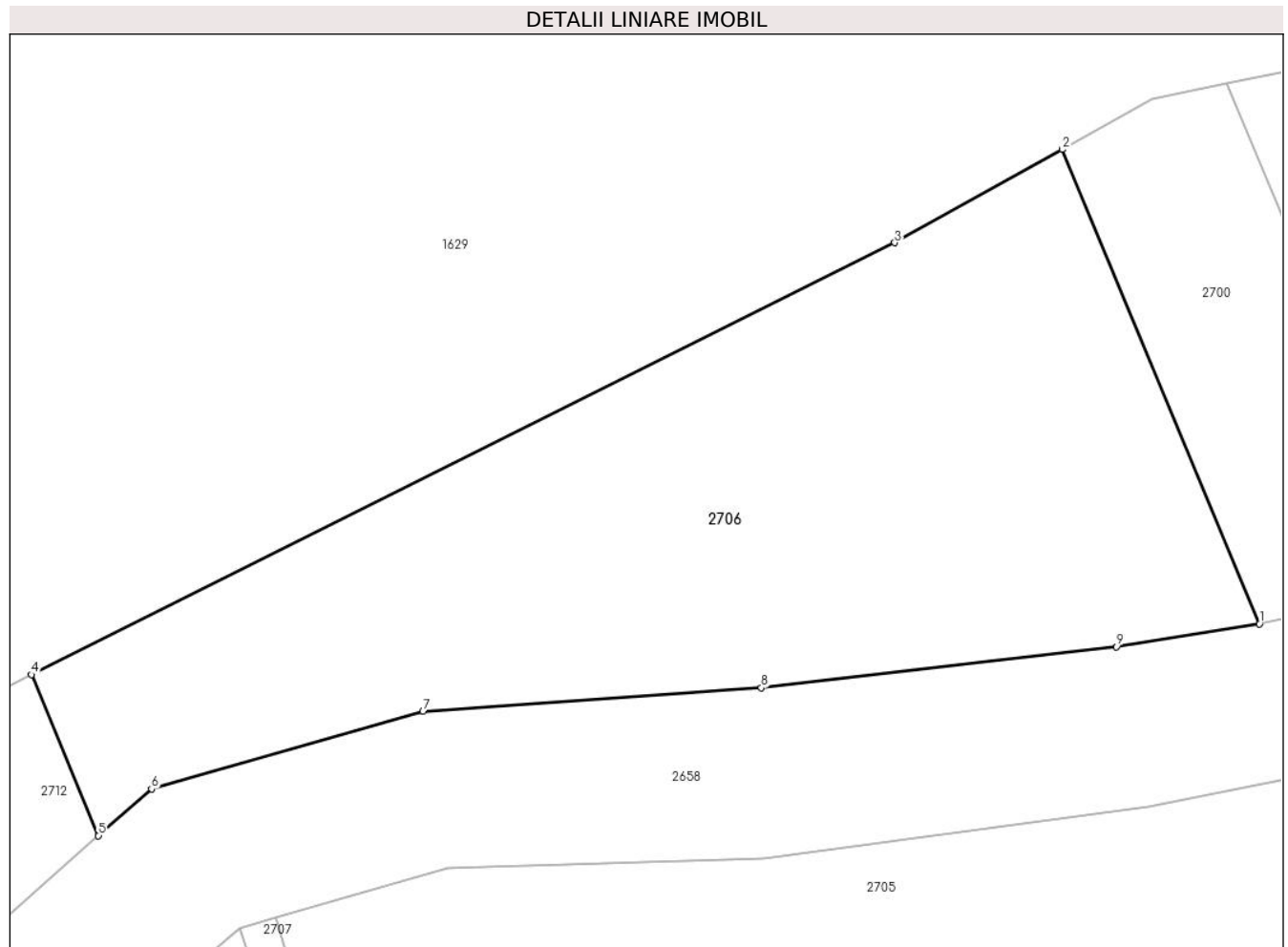
C. Partea III. SARCINI .

Inscrieri privind dezmembramintele dreptului de proprietate, drepturi reale de garanție și sarcini	Referințe
NU SUNT	

Teren

Nr cadastral	Suprafața (mp)*	Observații / Referințe
60594	2.067	

* Suprafața este determinată în planul de proiecție Stereo 70.



Date referitoare la teren

Crt	Categorie folosință	Intravilan	Suprafața (mp)	Tarla	Parcelă	Nr. topo	Observații / Referințe
1	pasune	NU	2.067	-	211/5	-	

Lungime Segmente

1) Valorile lungimilor segmentelor sunt obținute din proiecție în plan.

Punct început	X / Y	Punct sfârșit	X / Y	Lungime segment (** (m)
1	323.453,827 448.661,218	2	323.438,817 448.697,299	39.079
2	323.438,817 448.697,299	3	323.426,052 448.690,207	14.603
3	323.426,052 448.690,207	4	323.360,33 448.657,346	73.479
4	323.360,33 448.657,346	5	323.365,424 448.645,101	13.262
5	323.365,424 448.645,101	6	323.369,466 448.648,65	5.379

Punct început	X / Y	Punct sfârşit	X / Y	Lungime segment (** (m)
6	323.369,466 448.648,65	7	323.390,143 448.654,541	21.5
7	323.390,143 448.654,541	8	323.415,905 448.656,341	25.825
8	323.415,905 448.656,341	9	323.442,955 448.659,463	27.23
9	323.442,955 448.659,463	1	323.453,827 448.661,218	11.013

** Lungimile segmentelor sunt determinate în planul de proiecție Stereo 70 și sunt rotunjite la 1 milimetru.

*** Distanța dintre puncte este formată din segmente cumulate ce sunt mai mici decât valoarea 1 milimetru.

**DATE DESPRE IMOBILUL NR. 2707**

Oficiul de Cadastru și Publicitate Imobiliară HUNEDOARA
Biroul de Cadastru și Publicitate Imobiliară Hateg

A. Partea I. Descrierea imobilului

TEREN Extravilan

Adresa: Jud. Hunedoara

Nr. Crt	Nr cadastral Nr. topografic	Suprafața* (mp)	Observații / Referințe
A1		454	Sector cadastral:20 Teren neimprejmuit;

B. Partea II. Proprietari și acte

Inscrieri privitoare la dreptul de proprietate și alte drepturi reale	Referințe
1 / 04/01/2024	
Act Normativ nr. 7, din 13/03/1996 emis de Parlamentul României;	
B1	A1
Intabulare, drept de PROPRIETATE, dobandit prin Lege, cota actuala 1/1	
1) COMUNA SARMIZEGETUSA, CIF:4633293	

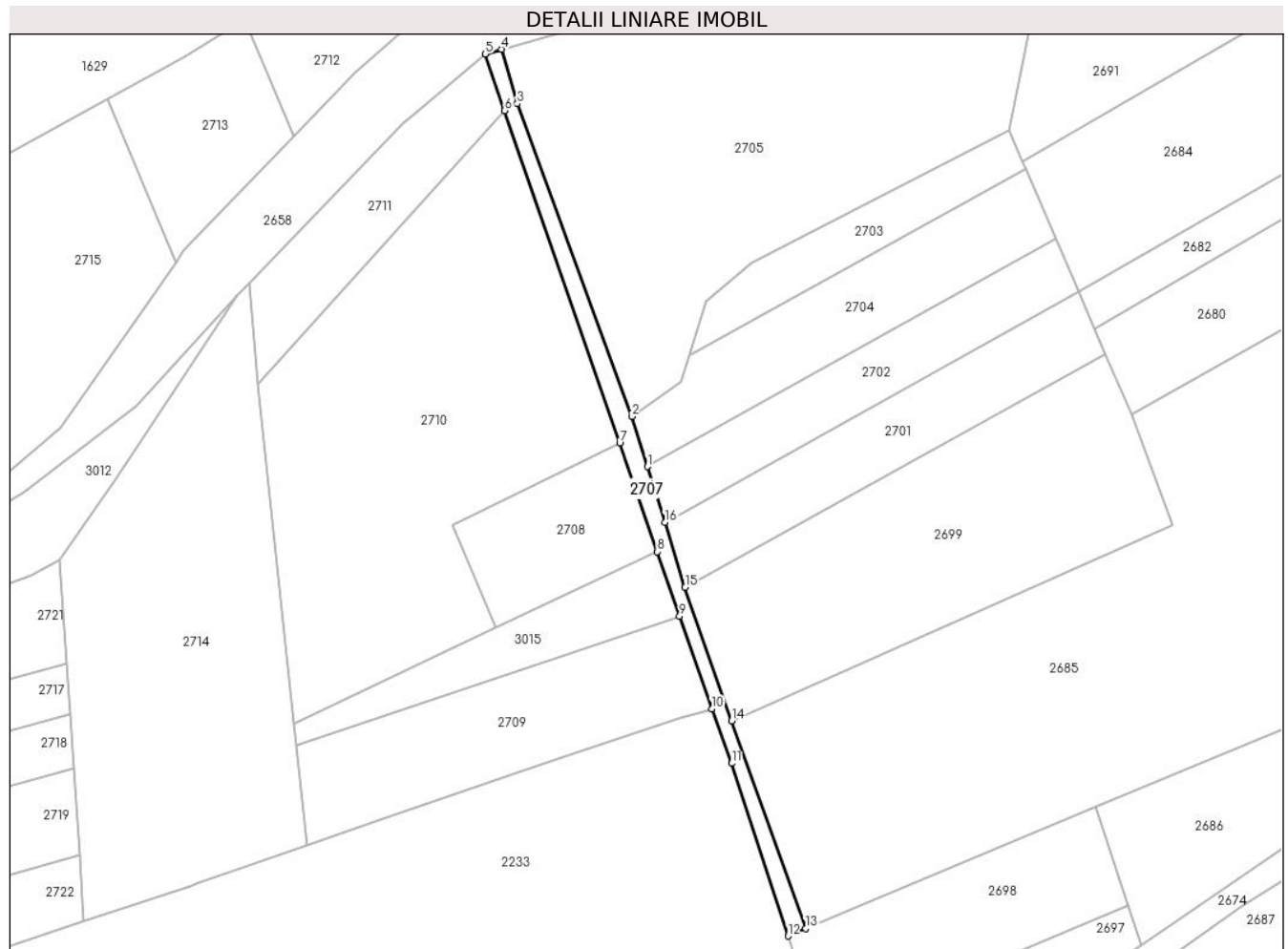
C. Partea III. SARCINI .

Inscrieri privind dezmembramintele dreptului de proprietate, drepturi reale de garanție și sarcini	Referințe
NU SUNT	

Teren

Nr cadastral	Suprafața (mp)*	Observații / Referințe
	454	

* Suprafața este determinată în planul de proiecție Stereo 70.



Date referitoare la teren

Crt	Categorie folosință	Intravilan	Suprafața (mp)	Tarla	Parcelă	Nr. topo	Observații / Referințe
1	neproductiv	NU	454	-	-	-	

Lungime Segmente

1) Valorile lungimilor segmentelor sunt obținute din proiecție în plan.

Punct început	X / Y	Punct sfârșit	X / Y	Lungime segment (** (m)
1	323.404,078 448.567,074	2	323.401,378 448.575,703	9.042
2	323.401,378 448.575,703	3	323.381,645 448.629,521	57.322
3	323.381,645 448.629,521	4	323.378,978 448.638,883	9.734
4	323.378,978 448.638,883	5	323.376,178 448.638,085	2.911
5	323.376,178 448.638,085	6	323.379,527 448.628,348	10.297

Punct început	X / Y	Punct sfârșit	X / Y	Lungime segment (** (m)
6	323.379,527 448.628,348	7	323.399,328 448.571,1	60.576
7	323.399,328 448.571,1	8	323.405,784 448.552,435	19.75
8	323.405,784 448.552,435	9	323.409,629 448.541,317	11.764
9	323.409,629 448.541,317	10	323.415,149 448.525,359	16.886
10	323.415,149 448.525,359	11	323.418,598 448.516,015	9.96
11	323.418,598 448.516,015	12	323.428,3 448.486,308	31.251
12	323.428,3 448.486,308	13	323.431,331 448.487,576	3.286
13	323.431,331 448.487,576	14	323.418,6 448.523,346	37.968
14	323.418,6 448.523,346	15	323.410,584 448.546,282	24.296
15	323.410,584 448.546,282	16	323.407,084 448.557,468	11.721
16	323.407,084 448.557,468	1	323.404,078 448.567,074	10.065

** Lungimile segmentelor sunt determinate în planul de proiecție Stereo 70 și sunt rotunjite la 1 milimetru.

*** Distanța dintre puncte este formată din segmente cumulate ce sunt mai mici decât valoarea 1 milimetru.

**DATE DESPRE IMOBILUL NR. 2708**

Oficiul de Cadastru și Publicitate Imobiliară HUNEDOARA
Biroul de Cadastru și Publicitate Imobiliară Hateg

A. Partea I. Descrierea imobilului

TEREN Intravilan

Nr. CF vechi:142N
Nr. cadastral vechi:211

Adresa: Loc. Paucinesti, Jud. Hunedoara

Nr. Crt	Nr cadastral Nr. topografic	Suprafața* (mp)	Observații / Referințe
A1	60695	609	Sector cadastral:20 Teren neimprejmuit;

B. Partea II. Proprietari și acte

Inscrieri privitoare la dreptul de proprietate și alte drepturi reale		Referințe
4074 / 29/10/2007		
Act Notarial nr. 3063, din 25/10/2007 emis de NP;		
B1	Intabulare, drept de PROPRIETATE, dobandit prin Conventie, cota actuala 1/1, cota initiala 1/1 1) S.C. INTER-METACO S.A., CIF:12005605	A1

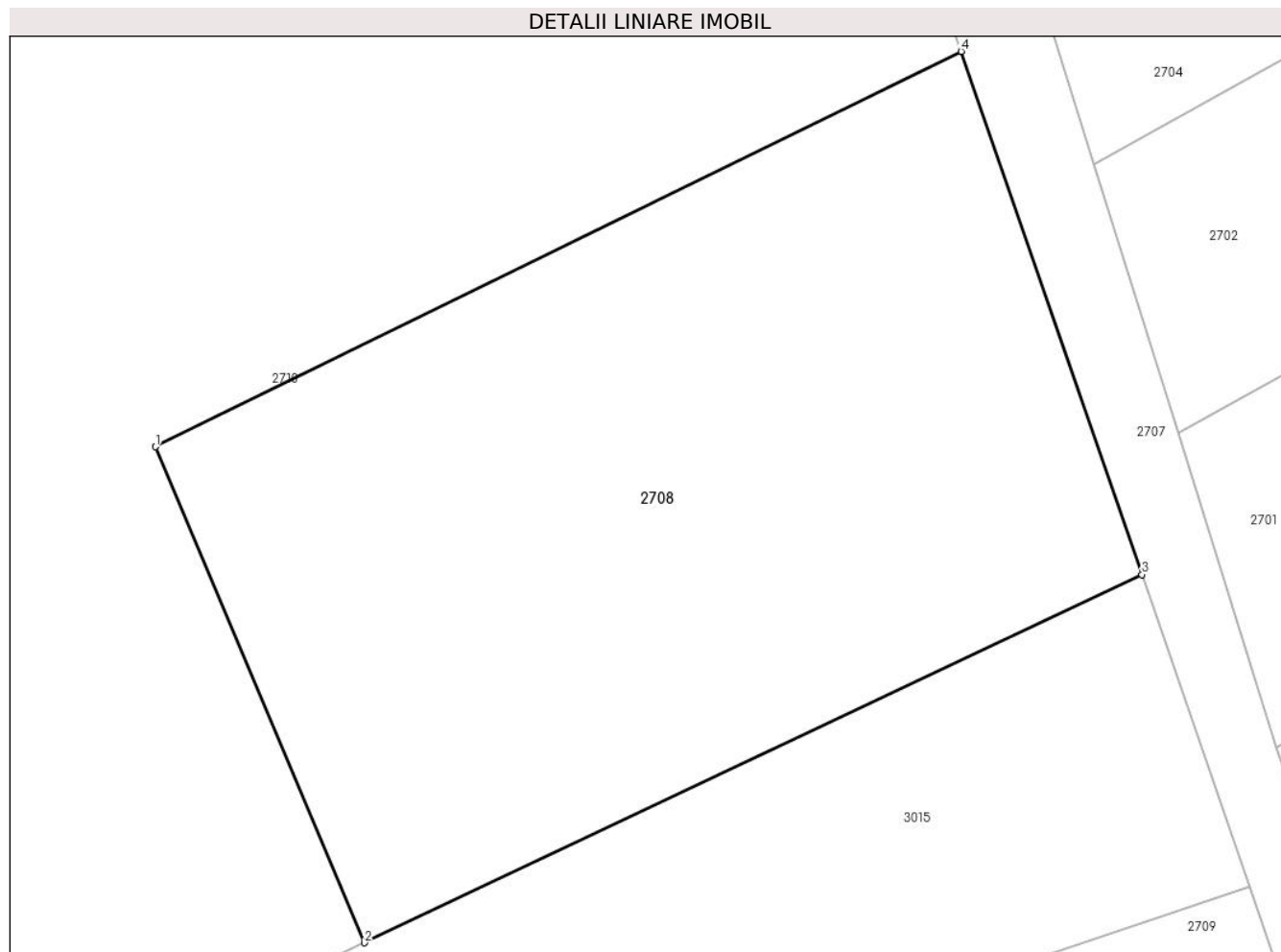
C. Partea III. SARCINI .

Inscrieri privind dezmembramintele dreptului de proprietate, drepturi reale de garanție și sarcini	Referințe
NU SUNT	

Teren

Nr cadastral	Suprafața (mp)*	Observații / Referințe
60695	609	

* Suprafața este determinată în planul de proiecție Stereo 70.



Date referitoare la teren

Crt	Categorie folosință	Intra vilan	Suprafața (mp)	Tarla	Parcelă	Nr. topo	Observații / Referințe
1	faneata	DA	609	-	151/12	-	

Lungime Segmente

1) Valorile lungimilor segmentelor sunt obținute din proiecție în plan.

Punct început	X / Y	Punct sfârșit	X / Y	Lungime segment (** (m)
1	323.370,543 448.556,992	2	323.378,006 448.539,296	19.205
2	323.378,006 448.539,296	3	323.405,784 448.552,435	30.729
3	323.405,784 448.552,435	4	323.399,328 448.571,1	19.75
4	323.399,328 448.571,1	1	323.370,543 448.556,992	32.056

** Lungimile segmentelor sunt determinate în planul de proiecție Stereo 70 și sunt rotunjite la 1 milimetru.

***** Distanţa dintre puncte este formată din segmente cumulate ce sunt mai mici decât valoarea 1 milimetru.**

**DATE DESPRE IMOBILUL NR. 2709**

Oficiul de Cadastru și Publicitate Imobiliară HUNEDOARA
Biroul de Cadastru și Publicitate Imobiliară Hateg

A. Partea I. Descrierea imobilului

TEREN Extravilan

Adresa: Jud. Hunedoara

Nr. Crt	Nr cadastral Nr. topografic	Suprafața* (mp)	Observații / Referințe
A1		1.195	Sector cadastral:20 Teren neimprejmuit; Diferența de suprafață se regăsește la ID 2709

B. Partea II. Proprietari și acte

Inscrieri privitoare la dreptul de proprietate și alte drepturi reale		Referințe
1 / 04/01/2024		
Act Administrativ nr. 20/791, din 06/09/2007 emis de CJPSDPAT HUNEDOARA;		
B1	Intabulare, drept de PROPRIETATE, dobandit prin Reconstituire, cota actuala 1/1 1) SUCIU IOAN	A1

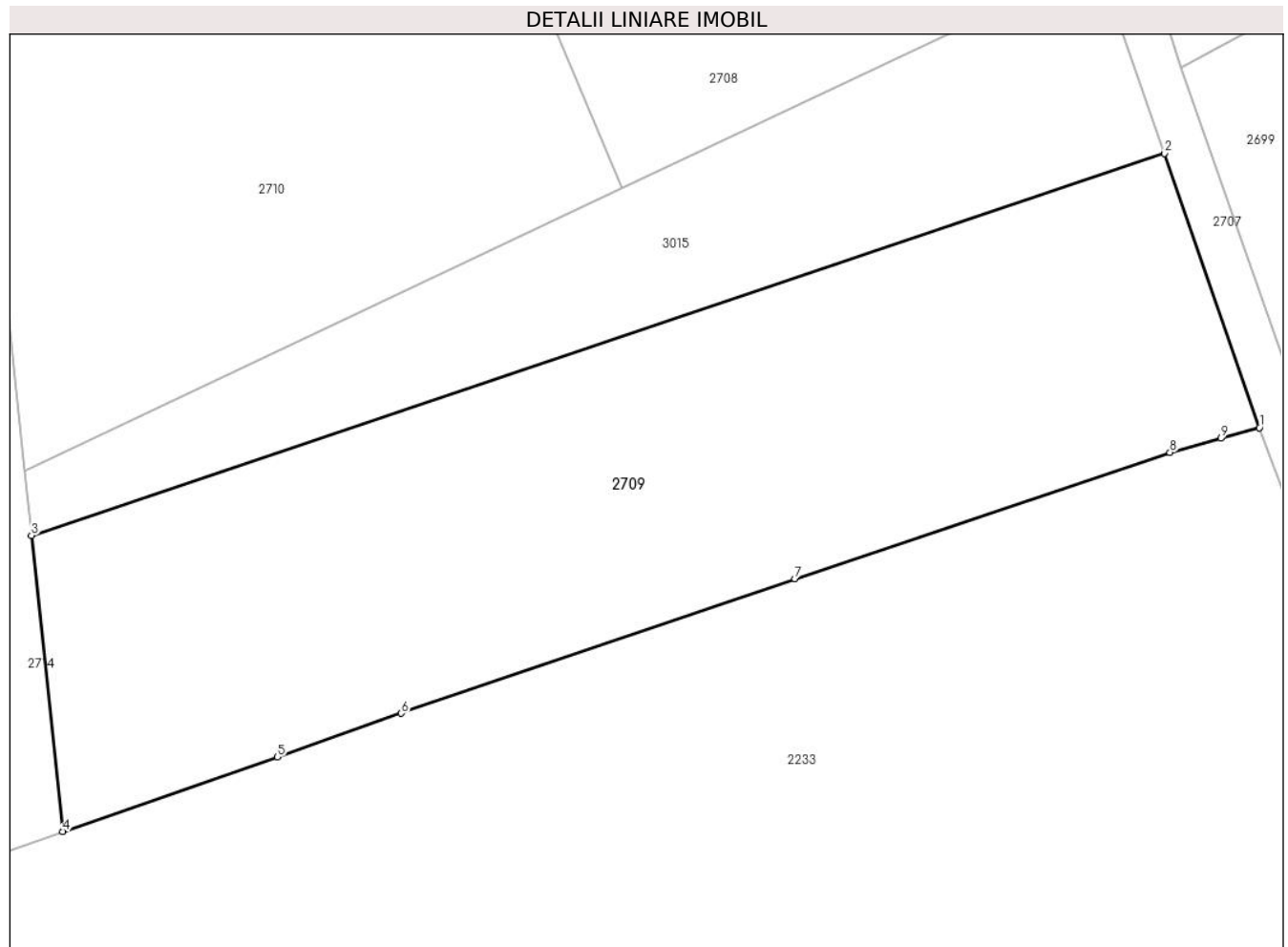
C. Partea III. SARCINI .

Inscrieri privind dezmembramintele dreptului de proprietate, drepturi reale de garanție și sarcini	Referințe
NU SUNT	

Teren

Nr cadastral	Suprafața (mp)*	Observații / Referințe
	1.195	Diferența de suprafață se regăsește la ID 2709

* Suprafața este determinată în planul de proiecție Stereo 70.



Date referitoare la teren

Crt	Categorie folosință	Intravilan	Suprafața (mp)	Tarla	Parcelă	Nr. topo	Observații / Referințe
1	faneata	NU	1.195	6	150/2	-	

Lungime Segmente

1) Valorile lungimilor segmentelor sunt obținute din proiecție în plan.

Punct început	X / Y	Punct sfârșit	X / Y	Lungime segment (** (m)
1	323.415,149 448.525,359	2	323.409,629 448.541,317	16.886
2	323.409,629 448.541,317	3	323.343,576 448.519,084	69.694
3	323.343,576 448.519,084	4	323.345,403 448.501,832	17.348
4	323.345,403 448.501,832	5	323.357,907 448.506,167	13.234
5	323.357,907 448.506,167	6	323.365,127 448.508,721	7.658

Punct început	X / Y	Punct sfârşit	X / Y	Lungime segment (** (m)
6	323.365,127 448.508,721	7	323.388,066 448.516,559	24.241
7	323.388,066 448.516,559	8	323.409,927 448.523,917	23.066
8	323.409,927 448.523,917	9	323.412,892 448.524,736	3.076
9	323.412,892 448.524,736	1	323.415,149 448.525,359	2.341

** Lungimile segmentelor sunt determinate în planul de proiecție Stereo 70 și sunt rotunjite la 1 milimetru.

*** Distanța dintre puncte este formată din segmente cumulate ce sunt mai mici decât valoarea 1 milimetru.

**DATE DESPRE IMOBILUL NR. 2710**

Oficiul de Cadastru și Publicitate Imobiliară HUNEDOARA
Biroul de Cadastru și Publicitate Imobiliară Hateg

A. Partea I. Descrierea imobilului

TEREN Intravilan

Nr. CF vechi:159N
Nr. cadastral vechi:194

Adresa: Loc. Paucinesti, Jud. Hunedoara

Nr. Crt	Nr cadastral Nr. topografic	Suprafața* (mp)	Observații / Referințe
A1	60712	3.542	Sector cadastral:20 Teren neimprejmuit;

B. Partea II. Proprietari și acte

Inscrieri privitoare la dreptul de proprietate și alte drepturi reale		Referințe
3725 / 10/10/2007		
Act Notarial nr. 2861/2007, din 01/01/2007 emis de NP;		
B1	Intabulare, drept de PROPRIETATE, dobandit prin Conventie, cota actuala 1/1, cota initiala 1/1 1) S.C. INTER-METACO S.A., CIF:12005605	A1

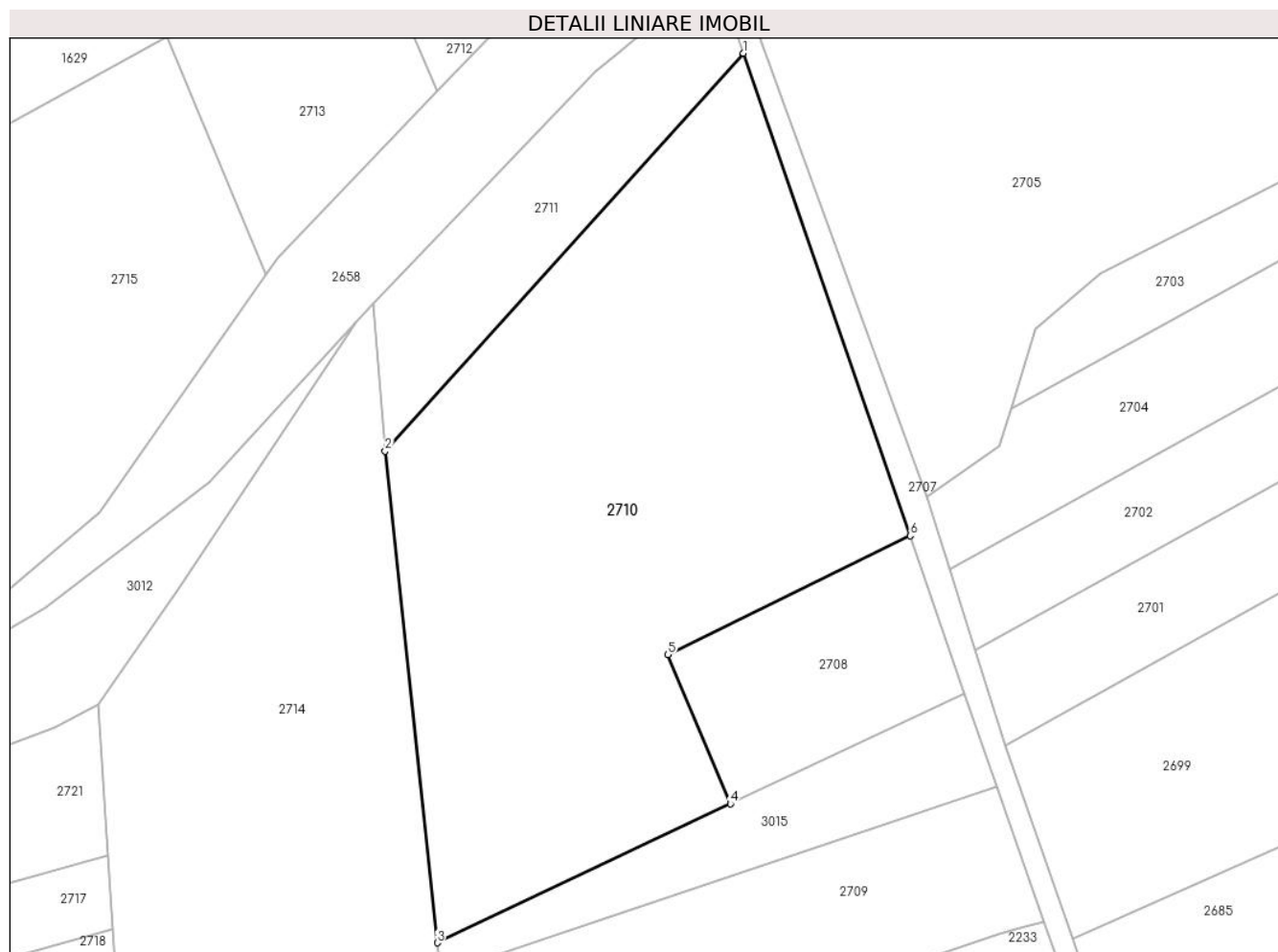
C. Partea III. SARCINI .

Inscrieri privind dezmembramintele dreptului de proprietate, drepturi reale de garanție și sarcini	Referințe
NU SUNT	

Teren

Nr cadastral	Suprafața (mp)*	Observații / Referințe
60712	3.542	

* Suprafața este determinată în planul de proiecție Stereo 70.



Date referitoare la teren

Crt	Categorie folosință	Intravilan	Suprafața (mp)	Tarla	Parcelă	Nr. topo	Observații / Referințe
1	faneata	DA	3.542	-	151/11	-	

Lungime Segmente

1) Valorile lungimilor segmentelor sunt obținute din proiecție în plan.

Punct început	X / Y	Punct sfârșit	X / Y	Lungime segment (** (m)
1	323.379,527 448.628,348	2	323.337,0 448.581,152	63.53
2	323.337,0 448.581,152	3	323.343,18 448.522,822	58.656
3	323.343,18 448.522,822	4	323.378,006 448.539,296	38.526
4	323.378,006 448.539,296	5	323.370,543 448.556,992	19.205
5	323.370,543 448.556,992	6	323.399,328 448.571,1	32.056

Punct început	X / Y	Punct sfârşit	X / Y	Lungime segment (** (m)
6	323.399,328 448.571,1	1	323.379,527 448.628,348	60.576

** Lungimile segmentelor sunt determinate în planul de proiecţie Stereo 70 şi sunt rotunjite la 1 milimetru.

*** Distanţa dintre puncte este formată din segmente cumulate ce sunt mai mici decât valoarea 1 milimetru.

**DATE DESPRE IMOBILUL NR. 2711**

Oficiul de Cadastru și Publicitate Imobiliară HUNEDOARA
Biroul de Cadastru și Publicitate Imobiliară Hateg

A. Partea I. Descrierea imobilului

TEREN Extravilan

Nr. CF vechi:148N
Nr. cadastral vechi:209

Adresa: Jud. Hunedoara

Nr. Crt	Nr cadastral Nr. topografic	Suprafața* (mp)	Observații / Referințe
A1	60700	706	Sector cadastral:20 Teren neimprejmuit;

B. Partea II. Proprietari și acte

Inscrieri privitoare la dreptul de proprietate și alte drepturi reale		Referințe
3732 / 10/10/2007		
Act Notarial nr. 2865, din 05/10/2007 emis de NP;		
B1	Intabulare, drept de PROPRIETATE, dobandit prin Conventie, cota actuala 1/1, cota initiala 1/1 1) S.C. INTER-METACO S.A., CIF:12005605	A1

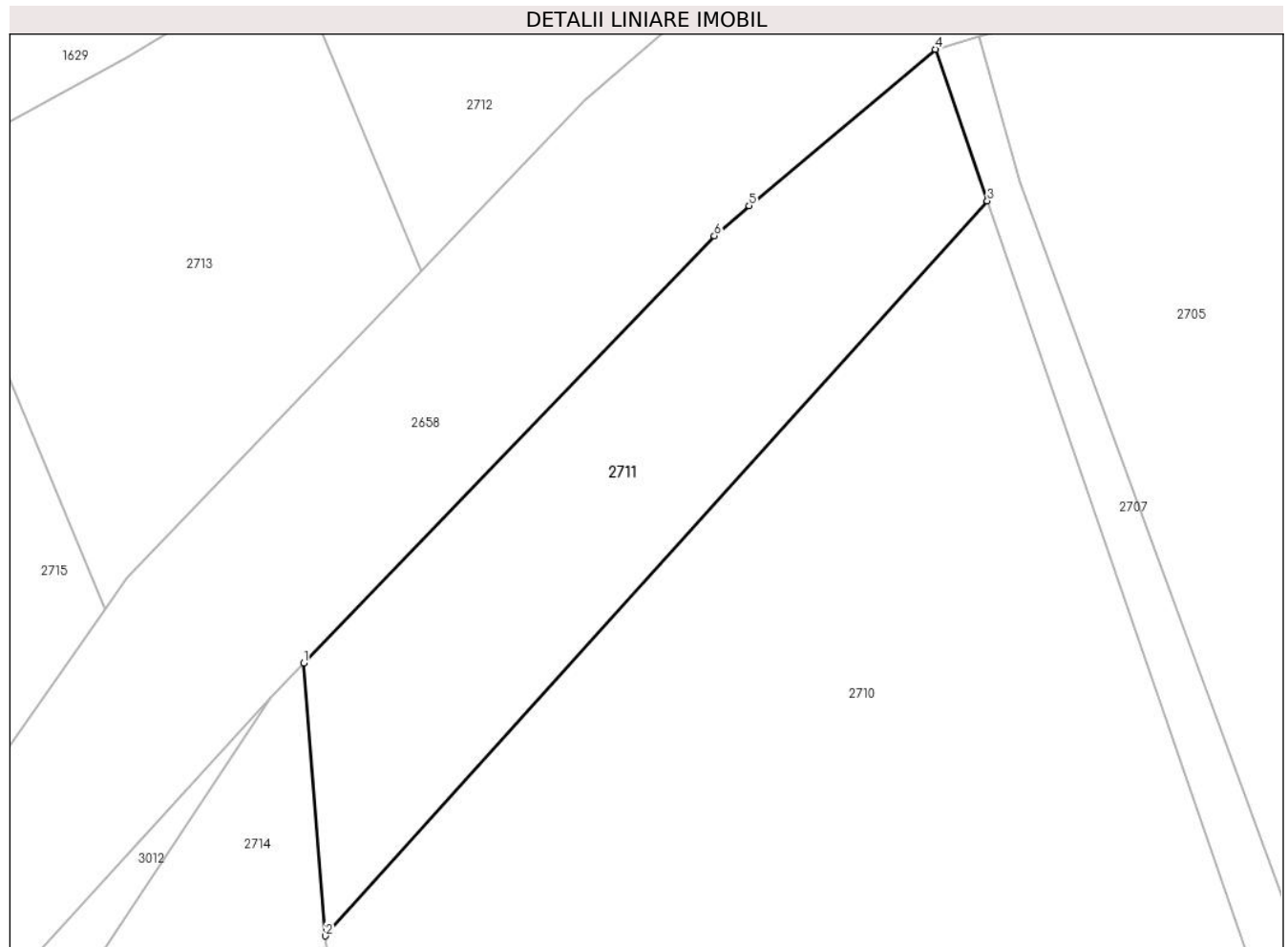
C. Partea III. SARCINI .

Inscrieri privind dezmembramintele dreptului de proprietate, drepturi reale de garanție și sarcini	Referințe
NU SUNT	

Teren

Nr cadastral	Suprafața (mp)*	Observații / Referințe
60700	706	

* Suprafața este determinată în planul de proiecție Stereo 70.



Date referitoare la teren

Crt	Categorie folosință	Intra vilan	Suprafața (mp)	Tarla	Parcelă	Nr. topo	Observații / Referințe
1	faneata	NU	706	-	151/10	-	

Lungime Segmente

1) Valorile lungimilor segmentelor sunt obținute din proiecție în plan.

Punct început	X / Y	Punct sfârșit	X / Y	Lungime segment (** (m)
1	323.335,591 448.598,657	2	323.337,0 448.581,152	17.562
2	323.337,0 448.581,152	3	323.379,527 448.628,348	63.53
3	323.379,527 448.628,348	4	323.376,178 448.638,085	10.297
4	323.376,178 448.638,085	5	323.364,218 448.628,048	15.614
5	323.364,218 448.628,048	6	323.361,985 448.626,111	2.956

Punct început	X / Y	Punct sfârşit	X / Y	Lungime segment (** (m)
6	323.361,985 448.626,111	1	323.335,591 448.598,657	38.084

** Lungimile segmentelor sunt determinate în planul de proiecţie Stereo 70 şi sunt rotunjite la 1 milimetru.

*** Distanţa dintre puncte este formată din segmente cumulate ce sunt mai mici decât valoarea 1 milimetru.

**DATE DESPRE IMOBILUL NR. 2712**

Oficiul de Cadastru și Publicitate Imobiliară HUNEDOARA
Biroul de Cadastru și Publicitate Imobiliară Hateg

A. Partea I. Descrierea imobilului

TEREN Extravilan

Adresa: Jud. Hunedoara

Nr. Crt	Nr cadastral Nr. topografic	Suprafața* (mp)	Observații / Referințe
A1		500	Sector cadastral:20 Teren neimpregmuit;

B. Partea II. Proprietari și acte

Inscrieri privitoare la dreptul de proprietate și alte drepturi reale	Referințe
1 / 04/01/2024	
Act Administrativ nr. 91054/213, din 14/07/2005 emis de CJSPDAT HUNEDOARA;	
B1	A1
Intabulare, drept de PROPRIETATE, dobandit prin Reconstituire, cota actuala 1/1 1) COZAC ROMULUS	

C. Partea III. SARCINI .

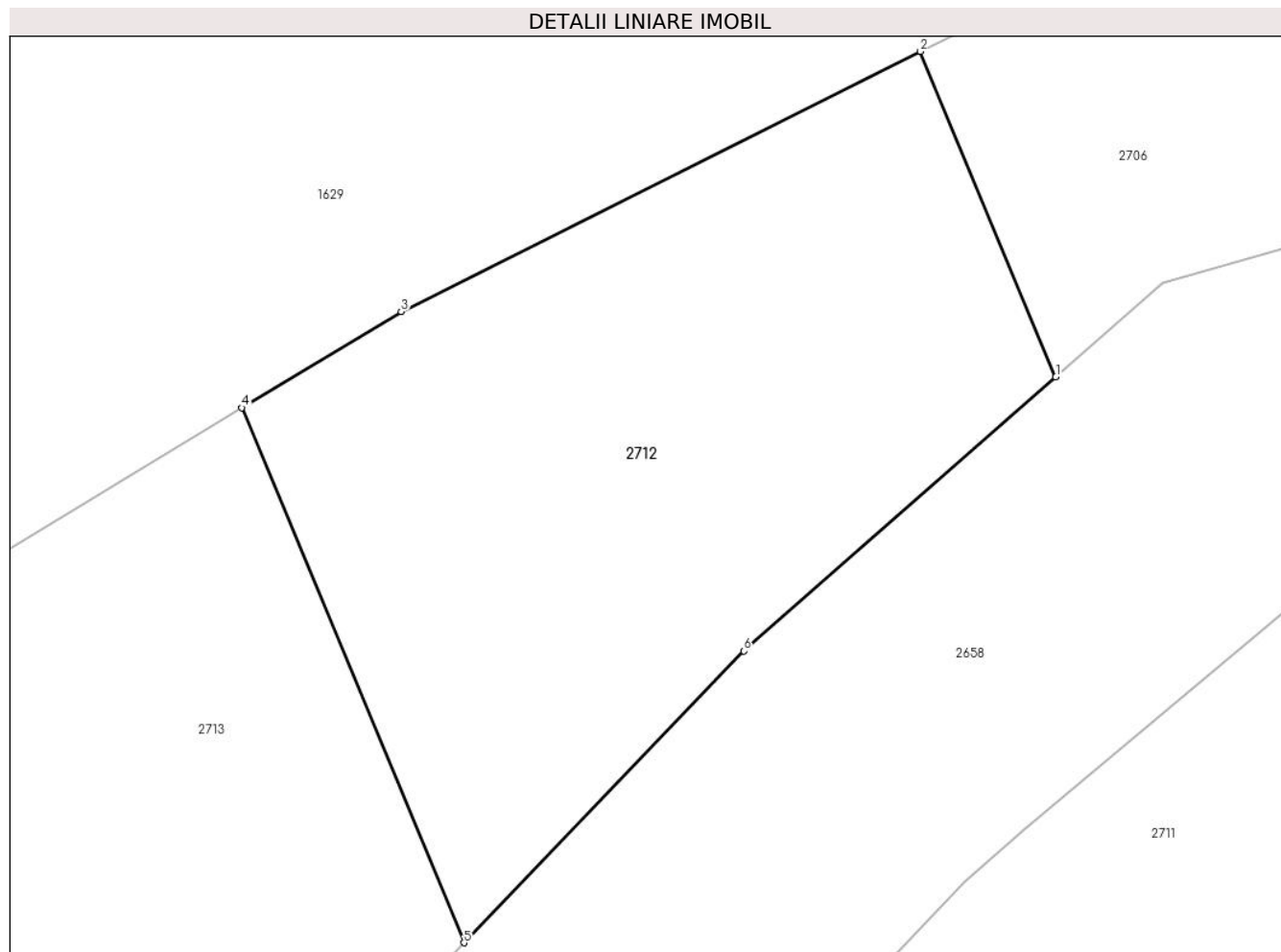
Inscrieri privind dezmembramintele dreptului de proprietate, drepturi reale de garanție și sarcini	Referințe
NU SUNT	

Anexa Nr. 1 La Partea I

Teren

Nr cadastral	Suprafața (mp)*	Observații / Referințe
	500	

* Suprafața este determinată în planul de proiecție Stereo 70.



Date referitoare la teren

Crt	Categorie folosință	Intravilan	Suprafața (mp)	Tarla	Parcelă	Nr. topo	Observații / Referințe
1	faneata	NU	500	13	211/4/2	-	

Lungime Segmente

1) Valorile lungimilor segmentelor sunt obținute din proiecție în plan.

Punct început	X / Y	Punct sfârșit	X / Y	Lungime segment (** (m)
1	323.365,424 448.645,101	2	323.360,33 448.657,346	13.262
2	323.360,33 448.657,346	3	323.340,77 448.647,566	21.869
3	323.340,77 448.647,566	4	323.334,767 448.643,942	7.012
4	323.334,767 448.643,942	5	323.343,137 448.623,821	21.792
5	323.343,137 448.623,821	6	323.353,686 448.634,793	15.221

Punct început	X / Y	Punct sfârşit	X / Y	Lungime segment (** (m)
6	323.353,686 448.634,793	1	323.365,424 448.645,101	15.622

** Lungimile segmentelor sunt determinate în planul de proiecţie Stereo 70 şi sunt rotunjite la 1 milimetru.

*** Distanţa dintre puncte este formată din segmente cumulate ce sunt mai mici decât valoarea 1 milimetru.

**DATE DESPRE IMOBILUL NR. 2713**

Oficiul de Cadastru și Publicitate Imobiliară HUNEDOARA
Biroul de Cadastru și Publicitate Imobiliară Hateg

A. Partea I. Descrierea imobilului

TEREN Extravilan

Nr. CF vechi:476N
Nr. cadastral vechi:385.

Adresa: Jud. Hunedoara

Nr. Crt	Nr cadastral Nr. topografic	Suprafața* (mp)	Observații / Referințe
A1	60569	700	Sector cadastral:20 Teren neimprejmuit;

B. Partea II. Proprietari și acte

Inscrieri privitoare la dreptul de proprietate și alte drepturi reale	Referințe
804 / 13/02/2009	
Act Notarial nr. 262, din 06/02/2009 emis de NP;	
B1	A1
Intabulare, drept de PROPRIETATE, dobandit prin Conventie, cota actuala 1/1, cota initiala 1/1	
1) SC INTER-METACO SA DEVA, CIF:9999999999999	

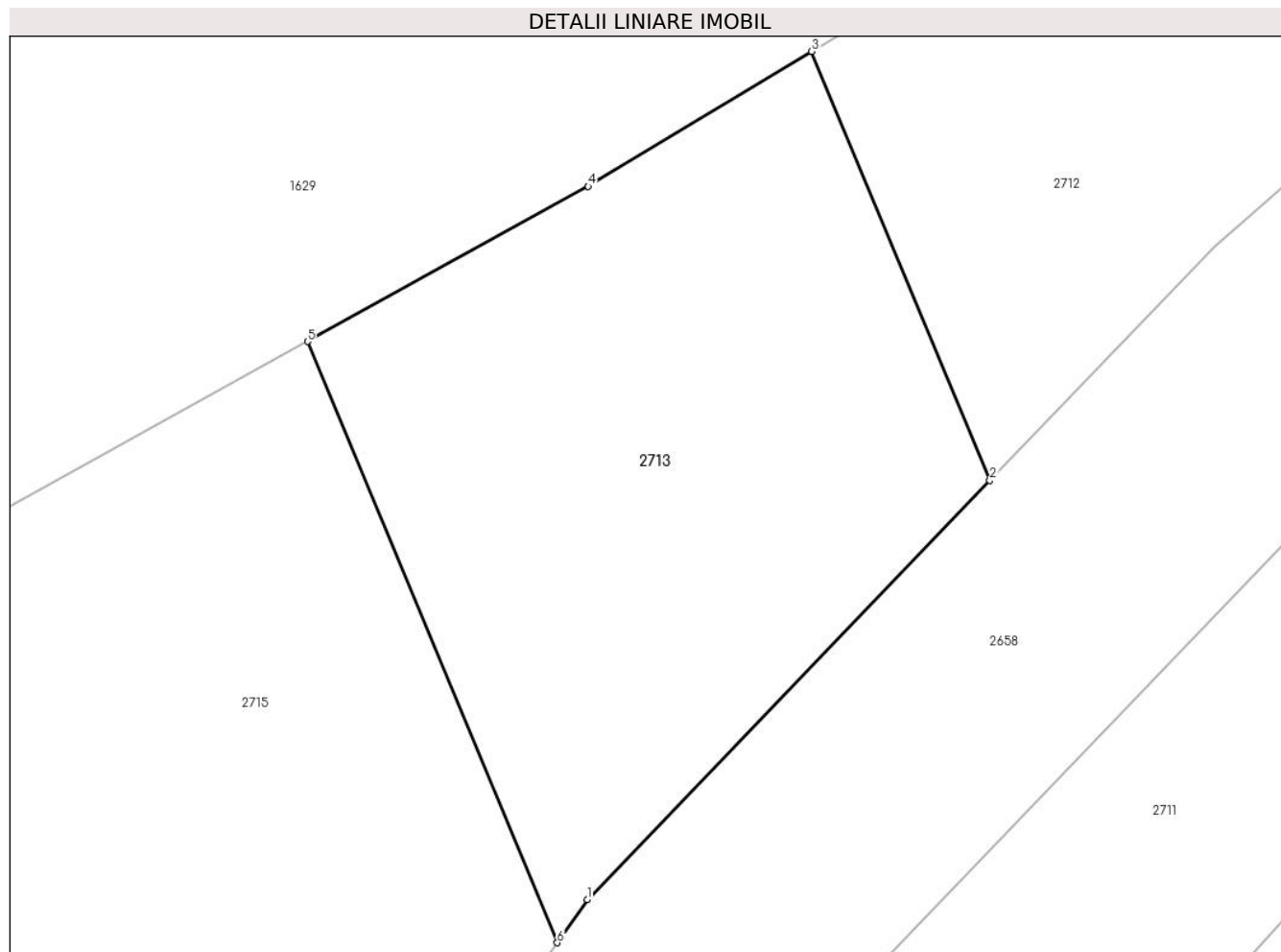
C. Partea III. SARCINI .

Inscrieri privind dezmembramintele dreptului de proprietate, drepturi reale de garanție și sarcini	Referințe
NU SUNT	

Teren

Nr cadastral	Suprafața (mp)*	Observații / Referințe
60569	700	

* Suprafața este determinată în planul de proiecție Stereo 70.



Date referitoare la teren

Crt	Categorie folosință	Intravilan	Suprafața (mp)	Tarla	Parcelă	Nr. topo	Observații / Referințe
1	faneata	NU	700	-	211/4/1	-	

Lungime Segmente

1) Valorile lungimilor segmentelor sunt obținute din proiecție în plan.

Punct început	X / Y	Punct sfârșit	X / Y	Lungime segment (** (m)
1	323.324,231 448.604,156	2	323.343,137 448.623,821	27.279
2	323.343,137 448.623,821	3	323.334,767 448.643,942	21.792
3	323.334,767 448.643,942	4	323.324,274 448.637,607	12.257
4	323.324,274 448.637,607	5	323.311,089 448.630,332	15.059
5	323.311,089 448.630,332	6	323.322,818 448.602,138	30.536

Punct început	X / Y	Punct sfârşit	X / Y	Lungime segment (** (m)
6	323.322,818 448.602,138	1	323.324,231 448.604,156	2.464

** Lungimile segmentelor sunt determinate în planul de proiecţie Stereo 70 şi sunt rotunjite la 1 milimetru.

*** Distanţa dintre puncte este formată din segmente cumulate ce sunt mai mici decât valoarea 1 milimetru.

**DATE DESPRE IMOBILUL NR. 2714**

Oficiul de Cadastru și Publicitate Imobiliară HUNEDOARA
Biroul de Cadastru și Publicitate Imobiliară Hateg

A. Partea I. Descrierea imobilului

TEREN Intravilan

Nr. CF vechi:146N
Nr. cadastral vechi:214

Adresa: Loc. Paucinesti, Jud. Hunedoara

Nr. Crt	Nr cadastral Nr. topografic	Suprafața* (mp)	Observații / Referințe
A1	60698	3.030	Sector cadastral:20 Teren neimprejmuit;

B. Partea II. Proprietari și acte

Inscrieri privitoare la dreptul de proprietate și alte drepturi reale		Referințe
4063 / 29/10/2007		
Act Notarial nr. 3051, din 25/10/2007 emis de NP;		
B1	Intabulare, drept de PROPRIETATE, dobandit prin Conventie, cota actuala 1/1, cota initiala 1/1 1) S.C. INTER-METACO S.A., CIF:12005605	A1

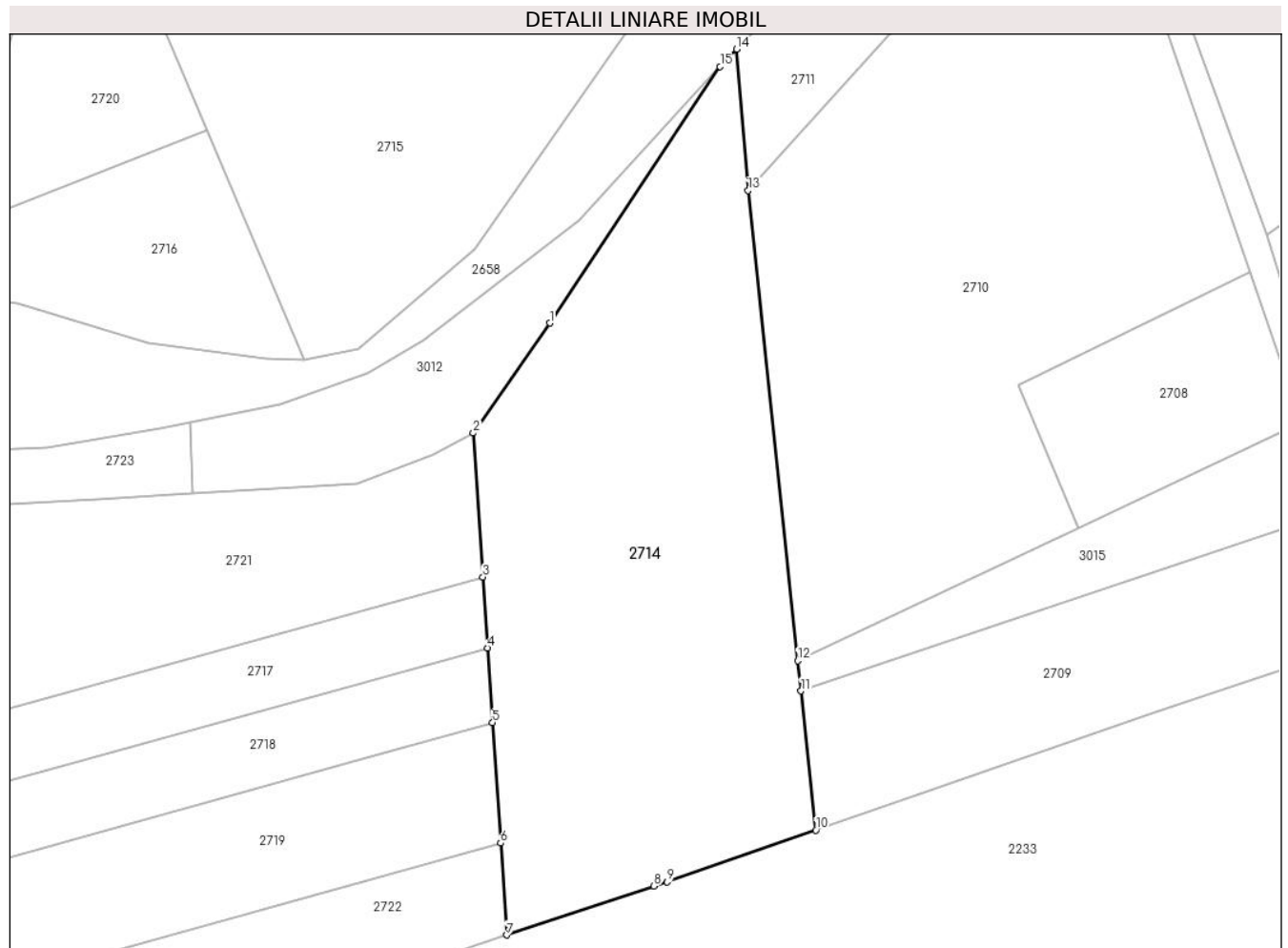
C. Partea III. SARCINI .

Inscrieri privind dezmembramintele dreptului de proprietate, drepturi reale de garanție și sarcini	Referințe
NU SUNT	

Teren

Nr cadastral	Suprafața (mp)*	Observații / Referințe
60698	3.030	

* Suprafața este determinată în planul de proiecție Stereo 70.



Date referitoare la teren

Crt	Categorie folosință	Intravilan	Suprafața (mp)	Tarla	Parcelă	Nr. topo	Observații / Referințe
1	faneata	DA	3.030	-	151/9	-	

Lungime Segmente

1) Valorile lungimilor segmentelor sunt obținute din proiecție în plan.

Punct început	X / Y	Punct sfârșit	X / Y	Lungime segment (** (m)
1	323.312,374 448.564,706	2	323.302,878 448.551,069	16.618
2	323.302,878 448.551,069	3	323.304,073 448.533,23	17.879
3	323.304,073 448.533,23	4	323.304,662 448.524,43	8.82
4	323.304,662 448.524,43	5	323.305,284 448.515,15	9.301
5	323.305,284 448.515,15	6	323.306,283 448.500,234	14.949

Punct început	X / Y	Punct sfârşit	X / Y	Lungime segment (** (m)
6	323.306,283 448.500,234	7	323.307,047 448.488,83	11.43
7	323.307,047 448.488,83	8	323.325,293 448.494,885	19.224
8	323.325,293 448.494,885	9	323.326,942 448.495,432	1.737
9	323.326,942 448.495,432	10	323.345,403 448.501,832	19.539
10	323.345,403 448.501,832	11	323.343,576 448.519,084	17.348
11	323.343,576 448.519,084	12	323.343,18 448.522,822	3.759
12	323.343,18 448.522,822	13	323.337,0 448.581,152	58.656
13	323.337,0 448.581,152	14	323.335,591 448.598,657	17.562
14	323.335,591 448.598,657	15	323.333,527 448.596,511	2.977
15	323.333,527 448.596,511	1	323.312,374 448.564,706	38.197

** Lungimile segmentelor sunt determinate în planul de proiecție Stereo 70 și sunt rotunjite la 1 milimetru.

*** Distanța dintre puncte este formată din segmente cumulate ce sunt mai mici decât valoarea 1 milimetru.

**DATE DESPRE IMOBILUL NR. 2715**

Oficiul de Cadastru și Publicitate Imobiliară HUNEDOARA
Biroul de Cadastru și Publicitate Imobiliară Hateg

A. Partea I. Descrierea imobilului

TEREN Extravilan

Nr. CF vechi:446N
Nr. cadastral vechi:335

Adresa: Jud. Hunedoara

Nr. Crt	Nr cadastral Nr. topografic	Suprafața* (mp)	Observații / Referințe
A1	60643	2.376	Sector cadastral:20 Teren neimprejmuit;

B. Partea II. Proprietari și acte

Inscrieri privitoare la dreptul de proprietate și alte drepturi reale		Referințe
4975 / 10/09/2008		
Act Notarial nr. 2236, din 08/09/2008 emis de NP;		
B1	Intabulare, drept de PROPRIETATE, dobandit prin Conventie, cota actuala 1/1, cota initiala 1/1 1) SC INTER-METACO SA DEVA, CIF:9999999999999	A1

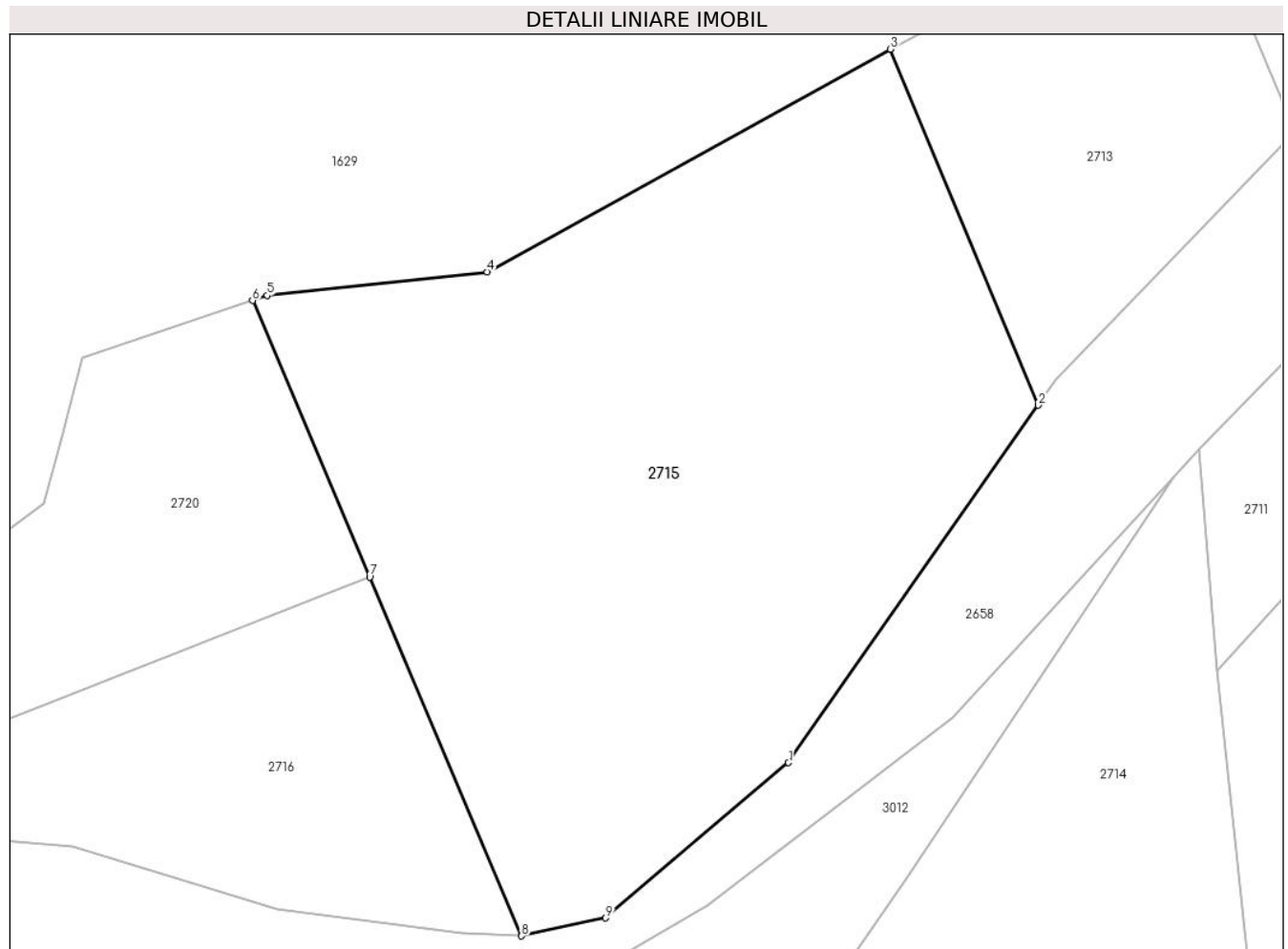
C. Partea III. SARCINI .

Inscrieri privind dezmembramintele dreptului de proprietate, drepturi reale de garanție și sarcini	Referințe
NU SUNT	

Teren

Nr cadastral	Suprafața (mp)*	Observații / Referințe
60643	2.376	

* Suprafața este determinată în planul de proiecție Stereo 70.



Date referitoare la teren

Crt	Categorie folosință	Intra vilan	Suprafața (mp)	Tarla	Parcelă	Nr. topo	Observații / Referințe
1	faneata	NU	2.376	-	211/2	-	

Lungime Segmente

1) Valorile lungimilor segmentelor sunt obținute din proiecție în plan.

Punct început	X / Y	Punct sfârșit	X / Y	Lungime segment (** (m)
1	323.303,012 448.573,845	2	323.322,818 448.602,138	34.537
2	323.322,818 448.602,138	3	323.311,089 448.630,332	30.536
3	323.311,089 448.630,332	4	323.279,144 448.612,707	36.485
4	323.279,144 448.612,707	5	323.261,714 448.610,839	17.53
5	323.261,714 448.610,839	6	323.260,536 448.610,438	1.244

Punct început	X / Y	Punct sfârşit	X / Y	Lungime segment (** (m)
6	323.260,536 448.610,438	7	323.269,814 448.588,549	23.774
7	323.269,814 448.588,549	8	323.281,863 448.560,125	30.872
8	323.281,863 448.560,125	9	323.288,529 448.561,547	6.816
9	323.288,529 448.561,547	1	323.303,012 448.573,845	19.0

** Lungimile segmentelor sunt determinate în planul de proiecție Stereo 70 și sunt rotunjite la 1 milimetru.

*** Distanța dintre puncte este formată din segmente cumulate ce sunt mai mici decât valoarea 1 milimetru.

**DATE DESPRE IMOBILUL NR. 2716**

Oficiul de Cadastru și Publicitate Imobiliară HUNEDOARA
Biroul de Cadastru și Publicitate Imobiliară Hateg

A. Partea I. Descrierea imobilului

TEREN Extravilan

Nr. CF vechi:420N
Nr. cadastral vechi:326

Adresa: Jud. Hunedoara

Nr. Crt	Nr cadastral Nr. topografic	Suprafața* (mp)	Observații / Referințe
A1	60602	790	Sector cadastral:20 Teren neimprejmuit;

B. Partea II. Proprietari și acte

Inscrieri privitoare la dreptul de proprietate și alte drepturi reale		Referințe
4965 / 10/09/2008		
Act Notarial nr. 2231, din 08/09/2008 emis de NP;		
B1	Intabulare, drept de PROPRIETATE, dobandit prin Conventie, cota actuala 1/1, cota initiala 1/1 1) SC INTER-METACO SA DEVA, CIF:9999999999999	A1

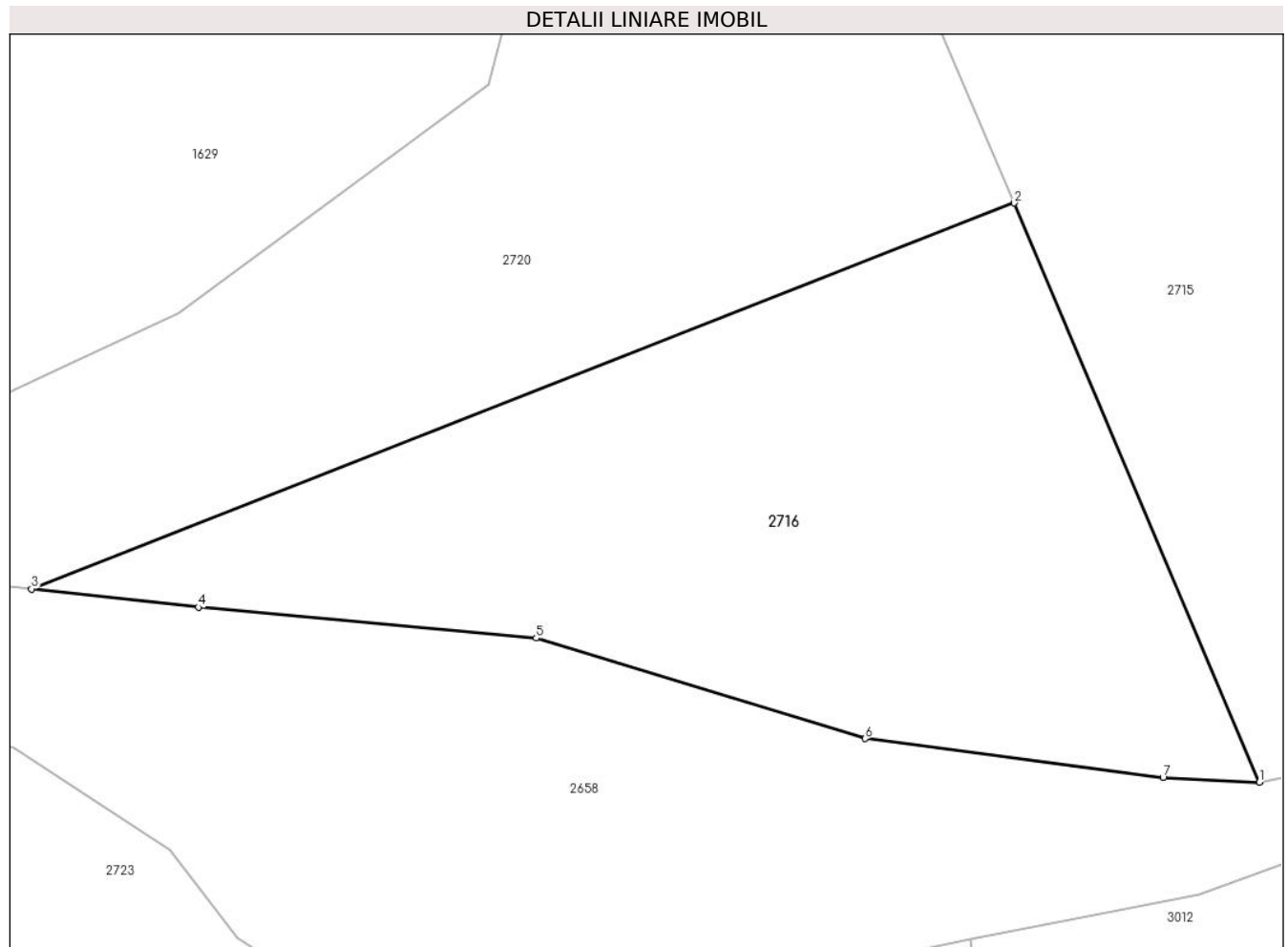
C. Partea III. SARCINI .

Inscrieri privind dezmembramintele dreptului de proprietate, drepturi reale de garanție și sarcini	Referințe
NU SUNT	

Teren

Nr cadastral	Suprafața (mp)*	Observații / Referințe
60602	790	

* Suprafața este determinată în planul de proiecție Stereo 70.



Date referitoare la teren

Crt	Categorie folosință	Intra vilan	Suprafața (mp)	Tarla	Parcelă	Nr. topo	Observații / Referințe
1	neproductiv	NU	790	-	211/1	-	

Lungime Segmente

1) Valorile lungimilor segmentelor sunt obținute din proiecție în plan.

Punct început	X / Y	Punct sfârșit	X / Y	Lungime segment (** (m)
1	323.281,863 448.560,125	2	323.269,814 448.588,549	30.872
2	323.269,814 448.588,549	3	323.221,528 448.569,61	51.867
3	323.221,528 448.569,61	4	323.229,729 448.568,71	8.25
4	323.229,729 448.568,71	5	323.246,321 448.567,193	16.661
5	323.246,321 448.567,193	6	323.262,486 448.562,258	16.902

Punct început	X / Y	Punct sfârşit	X / Y	Lungime segment (** (m)
6	323.262,486 448.562,258	7	323.277,129 448.560,363	14.765
7	323.277,129 448.560,363	1	323.281,863 448.560,125	4.74

** Lungimile segmentelor sunt determinate în planul de proiecţie Stereo 70 şi sunt rotunjite la 1 milimetru.

*** Distanţa dintre puncte este formată din segmente cumulate ce sunt mai mici decât valoarea 1 milimetru.

**DATE DESPRE IMOBILUL NR. 2717**

Oficiul de Cadastru și Publicitate Imobiliară HUNEDOARA
Biroul de Cadastru și Publicitate Imobiliară Hateg

A. Partea I. Descrierea imobilului

TEREN Intravilan

Nr. CF vechi:177N
Nr. cadastral vechi:226

Adresa: Loc. Paucinesti, Jud. Hunedoara

Nr. Crt	Nr cadastral Nr. topografic	Suprafața* (mp)	Observații / Referințe
A1	60729	1.015	Sector cadastral:20 Teren neimprejmuit;

B. Partea II. Proprietari și acte

Inscrieri privitoare la dreptul de proprietate și alte drepturi reale		Referințe
4057 / 29/10/2007		
Act Notarial nr. 3060, din 25/10/2007 emis de NP;		
B1	Intabulare, drept de PROPRIETATE, dobandit prin Conventie, cota actuala 1/1, cota initiala 1/1 1) S.C. INTER-METACO S.A., CIF:12005605	A1

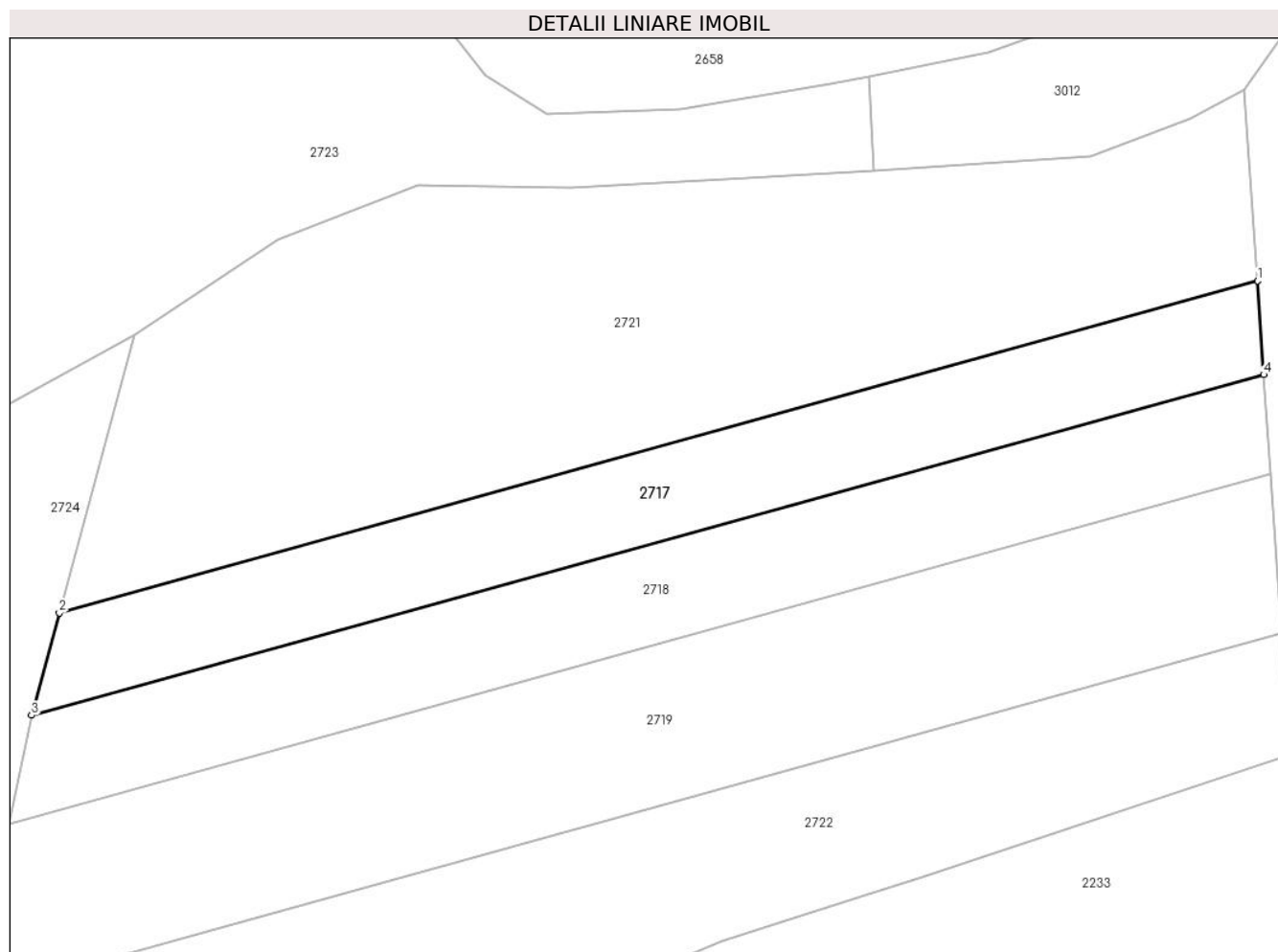
C. Partea III. SARCINI .

Inscrieri privind dezmembramintele dreptului de proprietate, drepturi reale de garanție și sarcini	Referințe
NU SUNT	

Teren

Nr cadastral	Suprafața (mp)*	Observații / Referințe
60729	1.015	

* Suprafața este determinată în planul de proiecție Stereo 70.



Date referitoare la teren

Crt	Categorie folosință	Intravilan	Suprafața (mp)	Tarla	Parcelă	Nr. topo	Observații / Referințe
1	faneata	DA	1.015	-	151/3	-	

Lungime Segmente

1) Valorile lungimilor segmentelor sunt obținute din proiecție în plan.

Punct început	X / Y	Punct sfârșit	X / Y	Lungime segment (** (m)
1	323.304,073 448.533,23	2	323.191,739 448.502,088	116.571
2	323.191,739 448.502,088	3	323.189,141 448.492,515	9.919
3	323.189,141 448.492,515	4	323.304,662 448.524,43	119.849
4	323.304,662 448.524,43	1	323.304,073 448.533,23	8.82

** Lungimile segmentelor sunt determinate în planul de proiecție Stereo 70 și sunt rotunjite la 1 milimetru.

***** Distanţa dintre puncte este formată din segmente cumulate ce sunt mai mici decât valoarea 1 milimetru.**

**DATE DESPRE IMOBILUL NR. 2718**

Oficiul de Cadastru și Publicitate Imobiliară HUNEDOARA
Biroul de Cadastru și Publicitate Imobiliară Hateg

A. Partea I. Descrierea imobilului

TEREN Intravilan

Nr. CF vechi:197N
Nr. cadastral vechi:251

Adresa: Loc. Paucinesti, Jud. Hunedoara

Nr. Crt	Nr cadastral Nr. topografic	Suprafața* (mp)	Observații / Referințe
A1	60757	1.112	Sector cadastral:20 Teren neimprejmuit;

B. Partea II. Proprietari și acte

Inscrieri privitoare la dreptul de proprietate și alte drepturi reale		Referințe
206 / 15/01/2008		
Act Notarial nr. 98, din 11/01/2008 emis de NP;		
B1	Intabulare, drept de PROPRIETATE, dobandit prin Conventie, cota actuala 1/1, cota initiala 1/1 1) S.C. INTER-METACO S.A., CIF:12005605	A1

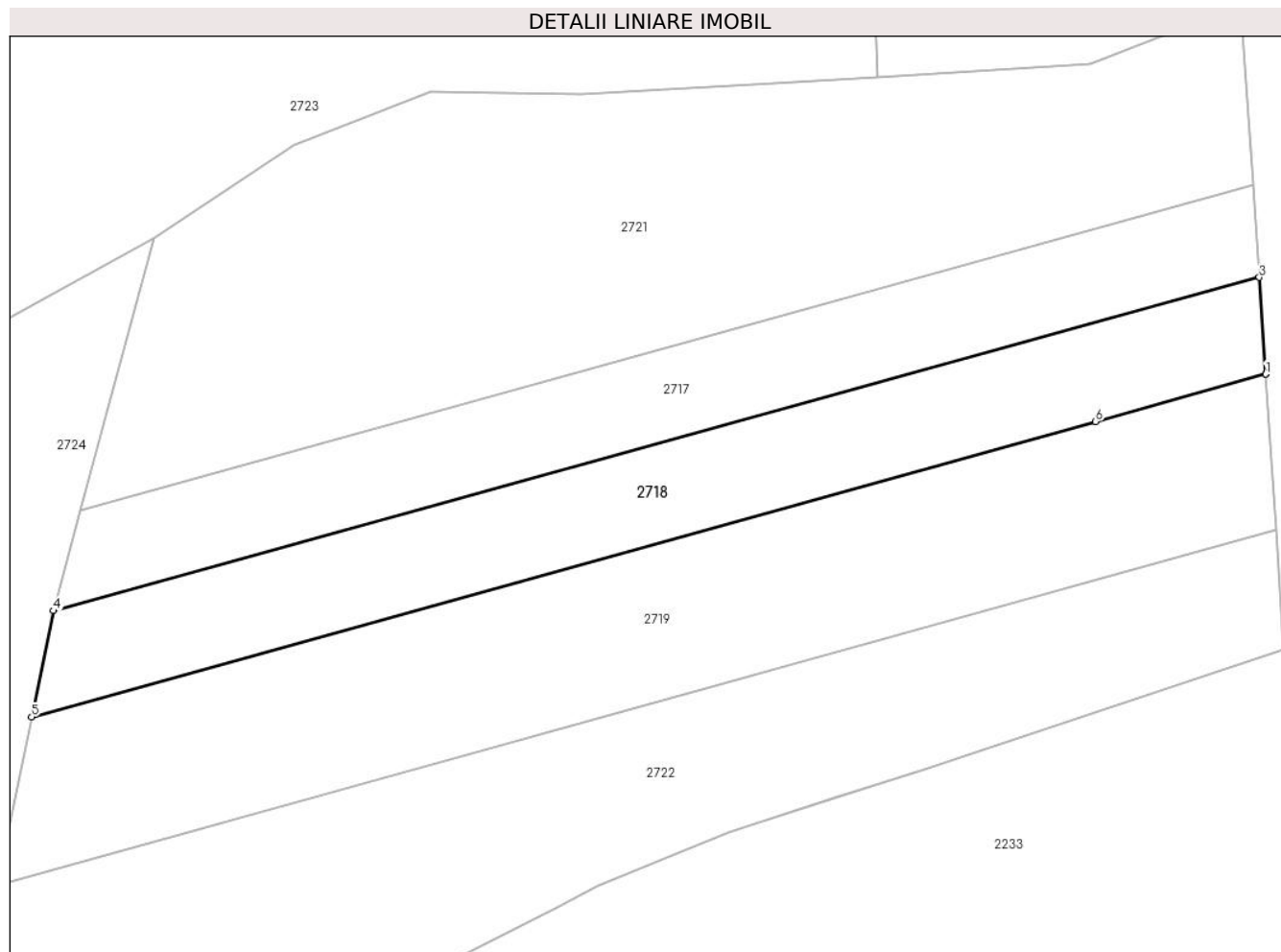
C. Partea III. SARCINI .

Inscrieri privind dezmembramintele dreptului de proprietate, drepturi reale de garanție și sarcini	Referințe
NU SUNT	

Teren

Nr cadastral	Suprafața (mp)*	Observații / Referințe
60757	1.112	

* Suprafața este determinată în planul de proiecție Stereo 70.



Date referitoare la teren

Crt	Categorie folosință	Intravilan	Suprafața (mp)	Tarla	Parcelă	Nr. topo	Observații / Referințe
1	faneata	DA	1.112	-	-	-	

Lungime Segmente

1) Valorile lungimilor segmentelor sunt obținute din proiecție în plan.

Punct început	X / Y	Punct sfârșit	X / Y	Lungime segment (** (m)
1	323.305,28 448.515,15	2	323.305,284 448.515,15	0.004
2	323.305,284 448.515,15	3	323.304,662 448.524,43	9.301
3	323.304,662 448.524,43	4	323.189,141 448.492,515	119.849
4	323.189,141 448.492,515	5	323.187,047 448.482,362	10.367
5	323.187,047 448.482,362	6	323.288,973 448.510,627	105.772

Punct început	X / Y	Punct sfârşit	X / Y	Lungime segment (** (m)
6	323.288,973 448.510,627	1	323.305,28 448.515,15	16.923

** Lungimile segmentelor sunt determinate în planul de proiecţie Stereo 70 şi sunt rotunjite la 1 milimetru.

*** Distanţa dintre puncte este formată din segmente cumulate ce sunt mai mici decât valoarea 1 milimetru.

**DATE DESPRE IMOBILUL NR. 2719**

Oficiul de Cadastru și Publicitate Imobiliară HUNEDOARA
Biroul de Cadastru și Publicitate Imobiliară Hateg

A. Partea I. Descrierea imobilului

TEREN Intravilan

Nr. CF vechi:185N
Nr. cadastral vechi:230

Adresa: Loc. Paucinesti, Jud. Hunedoara

Nr. Crt	Nr cadastral Nr. topografic	Suprafața* (mp)	Observații / Referințe
A1	60739	1.830	Sector cadastral:20 Teren neimprejmuit;

B. Partea II. Proprietari și acte

Inscrieri privitoare la dreptul de proprietate și alte drepturi reale		Referințe
35762 / 12/12/2023		
Act Notarial nr. CONTREACT DE VÂNZARE AUT 1523, din 08/12/2023 emis de Stoica Elena;		
B1	Intabulare, drept de PROPRIETATEcu titlu cumpărare, dobandit prin Conventie, cota actuala 1/1, cota initiala 1/1 1) GB PRODCOM IMPEX SRL, CIF:2112680	A1

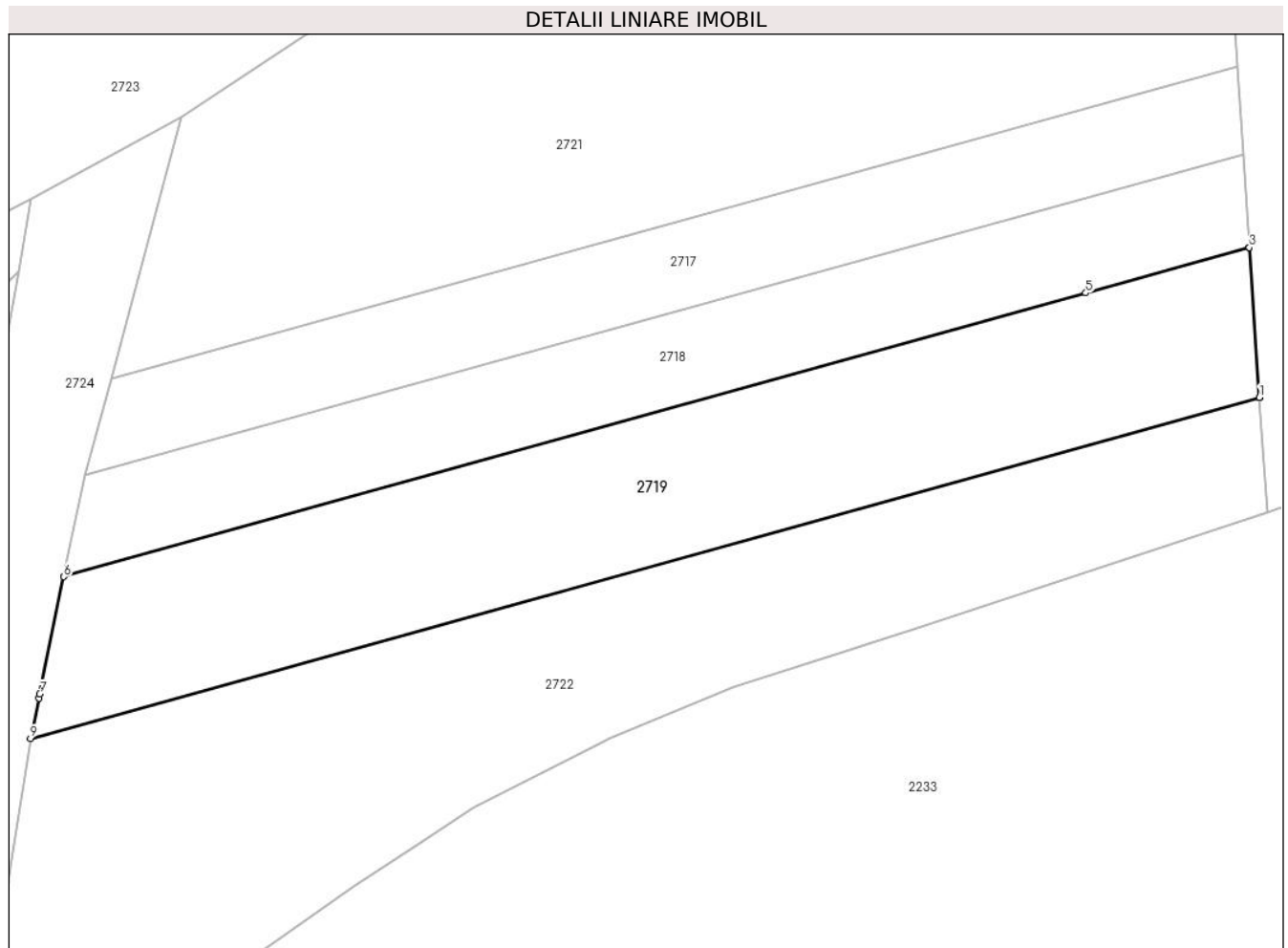
C. Partea III. SARCINI .

Inscrieri privind dezmembramintele dreptului de proprietate, drepturi reale de garanție și sarcini	Referințe
NU SUNT	

Teren

Nr cadastral	Suprafața (mp)*	Observații / Referințe
60739	1.830	

* Suprafața este determinată în planul de proiecție Stereo 70.



Date referitoare la teren

Crt	Categorie folosință	Intravilan	Suprafața (mp)	Tarla	Parcelă	Nr. topo	Observații / Referințe
1	faneata	DA	1.830	-	154/1	-	

Lungime Segmente

1) Valorile lungimilor segmentelor sunt obținute din proiecție în plan.

Punct început	X / Y	Punct sfârșit	X / Y	Lungime segment (** (m)
1	323.306,28 448.500,233	2	323.306,283 448.500,234	0.003
2	323.306,283 448.500,234	3	323.305,284 448.515,15	14.949
3	323.305,284 448.515,15	4	323.305,28 448.515,15	0.004
4	323.305,28 448.515,15	5	323.288,973 448.510,627	16.923
5	323.288,973 448.510,627	6	323.187,047 448.482,362	105.772

Punct început	X / Y	Punct sfârşit	X / Y	Lungime segment (** (m)
6	323.187,047 448.482,362	7	323.184,637 448.470,679	11.929
7	323.184,637 448.470,679	8	323.184,55 448.470,256	0.432
8	323.184,55 448.470,256	9	323.183,722 448.466,242	4.099
9	323.183,722 448.466,242	1	323.306,28 448.500,233	127.184

** Lungimile segmentelor sunt determinate în planul de proiecție Stereo 70 și sunt rotunjite la 1 milimetru.

*** Distanța dintre puncte este formată din segmente cumulate ce sunt mai mici decât valoarea 1 milimetru.

**DATE DESPRE IMOBILUL NR. 2720**

Oficiul de Cadastru și Publicitate Imobiliară HUNEDOARA
Biroul de Cadastru și Publicitate Imobiliară Hateg

A. Partea I. Descrierea imobilului

TEREN Extravilan

Nr. CF vechi:484N
Nr. cadastral vechi:390

Adresa: Jud. Hunedoara

Nr. Crt	Nr cadastral Nr. topografic	Suprafața* (mp)	Observații / Referințe
A1	60573	900	Sector cadastral:20 Teren neimprejmuit;

B. Partea II. Proprietari și acte

Inscrieri privitoare la dreptul de proprietate și alte drepturi reale	Referințe
808 / 13/02/2009	
Act Notarial nr. 260, din 06/02/2009 emis de NP;	
B1	A1
Intabulare, drept de PROPRIETATE, dobandit prin Conventie, cota actuala 1/1, cota initiala 1/1	
1) SC INTER-METACO SA DEVA, CIF:9999999999999	

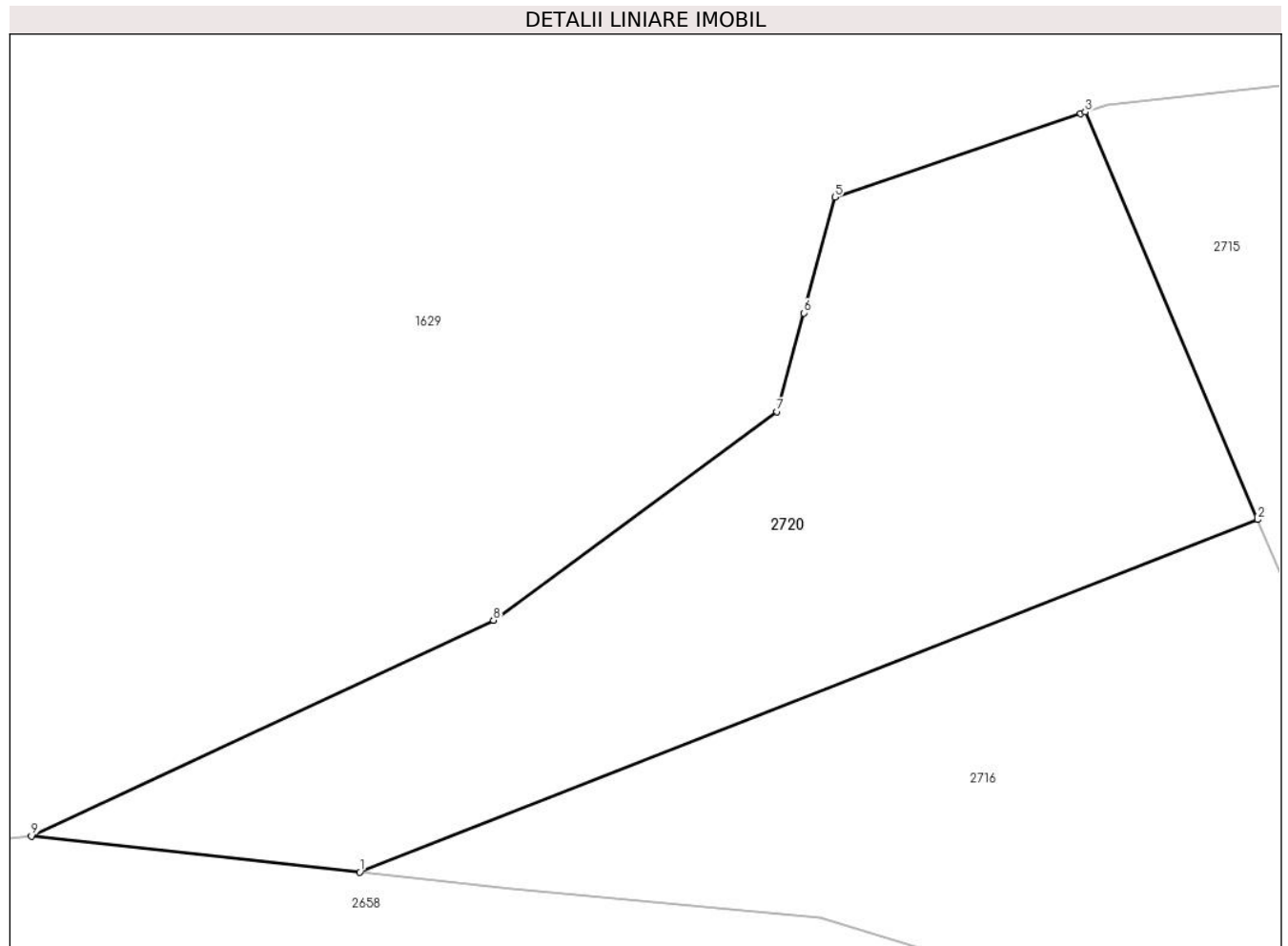
C. Partea III. SARCINI .

Inscrieri privind dezmembramintele dreptului de proprietate, drepturi reale de garanție și sarcini	Referințe
NU SUNT	

Teren

Nr cadastral	Suprafața (mp)*	Observații / Referințe
60573	900	

* Suprafața este determinată în planul de proiecție Stereo 70.



Date referitoare la teren

Crt	Categorie folosință	Intra vilan	Suprafața (mp)	Tarla	Parcelă	Nr. topo	Observații / Referințe
1	faneata	NU	900	-	211/3	-	

Lungime Segmente

1) Valorile lungimilor segmentelor sunt obținute din proiecție în plan.

Punct început	X / Y	Punct sfârșit	X / Y	Lungime segment (** (m)
1	323.221,528 448.569,61	2	323.269,814 448.588,549	51.867
2	323.269,814 448.588,549	3	323.260,536 448.610,438	23.774
3	323.260,536 448.610,438	4	323.260,297 448.610,357	0.252
4	323.260,297 448.610,357	5	323.247,085 448.605,859	13.957
5	323.247,085 448.605,859	6	323.245,405 448.599,641	6.441

Punct început	X / Y	Punct sfârşit	X / Y	Lungime segment (** (m)
6	323.245,405 448.599,641	7	323.243,973 448.594,343	5.488
7	323.243,973 448.594,343	8	323.228,722 448.583,138	18.925
8	323.228,722 448.583,138	9	323.203,884 448.571,546	27.41
9	323.203,884 448.571,546	1	323.221,528 448.569,61	17.75

** Lungimile segmentelor sunt determinate în planul de proiecție Stereo 70 și sunt rotunjite la 1 milimetru.

*** Distanța dintre puncte este formată din segmente cumulate ce sunt mai mici decât valoarea 1 milimetru.

**DATE DESPRE IMOBILUL NR. 2721**

Oficiul de Cadastru și Publicitate Imobiliară HUNEDOARA
Biroul de Cadastru și Publicitate Imobiliară Hateg

A. Partea I. Descrierea imobilului

TEREN Intravilan

Nr. CF vechi:170N
Nr. cadastral vechi:203

Adresa: Loc. Zeicani, Jud. Hunedoara

Nr. Crt	Nr cadastral Nr. topografic	Suprafața* (mp)	Observații / Referințe
A1	60645	2.538	Sector cadastral:20 Teren neimprejmuit;

B. Partea II. Proprietari și acte

Inscrieri privitoare la dreptul de proprietate și alte drepturi reale		Referințe
4073 / 29/10/2007		
Act Notarial nr. 3052, din 25/10/2007 emis de NP;		
B1	Intabulare, drept de PROPRIETATE, dobandit prin Conventie, cota actuala 1/1, cota initiala 1/1 1) SC INTER-METACO SA DEVA, CIF:9999999999999	A1

C. Partea III. SARCINI .

Inscrieri privind dezmembramintele dreptului de proprietate, drepturi reale de garanție și sarcini	Referințe
NU SUNT	

Teren

Nr cadastral	Suprafața (mp)*	Observații / Referințe
60645	2.538	

* Suprafața este determinată în planul de proiecție Stereo 70.



Date referitoare la teren

Crt	Categorie folosință	Intravilan	Suprafața (mp)	Tarla	Parcelă	Nr. topo	Observații / Referințe
1	faneata	DA	2.538	-	151/1	-	

Lungime Segmente

1) Valorile lungimilor segmentelor sunt obținute din proiecție în plan.

Punct început	X / Y	Punct sfârșit	X / Y	Lungime segment (** (m)
1	323.191,739 448.502,088	2	323.304,073 448.533,23	116.571
2	323.304,073 448.533,23	3	323.302,878 448.551,069	17.879
3	323.302,878 448.551,069	4	323.297,781 448.548,392	5.757
4	323.297,781 448.548,392	5	323.288,44 448.544,847	9.991
5	323.288,44 448.544,847	6	323.268,101 448.543,586	20.378

Punct început	X / Y	Punct sfârșit	X / Y	Lungime segment (** (m)
6	323.268,101 448.543,586	7	323.256,212 448.542,849	11.912
7	323.256,212 448.542,849	8	323.239,764 448.541,96	16.472
8	323.239,764 448.541,96	9	323.225,317 448.542,182	14.449
9	323.225,317 448.542,182	10	323.212,203 448.537,074	14.074
10	323.212,203 448.537,074	11	323.198,765 448.528,175	16.117
11	323.198,765 448.528,175	1	323.191,739 448.502,088	27.017

** Lungimile segmentelor sunt determinate în planul de proiecție Stereo 70 și sunt rotunjite la 1 milimetru.

*** Distanța dintre puncte este formată din segmente cumulate ce sunt mai mici decât valoarea 1 milimetru.

**DATE DESPRE IMOBILUL NR. 2722**

Oficiul de Cadastru și Publicitate Imobiliară HUNEDOARA
Biroul de Cadastru și Publicitate Imobiliară Hateg

A. Partea I. Descrierea imobilului

TEREN Intravilan

Nr. CF vechi:163N
Nr. cadastral vechi:207

Adresa: Loc. Paucinesti, Jud. Hunedoara

Nr. Crt	Nr cadastral Nr. topografic	Suprafața* (mp)	Observații / Referințe
A1	60716	2.509	Sector cadastral:20 Teren neimprejmuit;

B. Partea II. Proprietari și acte

Inscrieri privitoare la dreptul de proprietate și alte drepturi reale		Referințe
4055 / 29/10/2007		
Act Notarial nr. 3062, din 25/10/2007 emis de NP;		
B1	Intabulare, drept de PROPRIETATE, dobandit prin Conventie, cota actuala 1/1, cota initiala 1/1 1) S.C. INTER-METACO S.A., CIF:12005605	A1

C. Partea III. SARCINI .


Inscrieri privind dezmembramintele dreptului de proprietate, drepturi reale de garanție și sarcini	Referințe
NU SUNT	

Anexa Nr. 1 La Partea I

Teren

Nr cadastral	Suprafața (mp)*	Observații / Referințe
60716	2.509	

* Suprafața este determinată în planul de proiecție Stereo 70.



Date referitoare la teren

Crt	Categorie folosință	Intravilan	Suprafața (mp)	Tarla	Parcelă	Nr. topo	Observații / Referințe
1	faneata	DA	2.509	-	151/6	-	

Lungime Segmente

1) Valorile lungimilor segmentelor sunt obținute din proiecție în plan.

Punct început	X / Y	Punct sfârșit	X / Y	Lungime segment (** (m)
1	323.176,44 448.420,321	2	323.186,437 448.429,536	13.596
2	323.186,437 448.429,536	3	323.200,86 448.441,045	18.452
3	323.200,86 448.441,045	4	323.208,688 448.446,451	9.513
4	323.208,688 448.446,451	5	323.216,051 448.451,537	8.949
5	323.216,051 448.451,537	6	323.222,558 448.455,816	7.788

Punct început	X / Y	Punct sfârşit	X / Y	Lungime segment (** (m)
6	323.222,558 448.455,816	7	323.227,876 448.459,313	6.365
7	323.227,876 448.459,313	8	323.237,403 448.464,166	10.692
8	323.237,403 448.464,166	9	323.240,93 448.465,962	3.958
9	323.240,93 448.465,962	10	323.241,367 448.466,185	0.491
10	323.241,367 448.466,185	11	323.253,843 448.471,35	13.503
11	323.253,843 448.471,35	12	323.264,012 448.474,629	10.685
12	323.264,012 448.474,629	13	323.272,584 448.477,392	9.006
13	323.272,584 448.477,392	14	323.307,047 448.488,83	36.312
14	323.307,047 448.488,83	15	323.306,283 448.500,234	11.43
15	323.306,283 448.500,234	16	323.306,28 448.500,233	0.003
16	323.306,28 448.500,233	17	323.183,722 448.466,242	127.184
17	323.183,722 448.466,242	18	323.183,721 448.466,24	0.002
18	323.183,721 448.466,24	19	323.180,174 448.443,679	22.838
19	323.180,174 448.443,679	1	323.176,44 448.420,321	23.655

** Lungimile segmentelor sunt determinate în planul de proiecție Stereo 70 și sunt rotunjite la 1 milimetru.

*** Distanța dintre puncte este formată din segmente cumulate ce sunt mai mici decât valoarea 1 milimetru.

**DATE DESPRE IMOBILUL NR. 2723**

Oficiul de Cadastru și Publicitate Imobiliară HUNEDOARA
Biroul de Cadastru și Publicitate Imobiliară Hateg

A. Partea I. Descrierea imobilului

TEREN Extravilan

Adresa: Jud. Hunedoara

Nr. Crt	Nr cadastral Nr. topografic	Suprafața* (mp)	Observații / Referințe
A1		3.412	Sector cadastral:20 Teren neimprejmuit;

B. Partea II. Proprietari și acte

Inscrieri privitoare la dreptul de proprietate și alte drepturi reale	Referințe
1 / 03/01/2024	
Act Normativ nr. 7, din 13/03/1996 emis de Parlamentul României;	
B1	Intabulare, drept de PROPRIETATE, dobândit prin Lege, cota actuala 1/1
	1) COMUNA SARMIZEGETUSA- REZERVA COMISIEI LOCALE DE FOND FUNCJAR , CIF:4633293

C. Partea III. SARCINI .

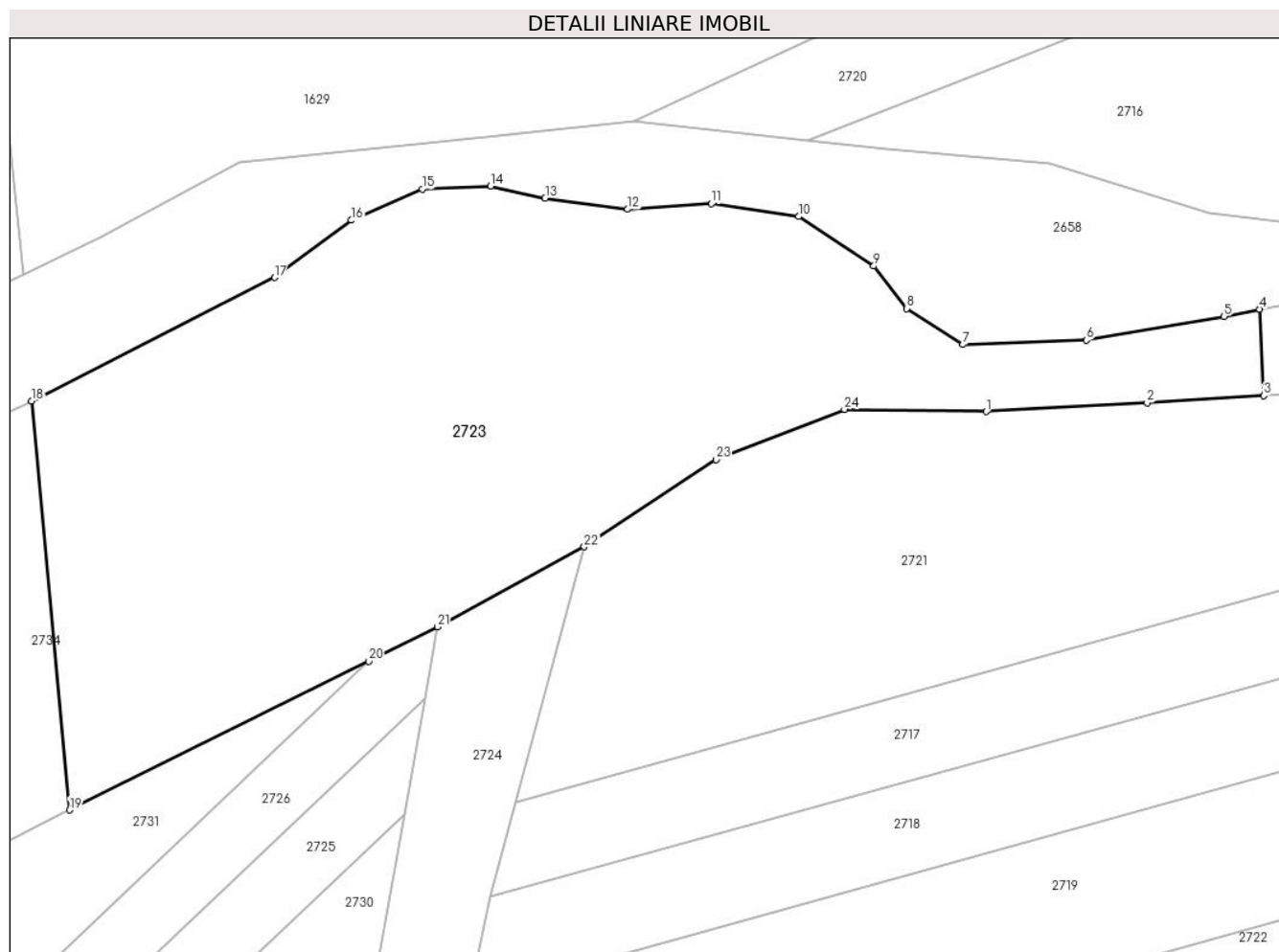
Inscrieri privind dezmembramintele dreptului de proprietate, drepturi reale de garanție și sarcini	Referințe
NU SUNT	

Anexa Nr. 1 La Partea I

Teren

Nr cadastral	Suprafața (mp)*	Observații / Referințe
	3.412	

* Suprafața este determinată în planul de proiecție Stereo 70.



Date referitoare la teren

Crt	Categorie folosință	Intravilan	Suprafața (mp)	Tarla	Parcelă	Nr. topo	Observații / Referințe
1	faneata	NU	3.412	-	151/2	-	Impădurită

Lungime Segmente

1) Valorile lungimilor segmentelor sunt obținute din proiecție în plan.

Punct început	X / Y	Punct sfârșit	X / Y	Lungime segment (** (m)
1	323.239,764 448.541,96	2	323.256,212 448.542,849	16.472
3	323.268,101 448.543,586	4	323.267,695 448.552,389	8.812
5	323.264,034 448.551,661	6	323.250,002 448.549,244	14.239
7	323.237,413 448.548,8	8	323.231,665 448.552,471	6.82
9	323.228,311 448.556,794	10	323.220,665 448.561,838	9.16

Punct început	X / Y	Punct sfârșit	X / Y	Lungime segment (** (m)
2	323.256,212 448.542,849	3	323.268,101 448.543,586	11.912
4	323.267,695 448.552,389	5	323.264,034 448.551,661	3.733
6	323.250,002 448.549,244	7	323.237,413 448.548,8	12.597
8	323.231,665 448.552,471	9	323.228,311 448.556,794	5.472
10	323.220,665 448.561,838	11	323.211,749 448.563,146	9.011

Punct început	X / Y	Punct sfârşit	X / Y	Lungime segment (** (m)
11	323.211,749 448.563,146	12	323.203,207 448.562,585	8.56
13	323.194,775 448.563,705	14	323.189,226 448.564,951	5.687
15	323.182,243 448.564,639	16	323.175,01 448.561,462	7.9
17	323.167,174 448.555,628	18	323.142,386 448.543,043	27.8
19	323.146,271 448.501,341	20	323.176,755 448.516,499	34.045
21	323.183,804 448.520,004	22	323.198,765 448.528,175	17.047
23	323.212,203 448.537,074	24	323.225,317 448.542,182	14.074

Punct început	X / Y	Punct sfârşit	X / Y	Lungime segment (** (m)
12	323.203,207 448.562,585	13	323.194,775 448.563,705	8.506
14	323.189,226 448.564,951	15	323.182,243 448.564,639	6.99
16	323.175,01 448.561,462	17	323.167,174 448.555,628	9.769
18	323.142,386 448.543,043	19	323.146,271 448.501,341	41.883
20	323.176,755 448.516,499	21	323.183,804 448.520,004	7.872
22	323.198,765 448.528,175	23	323.212,203 448.537,074	16.117
24	323.225,317 448.542,182	1	323.239,764 448.541,96	14.449

** Lungimile segmentelor sunt determinate în planul de proiecție Stereo 70 și sunt rotunjite la 1 milimetru.

*** Distanța dintre puncte este formată din segmente cumulate ce sunt mai mici decât valoarea 1 milimetru.

**DATE DESPRE IMOBILUL NR. 2724**

Oficiul de Cadastru și Publicitate Imobiliară HUNEDOARA
Biroul de Cadastru și Publicitate Imobiliară Hateg

A. Partea I. Descrierea imobilului

TEREN Intravilan

Adresa: Loc. Paucinesti, Jud. Hunedoara

Nr. Crt	Nr cadastral Nr. topografic	Suprafața* (mp)	Observații / Referințe
A1		1.188	Sector cadastral:20 Teren neimprejmuit;

B. Partea II. Proprietari și acte

Inscrieri privitoare la dreptul de proprietate și alte drepturi reale		Referințe
1 / 03/01/2024		
Act Normativ nr. 7, din 13/03/1996 emis de Paralemntul României;		
B1	Inscrierea provizorie, drept de PROPRIETATE, dobandit prin Lege, cota actuala 1/1 1) COMUNA SARMIZEGETUSA, CIF:4633293	A1

C. Partea III. SARCINI .

Inscrieri privind dezmembramintele dreptului de proprietate, drepturi reale de garanție și sarcini	Referințe
NU SUNT	

Punct început	X / Y	Punct sfârșit	X / Y	Lungime segment (** (m)
11	323.165,248 448.419,708	12	323.160,237 448.406,281	14.332
13	323.163,153 448.408,311	14	323.171,555 448.415,345	10.958
15	323.176,44 448.420,321	16	323.180,174 448.443,679	23.655
17	323.183,721 448.466,24	18	323.183,722 448.466,242	0.002
19	323.184,55 448.470,256	20	323.184,637 448.470,679	0.432
21	323.187,047 448.482,362	1	323.189,141 448.492,515	10.367

Punct început	X / Y	Punct sfârșit	X / Y	Lungime segment (** (m)
12	323.160,237 448.406,281	13	323.163,153 448.408,311	3.553
14	323.171,555 448.415,345	15	323.176,44 448.420,321	6.973
16	323.180,174 448.443,679	17	323.183,721 448.466,24	22.838
18	323.183,722 448.466,242	19	323.184,55 448.470,256	4.099
20	323.184,637 448.470,679	21	323.187,047 448.482,362	11.929

** Lungimile segmentelor sunt determinate în planul de proiecție Stereo 70 și sunt rotunjite la 1 milimetru.

*** Distanța dintre puncte este formată din segmente cumulate ce sunt mai mici decât valoarea 1 milimetru.

**DATE DESPRE IMOBILUL NR. 2725**

Oficiul de Cadastru și Publicitate Imobiliară HUNEDOARA
Biroul de Cadastru și Publicitate Imobiliară Hateg

A. Partea I. Descrierea imobilului

TEREN Intravilan

Adresa: Loc. Zeicani, Jud. Hunedoara

Nr. Crt	Nr cadastral Nr. topografic	Suprafața* (mp)	Observații / Referințe
A1		960	Sector cadastral:20 Teren neimprejmuit;

B. Partea II. Proprietari și acte

Inscrieri privitoare la dreptul de proprietate și alte drepturi reale		Referințe
1 / 03/01/2024		
Act Normativ nr. 7, din 13/03/1996 emis de Parlamentul României;		
B1	Inscrierea provizorie, drept de PROPRIETATE, dobandit prin Lege, cota actuala 1/1	A1
1) COMUNA SARMIZEGETUSA, CIF:4633293, PROPRIETAR NEIDENTIFICAT		

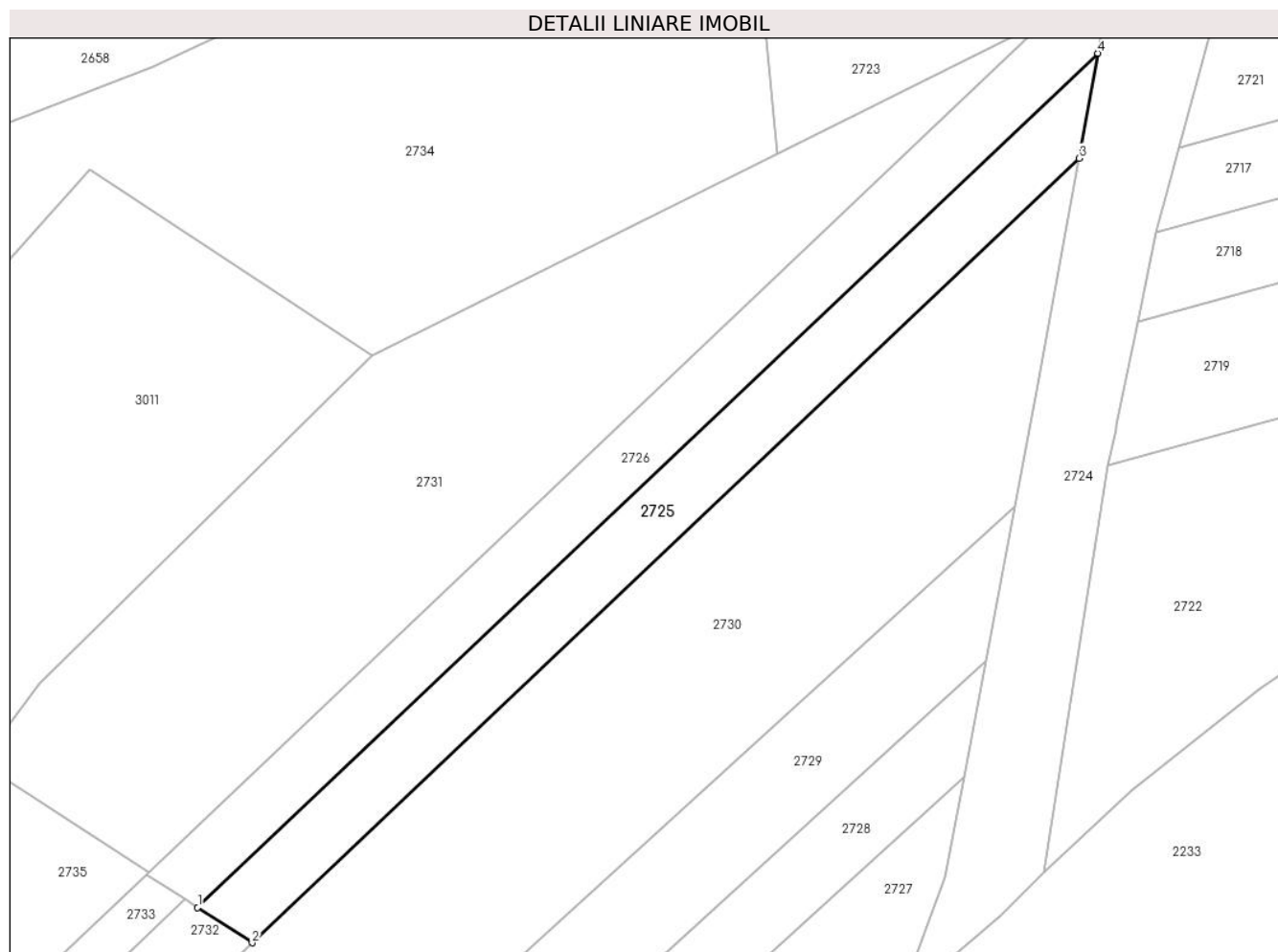
C. Partea III. SARCINI .

Inscrieri privind dezmembramintele dreptului de proprietate, drepturi reale de garanție și sarcini	Referințe
NU SUNT	

Teren

Nr cadastral	Suprafața (mp)*	Observații / Referințe
	960	

* Suprafața este determinată în planul de proiecție Stereo 70.



Date referitoare la teren

Crt	Categorie folosință	Intravilan	Suprafața (mp)	Tarla	Parcelă	Nr. topo	Observații / Referințe
1	faneata	DA	960	-	136/16	-	

Lungime Segmente

1) Valorile lungimilor segmentelor sunt obținute din proiecție în plan.

Punct început	X / Y	Punct sfârșit	X / Y	Lungime segment (** (m)
1	323.080,809 448.416,299	2	323.086,968 448.412,299	7.344
2	323.086,968 448.412,299	3	323.180,392 448.500,898	128.755
3	323.180,392 448.500,898	4	323.182,508 448.512,745	12.034
4	323.182,508 448.512,745	1	323.080,809 448.416,299	140.159

** Lungimile segmentelor sunt determinate în planul de proiecție Stereo 70 și sunt rotunjite la 1 milimetru.

***** Distanţa dintre puncte este formată din segmente cumulate ce sunt mai mici decât valoarea 1 milimetru.**

**DATE DESPRE IMOBILUL NR. 2726**

Oficiul de Cadastru și Publicitate Imobiliară HUNEDOARA
Biroul de Cadastru și Publicitate Imobiliară Hateg

A. Partea I. Descrierea imobilului

TEREN Intravilan

Adresa: Loc. Zeicani, Jud. Hunedoara

Nr. Crt	Nr cadastral Nr. topografic	Suprafața* (mp)	Observații / Referințe
A1		960	Sector cadastral:20 Teren neimprejmuit;

B. Partea II. Proprietari și acte

Inscrieri privitoare la dreptul de proprietate și alte drepturi reale		Referințe
1 / 04/01/2024		
Act Administrativ nr. 91054/356, din 08/12/2005 emis de CJSPDAT HUNEDOARA;		
B1	Intabulare, drept de PROPRIETATE, dobandit prin Reconstituire, cota actuala 1/1 1) HUNIADI TIBERIU-TEOFIL	A1

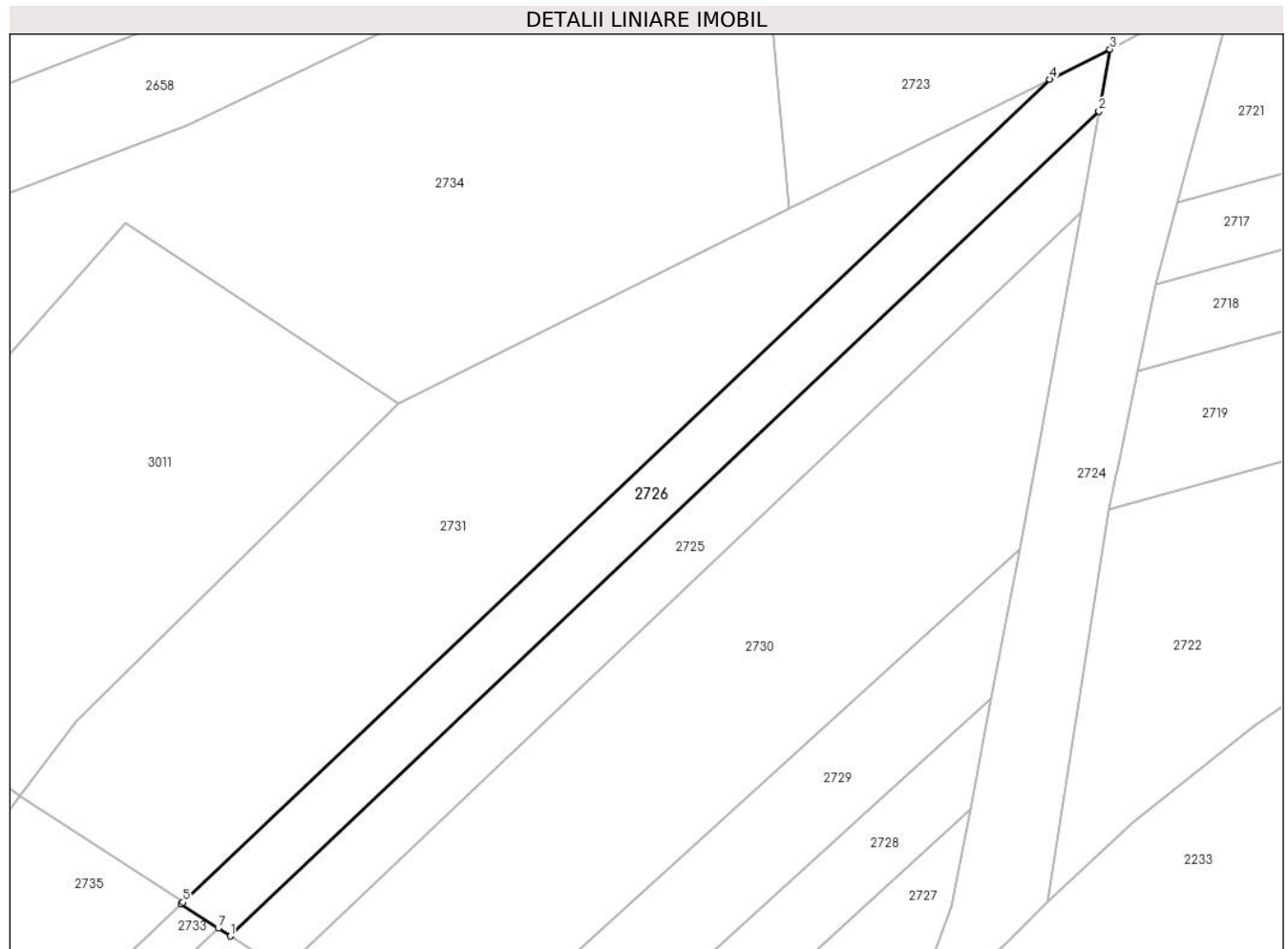
C. Partea III. SARCINI .

Inscrieri privind dezmembramintele dreptului de proprietate, drepturi reale de garanție și sarcini	Referințe
NU SUNT	

Teren

Nr cadastral	Suprafața (mp)*	Observații / Referințe
	960	

* Suprafața este determinată în planul de proiecție Stereo 70.



Date referitoare la teren

Crt	Categorie folosință	Intravilan	Suprafața (mp)	Tarla	Parcelă	Nr. topo	Observații / Referințe
1	arabil	DA	960	4	136/7	-	

Lungime Segmente

1) Valorile lungimilor segmentelor sunt obținute din proiecție în plan.

Punct început	X / Y	Punct sfârșit	X / Y	Lungime segment (** (m)
1	323.080,809 448.416,299	2	323.182,508 448.512,745	140.159
2	323.182,508 448.512,745	3	323.183,804 448.520,004	7.374
3	323.183,804 448.520,004	4	323.176,755 448.516,499	7.872
4	323.176,755 448.516,499	5	323.075,268 448.420,254	139.867
5	323.075,268 448.420,254	6	323.075,044 448.420,042	0.308

Punct început	X / Y	Punct sfârşit	X / Y	Lungime segment (** (m)
6	323.075,044 448.420,042	7	323.079,402 448.417,212	5.196
7	323.079,402 448.417,212	1	323.080,809 448.416,299	1.677

** Lungimile segmentelor sunt determinate în planul de proiecţie Stereo 70 şi sunt rotunjite la 1 milimetru.

*** Distanţa dintre puncte este formată din segmente cumulate ce sunt mai mici decât valoarea 1 milimetru.

**DATE DESPRE IMOBILUL NR. 2727**

Oficiul de Cadastru și Publicitate Imobiliară HUNEDOARA
Biroul de Cadastru și Publicitate Imobiliară Hateg

A. Partea I. Descrierea imobilului

TEREN Intravilan

Adresa: Loc. Zeicani, Jud. Hunedoara

Nr. Crt	Nr cadastral Nr. topografic	Suprafața* (mp)	Observații / Referințe
A1		1.160	Sector cadastral:20 Teren neimprejmuit;

B. Partea II. Proprietari și acte

Inscrieri privitoare la dreptul de proprietate și alte drepturi reale		Referințe
1 / 03/01/2024		
Act Normativ nr. 7, din 13/03/1996 emis de Parlamentul României;		
B1	Inscrierea provizorie, drept de PROPRIETATE, dobandit prin Lege, cota actuala 1/1	A1
1) COMUNA SARMIZEGETUSA , CIF:4633293, PROPRIETAR NEIDENTIFICAT		

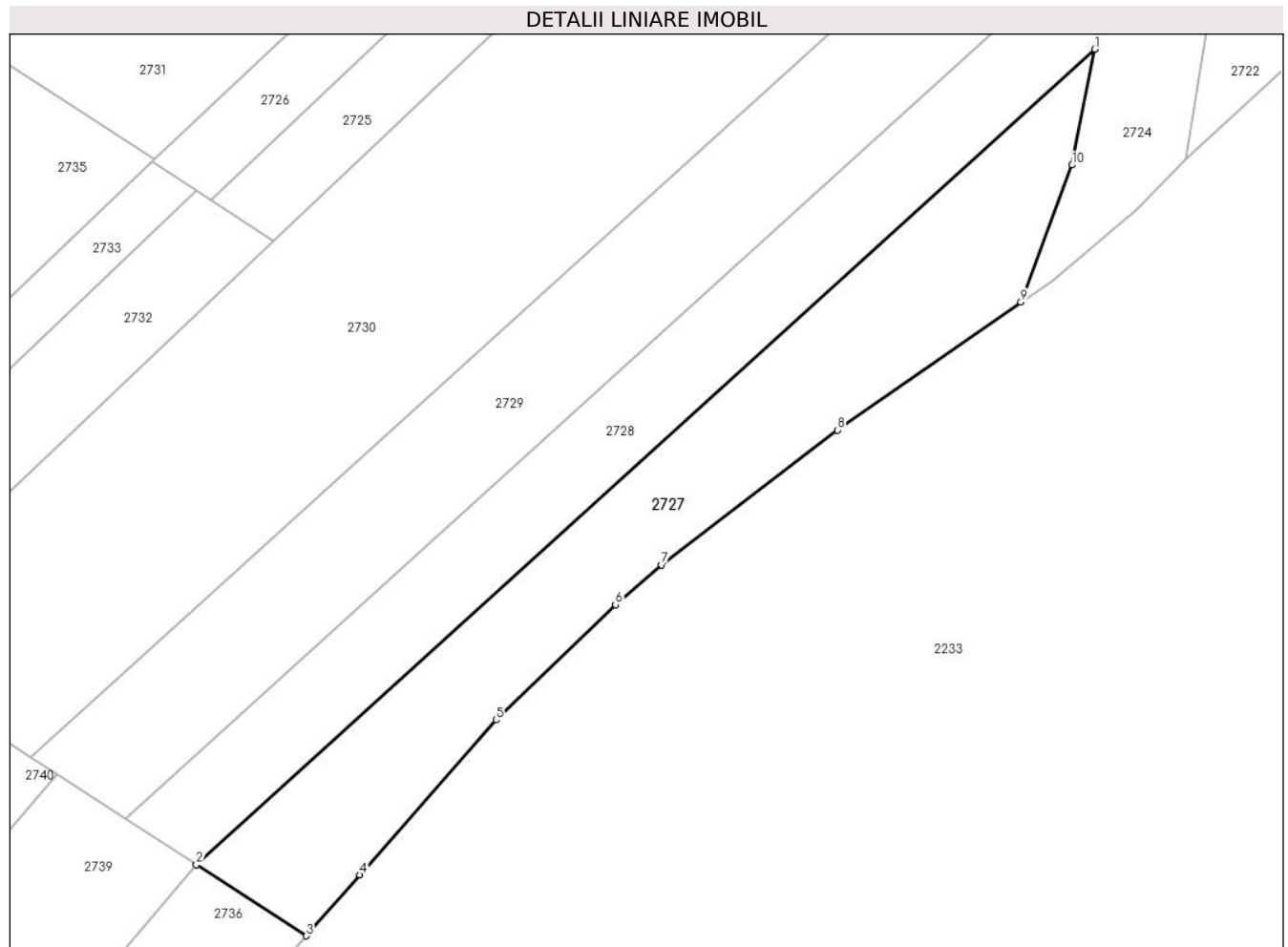
C. Partea III. SARCINI .

Inscrieri privind dezmembramintele dreptului de proprietate, drepturi reale de garanție și sarcini	Referințe
NU SUNT	

Teren

Nr cadastral	Suprafața (mp)*	Observații / Referințe
	1.160	

* Suprafața este determinată în planul de proiecție Stereo 70.



Date referitoare la teren

Crt	Categorie folosință	Intra vilan	Suprafața (mp)	Tarla	Parcelă	Nr. topo	Observații / Referințe
1	faneata	DA	1.160	-	136/11	-	

Lungime Segmente

1) Valorile lungimilor segmentelor sunt obținute din proiecție în plan.

Punct început	X / Y	Punct sfârșit	X / Y	Lungime segment (** (m)
1	323.167,456 448.431,068	2	323.079,363 448.351,149	118.943
2	323.079,363 448.351,149	3	323.090,103 448.344,175	12.806
3	323.090,103 448.344,175	4	323.095,393 448.350,171	7.996
4	323.095,393 448.350,171	5	323.108,743 448.365,335	20.203
5	323.108,743 448.365,335	6	323.120,465 448.376,624	16.274

Punct început	X / Y	Punct sfârșit	X / Y	Lungime segment (** (m)
6	323.120,465 448.376,624	7	323.125,0 448.380,527	5.983
7	323.125,0 448.380,527	8	323.142,23 448.393,742	21.714
8	323.142,23 448.393,742	9	323.160,237 448.406,281	21.943
9	323.160,237 448.406,281	10	323.165,248 448.419,708	14.332
10	323.165,248 448.419,708	1	323.167,456 448.431,068	11.573

** Lungimile segmentelor sunt determinate în planul de proiecție Stereo 70 și sunt rotunjite la 1 milimetru.

*** Distanța dintre puncte este formată din segmente cumulate ce sunt mai mici decât valoarea 1 milimetru.

**DATE DESPRE IMOBILUL NR. 2728**

Oficiul de Cadastru și Publicitate Imobiliară HUNEDOARA
Biroul de Cadastru și Publicitate Imobiliară Hateg

A. Partea I. Descrierea imobilului

TEREN Intravilan

Adresa: Loc. Zeicani, Jud. Hunedoara

Nr. Crt	Nr cadastral Nr. topografic	Suprafața* (mp)	Observații / Referințe
A1		1.000	Sector cadastral:20 Teren neimprejmuit;

B. Partea II. Proprietari și acte

Inscrieri privitoare la dreptul de proprietate și alte drepturi reale		Referințe
1 / 04/01/2024		
Act Administrativ nr. 91054/194, din 20/01/2005 emis de CJSPDAT HUNEDOARA;		
B1	Intabulare, drept de PROPRIETATE, dobandit prin Reconstituire, cota actuala 1/1 1) SAVULESCU ION	A1

C. Partea III. SARCINI .

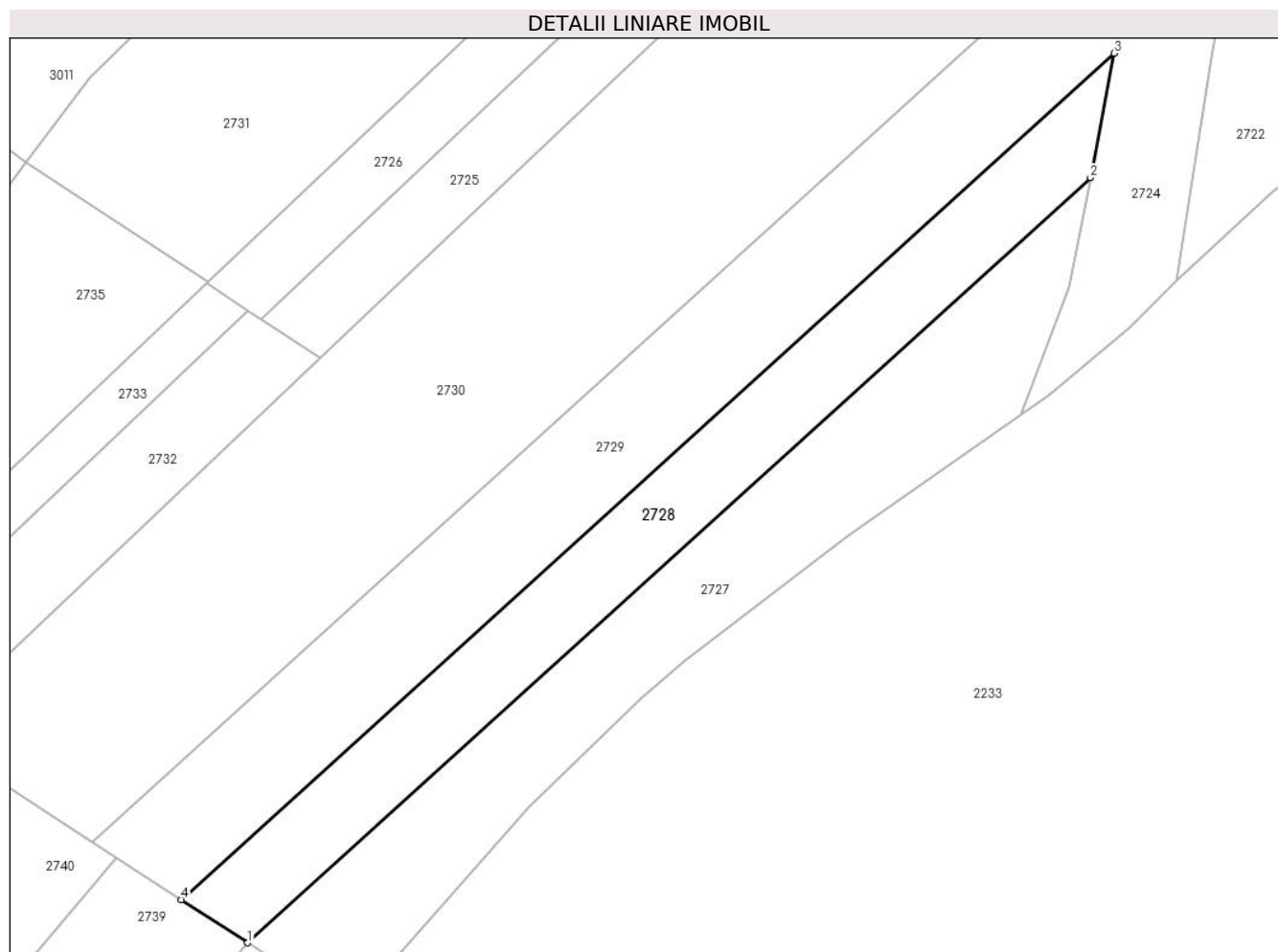
Inscrieri privind dezmembramintele dreptului de proprietate, drepturi reale de garanție și sarcini	Referințe
NU SUNT	

Anexa Nr. 1 La Partea I

Teren

Nr cadastral	Suprafața (mp)*	Observații / Referințe
	1.000	

* Suprafața este determinată în planul de proiecție Stereo 70.



Date referitoare la teren

Crt	Categorie folosință	Intravilan	Suprafața (mp)	Tarla	Parcelă	Nr. topo	Observații / Referințe
1	arabil	DA	1.000	4	136/12	-	

Lungime Segmente

1) Valorile lungimilor segmentelor sunt obținute din proiecție în plan.

Punct început	X / Y	Punct sfârșit	X / Y	Lungime segment (** (m)
1	323.079,363 448.351,149	2	323.167,456 448.431,068	118.943
2	323.167,456 448.431,068	3	323.169,916 448.444,077	13.24
3	323.169,916 448.444,077	4	323.072,439 448.355,645	131.613
4	323.072,439 448.355,645	1	323.079,363 448.351,149	8.256

** Lungimile segmentelor sunt determinate în planul de proiecție Stereo 70 și sunt rotunjite la 1 milimetru.

***** Distanţa dintre puncte este formată din segmente cumulate ce sunt mai mici decât valoarea 1 milimetru.**

**DATE DESPRE IMOBILUL NR. 2729**

Oficiul de Cadastru și Publicitate Imobiliară HUNEDOARA
Biroul de Cadastru și Publicitate Imobiliară Hateg

A. Partea I. Descrierea imobilului

TEREN Intravilan

Adresa: Loc. Zeicani, Jud. Hunedoara

Nr. Crt	Nr cadastral Nr. topografic	Suprafața* (mp)	Observații / Referințe
A1		1.500	Sector cadastral:20 Teren neimprejmuit;

B. Partea II. Proprietari și acte

Inscrieri privitoare la dreptul de proprietate și alte drepturi reale		Referințe
1 / 03/01/2024		
Act Normativ nr. 7, din 13/03/1996 emis de Parlamentul României;		
B1	Inscrierea provizorie, drept de PROPRIETATE, dobandit prin Lege, cota actuala 1/1	A1
1) COMUNA SARMIZEGETUSA, CIF:4633293, PROPRIETAR NEIDENTIFICAT		

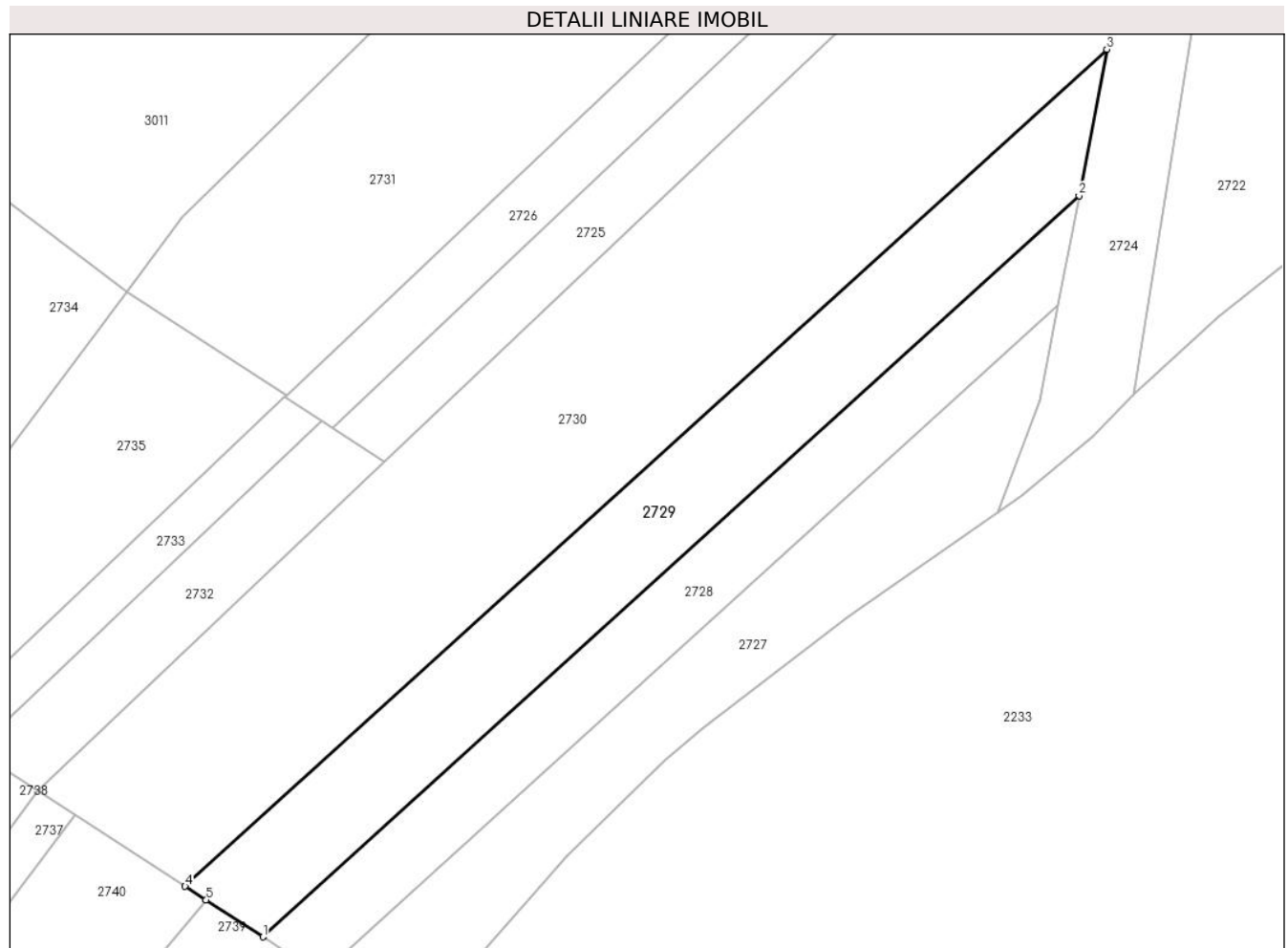
C. Partea III. SARCINI .

Inscrieri privind dezmembramintele dreptului de proprietate, drepturi reale de garanție și sarcini	Referințe
NU SUNT	

Teren

Nr cadastral	Suprafața (mp)*	Observații / Referințe
	1.500	

* Suprafața este determinată în planul de proiecție Stereo 70.



Date referitoare la teren

Crt	Categorie folosință	Intravilan	Suprafața (mp)	Tarla	Parcelă	Nr. topo	Observații / Referințe
1	faneata	DA	1.500	-	136/13	-	

Lungime Segmente

1) Valorile lungimilor segmentelor sunt obținute din proiecție în plan.

Punct început	X / Y	Punct sfârșit	X / Y	Lungime segment (** (m)
1	323.072,439 448.355,645	2	323.169,916 448.444,077	131.613
2	323.169,916 448.444,077	3	323.173,216 448.461,526	17.758
3	323.173,216 448.461,526	4	323.063,152 448.361,675	148.608
4	323.063,152 448.361,675	5	323.065,649 448.360,054	2.977
5	323.065,649 448.360,054	1	323.072,439 448.355,645	8.096

**** Lungimile segmentelor sunt determinate în planul de proiecție Stereo 70 și sunt rotunjite la 1 milimetru.**

***** Distanța dintre puncte este formată din segmente cumulate ce sunt mai mici decât valoarea 1 milimetru.**

**DATE DESPRE IMOBILUL NR. 2730**

Oficiul de Cadastru și Publicitate Imobiliară HUNEDOARA
Biroul de Cadastru și Publicitate Imobiliară Hateg

A. Partea I. Descrierea imobilului

TEREN Intravilan

Adresa: Loc. Zeicani, Jud. Hunedoara

Nr. Crt	Nr cadastral Nr. topografic	Suprafața* (mp)	Observații / Referințe
A1		3.700	Sector cadastral:20 Teren neimpregmuit;

B. Partea II. Proprietari și acte

Inscrieri privitoare la dreptul de proprietate și alte drepturi reale		Referințe
1 / 04/01/2024		
Act Administrativ nr. 24501/43, din 05/07/2002 emis de CJSPDAT HUNEDOARA;		
B1	Intabulare, drept de PROPRIETATE, dobandit prin Reconstituire, cota actuala 1/1 1) MOLEA TEREZIA	A1

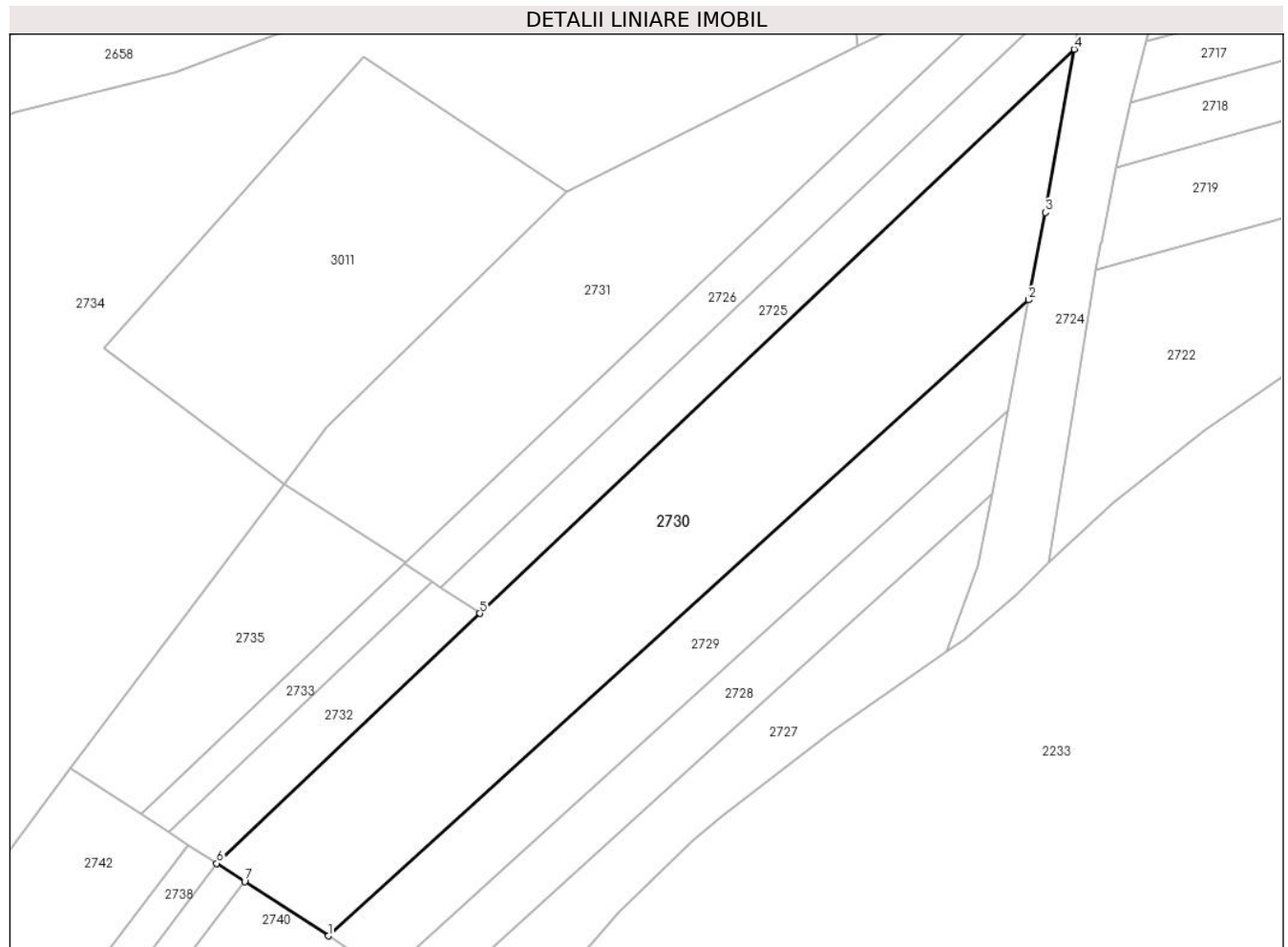
C. Partea III. SARCINI .

Inscrieri privind dezmembramintele dreptului de proprietate, drepturi reale de garanție și sarcini	Referințe
NU SUNT	

Teren

Nr cadastral	Suprafața (mp)*	Observații / Referințe
	3.700	

* Suprafața este determinată în planul de proiecție Stereo 70.



Date referitoare la teren

Crt	Categorie folosință	Intravilan	Suprafața (mp)	Tarla	Parcelă	Nr. topo	Observații / Referințe
1	arabil	DA	3.700	4	136/14	-	

Lungime Segmente

1) Valorile lungimilor segmentelor sunt obținute din proiecție în plan.

Punct început	X / Y	Punct sfârșit	X / Y	Lungime segment (** (m)
1	323.063,152 448.361,675	2	323.173,216 448.461,526	148.608
2	323.173,216 448.461,526	3	323.175,818 448.475,282	14.0
3	323.175,818 448.475,282	4	323.180,392 448.500,898	26.021
4	323.180,392 448.500,898	5	323.086,968 448.412,299	128.755
5	323.086,968 448.412,299	6	323.045,602 448.373,071	57.009

Punct început	X / Y	Punct sfârşit	X / Y	Lungime segment (** (m)
6	323.045,602 448.373,071	7	323.049,994 448.370,219	5.237
7	323.049,994 448.370,219	1	323.063,152 448.361,675	15.689

** Lungimile segmentelor sunt determinate în planul de proiecţie Stereo 70 şi sunt rotunjite la 1 milimetru.

*** Distanţa dintre puncte este formată din segmente cumulate ce sunt mai mici decât valoarea 1 milimetru.

**DATE DESPRE IMOBILUL NR. 2731**

Oficiul de Cadastru și Publicitate Imobiliară HUNEDOARA
Biroul de Cadastru și Publicitate Imobiliară Hateg

A. Partea I. Descrierea imobilului

TEREN Intravilan

Adresa: Loc. Zeicani, Jud. Hunedoara

Nr. Crt	Nr cadastral Nr. topografic	Suprafața* (mp)	Observații / Referințe
A1		2.500	Sector cadastral:20 Teren neimprejmuit;

B. Partea II. Proprietari și acte

Inscrieri privitoare la dreptul de proprietate și alte drepturi reale	Referințe
1 / 04/01/2024	
Act Administrativ nr. 41568/83, din 15/11/2000 emis de CJSPDAT HUNEDOARA;	
B1	A1
Intabulare, drept de PROPRIETATE, dobandit prin Reconstituire, cota actuala 1/1 1) IANC IȘTVAN	

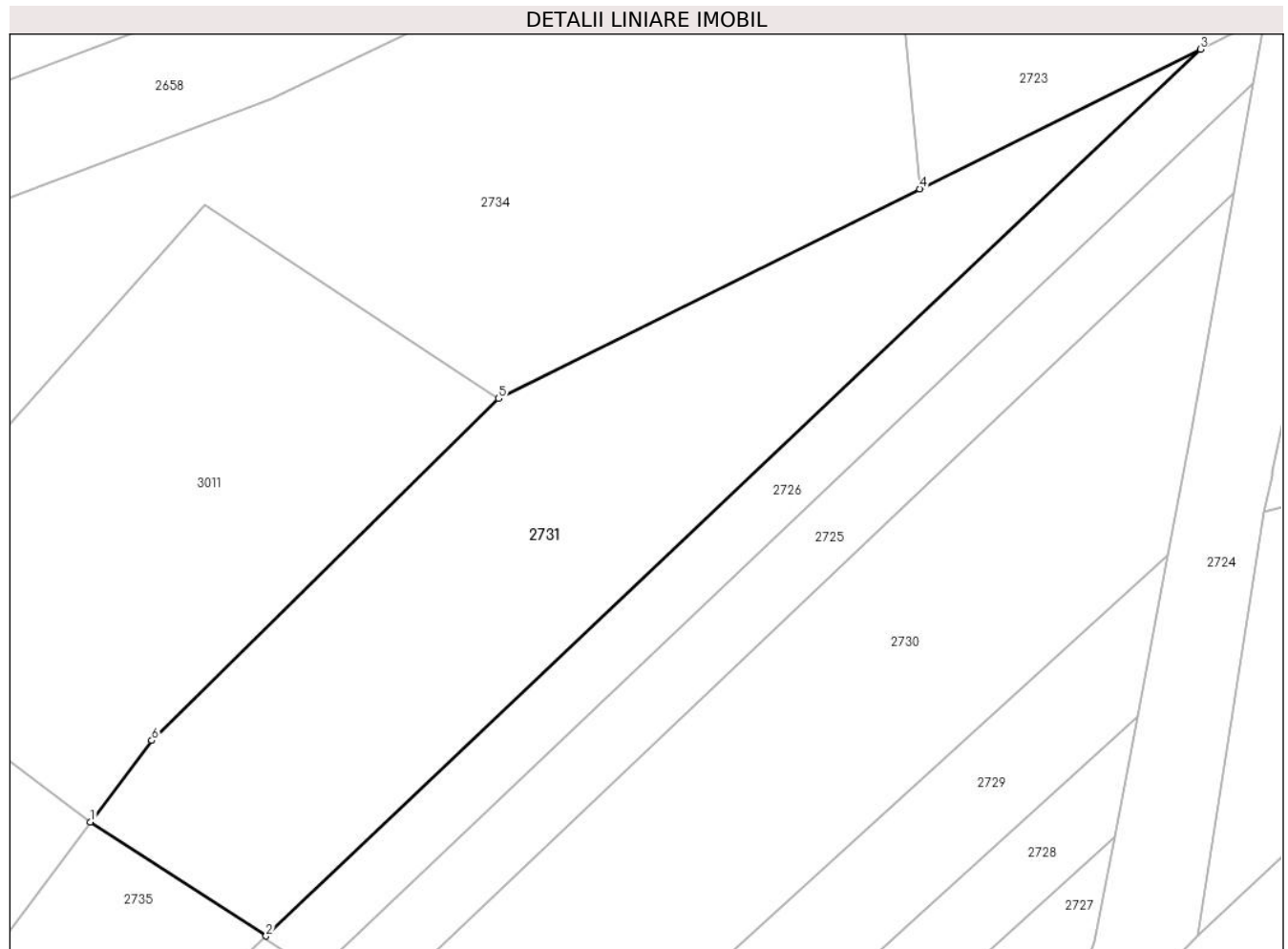
C. Partea III. SARCINI .

Inscrieri privind dezmembramintele dreptului de proprietate, drepturi reale de garanție și sarcini	Referințe
NU SUNT	

Teren

Nr cadastral	Suprafața (mp)*	Observații / Referințe
	2.500	

* Suprafața este determinată în planul de proiecție Stereo 70.



Date referitoare la teren

Crt	Categorie folosință	Intravilan	Suprafața (mp)	Tarla	Parcelă	Nr. topo	Observații / Referințe
1	faneata	DA	2.500	4	136/21	-	

Lungime Segmente

1) Valorile lungimilor segmentelor sunt obținute din proiecție în plan.

Punct început	X / Y	Punct sfârșit	X / Y	Lungime segment (** (m)
1	323.056,195 448.432,639	2	323.075,268 448.420,254	22.741
2	323.075,268 448.420,254	3	323.176,755 448.516,499	139.867
3	323.176,755 448.516,499	4	323.146,271 448.501,341	34.045
4	323.146,271 448.501,341	5	323.100,534 448.478,575	51.09
5	323.100,534 448.478,575	6	323.062,83 448.441,474	52.897

Punct început	X / Y	Punct sfârşit	X / Y	Lungime segment (** (m)
6	323.062,83 448.441,474	1	323.056,195 448.432,639	11.049

** Lungimile segmentelor sunt determinate în planul de proiecţie Stereo 70 şi sunt rotunjite la 1 milimetru.

*** Distanţa dintre puncte este formată din segmente cumulate ce sunt mai mici decât valoarea 1 milimetru.

**DATE DESPRE IMOBILUL NR. 2732**

Oficiul de Cadastru și Publicitate Imobiliară HUNEDOARA
Biroul de Cadastru și Publicitate Imobiliară Hateg

A. Partea I. Descrierea imobilului

TEREN Intravilan

Adresa: Loc. Zeicani, Jud. Hunedoara

Nr. Crt	Nr cadastral Nr. topografic	Suprafața* (mp)	Observații / Referințe
A1		500	Sector cadastral:20 Teren neimprejmuit;

B. Partea II. Proprietari și acte

Inscrieri privitoare la dreptul de proprietate și alte drepturi reale		Referințe
1 / 03/01/2024		
Act Normativ nr. 7, din 13/03/1996 emis de Parlamentul României;		
B1	Inscrierea provizorie, drept de PROPRIETATE, dobandit prin Lege, cota actuala 1/1	A1
1) COMUNA SARMIZEGETUSA, CIF:4633293, PROPRIETAR NEIDENTIFICAT		

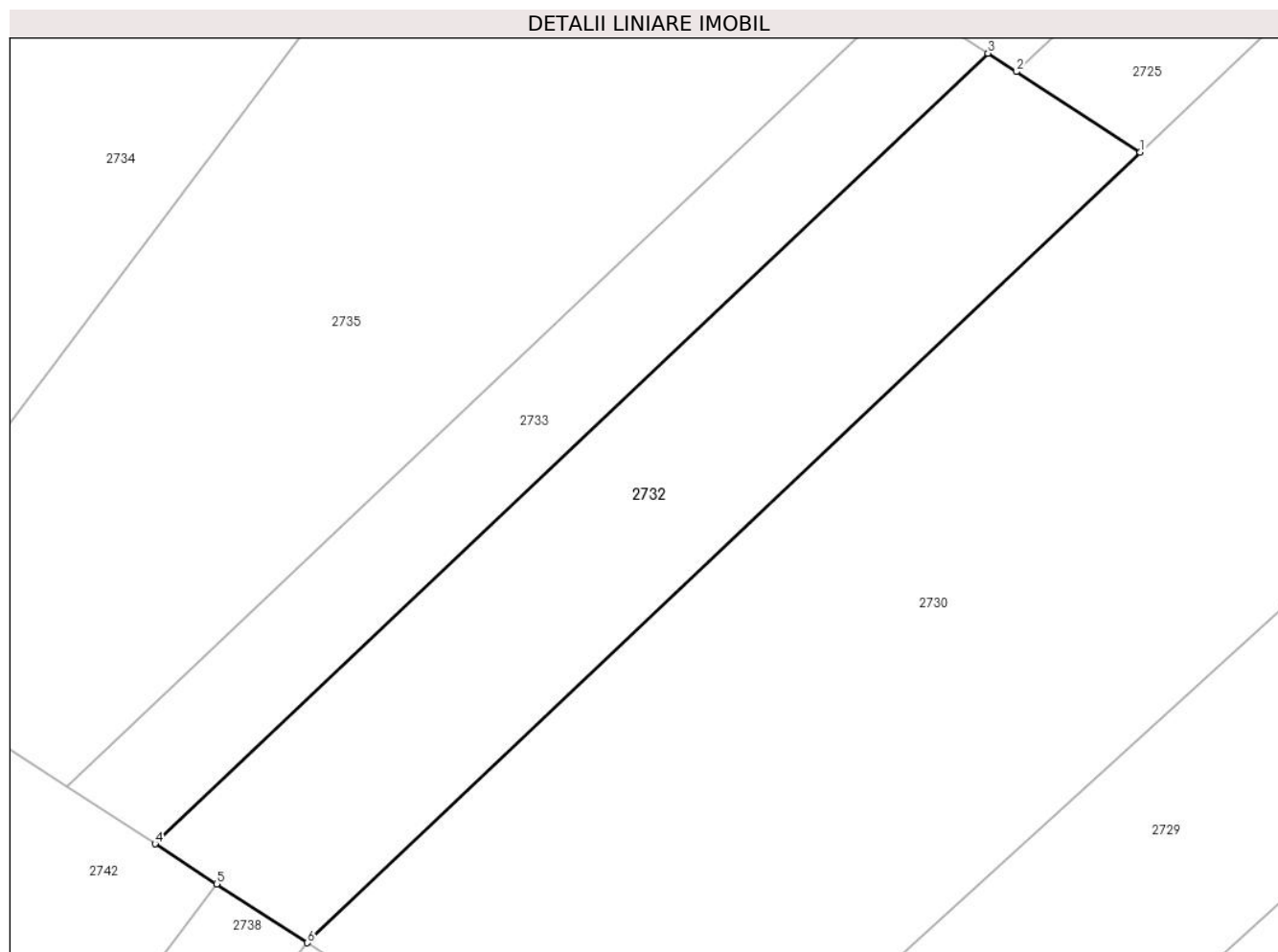
C. Partea III. SARCINI .

Inscrieri privind dezmembramintele dreptului de proprietate, drepturi reale de garanție și sarcini	Referințe
NU SUNT	

Teren

Nr cadastral	Suprafața (mp)*	Observații / Referințe
	500	

* Suprafața este determinată în planul de proiecție Stereo 70.



Date referitoare la teren

Crt	Categorie folosință	Intravilan	Suprafața (mp)	Tarla	Parcelă	Nr. topo	Observații / Referințe
1	faneata	DA	500	-	136/15	-	

Lungime Segmente

1) Valorile lungimilor segmentelor sunt obținute din proiecție în plan.

Punct început	X / Y	Punct sfârșit	X / Y	Lungime segment (** (m)
1	323.086,968 448.412,299	2	323.080,809 448.416,299	7.344
2	323.080,809 448.416,299	3	323.079,402 448.417,212	1.677
3	323.079,402 448.417,212	4	323.038,036 448.377,983	57.009
4	323.038,036 448.377,983	5	323.041,1 448.375,994	3.653
5	323.041,1 448.375,994	6	323.045,602 448.373,071	5.368

Punct început	X / Y	Punct sfârşit	X / Y	Lungime segment (** (m)
6	323.045,602 448.373,071	1	323.086,968 448.412,299	57.009

** Lungimile segmentelor sunt determinate în planul de proiecţie Stereo 70 şi sunt rotunjite la 1 milimetru.

*** Distanţa dintre puncte este formată din segmente cumulate ce sunt mai mici decât valoarea 1 milimetru.

**DATE DESPRE IMOBILUL NR. 2733**

Oficiul de Cadastru și Publicitate Imobiliară HUNEDOARA
Biroul de Cadastru și Publicitate Imobiliară Hateg

A. Partea I. Descrierea imobilului

TEREN Intravilan

Adresa: Loc. Zeicani, Jud. Hunedoara

Nr. Crt	Nr cadastral Nr. topografic	Suprafața* (mp)	Observații / Referințe
A1		288	Sector cadastral:20 Teren neimprejmuit;

B. Partea II. Proprietari și acte

Inscrieri privitoare la dreptul de proprietate și alte drepturi reale		Referințe
1 / 04/01/2024		
Act Administrativ nr. 91054/153, din 09/06/2003 emis de CJSPDAT HUNEDOARA;		
B1	Intabulare, drept de PROPRIETATE, dobandit prin Reconstituire, cota actuala 1/1 1) LUNCAVIȚĂ PETRU DEFUNCT:Da	A1

C. Partea III. SARCINI .

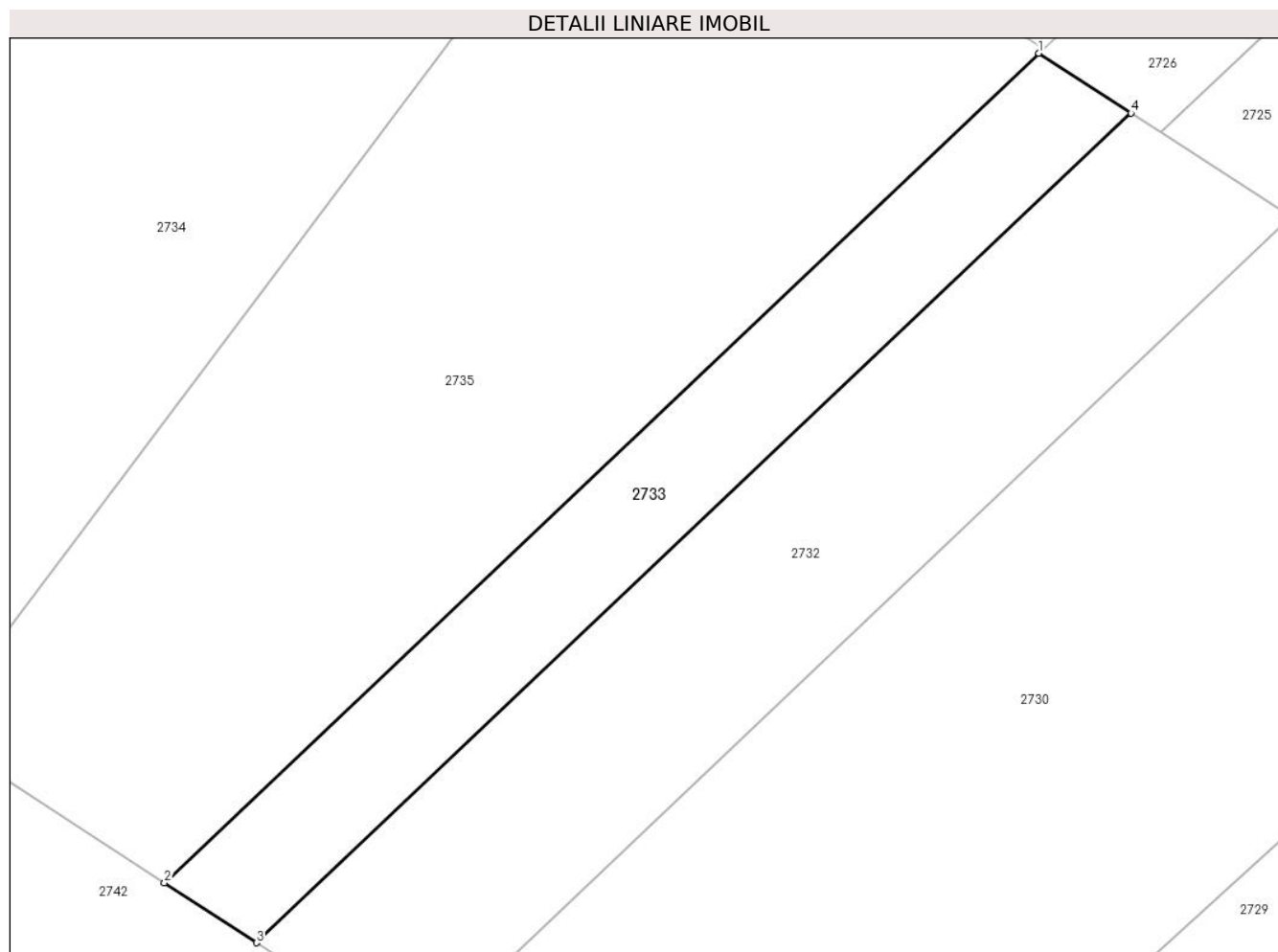
Inscrieri privind dezmembramintele dreptului de proprietate, drepturi reale de garanție și sarcini	Referințe
NU SUNT	

Anexa Nr. 1 La Partea I

Teren

Nr cadastral	Suprafața (mp)*	Observații / Referințe
	288	

* Suprafața este determinată în planul de proiecție Stereo 70.



Date referitoare la teren

Crt	Categorie folosință	Intravilan	Suprafața (mp)	Tarla	Parcelă	Nr. topo	Observații / Referințe
1	arabil	DA	288	4	136/18	-	

Lungime Segmente

1) Valorile lungimilor segmentelor sunt obținute din proiecție în plan.

Punct început	X / Y	Punct sfârșit	X / Y	Lungime segment (** (m)
1	323.075,044 448.420,042	2	323.033,679 448.380,813	57.009
2	323.033,679 448.380,813	3	323.038,036 448.377,983	5.195
3	323.038,036 448.377,983	4	323.079,402 448.417,212	57.009
4	323.079,402 448.417,212	1	323.075,044 448.420,042	5.196

** Lungimile segmentelor sunt determinate în planul de proiecție Stereo 70 și sunt rotunjite la 1 milimetru.

***** Distanţa dintre puncte este formată din segmente cumulate ce sunt mai mici decât valoarea 1 milimetru.**

**DATE DESPRE IMOBILUL NR. 2734**

Oficiul de Cadastru și Publicitate Imobiliară HUNEDOARA
Biroul de Cadastru și Publicitate Imobiliară Hateg

A. Partea I. Descrierea imobilului

TEREN Intravilan

Adresa: Loc. Zeicani, Jud. Hunedoara

Nr. Crt	Nr cadastral Nr. topografic	Suprafața* (mp)	Observații / Referințe
A1		8.268	Sector cadastral:20 Teren neimprejmuit;

B. Partea II. Proprietari și acte

Inscrieri privitoare la dreptul de proprietate și alte drepturi reale		Referințe
1 / 03/01/2024		
Act Normativ nr. 7, din 13/03/1996 emis de Parlamentul României;		
B1	Inscrierea provizorie, drept de PROPRIETATE, dobandit prin Lege, cota actuala 1/1	A1
1) COMUNA SARMIZEGETUSA, CIF:4633293, PROPRIETAR NEIDENTIFICAT		

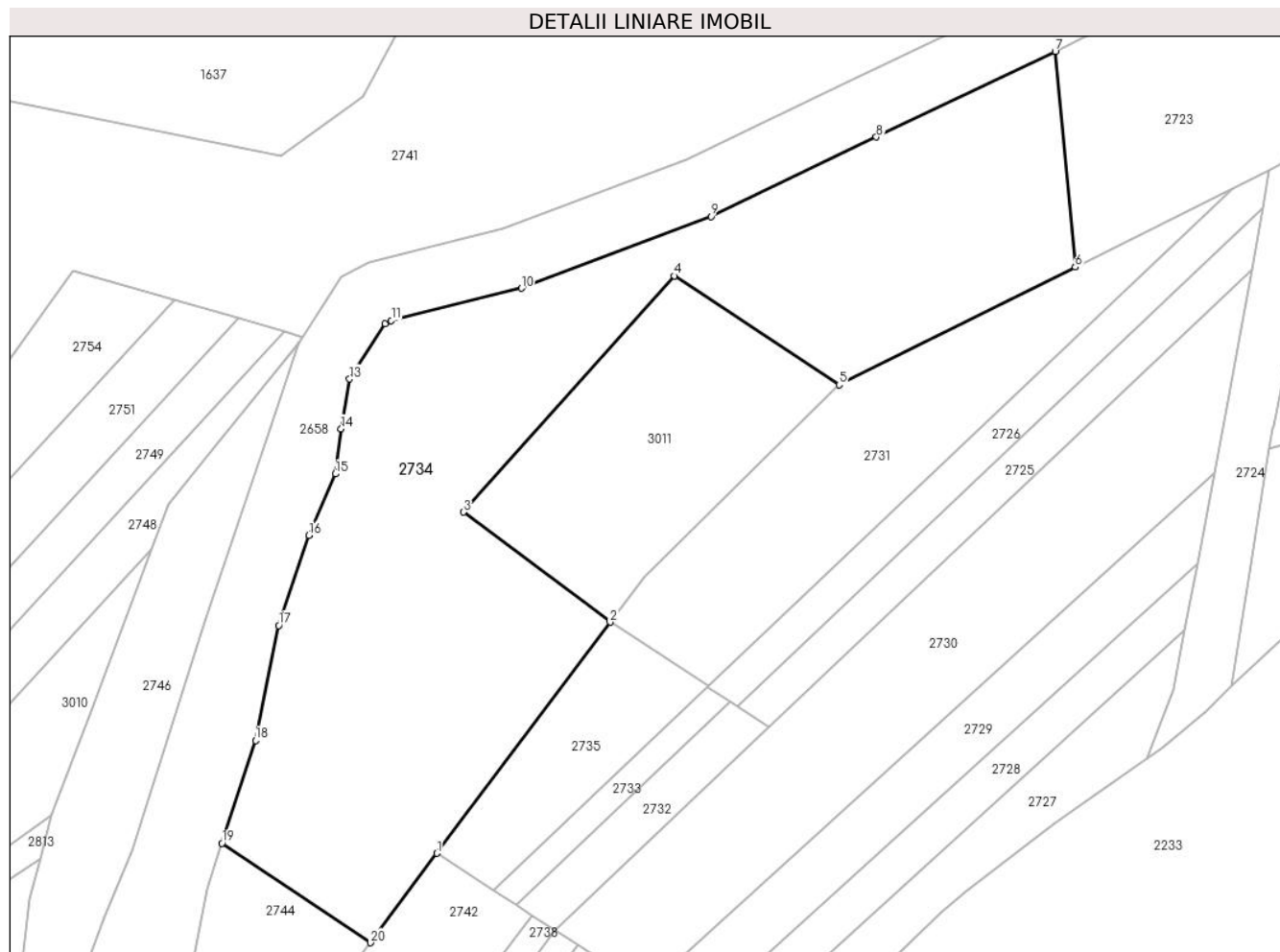
C. Partea III. SARCINI .

Inscrieri privind dezmembramintele dreptului de proprietate, drepturi reale de garanție și sarcini	Referințe
NU SUNT	

Teren

Nr cadastral	Suprafața (mp)*	Observații / Referințe
	8.268	

* Suprafața este determinată în planul de proiecție Stereo 70.



Date referitoare la teren

Crt	Categorie folosință	Intravilan	Suprafața (mp)	Tarla	Parcelă	Nr. topo	Observații / Referințe
1	faneata	DA	8.268	-	-	-	Impădurită

Lungime Segmente

1) Valorile lungimilor segmentelor sunt obținute din proiecție în plan.

Punct început	X / Y	Punct sfârșit	X / Y	Lungime segment (** (m)
1	323.022,652 448.387,973	2	323.056,195 448.432,639	55.859
2	323.056,195 448.432,639	3	323.027,799 448.453,935	35.494
3	323.027,799 448.453,935	4	323.068,632 448.499,65	61.296
4	323.068,632 448.499,65	5	323.100,534 448.478,575	38.235
5	323.100,534 448.478,575	6	323.146,271 448.501,341	51.09

Punct început	X / Y	Punct sfârşit	X / Y	Lungime segment (** (m)
6	323.146,271 448.501,341	7	323.142,386 448.543,043	41.883
7	323.142,386 448.543,043	8	323.107,757 448.526,467	38.392
8	323.107,757 448.526,467	9	323.075,734 448.511,139	35.502
9	323.075,734 448.511,139	10	323.039,053 448.497,221	39.233
10	323.039,053 448.497,221	11	323.013,826 448.491,013	25.98
11	323.013,826 448.491,013	12	323.012,621 448.490,358	1.372
12	323.012,621 448.490,358	13	323.005,767 448.479,674	12.694
13	323.005,767 448.479,674	14	323.004,114 448.470,062	9.753
14	323.004,114 448.470,062	15	323.002,994 448.461,329	8.805
15	323.002,994 448.461,329	16	322.997,85 448.449,474	12.923
16	322.997,85 448.449,474	17	322.992,032 448.432,02	18.398
17	322.992,032 448.432,02	18	322.987,558 448.409,776	22.689
18	322.987,558 448.409,776	19	322.981,072 448.389,893	20.914
19	322.981,072 448.389,893	20	323.009,823 448.370,669	34.586
20	323.009,823 448.370,669	1	323.022,652 448.387,973	21.541

** Lungimile segmentelor sunt determinate în planul de proiecție Stereo 70 și sunt rotunjite la 1 milimetru.

*** Distanța dintre puncte este formată din segmente cumulate ce sunt mai mici decât valoarea 1 milimetru.

**DATE DESPRE IMOBILUL NR. 2735**

Oficiul de Cadastru și Publicitate Imobiliară HUNEDOARA
Biroul de Cadastru și Publicitate Imobiliară Hateg

A. Partea I. Descrierea imobilului

TEREN Intravilan

Adresa: Loc. Zeicani, Jud. Hunedoara

Nr. Crt	Nr cadastral Nr. topografic	Suprafața* (mp)	Observații / Referințe
A1		1.000	Sector cadastral:20 Teren neimpregmuit;

B. Partea II. Proprietari și acte

Inscrieri privitoare la dreptul de proprietate și alte drepturi reale	Referințe
1 / 04/01/2024	
Act Administrativ nr. 91054/325, din 30/09/2005 emis de CJSPDAT HUNEDOARA;	
B1	A1
Intabulare, drept de PROPRIETATE, dobandit prin Reconstituire, cota actuala 1/1 1) HOBAN DUMITRU	

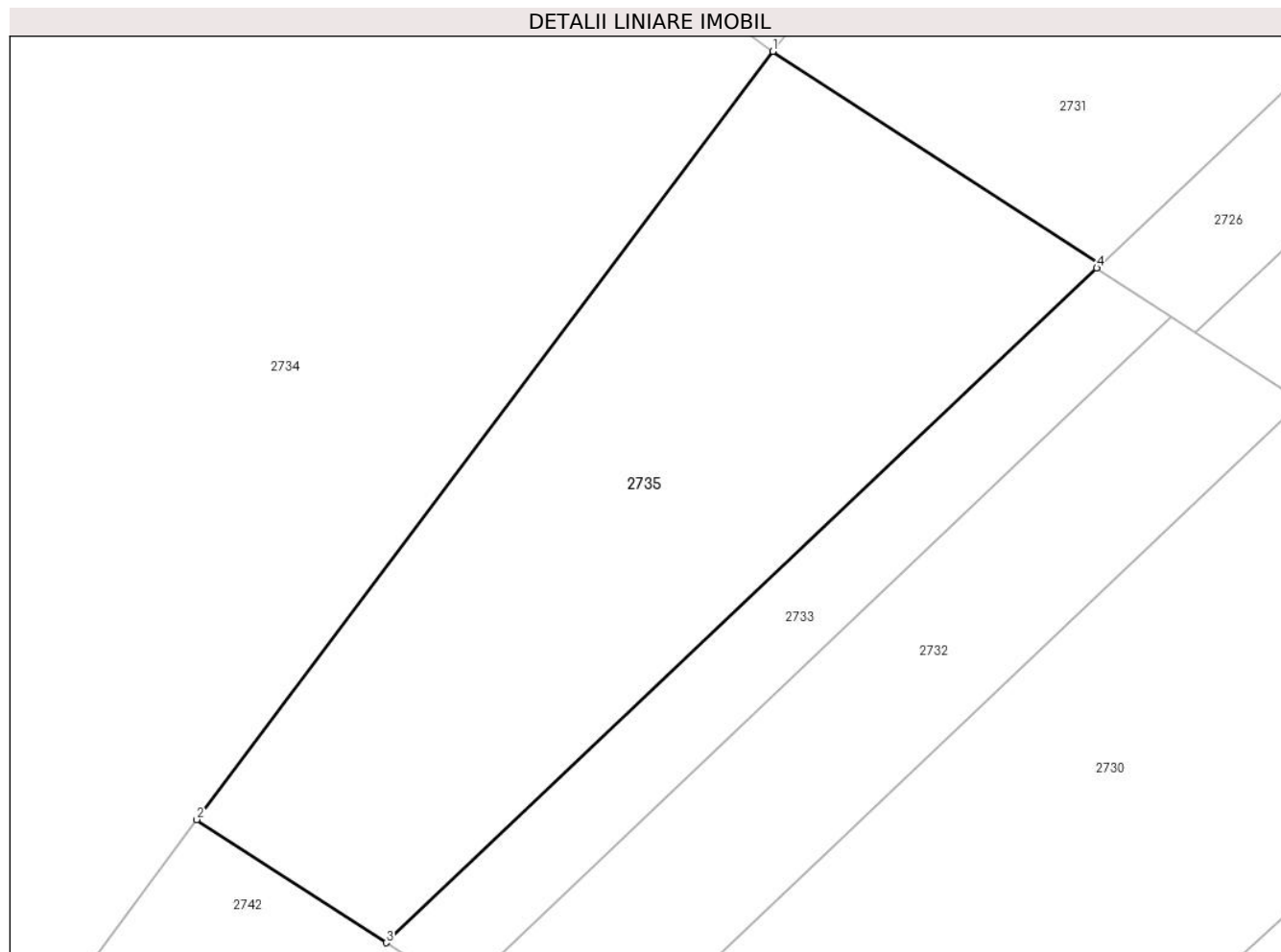
C. Partea III. SARCINI .

Inscrieri privind dezmembramintele dreptului de proprietate, drepturi reale de garanție și sarcini	Referințe
NU SUNT	

Teren

Nr cadastral	Suprafața (mp)*	Observații / Referințe
	1.000	

* Suprafața este determinată în planul de proiecție Stereo 70.



Date referitoare la teren

Crt	Categorie folosință	Intravilan	Suprafața (mp)	Tarla	Parcelă	Nr. topo	Observații / Referințe
1	arabil	DA	1.000	4	136/19	-	

Lungime Segmente

1) Valorile lungimilor segmentelor sunt obținute din proiecție în plan.

Punct început	X / Y	Punct sfârșit	X / Y	Lungime segment (** (m)
1	323.056,195 448.432,639	2	323.022,652 448.387,973	55.859
2	323.022,652 448.387,973	3	323.033,679 448.380,813	13.148
3	323.033,679 448.380,813	4	323.075,044 448.420,042	57.009
4	323.075,044 448.420,042	5	323.075,268 448.420,254	0.308
5	323.075,268 448.420,254	1	323.056,195 448.432,639	22.741

**** Lungimile segmentelor sunt determinate în planul de proiecție Stereo 70 și sunt rotunjite la 1 milimetru.**

***** Distanța dintre puncte este formată din segmente cumulate ce sunt mai mici decât valoarea 1 milimetru.**

**DATE DESPRE IMOBILUL NR. 2736**

Oficiul de Cadastru și Publicitate Imobiliară HUNEDOARA
Biroul de Cadastru și Publicitate Imobiliară Hateg

A. Partea I. Descrierea imobilului

TEREN Intravilan

Adresa: Loc. Zeicani, Jud. Hunedoara

Nr. Crt	Nr cadastral Nr. topografic	Suprafața* (mp)	Observații / Referințe
A1		2.400	Sector cadastral:20 Teren neimprejmuit;

B. Partea II. Proprietari și acte

Inscrieri privitoare la dreptul de proprietate și alte drepturi reale	Referințe
1 / 04/01/2024	
Act Administrativ nr. 24501/10, din 14/08/2001 emis de CJSPDAT HUNEDOARA;	
B1	A1
Intabulare, drept de PROPRIETATE, dobandit prin Reconstituire, cota actuala 1/1 1) STOICA LASCU	

C. Partea III. SARCINI .

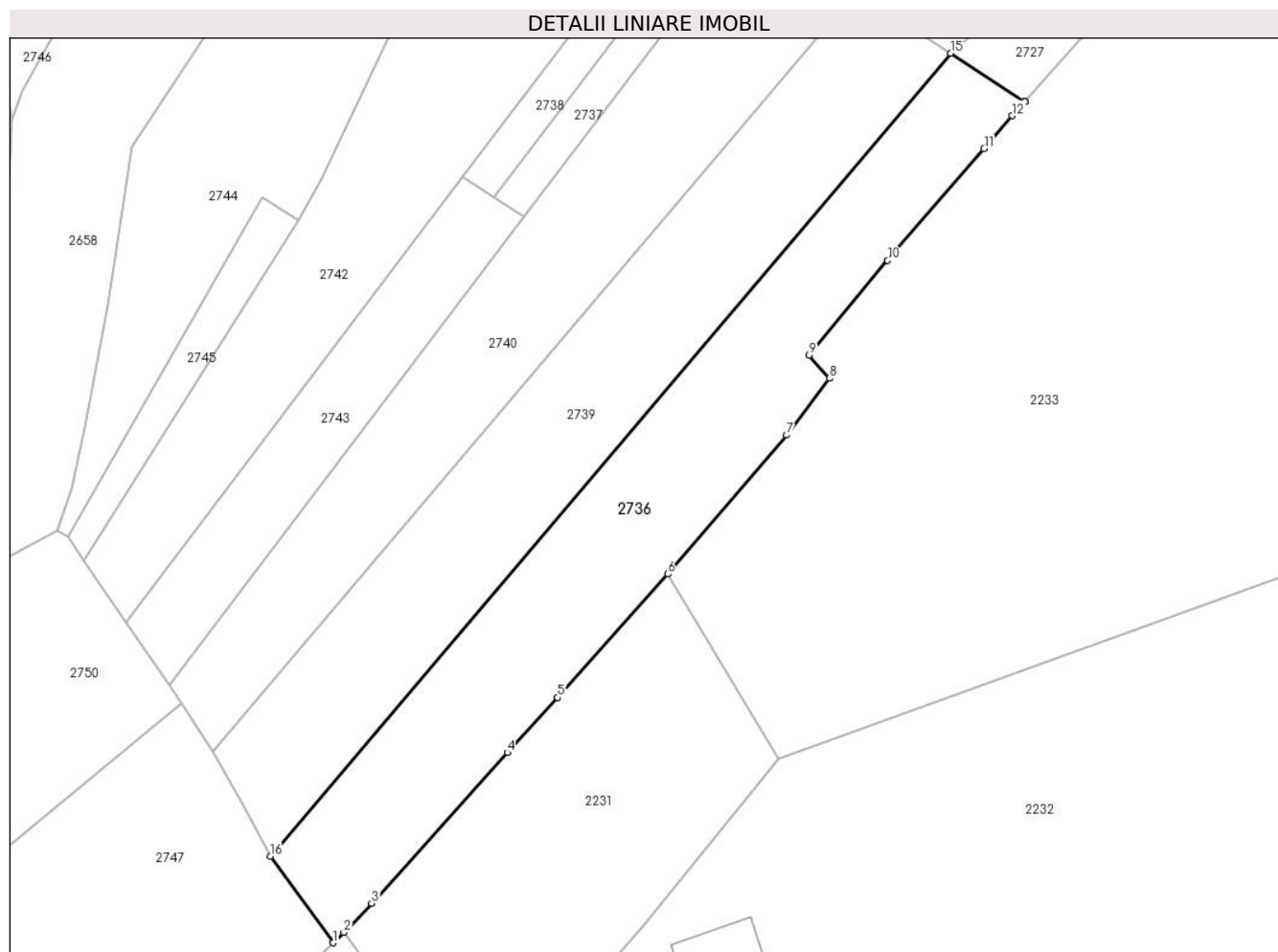
Inscrieri privind dezmembramintele dreptului de proprietate, drepturi reale de garanție și sarcini	Referințe
NU SUNT	

Anexa Nr. 1 La Partea I

Teren

Nr cadastral	Suprafața (mp)*	Observații / Referințe
	2.400	

* Suprafața este determinată în planul de proiecție Stereo 70.



Date referitoare la teren

Crt	Categorie folosință	Intravilan	Suprafața (mp)	Tarla	Parcelă	Nr. topo	Observații / Referințe
1	arabil	DA	2.400	4	136/10	-	

Lungime Segmente

1) Valorile lungimilor segmentelor sunt obținute din proiecție în plan.

Punct început	X / Y	Punct sfârșit	X / Y	Lungime segment (** (m)
1	322.989,989 448.222,538	2	322.991,544 448.224,026	2.152
2	322.991,544 448.224,026	3	322.995,567 448.228,23	5.819
3	322.995,567 448.228,23	4	323.015,218 448.250,028	29.348
4	323.015,218 448.250,028	5	323.022,492 448.257,98	10.777
5	323.022,492 448.257,98	6	323.038,398 448.275,863	23.933

Punct început	X / Y	Punct sfârșit	X / Y	Lungime segment (** (m)
6	323.038,398 448.275,863	7	323.055,613 448.295,934	26.442
7	323.055,613 448.295,934	8	323.061,785 448.304,136	10.265
8	323.061,785 448.304,136	9	323.058,874 448.307,481	4.434
9	323.058,874 448.307,481	10	323.070,241 448.321,183	17.803
10	323.070,241 448.321,183	11	323.084,203 448.337,362	21.37
11	323.084,203 448.337,362	12	323.088,294 448.342,125	6.279
12	323.088,294 448.342,125	13	323.090,101 448.344,174	2.732
13	323.090,101 448.344,174	14	323.090,103 448.344,175	0.002
14	323.090,103 448.344,175	15	323.079,363 448.351,149	12.806
15	323.079,363 448.351,149	16	322.980,924 448.235,074	152.196
16	322.980,924 448.235,074	1	322.989,989 448.222,538	15.47

** Lungimile segmentelor sunt determinate în planul de proiecție Stereo 70 și sunt rotunjite la 1 milimetru.

*** Distanța dintre puncte este formată din segmente cumulate ce sunt mai mici decât valoarea 1 milimetru.

**DATE DESPRE IMOBILUL NR. 2737**

Oficiul de Cadastru și Publicitate Imobiliară HUNEDOARA
Biroul de Cadastru și Publicitate Imobiliară Hațeg

A. Partea I. Descrierea imobilului

TEREN Intravilan

Adresa: Loc. Zeicani, Jud. Hunedoara

Nr. Crt	Nr cadastral Nr. topografic	Suprafața* (mp)	Observații / Referințe
A1		280	Sector cadastral:20 Teren neimprejmuit;

B. Partea II. Proprietari și acte

Inscrieri privitoare la dreptul de proprietate și alte drepturi reale	Referințe
1 / 04/01/2024	
Hotarare Judecatoreasca nr. Sentință civilă nr 698, din 07/09/2006 emis de Judecătoria Hațeg;	
B1	Intabulare, drept de PROPRIETATE, dobandit prin Hotarare Judecatoreasca, cota actuala 1/1
	1) BOCIAT ȘTEFAN

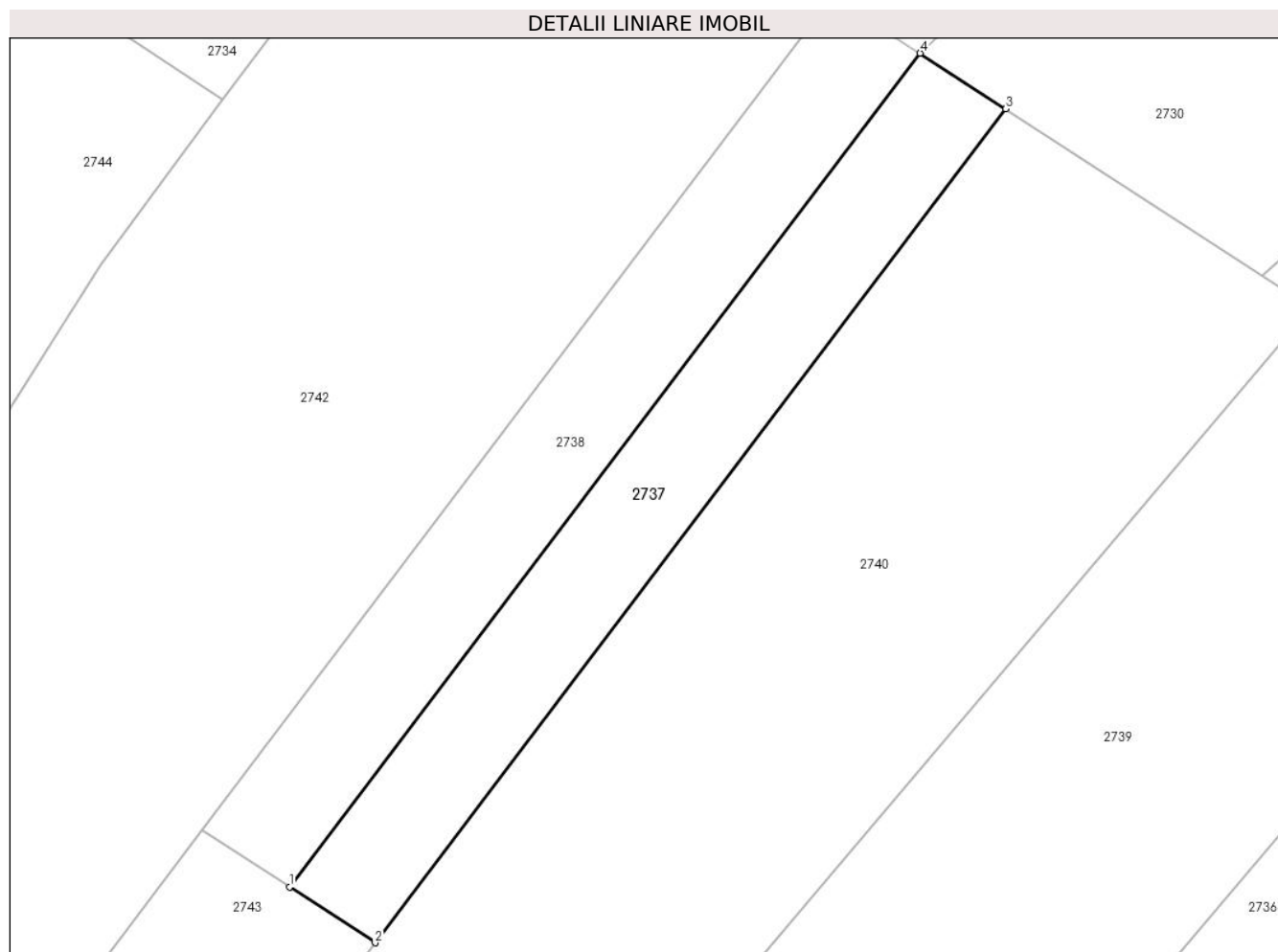
C. Partea III. SARCINI .

Inscrieri privind dezmembramintele dreptului de proprietate, drepturi reale de garanție și sarcini	Referințe
NU SUNT	

Teren

Nr cadastral	Suprafața (mp)*	Observații / Referințe
	280	

* Suprafața este determinată în planul de proiecție Stereo 70.



Date referitoare la teren

Crt	Categorie folosință	Intravilan	Suprafața (mp)	Tarla	Parcelă	Nr. topo	Observații / Referințe
1	arabil	DA	280	4	136/6	-	În sentință parcela 136/1, corect e 136/6

Lungime Segmente

1) Valorile lungimilor segmentelor sunt obținute din proiecție în plan.

Punct început	X / Y	Punct sfârșit	X / Y	Lungime segment (** (m)
1	323.013,248 448.330,333	2	323.017,64 448.327,481	5.237
2	323.017,64 448.327,481	3	323.049,994 448.370,219	53.603
3	323.049,994 448.370,219	4	323.045,602 448.373,071	5.237
4	323.045,602 448.373,071	1	323.013,248 448.330,333	53.603

**** Lungimile segmentelor sunt determinate în planul de proiecție Stereo 70 și sunt rotunjite la 1 milimetru.**

***** Distanța dintre puncte este formată din segmente cumulate ce sunt mai mici decât valoarea 1 milimetru.**

**DATE DESPRE IMOBILUL NR. 2738**

Oficiul de Cadastru și Publicitate Imobiliară HUNEDOARA
Biroul de Cadastru și Publicitate Imobiliară Hateg

A. Partea I. Descrierea imobilului

TEREN Intravilan

Adresa: Loc. Zeicani, Jud. Hunedoara

Nr. Crt	Nr cadastral Nr. topografic	Suprafața* (mp)	Observații / Referințe
A1		287	Sector cadastral:20 Teren neimprejmuit;

B. Partea II. Proprietari și acte

Inscrieri privitoare la dreptul de proprietate și alte drepturi reale		Referințe
1 / 04/01/2024		
Act Administrativ nr. 41568/65, din 04/09/2000 emis de CJSPDAT HUNEDOARA;		
B1	Intabulare, drept de PROPRIETATE, dobandit prin Reconstituire, cota actuala 1/1 1) VLAD TEREZIA 2) VLAD ION	A1

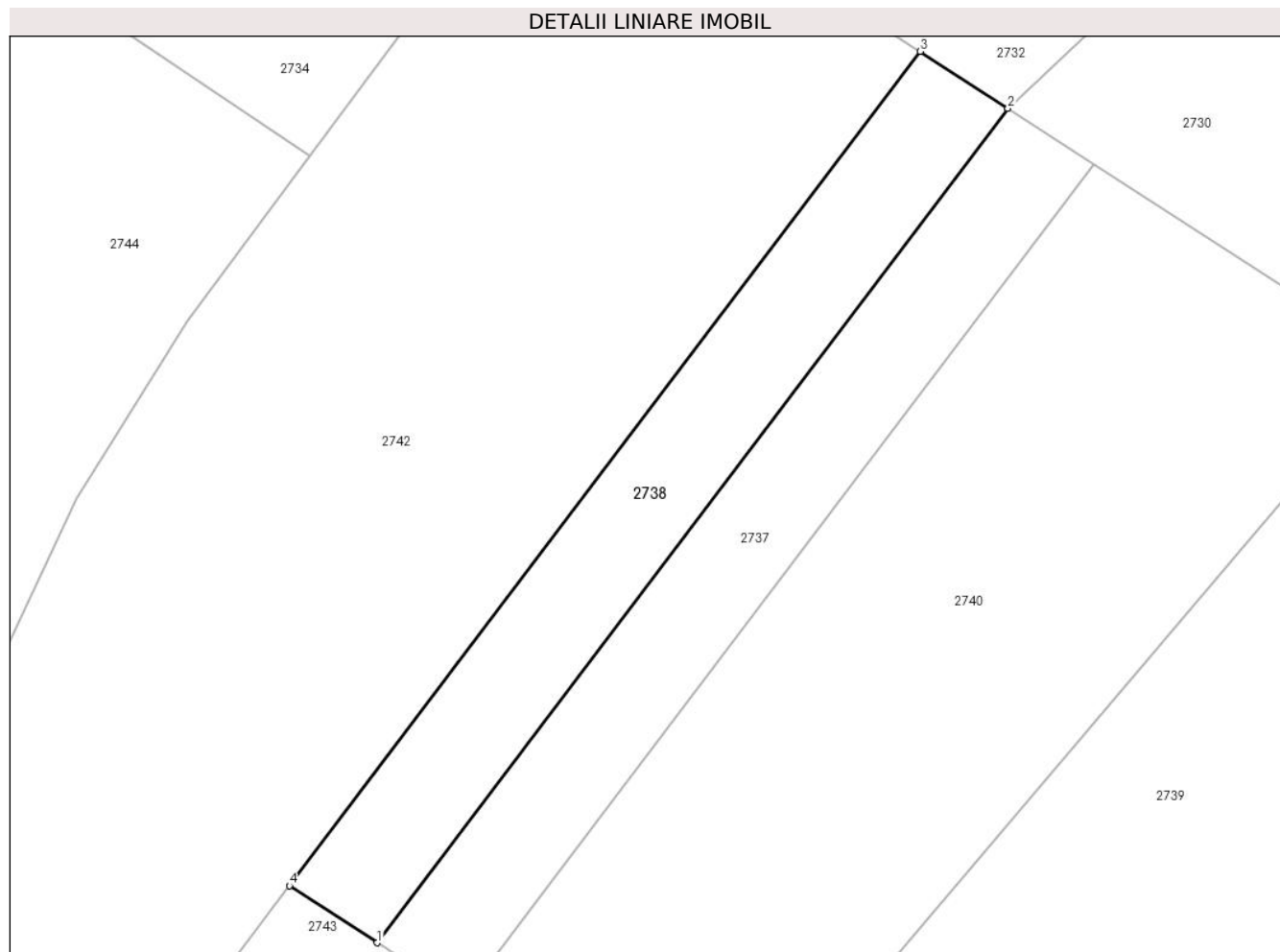
C. Partea III. SARCINI .

Inscrieri privind dezmembramintele dreptului de proprietate, drepturi reale de garanție și sarcini	Referințe
NU SUNT	

Teren

Nr cadastral	Suprafața (mp)*	Observații / Referințe
	287	

* Suprafața este determinată în planul de proiecție Stereo 70.



Date referitoare la teren

Crt	Categorie folosință	Intravilan	Suprafața (mp)	Tarla	Parcelă	Nr. topo	Observații / Referințe
1	arabil	DA	287	4	136/6	-	

Lungime Segmente

1) Valorile lungimilor segmentelor sunt obținute din proiecție în plan.

Punct început	X / Y	Punct sfârșit	X / Y	Lungime segment (** (m)
1	323.013,248 448.330,333	2	323.045,602 448.373,071	53.603
2	323.045,602 448.373,071	3	323.041,1 448.375,994	5.368
3	323.041,1 448.375,994	4	323.008,745 448.333,256	53.604
4	323.008,745 448.333,256	1	323.013,248 448.330,333	5.369

** Lungimile segmentelor sunt determinate în planul de proiecție Stereo 70 și sunt rotunjite la 1 milimetru.

***** Distanţa dintre puncte este formată din segmente cumulate ce sunt mai mici decât valoarea 1 milimetru.**

**DATE DESPRE IMOBILUL NR. 2739**

Oficiul de Cadastru și Publicitate Imobiliară HUNEDOARA
Biroul de Cadastru și Publicitate Imobiliară Hateg

A. Partea I. Descrierea imobilului

TEREN Intravilan

Adresa: Loc. Zeicani, Jud. Hunedoara

Nr. Crt	Nr cadastral Nr. topografic	Suprafața* (mp)	Observații / Referințe
A1		2.400	Sector cadastral:20 Teren neimprejmuit;

B. Partea II. Proprietari și acte

Inscrieri privitoare la dreptul de proprietate și alte drepturi reale		Referințe
1 / 03/01/2024		
Act Normativ nr. 7, din 13/03/1996 emis de Parlamentul României;		
B1	Inscrierea provizorie, drept de PROPRIETATE, dobandit prin Lege, cota actuala 1/1	A1
1) COMUNA SARMIZEGETUSA, CIF:4633293, PROPRIETAR NEIDENTIFICAT		

C. Partea III. SARCINI .

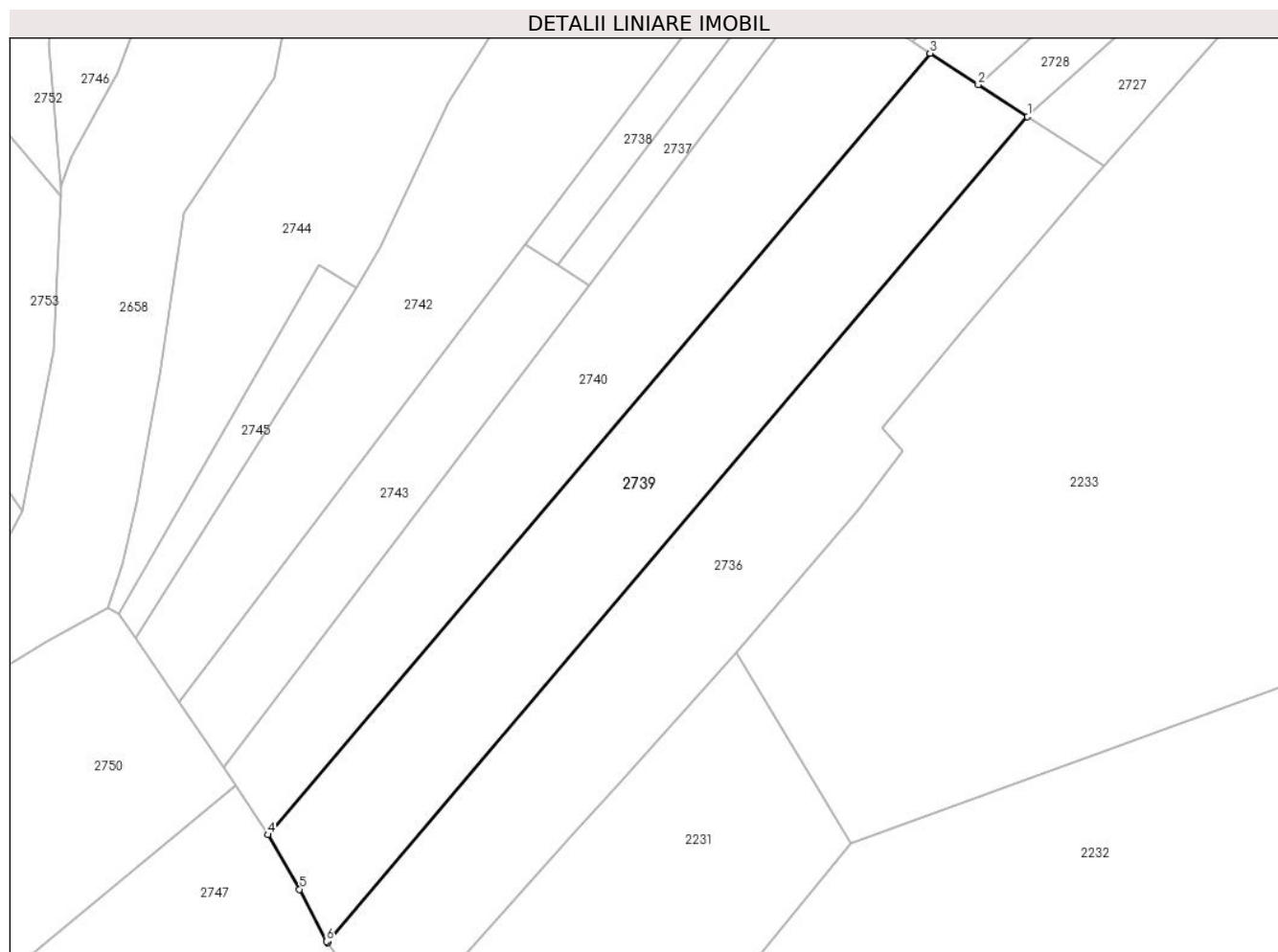
Inscrieri privind dezmembramintele dreptului de proprietate, drepturi reale de garanție și sarcini	Referințe
NU SUNT	

Anexa Nr. 1 La Partea I

Teren

Nr cadastral	Suprafața (mp)*	Observații / Referințe
	2.400	

* Suprafața este determinată în planul de proiecție Stereo 70.



Date referitoare la teren

Crt	Categorie folosință	Intramilan	Suprafața (mp)	Tarla	Parcelă	Nr. topo	Observații / Referințe
1	arabil	DA	2.400	-	136/9	-	

Lungime Segmente

1) Valorile lungimilor segmentelor sunt obținute din proiecție în plan.

Punct început	X / Y	Punct sfârșit	X / Y	Lungime segment (** (m)
1	323.079,363 448.351,149	2	323.072,439 448.355,645	8.256
2	323.072,439 448.355,645	3	323.065,649 448.360,054	8.096
3	323.065,649 448.360,054	4	322.972,536 448.250,259	143.962
4	322.972,536 448.250,259	5	322.977,001 448.242,584	8.879
5	322.977,001 448.242,584	6	322.980,788 448.235,262	8.243

Punct început	X / Y	Punct sfârșit	X / Y	Lungime segment (** (m)
6	322.980,788 448.235,262	7	322.980,924 448.235,074	0.232
7	322.980,924 448.235,074	1	323.079,363 448.351,149	152.196

** Lungimile segmentelor sunt determinate în planul de proiecție Stereo 70 și sunt rotunjite la 1 milimetru.

*** Distanța dintre puncte este formată din segmente cumulate ce sunt mai mici decât valoarea 1 milimetru.

**DATE DESPRE IMOBILUL NR. 2740**

Oficiul de Cadastru și Publicitate Imobiliară HUNEDOARA
Biroul de Cadastru și Publicitate Imobiliară Hateg

A. Partea I. Descrierea imobilului

TEREN Intravilan

Adresa: Loc. Zeicani, Jud. Hunedoara

Nr. Crt	Nr cadastral Nr. topografic	Suprafața* (mp)	Observații / Referințe
A1		2.070	Sector cadastral:20 Teren neimprejmuit;

B. Partea II. Proprietari și acte

Inscrieri privitoare la dreptul de proprietate și alte drepturi reale		Referințe
1 / 03/01/2024		
Act Normativ nr. 7, din 13/03/1996 emis de Parlamentul României;		
B1	Inscrierea provizorie, drept de PROPRIETATE, dobandit prin Lege, cota actuala 1/1	A1
1) COMUNA SARMIZEGETUSA, CIF:4633293, PROPRIETAR NEIDENTIFICAT		

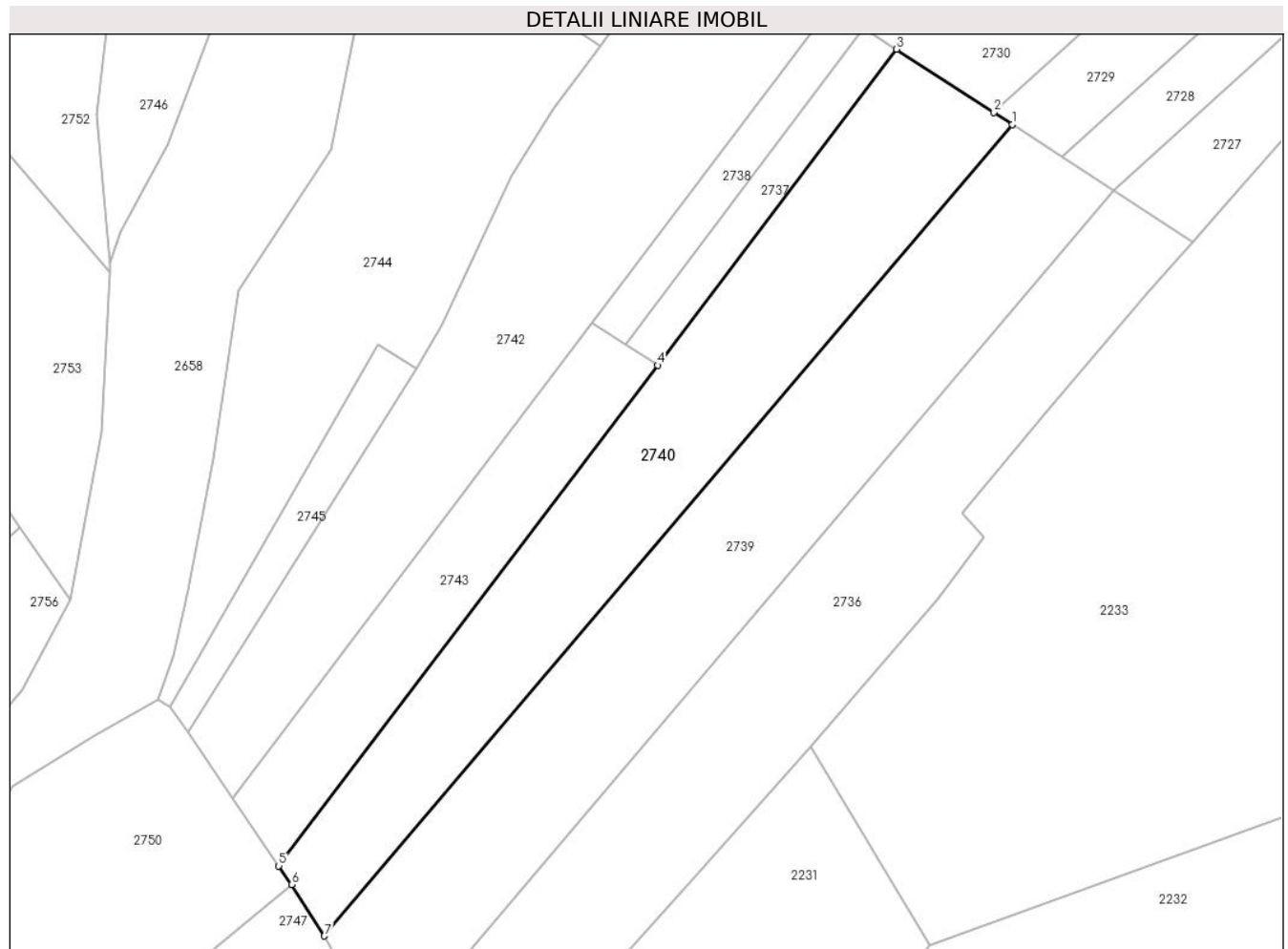
C. Partea III. SARCINI .

Inscrieri privind dezmembramintele dreptului de proprietate, drepturi reale de garanție și sarcini	Referințe
NU SUNT	

Teren

Nr cadastral	Suprafața (mp)*	Observații / Referințe
	2.070	

* Suprafața este determinată în planul de proiecție Stereo 70.



Date referitoare la teren

Crt	Categorie folosință	Intravilan	Suprafața (mp)	Tarla	Parcelă	Nr. topo	Observații / Referințe
1	faneata	DA	2.070	-	136/8	-	

Lungime Segmente

1) Valorile lungimilor segmentelor sunt obținute din proiecție în plan.

Punct început	X / Y	Punct sfârșit	X / Y	Lungime segment (** (m)
1	323.065,649 448.360,054	2	323.063,152 448.361,675	2.977
2	323.063,152 448.361,675	3	323.049,994 448.370,219	15.689
3	323.049,994 448.370,219	4	323.017,64 448.327,481	53.603
4	323.017,64 448.327,481	5	322.966,352 448.259,733	84.972
5	322.966,352 448.259,733	6	322.968,086 448.257,194	3.075

Punct început	X / Y	Punct sfârşit	X / Y	Lungime segment (** (m)
6	322.968,086 448.257,194	7	322.972,536 448.250,259	8.24
7	322.972,536 448.250,259	1	323.065,649 448.360,054	143.962

** Lungimile segmentelor sunt determinate în planul de proiecție Stereo 70 și sunt rotunjite la 1 milimetru.

*** Distanța dintre puncte este formată din segmente cumulate ce sunt mai mici decât valoarea 1 milimetru.

**DATE DESPRE IMOBILUL NR. 2741**

Oficiul de Cadastru și Publicitate Imobiliară HUNEDOARA
Biroul de Cadastru și Publicitate Imobiliară Hateg

A. Partea I. Descrierea imobilului

TEREN Extravilan

Adresa: Jud. Hunedoara

Nr. Crt	Nr cadastral Nr. topografic	Suprafața* (mp)	Observații / Referințe
A1		11.929	Sector cadastral:20 Teren neimprejmuit;

B. Partea II. Proprietari și acte

Inscrieri privitoare la dreptul de proprietate și alte drepturi reale		Referințe
1 / 03/01/2024		
Act Normativ nr. 7, din 13/03/1996 emis de Parlamentul României;		
B1	Intabulare, drept de PROPRIETATE, dobândit prin Lege, cota actuala 1/1	A1
1) COMUNA SARMIZEGETUSA- REZERVA COMISIEI LOCALE DE FOND FUNCJAR , CIF:4633293		

C. Partea III. SARCINI .

Inscrieri privind dezmembramintele dreptului de proprietate, drepturi reale de garanție și sarcini	Referințe
NU SUNT	

Anexa Nr. 1 La Partea I

Teren

Nr cadastral	Suprafața (mp)*	Observații / Referințe
	11.929	

* Suprafața este determinată în planul de proiecție Stereo 70.

DETALII LINIARE IMOBIL



Date referitoare la teren

Crt	Categorie folosință	Intra vilan	Suprafața (mp)	Tarla	Parcelă	Nr. topo	Observații / Referințe
1	faneata	NU	11.929	-	-	-	Impădurită

Lungime Segmente

1) Valorile lungimilor segmentelor sunt obținute din proiecție în plan.

Punct început	X / Y	Punct sfârșit	X / Y	Lungime segment (** (m)
1	323.035,478 448.508,699	2	323.071,006 448.522,18	38.0
3	323.102,576 448.537,291	4	323.141,536 448.555,94	43.193
5	323.140,007 448.571,494	6	323.139,763 448.592,665	21.172
7	323.096,828 448.592,024	8	323.085,297 448.581,771	15.43
9	323.050,704 448.563,83	10	323.018,674 448.553,578	33.631

Punct început	X / Y	Punct sfârșit	X / Y	Lungime segment (** (m)
2	323.071,006 448.522,18	3	323.102,576 448.537,291	35.0
4	323.141,536 448.555,94	5	323.140,007 448.571,494	15.629
6	323.139,763 448.592,665	7	323.096,828 448.592,024	42.94
8	323.085,297 448.581,771	9	323.050,704 448.563,83	38.969
10	323.018,674 448.553,578	11	323.008,424 448.534,355	21.785

Punct început	X / Y	Punct sfârșit	X / Y	Lungime segment (** (m)
11	323.008,424 448.534,355	12	322.992,409 448.522,821	19.736
13	322.925,786 448.536,277	14	322.876,459 448.543,966	49.923
15	322.857,881 448.538,199	16	322.868,582 448.519,964	21.143
17	322.875,682 448.514,946	18	322.883,68 448.509,293	9.794
19	322.899,607 448.499,958	20	322.909,24 448.494,313	11.165
21	322.917,582 448.489,424	22	322.935,477 448.477,317	21.606
23	322.952,148 448.500,604	24	322.971,787 448.494,949	20.437
25	322.984,209 448.491,372	26	322.993,073 448.488,819	9.224
27	322.996,706 448.487,773	28	323.004,183 448.499,43	13.849
29	323.009,454 448.502,296	1	323.035,478 448.508,699	26.8

Punct început	X / Y	Punct sfârșit	X / Y	Lungime segment (** (m)
12	322.992,409 448.522,821	13	322.925,786 448.536,277	67.968
14	322.876,459 448.543,966	15	322.857,881 448.538,199	19.453
16	322.868,582 448.519,964	17	322.875,682 448.514,946	8.694
18	322.883,68 448.509,293	19	322.899,607 448.499,958	18.461
20	322.909,24 448.494,313	21	322.917,582 448.489,424	9.669
22	322.935,477 448.477,317	23	322.952,148 448.500,604	28.639
24	322.971,787 448.494,949	25	322.984,209 448.491,372	12.927
26	322.993,073 448.488,819	27	322.996,706 448.487,773	3.781
28	323.004,183 448.499,43	29	323.009,454 448.502,296	6.0

** Lungimile segmentelor sunt determinate în planul de proiecție Stereo 70 și sunt rotunjite la 1 milimetru.

*** Distanța dintre puncte este formată din segmente cumulate ce sunt mai mici decât valoarea 1 milimetru.

**DATE DESPRE IMOBILUL NR. 2742**

Oficiul de Cadastru și Publicitate Imobiliară HUNEDOARA
Biroul de Cadastru și Publicitate Imobiliară Hateg

A. Partea I. Descrierea imobilului

TEREN Intravilan

Adresa: Loc. Zeicani, Jud. Hunedoara

Nr. Crt	Nr cadastral Nr. topografic	Suprafața* (mp)	Observații / Referințe
A1		2.200	Sector cadastral:20 Teren neimprejmuit;

B. Partea II. Proprietari și acte

Inscrieri privitoare la dreptul de proprietate și alte drepturi reale	Referințe
1 / 04/01/2024	
Act Administrativ nr. 41568/93, din 07/02/2001 emis de CJSPDAT HUNEDOARA;	
B1	A1
Intabulare, drept de PROPRIETATE, dobandit prin Reconstituire, cota actuala 1/1	
1) SĂVULESCU MARIA DEFUNCT:Da	

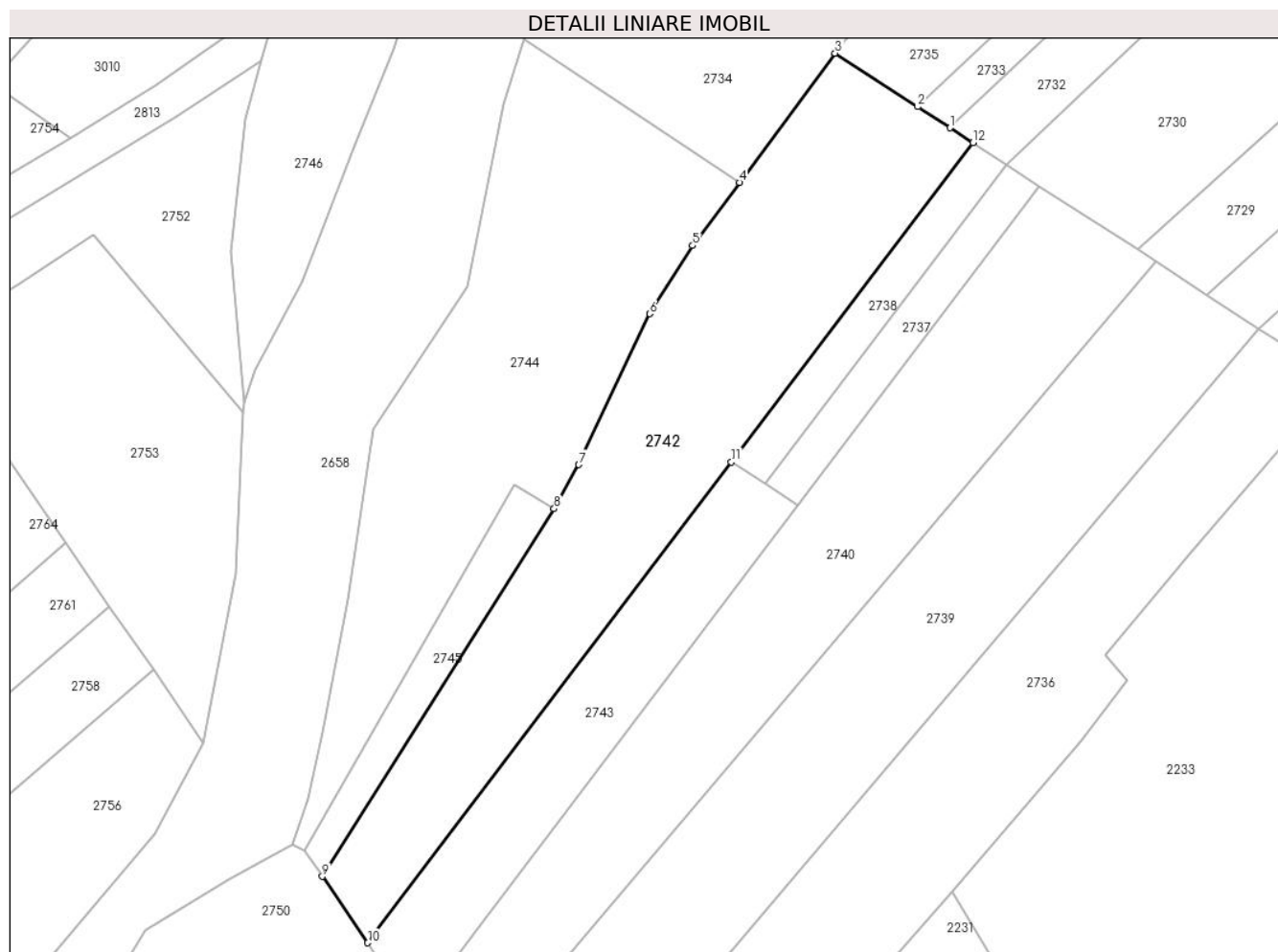
C. Partea III. SARCINI .

Inscrieri privind dezmembramintele dreptului de proprietate, drepturi reale de garanție și sarcini	Referințe
NU SUNT	

Teren

Nr cadastral	Suprafața (mp)*	Observații / Referințe
	2.200	

* Suprafața este determinată în planul de proiecție Stereo 70.



Date referitoare la teren

Crt	Categorie folosință	Intravilan	Suprafața (mp)	Tarla	Parcelă	Nr. topo	Observații / Referințe
1	arabil	DA	2.200	4	136/4	-	

Lungime Segmente

1) Valorile lungimilor segmentelor sunt obținute din proiecție în plan.

Punct început	X / Y	Punct sfârșit	X / Y	Lungime segment (** (m)
1	323.038,036 448.377,983	2	323.033,679 448.380,813	5.195
2	323.033,679 448.380,813	3	323.022,652 448.387,973	13.148
3	323.022,652 448.387,973	4	323.009,823 448.370,669	21.541
4	323.009,823 448.370,669	5	323.003,567 448.362,231	10.504
5	323.003,567 448.362,231	6	322.997,822 448.353,116	10.774

Punct început	X / Y	Punct sfârşit	X / Y	Lungime segment (** (m)
6	322.997,822 448.353,116	7	322.988,338 448.332,927	22.306
7	322.988,338 448.332,927	8	322.985,02 448.327,016	6.779
8	322.985,02 448.327,016	9	322.953,994 448.277,828	58.156
9	322.953,994 448.277,828	10	322.960,06 448.268,946	10.756
10	322.960,06 448.268,946	11	323.008,745 448.333,256	80.66
11	323.008,745 448.333,256	12	323.041,1 448.375,994	53.604
12	323.041,1 448.375,994	1	323.038,036 448.377,983	3.653

** Lungimile segmentelor sunt determinate în planul de proiecție Stereo 70 și sunt rotunjite la 1 milimetru.

*** Distanța dintre puncte este formată din segmente cumulate ce sunt mai mici decât valoarea 1 milimetru.

**DATE DESPRE IMOBILUL NR. 2743**

Oficiul de Cadastru și Publicitate Imobiliară HUNEDOARA
Biroul de Cadastru și Publicitate Imobiliară Hateg

A. Partea I. Descrierea imobilului

TEREN Intravilan

Adresa: Loc. Zeicani, Jud. Hunedoara

Nr. Crt	Nr cadastral Nr. topografic	Suprafața* (mp)	Observații / Referințe
A1		876	Sector cadastral:20 Teren neimprejmuit;

B. Partea II. Proprietari și acte

Inscrieri privitoare la dreptul de proprietate și alte drepturi reale		Referințe
1 / 03/01/2024		
Act Normativ nr. 7, din 13/03/1996 emis de Parlamentul României;		
B1	Inscrierea provizorie, drept de PROPRIETATE, dobandit prin Lege, cota actuala 1/1	A1
1) COMUNA SARMIZEGETUSA, CIF:4633293, PROPRIETAR NEIDENTIFICAT		

C. Partea III. SARCINI .

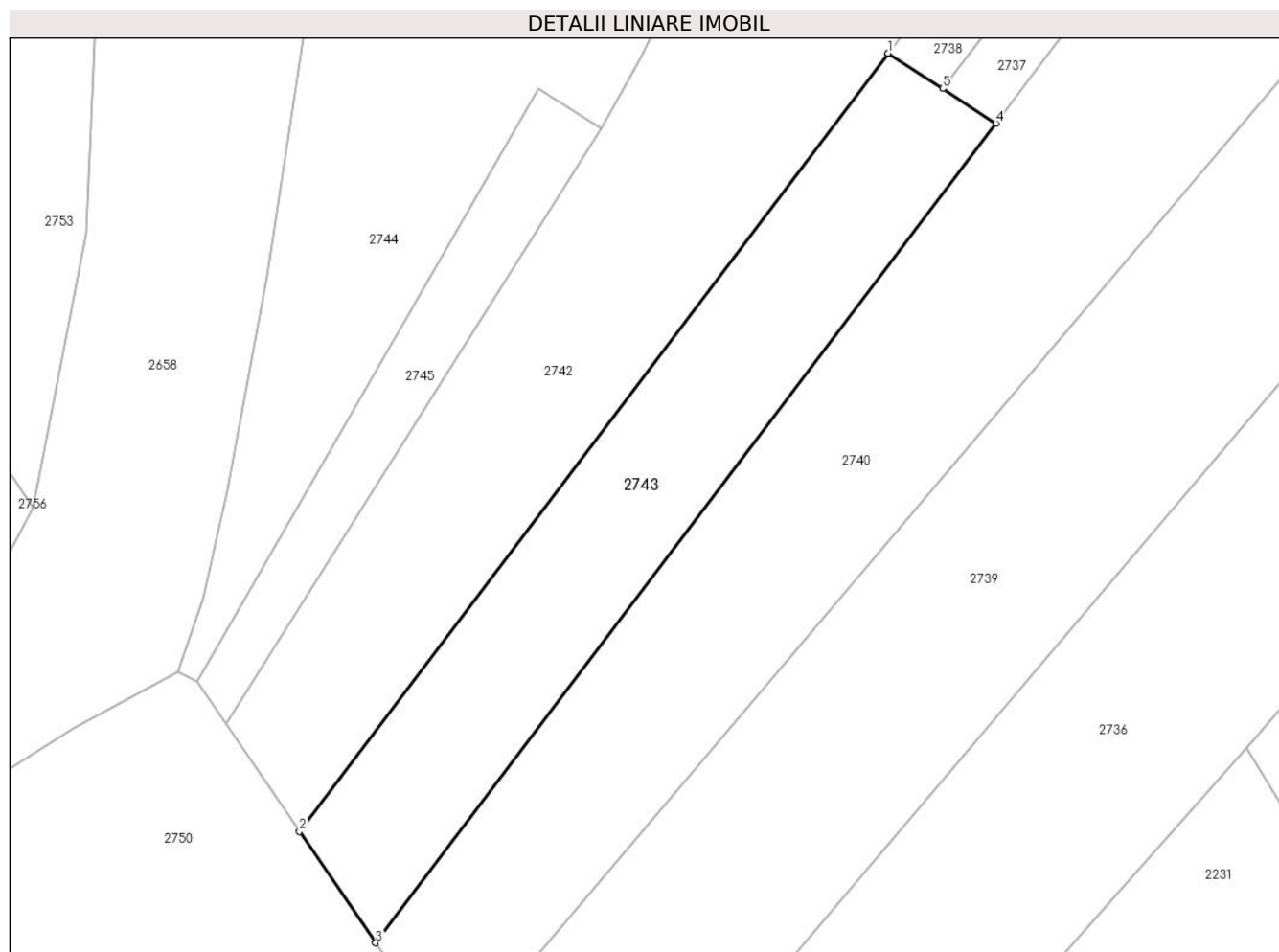
Inscrieri privind dezmembramintele dreptului de proprietate, drepturi reale de garanție și sarcini	Referințe
NU SUNT	

Anexa Nr. 1 La Partea I

Teren

Nr cadastral	Suprafața (mp)*	Observații / Referințe
	876	

* Suprafața este determinată în planul de proiecție Stereo 70.



Date referitoare la teren

Crt	Categorie folosință	Intravilan	Suprafața (mp)	Tarla	Parcelă	Nr. topo	Observații / Referințe
1	faneata	DA	876	-	136/5	-	

Lungime Segmente

1) Valorile lungimilor segmentelor sunt obținute din proiecție în plan.

Punct început	X / Y	Punct sfârșit	X / Y	Lungime segment (** (m)
1	323.008,745 448.333,256	2	322.960,06 448.268,946	80.66
2	322.960,06 448.268,946	3	322.966,352 448.259,733	11.157
3	322.966,352 448.259,733	4	323.017,64 448.327,481	84.972
4	323.017,64 448.327,481	5	323.013,248 448.330,333	5.237
5	323.013,248 448.330,333	1	323.008,745 448.333,256	5.369

**** Lungimile segmentelor sunt determinate în planul de proiecție Stereo 70 și sunt rotunjite la 1 milimetru.**

***** Distanța dintre puncte este formată din segmente cumulate ce sunt mai mici decât valoarea 1 milimetru.**

**DATE DESPRE IMOBILUL NR. 2744**

Oficiul de Cadastru și Publicitate Imobiliară HUNEDOARA
Biroul de Cadastru și Publicitate Imobiliară Hateg

A. Partea I. Descrierea imobilului

TEREN Intravilan

Adresa: Loc. Zeicani, Jud. Hunedoara

Nr. Crt	Nr cadastral Nr. topografic	Suprafața* (mp)	Observații / Referințe
A1		2.000	Sector cadastral:20 Teren neimprejmuit;

B. Partea II. Proprietari și acte

Inscrieri privitoare la dreptul de proprietate și alte drepturi reale	Referințe
1 / 04/01/2024	
Act Administrativ nr. 24501/47, din 05/07/2002 emis de CJSPDAT HUNEDOARA;	
B1	A1
Intabulare, drept de PROPRIETATE, dobandit prin Reconstituire, cota actuala 1/1 1) BOCIAT STEFAN	

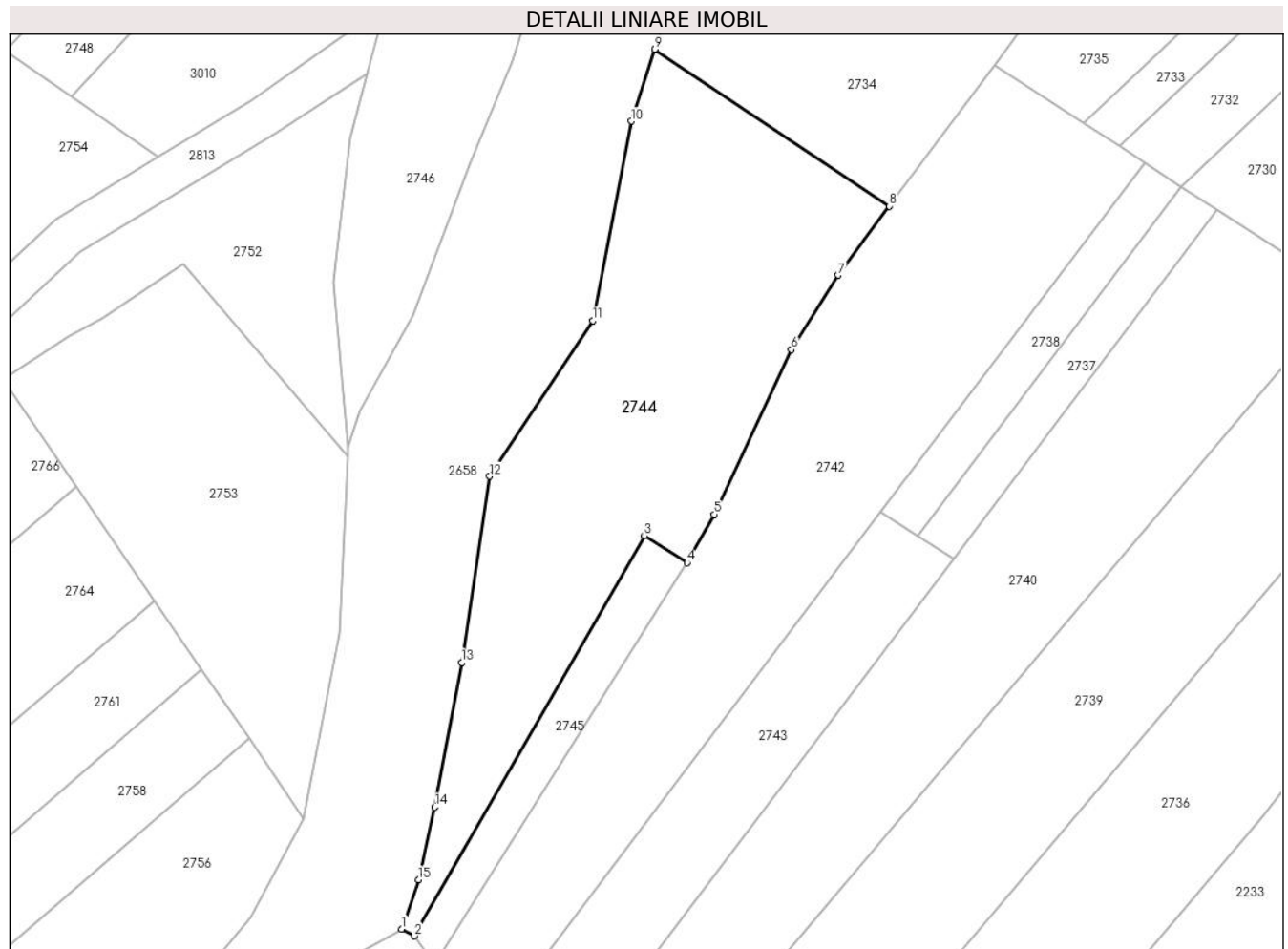
C. Partea III. SARCINI .

Inscrieri privind dezmembramintele dreptului de proprietate, drepturi reale de garanție și sarcini	Referințe
NU SUNT	

Teren

Nr cadastral	Suprafața (mp)*	Observații / Referințe
	2.000	

* Suprafața este determinată în planul de proiecție Stereo 70.



Date referitoare la teren

Crt	Categorie folosință	Intravilan	Suprafața (mp)	Tarla	Parcelă	Nr. topo	Observații / Referințe
1	faneata	DA	2.000	4	136/2/2	-	

Lungime Segmente

1) Valorile lungimilor segmentelor sunt obținute din proiecție în plan.

Punct început	X / Y	Punct sfârșit	X / Y	Lungime segment (** (m)
1	322.950,022 448.282,158	2	322.951,612 448.281,316	1.799
2	322.951,612 448.281,316	3	322.979,779 448.330,305	56.509
3	322.979,779 448.330,305	4	322.985,02 448.327,016	6.188
4	322.985,02 448.327,016	5	322.988,338 448.332,927	6.779
5	322.988,338 448.332,927	6	322.997,822 448.353,116	22.306

Punct început	X / Y	Punct sfârşit	X / Y	Lungime segment (** (m)
6	322.997,822 448.353,116	7	323.003,567 448.362,231	10.774
7	323.003,567 448.362,231	8	323.009,823 448.370,669	10.504
8	323.009,823 448.370,669	9	322.981,072 448.389,893	34.586
9	322.981,072 448.389,893	10	322.978,201 448.381,092	9.257
10	322.978,201 448.381,092	11	322.973,454 448.356,665	24.884
11	322.973,454 448.356,665	12	322.960,822 448.337,614	22.858
12	322.960,822 448.337,614	13	322.957,41 448.314,82	23.048
13	322.957,41 448.314,82	14	322.954,095 448.297,089	18.038
14	322.954,095 448.297,089	15	322.952,108 448.288,208	9.101
15	322.952,108 448.288,208	1	322.950,022 448.282,158	6.4

** Lungimile segmentelor sunt determinate în planul de proiecție Stereo 70 și sunt rotunjite la 1 milimetru.

*** Distanța dintre puncte este formată din segmente cumulate ce sunt mai mici decât valoarea 1 milimetru.

**DATE DESPRE IMOBILUL NR. 2745**

Oficiul de Cadastru și Publicitate Imobiliară HUNEDOARA
Biroul de Cadastru și Publicitate Imobiliară Hateg

A. Partea I. Descrierea imobilului

TEREN Extravilan

Adresa: Jud. Hunedoara

Nr. Crt	Nr cadastral Nr. topografic	Suprafața* (mp)	Observații / Referințe
A1	60411	287	Sector cadastral:20 Teren neimprejmuit;

B. Partea II. Proprietari și acte

Inscrieri privitoare la dreptul de proprietate și alte drepturi reale		Referințe
3315 / 14/02/2014		
Act Notarial nr. 210, din 14/02/2014 emis de Vasu Mihaela Camelia;		
B4	Intabulare, drept de PROPRIETATEcu titlu cumparare, dobandit prin Conventie, cota actuala 1/1, cota initiala 1/1 1) PERESCU LUCIAN-EUGEN, si sotia 2) PERESCU CAMELIA, bun comun	A1

C. Partea III. SARCINI .

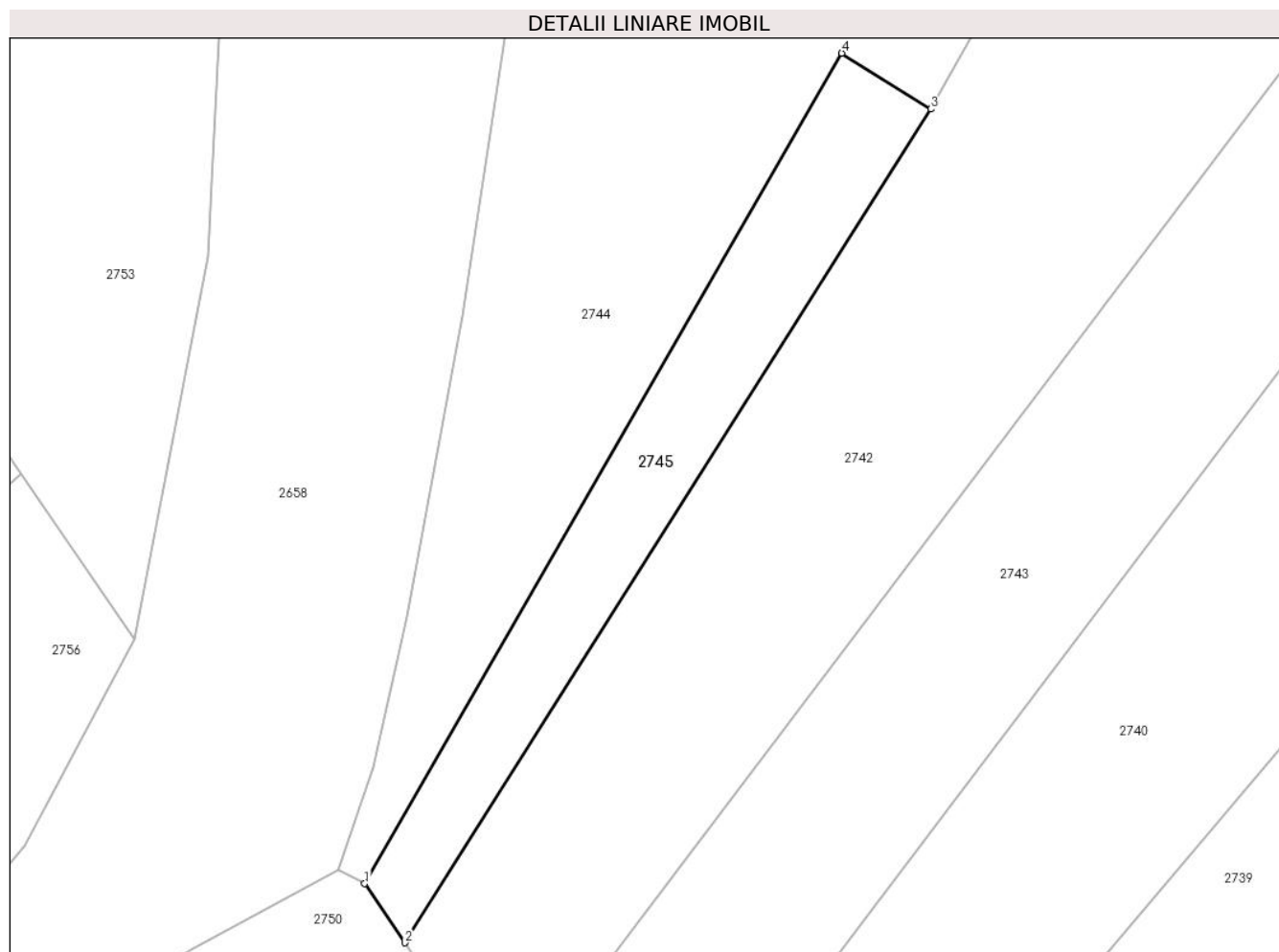
Inscrieri privind dezmembramintele dreptului de proprietate, drepturi reale de garanție și sarcini	Referințe
NU SUNT	

Anexa Nr. 1 La Partea I

Teren

Nr cadastral	Suprafața (mp)*	Observații / Referințe
60411	287	

* Suprafața este determinată în planul de proiecție Stereo 70.



Date referitoare la teren

Crt	Categorie folosință	Intravilan	Suprafața (mp)	Tarla	Parcelă	Nr. topo	Observații / Referințe
1	arabil	NU	287	4	136/3	-	

Lungime Segmente

1) Valorile lungimilor segmentelor sunt obținute din proiecție în plan.

Punct început	X / Y	Punct sfârșit	X / Y	Lungime segment (** (m)
1	322.951,612 448.281,316	2	322.953,994 448.277,828	4.224
2	322.953,994 448.277,828	3	322.985,02 448.327,016	58.156
3	322.985,02 448.327,016	4	322.979,779 448.330,305	6.188
4	322.979,779 448.330,305	1	322.951,612 448.281,316	56.509

** Lungimile segmentelor sunt determinate în planul de proiecție Stereo 70 și sunt rotunjite la 1 milimetru.

***** Distanţa dintre puncte este formată din segmente cumulate ce sunt mai mici decât valoarea 1 milimetru.**

**DATE DESPRE IMOBILUL NR. 2746**

Oficiul de Cadastru și Publicitate Imobiliară HUNEDOARA
Biroul de Cadastru și Publicitate Imobiliară Hateg

A. Partea I. Descrierea imobilului

TEREN Extravilan

Adresa: Jud. Hunedoara

Nr. Crt	Nr cadastral Nr. topografic	Suprafața* (mp)	Observații / Referințe
A1		1.821	Sector cadastral:20 Teren neimprijmit;

B. Partea II. Proprietari și acte

Inscrieri privitoare la dreptul de proprietate și alte drepturi reale	Referințe
1 / 03/01/2024	
Act Normativ nr. 7, din 13/03/1996 emis de Parlamentul României;	
B1	A1
Intabulare, drept de PROPRIETATE, dobandit prin Lege, cota actuala 1/1	
1) COMUNA SARMIZEGETUSA- REZERVA COMISIEI LOCALE DE FOND FUNCJAR , CIF:4633293	

C. Partea III. SARCINI .

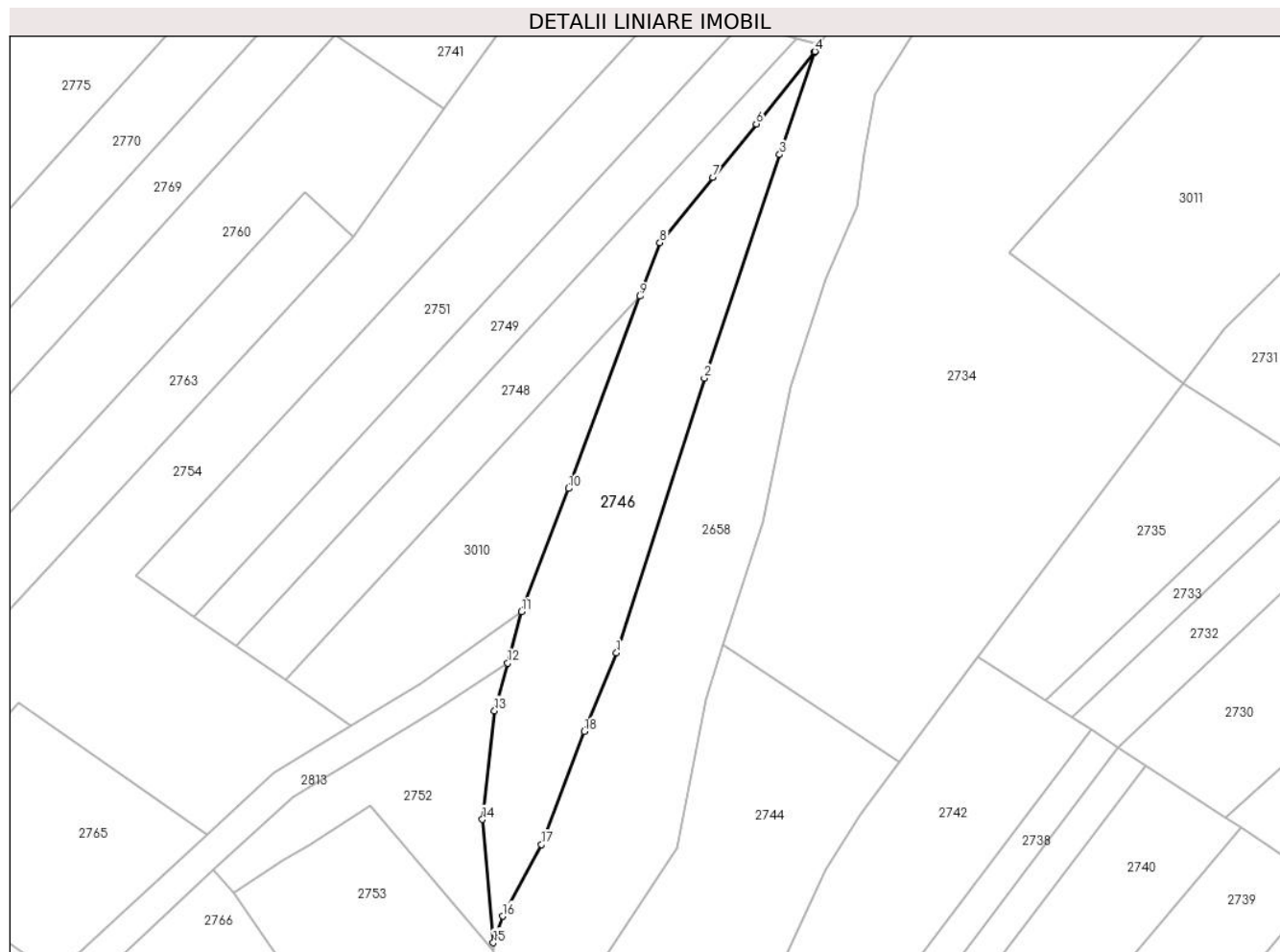
Inscrieri privind dezmembramintele dreptului de proprietate, drepturi reale de garanție și sarcini	Referințe
NU SUNT	

Anexa Nr. 1 La Partea I

Teren

Nr cadastral	Suprafața (mp)*	Observații / Referințe
	1.821	

* Suprafața este determinată în planul de proiecție Stereo 70.



Date referitoare la teren

Crt	Categorie folosință	Intravilan	Suprafața (mp)	Tarla	Parcelă	Nr. topo	Observații / Referințe
1	faneata	NU	1.821	-	-	-	Impădurită

Lungime Segmente

1) Valorile lungimilor segmentelor sunt obținute din proiecție în plan.

Punct început	X / Y	Punct sfârșit	X / Y	Lungime segment (** (m)
1	322.963,598 448.388,568	2	322.977,959 448.433,383	47.06
2	322.977,959 448.433,383	3	322.990,267 448.469,901	38.536
3	322.990,267 448.469,901	4	322.996,029 448.486,718	17.777
4	322.996,029 448.486,718	5	322.995,958 448.486,631	0.112
5	322.995,958 448.486,631	6	322.986,426 448.474,894	15.12

Punct început	X / Y	Punct sfârșit	X / Y	Lungime segment (** (m)
6	322.986,426 448.474,894	7	322.979,324 448.466,15	11.265
7	322.979,324 448.466,15	8	322.970,686 448.455,513	13.703
8	322.970,686 448.455,513	9	322.967,428 448.446,771	9.329
9	322.967,428 448.446,771	10	322.955,739 448.415,408	33.47
10	322.955,739 448.415,408	11	322.948,113 448.395,303	21.503
11	322.948,113 448.395,303	12	322.945,823 448.386,937	8.674
12	322.945,823 448.386,937	13	322.943,692 448.379,149	8.074
13	322.943,692 448.379,149	14	322.941,691 448.361,398	17.863
14	322.941,691 448.361,398	15	322.943,478 448.341,277	20.2
15	322.943,478 448.341,277	16	322.944,993 448.345,611	4.591
16	322.944,993 448.345,611	17	322.951,349 448.357,301	13.306
17	322.951,349 448.357,301	18	322.958,31 448.375,732	19.702
18	322.958,31 448.375,732	1	322.963,598 448.388,568	13.883

** Lungimile segmentelor sunt determinate în planul de proiecție Stereo 70 și sunt rotunjite la 1 milimetru.

*** Distanța dintre puncte este formată din segmente cumulate ce sunt mai mici decât valoarea 1 milimetru.

**DATE DESPRE IMOBILUL NR. 2747**

Oficiul de Cadastru și Publicitate Imobiliară HUNEDOARA
Biroul de Cadastru și Publicitate Imobiliară Hateg

A. Partea I. Descrierea imobilului

TEREN Intravilan

Adresa: Loc. Zeicani, Jud. Hunedoara

Nr. Crt	Nr cadastral Nr. topografic	Suprafața* (mp)	Observații / Referințe
A1		3.796	Sector cadastral:20 Teren neimprejmuit;

B. Partea II. Proprietari și acte

Inscrieri privitoare la dreptul de proprietate și alte drepturi reale		Referințe
1 / 03/01/2024		
Act Normativ nr. 7, din 13/03/1996 emis de Parlamentul României;		
B1	Inscrierea provizorie, drept de PROPRIETATE, dobandit prin Lege, cota actuala 1/1	A1
1) COMUNA SARMIZEGETUSA, CIF:4633293, PROPRIETAR NEIDENTIFICAT		

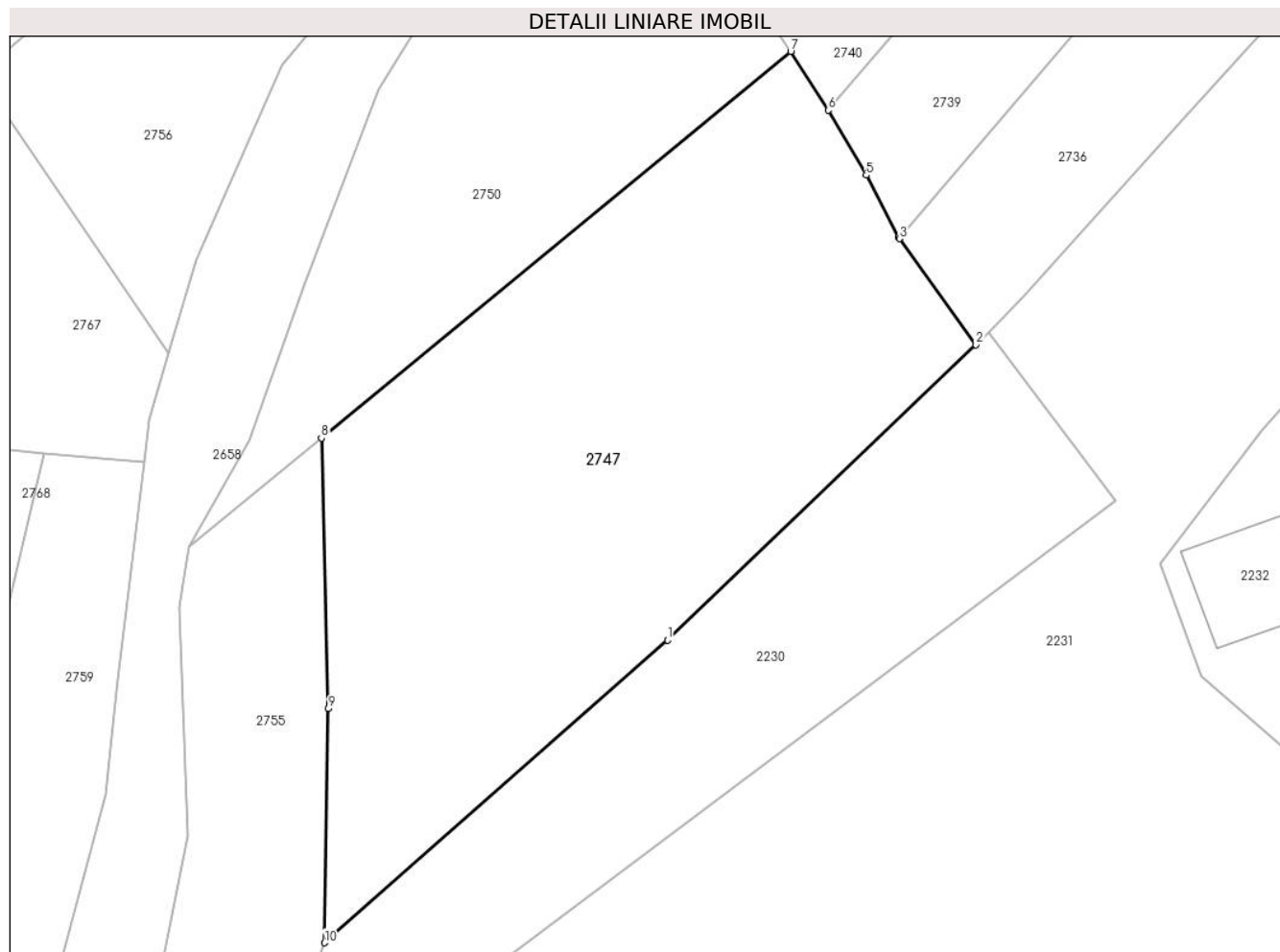
C. Partea III. SARCINI .

Inscrieri privind dezmembramintele dreptului de proprietate, drepturi reale de garanție și sarcini	Referințe
NU SUNT	

Teren

Nr cadastral	Suprafața (mp)*	Observații / Referințe
	3.796	

* Suprafața este determinată în planul de proiecție Stereo 70.



Date referitoare la teren

Crt	Categorie folosință	Intravilan	Suprafața (mp)	Tarla	Parcelă	Nr. topo	Observații / Referințe
1	arabil	DA	3.796	-	-	-	

Lungime Segmente

1) Valorile lungimilor segmentelor sunt obținute din proiecție în plan.

Punct început	X / Y	Punct sfârșit	X / Y	Lungime segment (** (m)
1	322.953,531 448.187,657	2	322.989,989 448.222,538	50.457
2	322.989,989 448.222,538	3	322.980,924 448.235,074	15.47
3	322.980,924 448.235,074	4	322.980,788 448.235,262	0.232
4	322.980,788 448.235,262	5	322.977,001 448.242,584	8.243
5	322.977,001 448.242,584	6	322.972,536 448.250,259	8.879

Punct început	X / Y	Punct sfârşit	X / Y	Lungime segment (** (m)
6	322.972,536 448.250,259	7	322.968,086 448.257,194	8.24
7	322.968,086 448.257,194	8	322.912,571 448.211,523	71.887
8	322.912,571 448.211,523	9	322.913,406 448.179,561	31.973
9	322.913,406 448.179,561	10	322.912,96 448.151,914	27.651
10	322.912,96 448.151,914	1	322.953,531 448.187,657	54.07

** Lungimile segmentelor sunt determinate în planul de proiecție Stereo 70 și sunt rotunjite la 1 milimetru.

*** Distanța dintre puncte este formată din segmente cumulate ce sunt mai mici decât valoarea 1 milimetru.

**DATE DESPRE IMOBILUL NR. 2748**

Oficiul de Cadastru și Publicitate Imobiliară HUNEDOARA
Biroul de Cadastru și Publicitate Imobiliară Hateg

A. Partea I. Descrierea imobilului

TEREN Extravilan

Adresa: Jud. Hunedoara

Nr. Crt	Nr cadastral Nr. topografic	Suprafața* (mp)	Observații / Referințe
A1		1.100	Sector cadastral:20 Teren neimpregmuit;

B. Partea II. Proprietari și acte

Inscrieri privitoare la dreptul de proprietate și alte drepturi reale		Referințe
1 / 04/01/2024		
Act Administrativ nr. 91054/462, din 12/06/2006 emis de CJSPDAT HUNEDOARA;		
B1	Intabulare, drept de PROPRIETATE, dobandit prin Reconstituire, cota actuala 1/1 1) BOCIAT ȘTEFAN	A1

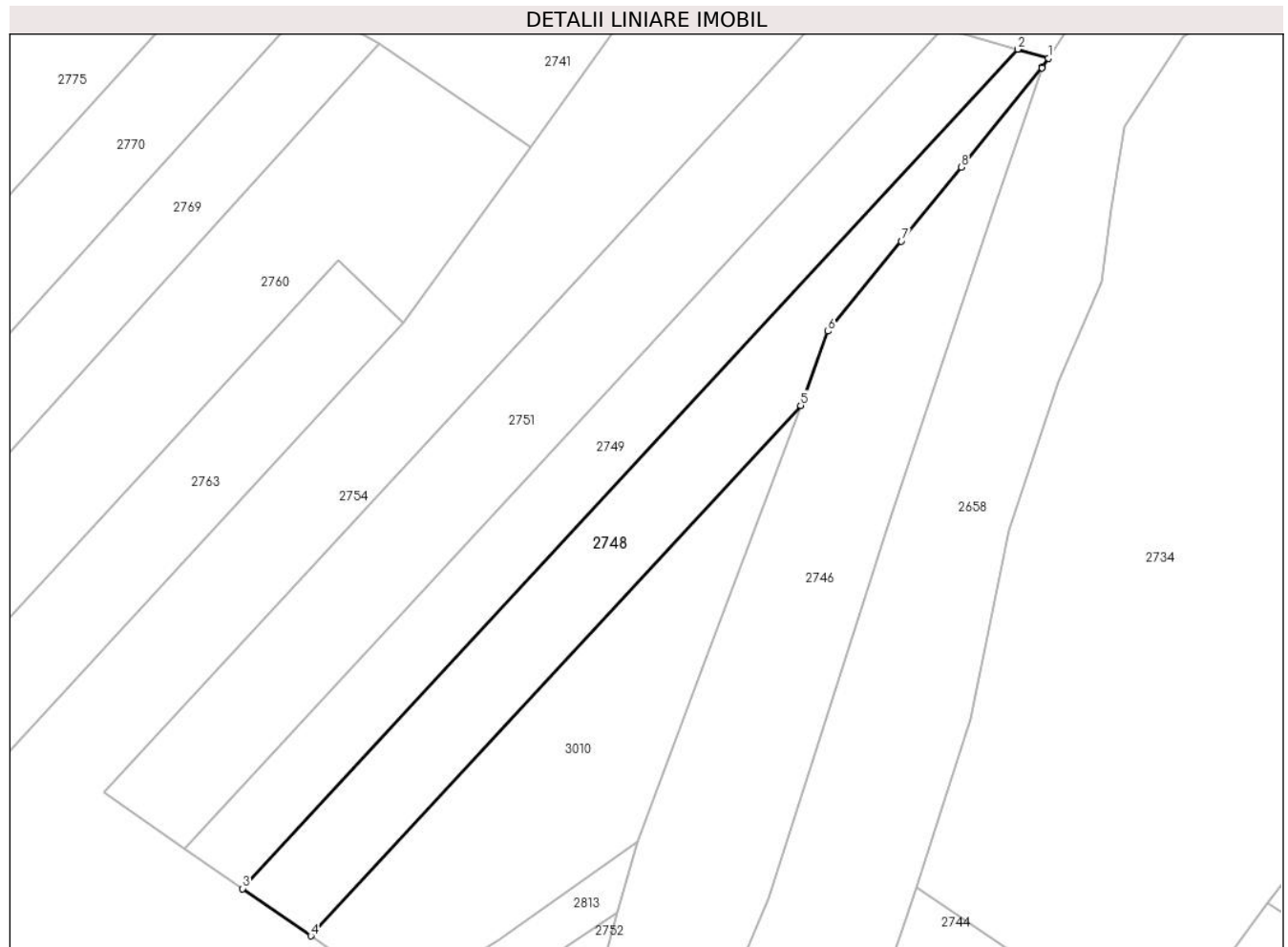
C. Partea III. SARCINI .

Inscrieri privind dezmembramintele dreptului de proprietate, drepturi reale de garanție și sarcini	Referințe
NU SUNT	

Teren

Nr cadastral	Suprafața (mp)*	Observații / Referințe
	1.100	

* Suprafața este determinată în planul de proiecție Stereo 70.



Date referitoare la teren

Crt	Categorie folosință	Intravilan	Suprafața (mp)	Tarla	Parcelă	Nr. topo	Observații / Referințe
1	pasune	NU	1.100	3	124/26	-	

Lungime Segmente

1) Valorile lungimilor segmentelor sunt obținute din proiecție în plan.

Punct început	X / Y	Punct sfârșit	X / Y	Lungime segment (** (m)
1	322.996,706 448.487,773	2	322.993,073 448.488,819	3.781
2	322.993,073 448.488,819	3	322.901,484 448.389,707	134.951
3	322.901,484 448.389,707	4	322.909,53 448.384,117	9.797
4	322.909,53 448.384,117	5	322.967,428 448.446,771	85.309
5	322.967,428 448.446,771	6	322.970,686 448.455,513	9.329

Punct început	X / Y	Punct sfârşit	X / Y	Lungime segment (** (m)
6	322.970,686 448.455,513	7	322.979,324 448.466,15	13.703
7	322.979,324 448.466,15	8	322.986,426 448.474,894	11.265
8	322.986,426 448.474,894	9	322.995,958 448.486,631	15.12
9	322.995,958 448.486,631	10	322.996,029 448.486,718	0.112
10	322.996,029 448.486,718	1	322.996,706 448.487,773	1.254

** Lungimile segmentelor sunt determinate în planul de proiecție Stereo 70 și sunt rotunjite la 1 milimetru.

*** Distanța dintre puncte este formată din segmente cumulate ce sunt mai mici decât valoarea 1 milimetru.

**DATE DESPRE IMOBILUL NR. 2749**

Oficiul de Cadastru și Publicitate Imobiliară HUNEDOARA
Biroul de Cadastru și Publicitate Imobiliară Hateg

A. Partea I. Descrierea imobilului

TEREN Extravilan

Adresa: Jud. Hunedoara

Nr. Crt	Nr cadastral Nr. topografic	Suprafața* (mp)	Observații / Referințe
A1		1.100	Sector cadastral:20 Teren neimprejmuit;

B. Partea II. Proprietari și acte

Inscrieri privitoare la dreptul de proprietate și alte drepturi reale		Referințe
1 / 04/01/2024		
Act Notarial nr. Certificat de moștenitor nr 106, din 14/09/2007 emis de NP Lupulescu Cătălin Marius;		
B1	Intabulare, drept de PROPRIETATE, dobandit prin Succesiune, cota actuala 1/2 1) PALCĂU IOAN	A1
B2	Intabulare, drept de PROPRIETATE, dobandit prin Succesiune, cota actuala 1/2 1) PALCĂU LESCUȚ DEFUNCT:Da	A1

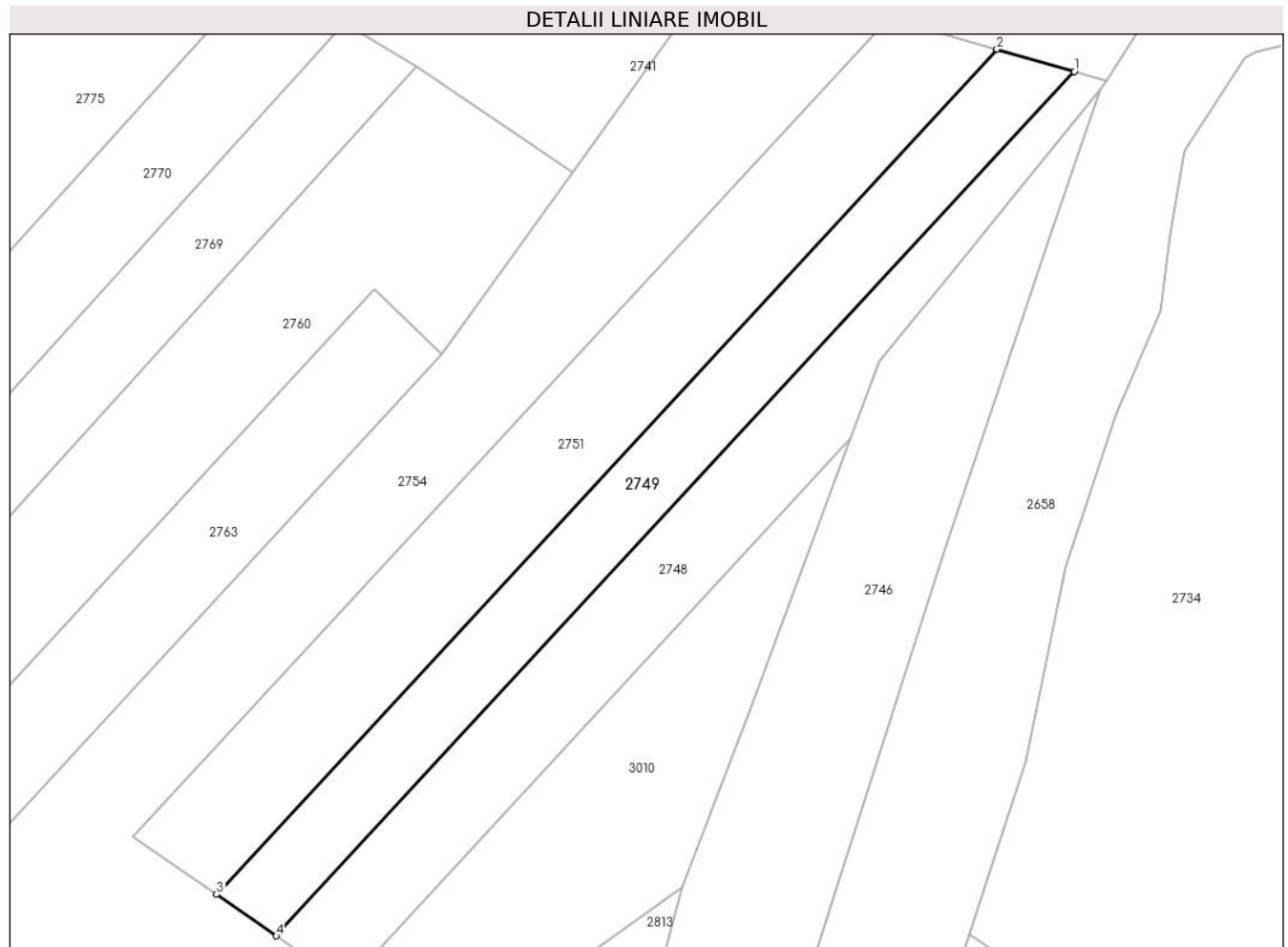
C. Partea III. SARCINI .

Inscrieri privind dezmembramintele dreptului de proprietate, drepturi reale de garanție și sarcini	Referințe
NU SUNT	

Teren

Nr cadastral	Suprafața (mp)*	Observații / Referințe
	1.100	

* Suprafața este determinată în planul de proiecție Stereo 70.



Date referitoare la teren

Crt	Categorie folosință	Intra vilan	Suprafața (mp)	Tarla	Parcelă	Nr. topo	Observații / Referințe
1	faneata	NU	1.100	3	124/27	-	

Lungime Segmente

1) Valorile lungimilor segmentelor sunt obținute din proiecție în plan.

Punct început	X / Y	Punct sfârșit	X / Y	Lungime segment (** (m)
1	322.993,073 448.488,819	2	322.984,209 448.491,372	9.224
2	322.984,209 448.491,372	3	322.894,649 448.394,456	131.961
3	322.894,649 448.394,456	4	322.901,484 448.389,707	8.323
4	322.901,484 448.389,707	1	322.993,073 448.488,819	134.951

** Lungimile segmentelor sunt determinate în planul de proiecție Stereo 70 și sunt rotunjite la 1 milimetru.

***** Distanţa dintre puncte este formată din segmente cumulate ce sunt mai mici decât valoarea 1 milimetru.**

**DATE DESPRE IMOBILUL NR. 2750**

Oficiul de Cadastru și Publicitate Imobiliară HUNEDOARA
Biroul de Cadastru și Publicitate Imobiliară Hateg

A. Partea I. Descrierea imobilului

TEREN Intravilan

Adresa: Loc. Zeicani, Jud. Hunedoara

Nr. Crt	Nr cadastral Nr. topografic	Suprafața* (mp)	Observații / Referințe
A1		2.000	Sector cadastral:20 Teren neimprejmuit;

B. Partea II. Proprietari și acte

Inscrieri privitoare la dreptul de proprietate și alte drepturi reale		Referințe
1 / 04/01/2024		
Act Administrativ nr. 24501/43, din 05/07/2002 emis de CJSPDAT HUNEDOARA;		
B1	Intabulare, drept de PROPRIETATE, dobandit prin Reconstituire, cota actuala 1/1 1) MOLEA TEREZIA	A1

C. Partea III. SARCINI .

Inscrieri privind dezmembramintele dreptului de proprietate, drepturi reale de garanție și sarcini	Referințe
NU SUNT	

Teren

Nr cadastral	Suprafața (mp)*	Observații / Referințe
	2.000	

* Suprafața este determinată în planul de proiecție Stereo 70.



Date referitoare la teren

Crt	Categorie folosință	Intravilan	Suprafața (mp)	Tarla	Parcelă	Nr. topo	Observații / Referințe
1	faneata	DA	2.000	4	136/2/1	-	

Lungime Segmente

1) Valorile lungimilor segmentelor sunt obținute din proiecție în plan.

Punct început	X / Y	Punct sfârșit	X / Y	Lungime segment (** (m)
1	322.953,994 448.277,828	2	322.951,612 448.281,316	4.224
2	322.951,612 448.281,316	3	322.950,022 448.282,158	1.799
3	322.950,022 448.282,158	4	322.941,351 448.277,396	9.893
4	322.941,351 448.277,396	5	322.930,354 448.270,57	12.943
5	322.930,354 448.270,57	6	322.919,288 448.252,671	21.044

Punct început	X / Y	Punct sfârşit	X / Y	Lungime segment (** (m)
6	322.919,288 448.252,671	7	322.910,569 448.229,844	24.435
7	322.910,569 448.229,844	8	322.904,042 448.211,306	19.653
8	322.904,042 448.211,306	9	322.896,983 448.198,7	14.448
9	322.896,983 448.198,7	10	322.912,571 448.211,523	20.185
10	322.912,571 448.211,523	11	322.968,086 448.257,194	71.887
11	322.968,086 448.257,194	12	322.966,352 448.259,733	3.075
12	322.966,352 448.259,733	13	322.960,06 448.268,946	11.157
13	322.960,06 448.268,946	1	322.953,994 448.277,828	10.756

** Lungimile segmentelor sunt determinate în planul de proiecție Stereo 70 și sunt rotunjite la 1 milimetru.

*** Distanța dintre puncte este formată din segmente cumulate ce sunt mai mici decât valoarea 1 milimetru.

**DATE DESPRE IMOBILUL NR. 2751**

Oficiul de Cadastru și Publicitate Imobiliară HUNEDOARA
Biroul de Cadastru și Publicitate Imobiliară Hateg

A. Partea I. Descrierea imobilului

TEREN Extravilan

Adresa: Jud. Hunedoara

Nr. Crt	Nr cadastral Nr. topografic	Suprafața* (mp)	Observații / Referințe
A1		1.500	Sector cadastral:20 Teren neimprijmit;

B. Partea II. Proprietari și acte

Inscrieri privitoare la dreptul de proprietate și alte drepturi reale	Referințe
1 / 04/01/2024	
Act Administrativ nr. 24501/61, din 27/09/2002 emis de CJSPDAT HUNEDOARA;	
B1	A1
Intabulare, drept de PROPRIETATE, dobandit prin Reconstituire, cota actuala 1/1 1) TETOANE IOAN DEFUNCT:Da	

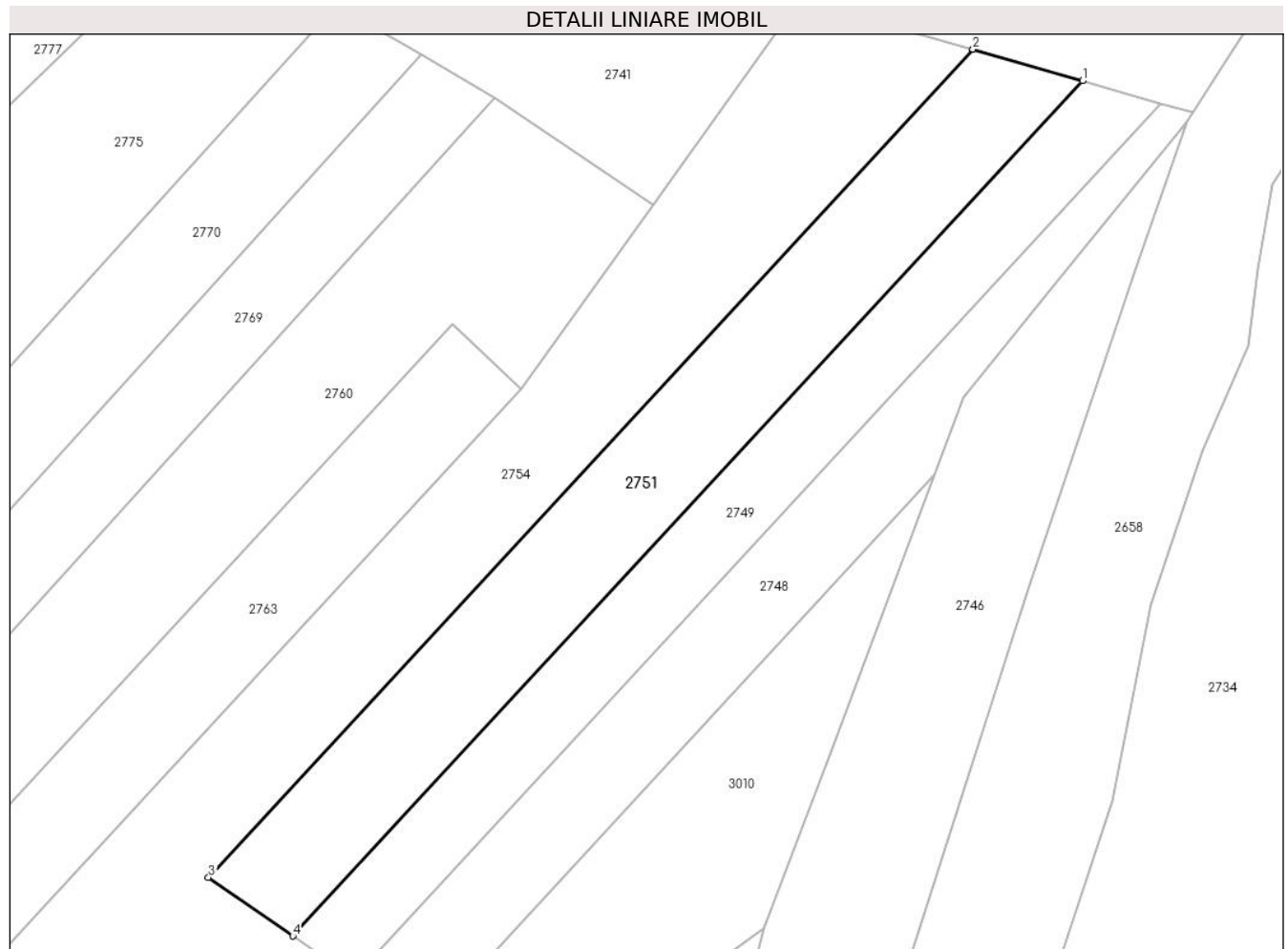
C. Partea III. SARCINI .

Inscrieri privind dezmembramintele dreptului de proprietate, drepturi reale de garanție și sarcini	Referințe
NU SUNT	

Teren

Nr cadastral	Suprafața (mp)*	Observații / Referințe
	1.500	

* Suprafața este determinată în planul de proiecție Stereo 70.



Date referitoare la teren

Crt	Categorie folosință	Intra vilan	Suprafața (mp)	Tarla	Parcelă	Nr. topo	Observații / Referințe
1	faneata	NU	1.500	3	124/28	-	

Lungime Segmente

1) Valorile lungimilor segmentelor sunt obținute din proiecție în plan.

Punct început	X / Y	Punct sfârșit	X / Y	Lungime segment (** (m)
1	322.984,209 448.491,372	2	322.971,787 448.494,949	12.927
2	322.971,787 448.494,949	3	322.885,072 448.401,11	127.77
3	322.885,072 448.401,11	4	322.894,649 448.394,456	11.662
4	322.894,649 448.394,456	1	322.984,209 448.491,372	131.961

** Lungimile segmentelor sunt determinate în planul de proiecție Stereo 70 și sunt rotunjite la 1 milimetru.

***** Distanţa dintre puncte este formată din segmente cumulate ce sunt mai mici decât valoarea 1 milimetru.**

**DATE DESPRE IMOBILUL NR. 2752**

Oficiul de Cadastru și Publicitate Imobiliară HUNEDOARA
Biroul de Cadastru și Publicitate Imobiliară Hateg

A. Partea I. Descrierea imobilului

TEREN Extravilan

Adresa: Jud. Hunedoara

Nr. Crt	Nr cadastral Nr. topografic	Suprafața* (mp)	Observații / Referințe
A1		732	Sector cadastral:20 Teren neimprejmuit;

B. Partea II. Proprietari și acte

Inscrieri privitoare la dreptul de proprietate și alte drepturi reale	Referințe
1 / 03/01/2024	
Act Normativ nr. 7, din 13/03/1996 emis de Parlamentul României;	
B1	Intabulare, drept de PROPRIETATE, dobandit prin Lege, cota actuala 1/1
	1) COMUNA SARMIZEGETUSA- REZERVA COMISIEI LOCALE DE FOND FUNCJAR , CIF:4633293

C. Partea III. SARCINI .

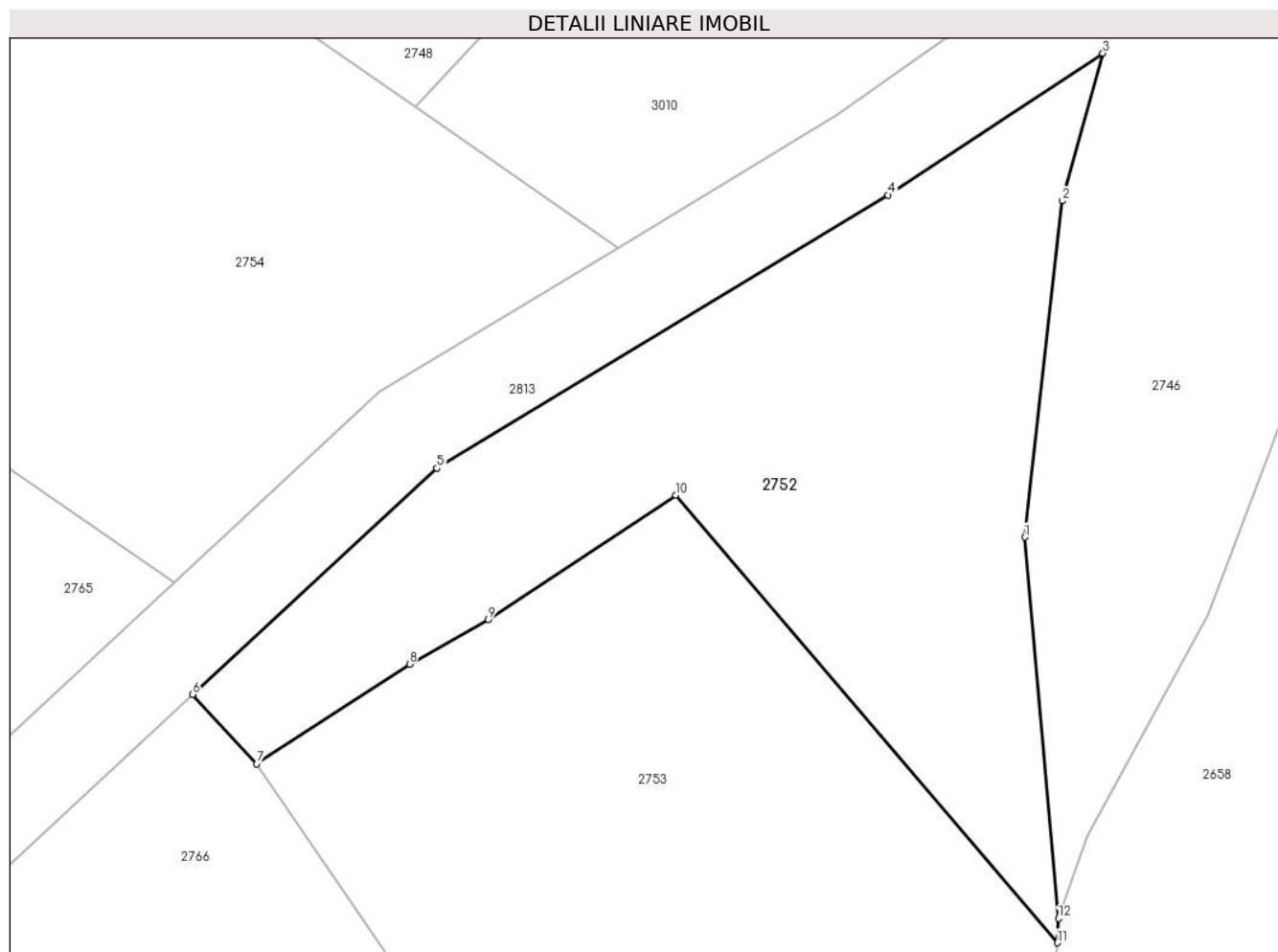
Inscrieri privind dezmembramintele dreptului de proprietate, drepturi reale de garanție și sarcini	Referințe
NU SUNT	

Anexa Nr. 1 La Partea I

Teren

Nr cadastral	Suprafața (mp)*	Observații / Referințe
	732	

* Suprafața este determinată în planul de proiecție Stereo 70.



Date referitoare la teren

Crt	Categorie folosință	Intravilan	Suprafața (mp)	Tarla	Parcelă	Nr. topo	Observații / Referințe
1	neproductiv	NU	732	-	-	-	

Lungime Segmente

1) Valorile lungimilor segmentelor sunt obținute din proiecție în plan.

Punct început	X / Y	Punct sfârșit	X / Y	Lungime segment (** (m)
1	322.941,691 448.361,398	2	322.943,692 448.379,149	17.863
2	322.943,692 448.379,149	3	322.945,823 448.386,937	8.074
3	322.945,823 448.386,937	4	322.934,471 448.379,456	13.595
4	322.934,471 448.379,456	5	322.910,652 448.365,043	27.84
5	322.910,652 448.365,043	6	322.897,74 448.353,094	17.593

Punct început	X / Y	Punct sfârșit	X / Y	Lungime segment (** (m)
6	322.897,74 448.353,094	7	322.901,132 448.349,428	4.995
7	322.901,132 448.349,428	8	322.909,206 448.354,692	9.638
8	322.909,206 448.354,692	9	322.913,362 448.357,044	4.775
9	322.913,362 448.357,044	10	322.923,277 448.363,62	11.898
10	322.923,277 448.363,62	11	322.943,415 448.339,988	31.049
11	322.943,415 448.339,988	12	322.943,478 448.341,277	1.291
12	322.943,478 448.341,277	1	322.941,691 448.361,398	20.2

** Lungimile segmentelor sunt determinate în planul de proiecție Stereo 70 și sunt rotunjite la 1 milimetru.

*** Distanța dintre puncte este formată din segmente cumulate ce sunt mai mici decât valoarea 1 milimetru.

**DATE DESPRE IMOBILUL NR. 2753**

Oficiul de Cadastru și Publicitate Imobiliară HUNEDOARA
Biroul de Cadastru și Publicitate Imobiliară Hateg

A. Partea I. Descrierea imobilului

TEREN Extravilan

Adresa: Jud. Hunedoara

Nr. Crt	Nr cadastral Nr. topografic	Suprafața* (mp)	Observații / Referințe
A1		1.400	Sector cadastral:20 Teren neimpregmuit;

B. Partea II. Proprietari și acte

Inscrieri privitoare la dreptul de proprietate și alte drepturi reale	Referințe
1 / 04/01/2024	
Act Administrativ nr. 91054/274, din 07/06/2005 emis de CJSPDAT HUNEDOARA;	
B1	A1
Intabulare, drept de PROPRIETATE, dobandit prin Reconstituire, cota actuala 1/1 1) TETOANE ISTVAN	

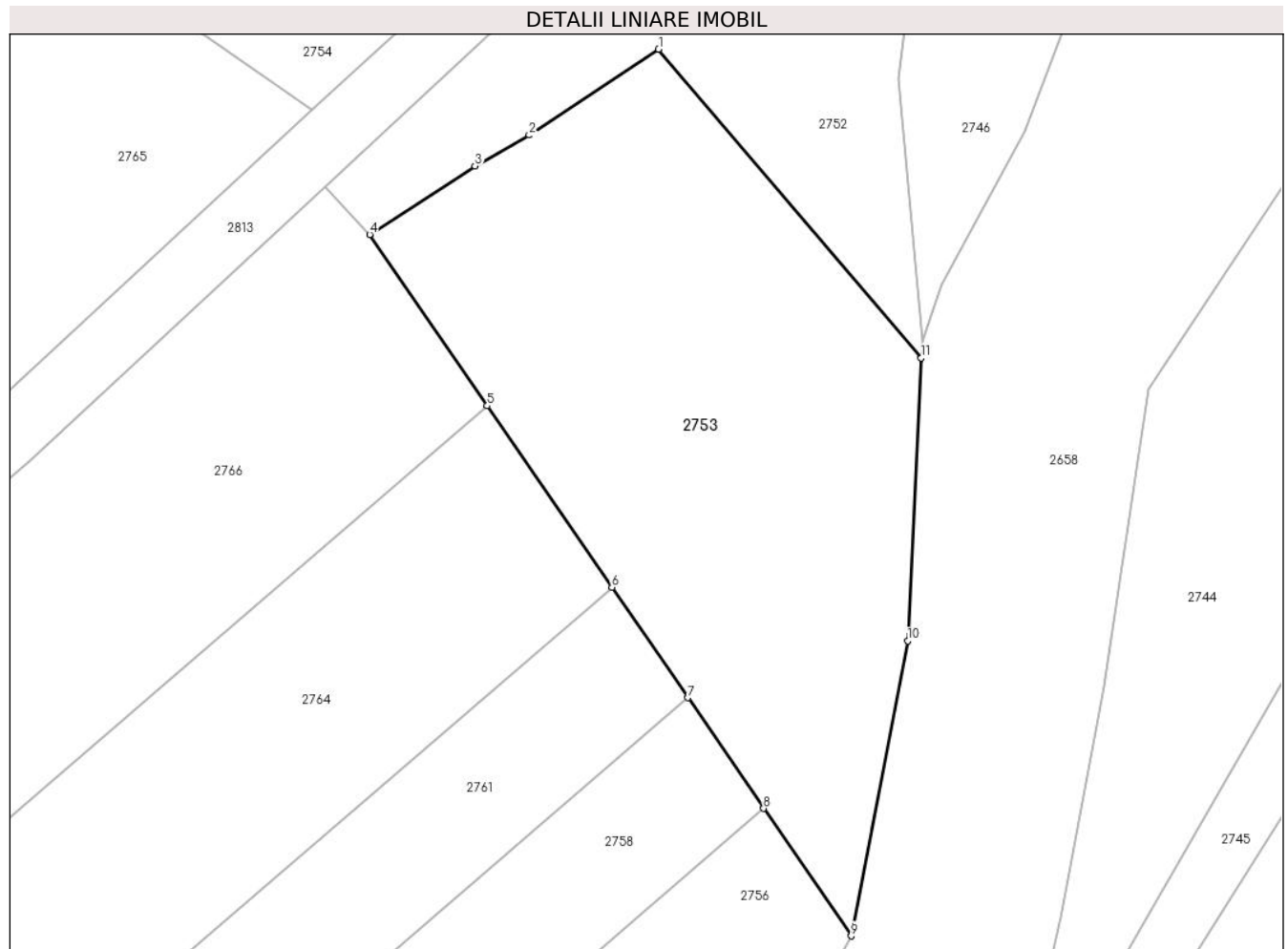
C. Partea III. SARCINI .

Inscrieri privind dezmembramintele dreptului de proprietate, drepturi reale de garanție și sarcini	Referințe
NU SUNT	

Teren

Nr cadastral	Suprafața (mp)*	Observații / Referințe
	1.400	

* Suprafața este determinată în planul de proiecție Stereo 70.



Date referitoare la teren

Crt	Categorie folosință	Intravilan	Suprafața (mp)	Tarla	Parcelă	Nr. topo	Observații / Referințe
1	neproductiv	NU	1.400	3	129/1	-	

Lungime Segmente

1) Valorile lungimilor segmentelor sunt obținute din proiecție în plan.

Punct început	X / Y	Punct sfârșit	X / Y	Lungime segment (** (m)
1	322.923,277 448.363,62	2	322.913,362 448.357,044	11.898
2	322.913,362 448.357,044	3	322.909,206 448.354,692	4.775
3	322.909,206 448.354,692	4	322.901,132 448.349,428	9.638
4	322.901,132 448.349,428	5	322.910,146 448.336,31	15.916
5	322.910,146 448.336,31	6	322.919,695 448.322,413	16.861

Punct început	X / Y	Punct sfârşit	X / Y	Lungime segment (** (m)
6	322.919,695 448.322,413	7	322.925,507 448.313,955	10.262
7	322.925,507 448.313,955	8	322.931,328 448.305,485	10.277
8	322.931,328 448.305,485	9	322.938,041 448.295,715	11.854
9	322.938,041 448.295,715	10	322.942,369 448.318,304	23.0
10	322.942,369 448.318,304	11	322.943,415 448.339,988	21.709
11	322.943,415 448.339,988	1	322.923,277 448.363,62	31.049

** Lungimile segmentelor sunt determinate în planul de proiecție Stereo 70 și sunt rotunjite la 1 milimetru.

*** Distanța dintre puncte este formată din segmente cumulate ce sunt mai mici decât valoarea 1 milimetru.

**DATE DESPRE IMOBILUL NR. 2754**

Oficiul de Cadastru și Publicitate Imobiliară HUNEDOARA
Biroul de Cadastru și Publicitate Imobiliară Hateg

A. Partea I. Descrierea imobilului

TEREN Extravilan

Adresa: Jud. Hunedoara

Nr. Crt	Nr cadastral Nr. topografic	Suprafața* (mp)	Observații / Referințe
A1		3.450	Sector cadastral:20 Teren neimprejmuit;

B. Partea II. Proprietari și acte

Inscrieri privitoare la dreptul de proprietate și alte drepturi reale		Referințe
1 / 04/01/2024		
Act Administrativ nr. 91054/152, din 09/06/2003 emis de CJSPDAT HUNEDOARA;		
B1	Intabulare, drept de PROPRIETATE, dobandit prin Reconstituire, cota actuala 1/1 1) BOCIAT IOSIF	A1

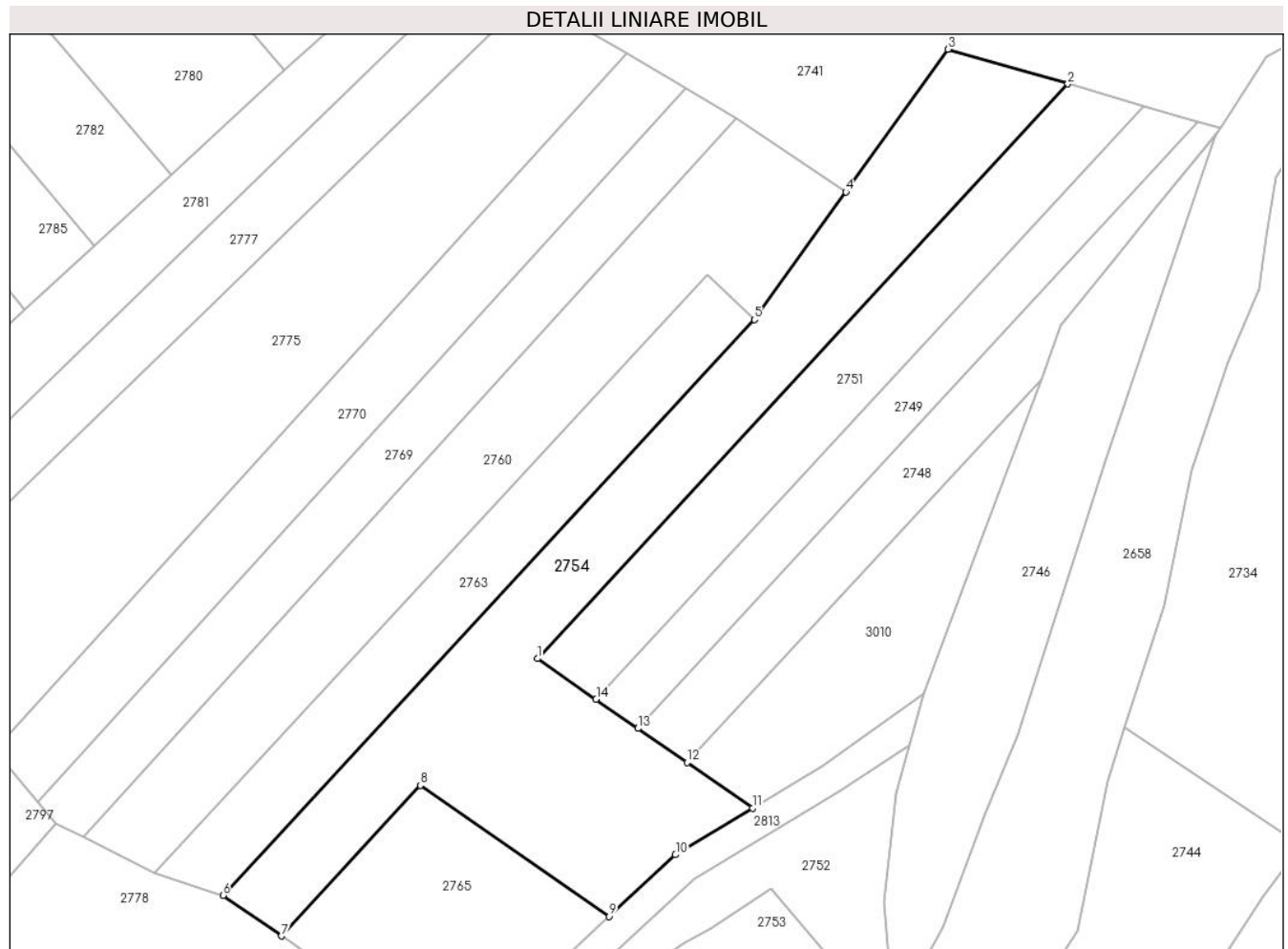
C. Partea III. SARCINI .

Inscrieri privind dezmembramintele dreptului de proprietate, drepturi reale de garanție și sarcini	Referințe
NU SUNT	

Teren

Nr cadastral	Suprafața (mp)*	Observații / Referințe
	3.450	

* Suprafața este determinată în planul de proiecție Stereo 70.



Date referitoare la teren

Crt	Categorie folosință	Intravilan	Suprafața (mp)	Tarla	Parcelă	Nr. topo	Observații / Referințe
1	pasune	NU	2.350	3	124/22	-	
2	padure	NU	1.100	3	124/24	-	

Lungime Segmente

1) Valorile lungimilor segmentelor sunt obținute din proiecție în plan.

Punct început	X / Y	Punct sfârșit	X / Y	Lungime segment (** (m))
1	322.885,072 448.401,11	2	322.971,787 448.494,949	127.77
2	322.971,787 448.494,949	3	322.952,148 448.500,604	20.437
3	322.952,148 448.500,604	4	322.935,477 448.477,317	28.639
4	322.935,477 448.477,317	5	322.920,532 448.456,442	25.673

Punct început	X / Y	Punct sfârşit	X / Y	Lungime segment (** (m)
5	322.920,532 448.456,442	6	322.833,66 448.362,435	128.0
6	322.833,66 448.362,435	7	322.843,204 448.355,804	11.621
7	322.843,204 448.355,804	8	322.865,931 448.380,397	33.486
8	322.865,931 448.380,397	9	322.896,746 448.358,987	37.523
9	322.896,746 448.358,987	10	322.907,629 448.369,058	14.828
10	322.907,629 448.369,058	11	322.920,23 448.376,682	14.728
11	322.920,23 448.376,682	12	322.909,53 448.384,117	13.03
12	322.909,53 448.384,117	13	322.901,484 448.389,707	9.797
13	322.901,484 448.389,707	14	322.894,649 448.394,456	8.323
14	322.894,649 448.394,456	1	322.885,072 448.401,11	11.662

** Lungimile segmentelor sunt determinate în planul de proiecție Stereo 70 și sunt rotunjite la 1 milimetru.

*** Distanța dintre puncte este formată din segmente cumulate ce sunt mai mici decât valoarea 1 milimetru.

**DATE DESPRE IMOBILUL NR. 2755**

Oficiul de Cadastru și Publicitate Imobiliară HUNEDOARA
Biroul de Cadastru și Publicitate Imobiliară Hateg

A. Partea I. Descrierea imobilului

TEREN Extravilan

Adresa: Jud. Hunedoara

Nr. Crt	Nr cadastral Nr. topografic	Suprafața* (mp)	Observații / Referințe
A1		1.124	Sector cadastral:20 Teren neimprejmuit;

B. Partea II. Proprietari și acte

Inscrieri privitoare la dreptul de proprietate și alte drepturi reale	Referințe
1 / 03/01/2024	
Act Normativ nr. 7, din 13/03/1996 emis de Parlamentul României;	
B1	Intabulare, drept de PROPRIETATE, dobandit prin Lege, cota actuala 1/1
	1) COMUNA SARMIZEGETUSA- REZERVA COMISIEI LOCALE DE FOND FUNCJAR , CIF:4633293

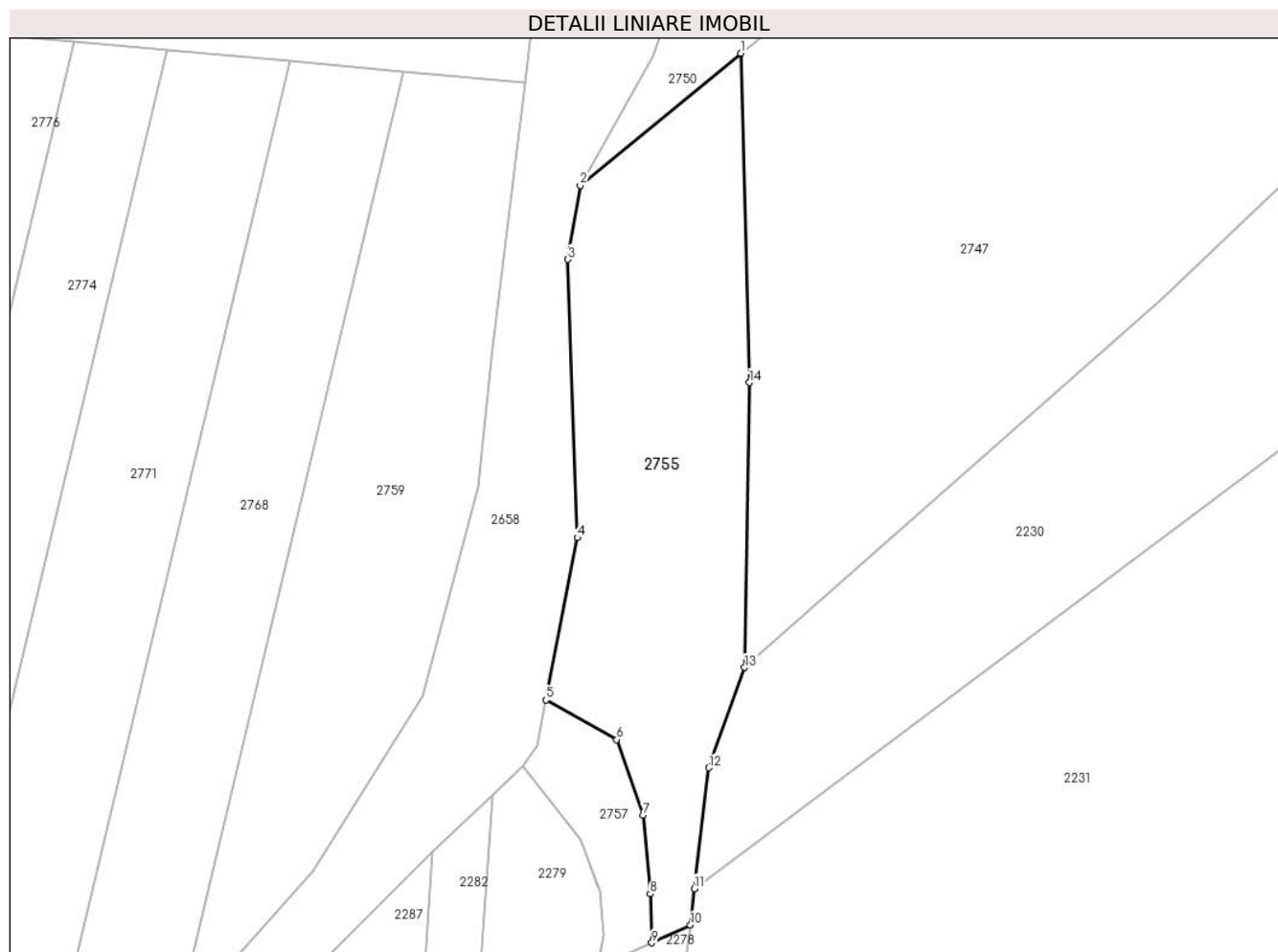
C. Partea III. SARCINI .

Inscrieri privind dezmembramintele dreptului de proprietate, drepturi reale de garanție și sarcini	Referințe
NU SUNT	

Teren

Nr cadastral	Suprafața (mp)*	Observații / Referințe
	1.124	

* Suprafața este determinată în planul de proiecție Stereo 70.



Date referitoare la teren

Crt	Categorie folosință	Intravilan	Suprafața (mp)	Tarla	Parcelă	Nr. topo	Observații / Referințe
1	faneata	NU	1.124	-	136/1	-	

Lungime Segmente

1) Valorile lungimilor segmentelor sunt obținute din proiecție în plan.

Punct început	X / Y	Punct sfârșit	X / Y	Lungime segment (** (m)
1	322.912,571 448.211,523	2	322.896,983 448.198,7	20.185
2	322.896,983 448.198,7	3	322.895,804 448.191,513	7.283
3	322.895,804 448.191,513	4	322.896,719 448.164,5	27.028
4	322.896,719 448.164,5	5	322.893,675 448.148,764	16.028
5	322.893,675 448.148,764	6	322.900,548 448.144,923	7.873

Punct început	X / Y	Punct sfârşit	X / Y	Lungime segment (** (m)
6	322.900,548 448.144,923	7	322.903,081 448.137,584	7.764
7	322.903,081 448.137,584	8	322.903,796 448.129,929	7.688
8	322.903,796 448.129,929	9	322.903,95 448.125,198	4.734
9	322.903,95 448.125,198	10	322.907,681 448.126,91	4.105
10	322.907,681 448.126,91	11	322.908,07 448.130,442	3.553
11	322.908,07 448.130,442	12	322.909,494 448.142,174	11.818
12	322.909,494 448.142,174	13	322.912,96 448.151,914	10.338
13	322.912,96 448.151,914	14	322.913,406 448.179,561	27.651
14	322.913,406 448.179,561	1	322.912,571 448.211,523	31.973

** Lungimile segmentelor sunt determinate în planul de proiecție Stereo 70 și sunt rotunjite la 1 milimetru.

*** Distanța dintre puncte este formată din segmente cumulate ce sunt mai mici decât valoarea 1 milimetru.

**DATE DESPRE IMOBILUL NR. 2756**

Oficiul de Cadastru și Publicitate Imobiliară HUNEDOARA
Biroul de Cadastru și Publicitate Imobiliară Hateg

A. Partea I. Descrierea imobilului

TEREN Extravilan

Adresa: Jud. Hunedoara

Nr. Crt	Nr cadastral Nr. topografic	Suprafața* (mp)	Observații / Referințe
A1		1.800	Sector cadastral:20 Teren neimprijmit;

B. Partea II. Proprietari și acte

Inscrieri privitoare la dreptul de proprietate și alte drepturi reale	Referințe
1 / 04/01/2024	
Act Administrativ nr. 91054/273, din 07/06/2005 emis de CJSPDAT HUNEDOARA;	
B1	A1
Intabulare, drept de PROPRIETATE, dobandit prin Reconstituire, cota actuala 1/1 1) ȘENDRONI IOAN	

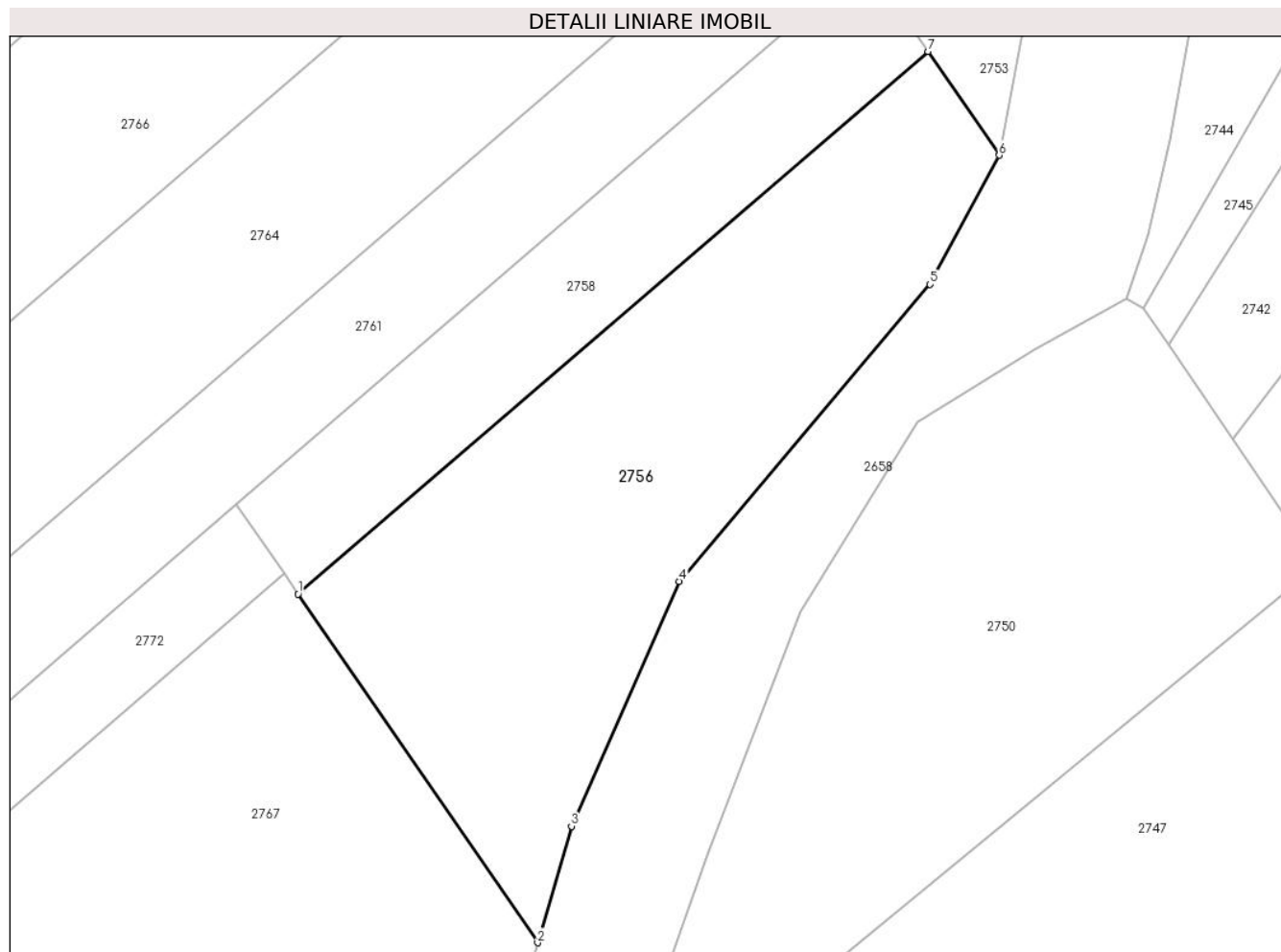
C. Partea III. SARCINI .

Inscrieri privind dezmembramintele dreptului de proprietate, drepturi reale de garanție și sarcini	Referințe
NU SUNT	

Teren

Nr cadastral	Suprafața (mp)*	Observații / Referințe
	1.800	

* Suprafața este determinată în planul de proiecție Stereo 70.



Date referitoare la teren

Crt	Categorie folosință	Intravilan	Suprafața (mp)	Tarla	Parcelă	Nr. topo	Observații / Referințe
1	pașune	NU	1.800	3	129/6	-	

Lungime Segmente

1) Valorile lungimilor segmentelor sunt obținute din proiecție în plan.

Punct început	X / Y	Punct sfârșit	X / Y	Lungime segment (** (m)
1	322.871,976 448.254,414	2	322.894,535 448.221,585	39.833
2	322.894,535 448.221,585	3	322.897,726 448.232,553	11.423
3	322.897,726 448.232,553	4	322.907,876 448.255,619	25.2
4	322.907,876 448.255,619	5	322.931,533 448.283,546	36.6
5	322.931,533 448.283,546	6	322.938,041 448.295,715	13.8

Punct început	X / Y	Punct sfârşit	X / Y	Lungime segment (** (m)
6	322.938,041 448.295,715	7	322.931,328 448.305,485	11.854
7	322.931,328 448.305,485	1	322.871,976 448.254,414	78.3

** Lungimile segmentelor sunt determinate în planul de proiecţie Stereo 70 şi sunt rotunjite la 1 milimetru.

*** Distanţa dintre puncte este formată din segmente cumulate ce sunt mai mici decât valoarea 1 milimetru.

**DATE DESPRE IMOBILUL NR. 2757**

Oficiul de Cadastru și Publicitate Imobiliară HUNEDOARA
Biroul de Cadastru și Publicitate Imobiliară Hateg

A. Partea I. Descrierea imobilului

TEREN Extravilan

Adresa: Jud. Hunedoara

Nr. Crt	Nr cadastral Nr. topografic	Suprafața* (mp)	Observații / Referințe
A1		154	Sector cadastral:20 Teren neimprejmuit;

B. Partea II. Proprietari și acte

Inscrieri privitoare la dreptul de proprietate și alte drepturi reale		Referințe
1 / 04/01/2024		
Act Normativ nr. 7, din 13/03/1996 emis de Parlamentul României;		
B1	Inscrierea provizorie, drept de PROPRIETATE, dobandit prin Lege, cota actuala 1/1 1) COMUNA SARMIZEGETUSA, CIF:4633293	A1

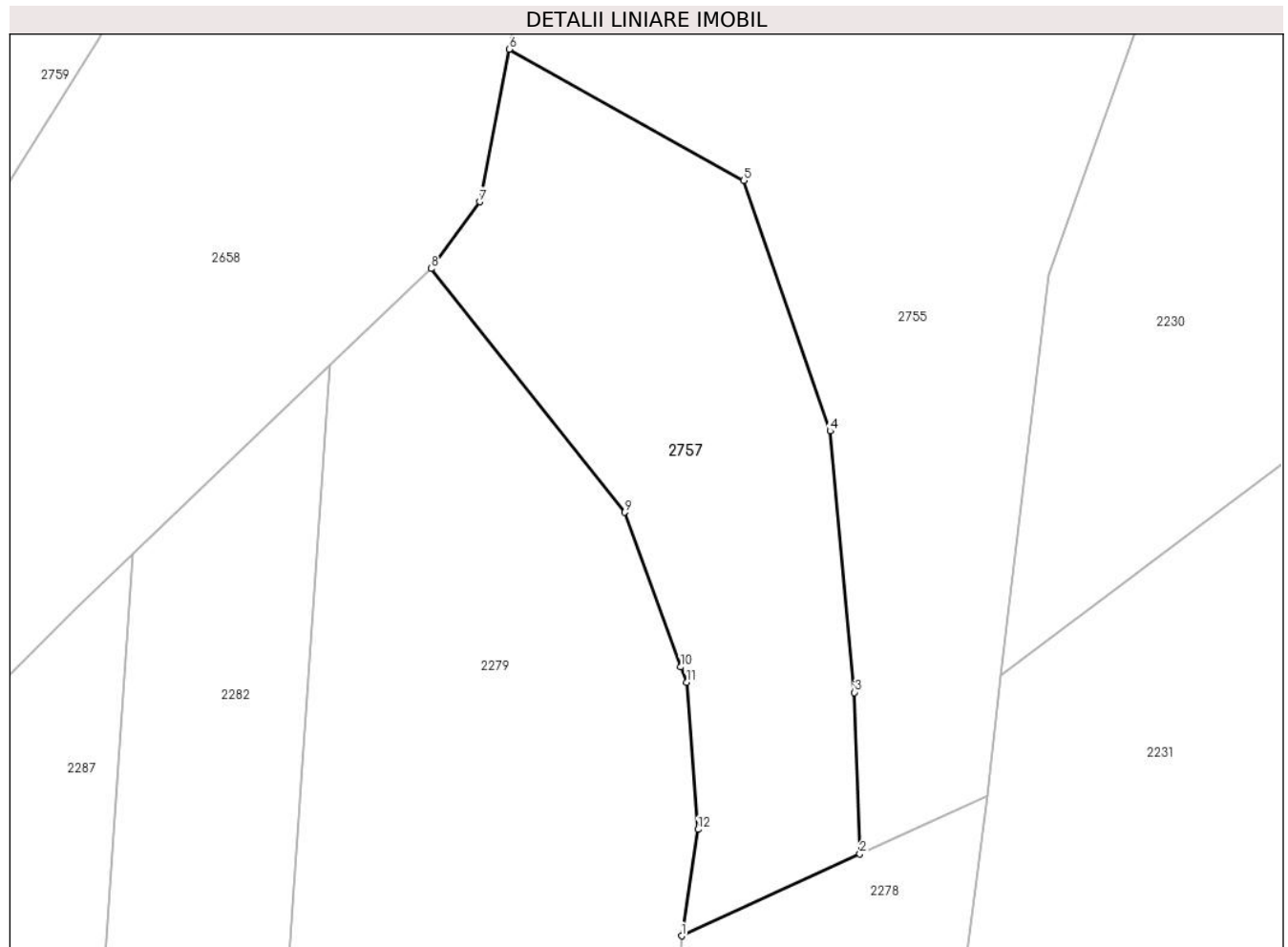
C. Partea III. SARCINI .

Inscrieri privind dezmembramintele dreptului de proprietate, drepturi reale de garanție și sarcini	Referințe
NU SUNT	

Teren

Nr cadastral	Suprafața (mp)*	Observații / Referințe
	154	

* Suprafața este determinată în planul de proiecție Stereo 70.



Date referitoare la teren

Crt	Categorie folosință	Intra vilan	Suprafața (mp)	Tarla	Parcelă	Nr. topo	Observații / Referințe
1	drum	NU	154	-	-	-	

Lungime Segmente

1) Valorile lungimilor segmentelor sunt obținute din proiecție în plan.

Punct început	X / Y	Punct sfârșit	X / Y	Lungime segment (** (m)
1	322.898,727 448.122,801	2	322.903,95 448.125,198	5.747
2	322.903,95 448.125,198	3	322.903,796 448.129,929	4.734
3	322.903,796 448.129,929	4	322.903,081 448.137,584	7.688
4	322.903,081 448.137,584	5	322.900,548 448.144,923	7.764
5	322.900,548 448.144,923	6	322.893,675 448.148,764	7.873

Punct început	X / Y	Punct sfârşit	X / Y	Lungime segment (** (m)
6	322.893,675 448.148,764	7	322.892,811 448.144,298	4.549
7	322.892,811 448.144,298	8	322.891,387 448.142,341	2.42
8	322.891,387 448.142,341	9	322.897,055 448.135,206	9.112
9	322.897,055 448.135,206	10	322.898,704 448.130,674	4.823
10	322.898,704 448.130,674	11	322.898,869 448.130,223	0.48
11	322.898,869 448.130,223	12	322.899,209 448.125,919	4.317
12	322.899,209 448.125,919	1	322.898,727 448.122,801	3.155

** Lungimile segmentelor sunt determinate în planul de proiecție Stereo 70 și sunt rotunjite la 1 milimetru.

*** Distanța dintre puncte este formată din segmente cumulate ce sunt mai mici decât valoarea 1 milimetru.

**DATE DESPRE IMOBILUL NR. 2758**

Oficiul de Cadastru și Publicitate Imobiliară HUNEDOARA
Biroul de Cadastru și Publicitate Imobiliară Hateg

A. Partea I. Descrierea imobilului

TEREN Extravilan

Adresa: Jud. Hunedoara

Nr. Crt	Nr cadastral Nr. topografic	Suprafața* (mp)	Observații / Referințe
A1		800	Sector cadastral:20 Teren neimprejmuit;

B. Partea II. Proprietari și acte

Inscrieri privitoare la dreptul de proprietate și alte drepturi reale		Referințe
1 / 04/01/2024		
Act Administrativ nr. 41568/84, din 16/01/2001 emis de CJSPDAT HUNEDOARA;		
B1	Intabulare, drept de PROPRIETATE, dobandit prin Reconstituire, cota actuala 1/1 1) ȘUSTER DIANA	A1

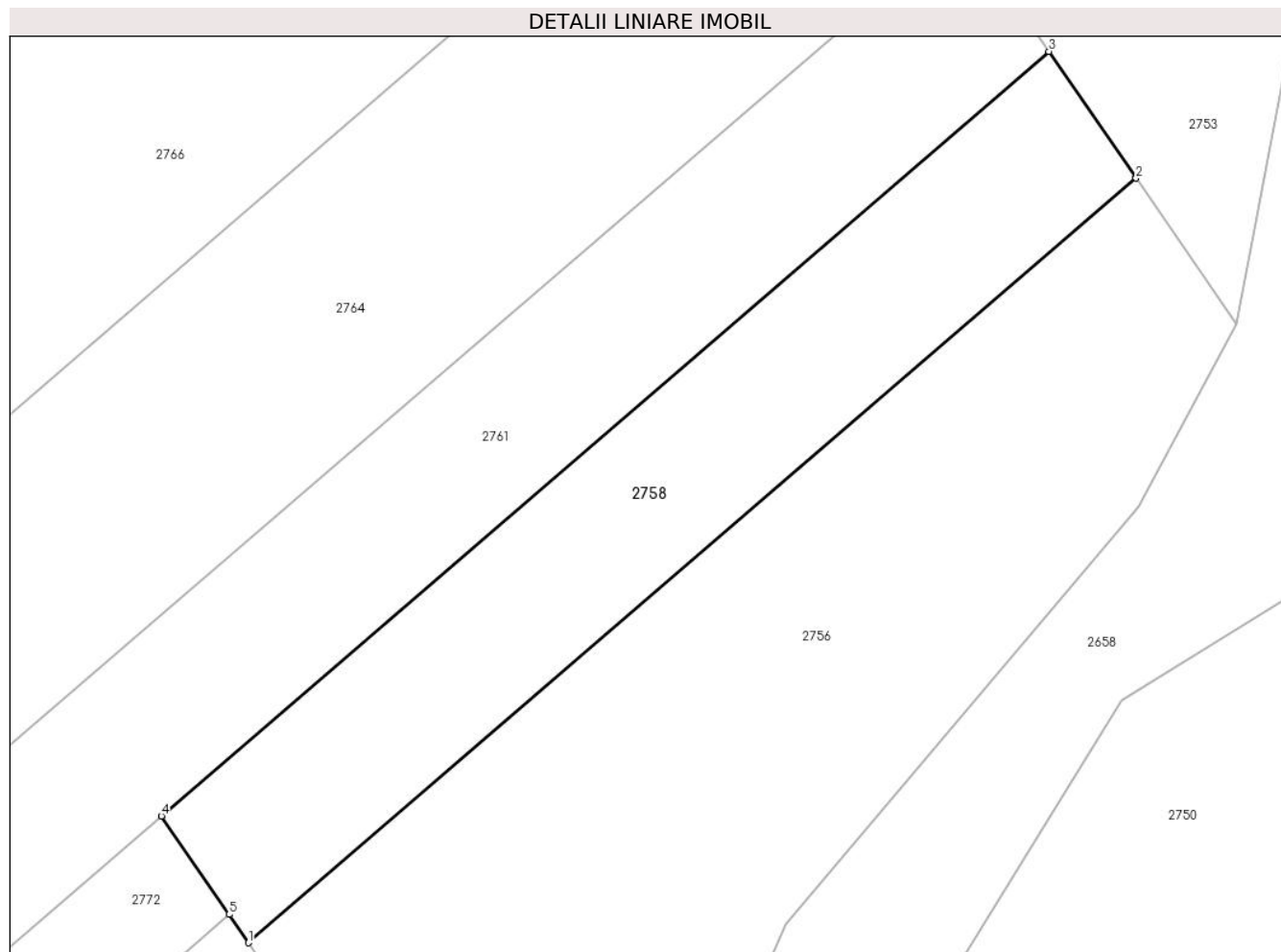
C. Partea III. SARCINI .

Inscrieri privind dezmembramintele dreptului de proprietate, drepturi reale de garanție și sarcini	Referințe
NU SUNT	

Teren

Nr cadastral	Suprafața (mp)*	Observații / Referințe
	800	

* Suprafața este determinată în planul de proiecție Stereo 70.



Date referitoare la teren

Crt	Categorie folosință	Intravilan	Suprafața (mp)	Tarla	Parcelă	Nr. topo	Observații / Referințe
1	arabil	NU	800	3	129/5	-	

Lungime Segmente

1) Valorile lungimilor segmentelor sunt obținute din proiecție în plan.

Punct început	X / Y	Punct sfârșit	X / Y	Lungime segment (** (m)
1	322.871,976 448.254,414	2	322.931,328 448.305,485	78.3
2	322.931,328 448.305,485	3	322.925,507 448.313,955	10.277
3	322.925,507 448.313,955	4	322.866,155 448.262,885	78.299
4	322.866,155 448.262,885	5	322.870,678 448.256,304	7.985
5	322.870,678 448.256,304	1	322.871,976 448.254,414	2.293

**** Lungimile segmentelor sunt determinate în planul de proiecție Stereo 70 și sunt rotunjite la 1 milimetru.**

***** Distanța dintre puncte este formată din segmente cumulate ce sunt mai mici decât valoarea 1 milimetru.**

**DATE DESPRE IMOBILUL NR. 2759**

Oficiul de Cadastru și Publicitate Imobiliară HUNEDOARA
Biroul de Cadastru și Publicitate Imobiliară Hateg

A. Partea I. Descrierea imobilului

TEREN Extravilan

Adresa: Jud. Hunedoara

Nr. Crt	Nr cadastral Nr. topografic	Suprafața* (mp)	Observații / Referințe
A1		1.200	Sector cadastral:20 Teren neimprijmit;

B. Partea II. Proprietari și acte

Inscrieri privitoare la dreptul de proprietate și alte drepturi reale	Referințe
1 / 04/01/2024	
Act Administrativ nr. 91054/273, din 07/06/2005 emis de CJSPDAT HUNEDOARA;	
B1	A1
Intabulare, drept de PROPRIETATE, dobandit prin Reconstituire, cota actuala 1/1	
1) ȘENDRONI IOAN	

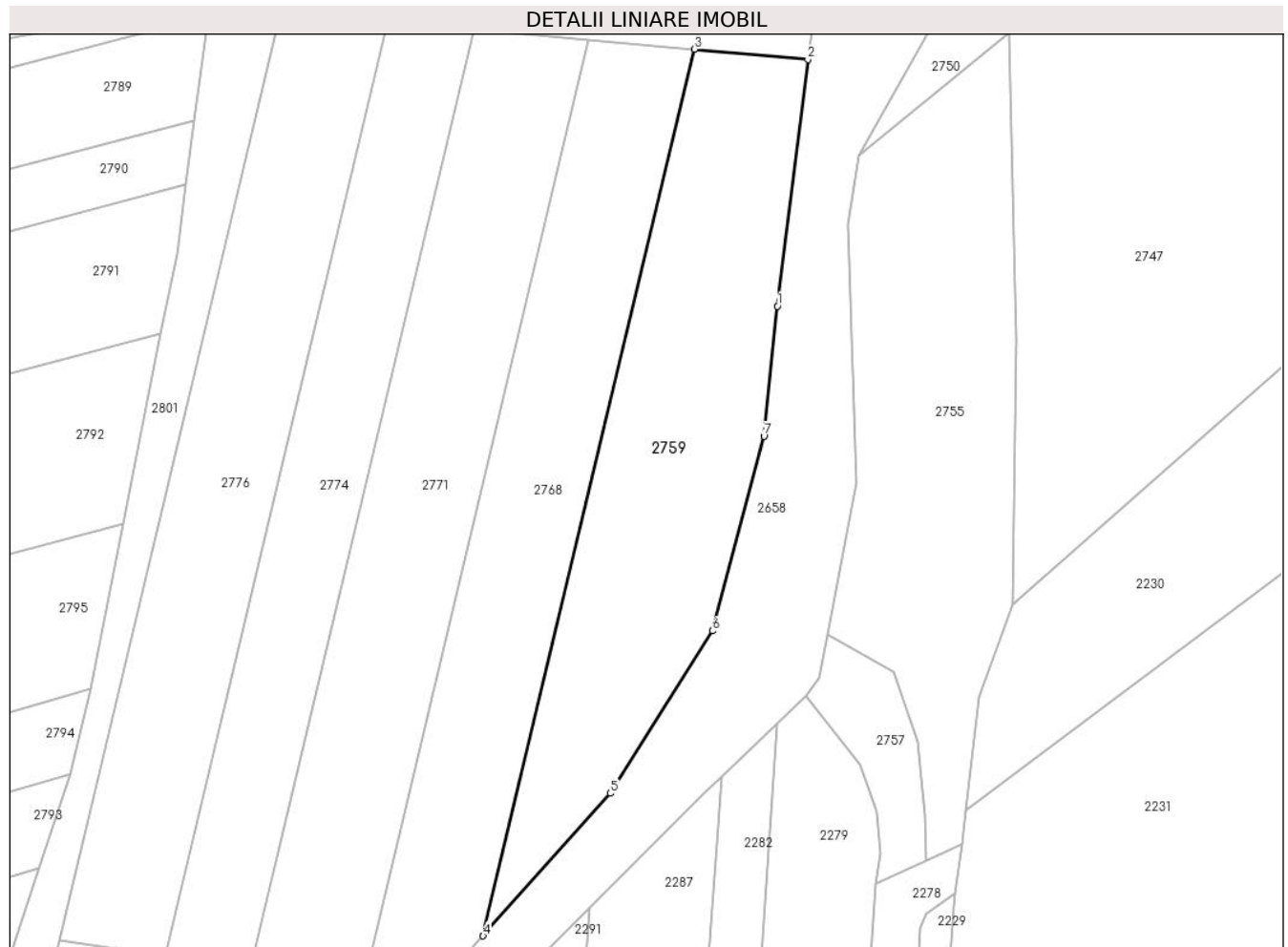
C. Partea III. SARCINI .

Inscrieri privind dezmembramintele dreptului de proprietate, drepturi reale de garanție și sarcini	Referințe
NU SUNT	

Teren

Nr cadastral	Suprafața (mp)*	Observații / Referințe
	1.200	

* Suprafața este determinată în planul de proiecție Stereo 70.



Date referitoare la teren

Crt	Categorie folosință	Intravilan	Suprafața (mp)	Tarla	Parcelă	Nr. topo	Observații / Referințe
1	pasune	NU	1.200	3	129/12	-	

Lungime Segmente

1) Valorile lungimilor segmentelor sunt obținute din proiecție în plan.

Punct început	X / Y	Punct sfârșit	X / Y	Lungime segment (** (m)
1	322.888,448 448.182,968	2	322.891,628 448.208,694	25.922
2	322.891,628 448.208,694	3	322.879,813 448.209,751	11.862
3	322.879,813 448.209,751	4	322.857,765 448.117,353	94.992
4	322.857,765 448.117,353	5	322.871,031 448.132,21	19.918
5	322.871,031 448.132,21	6	322.881,679 448.149,139	19.999

Punct început	X / Y	Punct sfârșit	X / Y	Lungime segment (** (m)
6	322.881,679 448.149,139	7	322.887,058 448.169,439	21.001
7	322.887,058 448.169,439	1	322.888,448 448.182,968	13.6

** Lungimile segmentelor sunt determinate în planul de proiecție Stereo 70 și sunt rotunjite la 1 milimetru.

*** Distanța dintre puncte este formată din segmente cumulate ce sunt mai mici decât valoarea 1 milimetru.

**DATE DESPRE IMOBILUL NR. 2760**

Oficiul de Cadastru și Publicitate Imobiliară HUNEDOARA
Biroul de Cadastru și Publicitate Imobiliară Hateg

A. Partea I. Descrierea imobilului

TEREN Extravilan

Adresa: Jud. Hunedoara

Nr. Crt	Nr cadastral Nr. topografic	Suprafața* (mp)	Observații / Referințe
A1		2.300	Sector cadastral:20 Teren neimprejmuit;

B. Partea II. Proprietari și acte

Inscrieri privitoare la dreptul de proprietate și alte drepturi reale		Referințe
1 / 04/01/2024		
Act Administrativ nr. 24501/9, din 14/08/2001 emis de CJSPDAT HUNEDOARA;		
B1	Intabulare, drept de PROPRIETATE, dobandit prin Reconstituire, cota actuala 1/1 1) TETOANE CORNELIU	A1

C. Partea III. SARCINI .

Inscrieri privind dezmembramintele dreptului de proprietate, drepturi reale de garanție și sarcini	Referințe
NU SUNT	

Teren

Nr cadastral	Suprafața (mp)*	Observații / Referințe
	2.300	

* Suprafața este determinată în planul de proiecție Stereo 70.



Date referitoare la teren

Crt	Categorie folosință	Intra vilan	Suprafața (mp)	Tarla	Parcelă	Nr. topo	Observații / Referințe
1	faneata	NU	2.300	3	124/19	-	

Lungime Segmente

1) Valorile lungimilor segmentelor sunt obținute din proiecție în plan.

Punct început	X / Y	Punct sfârșit	X / Y	Lungime segment (** (m)
1	322.810,954 448.371,942	2	322.822,491 448.366,154	12.907
2	322.822,491 448.366,154	3	322.912,757 448.463,835	133.002
3	322.912,757 448.463,835	4	322.920,532 448.456,442	10.729
4	322.920,532 448.456,442	5	322.935,477 448.477,317	25.673
5	322.935,477 448.477,317	6	322.917,582 448.489,424	21.606

Punct început	X / Y	Punct sfârşit	X / Y	Lungime segment (** (m)
6	322.917,582 448.489,424	1	322.810,954 448.371,942	158.655

** Lungimile segmentelor sunt determinate în planul de proiecţie Stereo 70 şi sunt rotunjite la 1 milimetru.

*** Distanţa dintre puncte este formată din segmente cumulate ce sunt mai mici decât valoarea 1 milimetru.

**DATE DESPRE IMOBILUL NR. 2761**

Oficiul de Cadastru și Publicitate Imobiliară HUNEDOARA
Biroul de Cadastru și Publicitate Imobiliară Hateg

A. Partea I. Descrierea imobilului

TEREN Extravilan

Adresa: Jud. Hunedoara

Nr. Crt	Nr cadastral Nr. topografic	Suprafața* (mp)	Observații / Referințe
A1		1.250	Sector cadastral:20 Teren neimprejmuit;

B. Partea II. Proprietari și acte

Inscrieri privitoare la dreptul de proprietate și alte drepturi reale		Referințe
1 / 04/01/2024		
Act Administrativ nr. 24501/6, din 27/06/2001 emis de CJSPDAT HUNEDOARA;		
B1	Intabulare, drept de PROPRIETATE, dobandit prin Reconstituire, cota actuala 1/1	A1
	1) HUNIADE ȘTEFAN DEFUNCT:Da 2) HUNIADE TEREZIA	

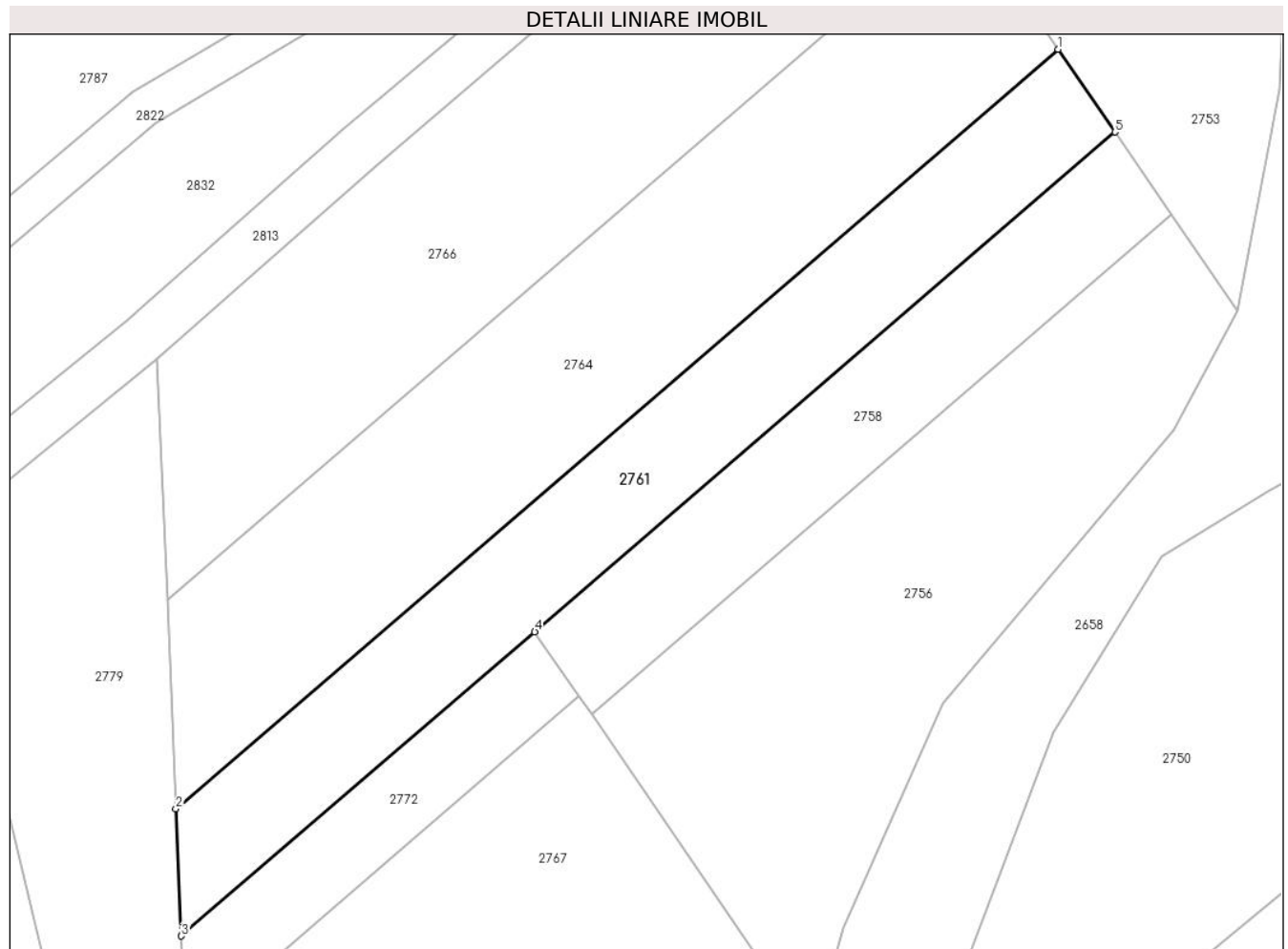
C. Partea III. SARCINI .

Inscrieri privind dezmembramintele dreptului de proprietate, drepturi reale de garanție și sarcini	Referințe
NU SUNT	

Teren

Nr cadastral	Suprafața (mp)*	Observații / Referințe
	1.250	

* Suprafața este determinată în planul de proiecție Stereo 70.



Date referitoare la teren

Crt	Categorie folosință	Intravilan	Suprafața (mp)	Tarla	Parcelă	Nr. topo	Observații / Referințe
1	arabil	NU	1.250	3	129/4	-	

Lungime Segmente

1) Valorile lungimilor segmentelor sunt obținute din proiecție în plan.

Punct început	X / Y	Punct sfârșit	X / Y	Lungime segment (** (m)
1	322.919,695 448.322,413	2	322.829,453 448.244,763	119.051
2	322.829,453 448.244,763	3	322.830,005 448.231,779	12.996
3	322.830,005 448.231,779	4	322.866,155 448.262,885	47.691
4	322.866,155 448.262,885	5	322.925,507 448.313,955	78.299
5	322.925,507 448.313,955	1	322.919,695 448.322,413	10.262

**** Lungimile segmentelor sunt determinate în planul de proiecție Stereo 70 și sunt rotunjite la 1 milimetru.**

***** Distanța dintre puncte este formată din segmente cumulate ce sunt mai mici decât valoarea 1 milimetru.**

**DATE DESPRE IMOBILUL NR. 2763**

Oficiul de Cadastru și Publicitate Imobiliară HUNEDOARA
Biroul de Cadastru și Publicitate Imobiliară Hateg

A. Partea I. Descrierea imobilului

TEREN Extravilan

Adresa: Jud. Hunedoara

Nr. Crt	Nr cadastral Nr. topografic	Suprafața* (mp)	Observații / Referințe
A1	63047	1.400	Sector cadastral:20 Teren neimprejmuit;

B. Partea II. Proprietari și acte

Inscrieri privitoare la dreptul de proprietate și alte drepturi reale		Referințe
18781 / 23/07/2020		
Act Notarial nr. 936, din 22/07/2020 emis de Vasii MIHAELA-CAMELIA;		
B1	Intabulare, drept de PROPRIETATEcu titlu intretinere, dobandit prin Conventie, cota actuala 1/1, cota initiala 1/1 1) PUKANSKY DARIUS, si sotia 2) PUKANSKY ANA-SORINA, bun comun	A1

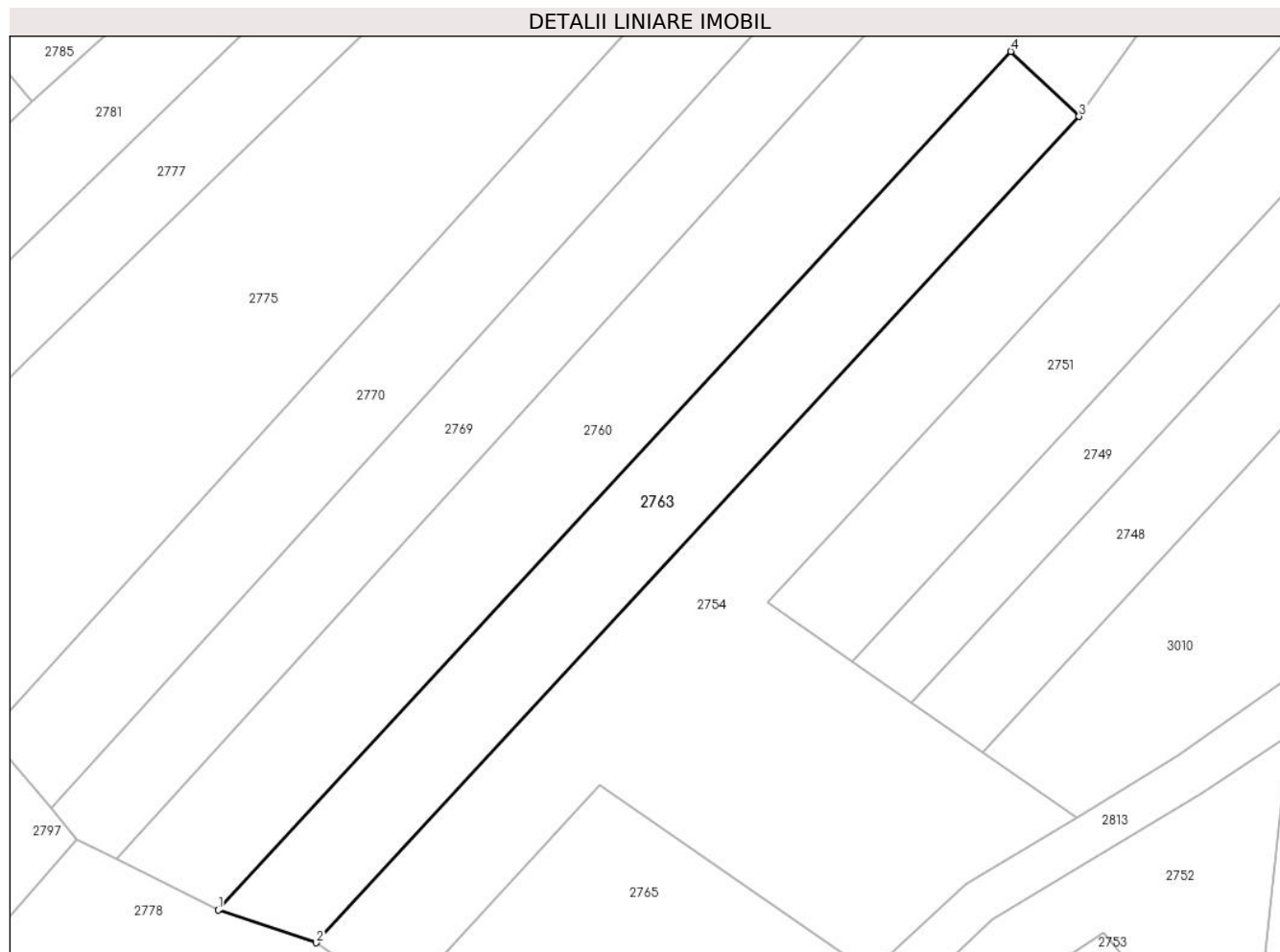
C. Partea III. SARCINI

Inscrieri privind dezmembramintele dreptului de proprietate, drepturi reale de garanție și sarcini		Referințe
18781 / 23/07/2020		
Act Notarial nr. 936, din 22/07/2020 emis de Vasii MIHAELA-CAMELIA;		
C1	Intabulare, drept de IPOTECA LEGALA, Valoare:0 , cota actuala 1/1, cota initiala 1/1 1) ROSOCHA LUCRETIA	A1

Teren

Nr cadastral	Suprafața (mp)*	Observații / Referințe
63047	1.400	

* Suprafața este determinată în planul de proiecție Stereo 70.



Date referitoare la teren

Crt	Categorie folosință	Intra vilan	Suprafața (mp)	Tarla	Parcelă	Nr. topo	Observații / Referințe
1	faneata	NU	1.400	3	124/20	-	

Lungime Segmente

1) Valorile lungimilor segmentelor sunt obținute din proiecție în plan.

Punct început	X / Y	Punct sfârșit	X / Y	Lungime segment (** (m)
1	322.822,491 448.366,154	2	322.833,66 448.362,435	11.772
2	322.833,66 448.362,435	3	322.920,532 448.456,442	128.0
3	322.920,532 448.456,442	4	322.912,757 448.463,835	10.729
4	322.912,757 448.463,835	1	322.822,491 448.366,154	133.002

** Lungimile segmentelor sunt determinate în planul de proiecție Stereo 70 și sunt rotunjite la 1 milimetru.

***** Distanţa dintre puncte este formată din segmente cumulate ce sunt mai mici decât valoarea 1 milimetru.**

**DATE DESPRE IMOBILUL NR. 2764**

Oficiul de Cadastru și Publicitate Imobiliară HUNEDOARA
Biroul de Cadastru și Publicitate Imobiliară Hateg

A. Partea I. Descrierea imobilului

TEREN Extravilan

Adresa: Jud. Hunedoara

Nr. Crt	Nr cadastral Nr. topografic	Suprafața* (mp)	Observații / Referințe
A1		1.900	Sector cadastral:20 Teren neimprijmit;

B. Partea II. Proprietari și acte

Inscrieri privitoare la dreptul de proprietate și alte drepturi reale	Referințe
1 / 04/01/2024	
Act Administrativ nr. 90154/194, din 20/01/2005 emis de CJSPDAT HUNEDOARA;	
B1	A1
Intabulare, drept de PROPRIETATE, dobandit prin Reconstituire, cota actuala 1/1 1) SAVULESCU ION	

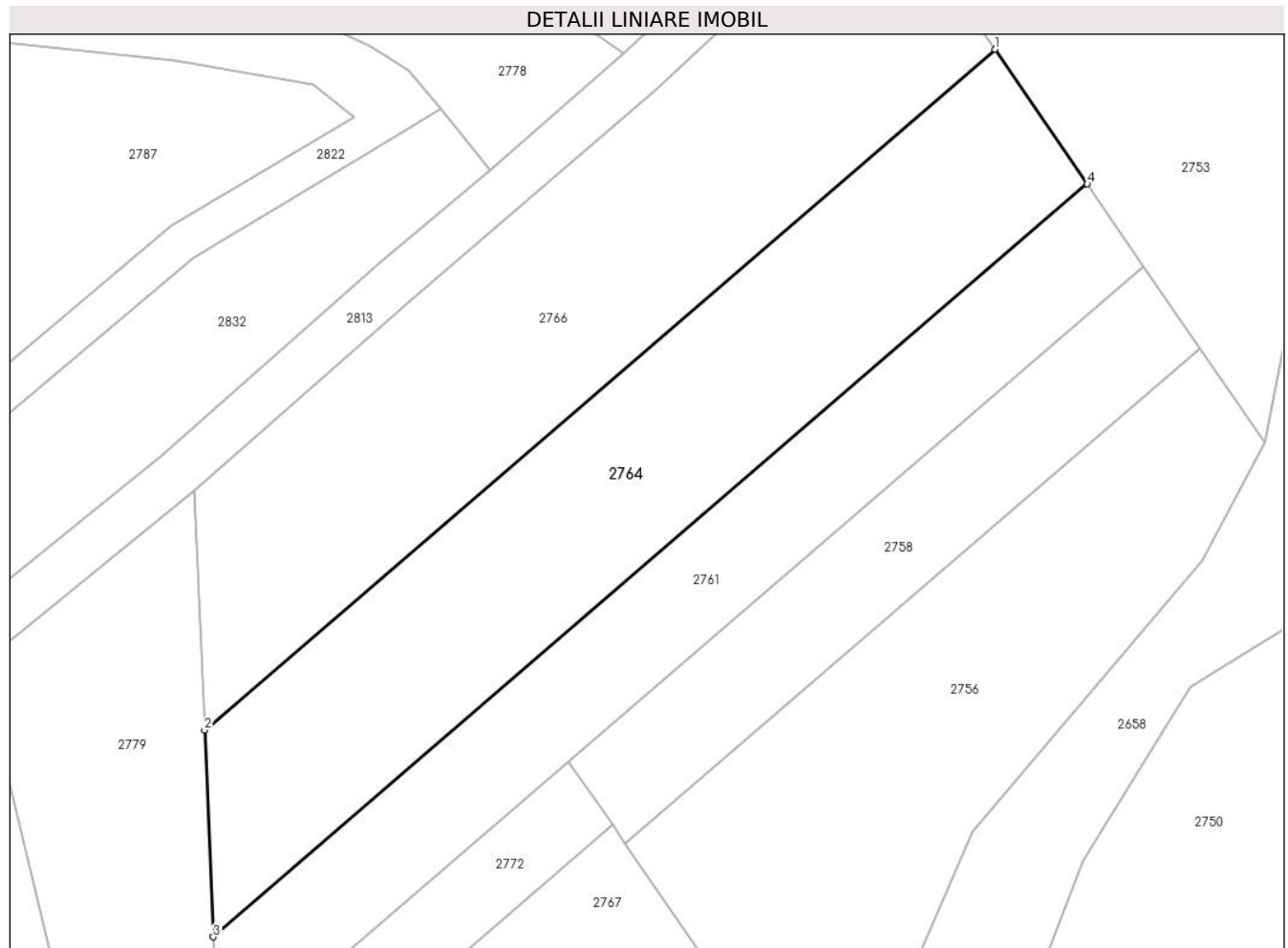
C. Partea III. SARCINI .

Inscrieri privind dezmembramintele dreptului de proprietate, drepturi reale de garanție și sarcini	Referințe
NU SUNT	

Teren

Nr cadastral	Suprafața (mp)*	Observații / Referințe
	1.900	

* Suprafața este determinată în planul de proiecție Stereo 70.



Date referitoare la teren

Crt	Categorie folosință	Intravilan	Suprafața (mp)	Tarla	Parcelă	Nr. topo	Observații / Referințe
1	arabil	NU	1.900	3	129/3	-	

Lungime Segmente

1) Valorile lungimilor segmentelor sunt obținute din proiecție în plan.

Punct început	X / Y	Punct sfârșit	X / Y	Lungime segment (** (m)
1	322.910,146 448.336,31	2	322.828,546 448.266,096	107.65
2	322.828,546 448.266,096	3	322.829,453 448.244,763	21.352
3	322.829,453 448.244,763	4	322.919,695 448.322,413	119.051
4	322.919,695 448.322,413	1	322.910,146 448.336,31	16.861

** Lungimile segmentelor sunt determinate în planul de proiecție Stereo 70 și sunt rotunjite la 1 milimetru.

***** Distanţa dintre puncte este formată din segmente cumulate ce sunt mai mici decât valoarea 1 milimetru.**

**DATE DESPRE IMOBILUL NR. 2765**

Oficiul de Cadastru și Publicitate Imobiliară HUNEDOARA
Biroul de Cadastru și Publicitate Imobiliară Hateg

A. Partea I. Descrierea imobilului

TEREN Extravilan

Adresa: Jud. Hunedoara

Nr. Crt	Nr cadastral Nr. topografic	Suprafața* (mp)	Observații / Referințe
A1		1.200	Sector cadastral:20 Teren neimprejmuit;

B. Partea II. Proprietari și acte

Inscrieri privitoare la dreptul de proprietate și alte drepturi reale		Referințe
1 / 04/01/2024		
Act Notarial nr. Contract de întreținere 2685, din 10/11/2003 emis de NP Lupulescu Flavia Laura;		
B1	Intabulare, drept de PROPRIETATE, dobandit prin Conventie, cota actuala 1/1	A1
	1) JURA IOSIF 2) JURA LUCIA	

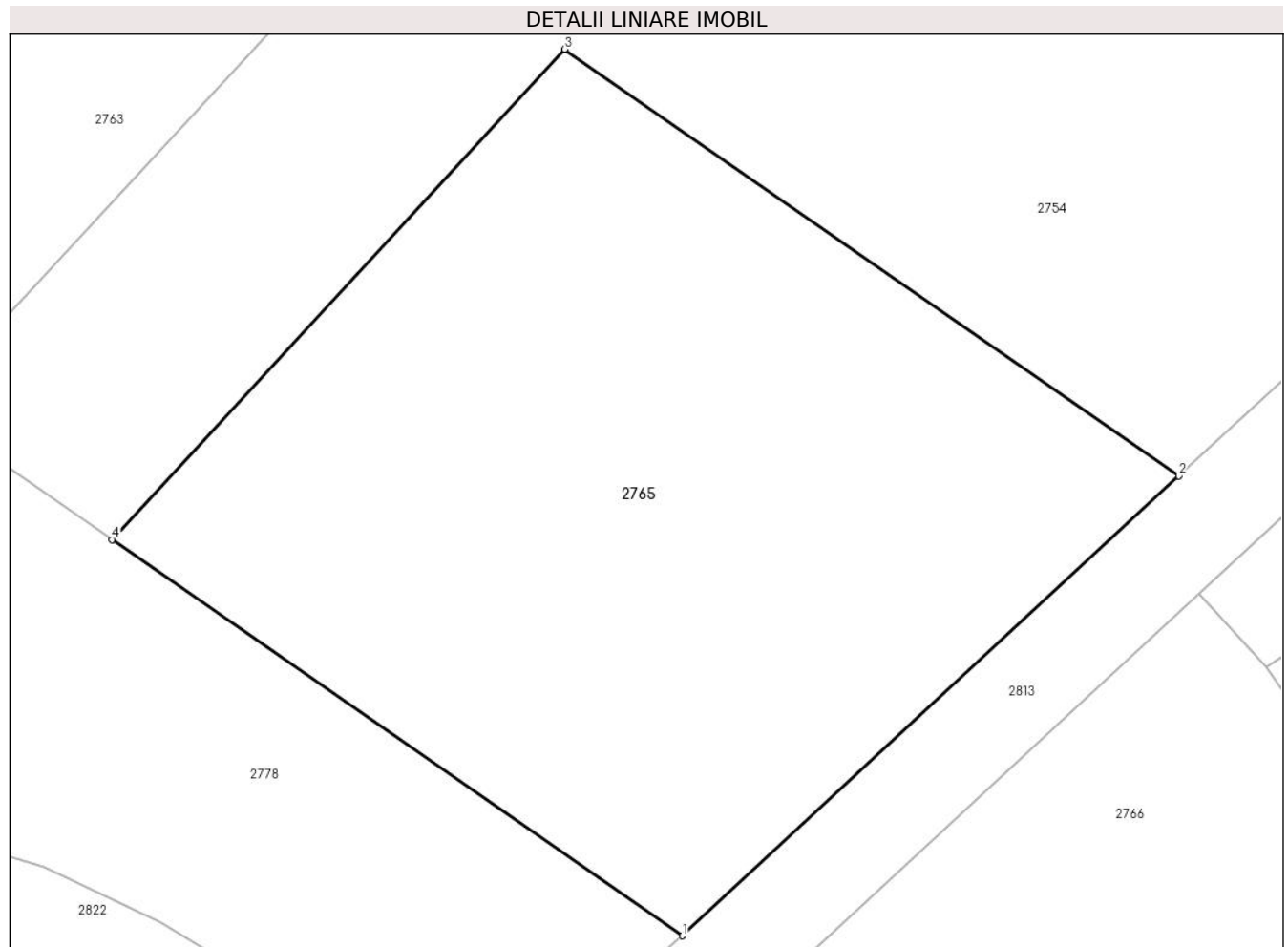
C. Partea III. SARCINI .

Inscrieri privind dezmembramintele dreptului de proprietate, drepturi reale de garanție și sarcini	Referințe
NU SUNT	

Teren

Nr cadastral	Suprafața (mp)*	Observații / Referințe
	1.200	

* Suprafața este determinată în planul de proiecție Stereo 70.



Date referitoare la teren

Crt	Categorie folosință	Intra vilan	Suprafața (mp)	Tarla	Parcelă	Nr. topo	Observații / Referințe
1	faneata	NU	1.200	3	129/23	-	

Lungime Segmente

1) Valorile lungimilor segmentelor sunt obținute din proiecție în plan.

Punct început	X / Y	Punct sfârșit	X / Y	Lungime segment (** (m)
1	322.871,82 448.335,922	2	322.896,746 448.358,987	33.96
2	322.896,746 448.358,987	3	322.865,931 448.380,397	37.523
3	322.865,931 448.380,397	4	322.843,204 448.355,804	33.486
4	322.843,204 448.355,804	1	322.871,82 448.335,922	34.845

** Lungimile segmentelor sunt determinate în planul de proiecție Stereo 70 și sunt rotunjite la 1 milimetru.

***** Distanţa dintre puncte este formată din segmente cumulate ce sunt mai mici decât valoarea 1 milimetru.**

**DATE DESPRE IMOBILUL NR. 2766**

Oficiul de Cadastru și Publicitate Imobiliară HUNEDOARA
Biroul de Cadastru și Publicitate Imobiliară Hateg

A. Partea I. Descrierea imobilului

TEREN Extravilan

Adresa: Jud. Hunedoara

Nr. Crt	Nr cadastral Nr. topografic	Suprafața* (mp)	Observații / Referințe
A1		2.000	Sector cadastral:20 Teren neimprejmuit;

B. Partea II. Proprietari și acte

Inscrieri privitoare la dreptul de proprietate și alte drepturi reale	Referințe
1 / 04/01/2024	
Act Administrativ nr. 24501/63, din 27/09/2002 emis de CJSPDAT HUNEDOARA;	
B1	A1
Intabulare, drept de PROPRIETATE, dobandit prin Reconstituire, cota actuala 1/1 1) TETOANE IANĂȘ DEFUNCT:Da	

C. Partea III. SARCINI .

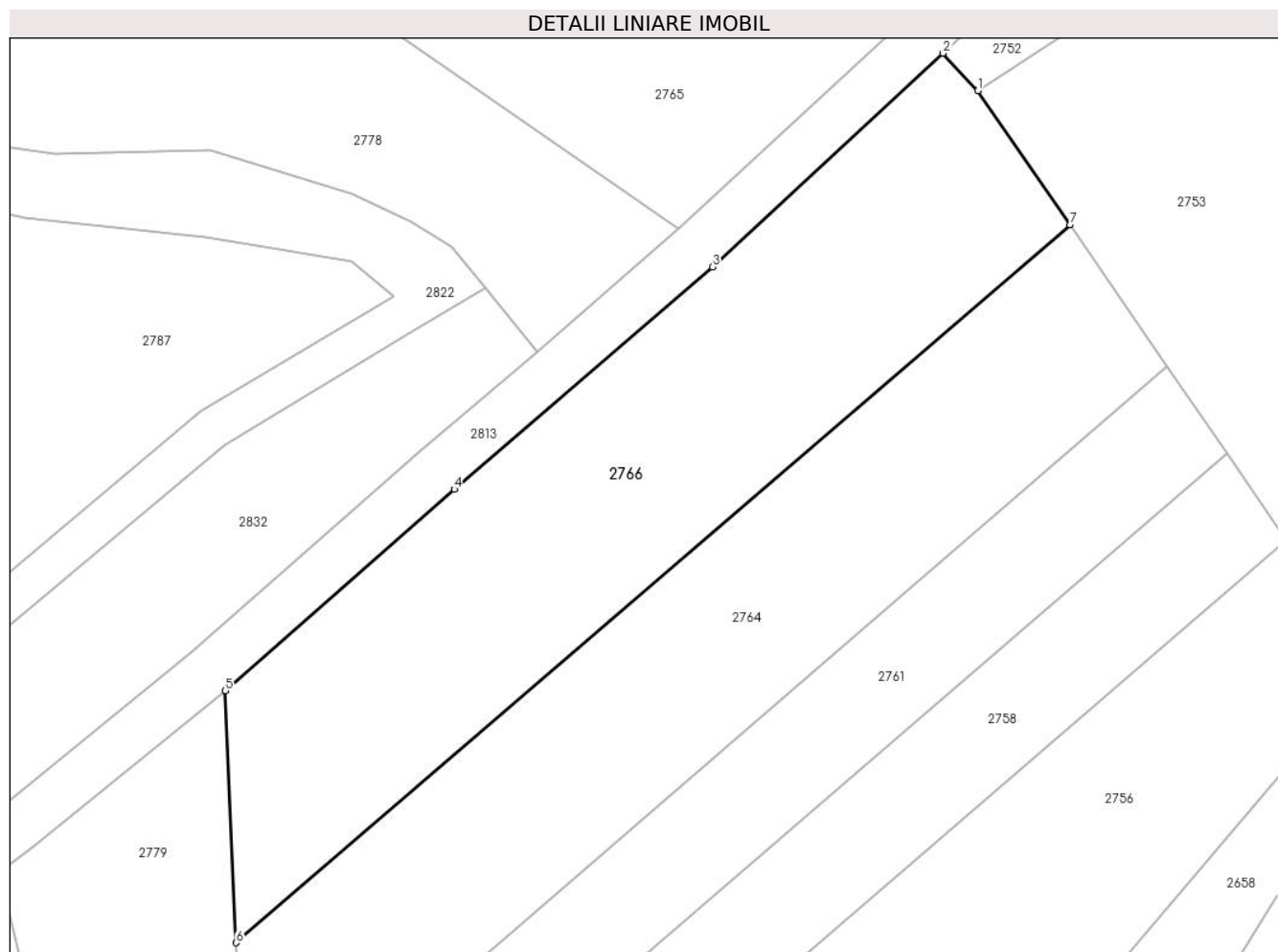
Inscrieri privind dezmembramintele dreptului de proprietate, drepturi reale de garanție și sarcini	Referințe
NU SUNT	

Anexa Nr. 1 La Partea I

Teren

Nr cadastral	Suprafața (mp)*	Observații / Referințe
	2.000	

* Suprafața este determinată în planul de proiecție Stereo 70.



Date referitoare la teren

Crt	Categorie folosință	Intravilan	Suprafața (mp)	Tarla	Parcelă	Nr. topo	Observații / Referințe
1	arabil	NU	2.000	3	129/2	-	

Lungime Segmente

1) Valorile lungimilor segmentelor sunt obținute din proiecție în plan.

Punct început	X / Y	Punct sfârșit	X / Y	Lungime segment (** (m)
1	322.901,132 448.349,428	2	322.897,74 448.353,094	4.995
2	322.897,74 448.353,094	3	322.875,15 448.332,191	30.777
3	322.875,15 448.332,191	4	322.849,881 448.310,447	33.337
4	322.849,881 448.310,447	5	322.827,499 448.290,737	29.823
5	322.827,499 448.290,737	6	322.828,546 448.266,096	24.663

Punct început	X / Y	Punct sfârşit	X / Y	Lungime segment (** (m)
6	322.828,546 448.266,096	7	322.910,146 448.336,31	107.65
7	322.910,146 448.336,31	1	322.901,132 448.349,428	15.916

** Lungimile segmentelor sunt determinate în planul de proiecţie Stereo 70 şi sunt rotunjite la 1 milimetru.

*** Distanţa dintre puncte este formată din segmente cumulate ce sunt mai mici decât valoarea 1 milimetru.

**DATE DESPRE IMOBILUL NR. 2767**

Oficiul de Cadastru și Publicitate Imobiliară HUNEDOARA
Biroul de Cadastru și Publicitate Imobiliară Hateg

A. Partea I. Descrierea imobilului

TEREN Extravilan

Adresa: Jud. Hunedoara

Nr. Crt	Nr cadastral Nr. topografic	Suprafața* (mp)	Observații / Referințe
A1		1.750	Sector cadastral:20 Teren neimpregmuit;

B. Partea II. Proprietari și acte

Inscrieri privitoare la dreptul de proprietate și alte drepturi reale		Referințe
1 / 04/01/2024		
Act Administrativ nr. 41568/83, din 15/11/2000 emis de CJSPDAT HUNEDOARA;		
B1	Intabulare, drept de PROPRIETATE, dobandit prin Reconstituire, cota actuala 1/1 1) IANC IȘTVAN	A1

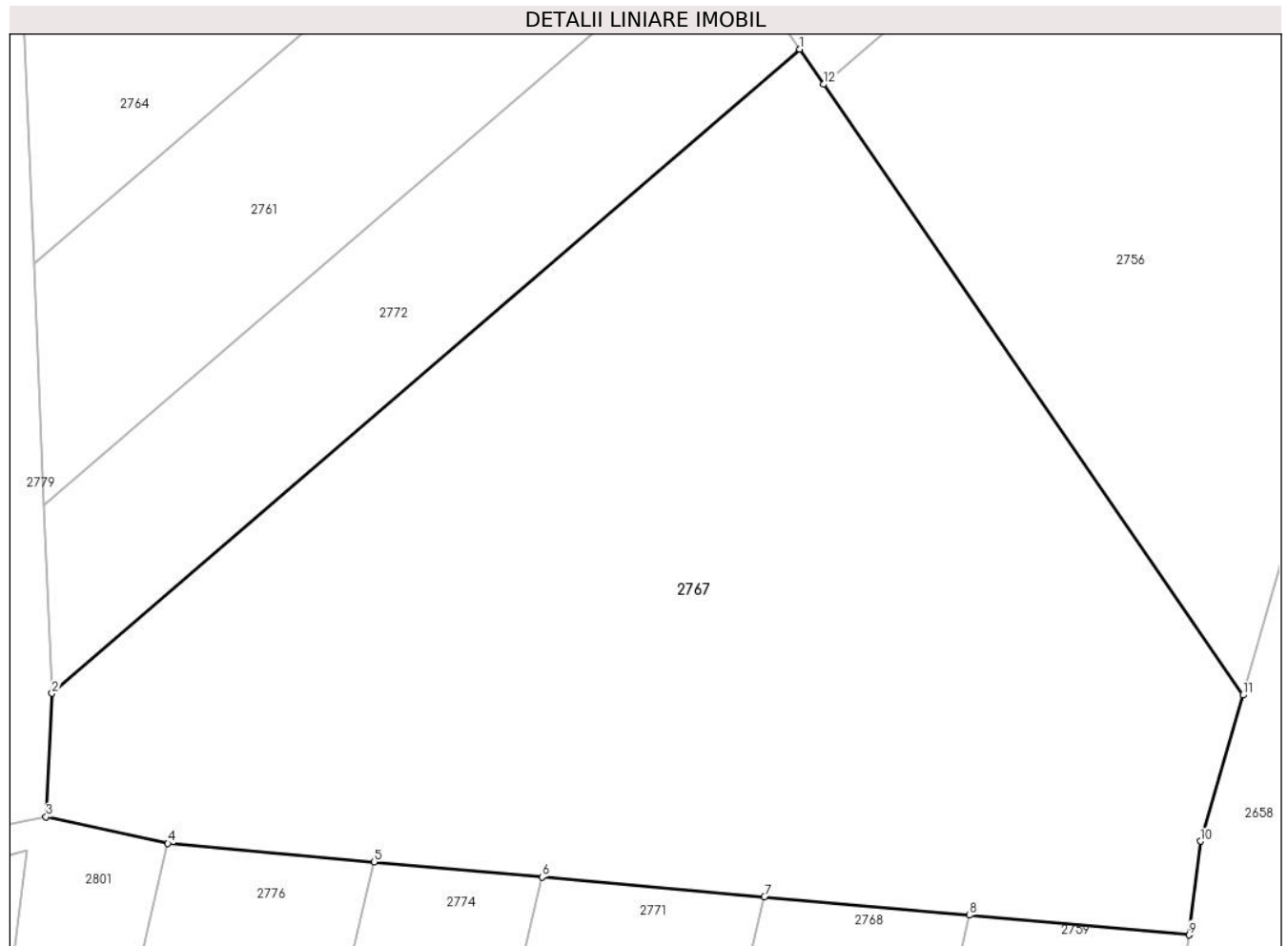
C. Partea III. SARCINI .

Inscrieri privind dezmembramintele dreptului de proprietate, drepturi reale de garanție și sarcini	Referințe
NU SUNT	

Teren

Nr cadastral	Suprafața (mp)*	Observații / Referințe
	1.750	

* Suprafața este determinată în planul de proiecție Stereo 70.



Date referitoare la teren

Crt	Categorie folosință	Intravilan	Suprafața (mp)	Tarla	Parcelă	Nr. topo	Observații / Referințe
1	faneata	NU	1.750	3	129/7	-	

Lungime Segmente

1) Valorile lungimilor segmentelor sunt obținute din proiecție în plan.

Punct început	X / Y	Punct sfârșit	X / Y	Lungime segment (** (m)
1	322.870,678 448.256,304	2	322.830,435 448.221,676	53.09
2	322.830,435 448.221,676	3	322.830,123 448.215,03	6.653
3	322.830,123 448.215,03	4	322.836,679 448.213,61	6.708
4	322.836,679 448.213,61	5	322.847,784 448.212,617	11.149
5	322.847,784 448.212,617	6	322.856,815 448.211,809	9.067

Punct început	X / Y	Punct sfârşit	X / Y	Lungime segment (** (m)
6	322.856,815 448.211,809	7	322.868,782 448.210,738	12.015
7	322.868,782 448.210,738	8	322.879,813 448.209,751	11.075
8	322.879,813 448.209,751	9	322.891,628 448.208,694	11.862
9	322.891,628 448.208,694	10	322.892,251 448.213,733	5.077
10	322.892,251 448.213,733	11	322.894,535 448.221,585	8.177
11	322.894,535 448.221,585	12	322.871,976 448.254,414	39.833
12	322.871,976 448.254,414	1	322.870,678 448.256,304	2.293

** Lungimile segmentelor sunt determinate în planul de proiecție Stereo 70 și sunt rotunjite la 1 milimetru.

*** Distanța dintre puncte este formată din segmente cumulate ce sunt mai mici decât valoarea 1 milimetru.

**DATE DESPRE IMOBILUL NR. 2768**

Oficiul de Cadastru și Publicitate Imobiliară HUNEDOARA
Biroul de Cadastru și Publicitate Imobiliară Hateg

A. Partea I. Descrierea imobilului

TEREN Extravilan

Adresa: Jud. Hunedoara

Nr. Crt	Nr cadastral Nr. topografic	Suprafața* (mp)	Observații / Referințe
A1		1.100	Sector cadastral:20 Teren neimprejmuit;

B. Partea II. Proprietari și acte

Inscrieri privitoare la dreptul de proprietate și alte drepturi reale		Referințe
1 / 03/01/2024		
Act Normativ nr. 7, din 13/03/1996 emis de Parlamentul României;		
B1	Intabulare, drept de PROPRIETATE, dobandit prin Lege, cota actuala 1/1	A1
1) COMUNA SARMIZEGETUSA- REZERVA COMISIEI LOCALE DE FOND FUNCJAR , CIF:4633293		

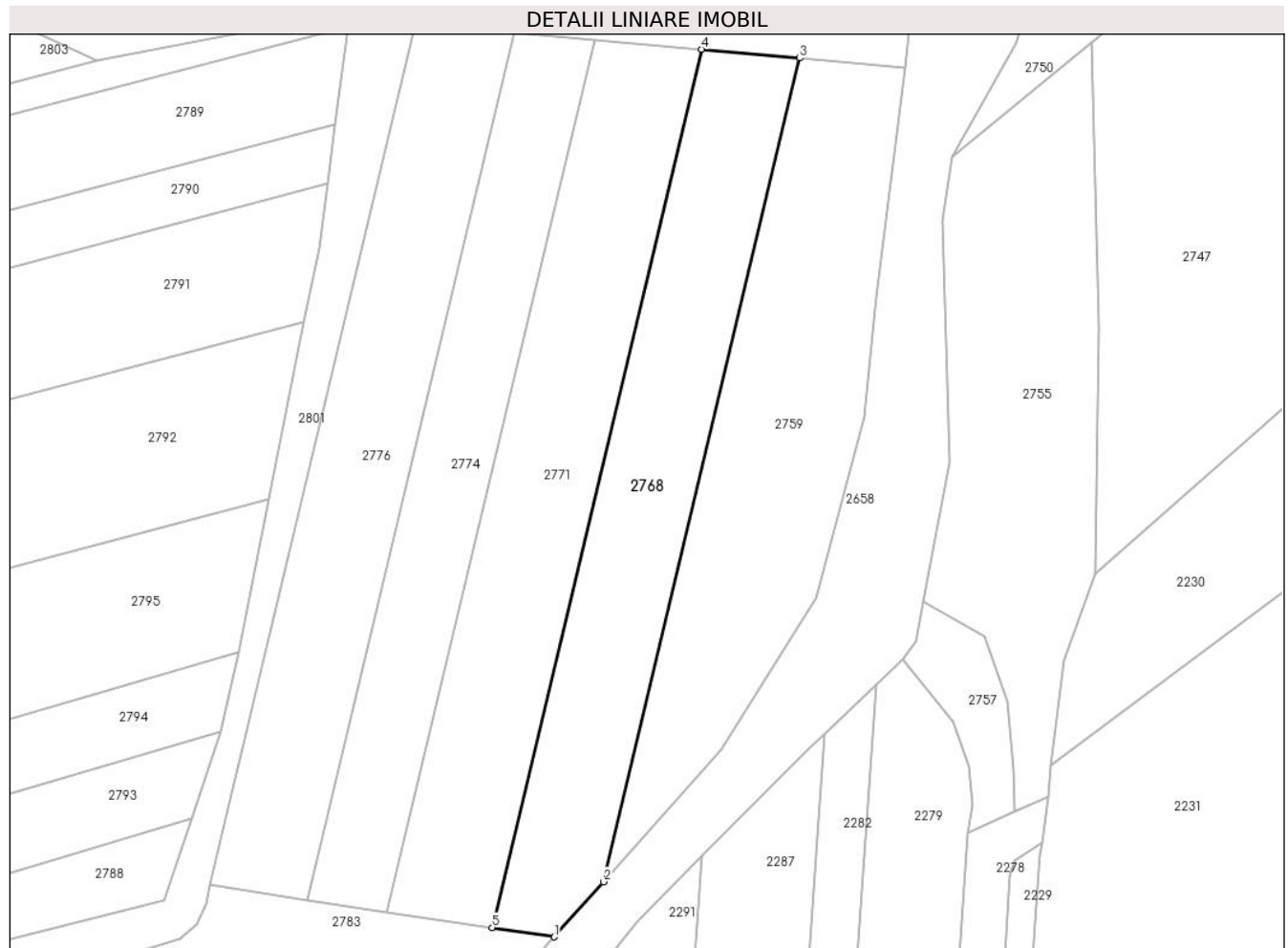
C. Partea III. SARCINI .

Inscrieri privind dezmembramintele dreptului de proprietate, drepturi reale de garanție și sarcini	Referințe
NU SUNT	

Teren

Nr cadastral	Suprafața (mp)*	Observații / Referințe
	1.100	

* Suprafața este determinată în planul de proiecție Stereo 70.



Date referitoare la teren

Crt	Categorie folosință	Intra vilan	Suprafața (mp)	Tarla	Parcelă	Nr. topo	Observații / Referințe
1	faneata	NU	1.100	-	129/13	-	

Lungime Segmente

1) Valorile lungimilor segmentelor sunt obținute din proiecție în plan.

Punct început	X / Y	Punct sfârșit	X / Y	Lungime segment (** (m)
1	322.852,237 448.111,161	2	322.857,765 448.117,353	8.301
2	322.857,765 448.117,353	3	322.879,813 448.209,751	94.992
3	322.879,813 448.209,751	4	322.868,782 448.210,738	11.075
4	322.868,782 448.210,738	5	322.845,271 448.112,206	101.298
5	322.845,271 448.112,206	1	322.852,237 448.111,161	7.044

**** Lungimile segmentelor sunt determinate în planul de proiecție Stereo 70 și sunt rotunjite la 1 milimetru.**

***** Distanța dintre puncte este formată din segmente cumulate ce sunt mai mici decât valoarea 1 milimetru.**

**DATE DESPRE IMOBILUL NR. 2769**

Oficiul de Cadastru și Publicitate Imobiliară HUNEDOARA
Biroul de Cadastru și Publicitate Imobiliară Hateg

A. Partea I. Descrierea imobilului

TEREN Extravilan

Adresa: Jud. Hunedoara

Nr. Crt	Nr cadastral Nr. topografic	Suprafața* (mp)	Observații / Referințe
A1		1.500	Sector cadastral:20 Teren neimprejmuit;

B. Partea II. Proprietari și acte

Inscrieri privitoare la dreptul de proprietate și alte drepturi reale		Referințe
1 / 04/01/2024		
Act Administrativ nr. 41568/89, din 31/01/2001 emis de CJSPDAT HUNEDOARA;		
B1	Intabulare, drept de PROPRIETATE, dobandit prin Reconstituire, cota actuala 1/1 1) ULARI TEODOR 2) ULARI TREJA-REZI	A1

C. Partea III. SARCINI .

Inscrieri privind dezmembramintele dreptului de proprietate, drepturi reale de garanție și sarcini	Referințe
NU SUNT	

Teren

Nr cadastral	Suprafața (mp)*	Observații / Referințe
	1.500	

* Suprafața este determinată în planul de proiecție Stereo 70.



Date referitoare la teren

Crt	Categorie folosință	Intra vilan	Suprafața (mp)	Tarla	Parcelă	Nr. topo	Observații / Referințe
1	faneata	NU	1.500	3	124/18	-	

Lungime Segmente

1) Valorile lungimilor segmentelor sunt obținute din proiecție în plan.

Punct început	X / Y	Punct sfârșit	X / Y	Lungime segment (** (m)
1	322.810,954 448.371,942	2	322.917,582 448.489,424	158.655
2	322.917,582 448.489,424	3	322.909,24 448.494,313	9.669
3	322.909,24 448.494,313	4	322.803,434 448.377,736	157.433
4	322.803,434 448.377,736	5	322.806,42 448.374,216	4.616
5	322.806,42 448.374,216	1	322.810,954 448.371,942	5.072

**** Lungimile segmentelor sunt determinate în planul de proiecție Stereo 70 și sunt rotunjite la 1 milimetru.**

***** Distanța dintre puncte este formată din segmente cumulate ce sunt mai mici decât valoarea 1 milimetru.**

**DATE DESPRE IMOBILUL NR. 2770**

Oficiul de Cadastru și Publicitate Imobiliară HUNEDOARA
Biroul de Cadastru și Publicitate Imobiliară Hateg

A. Partea I. Descrierea imobilului

TEREN Extravilan

Adresa: Jud. Hunedoara

Nr. Crt	Nr cadastral Nr. topografic	Suprafața* (mp)	Observații / Referințe
A1		1.700	Sector cadastral:20 Teren neimpregmuit;

B. Partea II. Proprietari și acte

Inscrieri privitoare la dreptul de proprietate și alte drepturi reale		Referințe
1 / 04/01/2024		
Act Administrativ nr. 24501/47, din 05/07/2002 emis de CJSPDAT HUNEDOARA;		
B1	Intabulare, drept de PROPRIETATE, dobandit prin Reconstituire, cota actuala 1/1 1) BOCIAT STEFAN	A1

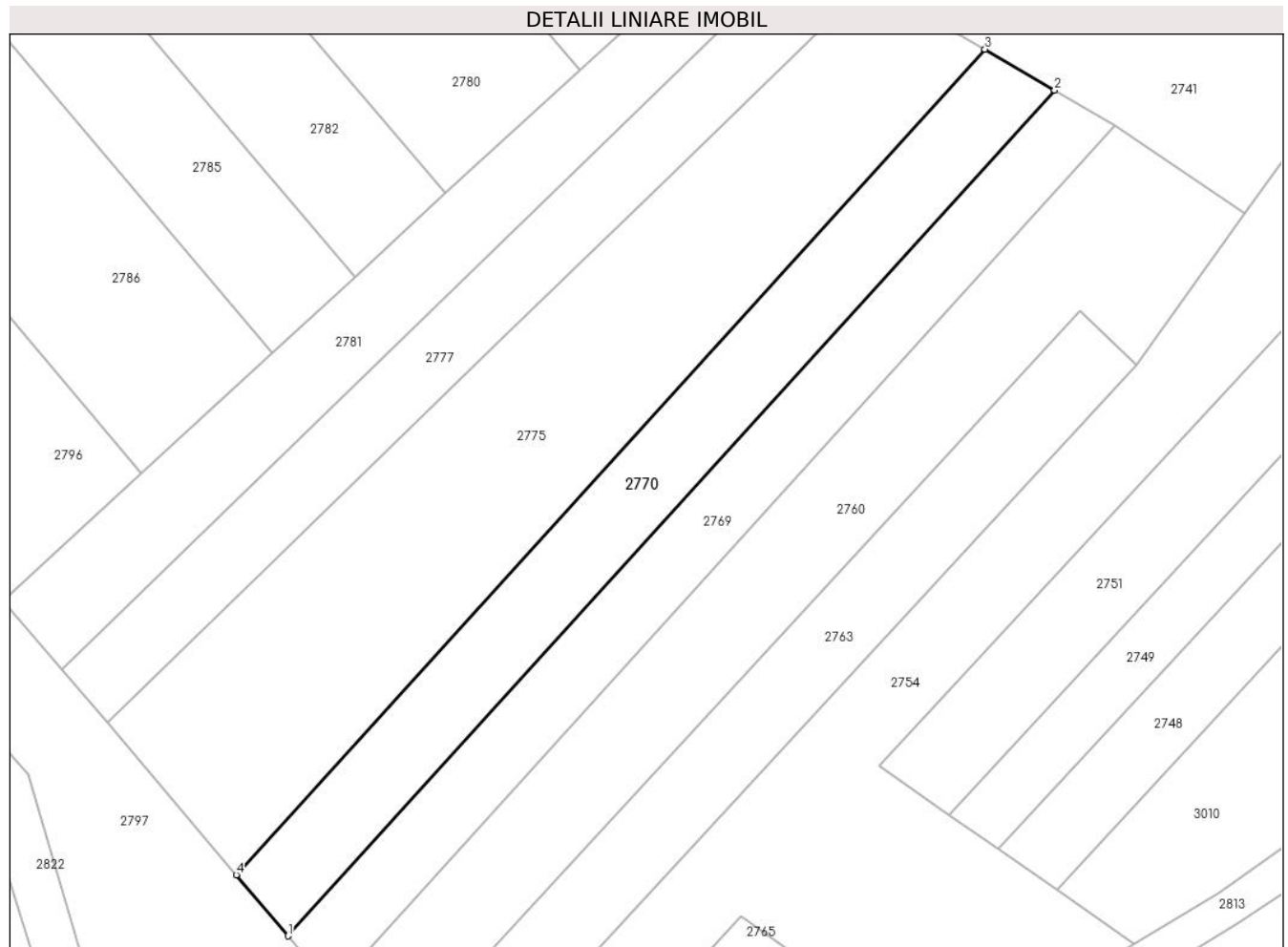
C. Partea III. SARCINI .

Inscrieri privind dezmembramintele dreptului de proprietate, drepturi reale de garanție și sarcini	Referințe
NU SUNT	

Teren

Nr cadastral	Suprafața (mp)*	Observații / Referințe
	1.700	

* Suprafața este determinată în planul de proiecție Stereo 70.



Date referitoare la teren

Crt	Categorie folosință	Intravilan	Suprafața (mp)	Tarla	Parcelă	Nr. topo	Observații / Referințe
1	faneata	NU	1.700	3	124/17	-	

Lungime Segmente

1) Valorile lungimilor segmentelor sunt obținute din proiecție în plan.

Punct început	X / Y	Punct sfârșit	X / Y	Lungime segment (** (m)
1	322.803,434 448.377,736	2	322.909,24 448.494,313	157.433
2	322.909,24 448.494,313	3	322.899,607 448.499,958	11.165
3	322.899,607 448.499,958	4	322.796,304 448.386,139	153.708
4	322.796,304 448.386,139	1	322.803,434 448.377,736	11.02

** Lungimile segmentelor sunt determinate în planul de proiecție Stereo 70 și sunt rotunjite la 1 milimetru.

***** Distanţa dintre puncte este formată din segmente cumulate ce sunt mai mici decât valoarea 1 milimetru.**

**DATE DESPRE IMOBILUL NR. 2771**

Oficiul de Cadastru și Publicitate Imobiliară HUNEDOARA
Biroul de Cadastru și Publicitate Imobiliară Hateg

A. Partea I. Descrierea imobilului

TEREN Extravilan

Adresa: Jud. Hunedoara

Nr. Crt	Nr cadastral Nr. topografic	Suprafața* (mp)	Observații / Referințe
A1		1.200	Sector cadastral:20 Teren neimprijmit;

B. Partea II. Proprietari și acte

Inscrieri privitoare la dreptul de proprietate și alte drepturi reale	Referințe
1 / 04/01/2024	
Act Administrativ nr. 41568/78, din 13/11/2000 emis de CJSPDAT HUNEDOARA;	
B1	A1
Intabulare, drept de PROPRIETATE, dobandit prin Reconstituire, cota actuala 1/1 1) BOCIAT IOAN DEFUNCT:Da	

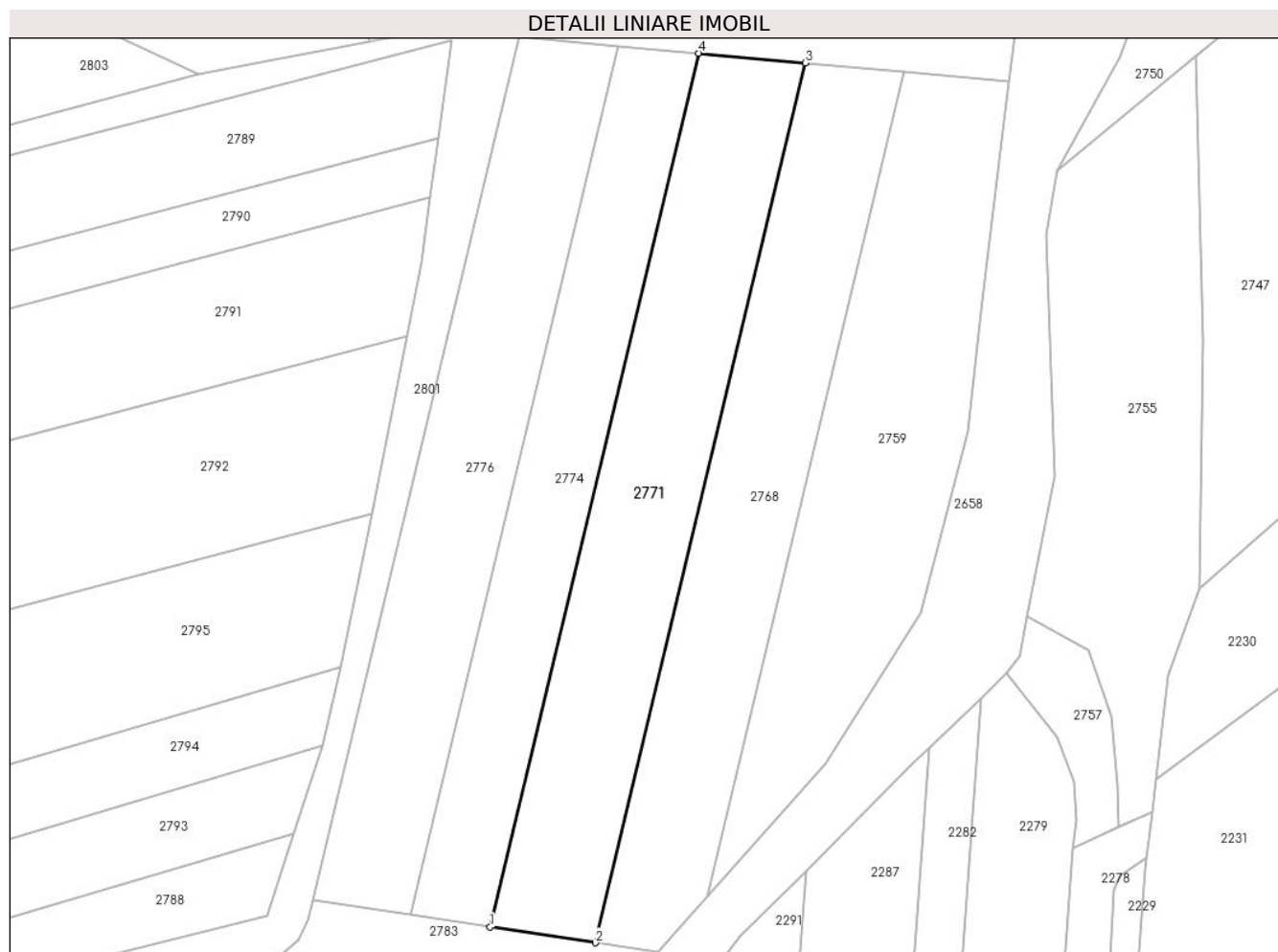
C. Partea III. SARCINI .

Inscrieri privind dezmembramintele dreptului de proprietate, drepturi reale de garanție și sarcini	Referințe
NU SUNT	

Teren

Nr cadastral	Suprafața (mp)*	Observații / Referințe
	1.200	

* Suprafața este determinată în planul de proiecție Stereo 70.



Date referitoare la teren

Crt	Categorie folosință	Intravilan	Suprafața (mp)	Tarla	Parcelă	Nr. topo	Observații / Referințe
1	arabil	NU	1.200	3	129/14	-	

Lungime Segmente

1) Valorile lungimilor segmentelor sunt obținute din proiecție în plan.

Punct început	X / Y	Punct sfârșit	X / Y	Lungime segment (** (m)
1	322.833,471 448.113,975	2	322.845,271 448.112,206	11.932
2	322.845,271 448.112,206	3	322.868,782 448.210,738	101.298
3	322.868,782 448.210,738	4	322.856,815 448.211,809	12.015
4	322.856,815 448.211,809	1	322.833,471 448.113,975	100.58

** Lungimile segmentelor sunt determinate în planul de proiecție Stereo 70 și sunt rotunjite la 1 milimetru.

***** Distanţa dintre puncte este formată din segmente cumulate ce sunt mai mici decât valoarea 1 milimetru.**

**DATE DESPRE IMOBILUL NR. 2772**

Oficiul de Cadastru și Publicitate Imobiliară HUNEDOARA
Biroul de Cadastru și Publicitate Imobiliară Hateg

A. Partea I. Descrierea imobilului

TEREN Extravilan

Adresa: Jud. Hunedoara

Nr. Crt	Nr cadastral Nr. topografic	Suprafața* (mp)	Observații / Referințe
A1		400	Sector cadastral:20 Teren neimprejmuit;

B. Partea II. Proprietari și acte

Inscrieri privitoare la dreptul de proprietate și alte drepturi reale	Referințe
1 / 04/01/2024	
Act Administrativ nr. 24501/56, din 06/09/2002 emis de CJSPDAT HUNEDOARA;	
B1	A1
Intabulare, drept de PROPRIETATE, dobandit prin Reconstituire, cota actuala 1/1 1) JURA MANASE	

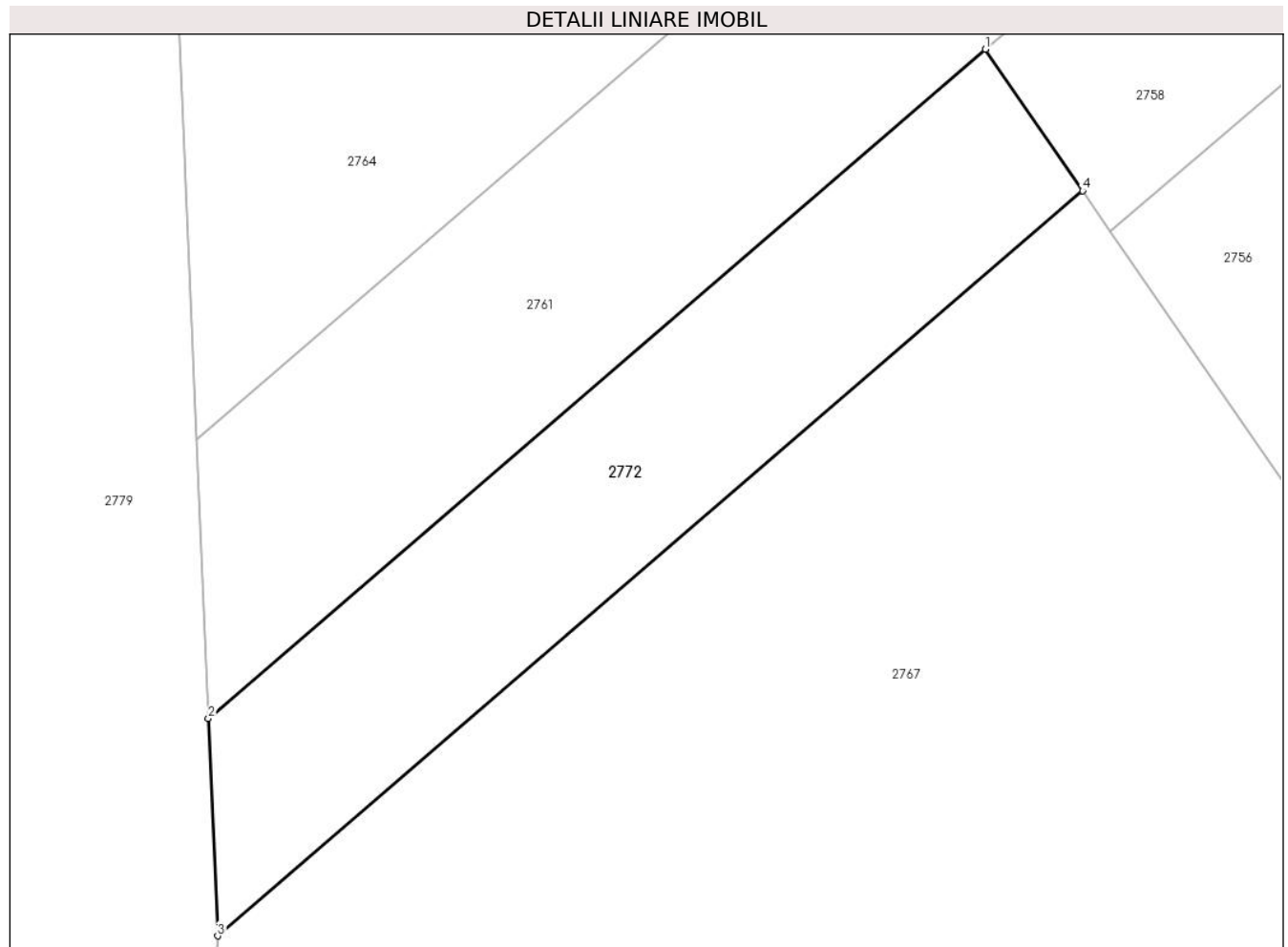
C. Partea III. SARCINI .

Inscrieri privind dezmembramintele dreptului de proprietate, drepturi reale de garanție și sarcini	Referințe
NU SUNT	

Teren

Nr cadastral	Suprafața (mp)*	Observații / Referințe
	400	

* Suprafața este determinată în planul de proiecție Stereo 70.



Date referitoare la teren

Crt	Categorie folosință	Intravilan	Suprafața (mp)	Tarla	Parcelă	Nr. topo	Observații / Referințe
1	arabil	NU	400	3	129/8	-	

Lungime Segmente

1) Valorile lungimilor segmentelor sunt obținute din proiecție în plan.

Punct început	X / Y	Punct sfârșit	X / Y	Lungime segment (** (m)
1	322.866,155 448.262,885	2	322.830,005 448.231,779	47.691
2	322.830,005 448.231,779	3	322.830,435 448.221,676	10.112
3	322.830,435 448.221,676	4	322.870,678 448.256,304	53.09
4	322.870,678 448.256,304	1	322.866,155 448.262,885	7.985

** Lungimile segmentelor sunt determinate în planul de proiecție Stereo 70 și sunt rotunjite la 1 milimetru.

***** Distanţa dintre puncte este formată din segmente cumulate ce sunt mai mici decât valoarea 1 milimetru.**

**DATE DESPRE IMOBILUL NR. 2773**

Oficiul de Cadastru și Publicitate Imobiliară HUNEDOARA
Biroul de Cadastru și Publicitate Imobiliară Hateg

A. Partea I. Descrierea imobilului

TEREN Extravilan

Adresa: Jud. Hunedoara

Nr. Crt	Nr cadastral Nr. topografic	Suprafața* (mp)	Observații / Referințe
A1		1.400	Sector cadastral:20 Teren neimpregmuit;

B. Partea II. Proprietari și acte

Inscrieri privitoare la dreptul de proprietate și alte drepturi reale		Referințe
1 / 04/01/2024		
Act Notarial nr. Certificat de moștenitor nr 60, din 07/04/2008 emis de NP Lupulescu Cătălin Marius;		
B1	Intabulare, drept de PROPRIETATE, dobandit prin Succesiune, cota actuala 1/1 1) IANCU ILIȘCA	A1

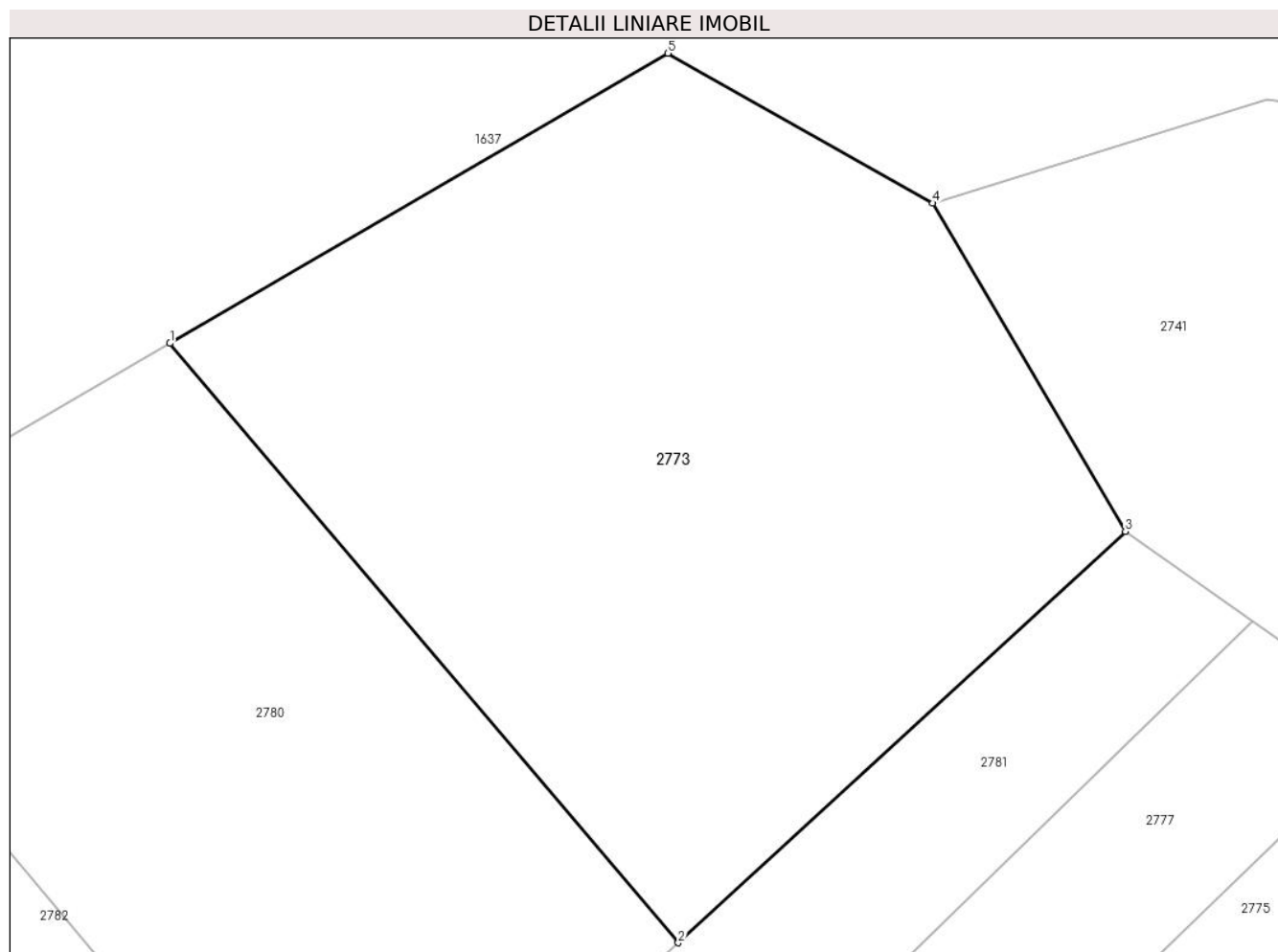
C. Partea III. SARCINI .

Inscrieri privind dezmembramintele dreptului de proprietate, drepturi reale de garanție și sarcini	Referințe
NU SUNT	

Teren

Nr cadastral	Suprafața (mp)*	Observații / Referințe
	1.400	

* Suprafața este determinată în planul de proiecție Stereo 70.



Date referitoare la teren

Crt	Categorie folosință	Intra vilan	Suprafața (mp)	Tarla	Parcelă	Nr. topo	Observații / Referințe
1	arabil	NU	1.400	3	124/12	-	

Lungime Segmente

1) Valorile lungimilor segmentelor sunt obținute din proiecție în plan.

Punct început	X / Y	Punct sfârșit	X / Y	Lungime segment (** (m)
1	322.815,455 448.530,406	2	322.843,716 448.497,098	43.682
2	322.843,716 448.497,098	3	322.868,582 448.519,964	33.781
3	322.868,582 448.519,964	4	322.857,881 448.538,199	21.143
4	322.857,881 448.538,199	5	322.843,147 448.546,529	16.926
5	322.843,147 448.546,529	1	322.815,455 448.530,406	32.044

**** Lungimile segmentelor sunt determinate în planul de proiecție Stereo 70 și sunt rotunjite la 1 milimetru.**

***** Distanța dintre puncte este formată din segmente cumulate ce sunt mai mici decât valoarea 1 milimetru.**

**DATE DESPRE IMOBILUL NR. 2774**

Oficiul de Cadastru și Publicitate Imobiliară HUNEDOARA
Biroul de Cadastru și Publicitate Imobiliară Hateg

A. Partea I. Descrierea imobilului

TEREN Extravilan

Adresa: Jud. Hunedoara

Nr. Crt	Nr cadastral Nr. topografic	Suprafața* (mp)	Observații / Referințe
A1		900	Sector cadastral:20 Teren neimprejmuit;

B. Partea II. Proprietari și acte

Inscrieri privitoare la dreptul de proprietate și alte drepturi reale		Referințe
1 / 04/01/2024		
Act Administrativ nr. 24501/58, din 06/09/2002 emis de CJSPDAT HUNEDOARA;		
B1	Intabulare, drept de PROPRIETATE, dobandit prin Reconstituire, cota actuala 1/1 1) BOCIAT CAMELIA	A1

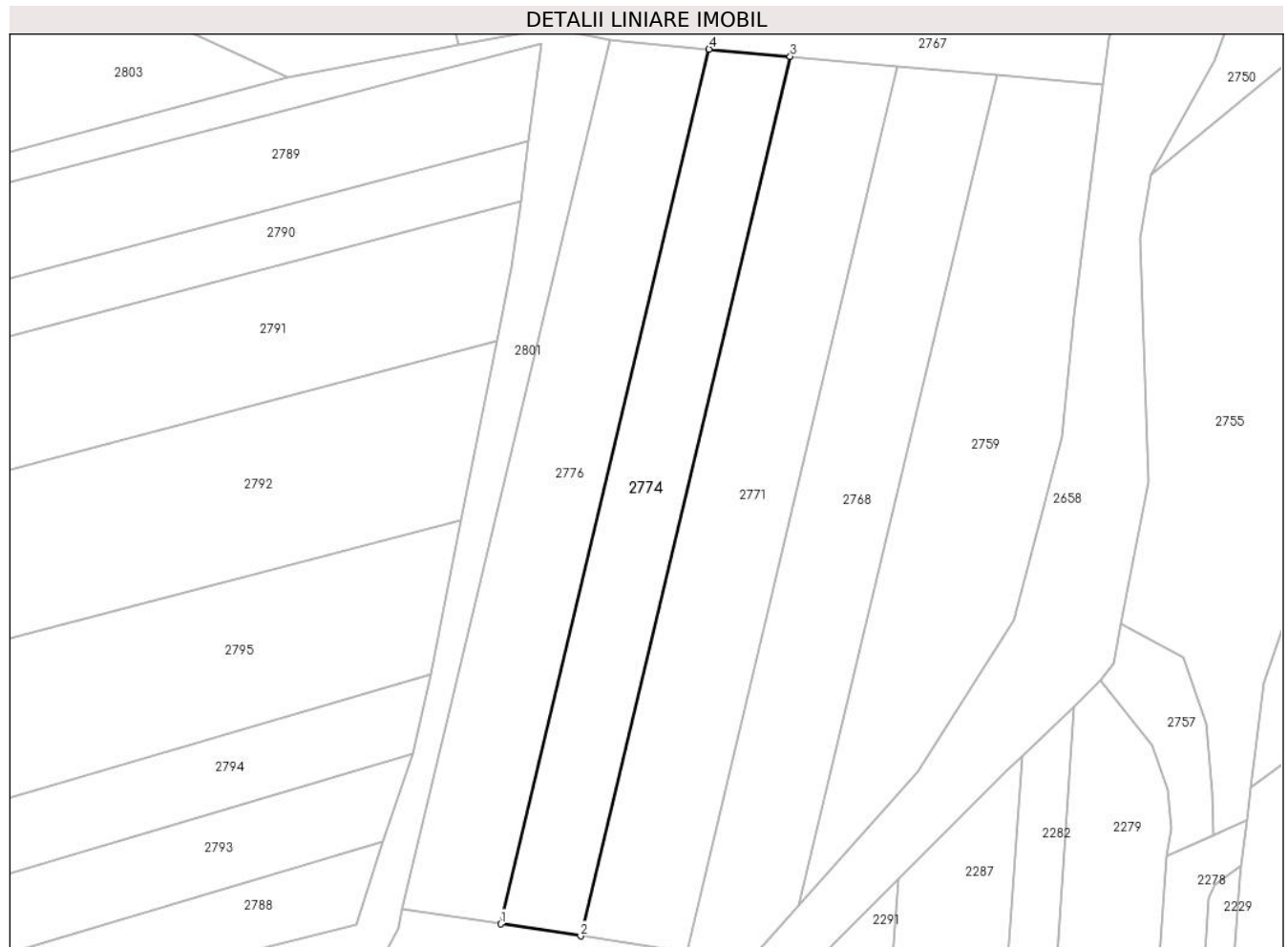
C. Partea III. SARCINI .

Inscrieri privind dezmembramintele dreptului de proprietate, drepturi reale de garanție și sarcini	Referințe
NU SUNT	

Teren

Nr cadastral	Suprafața (mp)*	Observații / Referințe
	900	

* Suprafața este determinată în planul de proiecție Stereo 70.



Date referitoare la teren

Crt	Categorie folosință	Intravilan	Suprafața (mp)	Tarla	Parcelă	Nr. topo	Observații / Referințe
1	arabil	NU	900	3	129/15	-	

Lungime Segmente

1) Valorile lungimilor segmentelor sunt obținute din proiecție în plan.

Punct început	X / Y	Punct sfârșit	X / Y	Lungime segment (** (m)
1	322.824,565 448.115,31	2	322.833,471 448.113,975	9.006
2	322.833,471 448.113,975	3	322.856,815 448.211,809	100.58
3	322.856,815 448.211,809	4	322.847,784 448.212,617	9.067
4	322.847,784 448.212,617	1	322.824,565 448.115,31	100.039

** Lungimile segmentelor sunt determinate în planul de proiecție Stereo 70 și sunt rotunjite la 1 milimetru.

***** Distanţa dintre puncte este formată din segmente cumulate ce sunt mai mici decât valoarea 1 milimetru.**

**DATE DESPRE IMOBILUL NR. 2775**

Oficiul de Cadastru și Publicitate Imobiliară HUNEDOARA
Biroul de Cadastru și Publicitate Imobiliară Hateg

A. Partea I. Descrierea imobilului

TEREN Extravilan

Adresa: Jud. Hunedoara

Nr. Crt	Nr cadastral Nr. topografic	Suprafața* (mp)	Observații / Referințe
A1		Din acte: 2.400 Masurata: 3.400	Sector cadastral:20 Teren neimprejmuit;

B. Partea II. Proprietari și acte

Inscrieri privitoare la dreptul de proprietate și alte drepturi reale		Referințe
1 / 04/01/2024		
Act Administrativ nr. 91054/155, din 09/06/2003 emis de CJSPDAT HUNEDOARA;		
B1	Intabulare, drept de PROPRIETATE, dobandit prin Reconstituire, cota actuala 1/1 1) IANC SUSANA DEFUNCT:Da	A1

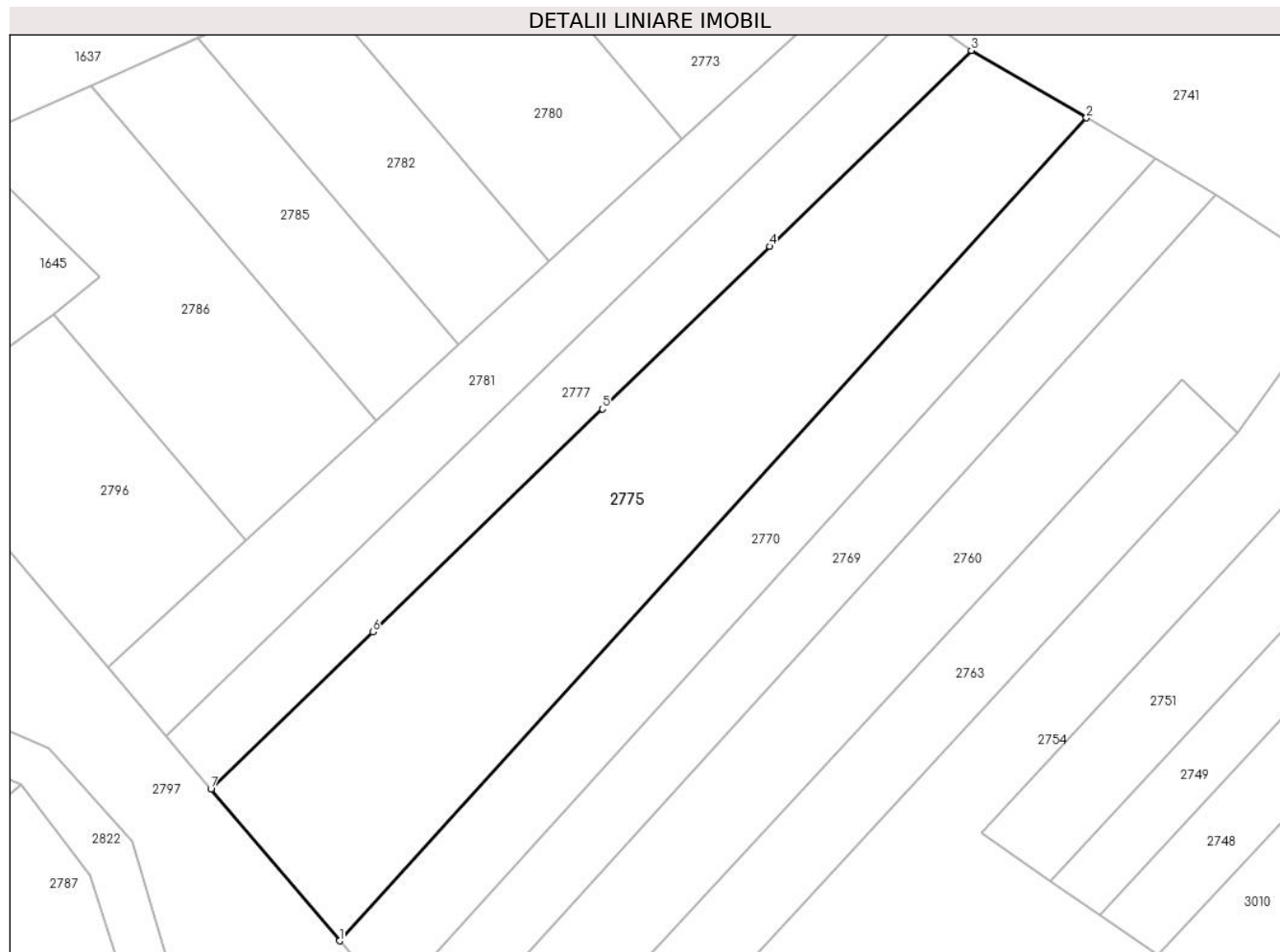
C. Partea III. SARCINI .

Inscrieri privind dezmembramintele dreptului de proprietate, drepturi reale de garanție și sarcini	Referințe
NU SUNT	

Teren

Nr cadastral	Suprafața (mp)*	Observații / Referințe
	Din acte: 2.400 Masurata: 3.400	

* Suprafața este determinată în planul de proiecție Stereo 70.



Date referitoare la teren

Crt	Categorie folosință	Intra vilan	Suprafața (mp)	Tarla	Parcelă	Nr. topo	Observații / Referințe
1	pasune	NU	1.700	3	124/15	-	
2	padure	NU	1.700	3	124/16	-	

Lungime Segmente

1) Valorile lungimilor segmentelor sunt obținute din proiecție în plan.

Punct început	X / Y	Punct sfârșit	X / Y	Lungime segment (** (m)
1	322.796,304 448.386,139	2	322.899,607 448.499,958	153.708
2	322.899,607 448.499,958	3	322.883,68 448.509,293	18.461
3	322.883,68 448.509,293	4	322.855,786 448.482,19	38.893
4	322.855,786 448.482,19	5	322.832,661 448.459,722	32.242

Punct început	X / Y	Punct sfârșit	X / Y	Lungime segment (** (m)
5	322.832,661 448.459,722	6	322.800,892 448.428,855	44.295
6	322.800,892 448.428,855	7	322.778,511 448.407,109	31.206
7	322.778,511 448.407,109	1	322.796,304 448.386,139	27.501

** Lungimile segmentelor sunt determinate în planul de proiecție Stereo 70 și sunt rotunjite la 1 milimetru.

*** Distanța dintre puncte este formată din segmente cumulate ce sunt mai mici decât valoarea 1 milimetru.

**DATE DESPRE IMOBILUL NR. 2776**

Oficiul de Cadastru și Publicitate Imobiliară HUNEDOARA
Biroul de Cadastru și Publicitate Imobiliară Hateg

A. Partea I. Descrierea imobilului

TEREN Extravilan

Adresa: Jud. Hunedoara

Nr. Crt	Nr cadastral Nr. topografic	Suprafața* (mp)	Observații / Referințe
A1		1.100	Sector cadastral:20 Teren neimprijmit;

B. Partea II. Proprietari și acte

Inscrieri privitoare la dreptul de proprietate și alte drepturi reale	Referințe
1 / 04/01/2024	
Act Administrativ nr. 41568/93, din 07/02/2001 emis de CJSPDAT HUNEDOARA;	
B1	A1
Intabulare, drept de PROPRIETATE, dobandit prin Reconstituire, cota actuala 1/1	
1) SĂVULESCU MARIA DEFUNCT:Da	

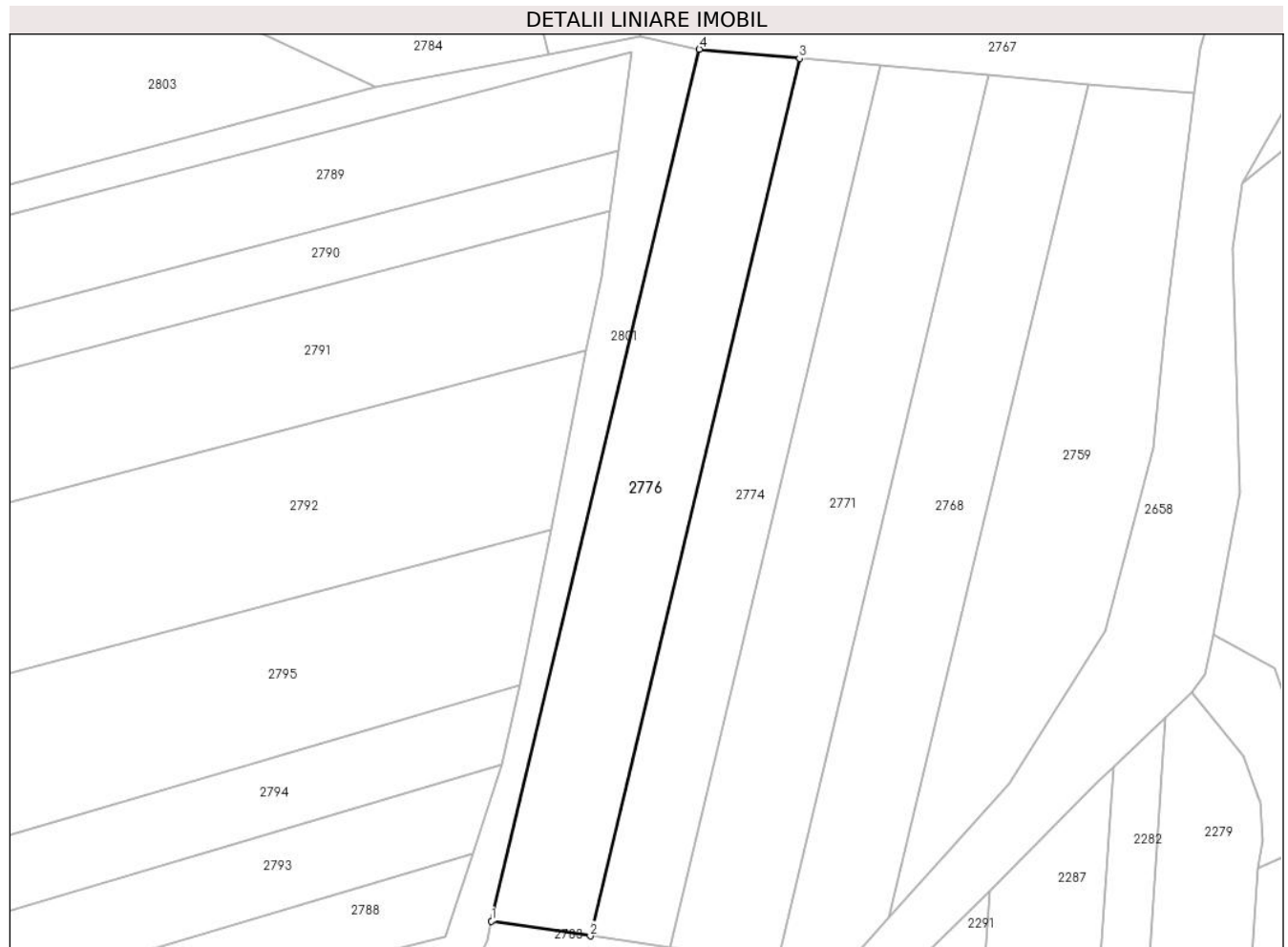
C. Partea III. SARCINI .

Inscrieri privind dezmembramintele dreptului de proprietate, drepturi reale de garanție și sarcini	Referințe
NU SUNT	

Teren

Nr cadastral	Suprafața (mp)*	Observații / Referințe
	1.100	

* Suprafața este determinată în planul de proiecție Stereo 70.



Date referitoare la teren

Crt	Categorie folosință	Intra vilan	Suprafața (mp)	Tarla	Parcelă	Nr. topo	Observații / Referințe
1	arabil	NU	1.100	4	129/16	-	

Lungime Segmente

1) Valorile lungimilor segmentelor sunt obținute din proiecție în plan.

Punct început	X / Y	Punct sfârșit	X / Y	Lungime segment (** (m)
1	322.813,615 448.116,953	2	322.824,565 448.115,31	11.073
2	322.824,565 448.115,31	3	322.847,784 448.212,617	100.039
3	322.847,784 448.212,617	4	322.836,679 448.213,61	11.149
4	322.836,679 448.213,61	1	322.813,615 448.116,953	99.371

** Lungimile segmentelor sunt determinate în planul de proiecție Stereo 70 și sunt rotunjite la 1 milimetru.

***** Distanţa dintre puncte este formată din segmente cumulate ce sunt mai mici decât valoarea 1 milimetru.**

**DATE DESPRE IMOBILUL NR. 2777**

Oficiul de Cadastru și Publicitate Imobiliară HUNEDOARA
Biroul de Cadastru și Publicitate Imobiliară Hateg

A. Partea I. Descrierea imobilului

TEREN Extravilan

Adresa: Jud. Hunedoara

Nr. Crt	Nr cadastral Nr. topografic	Suprafața* (mp)	Observații / Referințe
A1		1.400	Sector cadastral:20 Teren neimprejmuit;

B. Partea II. Proprietari și acte

Inscrieri privitoare la dreptul de proprietate și alte drepturi reale	Referințe
1 / 03/01/2024	
Act Normativ nr. 7, din 13/03/1996 emis de Parlamentul României;	
B1	A1
Intabulare, drept de PROPRIETATE, dobândit prin Lege, cota actuala 1/1 1) COMUNA SARMIZEGETUSA- REZERVA COMISIEI LOCALE DE FOND FUNCJAR , CIF:4633293	

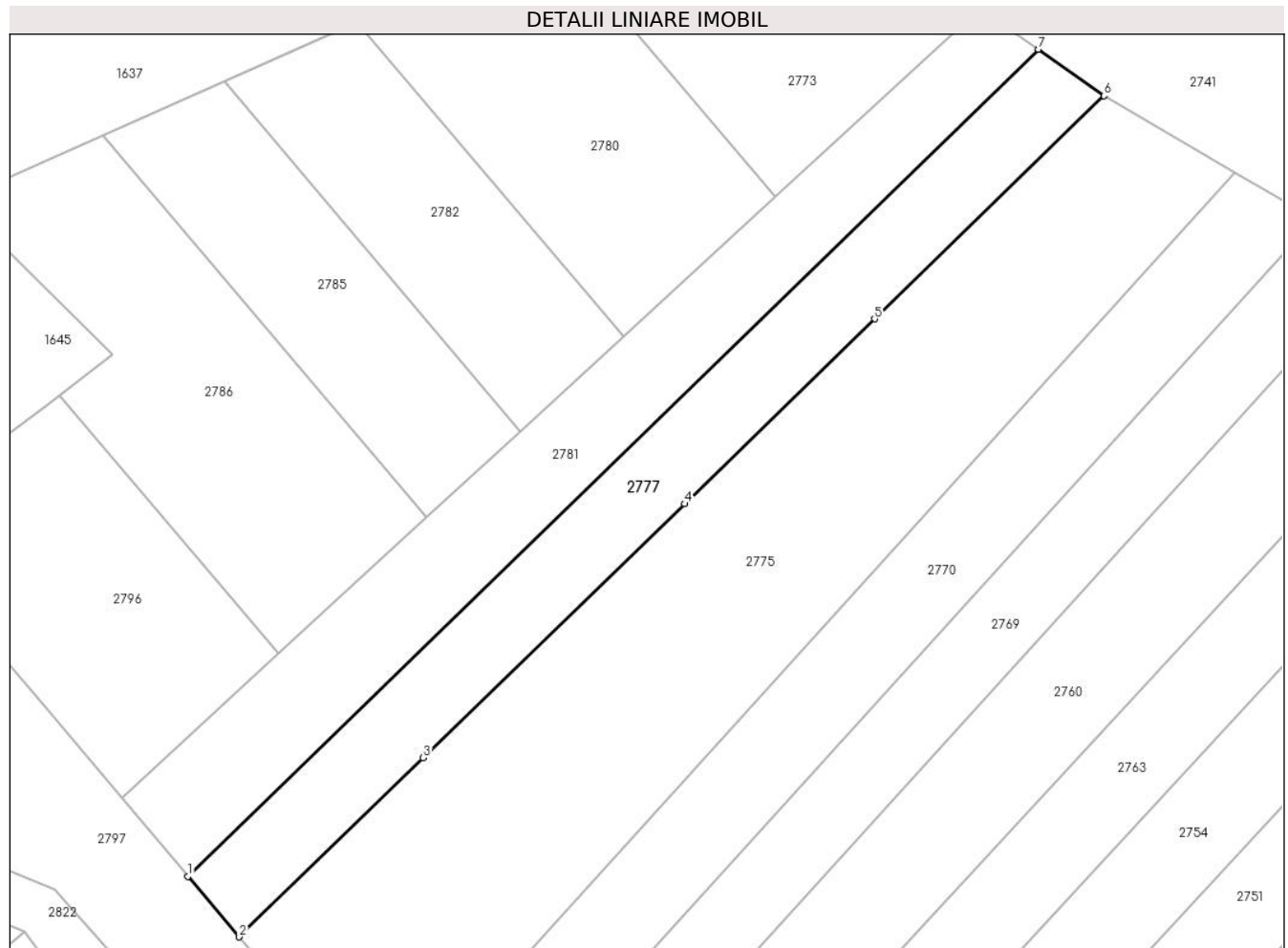
C. Partea III. SARCINI .

Inscrieri privind dezmembramintele dreptului de proprietate, drepturi reale de garanție și sarcini	Referințe
NU SUNT	

Teren

Nr cadastral	Suprafața (mp)*	Observații / Referințe
	1.400	

* Suprafața este determinată în planul de proiecție Stereo 70.



Date referitoare la teren

Crt	Categorie folosință	Intravilan	Suprafața (mp)	Tarla	Parcelă	Nr. topo	Observații / Referințe
1	faneata	NU	1.400	-	124/14	-	Împădurită

Lungime Segmente

1) Valorile lungimilor segmentelor sunt obținute din proiecție în plan.

Punct început	X / Y	Punct sfârșit	X / Y	Lungime segment (** (m)
1	322.772,268 448.414,467	2	322.778,511 448.407,109	9.65
2	322.778,511 448.407,109	3	322.800,892 448.428,855	31.206
3	322.800,892 448.428,855	4	322.832,661 448.459,722	44.295
4	322.832,661 448.459,722	5	322.855,786 448.482,19	32.242
5	322.855,786 448.482,19	6	322.883,68 448.509,293	38.893

Punct început	X / Y	Punct sfârşit	X / Y	Lungime segment (** (m)
6	322.883,68 448.509,293	7	322.875,682 448.514,946	9.794
7	322.875,682 448.514,946	1	322.772,268 448.414,467	144.189

** Lungimile segmentelor sunt determinate în planul de proiecție Stereo 70 și sunt rotunjite la 1 milimetru.

*** Distanța dintre puncte este formată din segmente cumulate ce sunt mai mici decât valoarea 1 milimetru.

**DATE DESPRE IMOBILUL NR. 2778**

Oficiul de Cadastru și Publicitate Imobiliară HUNEDOARA
Biroul de Cadastru și Publicitate Imobiliară Hateg

A. Partea I. Descrierea imobilului

TEREN Extravilan

Adresa: Jud. Hunedoara

Nr. Crt	Nr cadastral Nr. topografic	Suprafața* (mp)	Observații / Referințe
A1		1.600	Sector cadastral:20 Teren neimprijmit;

B. Partea II. Proprietari și acte

Inscrieri privitoare la dreptul de proprietate și alte drepturi reale	Referințe
1 / 04/01/2024	
Act Administrativ nr. 24501/58, din 06/09/2002 emis de CJSPDAT HUNEDOARA;	
B1	A1
Intabulare, drept de PROPRIETATE, dobandit prin Reconstituire, cota actuala 1/1 1) BOCIAT CAMELIA	

C. Partea III. SARCINI .

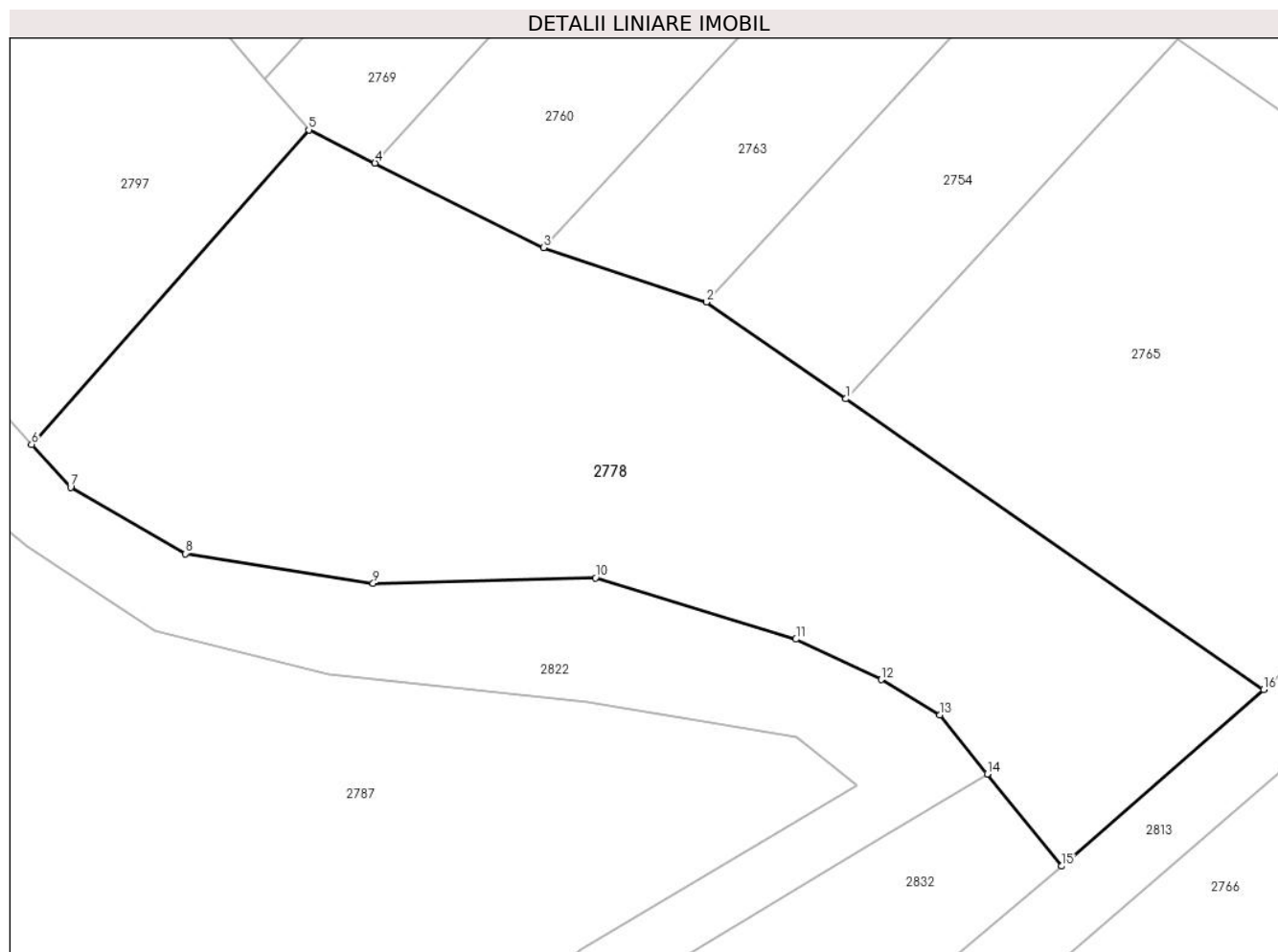
Inscrieri privind dezmembramintele dreptului de proprietate, drepturi reale de garanție și sarcini	Referințe
NU SUNT	

Anexa Nr. 1 La Partea I

Teren

Nr cadastral	Suprafața (mp)*	Observații / Referințe
	1.600	

* Suprafața este determinată în planul de proiecție Stereo 70.



Date referitoare la teren

Crt	Categorie folosință	Intravilan	Suprafața (mp)	Tarla	Parcelă	Nr. topo	Observații / Referințe
1	faneata	NU	1.600	3	124/21	-	

Lungime Segmente

1) Valorile lungimilor segmentelor sunt obținute din proiecție în plan.

Punct început	X / Y	Punct sfârșit	X / Y	Lungime segment (** (m)
1	322.843,204 448.355,804	2	322.833,66 448.362,435	11.621
2	322.833,66 448.362,435	3	322.822,491 448.366,154	11.772
3	322.822,491 448.366,154	4	322.810,954 448.371,942	12.907
4	322.810,954 448.371,942	5	322.806,42 448.374,216	5.072
5	322.806,42 448.374,216	6	322.787,436 448.352,682	28.707

Punct început	X / Y	Punct sfârşit	X / Y	Lungime segment (** (m)
6	322.787,436 448.352,682	7	322.790,112 448.349,763	3.96
7	322.790,112 448.349,763	8	322.797,967 448.345,215	9.077
8	322.797,967 448.345,215	9	322.810,833 448.343,194	13.024
9	322.810,833 448.343,194	10	322.826,053 448.343,561	15.224
10	322.826,053 448.343,561	11	322.839,782 448.339,362	14.357
11	322.839,782 448.339,362	12	322.845,622 448.336,595	6.462
12	322.845,622 448.336,595	13	322.849,621 448.334,165	4.679
13	322.849,621 448.334,165	14	322.852,886 448.330,13	5.191
14	322.852,886 448.330,13	15	322.857,986 448.323,826	8.109
15	322.857,986 448.323,826	16	322.871,82 448.335,922	18.376
16	322.871,82 448.335,922	1	322.843,204 448.355,804	34.845

** Lungimile segmentelor sunt determinate în planul de proiecție Stereo 70 și sunt rotunjite la 1 milimetru.

*** Distanța dintre puncte este formată din segmente cumulate ce sunt mai mici decât valoarea 1 milimetru.

**DATE DESPRE IMOBILUL NR. 2779**

Oficiul de Cadastru și Publicitate Imobiliară HUNEDOARA
Biroul de Cadastru și Publicitate Imobiliară Hateg

A. Partea I. Descrierea imobilului

TEREN Extravilan

Adresa: Jud. Hunedoara

Nr. Crt	Nr cadastral Nr. topografic	Suprafața* (mp)	Observații / Referințe
A1		1.200	Sector cadastral:20 Teren neimprejmuit;

B. Partea II. Proprietari și acte

Inscrieri privitoare la dreptul de proprietate și alte drepturi reale		Referințe
1 / 04/01/2024		
Act Administrativ nr. 24501/6, din 27/06/2001 emis de CJSPDAT HUNEDOARA;		
B1	Intabulare, drept de PROPRIETATE, dobandit prin Reconstituire, cota actuala 1/1	A1
	1) HUNIADE ȘTEFAN DEFUNCT:Da 2) HUNIADE TEREZIA	

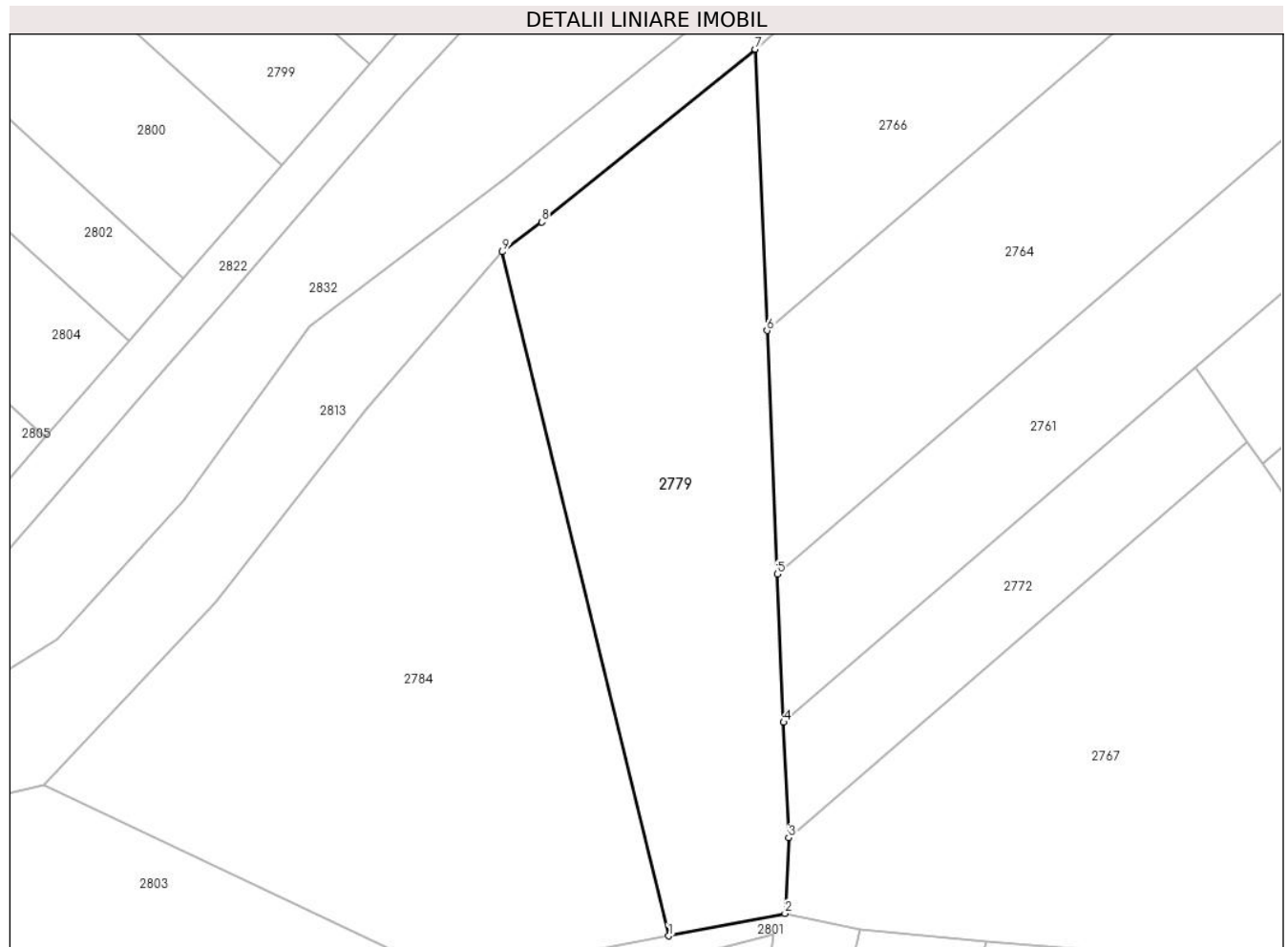
C. Partea III. SARCINI .

Inscrieri privind dezmembramintele dreptului de proprietate, drepturi reale de garanție și sarcini	Referințe
NU SUNT	

Teren

Nr cadastral	Suprafața (mp)*	Observații / Referințe
	1.200	

* Suprafața este determinată în planul de proiecție Stereo 70.



Date referitoare la teren

Crt	Categorie folosință	Intravilan	Suprafața (mp)	Tarla	Parcelă	Nr. topo	Observații / Referințe
1	faneata	NU	1.200	3	129/9	-	

Lungime Segmente

1) Valorile lungimilor segmentelor sunt obținute din proiecție în plan.

Punct început	X / Y	Punct sfârșit	X / Y	Lungime segment (** (m)
1	322.819,927 448.213,068	2	322.830,123 448.215,03	10.383
2	322.830,123 448.215,03	3	322.830,435 448.221,676	6.653
3	322.830,435 448.221,676	4	322.830,005 448.231,779	10.112
4	322.830,005 448.231,779	5	322.829,453 448.244,763	12.996
5	322.829,453 448.244,763	6	322.828,546 448.266,096	21.352

Punct început	X / Y	Punct sfârşit	X / Y	Lungime segment (** (m)
6	322.828,546 448.266,096	7	322.827,499 448.290,737	24.663
7	322.827,499 448.290,737	8	322.808,788 448.275,6	24.067
8	322.808,788 448.275,6	9	322.805,351 448.272,995	4.313
9	322.805,351 448.272,995	1	322.819,927 448.213,068	61.674

** Lungimile segmentelor sunt determinate în planul de proiecție Stereo 70 și sunt rotunjite la 1 milimetru.

*** Distanța dintre puncte este formată din segmente cumulate ce sunt mai mici decât valoarea 1 milimetru.

**DATE DESPRE IMOBILUL NR. 2780**

Oficiul de Cadastru și Publicitate Imobiliară HUNEDOARA
Biroul de Cadastru și Publicitate Imobiliară Hateg

A. Partea I. Descrierea imobilului

TEREN Extravilan

Adresa: Jud. Hunedoara

Nr. Crt	Nr cadastral Nr. topografic	Suprafața* (mp)	Observații / Referințe
A1		1.169	Sector cadastral:20 Teren neimprejmuit;

B. Partea II. Proprietari și acte

Inscrieri privitoare la dreptul de proprietate și alte drepturi reale	Referințe
1 / 03/01/2024	
Act Normativ nr. 7, din 13/03/1996 emis de Parlamentul României;	
B1	Intabulare, drept de PROPRIETATE, dobandit prin Lege, cota actuala 1/1
	1) COMUNA SARMIZEGETUSA- REZERVA COMISIEI LOCALE DE FOND FUNCJAR , CIF:4633293

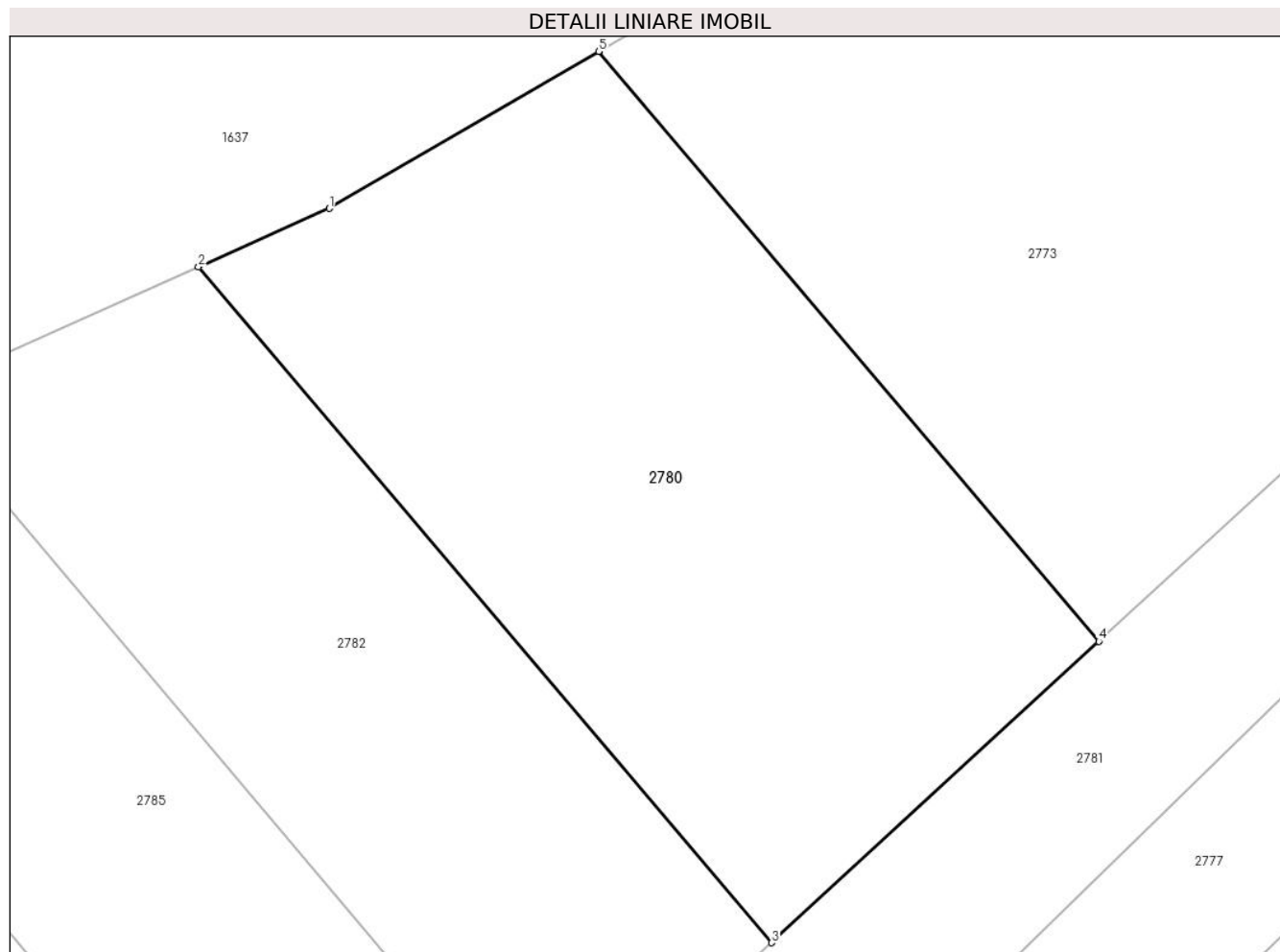
C. Partea III. SARCINI .

Inscrieri privind dezmembramintele dreptului de proprietate, drepturi reale de garanție și sarcini	Referințe
NU SUNT	

Teren

Nr cadastral	Suprafața (mp)*	Observații / Referințe
	1.169	

* Suprafața este determinată în planul de proiecție Stereo 70.



Date referitoare la teren

Crt	Categorie folosință	Intravilan	Suprafața (mp)	Tarla	Parcelă	Nr. topo	Observații / Referințe
1	faneata	NU	1.169	3	124/10, 124/11	-	

Lungime Segmente

1) Valorile lungimilor segmentelor sunt obținute din proiecție în plan.

Punct început	X / Y	Punct sfârșit	X / Y	Lungime segment (** (m)
1	322.800,226 448.521,539	2	322.792,842 448.518,246	8.085
2	322.792,842 448.518,246	3	322.825,218 448.480,089	50.042
3	322.825,218 448.480,089	4	322.843,716 448.497,098	25.129
4	322.843,716 448.497,098	5	322.815,455 448.530,406	43.682
5	322.815,455 448.530,406	1	322.800,226 448.521,539	17.622

**** Lungimile segmentelor sunt determinate în planul de proiecție Stereo 70 și sunt rotunjite la 1 milimetru.**

***** Distanța dintre puncte este formată din segmente cumulate ce sunt mai mici decât valoarea 1 milimetru.**

**DATE DESPRE IMOBILUL NR. 2781**

Oficiul de Cadastru și Publicitate Imobiliară HUNEDOARA
Biroul de Cadastru și Publicitate Imobiliară Hateg

A. Partea I. Descrierea imobilului

TEREN Extravilan

Adresa: Jud. Hunedoara

Nr. Crt	Nr cadastral Nr. topografic	Suprafața* (mp)	Observații / Referințe
A1		1.500	Sector cadastral:20 Teren neimprejmuit;

B. Partea II. Proprietari și acte

Inscrieri privitoare la dreptul de proprietate și alte drepturi reale		Referințe
1 / 03/01/2024		
Act Normativ nr. 7, din 13/03/1996 emis de Parlamentul României;		
B1	Intabulare, drept de PROPRIETATE, dobandit prin Lege, cota actuala 1/1	A1
1) COMUNA SARMIZEGETUSA- REZERVA COMISIEI LOCALE DE FOND FUNCJAR , CIF:4633293		

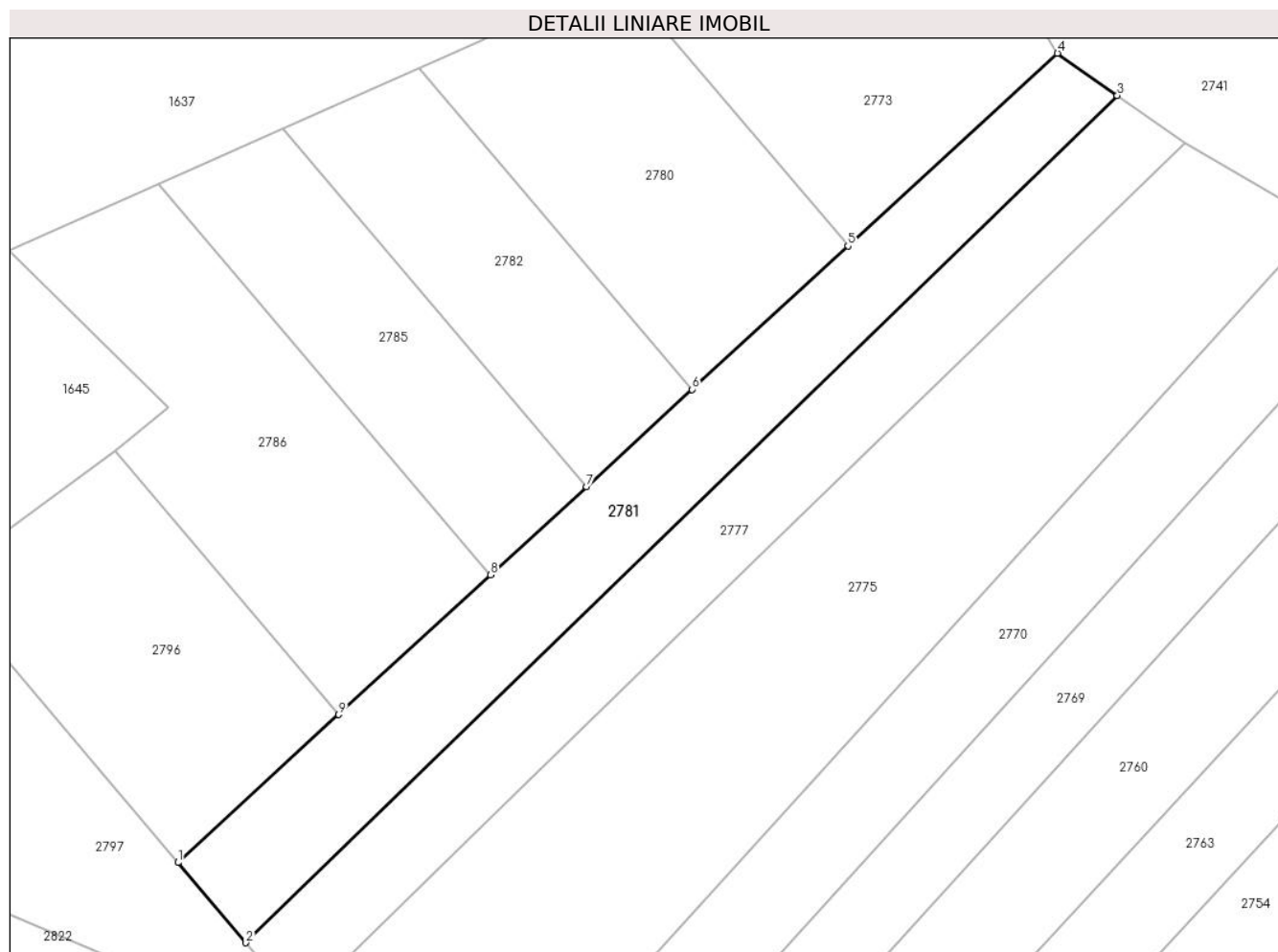
C. Partea III. SARCINI .

Inscrieri privind dezmembramintele dreptului de proprietate, drepturi reale de garanție și sarcini	Referințe
NU SUNT	

Teren

Nr cadastral	Suprafața (mp)*	Observații / Referințe
	1.500	

* Suprafața este determinată în planul de proiecție Stereo 70.



Date referitoare la teren

Crt	Categorie folosință	Intravilan	Suprafața (mp)	Tarla	Parcelă	Nr. topo	Observații / Referințe
1	faneata	NU	1.500	3	124/13	-	Împădurită

Lungime Segmente

1) Valorile lungimilor segmentelor sunt obținute din proiecție în plan.

Punct început	X / Y	Punct sfârșit	X / Y	Lungime segment (** (m)
1	322.764,198 448.423,978	2	322.772,268 448.414,467	12.473
2	322.772,268 448.414,467	3	322.875,682 448.514,946	144.189
3	322.875,682 448.514,946	4	322.868,582 448.519,964	8.694
4	322.868,582 448.519,964	5	322.843,716 448.497,098	33.781
5	322.843,716 448.497,098	6	322.825,218 448.480,089	25.129

Punct început	X / Y	Punct sfârşit	X / Y	Lungime segment (** (m)
6	322.825,218 448.480,089	7	322.812,677 448.468,557	17.037
7	322.812,677 448.468,557	8	322.801,295 448.458,091	15.462
8	322.801,295 448.458,091	9	322.783,277 448.441,522	24.478
9	322.783,277 448.441,522	1	322.764,198 448.423,978	25.919

** Lungimile segmentelor sunt determinate în planul de proiecţie Stereo 70 şi sunt rotunjite la 1 milimetru.

*** Distanţa dintre puncte este formată din segmente cumulate ce sunt mai mici decât valoarea 1 milimetru.

**DATE DESPRE IMOBILUL NR. 2782**

Oficiul de Cadastru și Publicitate Imobiliară HUNEDOARA
Biroul de Cadastru și Publicitate Imobiliară Hateg

A. Partea I. Descrierea imobilului

TEREN Extravilan

Adresa: Jud. Hunedoara

Nr. Crt	Nr cadastral Nr. topografic	Suprafața* (mp)	Observații / Referințe
A1		Din acte: 1.500 Masurata: 900	Sector cadastral:20 Teren neimprejmit;

B. Partea II. Proprietari și acte

Inscrieri privitoare la dreptul de proprietate și alte drepturi reale		Referințe
1 / 03/01/2024		
Act Normativ nr. 7, din 13/03/1996 emis de Parlamentul României;		
B1	Intabulare, drept de PROPRIETATE, dobandit prin Lege, cota actuala 1/1	A1
1) COMUNA SARMIZEGETUSA- REZERVA COMISIEI LOCALE DE FOND FUNCJAR , CIF:4633293		

C. Partea III. SARCINI .

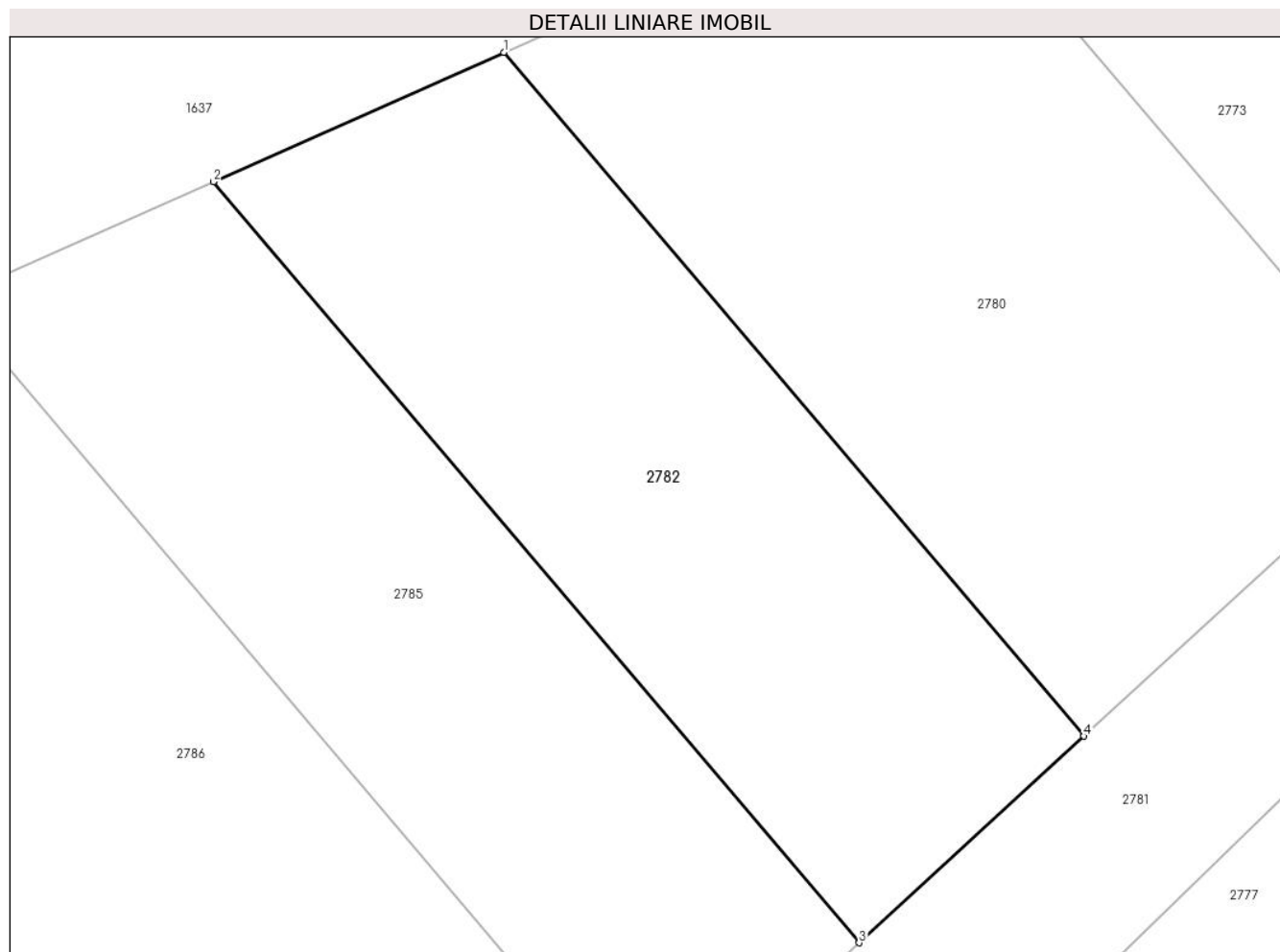
Inscrieri privind dezmembramintele dreptului de proprietate, drepturi reale de garanție și sarcini	Referințe
NU SUNT	

Anexa Nr. 1 La Partea I

Teren

Nr cadastral	Suprafața (mp)*	Observații / Referințe
	Din acte: 1.500 Masurata: 900	

* Suprafața este determinată în planul de proiecție Stereo 70.



Date referitoare la teren

Crt	Categorie folosință	Intra vilan	Suprafața (mp)	Tarla	Parcelă	Nr. topo	Observații / Referințe
1	faneata	NU	900	3	124/9	-	Împădurită

Lungime Segmente

1) Valorile lungimilor segmentelor sunt obținute din proiecție în plan.

Punct început	X / Y	Punct sfârșit	X / Y	Lungime segment (** (m)
1	322.792,842 448.518,246	2	322.776,645 448.511,022	17.735
2	322.776,645 448.511,022	3	322.812,677 448.468,557	55.692
3	322.812,677 448.468,557	4	322.825,218 448.480,089	17.037
4	322.825,218 448.480,089	1	322.792,842 448.518,246	50.042

**** Lungimile segmentelor sunt determinate în planul de proiecție Stereo 70 și sunt rotunjite la 1 milimetru.**

***** Distanța dintre puncte este formată din segmente cumulate ce sunt mai mici decât valoarea 1 milimetru.**

**DATE DESPRE IMOBILUL NR. 2783**

Oficiul de Cadastru și Publicitate Imobiliară HUNEDOARA
Biroul de Cadastru și Publicitate Imobiliară Hateg

A. Partea I. Descrierea imobilului

TEREN Extravilan

Adresa: Jud. Hunedoara

Nr. Crt	Nr cadastral Nr. topografic	Suprafața* (mp)	Observații / Referințe
A1		2.175	Sector cadastral:20 Teren neimprejmuit;

B. Partea II. Proprietari și acte

Inscrieri privitoare la dreptul de proprietate și alte drepturi reale		Referințe
1 / 03/01/2024		
Act Normativ nr. 7, din 13/03/1996 emis de Parlamentul României;		
B1	Intabulare, drept de PROPRIETATE, dobandit prin Lege, cota actuala 1/1	A1
1) COMUNA SARMIZEGETUSA- REZERVA COMISIEI LOCALE DE FOND FUNCJAR , CIF:4633293		

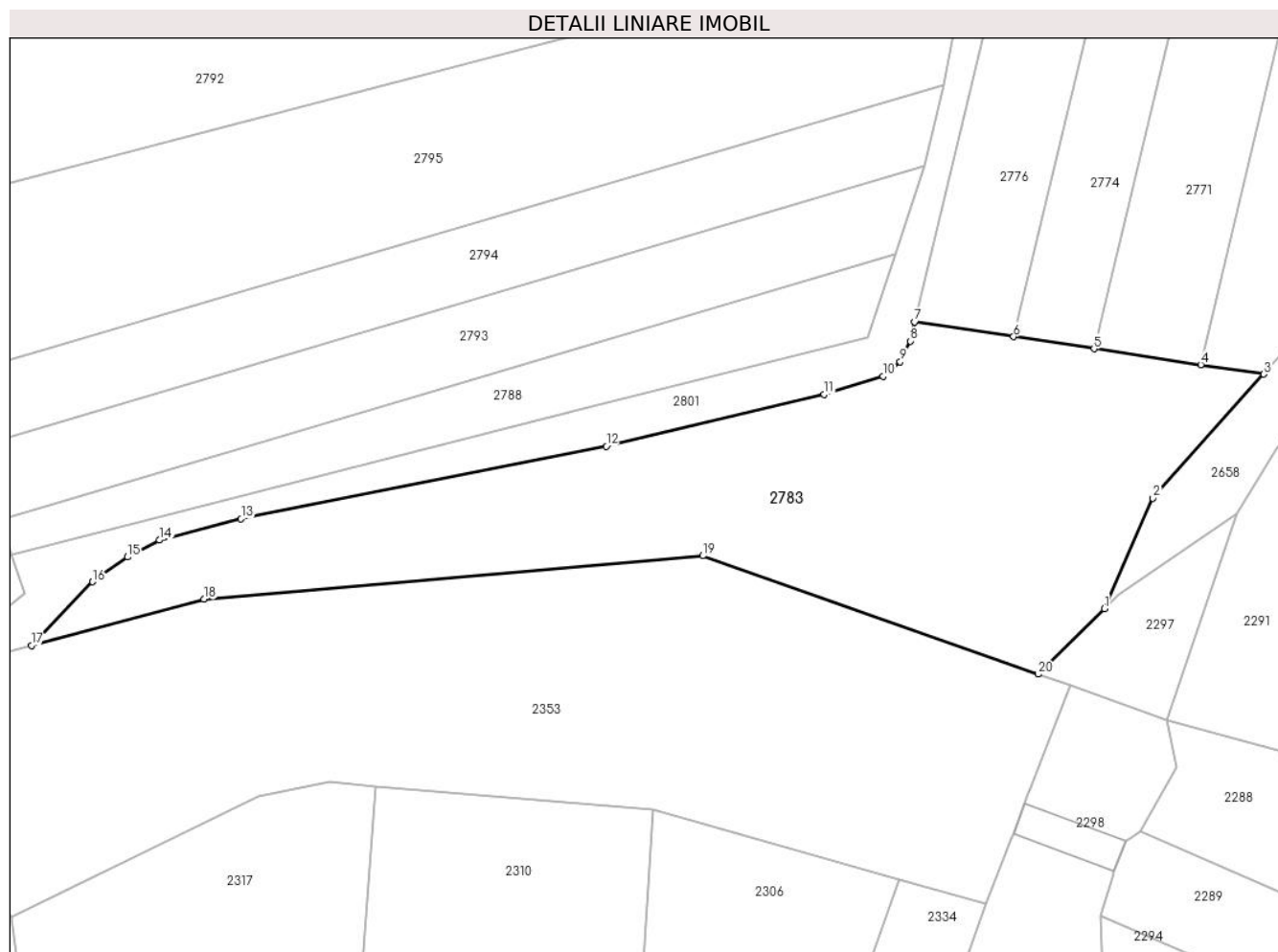
C. Partea III. SARCINI .

Inscrieri privind dezmembramintele dreptului de proprietate, drepturi reale de garanție și sarcini	Referințe
NU SUNT	

Teren

Nr cadastral	Suprafața (mp)*	Observații / Referințe
	2.175	

* Suprafața este determinată în planul de proiecție Stereo 70.



Date referitoare la teren

Crt	Categorie folosință	Intravilan	Suprafața (mp)	Tarla	Parcelă	Nr. topo	Observații / Referințe
1	neproductiv	NU	2.175	3	-	-	

Lungime Segmente

1) Valorile lungimilor segmentelor sunt obținute din proiecție în plan.

Punct început	X / Y	Punct sfârșit	X / Y	Lungime segment (** (m)
1	322.834,613 448.085,259	2	322.839,994 448.097,45	13.326
2	322.839,994 448.097,45	3	322.852,237 448.111,161	18.382
3	322.852,237 448.111,161	4	322.845,271 448.112,206	7.044
4	322.845,271 448.112,206	5	322.833,471 448.113,975	11.932
5	322.833,471 448.113,975	6	322.824,565 448.115,31	9.006

Punct început	X / Y	Punct sfârşit	X / Y	Lungime segment (** (m)
6	322.824,565 448.115,31	7	322.813,615 448.116,953	11.073
7	322.813,615 448.116,953	8	322.813,123 448.114,823	2.186
8	322.813,123 448.114,823	9	322.812,038 448.112,527	2.539
9	322.812,038 448.112,527	10	322.810,117 448.110,941	2.491
10	322.810,117 448.110,941	11	322.803,627 448.108,931	6.794
11	322.803,627 448.108,931	12	322.779,506 448.103,188	24.795
12	322.779,506 448.103,188	13	322.739,118 448.095,166	41.177
13	322.739,118 448.095,166	14	322.730,098 448.092,828	9.318
14	322.730,098 448.092,828	15	322.726,556 448.090,959	4.005
15	322.726,556 448.090,959	16	322.722,681 448.088,221	4.745
16	322.722,681 448.088,221	17	322.715,95 448.081,192	9.732
17	322.715,95 448.081,192	18	322.735,033 448.086,289	19.752
18	322.735,033 448.086,289	19	322.790,182 448.091,088	55.357
19	322.790,182 448.091,088	20	322.827,255 448.078,003	39.314
20	322.827,255 448.078,003	1	322.834,613 448.085,259	10.334

** Lungimile segmentelor sunt determinate în planul de proiecție Stereo 70 și sunt rotunjite la 1 milimetru.

*** Distanța dintre puncte este formată din segmente cumulate ce sunt mai mici decât valoarea 1 milimetru.

**DATE DESPRE IMOBILUL NR. 2784**

Oficiul de Cadastru și Publicitate Imobiliară HUNEDOARA
Biroul de Cadastru și Publicitate Imobiliară Hateg

A. Partea I. Descrierea imobilului

TEREN Extravilan

Adresa: Jud. Hunedoara

Nr. Crt	Nr cadastral Nr. topografic	Suprafața* (mp)	Observații / Referințe
A1		1.750	Sector cadastral:20 Teren neimprejmuit;

B. Partea II. Proprietari și acte

Inscrieri privitoare la dreptul de proprietate și alte drepturi reale	Referințe
1 / 03/01/2024	
Act Normativ nr. 7, din 13/03/1996 emis de Parlamentul României;	
B1	A1
Intabulare, drept de PROPRIETATE, dobandit prin Lege, cota actuala 1/1 1) COMUNA SARMIZEGETUSA- REZERVA COMISIEI LOCALE DE FOND FUNCJAR , CIF:4633293	

C. Partea III. SARCINI .

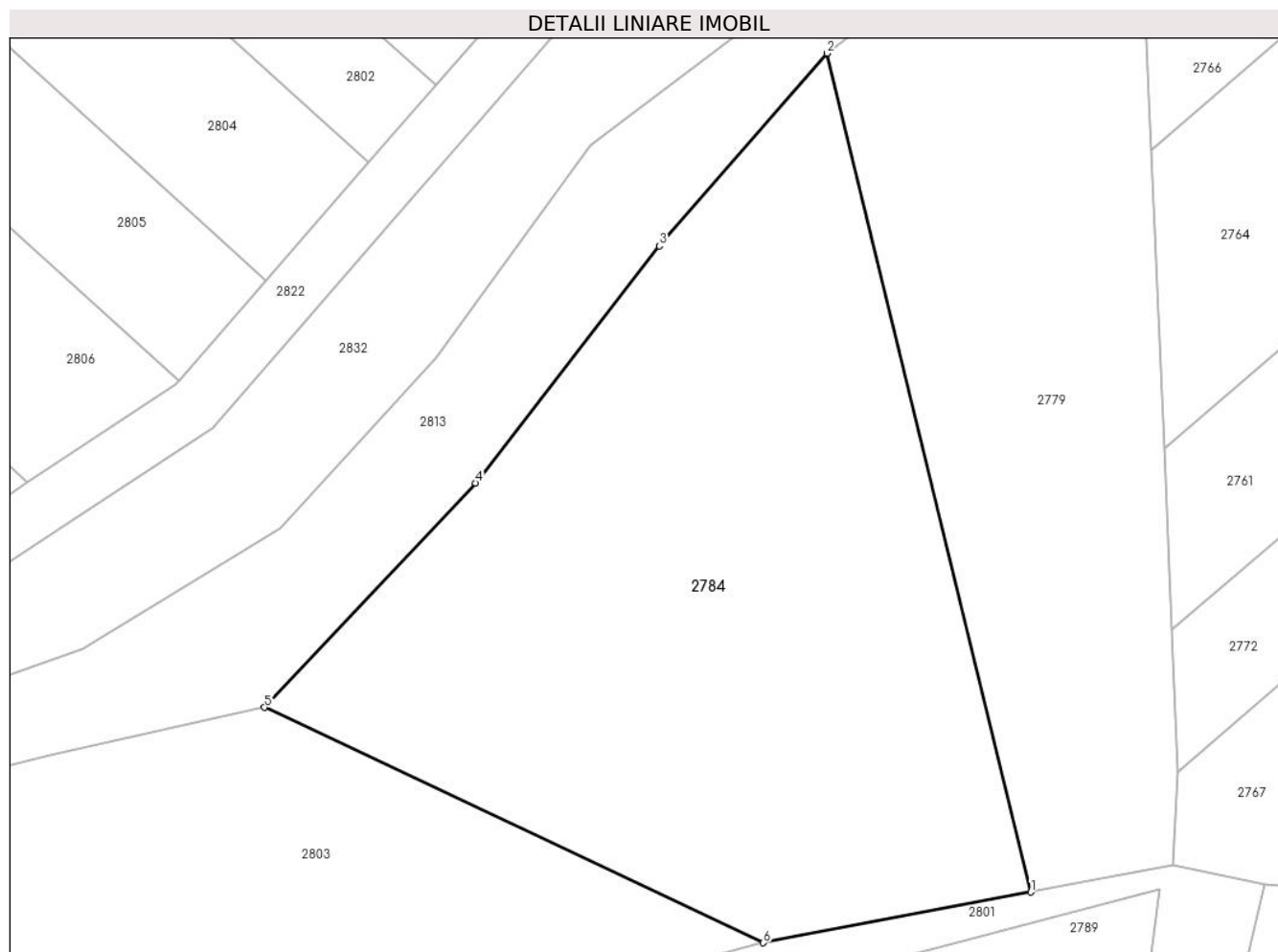
Inscrieri privind dezmembramintele dreptului de proprietate, drepturi reale de garanție și sarcini	Referințe
NU SUNT	

Anexa Nr. 1 La Partea I

Teren

Nr cadastral	Suprafața (mp)*	Observații / Referințe
	1.750	

* Suprafața este determinată în planul de proiecție Stereo 70.



Date referitoare la teren

Crt	Categorie folosință	Intravilan	Suprafața (mp)	Tarla	Parcelă	Nr. topo	Observații / Referințe
1	faneata	NU	1.750	3	129/10	-	

Lungime Segmente

1) Valorile lungimilor segmentelor sunt obținute din proiecție în plan.

Punct început	X / Y	Punct sfârșit	X / Y	Lungime segment (** (m)
1	322.819,927 448.213,068	2	322.805,351 448.272,995	61.674
2	322.805,351 448.272,995	3	322.793,379 448.259,223	18.248
3	322.793,379 448.259,223	4	322.780,253 448.242,285	21.429
4	322.780,253 448.242,285	5	322.765,153 448.226,262	22.017
5	322.765,153 448.226,262	6	322.800,814 448.209,452	39.424

Punct început	X / Y	Punct sfârşit	X / Y	Lungime segment (** (m)
6	322.800,814 448.209,452	1	322.819,927 448.213,068	19.452

** Lungimile segmentelor sunt determinate în planul de proiecţie Stereo 70 şi sunt rotunjite la 1 milimetru.

*** Distanţa dintre puncte este formată din segmente cumulate ce sunt mai mici decât valoarea 1 milimetru.

**DATE DESPRE IMOBILUL NR. 2785**

Oficiul de Cadastru și Publicitate Imobiliară HUNEDOARA
Biroul de Cadastru și Publicitate Imobiliară Hateg

A. Partea I. Descrierea imobilului

TEREN Extravilan

Adresa: Jud. Hunedoara

Nr. Crt	Nr cadastral Nr. topografic	Suprafața* (mp)	Observații / Referințe
A1		900	Sector cadastral:20 Teren neimprejmuit;

B. Partea II. Proprietari și acte

Inscrieri privitoare la dreptul de proprietate și alte drepturi reale	Referințe
1 / 04/01/2024	
Act Administrativ nr. 91054/78, din 09/06/2003 emis de CJSPDAT HUNEDOARA;	
B1	A1
Intabulare, drept de PROPRIETATE, dobandit prin Reconstituire, cota actuala 1/1 1) BOCIAT MARIA	

C. Partea III. SARCINI .

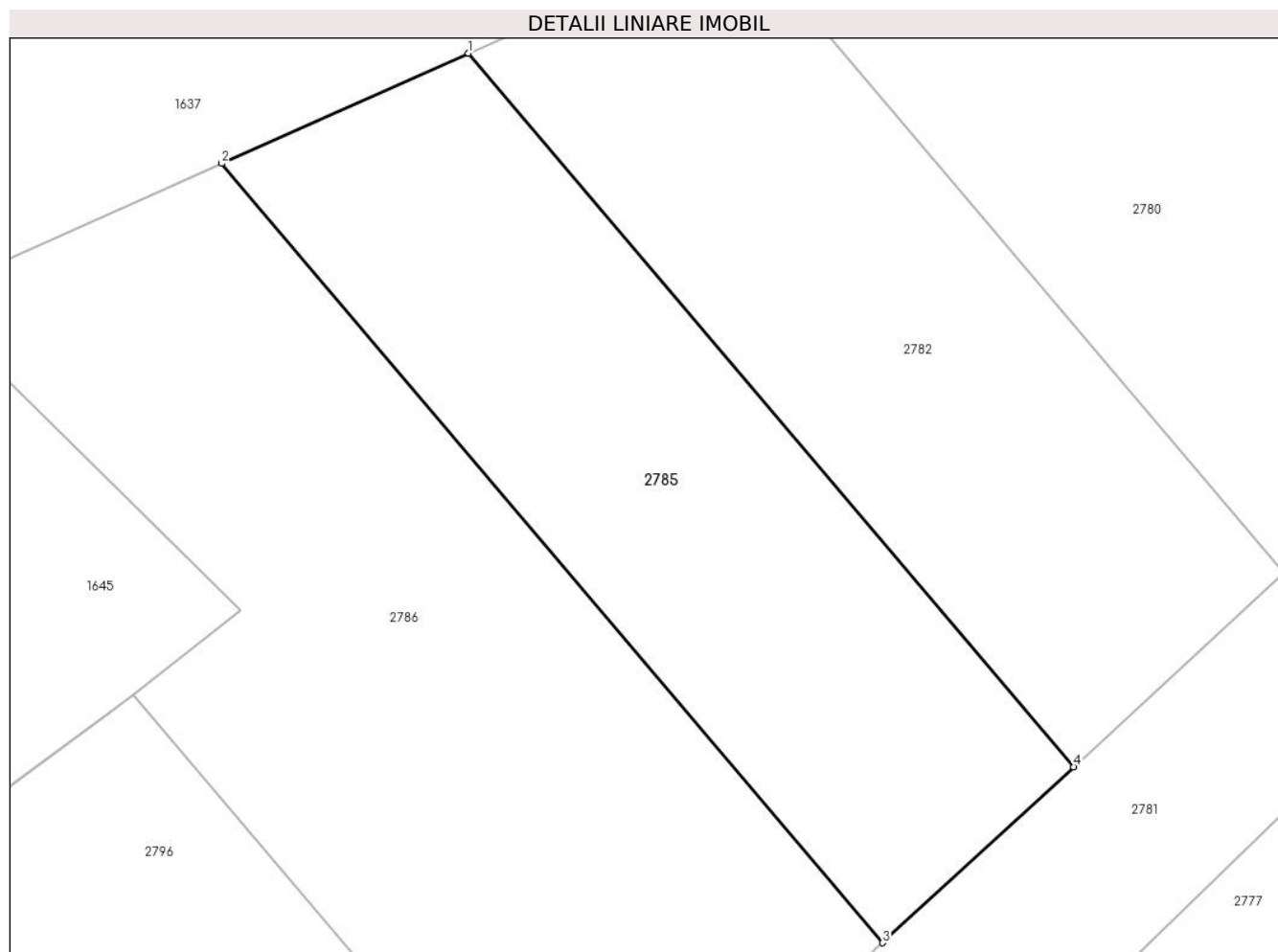
Inscrieri privind dezmembramintele dreptului de proprietate, drepturi reale de garanție și sarcini	Referințe
NU SUNT	

Anexa Nr. 1 La Partea I

Teren

Nr cadastral	Suprafața (mp)*	Observații / Referințe
	900	

* Suprafața este determinată în planul de proiecție Stereo 70.



Date referitoare la teren

Crt	Categorie folosință	Intra vilan	Suprafața (mp)	Tarla	Parcelă	Nr. topo	Observații / Referințe
1	pasune	NU	900	3	124/8	-	

Lungime Segmente

1) Valorile lungimilor segmentelor sunt obținute din proiecție în plan.

Punct început	X / Y	Punct sfârșit	X / Y	Lungime segment (** (m)
1	322.776,645 448.511,022	2	322.761,947 448.504,467	16.093
2	322.761,947 448.504,467	3	322.801,295 448.458,091	60.819
3	322.801,295 448.458,091	4	322.812,677 448.468,557	15.462
4	322.812,677 448.468,557	1	322.776,645 448.511,022	55.692

** Lungimile segmentelor sunt determinate în planul de proiecție Stereo 70 și sunt rotunjite la 1 milimetru.

***** Distanţa dintre puncte este formată din segmente cumulate ce sunt mai mici decât valoarea 1 milimetru.**

**DATE DESPRE IMOBILUL NR. 2786**

Oficiul de Cadastru și Publicitate Imobiliară HUNEDOARA
Biroul de Cadastru și Publicitate Imobiliară Hateg

A. Partea I. Descrierea imobilului

TEREN Extravilan

Adresa: Jud. Hunedoara

Nr. Crt	Nr cadastral Nr. topografic	Suprafața* (mp)	Observații / Referințe
A1		1.400	Sector cadastral:20 Teren neimprijmuit;

B. Partea II. Proprietari și acte

Inscrieri privitoare la dreptul de proprietate și alte drepturi reale	Referințe
1 / 04/01/2024	
Act Administrativ nr. 41568/97, din 14/02/2001 emis de CJSPDAT HUNEDOARA;	
B1	A1
Intabulare, drept de PROPRIETATE, dobandit prin Reconstituire, cota actuala 1/1 1) BOCIAT IOSIF	

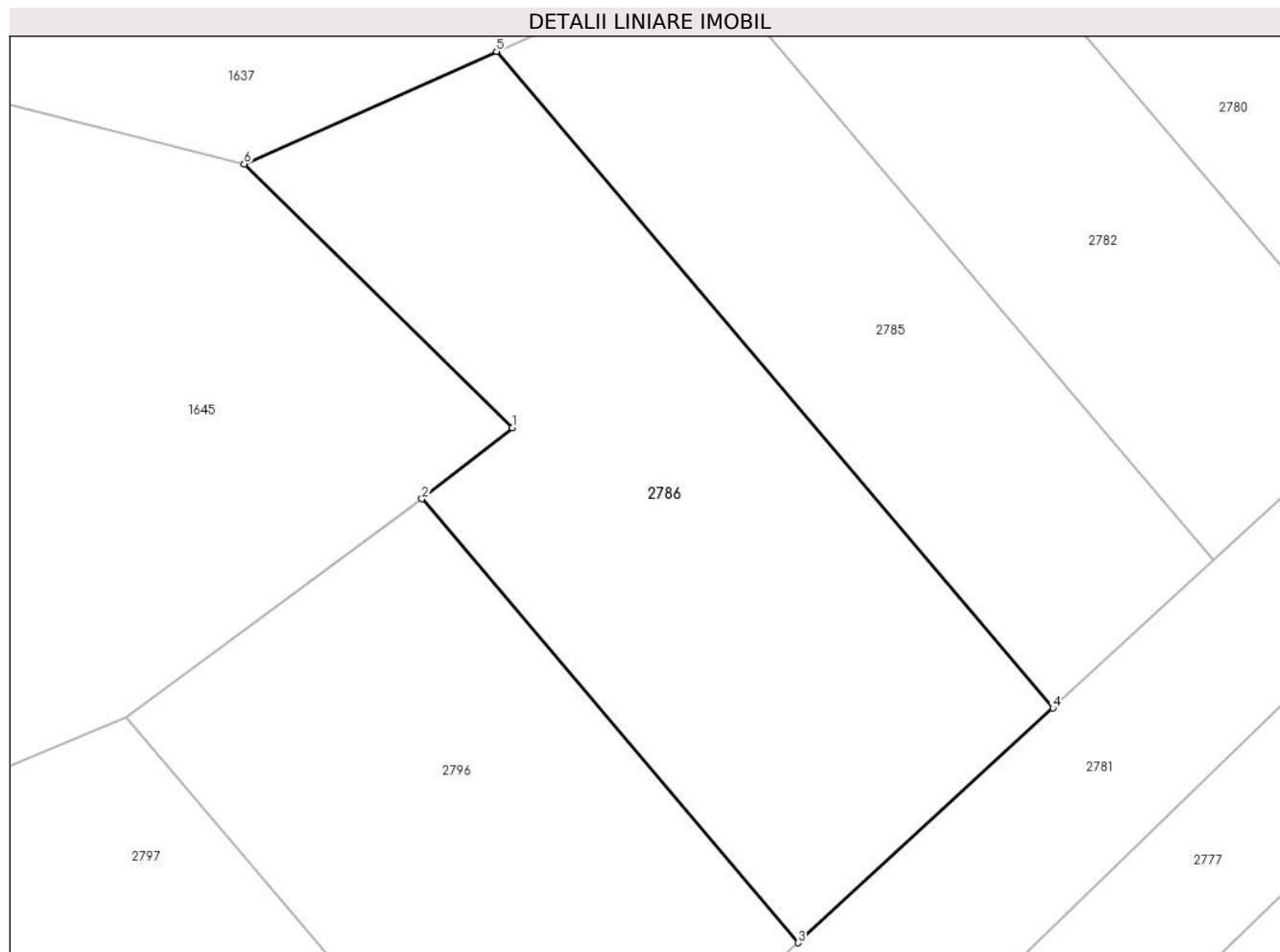
C. Partea III. SARCINI .

Inscrieri privind dezmembramintele dreptului de proprietate, drepturi reale de garanție și sarcini	Referințe
NU SUNT	

Teren

Nr cadastral	Suprafața (mp)*	Observații / Referințe
	1.400	

* Suprafața este determinată în planul de proiecție Stereo 70.



Date referitoare la teren

Crt	Categorie folosință	Intra vilan	Suprafața (mp)	Tarla	Parcelă	Nr. topo	Observații / Referințe
1	faneata	NU	1.400	3	124/7	-	

Lungime Segmente

1) Valorile lungimilor segmentelor sunt obținute din proiecție în plan.

Punct început	X / Y	Punct sfârșit	X / Y	Lungime segment (** (m)
1	322.763,08 448.477,902	2	322.756,68 448.472,868	8.143
2	322.756,68 448.472,868	3	322.783,277 448.441,522	41.109
3	322.783,277 448.441,522	4	322.801,295 448.458,091	24.478
4	322.801,295 448.458,091	5	322.761,947 448.504,467	60.819
5	322.761,947 448.504,467	6	322.744,118 448.496,515	19.522

Punct început	X / Y	Punct sfârşit	X / Y	Lungime segment (** (m)
6	322.744,118 448.496,515	1	322.763,08 448.477,902	26.571

** Lungimile segmentelor sunt determinate în planul de proiecţie Stereo 70 şi sunt rotunjite la 1 milimetru.

*** Distanţa dintre puncte este formată din segmente cumulate ce sunt mai mici decât valoarea 1 milimetru.

**DATE DESPRE IMOBILUL NR. 2787**

Oficiul de Cadastru și Publicitate Imobiliară HUNEDOARA
Biroul de Cadastru și Publicitate Imobiliară Hateg

A. Partea I. Descrierea imobilului

TEREN Extravilan

Adresa: Jud. Hunedoara

Nr. Crt	Nr cadastral Nr. topografic	Suprafața* (mp)	Observații / Referințe
A1		4.000	Sector cadastral:20 Teren neimprejmuit;

B. Partea II. Proprietari și acte

Inscrieri privitoare la dreptul de proprietate și alte drepturi reale	Referințe
1 / 04/01/2024	
Act Administrativ nr. 41568/83, din 15/11/2000 emis de CJSPDAT HUNEDOARA;	
B1	A1
Intabulare, drept de PROPRIETATE, dobandit prin Reconstituire, cota actuala 1/1 1) IANC IȘTVAN	

C. Partea III. SARCINI .

Inscrieri privind dezmembramintele dreptului de proprietate, drepturi reale de garanție și sarcini	Referințe
NU SUNT	

Teren

Nr cadastral	Suprafața (mp)*	Observații / Referințe
	4.000	

* Suprafața este determinată în planul de proiecție Stereo 70.



Date referitoare la teren

Crt	Categorie folosință	Intravilan	Suprafața (mp)	Tarla	Parcelă	Nr. topo	Observații / Referințe
1	faneata	NU	4.000	3	127/12	-	

Lungime Segmente

1) Valorile lungimilor segmentelor sunt obținute din proiecție în plan.

Punct început	X / Y	Punct sfârșit	X / Y	Lungime segment (** (m)
1	322.716,459 448.377,983	2	322.802,933 448.299,476	116.795
2	322.802,933 448.299,476	3	322.825,074 448.318,078	28.918
3	322.825,074 448.318,078	4	322.843,973 448.329,326	21.993
4	322.843,973 448.329,326	5	322.839,822 448.332,694	5.345
5	322.839,822 448.332,694	6	322.825,536 448.335,091	14.486

Punct început	X / Y	Punct sfârșit	X / Y	Lungime segment (** (m)
6	322.825,536 448.335,091	7	322.807,809 448.336,967	17.826
7	322.807,809 448.336,967	8	322.795,867 448.339,902	12.297
8	322.795,867 448.339,902	9	322.787,162 448.345,721	10.471
9	322.787,162 448.345,721	10	322.777,978 448.353,009	11.724
10	322.777,978 448.353,009	11	322.770,902 448.366,938	15.623
11	322.770,902 448.366,938	12	322.761,834 448.395,303	29.779
12	322.761,834 448.395,303	13	322.752,324 448.407,705	15.628
13	322.752,324 448.407,705	1	322.716,459 448.377,983	46.58

** Lungimile segmentelor sunt determinate în planul de proiecție Stereo 70 și sunt rotunjite la 1 milimetru.

*** Distanța dintre puncte este formată din segmente cumulate ce sunt mai mici decât valoarea 1 milimetru.

**DATE DESPRE IMOBILUL NR. 2788**

Oficiul de Cadastru și Publicitate Imobiliară HUNEDOARA
Biroul de Cadastru și Publicitate Imobiliară Hateg

A. Partea I. Descrierea imobilului

TEREN Extravilan

Adresa: Jud. Hunedoara

Nr. Crt	Nr cadastral Nr. topografic	Suprafața* (mp)	Observații / Referințe
A1		600	Sector cadastral:20 Teren neimprejmuit;

B. Partea II. Proprietari și acte

Inscrieri privitoare la dreptul de proprietate și alte drepturi reale		Referințe
1 / 04/01/2024		
Act Administrativ nr. 24501/6, din 27/06/2001 emis de CJSPDAT HUNEDOARA;		
B1	Intabulare, drept de PROPRIETATE, dobandit prin Reconstituire, cota actuala 1/1	A1
	1) HUNIADE ȘTEFAN DEFUNCT:Da 2) HUNIADE TEREZIA	

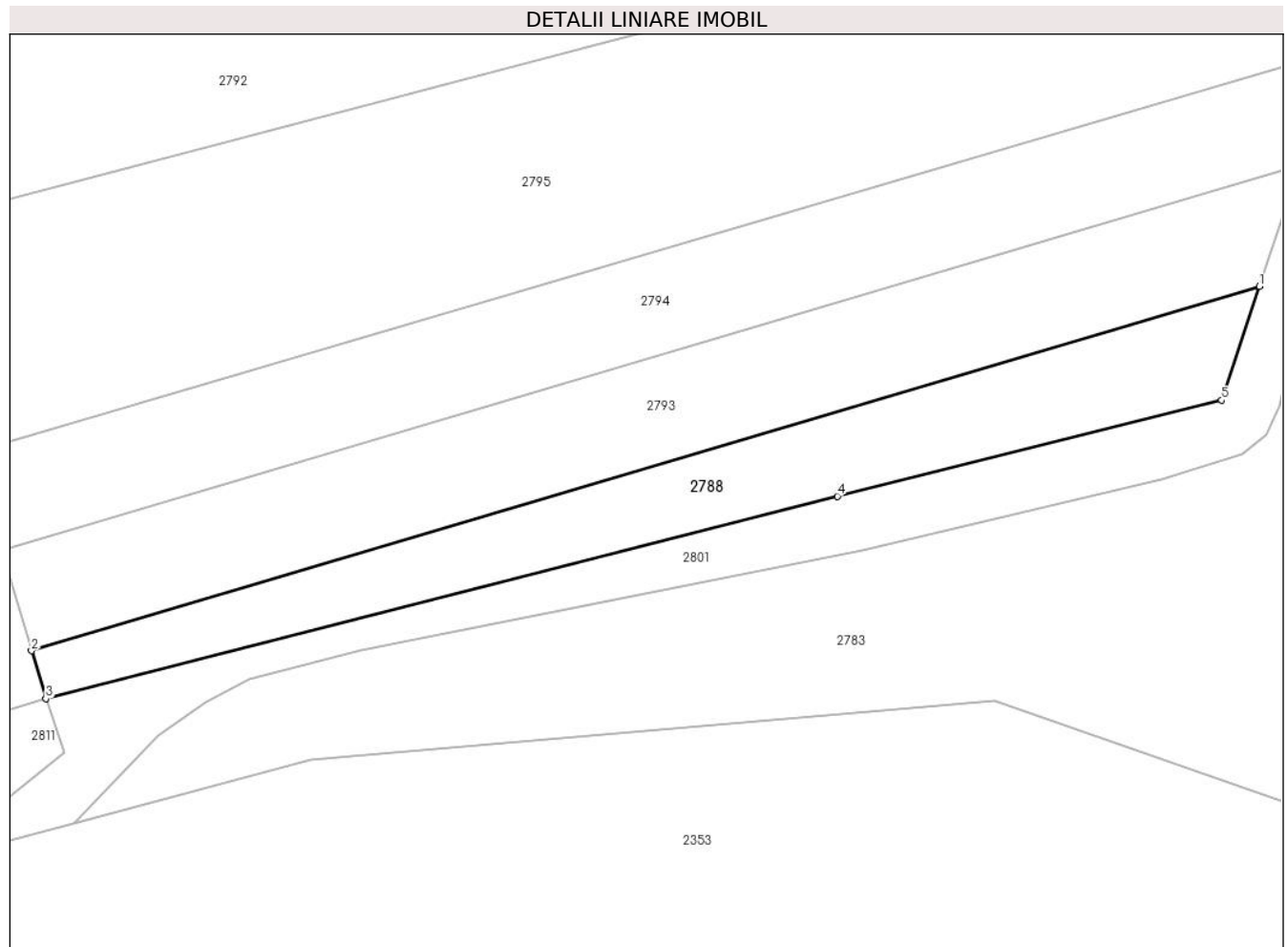
C. Partea III. SARCINI .

Inscrieri privind dezmembramintele dreptului de proprietate, drepturi reale de garanție și sarcini	Referințe
NU SUNT	

Teren

Nr cadastral	Suprafața (mp)*	Observații / Referințe
	600	

* Suprafața este determinată în planul de proiecție Stereo 70.



Date referitoare la teren

Crt	Categorie folosință	Intravilan	Suprafața (mp)	Tarla	Parcelă	Nr. topo	Observații / Referințe
1	faneata	NU	600	3	129/24	-	

Lungime Segmente

1) Valorile lungimilor segmentelor sunt obținute din proiecție în plan.

Punct început	X / Y	Punct sfârșit	X / Y	Lungime segment (** (m)
1	322.811,494 448.124,443	2	322.712,501 448.095,089	103.253
2	322.712,501 448.095,089	3	322.713,659 448.091,228	4.031
3	322.713,659 448.091,228	4	322.777,477 448.107,538	65.869
4	322.777,477 448.107,538	5	322.808,447 448.115,269	31.92
5	322.808,447 448.115,269	1	322.811,494 448.124,443	9.667

**** Lungimile segmentelor sunt determinate în planul de proiecție Stereo 70 și sunt rotunjite la 1 milimetru.**

***** Distanța dintre puncte este formată din segmente cumulate ce sunt mai mici decât valoarea 1 milimetru.**

**DATE DESPRE IMOBILUL NR. 2789**

Oficiul de Cadastru și Publicitate Imobiliară HUNEDOARA
Biroul de Cadastru și Publicitate Imobiliară Hateg

A. Partea I. Descrierea imobilului

TEREN Extravilan

Adresa: Jud. Hunedoara

Nr. Crt	Nr cadastral Nr. topografic	Suprafața* (mp)	Observații / Referințe
A1		1.342	Sector cadastral:20 Teren neimprejmuit;

B. Partea II. Proprietari și acte

Inscrieri privitoare la dreptul de proprietate și alte drepturi reale		Referințe
1 / 04/01/2024		
Act Administrativ nr. 20/6897, din 11/11/2009 emis de CJSPDAT HUNEDOARA;		
B1	Intabulare, drept de PROPRIETATE, dobandit prin Reconstituire, cota actuala 1/1	A1
1) PROTOPOPIATUL ROMÂN-UNIT CU ROMA GRECO-CATOLICĂ SARMIZEGETUSA, CIF:999999999999		

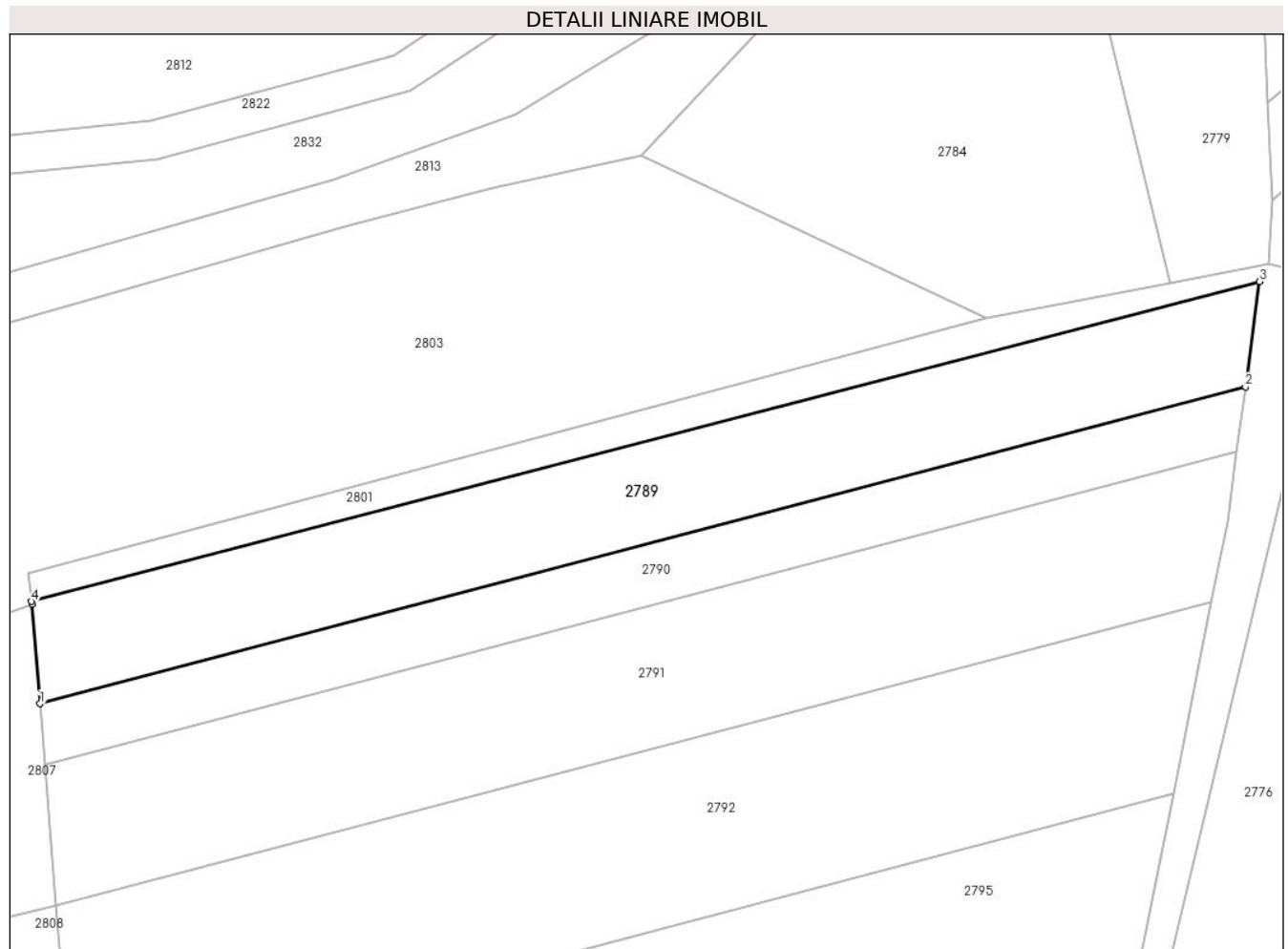
C. Partea III. SARCINI .

Inscrieri privind dezmembramintele dreptului de proprietate, drepturi reale de garanție și sarcini	Referințe
NU SUNT	

Teren

Nr cadastral	Suprafața (mp)*	Observații / Referințe
	1.342	

* Suprafața este determinată în planul de proiecție Stereo 70.



Date referitoare la teren

Crt	Categorie folosință	Intra vilan	Suprafața (mp)	Tarla	Parcelă	Nr. topo	Observații / Referințe
1	faneata	NU	1.342	3	129/17	-	

Lungime Segmente

1) Valorile lungimilor segmentelor sunt obținute din proiecție în plan.

Punct început	X / Y	Punct sfârșit	X / Y	Lungime segment (** (m)
1	322.702,978 448.169,603	2	322.827,664 448.202,337	128.911
2	322.827,664 448.202,337	3	322.829,12 448.213,241	11.001
3	322.829,12 448.213,241	4	322.702,101 448.180,175	131.252
4	322.702,101 448.180,175	5	322.702,136 448.179,903	0.274
5	322.702,136 448.179,903	1	322.702,978 448.169,603	10.334

**** Lungimile segmentelor sunt determinate în planul de proiecție Stereo 70 și sunt rotunjite la 1 milimetru.**

***** Distanța dintre puncte este formată din segmente cumulate ce sunt mai mici decât valoarea 1 milimetru.**

**DATE DESPRE IMOBILUL NR. 2790**

Oficiul de Cadastru și Publicitate Imobiliară HUNEDOARA
Biroul de Cadastru și Publicitate Imobiliară Hateg

A. Partea I. Descrierea imobilului

TEREN Extravilan

Adresa: Jud. Hunedoara

Nr. Crt	Nr cadastral Nr. topografic	Suprafața* (mp)	Observații / Referințe
A1		800	Sector cadastral:20 Teren neimprejmuit;

B. Partea II. Proprietari și acte

Inscrieri privitoare la dreptul de proprietate și alte drepturi reale	Referințe
1 / 03/01/2024	
Act Normativ nr. 7, din 13/03/1996 emis de Parlamentul României;	
B1	A1
Intabulare, drept de PROPRIETATE, dobandit prin Lege, cota actuala 1/1	
1) COMUNA SARMIZEGETUSA- REZERVA COMISIEI LOCALE DE FOND FUNCJAR , CIF:4633293	

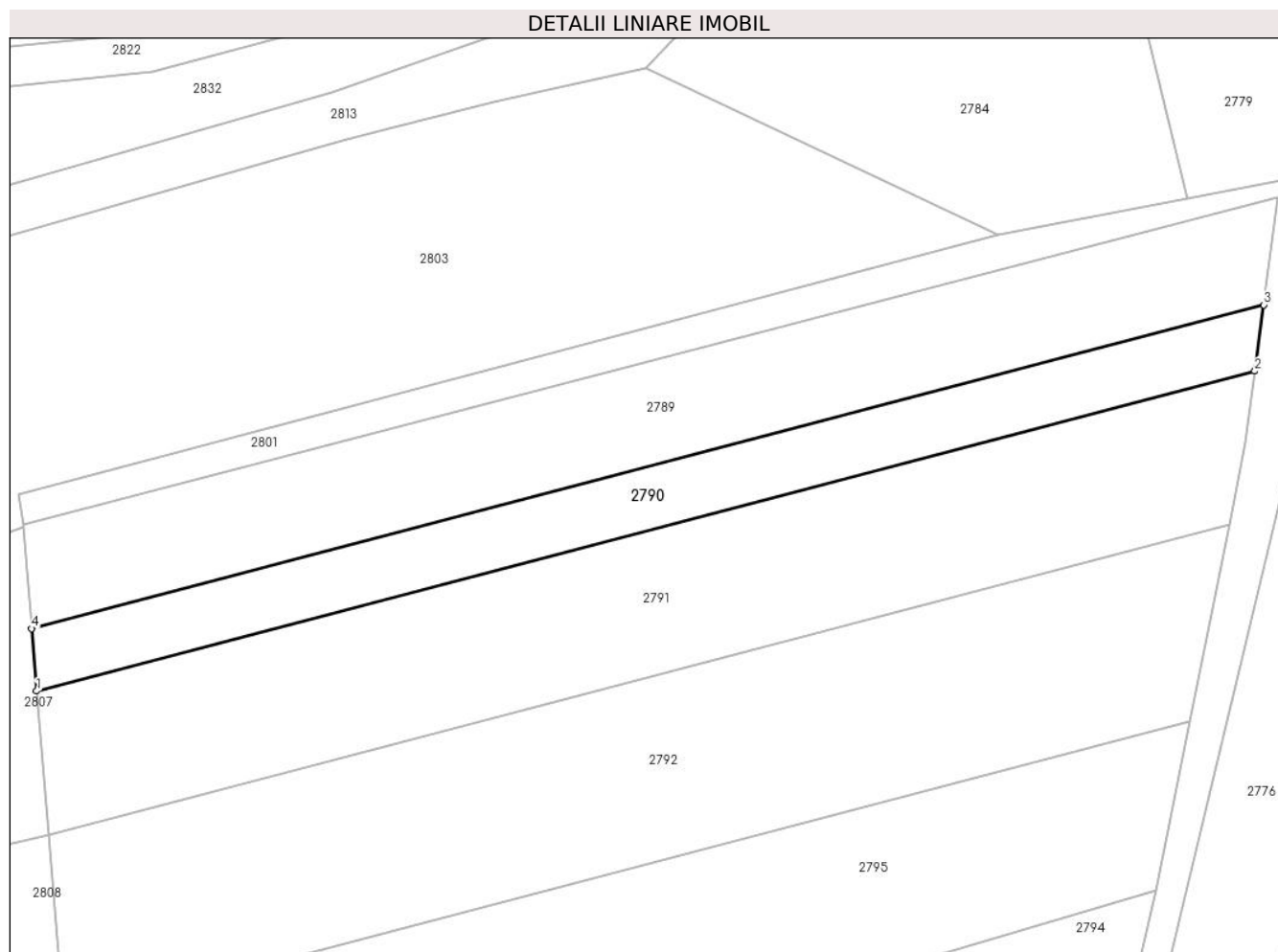
C. Partea III. SARCINI .

Inscrieri privind dezmembramintele dreptului de proprietate, drepturi reale de garanție și sarcini	Referințe
NU SUNT	

Teren

Nr cadastral	Suprafața (mp)*	Observații / Referințe
	800	

* Suprafața este determinată în planul de proiecție Stereo 70.



Date referitoare la teren

Crt	Categorie folosință	Intravilan	Suprafața (mp)	Tarla	Parcelă	Nr. topo	Observații / Referințe
1	faneata	NU	800	3	129/18	-	

Lungime Segmente

1) Valorile lungimilor segmentelor sunt obținute din proiecție în plan.

Punct început	X / Y	Punct sfârșit	X / Y	Lungime segment (** (m)
1	322.703,495 448.163,286	2	322.826,771 448.195,65	127.454
2	322.826,771 448.195,65	3	322.827,664 448.202,337	6.746
3	322.827,664 448.202,337	4	322.702,978 448.169,603	128.911
4	322.702,978 448.169,603	1	322.703,495 448.163,286	6.338

** Lungimile segmentelor sunt determinate în planul de proiecție Stereo 70 și sunt rotunjite la 1 milimetru.

***** Distanţa dintre puncte este formată din segmente cumulate ce sunt mai mici decât valoarea 1 milimetru.**

**DATE DESPRE IMOBILUL NR. 2791**

Oficiul de Cadastru și Publicitate Imobiliară HUNEDOARA
Biroul de Cadastru și Publicitate Imobiliară Hateg

A. Partea I. Descrierea imobilului

TEREN Extravilan

Adresa: Jud. Hunedoara

Nr. Crt	Nr cadastral Nr. topografic	Suprafața* (mp)	Observații / Referințe
A1		1.800	Sector cadastral:20 Teren neimprejmuit;

B. Partea II. Proprietari și acte

Inscrieri privitoare la dreptul de proprietate și alte drepturi reale		Referințe
1 / 04/01/2024		
Act Notarial nr. Contract de întreținere 2685, din 10/11/2003 emis de NP Lupulescu Flavia Laura;		
B1	Intabulare, drept de PROPRIETATE, dobandit prin Conventie, cota actuala 1/1	A1
	1) JURA IOSIF 2) JURA LUCIA	

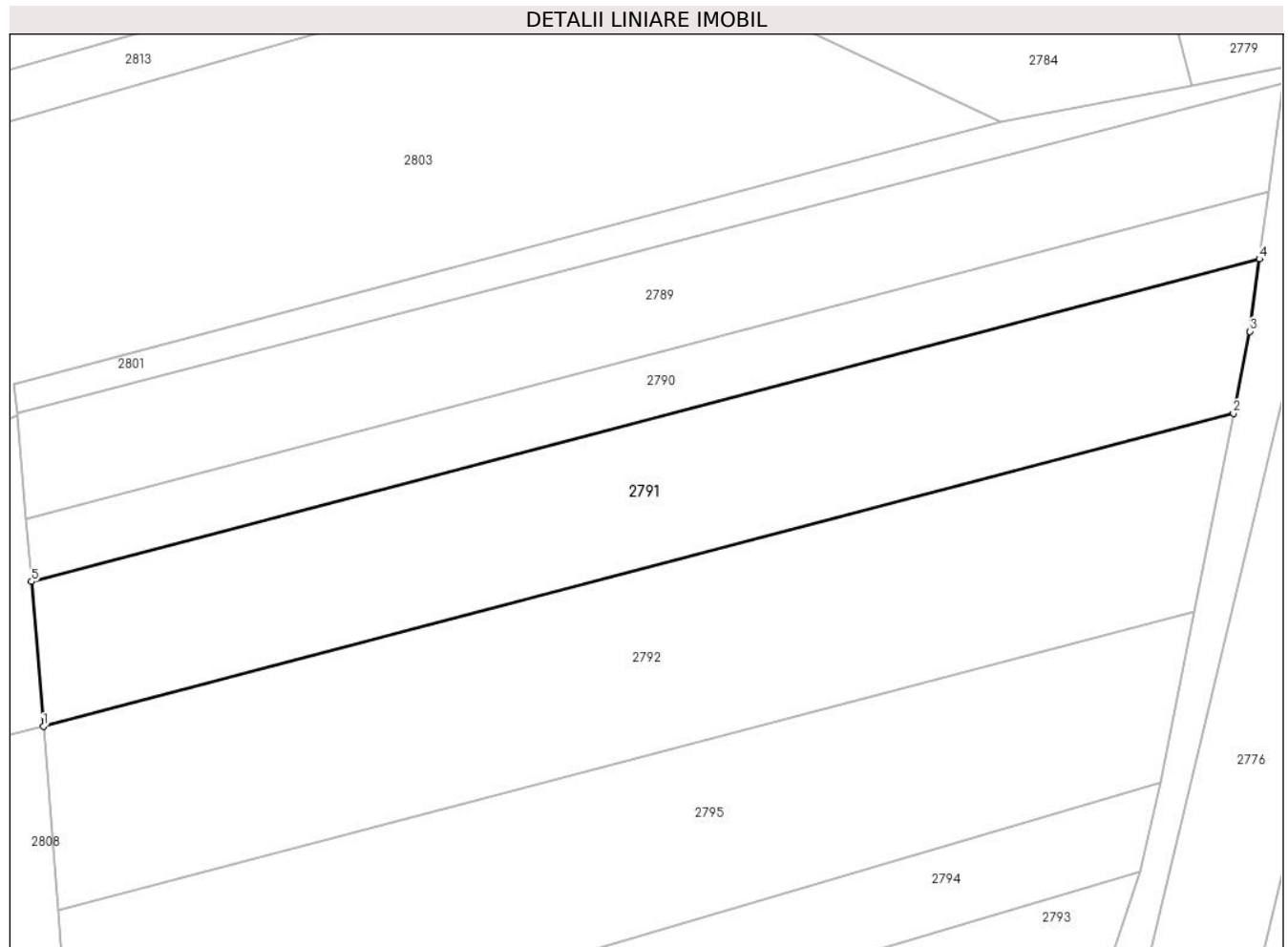
C. Partea III. SARCINI .

Inscrieri privind dezmembramintele dreptului de proprietate, drepturi reale de garanție și sarcini	Referințe
NU SUNT	

Teren

Nr cadastral	Suprafața (mp)*	Observații / Referințe
	1.800	

* Suprafața este determinată în planul de proiecție Stereo 70.



Date referitoare la teren

Crt	Categorie folosință	Intra vilan	Suprafața (mp)	Tarla	Parcelă	Nr. topo	Observații / Referințe
1	arabil	NU	1.800	3	129/19	-	

Lungime Segmente

1) Valorile lungimilor segmentelor sunt obținute din proiecție în plan.

Punct început	X / Y	Punct sfârșit	X / Y	Lungime segment (** (m)
1	322.704,68 448.148,783	2	322.824,162 448.180,152	123.531
2	322.824,162 448.180,152	3	322.825,801 448.188,387	8.397
3	322.825,801 448.188,387	4	322.826,771 448.195,65	7.327
4	322.826,771 448.195,65	5	322.703,495 448.163,286	127.454
5	322.703,495 448.163,286	1	322.704,68 448.148,783	14.551

**** Lungimile segmentelor sunt determinate în planul de proiecție Stereo 70 și sunt rotunjite la 1 milimetru.**

***** Distanța dintre puncte este formată din segmente cumulate ce sunt mai mici decât valoarea 1 milimetru.**

**DATE DESPRE IMOBILUL NR. 2792**

Oficiul de Cadastru și Publicitate Imobiliară HUNEDOARA
Biroul de Cadastru și Publicitate Imobiliară Hateg

A. Partea I. Descrierea imobilului

TEREN Extravilan

Adresa: Jud. Hunedoara

Nr. Crt	Nr cadastral Nr. topografic	Suprafața* (mp)	Observații / Referințe
A1		2.200	Sector cadastral:20 Teren neimprejmuit;

B. Partea II. Proprietari și acte

Inscrieri privitoare la dreptul de proprietate și alte drepturi reale	Referințe
1 / 04/01/2024	
Act Administrativ nr. 24501/62, din 27/09/2002 emis de CJSPDAT HUNEDOARA;	
B1	A1
Intabulare, drept de PROPRIETATE, dobandit prin Reconstituire, cota actuala 1/1 1) LUCACIU IOAN DEFUNCT:Da	

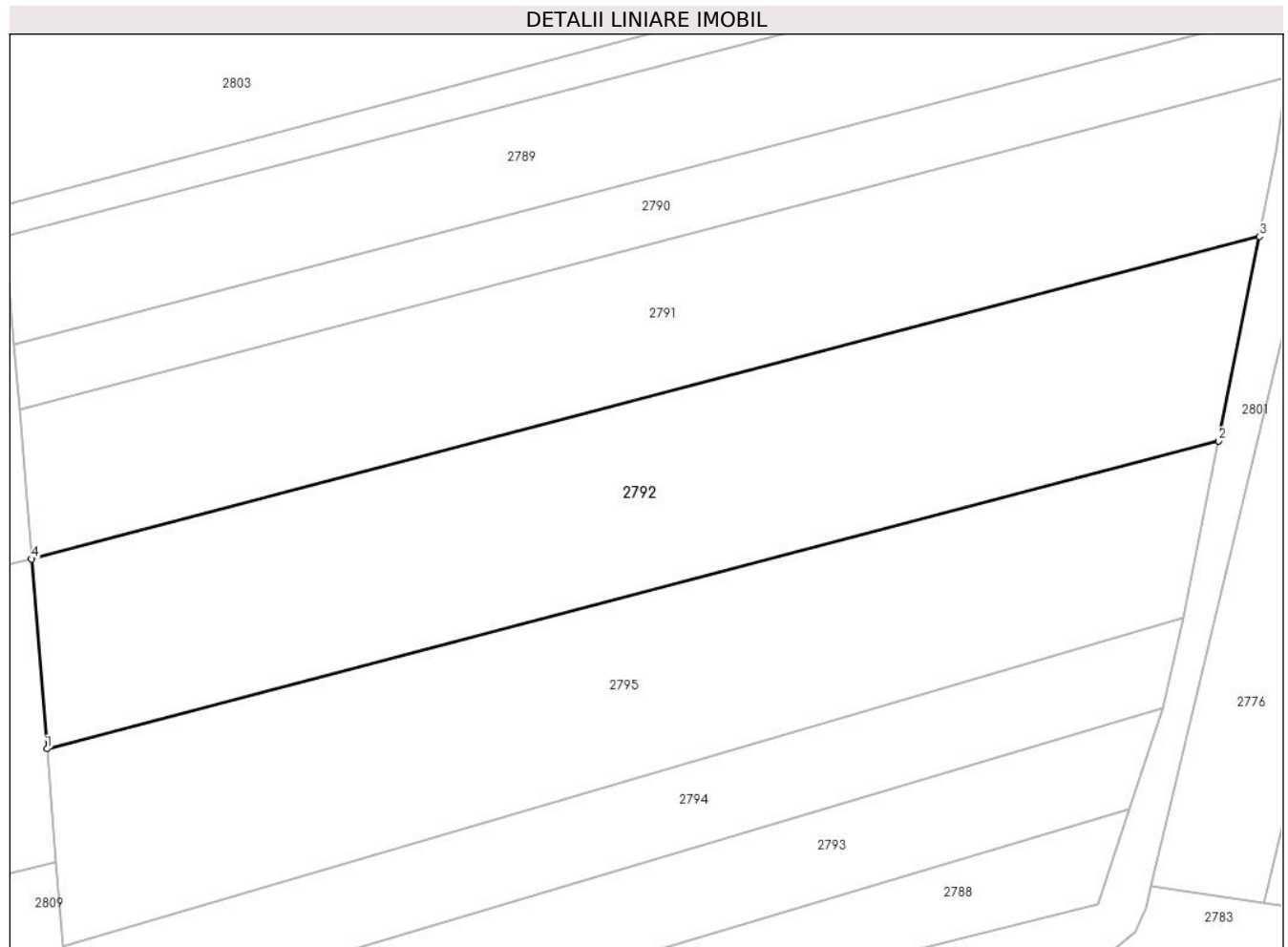
C. Partea III. SARCINI .

Inscrieri privind dezmembramintele dreptului de proprietate, drepturi reale de garanție și sarcini	Referințe
NU SUNT	

Teren

Nr cadastral	Suprafața (mp)*	Observații / Referințe
	2.200	

* Suprafața este determinată în planul de proiecție Stereo 70.



Date referitoare la teren

Crt	Categorie folosință	Intravilan	Suprafața (mp)	Tarla	Parcelă	Nr. topo	Observații / Referințe
1	arabil	NU	2.200	3	129/20	-	

Lungime Segmente

1) Valorile lungimilor segmentelor sunt obținute din proiecție în plan.

Punct început	X / Y	Punct sfârșit	X / Y	Lungime segment (** (m)
1	322.706,188 448.130,335	2	322.820,205 448.160,269	117.881
2	322.820,205 448.160,269	3	322.824,162 448.180,152	20.273
3	322.824,162 448.180,152	4	322.704,68 448.148,783	123.531
4	322.704,68 448.148,783	1	322.706,188 448.130,335	18.51

** Lungimile segmentelor sunt determinate în planul de proiecție Stereo 70 și sunt rotunjite la 1 milimetru.

***** Distanţa dintre puncte este formată din segmente cumulate ce sunt mai mici decât valoarea 1 milimetru.**

**DATE DESPRE IMOBILUL NR. 2793**

Oficiul de Cadastru și Publicitate Imobiliară HUNEDOARA
Biroul de Cadastru și Publicitate Imobiliară Hateg

A. Partea I. Descrierea imobilului

TEREN Extravilan

Adresa: Jud. Hunedoara

Nr. Crt	Nr cadastral Nr. topografic	Suprafața* (mp)	Observații / Referințe
A1		900	Sector cadastral:20 Teren neimprejmuit;

B. Partea II. Proprietari și acte

Inscrieri privitoare la dreptul de proprietate și alte drepturi reale	Referințe
1 / 04/01/2024	
Act Administrativ nr. 91054/139, din 25/03/2003 emis de CJSPDAT HUNEDOARA;	
B1	A1
Intabulare, drept de PROPRIETATE, dobandit prin Reconstituire, cota actuala 1/1 1) OPIRLESCU MARINETA	

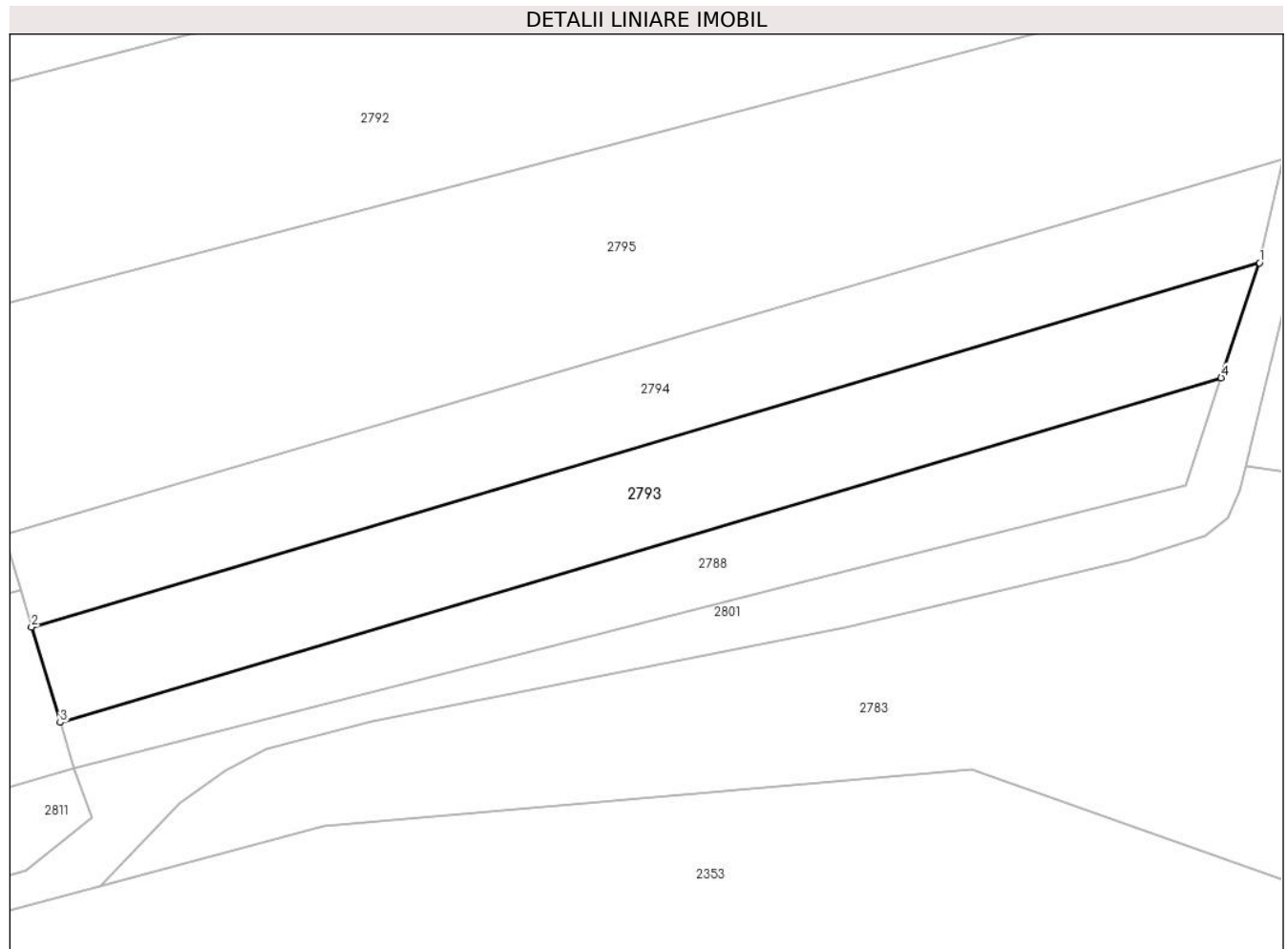
C. Partea III. SARCINI .

Inscrieri privind dezmembramintele dreptului de proprietate, drepturi reale de garanție și sarcini	Referințe
NU SUNT	

Teren

Nr cadastral	Suprafața (mp)*	Observații / Referințe
	900	

* Suprafața este determinată în planul de proiecție Stereo 70.



Date referitoare la teren

Crt	Categorie folosință	Intra vilan	Suprafața (mp)	Tarla	Parcelă	Nr. topo	Observații / Referințe
1	arabil	NU	900	3	129/23	-	

Lungime Segmente

1) Valorile lungimilor segmentelor sunt obținute din proiecție în plan.

Punct început	X / Y	Punct sfârșit	X / Y	Lungime segment (** (m)
1	322.814,75 448.134,246	2	322.710,066 448.103,204	109.189
2	322.710,066 448.103,204	3	322.712,501 448.095,089	8.472
3	322.712,501 448.095,089	4	322.811,494 448.124,443	103.253
4	322.811,494 448.124,443	1	322.814,75 448.134,246	10.33

** Lungimile segmentelor sunt determinate în planul de proiecție Stereo 70 și sunt rotunjite la 1 milimetru.

***** Distanţa dintre puncte este formată din segmente cumulate ce sunt mai mici decât valoarea 1 milimetru.**

**DATE DESPRE IMOBILUL NR. 2794**

Oficiul de Cadastru și Publicitate Imobiliară HUNEDOARA
Biroul de Cadastru și Publicitate Imobiliară Hateg

A. Partea I. Descrierea imobilului

TEREN Extravilan

Adresa: Jud. Hunedoara

Nr. Crt	Nr cadastral Nr. topografic	Suprafața* (mp)	Observații / Referințe
A1	60963	900	Sector cadastral:20 Teren neimprejmuit;

B. Partea II. Proprietari și acte

Inscrieri privitoare la dreptul de proprietate și alte drepturi reale		Referințe
12746 / 12/05/2017		
Act Notarial nr. 673, din 11/05/2017 emis de Lupulescu Flavia Laura;		
B1	Intabulare, drept de PROPRIETATEcu titlu cumparare, dobandit prin Conventie, cota actuala 1/1, cota initiala 1/1 1) BALOȘ ADRIAN-IONEL , necăsătorit,bun propriu	A1


C. Partea III. SARCINI .

Inscrieri privind dezmembramintele dreptului de proprietate, drepturi reale de garanție și sarcini	Referințe
NU SUNT	

Teren

Nr cadastral	Suprafața (mp)*	Observații / Referințe
60963	900	

* Suprafața este determinată în planul de proiecție Stereo 70.



Date referitoare la teren

Crt	Categorie folosință	Intravilan	Suprafața (mp)	Tarla	Parcelă	Nr. topo	Observații / Referințe
1	arabil	NU	900	3	129/22	-	

Lungime Segmente

1) Valorile lungimilor segmentelor sunt obținute din proiecție în plan.

Punct început	X / Y	Punct sfârșit	X / Y	Lungime segment (** (m)
1	322.816,787 448.143,099	2	322.707,759 448.111,123	113.62
2	322.707,759 448.111,123	3	322.709,142 448.106,376	4.944
3	322.709,142 448.106,376	4	322.710,066 448.103,204	3.304
4	322.710,066 448.103,204	5	322.814,75 448.134,246	109.189
5	322.814,75 448.134,246	1	322.816,787 448.143,099	9.084

**** Lungimile segmentelor sunt determinate în planul de proiecție Stereo 70 și sunt rotunjite la 1 milimetru.**

***** Distanța dintre puncte este formată din segmente cumulate ce sunt mai mici decât valoarea 1 milimetru.**

**DATE DESPRE IMOBILUL NR. 2795**

Oficiul de Cadastru și Publicitate Imobiliară HUNEDOARA
Biroul de Cadastru și Publicitate Imobiliară Hateg

A. Partea I. Descrierea imobilului

TEREN Extravilan

Adresa: Jud. Hunedoara

Nr. Crt	Nr cadastral Nr. topografic	Suprafața* (mp)	Observații / Referințe
A1		2.000	Sector cadastral:20 Teren neimprejmuit;

B. Partea II. Proprietari și acte

Inscrieri privitoare la dreptul de proprietate și alte drepturi reale	Referințe
1 / 03/01/2024	
Act Normativ nr. 7, din 13/03/1996 emis de Parlamentul României;	
B1	A1
Intabulare, drept de PROPRIETATE, dobandit prin Lege, cota actuala 1/1 1) COMUNA SARMIZEGETUSA- REZERVA COMISIEI LOCALE DE FOND FUNCJAR , CIF:4633293	

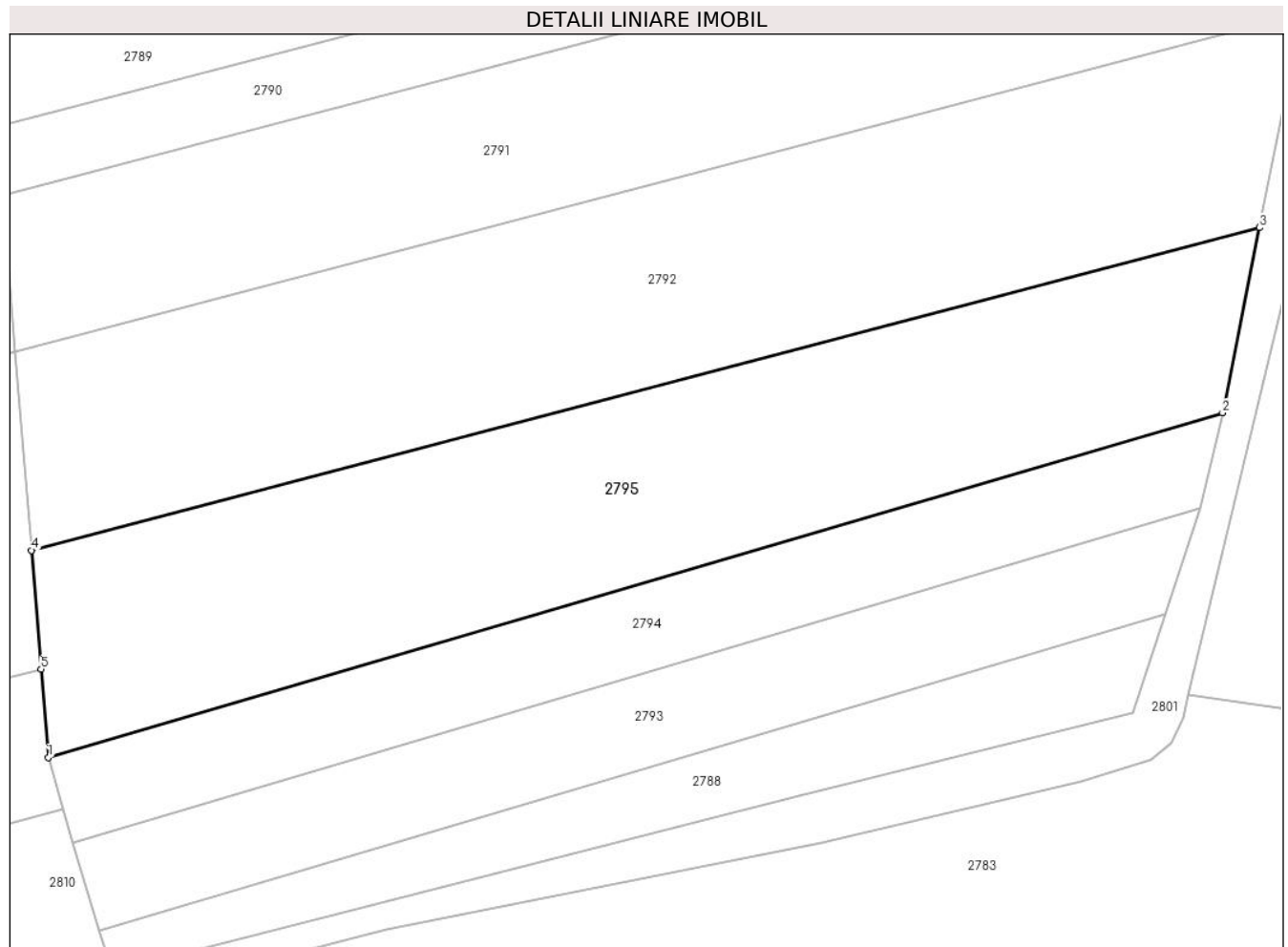
C. Partea III. SARCINI .

Inscrieri privind dezmembramintele dreptului de proprietate, drepturi reale de garanție și sarcini	Referințe
NU SUNT	

Teren

Nr cadastral	Suprafața (mp)*	Observații / Referințe
	2.000	

* Suprafața este determinată în planul de proiecție Stereo 70.



Date referitoare la teren

Crt	Categorie folosință	Intra vilan	Suprafața (mp)	Tarla	Parcelă	Nr. topo	Observații / Referințe
1	arabil	NU	2.000	3	129/21	-	

Lungime Segmente

1) Valorile lungimilor segmentelor sunt obținute din proiecție în plan.

Punct început	X / Y	Punct sfârșit	X / Y	Lungime segment (** (m)
1	322.707,759 448.111,123	2	322.816,787 448.143,099	113.62
2	322.816,787 448.143,099	3	322.820,205 448.160,269	17.507
3	322.820,205 448.160,269	4	322.706,188 448.130,335	117.881
4	322.706,188 448.130,335	5	322.707,089 448.119,313	11.059
5	322.707,089 448.119,313	1	322.707,759 448.111,123	8.217

**** Lungimile segmentelor sunt determinate în planul de proiecție Stereo 70 și sunt rotunjite la 1 milimetru.**

***** Distanța dintre puncte este formată din segmente cumulate ce sunt mai mici decât valoarea 1 milimetru.**

**DATE DESPRE IMOBILUL NR. 2796**

Oficiul de Cadastru și Publicitate Imobiliară HUNEDOARA
Biroul de Cadastru și Publicitate Imobiliară Hateg

A. Partea I. Descrierea imobilului

TEREN Extravilan

Adresa: Jud. Hunedoara

Nr. Crt	Nr cadastral Nr. topografic	Suprafața* (mp)	Observații / Referințe
A1		1.100	Sector cadastral:20 Teren neimprijmit;

B. Partea II. Proprietari și acte

Inscrieri privitoare la dreptul de proprietate și alte drepturi reale	Referințe
1 / 04/01/2024	
Act Administrativ nr. 41568/95, din 12/02/2001 emis de CJSPDAT HUNEDOARA;	
B1	A1
Intabulare, drept de PROPRIETATE, dobandit prin Reconstituire, cota actuala 1/1 1) TOMA DANIEL	

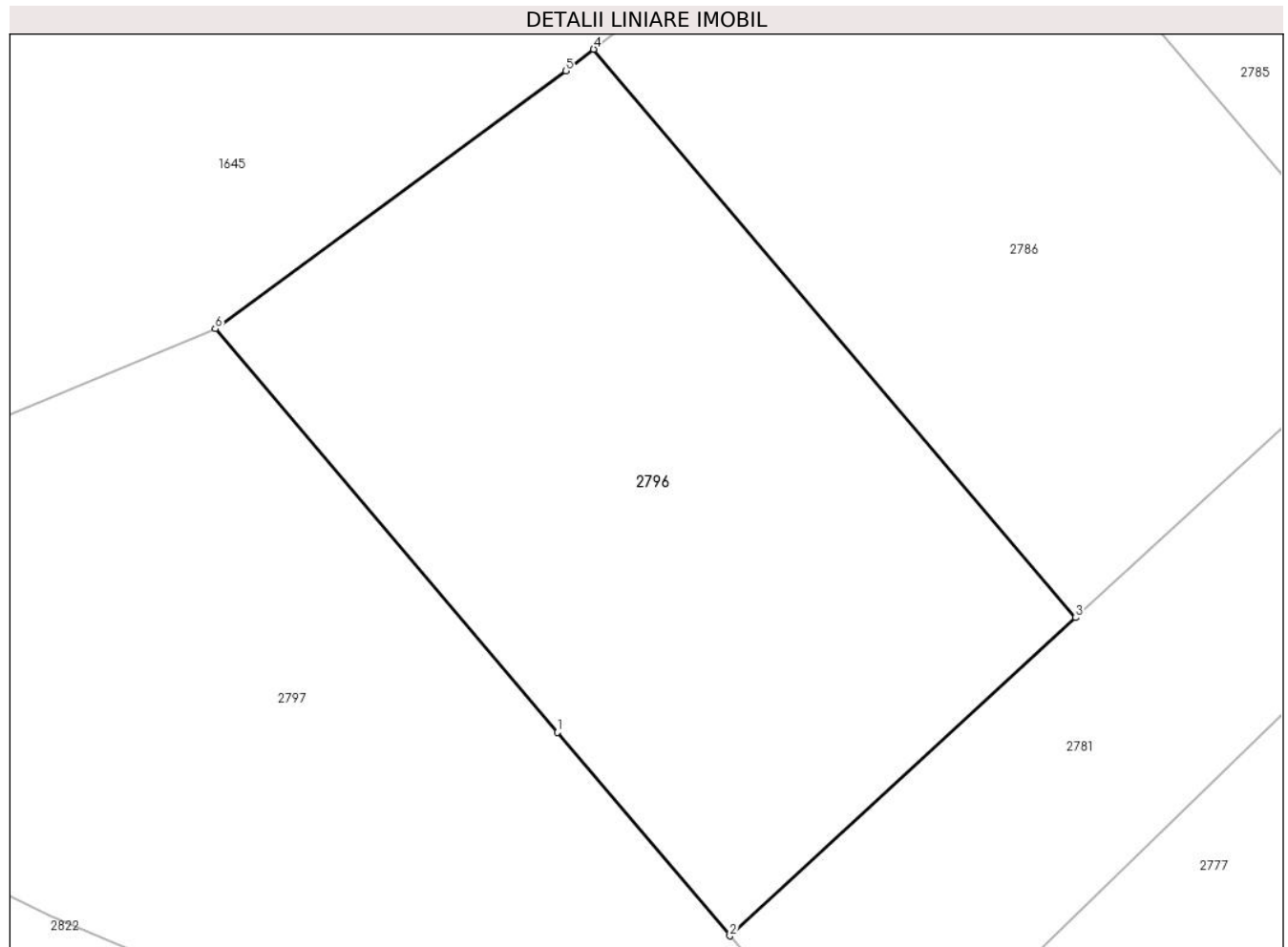
C. Partea III. SARCINI .

Inscrieri privind dezmembramintele dreptului de proprietate, drepturi reale de garanție și sarcini	Referințe
NU SUNT	

Teren

Nr cadastral	Suprafața (mp)*	Observații / Referințe
	1.100	

* Suprafața este determinată în planul de proiecție Stereo 70.



Date referitoare la teren

Crt	Categorie folosință	Intravilan	Suprafața (mp)	Tarla	Parcelă	Nr. topo	Observații / Referințe
1	faneata	NU	1.100	3	124/6	-	

Lungime Segmente

1) Valorile lungimilor segmentelor sunt obținute din proiecție în plan.

Punct început	X / Y	Punct sfârșit	X / Y	Lungime segment (** (m)
1	322.754,677 448.435,2	2	322.764,198 448.423,978	14.717
2	322.764,198 448.423,978	3	322.783,277 448.441,522	25.919
3	322.783,277 448.441,522	4	322.756,68 448.472,868	41.109
4	322.756,68 448.472,868	5	322.755,158 448.471,671	1.936
5	322.755,158 448.471,671	6	322.735,797 448.457,45	24.023

Punct început	X / Y	Punct sfârşit	X / Y	Lungime segment (** (m)
6	322.735,797 448.457,45	1	322.754,677 448.435,2	29.181

** Lungimile segmentelor sunt determinate în planul de proiecţie Stereo 70 şi sunt rotunjite la 1 milimetru.

*** Distanţa dintre puncte este formată din segmente cumulate ce sunt mai mici decât valoarea 1 milimetru.

**DATE DESPRE IMOBILUL NR. 2797**

Oficiul de Cadastru și Publicitate Imobiliară HUNEDOARA
Biroul de Cadastru și Publicitate Imobiliară Hateg

A. Partea I. Descrierea imobilului

TEREN Extravilan

Adresa: Jud. Hunedoara

Nr. Crt	Nr cadastral Nr. topografic	Suprafața* (mp)	Observații / Referințe
A1		2.700	Sector cadastral:20 Teren neimprejmuit;

B. Partea II. Proprietari și acte

Inscrieri privitoare la dreptul de proprietate și alte drepturi reale		Referințe
1 / 03/01/2024		
Act Normativ nr. 7, din 13/03/1996 emis de Parlamentul României;		
B1	Intabulare, drept de PROPRIETATE, dobandit prin Lege, cota actuala 1/1	A1
1) COMUNA SARMIZEGETUSA- REZERVA COMISIEI LOCALE DE FOND FUNCJAR , CIF:4633293		

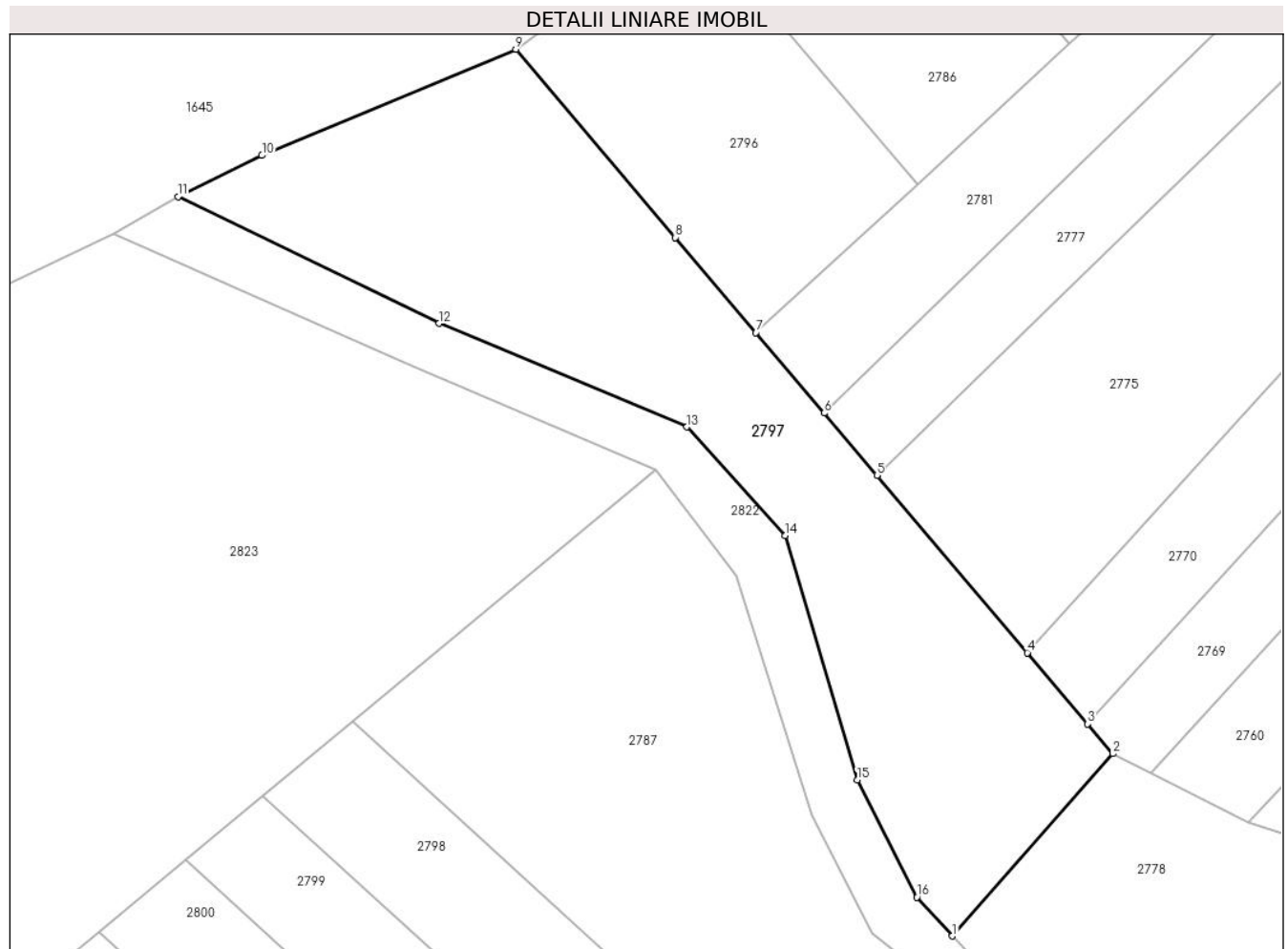
C. Partea III. SARCINI .

Inscrieri privind dezmembramintele dreptului de proprietate, drepturi reale de garanție și sarcini	Referințe
NU SUNT	

Teren

Nr cadastral	Suprafața (mp)*	Observații / Referințe
	2.700	

* Suprafața este determinată în planul de proiecție Stereo 70.



Date referitoare la teren

Crt	Categorie folosință	Intravilan	Suprafața (mp)	Tarla	Parcelă	Nr. topo	Observații / Referințe
1	faneata	NU	2.700	3	124/5	-	

Lungime Segmente

1) Valorile lungimilor segmentelor sunt obținute din proiecție în plan.

Punct început	X / Y	Punct sfârșit	X / Y	Lungime segment (** (m)
1	322.787,436 448.352,682	2	322.806,42 448.374,216	28.707
2	322.806,42 448.374,216	3	322.803,434 448.377,736	4.616
3	322.803,434 448.377,736	4	322.796,304 448.386,139	11.02
4	322.796,304 448.386,139	5	322.778,511 448.407,109	27.501
5	322.778,511 448.407,109	6	322.772,268 448.414,467	9.65

Punct început	X / Y	Punct sfârșit	X / Y	Lungime segment (** (m)
6	322.772,268 448.414,467	7	322.764,198 448.423,978	12.473
7	322.764,198 448.423,978	8	322.754,677 448.435,2	14.717
8	322.754,677 448.435,2	9	322.735,797 448.457,45	29.181
9	322.735,797 448.457,45	10	322.705,775 448.444,904	32.538
10	322.705,775 448.444,904	11	322.695,863 448.440,033	11.044
11	322.695,863 448.440,033	12	322.726,746 448.425,057	34.323
12	322.726,746 448.425,057	13	322.756,041 448.412,838	31.741
13	322.756,041 448.412,838	14	322.767,672 448.399,98	17.338
14	322.767,672 448.399,98	15	322.776,176 448.371,109	30.097
15	322.776,176 448.371,109	16	322.783,246 448.357,251	15.557
16	322.783,246 448.357,251	1	322.787,436 448.352,682	6.199

** Lungimile segmentelor sunt determinate în planul de proiecție Stereo 70 și sunt rotunjite la 1 milimetru.

*** Distanța dintre puncte este formată din segmente cumulate ce sunt mai mici decât valoarea 1 milimetru.

**DATE DESPRE IMOBILUL NR. 2798**

Oficiul de Cadastru și Publicitate Imobiliară HUNEDOARA
Biroul de Cadastru și Publicitate Imobiliară Hateg

A. Partea I. Descrierea imobilului

TEREN Extravilan

Adresa: Jud. Hunedoara

Nr. Crt	Nr cadastral Nr. topografic	Suprafața* (mp)	Observații / Referințe
A1		1.600	Sector cadastral:20 Teren neimprejmuit;

B. Partea II. Proprietari și acte

Inscrieri privitoare la dreptul de proprietate și alte drepturi reale		Referințe
1 / 04/01/2024		
Act Administrativ nr. 20/338, din 30/07/2007 emis de CJSPDAT HUNEDOARA;		
B1	Intabulare, drept de PROPRIETATE, dobandit prin Reconstituire, cota actuala 1/1 1) LUPULESC ȘTEFAN	A1

C. Partea III. SARCINI .

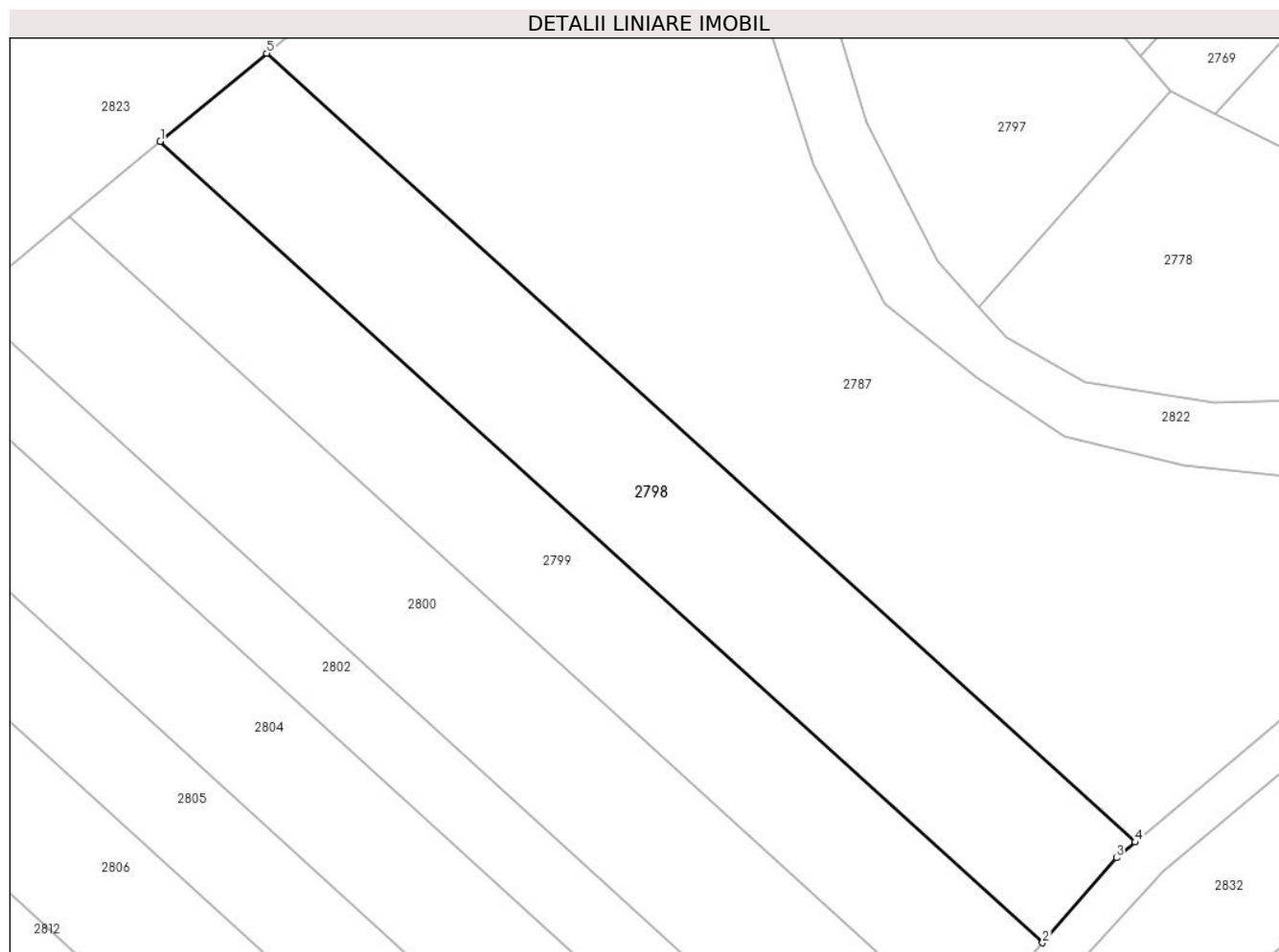
Inscrieri privind dezmembramintele dreptului de proprietate, drepturi reale de garanție și sarcini	Referințe
NU SUNT	

Anexa Nr. 1 La Partea I

Teren

Nr cadastral	Suprafața (mp)*	Observații / Referințe
	1.600	

* Suprafața este determinată în planul de proiecție Stereo 70.



Date referitoare la teren

Crt	Categorie folosință	Intravilan	Suprafața (mp)	Tarla	Parcelă	Nr. topo	Observații / Referințe
1	pasune	NU	1.600	3	127/11	-	

Lungime Segmente

1) Valorile lungimilor segmentelor sunt obținute din proiecție în plan.

Punct început	X / Y	Punct sfârșit	X / Y	Lungime segment (** (m)
1	322.705,874 448.369,211	2	322.793,719 448.289,46	118.646
2	322.793,719 448.289,46	3	322.801,078 448.297,917	11.211
3	322.801,078 448.297,917	4	322.802,933 448.299,476	2.423
4	322.802,933 448.299,476	5	322.716,459 448.377,983	116.795
5	322.716,459 448.377,983	1	322.705,874 448.369,211	13.747

**** Lungimile segmentelor sunt determinate în planul de proiecție Stereo 70 și sunt rotunjite la 1 milimetru.**

***** Distanța dintre puncte este formată din segmente cumulate ce sunt mai mici decât valoarea 1 milimetru.**

**DATE DESPRE IMOBILUL NR. 2799**

Oficiul de Cadastru și Publicitate Imobiliară HUNEDOARA
Biroul de Cadastru și Publicitate Imobiliară Hateg

A. Partea I. Descrierea imobilului

TEREN Extravilan

Adresa: Jud. Hunedoara

Nr. Crt	Nr cadastral Nr. topografic	Suprafața* (mp)	Observații / Referințe
A1		1.400	Sector cadastral:20 Teren neimprejmuit;

B. Partea II. Proprietari și acte

Inscrieri privitoare la dreptul de proprietate și alte drepturi reale		Referințe
1 / 04/01/2024		
Act Notarial nr. Contract de întreținere 2685, din 10/11/2003 emis de NP Lupulescu Flavia Laura;		
B1	Intabulare, drept de PROPRIETATE, dobandit prin Conventie, cota actuala 1/1 1) JURA IOSIF 2) JURA LUCIA	A1

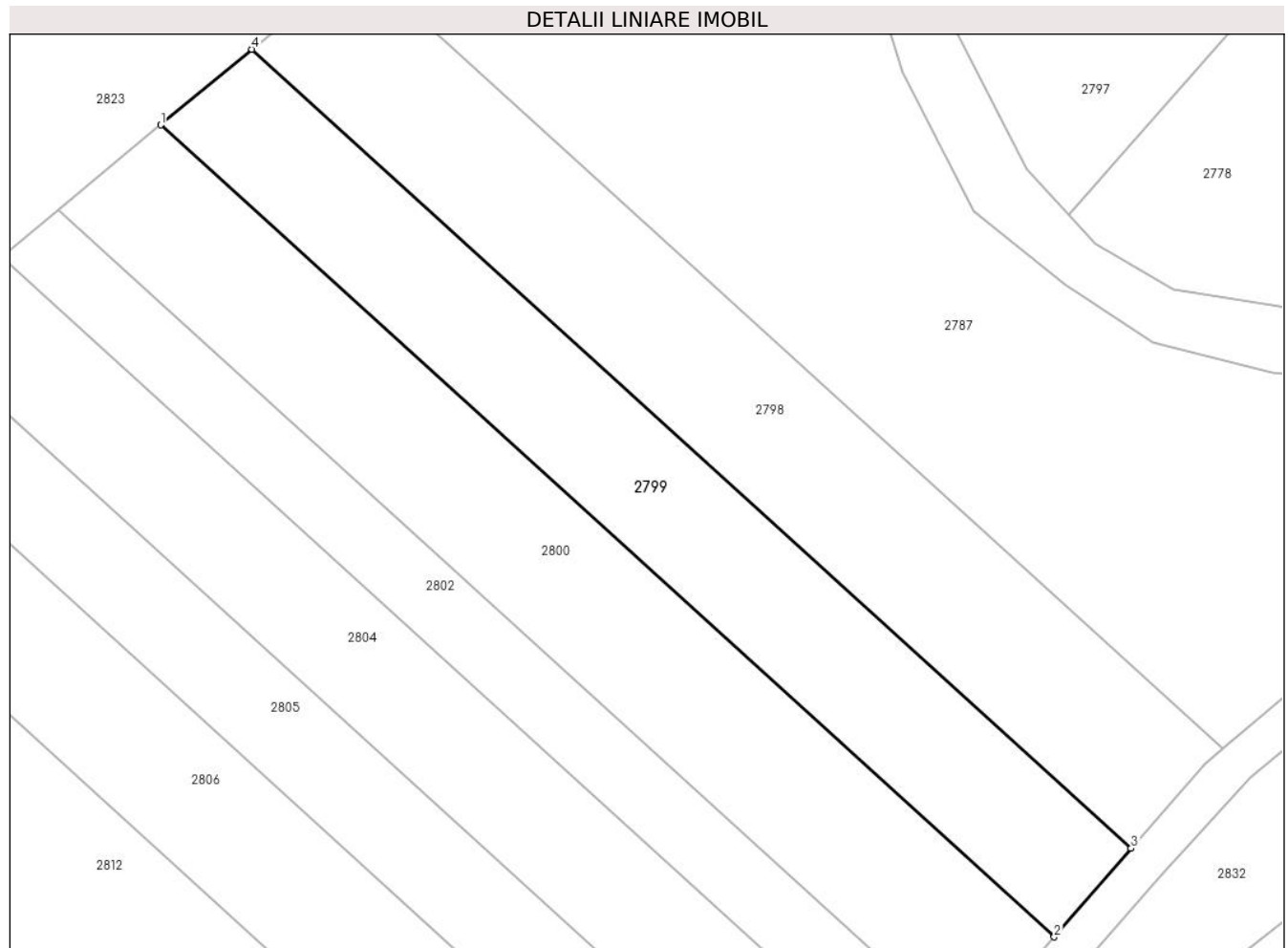
C. Partea III. SARCINI .

Inscrieri privind dezmembramintele dreptului de proprietate, drepturi reale de garanție și sarcini	Referințe
NU SUNT	

Teren

Nr cadastral	Suprafața (mp)*	Observații / Referințe
	1.400	

* Suprafața este determinată în planul de proiecție Stereo 70.



Date referitoare la teren

Crt	Categorie folosință	Intra vilan	Suprafața (mp)	Tarla	Parcelă	Nr. topo	Observații / Referințe
1	faneata	NU	1.400	3	127/10	-	

Lungime Segmente

1) Valorile lungimilor segmentelor sunt obținute din proiecție în plan.

Punct început	X / Y	Punct sfârșit	X / Y	Lungime segment (** (m)
1	322.696,771 448.361,666	2	322.786,033 448.280,628	120.561
2	322.786,033 448.280,628	3	322.793,719 448.289,46	11.708
3	322.793,719 448.289,46	4	322.705,874 448.369,211	118.646
4	322.705,874 448.369,211	1	322.696,771 448.361,666	11.823

** Lungimile segmentelor sunt determinate în planul de proiecție Stereo 70 și sunt rotunjite la 1 milimetru.

***** Distanţa dintre puncte este formată din segmente cumulate ce sunt mai mici decât valoarea 1 milimetru.**

**DATE DESPRE IMOBILUL NR. 2800**

Oficiul de Cadastru și Publicitate Imobiliară HUNEDOARA
Biroul de Cadastru și Publicitate Imobiliară Hateg

A. Partea I. Descrierea imobilului

TEREN Extravilan

Adresa: Jud. Hunedoara

Nr. Crt	Nr cadastral Nr. topografic	Suprafața* (mp)	Observații / Referințe
A1		1.600	Sector cadastral:20 Teren neimpregmuit;

B. Partea II. Proprietari și acte

Inscrieri privitoare la dreptul de proprietate și alte drepturi reale		Referințe
1 / 04/01/2024		
Act Administrativ nr. 24501/64, din 27/09/2002 emis de CJSPDAT HUNEDOARA;		
B1	Intabulare, drept de PROPRIETATE, dobandit prin Reconstituire, cota actuala 1/1 1) BALOȘ IOAN	A1

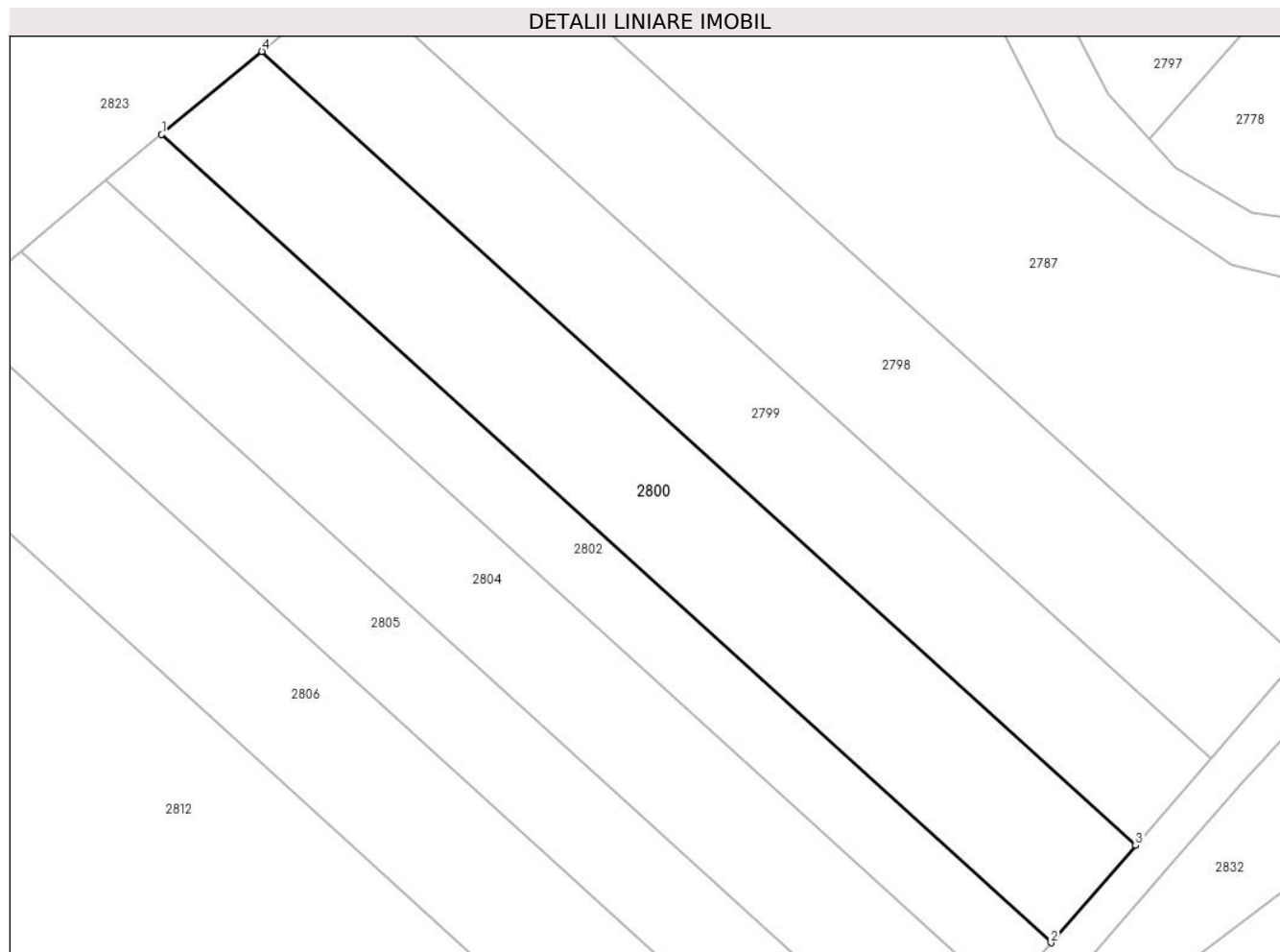
C. Partea III. SARCINI .

Inscrieri privind dezmembramintele dreptului de proprietate, drepturi reale de garanție și sarcini	Referințe
NU SUNT	

Teren

Nr cadastral	Suprafața (mp)*	Observații / Referințe
	1.600	

* Suprafața este determinată în planul de proiecție Stereo 70.



Date referitoare la teren

Crt	Categorie folosință	Intravilan	Suprafața (mp)	Tarla	Parcelă	Nr. topo	Observații / Referințe
1	faneata	NU	1.600	3	127/9	-	

Lungime Segmente

1) Valorile lungimilor segmentelor sunt obținute din proiecție în plan.

Punct început	X / Y	Punct sfârșit	X / Y	Lungime segment (** (m)
1	322.686,54 448.353,187	2	322.777,397 448.270,703	122.714
2	322.777,397 448.270,703	3	322.786,033 448.280,628	13.156
3	322.786,033 448.280,628	4	322.696,771 448.361,666	120.561
4	322.696,771 448.361,666	1	322.686,54 448.353,187	13.288

** Lungimile segmentelor sunt determinate în planul de proiecție Stereo 70 și sunt rotunjite la 1 milimetru.

***** Distanţa dintre puncte este formată din segmente cumulate ce sunt mai mici decât valoarea 1 milimetru.**

**DATE DESPRE IMOBILUL NR. 2801**

Oficiul de Cadastru și Publicitate Imobiliară HUNEDOARA
Biroul de Cadastru și Publicitate Imobiliară Hateg

A. Partea I. Descrierea imobilului

TEREN Extravilan

Adresa: Jud. Hunedoara

Nr. Crt	Nr cadastral Nr. topografic	Suprafața* (mp)	Observații / Referințe
A1		1.563	Sector cadastral:20 Teren neimprejmuit;

B. Partea II. Proprietari și acte

Inscrieri privitoare la dreptul de proprietate și alte drepturi reale		Referințe
1 / 04/01/2024		
Act Normativ nr. 7, din 13/03/1996 emis de Parlamentul României;		
B1	Inscrierea provizorie, drept de PROPRIETATE, dobandit prin Lege, cota actuala 1/1 1) COMUNA SARMIZEGETUSA, CIF:4633293	A1

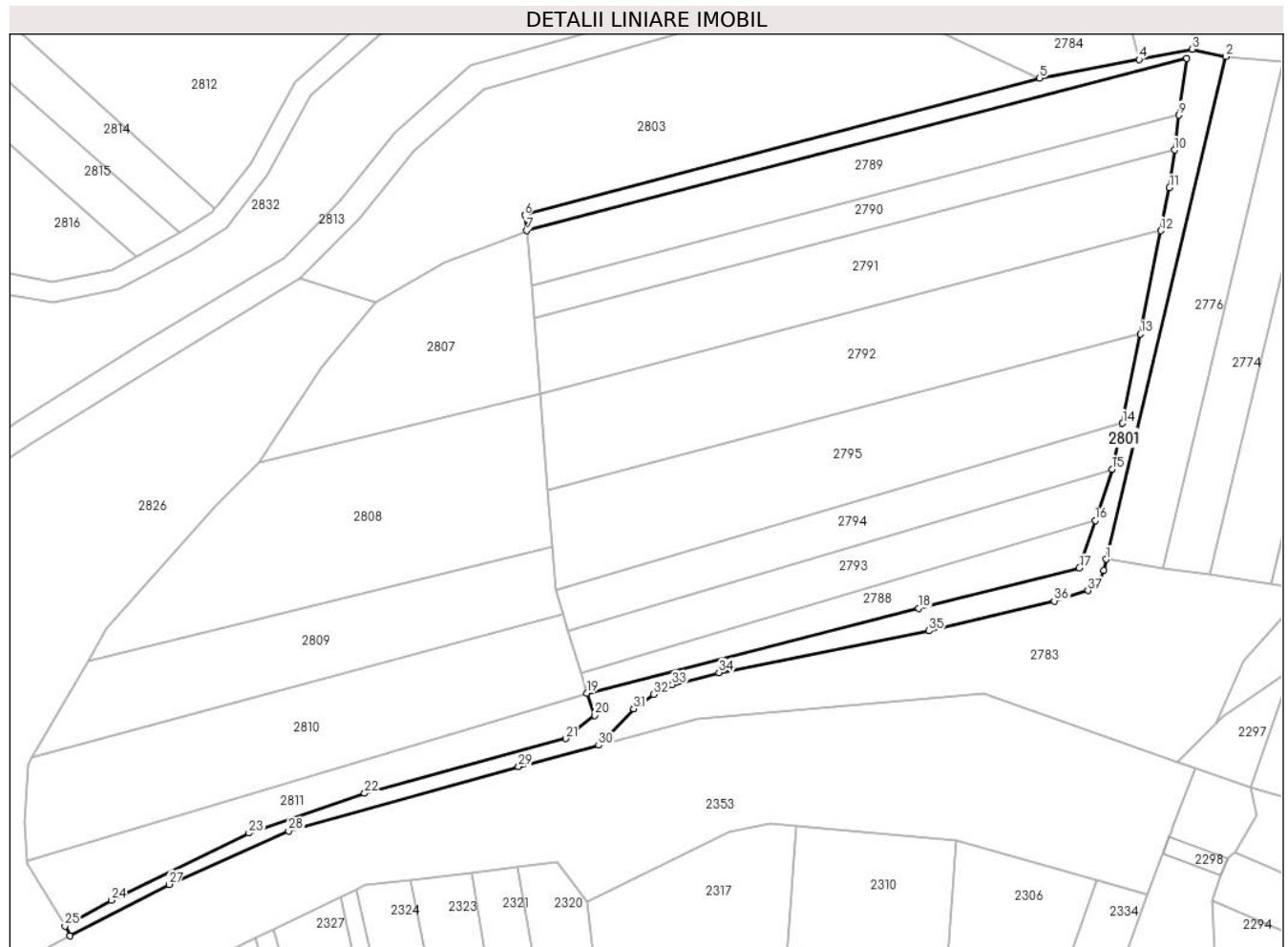
C. Partea III. SARCINI .

Inscrieri privind dezmembramintele dreptului de proprietate, drepturi reale de garanție și sarcini	Referințe
NU SUNT	

Teren

Nr cadastral	Suprafața (mp)*	Observații / Referințe
	1.563	

* Suprafața este determinată în planul de proiecție Stereo 70.



Date referitoare la teren

Crt	Categorie folosință	Intravilan	Suprafața (mp)	Tarla	Parcelă	Nr. topo	Observații / Referințe
1	drum	NU	1.563	-	-	-	

Lungime Segmente

1) Valorile lungimilor segmentelor sunt obținute din proiecție în plan.

Punct început	X / Y	Punct sfârșit	X / Y	Lungime segment (** (m)
1	322.813,615 448.116,953	2	322.836,679 448.213,61	99.371
3	322.830,123 448.215,03	4	322.819,927 448.213,068	10.383
5	322.800,814 448.209,452	6	322.701,723 448.183,133	102.527
7	322.702,101 448.180,175	8	322.829,12 448.213,241	131.252
9	322.827,664 448.202,337	10	322.826,771 448.195,65	6.746

Punct început	X / Y	Punct sfârșit	X / Y	Lungime segment (** (m)
2	322.836,679 448.213,61	3	322.830,123 448.215,03	6.708
4	322.819,927 448.213,068	5	322.800,814 448.209,452	19.452
6	322.701,723 448.183,133	7	322.702,101 448.180,175	2.982
8	322.829,12 448.213,241	9	322.827,664 448.202,337	11.001
10	322.826,771 448.195,65	11	322.825,801 448.188,387	7.327

Punct început	X / Y	Punct sfârşit	X / Y	Lungime segment (** (m)
11	322.825,801 448.188,387	12	322.824,162 448.180,152	8.397
13	322.820,205 448.160,269	14	322.816,787 448.143,099	17.507
15	322.814,75 448.134,246	16	322.811,494 448.124,443	10.33
17	322.808,447 448.115,269	18	322.777,477 448.107,538	31.92
19	322.713,659 448.091,228	20	322.715,181 448.086,938	4.552
21	322.709,617 448.082,461	22	322.670,908 448.071,944	40.112
23	322.648,631 448.064,314	24	322.622,112 448.051,393	29.499
25	322.613,219 448.046,449	26	322.614,215 448.044,533	2.159
27	322.633,243 448.054,436	28	322.656,278 448.064,706	25.221
29	322.700,517 448.077,07	30	322.715,95 448.081,192	15.974
31	322.722,681 448.088,221	32	322.726,556 448.090,959	4.745
33	322.730,098 448.092,828	34	322.739,118 448.095,166	9.318
35	322.779,506 448.103,188	36	322.803,627 448.108,931	24.795
37	322.810,117 448.110,941	38	322.812,038 448.112,527	2.491
39	322.813,123 448.114,823	1	322.813,615 448.116,953	2.186

Punct început	X / Y	Punct sfârşit	X / Y	Lungime segment (** (m)
12	322.824,162 448.180,152	13	322.820,205 448.160,269	20.273
14	322.816,787 448.143,099	15	322.814,75 448.134,246	9.084
16	322.811,494 448.124,443	17	322.808,447 448.115,269	9.667
18	322.777,477 448.107,538	19	322.713,659 448.091,228	65.869
20	322.715,181 448.086,938	21	322.709,617 448.082,461	7.142
22	322.670,908 448.071,944	23	322.648,631 448.064,314	23.547
24	322.622,112 448.051,393	25	322.613,219 448.046,449	10.175
26	322.614,215 448.044,533	27	322.633,243 448.054,436	21.451
28	322.656,278 448.064,706	29	322.700,517 448.077,07	45.934
30	322.715,95 448.081,192	31	322.722,681 448.088,221	9.732
32	322.726,556 448.090,959	33	322.730,098 448.092,828	4.005
34	322.739,118 448.095,166	35	322.779,506 448.103,188	41.177
36	322.803,627 448.108,931	37	322.810,117 448.110,941	6.794
38	322.812,038 448.112,527	39	322.813,123 448.114,823	2.539

** Lungimile segmentelor sunt determinate în planul de proiecție Stereo 70 și sunt rotunjite la 1 milimetru.

*** Distanța dintre puncte este formată din segmente cumulate ce sunt mai mici decât valoarea 1 milimetru.

**DATE DESPRE IMOBILUL NR. 2802**

Oficiul de Cadastru și Publicitate Imobiliară HUNEDOARA
Biroul de Cadastru și Publicitate Imobiliară Hateg

A. Partea I. Descrierea imobilului

TEREN Extravilan

Adresa: Jud. Hunedoara

Nr. Crt	Nr cadastral Nr. topografic	Suprafața* (mp)	Observații / Referințe
A1		900	Sector cadastral:20 Teren neimprejmuit;

B. Partea II. Proprietari și acte

Inscrieri privitoare la dreptul de proprietate și alte drepturi reale	Referințe
1 / 04/01/2024	
Act Administrativ nr. 24501/26, din 08/05/2002 emis de CJSPDAT HUNEDOARA;	
B1	A1
Intabulare, drept de PROPRIETATE, dobandit prin Reconstituire, cota actuala 1/1	
1) ȚIRU MĂRIOARA DEFUNCT:Da	

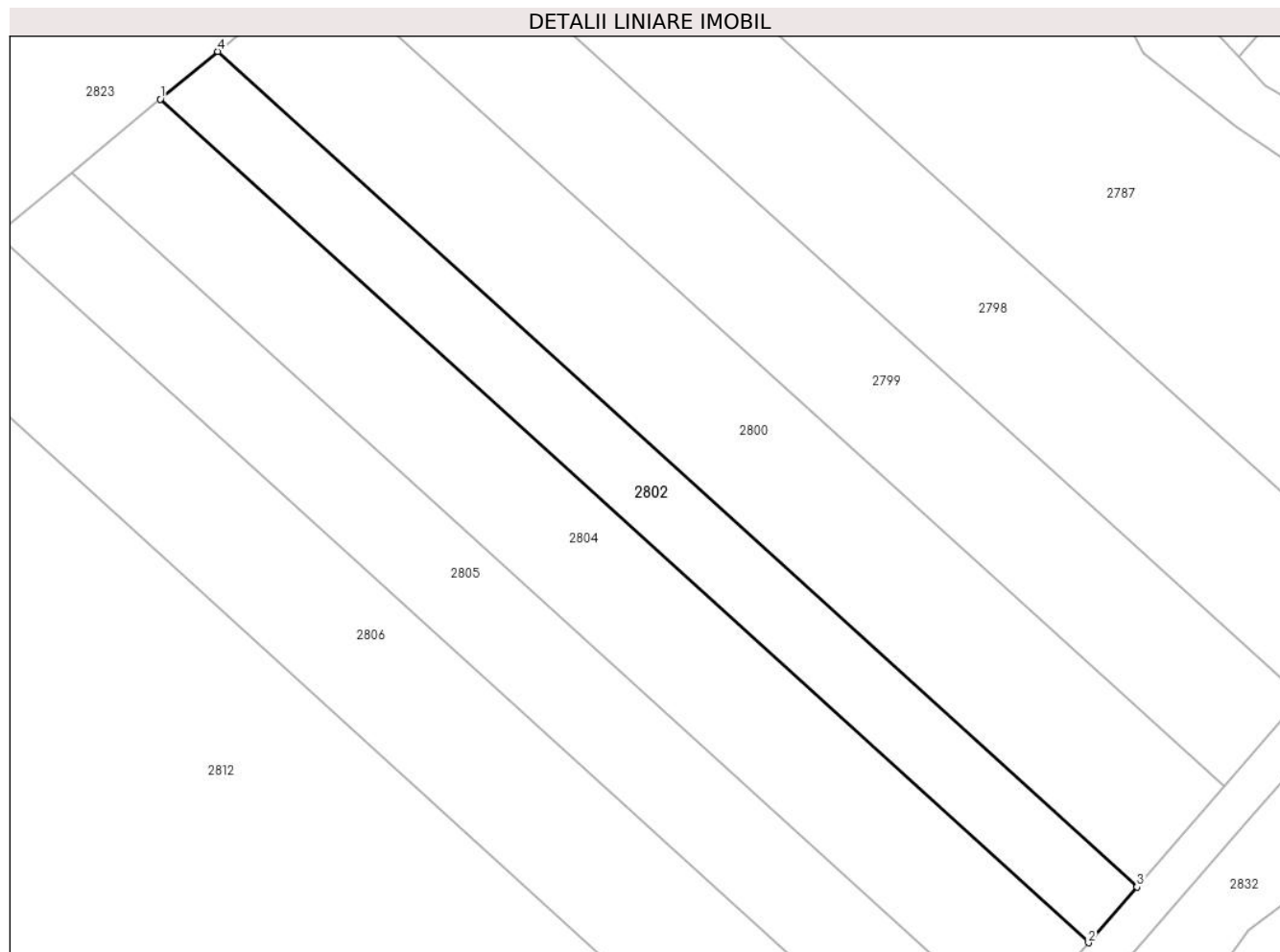
C. Partea III. SARCINI .

Inscrieri privind dezmembramintele dreptului de proprietate, drepturi reale de garanție și sarcini	Referințe
NU SUNT	

Teren

Nr cadastral	Suprafața (mp)*	Observații / Referințe
	900	

* Suprafața este determinată în planul de proiecție Stereo 70.



Date referitoare la teren

Crt	Categorie folosință	Intra vilan	Suprafața (mp)	Tarla	Parcelă	Nr. topo	Observații / Referințe
1	faneata	NU	900	3	127/8	-	

Lungime Segmente

1) Valorile lungimilor segmentelor sunt obținute din proiecție în plan.

Punct început	X / Y	Punct sfârșit	X / Y	Lungime segment (** (m)
1	322.680,864 448.348,483	2	322.772,604 448.265,195	123.908
2	322.772,604 448.265,195	3	322.777,397 448.270,703	7.301
3	322.777,397 448.270,703	4	322.686,54 448.353,187	122.714
4	322.686,54 448.353,187	1	322.680,864 448.348,483	7.372

** Lungimile segmentelor sunt determinate în planul de proiecție Stereo 70 și sunt rotunjite la 1 milimetru.

***** Distanţa dintre puncte este formată din segmente cumulate ce sunt mai mici decât valoarea 1 milimetru.**

**DATE DESPRE IMOBILUL NR. 2803**

Oficiul de Cadastru și Publicitate Imobiliară HUNEDOARA
Biroul de Cadastru și Publicitate Imobiliară Hateg

A. Partea I. Descrierea imobilului

TEREN Extravilan

Adresa: Jud. Hunedoara

Nr. Crt	Nr cadastral Nr. topografic	Suprafața* (mp)	Observații / Referințe
A1		3.081	Sector cadastral:20 Teren neimprejmuit;

B. Partea II. Proprietari și acte

Inscrieri privitoare la dreptul de proprietate și alte drepturi reale	Referințe
1 / 03/01/2024	
Act Normativ nr. 7, din 13/03/1996 emis de Parlamentul României;	
B1	A1
Intabulare, drept de PROPRIETATE, dobândit prin Lege, cota actuala 1/1 1) COMUNA SARMIZEGETUSA- REZERVA COMISIEI LOCALE DE FOND FUNCJAR , CIF:4633293	

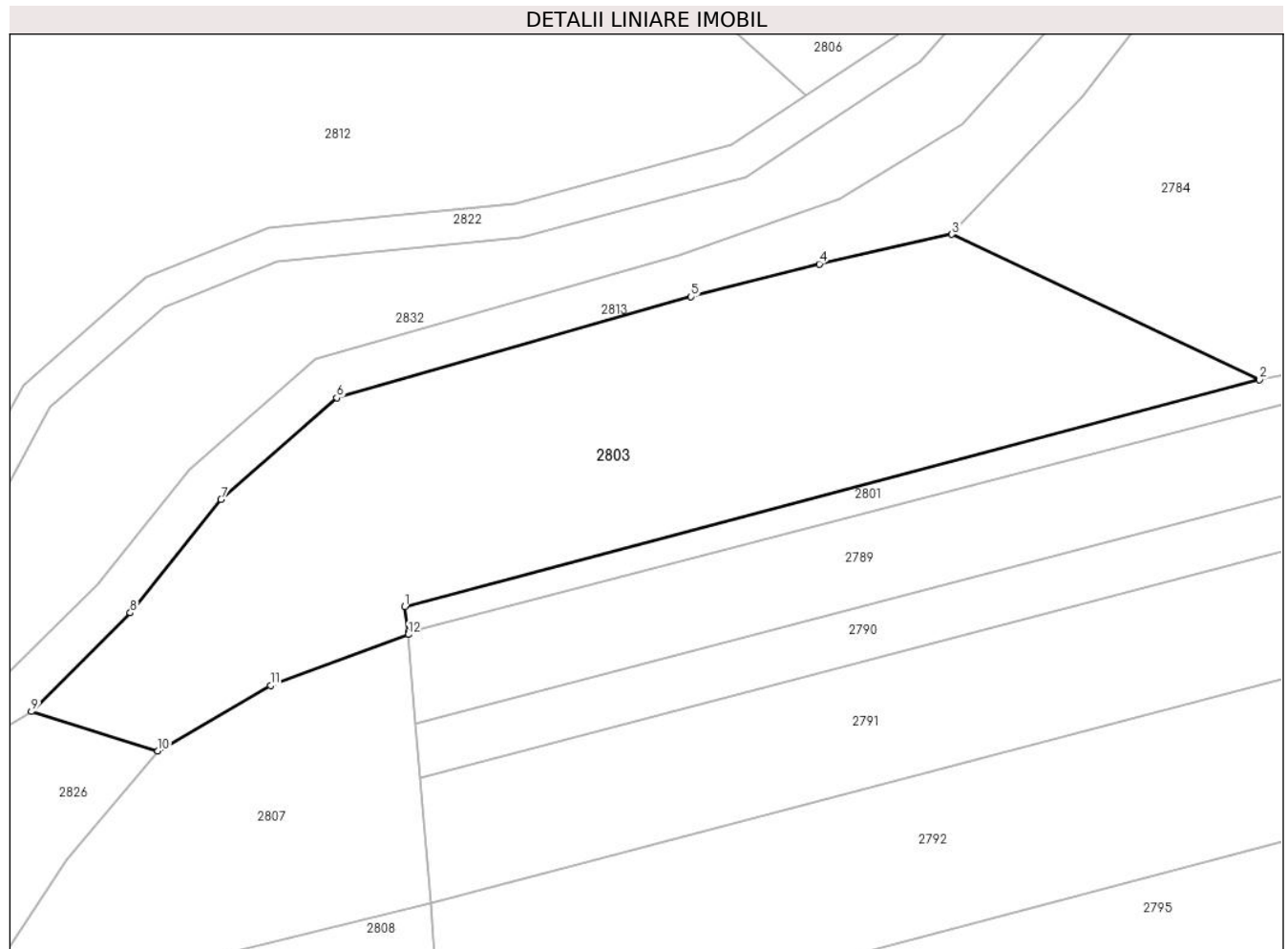
C. Partea III. SARCINI .

Inscrieri privind dezmembramintele dreptului de proprietate, drepturi reale de garanție și sarcini	Referințe
NU SUNT	

Teren

Nr cadastral	Suprafața (mp)*	Observații / Referințe
	3.081	

* Suprafața este determinată în planul de proiecție Stereo 70.



Date referitoare la teren

Crt	Categorie folosință	Intravilan	Suprafața (mp)	Tarla	Parcelă	Nr. topo	Observații / Referințe
1	neproductiv	NU	3.081	-	-	-	

Lungime Segmente

1) Valorile lungimilor segmentelor sunt obținute din proiecție în plan.

Punct început	X / Y	Punct sfârșit	X / Y	Lungime segment (** (m)
1	322.701,723 448.183,133	2	322.800,814 448.209,452	102.527
2	322.800,814 448.209,452	3	322.765,153 448.226,262	39.424
3	322.765,153 448.226,262	4	322.749,795 448.222,839	15.735
4	322.749,795 448.222,839	5	322.734,909 448.219,044	15.362
5	322.734,909 448.219,044	6	322.693,802 448.207,338	42.741

Punct început	X / Y	Punct sfârșit	X / Y	Lungime segment (** (m)
6	322.693,802 448.207,338	7	322.680,389 448.195,558	17.852
7	322.680,389 448.195,558	8	322.669,88 448.182,43	16.816
8	322.669,88 448.182,43	9	322.658,425 448.170,982	16.195
9	322.658,425 448.170,982	10	322.673,087 448.166,43	15.352
10	322.673,087 448.166,43	11	322.686,137 448.173,993	15.083
11	322.686,137 448.173,993	12	322.702,136 448.179,903	17.056
12	322.702,136 448.179,903	13	322.702,101 448.180,175	0.274
13	322.702,101 448.180,175	1	322.701,723 448.183,133	2.982

** Lungimile segmentelor sunt determinate în planul de proiecție Stereo 70 și sunt rotunjite la 1 milimetru.

*** Distanța dintre puncte este formată din segmente cumulate ce sunt mai mici decât valoarea 1 milimetru.

**DATE DESPRE IMOBILUL NR. 2804**

Oficiul de Cadastru și Publicitate Imobiliară HUNEDOARA
Biroul de Cadastru și Publicitate Imobiliară Hateg

A. Partea I. Descrierea imobilului

TEREN Extravilan

Adresa: Jud. Hunedoara

Nr. Crt	Nr cadastral Nr. topografic	Suprafața* (mp)	Observații / Referințe
A1		1.400	Sector cadastral:20 Teren neimpregmuit;

B. Partea II. Proprietari și acte

Inscrieri privitoare la dreptul de proprietate și alte drepturi reale	Referințe
1 / 04/01/2024	
Act Administrativ nr. 24501/55, din 31/07/2002 emis de CJSPDAT HUNEDOARA;	
B1	A1
Intabulare, drept de PROPRIETATE, dobandit prin Reconstituire, cota actuala 1/1 1) SOCACIU IOSIF	

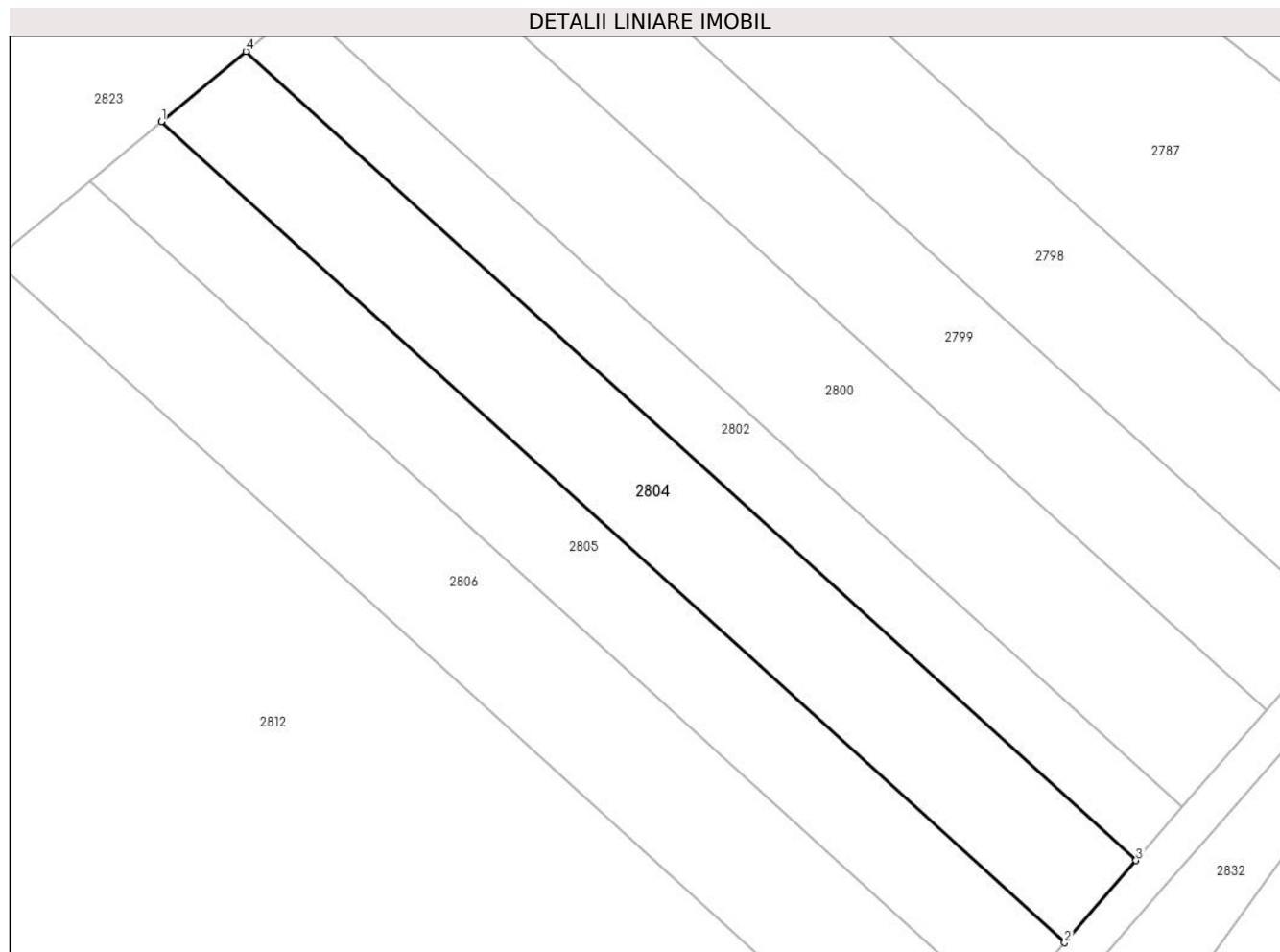
C. Partea III. SARCINI .

Inscrieri privind dezmembramintele dreptului de proprietate, drepturi reale de garanție și sarcini	Referințe
NU SUNT	

Teren

Nr cadastral	Suprafața (mp)*	Observații / Referințe
	1.400	

* Suprafața este determinată în planul de proiecție Stereo 70.



Date referitoare la teren

Crt	Categorie folosință	Intra vilan	Suprafața (mp)	Tarla	Parcelă	Nr. topo	Observații / Referințe
1	faneata	NU	1.400	3	127/7	-	

Lungime Segmente

1) Valorile lungimilor segmentelor sunt obținute din proiecție în plan.

Punct început	X / Y	Punct sfârșit	X / Y	Lungime segment (** (m)
1	322.672,141 448.341,254	2	322.765,24 448.256,733	125.743
2	322.765,24 448.256,733	3	322.772,604 448.265,195	11.218
3	322.772,604 448.265,195	4	322.680,864 448.348,483	123.908
4	322.680,864 448.348,483	1	322.672,141 448.341,254	11.329

** Lungimile segmentelor sunt determinate în planul de proiecție Stereo 70 și sunt rotunjite la 1 milimetru.

***** Distanţa dintre puncte este formată din segmente cumulate ce sunt mai mici decât valoarea 1 milimetru.**

**DATE DESPRE IMOBILUL NR. 2805**

Oficiul de Cadastru și Publicitate Imobiliară HUNEDOARA
Biroul de Cadastru și Publicitate Imobiliară Hateg

A. Partea I. Descrierea imobilului

TEREN Extravilan

Adresa: Jud. Hunedoara

Nr. Crt	Nr cadastral Nr. topografic	Suprafața* (mp)	Observații / Referințe
A1		1.200	Sector cadastral:20 Teren neimprejmuit;

B. Partea II. Proprietari și acte

Inscrieri privitoare la dreptul de proprietate și alte drepturi reale		Referințe
1 / 04/01/2024		
Act Administrativ nr. 91054/154, din 09/06/2003 emis de CJSPDAT HUNEDOARA;		
B1	Intabulare, drept de PROPRIETATE, dobandit prin Reconstituire, cota actuala 1/1 1) IANCU ȘTEFAN 2) IANC IȘTTAN 3) BOCIAT SIMONA-LIVIA	A1

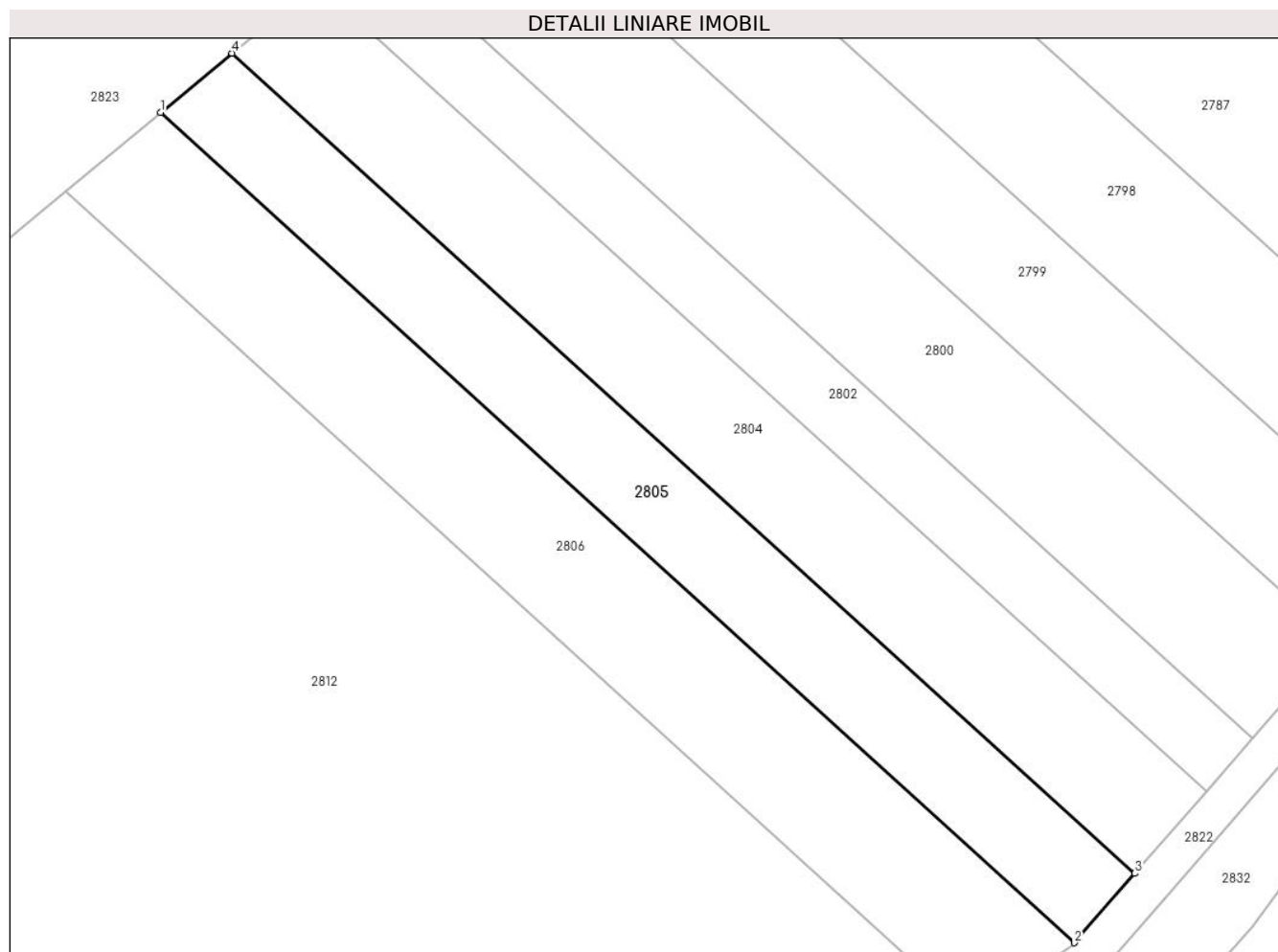
C. Partea III. SARCINI .

Inscrieri privind dezmembramintele dreptului de proprietate, drepturi reale de garanție și sarcini	Referințe
NU SUNT	

Teren

Nr cadastral	Suprafața (mp)*	Observații / Referințe
	1.200	

* Suprafața este determinată în planul de proiecție Stereo 70.



Date referitoare la teren

Crt	Categorie folosință	Intravilan	Suprafața (mp)	Tarla	Parcelă	Nr. topo	Observații / Referințe
1	faneata	NU	1.200	3	127/6	-	

Lungime Segmente

1) Valorile lungimilor segmentelor sunt obținute din proiecție în plan.

Punct început	X / Y	Punct sfârșit	X / Y	Lungime segment (** (m)
1	322.664,764 448.335,141	2	322.759,013 448.249,576	127.296
2	322.759,013 448.249,576	3	322.765,24 448.256,733	9.487
3	322.765,24 448.256,733	4	322.672,141 448.341,254	125.743
4	322.672,141 448.341,254	1	322.664,764 448.335,141	9.581

** Lungimile segmentelor sunt determinate în planul de proiecție Stereo 70 și sunt rotunjite la 1 milimetru.

***** Distanţa dintre puncte este formată din segmente cumulate ce sunt mai mici decât valoarea 1 milimetru.**

**DATE DESPRE IMOBILUL NR. 2806**

Oficiul de Cadastru și Publicitate Imobiliară HUNEDOARA
Biroul de Cadastru și Publicitate Imobiliară Hateg

A. Partea I. Descrierea imobilului

TEREN Extravilan

Adresa: Jud. Hunedoara

Nr. Crt	Nr cadastral Nr. topografic	Suprafața* (mp)	Observații / Referințe
A1		1.600	Sector cadastral:20 Teren neimprejmuit;

B. Partea II. Proprietari și acte

Inscrieri privitoare la dreptul de proprietate și alte drepturi reale	Referințe
1 / 03/01/2024	
Act Normativ nr. 7, din 13/03/1996 emis de Parlamentul României;	
B1	A1
Intabulare, drept de PROPRIETATE, dobandit prin Lege, cota actuala 1/1 1) COMUNA SARMIZEGETUSA- REZERVA COMISIEI LOCALE DE FOND FUNCJAR , CIF:4633293	

C. Partea III. SARCINI .

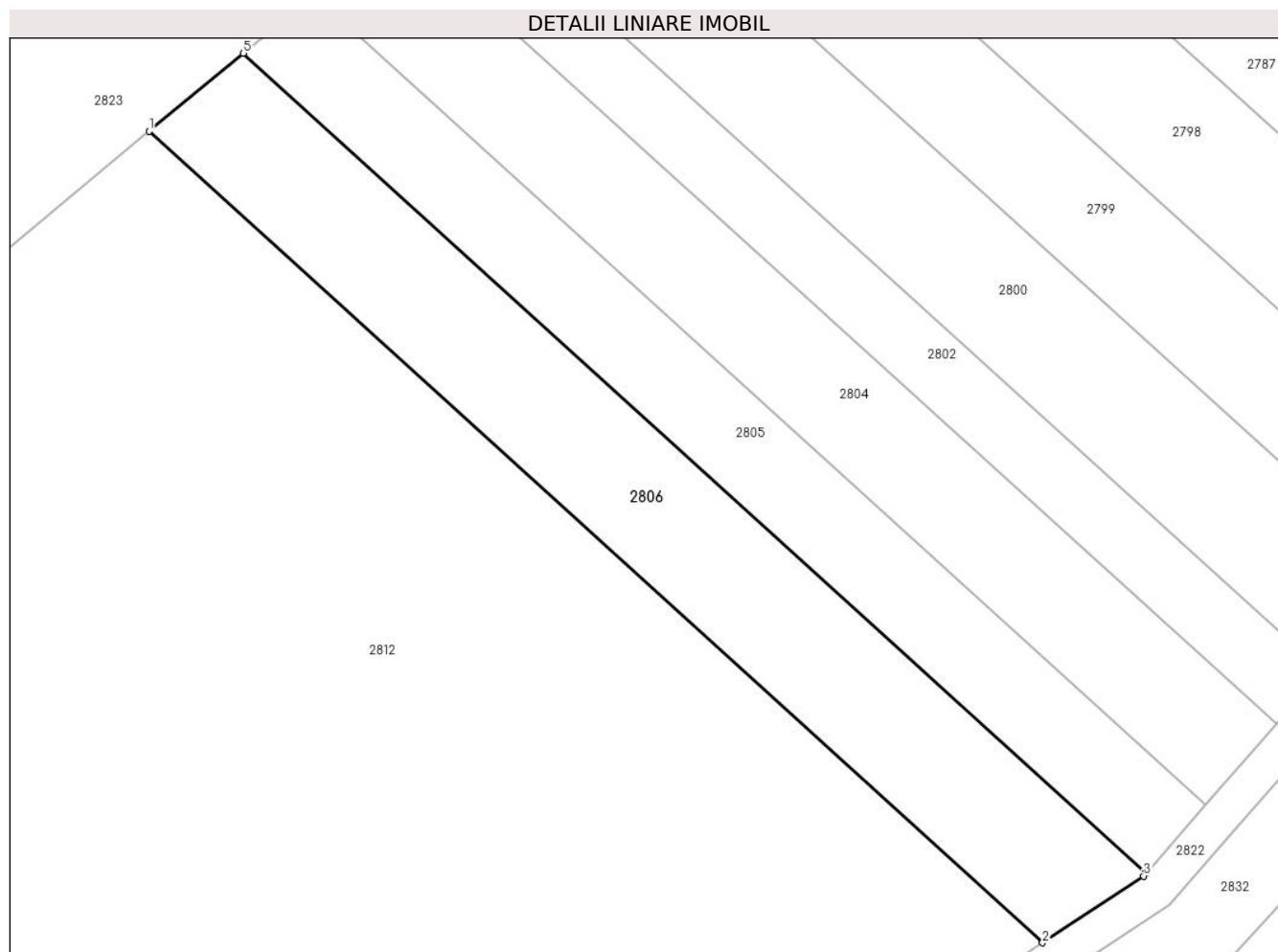
Inscrieri privind dezmembramintele dreptului de proprietate, drepturi reale de garanție și sarcini	Referințe
NU SUNT	

Anexa Nr. 1 La Partea I

Teren

Nr cadastral	Suprafața (mp)*	Observații / Referințe
	1.600	

* Suprafața este determinată în planul de proiecție Stereo 70.



Date referitoare la teren

Crt	Categorie folosință	Intravilan	Suprafața (mp)	Tarla	Parcelă	Nr. topo	Observații / Referințe
1	faneata	NU	1.600	3	127/5	-	

Lungime Segmente

1) Valorile lungimilor segmentelor sunt obținute din proiecție în plan.

Punct început	X / Y	Punct sfârșit	X / Y	Lungime segment (** (m)
1	322.654,941 448.327,0	2	322.748,21 448.242,325	125.972
2	322.748,21 448.242,325	3	322.758,767 448.249,293	12.649
3	322.758,767 448.249,293	4	322.759,013 448.249,576	0.375
4	322.759,013 448.249,576	5	322.664,764 448.335,141	127.296
5	322.664,764 448.335,141	1	322.654,941 448.327,0	12.758

**** Lungimile segmentelor sunt determinate în planul de proiecție Stereo 70 și sunt rotunjite la 1 milimetru.**

***** Distanța dintre puncte este formată din segmente cumulate ce sunt mai mici decât valoarea 1 milimetru.**

**DATE DESPRE IMOBILUL NR. 2807**

Oficiul de Cadastru și Publicitate Imobiliară HUNEDOARA
Biroul de Cadastru și Publicitate Imobiliară Hateg

A. Partea I. Descrierea imobilului

TEREN Extravilan

Adresa: Jud. Hunedoara

Nr. Crt	Nr cadastral Nr. topografic	Suprafața* (mp)	Observații / Referințe
A1		1.200	Sector cadastral:20 Teren neimpregmuit;

B. Partea II. Proprietari și acte

Inscrieri privitoare la dreptul de proprietate și alte drepturi reale	Referințe
1 / 04/01/2024	
Act Administrativ nr. 91054/459, din 03/10/2006 emis de CJSPDAT HUNEDOARA;	
B1	A1
Intabulare, drept de PROPRIETATE, dobandit prin Reconstituire, cota actuala 1/1 1) BOCIAT MARIA	

C. Partea III. SARCINI .

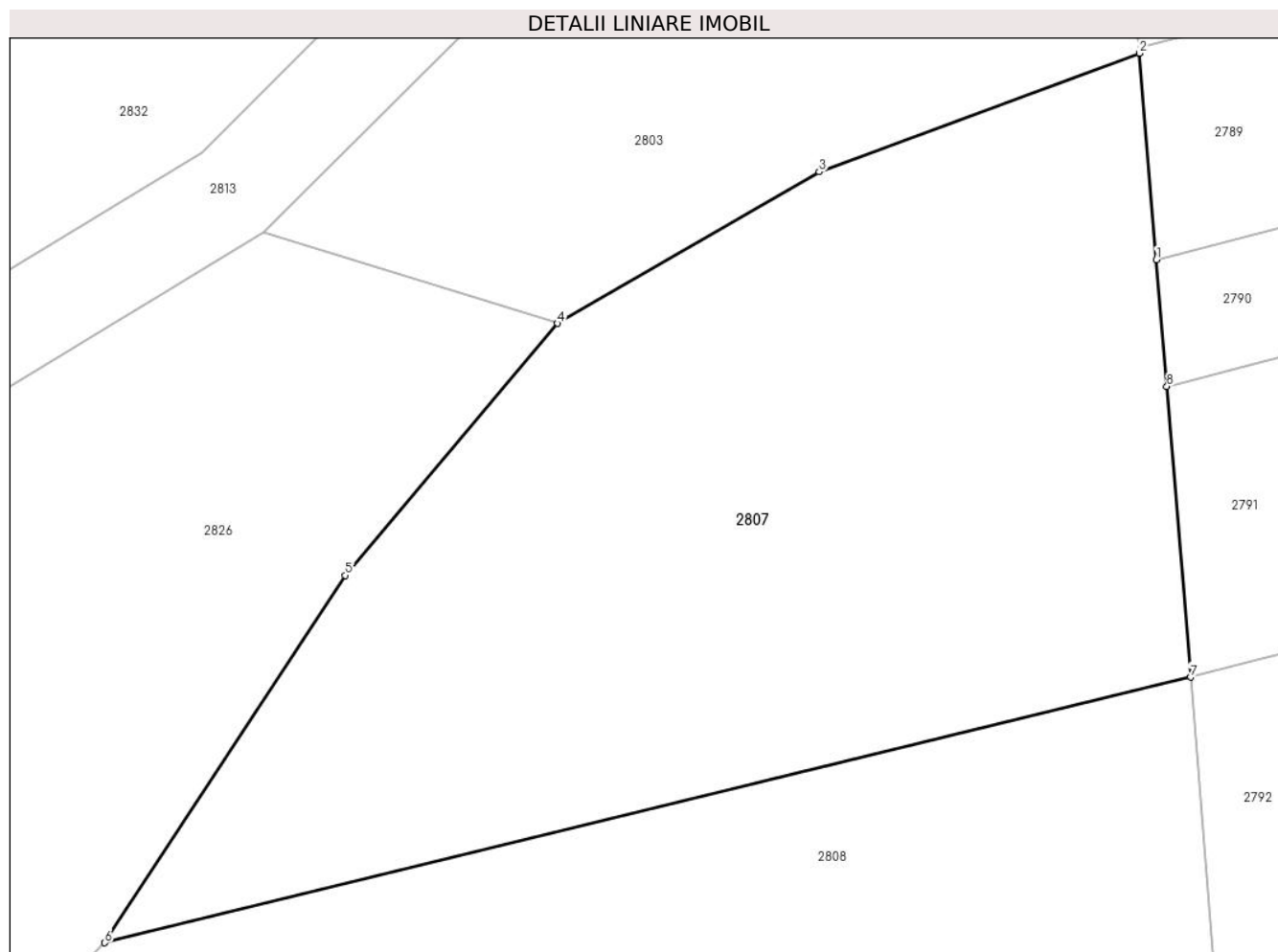
Inscrieri privind dezmembramintele dreptului de proprietate, drepturi reale de garanție și sarcini	Referințe
NU SUNT	

Anexa Nr. 1 La Partea I

Teren

Nr cadastral	Suprafața (mp)*	Observații / Referințe
	1.200	

* Suprafața este determinată în planul de proiecție Stereo 70.



Date referitoare la teren

Crt	Categorie folosință	Intra vilan	Suprafața (mp)	Tarla	Parcelă	Nr. topo	Observații / Referințe
1	arabil	NU	1.200	3	129/30	-	

Lungime Segmente

1) Valorile lungimilor segmentelor sunt obținute din proiecție în plan.

Punct început	X / Y	Punct sfârșit	X / Y	Lungime segment (** (m)
1	322.702,978 448.169,603	2	322.702,136 448.179,903	10.334
2	322.702,136 448.179,903	3	322.686,137 448.173,993	17.056
3	322.686,137 448.173,993	4	322.673,087 448.166,43	15.083
4	322.673,087 448.166,43	5	322.662,497 448.153,86	16.436
5	322.662,497 448.153,86	6	322.650,492 448.135,54	21.903

Punct început	X / Y	Punct sfârşit	X / Y	Lungime segment (** (m)
6	322.650,492 448.135,54	7	322.704,68 448.148,783	55.783
7	322.704,68 448.148,783	8	322.703,495 448.163,286	14.551
8	322.703,495 448.163,286	1	322.702,978 448.169,603	6.338

** Lungimile segmentelor sunt determinate în planul de proiecție Stereo 70 și sunt rotunjite la 1 milimetru.

*** Distanța dintre puncte este formată din segmente cumulate ce sunt mai mici decât valoarea 1 milimetru.

**DATE DESPRE IMOBILUL NR. 2808**

Oficiul de Cadastru și Publicitate Imobiliară HUNEDOARA
Biroul de Cadastru și Publicitate Imobiliară Hateg

A. Partea I. Descrierea imobilului

TEREN Extravilan

Adresa: Jud. Hunedoara

Nr. Crt	Nr cadastral Nr. topografic	Suprafața* (mp)	Observații / Referințe
A1		2.200	Sector cadastral:20 Teren neimprejmuit;

B. Partea II. Proprietari și acte

Inscrieri privitoare la dreptul de proprietate și alte drepturi reale	Referințe
1 / 04/01/2024	
Act Administrativ nr. 91054/462, din 12/06/2006 emis de CJSPDAT HUNEDOARA;	
B1	A1
Intabulare, drept de PROPRIETATE, dobandit prin Reconstituire, cota actuala 1/1 1) BOCIAT ȘTEFAN	

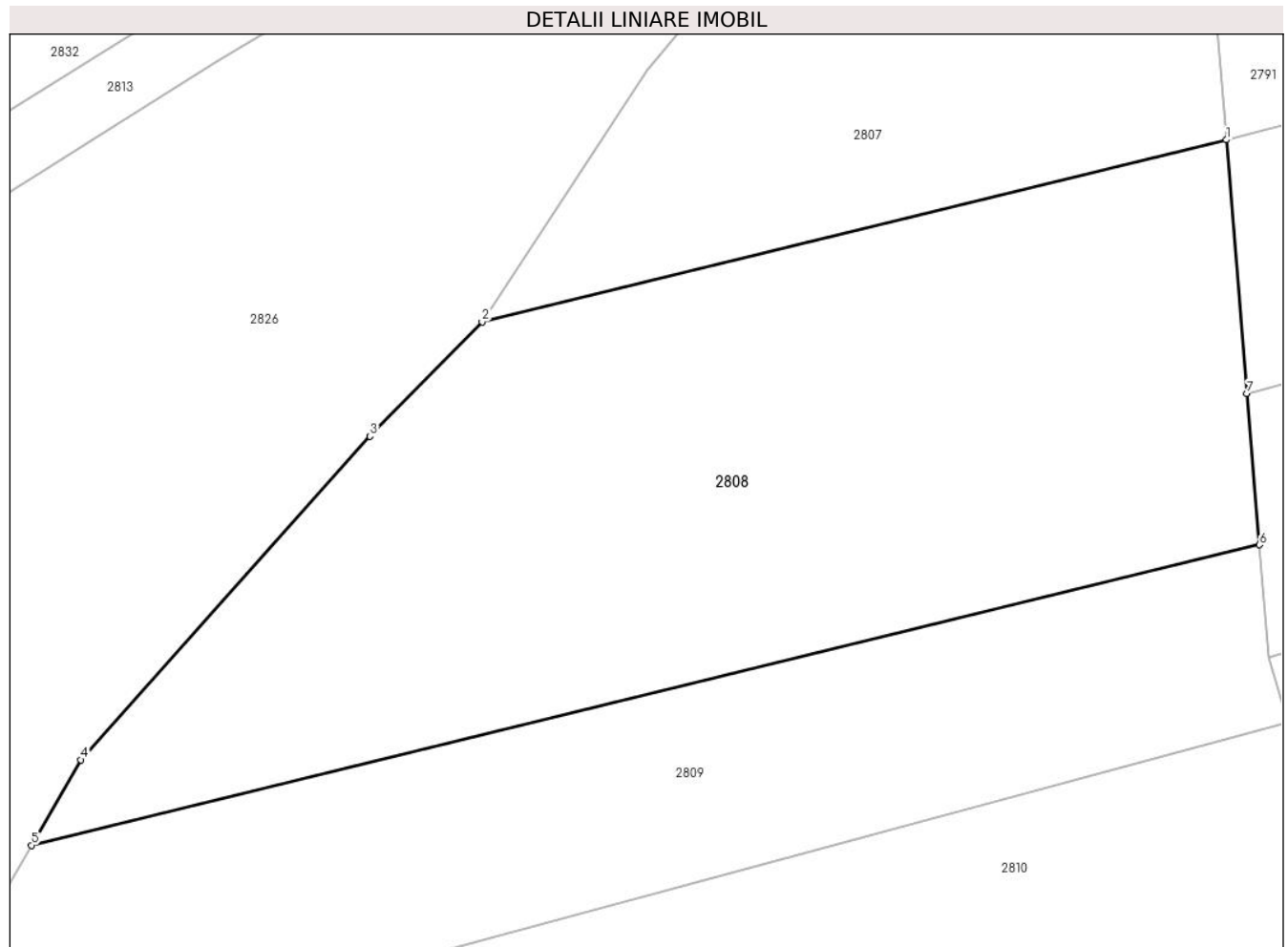
C. Partea III. SARCINI .

Inscrieri privind dezmembramintele dreptului de proprietate, drepturi reale de garanție și sarcini	Referințe
NU SUNT	

Teren

Nr cadastral	Suprafața (mp)*	Observații / Referințe
	2.200	

* Suprafața este determinată în planul de proiecție Stereo 70.



Date referitoare la teren

Crt	Categorie folosință	Intravilan	Suprafața (mp)	Tarla	Parcelă	Nr. topo	Observații / Referințe
1	arabil	NU	2.200	3	129/29	-	

Lungime Segmente

1) Valorile lungimilor segmentelor sunt obținute din proiecție în plan.

Punct început	X / Y	Punct sfârșit	X / Y	Lungime segment (** (m)
1	322.704,68 448.148,783	2	322.650,492 448.135,54	55.783
2	322.650,492 448.135,54	3	322.642,332 448.127,208	11.662
3	322.642,332 448.127,208	4	322.621,277 448.103,678	31.575
4	322.621,277 448.103,678	5	322.617,675 448.097,46	7.186
5	322.617,675 448.097,46	6	322.707,089 448.119,313	92.046

Punct început	X / Y	Punct sfârşit	X / Y	Lungime segment (** (m)
6	322.707,089 448.119,313	7	322.706,188 448.130,335	11.059
7	322.706,188 448.130,335	1	322.704,68 448.148,783	18.51

** Lungimile segmentelor sunt determinate în planul de proiecţie Stereo 70 şi sunt rotunjite la 1 milimetru.

*** Distanţa dintre puncte este formată din segmente cumulate ce sunt mai mici decât valoarea 1 milimetru.

**DATE DESPRE IMOBILUL NR. 2809**

Oficiul de Cadastru și Publicitate Imobiliară HUNEDOARA
Biroul de Cadastru și Publicitate Imobiliară Hateg

A. Partea I. Descrierea imobilului

TEREN Extravilan

Adresa: Jud. Hunedoara

Nr. Crt	Nr cadastral Nr. topografic	Suprafața* (mp)	Observații / Referințe
A1		1.400	Sector cadastral:20 Teren neimprejmuit;

B. Partea II. Proprietari și acte

Inscrieri privitoare la dreptul de proprietate și alte drepturi reale	Referințe
1 / 03/01/2024	
Act Normativ nr. 7, din 13/03/1996 emis de Parlamentul României;	
B1	A1
Intabulare, drept de PROPRIETATE, dobândit prin Lege, cota actuala 1/1 1) COMUNA SARMIZEGETUSA- REZERVA COMISIEI LOCALE DE FOND FUNCJAR , CIF:4633293	

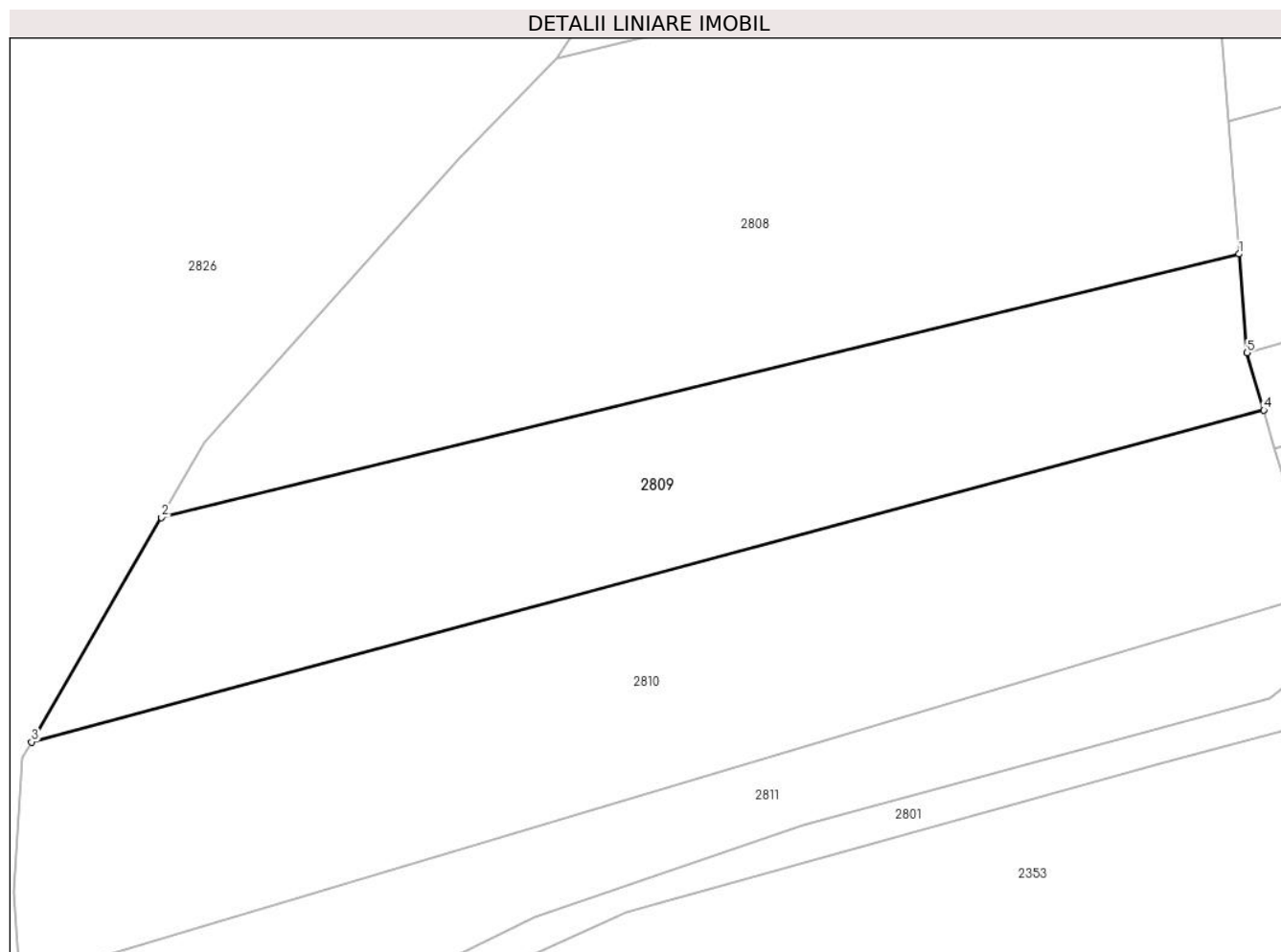
C. Partea III. SARCINI .

Inscrieri privind dezmembramintele dreptului de proprietate, drepturi reale de garanție și sarcini	Referințe
NU SUNT	

Teren

Nr cadastral	Suprafața (mp)*	Observații / Referințe
	1.400	

* Suprafața este determinată în planul de proiecție Stereo 70.



Date referitoare la teren

Crt	Categorie folosință	Intra vilan	Suprafața (mp)	Tarla	Parcelă	Nr. topo	Observații / Referințe
1	arabil	NU	1.400	3	129/28	-	

Lungime Segmente

1) Valorile lungimilor segmentelor sunt obținute din proiecție în plan.

Punct început	X / Y	Punct sfârșit	X / Y	Lungime segment (** (m)
1	322.707,089 448.119,313	2	322.617,675 448.097,46	92.046
2	322.617,675 448.097,46	3	322.606,893 448.078,849	21.509
3	322.606,893 448.078,849	4	322.709,142 448.106,376	105.89
4	322.709,142 448.106,376	5	322.707,759 448.111,123	4.944
5	322.707,759 448.111,123	1	322.707,089 448.119,313	8.217

**** Lungimile segmentelor sunt determinate în planul de proiecție Stereo 70 și sunt rotunjite la 1 milimetru.**

***** Distanța dintre puncte este formată din segmente cumulate ce sunt mai mici decât valoarea 1 milimetru.**

**DATE DESPRE IMOBILUL NR. 2810**

Oficiul de Cadastru și Publicitate Imobiliară HUNEDOARA
Biroul de Cadastru și Publicitate Imobiliară Hateg

A. Partea I. Descrierea imobilului

TEREN Extravilan

Adresa: Jud. Hunedoara

Nr. Crt	Nr cadastral Nr. topografic	Suprafața* (mp)	Observații / Referințe
A1		1.900	Sector cadastral:20 Teren neimpregmuit;

B. Partea II. Proprietari și acte

Inscrieri privitoare la dreptul de proprietate și alte drepturi reale	Referințe
1 / 04/01/2024	
Act Administrativ nr. 24501/64, din 27/09/2002 emis de CJSPDAT HUNEDOARA;	
B1	A1
Intabulare, drept de PROPRIETATE, dobandit prin Reconstituire, cota actuala 1/1	
1) BALOȘ IOAN DEFUNCT:Da	

C. Partea III. SARCINI .

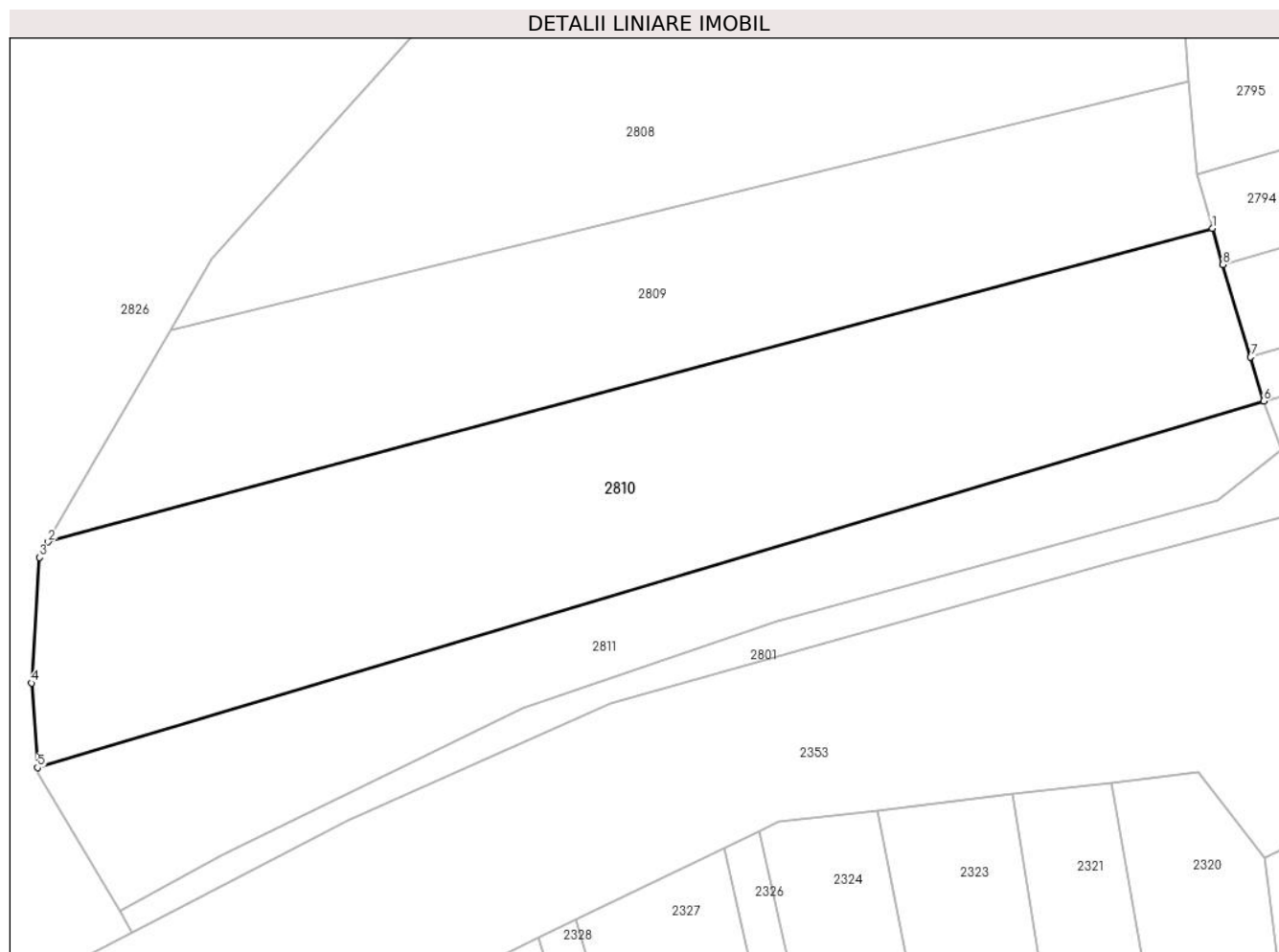
Inscrieri privind dezmembramintele dreptului de proprietate, drepturi reale de garanție și sarcini	Referințe
NU SUNT	

Anexa Nr. 1 La Partea I

Teren

Nr cadastral	Suprafața (mp)*	Observații / Referințe
	1.900	

* Suprafața este determinată în planul de proiecție Stereo 70.



Date referitoare la teren

Crt	Categorie folosință	Intravilan	Suprafața (mp)	Tarla	Parcelă	Nr. topo	Observații / Referințe
1	faneata	NU	1.900	3	129/27	-	

Lungime Segmente

1) Valorile lungimilor segmentelor sunt obținute din proiecție în plan.

Punct început	X / Y	Punct sfârșit	X / Y	Lungime segment (** (m)
1	322.709,142 448.106,376	2	322.606,893 448.078,849	105.89
2	322.606,893 448.078,849	3	322.606,114 448.077,503	1.555
3	322.606,114 448.077,503	4	322.605,437 448.066,469	11.055
4	322.605,437 448.066,469	5	322.605,95 448.059,053	7.434
5	322.605,95 448.059,053	6	322.713,659 448.091,228	112.412

Punct început	X / Y	Punct sfârşit	X / Y	Lungime segment (** (m)
6	322.713,659 448.091,228	7	322.712,501 448.095,089	4.031
7	322.712,501 448.095,089	8	322.710,066 448.103,204	8.472
8	322.710,066 448.103,204	1	322.709,142 448.106,376	3.304

** Lungimile segmentelor sunt determinate în planul de proiecţie Stereo 70 şi sunt rotunjite la 1 milimetru.

*** Distanţa dintre puncte este formată din segmente cumulate ce sunt mai mici decât valoarea 1 milimetru.

**DATE DESPRE IMOBILUL NR. 2811**

Oficiul de Cadastru și Publicitate Imobiliară HUNEDOARA
Biroul de Cadastru și Publicitate Imobiliară Hațeg

A. Partea I. Descrierea imobilului

TEREN Extravilan

Adresa: Jud. Hunedoara

Nr. Crt	Nr cadastral Nr. topografic	Suprafața* (mp)	Observații / Referințe
A1		900	Sector cadastral:20 Teren neimpregmuit;

B. Partea II. Proprietari și acte

Inscrieri privitoare la dreptul de proprietate și alte drepturi reale		Referințe
1 / 04/01/2024		
Hotarare Judecatoreasca nr. Sentință civilă nr 436, din 03/07/2013 emis de Judecătoria Hațeg;		
B1	Intabulare, drept de PROPRIETATE, dobandit prin Hotarare Judecatoreasca, cota actuala 1/3 1) BOCIAT ELISABETA	A1
Hotarare Judecatoreasca nr. Sentință civilă nr436, din 03/07/2013 emis de Judecătoria Hațeg;		
B1	Intabulare, drept de PROPRIETATE, dobandit prin Hotarare Judecatoreasca, cota actuala 1/3 1) STOICA TEREZIA	A1
Hotarare Judecatoreasca nr. Sentință civilă nr 436, din 03/07/2013 emis de Judecătoria Hațeg;		
B3	Intabulare, drept de PROPRIETATE, dobandit prin Hotarare Judecatoreasca, cota actuala 1/3 1) BOCIAT MARIA	A1

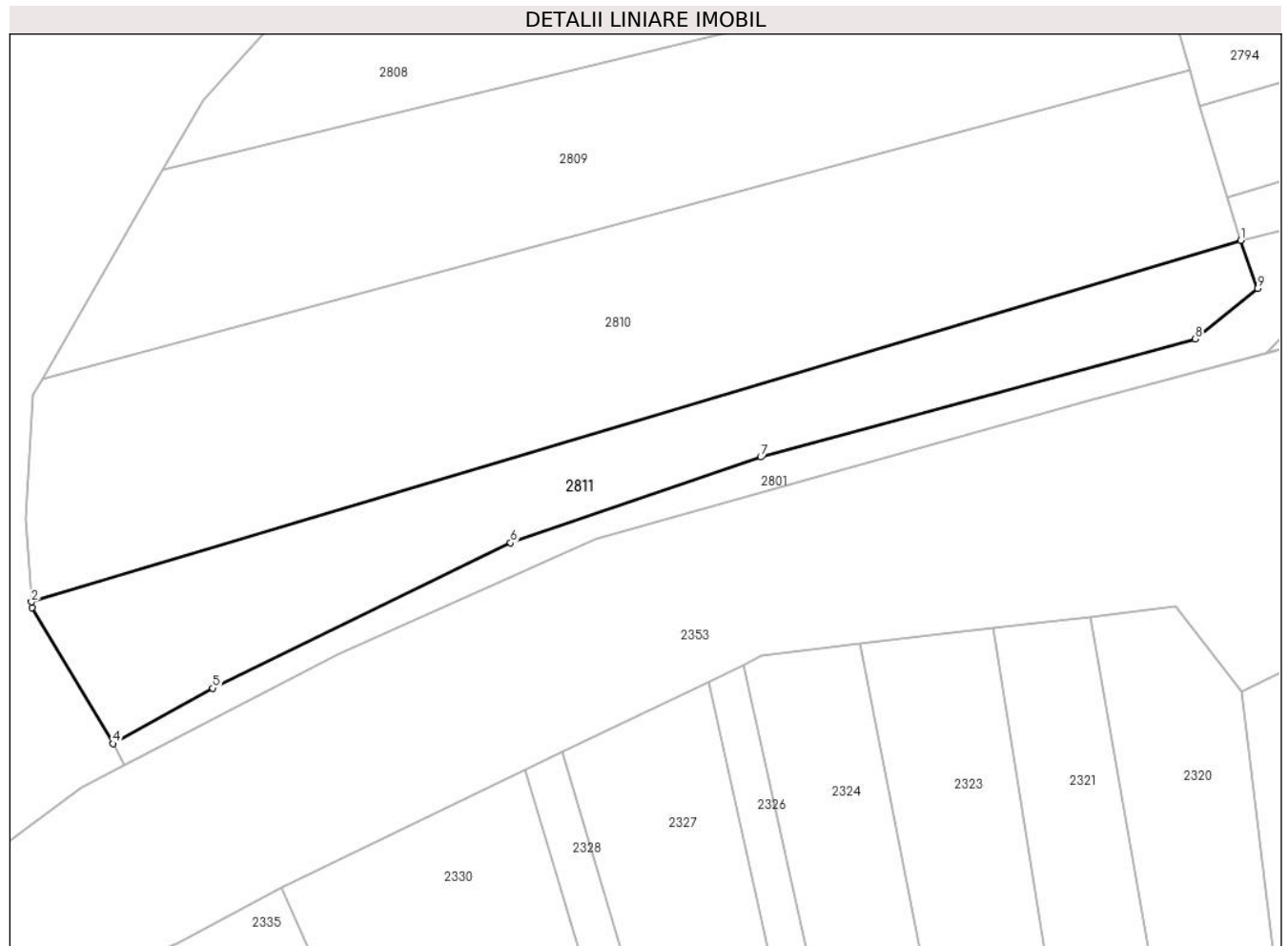
C. Partea III. SARCINI .

Inscrieri privind dezmembramintele dreptului de proprietate, drepturi reale de garanție și sarcini	Referințe
NU SUNT	

Teren

Nr cadastral	Suprafața (mp)*	Observații / Referințe
	900	

* Suprafața este determinată în planul de proiecție Stereo 70.



Date referitoare la teren

Crt	Categorie folosință	Intra vilan	Suprafața (mp)	Tarla	Parcelă	Nr. topo	Observații / Referințe
1	arabil	NU	900	3	129/26	-	

Lungime Segmente

1) Valorile lungimilor segmentelor sunt obținute din proiecție în plan.

Punct început	X / Y	Punct sfârșit	X / Y	Lungime segment (** (m)
1	322.713,659 448.091,228	2	322.605,95 448.059,053	112.412
2	322.605,95 448.059,053	3	322.605,985 448.058,557	0.497
3	322.605,985 448.058,557	4	322.613,219 448.046,449	14.104
4	322.613,219 448.046,449	5	322.622,112 448.051,393	10.175
5	322.622,112 448.051,393	6	322.648,631 448.064,314	29.499

Punct început	X / Y	Punct sfârşit	X / Y	Lungime segment (** (m)
6	322.648,631 448.064,314	7	322.670,908 448.071,944	23.547
7	322.670,908 448.071,944	8	322.709,617 448.082,461	40.112
8	322.709,617 448.082,461	9	322.715,181 448.086,938	7.142
9	322.715,181 448.086,938	1	322.713,659 448.091,228	4.552

** Lungimile segmentelor sunt determinate în planul de proiecție Stereo 70 și sunt rotunjite la 1 milimetru.

*** Distanța dintre puncte este formată din segmente cumulate ce sunt mai mici decât valoarea 1 milimetru.

**DATE DESPRE IMOBILUL NR. 2812**

Oficiul de Cadastru și Publicitate Imobiliară HUNEDOARA
Biroul de Cadastru și Publicitate Imobiliară Hateg

A. Partea I. Descrierea imobilului

TEREN Extravilan

Adresa: Jud. Hunedoara

Nr. Crt	Nr cadastral Nr. topografic	Suprafața* (mp)	Observații / Referințe
A1		12.000	Sector cadastral:20 Teren neimprejmuit;

B. Partea II. Proprietari și acte

Inscrieri privitoare la dreptul de proprietate și alte drepturi reale	Referințe
1 / 04/01/2024	
Act Administrativ nr. 20/6897, din 11/11/2009 emis de CJSPDAT HUNEDOARA;	
B1	Intabulare, drept de PROPRIETATE, dobandit prin Reconstituire, cota actuala 1/1
	1) PROTOPOPIATUL ROMÂN-UNIT CU ROMA GRECO-CATOLICĂ SARMIZEGETUSA, CIF:999999999999

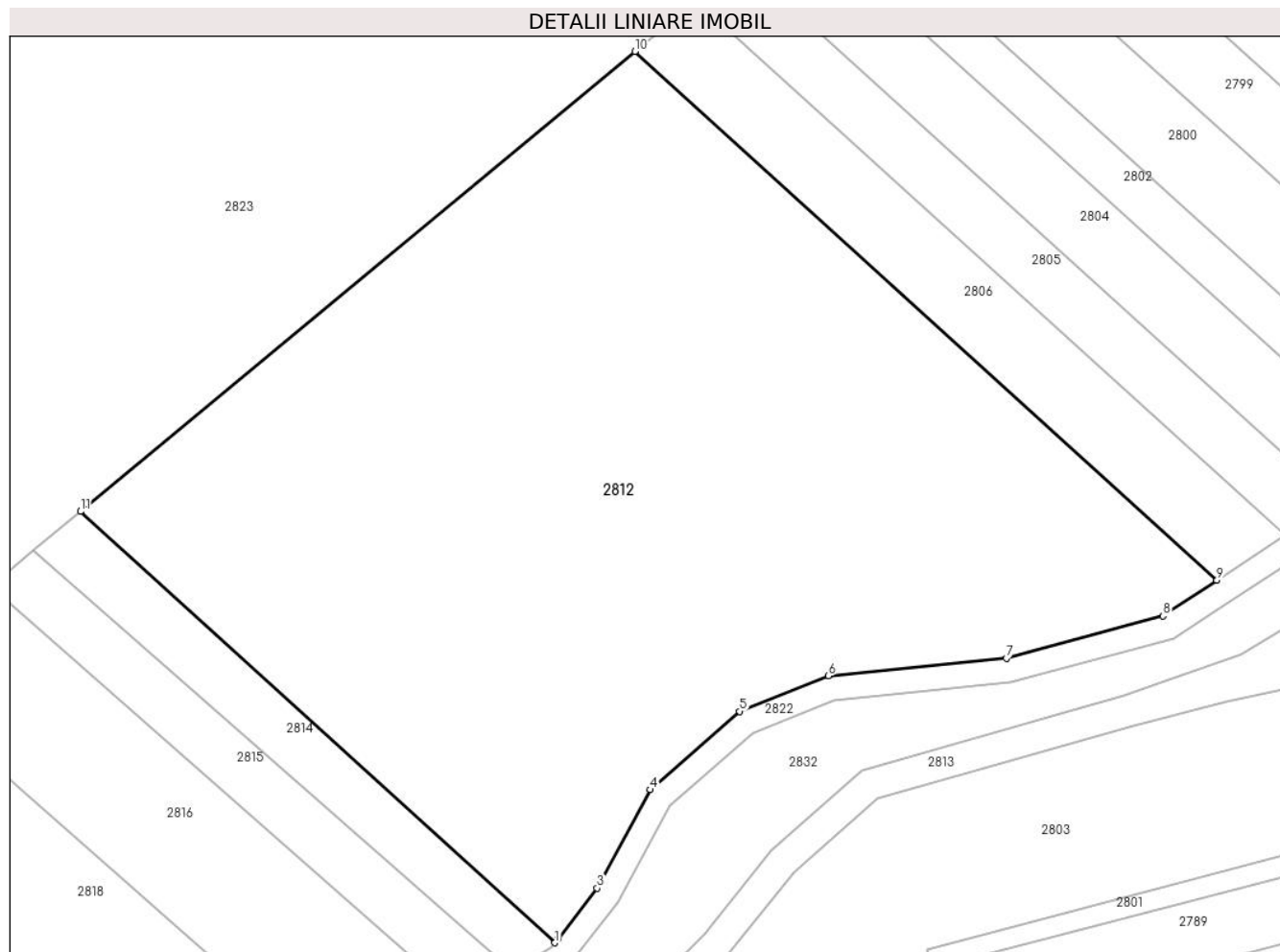
C. Partea III. SARCINI .

Inscrieri privind dezmembramintele dreptului de proprietate, drepturi reale de garanție și sarcini	Referințe
NU SUNT	

Teren

Nr cadastral	Suprafața (mp)*	Observații / Referințe
	12.000	

* Suprafața este determinată în planul de proiecție Stereo 70.



Date referitoare la teren

Crt	Categorie folosință	Intravilan	Suprafața (mp)	Tarla	Parcelă	Nr. topo	Observații / Referințe
1	faneata	NU	12.000	3	127/4	-	

Lungime Segmente

1) Valorile lungimilor segmentelor sunt obținute din proiecție în plan.

Punct început	X / Y	Punct sfârșit	X / Y	Lungime segment (** (m)
1	322.642,121 448.184,308	2	322.642,658 448.185,004	0.879
2	322.642,658 448.185,004	3	322.648,868 448.193,041	10.157
3	322.648,868 448.193,041	4	322.657,417 448.208,808	17.936
4	322.657,417 448.208,808	5	322.671,74 448.221,348	19.037
5	322.671,74 448.221,348	6	322.685,945 448.227,026	15.298

Punct început	X / Y	Punct sfârșit	X / Y	Lungime segment (** (m)
6	322.685,945 448.227,026	7	322.714,484 448.229,876	28.681
7	322.714,484 448.229,876	8	322.739,591 448.236,635	26.001
8	322.739,591 448.236,635	9	322.748,21 448.242,325	10.328
9	322.748,21 448.242,325	10	322.654,941 448.327,0	125.972
10	322.654,941 448.327,0	11	322.566,072 448.253,35	115.421
11	322.566,072 448.253,35	1	322.642,121 448.184,308	102.714

** Lungimile segmentelor sunt determinate în planul de proiecție Stereo 70 și sunt rotunjite la 1 milimetru.

*** Distanța dintre puncte este formată din segmente cumulate ce sunt mai mici decât valoarea 1 milimetru.

**DATE DESPRE IMOBILUL NR. 2813**

Oficiul de Cadastru și Publicitate Imobiliară HUNEDOARA
Biroul de Cadastru și Publicitate Imobiliară Hateg

A. Partea I. Descrierea imobilului

TEREN Extravilan

Adresa: Jud. Hunedoara

Nr. Crt	Nr cadastral Nr. topografic	Suprafața* (mp)	Observații / Referințe
A1		4.389	Sector cadastral:20 Teren neimprejmuit;

B. Partea II. Proprietari și acte

Inscrieri privitoare la dreptul de proprietate și alte drepturi reale		Referințe
1 / 04/01/2024		
Act Normativ nr. 7, din 13/03/1996 emis de Parlamentul României;		
B1	Inscrierea provizorie, drept de PROPRIETATE, dobandit prin Lege, cota actuala 1/1 1) COMUNA SARMIZEGETUSA, CIF:4633293	A1

C. Partea III. SARCINI .

Inscrieri privind dezmembramintele dreptului de proprietate, drepturi reale de garanție și sarcini	Referințe
NU SUNT	

Anexa Nr. 1 La Partea I

Teren

Nr cadastral	Suprafața (mp)*	Observații / Referințe
	4.389	

* Suprafața este determinată în planul de proiecție Stereo 70.

DETALII LINIARE IMOBIL



Date referitoare la teren

Crt	Categorie folosință	Intravilan	Suprafața (mp)	Tarla	Parcelă	Nr. topo	Observații / Referințe
1	drum	NU	4.389	-	-	-	

Lungime Segmente

1) Valorile lungimilor segmentelor sunt obținute din proiecție în plan.

Punct început	X / Y	Punct sfârșit	X / Y	Lungime segment
1	322.934,471 448.379,456	2	322.945,823 448.386,937	13.595
4	322.931,723 448.383,637	5	322.920,23 448.376,682	13.434
7	322.896,746 448.358,987	8	322.871,82 448.335,922	33.966
10	322.846,598 448.314,219	11	322.824,273 448.294,558	29.748
13	322.788,43 448.266,446	14	322.777,378 448.251,203	18.828
16	322.752,179 448.230,438	17	322.733,391 448.223,811	19.923
2	322.948,113 448.395,303	3	322.948,113 448.395,303	8.674
5	322.920,23 448.376,682	6	322.907,629 448.369,058	14.728
8	322.871,82 448.335,922	9	322.857,986 448.323,826	18.376
11	322.824,273 448.294,558	12	322.805,705 448.279,537	23.883
14	322.777,378 448.251,203	15	322.766,326 448.239,053	16.425
17	322.733,391 448.223,811	18	322.691,349 448.211,838	43.714
3	322.948,113 448.395,303	4	322.931,723 448.383,637	20.118
6	322.907,629 448.369,058	7	322.896,746 448.358,987	14.828
9	322.857,986 448.323,826	10	322.846,598 448.314,219	14.899
12	322.805,705 448.279,537	13	322.788,43 448.266,446	21.675
15	322.766,326 448.239,053	16	322.752,179 448.230,438	16.564
18	322.691,349 448.211,838	19	322.676,76 448.199,025	19.417

Punct început	X / Y	Punct sfârșit	X / Y	Lungime segment	Punct început	X / Y	Punct sfârșit	X / Y	Lungime segment	Punct început	X / Y	Punct sfârșit	X / Y	Lungime segment
19	322.676,76 448.199,025	20	322.666,15 448.185,771	16.978	20	322.666,15 448.185,771	21	322.655,319 448.174,947	15.312	21	322.655,319 448.174,947	22	322.628,42 448.158,668	31.441
22	322.628,42 448.158,668	23	322.604,119 448.143,411	28.693	23	322.604,119 448.143,411	24	322.577,948 448.126,598	31.106	24	322.577,948 448.126,598	25	322.557,697 448.109,162	26.723
25	322.557,697 448.109,162	26	322.516,533 448.079,53	50.72	26	322.516,533 448.079,53	27	322.497,528 448.061,783	26.003	27	322.497,528 448.061,783	28	322.473,227 448.039,365	33.062
28	322.473,227 448.039,365	29	322.447,644 448.013,766	36.191	29	322.447,644 448.013,766	30	322.403,072 447.974,156	59.629	30	322.403,072 447.974,156	31	322.383,444 447.956,097	26.672
31	322.383,444 447.956,097	32	322.365,374 447.937,104	26.216	32	322.365,374 447.937,104	33	322.352,911 447.919,356	21.687	33	322.352,911 447.919,356	34	322.343,876 447.901,92	19.638
34	322.343,876 447.901,92	35	322.340,449 447.887,598	14.726	35	322.340,449 447.887,598	36	322.337,608 447.874,333	13.566	36	322.337,608 447.874,333	37	322.337,608 447.866,382	7.951
37	322.337,608 447.866,382	38	322.338,344 447.859,399	7.022	38	322.338,344 447.859,399	39	322.345,092 447.862,843	7.576	39	322.345,092 447.862,843	40	322.343,665 447.868,026	5.376
40	322.343,665 447.868,026	41	322.344,182 447.875,995	7.986	41	322.344,182 447.875,995	42	322.345,326 447.886,492	10.559	42	322.345,326 447.886,492	43	322.348,597 447.900,162	14.056
43	322.348,597 447.900,162	44	322.357,196 447.916,758	18.691	44	322.357,196 447.916,758	45	322.369,252 447.933,927	20.979	45	322.369,252 447.933,927	46	322.386,951 447.952,53	25.677
46	322.386,951 447.952,53	47	322.406,425 447.970,447	26.462	47	322.406,425 447.970,447	48	322.446,644 448.006,188	53.805	48	322.446,644 448.006,188	49	322.451,076 448.010,126	5.929
49	322.451,076 448.010,126	50	322.476,692 448.035,758	36.238	50	322.476,692 448.035,758	51	322.486,386 448.044,701	13.189	51	322.486,386 448.044,701	52	322.500,93 448.058,118	19.787
52	322.500,93 448.058,118	53	322.519,713 448.075,658	25.699	53	322.519,713 448.075,658	54	322.560,795 448.105,231	50.619	54	322.560,795 448.105,231	55	322.580,945 448.122,581	26.59
55	322.580,945 448.122,581	56	322.606,799 448.139,191	30.73	56	322.606,799 448.139,191	57	322.631,044 448.154,412	28.627	57	322.631,044 448.154,412	58	322.658,425 448.170,982	32.004
58	322.658,425 448.170,982	59	322.669,88 448.182,43	16.195	59	322.669,88 448.182,43	60	322.680,389 448.195,558	16.816	60	322.680,389 448.195,558	61	322.693,802 448.207,338	17.852
61	322.693,802 448.207,338	62	322.734,909 448.219,044	42.741	62	322.734,909 448.219,044	63	322.749,795 448.222,839	15.362	63	322.749,795 448.222,839	64	322.765,153 448.226,262	15.735
64	322.765,153 448.226,262	65	322.780,253 448.242,285	22.017	65	322.780,253 448.242,285	66	322.793,379 448.259,223	21.429	66	322.793,379 448.259,223	67	322.805,351 448.272,995	18.248
67	322.805,351 448.272,995	68	322.808,788 448.275,6	4.313	68	322.808,788 448.275,6	69	322.827,499 448.290,737	24.067	69	322.827,499 448.290,737	70	322.849,881 448.310,447	29.823
70	322.849,881 448.310,447	71	322.875,15 448.332,191	33.337	71	322.875,15 448.332,191	72	322.897,74 448.353,094	30.777	72	322.897,74 448.353,094	73	322.910,652 448.365,043	17.593
73	322.910,652 448.365,043	1	322.934,471 448.379,456	27.84										

** Lungimile segmentelor sunt determinate în planul de proiecție Stereo 70 și sunt rotunjite la 1 milimetru.

*** Distanța dintre puncte este formată din segmente cumulate ce sunt mai mici decât valoarea 1 milimetru.

**DATE DESPRE IMOBILUL NR. 2814**

Oficiul de Cadastru și Publicitate Imobiliară HUNEDOARA
Biroul de Cadastru și Publicitate Imobiliară Hateg

A. Partea I. Descrierea imobilului

TEREN Extravilan

Adresa: Jud. Hunedoara

Nr. Crt	Nr cadastral Nr. topografic	Suprafața* (mp)	Observații / Referințe
A1		900	Sector cadastral:20 Teren neimprejmuit;

B. Partea II. Proprietari și acte

Inscrieri privitoare la dreptul de proprietate și alte drepturi reale		Referințe
1 / 04/01/2024		
Act Administrativ nr. 24501/18, din 29/10/2001 emis de CJSPDAT HUNEDOARA;		
B1	Intabulare, drept de PROPRIETATE, dobandit prin Reconstituire, cota actuala 1/1 1) CRĂCIUNEL MARIA 2) CRACIUNEL ȘTEFAN DEFUNCT:Da	A1

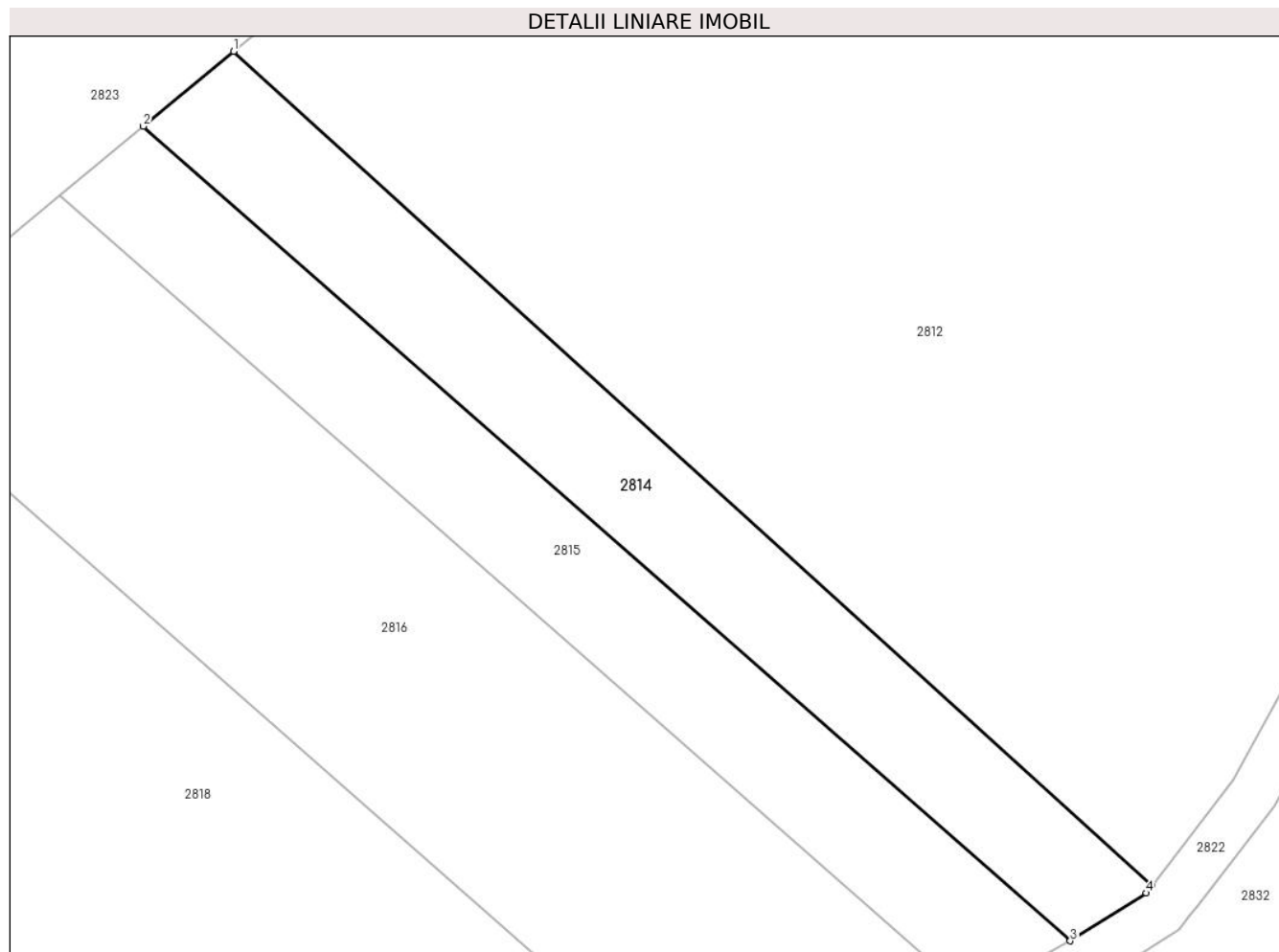
C. Partea III. SARCINI .

Inscrieri privind dezmembramintele dreptului de proprietate, drepturi reale de garanție și sarcini	Referințe
NU SUNT	

Teren

Nr cadastral	Suprafața (mp)*	Observații / Referințe
	900	

* Suprafața este determinată în planul de proiecție Stereo 70.



Date referitoare la teren

Crt	Categorie folosință	Intravilan	Suprafața (mp)	Tarla	Parcelă	Nr. topo	Observații / Referințe
1	arabil	NU	900	3	127/3	-	

Lungime Segmente

1) Valorile lungimilor segmentelor sunt obținute din proiecție în plan.

Punct început	X / Y	Punct sfârșit	X / Y	Lungime segment (** (m)
1	322.566,072 448.253,35	2	322.558,575 448.247,137	9.737
2	322.558,575 448.247,137	3	322.635,35 448.179,738	102.162
3	322.635,35 448.179,738	4	322.641,647 448.183,696	7.438
4	322.641,647 448.183,696	5	322.642,121 448.184,308	0.774
5	322.642,121 448.184,308	1	322.566,072 448.253,35	102.714

**** Lungimile segmentelor sunt determinate în planul de proiecție Stereo 70 și sunt rotunjite la 1 milimetru.**

***** Distanța dintre puncte este formată din segmente cumulate ce sunt mai mici decât valoarea 1 milimetru.**

**DATE DESPRE IMOBILUL NR. 2815**

Oficiul de Cadastru și Publicitate Imobiliară HUNEDOARA
Biroul de Cadastru și Publicitate Imobiliară Hateg

A. Partea I. Descrierea imobilului

TEREN Extravilan

Adresa: Jud. Hunedoara

Nr. Crt	Nr cadastral Nr. topografic	Suprafața* (mp)	Observații / Referințe
A1		900	Sector cadastral:20 Teren neimprejmuit;

B. Partea II. Proprietari și acte

Inscrieri privitoare la dreptul de proprietate și alte drepturi reale	Referințe
1 / 03/01/2024	
Act Normativ nr. 7, din 13/03/1996 emis de Parlamentul României;	
B1	Intabulare, drept de PROPRIETATE, dobandit prin Lege, cota actuala 1/1
	1) COMUNA SARMIZEGETUSA- REZERVA COMISIEI LOCALE DE FOND FUNCJAR , CIF:4633293

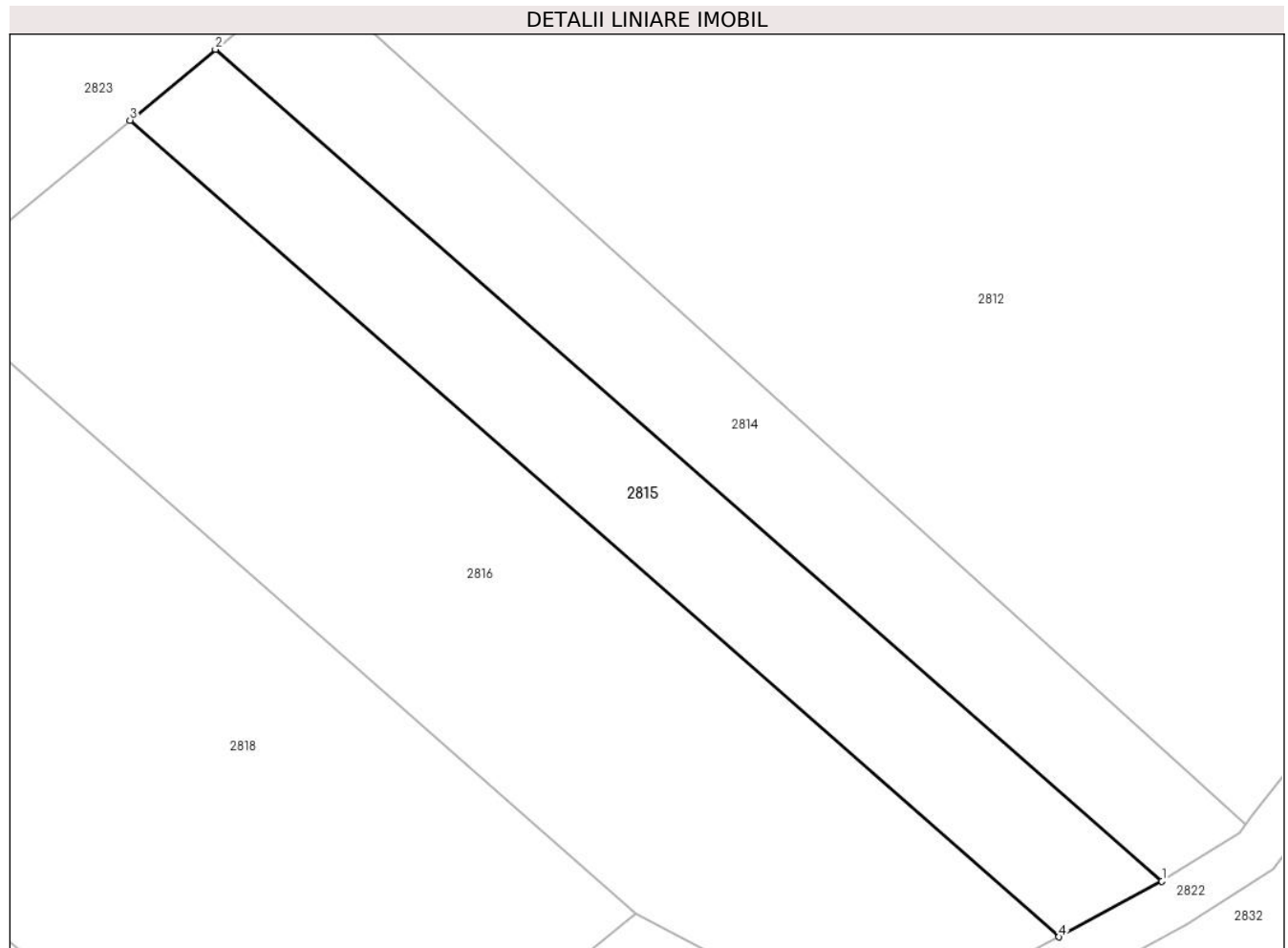
C. Partea III. SARCINI .

Inscrieri privind dezmembramintele dreptului de proprietate, drepturi reale de garanție și sarcini	Referințe
NU SUNT	

Teren

Nr cadastral	Suprafața (mp)*	Observații / Referințe
	900	

* Suprafața este determinată în planul de proiecție Stereo 70.



Date referitoare la teren

Crt	Categorie folosință	Intra vilan	Suprafața (mp)	Tarla	Parcelă	Nr. topo	Observații / Referințe
1	faneata	NU	900	3	127/2	-	Împădurită

Lungime Segmente

1) Valorile lungimilor segmentelor sunt obținute din proiecție în plan.

Punct început	X / Y	Punct sfârșit	X / Y	Lungime segment (** (m)
1	322.635,35 448.179,738	2	322.558,575 448.247,137	102.162
2	322.558,575 448.247,137	3	322.551,643 448.241,392	9.003
3	322.551,643 448.241,392	4	322.627,015 448.175,224	100.295
4	322.627,015 448.175,224	1	322.635,35 448.179,738	9.479

** Lungimile segmentelor sunt determinate în planul de proiecție Stereo 70 și sunt rotunjite la 1 milimetru.

***** Distanţa dintre puncte este formată din segmente cumulate ce sunt mai mici decât valoarea 1 milimetru.**

**DATE DESPRE IMOBILUL NR. 2816**

Oficiul de Cadastru și Publicitate Imobiliară HUNEDOARA
Biroul de Cadastru și Publicitate Imobiliară Hateg

A. Partea I. Descrierea imobilului

TEREN Extravilan

Adresa: Jud. Hunedoara

Nr. Crt	Nr cadastral Nr. topografic	Suprafața* (mp)	Observații / Referințe
A1		2.000	Sector cadastral:20 Teren neimprejmuit;

B. Partea II. Proprietari și acte

Inscrieri privitoare la dreptul de proprietate și alte drepturi reale	Referințe
1 / 03/01/2024	
Act Normativ nr. 7, din 13/03/1996 emis de Parlamentul României;	
B1	A1
Intabulare, drept de PROPRIETATE, dobandit prin Lege, cota actuala 1/1	
1) COMUNA SARMIZEGETUSA- REZERVA COMISIEI LOCALE DE FOND FUNCJAR , CIF:4633293	

C. Partea III. SARCINI .

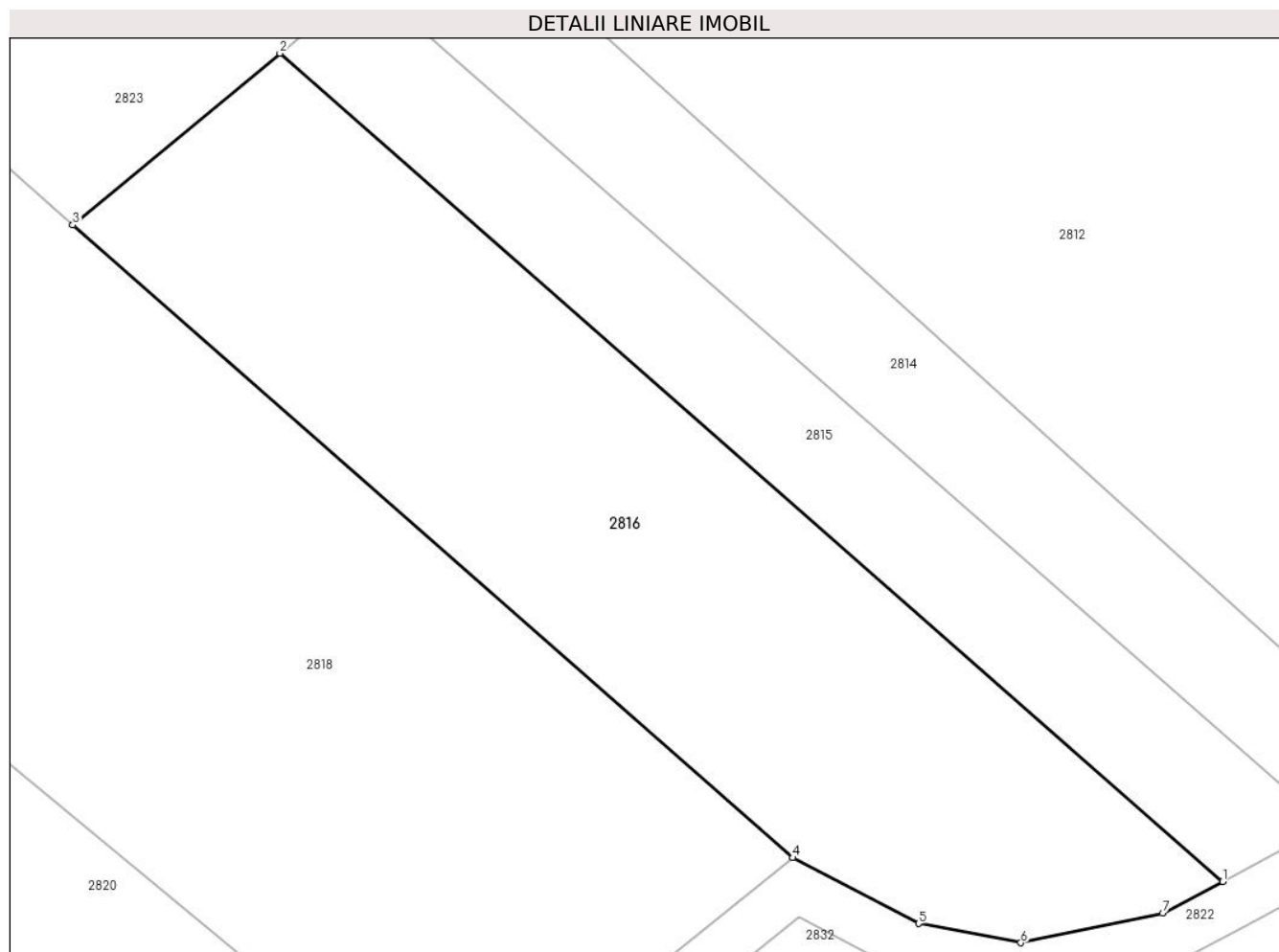
Inscrieri privind dezmembramintele dreptului de proprietate, drepturi reale de garanție și sarcini	Referințe
NU SUNT	

Anexa Nr. 1 La Partea I

Teren

Nr cadastral	Suprafața (mp)*	Observații / Referințe
	2.000	

* Suprafața este determinată în planul de proiecție Stereo 70.



Date referitoare la teren

Crt	Categorie folosință	Intravilan	Suprafața (mp)	Tarla	Parcelă	Nr. topo	Observații / Referințe
1	faneata	NU	2.000	3	127/1	-	Împădurită

Lungime Segmente

1) Valorile lungimilor segmentelor sunt obținute din proiecție în plan.

Punct început	X / Y	Punct sfârșit	X / Y	Lungime segment (** (m)
1	322.627,015 448.175,224	2	322.551,643 448.241,392	100.295
2	322.551,643 448.241,392	3	322.535,088 448.227,672	21.501
3	322.535,088 448.227,672	4	322.592,668 448.177,124	76.62
4	322.592,668 448.177,124	5	322.602,703 448.171,866	11.329
5	322.602,703 448.171,866	6	322.610,87 448.170,328	8.311

Punct început	X / Y	Punct sfârşit	X / Y	Lungime segment (** (m)
6	322.610,87 448.170,328	7	322.622,234 448.172,694	11.608
7	322.622,234 448.172,694	1	322.627,015 448.175,224	5.409

** Lungimile segmentelor sunt determinate în planul de proiecție Stereo 70 și sunt rotunjite la 1 milimetru.

*** Distanța dintre puncte este formată din segmente cumulate ce sunt mai mici decât valoarea 1 milimetru.

**DATE DESPRE IMOBILUL NR. 2817**

Oficiul de Cadastru și Publicitate Imobiliară HUNEDOARA
Biroul de Cadastru și Publicitate Imobiliară Hateg

A. Partea I. Descrierea imobilului

TEREN Extravilan

Adresa: Jud. Hunedoara

Nr. Crt	Nr cadastral Nr. topografic	Suprafața* (mp)	Observații / Referințe
A1		650	Sector cadastral:20 Teren neimprejmuit;

B. Partea II. Proprietari și acte

Inscrieri privitoare la dreptul de proprietate și alte drepturi reale	Referințe
1 / 03/01/2024	
Act Normativ nr. 7, din 13/03/1996 emis de Parlamentul României;	
B1	A1
Intabulare, drept de PROPRIETATE, dobandit prin Lege, cota actuala 1/1 1) COMUNA SARMIZEGETUSA- REZERVA COMISIEI LOCALE DE FOND FUNCJAR , CIF:4633293	

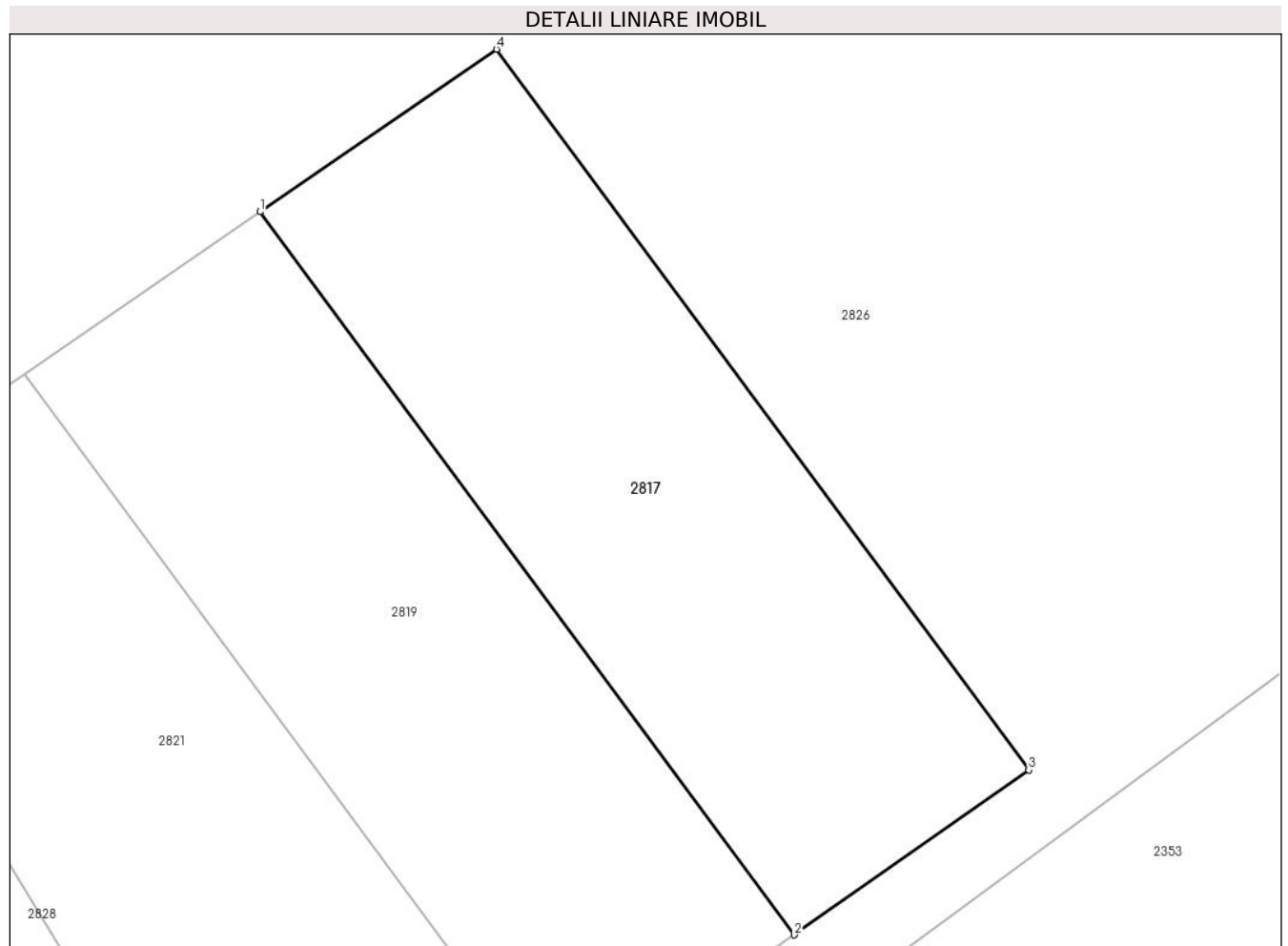
C. Partea III. SARCINI .

Inscrieri privind dezmembramintele dreptului de proprietate, drepturi reale de garanție și sarcini	Referințe
NU SUNT	

Teren

Nr cadastral	Suprafața (mp)*	Observații / Referințe
	650	

* Suprafața este determinată în planul de proiecție Stereo 70.



Date referitoare la teren

Crt	Categorie folosință	Intra vilan	Suprafața (mp)	Tarla	Parcelă	Nr. topo	Observații / Referințe
1	faneata	NU	650	3	128/6	-	Împădurită

Lungime Segmente

1) Valorile lungimilor segmentelor sunt obținute din proiecție în plan.

Punct început	X / Y	Punct sfârșit	X / Y	Lungime segment (** (m)
1	322.522,674 448.039,027	2	322.549,539 448.002,694	45.186
2	322.549,539 448.002,694	3	322.561,335 448.010,974	14.412
3	322.561,335 448.010,974	4	322.534,553 448.047,194	45.046
4	322.534,553 448.047,194	1	322.522,674 448.039,027	14.416

** Lungimile segmentelor sunt determinate în planul de proiecție Stereo 70 și sunt rotunjite la 1 milimetru.

***** Distanţa dintre puncte este formată din segmente cumulate ce sunt mai mici decât valoarea 1 milimetru.**

**DATE DESPRE IMOBILUL NR. 2818**

Oficiul de Cadastru și Publicitate Imobiliară HUNEDOARA
Biroul de Cadastru și Publicitate Imobiliară Hateg

A. Partea I. Descrierea imobilului

TEREN Extravilan

Adresa: Jud. Hunedoara

Nr. Crt	Nr cadastral Nr. topografic	Suprafața* (mp)	Observații / Referințe
A1		3.800	Sector cadastral:20 Teren neimprejmuit;

B. Partea II. Proprietari și acte

Inscrieri privitoare la dreptul de proprietate și alte drepturi reale	Referințe
1 / 03/01/2024	
Act Normativ nr. 7, din 13/03/1996 emis de Parlamentul României;	
B1	Intabulare, drept de PROPRIETATE, dobandit prin Lege, cota actuala 1/1
	1) COMUNA SARMIZEGETUSA- REZERVA COMISIEI LOCALE DE FOND FUNCJAR , CIF:4633293

C. Partea III. SARCINI .

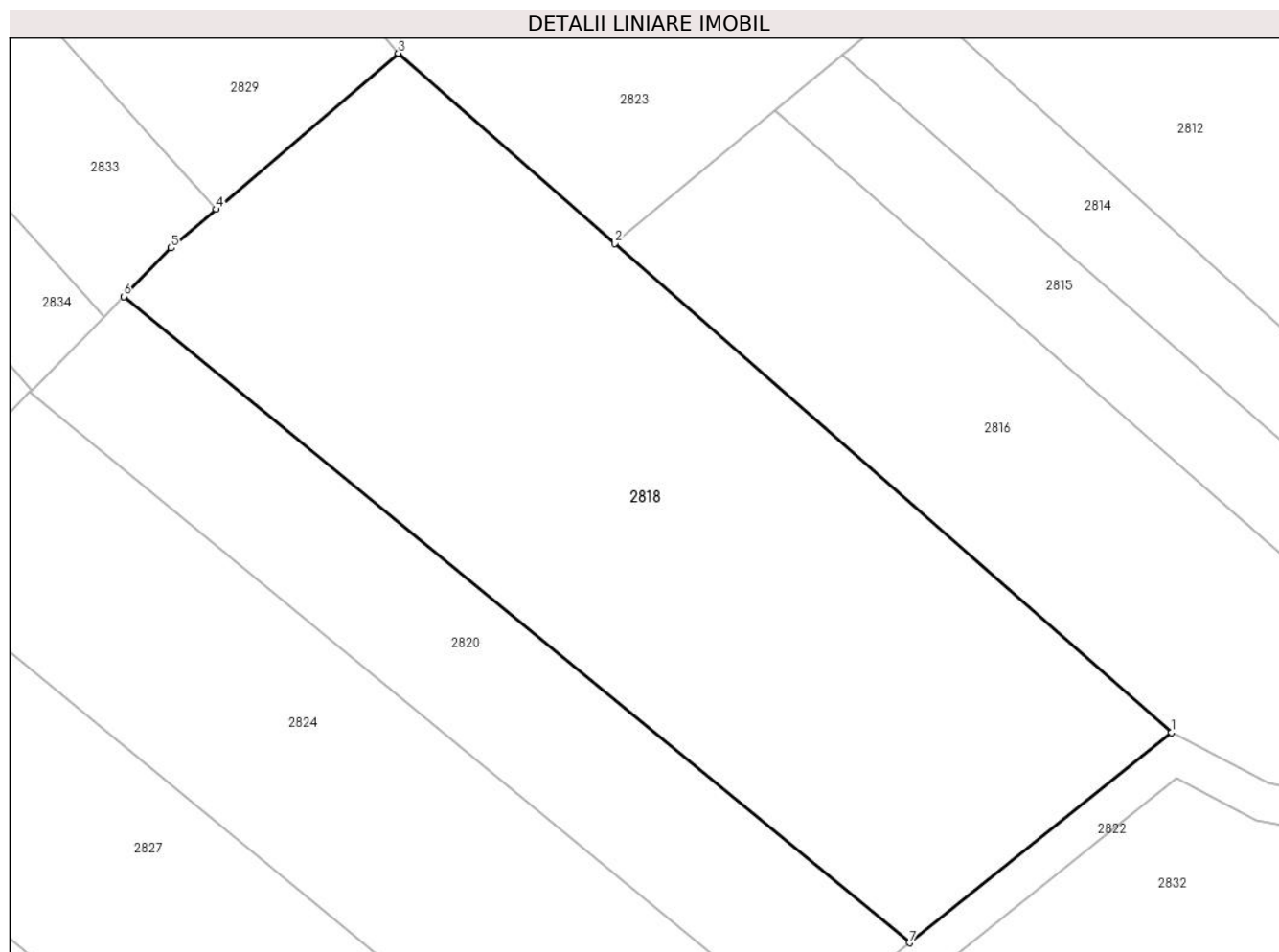
Inscrieri privind dezmembramintele dreptului de proprietate, drepturi reale de garanție și sarcini	Referințe
NU SUNT	

Anexa Nr. 1 La Partea I

Teren

Nr cadastral	Suprafața (mp)*	Observații / Referințe
	3.800	

* Suprafața este determinată în planul de proiecție Stereo 70.



Date referitoare la teren

Crt	Categorie folosință	Intravilan	Suprafața (mp)	Tarla	Parcelă	Nr. topo	Observații / Referințe
1	faneata	NU	3.800	-	98/21	-	

Lungime Segmente

1) Valorile lungimilor segmentelor sunt obținute din proiecție în plan.

Punct început	X / Y	Punct sfârșit	X / Y	Lungime segment (** (m)
1	322.592,668 448.177,124	2	322.535,088 448.227,672	76.62
2	322.535,088 448.227,672	3	322.512,717 448.247,312	29.769
3	322.512,717 448.247,312	4	322.493,875 448.231,193	24.796
4	322.493,875 448.231,193	5	322.489,195 448.227,19	6.158
5	322.489,195 448.227,19	6	322.484,3 448.222,184	7.002

Punct început	X / Y	Punct sfârşit	X / Y	Lungime segment (** (m)
6	322.484,3 448.222,184	7	322.565,552 448.155,391	105.182
7	322.565,552 448.155,391	1	322.592,668 448.177,124	34.751

** Lungimile segmentelor sunt determinate în planul de proiecție Stereo 70 și sunt rotunjite la 1 milimetru.

*** Distanța dintre puncte este formată din segmente cumulate ce sunt mai mici decât valoarea 1 milimetru.

**DATE DESPRE IMOBILUL NR. 2819**

Oficiul de Cadastru și Publicitate Imobiliară HUNEDOARA
Biroul de Cadastru și Publicitate Imobiliară Hateg

A. Partea I. Descrierea imobilului

TEREN Extravilan

Adresa: Jud. Hunedoara

Nr. Crt	Nr cadastral Nr. topografic	Suprafața* (mp)	Observații / Referințe
A1		650	Sector cadastral:20 Teren neimprejmuit;

B. Partea II. Proprietari și acte

Inscrieri privitoare la dreptul de proprietate și alte drepturi reale	Referințe
1 / 04/01/2024	
Act Administrativ nr. 41568/58, din 16/09/1999 emis de CJSPDAT HUNEDOARA;	
B1	A1
Intabulare, drept de PROPRIETATE, dobandit prin Reconstituire, cota actuala 1/1	
1) LĂZĂRONI DOMNICA DEFUNCT:Da	

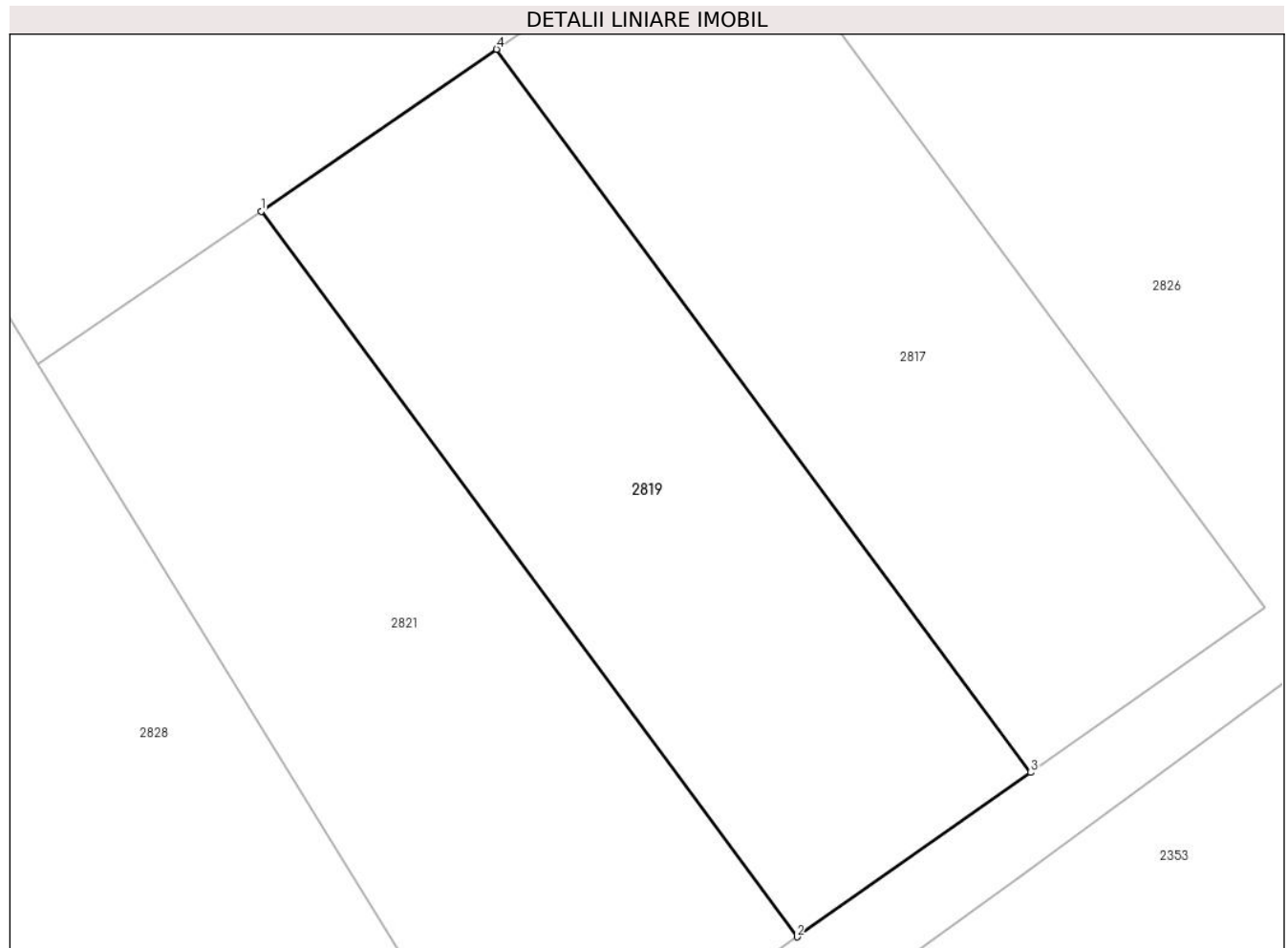
C. Partea III. SARCINI .

Inscrieri privind dezmembramintele dreptului de proprietate, drepturi reale de garanție și sarcini	Referințe
NU SUNT	

Teren

Nr cadastral	Suprafața (mp)*	Observații / Referințe
	650	

* Suprafața este determinată în planul de proiecție Stereo 70.



Date referitoare la teren

Crt	Categorie folosință	Intra vilan	Suprafața (mp)	Tarla	Parcelă	Nr. topo	Observații / Referințe
1	faneata	NU	650	3	128/5	-	

Lungime Segmente

1) Valorile lungimilor segmentelor sunt obținute din proiecție în plan.

Punct început	X / Y	Punct sfârșit	X / Y	Lungime segment (** (m)
1	322.510,832 448.030,886	2	322.537,78 447.994,44	45.327
2	322.537,78 447.994,44	3	322.549,539 448.002,694	14.367
3	322.549,539 448.002,694	4	322.522,674 448.039,027	45.186
4	322.522,674 448.039,027	1	322.510,832 448.030,886	14.37

** Lungimile segmentelor sunt determinate în planul de proiecție Stereo 70 și sunt rotunjite la 1 milimetru.

***** Distanţa dintre puncte este formată din segmente cumulate ce sunt mai mici decât valoarea 1 milimetru.**

**DATE DESPRE IMOBILUL NR. 2820**

Oficiul de Cadastru și Publicitate Imobiliară HUNEDOARA
Biroul de Cadastru și Publicitate Imobiliară Hateg

A. Partea I. Descrierea imobilului

TEREN Extravilan

Adresa: Jud. Hunedoara

Nr. Crt	Nr cadastral Nr. topografic	Suprafața* (mp)	Observații / Referințe
A1		1.441	Sector cadastral:20 Teren neimprejmuit;

B. Partea II. Proprietari și acte

Inscrieri privitoare la dreptul de proprietate și alte drepturi reale	Referințe
1 / 04/01/2024	
Act Administrativ nr. 20/6897, din 11/11/2009 emis de CJSPDAT HUNEDOARA;	
B1	Intabulare, drept de PROPRIETATE, dobandit prin Reconstituire, cota actuala 1/1
	1) PROTOPOPIATUL ROMÂN-UNIT CU ROMA GRECO-CATOLICĂ SARMIZEGETUSA, CIF:999999999999

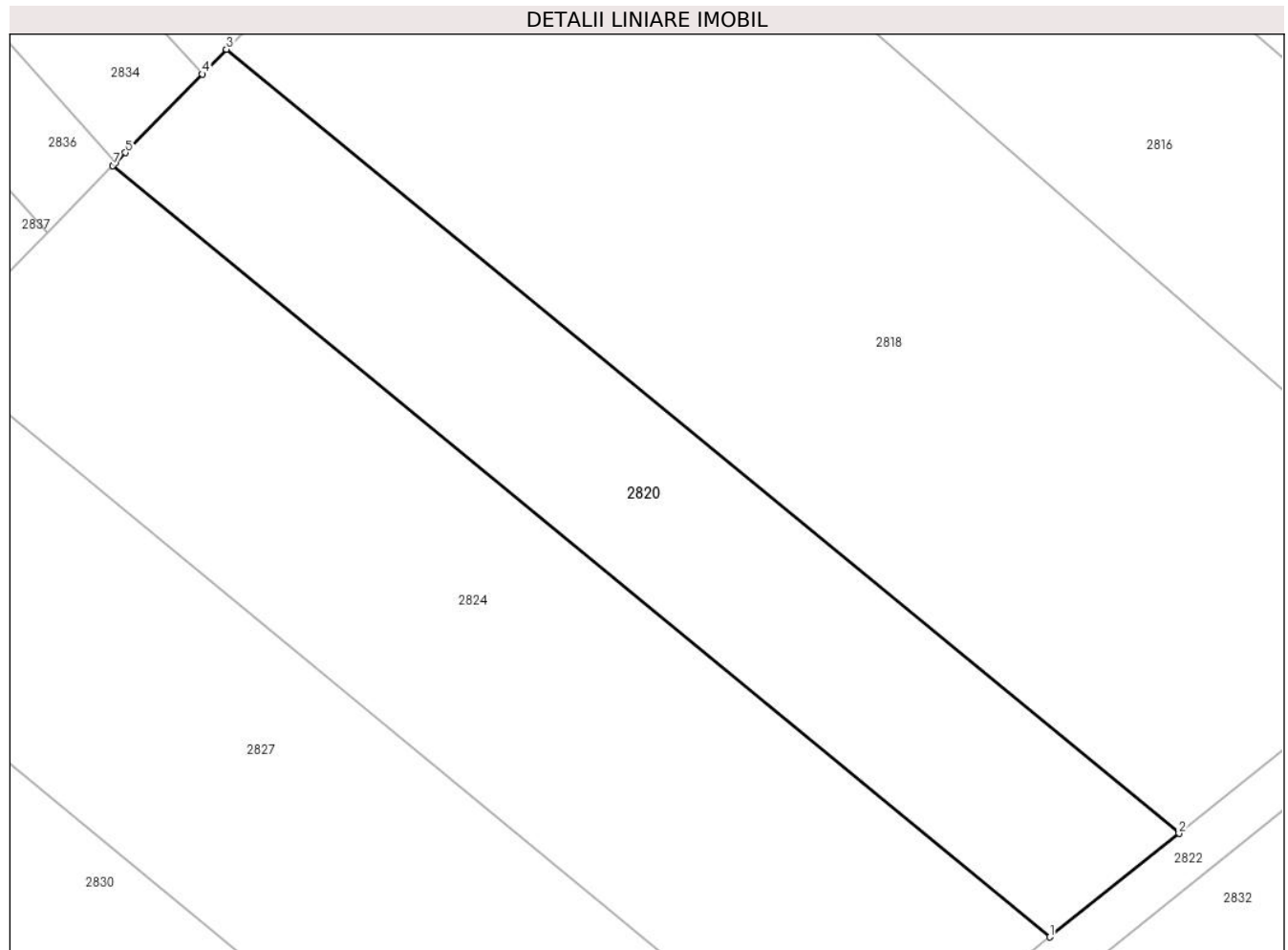
C. Partea III. SARCINI .

Inscrieri privind dezmembramintele dreptului de proprietate, drepturi reale de garanție și sarcini	Referințe
NU SUNT	

Teren

Nr cadastral	Suprafața (mp)*	Observații / Referințe
	1.441	

* Suprafața este determinată în planul de proiecție Stereo 70.



Date referitoare la teren

Crt	Categorie folosință	Intra vilan	Suprafața (mp)	Tarla	Parcelă	Nr. topo	Observații / Referințe
1	faneata	NU	1.441	-	98/20	-	

Lungime Segmente

1) Valorile lungimilor segmentelor sunt obținute din proiecție în plan.

Punct început	X / Y	Punct sfârșit	X / Y	Lungime segment (** (m)
1	322.554,539 448.146,565	2	322.565,552 448.155,391	14.113
2	322.565,552 448.155,391	3	322.484,3 448.222,184	105.182
3	322.484,3 448.222,184	4	322.482,237 448.220,074	2.951
4	322.482,237 448.220,074	5	322.475,69 448.213,378	9.365
5	322.475,69 448.213,378	6	322.474,839 448.212,508	1.217

Punct început	X / Y	Punct sfârşit	X / Y	Lungime segment (** (m)
6	322.474,839 448.212,508	7	322.474,608 448.212,271	0.331
7	322.474,608 448.212,271	1	322.554,539 448.146,565	103.471

** Lungimile segmentelor sunt determinate în planul de proiecție Stereo 70 și sunt rotunjite la 1 milimetru.

*** Distanța dintre puncte este formată din segmente cumulate ce sunt mai mici decât valoarea 1 milimetru.

**DATE DESPRE IMOBILUL NR. 2821**

Oficiul de Cadastru și Publicitate Imobiliară HUNEDOARA
Biroul de Cadastru și Publicitate Imobiliară Hateg

A. Partea I. Descrierea imobilului

TEREN Extravilan

Adresa: Jud. Hunedoara

Nr. Crt	Nr cadastral Nr. topografic	Suprafața* (mp)	Observații / Referințe
A1		700	Sector cadastral:20 Teren neimprejmuit;

B. Partea II. Proprietari și acte

Inscrieri privitoare la dreptul de proprietate și alte drepturi reale	Referințe
1 / 03/01/2024	
Act Normativ nr. 7, din 13/03/1996 emis de Parlamentul României;	
B1	A1
Intabulare, drept de PROPRIETATE, dobândit prin Lege, cota actuala 1/1 1) COMUNA SARMIZEGETUSA- REZERVA COMISIEI LOCALE DE FOND FUNCJAR , CIF:4633293	

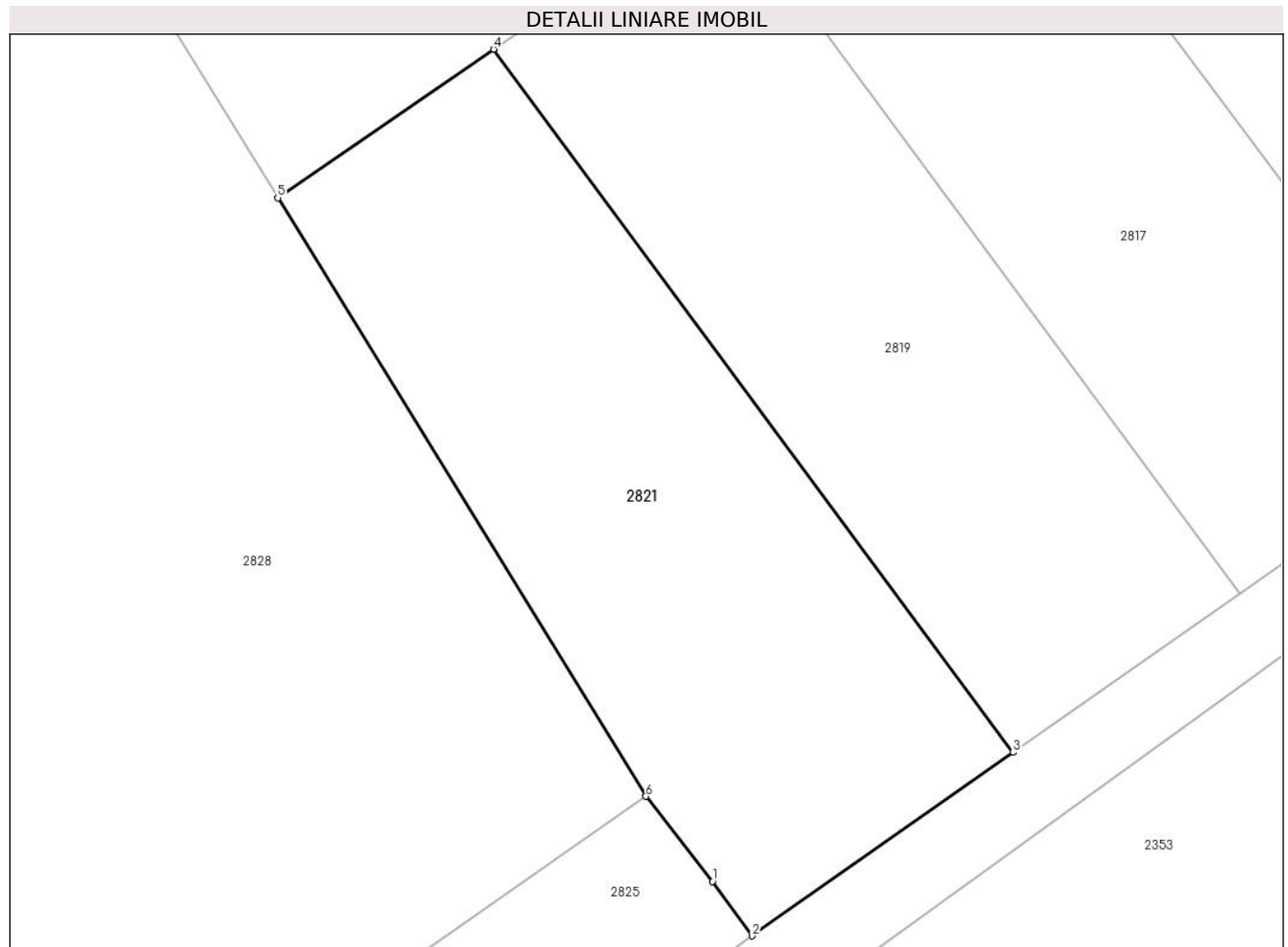
C. Partea III. SARCINI .

Inscrieri privind dezmembramintele dreptului de proprietate, drepturi reale de garanție și sarcini	Referințe
NU SUNT	

Teren

Nr cadastral	Suprafața (mp)*	Observații / Referințe
	700	

* Suprafața este determinată în planul de proiecție Stereo 70.



Date referitoare la teren

Crt	Categorie folosință	Intra vilan	Suprafața (mp)	Tarla	Parcelă	Nr. topo	Observații / Referințe
1	faneata	NU	700	3	128/4	-	Împădurită

Lungime Segmente

1) Valorile lungimilor segmentelor sunt obținute din proiecție în plan.

Punct început	X / Y	Punct sfârșit	X / Y	Lungime segment (** (m)
1	322.522,182 447.987,753	2	322.524,237 447.984,933	3.489
2	322.524,237 447.984,933	3	322.537,78 447.994,44	16.547
3	322.537,78 447.994,44	4	322.510,832 448.030,886	45.327
4	322.510,832 448.030,886	5	322.499,63 448.023,185	13.594
5	322.499,63 448.023,185	6	322.518,727 447.992,163	36.429

Punct început	X / Y	Punct sfârşit	X / Y	Lungime segment (** (m)
6	322.518,727 447.992,163	1	322.522,182 447.987,753	5.602

** Lungimile segmentelor sunt determinate în planul de proiecţie Stereo 70 şi sunt rotunjite la 1 milimetru.

*** Distanţa dintre puncte este formată din segmente cumulate ce sunt mai mici decât valoarea 1 milimetru.

**DATE DESPRE IMOBILUL NR. 2822**

Oficiul de Cadastru și Publicitate Imobiliară HUNEDOARA
Biroul de Cadastru și Publicitate Imobiliară Hateg

A. Partea I. Descrierea imobilului

TEREN Extravilan

Adresa: Jud. Hunedoara

Nr. Crt	Nr cadastral Nr. topografic	Suprafața* (mp)	Observații / Referințe
A1		5.153	Sector cadastral:20 Teren neimprejmuit;

B. Partea II. Proprietari și acte

Inscrieri privitoare la dreptul de proprietate și alte drepturi reale		Referințe
1 / 04/01/2024		
Act Normativ nr. 7, din 13/03/1996 emis de Parlamentul României;		
B1	Inscrierea provizorie, drept de PROPRIETATE, dobandit prin Lege, cota actuala 1/1 1) COMUNA SARMIZEGETUSA, CIF:4633293	A1

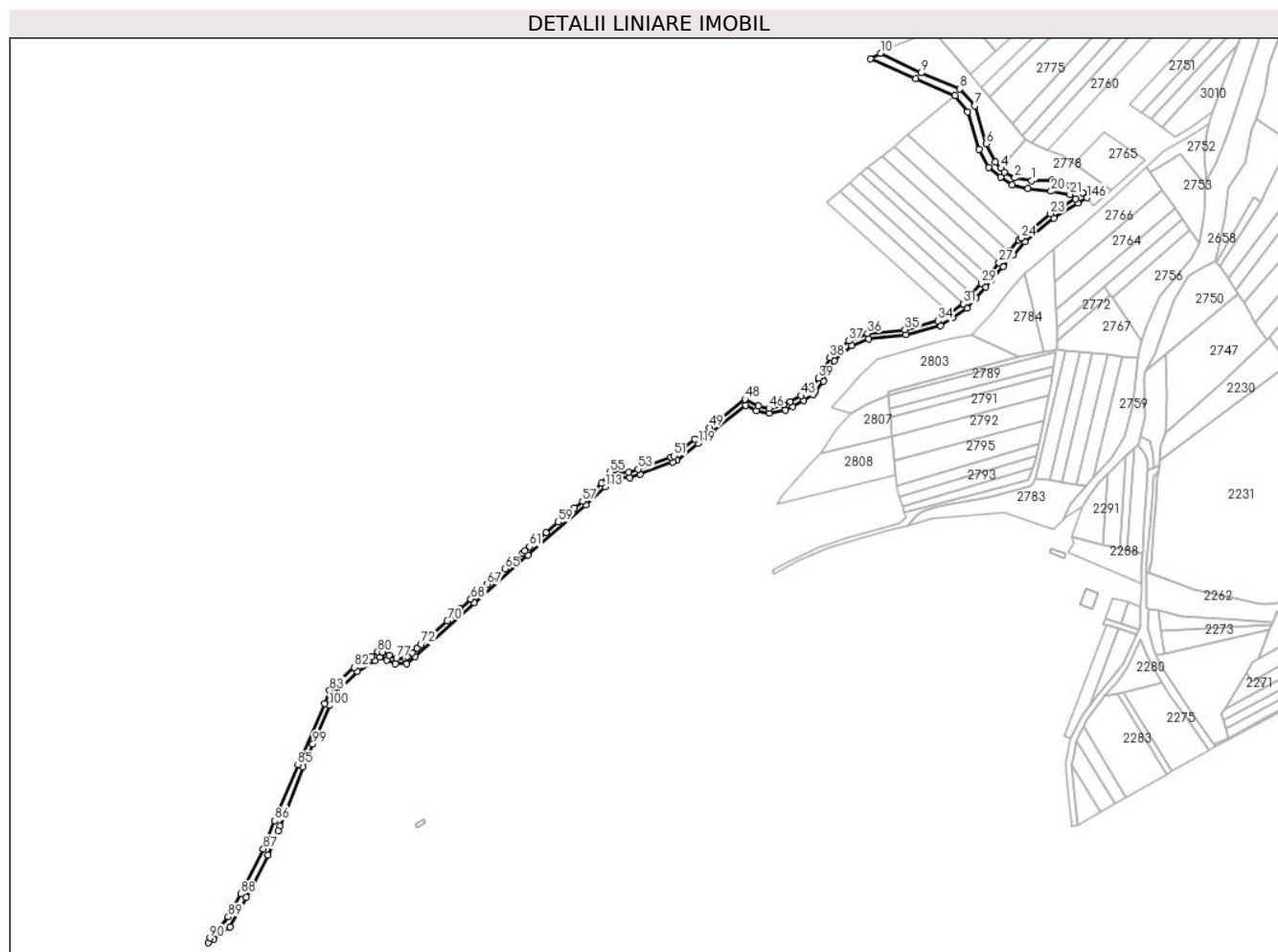
C. Partea III. SARCINI .

Inscrieri privind dezmembramintele dreptului de proprietate, drepturi reale de garanție și sarcini	Referințe
NU SUNT	

Teren

Nr cadastral	Suprafața (mp)*	Observații / Referințe
	5.153	

* Suprafața este determinată în planul de proiecție Stereo 70.



Date referitoare la teren

Crt	Categorie folosință	Intravilan	Suprafața (mp)	Tarla	Parcelă	Nr. topo	Observații / Referințe
1	drum	NU	5.153	-	-	-	

Lungime Segmente

1) Valorile lungimilor segmentelor sunt obținute din proiecție în plan.

Punct început	X / Y	Punct sfârșit	X / Y	Lungime segment
1	322.810,833 448.343,194	2	322.797,967 448.345,215	13.024
4	322.787,436 448.352,682	5	322.783,246 448.357,251	6.199
7	322.767,672 448.399,98	8	322.756,041 448.412,838	17.338
10	322.695,863 448.440,033	11	322.688,207 448.435,71	8.792
13	322.752,324 448.407,705	14	322.761,834 448.395,303	15.628
16	322.777,978 448.353,009	17	322.787,162 448.345,721	11.724
2	322.797,967 448.345,215	3	322.790,112 448.349,763	9.077
5	322.783,246 448.357,251	6	322.776,176 448.371,109	15.557
8	322.756,041 448.412,838	9	322.726,746 448.425,057	31.741
11	322.688,207 448.435,71	12	322.722,697 448.420,474	37.705
14	322.761,834 448.395,303	15	322.770,902 448.366,938	29.779
17	322.787,162 448.345,721	18	322.795,867 448.339,902	10.471
3	322.790,112 448.349,763	4	322.787,436 448.352,682	3.96
6	322.776,176 448.371,109	7	322.767,672 448.399,98	30.097
9	322.726,746 448.425,057	10	322.695,863 448.440,033	34.323
12	322.722,697 448.420,474	13	322.752,324 448.407,705	32.262
15	322.770,902 448.366,938	16	322.777,978 448.353,009	15.623
18	322.795,867 448.339,902	19	322.807,809 448.336,967	12.297

Punct început	X / Y	Punct sfârșit	X / Y	Lungime segment	Punct început	X / Y	Punct sfârșit	X / Y	Lungime segment	Punct început	X / Y	Punct sfârșit	X / Y	Lungime segment
19	322.807,809 448.336,967	20	322.825,536 448.335,091	17.826	20	322.825,536 448.335,091	21	322.839,822 448.332,694	14.486	21	322.839,822 448.332,694	22	322.843,973 448.329,326	5.345
22	322.843,973 448.329,326	23	322.825,074 448.318,078	21.993	23	322.825,074 448.318,078	24	322.802,933 448.299,476	28.918	24	322.802,933 448.299,476	25	322.801,078 448.297,917	2.423
25	322.801,078 448.297,917	26	322.793,719 448.289,46	11.211	26	322.793,719 448.289,46	27	322.786,033 448.280,628	11.708	27	322.786,033 448.280,628	28	322.777,397 448.270,703	13.156
28	322.777,397 448.270,703	29	322.772,604 448.265,195	7.301	29	322.772,604 448.265,195	30	322.765,24 448.256,733	11.218	30	322.765,24 448.256,733	31	322.759,013 448.249,576	9.487
31	322.759,013 448.249,576	32	322.758,767 448.249,293	0.375	32	322.758,767 448.249,293	33	322.748,21 448.242,325	12.649	33	322.748,21 448.242,325	34	322.739,591 448.236,635	10.328
34	322.739,591 448.236,635	35	322.714,484 448.229,876	26.001	35	322.714,484 448.229,876	36	322.685,945 448.227,026	28.681	36	322.685,945 448.227,026	37	322.671,74 448.221,348	15.298
37	322.671,74 448.221,348	38	322.657,417 448.208,808	19.037	38	322.657,417 448.208,808	39	322.648,868 448.193,041	17.936	39	322.648,868 448.193,041	40	322.642,658 448.185,004	10.157
40	322.642,658 448.185,004	41	322.642,121 448.184,308	0.879	41	322.642,121 448.184,308	42	322.641,647 448.183,696	0.774	42	322.641,647 448.183,696	43	322.635,35 448.179,738	7.438
43	322.635,35 448.179,738	44	322.627,015 448.175,224	9.479	44	322.627,015 448.175,224	45	322.622,234 448.172,694	5.409	45	322.622,234 448.172,694	46	322.610,87 448.170,328	11.608
46	322.610,87 448.170,328	47	322.602,703 448.171,866	8.311	47	322.602,703 448.171,866	48	322.592,668 448.177,124	11.329	48	322.592,668 448.177,124	49	322.565,552 448.155,391	34.751
49	322.565,552 448.155,391	50	322.554,539 448.146,565	14.113	50	322.554,539 448.146,565	51	322.538,817 448.133,964	20.149	51	322.538,817 448.133,964	52	322.536,277 448.133,037	2.704
52	322.536,277 448.133,037	53	322.511,32 448.123,925	26.568	53	322.511,32 448.123,925	54	322.504,404 448.121,4	7.363	54	322.504,404 448.121,4	55	322.490,151 448.121,826	14.259
55	322.490,151 448.121,826	56	322.483,55 448.113,347	10.746	56	322.483,55 448.113,347	57	322.469,108 448.099,542	19.979	57	322.469,108 448.099,542	58	322.463,096 448.094,376	7.927
58	322.463,096 448.094,376	59	322.450,653 448.083,683	16.406	59	322.450,653 448.083,683	60	322.441,306 448.075,652	12.323	60	322.441,306 448.075,652	61	322.428,892 448.064,985	16.367
61	322.428,892 448.064,985	62	322.425,108 448.061,733	4.989	62	322.425,108 448.061,733	63	322.423,257 448.060,075	2.485	63	322.423,257 448.060,075	64	322.417,958 448.055,33	7.113
64	322.417,958 448.055,33	65	322.409,957 448.048,166	10.74	65	322.409,957 448.048,166	66	322.403,872 448.042,717	8.168	66	322.403,872 448.042,717	67	322.396,784 448.036,37	9.514
67	322.396,784 448.036,37	68	322.384,205 448.025,106	16.885	68	322.384,205 448.025,106	69	322.375,96 448.017,609	11.144	69	322.375,96 448.017,609	70	322.366,167 448.008,704	13.236
70	322.366,167 448.008,704	71	322.355,598 447.999,093	14.285	71	322.355,598 447.999,093	72	322.346,524 447.990,842	12.264	72	322.346,524 447.990,842	73	322.343,185 447.987,806	4.513
73	322.343,185 447.987,806	74	322.339,405 447.984,369	5.109	74	322.339,405 447.984,369	75	322.335,619 447.981,39	4.817	75	322.335,619 447.981,39	76	322.333,953 447.980,079	2.12
76	322.333,953 447.980,079	77	322.327,572 447.979,964	6.382	77	322.327,572 447.979,964	78	322.321,887 447.982,282	6.139	78	322.321,887 447.982,282	79	322.317,189 447.984,775	5.318
79	322.317,189 447.984,775	80	322.313,409 447.985,022	3.788	80	322.313,409 447.985,022	81	322.308,802 447.981,598	5.74	81	322.308,802 447.981,598	82	322.295,494 447.973,35	15.657
82	322.295,494 447.973,35	83	322.276,873 447.955,695	25.66	83	322.276,873 447.955,695	84	322.273,084 447.945,669	10.718	84	322.273,084 447.945,669	85	322.252,632 447.899,115	50.848
85	322.252,632 447.899,115	86	322.235,116 447.856,714	45.877	86	322.235,116 447.856,714	87	322.226,411 447.835,188	23.22	87	322.226,411 447.835,188	88	322.209,271 447.800,977	38.265
88	322.209,271 447.800,977	89	322.199,667 447.783,495	19.946	89	322.199,667 447.783,495	90	322.185,718 447.767,498	21.224	90	322.185,718 447.767,498	91	322.184,407 447.763,876	3.852
91	322.184,407 447.763,876	92	322.188,652 447.766,907	5.216	92	322.188,652 447.766,907	93	322.201,173 447.775,85	15.387	93	322.201,173 447.775,85	94	322.213,173 447.798,569	25.693
94	322.213,173 447.798,569	95	322.229,884 447.830,319	35.879	95	322.229,884 447.830,319	96	322.237,454 447.849,057	20.209	96	322.237,454 447.849,057	97	322.238,819 447.852,433	3.642
97	322.238,819 447.852,433	98	322.256,312 447.897,547	48.387	98	322.256,312 447.897,547	99	322.263,965 447.914,967	19.027	99	322.263,965 447.914,967	100	322.276,788 447.944,157	31.882
100	322.276,788 447.944,157	101	322.280,291 447.953,423	9.906	101	322.280,291 447.953,423	102	322.297,949 447.970,166	24.334	102	322.297,949 447.970,166	103	322.311,053 447.978,287	15.416
103	322.311,053 447.978,287	104	322.314,615 447.980,935	4.438	104	322.314,615 447.980,935	105	322.316,072 447.980,839	1.46	105	322.316,072 447.980,839	106	322.320,19 447.978,655	4.661
106	322.320,19 447.978,655	107	322.326,822 447.975,949	7.163	107	322.326,822 447.975,949	108	322.335,369 447.976,105	8.548	108	322.335,369 447.976,105	109	322.341,99 447.981,314	8.424
109	322.341,99 447.981,314	110	322.386,885 448.022,137	60.68	110	322.386,885 448.022,137	111	322.427,746 448.058,726	54.849	111	322.427,746 448.058,726	112	322.471,795 448.096,577	58.078
112	322.471,795 448.096,577	113	322.486,314 448.110,455	20.085	113	322.486,314 448.110,455	114	322.492,06 448.117,767	9.3	114	322.492,06 448.117,767	115	322.505,053 448.117,379	12.999
115	322.505,053 448.117,379	116	322.512,692 448.120,168	8.132	116	322.512,692 448.120,168	117	322.537,649 448.129,279	26.568	117	322.537,649 448.129,279	118	322.540,806 448.130,432	3.361

Punct început	X / Y	Punct sfârșit	X / Y	Lungime segment	Punct început	X / Y	Punct sfârșit	X / Y	Lungime segment	Punct început	X / Y	Punct sfârșit	X / Y	Lungime segment
118	322.540,806 448.130,432	119	322.557,041 448.143,443	20.805	119	322.557,041 448.143,443	120	322.568,054 448.152,27	14.114	120	322.568,054 448.152,27	121	322.593,128 448.172,367	32.134
121	322.593,128 448.172,367	122	322.601,375 448.168,045	9.311	122	322.601,375 448.168,045	123	322.610,909 448.166,25	9.702	123	322.610,909 448.166,25	124	322.623,604 448.168,893	12.967
124	322.623,604 448.168,893	125	322.628,903 448.171,697	5.995	125	322.628,903 448.171,697	126	322.637,369 448.176,282	9.628	126	322.637,369 448.176,282	127	322.644,378 448.180,688	8.279
127	322.644,378 448.180,688	128	322.645,286 448.181,863	1.485	128	322.645,286 448.181,863	129	322.645,823 448.182,558	0.878	129	322.645,823 448.182,558	130	322.652,231 448.190,851	10.48
130	322.652,231 448.190,851	131	322.660,591 448.206,271	17.54	131	322.660,591 448.206,271	132	322.673,86 448.217,888	17.636	132	322.673,86 448.217,888	133	322.686,905 448.223,102	14.048
133	322.686,905 448.223,102	134	322.715,207 448.225,928	28.443	134	322.715,207 448.225,928	135	322.741,255 448.232,941	26.976	135	322.741,255 448.232,941	136	322.750,414 448.238,987	10.975
136	322.750,414 448.238,987	137	322.761,427 448.246,256	13.196	137	322.761,427 448.246,256	138	322.768,258 448.254,107	10.407	138	322.768,258 448.254,107	139	322.775,622 448.262,57	11.218
139	322.775,622 448.262,57	140	322.780,414 448.268,077	7.3	140	322.780,414 448.268,077	141	322.789,051 448.278,002	13.157	141	322.789,051 448.278,002	142	322.796,7 448.286,793	11.653
142	322.796,7 448.286,793	143	322.805,703 448.296,579	13.297	143	322.805,703 448.296,579	144	322.827,398 448.314,807	28.336	144	322.827,398 448.314,807	145	322.845,936 448.325,955	21.632
145	322.845,936 448.325,955	146	322.852,886 448.330,13	8.108	146	322.852,886 448.330,13	147	322.849,621 448.334,165	5.191	147	322.849,621 448.334,165	148	322.845,622 448.336,595	4.679
148	322.845,622 448.336,595	149	322.839,782 448.339,362	6.462	149	322.839,782 448.339,362	150	322.826,053 448.343,561	14.357	150	322.826,053 448.343,561	1	322.810,833 448.343,194	15.224

** Lungimile segmentelor sunt determinate în planul de proiecție Stereo 70 și sunt rotunjite la 1 milimetru.

*** Distanța dintre puncte este formată din segmente cumulate ce sunt mai mici decât valoarea 1 milimetru.

**DATE DESPRE IMOBILUL NR. 2823**

Oficiul de Cadastru și Publicitate Imobiliară HUNEDOARA
Biroul de Cadastru și Publicitate Imobiliară Hateg

A. Partea I. Descrierea imobilului

TEREN Extravilan

Adresa: Jud. Hunedoara

Nr. Crt	Nr cadastral Nr. topografic	Suprafața* (mp)	Observații / Referințe
A1		40.272	Sector cadastral:20 Teren neimprejmuit;

B. Partea II. Proprietari și acte

Inscrieri privitoare la dreptul de proprietate și alte drepturi reale	Referințe
1 / 03/01/2024	
Act Normativ nr. 7, din 13/03/1996 emis de Parlamentul României;	
B1	A1
Intabulare, drept de PROPRIETATE, dobândit prin Lege, cota actuala 1/1 1) COMUNA SARMIZEGETUSA- REZERVA COMISIEI LOCALE DE FOND FUNCJAR , CIF:4633293	

C. Partea III. SARCINI .

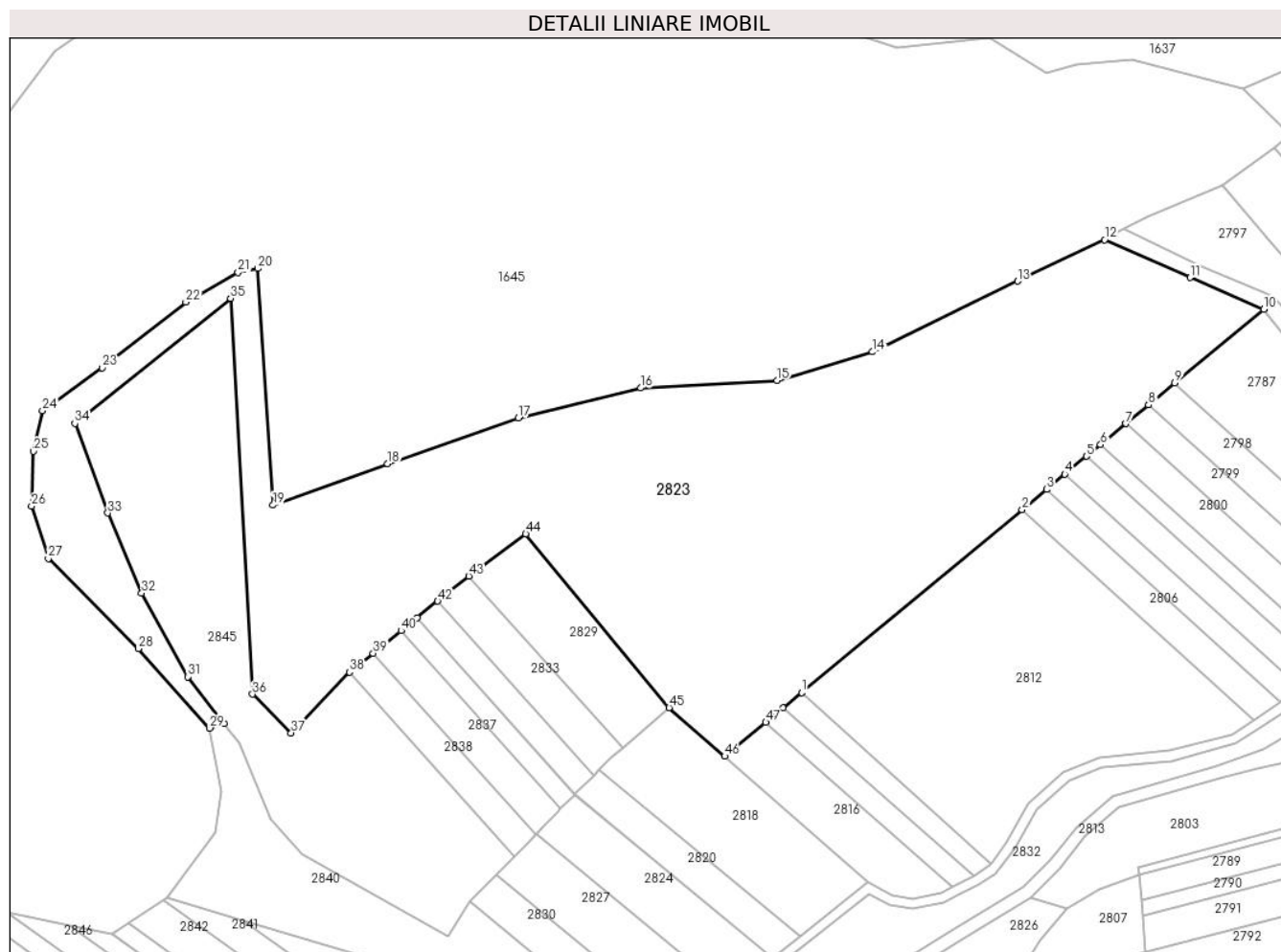
Inscrieri privind dezmembramintele dreptului de proprietate, drepturi reale de garanție și sarcini	Referințe
NU SUNT	

Anexa Nr. 1 La Partea I

Teren

Nr cadastral	Suprafaţa (mp)*	Observaţii / Referinţe
	40.272	

* Suprafaţa este determinată în planul de proiecţie Stereo 70.



Date referitoare la teren

Crt	Categorie folosinţă	Intravilan	Suprafaţa (mp)	Tarla	Parcelă	Nr. topo	Observaţii / Referinţe
1	faneata	NU	40.272	-	-	-	Împădurită

Lungime Segmente

1) Valorile lungimilor segmentelor sunt obţinute din proiecţie în plan.

Punct început	X / Y	Punct sfârşit	X / Y	Lungime segment
1	322.566,072 448.253,35	2	322.654,941 448.327,0	115.421
4	322.672,141 448.341,254	5	322.680,864 448.348,483	11.329
7	322.696,771 448.361,666	8	322.705,874 448.369,211	11.823
10	322.752,324 448.407,705	11	322.722,697 448.420,474	32.262
13	322.653,059 448.419,0	14	322.594,536 448.390,532	65.08
16	322.501,242 448.376,007	17	322.451,937 448.363,864	50.778
2	322.654,941 448.327,0	3	322.664,764 448.335,141	12.758
5	322.680,864 448.348,483	6	322.686,54 448.353,187	7.372
8	322.705,874 448.369,211	9	322.716,459 448.377,983	13.747
11	322.722,697 448.420,474	12	322.688,207 448.435,71	37.705
14	322.594,536 448.390,532	15	322.556,213 448.379,089	39.995
17	322.451,937 448.363,864	18	322.399,275 448.345,547	55.757
3	322.664,764 448.335,141	4	322.672,141 448.341,254	9.581
6	322.686,54 448.353,187	7	322.696,771 448.361,666	13.288
9	322.716,459 448.377,983	10	322.752,324 448.407,705	46.58
12	322.688,207 448.435,71	13	322.653,059 448.419,0	38.918
15	322.556,213 448.379,089	16	322.501,242 448.376,007	55.057
18	322.399,275 448.345,547	19	322.353,092 448.328,834	49.114

Punct început	X / Y	Punct sfârșit	X / Y	Lungime segment	Punct început	X / Y	Punct sfârșit	X / Y	Lungime segment	Punct început	X / Y	Punct sfârșit	X / Y	Lungime segment
19	322.353,092 448.328,834	20	322.346,991 448.424,071	95.432	20	322.346,991 448.424,071	21	322.339,062 448.422,463	8.09	21	322.339,062 448.422,463	22	322.317,939 448.410,538	24.257
22	322.317,939 448.410,538	23	322.284,239 448.384,111	42.826	23	322.284,239 448.384,111	24	322.260,214 448.366,868	29.572	24	322.260,214 448.366,868	25	322.256,644 448.350,528	16.725
25	322.256,644 448.350,528	26	322.255,837 448.328,452	22.091	26	322.255,837 448.328,452	27	322.262,597 448.307,32	22.187	27	322.262,597 448.307,32	28	322.298,855 448.271,05	51.285
28	322.298,855 448.271,05	29	322.327,549 448.239,053	42.979	29	322.327,549 448.239,053	30	322.333,348 448.240,989	6.114	30	322.333,348 448.240,989	31	322.318,698 448.259,699	23.763
31	322.318,698 448.259,699	32	322.300,177 448.293,393	38.449	32	322.300,177 448.293,393	33	322.286,526 448.325,667	35.042	33	322.286,526 448.325,667	34	322.273,236 448.361,684	38.391
34	322.273,236 448.361,684	35	322.335,986 448.412,075	80.479	35	322.335,986 448.412,075	36	322.344,832 448.252,706	159.614	36	322.344,832 448.252,706	37	322.360,451 448.237,12	22.065
37	322.360,451 448.237,12	38	322.384,018 448.261,584	33.969	38	322.384,018 448.261,584	39	322.393,476 448.269,207	12.148	39	322.393,476 448.269,207	40	322.404,707 448.278,26	14.425
40	322.404,707 448.278,26	41	322.411,215 448.283,506	8.359	41	322.411,215 448.283,506	42	322.419,447 448.290,141	10.573	42	322.419,447 448.290,141	43	322.431,989 448.300,251	16.109
43	322.431,989 448.300,251	44	322.454,968 448.317,244	28.58	44	322.454,968 448.317,244	45	322.512,717 448.247,312	90.694	45	322.512,717 448.247,312	46	322.535,088 448.227,672	29.769
46	322.535,088 448.227,672	47	322.551,643 448.241,392	21.501	47	322.551,643 448.241,392	48	322.558,575 448.247,137	9.003	48	322.558,575 448.247,137	1	322.566,072 448.253,35	9.737

** Lungimile segmentelor sunt determinate în planul de proiecție Stereo 70 și sunt rotunjite la 1 milimetru.

*** Distanța dintre puncte este formată din segmente cumulate ce sunt mai mici decât valoarea 1 milimetru.

**DATE DESPRE IMOBILUL NR. 2824**

Oficiul de Cadastru și Publicitate Imobiliară HUNEDOARA
Biroul de Cadastru și Publicitate Imobiliară Hateg

A. Partea I. Descrierea imobilului

TEREN Extravilan

Adresa: Jud. Hunedoara

Nr. Crt	Nr cadastral Nr. topografic	Suprafața* (mp)	Observații / Referințe
A1		2.250	Sector cadastral:20 Teren neimprejmuit;

B. Partea II. Proprietari și acte

Inscrieri privitoare la dreptul de proprietate și alte drepturi reale		Referințe
1 / 03/01/2024		
Act Normativ nr. 7, din 13/03/1996 emis de Parlamentul României;		
B1	Intabulare, drept de PROPRIETATE, dobandit prin Lege, cota actuala 1/1	A1
1) COMUNA SARMIZEGETUSA- REZERVA COMISIEI LOCALE DE FOND FUNCJAR , CIF:4633293		

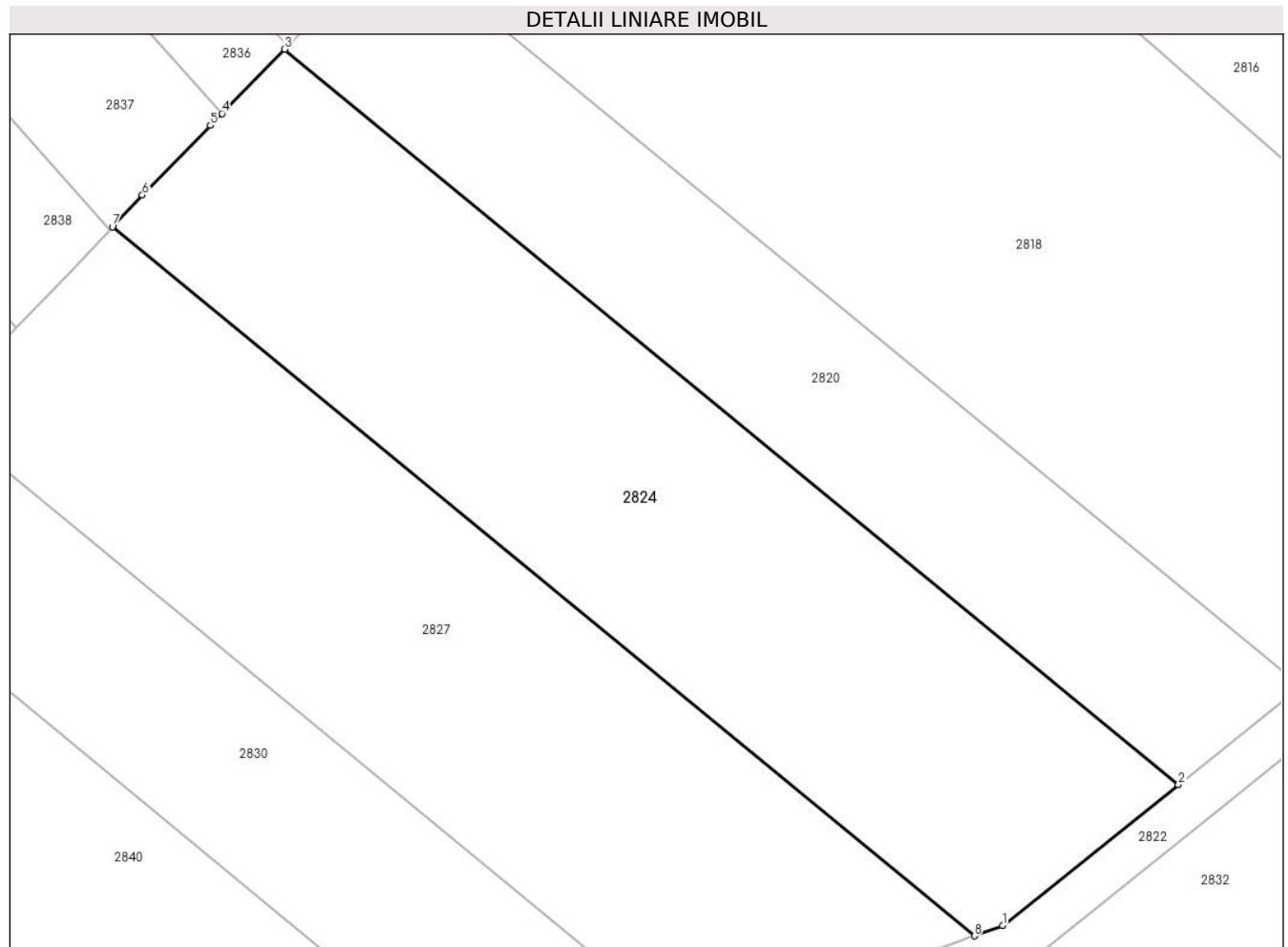
C. Partea III. SARCINI .

Inscrieri privind dezmembramintele dreptului de proprietate, drepturi reale de garanție și sarcini	Referințe
NU SUNT	

Teren

Nr cadastral	Suprafața (mp)*	Observații / Referințe
	2.250	

* Suprafața este determinată în planul de proiecție Stereo 70.



Date referitoare la teren

Crt	Categorie folosință	Intra vilan	Suprafața (mp)	Tarla	Parcelă	Nr. topo	Observații / Referințe
1	faneata	NU	2.250	-	98/19	-	

Lungime Segmente

1) Valorile lungimilor segmentelor sunt obținute din proiecție în plan.

Punct început	X / Y	Punct sfârșit	X / Y	Lungime segment (** (m)
1	322.538,817 448.133,964	2	322.554,539 448.146,565	20.149
2	322.554,539 448.146,565	3	322.474,608 448.212,271	103.471
3	322.474,608 448.212,271	4	322.468,99 448.206,526	8.035
4	322.468,99 448.206,526	5	322.467,958 448.205,471	1.476
5	322.467,958 448.205,471	6	322.461,867 448.199,242	8.712

Punct început	X / Y	Punct sfârșit	X / Y	Lungime segment (** (m)
6	322.461,867 448.199,242	7	322.459,194 448.196,402	3.9
7	322.459,194 448.196,402	8	322.536,277 448.133,037	99.784
8	322.536,277 448.133,037	1	322.538,817 448.133,964	2.704

** Lungimile segmentelor sunt determinate în planul de proiecție Stereo 70 și sunt rotunjite la 1 milimetru.

*** Distanța dintre puncte este formată din segmente cumulate ce sunt mai mici decât valoarea 1 milimetru.

**DATE DESPRE IMOBILUL NR. 2825**

Oficiul de Cadastru și Publicitate Imobiliară HUNEDOARA
Biroul de Cadastru și Publicitate Imobiliară Hateg

A. Partea I. Descrierea imobilului

TEREN Extravilan

Adresa: Jud. Hunedoara

Nr. Crt	Nr cadastral Nr. topografic	Suprafața* (mp)	Observații / Referințe
A1	60416	400	Sector cadastral:20 Teren neimprejmuit;

B. Partea II. Proprietari și acte

Inscrieri privitoare la dreptul de proprietate și alte drepturi reale	Referințe
3322 / 14/02/2014	
Act Notarial nr. 210, din 14/02/2014 emis de Vasu Mihaela Camelia;	
B1	A1
Intabulare, drept de PROPRIETATEcu titlu cumparare, dobandit prin Conventie, cota actuala 1/1, cota initiala 1/1	
1) PERESCU LUCIAN-EUGEN, si sotia	
2) PERESCU CAMELIA, bun comun	

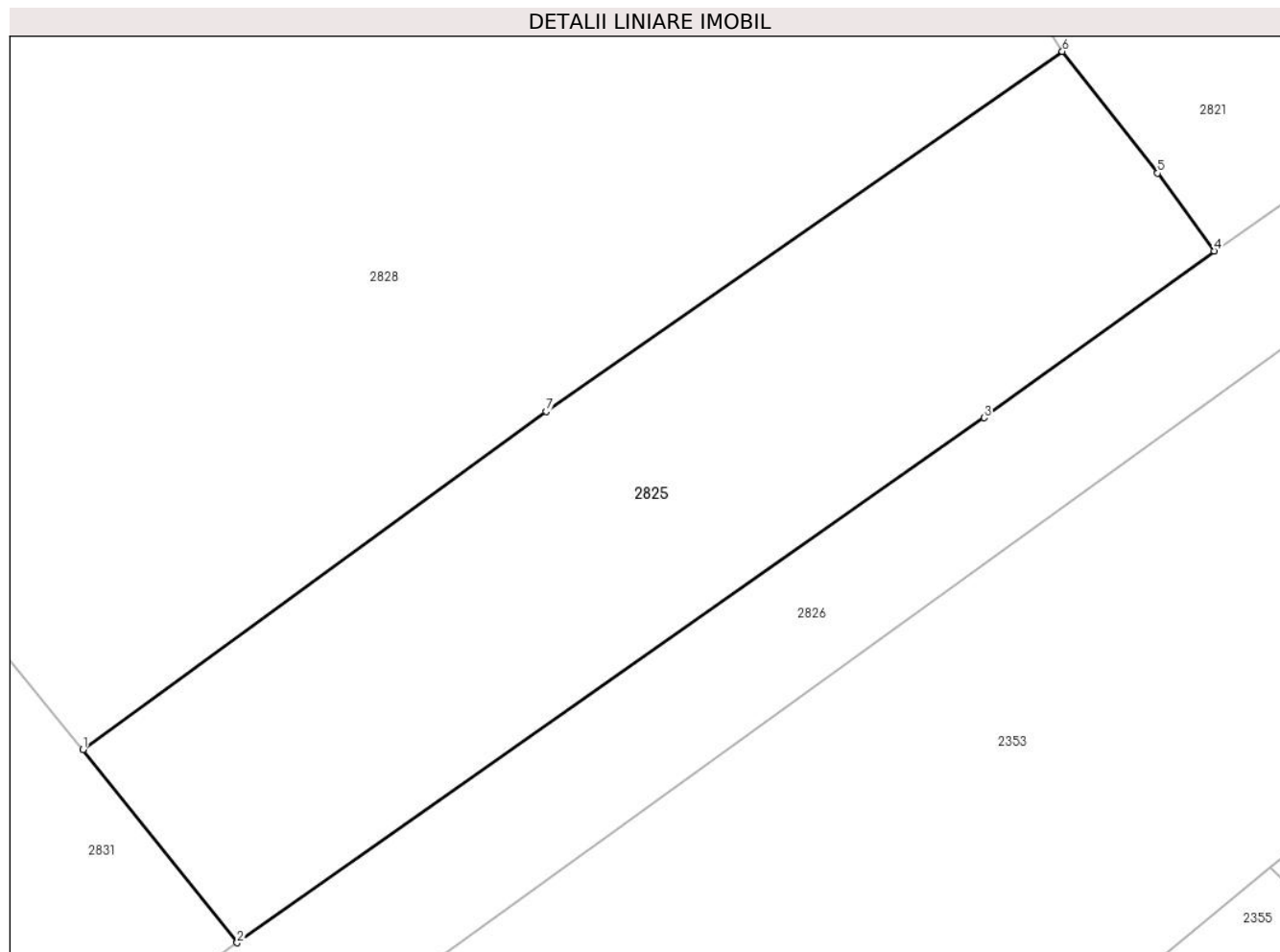
C. Partea III. SARCINI .

Inscrieri privind dezmembramintele dreptului de proprietate, drepturi reale de garanție și sarcini	Referințe
NU SUNT	

Teren

Nr cadastral	Suprafața (mp)*	Observații / Referințe
60416	400	

* Suprafața este determinată în planul de proiecție Stereo 70.



Date referitoare la teren

Crt	Categorie folosință	Intra vilan	Suprafața (mp)	Tarla	Parcelă	Nr. topo	Observații / Referințe
1	faneata	NU	400	3	128/2	-	

Lungime Segmente

1) Valorile lungimilor segmentelor sunt obținute din proiecție în plan.

Punct început	X / Y	Punct sfârșit	X / Y	Lungime segment (** (m)
1	322.483,208 447.966,866	2	322.488,794 447.959,871	8.952
2	322.488,794 447.959,871	3	322.515,894 447.978,891	33.108
3	322.515,894 447.978,891	4	322.524,237 447.984,933	10.301
4	322.524,237 447.984,933	5	322.522,182 447.987,753	3.489
5	322.522,182 447.987,753	6	322.518,727 447.992,163	5.602

Punct început	X / Y	Punct sfârşit	X / Y	Lungime segment (** (m)
6	322.518,727 447.992,163	7	322.500,0 447.979,117	22.823
7	322.500,0 447.979,117	1	322.483,208 447.966,866	20.786

** Lungimile segmentelor sunt determinate în planul de proiecţie Stereo 70 şi sunt rotunjite la 1 milimetru.

*** Distanţa dintre puncte este formată din segmente cumulate ce sunt mai mici decât valoarea 1 milimetru.

**DATE DESPRE IMOBILUL NR. 2826**

Oficiul de Cadastru și Publicitate Imobiliară HUNEDOARA
Biroul de Cadastru și Publicitate Imobiliară Hateg

A. Partea I. Descrierea imobilului

TEREN Extravilan

Adresa: Jud. Hunedoara

Nr. Crt	Nr cadastral Nr. topografic	Suprafața* (mp)	Observații / Referințe
A1		18.227	Sector cadastral:20 Teren neimpregmuit;

B. Partea II. Proprietari și acte

Inscrieri privitoare la dreptul de proprietate și alte drepturi reale		Referințe
1 / 03/01/2024		
Act Normativ nr. 7, din 13/03/1996 emis de Parlamentul României;		
B1	Intabulare, drept de PROPRIETATE, dobandit prin Lege, cota actuala 1/1	A1
1) COMUNA SARMIZEGETUSA- REZERVA COMISIEI LOCALE DE FOND FUNCJAR , CIF:4633293		

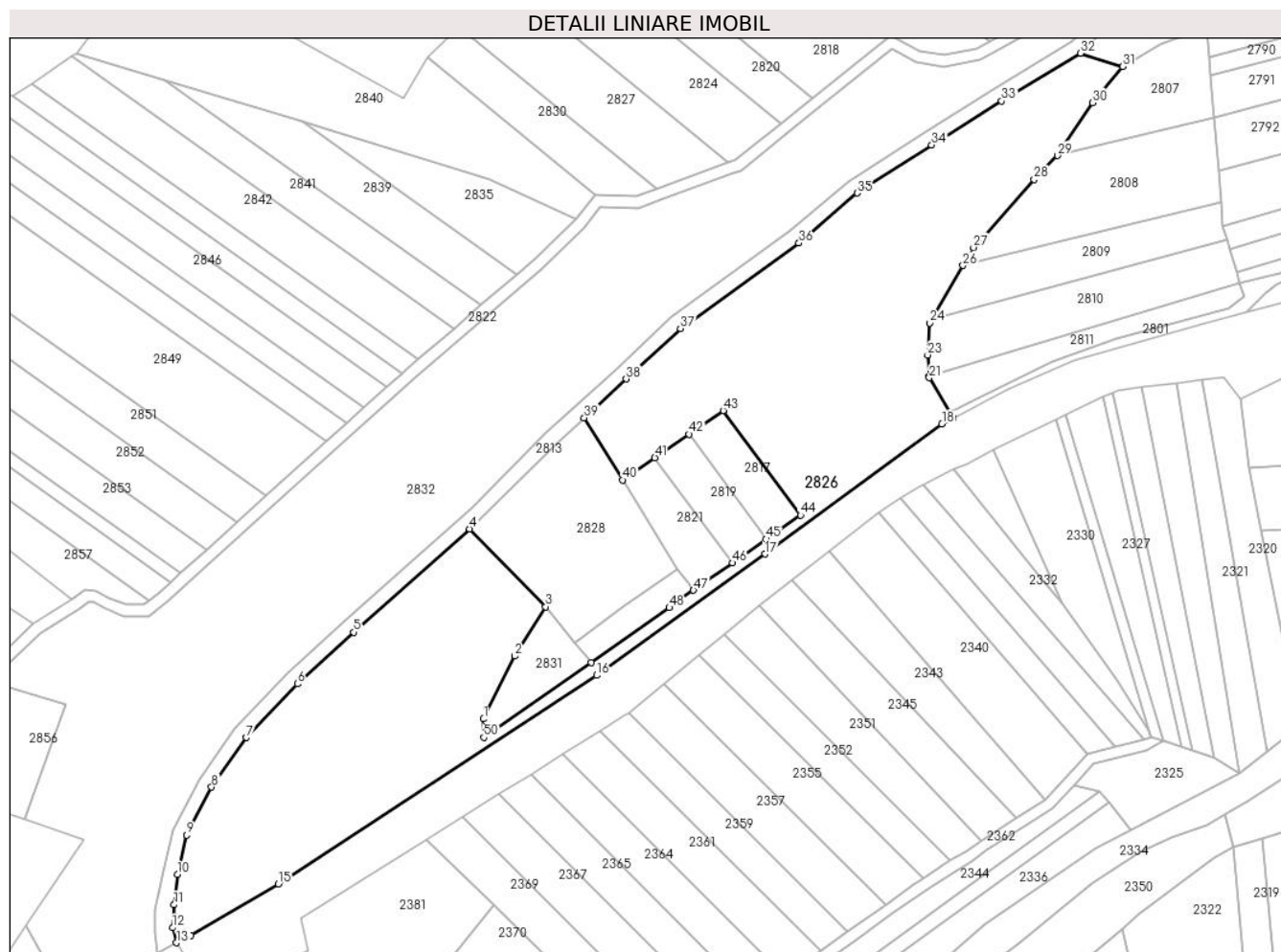
C. Partea III. SARCINI .

Inscrieri privind dezmembramintele dreptului de proprietate, drepturi reale de garanție și sarcini	Referințe
NU SUNT	

Teren

Nr cadastral	Suprafața (mp)*	Observații / Referințe
	18.227	

* Suprafața este determinată în planul de proiecție Stereo 70.



Date referitoare la teren

Crt	Categorie folosință	Intravilan	Suprafața (mp)	Tarla	Parcelă	Nr. topo	Observații / Referințe
1	faneata	NU	18.227	-	-	-	Împădurită

Lungime Segmente

1) Valorile lungimilor segmentelor sunt obținute din proiecție în plan.

Punct început	X / Y	Punct sfârșit	X / Y	Lungime segment
1	322.451,476 447.940,386	2	322.462,311 447.962,15	24.31 2
4	322.446,644 448.006,188	5	322.406,425 447.970,447	53.80 5
7	322.369,252 447.933,927	8	322.357,196 447.916,758	20.97 9
10	322.345,326 447.886,492	11	322.344,182 447.875,995	10.55 9
13	322.345,092 447.862,843	14	322.350,008 447.865,318	5.504
16	322.490,718 447.955,445	17	322.549,014 447.997,495	71.87 9
2	322.462,311 447.962,15	3	322.472,971 447.979,238	20.14
5	322.406,425 447.970,447	6	322.386,951 447.952,53	26.46 2
8	322.357,196 447.916,758	9	322.348,597 447.900,162	18.69 1
11	322.344,182 447.875,995	12	322.343,665 447.868,026	7.986
14	322.350,008 447.865,318	15	322.380,286 447.883,259	35.19 4
17	322.549,014 447.997,495	18	322.610,378 448.042,536	76.12
3	322.472,971 447.979,238	4	322.446,644 448.006,188	37.67 5
6	322.386,951 447.952,53	7	322.369,252 447.933,927	25.67 7
9	322.348,597 447.900,162	10	322.345,326 447.886,492	14.05 6
12	322.343,665 447.868,026	13	322.345,092 447.862,843	5.376
15	322.380,286 447.883,259	16	322.490,718 447.955,445	131.9 32
18	322.610,378 448.042,536	19	322.614,215 448.044,533	4.326

Punct început	X / Y	Punct sfârșit	X / Y	Lungime segment	Punct început	X / Y	Punct sfârșit	X / Y	Lungime segment	Punct început	X / Y	Punct sfârșit	X / Y	Lungime segment
19	322.614,215 448.044,533	20	322.613,219 448.046,449	2.159	20	322.613,219 448.046,449	21	322.605,985 448.058,557	14.104	21	322.605,985 448.059,053	22	322.605,95 448.059,053	0.497
22	322.605,95 448.059,053	23	322.605,437 448.066,469	7.434	23	322.605,437 448.066,469	24	322.606,114 448.077,503	11.055	24	322.606,114 448.077,503	25	322.606,893 448.078,849	1.555
25	322.606,893 448.078,849	26	322.617,675 448.097,46	21.509	26	322.617,675 448.097,46	27	322.621,277 448.103,678	7.186	27	322.621,277 448.103,678	28	322.642,332 448.127,208	31.575
28	322.642,332 448.127,208	29	322.650,492 448.135,54	11.662	29	322.650,492 448.135,54	30	322.662,497 448.153,86	21.903	30	322.662,497 448.153,86	31	322.673,087 448.166,43	16.436
31	322.673,087 448.166,43	32	322.658,425 448.170,982	15.352	32	322.658,425 448.170,982	33	322.631,044 448.154,412	32.004	33	322.631,044 448.154,412	34	322.606,799 448.139,191	28.627
34	322.606,799 448.139,191	35	322.580,945 448.122,581	30.73	35	322.580,945 448.122,581	36	322.560,795 448.105,231	26.59	36	322.560,795 448.105,231	37	322.519,713 448.075,658	50.619
37	322.519,713 448.075,658	38	322.500,93 448.058,118	25.699	38	322.500,93 448.058,118	39	322.486,386 448.044,701	19.787	39	322.486,386 448.044,701	40	322.499,63 448.023,185	25.265
40	322.499,63 448.023,185	41	322.510,832 448.030,886	13.594	41	322.510,832 448.030,886	42	322.522,674 448.039,027	14.37	42	322.522,674 448.039,027	43	322.534,553 448.047,194	14.416
43	322.534,553 448.047,194	44	322.561,335 448.010,974	45.046	44	322.561,335 448.010,974	45	322.549,539 448.002,694	14.412	45	322.549,539 448.002,694	46	322.537,78 447.994,44	14.367
46	322.537,78 447.994,44	47	322.524,237 447.984,933	16.547	47	322.524,237 447.984,933	48	322.515,894 447.978,891	10.301	48	322.515,894 447.978,891	49	322.488,794 447.959,871	33.108
49	322.488,794 447.959,871	50	322.451,545 447.933,983	45.362	50	322.451,545 447.933,983	1	322.451,476 447.940,386	6.403					

** Lungimile segmentelor sunt determinate în planul de proiecție Stereo 70 și sunt rotunjite la 1 milimetru.

*** Distanța dintre puncte este formată din segmente cumulate ce sunt mai mici decât valoarea 1 milimetru.

**DATE DESPRE IMOBILUL NR. 2827**

Oficiul de Cadastru și Publicitate Imobiliară HUNEDOARA
Biroul de Cadastru și Publicitate Imobiliară Hateg

A. Partea I. Descrierea imobilului

TEREN Extravilan

Adresa: Jud. Hunedoara

Nr. Crt	Nr cadastral Nr. topografic	Suprafața* (mp)	Observații / Referințe
A1		2.150	Sector cadastral:20 Teren neimprejmuit;

B. Partea II. Proprietari și acte

Inscrieri privitoare la dreptul de proprietate și alte drepturi reale	Referințe
1 / 04/01/2024	
Act Administrativ nr. 41568/83, din 15/11/2000 emis de CJSPDAT HUNEDOARA;	
B1	A1
Intabulare, drept de PROPRIETATE, dobandit prin Reconstituire, cota actuala 1/1 1) IANC IȘTVAN	

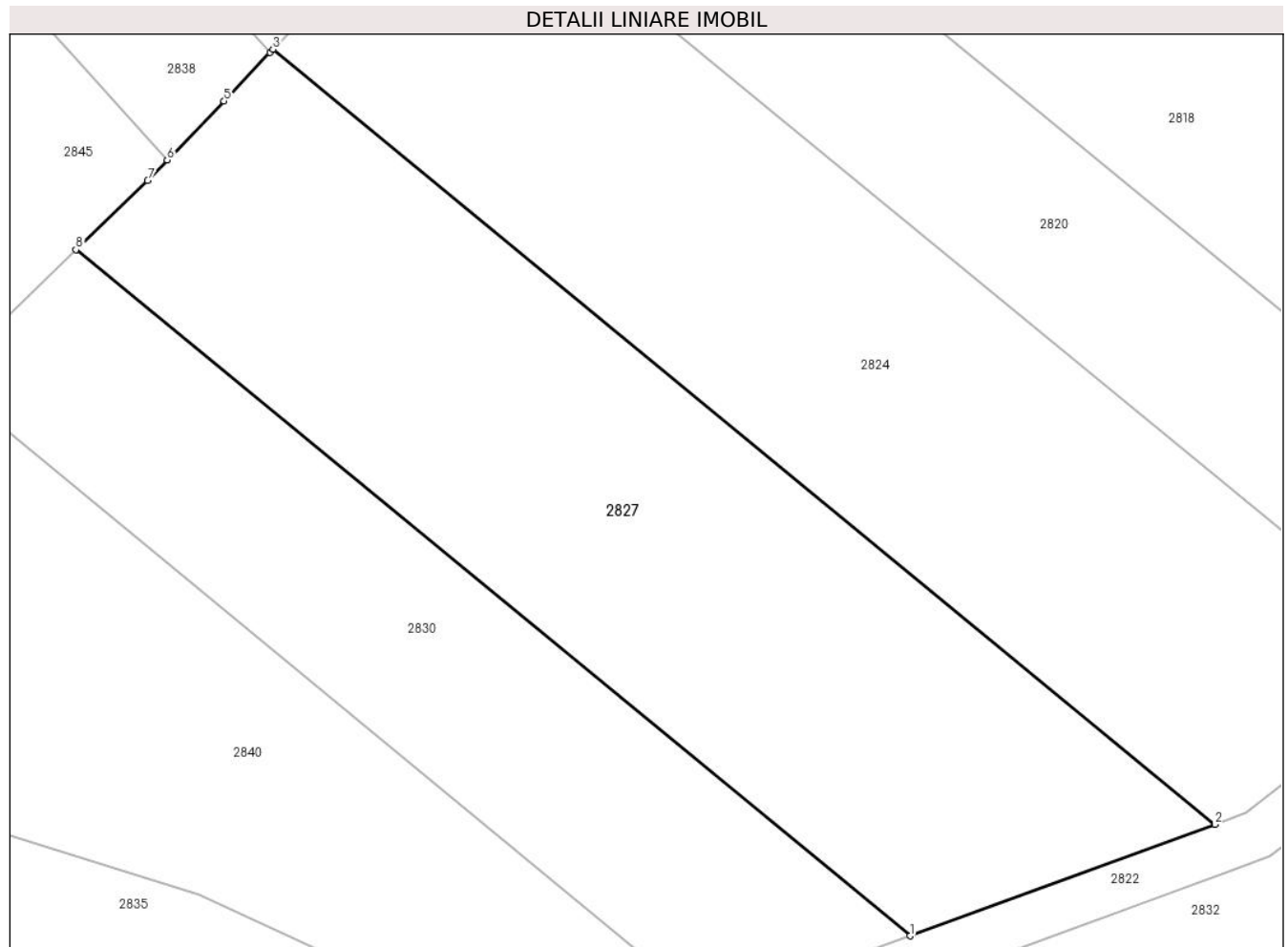
C. Partea III. SARCINI .

Inscrieri privind dezmembramintele dreptului de proprietate, drepturi reale de garanție și sarcini	Referințe
NU SUNT	

Teren

Nr cadastral	Suprafața (mp)*	Observații / Referințe
	2.150	

* Suprafața este determinată în planul de proiecție Stereo 70.



Date referitoare la teren

Crt	Categorie folosință	Intra vilan	Suprafața (mp)	Tarla	Parcelă	Nr. topo	Observații / Referințe
1	faneata	NU	2.150	3	98/18	-	

Lungime Segmente

1) Valorile lungimilor segmentelor sunt obținute din proiecție în plan.

Punct început	X / Y	Punct sfârșit	X / Y	Lungime segment (** (m)
1	322.511,32 448.123,925	2	322.536,277 448.133,037	26.568
2	322.536,277 448.133,037	3	322.459,194 448.196,402	99.784
3	322.459,194 448.196,402	4	322.458,951 448.196,144	0.354
4	322.458,951 448.196,144	5	322.455,199 448.192,157	5.475
5	322.455,199 448.192,157	6	322.450,546 448.187,345	6.694

Punct început	X / Y	Punct sfârșit	X / Y	Lungime segment (** (m)
6	322.450,546 448.187,345	7	322.448,943 448.185,688	2.305
7	322.448,943 448.185,688	8	322.443,083 448.180,019	8.153
8	322.443,083 448.180,019	1	322.511,32 448.123,925	88.334

** Lungimile segmentelor sunt determinate în planul de proiecție Stereo 70 și sunt rotunjite la 1 milimetru.

*** Distanța dintre puncte este formată din segmente cumulate ce sunt mai mici decât valoarea 1 milimetru.

**DATE DESPRE IMOBILUL NR. 2828**

Oficiul de Cadastru și Publicitate Imobiliară HUNEDOARA
Biroul de Cadastru și Publicitate Imobiliară Hateg

A. Partea I. Descrierea imobilului

TEREN Extravilan

Adresa: Jud. Hunedoara

Nr. Crt	Nr cadastral Nr. topografic	Suprafața* (mp)	Observații / Referințe
A1		2.800	Sector cadastral:20 Teren neimprejmuit;

B. Partea II. Proprietari și acte

Inscrieri privitoare la dreptul de proprietate și alte drepturi reale	Referințe
1 / 03/01/2024	
Act Normativ nr. 7, din 13/03/1996 emis de Parlamentul României;	
B1	Intabulare, drept de PROPRIETATE, dobandit prin Lege, cota actuala 1/1
	1) COMUNA SARMIZEGETUSA- REZERVA COMISIEI LOCALE DE FOND FUNCJAR , CIF:4633293

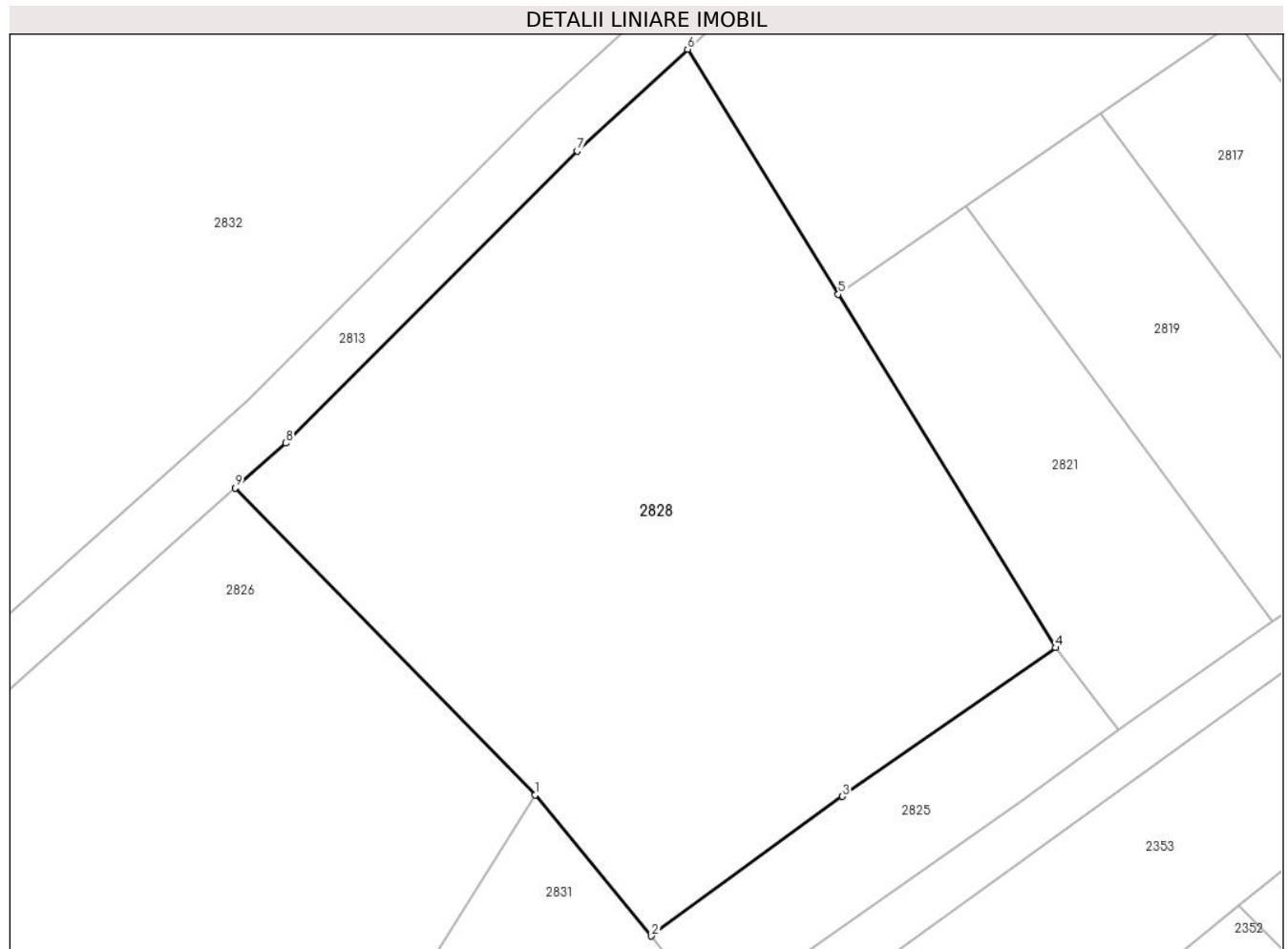
C. Partea III. SARCINI .

Inscrieri privind dezmembramintele dreptului de proprietate, drepturi reale de garanție și sarcini	Referințe
NU SUNT	

Teren

Nr cadastral	Suprafața (mp)*	Observații / Referințe
	2.800	

* Suprafața este determinată în planul de proiecție Stereo 70.



Date referitoare la teren

Crt	Categorie folosință	Intra vilan	Suprafața (mp)	Tarla	Parcelă	Nr. topo	Observații / Referințe
1	faneata	NU	2.800	3	128/3	-	Împădurită

Lungime Segmente

1) Valorile lungimilor segmentelor sunt obținute din proiecție în plan.

Punct început	X / Y	Punct sfârșit	X / Y	Lungime segment (** (m)
1	322.472,971 447.979,238	2	322.483,208 447.966,866	16.058
2	322.483,208 447.966,866	3	322.500,0 447.979,117	20.786
3	322.500,0 447.979,117	4	322.518,727 447.992,163	22.823
4	322.518,727 447.992,163	5	322.499,63 448.023,185	36.429
5	322.499,63 448.023,185	6	322.486,386 448.044,701	25.265

Punct început	X / Y	Punct sfârșit	X / Y	Lungime segment (** (m)
6	322.486,386 448.044,701	7	322.476,692 448.035,758	13.189
7	322.476,692 448.035,758	8	322.451,076 448.010,126	36.238
8	322.451,076 448.010,126	9	322.446,644 448.006,188	5.929
9	322.446,644 448.006,188	1	322.472,971 447.979,238	37.675

** Lungimile segmentelor sunt determinate în planul de proiecție Stereo 70 și sunt rotunjite la 1 milimetru.

*** Distanța dintre puncte este formată din segmente cumulate ce sunt mai mici decât valoarea 1 milimetru.

**DATE DESPRE IMOBILUL NR. 2829**

Oficiul de Cadastru și Publicitate Imobiliară HUNEDOARA
Biroul de Cadastru și Publicitate Imobiliară Hateg

A. Partea I. Descrierea imobilului

TEREN Extravilan

Adresa: Jud. Hunedoara

Nr. Crt	Nr cadastral Nr. topografic	Suprafața* (mp)	Observații / Referințe
A1		2.444	Sector cadastral:20 Teren neimprejmuit;

B. Partea II. Proprietari și acte

Inscrieri privitoare la dreptul de proprietate și alte drepturi reale	Referințe
1 / 03/01/2024	
Act Normativ nr. 7, din 13/03/1996 emis de Parlamentul României;	
B1	Intabulare, drept de PROPRIETATE, dobandit prin Lege, cota actuala 1/1
	1) COMUNA SARMIZEGETUSA- REZERVA COMISIEI LOCALE DE FOND FUNCJAR , CIF:4633293

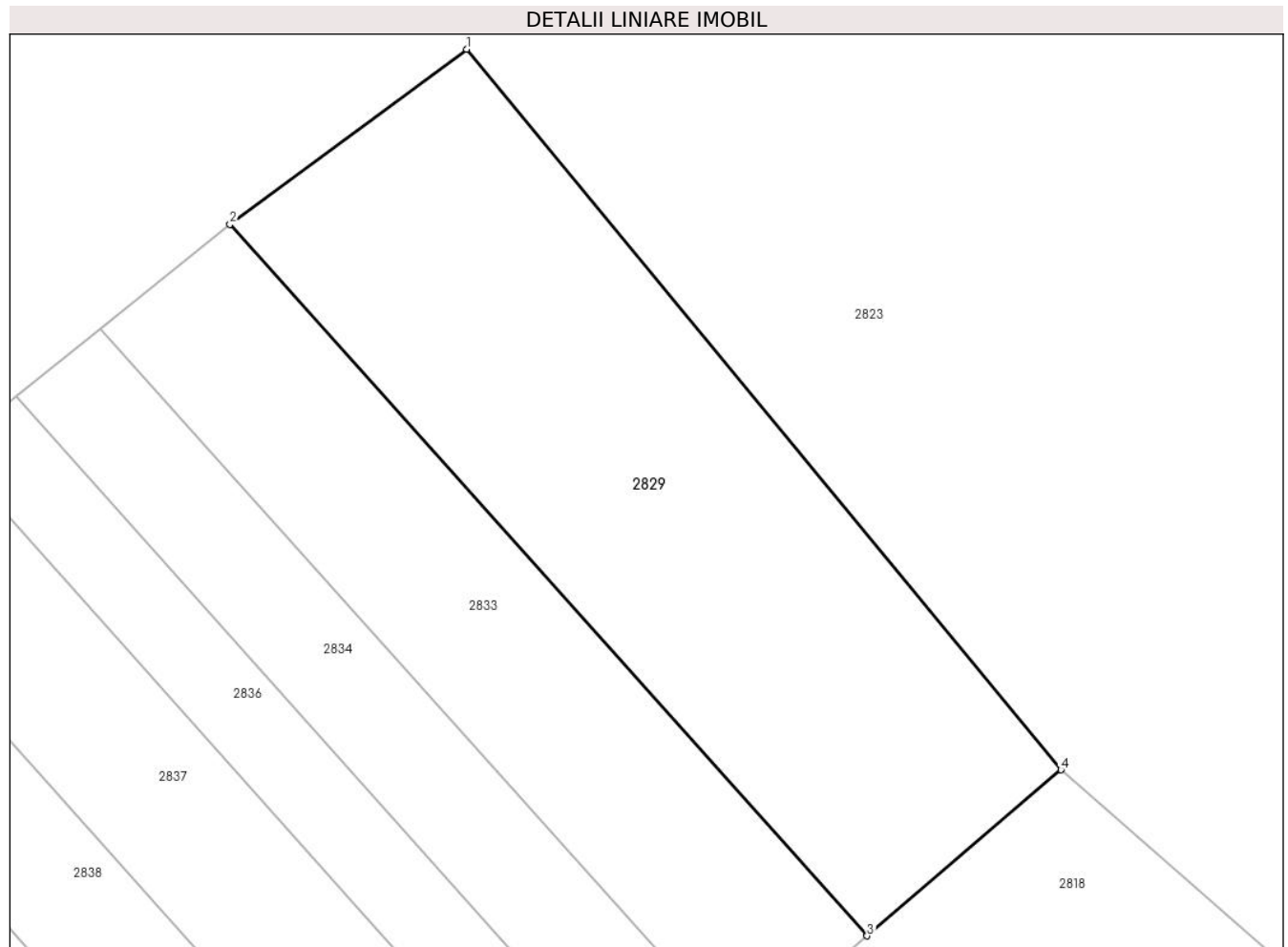
C. Partea III. SARCINI .

Inscrieri privind dezmembramintele dreptului de proprietate, drepturi reale de garanție și sarcini	Referințe
NU SUNT	

Teren

Nr cadastral	Suprafața (mp)*	Observații / Referințe
	2.444	

* Suprafața este determinată în planul de proiecție Stereo 70.



Date referitoare la teren

Crt	Categorie folosință	Intra vilan	Suprafața (mp)	Tarla	Parcelă	Nr. topo	Observații / Referințe
1	faneata	NU	2.444	-	-	-	Împădurită

Lungime Segmente

1) Valorile lungimilor segmentelor sunt obținute din proiecție în plan.

Punct început	X / Y	Punct sfârșit	X / Y	Lungime segment (** (m)
1	322.454,968 448.317,244	2	322.431,989 448.300,251	28.58
2	322.431,989 448.300,251	3	322.493,875 448.231,193	92.73
3	322.493,875 448.231,193	4	322.512,717 448.247,312	24.796
4	322.512,717 448.247,312	1	322.454,968 448.317,244	90.694

** Lungimile segmentelor sunt determinate în planul de proiecție Stereo 70 și sunt rotunjite la 1 milimetru.

***** Distanţa dintre puncte este formată din segmente cumulate ce sunt mai mici decât valoarea 1 milimetru.**

**DATE DESPRE IMOBILUL NR. 2830**

Oficiul de Cadastru și Publicitate Imobiliară HUNEDOARA
Biroul de Cadastru și Publicitate Imobiliară Hateg

A. Partea I. Descrierea imobilului

TEREN Extravilan

Adresa: Jud. Hunedoara

Nr. Crt	Nr cadastral Nr. topografic	Suprafața* (mp)	Observații / Referințe
A1		1.250	Sector cadastral:20 Teren neimprejmuit;

B. Partea II. Proprietari și acte

Inscrieri privitoare la dreptul de proprietate și alte drepturi reale	Referințe
1 / 03/01/2024	
Act Normativ nr. 7, din 13/03/1996 emis de Parlamentul României;	
B1	Intabulare, drept de PROPRIETATE, dobândit prin Lege, cota actuala 1/1
	1) COMUNA SARMIZEGETUSA- REZERVA COMISIEI LOCALE DE FOND FUNCJAR , CIF:4633293

C. Partea III. SARCINI .

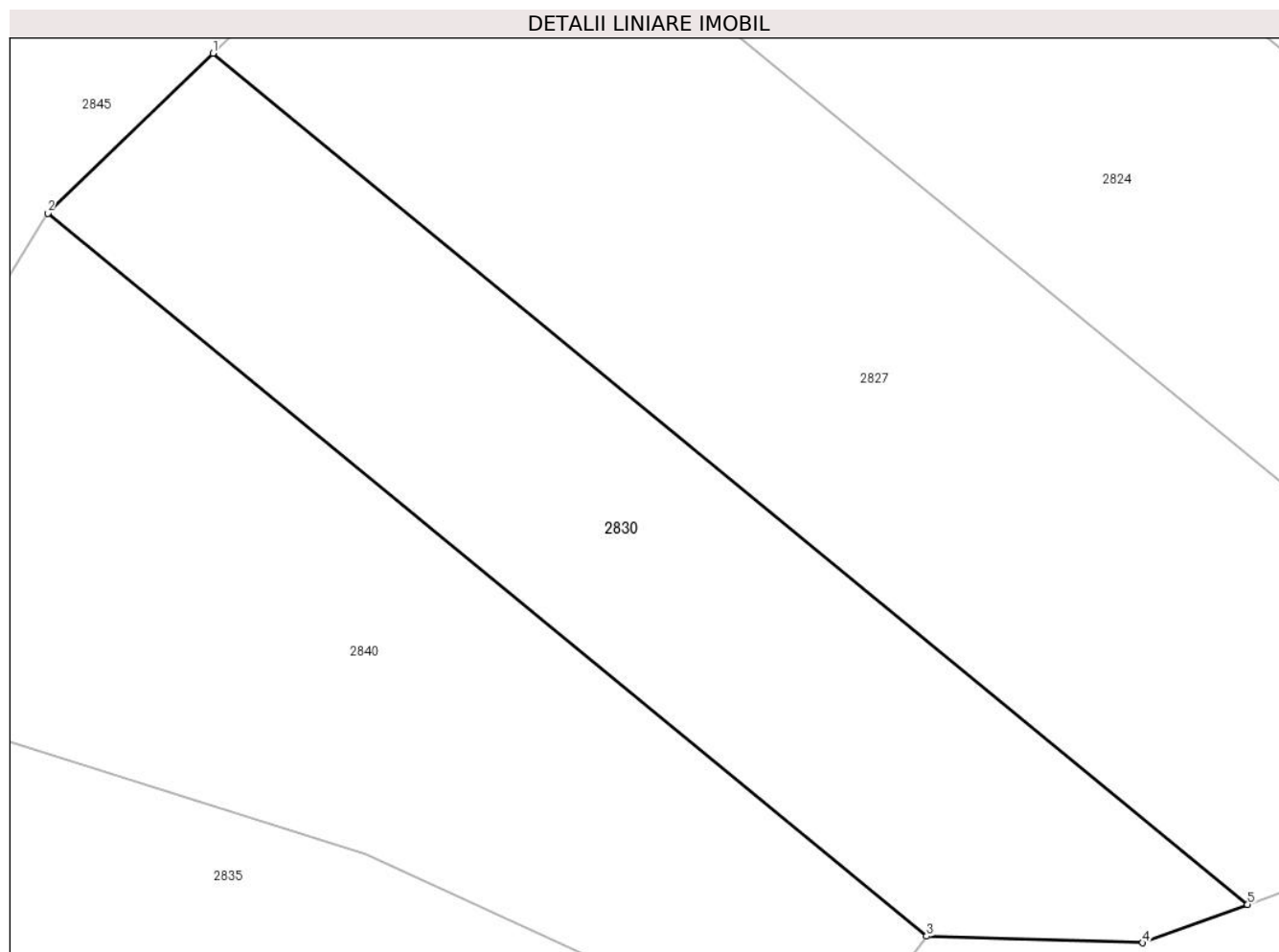
Inscrieri privind dezmembramintele dreptului de proprietate, drepturi reale de garanție și sarcini	Referințe
NU SUNT	

Anexa Nr. 1 La Partea I

Teren

Nr cadastral	Suprafaţa (mp)*	Observaţii / Referinţe
	1.250	

* Suprafaţa este determinată în planul de proiecţie Stereo 70.



Date referitoare la teren

Crt	Categorie folosință	Intravilan	Suprafața (mp)	Tarla	Parcelă	Nr. topo	Observații / Referințe
1	faneata	NU	1.250	3	98/17	-	

Lungime Segmente

1) Valorile lungimilor segmentelor sunt obținute din proiecție în plan.

Punct început	X / Y	Punct sfârșit	X / Y	Lungime segment (** (m)
1	322.443,083 448.180,019	2	322.432,186 448.169,476	15.162
2	322.432,186 448.169,476	3	322.490,151 448.121,826	75.036
3	322.490,151 448.121,826	4	322.504,404 448.121,4	14.259
4	322.504,404 448.121,4	5	322.511,32 448.123,925	7.363
5	322.511,32 448.123,925	1	322.443,083 448.180,019	88.334

**** Lungimile segmentelor sunt determinate în planul de proiecție Stereo 70 și sunt rotunjite la 1 milimetru.**

***** Distanța dintre puncte este formată din segmente cumulate ce sunt mai mici decât valoarea 1 milimetru.**

**DATE DESPRE IMOBILUL NR. 2831**

Oficiul de Cadastru și Publicitate Imobiliară HUNEDOARA
Biroul de Cadastru și Publicitate Imobiliară Hateg

A. Partea I. Descrierea imobilului

TEREN Extravilan

Adresa: Jud. Hunedoara

Nr. Crt	Nr cadastral Nr. topografic	Suprafața* (mp)	Observații / Referințe
A1		660	Sector cadastral:20 Teren neimprejmuit;

B. Partea II. Proprietari și acte

Inscrieri privitoare la dreptul de proprietate și alte drepturi reale	Referințe
1 / 03/01/2024	
Act Normativ nr. 7, din 13/03/1996 emis de Parlamentul României;	
B1	Intabulare, drept de PROPRIETATE, dobândit prin Lege, cota actuala 1/1
	1) COMUNA SARMIZEGETUSA- REZERVA COMISIEI LOCALE DE FOND FUNCJAR , CIF:4633293

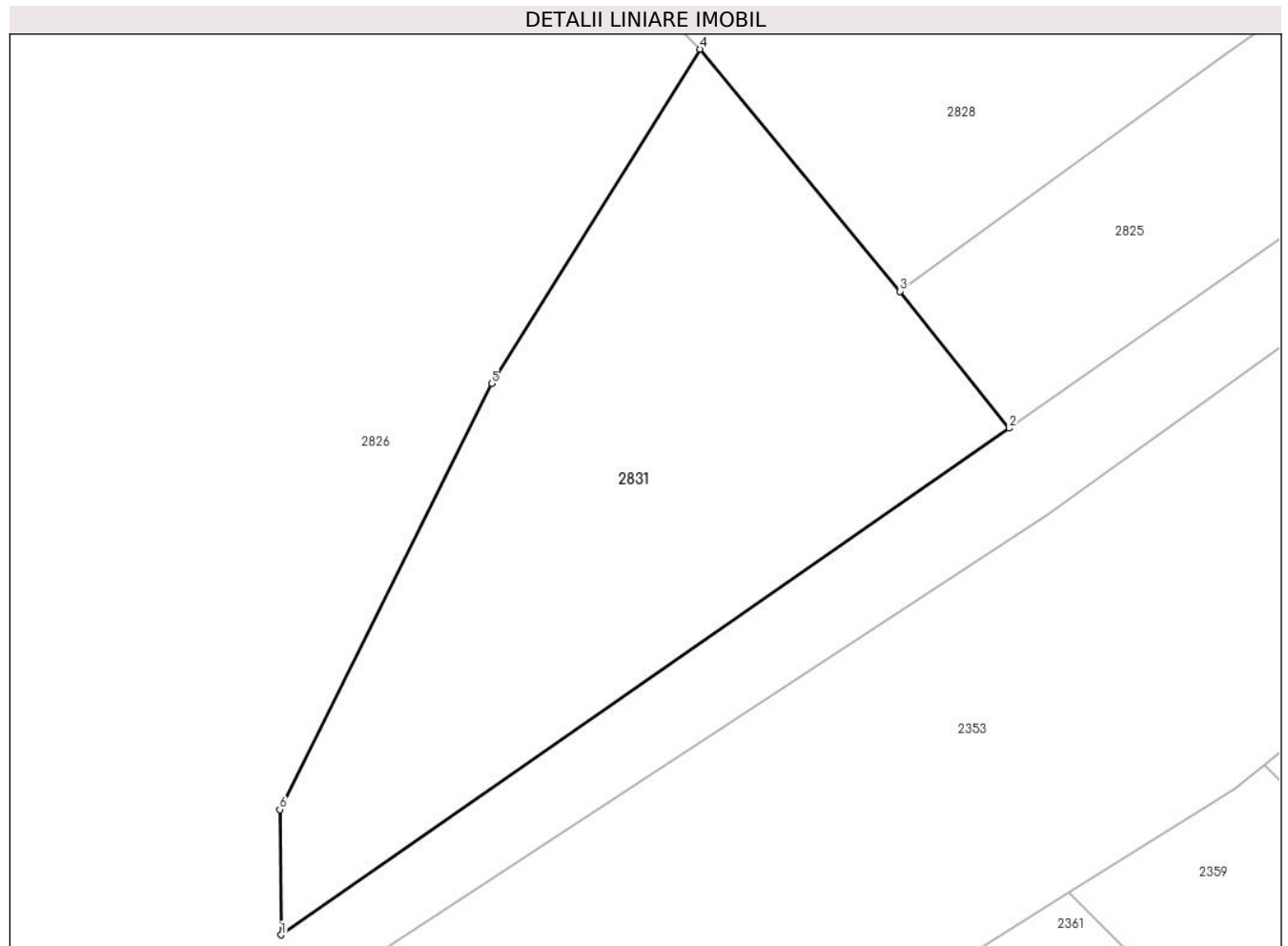
C. Partea III. SARCINI .

Inscrieri privind dezmembramintele dreptului de proprietate, drepturi reale de garanție și sarcini	Referințe
NU SUNT	

Teren

Nr cadastral	Suprafața (mp)*	Observații / Referințe
	660	

* Suprafața este determinată în planul de proiecție Stereo 70.



Date referitoare la teren

Crt	Categorie folosință	Intra vilan	Suprafața (mp)	Tarla	Parcelă	Nr. topo	Observații / Referințe
1	faneata	NU	660	3	128/1	-	Împădurită

Lungime Segmente

1) Valorile lungimilor segmentelor sunt obținute din proiecție în plan.

Punct început	X / Y	Punct sfârșit	X / Y	Lungime segment (** (m)
1	322.451,545 447.933,983	2	322.488,794 447.959,871	45.362
2	322.488,794 447.959,871	3	322.483,208 447.966,866	8.952
3	322.483,208 447.966,866	4	322.472,971 447.979,238	16.058
4	322.472,971 447.979,238	5	322.462,311 447.962,15	20.14
5	322.462,311 447.962,15	6	322.451,476 447.940,386	24.312

Punct început	X / Y	Punct sfârşit	X / Y	Lungime segment (** (m)
6	322.451,476 447.940,386	1	322.451,545 447.933,983	6.403

** Lungimile segmentelor sunt determinate în planul de proiecţie Stereo 70 şi sunt rotunjite la 1 milimetru.

*** Distanţa dintre puncte este formată din segmente cumulate ce sunt mai mici decât valoarea 1 milimetru.

**DATE DESPRE IMOBILUL NR. 2832**

Oficiul de Cadastru și Publicitate Imobiliară HUNEDOARA
Biroul de Cadastru și Publicitate Imobiliară Hateg

A. Partea I. Descrierea imobilului

TEREN Extravilan

Adresa: Jud. Hunedoara

Nr. Crt	Nr cadastral Nr. topografic	Suprafața* (mp)	Observații / Referințe
A1		Din acte: 228.647 Masurata: 22.647	Sector cadastral:20 Teren neimprejmuit;

B. Partea II. Proprietari și acte

Inscrieri privitoare la dreptul de proprietate și alte drepturi reale		Referințe
1 / 03/01/2024		
Act Normativ nr. 7, din 13/03/1996 emis de Parlamentul României;		
B1	Intabulare, drept de PROPRIETATE, dobandit prin Lege, cota actuala 1/1	A1
1) COMUNA SARMIZEGETUSA- REZERVA COMISIEI LOCALE DE FOND FUNCJAR , CIF:4633293		

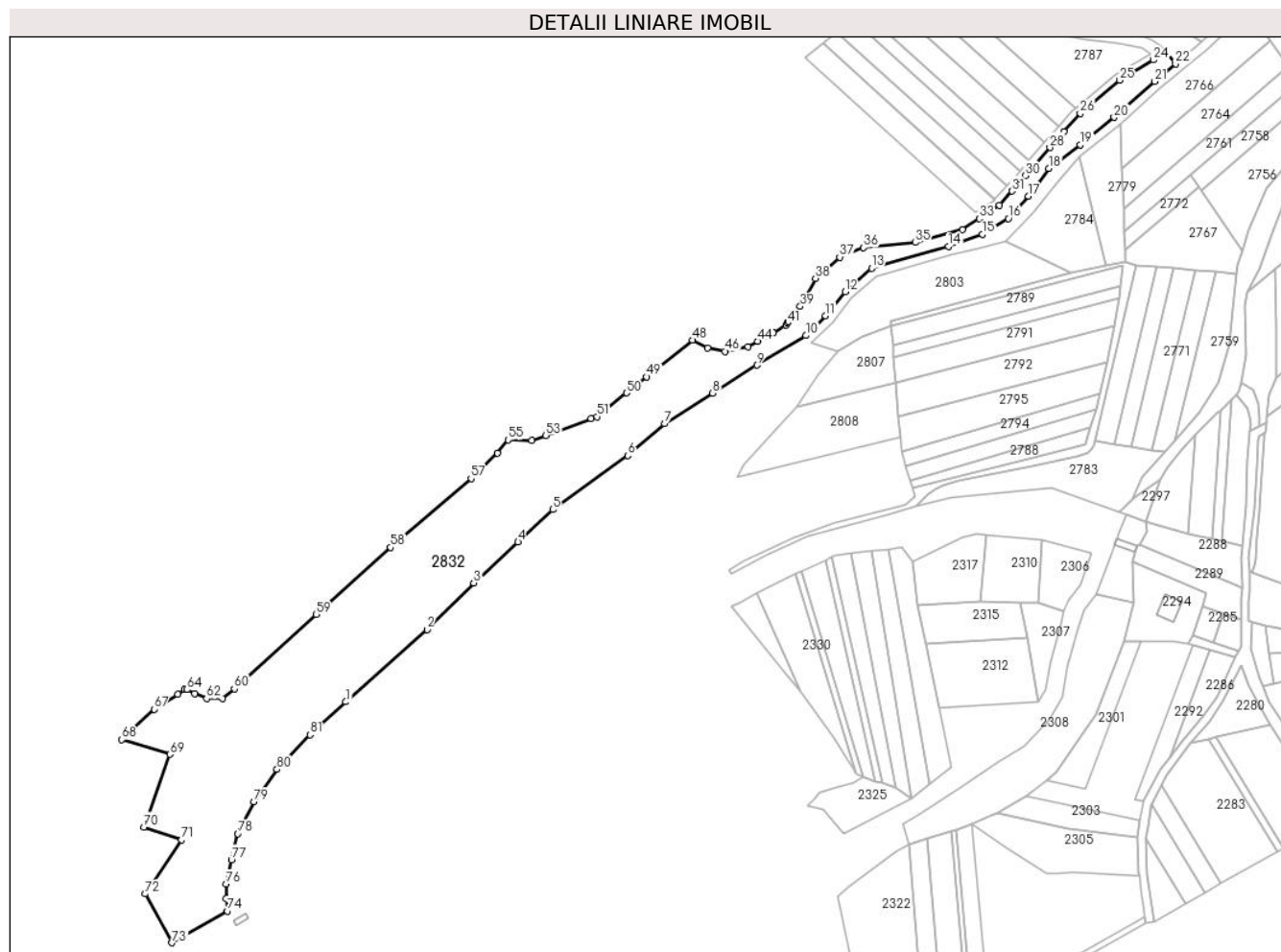
C. Partea III. SARCINI .

Inscrieri privind dezmembramintele dreptului de proprietate, drepturi reale de garanție și sarcini	Referințe
NU SUNT	

Teren

Nr cadastral	Suprafața (mp)*	Observații / Referințe
	Din acte: 228.647 Masurata: 22.647	

* Suprafața este determinată în planul de proiecție Stereo 70.



Date referitoare la teren

Crt	Categorie folosință	Intravilan	Suprafața (mp)	Tarla	Parcelă	Nr. topo	Observații / Referințe
1	faneata	NU	22.647	-	-	-	Împădurită

Lungime Segmente

1) Valorile lungimilor segmentelor sunt obținute din proiecție în plan.

Punct început	X / Y	Punct sfârșit	X / Y	Lungime segment
1	322.403,072 447.974,156	2	322.447,644 448.013,766	59.629
4	322.497,528 448.061,783	5	322.516,533 448.079,53	26.003
7	322.577,948 448.126,598	8	322.604,119 448.143,411	31.106
10	322.655,319 448.174,947	11	322.666,15 448.185,771	15.312
2	322.447,644 448.013,766	3	322.473,227 448.039,365	36.191
5	322.516,533 448.079,53	6	322.557,697 448.109,162	50.723
8	322.604,119 448.143,411	9	322.628,42 448.158,668	28.693
11	322.666,15 448.185,771	12	322.676,76 448.199,025	16.978
3	322.473,227 448.039,365	4	322.497,528 448.061,783	33.062
6	322.557,697 448.109,162	7	322.577,948 448.126,598	26.723
9	322.628,42 448.158,668	10	322.655,319 448.174,947	31.441
12	322.676,76 448.199,025	13	322.691,349 448.211,838	19.417

Punct început	X / Y	Punct sfârşit	X / Y	Lungime segment	Punct început	X / Y	Punct sfârşit	X / Y	Lungime segment	Punct început	X / Y	Punct sfârşit	X / Y	Lungime segment
13	322.691,349 448.211,838	14	322.733,391 448.223,811	43.714	14	322.733,391 448.223,811	15	322.752,179 448.230,438	19.923	15	322.752,179 448.230,438	16	322.766,326 448.239,053	16.564
16	322.766,326 448.239,053	17	322.777,378 448.251,203	16.425	17	322.777,378 448.251,203	18	322.788,43 448.266,446	18.828	18	322.788,43 448.266,446	19	322.805,705 448.279,537	21.675
19	322.805,705 448.279,537	20	322.824,273 448.294,558	23.883	20	322.824,273 448.294,558	21	322.846,598 448.314,219	29.748	21	322.846,598 448.314,219	22	322.857,986 448.323,826	14.899
22	322.857,986 448.323,826	23	322.852,886 448.330,13	8.109	23	322.852,886 448.330,13	24	322.845,936 448.325,955	8.108	24	322.845,936 448.325,955	25	322.827,398 448.314,807	21.632
25	322.827,398 448.314,807	26	322.805,703 448.296,579	28.336	26	322.805,703 448.296,579	27	322.796,7 448.286,793	13.297	27	322.796,7 448.286,793	28	322.789,051 448.278,002	11.653
28	322.789,051 448.278,002	29	322.780,414 448.268,077	13.157	29	322.780,414 448.268,077	30	322.775,622 448.262,57	7.3	30	322.775,622 448.262,57	31	322.768,258 448.254,107	11.218
31	322.768,258 448.254,107	32	322.761,427 448.246,256	10.407	32	322.761,427 448.246,256	33	322.750,414 448.238,987	13.196	33	322.750,414 448.238,987	34	322.741,255 448.232,941	10.975
34	322.741,255 448.232,941	35	322.715,207 448.225,928	26.976	35	322.715,207 448.225,928	36	322.686,905 448.223,102	28.443	36	322.686,905 448.223,102	37	322.673,86 448.217,888	14.048
37	322.673,86 448.217,888	38	322.660,591 448.206,271	17.636	38	322.660,591 448.206,271	39	322.652,231 448.190,851	17.54	39	322.652,231 448.190,851	40	322.645,823 448.182,558	10.48
40	322.645,823 448.182,558	41	322.645,286 448.181,863	0.878	41	322.645,286 448.181,863	42	322.644,378 448.180,688	1.485	42	322.644,378 448.180,688	43	322.637,369 448.176,282	8.279
43	322.637,369 448.176,282	44	322.628,903 448.171,697	9.628	44	322.628,903 448.171,697	45	322.623,604 448.168,893	5.995	45	322.623,604 448.168,893	46	322.610,909 448.166,25	12.967
46	322.610,909 448.166,25	47	322.601,375 448.168,045	9.702	47	322.601,375 448.168,045	48	322.593,128 448.172,367	9.311	48	322.593,128 448.172,367	49	322.568,054 448.152,27	32.134
49	322.568,054 448.152,27	50	322.557,041 448.143,443	14.114	50	322.557,041 448.143,443	51	322.540,806 448.130,432	20.805	51	322.540,806 448.130,432	52	322.537,649 448.129,279	3.361
52	322.537,649 448.129,279	53	322.512,692 448.120,168	26.568	53	322.512,692 448.120,168	54	322.505,053 448.117,379	8.132	54	322.505,053 448.117,379	55	322.492,06 448.117,767	12.999
55	322.492,06 448.117,767	56	322.486,314 448.110,455	9.3	56	322.486,314 448.110,455	57	322.471,795 448.096,577	20.085	57	322.471,795 448.096,577	58	322.427,746 448.058,726	58.078
58	322.427,746 448.058,726	59	322.386,885 448.022,137	54.849	59	322.386,885 448.022,137	60	322.341,99 447.981,314	60.68	60	322.341,99 447.981,314	61	322.335,369 447.976,105	8.424
61	322.335,369 447.976,105	62	322.326,822 447.975,949	8.548	62	322.326,822 447.975,949	63	322.320,19 447.978,655	7.163	63	322.320,19 447.978,655	64	322.316,072 447.980,839	4.661
64	322.316,072 447.980,839	65	322.314,615 447.980,935	1.46	65	322.314,615 447.980,935	66	322.311,053 447.978,287	4.438	66	322.311,053 447.978,287	67	322.297,949 447.970,166	15.416
67	322.297,949 447.970,166	68	322.280,291 447.953,423	24.334	68	322.280,291 447.953,423	69	322.306,669 447.945,368	27.58	69	322.306,669 447.945,368	70	322.292,424 447.905,481	42.354
70	322.292,424 447.905,481	71	322.313,079 447.898,597	21.772	71	322.313,079 447.898,597	72	322.293,022 447.868,84	35.885	72	322.293,022 447.868,84	73	322.307,815 447.842,084	30.573
73	322.307,815 447.842,084	74	322.338,344 447.859,399	35.097	74	322.338,344 447.859,399	75	322.337,608 447.866,382	7.022	75	322.337,608 447.866,382	76	322.337,608 447.874,333	7.951
76	322.337,608 447.874,333	77	322.340,449 447.887,598	13.566	77	322.340,449 447.887,598	78	322.343,876 447.901,92	14.726	78	322.343,876 447.901,92	79	322.352,911 447.919,356	19.638
79	322.352,911 447.919,356	80	322.365,374 447.937,104	21.687	80	322.365,374 447.937,104	81	322.383,444 447.956,097	26.216	81	322.383,444 447.956,097	1	322.403,072 447.974,156	26.672

** Lungimile segmentelor sunt determinate în planul de proiecție Stereo 70 și sunt rotunjite la 1 milimetru.

*** Distanța dintre puncte este formată din segmente cumulate ce sunt mai mici decât valoarea 1 milimetru.

**DATE DESPRE IMOBILUL NR. 2833**

Oficiul de Cadastru și Publicitate Imobiliară HUNEDOARA
Biroul de Cadastru și Publicitate Imobiliară Hateg

A. Partea I. Descrierea imobilului

TEREN Extravilan

Adresa: Jud. Hunedoara

Nr. Crt	Nr cadastral Nr. topografic	Suprafața* (mp)	Observații / Referințe
A1		1.500	Sector cadastral:20 Teren neimprejmuit;

B. Partea II. Proprietari și acte

Inscrieri privitoare la dreptul de proprietate și alte drepturi reale		Referințe
1 / 03/01/2024		
Act Normativ nr. 7, din 13/03/1996 emis de Parlamentul României;		
B1	Intabulare, drept de PROPRIETATE, dobândit prin Lege, cota actuala 1/1	A1
1) COMUNA SARMIZEGETUSA- REZERVA COMISIEI LOCALE DE FOND FUNCJAR , CIF:4633293		

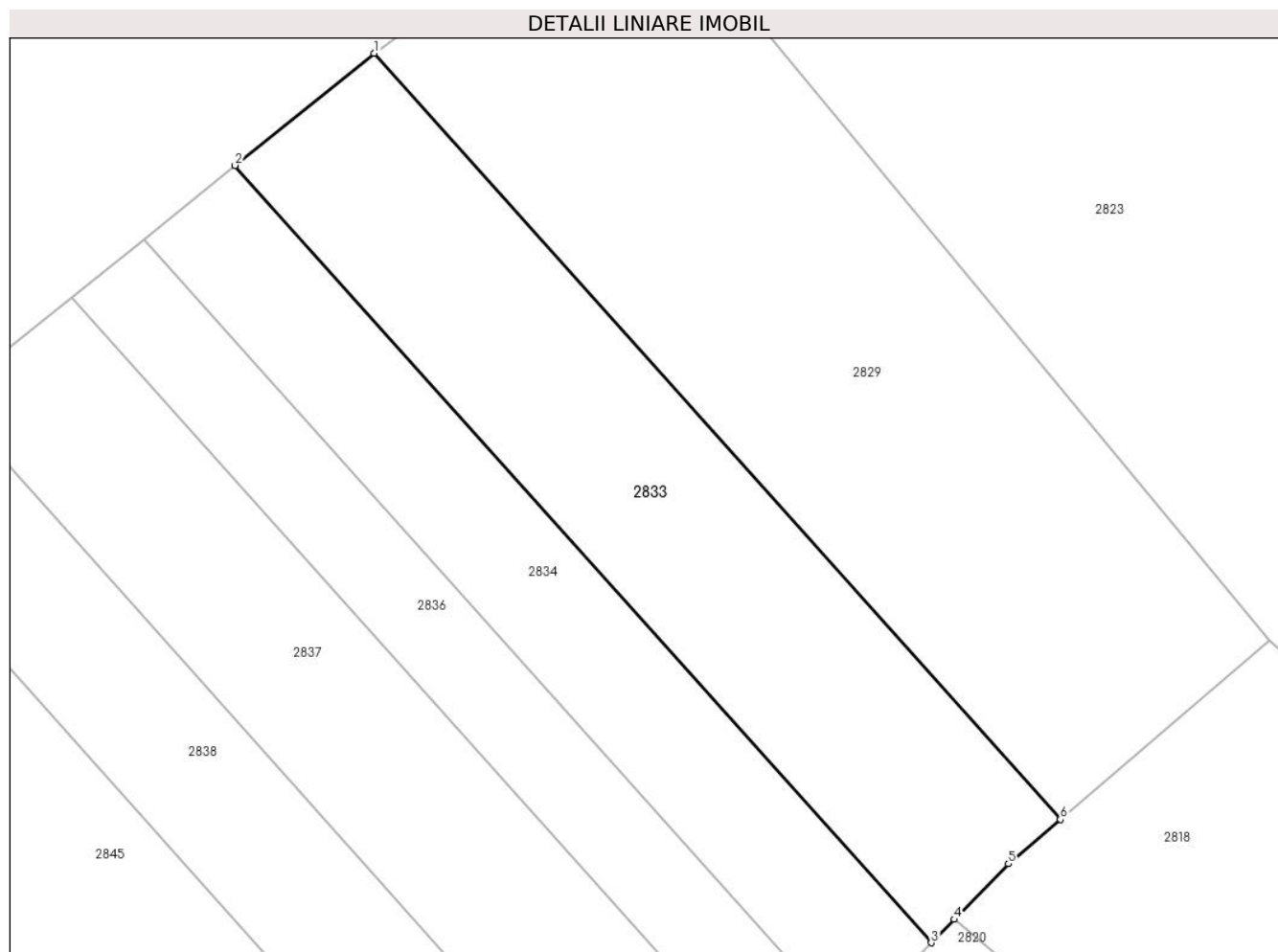
C. Partea III. SARCINI .

Inscrieri privind dezmembramintele dreptului de proprietate, drepturi reale de garanție și sarcini	Referințe
NU SUNT	

Teren

Nr cadastral	Suprafața (mp)*	Observații / Referințe
	1.500	

* Suprafața este determinată în planul de proiecție Stereo 70.



Date referitoare la teren

Crt	Categorie folosință	Intravilan	Suprafața (mp)	Tarla	Parcelă	Nr. topo	Observații / Referințe
1	faneata	NU	1.500	3	98/22	-	

Lungime Segmente

1) Valorile lungimilor segmentelor sunt obținute din proiecție în plan.

Punct început	X / Y	Punct sfârșit	X / Y	Lungime segment (** (m)
1	322.431,989 448.300,251	2	322.419,447 448.290,141	16.109
2	322.419,447 448.290,141	3	322.482,237 448.220,074	94.085
3	322.482,237 448.220,074	4	322.484,3 448.222,184	2.951
4	322.484,3 448.222,184	5	322.489,195 448.227,19	7.002
5	322.489,195 448.227,19	6	322.493,875 448.231,193	6.158

Punct început	X / Y	Punct sfârşit	X / Y	Lungime segment (** (m)
6	322.493,875 448.231,193	1	322.431,989 448.300,251	92.73

** Lungimile segmentelor sunt determinate în planul de proiecţie Stereo 70 şi sunt rotunjite la 1 milimetru.

*** Distanţa dintre puncte este formată din segmente cumulate ce sunt mai mici decât valoarea 1 milimetru.

**DATE DESPRE IMOBILUL NR. 2834**

Oficiul de Cadastru și Publicitate Imobiliară HUNEDOARA
Biroul de Cadastru și Publicitate Imobiliară Hateg

A. Partea I. Descrierea imobilului

TEREN Extravilan

Adresa: Jud. Hunedoara

Nr. Crt	Nr cadastral Nr. topografic	Suprafața* (mp)	Observații / Referințe
A1		1.000	Sector cadastral:20 Teren neimprejmuit;

B. Partea II. Proprietari și acte

Inscrieri privitoare la dreptul de proprietate și alte drepturi reale	Referințe
1 / 03/01/2024	
Act Normativ nr. 7, din 13/03/1996 emis de Parlamentul României;	
B1	Intabulare, drept de PROPRIETATE, dobândit prin Lege, cota actuala 1/1
	1) COMUNA SARMIZEGETUSA- REZERVA COMISIEI LOCALE DE FOND FUNCJAR , CIF:4633293

C. Partea III. SARCINI .

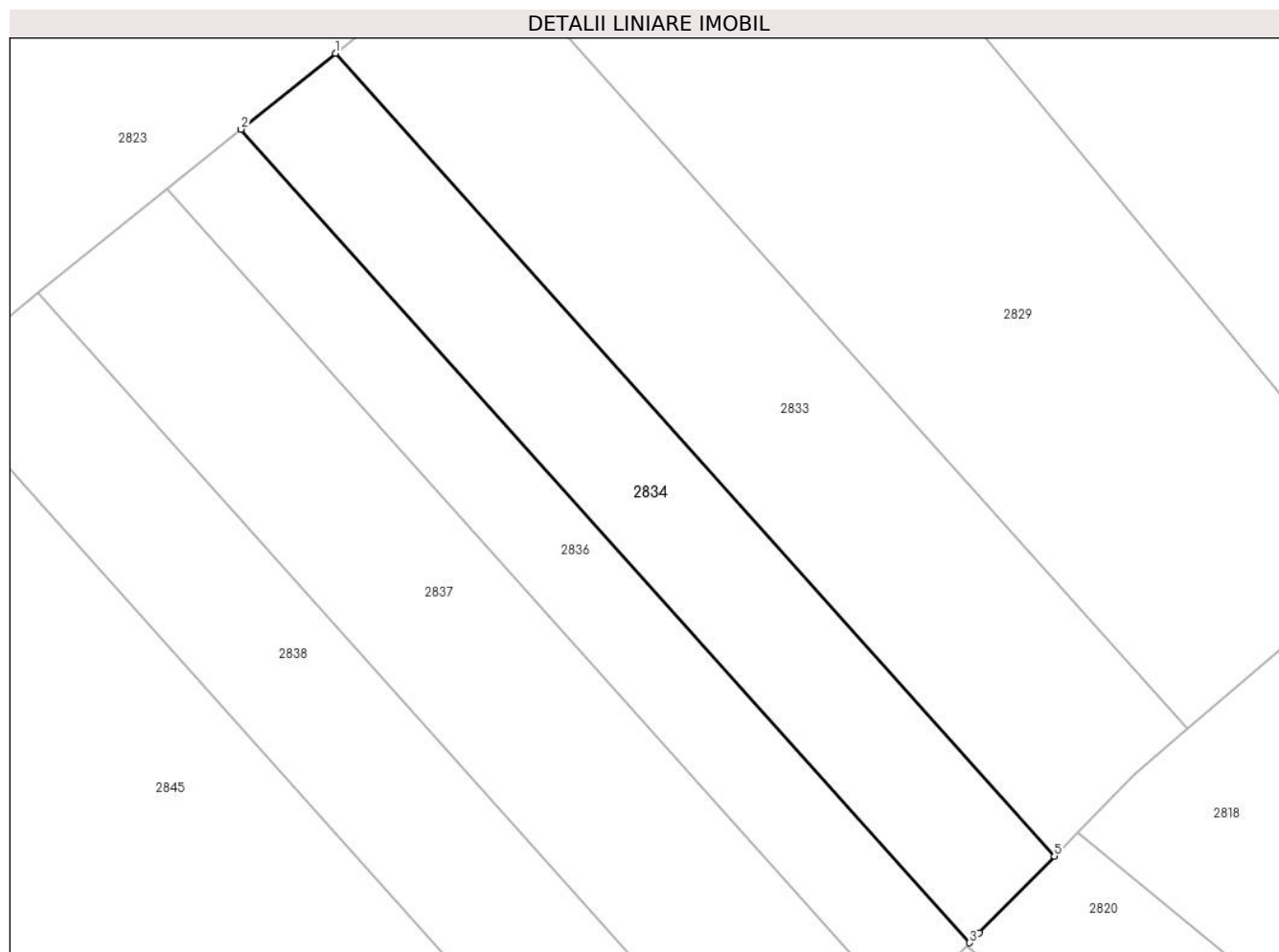
Inscrieri privind dezmembramintele dreptului de proprietate, drepturi reale de garanție și sarcini	Referințe
NU SUNT	

Anexa Nr. 1 La Partea I

Teren

Nr cadastral	Suprafața (mp)*	Observații / Referințe
	1.000	

* Suprafața este determinată în planul de proiecție Stereo 70.



Date referitoare la teren

Crt	Categorie folosință	Intra vilan	Suprafața (mp)	Tarla	Parcelă	Nr. topo	Observații / Referințe
1	faneata	NU	1.000	3	98/23	-	

Lungime Segmente

1) Valorile lungimilor segmentelor sunt obținute din proiecție în plan.

Punct început	X / Y	Punct sfârșit	X / Y	Lungime segment (** (m)
1	322.419,447 448.290,141	2	322.411,215 448.283,506	10.573
2	322.411,215 448.283,506	3	322.474,839 448.212,508	95.335
3	322.474,839 448.212,508	4	322.475,69 448.213,378	1.217
4	322.475,69 448.213,378	5	322.482,237 448.220,074	9.365
5	322.482,237 448.220,074	1	322.419,447 448.290,141	94.085

**** Lungimile segmentelor sunt determinate în planul de proiecție Stereo 70 și sunt rotunjite la 1 milimetru.**

***** Distanța dintre puncte este formată din segmente cumulate ce sunt mai mici decât valoarea 1 milimetru.**

**DATE DESPRE IMOBILUL NR. 2835**

Oficiul de Cadastru și Publicitate Imobiliară HUNEDOARA
Biroul de Cadastru și Publicitate Imobiliară Hateg

A. Partea I. Descrierea imobilului

TEREN Extravilan

Adresa: Jud. Hunedoara

Nr. Crt	Nr cadastral Nr. topografic	Suprafața* (mp)	Observații / Referințe
A1		1.400	Sector cadastral:20 Teren neimprejmuit;

B. Partea II. Proprietari și acte

Inscrieri privitoare la dreptul de proprietate și alte drepturi reale		Referințe
1 / 04/01/2024		
Act Notarial nr. Certificat de moștenitor testamentar nr 67, din 20/05/2013 emis de NP Lupulescu Flavia Laura;		
B1	Intabulare, drept de PROPRIETATE, dobandit prin Succesiune, cota actuala 1/1 1) BOCIAT AURELIAN-ION	A1

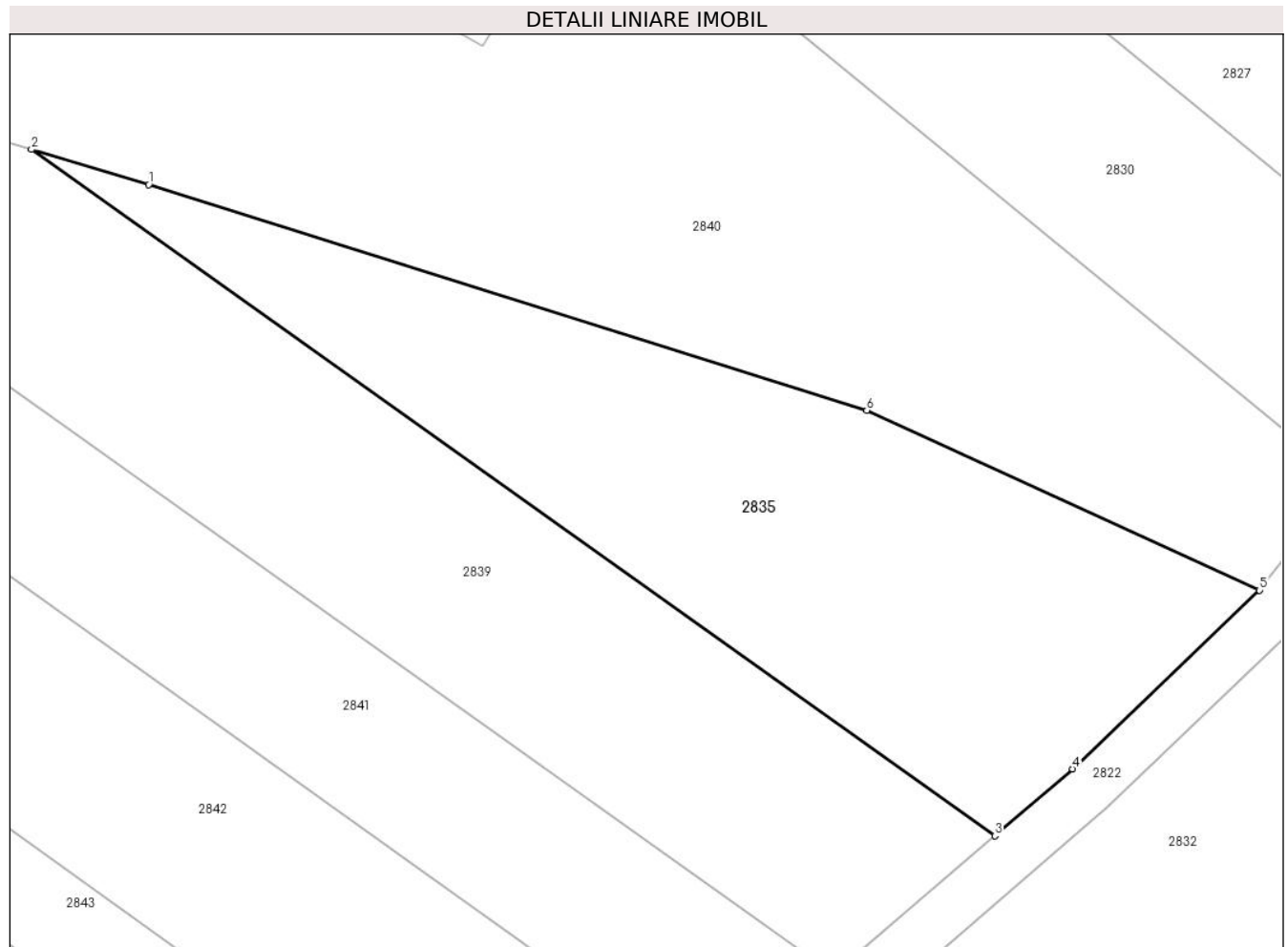
C. Partea III. SARCINI .

Inscrieri privind dezmembramintele dreptului de proprietate, drepturi reale de garanție și sarcini	Referințe
NU SUNT	

Teren

Nr cadastral	Suprafața (mp)*	Observații / Referințe
	1.400	

* Suprafața este determinată în planul de proiecție Stereo 70.



Date referitoare la teren

Crt	Categorie folosință	Intravilan	Suprafața (mp)	Tarla	Parcelă	Nr. topo	Observații / Referințe
1	faneata	NU	1.400	3	98/16	-	

Lungime Segmente

1) Valorile lungimilor segmentelor sunt obținute din proiecție în plan.

Punct început	X / Y	Punct sfârșit	X / Y	Lungime segment (** (m)
1	322.397,655 448.144,682	2	322.388,584 448.147,411	9.473
2	322.388,584 448.147,411	3	322.463,096 448.094,376	91.459
3	322.463,096 448.094,376	4	322.469,108 448.099,542	7.927
4	322.469,108 448.099,542	5	322.483,55 448.113,347	19.979
5	322.483,55 448.113,347	6	322.453,184 448.127,258	33.401

Punct început	X / Y	Punct sfârşit	X / Y	Lungime segment (** (m)
6	322.453,184 448.127,258	1	322.397,655 448.144,682	58.199

** Lungimile segmentelor sunt determinate în planul de proiecţie Stereo 70 şi sunt rotunjite la 1 milimetru.

*** Distanţa dintre puncte este formată din segmente cumulate ce sunt mai mici decât valoarea 1 milimetru.

**DATE DESPRE IMOBILUL NR. 2836**

Oficiul de Cadastru și Publicitate Imobiliară HUNEDOARA
Biroul de Cadastru și Publicitate Imobiliară Hateg

A. Partea I. Descrierea imobilului

TEREN Extravilan

Adresa: Jud. Hunedoara

Nr. Crt	Nr cadastral Nr. topografic	Suprafața* (mp)	Observații / Referințe
A1		800	Sector cadastral:20 Teren neimprejmuit;

B. Partea II. Proprietari și acte

Inscrieri privitoare la dreptul de proprietate și alte drepturi reale	Referințe
1 / 04/01/2024	
Act Administrativ nr. 41568/93, din 07/02/2001 emis de CJSPDAT HUNEDOARA;	
B1	A1
Intabulare, drept de PROPRIETATE, dobandit prin Reconstituire, cota actuala 1/1	
1) SĂVULESCU MARIA DEFUNCT:Da	

C. Partea III. SARCINI .

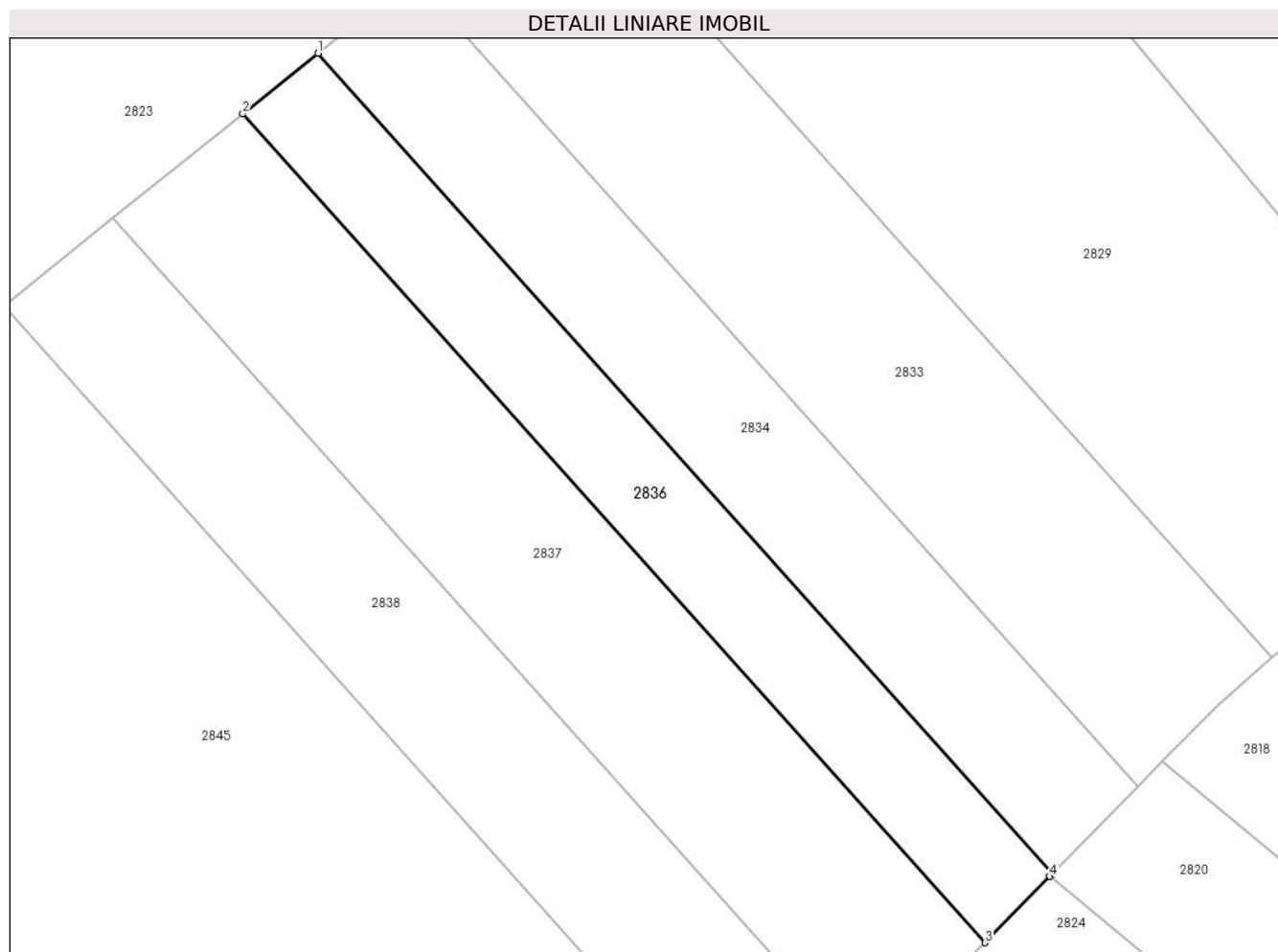
Inscrieri privind dezmembramintele dreptului de proprietate, drepturi reale de garanție și sarcini	Referințe
NU SUNT	

Anexa Nr. 1 La Partea I

Teren

Nr cadastral	Suprafața (mp)*	Observații / Referințe
	800	

* Suprafața este determinată în planul de proiecție Stereo 70.



Date referitoare la teren

Crt	Categorie folosință	Intra vilan	Suprafața (mp)	Tarla	Parcelă	Nr. topo	Observații / Referințe
1	arabil	NU	800	4	98/24	-	

Lungime Segmente

1) Valorile lungimilor segmentelor sunt obținute din proiecție în plan.

Punct început	X / Y	Punct sfârșit	X / Y	Lungime segment (** (m)
1	322.411,215 448.283,506	2	322.404,707 448.278,26	8.359
2	322.404,707 448.278,26	3	322.468,99 448.206,526	96.323
3	322.468,99 448.206,526	4	322.474,608 448.212,271	8.035
4	322.474,608 448.212,271	5	322.474,839 448.212,508	0.331
5	322.474,839 448.212,508	1	322.411,215 448.283,506	95.335

**** Lungimile segmentelor sunt determinate în planul de proiecție Stereo 70 și sunt rotunjite la 1 milimetru.**

***** Distanța dintre puncte este formată din segmente cumulate ce sunt mai mici decât valoarea 1 milimetru.**

**DATE DESPRE IMOBILUL NR. 2837**

Oficiul de Cadastru și Publicitate Imobiliară HUNEDOARA
Biroul de Cadastru și Publicitate Imobiliară Hateg

A. Partea I. Descrierea imobilului

TEREN Extravilan

Adresa: Jud. Hunedoara

Nr. Crt	Nr cadastral Nr. topografic	Suprafața* (mp)	Observații / Referințe
A1	60415	1.400	Sector cadastral:20 Teren neimprejmuit;

B. Partea II. Proprietari și acte

Inscrieri privitoare la dreptul de proprietate și alte drepturi reale		Referințe
3313 / 14/02/2014		
Act Notarial nr. 210, din 14/02/2014 emis de Vasu Mihaela Camelia;		
B1	Intabulare, drept de PROPRIETATEcu titlu cumparare, dobandit prin Conventie, cota actuala 1/1, cota initiala 1/1 1) PERESCU LUCIAN-EUGEN, si sotia 2) PERESCU CAMELIA, bun comun	A1

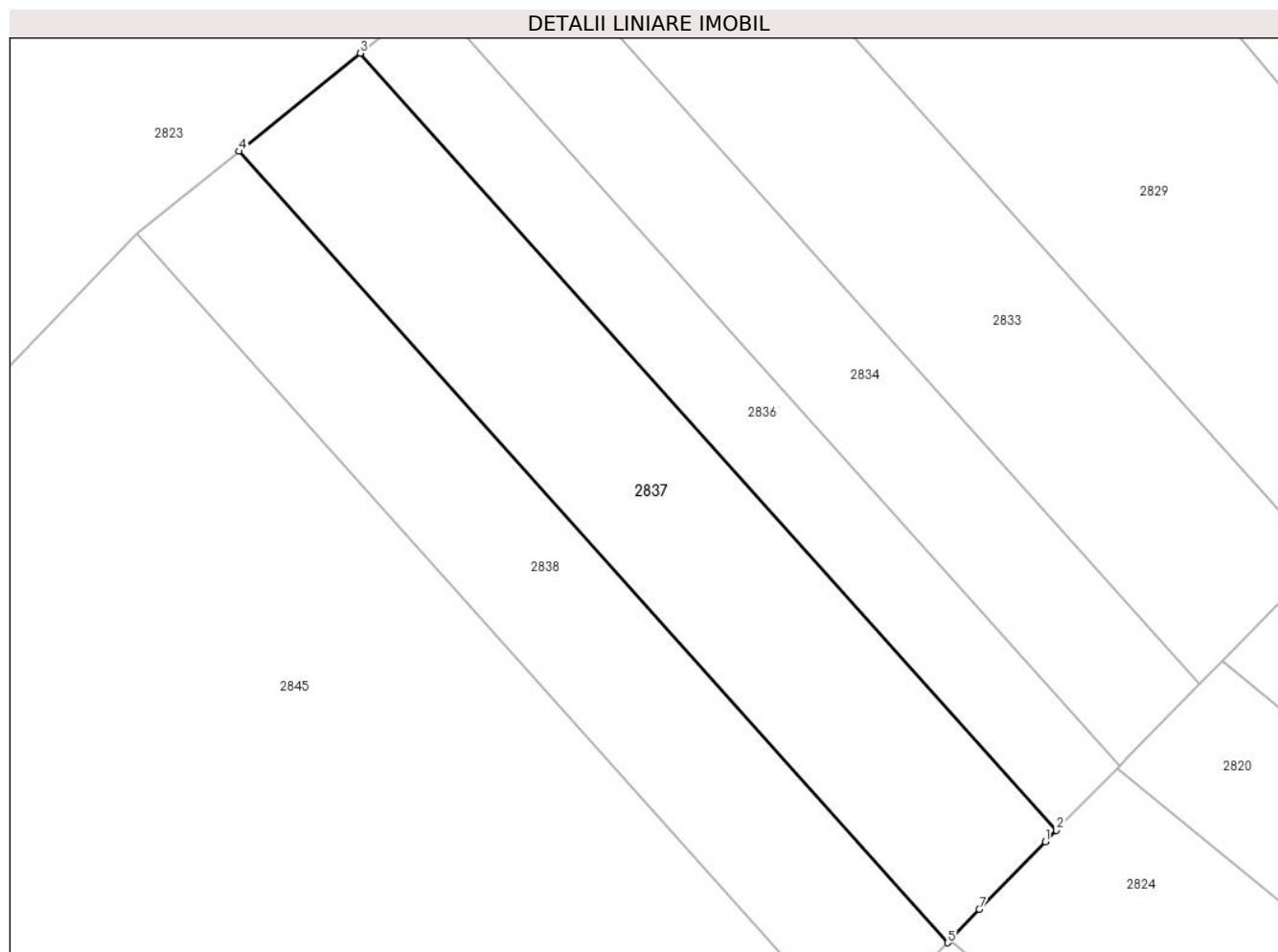
C. Partea III. SARCINI .

Inscrieri privind dezmembramintele dreptului de proprietate, drepturi reale de garanție și sarcini	Referințe
NU SUNT	

Teren

Nr cadastral	Suprafața (mp)*	Observații / Referințe
60415	1.400	

* Suprafața este determinată în planul de proiecție Stereo 70.



Date referitoare la teren

Crt	Categorie folosință	Intravilan	Suprafața (mp)	Tarla	Parcelă	Nr. topo	Observații / Referințe
1	faneata	NU	1.400	3	98/25	-	

Lungime Segmente

1) Valorile lungimilor segmentelor sunt obținute din proiecție în plan.

Punct început	X / Y	Punct sfârșit	X / Y	Lungime segment (** (m)
1	322.467,958 448.205,471	2	322.468,99 448.206,526	1.476
2	322.468,99 448.206,526	3	322.404,707 448.278,26	96.323
3	322.404,707 448.278,26	4	322.393,476 448.269,207	14.425
4	322.393,476 448.269,207	5	322.458,951 448.196,144	98.108
5	322.458,951 448.196,144	6	322.459,194 448.196,402	0.354

Punct început	X / Y	Punct sfârșit	X / Y	Lungime segment (** (m)
6	322.459,194 448.196,402	7	322.461,867 448.199,242	3.9
7	322.461,867 448.199,242	1	322.467,958 448.205,471	8.712

** Lungimile segmentelor sunt determinate în planul de proiecție Stereo 70 și sunt rotunjite la 1 milimetru.

*** Distanța dintre puncte este formată din segmente cumulate ce sunt mai mici decât valoarea 1 milimetru.

**DATE DESPRE IMOBILUL NR. 2838**

Oficiul de Cadastru și Publicitate Imobiliară HUNEDOARA
Biroul de Cadastru și Publicitate Imobiliară Hateg

A. Partea I. Descrierea imobilului

TEREN Extravilan

Adresa: Jud. Hunedoara

Nr. Crt	Nr cadastral Nr. topografic	Suprafața* (mp)	Observații / Referințe
A1	60439	1.200	Sector cadastral:20 Teren neimprejmuit;

B. Partea II. Proprietari și acte

Inscrieri privitoare la dreptul de proprietate și alte drepturi reale	Referințe
11170 / 08/05/2014	
Act Notarial nr. 619, din 07/05/2014 emis de Vasii MIHAELA-CAMELIA;	
B1	A1
Intabulare, drept de PROPRIETATEcu titlu cumparare, dobandit prin Conventie, cota actuala 1/1, cota initiala 1/1	
1) DODA GABRIEL TEODOR, necasatorit,bun propriu	

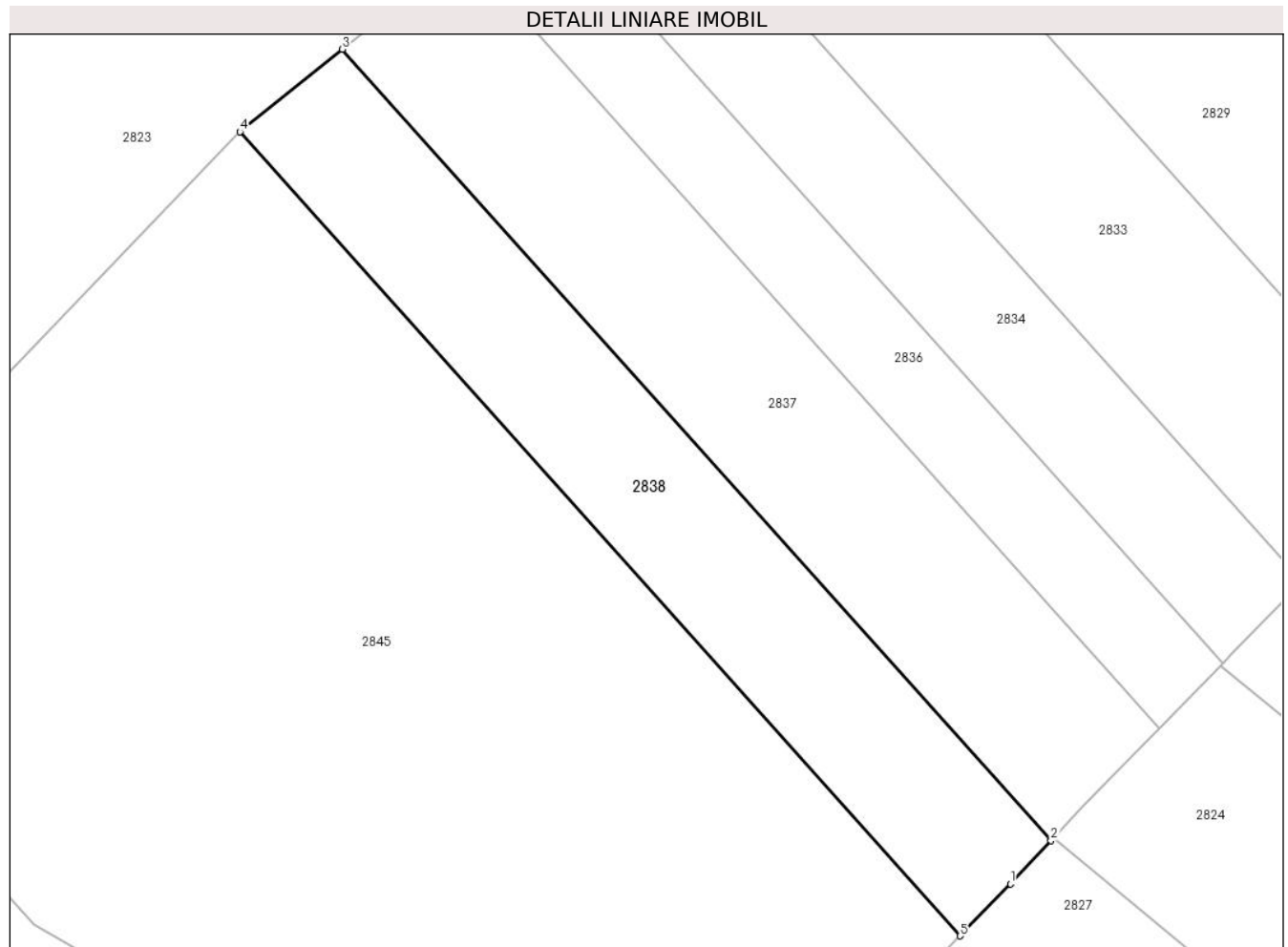
C. Partea III. SARCINI .

Inscrieri privind dezmembramintele dreptului de proprietate, drepturi reale de garanție și sarcini	Referințe
NU SUNT	

Teren

Nr cadastral	Suprafaţa (mp)*	Observații / Referințe
60439	1.200	

* Suprafața este determinată în planul de proiecție Stereo 70.



Date referitoare la teren

Crt	Categorie folosință	Intra vilan	Suprafața (mp)	Tarla	Parcelă	Nr. topo	Observații / Referințe
1	faneata	NU	1.200	3	98/26	-	

Lungime Segmente

1) Valorile lungimilor segmentelor sunt obținute din proiecție în plan.

Punct început	X / Y	Punct sfârșit	X / Y	Lungime segment (** (m)
1	322.455,199 448.192,157	2	322.458,951 448.196,144	5.475
2	322.458,951 448.196,144	3	322.393,476 448.269,207	98.108
3	322.393,476 448.269,207	4	322.384,018 448.261,584	12.148
4	322.384,018 448.261,584	5	322.450,546 448.187,345	99.687
5	322.450,546 448.187,345	1	322.455,199 448.192,157	6.694

**** Lungimile segmentelor sunt determinate în planul de proiecție Stereo 70 și sunt rotunjite la 1 milimetru.**

***** Distanța dintre puncte este formată din segmente cumulate ce sunt mai mici decât valoarea 1 milimetru.**

**DATE DESPRE IMOBILUL NR. 2839**

Oficiul de Cadastru și Publicitate Imobiliară HUNEDOARA
Biroul de Cadastru și Publicitate Imobiliară Hateg

A. Partea I. Descrierea imobilului

TEREN Extravilan

Adresa: Jud. Hunedoara

Nr. Crt	Nr cadastral Nr. topografic	Suprafața* (mp)	Observații / Referințe
A1		1.800	Sector cadastral:20 Teren neimprejmuit;

B. Partea II. Proprietari și acte

Inscrieri privitoare la dreptul de proprietate și alte drepturi reale	Referințe
1 / 04/01/2024	
Act Administrativ nr. 24501/9, din 14/08/2001 emis de CJSPDAT HUNEDOARA;	
B1	A1
Intabulare, drept de PROPRIETATE, dobandit prin Reconstituire, cota actuala 1/1	
1) TETOANE CORNELIU DEFUNCT:Da	

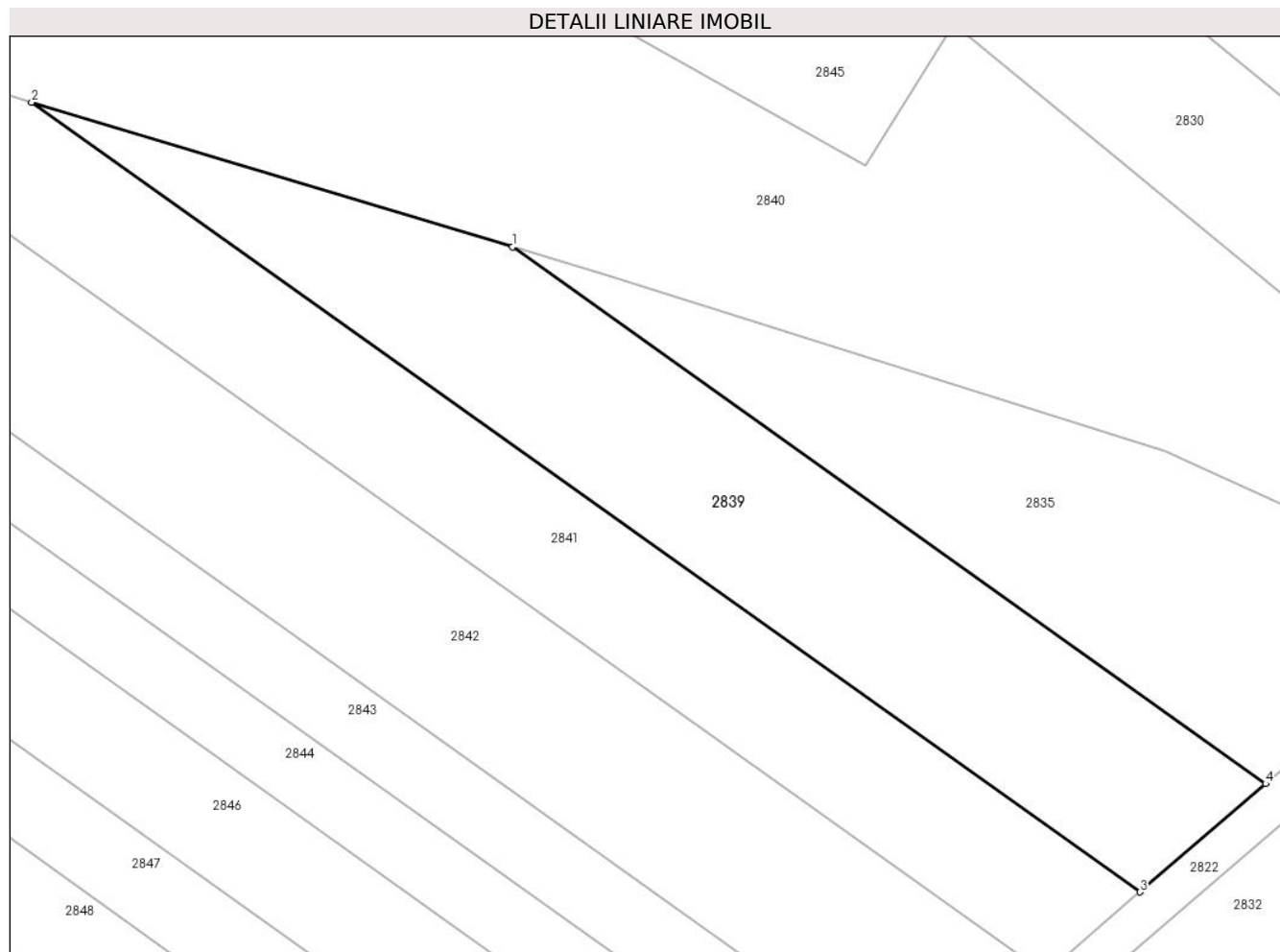
C. Partea III. SARCINI .

Inscrieri privind dezmembramintele dreptului de proprietate, drepturi reale de garanție și sarcini	Referințe
NU SUNT	

Teren

Nr cadastral	Suprafața (mp)*	Observații / Referințe
	1.800	

* Suprafața este determinată în planul de proiecție Stereo 70.



Date referitoare la teren

Crt	Categorie folosință	Intra vilan	Suprafața (mp)	Tarla	Parcelă	Nr. topo	Observații / Referințe
1	faneata	NU	1.800	3	98/15	-	

Lungime Segmente

1) Valorile lungimilor segmentelor sunt obținute din proiecție în plan.

Punct început	X / Y	Punct sfârșit	X / Y	Lungime segment (** (m)
1	322.388,584 448.147,411	2	322.341,015 448.161,72	49.675
2	322.341,015 448.161,72	3	322.450,653 448.083,683	134.574
3	322.450,653 448.083,683	4	322.463,096 448.094,376	16.406
4	322.463,096 448.094,376	1	322.388,584 448.147,411	91.459

** Lungimile segmentelor sunt determinate în planul de proiecție Stereo 70 și sunt rotunjite la 1 milimetru.

***** Distanţa dintre puncte este formată din segmente cumulate ce sunt mai mici decât valoarea 1 milimetru.**

**DATE DESPRE IMOBILUL NR. 2840**

Oficiul de Cadastru și Publicitate Imobiliară HUNEDOARA
Biroul de Cadastru și Publicitate Imobiliară Hateg

A. Partea I. Descrierea imobilului

TEREN Extravilan

Adresa: Jud. Hunedoara

Nr. Crt	Nr cadastral Nr. topografic	Suprafața* (mp)	Observații / Referințe
A1		5.290	Sector cadastral:20 Teren neimpregmuit;

B. Partea II. Proprietari și acte

Inscrieri privitoare la dreptul de proprietate și alte drepturi reale	Referințe
1 / 03/01/2024	
Act Normativ nr. 7, din 13/03/1996 emis de Parlamentul României;	
B1	A1
Intabulare, drept de PROPRIETATE, dobândit prin Lege, cota actuala 1/1 1) COMUNA SARMIZEGETUSA- REZERVA COMISIEI LOCALE DE FOND FUNCJAR , CIF:4633293	

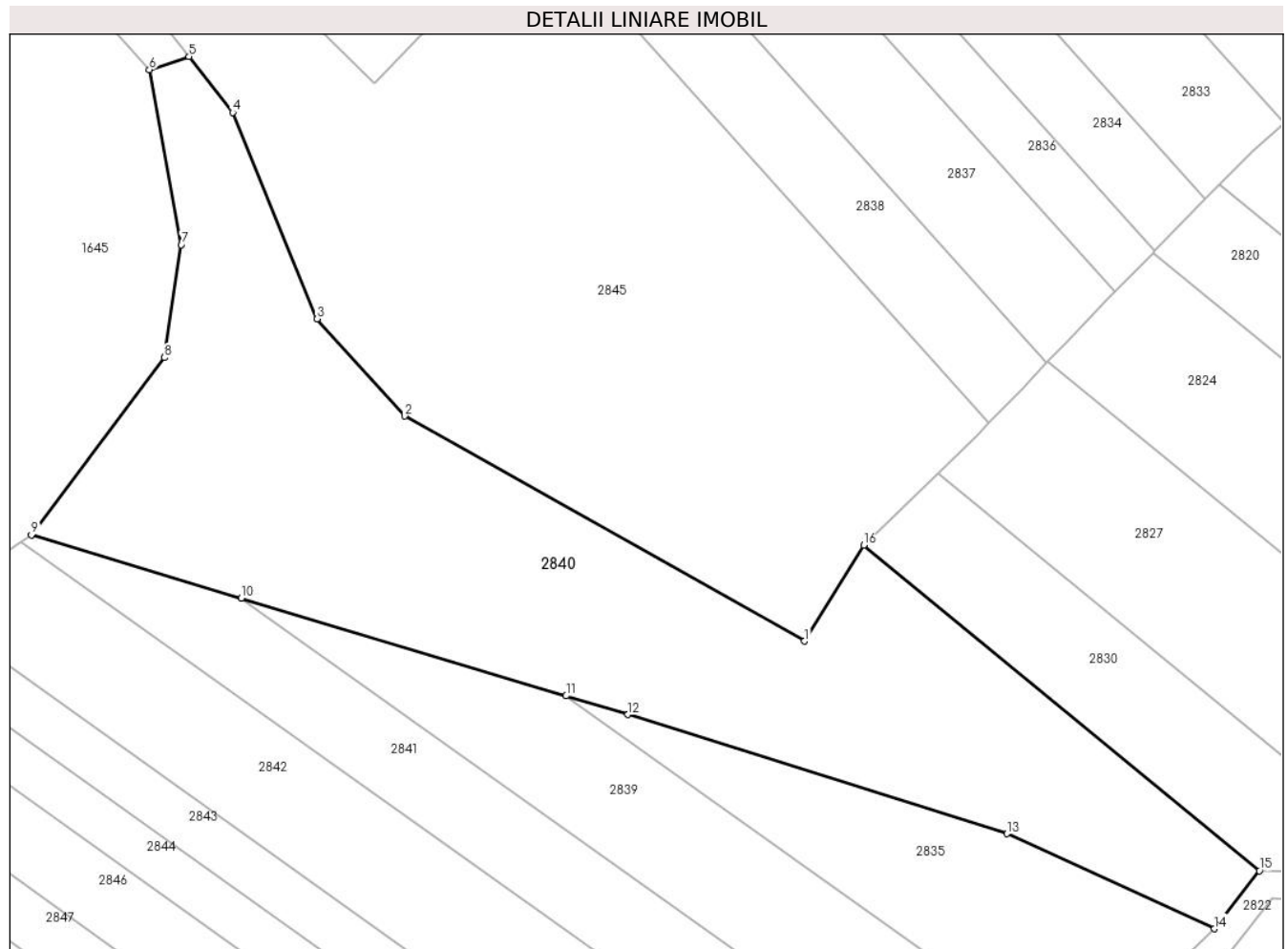
C. Partea III. SARCINI .

Inscrieri privind dezmembramintele dreptului de proprietate, drepturi reale de garanție și sarcini	Referințe
NU SUNT	

Teren

Nr cadastral	Suprafața (mp)*	Observații / Referințe
	5.290	

* Suprafața este determinată în planul de proiecție Stereo 70.



Date referitoare la teren

Crt	Categorie folosință	Intra vilan	Suprafața (mp)	Tarla	Parcelă	Nr. topo	Observații / Referințe
1	faneata	NU	5.290	-	-	-	Împădurită

Lungime Segmente

1) Valorile lungimilor segmentelor sunt obținute din proiecție în plan.

Punct început	X / Y	Punct sfârșit	X / Y	Lungime segment (** (m)
1	322.423,514 448.155,432	2	322.364,98 448.188,375	67.167
2	322.364,98 448.188,375	3	322.352,119 448.202,596	19.174
3	322.352,119 448.202,596	4	322.339,759 448.232,801	32.636
4	322.339,759 448.232,801	5	322.333,348 448.240,989	10.399
5	322.333,348 448.240,989	6	322.327,549 448.239,053	6.114

Punct început	X / Y	Punct sfârşit	X / Y	Lungime segment (** (m)
6	322.327,549 448.239,053	7	322.332,227 448.213,447	26.03
7	322.332,227 448.213,447	8	322.329,784 448.196,92	16.707
8	322.329,784 448.196,92	9	322.310,293 448.170,961	32.462
9	322.310,293 448.170,961	10	322.341,015 448.161,72	32.082
10	322.341,015 448.161,72	11	322.388,584 448.147,411	49.675
11	322.388,584 448.147,411	12	322.397,655 448.144,682	9.473
12	322.397,655 448.144,682	13	322.453,184 448.127,258	58.199
13	322.453,184 448.127,258	14	322.483,55 448.113,347	33.401
14	322.483,55 448.113,347	15	322.490,151 448.121,826	10.746
15	322.490,151 448.121,826	16	322.432,186 448.169,476	75.036
16	322.432,186 448.169,476	1	322.423,514 448.155,432	16.506

** Lungimile segmentelor sunt determinate în planul de proiecție Stereo 70 și sunt rotunjite la 1 milimetru.

*** Distanța dintre puncte este formată din segmente cumulate ce sunt mai mici decât valoarea 1 milimetru.

**DATE DESPRE IMOBILUL NR. 2841**

Oficiul de Cadastru și Publicitate Imobiliară HUNEDOARA
Biroul de Cadastru și Publicitate Imobiliară Hateg

A. Partea I. Descrierea imobilului

TEREN Extravilan

Adresa: Jud. Hunedoara

Nr. Crt	Nr cadastral Nr. topografic	Suprafața* (mp)	Observații / Referințe
A1		1.800	Sector cadastral:20 Teren neimprijmuit;

B. Partea II. Proprietari și acte

Inscrieri privitoare la dreptul de proprietate și alte drepturi reale		Referințe
1 / 04/01/2024		
Act Administrativ nr. 24501/17, din 24/09/2001 emis de CJSPDAT HUNEDOARA;		
B1	Intabulare, drept de PROPRIETATE, dobandit prin Reconstituire, cota actuala 1/1 1) BOCIAT VICTOR-IOAN	A1

C. Partea III. SARCINI .

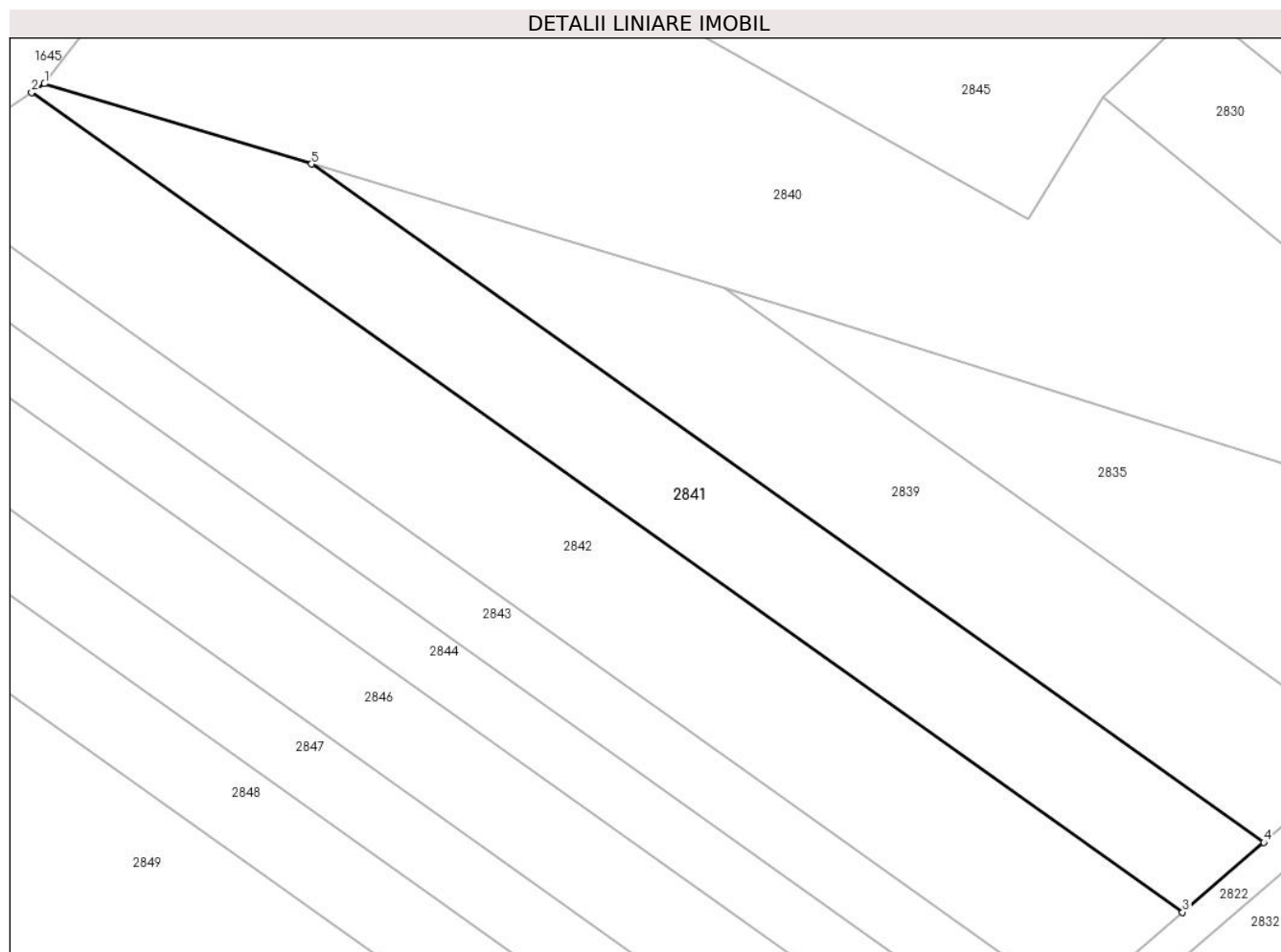
Inscrieri privind dezmembramintele dreptului de proprietate, drepturi reale de garanție și sarcini	Referințe
NU SUNT	

Anexa Nr. 1 La Partea I

Teren

Nr cadastral	Suprafața (mp)*	Observații / Referințe
	1.800	

* Suprafața este determinată în planul de proiecție Stereo 70.



Date referitoare la teren

Crt	Categorie folosință	Intra vilan	Suprafața (mp)	Tarla	Parcelă	Nr. topo	Observații / Referințe
1	faneata	NU	1.800	3	98/14	-	

Lungime Segmente

1) Valorile lungimilor segmentelor sunt obținute din proiecție în plan.

Punct început	X / Y	Punct sfârșit	X / Y	Lungime segment (** (m)
1	322.310,293 448.170,961	2	322.308,81 448.169,959	1.79
2	322.308,81 448.169,959	3	322.441,306 448.075,652	162.631
3	322.441,306 448.075,652	4	322.450,653 448.083,683	12.323
4	322.450,653 448.083,683	5	322.341,015 448.161,72	134.574
5	322.341,015 448.161,72	1	322.310,293 448.170,961	32.082

**** Lungimile segmentelor sunt determinate în planul de proiecție Stereo 70 și sunt rotunjite la 1 milimetru.**

***** Distanța dintre puncte este formată din segmente cumulate ce sunt mai mici decât valoarea 1 milimetru.**

**DATE DESPRE IMOBILUL NR. 2842**

Oficiul de Cadastru și Publicitate Imobiliară HUNEDOARA
Biroul de Cadastru și Publicitate Imobiliară Hateg

A. Partea I. Descrierea imobilului

TEREN Extravilan

Adresa: Jud. Hunedoara

Nr. Crt	Nr cadastral Nr. topografic	Suprafața* (mp)	Observații / Referințe
A1		2.600	Sector cadastral:20 Teren neimprejmuit;

B. Partea II. Proprietari și acte

Inscrieri privitoare la dreptul de proprietate și alte drepturi reale	Referințe
1 / 03/01/2024	
Act Normativ nr. 7, din 13/03/1996 emis de Parlamentul României;	
B1	A1
Intabulare, drept de PROPRIETATE, dobândit prin Lege, cota actuala 1/1	
1) COMUNA SARMIZEGETUSA- REZERVA COMISIEI LOCALE DE FOND FUNCJAR , CIF:4633293	

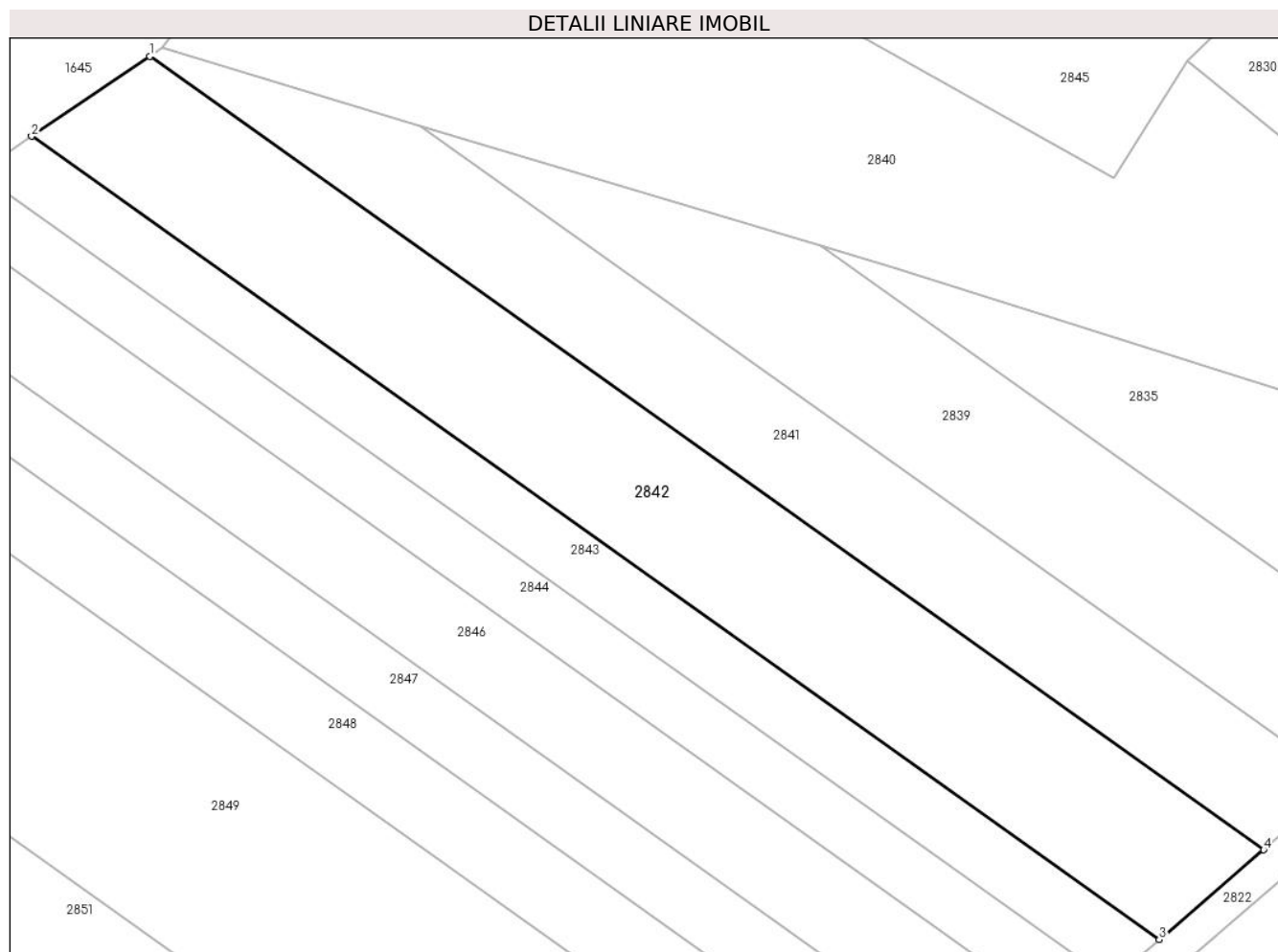
C. Partea III. SARCINI .

Inscrieri privind dezmembramintele dreptului de proprietate, drepturi reale de garanție și sarcini	Referințe
NU SUNT	

Teren

Nr cadastral	Suprafața (mp)*	Observații / Referințe
	2.600	

* Suprafața este determinată în planul de proiecție Stereo 70.



Date referitoare la teren

Crt	Categorie folosință	Intravilan	Suprafața (mp)	Tarla	Parcelă	Nr. topo	Observații / Referințe
1	faneata	NU	2.600	3	98/13	-	

Lungime Segmente

1) Valorile lungimilor segmentelor sunt obținute din proiecție în plan.

Punct început	X / Y	Punct sfârșit	X / Y	Lungime segment (** (m)
1	322.308,81 448.169,959	2	322.294,76 448.160,456	16.962
2	322.294,76 448.160,456	3	322.428,892 448.064,985	164.639
3	322.428,892 448.064,985	4	322.441,306 448.075,652	16.367
4	322.441,306 448.075,652	1	322.308,81 448.169,959	162.631

** Lungimile segmentelor sunt determinate în planul de proiecție Stereo 70 și sunt rotunjite la 1 milimetru.

***** Distanţa dintre puncte este formată din segmente cumulate ce sunt mai mici decât valoarea 1 milimetru.**

**DATE DESPRE IMOBILUL NR. 2843**

Oficiul de Cadastru și Publicitate Imobiliară HUNEDOARA
Biroul de Cadastru și Publicitate Imobiliară Hateg

A. Partea I. Descrierea imobilului

TEREN Extravilan

Adresa: Jud. Hunedoara

Nr. Crt	Nr cadastral Nr. topografic	Suprafața* (mp)	Observații / Referințe
A1		1.200	Sector cadastral:20 Teren neimprejmuit;

B. Partea II. Proprietari și acte

Inscrieri privitoare la dreptul de proprietate și alte drepturi reale	Referințe
1 / 04/01/2024	
Act Administrativ nr. 24501/9, din 14/08/2001 emis de CJSPDAT HUNEDOARA;	
B1	A1
Intabulare, drept de PROPRIETATE, dobandit prin Reconstituire, cota actuala 1/1	
1) TETOANE CORNELIU DEFUNCT:Da	

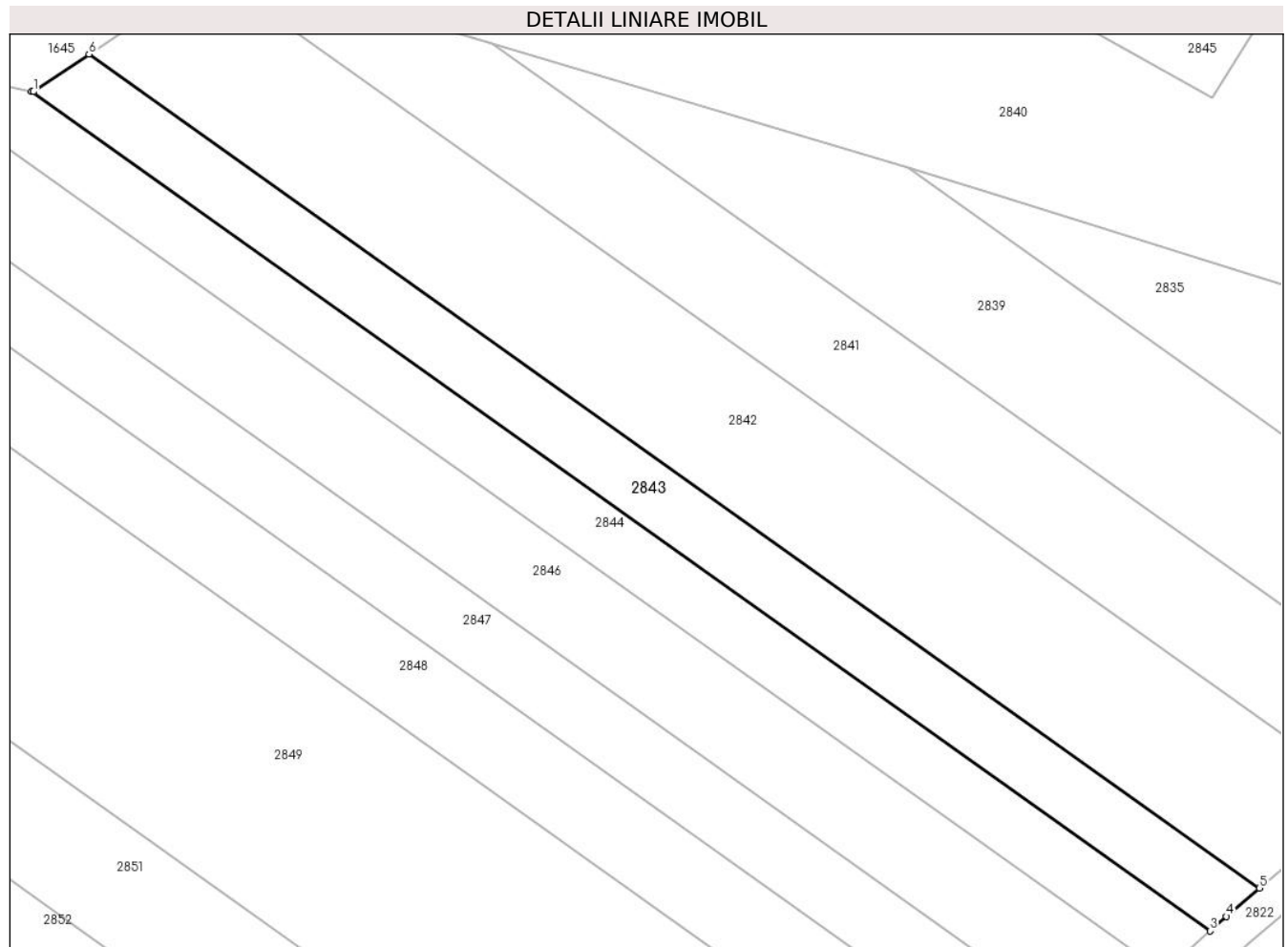
C. Partea III. SARCINI .

Inscrieri privind dezmembramintele dreptului de proprietate, drepturi reale de garanție și sarcini	Referințe
NU SUNT	

Teren

Nr cadastral	Suprafața (mp)*	Observații / Referințe
	1.200	

* Suprafața este determinată în planul de proiecție Stereo 70.



Date referitoare la teren

Crt	Categorie folosință	Intra vilan	Suprafața (mp)	Tarla	Parcelă	Nr. topo	Observații / Referințe
1	faneata	NU	1.200	3	98/12	-	

Lungime Segmente

1) Valorile lungimilor segmentelor sunt obținute din proiecție în plan.

Punct început	X / Y	Punct sfârșit	X / Y	Lungime segment (** (m)
1	322.288,42 448.156,169	2	322.288,18 448.156,219	0.245
2	322.288,18 448.156,219	3	322.423,257 448.060,075	165.799
3	322.423,257 448.060,075	4	322.425,108 448.061,733	2.485
4	322.425,108 448.061,733	5	322.428,892 448.064,985	4.989
5	322.428,892 448.064,985	6	322.294,76 448.160,456	164.639

Punct început	X / Y	Punct sfârşit	X / Y	Lungime segment (** (m)
6	322.294,76 448.160,456	1	322.288,42 448.156,169	7.653

** Lungimile segmentelor sunt determinate în planul de proiecţie Stereo 70 şi sunt rotunjite la 1 milimetru.

*** Distanţa dintre puncte este formată din segmente cumulate ce sunt mai mici decât valoarea 1 milimetru.

**DATE DESPRE IMOBILUL NR. 2844**

Oficiul de Cadastru și Publicitate Imobiliară HUNEDOARA
Biroul de Cadastru și Publicitate Imobiliară Hateg

A. Partea I. Descrierea imobilului

TEREN Extravilan

Adresa: Jud. Hunedoara

Nr. Crt	Nr cadastral Nr. topografic	Suprafața* (mp)	Observații / Referințe
A1		1.200	Sector cadastral:20 Teren neimprejmuit;

B. Partea II. Proprietari și acte

Inscrieri privitoare la dreptul de proprietate și alte drepturi reale	Referințe
1 / 03/01/2024	
Act Normativ nr. 7, din 13/03/1996 emis de Parlamentul României;	
B1	A1
Intabulare, drept de PROPRIETATE, dobandit prin Lege, cota actuala 1/1 1) COMUNA SARMIZEGETUSA- REZERVA COMISIEI LOCALE DE FOND FUNCJAR , CIF:4633293	

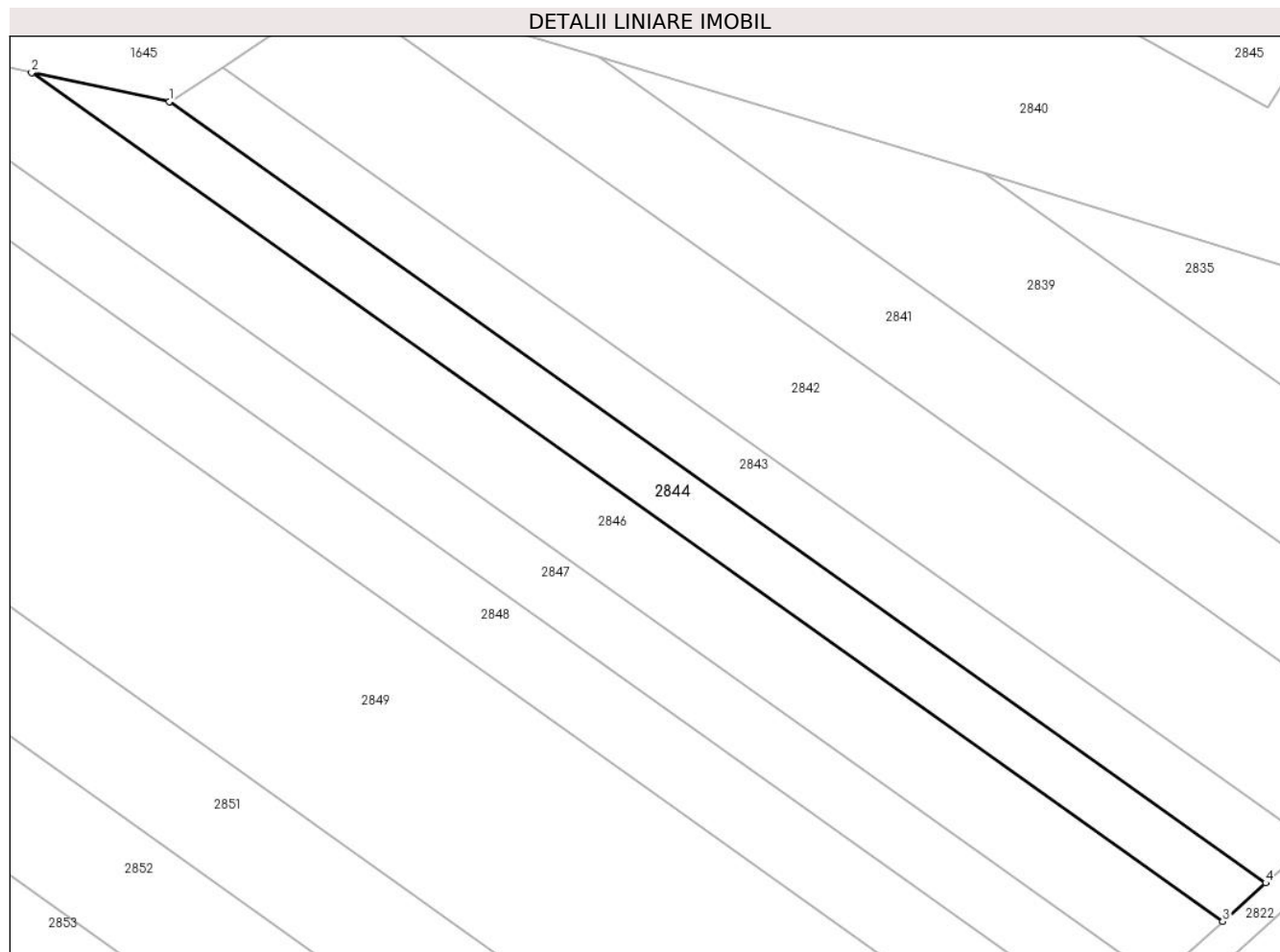
C. Partea III. SARCINI .

Inscrieri privind dezmembramintele dreptului de proprietate, drepturi reale de garanție și sarcini	Referințe
NU SUNT	

Teren

Nr cadastral	Suprafața (mp)*	Observații / Referințe
	1.200	

* Suprafața este determinată în planul de proiecție Stereo 70.



Date referitoare la teren

Crt	Categorie folosință	Intra vilan	Suprafața (mp)	Tarla	Parcelă	Nr. topo	Observații / Referințe
1	faneata	NU	1.200	3	98/11	-	

Lungime Segmente

1) Valorile lungimilor segmentelor sunt obținute din proiecție în plan.

Punct început	X / Y	Punct sfârșit	X / Y	Lungime segment (** (m)
1	322.288,18 448.156,219	2	322.271,223 448.159,772	17.325
2	322.271,223 448.159,772	3	322.417,958 448.055,33	180.109
3	322.417,958 448.055,33	4	322.423,257 448.060,075	7.113
4	322.423,257 448.060,075	1	322.288,18 448.156,219	165.799

** Lungimile segmentelor sunt determinate în planul de proiecție Stereo 70 și sunt rotunjite la 1 milimetru.

***** Distanţa dintre puncte este formată din segmente cumulate ce sunt mai mici decât valoarea 1 milimetru.**

**DATE DESPRE IMOBILUL NR. 2845**

Oficiul de Cadastru și Publicitate Imobiliară HUNEDOARA
Biroul de Cadastru și Publicitate Imobiliară Hateg

A. Partea I. Descrierea imobilului

TEREN Extravilan

Adresa: Jud. Hunedoara

Nr. Crt	Nr cadastral Nr. topografic	Suprafața* (mp)	Observații / Referințe
A1		12.800	Sector cadastral:20 Teren neimprejmuit;

B. Partea II. Proprietari și acte

Inscrieri privitoare la dreptul de proprietate și alte drepturi reale		Referințe
1 / 04/01/2024		
Act Administrativ nr. 24501/10, din 14/08/2001 emis de CJSPDAT HUNEDOARA;		
B1	Intabulare, drept de PROPRIETATE, dobandit prin Reconstituire, cota actuala 1/1 1) STOICA LASCU	A1

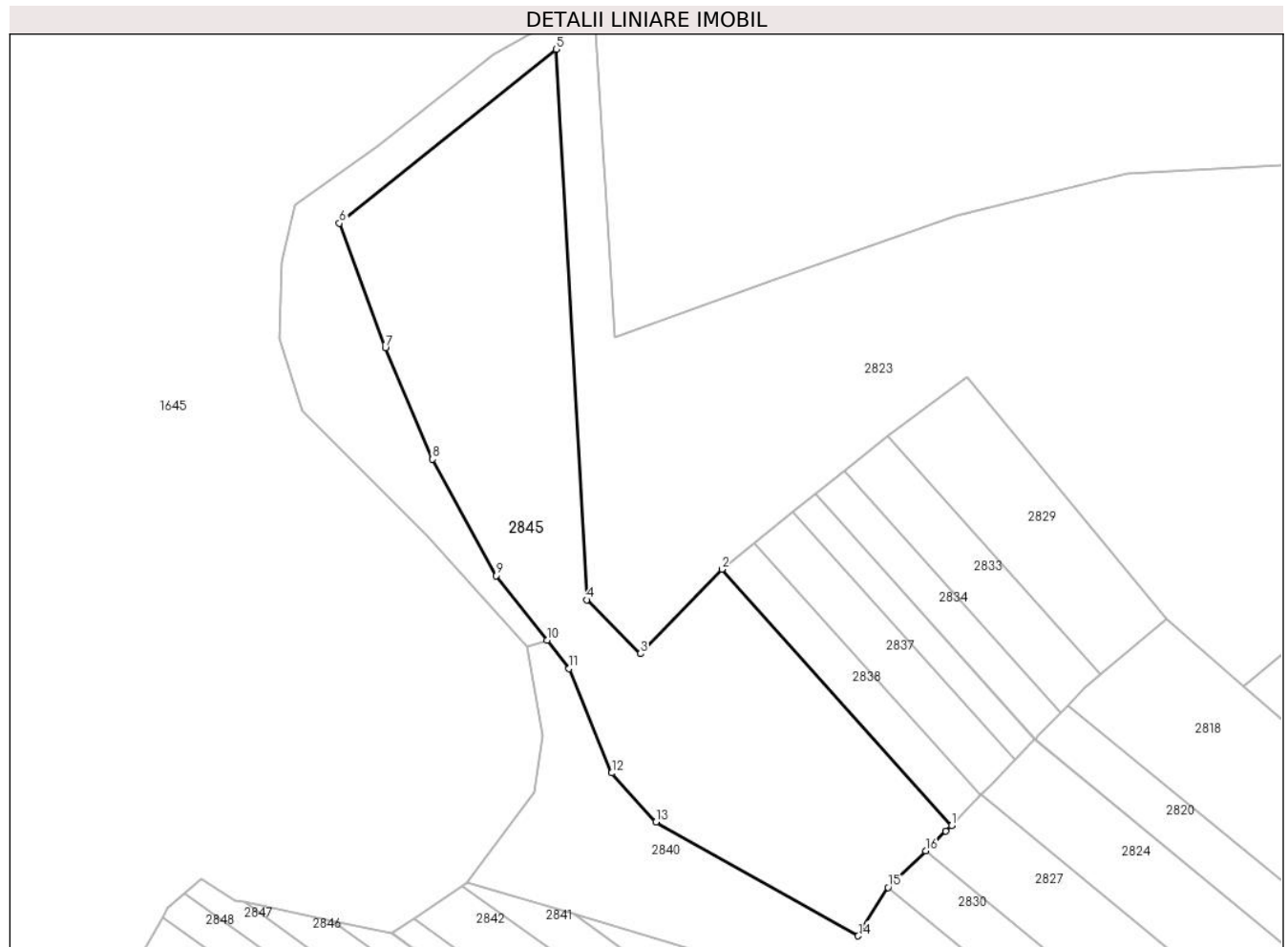
C. Partea III. SARCINI .

Inscrieri privind dezmembramintele dreptului de proprietate, drepturi reale de garanție și sarcini	Referințe
NU SUNT	

Teren

Nr cadastral	Suprafața (mp)*	Observații / Referințe
	12.800	

* Suprafața este determinată în planul de proiecție Stereo 70.



Date referitoare la teren

Crt	Categorie folosință	Intravilan	Suprafața (mp)	Tarla	Parcelă	Nr. topo	Observații / Referințe
1	faneata	NU	5.800	3	98/27	-	
2	faneata	NU	7.000	3	98/28	-	

Lungime Segmente

1) Valorile lungimilor segmentelor sunt obținute din proiecție în plan.

Punct început	X / Y	Punct sfârșit	X / Y	Lungime segment (** (m)
1	322.450,546 448.187,345	2	322.384,018 448.261,584	99.687
2	322.384,018 448.261,584	3	322.360,451 448.237,12	33.969
3	322.360,451 448.237,12	4	322.344,832 448.252,706	22.065
4	322.344,832 448.252,706	5	322.335,986 448.412,075	159.614

Punct început	X / Y	Punct sfârşit	X / Y	Lungime segment (** (m)
5	322.335,986 448.412,075	6	322.273,236 448.361,684	80.479
6	322.273,236 448.361,684	7	322.286,526 448.325,667	38.391
7	322.286,526 448.325,667	8	322.300,177 448.293,393	35.042
8	322.300,177 448.293,393	9	322.318,698 448.259,699	38.449
9	322.318,698 448.259,699	10	322.333,348 448.240,989	23.763
10	322.333,348 448.240,989	11	322.339,759 448.232,801	10.399
11	322.339,759 448.232,801	12	322.352,119 448.202,596	32.636
12	322.352,119 448.202,596	13	322.364,98 448.188,375	19.174
13	322.364,98 448.188,375	14	322.423,514 448.155,432	67.167
14	322.423,514 448.155,432	15	322.432,186 448.169,476	16.506
15	322.432,186 448.169,476	16	322.443,083 448.180,019	15.162
16	322.443,083 448.180,019	17	322.448,943 448.185,688	8.153
17	322.448,943 448.185,688	1	322.450,546 448.187,345	2.305

** Lungimile segmentelor sunt determinate în planul de proiecție Stereo 70 și sunt rotunjite la 1 milimetru.

*** Distanța dintre puncte este formată din segmente cumulate ce sunt mai mici decât valoarea 1 milimetru.

**DATE DESPRE IMOBILUL NR. 2846**

Oficiul de Cadastru și Publicitate Imobiliară HUNEDOARA
Biroul de Cadastru și Publicitate Imobiliară Hateg

A. Partea I. Descrierea imobilului

TEREN Extravilan

Adresa: Jud. Hunedoara

Nr. Crt	Nr cadastral Nr. topografic	Suprafața* (mp)	Observații / Referințe
A1		2.000	Sector cadastral:20 Teren neimprejmuit;

B. Partea II. Proprietari și acte

Inscrieri privitoare la dreptul de proprietate și alte drepturi reale	Referințe
1 / 03/01/2024	
Act Normativ nr. 7, din 13/03/1996 emis de Parlamentul României;	
B1	A1
Intabulare, drept de PROPRIETATE, dobandit prin Lege, cota actuala 1/1	
1) COMUNA SARMIZEGETUSA- REZERVA COMISIEI LOCALE DE FOND FUNCJAR , CIF:4633293	

C. Partea III. SARCINI .

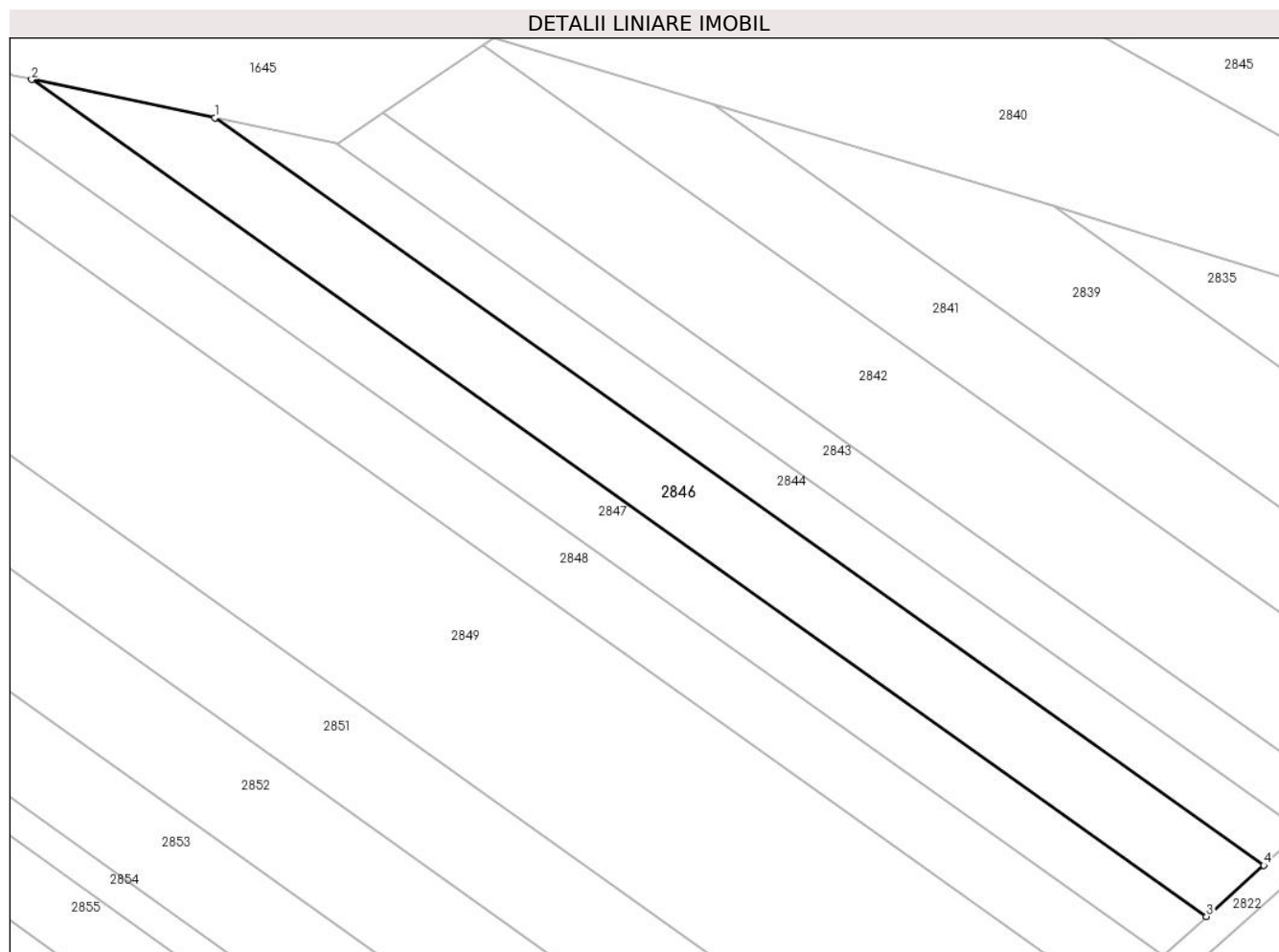
Inscrieri privind dezmembramintele dreptului de proprietate, drepturi reale de garanție și sarcini	Referințe
NU SUNT	

Anexa Nr. 1 La Partea I

Teren

Nr cadastral	Suprafaţa (mp)*	Observaţii / Referinţe
	2.000	

* Suprafaţa este determinată în planul de proiecţie Stereo 70.



Date referitoare la teren

Crt	Categorie folosinţă	Intra vilan	Suprafaţa (mp)	Tarla	Parcelă	Nr. topo	Observaţii / Referinţe
1	faneata	NU	2.000	3	98/10	-	

Lungime Segmente

1) Valorile lungimilor segmentelor sunt obţinute din proiecţie în plan.

Punct început	X / Y	Punct sfârşit	X / Y	Lungime segment (** (m)
1	322.271,223 448.159,772	2	322.245,619 448.165,137	26.16
2	322.245,619 448.165,137	3	322.409,957 448.048,166	201.716
3	322.409,957 448.048,166	4	322.417,958 448.055,33	10.74
4	322.417,958 448.055,33	1	322.271,223 448.159,772	180.109

** Lungimile segmentelor sunt determinate în planul de proiecţie Stereo 70 şi sunt rotunjite la 1 milimetru.

***** Distanţa dintre puncte este formată din segmente cumulate ce sunt mai mici decât valoarea 1 milimetru.**

**DATE DESPRE IMOBILUL NR. 2847**

Oficiul de Cadastru și Publicitate Imobiliară HUNEDOARA
Biroul de Cadastru și Publicitate Imobiliară Hateg

A. Partea I. Descrierea imobilului

TEREN Extravilan

Adresa: Jud. Hunedoara

Nr. Crt	Nr cadastral Nr. topografic	Suprafața* (mp)	Observații / Referințe
A1		1.700	Sector cadastral:20 Teren neimprijmit;

B. Partea II. Proprietari și acte

Inscrieri privitoare la dreptul de proprietate și alte drepturi reale		Referințe
1 / 04/01/2024		
Act Administrativ nr. 91054/78, din 09/06/2003 emis de CJSPDAT HUNEDOARA;		
B1	Intabulare, drept de PROPRIETATE, dobandit prin Reconstituire, cota actuala 1/1 1) BOCIAT MARIA	A1

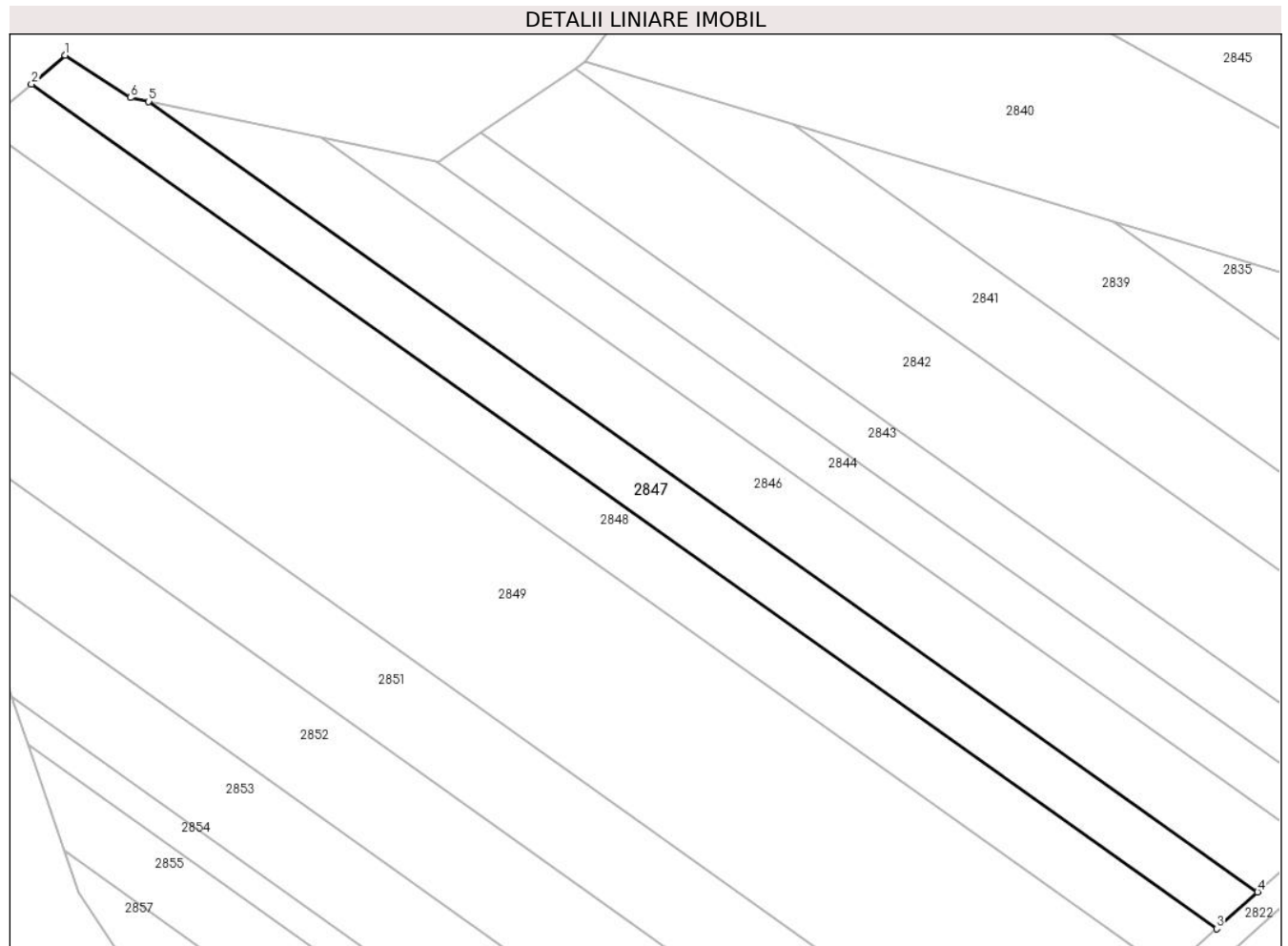
C. Partea III. SARCINI .

Inscrieri privind dezmembramintele dreptului de proprietate, drepturi reale de garanție și sarcini	Referințe
NU SUNT	

Teren

Nr cadastral	Suprafața (mp)*	Observații / Referințe
	1.700	

* Suprafața este determinată în planul de proiecție Stereo 70.



Date referitoare la teren

Crt	Categorie folosință	Intravilan	Suprafața (mp)	Tarla	Parcelă	Nr. topo	Observații / Referințe
1	pasune	NU	1.700	3	98/9	-	

Lungime Segmente

1) Valorile lungimilor segmentelor sunt obținute din proiecție în plan.

Punct început	X / Y	Punct sfârșit	X / Y	Lungime segment (** (m)
1	322.233,265 448.171,959	2	322.228,264 448.167,71	6.562
2	322.228,264 448.167,71	3	322.403,872 448.042,717	215.549
3	322.403,872 448.042,717	4	322.409,957 448.048,166	8.168
4	322.409,957 448.048,166	5	322.245,619 448.165,137	201.716
5	322.245,619 448.165,137	6	322.242,909 448.165,705	2.769

Punct început	X / Y	Punct sfârşit	X / Y	Lungime segment (** (m)
6	322.242,909 448.165,705	1	322.233,265 448.171,959	11.494

** Lungimile segmentelor sunt determinate în planul de proiecţie Stereo 70 şi sunt rotunjite la 1 milimetru.

*** Distanţa dintre puncte este formată din segmente cumulate ce sunt mai mici decât valoarea 1 milimetru.

**DATE DESPRE IMOBILUL NR. 2848**

Oficiul de Cadastru și Publicitate Imobiliară HUNEDOARA
Biroul de Cadastru și Publicitate Imobiliară Hateg

A. Partea I. Descrierea imobilului

TEREN Extravilan

Adresa: Jud. Hunedoara

Nr. Crt	Nr cadastral Nr. topografic	Suprafața* (mp)	Observații / Referințe
A1		2.000	Sector cadastral:20 Teren neimprejmuit;

B. Partea II. Proprietari și acte

Inscrieri privitoare la dreptul de proprietate și alte drepturi reale		Referințe
1 / 04/01/2024		
Act Administrativ nr. 41568/89, din 31/01/2001 emis de CJSPDAT HUNEDOARA;		
B1	Intabulare, drept de PROPRIETATE, dobandit prin Reconstituire, cota actuala 1/1 1) ULARI TEODOR 2) ULARI TREJA-REZI	A1

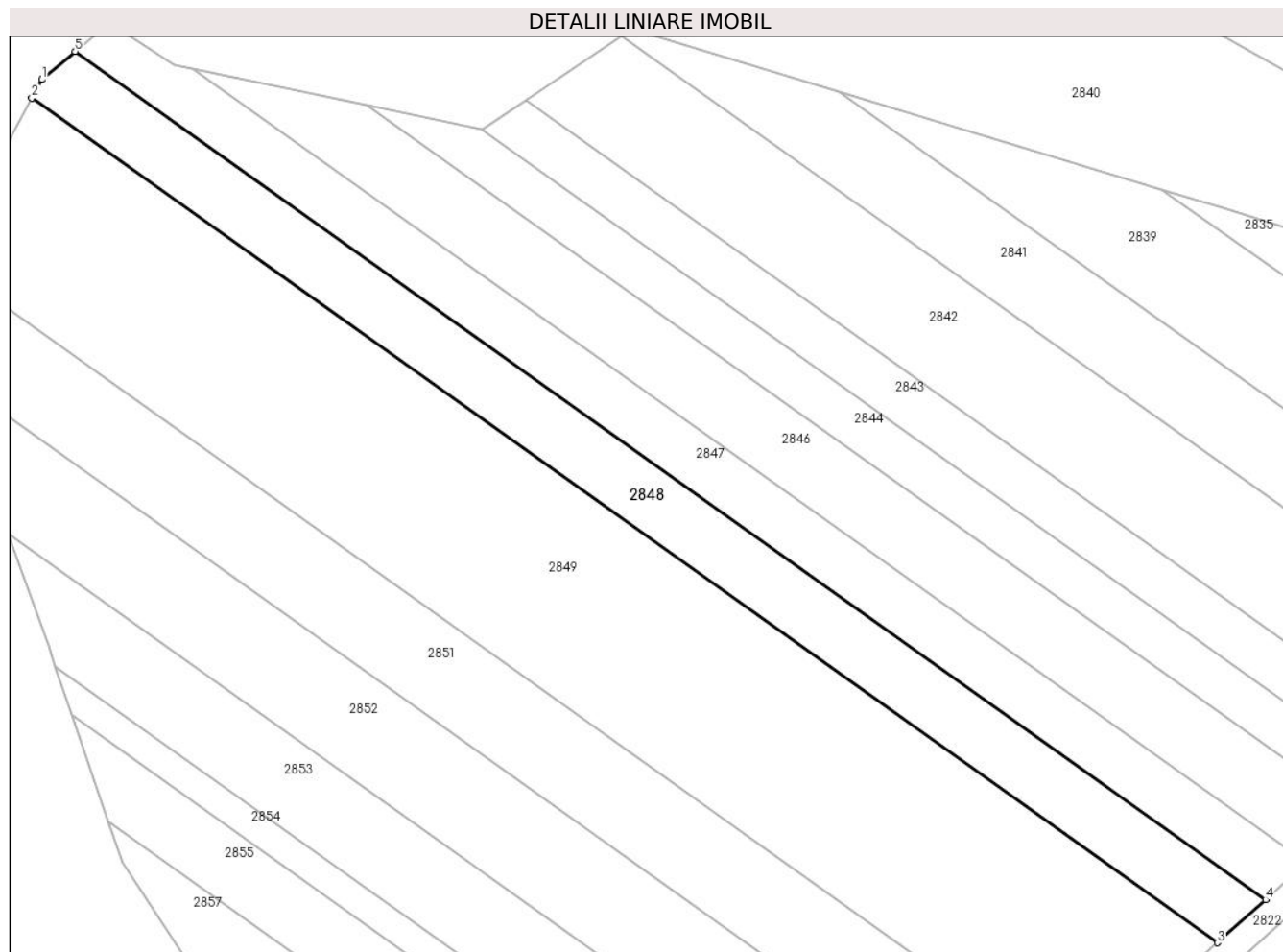
C. Partea III. SARCINI .

Inscrieri privind dezmembramintele dreptului de proprietate, drepturi reale de garanție și sarcini	Referințe
NU SUNT	

Teren

Nr cadastral	Suprafața (mp)*	Observații / Referințe
	2.000	

* Suprafața este determinată în planul de proiecție Stereo 70.



Date referitoare la teren

Crt	Categorie folosință	Intra vilan	Suprafața (mp)	Tarla	Parcelă	Nr. topo	Observații / Referințe
1	faneata	NU	2.000	3	98/8	-	

Lungime Segmente

1) Valorile lungimilor segmentelor sunt obținute din proiecție în plan.

Punct început	X / Y	Punct sfârșit	X / Y	Lungime segment (** (m)
1	322.223,385 448.163,564	2	322.221,904 448.160,844	3.097
2	322.221,904 448.160,844	3	322.396,784 448.036,37	214.655
3	322.396,784 448.036,37	4	322.403,872 448.042,717	9.514
4	322.403,872 448.042,717	5	322.228,264 448.167,71	215.549
5	322.228,264 448.167,71	1	322.223,385 448.163,564	6.403

**** Lungimile segmentelor sunt determinate în planul de proiecție Stereo 70 și sunt rotunjite la 1 milimetru.**

***** Distanța dintre puncte este formată din segmente cumulate ce sunt mai mici decât valoarea 1 milimetru.**

**DATE DESPRE IMOBILUL NR. 2849**

Oficiul de Cadastru și Publicitate Imobiliară HUNEDOARA
Biroul de Cadastru și Publicitate Imobiliară Hateg

A. Partea I. Descrierea imobilului

TEREN Extravilan

Adresa: Jud. Hunedoara

Nr. Crt	Nr cadastral Nr. topografic	Suprafața* (mp)	Observații / Referințe
A1		5.700	Sector cadastral:20 Teren neimprejmuit;

B. Partea II. Proprietari și acte

Inscrieri privitoare la dreptul de proprietate și alte drepturi reale	Referințe
1 / 04/01/2024	
Act Administrativ nr. 24501/43, din 05/07/2002 emis de CJSPDAT HUNEDOARA;	
B1	A1
Intabulare, drept de PROPRIETATE, dobandit prin Reconstituire, cota actuala 1/1 1) MOLEA TEREZIA	

C. Partea III. SARCINI .

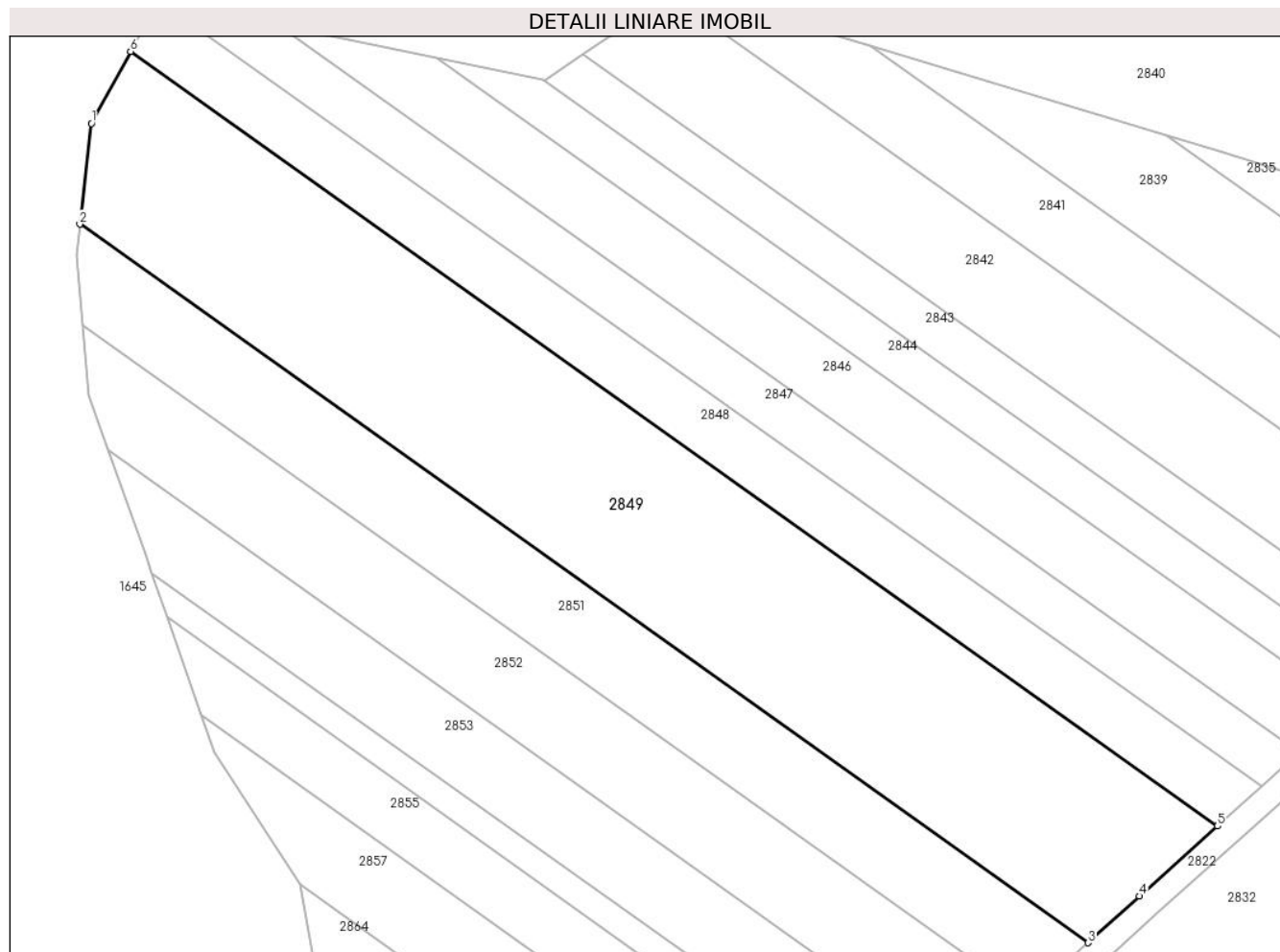
Inscrieri privind dezmembramintele dreptului de proprietate, drepturi reale de garanție și sarcini	Referințe
NU SUNT	

Anexa Nr. 1 La Partea I

Teren

Nr cadastral	Suprafața (mp)*	Observații / Referințe
	5.700	

* Suprafața este determinată în planul de proiecție Stereo 70.



Date referitoare la teren

Crt	Categorie folosință	Intravilan	Suprafața (mp)	Tarla	Parcelă	Nr. topo	Observații / Referințe
1	faneata	NU	5.700	3	98/7	-	

Lungime Segmente

1) Valorile lungimilor segmentelor sunt obținute din proiecție în plan.

Punct început	X / Y	Punct sfârșit	X / Y	Lungime segment (** (m)
1	322.215,602 448.149,268	2	322.213,73 448.133,079	16.297
2	322.213,73 448.133,079	3	322.375,96 448.017,609	199.128
3	322.375,96 448.017,609	4	322.384,205 448.025,106	11.144
4	322.384,205 448.025,106	5	322.396,784 448.036,37	16.885
5	322.396,784 448.036,37	6	322.221,904 448.160,844	214.655

Punct început	X / Y	Punct sfârşit	X / Y	Lungime segment (** (m)
6	322.221,904 448.160,844	1	322.215,602 448.149,268	13.18

** Lungimile segmentelor sunt determinate în planul de proiecţie Stereo 70 şi sunt rotunjite la 1 milimetru.

*** Distanţa dintre puncte este formată din segmente cumulate ce sunt mai mici decât valoarea 1 milimetru.

**DATE DESPRE IMOBILUL NR. 2850**

Oficiul de Cadastru și Publicitate Imobiliară HUNEDOARA
Biroul de Cadastru și Publicitate Imobiliară Hateg

A. Partea I. Descrierea imobilului

TEREN Extravilan

Adresa: Jud. Hunedoara

Nr. Crt	Nr cadastral Nr. topografic	Suprafața* (mp)	Observații / Referințe
A1		450	Sector cadastral:20 Teren neimprejmuit;

B. Partea II. Proprietari și acte

Inscrieri privitoare la dreptul de proprietate și alte drepturi reale	Referințe
1 / 03/01/2024	
Act Normativ nr. 7, din 13/03/1996 emis de Parlamentul României;	
B1	A1
Intabulare, drept de PROPRIETATE, dobândit prin Lege, cota actuala 1/1 1) COMUNA SARMIZEGETUSA- REZERVA COMISIEI LOCALE DE FOND FUNCJAR , CIF:4633293	

C. Partea III. SARCINI .

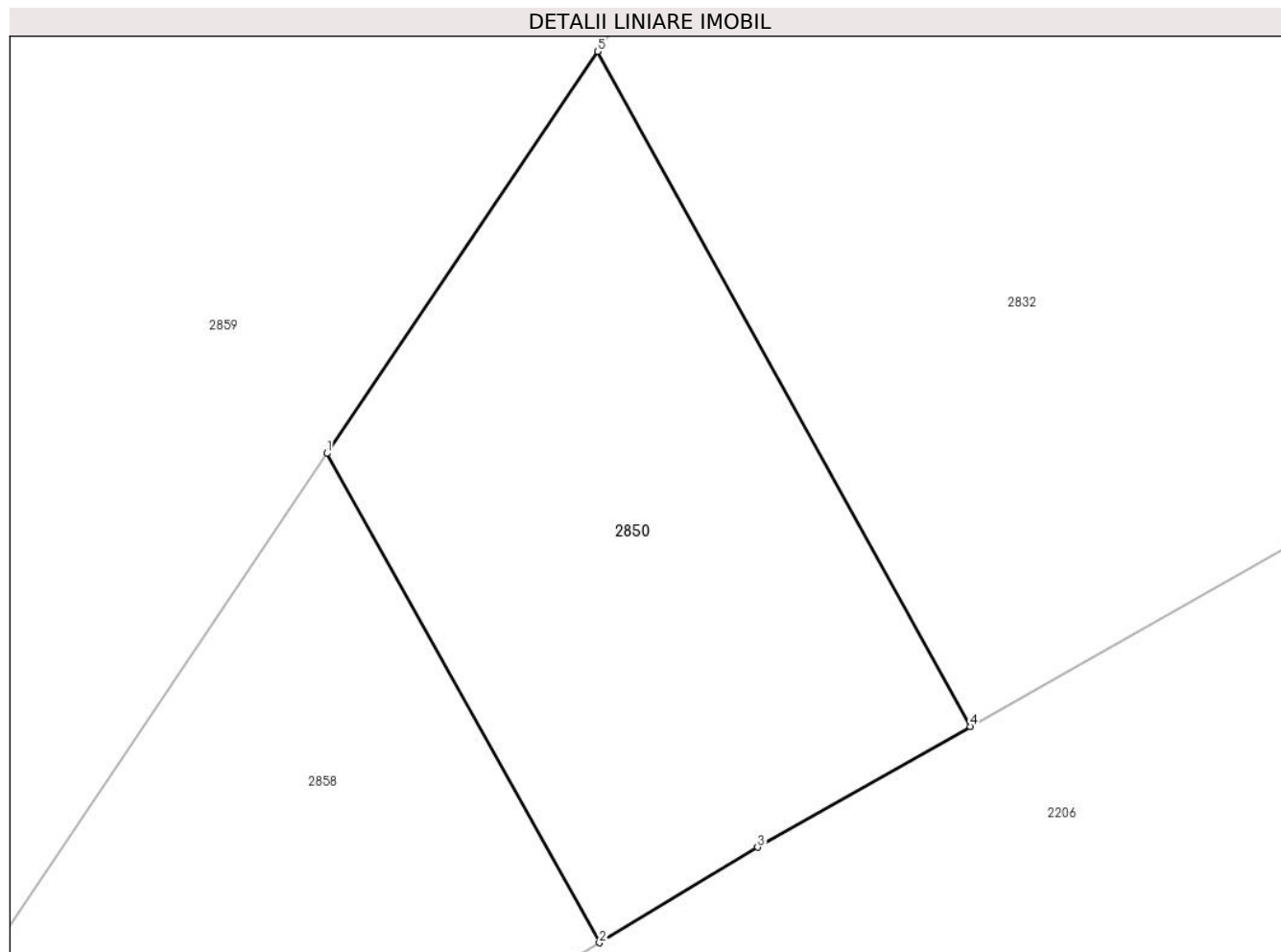
Inscrieri privind dezmembramintele dreptului de proprietate, drepturi reale de garanție și sarcini	Referințe
NU SUNT	

Anexa Nr. 1 La Partea I

Teren

Nr cadastral	Suprafața (mp)*	Observații / Referințe
	450	

* Suprafața este determinată în planul de proiecție Stereo 70.



Date referitoare la teren

Crt	Categorie folosință	Intravilan	Suprafața (mp)	Tarla	Parcelă	Nr. topo	Observații / Referințe
1	faneata	NU	450	3	97/4	-	

Lungime Segmente

1) Valorile lungimilor segmentelor sunt obținute din proiecție în plan.

Punct început	X / Y	Punct sfârșit	X / Y	Lungime segment (** (m)
1	322.282,286 447.852,911	2	322.293,096 447.833,514	22.206
2	322.293,096 447.833,514	3	322.299,374 447.837,297	7.33
3	322.299,374 447.837,297	4	322.307,815 447.842,084	9.704
4	322.307,815 447.842,084	5	322.293,022 447.868,84	30.573
5	322.293,022 447.868,84	1	322.282,286 447.852,911	19.209

**** Lungimile segmentelor sunt determinate în planul de proiecție Stereo 70 și sunt rotunjite la 1 milimetru.**

***** Distanța dintre puncte este formată din segmente cumulate ce sunt mai mici decât valoarea 1 milimetru.**

**DATE DESPRE IMOBILUL NR. 2851**

Oficiul de Cadastru și Publicitate Imobiliară HUNEDOARA
Biroul de Cadastru și Publicitate Imobiliară Hațeg

A. Partea I. Descrierea imobilului

TEREN Extravilan

Adresa: Jud. Hunedoara

Nr. Crt	Nr cadastral Nr. topografic	Suprafața* (mp)	Observații / Referințe
A1		2.500	Sector cadastral:20 Teren neimprejmuit;

B. Partea II. Proprietari și acte

Inscrieri privitoare la dreptul de proprietate și alte drepturi reale		Referințe
1 / 04/01/2024		
Hotarare Judecatoreasca nr. Sentință civilă nr 436, din 03/07/2013 emis de Judecătoria Hațeg;		
B1	Intabulare, drept de PROPRIETATE, dobandit prin Hotarare Judecatoreasca, cota actuala 1/3 1) BOCIAT ELISABETA	A1
Hotarare Judecatoreasca nr. Sentință civilă nr436, din 03/07/2013 emis de Judecătoria Hațeg;		
B1	Intabulare, drept de PROPRIETATE, dobandit prin Hotarare Judecatoreasca, cota actuala 1/3 1) STOICA TEREZIA	A1
Hotarare Judecatoreasca nr. Sentință civilă nr 436, din 03/07/2013 emis de Judecătoria Hațeg;		
B3	Intabulare, drept de PROPRIETATE, dobandit prin Hotarare Judecatoreasca, cota actuala 1/3 1) BOCIAT MARIA	A1

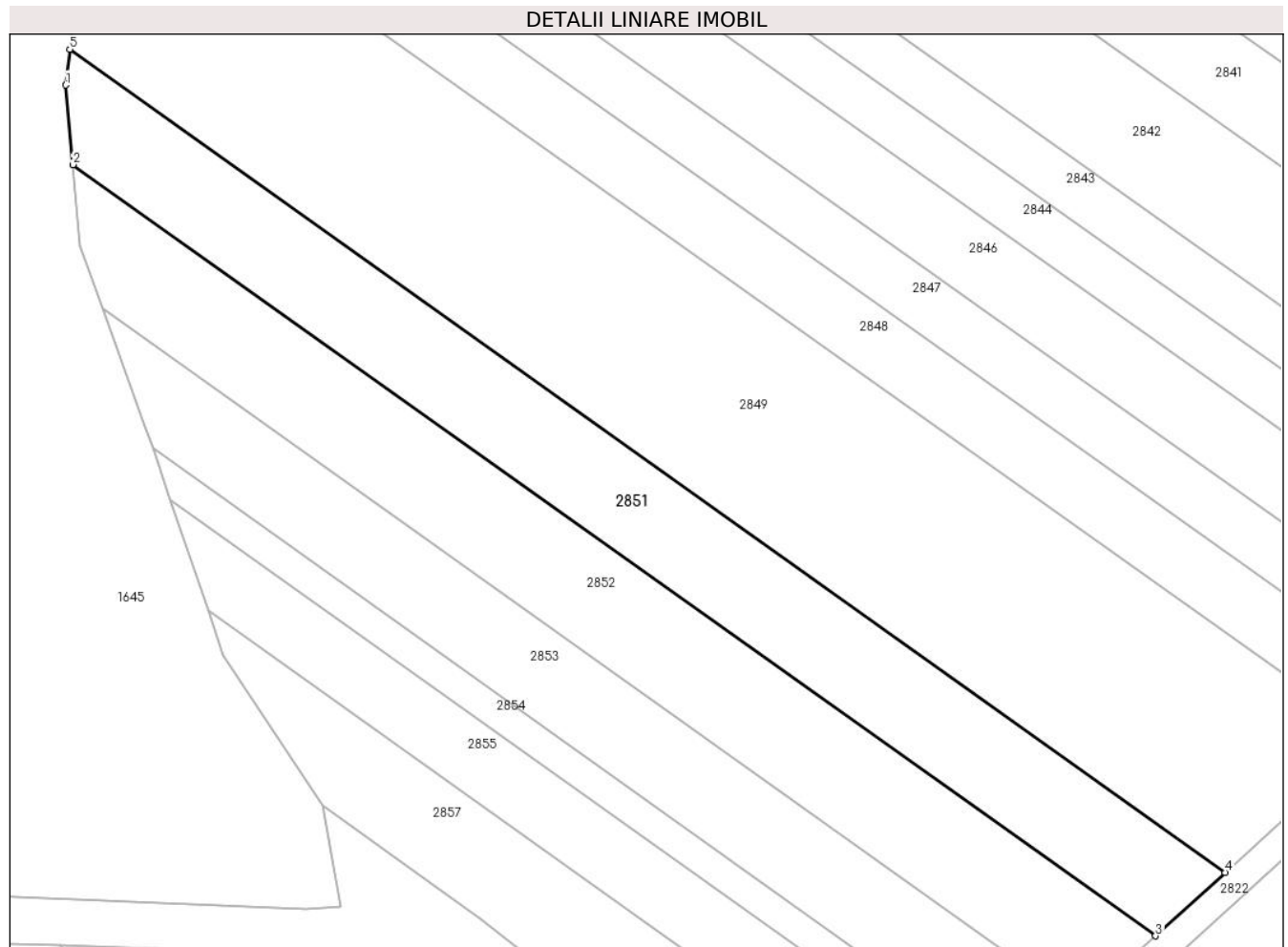
C. Partea III. SARCINI .

Inscrieri privind dezmembramintele dreptului de proprietate, drepturi reale de garanție și sarcini	Referințe
NU SUNT	

Teren

Nr cadastral	Suprafața (mp)*	Observații / Referințe
	2.500	

* Suprafața este determinată în planul de proiecție Stereo 70.



Date referitoare la teren

Crt	Categorie folosință	Intravilan	Suprafața (mp)	Tarla	Parcelă	Nr. topo	Observații / Referințe
1	faneata	NU	2.500	3	98/6	-	

Lungime Segmente

1) Valorile lungimilor segmentelor sunt obținute din proiecție în plan.

Punct început	X / Y	Punct sfârșit	X / Y	Lungime segment (** (m)
1	322.213,149 448.128,057	2	322.214,177 448.116,886	11.218
2	322.214,177 448.116,886	3	322.366,167 448.008,704	186.559
3	322.366,167 448.008,704	4	322.375,96 448.017,609	13.236
4	322.375,96 448.017,609	5	322.213,73 448.133,079	199.128
5	322.213,73 448.133,079	1	322.213,149 448.128,057	5.055

**** Lungimile segmentelor sunt determinate în planul de proiecție Stereo 70 și sunt rotunjite la 1 milimetru.**

***** Distanța dintre puncte este formată din segmente cumulate ce sunt mai mici decât valoarea 1 milimetru.**

**DATE DESPRE IMOBILUL NR. 2852**

Oficiul de Cadastru și Publicitate Imobiliară HUNEDOARA
Biroul de Cadastru și Publicitate Imobiliară Hateg

A. Partea I. Descrierea imobilului

TEREN Extravilan

Adresa: Jud. Hunedoara

Nr. Crt	Nr cadastral Nr. topografic	Suprafața* (mp)	Observații / Referințe
A1		2.491	Sector cadastral:20 Teren neimprejmuit;

B. Partea II. Proprietari și acte

Inscrieri privitoare la dreptul de proprietate și alte drepturi reale		Referințe
1 / 03/01/2024		
Act Normativ nr. 7, din 13/03/1996 emis de Parlamentul României;		
B1	Intabulare, drept de PROPRIETATE, dobandit prin Lege, cota actuala 1/1	A1
1) COMUNA SARMIZEGETUSA- REZERVA COMISIEI LOCALE DE FOND FUNCJAR , CIF:4633293		


C. Partea III. SARCINI .

Inscrieri privind dezmembramintele dreptului de proprietate, drepturi reale de garanție și sarcini	Referințe
NU SUNT	

Teren

Nr cadastral	Suprafața (mp)*	Observații / Referințe
	2.491	

* Suprafața este determinată în planul de proiecție Stereo 70.



Date referitoare la teren

Crt	Categorie folosință	Intra vilan	Suprafața (mp)	Tarla	Parcelă	Nr. topo	Observații / Referințe
1	faneata	NU	2.491	3	98/5	-	

Lungime Segmente

1) Valorile lungimilor segmentelor sunt obținute din proiecție în plan.

Punct început	X / Y	Punct sfârșit	X / Y	Lungime segment (** (m)
1	322.215,223 448.105,518	2	322.218,357 448.096,777	9.286
2	322.218,357 448.096,777	3	322.355,598 447.999,093	168.456
3	322.355,598 447.999,093	4	322.366,167 448.008,704	14.285
4	322.366,167 448.008,704	5	322.214,177 448.116,886	186.559
5	322.214,177 448.116,886	1	322.215,223 448.105,518	11.416

**** Lungimile segmentelor sunt determinate în planul de proiecție Stereo 70 și sunt rotunjite la 1 milimetru.**

***** Distanța dintre puncte este formată din segmente cumulate ce sunt mai mici decât valoarea 1 milimetru.**

**DATE DESPRE IMOBILUL NR. 2853**

Oficiul de Cadastru și Publicitate Imobiliară HUNEDOARA
Biroul de Cadastru și Publicitate Imobiliară Hateg

A. Partea I. Descrierea imobilului

TEREN Extravilan

Adresa: Jud. Hunedoara

Nr. Crt	Nr cadastral Nr. topografic	Suprafața* (mp)	Observații / Referințe
A1		1.900	Sector cadastral:20 Teren neimprijmit;

B. Partea II. Proprietari și acte

Inscrieri privitoare la dreptul de proprietate și alte drepturi reale	Referințe
1 / 04/01/2024	
Act Administrativ nr. 41568/59, din 16/09/1999 emis de CJSPDAT HUNEDOARA;	
B1	A1
Intabulare, drept de PROPRIETATE, dobandit prin Reconstituire, cota actuala 1/1 1) FONA PETRU	

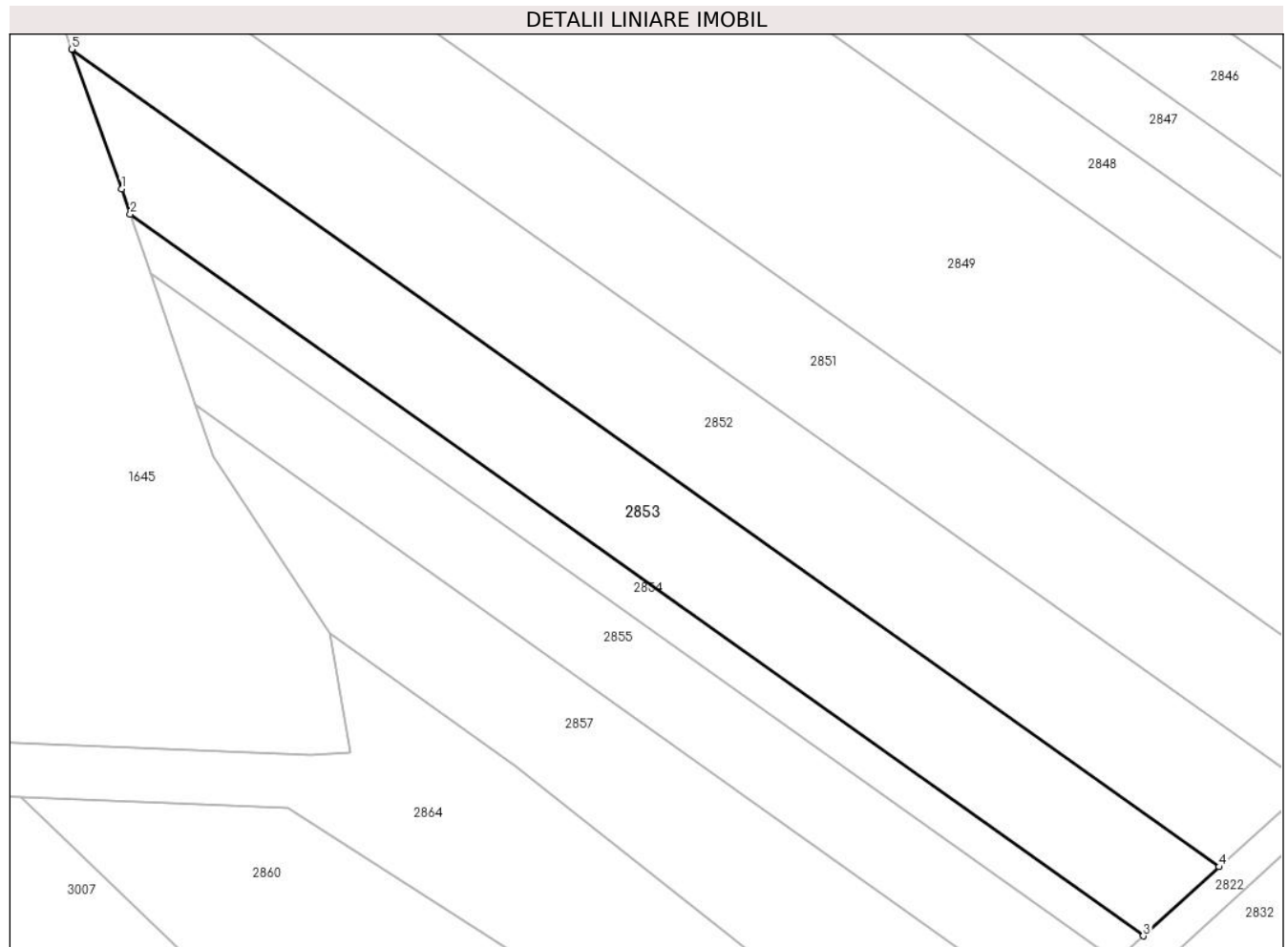
C. Partea III. SARCINI .

Inscrieri privind dezmembramintele dreptului de proprietate, drepturi reale de garanție și sarcini	Referințe
NU SUNT	

Teren

Nr cadastral	Suprafața (mp)*	Observații / Referințe
	1.900	

* Suprafața este determinată în planul de proiecție Stereo 70.



Date referitoare la teren

Crt	Categorie folosință	Intravilan	Suprafața (mp)	Tarla	Parcelă	Nr. topo	Observații / Referințe
1	faneata	NU	1.900	3	98/4	-	

Lungime Segmente

1) Valorile lungimilor segmentelor sunt obținute din proiecție în plan.

Punct început	X / Y	Punct sfârșit	X / Y	Lungime segment (** (m)
1	322.224,337 448.080,097	2	322.225,374 448.077,073	3.197
2	322.225,374 448.077,073	3	322.346,524 447.990,842	148.705
3	322.346,524 447.990,842	4	322.355,598 447.999,093	12.264
4	322.355,598 447.999,093	5	322.218,357 448.096,777	168.456
5	322.218,357 448.096,777	1	322.224,337 448.080,097	17.72

**** Lungimile segmentelor sunt determinate în planul de proiecție Stereo 70 și sunt rotunjite la 1 milimetru.**

***** Distanța dintre puncte este formată din segmente cumulate ce sunt mai mici decât valoarea 1 milimetru.**

**DATE DESPRE IMOBILUL NR. 2854**

Oficiul de Cadastru și Publicitate Imobiliară HUNEDOARA
Biroul de Cadastru și Publicitate Imobiliară Hateg

A. Partea I. Descrierea imobilului

TEREN Extravilan

Adresa: Jud. Hunedoara

Nr. Crt	Nr cadastral Nr. topografic	Suprafața* (mp)	Observații / Referințe
A1		640	Sector cadastral:20 Teren neimprejmuit;

B. Partea II. Proprietari și acte

Inscrieri privitoare la dreptul de proprietate și alte drepturi reale		Referințe
1 / 04/01/2024		
Act Administrativ nr. 24501/31, din 08/05/2002 emis de CJSPDAT HUNEDOARA;		
B1	Intabulare, drept de PROPRIETATE, dobandit prin Reconstituire, cota actuala 1/1 1) HUNIADI ANTONIE	A1

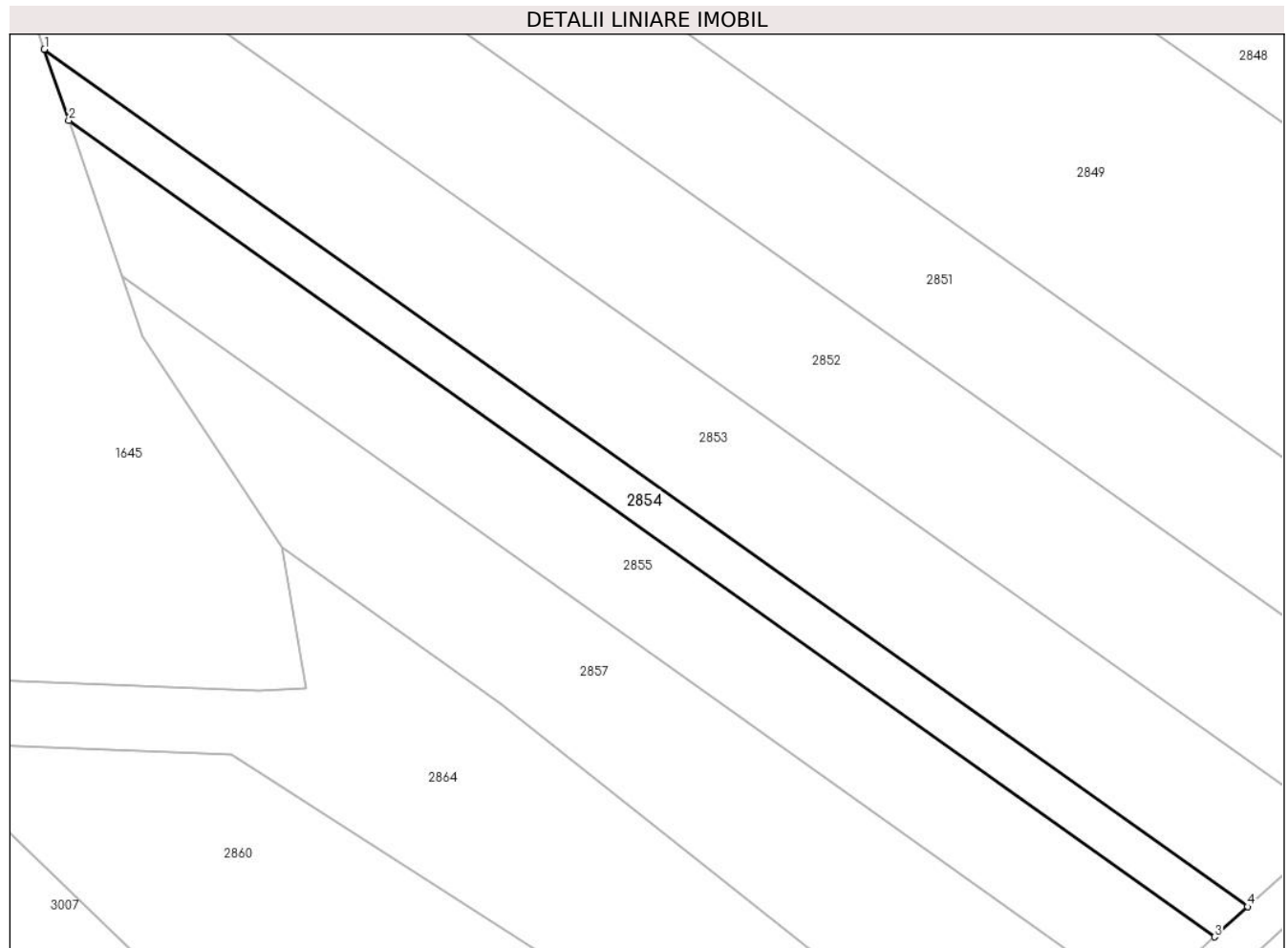
C. Partea III. SARCINI .

Inscrieri privind dezmembramintele dreptului de proprietate, drepturi reale de garanție și sarcini	Referințe
NU SUNT	

Teren

Nr cadastral	Suprafața (mp)*	Observații / Referințe
	640	

* Suprafața este determinată în planul de proiecție Stereo 70.



Date referitoare la teren

Crt	Categorie folosință	Intra vilan	Suprafața (mp)	Tarla	Parcelă	Nr. topo	Observații / Referințe
1	faneata	NU	640	3	98/3	-	

Lungime Segmente

1) Valorile lungimilor segmentelor sunt obținute din proiecție în plan.

Punct început	X / Y	Punct sfârșit	X / Y	Lungime segment (** (m)
1	322.225,374 448.077,073	2	322.227,832 448.069,912	7.571
2	322.227,832 448.069,912	3	322.343,185 447.987,806	141.59
3	322.343,185 447.987,806	4	322.346,524 447.990,842	4.513
4	322.346,524 447.990,842	1	322.225,374 448.077,073	148.705

** Lungimile segmentelor sunt determinate în planul de proiecție Stereo 70 și sunt rotunjite la 1 milimetru.

***** Distanţa dintre puncte este formată din segmente cumulate ce sunt mai mici decât valoarea 1 milimetru.**

**DATE DESPRE IMOBILUL NR. 2855**

Oficiul de Cadastru și Publicitate Imobiliară HUNEDOARA
Biroul de Cadastru și Publicitate Imobiliară Hateg

A. Partea I. Descrierea imobilului

TEREN Extravilan

Adresa: Jud. Hunedoara

Nr. Crt	Nr cadastral Nr. topografic	Suprafața* (mp)	Observații / Referințe
A1		1.286	Sector cadastral:20 Teren neimpregmuit;

B. Partea II. Proprietari și acte

Inscrieri privitoare la dreptul de proprietate și alte drepturi reale	Referințe
1 / 04/01/2024	
Act Administrativ nr. 24501/47, din 05/07/2002 emis de CJSPDAT HUNEDOARA;	
B1	A1
Intabulare, drept de PROPRIETATE, dobandit prin Reconstituire, cota actuala 1/1 1) BOCIAT STEFAN	

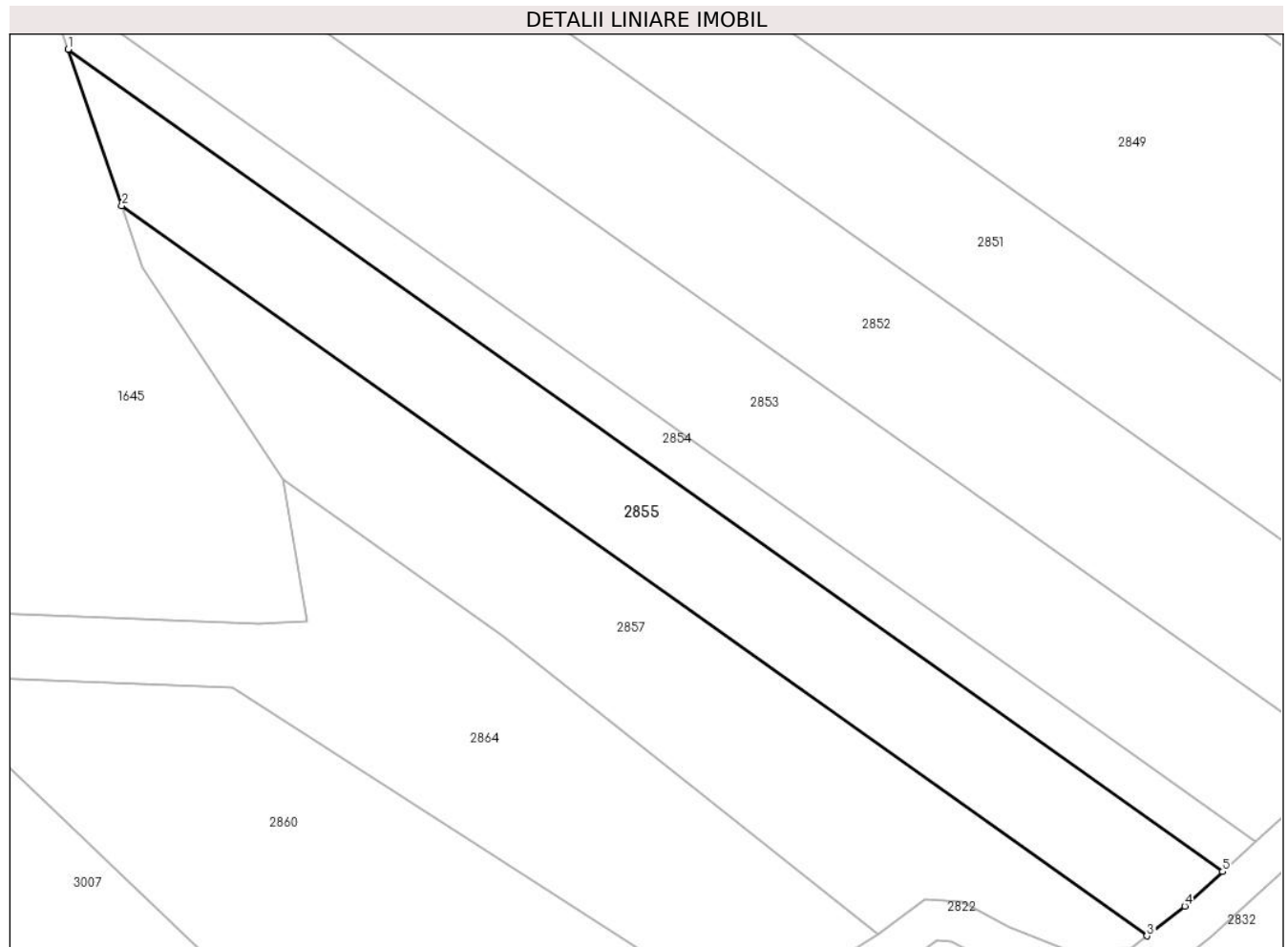
C. Partea III. SARCINI .

Inscrieri privind dezmembramintele dreptului de proprietate, drepturi reale de garanție și sarcini	Referințe
NU SUNT	

Teren

Nr cadastral	Suprafața (mp)*	Observații / Referințe
	1.286	

* Suprafața este determinată în planul de proiecție Stereo 70.



Date referitoare la teren

Crt	Categorie folosință	Intravilan	Suprafața (mp)	Tarla	Parcelă	Nr. topo	Observații / Referințe
1	faneata	NU	1.286	3	98/2	-	

Lungime Segmente

1) Valorile lungimilor segmentelor sunt obținute din proiecție în plan.

Punct început	X / Y	Punct sfârșit	X / Y	Lungime segment (** (m)
1	322.227,832 448.069,912	2	322.233,191 448.054,295	16.511
2	322.233,191 448.054,295	3	322.335,619 447.981,39	125.724
3	322.335,619 447.981,39	4	322.339,405 447.984,369	4.817
4	322.339,405 447.984,369	5	322.343,185 447.987,806	5.109
5	322.343,185 447.987,806	1	322.227,832 448.069,912	141.59

**** Lungimile segmentelor sunt determinate în planul de proiecție Stereo 70 și sunt rotunjite la 1 milimetru.**

***** Distanța dintre puncte este formată din segmente cumulate ce sunt mai mici decât valoarea 1 milimetru.**

**DATE DESPRE IMOBILUL NR. 2856**

Oficiul de Cadastru și Publicitate Imobiliară HUNEDOARA
Biroul de Cadastru și Publicitate Imobiliară Hateg

A. Partea I. Descrierea imobilului

TEREN Extravilan

Adresa: Jud. Hunedoara

Nr. Crt	Nr cadastral Nr. topografic	Suprafața* (mp)	Observații / Referințe
A1		1.200	Sector cadastral:20 Teren neimpregmuit;

B. Partea II. Proprietari și acte

Inscrieri privitoare la dreptul de proprietate și alte drepturi reale		Referințe
1 / 04/01/2024		
Act Administrativ nr. 91054/273, din 07/06/2005 emis de CJSPDAT HUNEDOARA;		
B1	Intabulare, drept de PROPRIETATE, dobandit prin Reconstituire, cota actuala 1/1 1) ȘENDRONI IOAN	A1

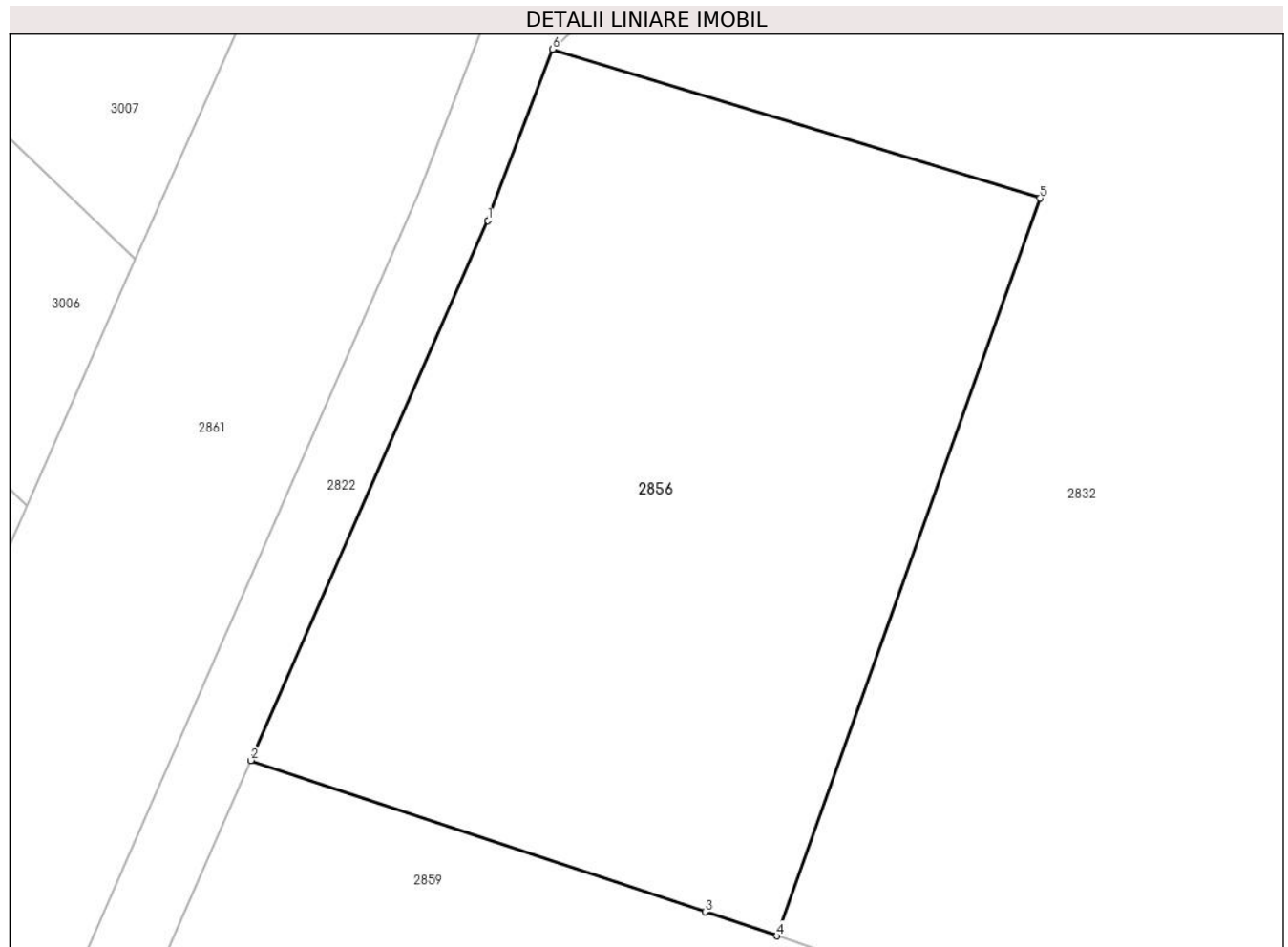
C. Partea III. SARCINI .

Inscrieri privind dezmembramintele dreptului de proprietate, drepturi reale de garanție și sarcini	Referințe
NU SUNT	

Teren

Nr cadastral	Suprafața (mp)*	Observații / Referințe
	1.200	

* Suprafața este determinată în planul de proiecție Stereo 70.



Date referitoare la teren

Crt	Categorie folosință	Intravilan	Suprafața (mp)	Tarla	Parcelă	Nr. topo	Observații / Referințe
1	faneata	NU	1.200	3	97/6	-	

Lungime Segmente

1) Valorile lungimilor segmentelor sunt obținute din proiecție în plan.

Punct început	X / Y	Punct sfârșit	X / Y	Lungime segment (** (m)
1	322.276,788 447.944,157	2	322.263,965 447.914,967	31.882
2	322.263,965 447.914,967	3	322.288,545 447.906,774	25.909
3	322.288,545 447.906,774	4	322.292,424 447.905,481	4.089
4	322.292,424 447.905,481	5	322.306,669 447.945,368	42.354
5	322.306,669 447.945,368	6	322.280,291 447.953,423	27.58

Punct început	X / Y	Punct sfârșit	X / Y	Lungime segment (** (m)
6	322.280,291 447.953,423	1	322.276,788 447.944,157	9.906

** Lungimile segmentelor sunt determinate în planul de proiecție Stereo 70 și sunt rotunjite la 1 milimetru.

*** Distanța dintre puncte este formată din segmente cumulate ce sunt mai mici decât valoarea 1 milimetru.

**DATE DESPRE IMOBILUL NR. 2857**

Oficiul de Cadastru și Publicitate Imobiliară HUNEDOARA
Biroul de Cadastru și Publicitate Imobiliară Hateg

A. Partea I. Descrierea imobilului

TEREN Extravilan

Adresa: Jud. Hunedoara

Nr. Crt	Nr cadastral Nr. topografic	Suprafața* (mp)	Observații / Referințe
A1		1.386	Sector cadastral:20 Teren neimprejmuit;

B. Partea II. Proprietari și acte

Inscrieri privitoare la dreptul de proprietate și alte drepturi reale		Referințe
1 / 04/01/2024		
Act Administrativ nr. 91054/154, din 09/06/2003 emis de CJSPDAT HUNEDOARA;		
B1	Intabulare, drept de PROPRIETATE, dobandit prin Reconstituire, cota actuala 1/1 1) IANCU ȘTEFAN 2) IANC IȘTTAN 3) BOCIAT SIMONA-LIVIA	A1

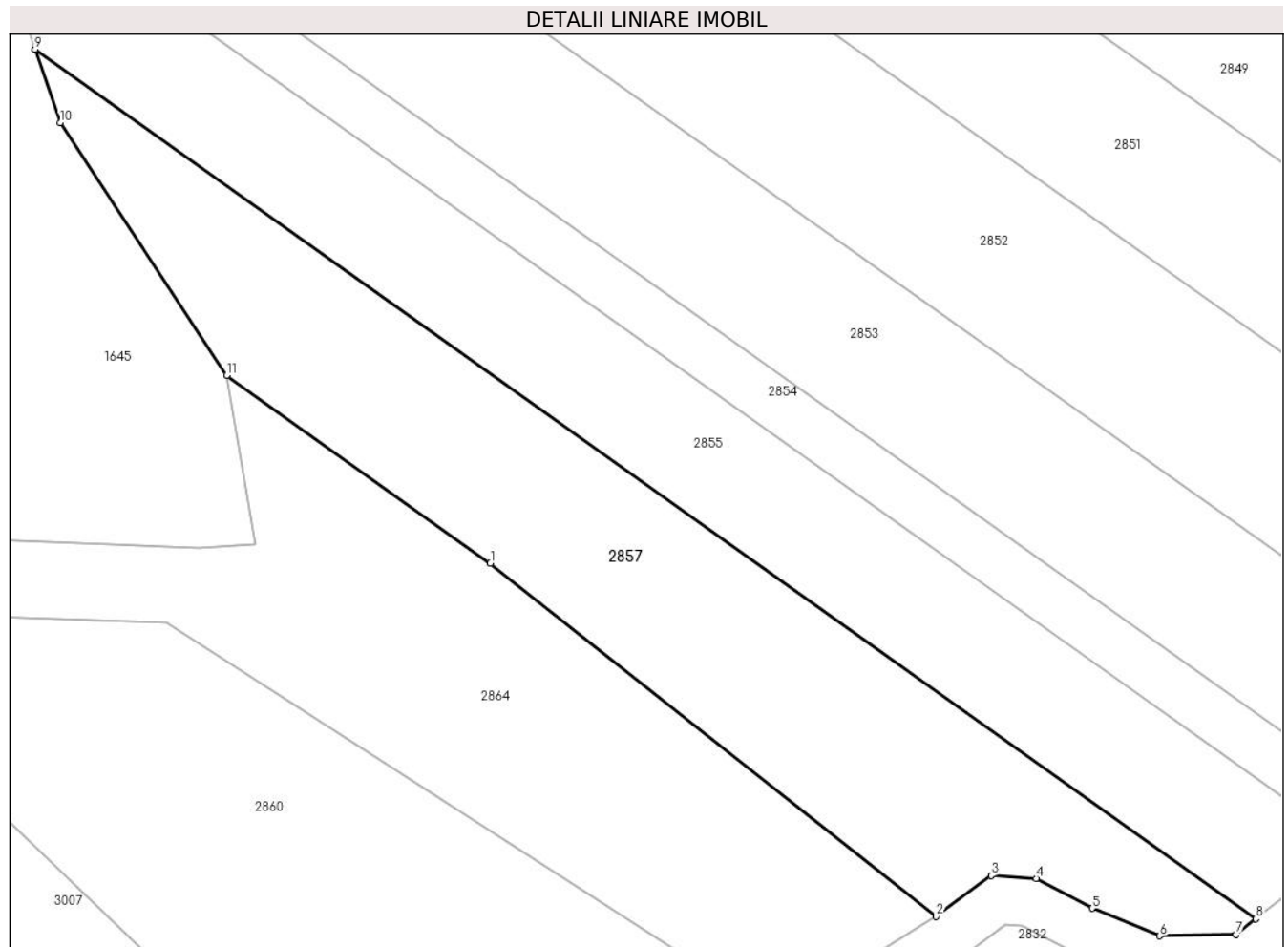
C. Partea III. SARCINI .

Inscrieri privind dezmembramintele dreptului de proprietate, drepturi reale de garanție și sarcini	Referințe
NU SUNT	

Teren

Nr cadastral	Suprafața (mp)*	Observații / Referințe
	1.386	

* Suprafața este determinată în planul de proiecție Stereo 70.



Date referitoare la teren

Crt	Categorie folosință	Intravilan	Suprafața (mp)	Tarla	Parcelă	Nr. topo	Observații / Referințe
1	faneata	NU	1.386	3	98/1	-	

Lungime Segmente

1) Valorile lungimilor segmentelor sunt obținute din proiecție în plan.

Punct început	X / Y	Punct sfârșit	X / Y	Lungime segment (** (m)
1	322.271,386 448.011,205	2	322.308,802 447.981,598	47.713
2	322.308,802 447.981,598	3	322.313,409 447.985,022	5.74
3	322.313,409 447.985,022	4	322.317,189 447.984,775	3.788
4	322.317,189 447.984,775	5	322.321,887 447.982,282	5.318
5	322.321,887 447.982,282	6	322.327,572 447.979,964	6.139

Punct început	X / Y	Punct sfârșit	X / Y	Lungime segment (** (m)
6	322.327,572 447.979,964	7	322.333,953 447.980,079	6.382
7	322.333,953 447.980,079	8	322.335,619 447.981,39	2.12
8	322.335,619 447.981,39	9	322.233,191 448.054,295	125.724
9	322.233,191 448.054,295	10	322.235,298 448.048,155	6.491
10	322.235,298 448.048,155	11	322.249,266 448.026,949	25.393
11	322.249,266 448.026,949	1	322.271,386 448.011,205	27.151

** Lungimile segmentelor sunt determinate în planul de proiecție Stereo 70 și sunt rotunjite la 1 milimetru.

*** Distanța dintre puncte este formată din segmente cumulate ce sunt mai mici decât valoarea 1 milimetru.

**DATE DESPRE IMOBILUL NR. 2858**

Oficiul de Cadastru și Publicitate Imobiliară HUNEDOARA
Biroul de Cadastru și Publicitate Imobiliară Hateg

A. Partea I. Descrierea imobilului

TEREN Extravilan

Adresa: Jud. Hunedoara

Nr. Crt	Nr cadastral Nr. topografic	Suprafața* (mp)	Observații / Referințe
A1		600	Sector cadastral:20 Teren neimprejmuit;

B. Partea II. Proprietari și acte

Inscrieri privitoare la dreptul de proprietate și alte drepturi reale	Referințe
1 / 03/01/2024	
Act Normativ nr. 7, din 13/03/1996 emis de Parlamentul României;	
B1	A1
Intabulare, drept de PROPRIETATE, dobândit prin Lege, cota actuala 1/1	
1) COMUNA SARMIZEGETUSA- REZERVA COMISIEI LOCALE DE FOND FUNCJAR , CIF:4633293	

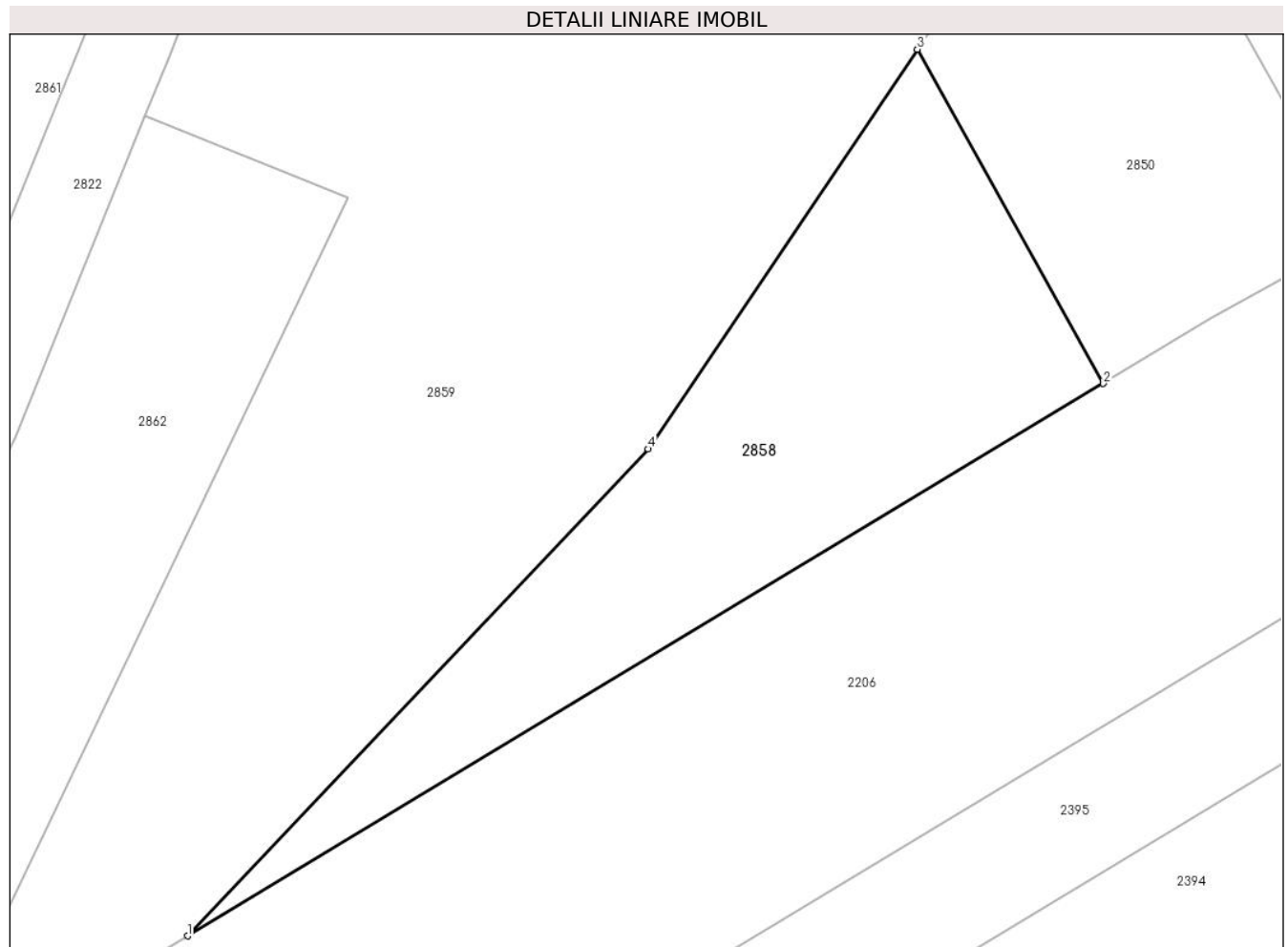
C. Partea III. SARCINI .

Inscrieri privind dezmembramintele dreptului de proprietate, drepturi reale de garanție și sarcini	Referințe
NU SUNT	

Teren

Nr cadastral	Suprafața (mp)*	Observații / Referințe
	600	

* Suprafața este determinată în planul de proiecție Stereo 70.



Date referitoare la teren

Crt	Categorie folosință	Intravilan	Suprafața (mp)	Tarla	Parcelă	Nr. topo	Observații / Referințe
1	faneata	NU	600	3	97/3	-	

Lungime Segmente

1) Valorile lungimilor segmentelor sunt obținute din proiecție în plan.

Punct început	X / Y	Punct sfârșit	X / Y	Lungime segment (** (m)
1	322.239,904 447.801,467	2	322.293,096 447.833,514	62.1
2	322.293,096 447.833,514	3	322.282,286 447.852,911	22.206
3	322.282,286 447.852,911	4	322.266,655 447.829,719	27.968
4	322.266,655 447.829,719	1	322.239,904 447.801,467	38.907

** Lungimile segmentelor sunt determinate în planul de proiecție Stereo 70 și sunt rotunjite la 1 milimetru.

***** Distanţa dintre puncte este formată din segmente cumulate ce sunt mai mici decât valoarea 1 milimetru.**

**DATE DESPRE IMOBILUL NR. 2859**

Oficiul de Cadastru și Publicitate Imobiliară HUNEDOARA
Biroul de Cadastru și Publicitate Imobiliară Hateg

A. Partea I. Descrierea imobilului

TEREN Extravilan

Adresa: Jud. Hunedoara

Nr. Crt	Nr cadastral Nr. topografic	Suprafața* (mp)	Observații / Referințe
A1		4.000	Sector cadastral:20 Teren neimprejmuit;

B. Partea II. Proprietari și acte

Inscrieri privitoare la dreptul de proprietate și alte drepturi reale		Referințe
1 / 04/01/2024		
Act Administrativ nr. 91054/78, din 09/06/2003 emis de CJSPDAT HUNEDOARA;		
B1	Intabulare, drept de PROPRIETATE, dobandit prin Reconstituire, cota actuala 1/1 1) BOCIAT MARIA	A1

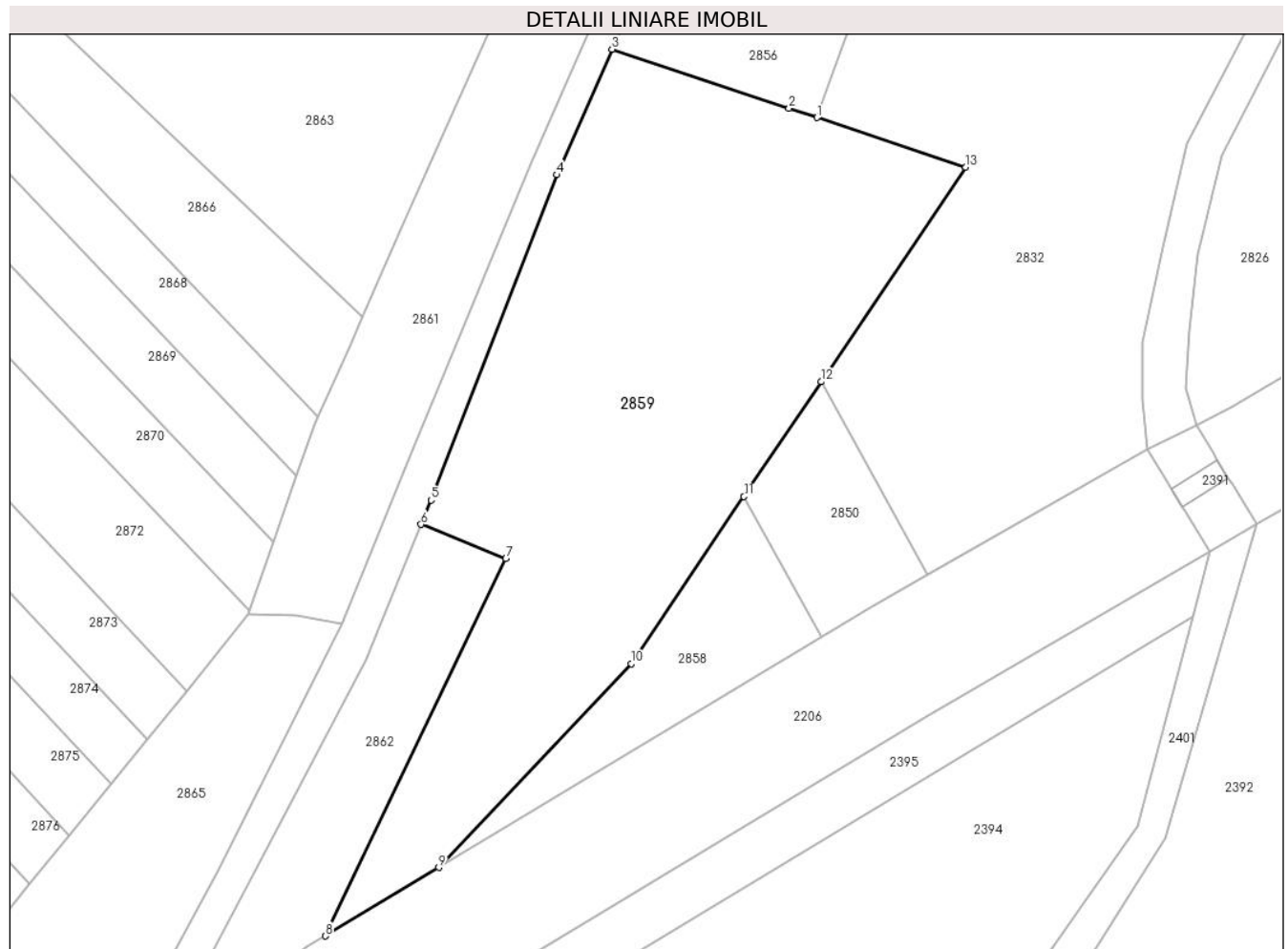
C. Partea III. SARCINI .

Inscrieri privind dezmembramintele dreptului de proprietate, drepturi reale de garanție și sarcini	Referințe
NU SUNT	

Teren

Nr cadastral	Suprafața (mp)*	Observații / Referințe
	4.000	

* Suprafața este determinată în planul de proiecție Stereo 70.



Date referitoare la teren

Crt	Categorie folosință	Intravilan	Suprafața (mp)	Tarla	Parcelă	Nr. topo	Observații / Referințe
1	faneata	NU	4.000	3	97/2	-	

Lungime Segmente

1) Valorile lungimilor segmentelor sunt obținute din proiecție în plan.

Punct început	X / Y	Punct sfârșit	X / Y	Lungime segment (** (m)
1	322.292,424 447.905,481	2	322.288,545 447.906,774	4.089
2	322.288,545 447.906,774	3	322.263,965 447.914,967	25.909
3	322.263,965 447.914,967	4	322.256,312 447.897,547	19.027
4	322.256,312 447.897,547	5	322.238,819 447.852,433	48.387
5	322.238,819 447.852,433	6	322.237,454 447.849,057	3.642

Punct început	X / Y	Punct sfârșit	X / Y	Lungime segment (** (m)
6	322.237,454 447.849,057	7	322.249,246 447.844,293	12.718
7	322.249,246 447.844,293	8	322.224,135 447.791,966	58.04
8	322.224,135 447.791,966	9	322.239,904 447.801,467	18.41
9	322.239,904 447.801,467	10	322.266,655 447.829,719	38.907
10	322.266,655 447.829,719	11	322.282,286 447.852,911	27.968
11	322.282,286 447.852,911	12	322.293,022 447.868,84	19.209
12	322.293,022 447.868,84	13	322.313,079 447.898,597	35.885
13	322.313,079 447.898,597	1	322.292,424 447.905,481	21.772

** Lungimile segmentelor sunt determinate în planul de proiecție Stereo 70 și sunt rotunjite la 1 milimetru.

*** Distanța dintre puncte este formată din segmente cumulate ce sunt mai mici decât valoarea 1 milimetru.

**DATE DESPRE IMOBILUL NR. 2860**

Oficiul de Cadastru și Publicitate Imobiliară HUNEDOARA
Biroul de Cadastru și Publicitate Imobiliară Hateg

A. Partea I. Descrierea imobilului

TEREN Extravilan

Adresa: Jud. Hunedoara

Nr. Crt	Nr cadastral Nr. topografic	Suprafața* (mp)	Observații / Referințe
A1		1.800	Sector cadastral:20 Teren neimpregmuit;

B. Partea II. Proprietari și acte

Inscrieri privitoare la dreptul de proprietate și alte drepturi reale	Referințe
1 / 04/01/2024	
Act Notarial nr. Certificat de moștenitor nr 60, din 07/04/2008 emis de NP Lupulescu Cătălin Marius;	
B1	A1
Intabulare, drept de PROPRIETATE, dobandit prin Succesiune, cota actuala 1/1 1) IANCU ILIȘCA	

C. Partea III. SARCINI .

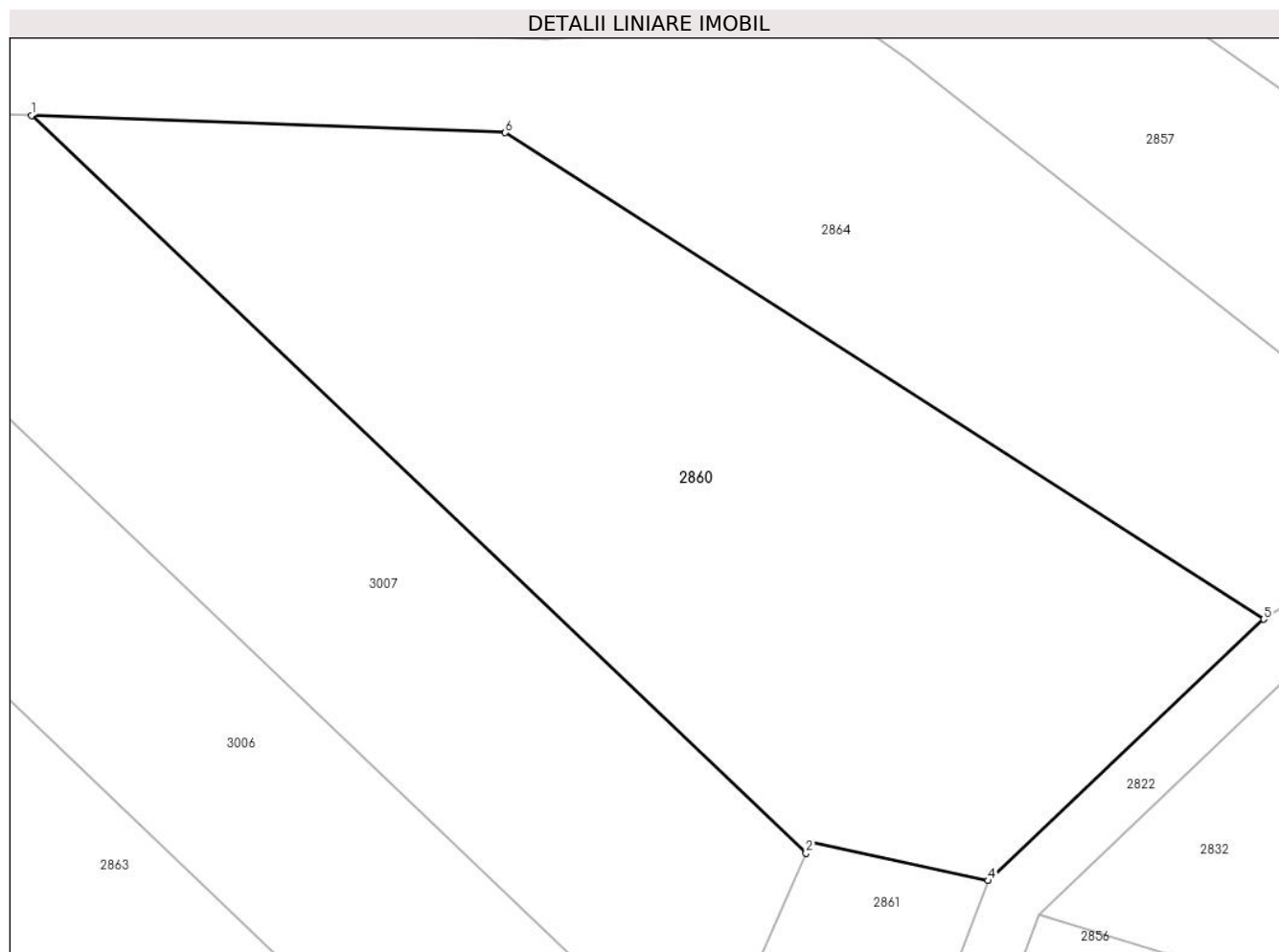
Inscrieri privind dezmembramintele dreptului de proprietate, drepturi reale de garanție și sarcini	Referințe
NU SUNT	

Anexa Nr. 1 La Partea I

Teren

Nr cadastral	Suprafața (mp)*	Observații / Referințe
	1.800	

* Suprafața este determinată în planul de proiecție Stereo 70.



Date referitoare la teren

Crt	Categorie folosință	Intra vilan	Suprafața (mp)	Tarla	Parcelă	Nr. topo	Observații / Referințe
1	faneata	NU	1.800	3	100/2	-	Împădurită

Lungime Segmente

1) Valorile lungimilor segmentelor sunt obținute din proiecție în plan.

Punct început	X / Y	Punct sfârșit	X / Y	Lungime segment (** (m)
1	322.212,244 448.007,366	2	322.264,561 447.957,56	72.234
2	322.264,561 447.957,56	3	322.264,885 447.958,294	0.802
3	322.264,885 447.958,294	4	322.276,873 447.955,695	12.266
4	322.276,873 447.955,695	5	322.295,494 447.973,35	25.66
5	322.295,494 447.973,35	6	322.244,249 448.006,196	60.868

Punct început	X / Y	Punct sfârşit	X / Y	Lungime segment (** (m)
6	322.244,249 448.006,196	1	322.212,244 448.007,366	32.026

** Lungimile segmentelor sunt determinate în planul de proiecţie Stereo 70 şi sunt rotunjite la 1 milimetru.

*** Distanţa dintre puncte este formată din segmente cumulate ce sunt mai mici decât valoarea 1 milimetru.

**DATE DESPRE IMOBILUL NR. 2861**

Oficiul de Cadastru și Publicitate Imobiliară HUNEDOARA
Biroul de Cadastru și Publicitate Imobiliară Hateg

A. Partea I. Descrierea imobilului

TEREN Extravilan

Adresa: Jud. Hunedoara

Nr. Crt	Nr cadastral Nr. topografic	Suprafața* (mp)	Observații / Referințe
A1		1.700	Sector cadastral:20 Teren neimpregmuit;

B. Partea II. Proprietari și acte

Inscrieri privitoare la dreptul de proprietate și alte drepturi reale		Referințe
1 / 04/01/2024		
Act Administrativ nr. 91054/194, din 20/01/2005 emis de CJSPDAT HUNEDOARA;		
B1	Intabulare, drept de PROPRIETATE, dobandit prin Reconstituire, cota actuala 1/1 1) SAVULESCU ION	A1

C. Partea III. SARCINI .

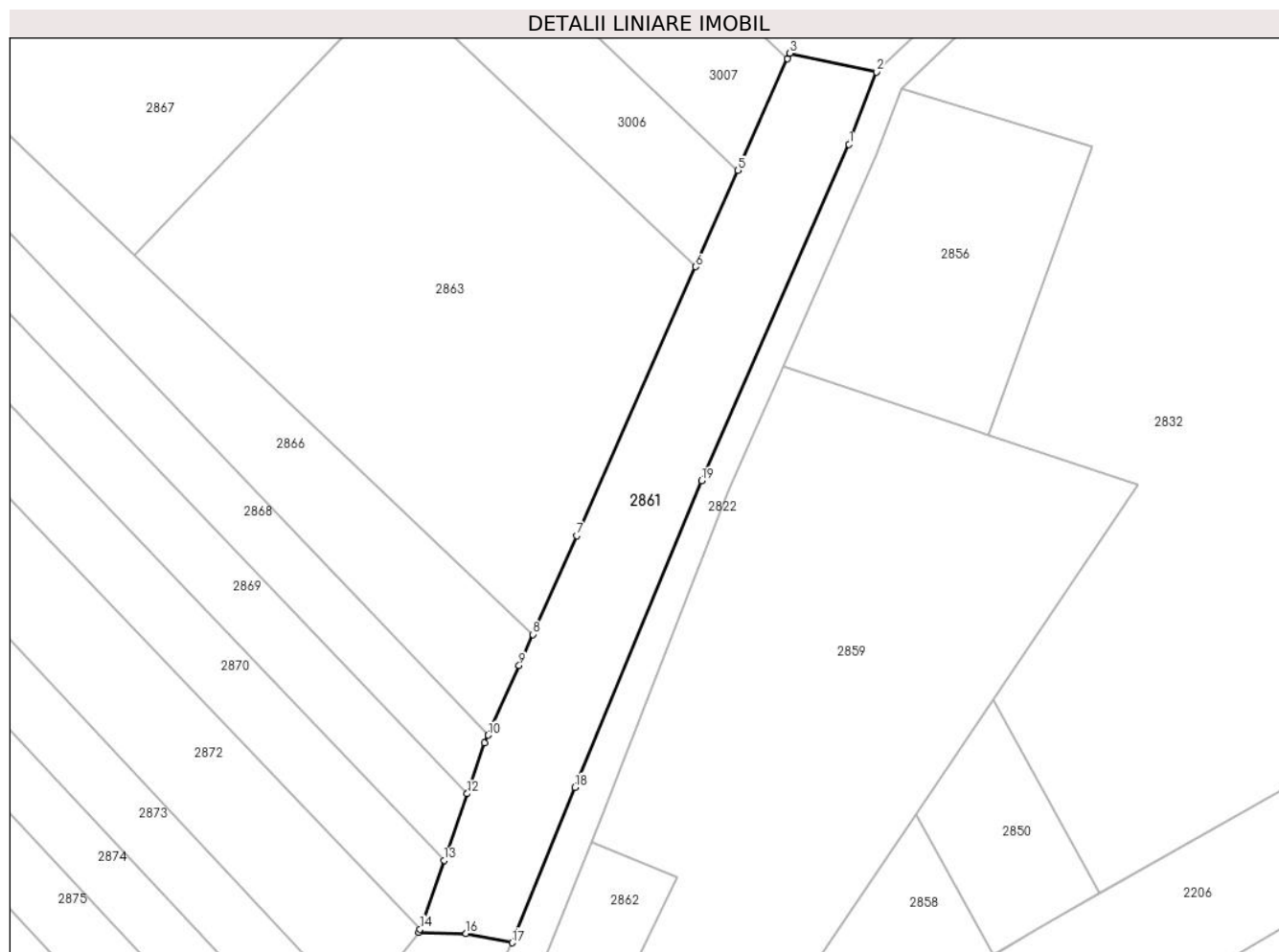
Inscrieri privind dezmembramintele dreptului de proprietate, drepturi reale de garanție și sarcini	Referințe
NU SUNT	

Anexa Nr. 1 La Partea I

Teren

Nr cadastral	Suprafața (mp)*	Observații / Referințe
	1.700	

* Suprafața este determinată în planul de proiecție Stereo 70.



Date referitoare la teren

Crt	Categorie folosință	Intravilan	Suprafața (mp)	Tarla	Parcelă	Nr. topo	Observații / Referințe
1	pasune	NU	1.700	3	94/16	-	

Lungime Segmente

1) Valorile lungimilor segmentelor sunt obținute din proiecție în plan.

Punct început	X / Y	Punct sfârșit	X / Y	Lungime segment (** (m)
1	322.273,084 447.945,669	2	322.276,873 447.955,695	10.718
2	322.276,873 447.955,695	3	322.264,885 447.958,294	12.266
3	322.264,885 447.958,294	4	322.264,561 447.957,56	0.802
4	322.264,561 447.957,56	5	322.257,714 447.942,082	16.925
5	322.257,714 447.942,082	6	322.251,814 447.928,745	14.584

Punct început	X / Y	Punct sfârşit	X / Y	Lungime segment (** (m)
6	322.251,814 447.928,745	7	322.235,381 447.891,529	40.683
7	322.235,381 447.891,529	8	322.229,301 447.877,855	14.965
8	322.229,301 447.877,855	9	322.227,386 447.873,549	4.713
9	322.227,386 447.873,549	10	322.223,099 447.863,906	10.553
10	322.223,099 447.863,906	11	322.222,618 447.862,826	1.182
11	322.222,618 447.862,826	12	322.220,182 447.855,821	7.416
12	322.220,182 447.855,821	13	322.216,978 447.846,608	9.754
13	322.216,978 447.846,608	14	322.213,663 447.837,076	10.092
14	322.213,663 447.837,076	15	322.213,51 447.836,637	0.465
15	322.213,51 447.836,637	16	322.220,043 447.836,46	6.535
16	322.220,043 447.836,46	17	322.226,411 447.835,188	6.494
17	322.226,411 447.835,188	18	322.235,116 447.856,714	23.22
18	322.235,116 447.856,714	19	322.252,632 447.899,115	45.877
19	322.252,632 447.899,115	1	322.273,084 447.945,669	50.848

** Lungimile segmentelor sunt determinate în planul de proiecție Stereo 70 și sunt rotunjite la 1 milimetru.

*** Distanța dintre puncte este formată din segmente cumulate ce sunt mai mici decât valoarea 1 milimetru.

**DATE DESPRE IMOBILUL NR. 2862**

Oficiul de Cadastru și Publicitate Imobiliară HUNEDOARA
Biroul de Cadastru și Publicitate Imobiliară Hateg

A. Partea I. Descrierea imobilului

TEREN Extravilan

Adresa: Jud. Hunedoara

Nr. Crt	Nr cadastral Nr. topografic	Suprafața* (mp)	Observații / Referințe
A1		850	Sector cadastral:20 Teren neimprejmuit;

B. Partea II. Proprietari și acte

Inscrieri privitoare la dreptul de proprietate și alte drepturi reale	Referințe
1 / 03/01/2024	
Act Normativ nr. 7, din 13/03/1996 emis de Parlamentul României;	
B1	A1
Intabulare, drept de PROPRIETATE, dobândit prin Lege, cota actuala 1/1 1) COMUNA SARMIZEGETUSA- REZERVA COMISIEI LOCALE DE FOND FUNCJAR , CIF:4633293	

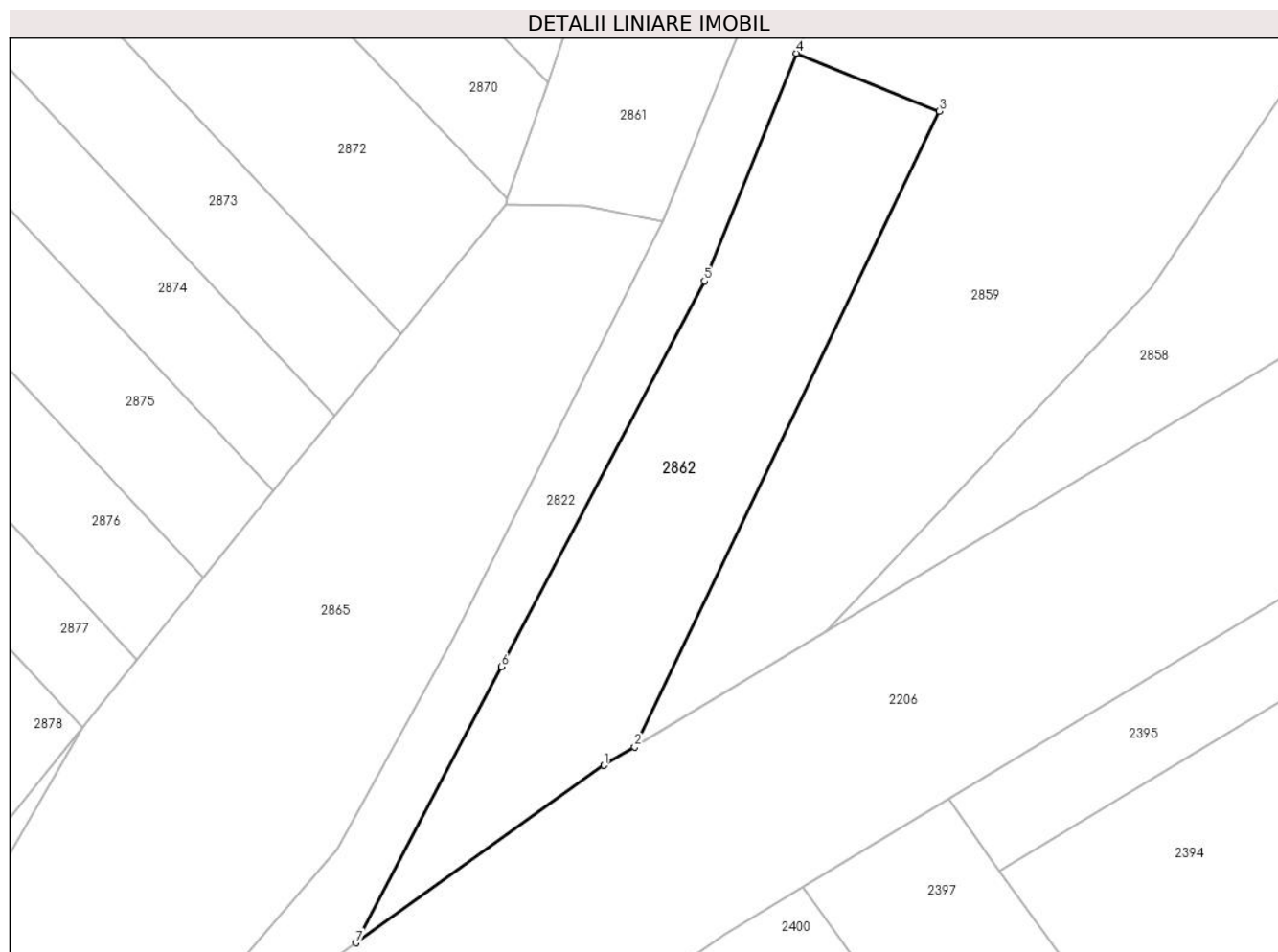
C. Partea III. SARCINI .

Inscrieri privind dezmembramintele dreptului de proprietate, drepturi reale de garanție și sarcini	Referințe
NU SUNT	

Teren

Nr cadastral	Suprafața (mp)*	Observații / Referințe
	850	

* Suprafața este determinată în planul de proiecție Stereo 70.



Date referitoare la teren

Crt	Categorie folosință	Intravilan	Suprafața (mp)	Tarla	Parcelă	Nr. topo	Observații / Referințe
1	faneata	NU	850	3	97/1	-	

Lungime Segmente

1) Valorile lungimilor segmentelor sunt obținute din proiecție în plan.

Punct început	X / Y	Punct sfârșit	X / Y	Lungime segment (** (m)
1	322.221,616 447.790,449	2	322.224,135 447.791,966	2.941
2	322.224,135 447.791,966	3	322.249,246 447.844,293	58.04
3	322.249,246 447.844,293	4	322.237,454 447.849,057	12.718
4	322.237,454 447.849,057	5	322.229,884 447.830,319	20.209
5	322.229,884 447.830,319	6	322.213,173 447.798,569	35.879

Punct început	X / Y	Punct sfârşit	X / Y	Lungime segment (** (m)
6	322.213,173 447.798,569	7	322.201,173 447.775,85	25.693
7	322.201,173 447.775,85	1	322.221,616 447.790,449	25.121

** Lungimile segmentelor sunt determinate în planul de proiecţie Stereo 70 şi sunt rotunjite la 1 milimetru.

*** Distanţa dintre puncte este formată din segmente cumulate ce sunt mai mici decât valoarea 1 milimetru.

**DATE DESPRE IMOBILUL NR. 2863**

Oficiul de Cadastru și Publicitate Imobiliară HUNEDOARA
Biroul de Cadastru și Publicitate Imobiliară Hateg

A. Partea I. Descrierea imobilului

TEREN Extravilan

Adresa: Jud. Hunedoara

Nr. Crt	Nr cadastral Nr. topografic	Suprafața* (mp)	Observații / Referințe
A1		3.500	Sector cadastral:20 Teren neimprejmuit;

B. Partea II. Proprietari și acte

Inscrieri privitoare la dreptul de proprietate și alte drepturi reale	Referințe
1 / 04/01/2024	
Act Administrativ nr. 41568/97, din 14/02/2001 emis de CJSPDAT HUNEDOARA;	
B1	A1
Intabulare, drept de PROPRIETATE, dobandit prin Reconstituire, cota actuala 1/1 1) BOCIAT IOSIF	

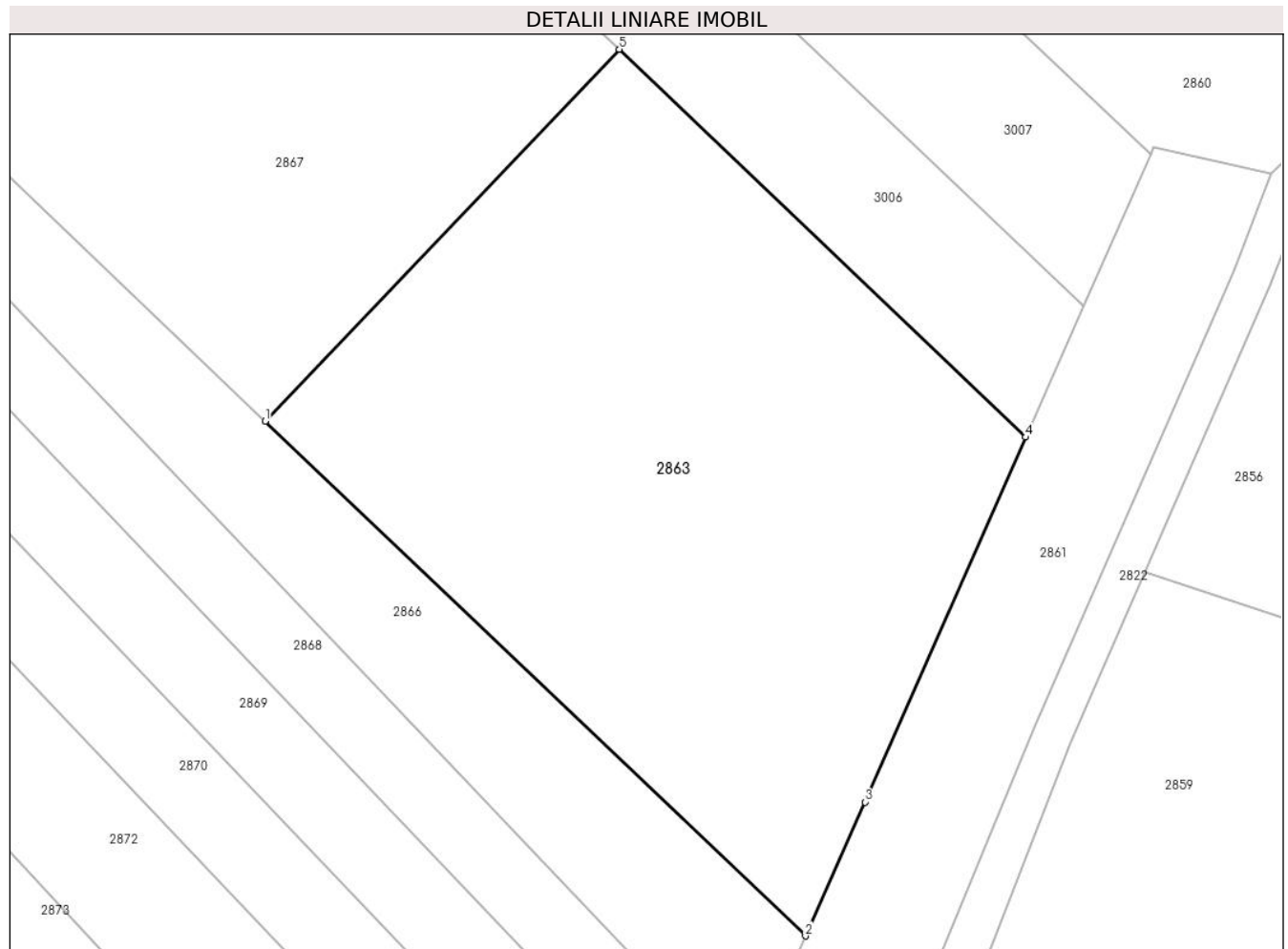
C. Partea III. SARCINI .

Inscrieri privind dezmembramintele dreptului de proprietate, drepturi reale de garanție și sarcini	Referințe
NU SUNT	

Teren

Nr cadastral	Suprafața (mp)*	Observații / Referințe
	3.500	

* Suprafața este determinată în planul de proiecție Stereo 70.



Date referitoare la teren

Crt	Categorie folosință	Intra vilan	Suprafața (mp)	Tarla	Parcelă	Nr. topo	Observații / Referințe
1	faneata	NU	3.500	3	101/1	-	Împădurită

Lungime Segmente

1) Valorile lungimilor segmentelor sunt obținute din proiecție în plan.

Punct început	X / Y	Punct sfârșit	X / Y	Lungime segment (** (m)
1	322.174,128 447.930,381	2	322.229,301 447.877,855	76.178
2	322.229,301 447.877,855	3	322.235,381 447.891,529	14.965
3	322.235,381 447.891,529	4	322.251,814 447.928,745	40.683
4	322.251,814 447.928,745	5	322.210,292 447.968,331	57.368
5	322.210,292 447.968,331	1	322.174,128 447.930,381	52.422

**** Lungimile segmentelor sunt determinate în planul de proiecție Stereo 70 și sunt rotunjite la 1 milimetru.**

***** Distanța dintre puncte este formată din segmente cumulate ce sunt mai mici decât valoarea 1 milimetru.**

**DATE DESPRE IMOBILUL NR. 2864**

Oficiul de Cadastru și Publicitate Imobiliară HUNEDOARA
Biroul de Cadastru și Publicitate Imobiliară Hateg

A. Partea I. Descrierea imobilului

TEREN Extravilan

Adresa: Jud. Hunedoara

Nr. Crt	Nr cadastral Nr. topografic	Suprafața* (mp)	Observații / Referințe
A1		3.069	Sector cadastral:20 Teren neimprejmuit;

B. Partea II. Proprietari și acte

Inscrieri privitoare la dreptul de proprietate și alte drepturi reale	Referințe
1 / 03/01/2024	
Act Normativ nr. 7, din 13/03/1996 emis de Parlamentul României;	
B1	A1
Intabulare, drept de PROPRIETATE, dobandit prin Lege, cota actuala 1/1 1) COMUNA SARMIZEGETUSA- REZERVA COMISIEI LOCALE DE FOND FUNCJAR , CIF:4633293	

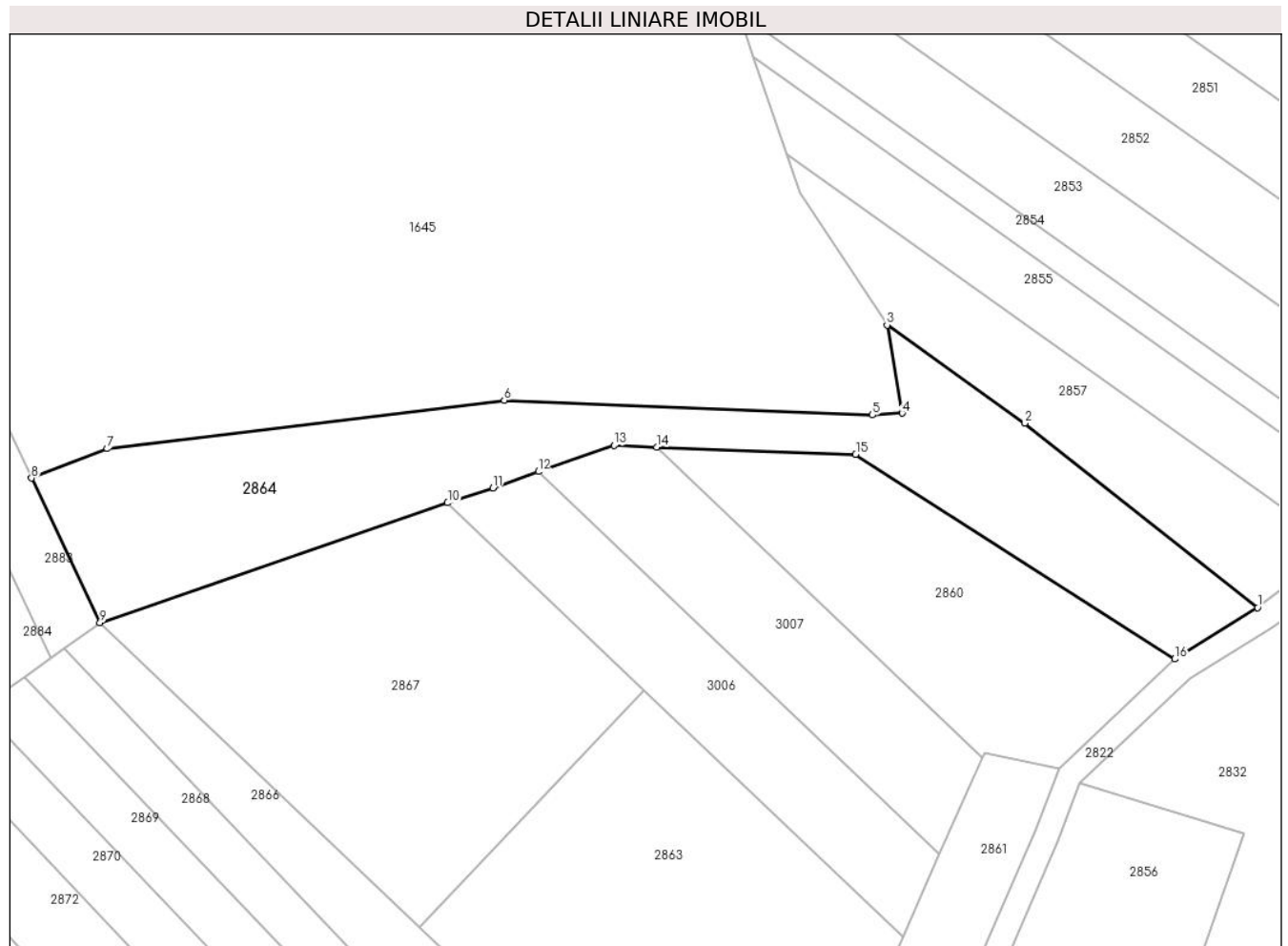
C. Partea III. SARCINI .

Inscrieri privind dezmembramintele dreptului de proprietate, drepturi reale de garanție și sarcini	Referințe
NU SUNT	

Teren

Nr cadastral	Suprafața (mp)*	Observații / Referințe
	3.069	

* Suprafața este determinată în planul de proiecție Stereo 70.



Date referitoare la teren

Crt	Categorie folosință	Intra vilan	Suprafața (mp)	Tarla	Parcelă	Nr. topo	Observații / Referințe
1	faneata	NU	3.069	-	-	-	Împădurită

Lungime Segmente

1) Valorile lungimilor segmentelor sunt obținute din proiecție în plan.

Punct început	X / Y	Punct sfârșit	X / Y	Lungime segment (** (m)
1	322.308,802 447.981,598	2	322.271,386 448.011,205	47.713
2	322.271,386 448.011,205	3	322.249,266 448.026,949	27.151
3	322.249,266 448.026,949	4	322.251,69 448.012,811	14.344
4	322.251,69 448.012,811	5	322.246,947 448.012,508	4.753
5	322.246,947 448.012,508	6	322.187,779 448.014,862	59.215

Punct început	X / Y	Punct sfârșit	X / Y	Lungime segment (** (m)
6	322.187,779 448.014,862	7	322.123,989 448.007,095	64.261
7	322.123,989 448.007,095	8	322.111,821 448.002,383	13.048
8	322.111,821 448.002,383	9	322.122,836 447.979,21	25.658
9	322.122,836 447.979,21	10	322.178,685 447.998,42	59.06
10	322.178,685 447.998,42	11	322.185,965 448.000,804	7.66
11	322.185,965 448.000,804	12	322.193,266 448.003,435	7.761
12	322.193,266 448.003,435	13	322.205,419 448.007,615	12.852
13	322.205,419 448.007,615	14	322.212,244 448.007,366	6.83
14	322.212,244 448.007,366	15	322.244,249 448.006,196	32.026
15	322.244,249 448.006,196	16	322.295,494 447.973,35	60.868
16	322.295,494 447.973,35	1	322.308,802 447.981,598	15.657

** Lungimile segmentelor sunt determinate în planul de proiecție Stereo 70 și sunt rotunjite la 1 milimetru.

*** Distanța dintre puncte este formată din segmente cumulate ce sunt mai mici decât valoarea 1 milimetru.

**DATE DESPRE IMOBILUL NR. 2865**

Oficiul de Cadastru și Publicitate Imobiliară HUNEDOARA
Biroul de Cadastru și Publicitate Imobiliară Hateg

A. Partea I. Descrierea imobilului

TEREN Extravilan

Adresa: Jud. Hunedoara

Nr. Crt	Nr cadastral Nr. topografic	Suprafața* (mp)	Observații / Referințe
A1		1.700	Sector cadastral:20 Teren neimpregmuit;

B. Partea II. Proprietari și acte

Inscrieri privitoare la dreptul de proprietate și alte drepturi reale	Referințe
1 / 04/01/2024	
Act Administrativ nr. 24501/10, din 14/08/2001 emis de CJSPDAT HUNEDOARA;	
B1	A1
Intabulare, drept de PROPRIETATE, dobandit prin Reconstituire, cota actuala 1/1 1) STOICA LASCU	

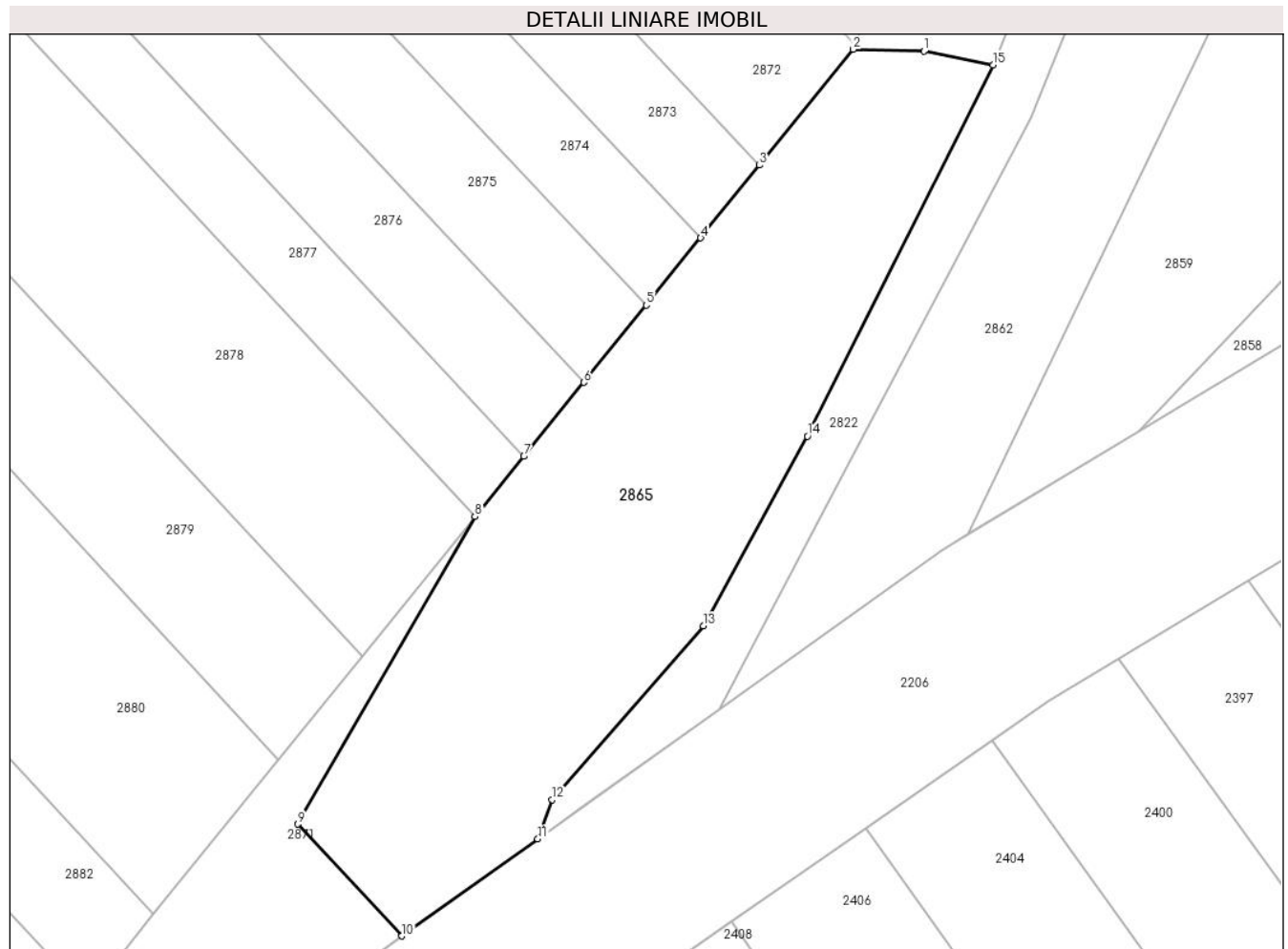
C. Partea III. SARCINI .

Inscrieri privind dezmembramintele dreptului de proprietate, drepturi reale de garanție și sarcini	Referințe
NU SUNT	

Teren

Nr cadastral	Suprafața (mp)*	Observații / Referințe
	1.700	

* Suprafața este determinată în planul de proiecție Stereo 70.



Date referitoare la teren

Crt	Categorie folosință	Intravilan	Suprafața (mp)	Tarla	Parcelă	Nr. topo	Observații / Referințe
1	faneata	NU	1.700	3	94/17	-	

Lungime Segmente

1) Valorile lungimilor segmentelor sunt obținute din proiecție în plan.

Punct început	X / Y	Punct sfârșit	X / Y	Lungime segment (** (m)
1	322.220,043 447.836,46	2	322.213,51 447.836,637	6.535
2	322.213,51 447.836,637	3	322.204,86 447.825,955	13.745
3	322.204,86 447.825,955	4	322.199,426 447.819,245	8.634
4	322.199,426 447.819,245	5	322.194,414 447.813,057	7.963
5	322.194,414 447.813,057	6	322.188,651 447.805,939	9.158

Punct început	X / Y	Punct sfârşit	X / Y	Lungime segment (** (m)
6	322.188,651 447.805,939	7	322.183,133 447.799,126	8.767
7	322.183,133 447.799,126	8	322.178,63 447.793,565	7.156
8	322.178,63 447.793,565	9	322.162,264 447.765,231	32.721
9	322.162,264 447.765,231	10	322.171,875 447.754,927	14.091
10	322.171,875 447.754,927	11	322.184,407 447.763,876	15.399
11	322.184,407 447.763,876	12	322.185,718 447.767,498	3.852
12	322.185,718 447.767,498	13	322.199,667 447.783,495	21.224
13	322.199,667 447.783,495	14	322.209,271 447.800,977	19.946
14	322.209,271 447.800,977	15	322.226,411 447.835,188	38.265
15	322.226,411 447.835,188	1	322.220,043 447.836,46	6.494

** Lungimile segmentelor sunt determinate în planul de proiecție Stereo 70 și sunt rotunjite la 1 milimetru.

*** Distanța dintre puncte este formată din segmente cumulate ce sunt mai mici decât valoarea 1 milimetru.

**DATE DESPRE IMOBILUL NR. 2866**

Oficiul de Cadastru și Publicitate Imobiliară HUNEDOARA
Biroul de Cadastru și Publicitate Imobiliară Hateg

A. Partea I. Descrierea imobilului

TEREN Extravilan

Adresa: Jud. Hunedoara

Nr. Crt	Nr cadastral Nr. topografic	Suprafața* (mp)	Observații / Referințe
A1	63055	1.600	Sector cadastral:20 Teren neimprejmuit;

B. Partea II. Proprietari și acte

Inscrieri privitoare la dreptul de proprietate și alte drepturi reale	Referințe
22243 / 19/08/2021	
Act Notarial nr. 1220, din 18/08/2021 emis de VasIU MIHAELA-CAMELIA;	
B1	A1
Intabulare, drept de PROPRIETATEcu titlu donație, dobandit prin Conventie, cota actuala 1/1, cota initiala 1/1	
1) MĂRCUȚI DORINA , căsătorită,bun propriu	

C. Partea III. SARCINI .

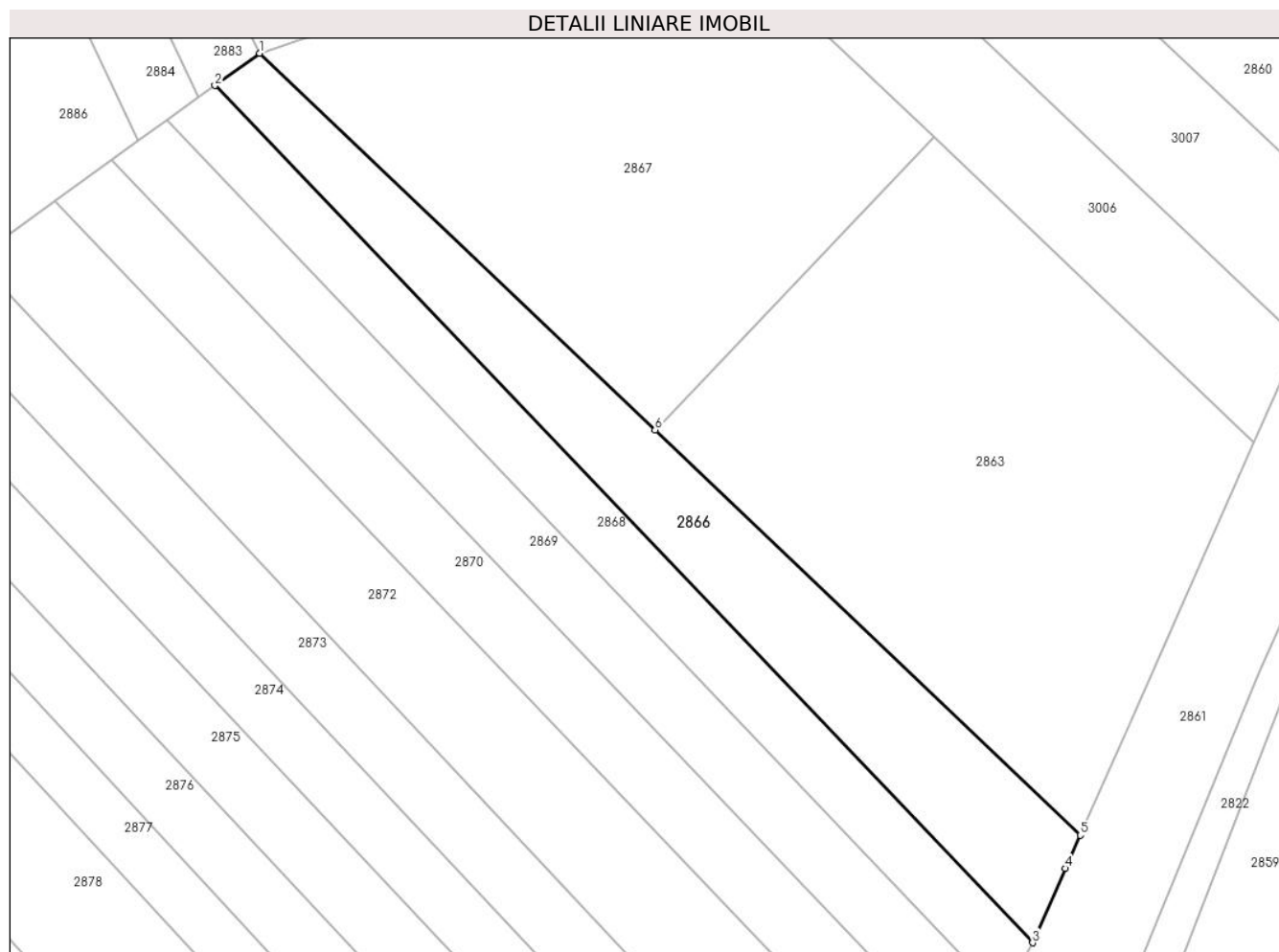
Inscrieri privind dezmembramintele dreptului de proprietate, drepturi reale de garanție și sarcini	Referințe
NU SUNT	

Anexa Nr. 1 La Partea I

Teren

Nr cadastral	Suprafața (mp)*	Observații / Referințe
63055	1.600	

* Suprafața este determinată în planul de proiecție Stereo 70.



Date referitoare la teren

Crt	Categorie folosință	Intravilan	Suprafața (mp)	Tarla	Parcelă	Nr. topo	Observații / Referințe
1	faneata	NU	1.600	3	94/15	-	

Lungime Segmente

1) Valorile lungimilor segmentelor sunt obținute din proiecție în plan.

Punct început	X / Y	Punct sfârșit	X / Y	Lungime segment (** (m)
1	322.122,836 447.979,21	2	322.117,053 447.975,033	7.134
2	322.117,053 447.975,033	3	322.223,099 447.863,906	153.607
3	322.223,099 447.863,906	4	322.227,386 447.873,549	10.553
4	322.227,386 447.873,549	5	322.229,301 447.877,855	4.713
5	322.229,301 447.877,855	6	322.174,128 447.930,381	76.178

Punct început	X / Y	Punct sfârşit	X / Y	Lungime segment (** (m)
6	322.174,128 447.930,381	1	322.122,836 447.979,21	70.818

** Lungimile segmentelor sunt determinate în planul de proiecţie Stereo 70 şi sunt rotunjite la 1 milimetru.

*** Distanţa dintre puncte este formată din segmente cumulate ce sunt mai mici decât valoarea 1 milimetru.

**DATE DESPRE IMOBILUL NR. 2867**

Oficiul de Cadastru și Publicitate Imobiliară HUNEDOARA
Biroul de Cadastru și Publicitate Imobiliară Hateg

A. Partea I. Descrierea imobilului

TEREN Extravilan

Adresa: Jud. Hunedoara

Nr. Crt	Nr cadastral Nr. topografic	Suprafața* (mp)	Observații / Referințe
A1		3.000	Sector cadastral:20 Teren neimprejmuit;

B. Partea II. Proprietari și acte

Inscrieri privitoare la dreptul de proprietate și alte drepturi reale	Referințe
1 / 04/01/2024	
Act Administrativ nr. 24501/9, din 14/08/2001 emis de CJSPDAT HUNEDOARA;	
B1	A1
Intabulare, drept de PROPRIETATE, dobandit prin Reconstituire, cota actuala 1/1	
1) TETOANE CORNELIU DEFUNCT:Da	

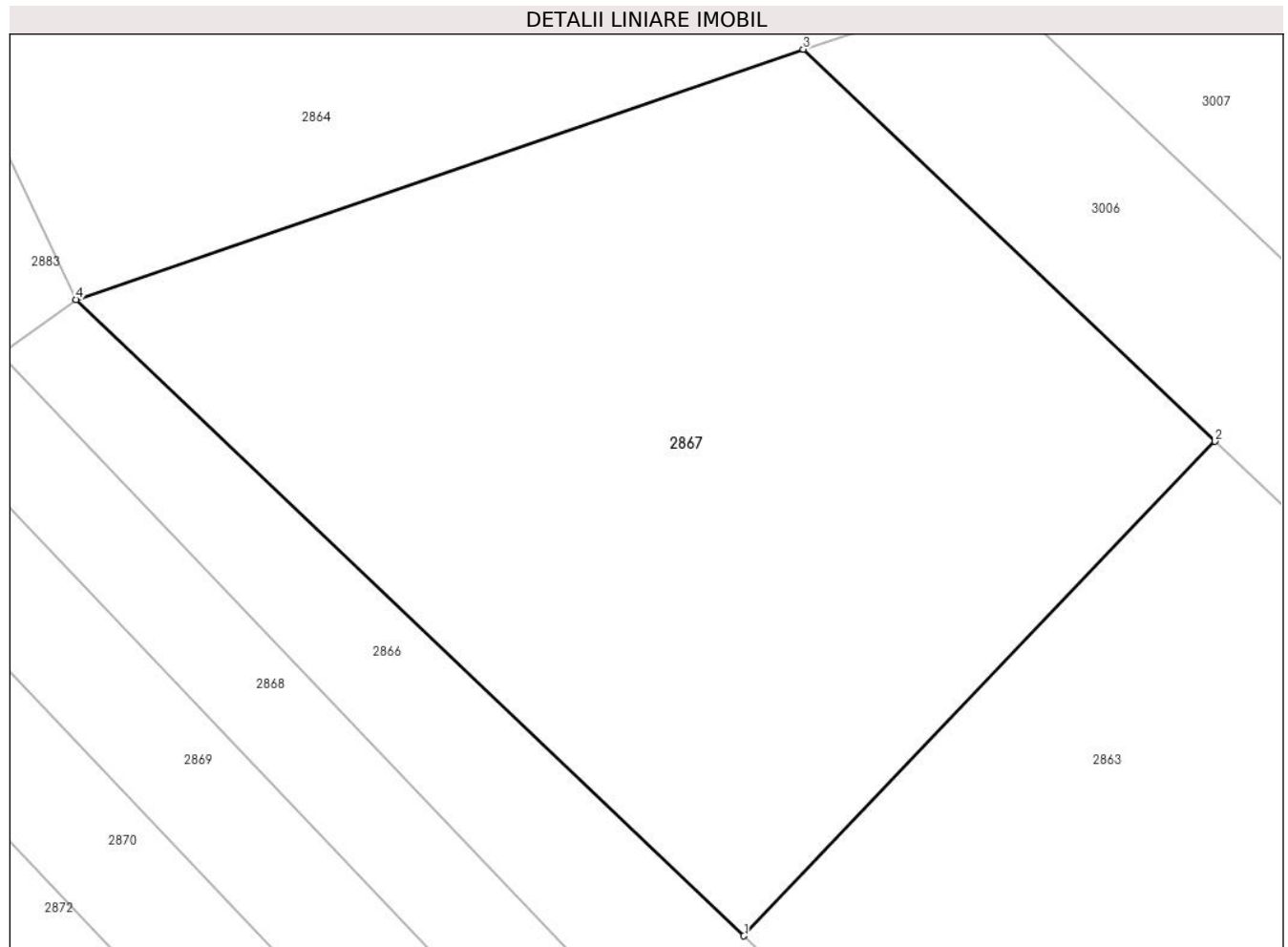
C. Partea III. SARCINI .

Inscrieri privind dezmembramintele dreptului de proprietate, drepturi reale de garanție și sarcini	Referințe
NU SUNT	

Teren

Nr cadastral	Suprafața (mp)*	Observații / Referințe
	3.000	

* Suprafața este determinată în planul de proiecție Stereo 70.



Date referitoare la teren

Crt	Categorie folosință	Intra vilan	Suprafața (mp)	Tarla	Parcelă	Nr. topo	Observații / Referințe
1	faneata	NU	3.000	3	101/2	-	Împădurită

Lungime Segmente

1) Valorile lungimilor segmentelor sunt obținute din proiecție în plan.

Punct început	X / Y	Punct sfârșit	X / Y	Lungime segment (** (m)
1	322.174,128 447.930,381	2	322.210,292 447.968,331	52.422
2	322.210,292 447.968,331	3	322.178,685 447.998,42	43.639
3	322.178,685 447.998,42	4	322.122,836 447.979,21	59.06
4	322.122,836 447.979,21	1	322.174,128 447.930,381	70.818

** Lungimile segmentelor sunt determinate în planul de proiecție Stereo 70 și sunt rotunjite la 1 milimetru.

***** Distanţa dintre puncte este formată din segmente cumulate ce sunt mai mici decât valoarea 1 milimetru.**

**DATE DESPRE IMOBILUL NR. 2868**

Oficiul de Cadastru și Publicitate Imobiliară HUNEDOARA
Biroul de Cadastru și Publicitate Imobiliară Hateg

A. Partea I. Descrierea imobilului

TEREN Extravilan

Adresa: Jud. Hunedoara

Nr. Crt	Nr cadastral Nr. topografic	Suprafața* (mp)	Observații / Referințe
A1		1.200	Sector cadastral:20 Teren neimpregmuit;

B. Partea II. Proprietari și acte

Inscrieri privitoare la dreptul de proprietate și alte drepturi reale		Referințe
1 / 04/01/2024		
Act Administrativ nr. 91054/273, din 07/06/2005 emis de CJSPDAT HUNEDOARA;		
B1	Intabulare, drept de PROPRIETATE, dobandit prin Reconstituire, cota actuala 1/1 1) ȘENDRONI IOAN	A1

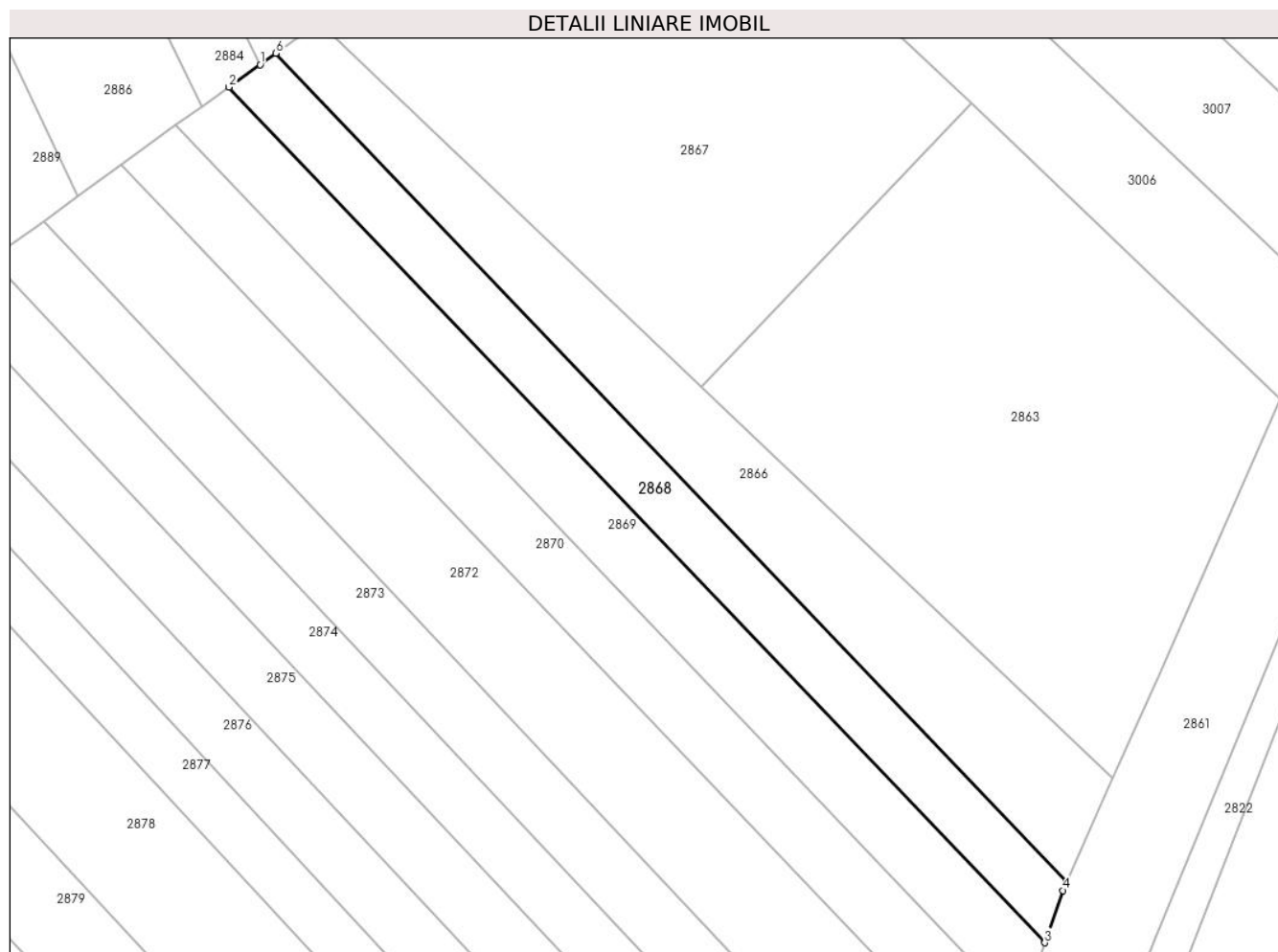
C. Partea III. SARCINI .

Inscrieri privind dezmembramintele dreptului de proprietate, drepturi reale de garanție și sarcini	Referințe
NU SUNT	

Teren

Nr cadastral	Suprafața (mp)*	Observații / Referințe
	1.200	

* Suprafața este determinată în planul de proiecție Stereo 70.



Date referitoare la teren

Crt	Categorie folosință	Intra vilan	Suprafața (mp)	Tarla	Parcelă	Nr. topo	Observații / Referințe
1	faneata	NU	1.200	3	94/14	-	

Lungime Segmente

1) Valorile lungimilor segmentelor sunt obținute din proiecție în plan.

Punct început	X / Y	Punct sfârșit	X / Y	Lungime segment (** (m)
1	322.114,944 447.973,51	2	322.110,759 447.970,487	5.163
2	322.110,759 447.970,487	3	322.220,182 447.855,821	158.498
3	322.220,182 447.855,821	4	322.222,618 447.862,826	7.416
4	322.222,618 447.862,826	5	322.223,099 447.863,906	1.182
5	322.223,099 447.863,906	6	322.117,053 447.975,033	153.607

Punct început	X / Y	Punct sfârşit	X / Y	Lungime segment (** (m)
6	322.117,053 447.975,033	1	322.114,944 447.973,51	2.601

** Lungimile segmentelor sunt determinate în planul de proiecţie Stereo 70 şi sunt rotunjite la 1 milimetru.

*** Distanţa dintre puncte este formată din segmente cumulate ce sunt mai mici decât valoarea 1 milimetru.

**DATE DESPRE IMOBILUL NR. 2869**

Oficiul de Cadastru și Publicitate Imobiliară HUNEDOARA
Biroul de Cadastru și Publicitate Imobiliară Hateg

A. Partea I. Descrierea imobilului

TEREN Extravilan

Adresa: Jud. Hunedoara

Nr. Crt	Nr cadastral Nr. topografic	Suprafața* (mp)	Observații / Referințe
A1		1.400	Sector cadastral:20 Teren neimpregmuit;

B. Partea II. Proprietari și acte

Inscrieri privitoare la dreptul de proprietate și alte drepturi reale	Referințe
1 / 04/01/2024	
Act Administrativ nr. 24501/64, din 27/09/2002 emis de CJSPDAT HUNEDOARA;	
B1	A1
Intabulare, drept de PROPRIETATE, dobandit prin Reconstituire, cota actuala 1/1	
1) BALOȘ IOAN DEFUNCT:Da	

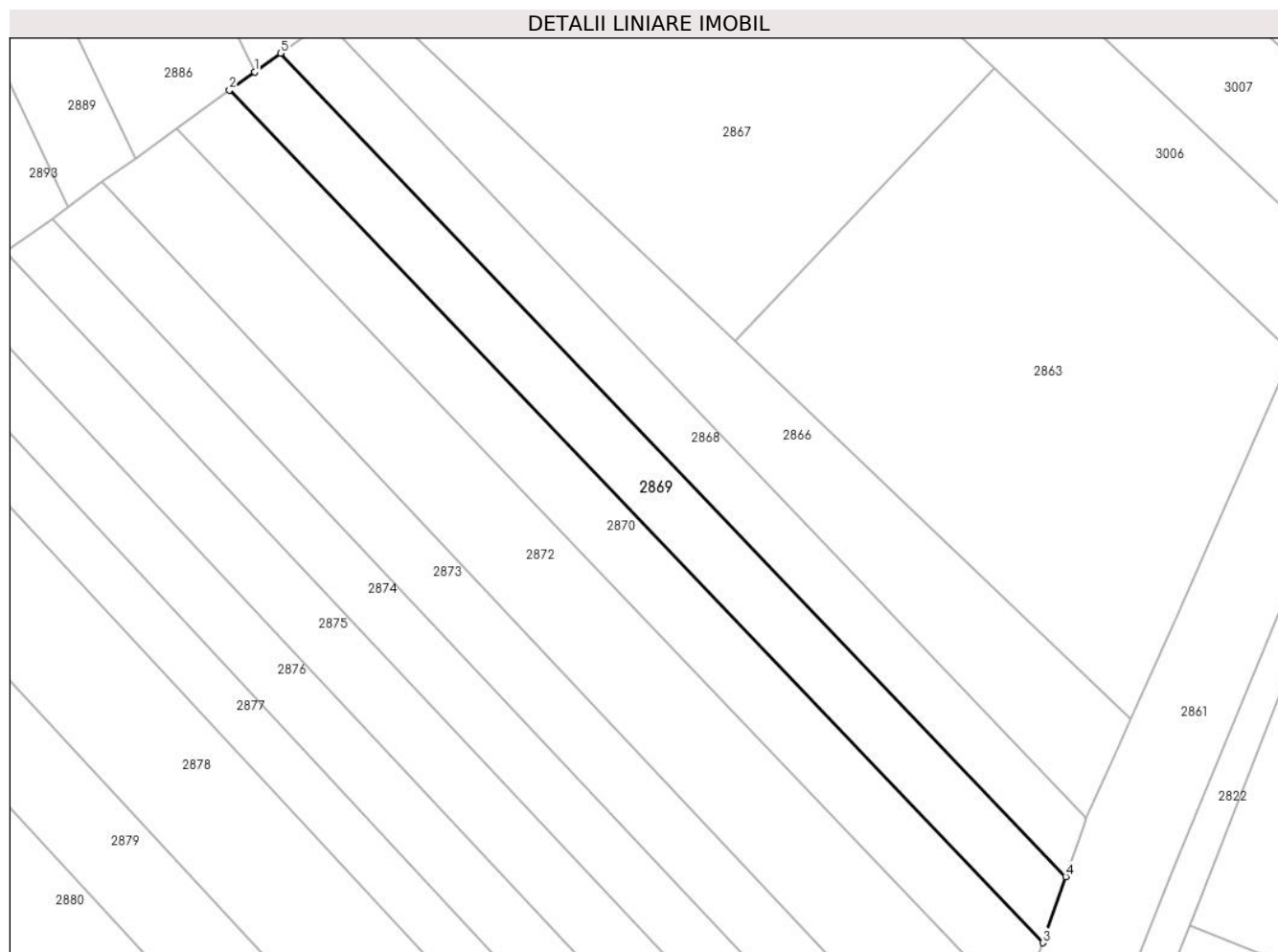
C. Partea III. SARCINI .

Inscrieri privind dezmembramintele dreptului de proprietate, drepturi reale de garanție și sarcini	Referințe
NU SUNT	

Teren

Nr cadastral	Suprafața (mp)*	Observații / Referințe
	1.400	

* Suprafața este determinată în planul de proiecție Stereo 70.



Date referitoare la teren

Crt	Categorie folosință	Intra vilan	Suprafața (mp)	Tarla	Parcelă	Nr. topo	Observații / Referințe
1	faneata	NU	1.400	3	94/13	-	

Lungime Segmente

1) Valorile lungimilor segmentelor sunt obținute din proiecție în plan.

Punct început	X / Y	Punct sfârșit	X / Y	Lungime segment (** (m)
1	322.107,124 447.967,862	2	322.103,657 447.965,359	4.276
2	322.103,657 447.965,359	3	322.216,978 447.846,608	164.145
3	322.216,978 447.846,608	4	322.220,182 447.855,821	9.754
4	322.220,182 447.855,821	5	322.110,759 447.970,487	158.498
5	322.110,759 447.970,487	1	322.107,124 447.967,862	4.484

**** Lungimile segmentelor sunt determinate în planul de proiecție Stereo 70 și sunt rotunjite la 1 milimetru.**

***** Distanța dintre puncte este formată din segmente cumulate ce sunt mai mici decât valoarea 1 milimetru.**

**DATE DESPRE IMOBILUL NR. 2870**

Oficiul de Cadastru și Publicitate Imobiliară HUNEDOARA
Biroul de Cadastru și Publicitate Imobiliară Hateg

A. Partea I. Descrierea imobilului

TEREN Extravilan

Adresa: Jud. Hunedoara

Nr. Crt	Nr cadastral Nr. topografic	Suprafața* (mp)	Observații / Referințe
A1		1.500	Sector cadastral:20 Teren neimprejmuit;

B. Partea II. Proprietari și acte

Inscrieri privitoare la dreptul de proprietate și alte drepturi reale	Referințe
1 / 03/01/2024	
Act Normativ nr. 7, din 13/03/1996 emis de Parlamentul României;	
B1	A1
Intabulare, drept de PROPRIETATE, dobandit prin Lege, cota actuala 1/1 1) COMUNA SARMIZEGETUSA- REZERVA COMISIEI LOCALE DE FOND FUNCJAR , CIF:4633293	

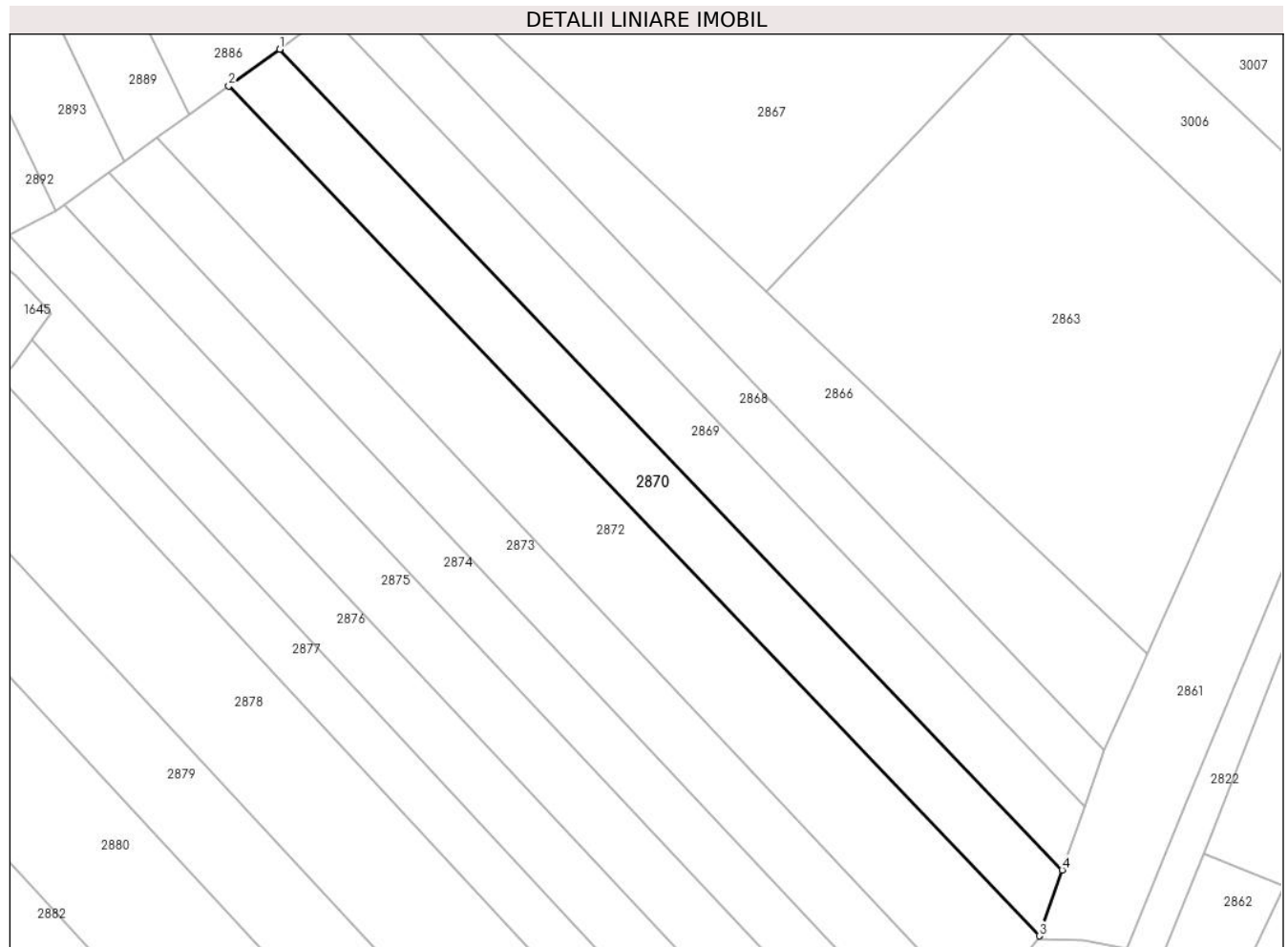
C. Partea III. SARCINI .

Inscrieri privind dezmembramintele dreptului de proprietate, drepturi reale de garanție și sarcini	Referințe
NU SUNT	

Teren

Nr cadastral	Suprafața (mp)*	Observații / Referințe
	1.500	

* Suprafața este determinată în planul de proiecție Stereo 70.



Date referitoare la teren

Crt	Categorie folosință	Intra vilan	Suprafața (mp)	Tarla	Parcelă	Nr. topo	Observații / Referințe
1	faneata	NU	1.500	-	94/2	-	

Lungime Segmente

1) Valorile lungimilor segmentelor sunt obținute din proiecție în plan.

Punct început	X / Y	Punct sfârșit	X / Y	Lungime segment (** (m)
1	322.103,657 447.965,359	2	322.096,31 447.960,052	9.063
2	322.096,31 447.960,052	3	322.213,663 447.837,076	169.985
3	322.213,663 447.837,076	4	322.216,978 447.846,608	10.092
4	322.216,978 447.846,608	1	322.103,657 447.965,359	164.145

** Lungimile segmentelor sunt determinate în planul de proiecție Stereo 70 și sunt rotunjite la 1 milimetru.

***** Distanţa dintre puncte este formată din segmente cumulate ce sunt mai mici decât valoarea 1 milimetru.**

**DATE DESPRE IMOBILUL NR. 2871**

Oficiul de Cadastru și Publicitate Imobiliară HUNEDOARA
Biroul de Cadastru și Publicitate Imobiliară Hateg

A. Partea I. Descrierea imobilului

TEREN Extravilan

Adresa: Jud. Hunedoara

Nr. Crt	Nr cadastral Nr. topografic	Suprafața* (mp)	Observații / Referințe
A1		617	Sector cadastral:20 Teren neimprejmuit;

B. Partea II. Proprietari și acte

Inscrieri privitoare la dreptul de proprietate și alte drepturi reale	Referințe
1 / 03/01/2024	
Act Normativ nr. 7, din 13/03/1996 emis de Parlamentul României;	
B1	A1
Intabulare, drept de PROPRIETATE, dobândit prin Lege, cota actuala 1/1 1) COMUNA SARMIZEGETUSA- REZERVA COMISIEI LOCALE DE FOND FUNCJAR , CIF:4633293	

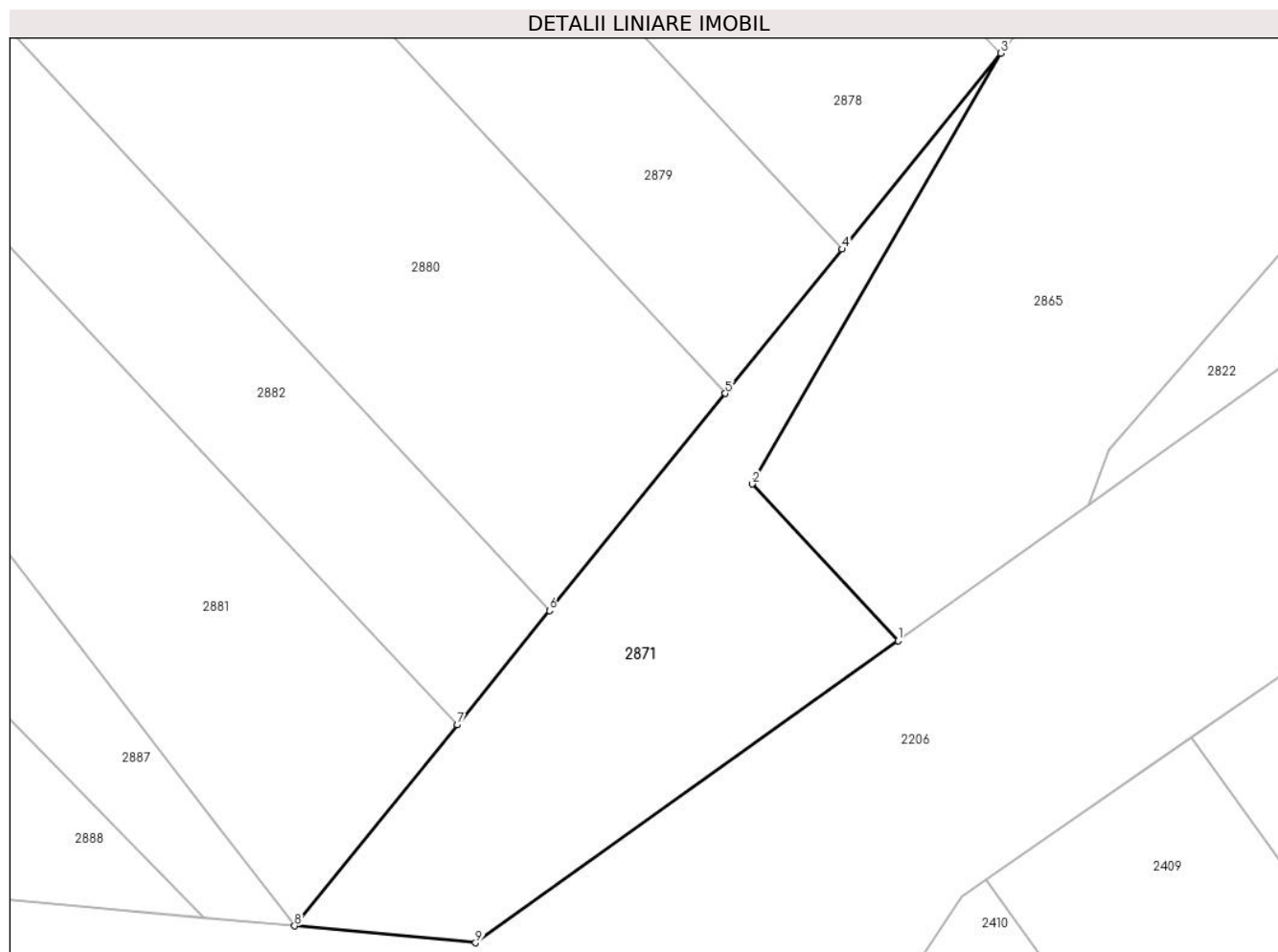
C. Partea III. SARCINI .

Inscrieri privind dezmembramintele dreptului de proprietate, drepturi reale de garanție și sarcini	Referințe
NU SUNT	

Teren

Nr cadastral	Suprafața (mp)*	Observații / Referințe
	617	

* Suprafața este determinată în planul de proiecție Stereo 70.



Date referitoare la teren

Crt	Categorie folosință	Intra vilan	Suprafața (mp)	Tarla	Parcelă	Nr. topo	Observații / Referințe
1	faneata	NU	617	-	-	-	

Lungime Segmente

1) Valorile lungimilor segmentelor sunt obținute din proiecție în plan.

Punct început	X / Y	Punct sfârșit	X / Y	Lungime segment (** (m)
1	322.171,875 447.754,927	2	322.162,264 447.765,231	14.091
2	322.162,264 447.765,231	3	322.178,63 447.793,565	32.721
3	322.178,63 447.793,565	4	322.168,195 447.780,679	16.581
4	322.168,195 447.780,679	5	322.160,512 447.771,192	12.208
5	322.160,512 447.771,192	6	322.148,945 447.756,907	18.381

Punct început	X / Y	Punct sfârşit	X / Y	Lungime segment (** (m)
6	322.148,945 447.756,907	7	322.142,864 447.749,398	9.662
7	322.142,864 447.749,398	8	322.132,156 447.736,175	17.015
8	322.132,156 447.736,175	9	322.144,07 447.735,07	11.965
9	322.144,07 447.735,07	1	322.171,875 447.754,927	34.168

** Lungimile segmentelor sunt determinate în planul de proiecție Stereo 70 și sunt rotunjite la 1 milimetru.

*** Distanța dintre puncte este formată din segmente cumulate ce sunt mai mici decât valoarea 1 milimetru.

**DATE DESPRE IMOBILUL NR. 2872**

Oficiul de Cadastru și Publicitate Imobiliară HUNEDOARA
Biroul de Cadastru și Publicitate Imobiliară Hateg

A. Partea I. Descrierea imobilului

TEREN Extravilan

Adresa: Jud. Hunedoara

Nr. Crt	Nr cadastral Nr. topografic	Suprafața* (mp)	Observații / Referințe
A1		2.300	Sector cadastral:20 Teren neimprejmuit;

B. Partea II. Proprietari și acte

Inscrieri privitoare la dreptul de proprietate și alte drepturi reale		Referințe
1 / 04/01/2024		
Act Administrativ nr. 24501/52, din 31/07/2002 emis de CJSPDAT HUNEDOARA;		
B1	Intabulare, drept de PROPRIETATE, dobandit prin Reconstituire, cota actuala 1/1 1) IANC IANEȘ	A1

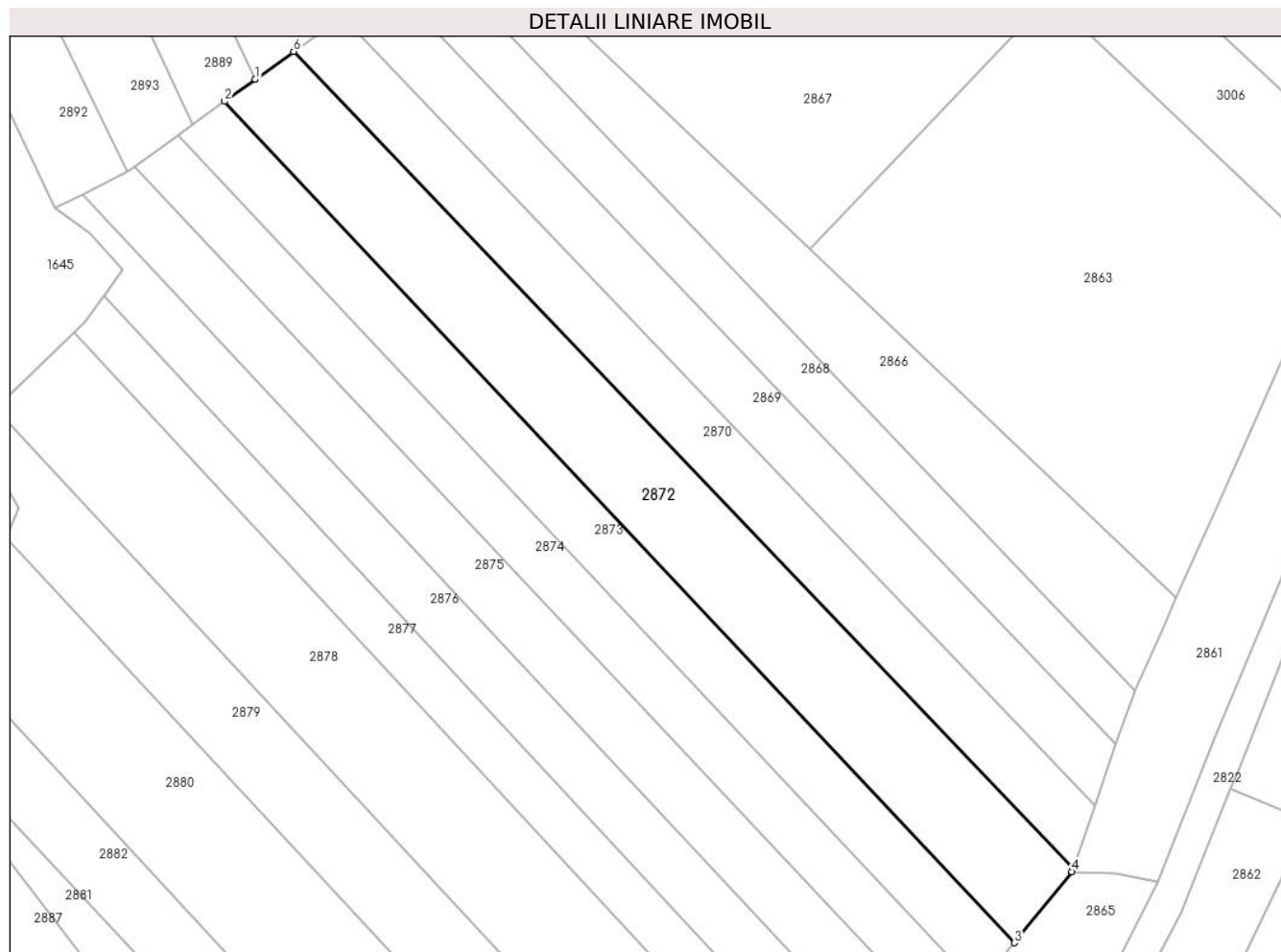
C. Partea III. SARCINI .

Inscrieri privind dezmembramintele dreptului de proprietate, drepturi reale de garanție și sarcini	Referințe
NU SUNT	

Teren

Nr cadastral	Suprafața (mp)*	Observații / Referințe
	2.300	

* Suprafața este determinată în planul de proiecție Stereo 70.



Date referitoare la teren

Crt	Categorie folosință	Intravilan	Suprafața (mp)	Tarla	Parcelă	Nr. topo	Observații / Referințe
1	faneata	NU	2.300	3	94/11	-	

Lungime Segmente

1) Valorile lungimilor segmentelor sunt obținute din proiecție în plan.

Punct început	X / Y	Punct sfârșit	X / Y	Lungime segment (** (m)
1	322.090,518 447.955,869	2	322.085,909 447.952,54	5.686
2	322.085,909 447.952,54	3	322.204,86 447.825,955	173.704
3	322.204,86 447.825,955	4	322.213,51 447.836,637	13.745
4	322.213,51 447.836,637	5	322.213,663 447.837,076	0.465
5	322.213,663 447.837,076	6	322.096,31 447.960,052	169.985

Punct început	X / Y	Punct sfârşit	X / Y	Lungime segment (** (m)
6	322.096,31 447.960,052	1	322.090,518 447.955,869	7.145

** Lungimile segmentelor sunt determinate în planul de proiecţie Stereo 70 şi sunt rotunjite la 1 milimetru.

*** Distanţa dintre puncte este formată din segmente cumulate ce sunt mai mici decât valoarea 1 milimetru.

**DATE DESPRE IMOBILUL NR. 2873**

Oficiul de Cadastru și Publicitate Imobiliară HUNEDOARA
Biroul de Cadastru și Publicitate Imobiliară Hateg

A. Partea I. Descrierea imobilului

TEREN Extravilan

Adresa: Jud. Hunedoara

Nr. Crt	Nr cadastral Nr. topografic	Suprafața* (mp)	Observații / Referințe
A1		1.500	Sector cadastral:20 Teren neimprejmuit;

B. Partea II. Proprietari și acte

Inscrieri privitoare la dreptul de proprietate și alte drepturi reale	Referințe
1 / 04/01/2024	
Act Administrativ nr. 24501/5, din 27/06/2001 emis de CJSPDAT HUNEDOARA;	
B1	A1
Intabulare, drept de PROPRIETATE, dobandit prin Reconstituire, cota actuala 1/1 1) DUMONI AVRAM	

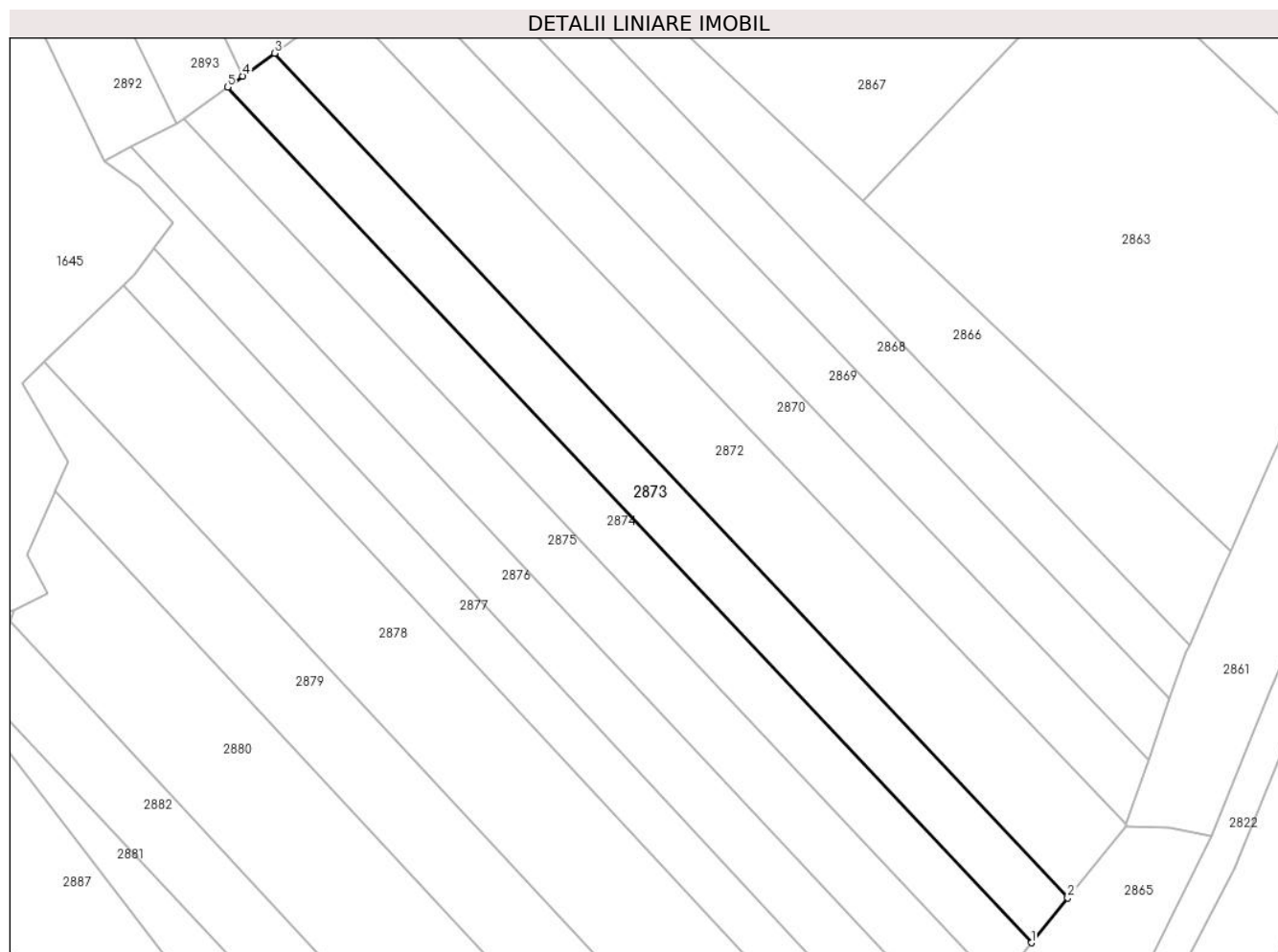
C. Partea III. SARCINI .

Inscrieri privind dezmembramintele dreptului de proprietate, drepturi reale de garanție și sarcini	Referințe
NU SUNT	

Teren

Nr cadastral	Suprafața (mp)*	Observații / Referințe
	1.500	

* Suprafața este determinată în planul de proiecție Stereo 70.



Date referitoare la teren

Crt	Categorie folosință	Intra vilan	Suprafața (mp)	Tarla	Parcelă	Nr. topo	Observații / Referințe
1	faneata	NU	1.500	3	94/10	-	

Lungime Segmente

1) Valorile lungimilor segmentelor sunt obținute din proiecție în plan.

Punct început	X / Y	Punct sfârșit	X / Y	Lungime segment (** (m)
1	322.199,426 447.819,245	2	322.204,86 447.825,955	8.634
2	322.204,86 447.825,955	3	322.085,909 447.952,54	173.704
3	322.085,909 447.952,54	4	322.081,169 447.949,116	5.847
4	322.081,169 447.949,116	5	322.078,881 447.947,464	2.822
5	322.078,881 447.947,464	1	322.199,426 447.819,245	175.986

**** Lungimile segmentelor sunt determinate în planul de proiecție Stereo 70 și sunt rotunjite la 1 milimetru.**

***** Distanța dintre puncte este formată din segmente cumulate ce sunt mai mici decât valoarea 1 milimetru.**

**DATE DESPRE IMOBILUL NR. 2874**

Oficiul de Cadastru și Publicitate Imobiliară HUNEDOARA
Biroul de Cadastru și Publicitate Imobiliară Hateg

A. Partea I. Descrierea imobilului

TEREN Extravilan

Adresa: Jud. Hunedoara

Nr. Crt	Nr cadastral Nr. topografic	Suprafața* (mp)	Observații / Referințe
A1	63053	1.400	Sector cadastral:20 Teren neimprejmuit;

B. Partea II. Proprietari și acte

Inscrieri privitoare la dreptul de proprietate și alte drepturi reale	Referințe
22240 / 19/08/2021	
Act Notarial nr. 1220, din 18/08/2021 emis de VasIU MIHAELA-CAMELIA;	
B1	A1
Intabulare, drept de PROPRIETATEcu titlu donație, dobandit prin Conventie, cota actuala 1/1, cota initiala 1/1	
1) MĂRCUȚI DORINA, căsătorită,bun propriu	

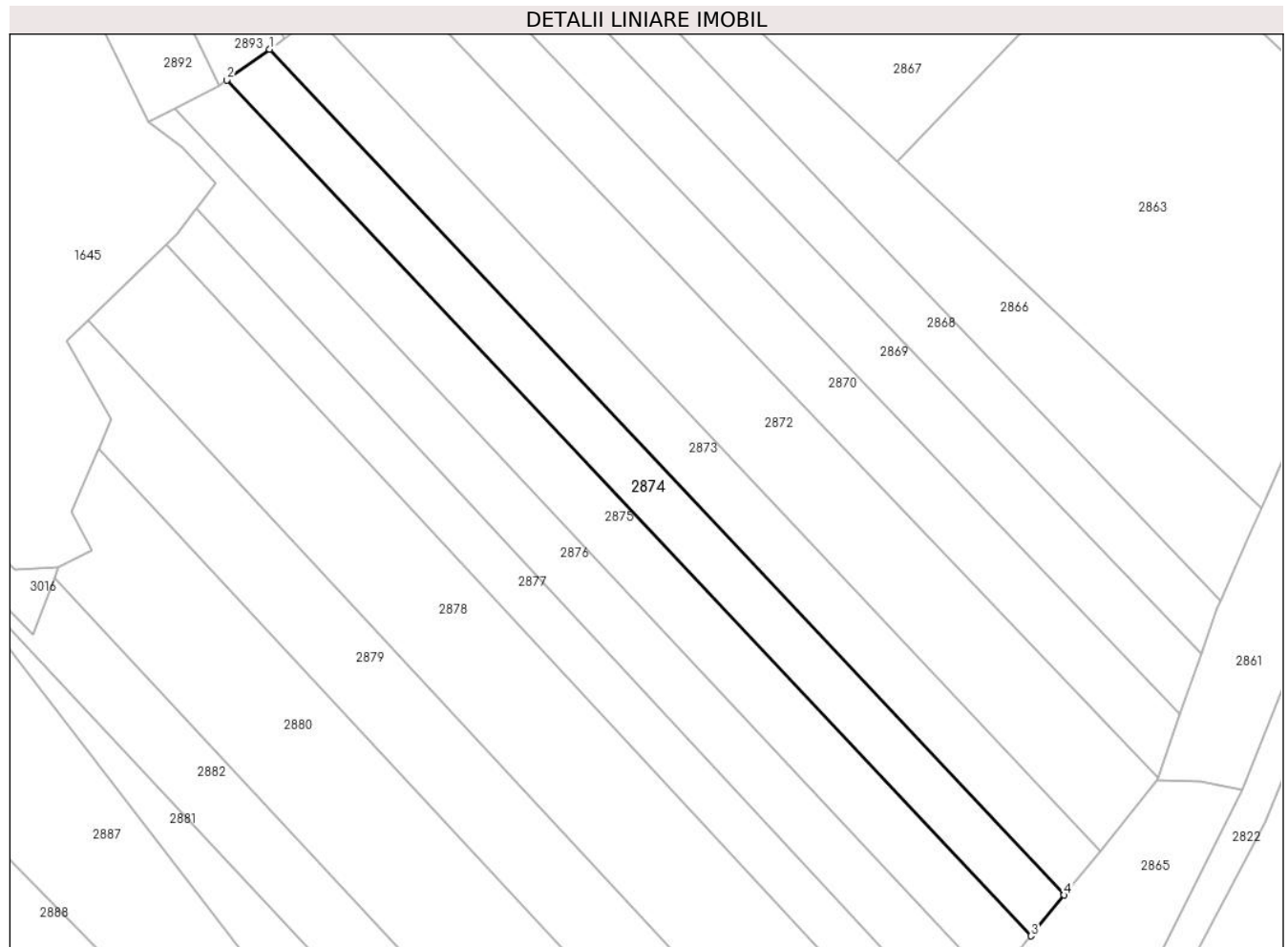
C. Partea III. SARCINI .

Inscrieri privind dezmembramintele dreptului de proprietate, drepturi reale de garanție și sarcini	Referințe
NU SUNT	

Teren

Nr cadastral	Suprafața (mp)*	Observații / Referințe
63053	1.400	

* Suprafața este determinată în planul de proiecție Stereo 70.



Date referitoare la teren

Crt	Categorie folosință	Intra vilan	Suprafața (mp)	Tarla	Parcelă	Nr. topo	Observații / Referințe
1	faneata	NU	1.400	3	94/9	-	

Lungime Segmente

1) Valorile lungimilor segmentelor sunt obținute din proiecție în plan.

Punct început	X / Y	Punct sfârșit	X / Y	Lungime segment (** (m)
1	322.078,881 447.947,464	2	322.072,398 447.942,782	7.997
2	322.072,398 447.942,782	3	322.194,414 447.813,057	178.091
3	322.194,414 447.813,057	4	322.199,426 447.819,245	7.963
4	322.199,426 447.819,245	1	322.078,881 447.947,464	175.986

** Lungimile segmentelor sunt determinate în planul de proiecție Stereo 70 și sunt rotunjite la 1 milimetru.

***** Distanţa dintre puncte este formată din segmente cumulate ce sunt mai mici decât valoarea 1 milimetru.**

**DATE DESPRE IMOBILUL NR. 2875**

Oficiul de Cadastru și Publicitate Imobiliară HUNEDOARA
Biroul de Cadastru și Publicitate Imobiliară Hateg

A. Partea I. Descrierea imobilului

TEREN Extravilan

Adresa: Jud. Hunedoara

Nr. Crt	Nr cadastral Nr. topografic	Suprafața* (mp)	Observații / Referințe
A1		1.600	Sector cadastral:20 Teren neimprejmuit;

B. Partea II. Proprietari și acte

Inscrieri privitoare la dreptul de proprietate și alte drepturi reale		Referințe
1 / 04/01/2024		
Act Administrativ nr. 91054/139, din 25/03/2003 emis de CJSPDAT HUNEDOARA;		
B1	Intabulare, drept de PROPRIETATE, dobandit prin Reconstituire, cota actuala 1/1 1) OPIRLESCU MARINETA	A1

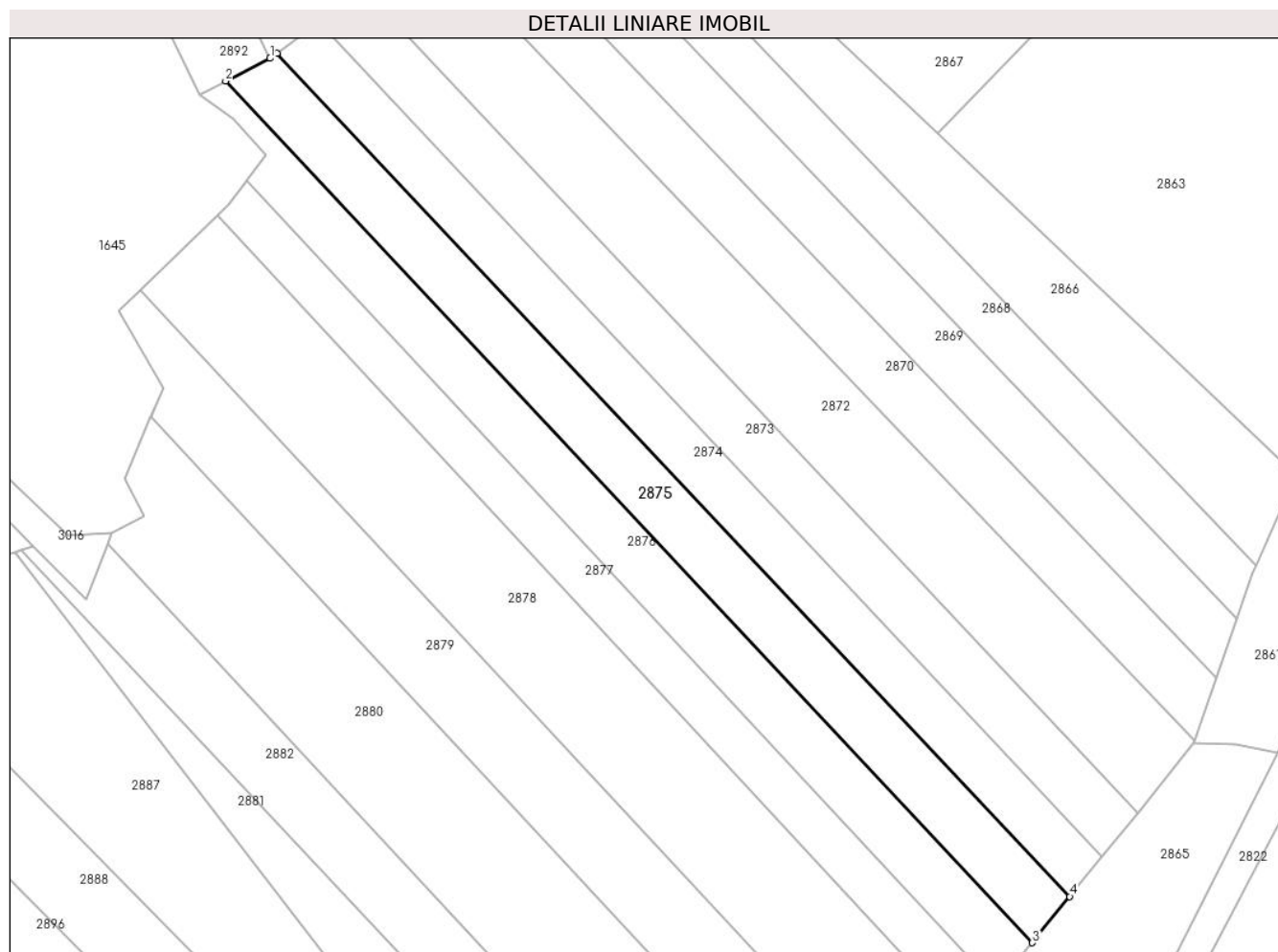
C. Partea III. SARCINI .

Inscrieri privind dezmembramintele dreptului de proprietate, drepturi reale de garanție și sarcini	Referințe
NU SUNT	

Teren

Nr cadastral	Suprafața (mp)*	Observații / Referințe
	1.600	

* Suprafața este determinată în planul de proiecție Stereo 70.



Date referitoare la teren

Crt	Categorie folosință	Intra vilan	Suprafața (mp)	Tarla	Parcelă	Nr. topo	Observații / Referințe
1	faneata	NU	1.600	3	94/8	-	

Lungime Segmente

1) Valorile lungimilor segmentelor sunt obținute din proiecție în plan.

Punct început	X / Y	Punct sfârșit	X / Y	Lungime segment (** (m)
1	322.071,307 447.941,994	2	322.064,447 447.938,497	7.7
2	322.064,447 447.938,497	3	322.188,651 447.805,939	181.654
3	322.188,651 447.805,939	4	322.194,414 447.813,057	9.158
4	322.194,414 447.813,057	5	322.072,398 447.942,782	178.091
5	322.072,398 447.942,782	1	322.071,307 447.941,994	1.346

**** Lungimile segmentelor sunt determinate în planul de proiecție Stereo 70 și sunt rotunjite la 1 milimetru.**

***** Distanța dintre puncte este formată din segmente cumulate ce sunt mai mici decât valoarea 1 milimetru.**

**DATE DESPRE IMOBILUL NR. 2876**

Oficiul de Cadastru și Publicitate Imobiliară HUNEDOARA
Biroul de Cadastru și Publicitate Imobiliară Hateg

A. Partea I. Descrierea imobilului

TEREN Extravilan

Adresa: Jud. Hunedoara

Nr. Crt	Nr cadastral Nr. topografic	Suprafața* (mp)	Observații / Referințe
A1		1.458	Sector cadastral:20 Teren neimprejmuit;

B. Partea II. Proprietari și acte

Inscrieri privitoare la dreptul de proprietate și alte drepturi reale		Referințe
1 / 03/01/2024		
Act Normativ nr. 7, din 13/03/1996 emis de Parlamentul României;		
B1	Intabulare, drept de PROPRIETATE, dobandit prin Lege, cota actuala 1/1	A1
1) COMUNA SARMIZEGETUSA- REZERVA COMISIEI LOCALE DE FOND FUNCJAR , CIF:4633293		

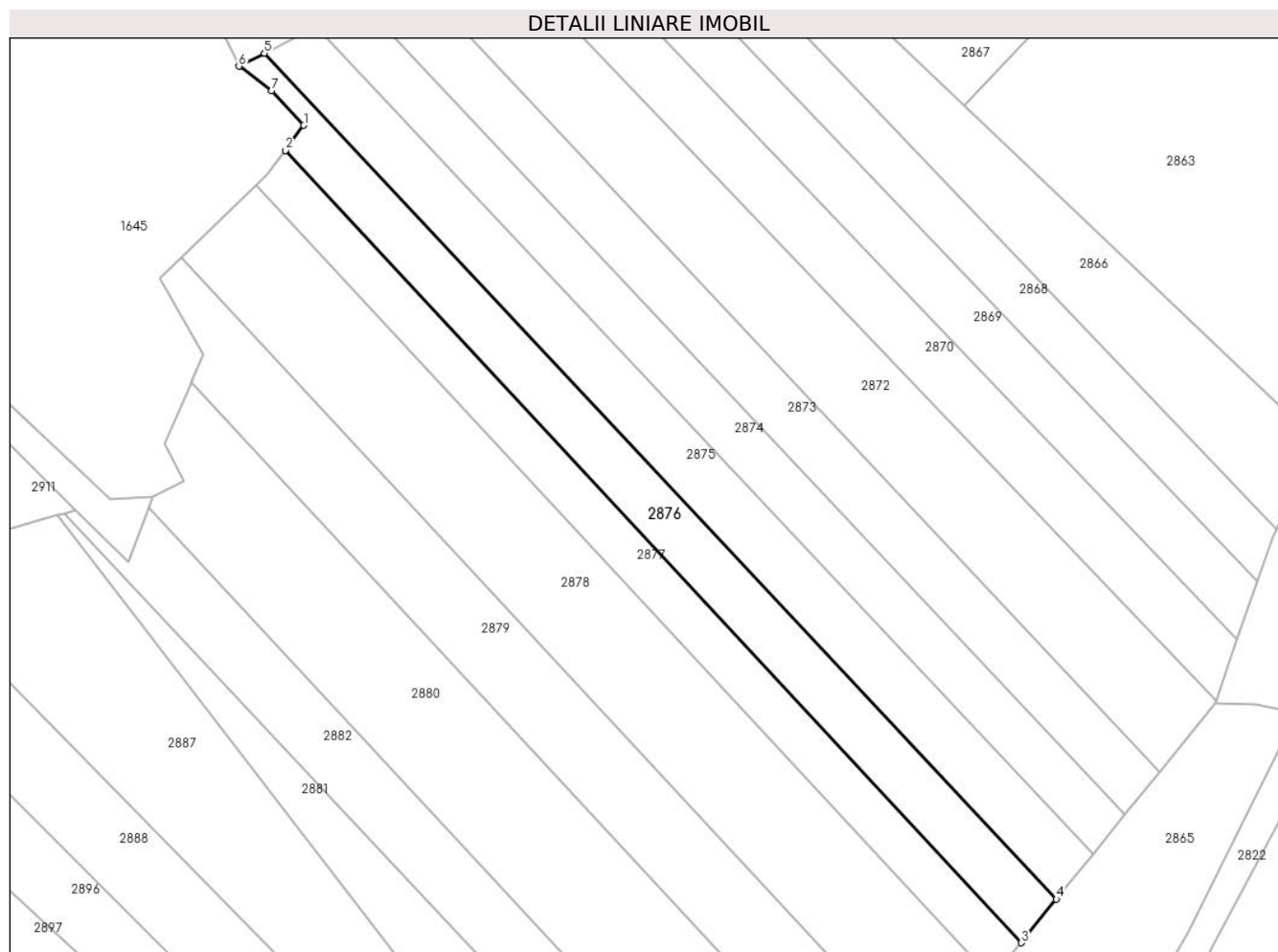
C. Partea III. SARCINI .

Inscrieri privind dezmembramintele dreptului de proprietate, drepturi reale de garanție și sarcini	Referințe
NU SUNT	

Teren

Nr cadastral	Suprafața (mp)*	Observații / Referințe
	1.458	

* Suprafața este determinată în planul de proiecție Stereo 70.



Date referitoare la teren

Crt	Categorie folosință	Intravilan	Suprafața (mp)	Tarla	Parcelă	Nr. topo	Observații / Referințe
1	faneata	NU	1.458	-	94/7	-	

Lungime Segmente

1) Valorile lungimilor segmentelor sunt obținute din proiecție în plan.

Punct început	X / Y	Punct sfârșit	X / Y	Lungime segment (** (m)
1	322.070,628 447.927,202	2	322.067,757 447.923,276	4.864
2	322.067,757 447.923,276	3	322.183,133 447.799,126	169.484
3	322.183,133 447.799,126	4	322.188,651 447.805,939	8.767
4	322.188,651 447.805,939	5	322.064,447 447.938,497	181.654
5	322.064,447 447.938,497	6	322.060,439 447.936,454	4.499

Punct început	X / Y	Punct sfârşit	X / Y	Lungime segment (** (m)
6	322.060,439 447.936,454	7	322.065,583 447.932,63	6.41
7	322.065,583 447.932,63	1	322.070,628 447.927,202	7.41

** Lungimile segmentelor sunt determinate în planul de proiecţie Stereo 70 şi sunt rotunjite la 1 milimetru.

*** Distanţa dintre puncte este formată din segmente cumulate ce sunt mai mici decât valoarea 1 milimetru.

**DATE DESPRE IMOBILUL NR. 2877**

Oficiul de Cadastru și Publicitate Imobiliară HUNEDOARA
Biroul de Cadastru și Publicitate Imobiliară Hateg

A. Partea I. Descrierea imobilului

TEREN Extravilan

Adresa: Jud. Hunedoara

Nr. Crt	Nr cadastral Nr. topografic	Suprafața* (mp)	Observații / Referințe
A1	63046	1.200	Sector cadastral:20 Teren neimprejmuit;

B. Partea II. Proprietari și acte

Inscrieri privitoare la dreptul de proprietate și alte drepturi reale		Referințe
18797 / 23/07/2020		
Act Notarial nr. 936, din 22/07/2020 emis de Vasii MIHAELA-CAMELIA;		
B1	Intabulare, drept de PROPRIETATEcu titlu intretinere, dobandit prin Conventie, cota actuala 1/1, cota initiala 1/1 1) PUKANSKY DARIUS, si sotia 2) PUKANSKY ANA-SORINA, bun comun	A1

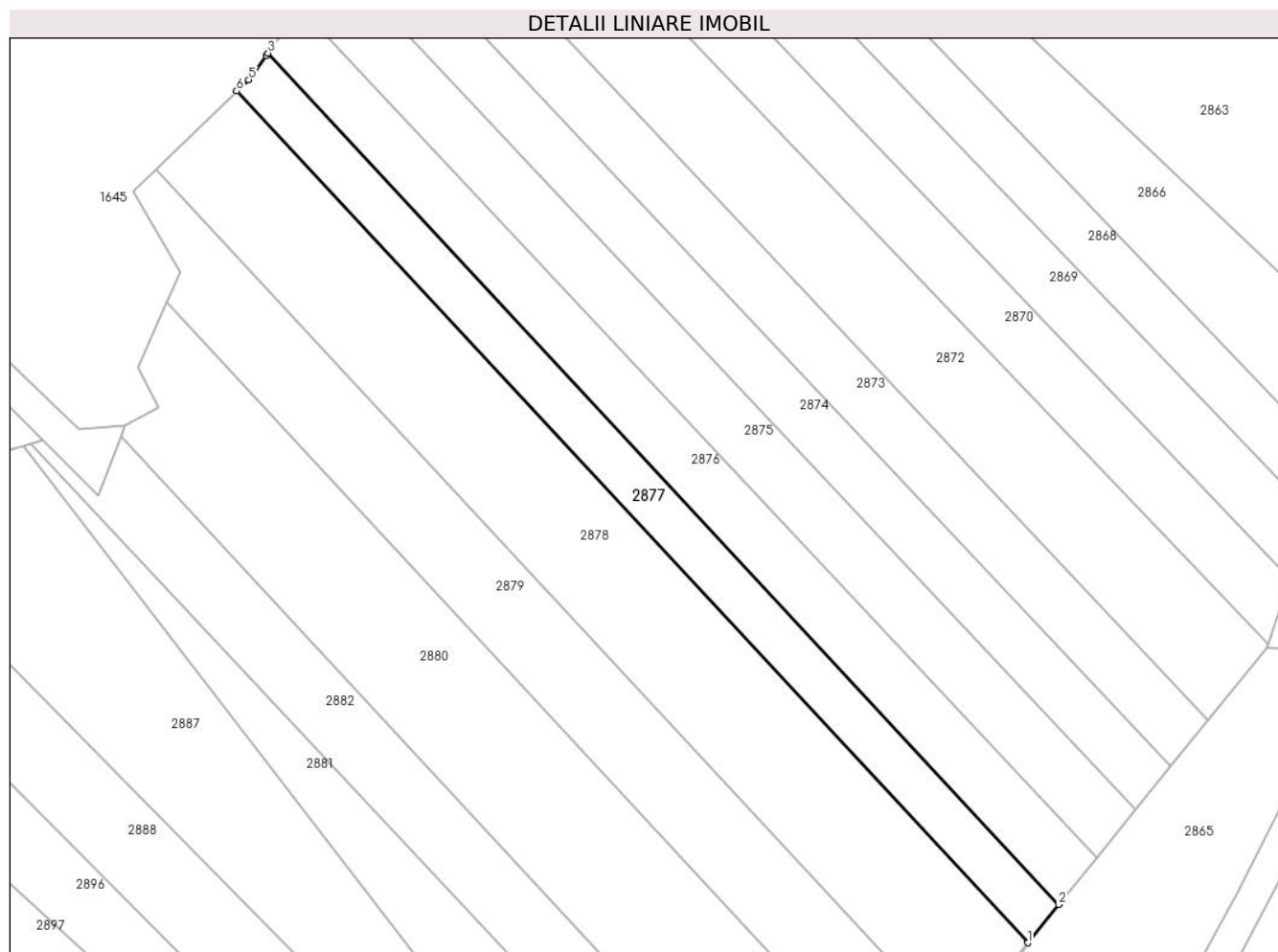
C. Partea III. SARCINI

Inscrieri privind dezmembramintele dreptului de proprietate, drepturi reale de garanție și sarcini		Referințe
18797 / 23/07/2020		
Act Notarial nr. 936, din 22/07/2020 emis de Vasii MIHAELA-CAMELIA;		
C1	Intabulare, drept de IPOTECA LEGALA, Valoare:0 , dobandit prin Conventie, cota actuala 1/1 1) ROSOCHA LUCRETIA	A1

Teren

Nr cadastral	Suprafața (mp)*	Observații / Referințe
63046	1.200	

* Suprafața este determinată în planul de proiecție Stereo 70.



Date referitoare la teren

Crt	Categorie folosință	Intravilan	Suprafața (mp)	Tarla	Parcelă	Nr. topo	Observații / Referințe
1	faneata	NU	1.200	3	94/6	-	

Lungime Segmente

1) Valorile lungimilor segmentelor sunt obținute din proiecție în plan.

Punct început	X / Y	Punct sfârșit	X / Y	Lungime segment (** (m)
1	322.178,63 447.793,565	2	322.183,133 447.799,126	7.156
2	322.183,133 447.799,126	3	322.067,757 447.923,276	169.484
3	322.067,757 447.923,276	4	322.067,466 447.922,878	0.493
4	322.067,466 447.922,878	5	322.064,941 447.919,424	4.279
5	322.064,941 447.919,424	6	322.063,212 447.917,76	2.4

Punct început	X / Y	Punct sfârşit	X / Y	Lungime segment (** (m)
6	322.063,212 447.917,76	1	322.178,63 447.793,565	169.546

** Lungimile segmentelor sunt determinate în planul de proiecţie Stereo 70 şi sunt rotunjite la 1 milimetru.

*** Distanţa dintre puncte este formată din segmente cumulate ce sunt mai mici decât valoarea 1 milimetru.

**DATE DESPRE IMOBILUL NR. 2878**

Oficiul de Cadastru și Publicitate Imobiliară HUNEDOARA
Biroul de Cadastru și Publicitate Imobiliară Hateg

A. Partea I. Descrierea imobilului

TEREN Extravilan

Adresa: Jud. Hunedoara

Nr. Crt	Nr cadastral Nr. topografic	Suprafața* (mp)	Observații / Referințe
A1		2.800	Sector cadastral:20 Teren neimprejmuit;

B. Partea II. Proprietari și acte

Inscrieri privitoare la dreptul de proprietate și alte drepturi reale		Referințe
1 / 04/01/2024		
Act Notarial nr. Certificat de moștenitor testamentar nr 67, din 20/05/2013 emis de NP Lupulescu Flavia Laura;		
B1	Intabulare, drept de PROPRIETATE, dobandit prin Succesiune, cota actuala 1/1 1) BOCIAT AURELIAN-ION	A1

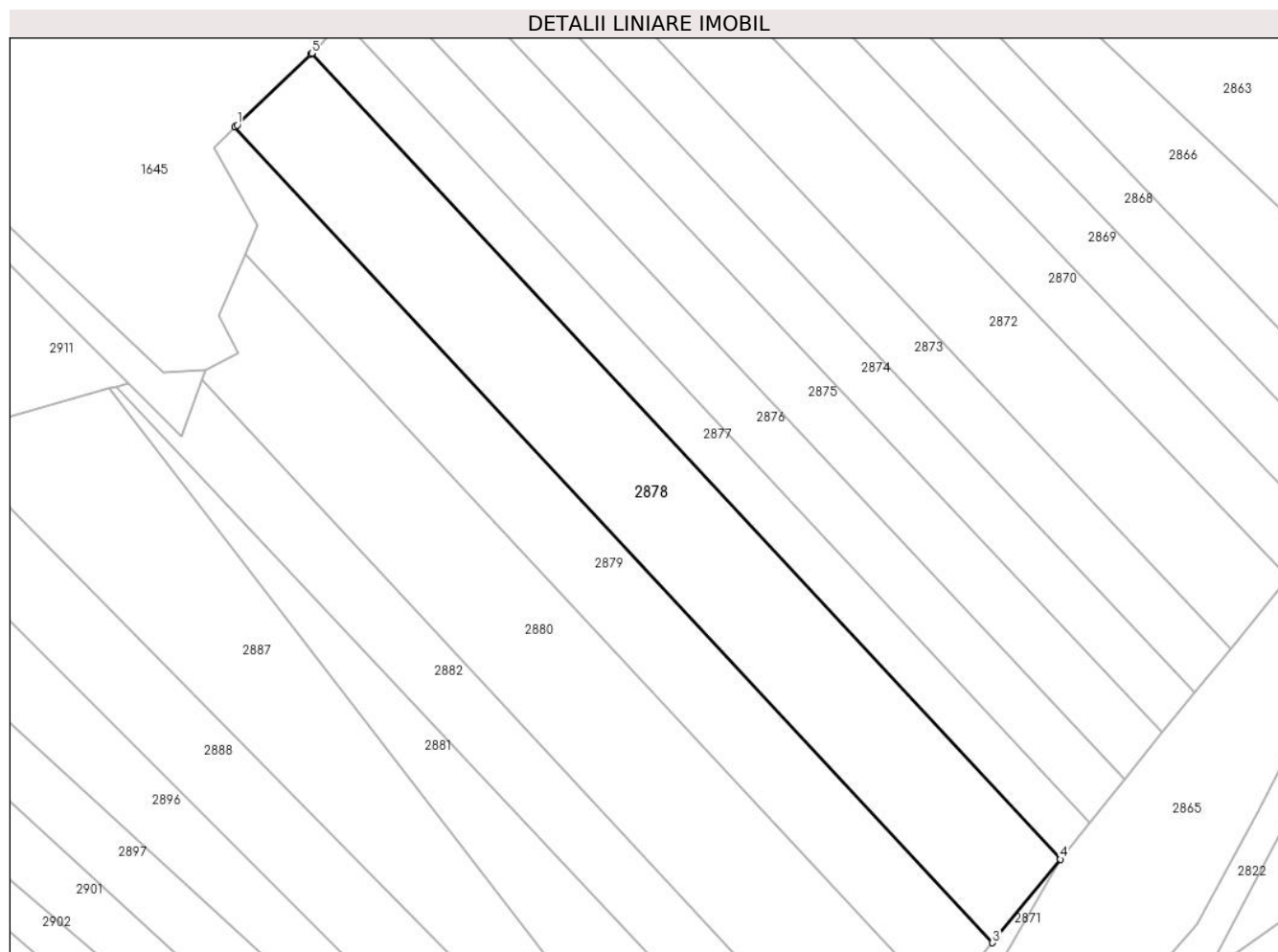
C. Partea III. SARCINI .

Inscrieri privind dezmembramintele dreptului de proprietate, drepturi reale de garanție și sarcini	Referințe
NU SUNT	

Teren

Nr cadastral	Suprafața (mp)*	Observații / Referințe
	2.800	

* Suprafața este determinată în planul de proiecție Stereo 70.



Date referitoare la teren

Crt	Categorie folosință	Intra vilan	Suprafața (mp)	Tarla	Parcelă	Nr. topo	Observații / Referințe
1	faneata	NU	2.800	3	94/5	-	

Lungime Segmente

1) Valorile lungimilor segmentelor sunt obținute din proiecție în plan.

Punct început	X / Y	Punct sfârșit	X / Y	Lungime segment (** (m)
1	322.051,718 447.906,698	2	322.051,382 447.906,374	0.467
2	322.051,382 447.906,374	3	322.168,195 447.780,679	171.594
3	322.168,195 447.780,679	4	322.178,63 447.793,565	16.581
4	322.178,63 447.793,565	5	322.063,212 447.917,76	169.546
5	322.063,212 447.917,76	6	322.063,067 447.917,621	0.201

Punct început	X / Y	Punct sfârșit	X / Y	Lungime segment (** (m)
6	322.063,067 447.917,621	1	322.051,718 447.906,698	15.752

** Lungimile segmentelor sunt determinate în planul de proiecție Stereo 70 și sunt rotunjite la 1 milimetru.

*** Distanța dintre puncte este formată din segmente cumulate ce sunt mai mici decât valoarea 1 milimetru.

**DATE DESPRE IMOBILUL NR. 2879**

Oficiul de Cadastru și Publicitate Imobiliară HUNEDOARA
Biroul de Cadastru și Publicitate Imobiliară Hateg

A. Partea I. Descrierea imobilului

TEREN Extravilan

Adresa: Jud. Hunedoara

Nr. Crt	Nr cadastral Nr. topografic	Suprafața* (mp)	Observații / Referințe
A1	63166	2.000	Sector cadastral:20 Teren neimprejmuit;

B. Partea II. Proprietari și acte

Inscrieri privitoare la dreptul de proprietate și alte drepturi reale	Referințe
17587 / 01/07/2021	
Act Administrativ nr. 24501/61, din 27/09/2002 emis de COMISIA JUDETEANA HUNEDOARA;	
B1	A1
Intabulare, drept de PROPRIETATE, dobandit prin Reconstituire, cota actuala 1/1, cota initiala 1/1	
1) TETOANE IOAN	

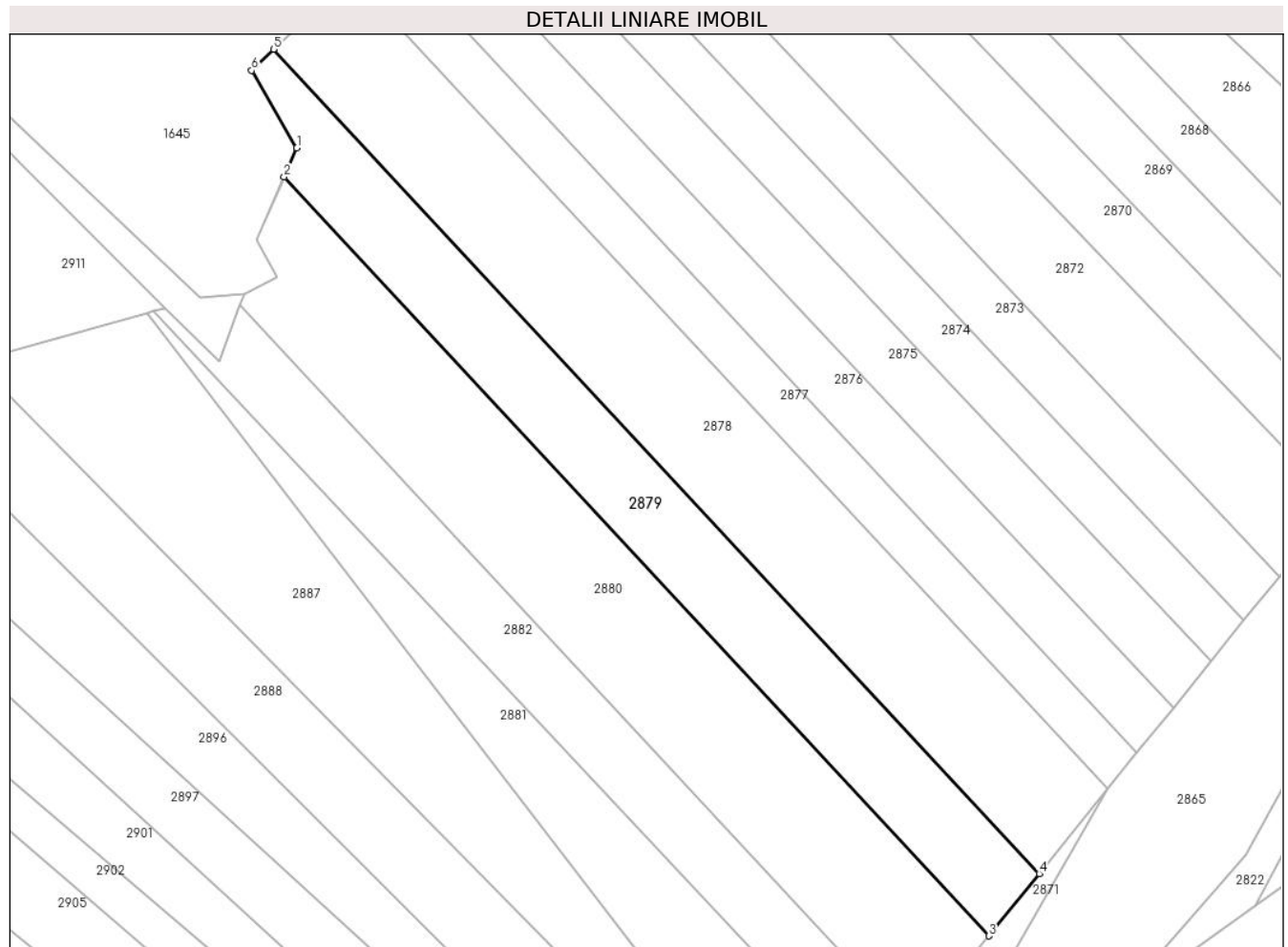
C. Partea III. SARCINI .

Inscrieri privind dezmembramintele dreptului de proprietate, drepturi reale de garanție și sarcini	Referințe
NU SUNT	

Teren

Nr cadastral	Suprafața (mp)*	Observații / Referințe
63166	2.000	

* Suprafața este determinată în planul de proiecție Stereo 70.



Date referitoare la teren

Crt	Categorie folosință	Intra vilan	Suprafața (mp)	Tarla	Parcelă	Nr. topo	Observații / Referințe
1	faneata	NU	2.000	3	94/4	-	

Lungime Segmente

1) Valorile lungimilor segmentelor sunt obținute din proiecție în plan.

Punct început	X / Y	Punct sfârșit	X / Y	Lungime segment (** (m)
1	322.054,916 447.891,321	2	322.052,989 447.886,89	4.832
2	322.052,989 447.886,89	3	322.160,512 447.771,192	157.947
3	322.160,512 447.771,192	4	322.168,195 447.780,679	12.208
4	322.168,195 447.780,679	5	322.051,382 447.906,374	171.594
5	322.051,382 447.906,374	6	322.048,045 447.903,162	4.632

Punct început	X / Y	Punct sfârşit	X / Y	Lungime segment (** (m)
6	322.048,045 447.903,162	1	322.054,916 447.891,321	13.69

** Lungimile segmentelor sunt determinate în planul de proiecţie Stereo 70 şi sunt rotunjite la 1 milimetru.

*** Distanţa dintre puncte este formată din segmente cumulate ce sunt mai mici decât valoarea 1 milimetru.

**DATE DESPRE IMOBILUL NR. 2880**

Oficiul de Cadastru și Publicitate Imobiliară HUNEDOARA
Biroul de Cadastru și Publicitate Imobiliară Hateg

A. Partea I. Descrierea imobilului

TEREN Extravilan

Adresa: Jud. Hunedoara

Nr. Crt	Nr cadastral Nr. topografic	Suprafața* (mp)	Observații / Referințe
A1	60394	2.800	Sector cadastral:20 Teren neimprejmuit;

B. Partea II. Proprietari și acte

Inscrieri privitoare la dreptul de proprietate și alte drepturi reale		Referințe
3389 / 14/02/2014		
Act Notarial nr. 210, din 14/02/2014 emis de Vasu Mihaela Camelia;		
B1	Intabulare, drept de PROPRIETATEcu titlu cumparare, dobandit prin Conventie, cota actuala 1/1, cota initiala 1/1 1) PERESCU LUCIAN-EUGEN, si sotia 2) PERESCU CAMELIA, bun comun	A1

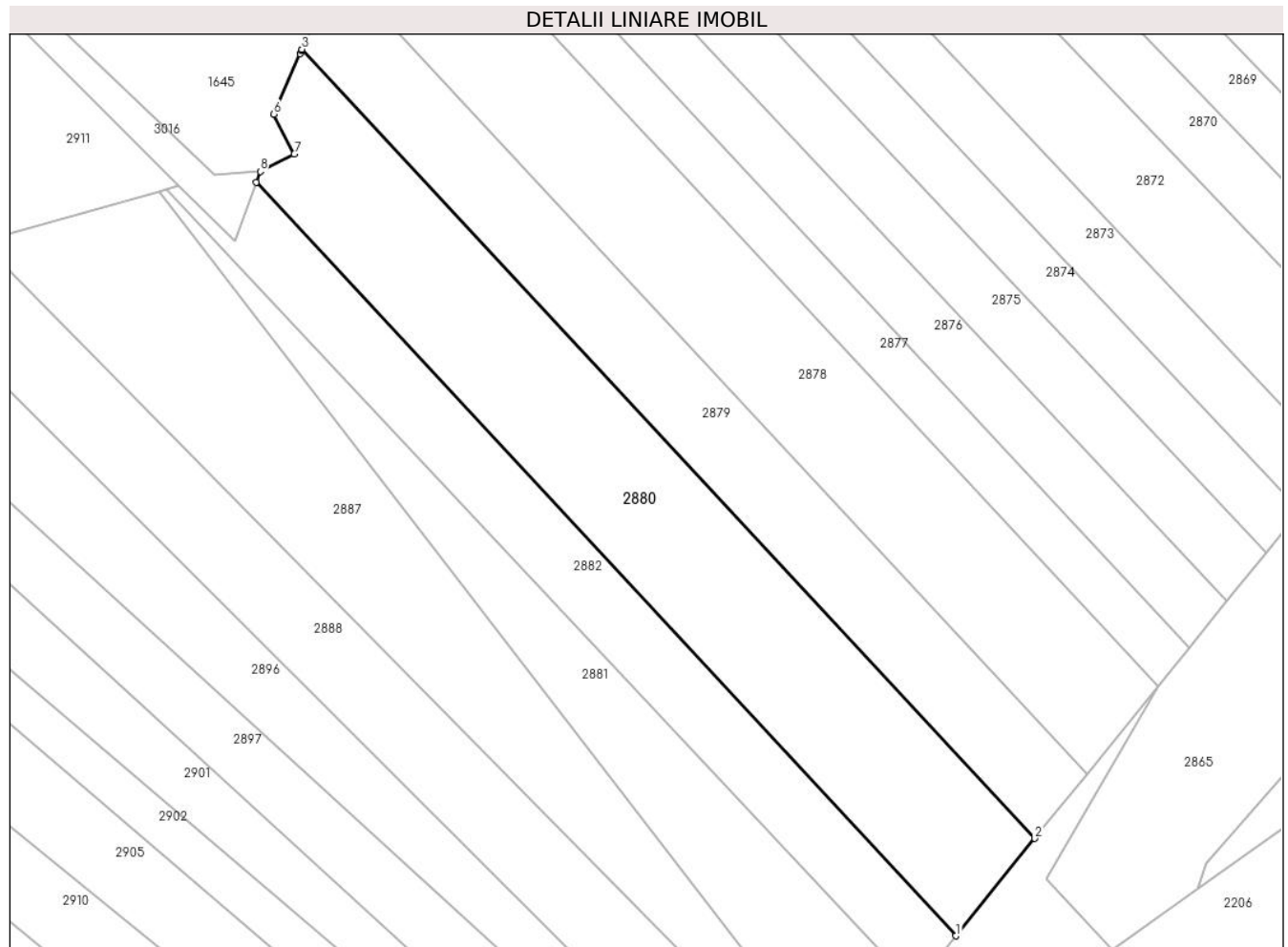
C. Partea III. SARCINI .

Inscrieri privind dezmembramintele dreptului de proprietate, drepturi reale de garanție și sarcini	Referințe
NU SUNT	

Teren

Nr cadastral	Suprafața (mp)*	Observații / Referințe
60394	2.800	

* Suprafața este determinată în planul de proiecție Stereo 70.



Date referitoare la teren

Crt	Categorie folosință	Intra vilan	Suprafața (mp)	Tarla	Parcelă	Nr. topo	Observații / Referințe
1	faneata	NU	2.800	3	94/3	-	

Lungime Segmente

1) Valorile lungimilor segmentelor sunt obținute din proiecție în plan.

Punct început	X / Y	Punct sfârșit	X / Y	Lungime segment (** (m)
1	322.148,945 447.756,907	2	322.160,512 447.771,192	18.381
2	322.160,512 447.771,192	3	322.052,989 447.886,89	157.947
3	322.052,989 447.886,89	4	322.052,922 447.886,736	0.168
4	322.052,922 447.886,736	5	322.052,706 447.886,238	0.543
5	322.052,706 447.886,238	6	322.048,854 447.877,381	9.658

Punct început	X / Y	Punct sfârşit	X / Y	Lungime segment (** (m)
6	322.048,854 447.877,381	7	322.051,851 447.871,548	6.558
7	322.051,851 447.871,548	8	322.046,861 447.868,985	5.61
8	322.046,861 447.868,985	9	322.046,259 447.867,367	1.726
9	322.046,259 447.867,367	1	322.148,945 447.756,907	150.817

** Lungimile segmentelor sunt determinate în planul de proiecție Stereo 70 și sunt rotunjite la 1 milimetru.

*** Distanța dintre puncte este formată din segmente cumulate ce sunt mai mici decât valoarea 1 milimetru.

**DATE DESPRE IMOBILUL NR. 2881**

Oficiul de Cadastru și Publicitate Imobiliară HUNEDOARA
Biroul de Cadastru și Publicitate Imobiliară Hateg

A. Partea I. Descrierea imobilului

TEREN Extravilan

Adresa: Jud. Hunedoara

Nr. Crt	Nr cadastral Nr. topografic	Suprafața* (mp)	Observații / Referințe
A1		1.438	Sector cadastral:20 Teren neimprejmuit;

B. Partea II. Proprietari și acte

Inscrieri privitoare la dreptul de proprietate și alte drepturi reale		Referințe
1 / 03/01/2024		
Act Normativ nr. 7, din 13/03/1996 emis de Parlamentul României;		
B1	Intabulare, drept de PROPRIETATE, dobandit prin Lege, cota actuala 1/1	A1
1) COMUNA SARMIZEGETUSA- REZERVA COMISIEI LOCALE DE FOND FUNCJAR , CIF:4633293		

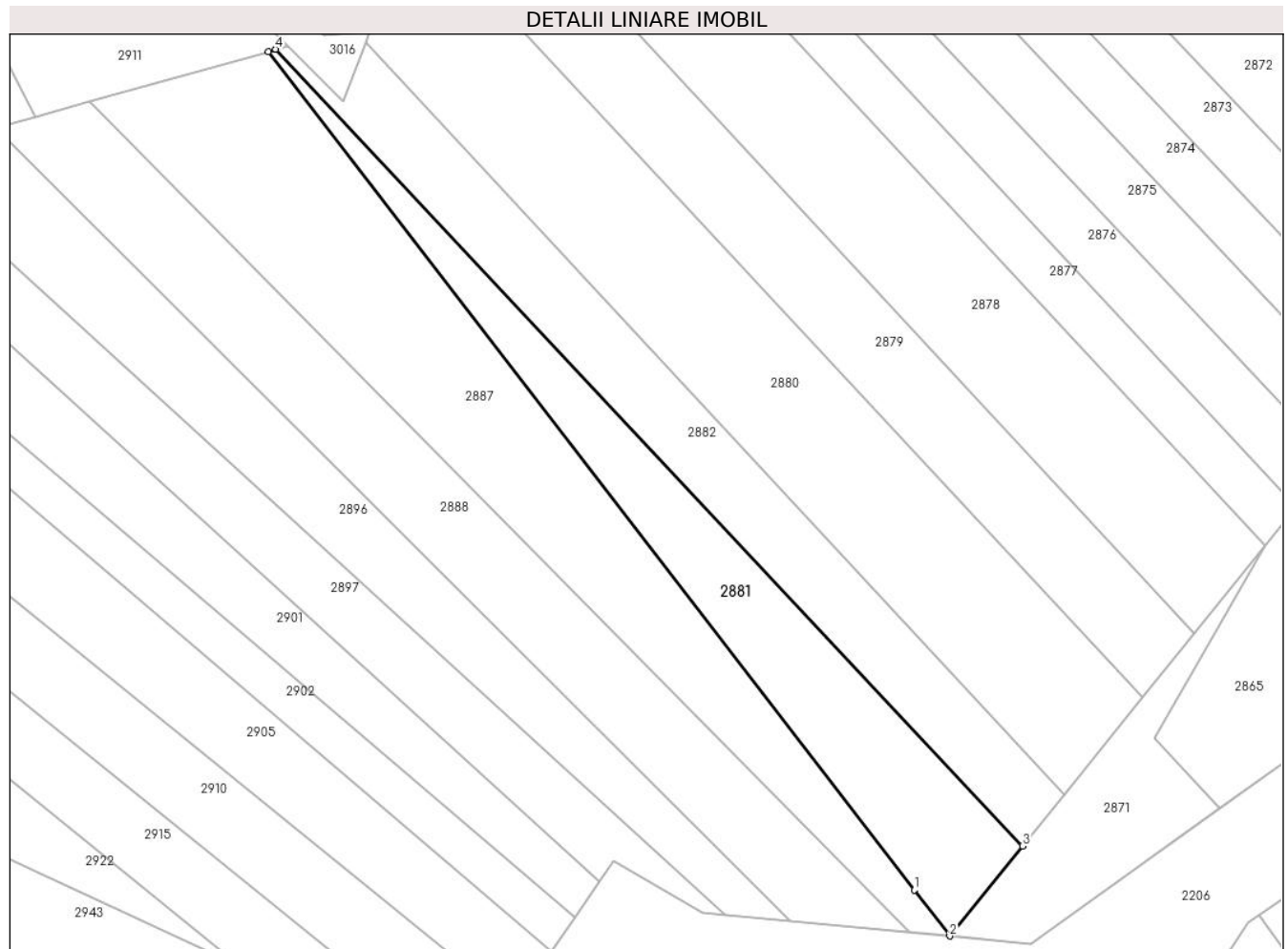
C. Partea III. SARCINI .

Inscrieri privind dezmembramintele dreptului de proprietate, drepturi reale de garanție și sarcini	Referințe
NU SUNT	

Teren

Nr cadastral	Suprafața (mp)*	Observații / Referințe
	1.438	

* Suprafața este determinată în planul de proiecție Stereo 70.



Date referitoare la teren

Crt	Categorie folosință	Intra vilan	Suprafața (mp)	Tarla	Parcelă	Nr. topo	Observații / Referințe
1	faneata	NU	1.438	-	94/7	-	

Lungime Segmente

1) Valorile lungimilor segmentelor sunt obținute din proiecție în plan.

Punct început	X / Y	Punct sfârșit	X / Y	Lungime segment (** (m)
1	322.126,948 447.742,93	2	322.132,156 447.736,175	8.53
2	322.132,156 447.736,175	3	322.142,864 447.749,398	17.015
3	322.142,864 447.749,398	4	322.033,056 447.866,426	160.479
4	322.033,056 447.866,426	5	322.032,006 447.866,073	1.108
5	322.032,006 447.866,073	1	322.126,948 447.742,93	155.493

**** Lungimile segmentelor sunt determinate în planul de proiecție Stereo 70 și sunt rotunjite la 1 milimetru.**

***** Distanța dintre puncte este formată din segmente cumulate ce sunt mai mici decât valoarea 1 milimetru.**

**DATE DESPRE IMOBILUL NR. 2882**

Oficiul de Cadastru și Publicitate Imobiliară HUNEDOARA
Biroul de Cadastru și Publicitate Imobiliară Hateg

A. Partea I. Descrierea imobilului

TEREN Extravilan

Adresa: Jud. Hunedoara

Nr. Crt	Nr cadastral Nr. topografic	Suprafața* (mp)	Observații / Referințe
A1		1.500	Sector cadastral:20 Teren neimprejmuit;

B. Partea II. Proprietari și acte

Inscrieri privitoare la dreptul de proprietate și alte drepturi reale		Referințe
1 / 04/01/2024		
Act Administrativ nr. 41568/57, din 16/09/1999 emis de CJSPDAT HUNEDOARA;		
B1	Intabulare, drept de PROPRIETATE, dobandit prin Reconstituire, cota actuala 1/1 1) IANCU AURORA DEFUNCT:Da 2) IANCU VICTOR DEFUNCT:Da	A1

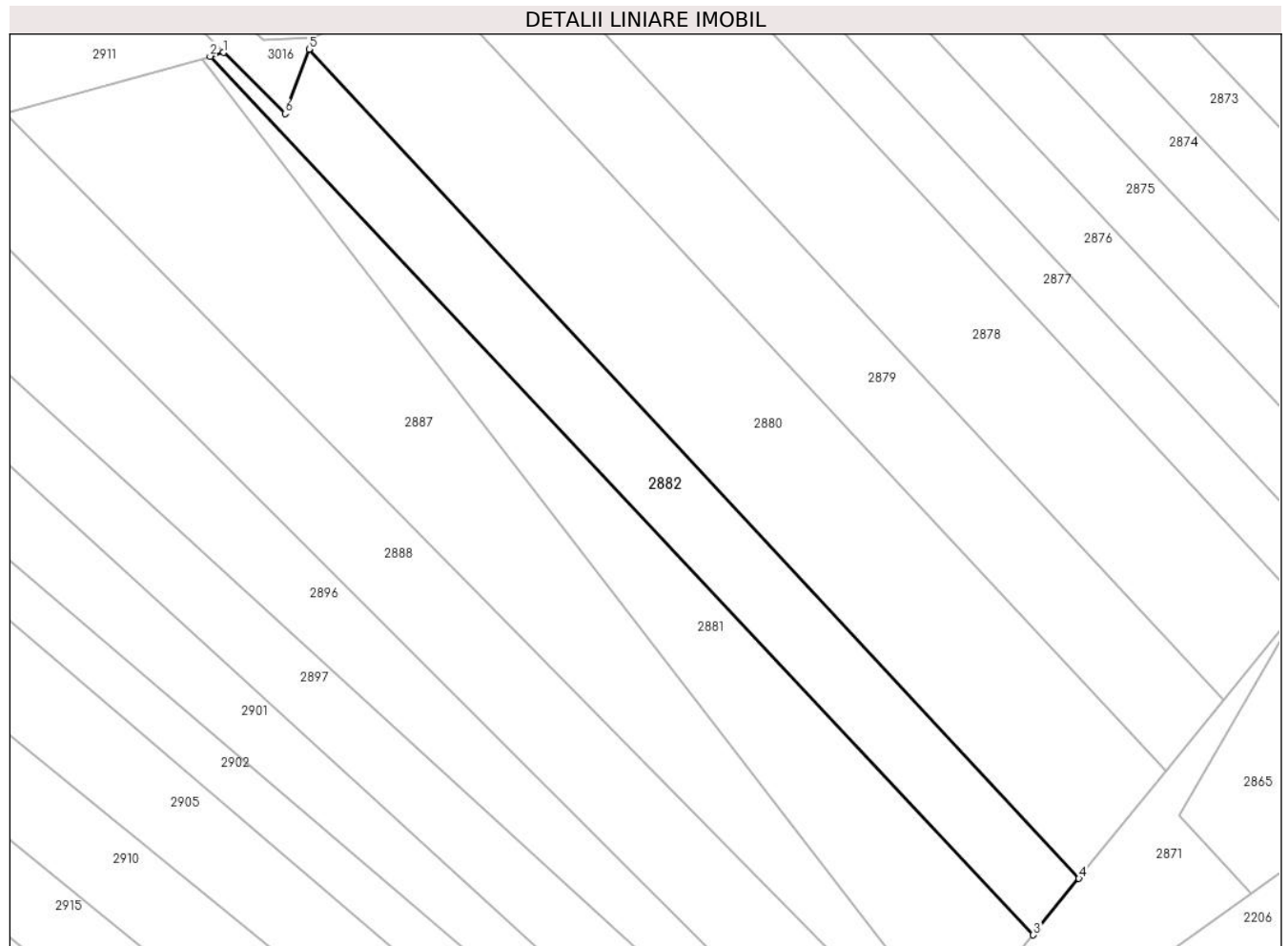
C. Partea III. SARCINI .

Inscrieri privind dezmembramintele dreptului de proprietate, drepturi reale de garanție și sarcini	Referințe
NU SUNT	

Teren

Nr cadastral	Suprafața (mp)*	Observații / Referințe
	1.500	

* Suprafața este determinată în planul de proiecție Stereo 70.



Date referitoare la teren

Crt	Categorie folosință	Intravilan	Suprafața (mp)	Tarla	Parcelă	Nr. topo	Observații / Referințe
1	faneata	NU	1.500	3	94/2	-	

Lungime Segmente

1) Valorile lungimilor segmentelor sunt obținute din proiecție în plan.

Punct început	X / Y	Punct sfârșit	X / Y	Lungime segment (** (m)
1	322.034,874 447.866,934	2	322.033,056 447.866,426	1.888
2	322.033,056 447.866,426	3	322.142,864 447.749,398	160.479
3	322.142,864 447.749,398	4	322.148,945 447.756,907	9.662
4	322.148,945 447.756,907	5	322.046,259 447.867,367	150.817
5	322.046,259 447.867,367	6	322.043,064 447.858,791	9.152

Punct început	X / Y	Punct sfârşit	X / Y	Lungime segment (** (m)
6	322.043,064 447.858,791	1	322.034,874 447.866,934	11.549

** Lungimile segmentelor sunt determinate în planul de proiecţie Stereo 70 şi sunt rotunjite la 1 milimetru.

*** Distanţa dintre puncte este formată din segmente cumulate ce sunt mai mici decât valoarea 1 milimetru.

**DATE DESPRE IMOBILUL NR. 2883**

Oficiul de Cadastru și Publicitate Imobiliară HUNEDOARA
Biroul de Cadastru și Publicitate Imobiliară Hateg

A. Partea I. Descrierea imobilului

TEREN Extravilan

Adresa: Jud. Hunedoara

Nr. Crt	Nr cadastral Nr. topografic	Suprafața* (mp)	Observații / Referințe
A1		1.300	Sector cadastral:20 Teren neimprejmuit;

B. Partea II. Proprietari și acte

Inscrieri privitoare la dreptul de proprietate și alte drepturi reale		Referințe
1 / 04/01/2024		
Act Administrativ nr. 24501/17, din 24/09/2001 emis de CJSPDAT HUNEDOARA;		
B1	Intabulare, drept de PROPRIETATE, dobandit prin Reconstituire, cota actuala 1/1 1) BOCIAT VICTOR-IOAN	A1

C. Partea III. SARCINI .

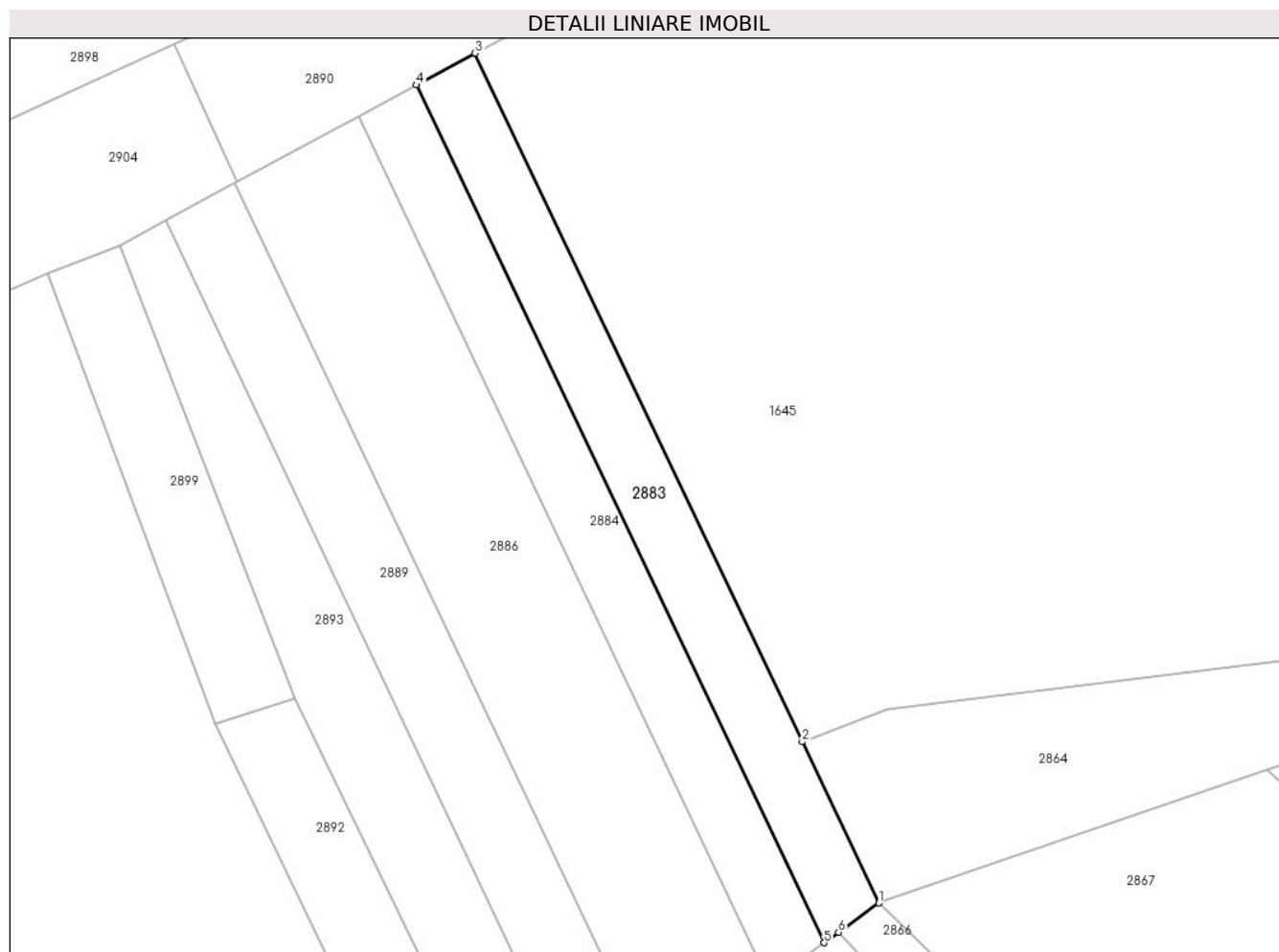
Inscrieri privind dezmembramintele dreptului de proprietate, drepturi reale de garanție și sarcini	Referințe
NU SUNT	

Anexa Nr. 1 La Partea I

Teren

Nr cadastral	Suprafața (mp)*	Observații / Referințe
	1.300	

* Suprafața este determinată în planul de proiecție Stereo 70.



Date referitoare la teren

Crt	Categorie folosință	Intravilan	Suprafața (mp)	Tarla	Parcelă	Nr. topo	Observații / Referințe
1	faneata	NU	1.300	3	104/36	-	

Lungime Segmente

1) Valorile lungimilor segmentelor sunt obținute din proiecție în plan.

Punct început	X / Y	Punct sfârșit	X / Y	Lungime segment (** (m)
1	322.122,836 447.979,21	2	322.111,821 448.002,383	25.658
2	322.111,821 448.002,383	3	322.064,822 448.101,261	109.48
3	322.064,822 448.101,261	4	322.056,387 448.096,702	9.588
4	322.056,387 448.096,702	5	322.114,944 447.973,51	136.401
5	322.114,944 447.973,51	6	322.117,053 447.975,033	2.601

Punct început	X / Y	Punct sfârşit	X / Y	Lungime segment (** (m)
6	322.117,053 447.975,033	1	322.122,836 447.979,21	7.134

** Lungimile segmentelor sunt determinate în planul de proiecţie Stereo 70 şi sunt rotunjite la 1 milimetru.

*** Distanţa dintre puncte este formată din segmente cumulate ce sunt mai mici decât valoarea 1 milimetru.

**DATE DESPRE IMOBILUL NR. 2884**

Oficiul de Cadastru și Publicitate Imobiliară HUNEDOARA
Biroul de Cadastru și Publicitate Imobiliară Hateg

A. Partea I. Descrierea imobilului

TEREN Extravilan

Adresa: Jud. Hunedoara

Nr. Crt	Nr cadastral Nr. topografic	Suprafața* (mp)	Observații / Referințe
A1		1.300	Sector cadastral:20 Teren neimpregmuit;

B. Partea II. Proprietari și acte

Inscrieri privitoare la dreptul de proprietate și alte drepturi reale		Referințe
1 / 04/01/2024		
Act Administrativ nr. 91054/274, din 07/06/2005 emis de CJSPDAT HUNEDOARA;		
B1	Intabulare, drept de PROPRIETATE, dobandit prin Reconstituire, cota actuala 1/1 1) TETOANE ISTVAN	A1

C. Partea III. SARCINI .

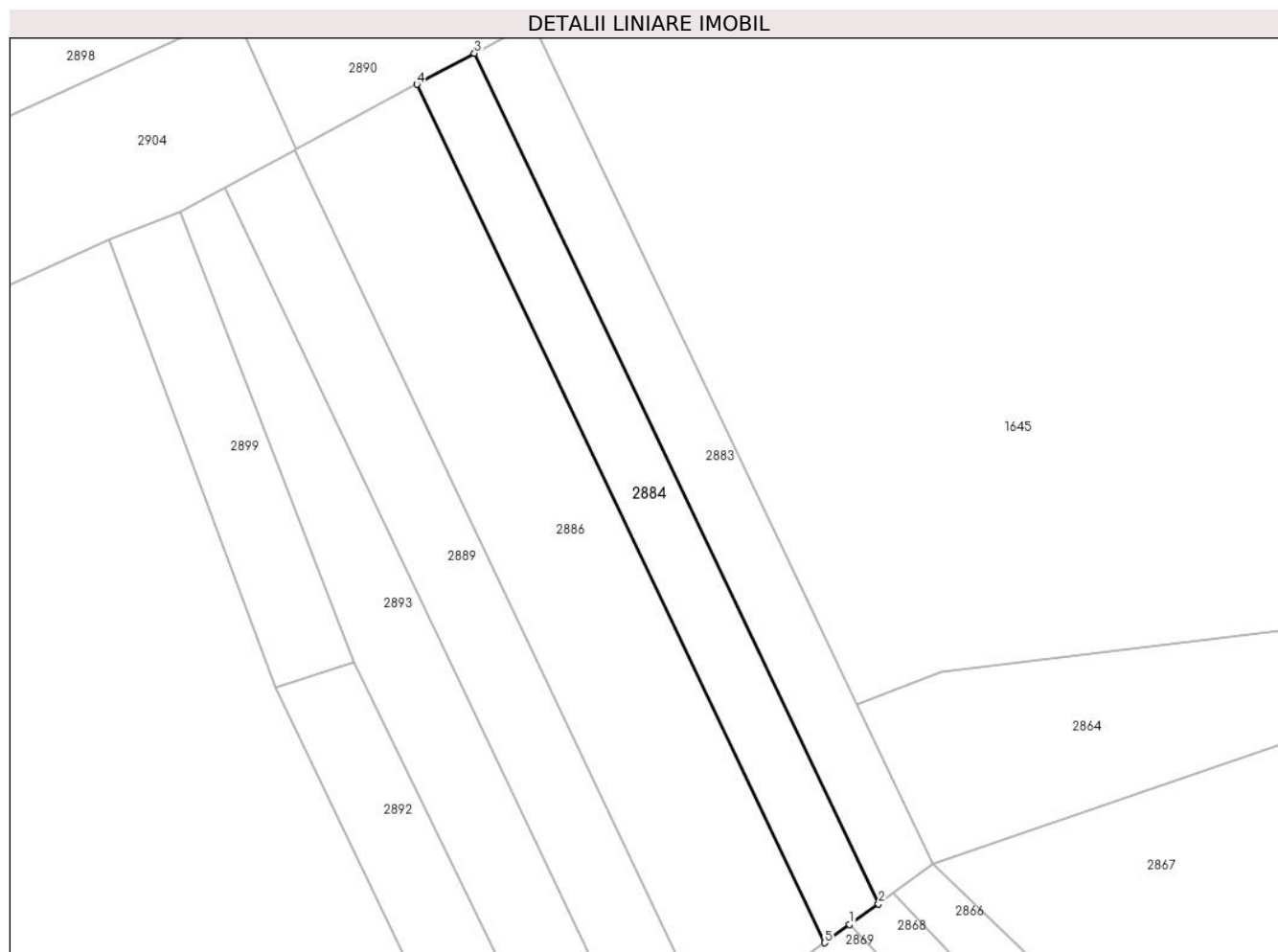
Inscrieri privind dezmembramintele dreptului de proprietate, drepturi reale de garanție și sarcini	Referințe
NU SUNT	

Anexa Nr. 1 La Partea I

Teren

Nr cadastral	Suprafața (mp)*	Observații / Referințe
	1.300	

* Suprafața este determinată în planul de proiecție Stereo 70.



Date referitoare la teren

Crt	Categorie folosință	Intravilan	Suprafața (mp)	Tarla	Parcelă	Nr. topo	Observații / Referințe
1	pasune	NU	1.300	3	104/35	-	

Lungime Segmente

1) Valorile lungimilor segmentelor sunt obținute din proiecție în plan.

Punct început	X / Y	Punct sfârșit	X / Y	Lungime segment (** (m)
1	322.110,759 447.970,487	2	322.114,944 447.973,51	5.163
2	322.114,944 447.973,51	3	322.056,387 448.096,702	136.401
3	322.056,387 448.096,702	4	322.048,03 448.092,185	9.5
4	322.048,03 448.092,185	5	322.107,124 447.967,862	137.653
5	322.107,124 447.967,862	1	322.110,759 447.970,487	4.484

**** Lungimile segmentelor sunt determinate în planul de proiecție Stereo 70 și sunt rotunjite la 1 milimetru.**

***** Distanța dintre puncte este formată din segmente cumulate ce sunt mai mici decât valoarea 1 milimetru.**

**DATE DESPRE IMOBILUL NR. 2885**

Oficiul de Cadastru și Publicitate Imobiliară HUNEDOARA
Biroul de Cadastru și Publicitate Imobiliară Hateg

A. Partea I. Descrierea imobilului

TEREN Extravilan

Adresa: Jud. Hunedoara

Nr. Crt	Nr cadastral Nr. topografic	Suprafața* (mp)	Observații / Referințe
A1		1.400	Sector cadastral:20 Teren neimprejmuit;

B. Partea II. Proprietari și acte

Inscrieri privitoare la dreptul de proprietate și alte drepturi reale		Referințe
1 / 04/01/2024		
Act Administrativ nr. 24501/62, din 27/09/2002 emis de CJSPDAT HUNEDOARA;		
B1	Intabulare, drept de PROPRIETATE, dobandit prin Reconstituire, cota actuala 1/1 1) LUCACIU IOAN DEFUNCT:Da	A1

C. Partea III. SARCINI .

Inscrieri privind dezmembramintele dreptului de proprietate, drepturi reale de garanție și sarcini	Referințe
NU SUNT	

Teren

Nr cadastral	Suprafața (mp)*	Observații / Referințe
	1.400	

* Suprafața este determinată în planul de proiecție Stereo 70.



Date referitoare la teren

Crt	Categorie folosință	Intravilan	Suprafața (mp)	Tarla	Parcelă	Nr. topo	Observații / Referințe
1	faneata	NU	1.400	3	104/12/2	-	

Lungime Segmente

1) Valorile lungimilor segmentelor sunt obținute din proiecție în plan.

Punct început	X / Y	Punct sfârșit	X / Y	Lungime segment (** (m)
1	322.102,543 448.132,047	2	322.069,887 448.180,852	58.723
2	322.069,887 448.180,852	3	322.053,416 448.168,394	20.652
3	322.053,416 448.168,394	4	322.095,508 448.109,386	72.482
4	322.095,508 448.109,386	5	322.108,213 448.118,997	15.931
5	322.108,213 448.118,997	1	322.102,543 448.132,047	14.229

**** Lungimile segmentelor sunt determinate în planul de proiecție Stereo 70 și sunt rotunjite la 1 milimetru.**

***** Distanța dintre puncte este formată din segmente cumulate ce sunt mai mici decât valoarea 1 milimetru.**

**DATE DESPRE IMOBILUL NR. 2886**

Oficiul de Cadastru și Publicitate Imobiliară HUNEDOARA
Biroul de Cadastru și Publicitate Imobiliară Hateg

A. Partea I. Descrierea imobilului

TEREN Extravilan

Adresa: Jud. Hunedoara

Nr. Crt	Nr cadastral Nr. topografic	Suprafața* (mp)	Observații / Referințe
A1		2.800	Sector cadastral:20 Teren neimprejmuit;

B. Partea II. Proprietari și acte

Inscrieri privitoare la dreptul de proprietate și alte drepturi reale	Referințe
1 / 04/01/2024	
Act Administrativ nr. 41568/78, din 13/11/2000 emis de CJSPDAT HUNEDOARA;	
B1	A1
Intabulare, drept de PROPRIETATE, dobandit prin Reconstituire, cota actuala 1/1 1) BOCIAT IOAN DEFUNCT:Da	

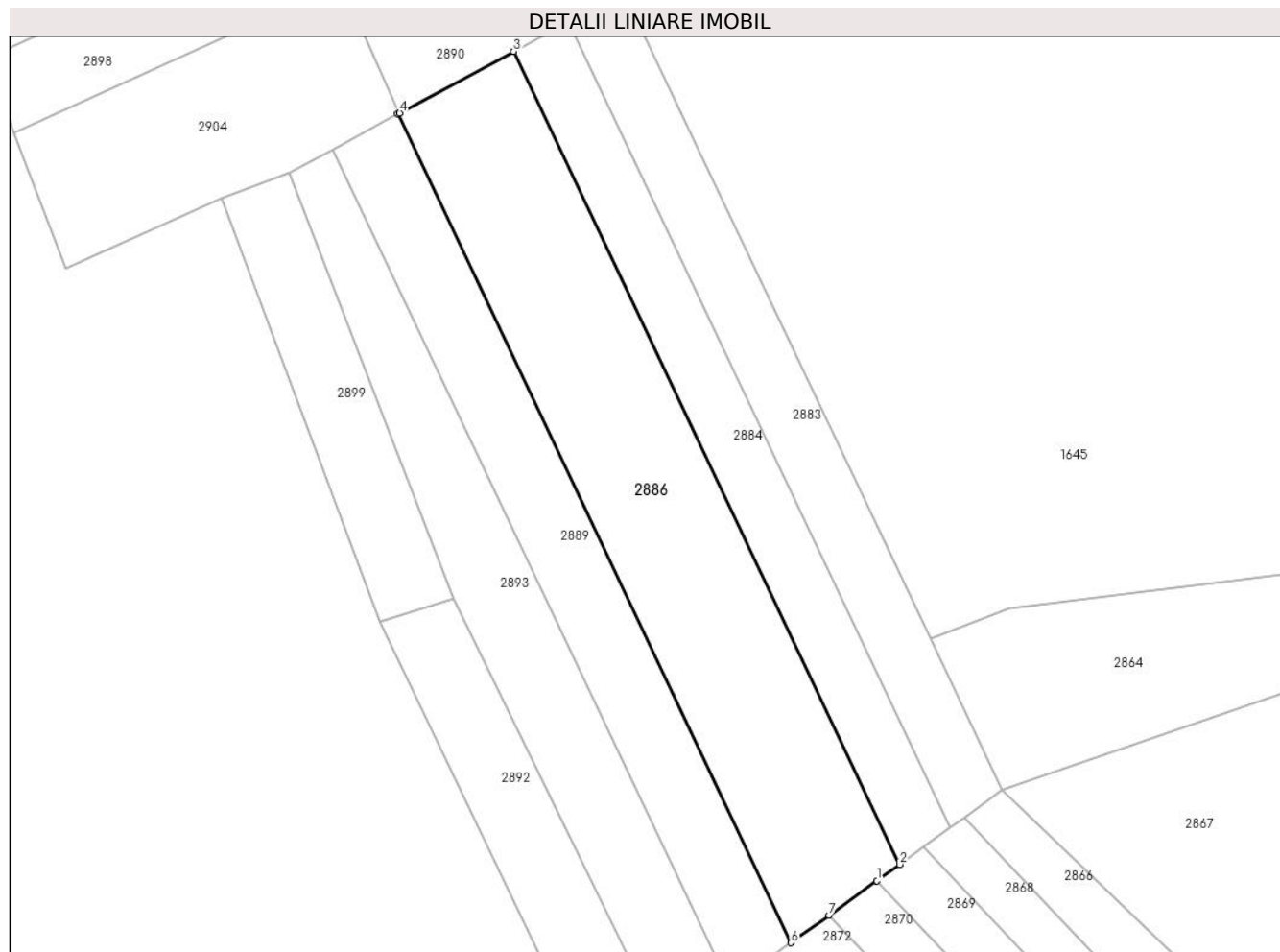
C. Partea III. SARCINI .

Inscrieri privind dezmembramintele dreptului de proprietate, drepturi reale de garanție și sarcini	Referințe
NU SUNT	

Teren

Nr cadastral	Suprafața (mp)*	Observații / Referințe
	2.800	

* Suprafața este determinată în planul de proiecție Stereo 70.



Date referitoare la teren

Crt	Categorie folosință	Intra vilan	Suprafața (mp)	Tarla	Parcelă	Nr. topo	Observații / Referințe
1	faneata	NU	2.800	3	104/34	-	

Lungime Segmente

1) Valorile lungimilor segmentelor sunt obținute din proiecție în plan.

Punct început	X / Y	Punct sfârșit	X / Y	Lungime segment (** (m)
1	322.103,657 447.965,359	2	322.107,124 447.967,862	4.276
2	322.107,124 447.967,862	3	322.048,03 448.092,185	137.653
3	322.048,03 448.092,185	4	322.030,562 448.082,743	19.857
4	322.030,562 448.082,743	5	322.030,283 448.082,592	0.317
5	322.030,283 448.082,592	6	322.090,518 447.955,869	140.31

Punct început	X / Y	Punct sfârșit	X / Y	Lungime segment (** (m)
6	322.090,518 447.955,869	7	322.096,31 447.960,052	7.145
7	322.096,31 447.960,052	1	322.103,657 447.965,359	9.063

** Lungimile segmentelor sunt determinate în planul de proiecție Stereo 70 și sunt rotunjite la 1 milimetru.

*** Distanța dintre puncte este formată din segmente cumulate ce sunt mai mici decât valoarea 1 milimetru.

**DATE DESPRE IMOBILUL NR. 2887**

Oficiul de Cadastru și Publicitate Imobiliară HUNEDOARA
Biroul de Cadastru și Publicitate Imobiliară Hateg

A. Partea I. Descrierea imobilului

TEREN Extravilan

Adresa: Jud. Hunedoara

Nr. Crt	Nr cadastral Nr. topografic	Suprafața* (mp)	Observații / Referințe
A1		2.400	Sector cadastral:20 Teren neimprejmuit;

B. Partea II. Proprietari și acte

Inscrieri privitoare la dreptul de proprietate și alte drepturi reale	Referințe
1 / 04/01/2024	
Act Administrativ nr. 24501/49, din 05/07/2002 emis de CJSPDAT HUNEDOARA;	
B1	A1
Intabulare, drept de PROPRIETATE, dobandit prin Reconstituire, cota actuala 1/1 1) JURA IANES DEFUNCT:Da	

C. Partea III. SARCINI .

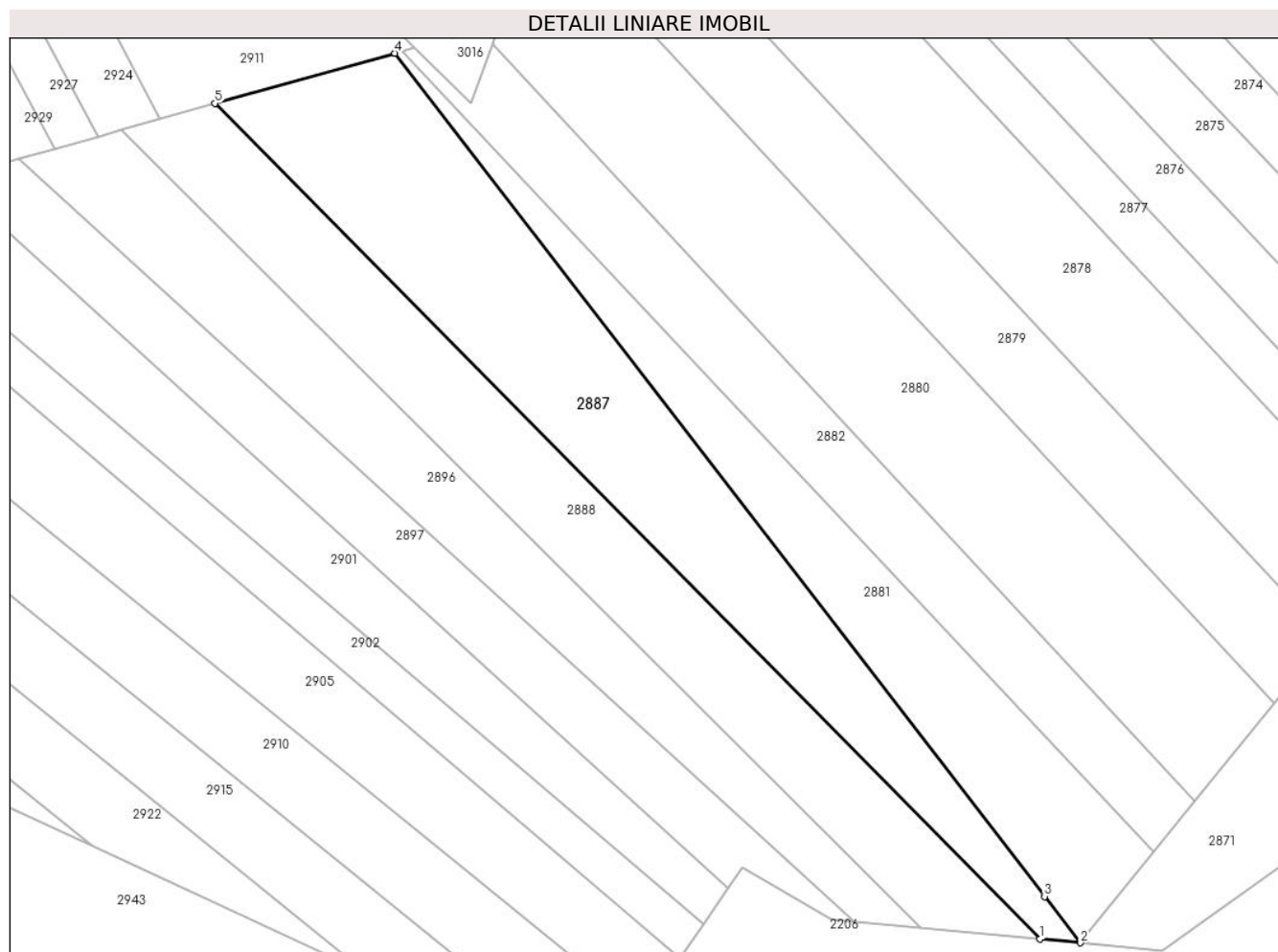
Inscrieri privind dezmembramintele dreptului de proprietate, drepturi reale de garanție și sarcini	Referințe
NU SUNT	

Anexa Nr. 1 La Partea I

Teren

Nr cadastral	Suprafața (mp)*	Observații / Referințe
	2.400	

* Suprafața este determinată în planul de proiecție Stereo 70.



Date referitoare la teren

Crt	Categorie folosință	Intravilan	Suprafața (mp)	Tarla	Parcelă	Nr. topo	Observații / Referințe
1	faneata	NU	2.400	3	82/28	-	

Lungime Segmente

1) Valorile lungimilor segmentelor sunt obținute din proiecție în plan.

Punct început	X / Y	Punct sfârșit	X / Y	Lungime segment (** (m)
1	322.126,256 447.736,722	2	322.132,156 447.736,175	5.925
2	322.132,156 447.736,175	3	322.126,948 447.742,93	8.53
3	322.126,948 447.742,93	4	322.032,006 447.866,073	155.493
4	322.032,006 447.866,073	5	322.005,732 447.858,755	27.274
5	322.005,732 447.858,755	1	322.126,256 447.736,722	171.517

**** Lungimile segmentelor sunt determinate în planul de proiecție Stereo 70 și sunt rotunjite la 1 milimetru.**

***** Distanța dintre puncte este formată din segmente cumulate ce sunt mai mici decât valoarea 1 milimetru.**

**DATE DESPRE IMOBILUL NR. 2888**

Oficiul de Cadastru și Publicitate Imobiliară HUNEDOARA
Biroul de Cadastru și Publicitate Imobiliară Hateg

A. Partea I. Descrierea imobilului

TEREN Extravilan

Adresa: Jud. Hunedoara

Nr. Crt	Nr cadastral Nr. topografic	Suprafața* (mp)	Observații / Referințe
A1		2.000	Sector cadastral:20 Teren neimprejmuit;

B. Partea II. Proprietari și acte

Inscrieri privitoare la dreptul de proprietate și alte drepturi reale		Referințe
1 / 03/01/2024		
Act Normativ nr. 7, din 13/03/1996 emis de Parlamentul României;		
B1	Intabulare, drept de PROPRIETATE, dobandit prin Lege, cota actuala 1/1	A1
1) COMUNA SARMIZEGETUSA- REZERVA COMISIEI LOCALE DE FOND FUNCJAR , CIF:4633293		

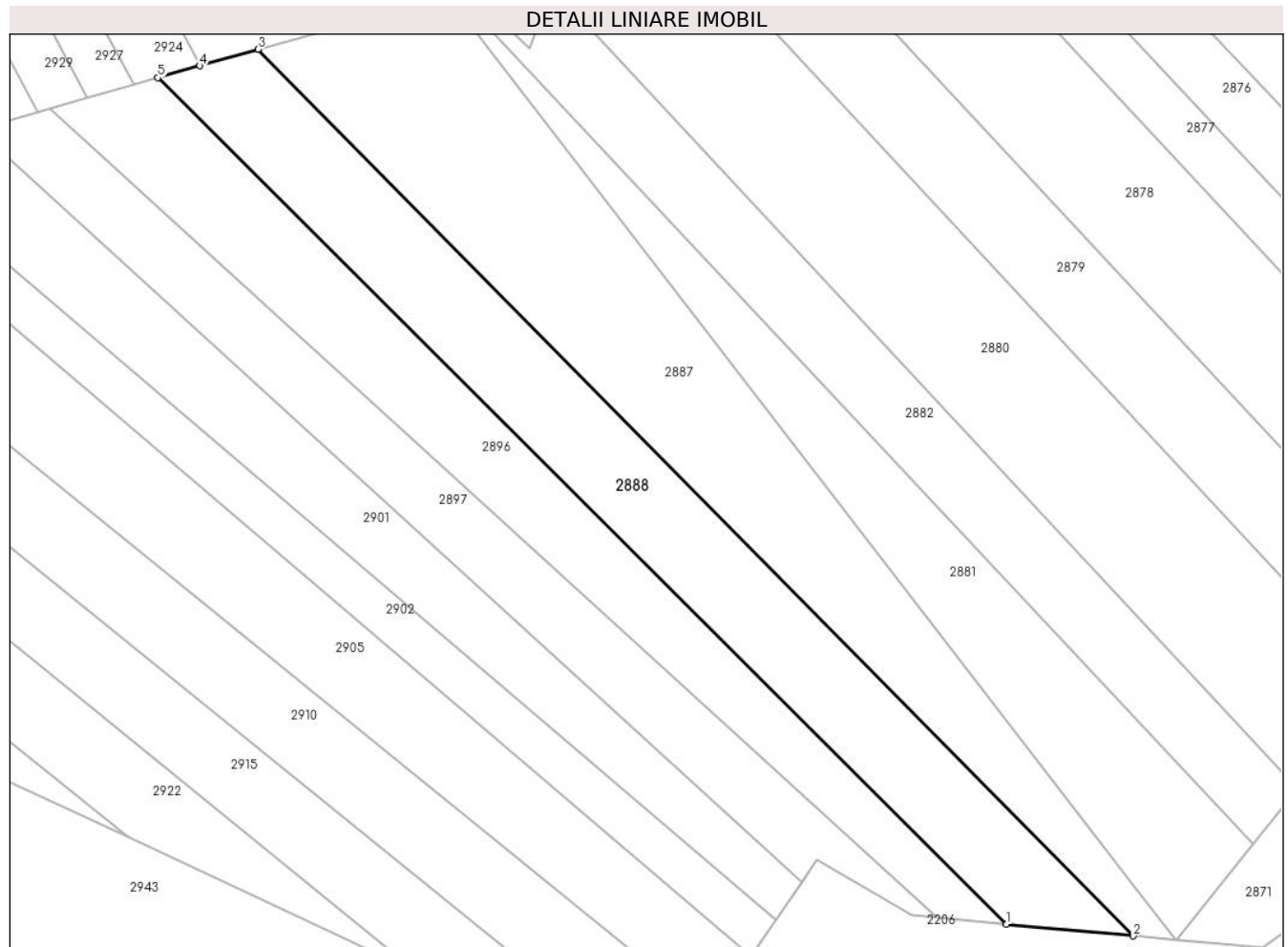
C. Partea III. SARCINI .

Inscrieri privind dezmembramintele dreptului de proprietate, drepturi reale de garanție și sarcini	Referințe
NU SUNT	

Teren

Nr cadastral	Suprafața (mp)*	Observații / Referințe
	2.000	

* Suprafața este determinată în planul de proiecție Stereo 70.



Date referitoare la teren

Crt	Categorie folosință	Intravilan	Suprafața (mp)	Tarla	Parcelă	Nr. topo	Observații / Referințe
1	faneata	NU	2.000	-	82/29	-	

Lungime Segmente

1) Valorile lungimilor segmentelor sunt obținute din proiecție în plan.

Punct început	X / Y	Punct sfârșit	X / Y	Lungime segment (** (m)
1	322.108,807 447.738,34	2	322.126,256 447.736,722	17.524
2	322.126,256 447.736,722	3	322.005,732 447.858,755	171.517
3	322.005,732 447.858,755	4	321.997,708 447.856,479	8.341
4	321.997,708 447.856,479	5	321.991,935 447.854,841	6.001
5	321.991,935 447.854,841	1	322.108,807 447.738,34	165.02

**** Lungimile segmentelor sunt determinate în planul de proiecție Stereo 70 și sunt rotunjite la 1 milimetru.**

***** Distanța dintre puncte este formată din segmente cumulate ce sunt mai mici decât valoarea 1 milimetru.**

**DATE DESPRE IMOBILUL NR. 2889**

Oficiul de Cadastru și Publicitate Imobiliară HUNEDOARA
Biroul de Cadastru și Publicitate Imobiliară Hateg

A. Partea I. Descrierea imobilului

TEREN Extravilan

Adresa: Jud. Hunedoara

Nr. Crt	Nr cadastral Nr. topografic	Suprafața* (mp)	Observații / Referințe
A1		1.600	Sector cadastral:20 Teren neimprejmuit;

B. Partea II. Proprietari și acte

Inscrieri privitoare la dreptul de proprietate și alte drepturi reale		Referințe
1 / 03/01/2024		
Act Normativ nr. 7, din 13/03/1996 emis de Parlamentul României;		
B1	Intabulare, drept de PROPRIETATE, dobandit prin Lege, cota actuala 1/1	A1
1) COMUNA SARMIZEGETUSA- REZERVA COMISIEI LOCALE DE FOND FUNCJAR , CIF:4633293		

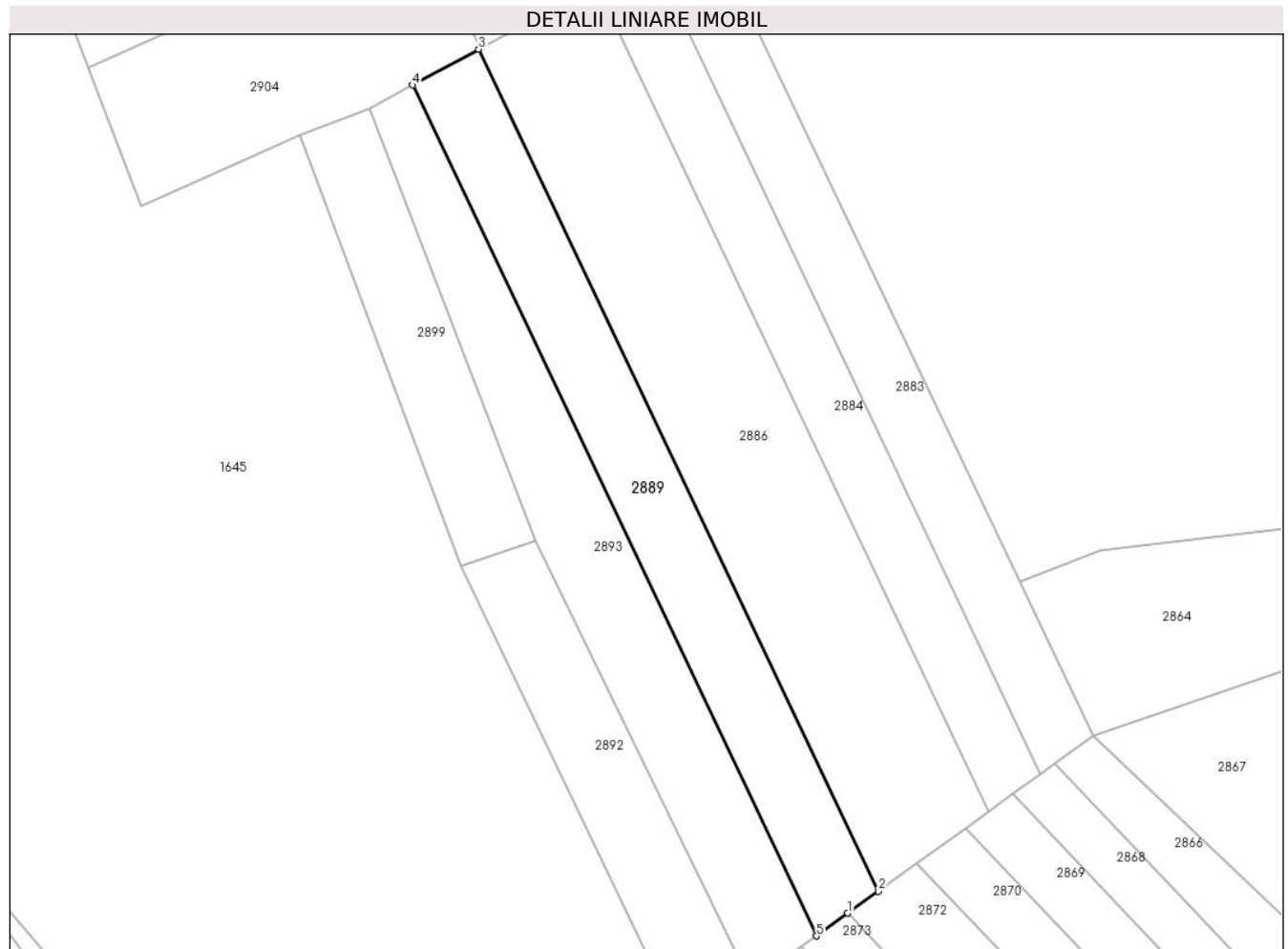
C. Partea III. SARCINI .

Inscrieri privind dezmembramintele dreptului de proprietate, drepturi reale de garanție și sarcini	Referințe
NU SUNT	

Teren

Nr cadastral	Suprafața (mp)*	Observații / Referințe
	1.600	

* Suprafața este determinată în planul de proiecție Stereo 70.



Date referitoare la teren

Crt	Categorie folosință	Intra vilan	Suprafața (mp)	Tarla	Parcelă	Nr. topo	Observații / Referințe
1	faneata	NU	1.600	-	104/33	-	

Lungime Segmente

1) Valorile lungimilor segmentelor sunt obținute din proiecție în plan.

Punct început	X / Y	Punct sfârșit	X / Y	Lungime segment (** (m)
1	322.085,909 447.952,54	2	322.090,518 447.955,869	5.686
2	322.090,518 447.955,869	3	322.030,283 448.082,592	140.31
3	322.030,283 448.082,592	4	322.020,291 448.077,192	11.358
4	322.020,291 448.077,192	5	322.081,169 447.949,116	141.808
5	322.081,169 447.949,116	1	322.085,909 447.952,54	5.847

**** Lungimile segmentelor sunt determinate în planul de proiecție Stereo 70 și sunt rotunjite la 1 milimetru.**

***** Distanța dintre puncte este formată din segmente cumulate ce sunt mai mici decât valoarea 1 milimetru.**

**DATE DESPRE IMOBILUL NR. 2890**

Oficiul de Cadastru și Publicitate Imobiliară HUNEDOARA
Biroul de Cadastru și Publicitate Imobiliară Hateg

A. Partea I. Descrierea imobilului

TEREN Extravilan

Adresa: Jud. Hunedoara

Nr. Crt	Nr cadastral Nr. topografic	Suprafața* (mp)	Observații / Referințe
A1		1.250	Sector cadastral:20 Teren neimprejmuit;

B. Partea II. Proprietari și acte

Inscrieri privitoare la dreptul de proprietate și alte drepturi reale		Referințe
1 / 04/01/2024		
Act Administrativ nr. 24501/55, din 31/07/2002 emis de CJSPDAT HUNEDOARA;		
B1	Intabulare, drept de PROPRIETATE, dobandit prin Reconstituire, cota actuala 1/1 1) SOCACIU IOSIF	A1

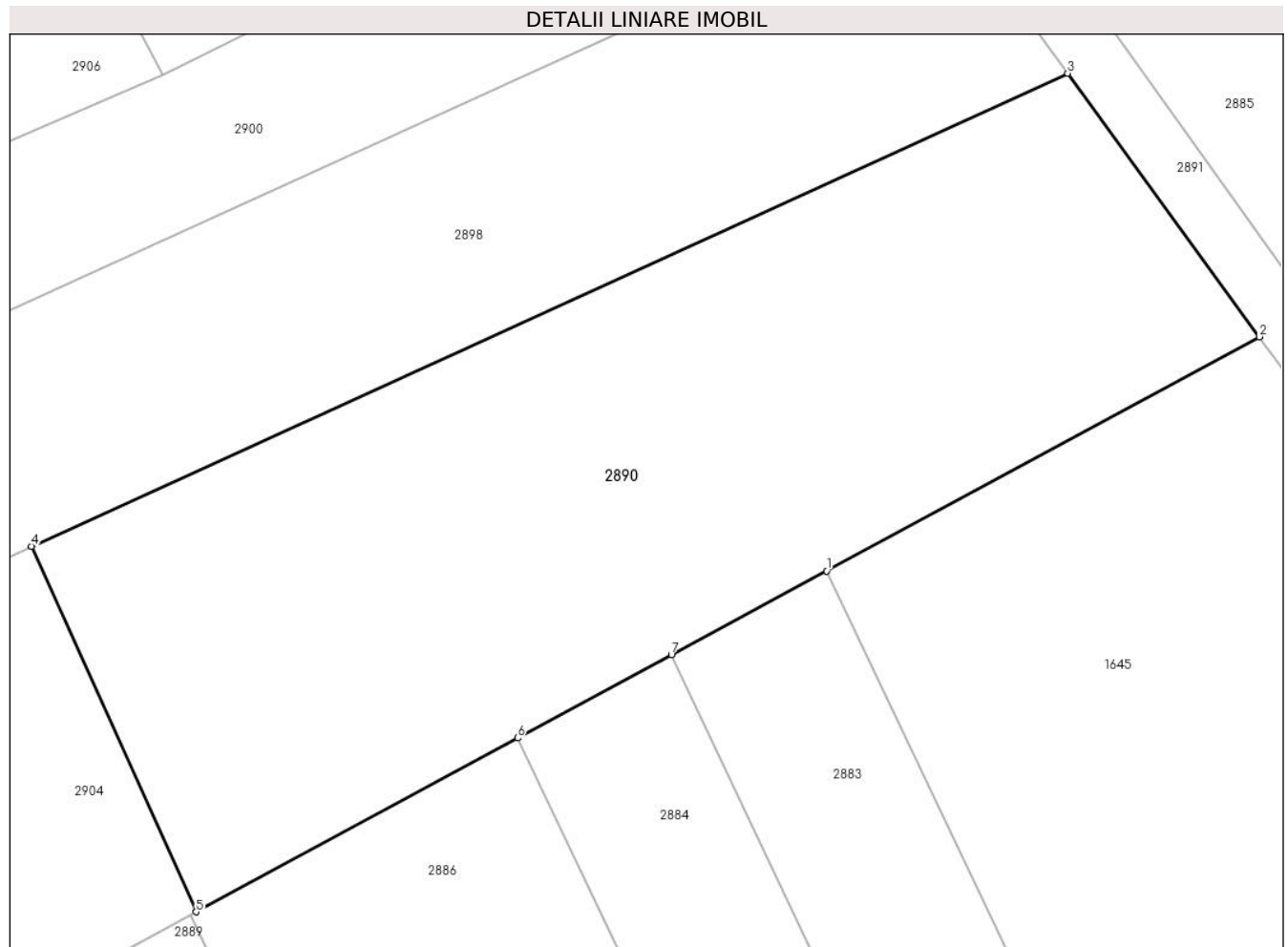
C. Partea III. SARCINI .

Inscrieri privind dezmembramintele dreptului de proprietate, drepturi reale de garanție și sarcini	Referințe
NU SUNT	

Teren

Nr cadastral	Suprafața (mp)*	Observații / Referințe
	1.250	

* Suprafața este determinată în planul de proiecție Stereo 70.



Date referitoare la teren

Crt	Categorie folosință	Intra vilan	Suprafața (mp)	Tarla	Parcelă	Nr. topo	Observații / Referințe
1	faneata	NU	1.250	3	104/28	-	

Lungime Segmente

1) Valorile lungimilor segmentelor sunt obținute din proiecție în plan.

Punct început	X / Y	Punct sfârșit	X / Y	Lungime segment (** (m)
1	322.064,822 448.101,261	2	322.088,337 448.113,971	26.73
2	322.088,337 448.113,971	3	322.077,918 448.128,278	17.699
3	322.077,918 448.128,278	4	322.021,62 448.102,596	61.879
4	322.021,62 448.102,596	5	322.030,562 448.082,743	21.774
5	322.030,562 448.082,743	6	322.048,03 448.092,185	19.857

Punct început	X / Y	Punct sfârşit	X / Y	Lungime segment (** (m)
6	322.048,03 448.092,185	7	322.056,387 448.096,702	9.5
7	322.056,387 448.096,702	1	322.064,822 448.101,261	9.588

** Lungimile segmentelor sunt determinate în planul de proiecție Stereo 70 și sunt rotunjite la 1 milimetru.

*** Distanța dintre puncte este formată din segmente cumulate ce sunt mai mici decât valoarea 1 milimetru.

**DATE DESPRE IMOBILUL NR. 2891**

Oficiul de Cadastru și Publicitate Imobiliară HUNEDOARA
Biroul de Cadastru și Publicitate Imobiliară Hateg

A. Partea I. Descrierea imobilului

TEREN Extravilan

Adresa: Jud. Hunedoara

Nr. Crt	Nr cadastral Nr. topografic	Suprafața* (mp)	Observații / Referințe
A1		600	Sector cadastral:20 Teren neimprejmuit;

B. Partea II. Proprietari și acte

Inscrieri privitoare la dreptul de proprietate și alte drepturi reale		Referințe
1 / 04/01/2024		
Act Administrativ nr. 24501/15, din 24/09/2001 emis de CJSPDAT HUNEDOARA;		
B1	Intabulare, drept de PROPRIETATE, dobandit prin Reconstituire, cota actuala 1/1 1) BOCIAT IOSIF	A1

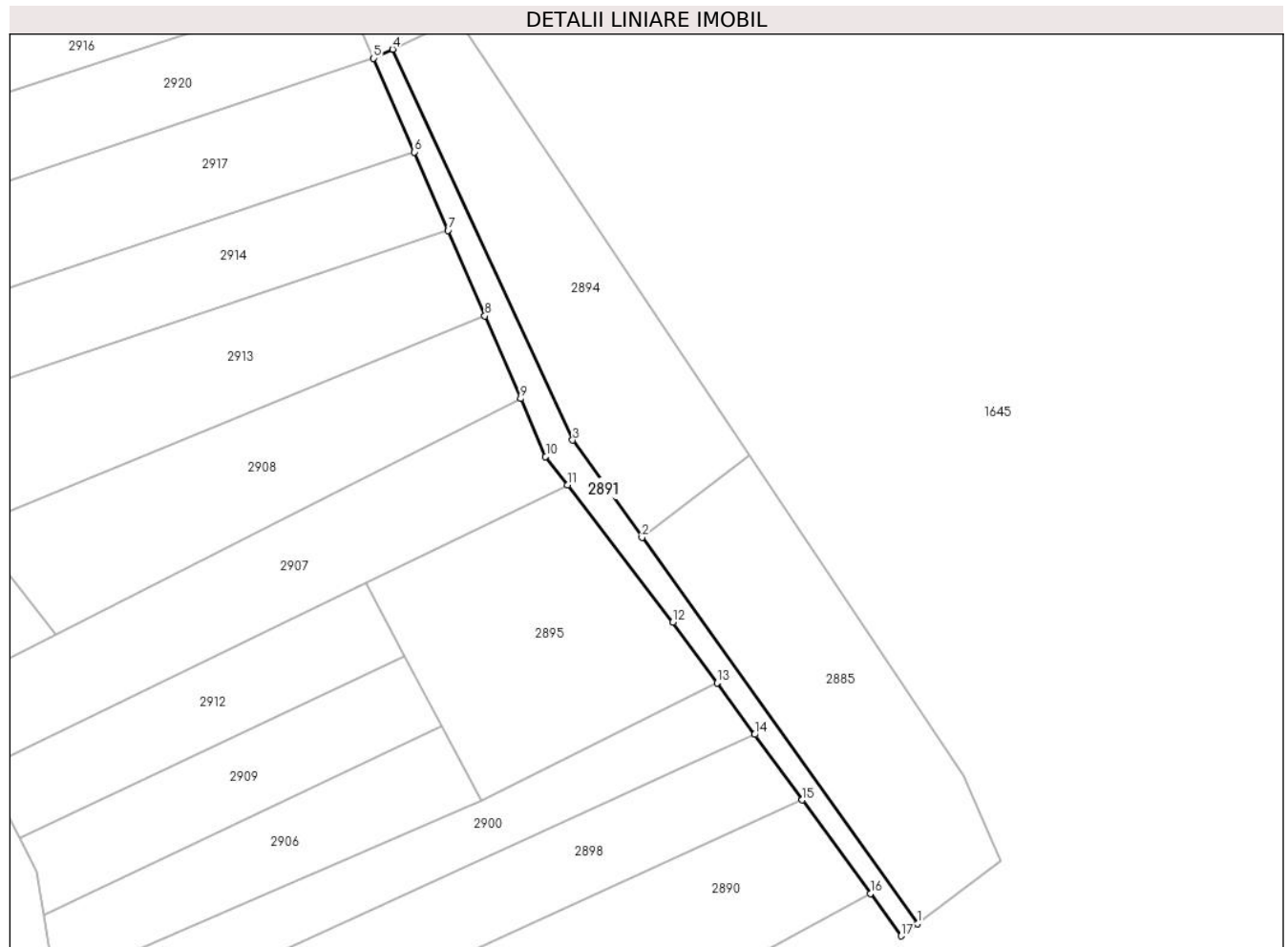
C. Partea III. SARCINI .

Inscrieri privind dezmembramintele dreptului de proprietate, drepturi reale de garanție și sarcini	Referințe
NU SUNT	

Teren

Nr cadastral	Suprafața (mp)*	Observații / Referințe
	600	

* Suprafața este determinată în planul de proiecție Stereo 70.



Date referitoare la teren

Crt	Categorie folosință	Intravilan	Suprafața (mp)	Tarla	Parcelă	Nr. topo	Observații / Referințe
1	faneata	NU	600	3	104/13	-	

Lungime Segmente

1) Valorile lungimilor segmentelor sunt obținute din proiecție în plan.

Punct început	X / Y	Punct sfârșit	X / Y	Lungime segment (** (m)
1	322.095,508 448.109,386	2	322.053,416 448.168,394	72.482
2	322.053,416 448.168,394	3	322.042,809 448.183,262	18.264
3	322.042,809 448.183,262	4	322.015,26 448.242,961	65.749
4	322.015,26 448.242,961	5	322.012,361 448.241,589	3.207
5	322.012,361 448.241,589	6	322.018,565 448.227,247	15.626

Punct început	X / Y	Punct sfârşit	X / Y	Lungime segment (** (m)
6	322.018,565 448.227,247	7	322.023,739 448.215,287	13.031
7	322.023,739 448.215,287	8	322.029,392 448.202,219	14.238
8	322.029,392 448.202,219	9	322.034,857 448.189,587	13.763
9	322.034,857 448.189,587	10	322.038,674 448.180,722	9.652
10	322.038,674 448.180,722	11	322.042,014 448.176,41	5.454
11	322.042,014 448.176,41	12	322.058,134 448.155,446	26.445
12	322.058,134 448.155,446	13	322.064,876 448.146,187	11.454
13	322.064,876 448.146,187	14	322.070,626 448.138,292	9.767
14	322.070,626 448.138,292	15	322.077,918 448.128,278	12.388
15	322.077,918 448.128,278	16	322.088,337 448.113,971	17.699
16	322.088,337 448.113,971	17	322.093,037 448.107,517	7.984
17	322.093,037 448.107,517	1	322.095,508 448.109,386	3.098

** Lungimile segmentelor sunt determinate în planul de proiecție Stereo 70 și sunt rotunjite la 1 milimetru.

*** Distanța dintre puncte este formată din segmente cumulate ce sunt mai mici decât valoarea 1 milimetru.

**DATE DESPRE IMOBILUL NR. 2892**

Oficiul de Cadastru și Publicitate Imobiliară HUNEDOARA
Biroul de Cadastru și Publicitate Imobiliară Hateg

A. Partea I. Descrierea imobilului

TEREN Extravilan

Adresa: Jud. Hunedoara

Nr. Crt	Nr cadastral Nr. topografic	Suprafața* (mp)	Observații / Referințe
A1		900	Sector cadastral:20 Teren neimprejmuit;

B. Partea II. Proprietari și acte

Inscrieri privitoare la dreptul de proprietate și alte drepturi reale		Referințe
1 / 04/01/2024		
Act Administrativ nr. 24501/23, din 21/01/2002 emis de CJSPDAT HUNEDOARA;		
B1	Intabulare, drept de PROPRIETATE, dobandit prin Reconstituire, cota actuala 1/1 1) BOCIAT IOAN	A1

C. Partea III. SARCINI .

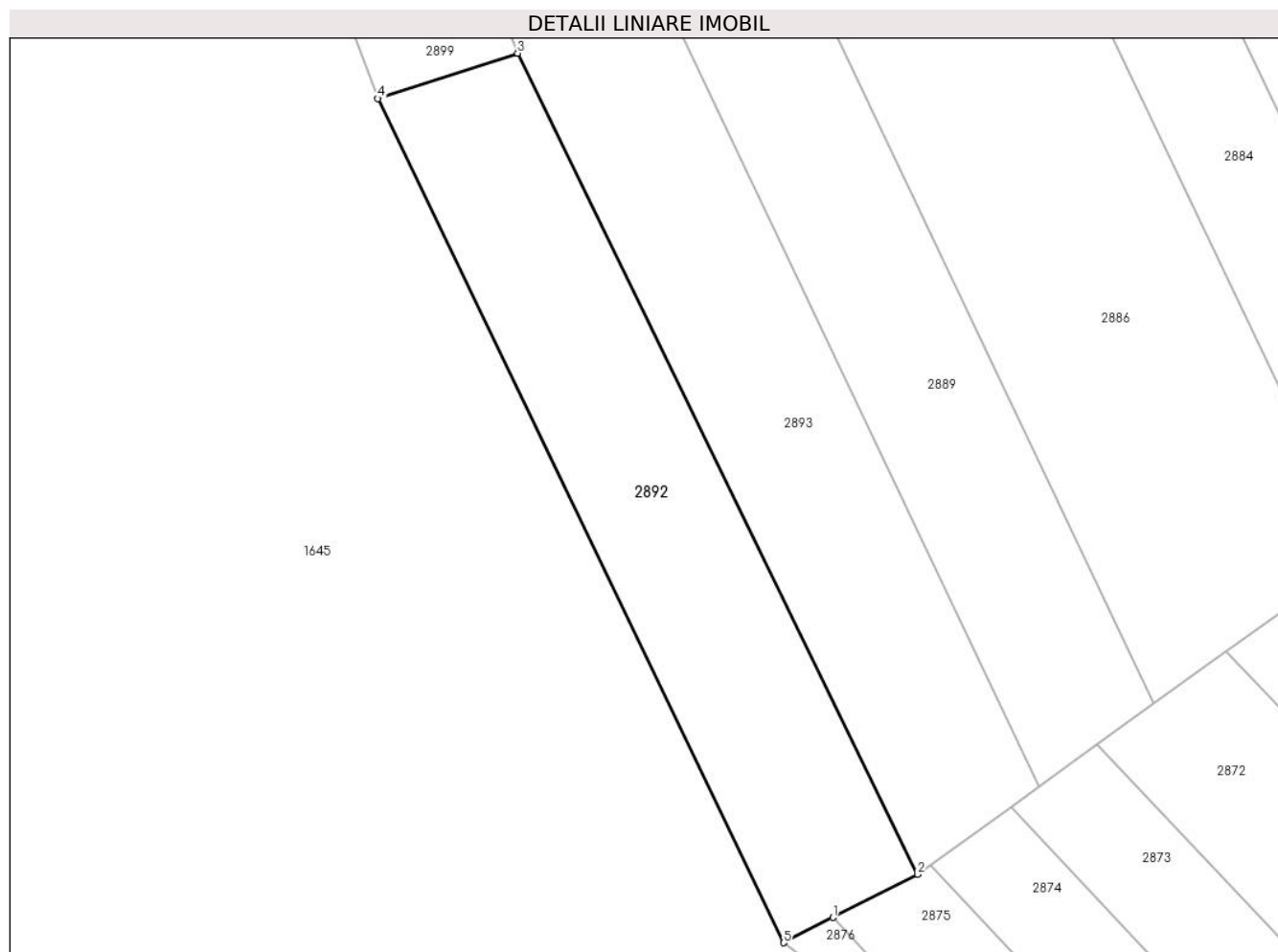
Inscrieri privind dezmembramintele dreptului de proprietate, drepturi reale de garanție și sarcini	Referințe
NU SUNT	

Anexa Nr. 1 La Partea I

Teren

Nr cadastral	Suprafața (mp)*	Observații / Referințe
	900	

* Suprafața este determinată în planul de proiecție Stereo 70.



Date referitoare la teren

Crt	Categorie folosință	Intravilan	Suprafața (mp)	Tarla	Parcelă	Nr. topo	Observații / Referințe
1	faneata	NU	900	3	104/31	-	

Lungime Segmente

1) Valorile lungimilor segmentelor sunt obținute din proiecție în plan.

Punct început	X / Y	Punct sfârșit	X / Y	Lungime segment (** (m)
1	322.064,447 447.938,497	2	322.071,307 447.941,994	7.7
2	322.071,307 447.941,994	3	322.038,879 448.008,555	74.04
3	322.038,879 448.008,555	4	322.027,549 448.004,885	11.91
4	322.027,549 448.004,885	5	322.060,439 447.936,454	75.925
5	322.060,439 447.936,454	1	322.064,447 447.938,497	4.499

**** Lungimile segmentelor sunt determinate în planul de proiecție Stereo 70 și sunt rotunjite la 1 milimetru.**

***** Distanța dintre puncte este formată din segmente cumulate ce sunt mai mici decât valoarea 1 milimetru.**

**DATE DESPRE IMOBILUL NR. 2893**

Oficiul de Cadastru și Publicitate Imobiliară HUNEDOARA
Biroul de Cadastru și Publicitate Imobiliară Hateg

A. Partea I. Descrierea imobilului

TEREN Extravilan

Adresa: Jud. Hunedoara

Nr. Crt	Nr cadastral Nr. topografic	Suprafața* (mp)	Observații / Referințe
A1		1.600	Sector cadastral:20 Teren neimprejmuit;

B. Partea II. Proprietari și acte

Inscrieri privitoare la dreptul de proprietate și alte drepturi reale		Referințe
1 / 04/01/2024		
Act Administrativ nr. 91054/363, din 13/01/2006 emis de CJSPDAT HUNEDOARA;		
B1	Intabulare, drept de PROPRIETATE, dobandit prin Reconstituire, cota actuala 1/1 1) BOCIAT ANTONIE DEFUNCT:Da	A1

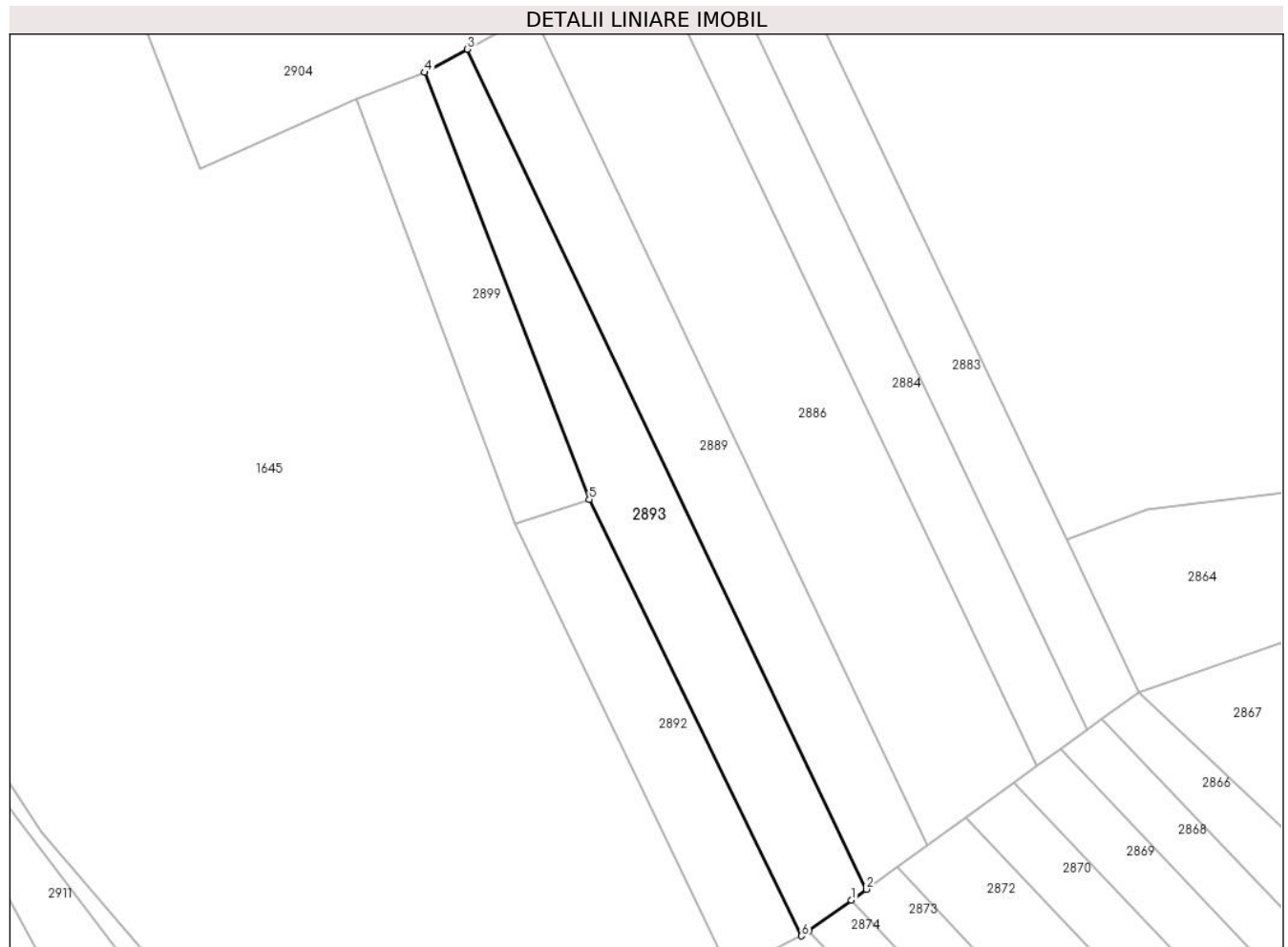
C. Partea III. SARCINI .

Inscrieri privind dezmembramintele dreptului de proprietate, drepturi reale de garanție și sarcini	Referințe
NU SUNT	

Teren

Nr cadastral	Suprafața (mp)*	Observații / Referințe
	1.600	

* Suprafața este determinată în planul de proiecție Stereo 70.



Date referitoare la teren

Crt	Categorie folosință	Intravilan	Suprafața (mp)	Tarla	Parcelă	Nr. topo	Observații / Referințe
1	faneata	NU	1.600	3	104/32	-	

Lungime Segmente

1) Valorile lungimilor segmentelor sunt obținute din proiecție în plan.

Punct început	X / Y	Punct sfârșit	X / Y	Lungime segment (** (m)
1	322.078,881 447.947,464	2	322.081,169 447.949,116	2.822
2	322.081,169 447.949,116	3	322.020,291 448.077,192	141.808
3	322.020,291 448.077,192	4	322.013,757 448.073,66	7.428
4	322.013,757 448.073,66	5	322.038,879 448.008,555	69.784
5	322.038,879 448.008,555	6	322.071,307 447.941,994	74.04

Punct început	X / Y	Punct sfârşit	X / Y	Lungime segment (** (m)
6	322.071,307 447.941,994	7	322.072,398 447.942,782	1.346
7	322.072,398 447.942,782	1	322.078,881 447.947,464	7.997

** Lungimile segmentelor sunt determinate în planul de proiecție Stereo 70 și sunt rotunjite la 1 milimetru.

*** Distanța dintre puncte este formată din segmente cumulate ce sunt mai mici decât valoarea 1 milimetru.

**DATE DESPRE IMOBILUL NR. 2894**

Oficiul de Cadastru și Publicitate Imobiliară HUNEDOARA
Biroul de Cadastru și Publicitate Imobiliară Hateg

A. Partea I. Descrierea imobilului

TEREN Extravilan

Adresa: Jud. Hunedoara

Nr. Crt	Nr cadastral Nr. topografic	Suprafața* (mp)	Observații / Referințe
A1		1.400	Sector cadastral:20 Teren neimprijmit;

B. Partea II. Proprietari și acte

Inscrieri privitoare la dreptul de proprietate și alte drepturi reale		Referințe
1 / 04/01/2024		
Act Administrativ nr. 24501/55, din 31/07/2002 emis de CJSPDAT HUNEDOARA;		
B1	Intabulare, drept de PROPRIETATE, dobandit prin Reconstituire, cota actuala 1/1 1) SOCACIU IOSIF	A1

C. Partea III. SARCINI .

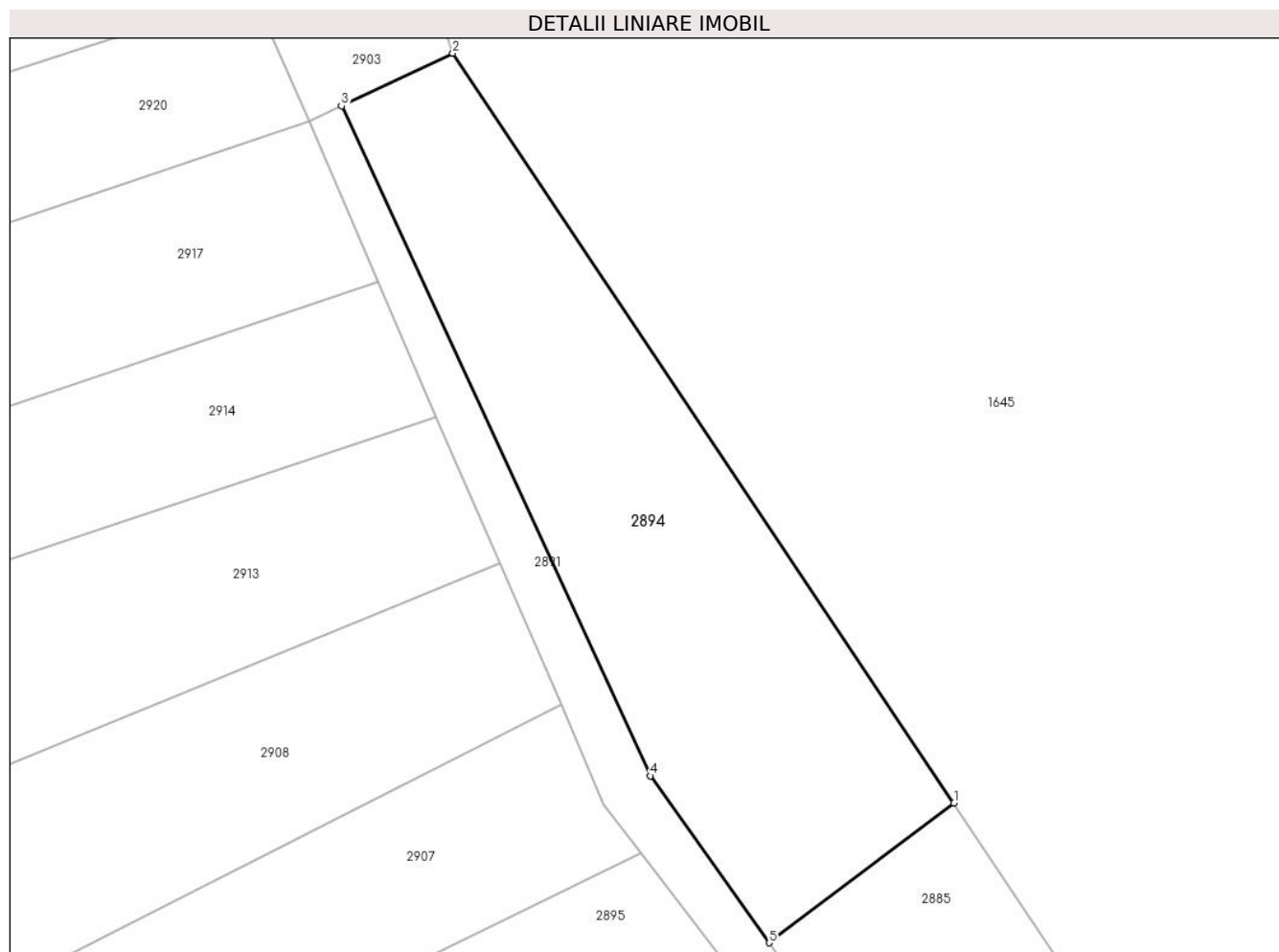
Inscrieri privind dezmembramintele dreptului de proprietate, drepturi reale de garanție și sarcini	Referințe
NU SUNT	

Anexa Nr. 1 La Partea I

Teren

Nr cadastral	Suprafața (mp)*	Observații / Referințe
	1.400	

* Suprafața este determinată în planul de proiecție Stereo 70.



Date referitoare la teren

Crt	Categorie folosință	Intravilan	Suprafața (mp)	Tarla	Parcelă	Nr. topo	Observații / Referințe
1	faneata	NU	1.400	3	104/12/1	-	

Lungime Segmente

1) Valorile lungimilor segmentelor sunt obținute din proiecție în plan.

Punct început	X / Y	Punct sfârșit	X / Y	Lungime segment (** (m)
1	322.069,887 448.180,852	2	322.025,185 448.247,659	80.383
2	322.025,185 448.247,659	3	322.015,26 448.242,961	10.981
3	322.015,26 448.242,961	4	322.042,809 448.183,262	65.749
4	322.042,809 448.183,262	5	322.053,416 448.168,394	18.264
5	322.053,416 448.168,394	1	322.069,887 448.180,852	20.652

**** Lungimile segmentelor sunt determinate în planul de proiecție Stereo 70 și sunt rotunjite la 1 milimetru.**

***** Distanța dintre puncte este formată din segmente cumulate ce sunt mai mici decât valoarea 1 milimetru.**

**DATE DESPRE IMOBILUL NR. 2895**

Oficiul de Cadastru și Publicitate Imobiliară HUNEDOARA
Biroul de Cadastru și Publicitate Imobiliară Hateg

A. Partea I. Descrierea imobilului

TEREN Extravilan

Adresa: Jud. Hunedoara

Nr. Crt	Nr cadastral Nr. topografic	Suprafața* (mp)	Observații / Referințe
A1		1.400	Sector cadastral:20 Teren neimprejmuit;

B. Partea II. Proprietari și acte

Inscrieri privitoare la dreptul de proprietate și alte drepturi reale	Referințe
1 / 04/01/2024	
Act Administrativ nr. 91054/174, din 26/01/2004 emis de CJSPDAT HUNEDOARA;	
B1	A1
Intabulare, drept de PROPRIETATE, dobandit prin Reconstituire, cota actuala 1/1 1) BOCIAT IOAN DEFUNCT:Da	

C. Partea III. SARCINI .

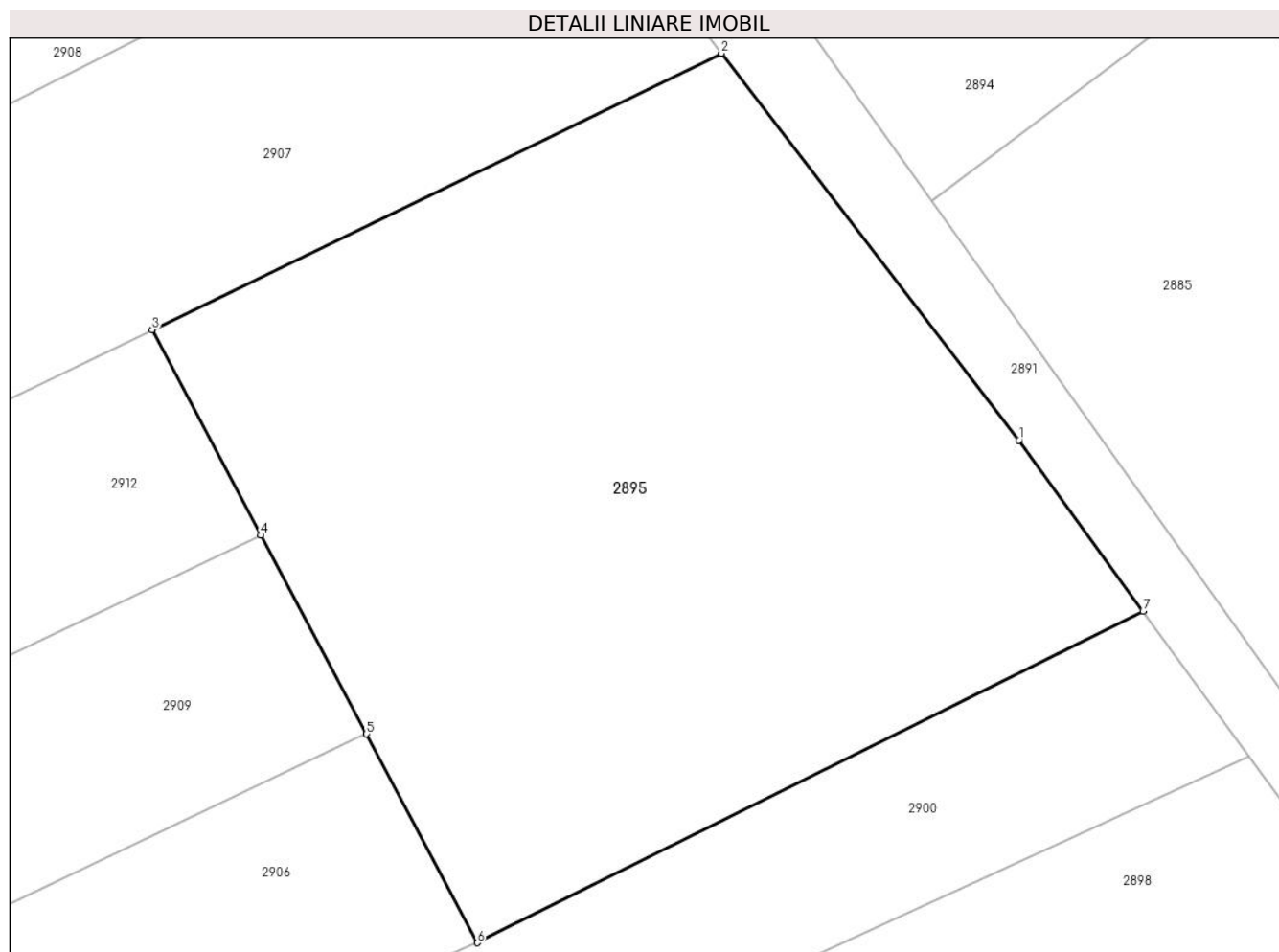
Inscrieri privind dezmembramintele dreptului de proprietate, drepturi reale de garanție și sarcini	Referințe
NU SUNT	

Anexa Nr. 1 La Partea I

Teren

Nr cadastral	Suprafața (mp)*	Observații / Referințe
	1.400	

* Suprafața este determinată în planul de proiecție Stereo 70.



Date referitoare la teren

Crt	Categorie folosință	Intra vilan	Suprafața (mp)	Tarla	Parcelă	Nr. topo	Observații / Referințe
1	faneata	NU	1.400	3	104/24	-	

Lungime Segmente

1) Valorile lungimilor segmentelor sunt obținute din proiecție în plan.

Punct început	X / Y	Punct sfârșit	X / Y	Lungime segment (** (m)
1	322.058,134 448.155,446	2	322.042,014 448.176,41	26.445
2	322.042,014 448.176,41	3	322.011,149 448.161,427	34.309
3	322.011,149 448.161,427	4	322.017,049 448.150,299	12.595
4	322.017,049 448.150,299	5	322.022,762 448.139,527	12.193
5	322.022,762 448.139,527	6	322.028,764 448.128,208	12.812

Punct început	X / Y	Punct sfârşit	X / Y	Lungime segment (** (m)
6	322.028,764 448.128,208	7	322.064,876 448.146,187	40.34
7	322.064,876 448.146,187	1	322.058,134 448.155,446	11.454

** Lungimile segmentelor sunt determinate în planul de proiecţie Stereo 70 şi sunt rotunjite la 1 milimetru.

*** Distanţa dintre puncte este formată din segmente cumulate ce sunt mai mici decât valoarea 1 milimetru.

**DATE DESPRE IMOBILUL NR. 2896**

Oficiul de Cadastru și Publicitate Imobiliară HUNEDOARA
Biroul de Cadastru și Publicitate Imobiliară Hateg

A. Partea I. Descrierea imobilului

TEREN Extravilan

Adresa: Jud. Hunedoara

Nr. Crt	Nr cadastral Nr. topografic	Suprafața* (mp)	Observații / Referințe
A1		1.600	Sector cadastral:20 Teren neimprejmuit;

B. Partea II. Proprietari și acte

Inscrieri privitoare la dreptul de proprietate și alte drepturi reale	Referințe
1 / 04/01/2024	
Act Administrativ nr. 91054/155, din 09/06/2003 emis de CJSPDAT HUNEDOARA;	
B1	A1
Intabulare, drept de PROPRIETATE, dobandit prin Reconstituire, cota actuala 1/1 1) IANC SUSANA DEFUNCT:Da	

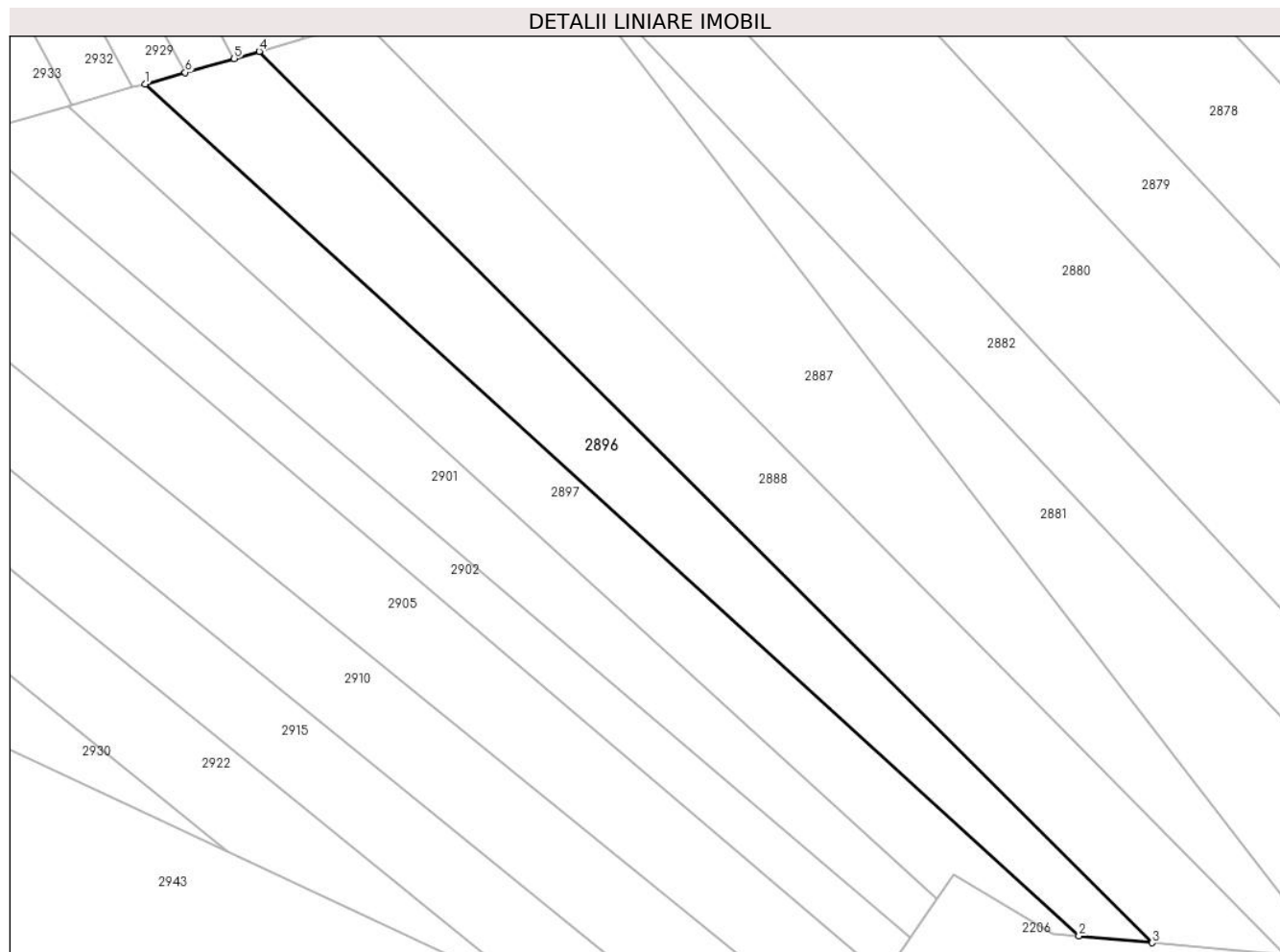
C. Partea III. SARCINI .

Inscrieri privind dezmembramintele dreptului de proprietate, drepturi reale de garanție și sarcini	Referințe
NU SUNT	

Teren

Nr cadastral	Suprafața (mp)*	Observații / Referințe
	1.600	

* Suprafața este determinată în planul de proiecție Stereo 70.



Date referitoare la teren

Crt	Categorie folosință	Intravilan	Suprafața (mp)	Tarla	Parcelă	Nr. topo	Observații / Referințe
1	faneata	NU	1.600	3	82/30	-	

Lungime Segmente

1) Valorile lungimilor segmentelor sunt obținute din proiecție în plan.

Punct început	X / Y	Punct sfârșit	X / Y	Lungime segment (** (m)
1	321.976,967 447.850,595	2	322.099,211 447.739,23	165.366
2	322.099,211 447.739,23	3	322.108,807 447.738,34	9.637
3	322.108,807 447.738,34	4	321.991,935 447.854,841	165.02
4	321.991,935 447.854,841	5	321.988,653 447.853,91	3.411
5	321.988,653 447.853,91	6	321.982,25 447.852,094	6.656

Punct început	X / Y	Punct sfârşit	X / Y	Lungime segment (** (m)
6	321.982,25 447.852,094	1	321.976,967 447.850,595	5.492

** Lungimile segmentelor sunt determinate în planul de proiecţie Stereo 70 şi sunt rotunjite la 1 milimetru.

*** Distanţa dintre puncte este formată din segmente cumulate ce sunt mai mici decât valoarea 1 milimetru.

**DATE DESPRE IMOBILUL NR. 2897**

Oficiul de Cadastru și Publicitate Imobiliară HUNEDOARA
Biroul de Cadastru și Publicitate Imobiliară Hateg

A. Partea I. Descrierea imobilului

TEREN Extravilan

Adresa: Jud. Hunedoara

Nr. Crt	Nr cadastral Nr. topografic	Suprafața* (mp)	Observații / Referințe
A1		1.400	Sector cadastral:20 Teren neimprejmuit;

B. Partea II. Proprietari și acte

Inscrieri privitoare la dreptul de proprietate și alte drepturi reale		Referințe
1 / 04/01/2024		
Act Administrativ nr. 41568/78, din 13/11/2000 emis de CJSPDAT HUNEDOARA;		
B1	Intabulare, drept de PROPRIETATE, dobandit prin Reconstituire, cota actuala 1/1 1) BOCIAT IOAN DEFUNCT:Da	A1

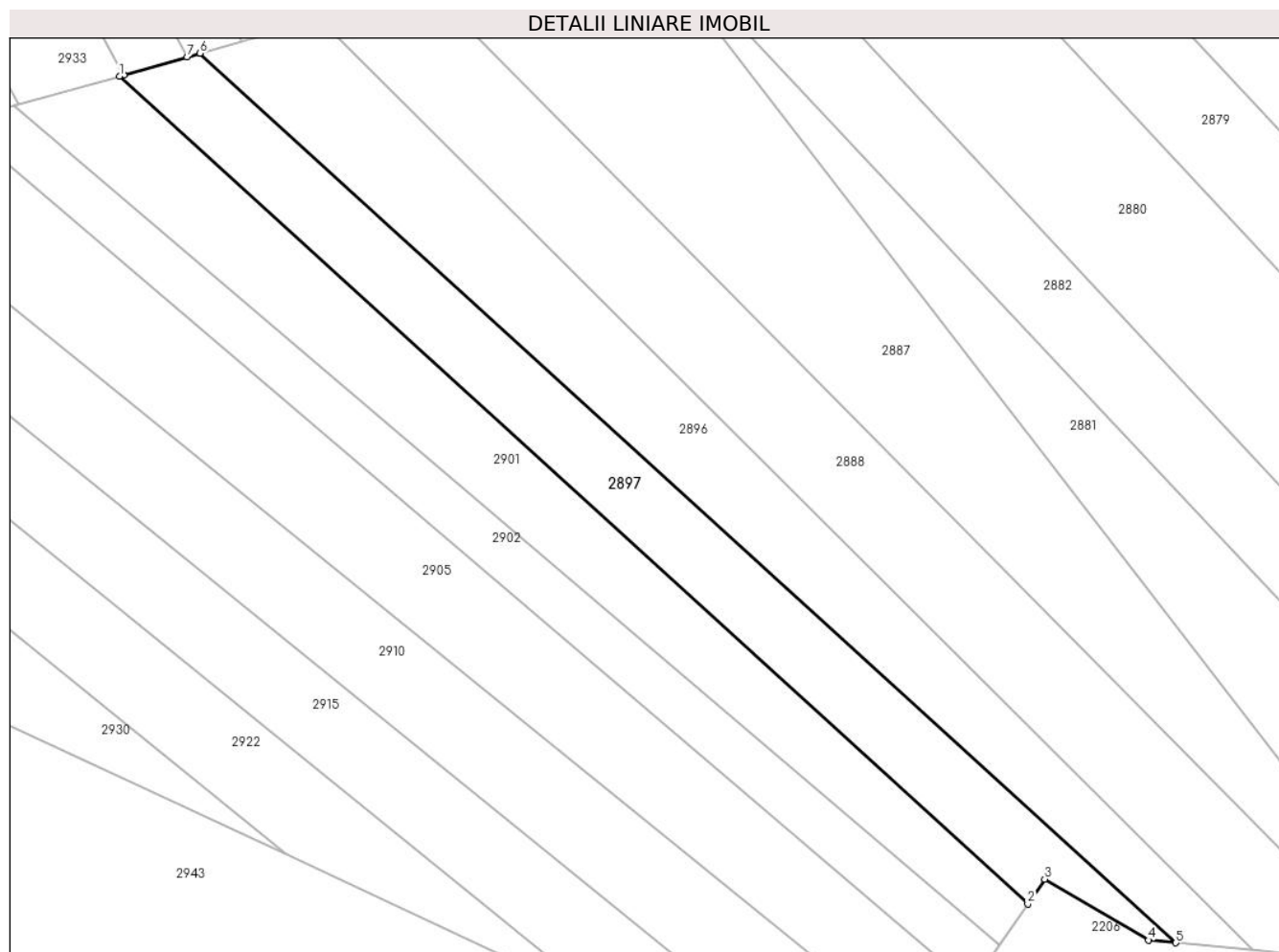
C. Partea III. SARCINI .

Inscrieri privind dezmembramintele dreptului de proprietate, drepturi reale de garanție și sarcini	Referințe
NU SUNT	

Teren

Nr cadastral	Suprafața (mp)*	Observații / Referințe
	1.400	

* Suprafața este determinată în planul de proiecție Stereo 70.



Date referitoare la teren

Crt	Categorie folosință	Intra vilan	Suprafața (mp)	Tarla	Parcelă	Nr. topo	Observații / Referințe
1	faneata	NU	1.400	3	82/31	-	

Lungime Segmente

1) Valorile lungimilor segmentelor sunt obținute din proiecție în plan.

Punct început	X / Y	Punct sfârșit	X / Y	Lungime segment (** (m)
1	321.966,865 447.847,729	2	322.080,64 447.744,109	153.889
2	322.080,64 447.744,109	3	322.082,77 447.747,19	3.746
3	322.082,77 447.747,19	4	322.095,76 447.739,55	15.07
4	322.095,76 447.739,55	5	322.099,211 447.739,23	3.466
5	322.099,211 447.739,23	6	321.976,967 447.850,595	165.366

Punct început	X / Y	Punct sfârşit	X / Y	Lungime segment (** (m)
6	321.976,967 447.850,595	7	321.975,328 447.850,13	1.704
7	321.975,328 447.850,13	8	321.967,406 447.847,882	8.235
8	321.967,406 447.847,882	1	321.966,865 447.847,729	0.562

** Lungimile segmentelor sunt determinate în planul de proiecţie Stereo 70 şi sunt rotunjite la 1 milimetru.

*** Distanţa dintre puncte este formată din segmente cumulate ce sunt mai mici decât valoarea 1 milimetru.

**DATE DESPRE IMOBILUL NR. 2898**

Oficiul de Cadastru și Publicitate Imobiliară HUNEDOARA
Biroul de Cadastru și Publicitate Imobiliară Hateg

A. Partea I. Descrierea imobilului

TEREN Extravilan

Adresa: Jud. Hunedoara

Nr. Crt	Nr cadastral Nr. topografic	Suprafața* (mp)	Observații / Referințe
A1		1.400	Sector cadastral:20 Teren neimprejmuit;

B. Partea II. Proprietari și acte

Inscrieri privitoare la dreptul de proprietate și alte drepturi reale		Referințe
1 / 04/01/2024		
Act Administrativ nr. 41568/86, din 17/01/2000 emis de CJSPDAT HUNEDOARA;		
B1	Intabulare, drept de PROPRIETATE, dobandit prin Reconstituire, cota actuala 1/1	A1
	1) SUCIONI IOAN DEFUNCT:Da	
	2) SUCIONI IOZEFINA	

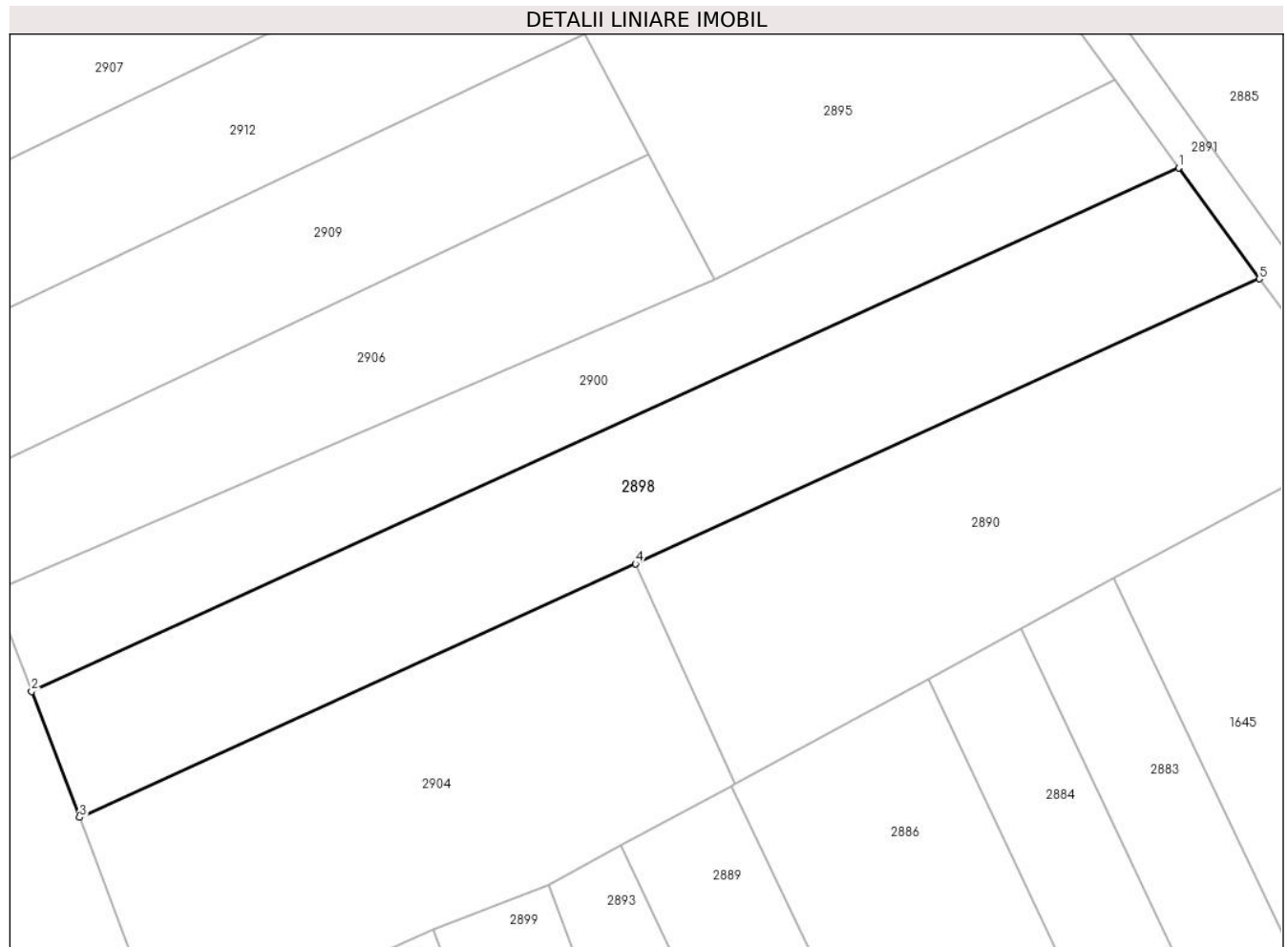
C. Partea III. SARCINI .

Inscrieri privind dezmembramintele dreptului de proprietate, drepturi reale de garanție și sarcini	Referințe
NU SUNT	

Teren

Nr cadastral	Suprafața (mp)*	Observații / Referințe
	1.400	

* Suprafața este determinată în planul de proiecție Stereo 70.



Date referitoare la teren

Crt	Categorie folosință	Intra vilan	Suprafața (mp)	Tarla	Parcelă	Nr. topo	Observații / Referințe
1	faneata	NU	1.400	3	104/27	-	

Lungime Segmente

1) Valorile lungimilor segmentelor sunt obținute din proiecție în plan.

Punct început	X / Y	Punct sfârșit	X / Y	Lungime segment (** (m)
1	322.070,626 448.138,292	2	321.967,158 448.091,09	113.726
2	321.967,158 448.091,09	3	321.971,489 448.079,726	12.161
3	321.971,489 448.079,726	4	322.021,62 448.102,596	55.101
4	322.021,62 448.102,596	5	322.077,918 448.128,278	61.879
5	322.077,918 448.128,278	1	322.070,626 448.138,292	12.388

**** Lungimile segmentelor sunt determinate în planul de proiecție Stereo 70 și sunt rotunjite la 1 milimetru.**

***** Distanța dintre puncte este formată din segmente cumulate ce sunt mai mici decât valoarea 1 milimetru.**

**DATE DESPRE IMOBILUL NR. 2899**

Oficiul de Cadastru și Publicitate Imobiliară HUNEDOARA
Biroul de Cadastru și Publicitate Imobiliară Hateg

A. Partea I. Descrierea imobilului

TEREN Extravilan

Adresa: Jud. Hunedoara

Nr. Crt	Nr cadastral Nr. topografic	Suprafața* (mp)	Observații / Referințe
A1	60393	800	Sector cadastral:20 Teren neimprejmuit;

B. Partea II. Proprietari și acte

Inscrieri privitoare la dreptul de proprietate și alte drepturi reale	Referințe
3340 / 14/02/2014	
Act Notarial nr. 210, din 14/02/2014 emis de Vasu Mihaela Camelia;	
B1	A1
Intabulare, drept de PROPRIETATEcu titlu cumparare, dobandit prin Conventie, cota actuala 1/1, cota initiala 1/1	
1) PERESCU LUCIAN-EUGEN, si sotia	
2) PERESCU CAMELIA, bun comun	

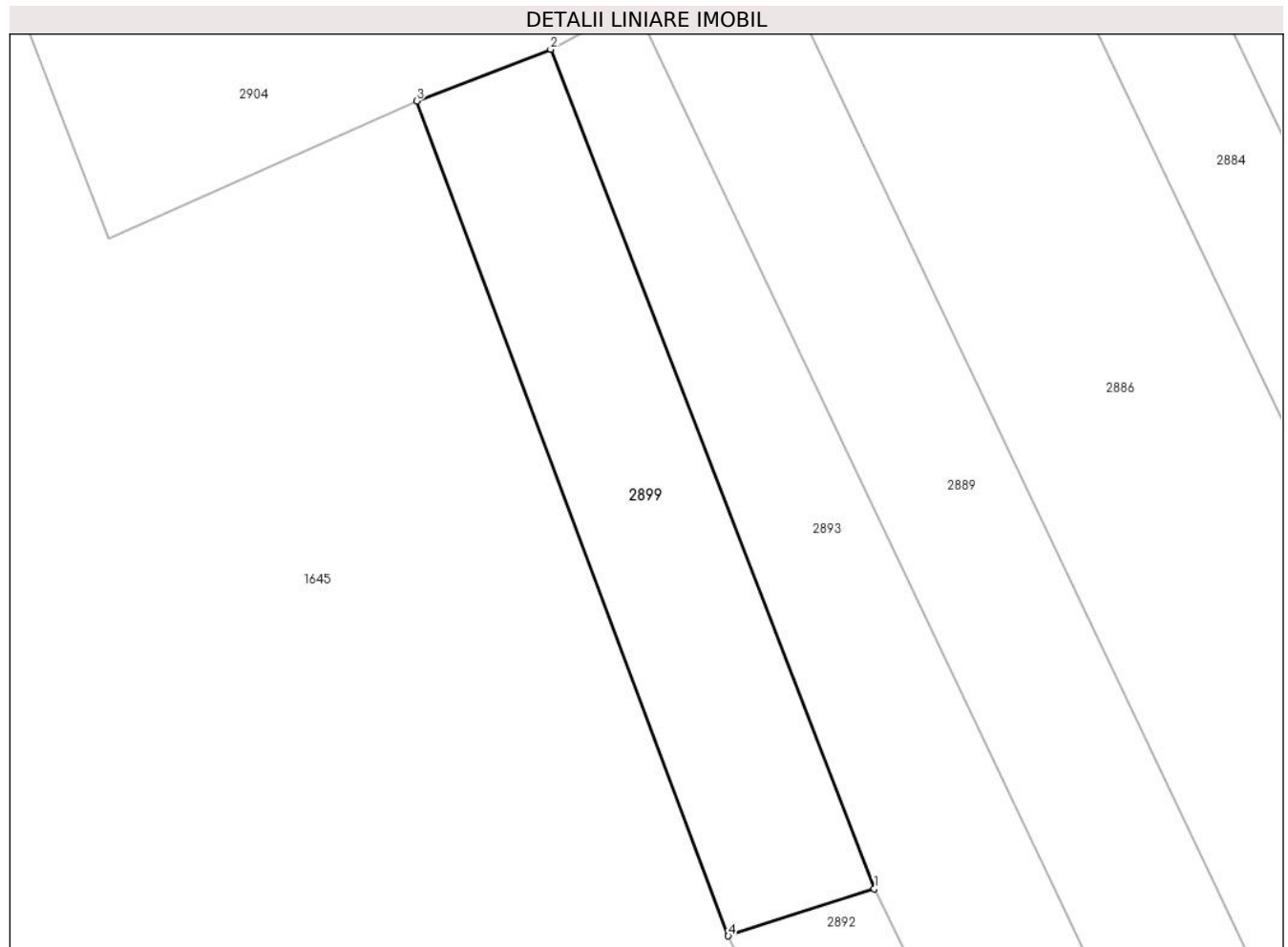
C. Partea III. SARCINI .

Inscrieri privind dezmembramintele dreptului de proprietate, drepturi reale de garanție și sarcini	Referințe
NU SUNT	

Teren

Nr cadastral	Suprafața (mp)*	Observații / Referințe
60393	800	

* Suprafața este determinată în planul de proiecție Stereo 70.



Date referitoare la teren

Crt	Categorie folosință	Intra vilan	Suprafața (mp)	Tarla	Parcelă	Nr. topo	Observații / Referințe
1	faneata	NU	800	3	104/30	-	

Lungime Segmente

1) Valorile lungimilor segmentelor sunt obținute din proiecție în plan.

Punct început	X / Y	Punct sfârșit	X / Y	Lungime segment (** (m)
1	322.038,879 448.008,555	2	322.013,757 448.073,66	69.784
2	322.013,757 448.073,66	3	322.003,353 448.069,655	11.148
3	322.003,353 448.069,655	4	322.027,549 448.004,885	69.142
4	322.027,549 448.004,885	1	322.038,879 448.008,555	11.91

** Lungimile segmentelor sunt determinate în planul de proiecție Stereo 70 și sunt rotunjite la 1 milimetru.

***** Distanţa dintre puncte este formată din segmente cumulate ce sunt mai mici decât valoarea 1 milimetru.**

**DATE DESPRE IMOBILUL NR. 2900**

Oficiul de Cadastru și Publicitate Imobiliară HUNEDOARA
Biroul de Cadastru și Publicitate Imobiliară Hateg

A. Partea I. Descrierea imobilului

TEREN Extravilan

Adresa: Jud. Hunedoara

Nr. Crt	Nr cadastral Nr. topografic	Suprafața* (mp)	Observații / Referințe
A1		1.000	Sector cadastral:20 Teren neimprejmuit;

B. Partea II. Proprietari și acte

Inscrieri privitoare la dreptul de proprietate și alte drepturi reale	Referințe
1 / 03/01/2024	
Act Normativ nr. 7, din 13/03/1996 emis de Parlamentul României;	
B1	A1
Intabulare, drept de PROPRIETATE, dobândit prin Lege, cota actuala 1/1 1) COMUNA SARMIZEGETUSA- REZERVA COMISIEI LOCALE DE FOND FUNCJAR , CIF:4633293	

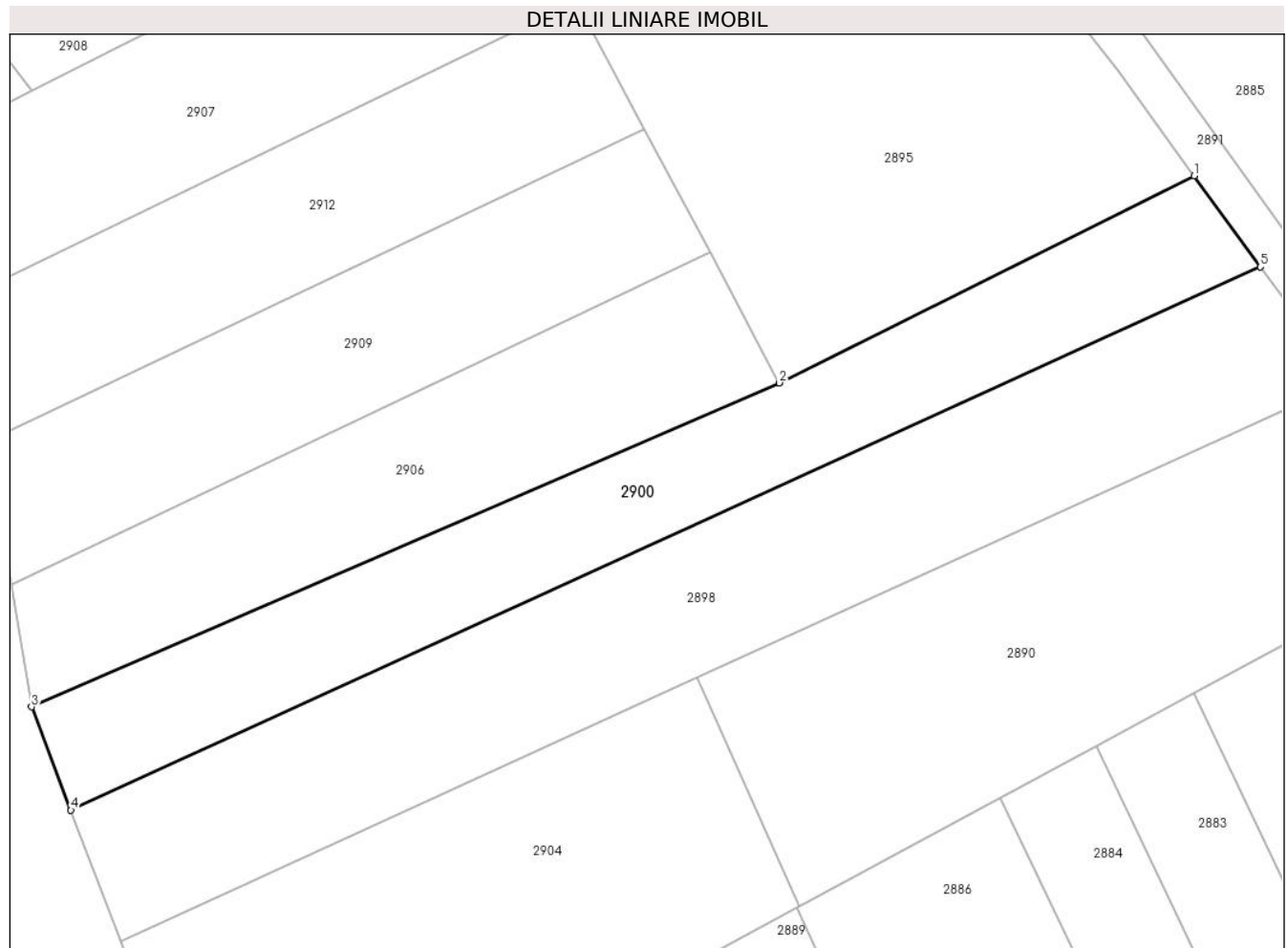
C. Partea III. SARCINI .

Inscrieri privind dezmembramintele dreptului de proprietate, drepturi reale de garanție și sarcini	Referințe
NU SUNT	

Teren

Nr cadastral	Suprafața (mp)*	Observații / Referințe
	1.000	

* Suprafața este determinată în planul de proiecție Stereo 70.



Date referitoare la teren

Crt	Categorie folosință	Intra vilan	Suprafața (mp)	Tarla	Parcelă	Nr. topo	Observații / Referințe
1	faneata	NU	1.000	-	104/26	-	

Lungime Segmente

1) Valorile lungimilor segmentelor sunt obținute din proiecție în plan.

Punct început	X / Y	Punct sfârșit	X / Y	Lungime segment (** (m)
1	322.064,876 448.146,187	2	322.028,764 448.128,208	40.34
2	322.028,764 448.128,208	3	321.963,74 448.100,061	70.855
3	321.963,74 448.100,061	4	321.967,158 448.091,09	9.6
4	321.967,158 448.091,09	5	322.070,626 448.138,292	113.726
5	322.070,626 448.138,292	1	322.064,876 448.146,187	9.767

**** Lungimile segmentelor sunt determinate în planul de proiecție Stereo 70 și sunt rotunjite la 1 milimetru.**

***** Distanța dintre puncte este formată din segmente cumulate ce sunt mai mici decât valoarea 1 milimetru.**

**DATE DESPRE IMOBILUL NR. 2901**

Oficiul de Cadastru și Publicitate Imobiliară HUNEDOARA
Biroul de Cadastru și Publicitate Imobiliară Hateg

A. Partea I. Descrierea imobilului

TEREN Extravilan

Adresa: Jud. Hunedoara

Nr. Crt	Nr cadastral Nr. topografic	Suprafața* (mp)	Observații / Referințe
A1		1.400	Sector cadastral:20 Teren neimpregmuit;

B. Partea II. Proprietari și acte

Inscrieri privitoare la dreptul de proprietate și alte drepturi reale	Referințe
1 / 04/01/2024	
Act Administrativ nr. 91054/78, din 09/06/2003 emis de CJSPDAT HUNEDOARA;	
B1	A1
Intabulare, drept de PROPRIETATE, dobandit prin Reconstituire, cota actuala 1/1 1) BOCIAT MARIA	

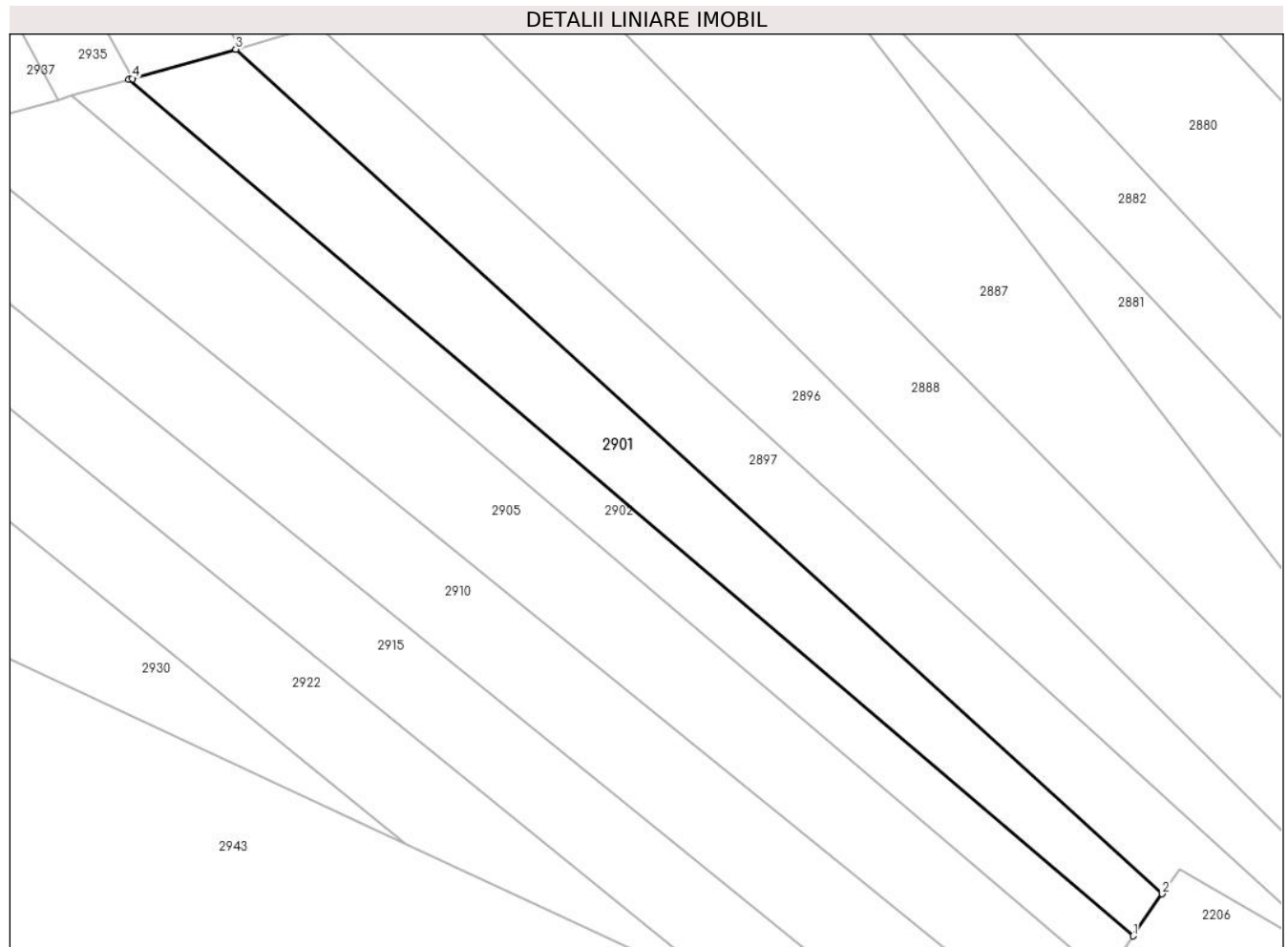
C. Partea III. SARCINI .

Inscrieri privind dezmembramintele dreptului de proprietate, drepturi reale de garanție și sarcini	Referințe
NU SUNT	

Teren

Nr cadastral	Suprafața (mp)*	Observații / Referințe
	1.400	

* Suprafața este determinată în planul de proiecție Stereo 70.



Date referitoare la teren

Crt	Categorie folosință	Intravilan	Suprafața (mp)	Tarla	Parcelă	Nr. topo	Observații / Referințe
1	faneata	NU	1.400	3	82/32	-	

Lungime Segmente

1) Valorile lungimilor segmentelor sunt obținute din proiecție în plan.

Punct început	X / Y	Punct sfârșit	X / Y	Lungime segment (** (m)
1	322.077,074 447.738,949	2	322.080,64 447.744,109	6.272
2	322.080,64 447.744,109	3	321.966,865 447.847,729	153.889
3	321.966,865 447.847,729	4	321.954,168 447.844,127	13.198
4	321.954,168 447.844,127	5	321.953,702 447.843,995	0.484
5	321.953,702 447.843,995	1	322.077,074 447.738,949	162.035

**** Lungimile segmentelor sunt determinate în planul de proiecție Stereo 70 și sunt rotunjite la 1 milimetru.**

***** Distanța dintre puncte este formată din segmente cumulate ce sunt mai mici decât valoarea 1 milimetru.**

**DATE DESPRE IMOBILUL NR. 2902**

Oficiul de Cadastru și Publicitate Imobiliară HUNEDOARA
Biroul de Cadastru și Publicitate Imobiliară Hateg

A. Partea I. Descrierea imobilului

TEREN Extravilan

Adresa: Jud. Hunedoara

Nr. Crt	Nr cadastral Nr. topografic	Suprafața* (mp)	Observații / Referințe
A1		1.000	Sector cadastral:20 Teren neimprijmit;

B. Partea II. Proprietari și acte

Inscrieri privitoare la dreptul de proprietate și alte drepturi reale		Referințe
1 / 04/01/2024		
Act Administrativ nr. 24501/47, din 05/07/2002 emis de CJSPDAT HUNEDOARA;		
B1	Intabulare, drept de PROPRIETATE, dobandit prin Reconstituire, cota actuala 1/1 1) BOCIAT ȘTEFAN	A1


C. Partea III. SARCINI .

Inscrieri privind dezmembramintele dreptului de proprietate, drepturi reale de garanție și sarcini	Referințe
NU SUNT	

Teren

Nr cadastral	Suprafața (mp)*	Observații / Referințe
	1.000	

* Suprafața este determinată în planul de proiecție Stereo 70.



Date referitoare la teren

Crt	Categorie folosință	Intravilan	Suprafața (mp)	Tarla	Parcelă	Nr. topo	Observații / Referințe
1	faneata	NU	1.000	3	82/33	-	

Lungime Segmente

1) Valorile lungimilor segmentelor sunt obținute din proiecție în plan.

Punct început	X / Y	Punct sfârșit	X / Y	Lungime segment (** (m)
1	322.073,597 447.733,919	2	322.077,074 447.738,949	6.115
2	322.077,074 447.738,949	3	321.953,702 447.843,995	162.035
3	321.953,702 447.843,995	4	321.946,663 447.841,998	7.317
4	321.946,663 447.841,998	1	322.073,597 447.733,919	166.713

** Lungimile segmentelor sunt determinate în planul de proiecție Stereo 70 și sunt rotunjite la 1 milimetru.

***** Distanţa dintre puncte este formată din segmente cumulate ce sunt mai mici decât valoarea 1 milimetru.**

**DATE DESPRE IMOBILUL NR. 2903**

Oficiul de Cadastru și Publicitate Imobiliară HUNEDOARA
Biroul de Cadastru și Publicitate Imobiliară Hateg

A. Partea I. Descrierea imobilului

TEREN Extravilan

Adresa: Jud. Hunedoara

Nr. Crt	Nr cadastral Nr. topografic	Suprafața* (mp)	Observații / Referințe
A1		1.300	Sector cadastral:20 Teren neimprijmit;

B. Partea II. Proprietari și acte

Inscrieri privitoare la dreptul de proprietate și alte drepturi reale	Referințe
1 / 04/01/2024	
Act Administrativ nr. 41568/59, din 16/09/1999 emis de CJSPDAT HUNEDOARA;	
B1	A1
Intabulare, drept de PROPRIETATE, dobandit prin Reconstituire, cota actuala 1/1 1) FONA PETRU	

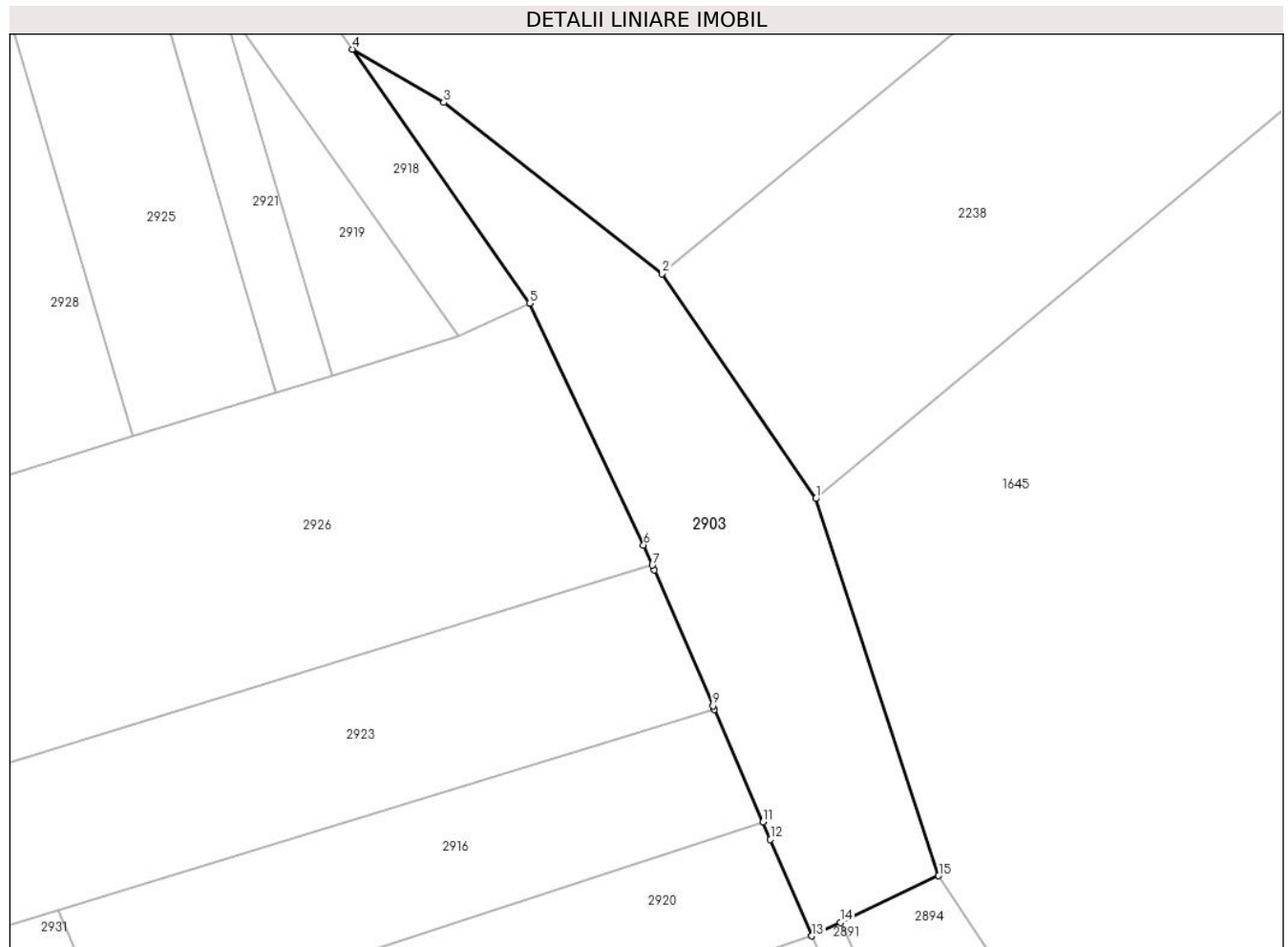
C. Partea III. SARCINI .

Inscrieri privind dezmembramintele dreptului de proprietate, drepturi reale de garanție și sarcini	Referințe
NU SUNT	

Teren

Nr cadastral	Suprafața (mp)*	Observații / Referințe
	1.300	

* Suprafața este determinată în planul de proiecție Stereo 70.



Date referitoare la teren

Crt	Categorie folosință	Intravilan	Suprafața (mp)	Tarla	Parcelă	Nr. topo	Observații / Referințe
1	faneata	NU	1.300	3	104/11	-	

Lungime Segmente

1) Valorile lungimilor segmentelor sunt obținute din proiecție în plan.

Punct început	X / Y	Punct sfârșit	X / Y	Lungime segment (** (m)
1	322.012,762 448.285,776	2	321.997,228 448.308,475	27.505
2	321.997,228 448.308,475	3	321.975,114 448.325,793	28.088
3	321.975,114 448.325,793	4	321.965,872 448.331,176	10.695
4	321.965,872 448.331,176	5	321.983,807 448.305,519	31.304
5	321.983,807 448.305,519	6	321.995,345 448.281,092	27.015

Punct început	X / Y	Punct sfârşit	X / Y	Lungime segment (** (m)
6	321.995,345 448.281,092	7	321.996,228 448.279,042	2.232
7	321.996,228 448.279,042	8	321.996,437 448.278,557	0.528
8	321.996,437 448.278,557	9	322.002,344 448.264,843	14.932
9	322.002,344 448.264,843	10	322.002,501 448.264,48	0.395
10	322.002,501 448.264,48	11	322.007,408 448.253,088	12.404
11	322.007,408 448.253,088	12	322.008,165 448.251,331	1.913
12	322.008,165 448.251,331	13	322.012,361 448.241,589	10.607
13	322.012,361 448.241,589	14	322.015,26 448.242,961	3.207
14	322.015,26 448.242,961	15	322.025,185 448.247,659	10.981
15	322.025,185 448.247,659	1	322.012,762 448.285,776	40.09

** Lungimile segmentelor sunt determinate în planul de proiecție Stereo 70 și sunt rotunjite la 1 milimetru.

*** Distanța dintre puncte este formată din segmente cumulate ce sunt mai mici decât valoarea 1 milimetru.

**DATE DESPRE IMOBILUL NR. 2904**

Oficiul de Cadastru și Publicitate Imobiliară HUNEDOARA
Biroul de Cadastru și Publicitate Imobiliară Hateg

A. Partea I. Descrierea imobilului

TEREN Extravilan

Adresa: Jud. Hunedoara

Nr. Crt	Nr cadastral Nr. topografic	Suprafața* (mp)	Observații / Referințe
A1		1.250	Sector cadastral:20 Teren neimprejmuit;

B. Partea II. Proprietari și acte

Inscrieri privitoare la dreptul de proprietate și alte drepturi reale	Referințe
1 / 03/01/2024	
Act Normativ nr. 7, din 13/03/1996 emis de Parlamentul României;	
B1	A1
Intabulare, drept de PROPRIETATE, dobandit prin Lege, cota actuala 1/1	
1) COMUNA SARMIZEGETUSA- REZERVA COMISIEI LOCALE DE FOND FUNCJAR , CIF:4633293	

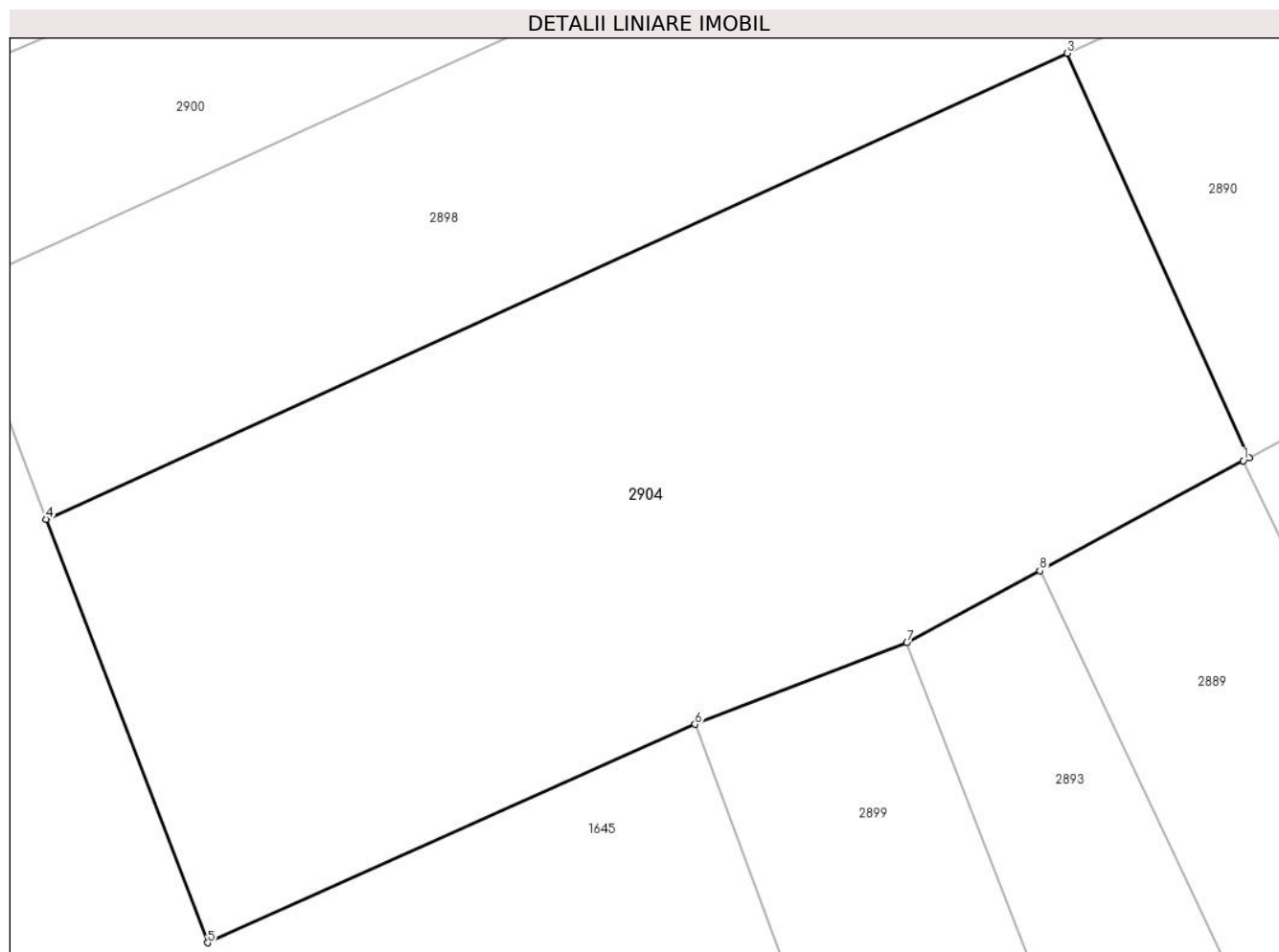
C. Partea III. SARCINI .

Inscrieri privind dezmembramintele dreptului de proprietate, drepturi reale de garanție și sarcini	Referințe
NU SUNT	

Teren

Nr cadastral	Suprafața (mp)*	Observații / Referințe
	1.250	

* Suprafața este determinată în planul de proiecție Stereo 70.



Date referitoare la teren

Crt	Categorie folosință	Intra vilan	Suprafața (mp)	Tarla	Parcelă	Nr. topo	Observații / Referințe
1	faneata	NU	1.250	-	104/29	-	

Lungime Segmente

1) Valorile lungimilor segmentelor sunt obținute din proiecție în plan.

Punct început	X / Y	Punct sfârșit	X / Y	Lungime segment (** (m)
1	322.030,283 448.082,592	2	322.030,562 448.082,743	0.317
2	322.030,562 448.082,743	3	322.021,62 448.102,596	21.774
3	322.021,62 448.102,596	4	321.971,489 448.079,726	55.101
4	321.971,489 448.079,726	5	321.979,411 448.058,932	22.252
5	321.979,411 448.058,932	6	322.003,353 448.069,655	26.234

Punct început	X / Y	Punct sfârşit	X / Y	Lungime segment (** (m)
6	322.003,353 448.069,655	7	322.013,757 448.073,66	11.148
7	322.013,757 448.073,66	8	322.020,291 448.077,192	7.428
8	322.020,291 448.077,192	1	322.030,283 448.082,592	11.358

** Lungimile segmentelor sunt determinate în planul de proiecţie Stereo 70 şi sunt rotunjite la 1 milimetru.

*** Distanţa dintre puncte este formată din segmente cumulate ce sunt mai mici decât valoarea 1 milimetru.

**DATE DESPRE IMOBILUL NR. 2905**

Oficiul de Cadastru și Publicitate Imobiliară HUNEDOARA
Biroul de Cadastru și Publicitate Imobiliară Hateg

A. Partea I. Descrierea imobilului

TEREN Extravilan

Adresa: Jud. Hunedoara

Nr. Crt	Nr cadastral Nr. topografic	Suprafața* (mp)	Observații / Referințe
A1		2.000	Sector cadastral:20 Teren neimprejmuit;

B. Partea II. Proprietari și acte

Inscrieri privitoare la dreptul de proprietate și alte drepturi reale	Referințe
1 / 04/01/2024	
Act Administrativ nr. 41568/97, din 14/02/2001 emis de CJSPDAT HUNEDOARA;	
B1	A1
Intabulare, drept de PROPRIETATE, dobandit prin Reconstituire, cota actuala 1/1 1) BOCIAT IOSIF	

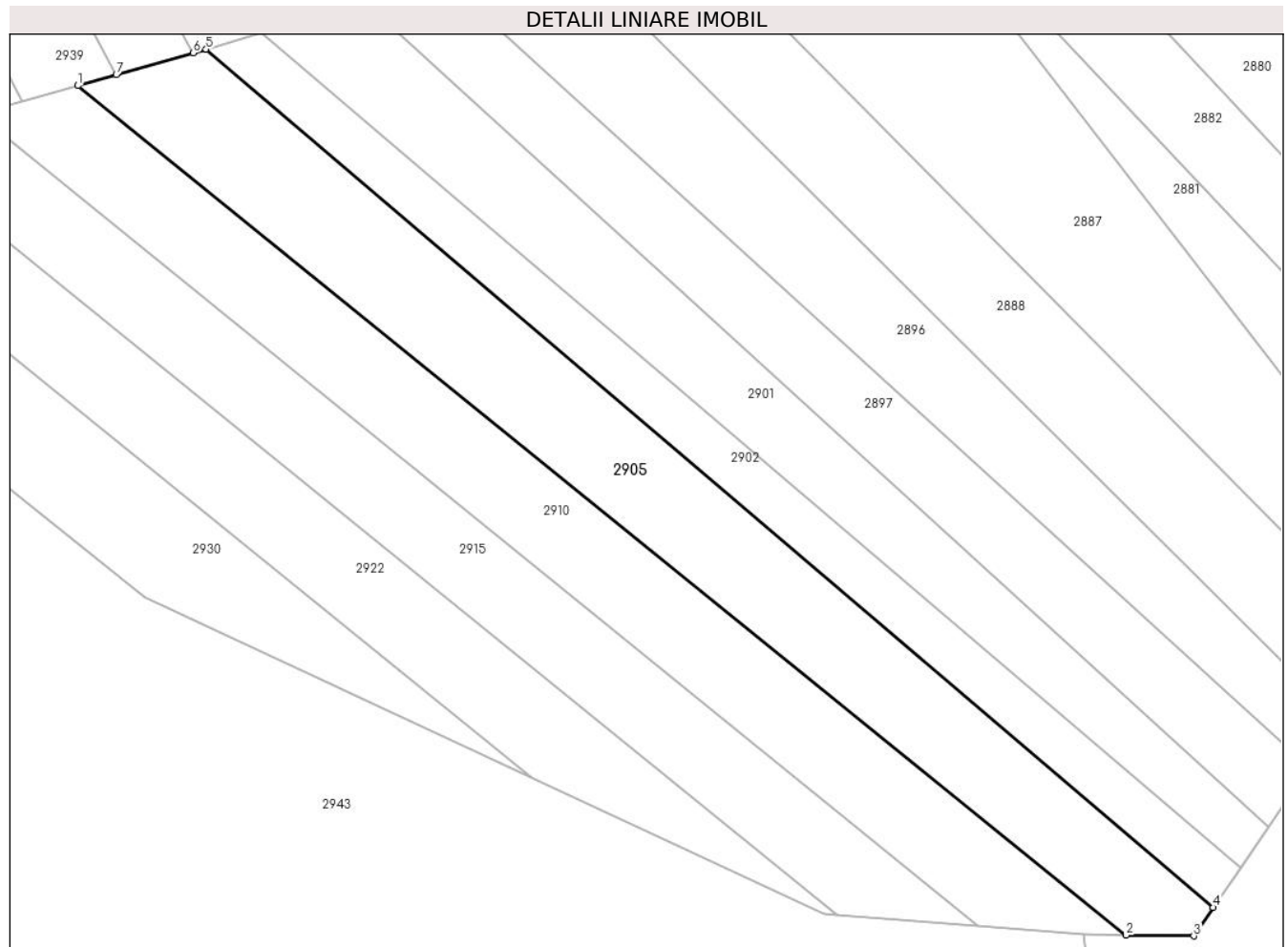
C. Partea III. SARCINI .

Inscrieri privind dezmembramintele dreptului de proprietate, drepturi reale de garanție și sarcini	Referințe
NU SUNT	

Teren

Nr cadastral	Suprafața (mp)*	Observații / Referințe
	2.000	

* Suprafața este determinată în planul de proiecție Stereo 70.



Date referitoare la teren

Crt	Categorie folosință	Intra vilan	Suprafața (mp)	Tarla	Parcelă	Nr. topo	Observații / Referințe
1	faneata	NU	2.000	2	82/34	-	

Lungime Segmente

1) Valorile lungimilor segmentelor sunt obținute din proiecție în plan.

Punct început	X / Y	Punct sfârșit	X / Y	Lungime segment (** (m)
1	321.930,485 447.837,408	2	322.062,591 447.730,43	169.989
2	322.062,591 447.730,43	3	322.071,13 447.730,35	8.539
3	322.071,13 447.730,35	4	322.073,597 447.733,919	4.339
4	322.073,597 447.733,919	5	321.946,663 447.841,998	166.713
5	321.946,663 447.841,998	6	321.945,047 447.841,54	1.68

Punct început	X / Y	Punct sfârșit	X / Y	Lungime segment (** (m)
6	321.945,047 447.841,54	7	321.935,334 447.838,784	10.096
7	321.935,334 447.838,784	1	321.930,485 447.837,408	5.04

** Lungimile segmentelor sunt determinate în planul de proiecție Stereo 70 și sunt rotunjite la 1 milimetru.

*** Distanța dintre puncte este formată din segmente cumulate ce sunt mai mici decât valoarea 1 milimetru.

**DATE DESPRE IMOBILUL NR. 2906**

Oficiul de Cadastru și Publicitate Imobiliară HUNEDOARA
Biroul de Cadastru și Publicitate Imobiliară Hateg

A. Partea I. Descrierea imobilului

TEREN Extravilan

Adresa: Jud. Hunedoara

Nr. Crt	Nr cadastral Nr. topografic	Suprafața* (mp)	Observații / Referințe
A1		801	Sector cadastral:20 Teren neimprejmuit;

B. Partea II. Proprietari și acte

Inscrieri privitoare la dreptul de proprietate și alte drepturi reale	Referințe
1 / 03/01/2024	
Act Normativ nr. 7, din 13/03/1996 emis de Parlamentul României;	
B1	A1
1) COMUNA SARMIZEGETUSA- REZERVA COMISIEI LOCALE DE FOND FUNCJAR , CIF:4633293	

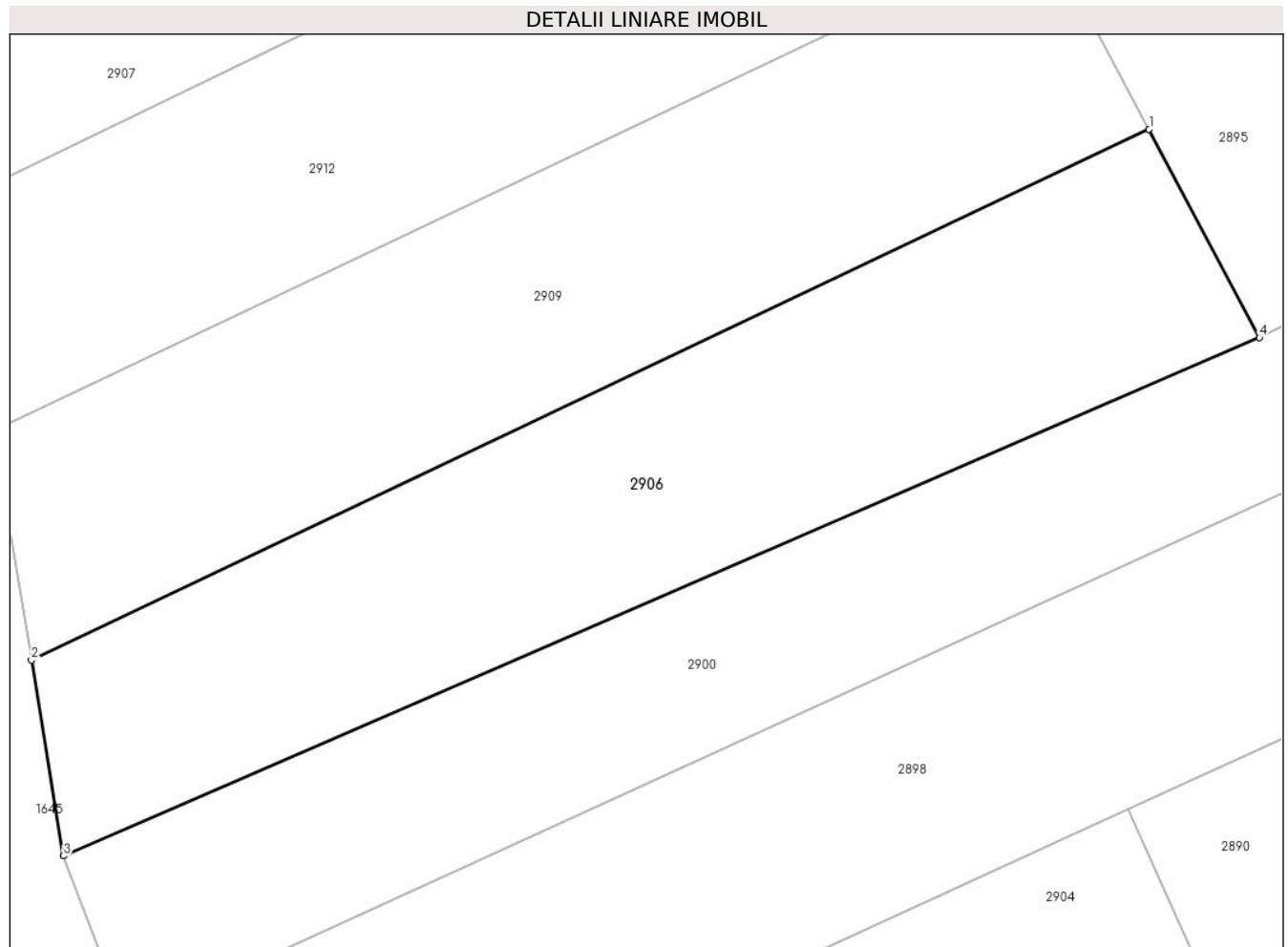
C. Partea III. SARCINI .

Inscrieri privind dezmembramintele dreptului de proprietate, drepturi reale de garanție și sarcini	Referințe
NU SUNT	

Teren

Nr cadastral	Suprafața (mp)*	Observații / Referințe
	801	

* Suprafața este determinată în planul de proiecție Stereo 70.



Date referitoare la teren

Crt	Categorie folosință	Intra vilan	Suprafața (mp)	Tarla	Parcelă	Nr. topo	Observații / Referințe
1	faneata	NU	801	-	104/25/3	-	

Lungime Segmente

1) Valorile lungimilor segmentelor sunt obținute din proiecție în plan.

Punct început	X / Y	Punct sfârșit	X / Y	Lungime segment (** (m)
1	322.022,762 448.139,527	2	321.961,998 448.110,69	67.259
2	321.961,998 448.110,69	3	321.963,74 448.100,061	10.771
3	321.963,74 448.100,061	4	322.028,764 448.128,208	70.855
4	322.028,764 448.128,208	1	322.022,762 448.139,527	12.812

** Lungimile segmentelor sunt determinate în planul de proiecție Stereo 70 și sunt rotunjite la 1 milimetru.

***** Distanţa dintre puncte este formată din segmente cumulate ce sunt mai mici decât valoarea 1 milimetru.**

**DATE DESPRE IMOBILUL NR. 2907**

Oficiul de Cadastru și Publicitate Imobiliară HUNEDOARA
Biroul de Cadastru și Publicitate Imobiliară Hateg

A. Partea I. Descrierea imobilului

TEREN Extravilan

Adresa: Jud. Hunedoara

Nr. Crt	Nr cadastral Nr. topografic	Suprafața* (mp)	Observații / Referințe
A1	63054	1.400	Sector cadastral:20 Teren neimprejmuit;

B. Partea II. Proprietari și acte

Inscrieri privitoare la dreptul de proprietate și alte drepturi reale		Referințe
22241 / 19/08/2021		
Act Notarial nr. 1220, din 18/08/2021 emis de VasIU MIHAELA-CAMELIA;		
B1	Intabulare, drept de PROPRIETATEcu titlu donație, dobandit prin Conventie, cota actuala 1/1, cota initiala 1/1 1) MĂRCUȚI DORINA, căsătorită,bun propriu	A1

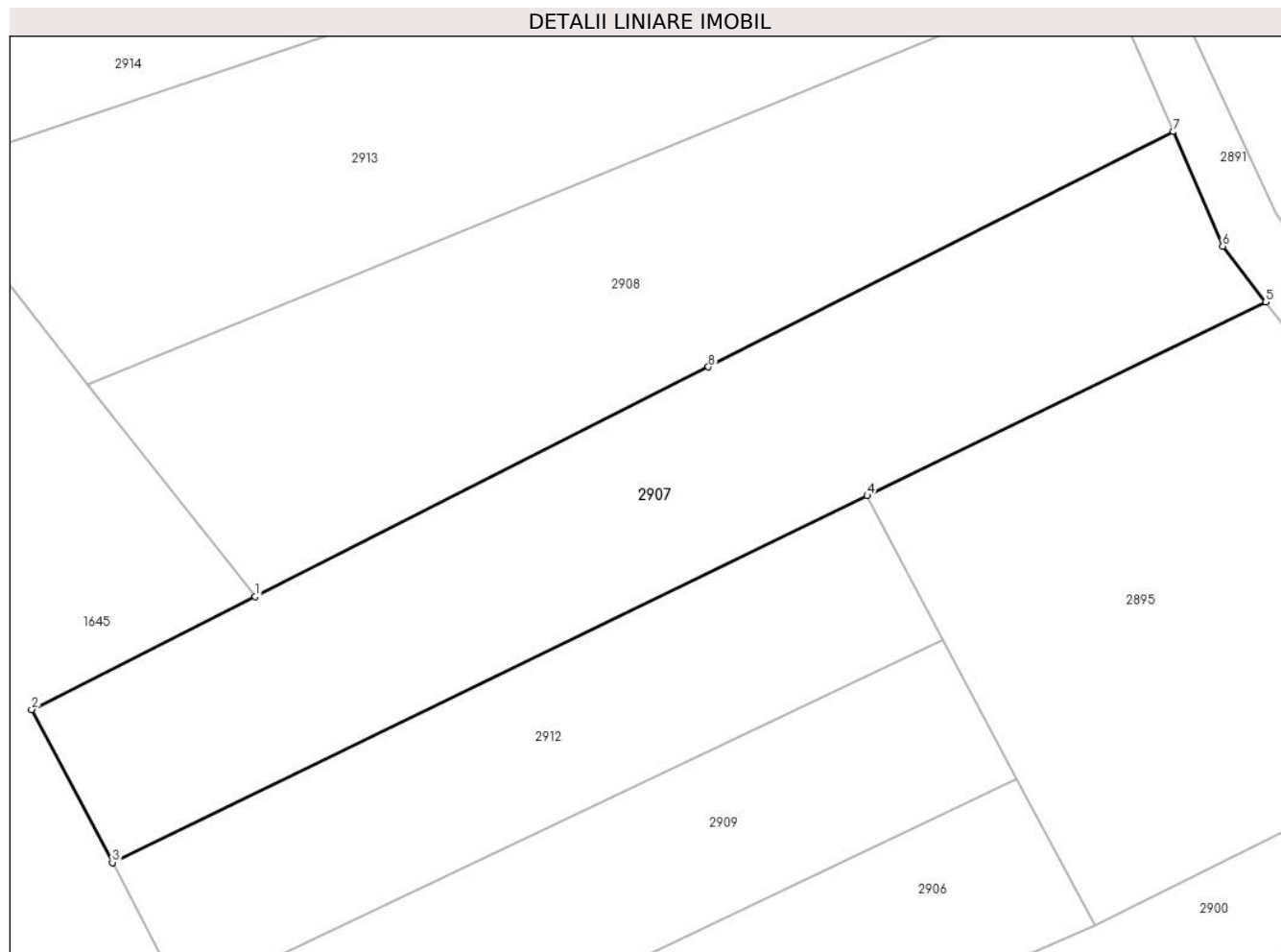
C. Partea III. SARCINI .

Inscrieri privind dezmembramintele dreptului de proprietate, drepturi reale de garanție și sarcini	Referințe
NU SUNT	

Teren

Nr cadastral	Suprafața (mp)*	Observații / Referințe
63054	1.400	

* Suprafața este determinată în planul de proiecție Stereo 70.



Date referitoare la teren

Crt	Categorie folosință	Intra vilan	Suprafața (mp)	Tarla	Parcelă	Nr. topo	Observații / Referințe
1	faneata	NU	1.400	3	104/23	-	

Lungime Segmente

1) Valorile lungimilor segmentelor sunt obținute din proiecție în plan.

Punct început	X / Y	Punct sfârșit	X / Y	Lungime segment (** (m)
1	321.963,753 448.153,619	2	321.946,436 448.144,88	19.397
2	321.946,436 448.144,88	3	321.952,691 448.133,048	13.384
3	321.952,691 448.133,048	4	322.011,149 448.161,427	64.982
4	322.011,149 448.161,427	5	322.042,014 448.176,41	34.309
5	322.042,014 448.176,41	6	322.038,674 448.180,722	5.454

Punct început	X / Y	Punct sfârşit	X / Y	Lungime segment (** (m)
6	322.038,674 448.180,722	7	322.034,857 448.189,587	9.652
7	322.034,857 448.189,587	8	321.998,851 448.171,383	40.346
8	321.998,851 448.171,383	1	321.963,753 448.153,619	39.337

** Lungimile segmentelor sunt determinate în planul de proiecție Stereo 70 și sunt rotunjite la 1 milimetru.

*** Distanța dintre puncte este formată din segmente cumulate ce sunt mai mici decât valoarea 1 milimetru.

**DATE DESPRE IMOBILUL NR. 2908**

Oficiul de Cadastru și Publicitate Imobiliară HUNEDOARA
Biroul de Cadastru și Publicitate Imobiliară Hateg

A. Partea I. Descrierea imobilului

TEREN Extravilan

Adresa: Jud. Hunedoara

Nr. Crt	Nr cadastral Nr. topografic	Suprafața* (mp)	Observații / Referințe
A1		1.400	Sector cadastral:20 Teren neimprejmuit;

B. Partea II. Proprietari și acte

Inscrieri privitoare la dreptul de proprietate și alte drepturi reale	Referințe
1 / 03/01/2024	
Act Normativ nr. 7, din 13/03/1996 emis de Parlamentul României;	
B1	A1
Intabulare, drept de PROPRIETATE, dobandit prin Lege, cota actuala 1/1	
1) COMUNA SARMIZEGETUSA- REZERVA COMISIEI LOCALE DE FOND FUNCJAR , CIF:4633293	

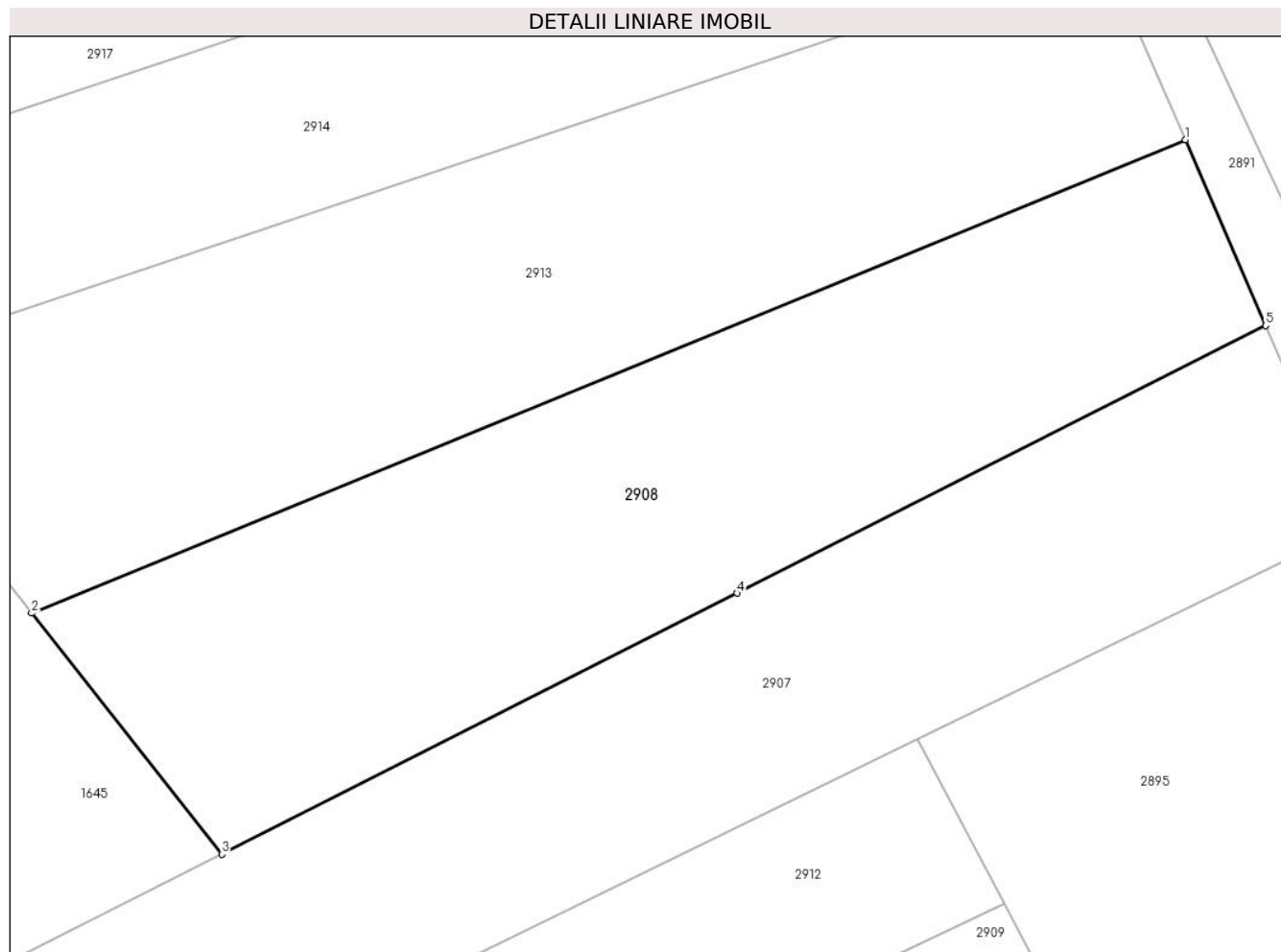
C. Partea III. SARCINI .

Inscrieri privind dezmembramintele dreptului de proprietate, drepturi reale de garanție și sarcini	Referințe
NU SUNT	

Teren

Nr cadastral	Suprafața (mp)*	Observații / Referințe
	1.400	

* Suprafața este determinată în planul de proiecție Stereo 70.



Date referitoare la teren

Crt	Categorie folosință	Intravilan	Suprafața (mp)	Tarla	Parcelă	Nr. topo	Observații / Referințe
1	faneata	NU	1.400	-	104/22	-	

Lungime Segmente

1) Valorile lungimilor segmentelor sunt obținute din proiecție în plan.

Punct început	X / Y	Punct sfârșit	X / Y	Lungime segment (** (m)
1	322.029,392 448.202,219	2	321.950,809 448.170,02	84.924
2	321.950,809 448.170,02	3	321.963,753 448.153,619	20.894
3	321.963,753 448.153,619	4	321.998,851 448.171,383	39.337
4	321.998,851 448.171,383	5	322.034,857 448.189,587	40.346
5	322.034,857 448.189,587	1	322.029,392 448.202,219	13.763

**** Lungimile segmentelor sunt determinate în planul de proiecție Stereo 70 și sunt rotunjite la 1 milimetru.**

***** Distanța dintre puncte este formată din segmente cumulate ce sunt mai mici decât valoarea 1 milimetru.**

**DATE DESPRE IMOBILUL NR. 2909**

Oficiul de Cadastru și Publicitate Imobiliară HUNEDOARA
Biroul de Cadastru și Publicitate Imobiliară Hateg

A. Partea I. Descrierea imobilului

TEREN Extravilan

Adresa: Jud. Hunedoara

Nr. Crt	Nr cadastral Nr. topografic	Suprafața* (mp)	Observații / Referințe
A1		800	Sector cadastral:20 Teren neimprejmuit;

B. Partea II. Proprietari și acte

Inscrieri privitoare la dreptul de proprietate și alte drepturi reale	Referințe
1 / 04/01/2024	
Act Administrativ nr. 41568/95, din 12/02/2001 emis de CJSPDAT HUNEDOARA;	
B1	A1
Intabulare, drept de PROPRIETATE, dobandit prin Reconstituire, cota actuala 1/1 1) TOMA DANIEL	

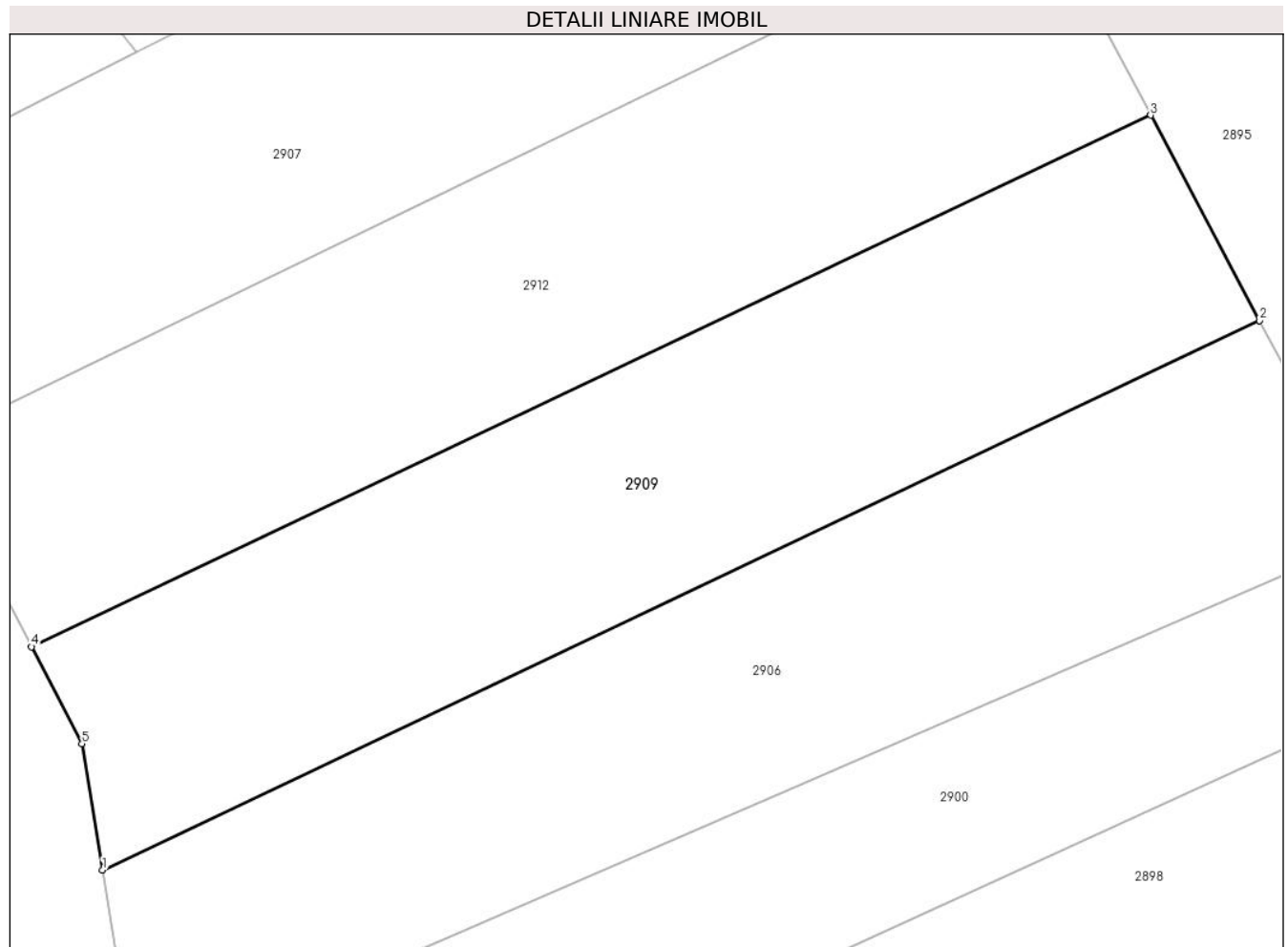
C. Partea III. SARCINI .

Inscrieri privind dezmembramintele dreptului de proprietate, drepturi reale de garanție și sarcini	Referințe
NU SUNT	

Teren

Nr cadastral	Suprafața (mp)*	Observații / Referințe
	800	

* Suprafața este determinată în planul de proiecție Stereo 70.



Date referitoare la teren

Crt	Categorie folosință	Intra vilan	Suprafața (mp)	Tarla	Parcelă	Nr. topo	Observații / Referințe
1	faneata	NU	800	3	104/25/2	-	

Lungime Segmente

1) Valorile lungimilor segmentelor sunt obținute din proiecție în plan.

Punct început	X / Y	Punct sfârșit	X / Y	Lungime segment (** (m)
1	321.961,998 448.110,69	2	322.022,762 448.139,527	67.259
2	322.022,762 448.139,527	3	322.017,049 448.150,299	12.193
3	322.017,049 448.150,299	4	321.958,259 448.122,399	65.074
4	321.958,259 448.122,399	5	321.960,913 448.117,314	5.736
5	321.960,913 448.117,314	1	321.961,998 448.110,69	6.712

**** Lungimile segmentelor sunt determinate în planul de proiecție Stereo 70 și sunt rotunjite la 1 milimetru.**

***** Distanța dintre puncte este formată din segmente cumulate ce sunt mai mici decât valoarea 1 milimetru.**

**DATE DESPRE IMOBILUL NR. 2910**

Oficiul de Cadastru și Publicitate Imobiliară HUNEDOARA
Biroul de Cadastru și Publicitate Imobiliară Hateg

A. Partea I. Descrierea imobilului

TEREN Extravilan

Adresa: Jud. Hunedoara

Nr. Crt	Nr cadastral Nr. topografic	Suprafața* (mp)	Observații / Referințe
A1		1.800	Sector cadastral:20 Teren neimpregmuit;

B. Partea II. Proprietari și acte

Inscrieri privitoare la dreptul de proprietate și alte drepturi reale	Referințe
1 / 04/01/2024	
Act Administrativ nr. 91054/273, din 07/06/2005 emis de CJSPDAT HUNEDOARA;	
B1	A1
Intabulare, drept de PROPRIETATE, dobandit prin Reconstituire, cota actuala 1/1 1) ȘENDRONI IOAN	

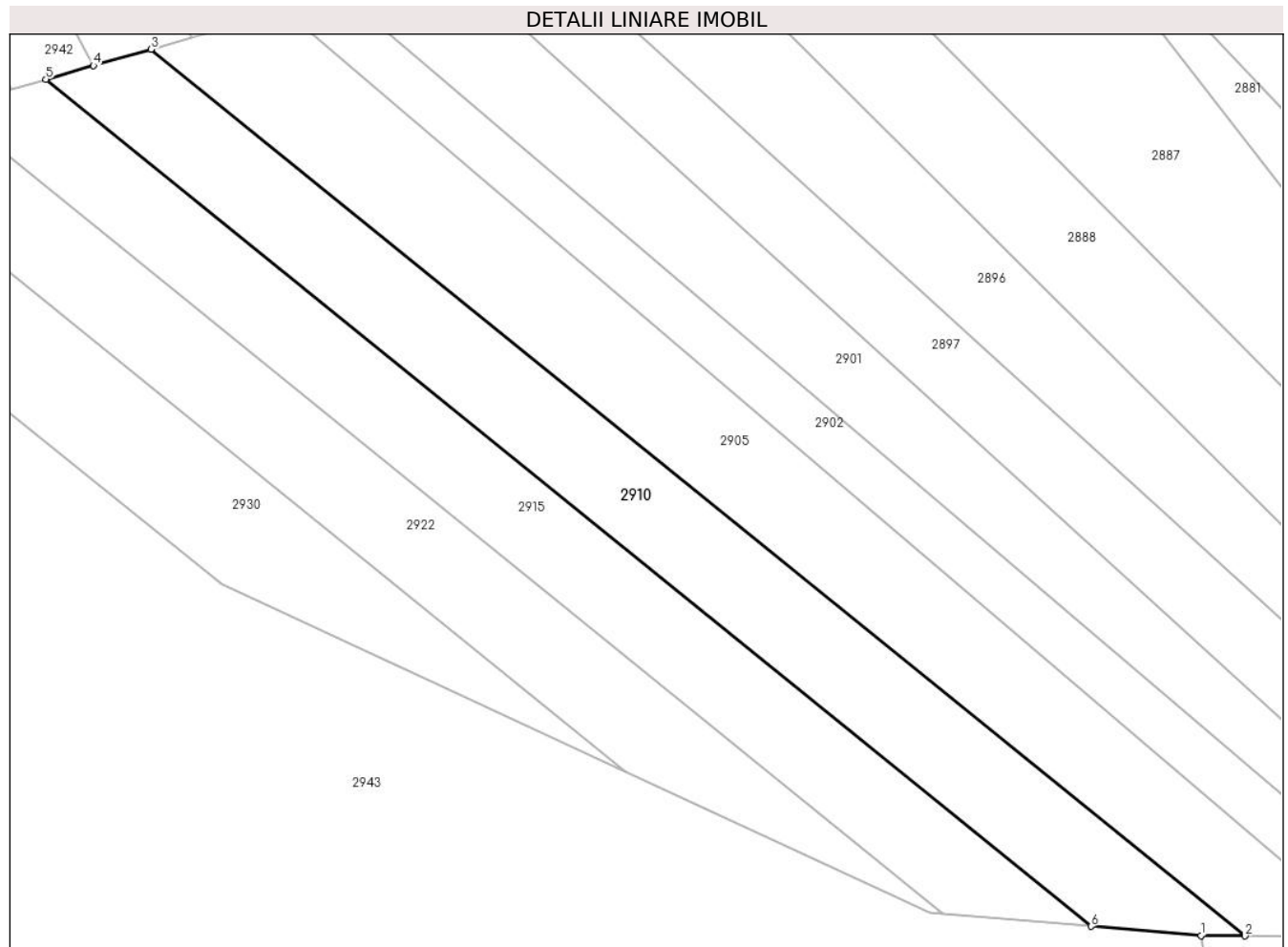
C. Partea III. SARCINI .

Inscrieri privind dezmembramintele dreptului de proprietate, drepturi reale de garanție și sarcini	Referințe
NU SUNT	

Teren

Nr cadastral	Suprafața (mp)*	Observații / Referințe
	1.800	

* Suprafața este determinată în planul de proiecție Stereo 70.



Date referitoare la teren

Crt	Categorie folosință	Intra vilan	Suprafața (mp)	Tarla	Parcelă	Nr. topo	Observații / Referințe
1	faneata	NU	1.800	3	82/35	-	

Lungime Segmente

1) Valorile lungimilor segmentelor sunt obținute din proiecție în plan.

Punct început	X / Y	Punct sfârșit	X / Y	Lungime segment (** (m)
1	322.057,25 447.730,48	2	322.062,591 447.730,43	5.341
2	322.062,591 447.730,43	3	321.930,485 447.837,408	169.989
3	321.930,485 447.837,408	4	321.923,524 447.835,434	7.235
4	321.923,524 447.835,434	5	321.917,76 447.833,798	5.992
5	321.917,76 447.833,798	6	322.043,994 447.731,575	162.433

Punct început	X / Y	Punct sfârşit	X / Y	Lungime segment (** (m)
6	322.043,994 447.731,575	1	322.057,25 447.730,48	13.301

** Lungimile segmentelor sunt determinate în planul de proiecţie Stereo 70 şi sunt rotunjite la 1 milimetru.

*** Distanţa dintre puncte este formată din segmente cumulate ce sunt mai mici decât valoarea 1 milimetru.

**DATE DESPRE IMOBILUL NR. 2911**

Oficiul de Cadastru și Publicitate Imobiliară HUNEDOARA
Biroul de Cadastru și Publicitate Imobiliară Hateg

A. Partea I. Descrierea imobilului

TEREN Extravilan

Adresa: Jud. Hunedoara

Nr. Crt	Nr cadastral Nr. topografic	Suprafața* (mp)	Observații / Referințe
A1		2.447	Sector cadastral:20 Teren neimprejmuit;

B. Partea II. Proprietari și acte

Inscrieri privitoare la dreptul de proprietate și alte drepturi reale	Referințe
1 / 03/01/2024	
Act Normativ nr. 7, din 13/03/1996 emis de Parlamentul României;	
B1	A1
Intabulare, drept de PROPRIETATE, dobandit prin Lege, cota actuala 1/1 1) COMUNA SARMIZEGETUSA- REZERVA COMISIEI LOCALE DE FOND FUNCJAR , CIF:4633293	

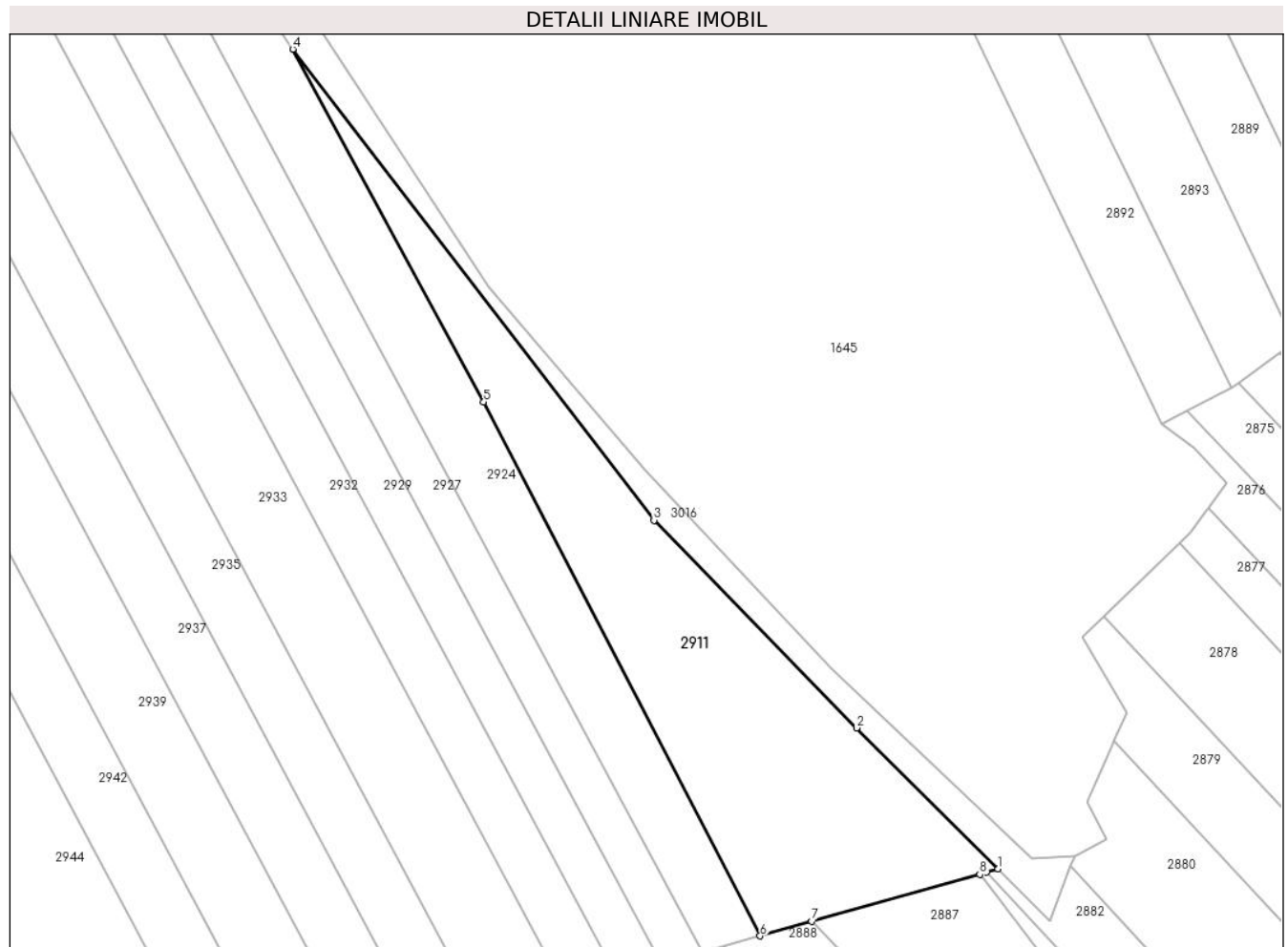
C. Partea III. SARCINI .

Inscrieri privind dezmembramintele dreptului de proprietate, drepturi reale de garanție și sarcini	Referințe
NU SUNT	

Teren

Nr cadastral	Suprafaţa (mp)*	Observații / Referințe
	2.447	

* Suprafața este determinată în planul de proiecție Stereo 70.



Date referitoare la teren

Crt	Categorie folosință	Intra vilan	Suprafața (mp)	Tarla	Parcelă	Nr. topo	Observații / Referințe
1	faneata	NU	2.447	-	104/22	-	

Lungime Segmente

1) Valorile lungimilor segmentelor sunt obținute din proiecție în plan.

Punct început	X / Y	Punct sfârșit	X / Y	Lungime segment (** (m)
1	322.034,874 447.866,934	2	322.012,751 447.888,931	31.198
2	322.012,751 447.888,931	3	321.981,116 447.921,348	45.295
3	321.981,116 447.921,348	4	321.924,698 447.994,871	92.675
4	321.924,698 447.994,871	5	321.954,525 447.939,825	62.608
5	321.954,525 447.939,825	6	321.997,708 447.856,479	93.869

Punct început	X / Y	Punct sfârșit	X / Y	Lungime segment (** (m)
6	321.997,708 447.856,479	7	322.005,732 447.858,755	8.341
7	322.005,732 447.858,755	8	322.032,006 447.866,073	27.274
8	322.032,006 447.866,073	9	322.033,056 447.866,426	1.108
9	322.033,056 447.866,426	1	322.034,874 447.866,934	1.888

** Lungimile segmentelor sunt determinate în planul de proiecție Stereo 70 și sunt rotunjite la 1 milimetru.

*** Distanța dintre puncte este formată din segmente cumulate ce sunt mai mici decât valoarea 1 milimetru.

**DATE DESPRE IMOBILUL NR. 2912**

Oficiul de Cadastru și Publicitate Imobiliară HUNEDOARA
Biroul de Cadastru și Publicitate Imobiliară Hateg

A. Partea I. Descrierea imobilului

TEREN Extravilan

Adresa: Jud. Hunedoara

Nr. Crt	Nr cadastral Nr. topografic	Suprafața* (mp)	Observații / Referințe
A1		800	Sector cadastral:20 Teren neimprejmuit;

B. Partea II. Proprietari și acte

Inscrieri privitoare la dreptul de proprietate și alte drepturi reale	Referințe
1 / 03/01/2024	
Act Normativ nr. 7, din 13/03/1996 emis de Parlamentul României;	
B1	A1
Intabulare, drept de PROPRIETATE, dobândit prin Lege, cota actuala 1/1 1) COMUNA SARMIZEGETUSA- REZERVA COMISIEI LOCALE DE FOND FUNCJAR , CIF:4633293	

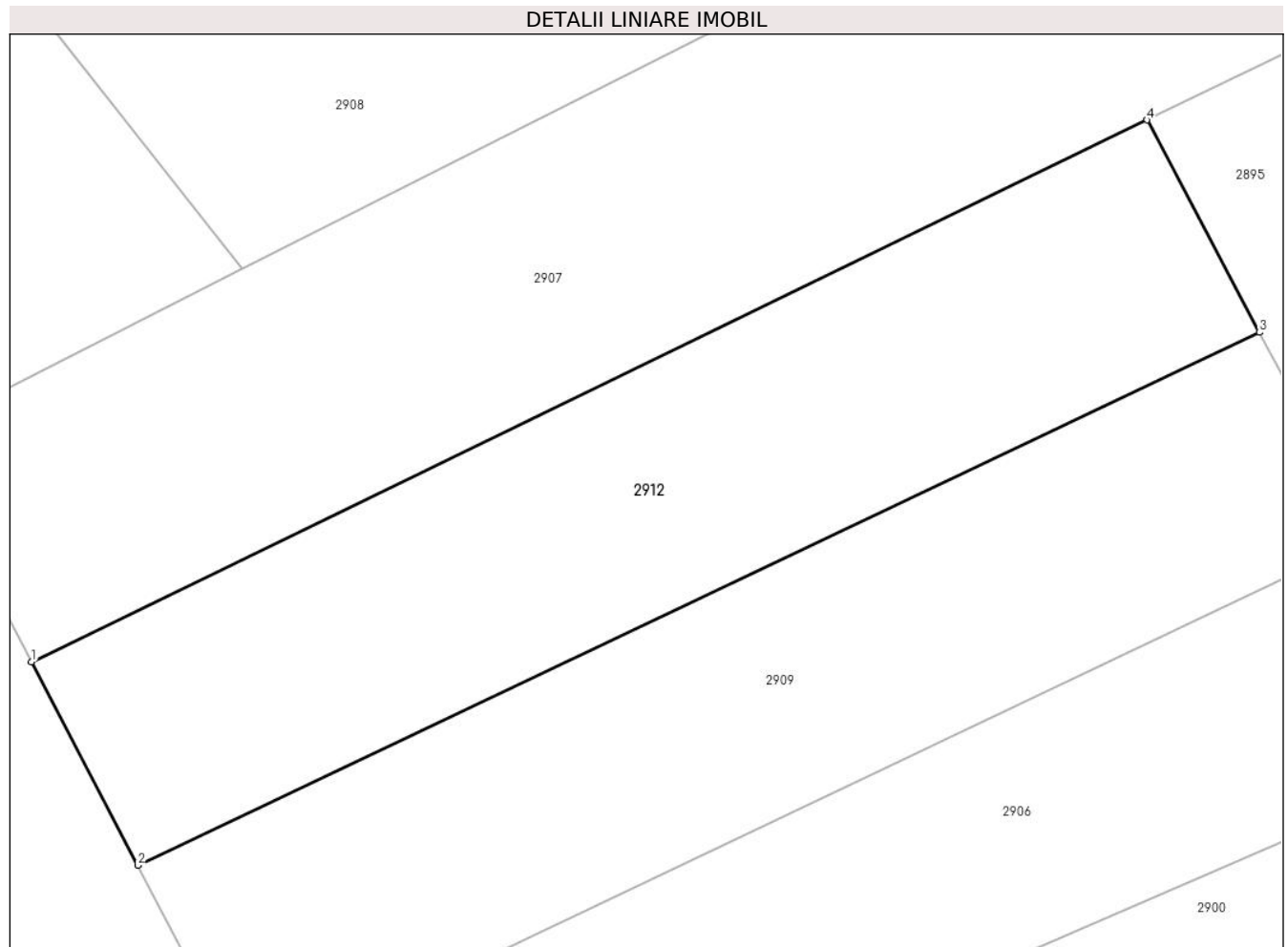
C. Partea III. SARCINI .

Inscrieri privind dezmembramintele dreptului de proprietate, drepturi reale de garanție și sarcini	Referințe
NU SUNT	

Teren

Nr cadastral	Suprafața (mp)*	Observații / Referințe
	800	

* Suprafața este determinată în planul de proiecție Stereo 70.



Date referitoare la teren

Crt	Categorie folosință	Intra vilan	Suprafața (mp)	Tarla	Parcelă	Nr. topo	Observații / Referințe
1	faneata	NU	800	-	104/25/1	-	

Lungime Segmente

1) Valorile lungimilor segmentelor sunt obținute din proiecție în plan.

Punct început	X / Y	Punct sfârșit	X / Y	Lungime segment (** (m)
1	321.952,691 448.133,048	2	321.958,259 448.122,399	12.017
2	321.958,259 448.122,399	3	322.017,049 448.150,299	65.074
3	322.017,049 448.150,299	4	322.011,149 448.161,427	12.595
4	322.011,149 448.161,427	1	321.952,691 448.133,048	64.982

** Lungimile segmentelor sunt determinate în planul de proiecție Stereo 70 și sunt rotunjite la 1 milimetru.

***** Distanţa dintre puncte este formată din segmente cumulate ce sunt mai mici decât valoarea 1 milimetru.**

**DATE DESPRE IMOBILUL NR. 2913**

Oficiul de Cadastru și Publicitate Imobiliară HUNEDOARA
Biroul de Cadastru și Publicitate Imobiliară Hateg

A. Partea I. Descrierea imobilului

TEREN Extravilan

Adresa: Jud. Hunedoara

Nr. Crt	Nr cadastral Nr. topografic	Suprafața* (mp)	Observații / Referințe
A1		1.500	Sector cadastral:20 Teren neimprejmuit;

B. Partea II. Proprietari și acte

Inscrieri privitoare la dreptul de proprietate și alte drepturi reale	Referințe
1 / 03/01/2024	
Act Normativ nr. 7, din 13/03/1996 emis de Parlamentul României;	
B1	A1
Intabulare, drept de PROPRIETATE, dobândit prin Lege, cota actuala 1/1 1) COMUNA SARMIZEGETUSA- REZERVA COMISIEI LOCALE DE FOND FUNCJAR , CIF:4633293	

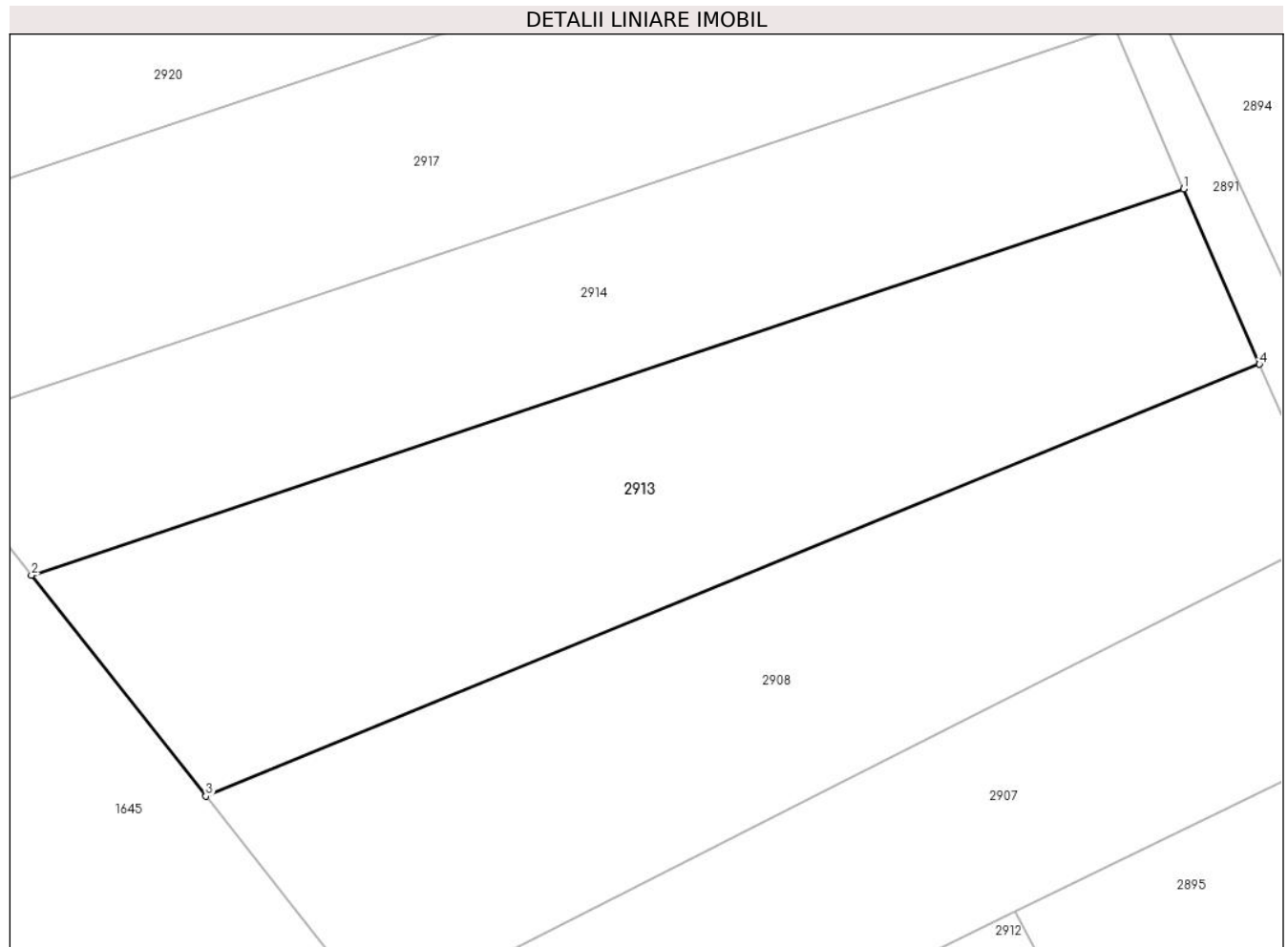
C. Partea III. SARCINI .

Inscrieri privind dezmembramintele dreptului de proprietate, drepturi reale de garanție și sarcini	Referințe
NU SUNT	

Teren

Nr cadastral	Suprafața (mp)*	Observații / Referințe
	1.500	

* Suprafața este determinată în planul de proiecție Stereo 70.



Date referitoare la teren

Crt	Categorie folosință	Intra vilan	Suprafața (mp)	Tarla	Parcelă	Nr. topo	Observații / Referințe
1	faneata	NU	1.500	-	104/21	-	

Lungime Segmente

1) Valorile lungimilor segmentelor sunt obținute din proiecție în plan.

Punct început	X / Y	Punct sfârșit	X / Y	Lungime segment (** (m)
1	322.023,739 448.215,287	2	321.937,793 448.186,495	90.64
2	321.937,793 448.186,495	3	321.950,809 448.170,02	20.996
3	321.950,809 448.170,02	4	322.029,392 448.202,219	84.924
4	322.029,392 448.202,219	1	322.023,739 448.215,287	14.238

** Lungimile segmentelor sunt determinate în planul de proiecție Stereo 70 și sunt rotunjite la 1 milimetru.

***** Distanţa dintre puncte este formată din segmente cumulate ce sunt mai mici decât valoarea 1 milimetru.**

**DATE DESPRE IMOBILUL NR. 2914**

Oficiul de Cadastru și Publicitate Imobiliară HUNEDOARA
Biroul de Cadastru și Publicitate Imobiliară Hateg

A. Partea I. Descrierea imobilului

TEREN Extravilan

Adresa: Jud. Hunedoara

Nr. Crt	Nr cadastral Nr. topografic	Suprafața* (mp)	Observații / Referințe
A1		1.200	Sector cadastral:20 Teren neimpregmuit;

B. Partea II. Proprietari și acte

Inscrieri privitoare la dreptul de proprietate și alte drepturi reale	Referințe
1 / 04/01/2024	
Act Administrativ nr. 91054/326, din 30/09/2005 emis de CJSPDAT HUNEDOARA;	
B1	A1
Intabulare, drept de PROPRIETATE, dobandit prin Reconstituire, cota actuala 1/1 1) BOCIAT STEFAN	

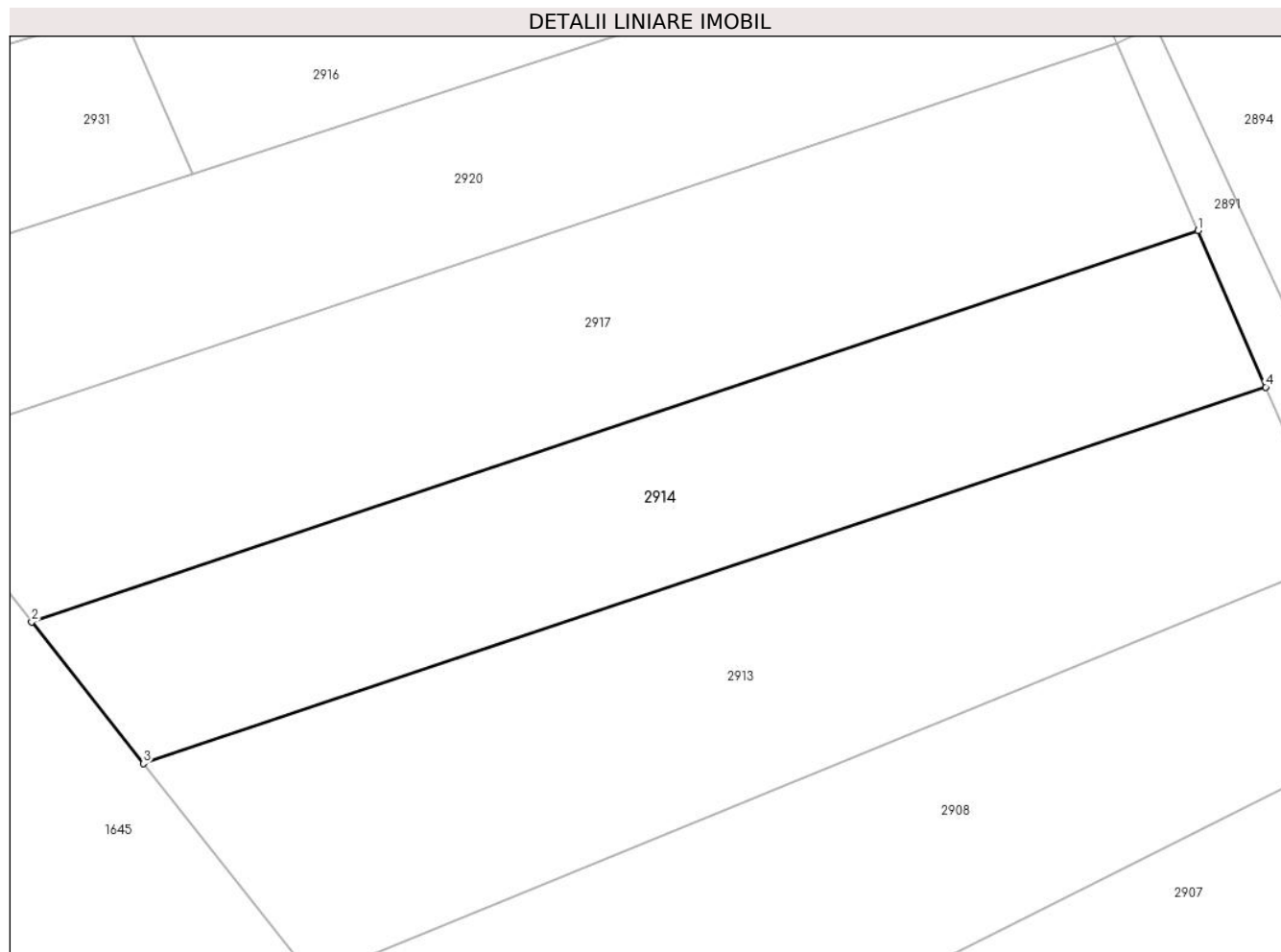
C. Partea III. SARCINI .

Inscrieri privind dezmembramintele dreptului de proprietate, drepturi reale de garanție și sarcini	Referințe
NU SUNT	

Teren

Nr cadastral	Suprafața (mp)*	Observații / Referințe
	1.200	

* Suprafața este determinată în planul de proiecție Stereo 70.



Date referitoare la teren

Crt	Categorie folosință	Intra vilan	Suprafața (mp)	Tarla	Parcelă	Nr. topo	Observații / Referințe
1	pasune	NU	1.200	3	104/20	-	

Lungime Segmente

1) Valorile lungimilor segmentelor sunt obținute din proiecție în plan.

Punct început	X / Y	Punct sfârșit	X / Y	Lungime segment (** (m)
1	322.018,565 448.227,247	2	321.929,242 448.197,324	94.202
2	321.929,242 448.197,324	3	321.937,793 448.186,495	13.798
3	321.937,793 448.186,495	4	322.023,739 448.215,287	90.64
4	322.023,739 448.215,287	1	322.018,565 448.227,247	13.031

** Lungimile segmentelor sunt determinate în planul de proiecție Stereo 70 și sunt rotunjite la 1 milimetru.

***** Distanţa dintre puncte este formată din segmente cumulate ce sunt mai mici decât valoarea 1 milimetru.**

**DATE DESPRE IMOBILUL NR. 2915**

Oficiul de Cadastru și Publicitate Imobiliară HUNEDOARA
Biroul de Cadastru și Publicitate Imobiliară Hațeg

A. Partea I. Descrierea imobilului

TEREN Extravilan

Adresa: Jud. Hunedoara

Nr. Crt	Nr cadastral Nr. topografic	Suprafața* (mp)	Observații / Referințe
A1		1.600	Sector cadastral:20 Teren neimprejmuit;

B. Partea II. Proprietari și acte

Inscrieri privitoare la dreptul de proprietate și alte drepturi reale	Referințe
1 / 04/01/2024	
Hotarare Judecatoreasca nr. Sentință civilă nr 698, din 07/09/2006 emis de Judecătoria Hațeg;	
B1	Intabulare, drept de PROPRIETATE, dobandit prin Hotarare Judecatoreasca, cota actuala 1/1
	1) BOCIAT ȘTEFAN


C. Partea III. SARCINI .

Inscrieri privind dezmembramintele dreptului de proprietate, drepturi reale de garanție și sarcini	Referințe
NU SUNT	

Teren

Nr cadastral	Suprafața (mp)*	Observații / Referințe
	1.600	

* Suprafața este determinată în planul de proiecție Stereo 70.



Date referitoare la teren

Crt	Categorie folosință	Intra vilan	Suprafața (mp)	Tarla	Parcelă	Nr. topo	Observații / Referințe
1	faneata	NU	1.600	3	82/36	-	

Lungime Segmente

1) Valorile lungimilor segmentelor sunt obținute din proiecție în plan.

Punct început	X / Y	Punct sfârșit	X / Y	Lungime segment (** (m)
1	322.026,14 447.733,05	2	322.043,994 447.731,575	17.915
2	322.043,994 447.731,575	3	321.917,76 447.833,798	162.433
3	321.917,76 447.833,798	4	321.913,547 447.832,603	4.379
4	321.913,547 447.832,603	5	321.905,887 447.830,43	7.962
5	321.905,887 447.830,43	1	322.026,14 447.733,05	154.737

**** Lungimile segmentelor sunt determinate în planul de proiecție Stereo 70 și sunt rotunjite la 1 milimetru.**

***** Distanța dintre puncte este formată din segmente cumulate ce sunt mai mici decât valoarea 1 milimetru.**

**DATE DESPRE IMOBILUL NR. 2916**

Oficiul de Cadastru și Publicitate Imobiliară HUNEDOARA
Biroul de Cadastru și Publicitate Imobiliară Hateg

A. Partea I. Descrierea imobilului

TEREN Extravilan

Adresa: Jud. Hunedoara

Nr. Crt	Nr cadastral Nr. topografic	Suprafața* (mp)	Observații / Referințe
A1		900	Sector cadastral:20 Teren neimprejmuit;

B. Partea II. Proprietari și acte

Inscrieri privitoare la dreptul de proprietate și alte drepturi reale	Referințe
1 / 03/01/2024	
Act Normativ nr. 7, din 13/03/1996 emis de Parlamentul României;	
B1	A1
1) COMUNA SARMIZEGETUSA- REZERVA COMISIEI LOCALE DE FOND FUNCJAR , CIF:4633293	

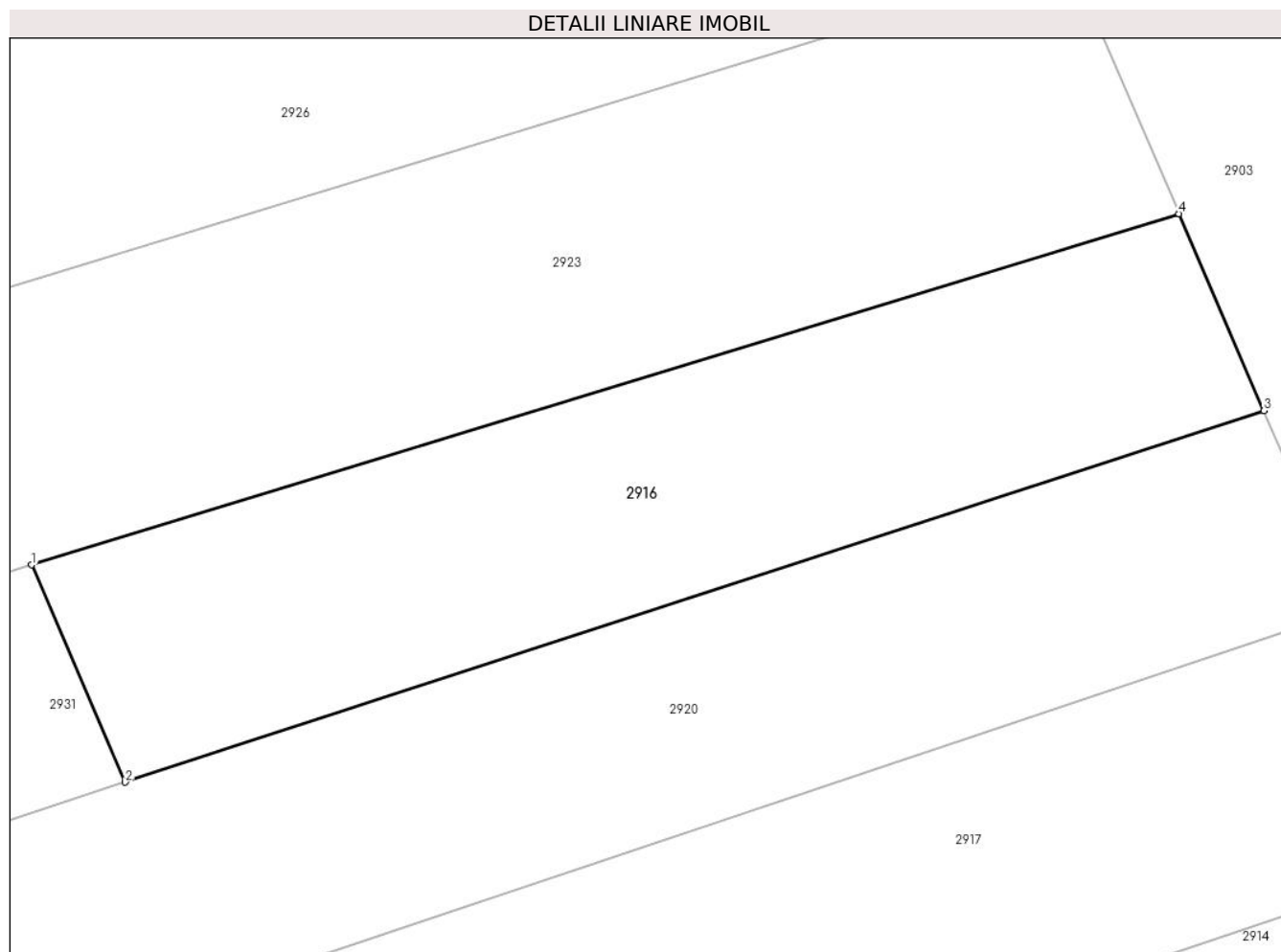
C. Partea III. SARCINI .

Inscrieri privind dezmembramintele dreptului de proprietate, drepturi reale de garanție și sarcini	Referințe
NU SUNT	

Teren

Nr cadastral	Suprafaţa (mp)*	Observații / Referințe
	900	

* Suprafața este determinată în planul de proiecție Stereo 70.



Date referitoare la teren

Crt	Categorie folosință	Intra vilan	Suprafața (mp)	Tarla	Parcelă	Nr. topo	Observații / Referințe
1	faneata	NU	900	-	104/16	-	

Lungime Segmente

1) Valorile lungimilor segmentelor sunt obținute din proiecție în plan.

Punct început	X / Y	Punct sfârșit	X / Y	Lungime segment (** (m)
1	321.936,123 448.244,182	2	321.941,537 448.231,613	13.685
2	321.941,537 448.231,613	3	322.007,408 448.253,088	69.283
3	322.007,408 448.253,088	4	322.002,501 448.264,48	12.404
4	322.002,501 448.264,48	1	321.936,123 448.244,182	69.412

** Lungimile segmentelor sunt determinate în planul de proiecție Stereo 70 și sunt rotunjite la 1 milimetru.

***** Distanţa dintre puncte este formată din segmente cumulate ce sunt mai mici decât valoarea 1 milimetru.**

**DATE DESPRE IMOBILUL NR. 2917**

Oficiul de Cadastru și Publicitate Imobiliară HUNEDOARA
Biroul de Cadastru și Publicitate Imobiliară Hateg

A. Partea I. Descrierea imobilului

TEREN Extravilan

Adresa: Jud. Hunedoara

Nr. Crt	Nr cadastral Nr. topografic	Suprafața* (mp)	Observații / Referințe
A1		1.500	Sector cadastral:20 Teren neimprejmuit;

B. Partea II. Proprietari și acte

Inscrieri privitoare la dreptul de proprietate și alte drepturi reale	Referințe
1 / 03/01/2024	
Act Normativ nr. 7, din 13/03/1996 emis de Parlamentul României;	
B1	A1
Intabulare, drept de PROPRIETATE, dobândit prin Lege, cota actuala 1/1 1) COMUNA SARMIZEGETUSA- REZERVA COMISIEI LOCALE DE FOND FUNCJAR , CIF:4633293	

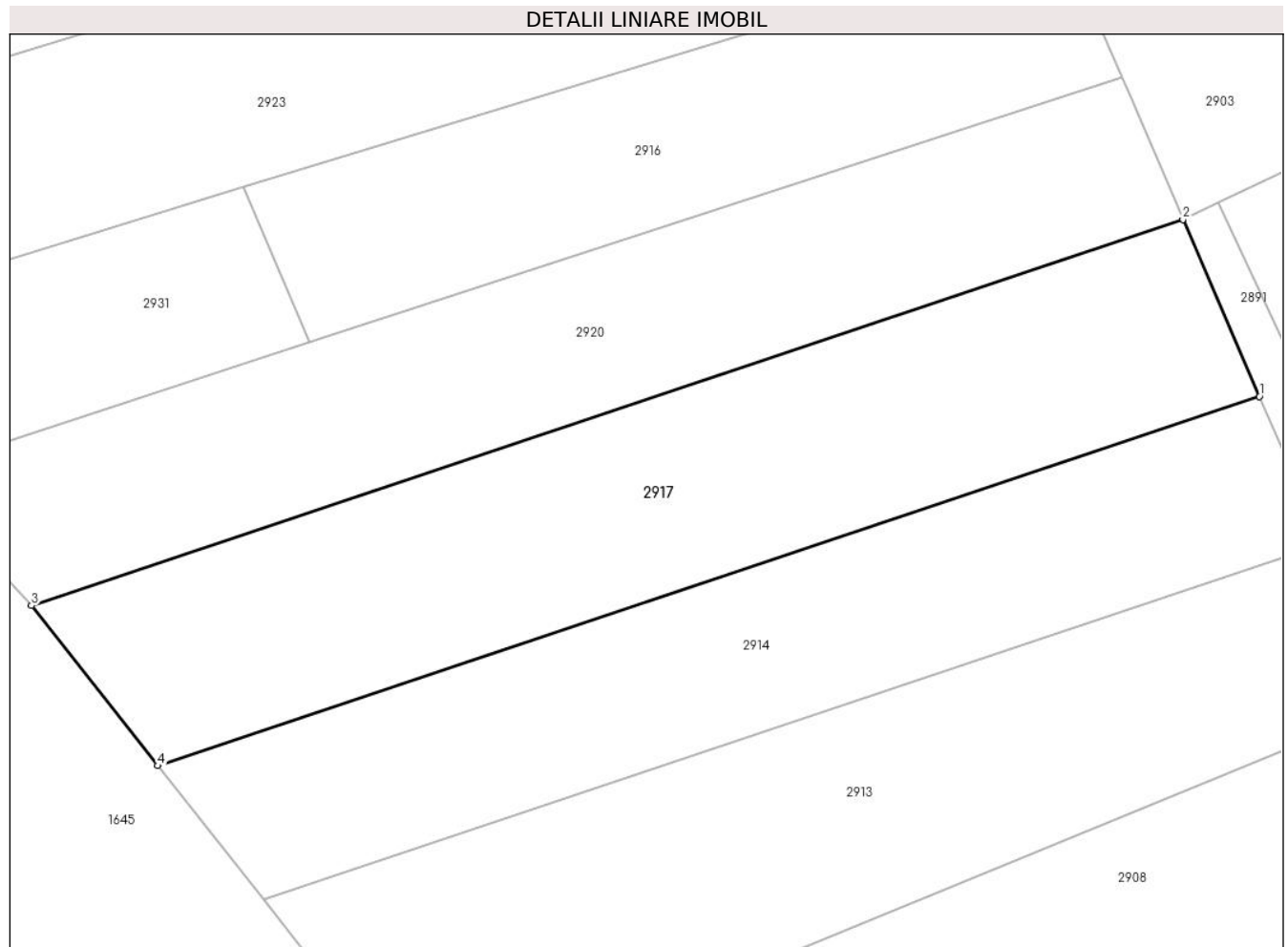
C. Partea III. SARCINI .

Inscrieri privind dezmembramintele dreptului de proprietate, drepturi reale de garanție și sarcini	Referințe
NU SUNT	

Teren

Nr cadastral	Suprafața (mp)*	Observații / Referințe
	1.500	

* Suprafața este determinată în planul de proiecție Stereo 70.



Date referitoare la teren

Crt	Categorie folosință	Intravilan	Suprafața (mp)	Tarla	Parcelă	Nr. topo	Observații / Referințe
1	faneata	NU	1.500	-	104/19	-	

Lungime Segmente

1) Valorile lungimilor segmentelor sunt obținute din proiecție în plan.

Punct început	X / Y	Punct sfârșit	X / Y	Lungime segment (** (m)
1	322.018,565 448.227,247	2	322.012,361 448.241,589	15.626
2	322.012,361 448.241,589	3	321.918,987 448.210,309	98.474
3	321.918,987 448.210,309	4	321.929,242 448.197,324	16.546
4	321.929,242 448.197,324	1	322.018,565 448.227,247	94.202

** Lungimile segmentelor sunt determinate în planul de proiecție Stereo 70 și sunt rotunjite la 1 milimetru.

***** Distanţa dintre puncte este formată din segmente cumulate ce sunt mai mici decât valoarea 1 milimetru.**

**DATE DESPRE IMOBILUL NR. 2918**

Oficiul de Cadastru și Publicitate Imobiliară HUNEDOARA
Biroul de Cadastru și Publicitate Imobiliară Hateg

A. Partea I. Descrierea imobilului

TEREN Extravilan

Adresa: Jud. Hunedoara, sat Zeicani

Nr. Crt	Nr cadastral Nr. topografic	Suprafața* (mp)	Observații / Referințe
A1	63045	384	Sector cadastral:20 Teren neimprejmuit;

B. Partea II. Proprietari și acte

Inscrieri privitoare la dreptul de proprietate și alte drepturi reale		Referințe
18802 / 23/07/2020		
Act Notarial nr. 936, din 22/07/2020 emis de Vasii MIHAELA-CAMELIA;		
B1	Intabulare, drept de PROPRIETATEcu titlu intretinere, dobandit prin Conventie, cota actuala 1/1, cota initiala 1/1 1) PUKANSKY DARIUS, si sotia 2) PUKANSKY ANA-SORINA, bun comun	A1

C. Partea III. SARCINI

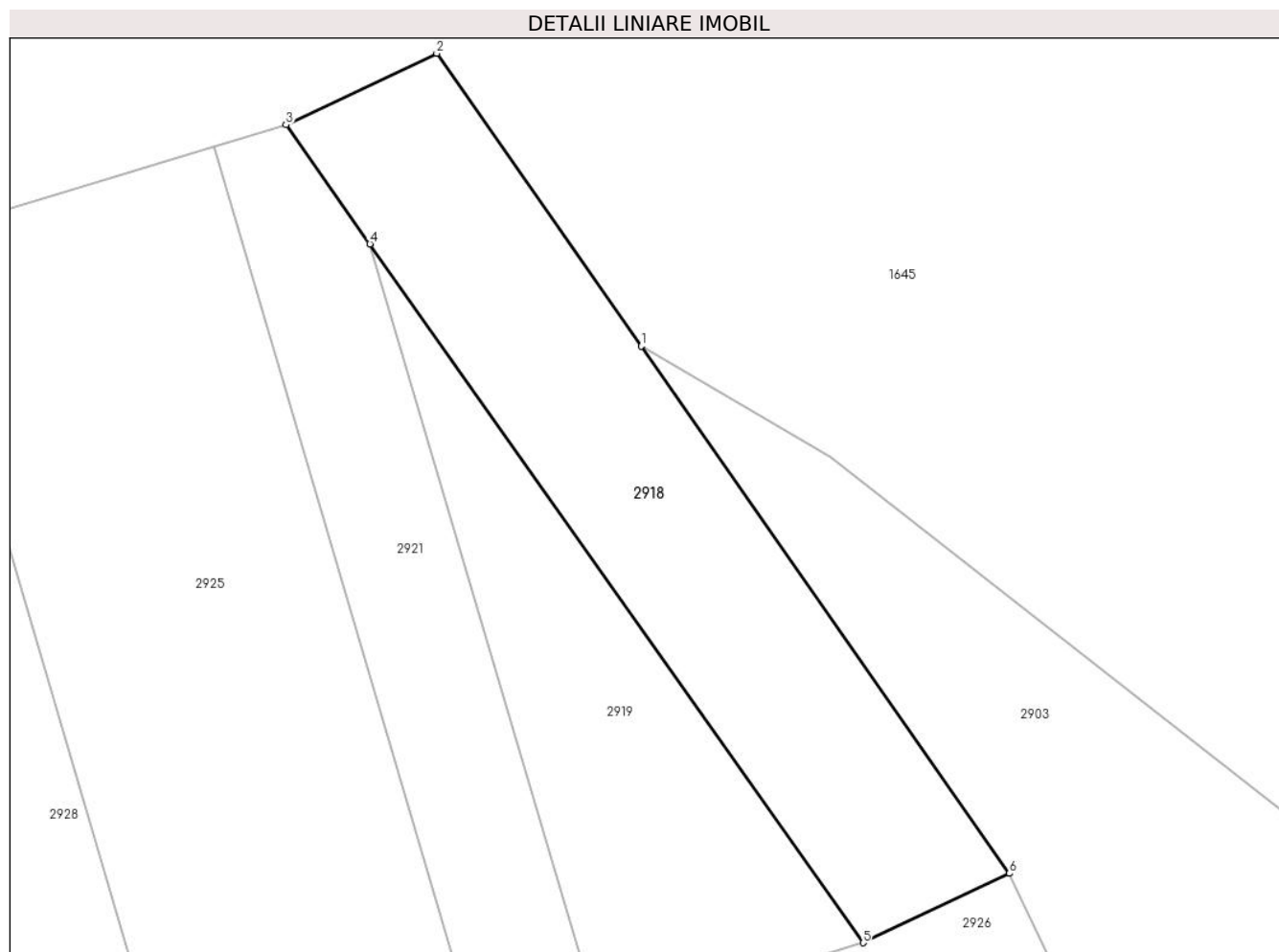
Inscrieri privind dezmembramintele dreptului de proprietate, drepturi reale de garanție și sarcini		Referințe
18802 / 23/07/2020		
Act Notarial nr. 936, din 22/07/2020 emis de Vasii MIHAELA-CAMELIA;		
C1	Intabulare, drept de IPOTECA LEGALA, Valoare:0 , dobandit prin Conventie, cota actuala 1/1, cota initiala 1/1 1) ROSOCHA LUCRETIA	A1

Anexa Nr. 1 La Partea I

Teren

Nr cadastral	Suprafața (mp)*	Observații / Referințe
63045	384	

* Suprafața este determinată în planul de proiecție Stereo 70.



Date referitoare la teren

Crt	Categorie folosință	Intra vilan	Suprafața (mp)	Tarla	Parcelă	Nr. topo	Observații / Referințe
1	faneata	NU	384	3	104/10	-	

Lungime Segmente

1) Valorile lungimilor segmentelor sunt obținute din proiecție în plan.

Punct început	X / Y	Punct sfârșit	X / Y	Lungime segment (** (m)
1	321.965,872 448.331,176	2	321.955,913 448.345,422	17.382
2	321.955,913 448.345,422	3	321.948,571 448.341,946	8.123
3	321.948,571 448.341,946	4	321.952,668 448.336,143	7.104
4	321.952,668 448.336,143	5	321.976,676 448.302,143	41.622
5	321.976,676 448.302,143	6	321.983,807 448.305,519	7.89

Punct început	X / Y	Punct sfârşit	X / Y	Lungime segment (** (m)
6	321.983,807 448.305,519	1	321.965,872 448.331,176	31.304

** Lungimile segmentelor sunt determinate în planul de proiecţie Stereo 70 şi sunt rotunjite la 1 milimetru.

*** Distanţa dintre puncte este formată din segmente cumulate ce sunt mai mici decât valoarea 1 milimetru.

**DATE DESPRE IMOBILUL NR. 2919**

Oficiul de Cadastru și Publicitate Imobiliară HUNEDOARA
Biroul de Cadastru și Publicitate Imobiliară Hateg

A. Partea I. Descrierea imobilului

TEREN Extravilan

Adresa: Jud. Hunedoara

Nr. Crt	Nr cadastral Nr. topografic	Suprafața* (mp)	Observații / Referințe
A1		265	Sector cadastral:20 Teren neimprejmuit;

B. Partea II. Proprietari și acte

Inscrieri privitoare la dreptul de proprietate și alte drepturi reale	Referințe
1 / 03/01/2024	
Act Normativ nr. 7, din 13/03/1996 emis de Parlamentul României;	
B1	Intabulare, drept de PROPRIETATE, dobandit prin Lege, cota actuala 1/1
	1) COMUNA SARMIZEGETUSA- REZERVA COMISIEI LOCALE DE FOND FUNCJAR , CIF:4633293

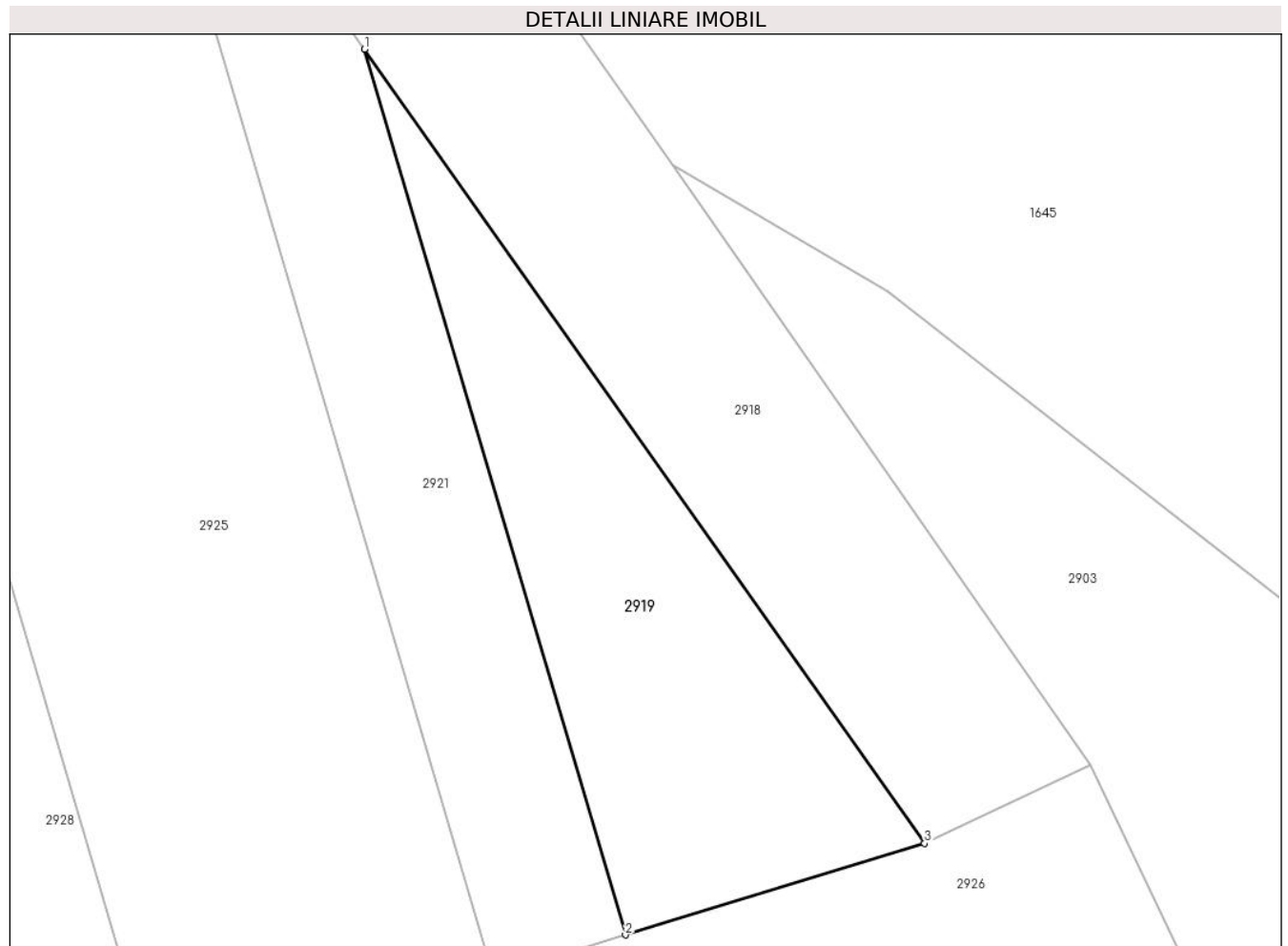
C. Partea III. SARCINI .

Inscrieri privind dezmembramintele dreptului de proprietate, drepturi reale de garanție și sarcini	Referințe
NU SUNT	

Teren

Nr cadastral	Suprafața (mp)*	Observații / Referințe
	265	

* Suprafața este determinată în planul de proiecție Stereo 70.



Date referitoare la teren

Crt	Categorie folosință	Intravilan	Suprafața (mp)	Tarla	Parcelă	Nr. topo	Observații / Referințe
1	faneata	NU	265	-	104/9	-	

Lungime Segmente

1) Valorile lungimilor segmentelor sunt obținute din proiecție în plan.

Punct început	X / Y	Punct sfârșit	X / Y	Lungime segment (** (m)
1	321.952,668 448.336,143	2	321.963,857 448.298,22	39.539
2	321.963,857 448.298,22	3	321.976,676 448.302,143	13.406
3	321.976,676 448.302,143	1	321.952,668 448.336,143	41.622

** Lungimile segmentelor sunt determinate în planul de proiecție Stereo 70 și sunt rotunjite la 1 milimetru.

*** Distanța dintre puncte este formată din segmente cumulate ce sunt mai mici decât valoarea 1 milimetru.

**DATE DESPRE IMOBILUL NR. 2920**

Oficiul de Cadastru și Publicitate Imobiliară HUNEDOARA
Biroul de Cadastru și Publicitate Imobiliară Hateg

A. Partea I. Descrierea imobilului

TEREN Extravilan

Adresa: Jud. Hunedoara

Nr. Crt	Nr cadastral Nr. topografic	Suprafața* (mp)	Observații / Referințe
A1	60399	1.300	Sector cadastral:20 Teren neimprejmuit;

B. Partea II. Proprietari și acte

Inscrieri privitoare la dreptul de proprietate și alte drepturi reale	Referințe
3349 / 14/02/2014	
Act Notarial nr. 210, din 14/02/2014 emis de Vasu Mihaela Camelia;	
B1	A1
Intabulare, drept de PROPRIETATEcu titlu cumparare, dobandit prin Conventie, cota actuala 1/1, cota initiala 1/1	
1) PERESCU LUCIAN-EUGEN, si sotia	
2) PERESCU CAMELIA, bun comun	

C. Partea III. SARCINI .

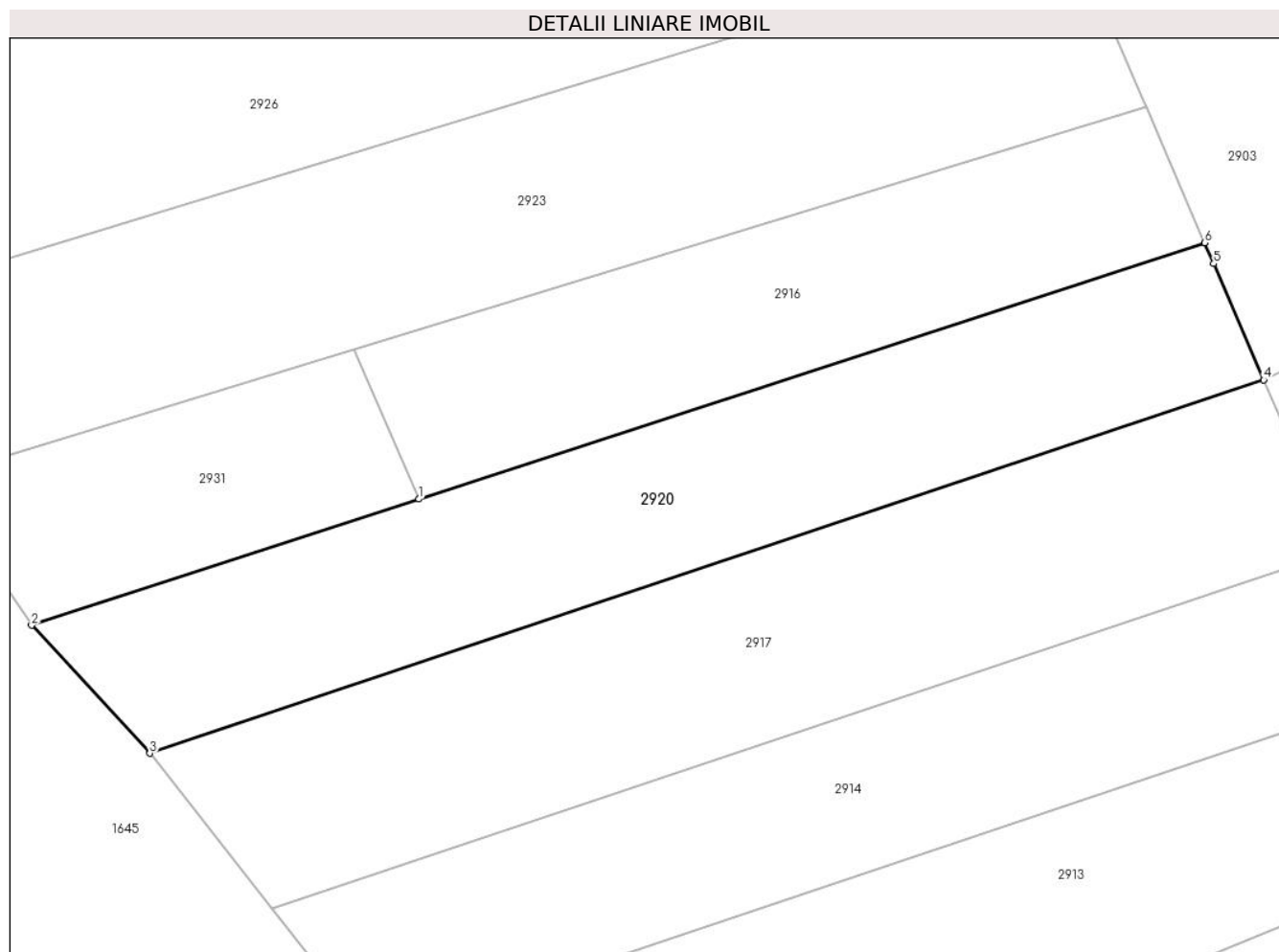
Inscrieri privind dezmembramintele dreptului de proprietate, drepturi reale de garanție și sarcini	Referințe
NU SUNT	

Anexa Nr. 1 La Partea I

Teren

Nr cadastral	Suprafața (mp)*	Observații / Referințe
60399	1.300	

* Suprafața este determinată în planul de proiecție Stereo 70.



Date referitoare la teren

Crt	Categorie folosință	Intra vilan	Suprafața (mp)	Tarla	Parcelă	Nr. topo	Observații / Referințe
1	faneata	NU	1.300	3	104/18	-	

Lungime Segmente

1) Valorile lungimilor segmentelor sunt obținute din proiecție în plan.

Punct început	X / Y	Punct sfârșit	X / Y	Lungime segment (** (m)
1	321.941,537 448.231,613	2	321.909,07 448.221,028	34.149
2	321.909,07 448.221,028	3	321.918,987 448.210,309	14.603
3	321.918,987 448.210,309	4	322.012,361 448.241,589	98.474
4	322.012,361 448.241,589	5	322.008,165 448.251,331	10.607
5	322.008,165 448.251,331	6	322.007,408 448.253,088	1.913

Punct început	X / Y	Punct sfârşit	X / Y	Lungime segment (** (m)
6	322.007,408 448.253,088	1	321.941,537 448.231,613	69.283

** Lungimile segmentelor sunt determinate în planul de proiecţie Stereo 70 şi sunt rotunjite la 1 milimetru.

*** Distanţa dintre puncte este formată din segmente cumulate ce sunt mai mici decât valoarea 1 milimetru.

**DATE DESPRE IMOBILUL NR. 2921**

Oficiul de Cadastru și Publicitate Imobiliară HUNEDOARA
Biroul de Cadastru și Publicitate Imobiliară Hateg

A. Partea I. Descrierea imobilului

TEREN Extravilan

Adresa: Jud. Hunedoara

Nr. Crt	Nr cadastral Nr. topografic	Suprafața* (mp)	Observații / Referințe
A1		267	Sector cadastral:20 Teren neimprejmuit;

B. Partea II. Proprietari și acte

Inscrieri privitoare la dreptul de proprietate și alte drepturi reale	Referințe
1 / 03/01/2024	
Act Normativ nr. 7, din 13/03/1996 emis de Parlamentul României;	
B1	A1
Intabulare, drept de PROPRIETATE, dobândit prin Lege, cota actuala 1/1 1) COMUNA SARMIZEGETUSA- REZERVA COMISIEI LOCALE DE FOND FUNCJAR , CIF:4633293	

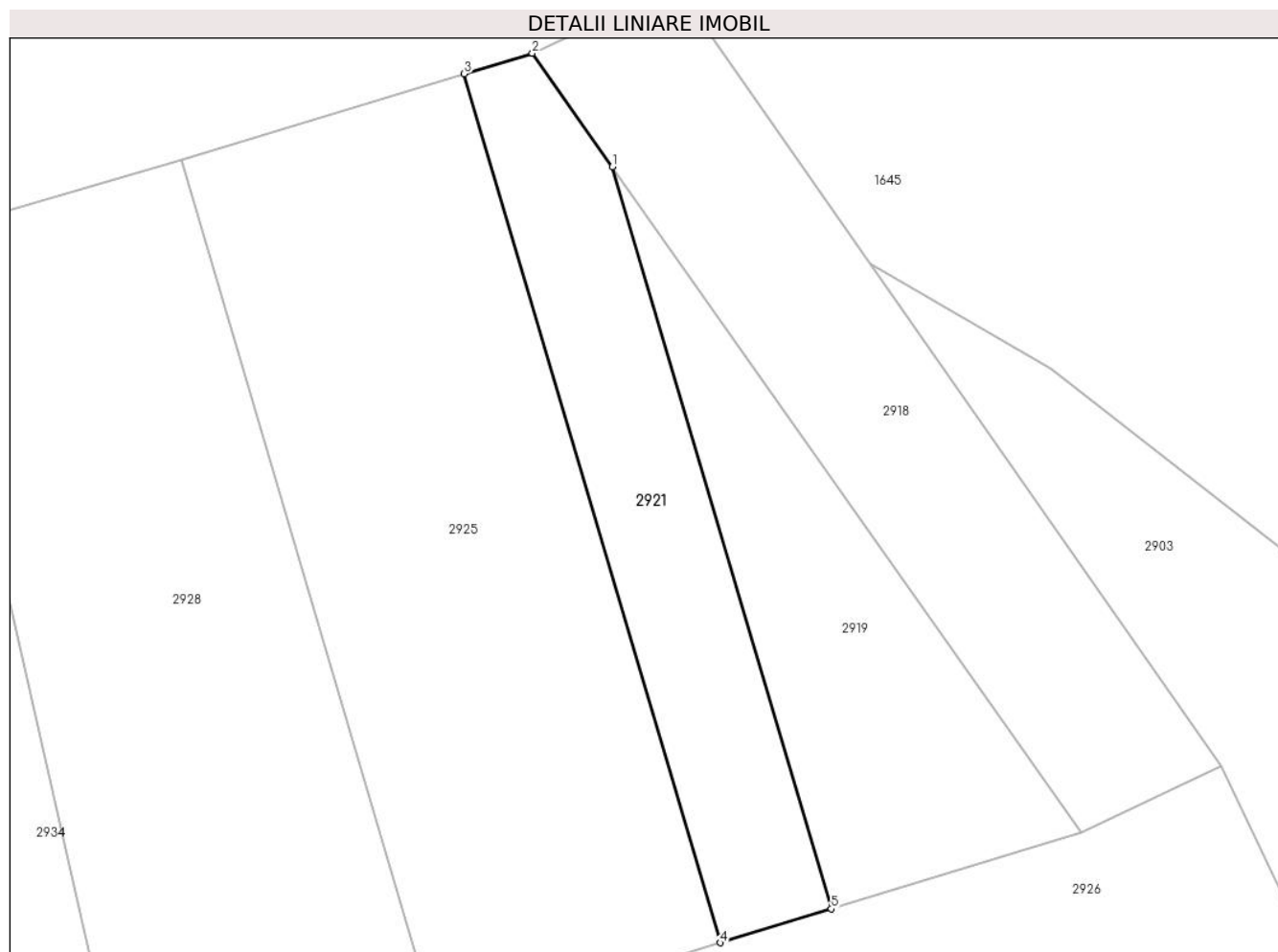
C. Partea III. SARCINI .

Inscrieri privind dezmembramintele dreptului de proprietate, drepturi reale de garanție și sarcini	Referințe
NU SUNT	

Teren

Nr cadastral	Suprafața (mp)*	Observații / Referințe
	267	

* Suprafața este determinată în planul de proiecție Stereo 70.



Date referitoare la teren

Crt	Categorie folosință	Intravilan	Suprafața (mp)	Tarla	Parcelă	Nr. topo	Observații / Referințe
1	faneata	NU	267	-	104/8	-	

Lungime Segmente

1) Valorile lungimilor segmentelor sunt obținute din proiecție în plan.

Punct început	X / Y	Punct sfârșit	X / Y	Lungime segment (** (m)
1	321.952,668 448.336,143	2	321.948,571 448.341,946	7.104
2	321.948,571 448.341,946	3	321.945,08 448.340,891	3.647
3	321.945,08 448.340,891	4	321.958,182 448.296,483	46.3
4	321.958,182 448.296,483	5	321.963,857 448.298,22	5.935
5	321.963,857 448.298,22	1	321.952,668 448.336,143	39.539

**** Lungimile segmentelor sunt determinate în planul de proiecție Stereo 70 și sunt rotunjite la 1 milimetru.**

***** Distanța dintre puncte este formată din segmente cumulate ce sunt mai mici decât valoarea 1 milimetru.**

**DATE DESPRE IMOBILUL NR. 2922**

Oficiul de Cadastru și Publicitate Imobiliară HUNEDOARA
Biroul de Cadastru și Publicitate Imobiliară Hateg

A. Partea I. Descrierea imobilului

TEREN Extravilan

Adresa: Jud. Hunedoara

Nr. Crt	Nr cadastral Nr. topografic	Suprafața* (mp)	Observații / Referințe
A1		1.500	Sector cadastral:20 Teren neimprejmuit;

B. Partea II. Proprietari și acte

Inscrieri privitoare la dreptul de proprietate și alte drepturi reale		Referințe
1 / 04/01/2024		
Act Administrativ nr. 24501/16, din 24/09/2001 emis de CJSPDAT HUNEDOARA;		
B1	Intabulare, drept de PROPRIETATE, dobandit prin Reconstituire, cota actuala 1/1 1) BEG IOAN	A1


C. Partea III. SARCINI .

Inscrieri privind dezmembramintele dreptului de proprietate, drepturi reale de garanție și sarcini	Referințe
NU SUNT	

Teren

Nr cadastral	Suprafața (mp)*	Observații / Referințe
	1.500	

* Suprafața este determinată în planul de proiecție Stereo 70.



Date referitoare la teren

Crt	Categorie folosință	Intra vilan	Suprafața (mp)	Tarla	Parcelă	Nr. topo	Observații / Referințe
1	faneata	NU	1.500	3	82/37	-	

Lungime Segmente

1) Valorile lungimilor segmentelor sunt obținute din proiecție în plan.

Punct început	X / Y	Punct sfârșit	X / Y	Lungime segment (** (m)
1	322.026,14 447.733,05	2	321.905,887 447.830,43	154.737
2	321.905,887 447.830,43	3	321.893,599 447.826,944	12.773
3	321.893,599 447.826,944	4	321.893,242 447.826,808	0.382
4	321.893,242 447.826,808	5	321.987,741 447.750,284	121.598
5	321.987,741 447.750,284	6	322.024,532 447.733,183	40.571

Punct început	X / Y	Punct sfârşit	X / Y	Lungime segment (** (m)
6	322.024,532 447.733,183	1	322.026,14 447.733,05	1.613

** Lungimile segmentelor sunt determinate în planul de proiecţie Stereo 70 şi sunt rotunjite la 1 milimetru.

*** Distanţa dintre puncte este formată din segmente cumulate ce sunt mai mici decât valoarea 1 milimetru.

**DATE DESPRE IMOBILUL NR. 2923**

Oficiul de Cadastru și Publicitate Imobiliară HUNEDOARA
Biroul de Cadastru și Publicitate Imobiliară Hateg

A. Partea I. Descrierea imobilului

TEREN Extravilan

Adresa: Jud. Hunedoara

Nr. Crt	Nr cadastral Nr. topografic	Suprafața* (mp)	Observații / Referințe
A1		1.700	Sector cadastral:20 Teren neimprejmuit;

B. Partea II. Proprietari și acte

Inscrieri privitoare la dreptul de proprietate și alte drepturi reale		Referințe
1 / 04/01/2024		
Act Administrativ nr. 91054/154, din 09/06/2003 emis de CJSPDAT HUNEDOARA;		
B1	Intabulare, drept de PROPRIETATE, dobandit prin Reconstituire, cota actuala 1/1 1) IANCU ȘTEFAN 2) IANC IȘTTAN 3) BOCIAT SIMONA-LIVIA	A1

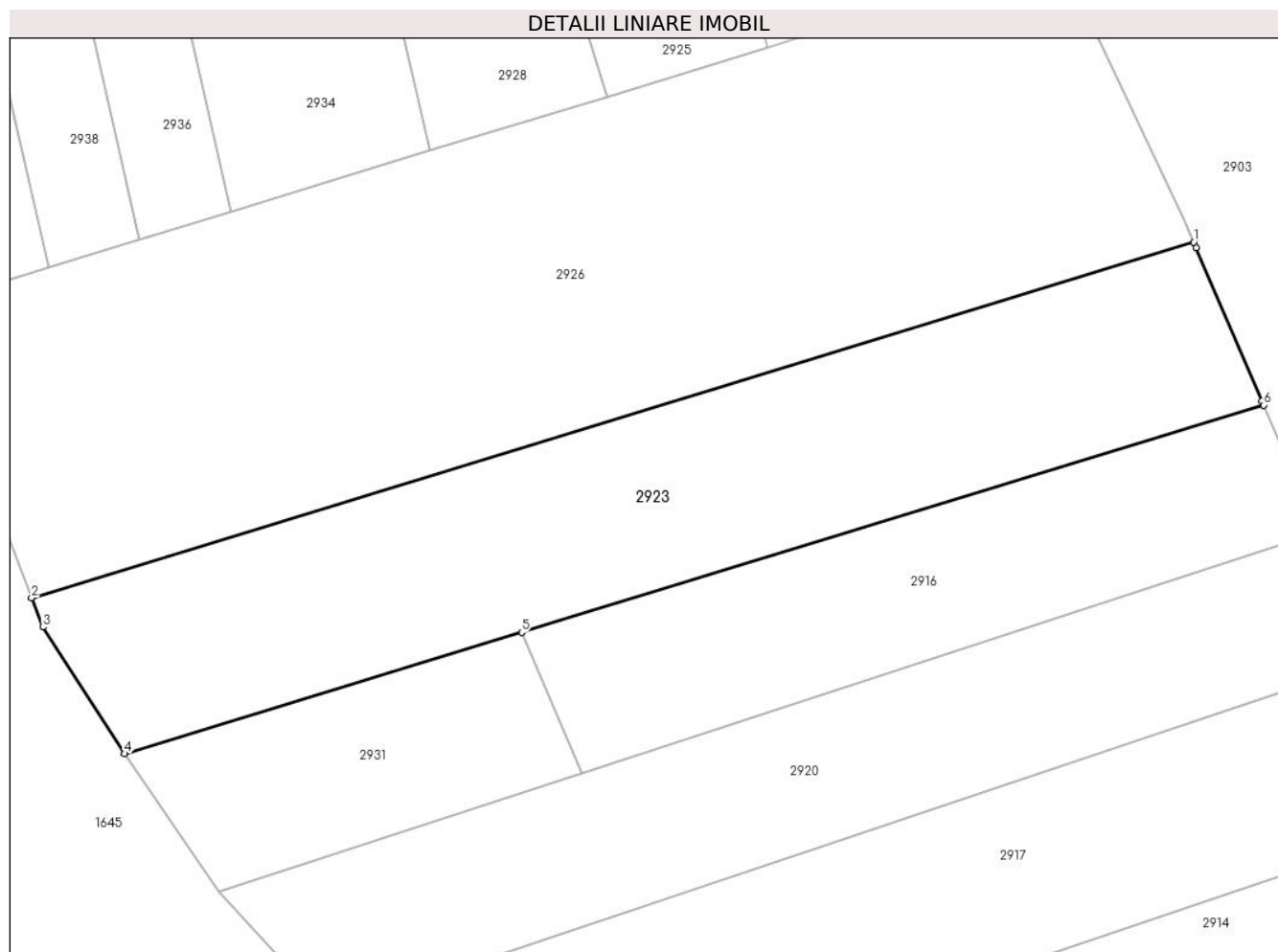
C. Partea III. SARCINI .

Inscrieri privind dezmembramintele dreptului de proprietate, drepturi reale de garanție și sarcini	Referințe
NU SUNT	

Teren

Nr cadastral	Suprafața (mp)*	Observații / Referințe
	1.700	

* Suprafața este determinată în planul de proiecție Stereo 70.



Date referitoare la teren

Crt	Categorie folosință	Intra vilan	Suprafața (mp)	Tarla	Parcelă	Nr. topo	Observații / Referințe
1	faneata	NU	1.700	3	104/15	-	

Lungime Segmente

1) Valorile lungimilor segmentelor sunt obținute din proiecție în plan.

Punct început	X / Y	Punct sfârșit	X / Y	Lungime segment (** (m)
1	321.996,228 448.279,042	2	321.892,291 448.247,259	108.688
2	321.892,291 448.247,259	3	321.893,299 448.244,639	2.807
3	321.893,299 448.244,639	4	321.900,604 448.233,321	13.471
4	321.900,604 448.233,321	5	321.936,123 448.244,182	37.142
5	321.936,123 448.244,182	6	322.002,501 448.264,48	69.412

Punct început	X / Y	Punct sfârșit	X / Y	Lungime segment (** (m)
6	322.002,501 448.264,48	7	322.002,344 448.264,843	0.395
7	322.002,344 448.264,843	8	321.996,437 448.278,557	14.932
8	321.996,437 448.278,557	1	321.996,228 448.279,042	0.528

** Lungimile segmentelor sunt determinate în planul de proiecție Stereo 70 și sunt rotunjite la 1 milimetru.

*** Distanța dintre puncte este formată din segmente cumulate ce sunt mai mici decât valoarea 1 milimetru.

**DATE DESPRE IMOBILUL NR. 2924**

Oficiul de Cadastru și Publicitate Imobiliară HUNEDOARA
Biroul de Cadastru și Publicitate Imobiliară Hateg

A. Partea I. Descrierea imobilului

TEREN Extravilan

Adresa: Jud. Hunedoara

Nr. Crt	Nr cadastral Nr. topografic	Suprafața* (mp)	Observații / Referințe
A1		2.000	Sector cadastral:20 Teren neimprejmuit;

B. Partea II. Proprietari și acte

Inscrieri privitoare la dreptul de proprietate și alte drepturi reale	Referințe
1 / 03/01/2024	
Act Normativ nr. 7, din 13/03/1996 emis de Parlamentul României;	
B1	A1
Intabulare, drept de PROPRIETATE, dobandit prin Lege, cota actuala 1/1 1) COMUNA SARMIZEGETUSA- REZERVA COMISIEI LOCALE DE FOND FUNCJAR , CIF:4633293	

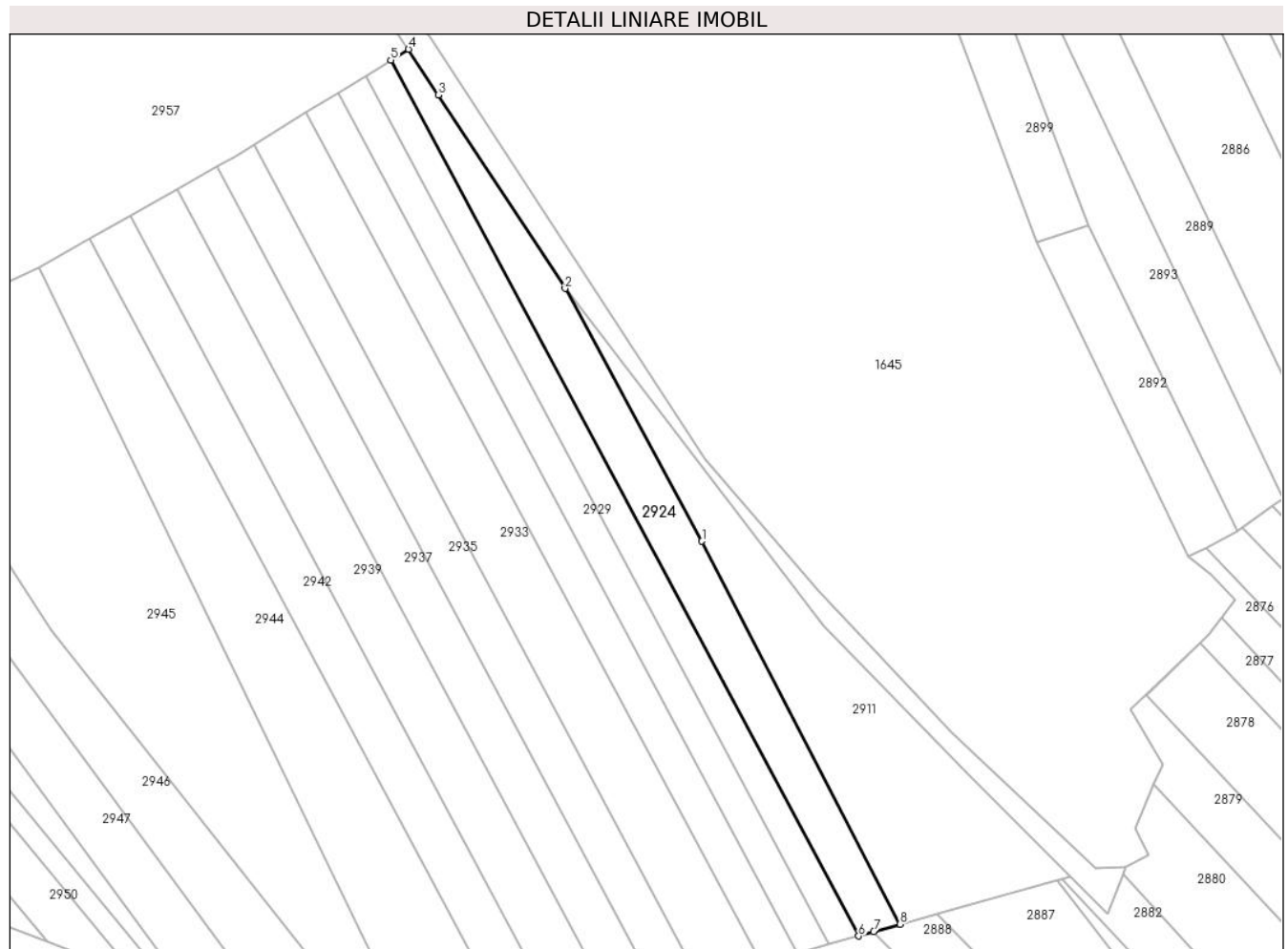
C. Partea III. SARCINI .

Inscrieri privind dezmembramintele dreptului de proprietate, drepturi reale de garanție și sarcini	Referințe
NU SUNT	

Teren

Nr cadastral	Suprafața (mp)*	Observații / Referințe
	2.000	

* Suprafața este determinată în planul de proiecție Stereo 70.



Date referitoare la teren

Crt	Categorie folosință	Intravilan	Suprafața (mp)	Tarla	Parcelă	Nr. topo	Observații / Referințe
1	faneata	NU	2.000	-	82/27	-	

Lungime Segmente

1) Valorile lungimilor segmentelor sunt obținute din proiecție în plan.

Punct început	X / Y	Punct sfârșit	X / Y	Lungime segment (** (m)
1	321.954,525 447.939,825	2	321.924,698 447.994,871	62.608
2	321.924,698 447.994,871	3	321.897,086 448.036,994	50.366
3	321.897,086 448.036,994	4	321.890,588 448.046,936	11.877
4	321.890,588 448.046,936	5	321.886,752 448.044,568	4.508
5	321.886,752 448.044,568	6	321.988,653 447.853,91	216.181

Punct început	X / Y	Punct sfârșit	X / Y	Lungime segment (** (m)
6	321.988,653 447.853,91	7	321.991,935 447.854,841	3.411
7	321.991,935 447.854,841	8	321.997,708 447.856,479	6.001
8	321.997,708 447.856,479	1	321.954,525 447.939,825	93.869

** Lungimile segmentelor sunt determinate în planul de proiecție Stereo 70 și sunt rotunjite la 1 milimetru.

*** Distanța dintre puncte este formată din segmente cumulate ce sunt mai mici decât valoarea 1 milimetru.

**DATE DESPRE IMOBILUL NR. 2925**

Oficiul de Cadastru și Publicitate Imobiliară HUNEDOARA
Biroul de Cadastru și Publicitate Imobiliară Hateg

A. Partea I. Descrierea imobilului

TEREN Extravilan

Adresa: Jud. Hunedoara

Nr. Crt	Nr cadastral Nr. topografic	Suprafața* (mp)	Observații / Referințe
A1		700	Sector cadastral:20 Teren neimprejmuit;

B. Partea II. Proprietari și acte

Inscrieri privitoare la dreptul de proprietate și alte drepturi reale	Referințe
1 / 04/01/2024	
Act Administrativ nr. 91054/460, din 12/06/2006 emis de CJSPDAT HUNEDOARA;	
B1	A1
Intabulare, drept de PROPRIETATE, dobandit prin Reconstituire, cota actuala 1/1 1) BOCIAT EUGEN	

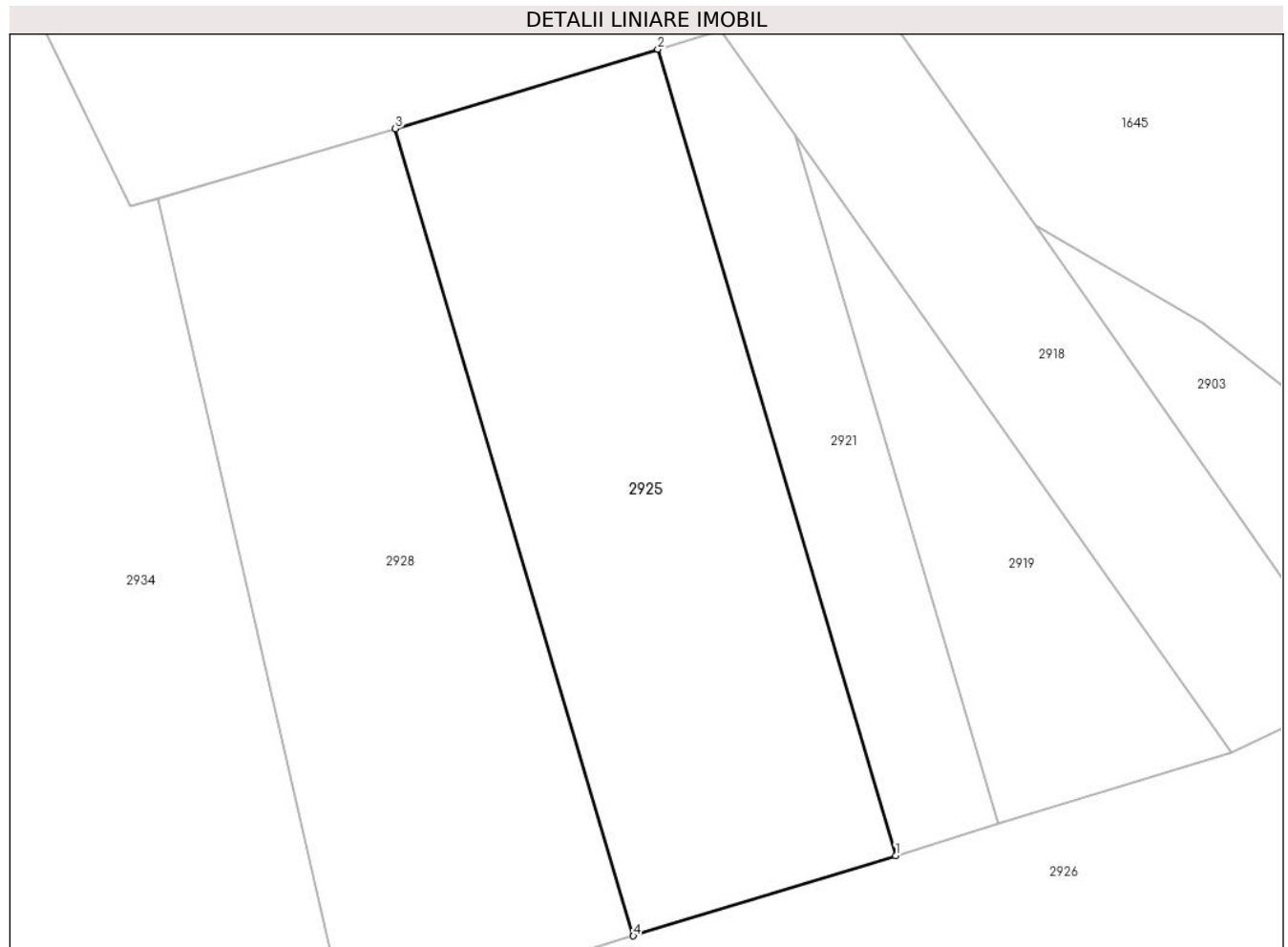
C. Partea III. SARCINI .

Inscrieri privind dezmembramintele dreptului de proprietate, drepturi reale de garanție și sarcini	Referințe
NU SUNT	

Teren

Nr cadastral	Suprafața (mp)*	Observații / Referințe
	700	

* Suprafața este determinată în planul de proiecție Stereo 70.



Date referitoare la teren

Crt	Categorie folosință	Intravilan	Suprafața (mp)	Tarla	Parcelă	Nr. topo	Observații / Referințe
1	faneata	NU	700	3	104/7	-	

Lungime Segmente

1) Valorile lungimilor segmentelor sunt obținute din proiecție în plan.

Punct început	X / Y	Punct sfârșit	X / Y	Lungime segment (** (m)
1	321.958,182 448.296,483	2	321.945,08 448.340,891	46.3
2	321.945,08 448.340,891	3	321.930,616 448.336,518	15.111
3	321.930,616 448.336,518	4	321.943,733 448.292,061	46.352
4	321.943,733 448.292,061	1	321.958,182 448.296,483	15.111

** Lungimile segmentelor sunt determinate în planul de proiecție Stereo 70 și sunt rotunjite la 1 milimetru.

***** Distanţa dintre puncte este formată din segmente cumulate ce sunt mai mici decât valoarea 1 milimetru.**

**DATE DESPRE IMOBILUL NR. 2926**

Oficiul de Cadastru și Publicitate Imobiliară HUNEDOARA
Biroul de Cadastru și Publicitate Imobiliară Hateg

A. Partea I. Descrierea imobilului

TEREN Extravilan

Adresa: Jud. Hunedoara

Nr. Crt	Nr cadastral Nr. topografic	Suprafața* (mp)	Observații / Referințe
A1		3.000	Sector cadastral:20 Teren neimprejmuit;

B. Partea II. Proprietari și acte

Inscrieri privitoare la dreptul de proprietate și alte drepturi reale		Referințe
1 / 04/01/2024		
Act Notarial nr. Contract de întreținere nr 2685, din 10/11/2003 emis de NP Lupulescu Flavia Laura;		
B1	Intabulare, drept de PROPRIETATE, dobandit prin Conventie, cota actuala 1/1 1) JURA IOSIF 2) JURA LUCIA	A1

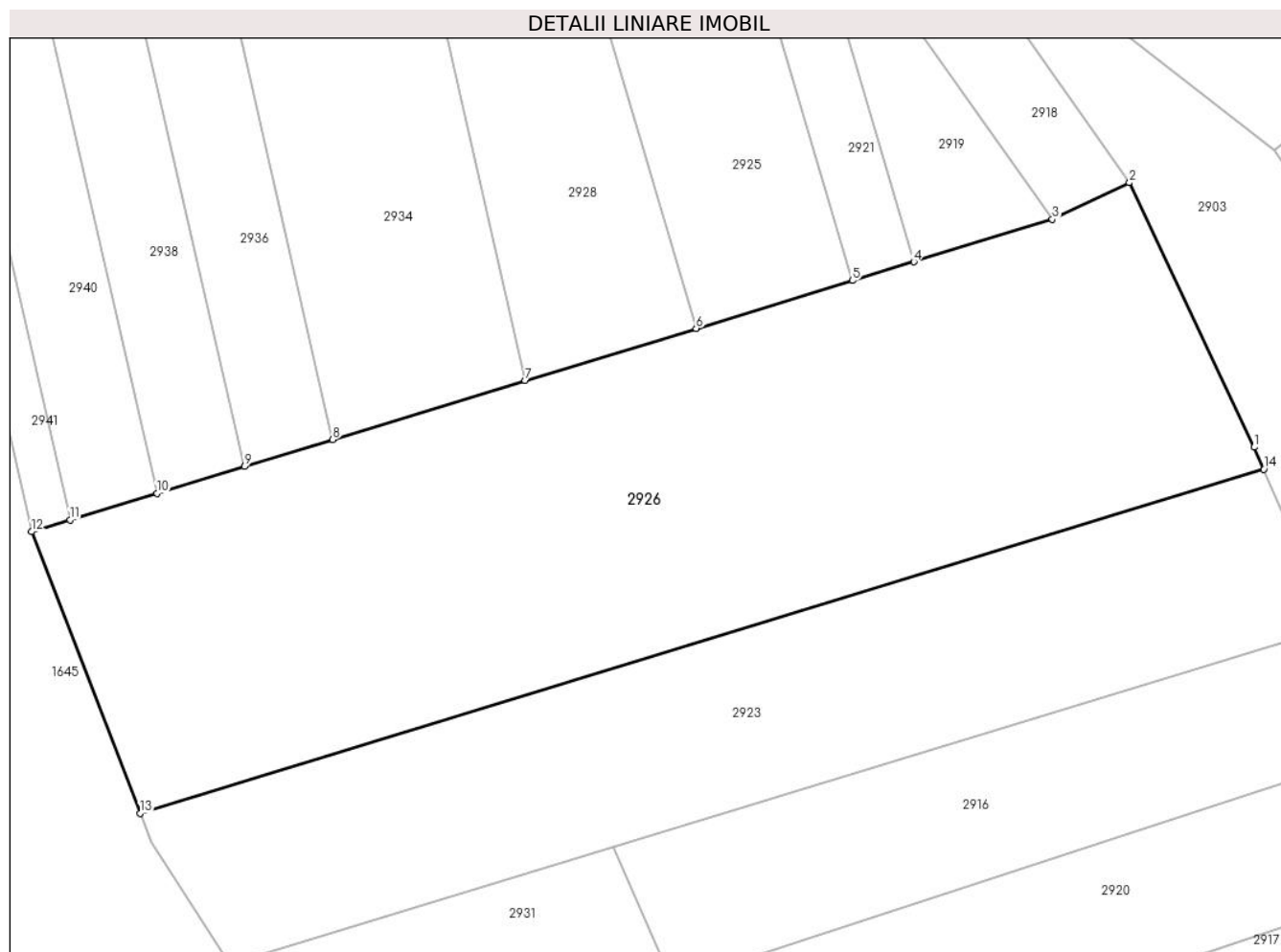
C. Partea III. SARCINI .

Inscrieri privind dezmembramintele dreptului de proprietate, drepturi reale de garanție și sarcini	Referințe
NU SUNT	

Teren

Nr cadastral	Suprafața (mp)*	Observații / Referințe
	3.000	

* Suprafața este determinată în planul de proiecție Stereo 70.



Date referitoare la teren

Crt	Categorie folosință	Intravilan	Suprafața (mp)	Tarla	Parcelă	Nr. topo	Observații / Referințe
1	faneata	NU	3.000	3	104/14	-	

Lungime Segmente

1) Valorile lungimilor segmentelor sunt obținute din proiecție în plan.

Punct început	X / Y	Punct sfârșit	X / Y	Lungime segment (** (m)
1	321.995,345 448.281,092	2	321.983,807 448.305,519	27.015
2	321.983,807 448.305,519	3	321.976,676 448.302,143	7.89
3	321.976,676 448.302,143	4	321.963,857 448.298,22	13.406
4	321.963,857 448.298,22	5	321.958,182 448.296,483	5.935
5	321.958,182 448.296,483	6	321.943,733 448.292,061	15.111

Punct început	X / Y	Punct sfârşit	X / Y	Lungime segment (** (m)
6	321.943,733 448.292,061	7	321.927,923 448.287,235	16.53
7	321.927,923 448.287,235	8	321.910,115 448.281,79	18.622
8	321.910,115 448.281,79	9	321.901,959 448.279,296	8.529
9	321.901,959 448.279,296	10	321.893,865 448.276,821	8.464
10	321.893,865 448.276,821	11	321.885,833 448.274,365	8.399
11	321.885,833 448.274,365	12	321.882,278 448.273,278	3.717
12	321.882,278 448.273,278	13	321.892,291 448.247,259	27.879
13	321.892,291 448.247,259	14	321.996,228 448.279,042	108.688
14	321.996,228 448.279,042	1	321.995,345 448.281,092	2.232

** Lungimile segmentelor sunt determinate în planul de proiecție Stereo 70 și sunt rotunjite la 1 milimetru.

*** Distanța dintre puncte este formată din segmente cumulate ce sunt mai mici decât valoarea 1 milimetru.

**DATE DESPRE IMOBILUL NR. 2927**

Oficiul de Cadastru și Publicitate Imobiliară HUNEDOARA
Biroul de Cadastru și Publicitate Imobiliară Hateg

A. Partea I. Descrierea imobilului

TEREN Extravilan

Adresa: Jud. Hunedoara

Nr. Crt	Nr cadastral Nr. topografic	Suprafața* (mp)	Observații / Referințe
A1		1.400	Sector cadastral:20 Teren neimpregmuit;

B. Partea II. Proprietari și acte

Inscrieri privitoare la dreptul de proprietate și alte drepturi reale	Referințe
1 / 04/01/2024	
Act Administrativ nr. 24501/63, din 27/09/2002 emis de CJSPDAT HUNEDOARA;	
B1	A1
Intabulare, drept de PROPRIETATE, dobandit prin Reconstituire, cota actuala 1/1 1) TETOANE IANAȘ DEFUNCT:Da	

C. Partea III. SARCINI .

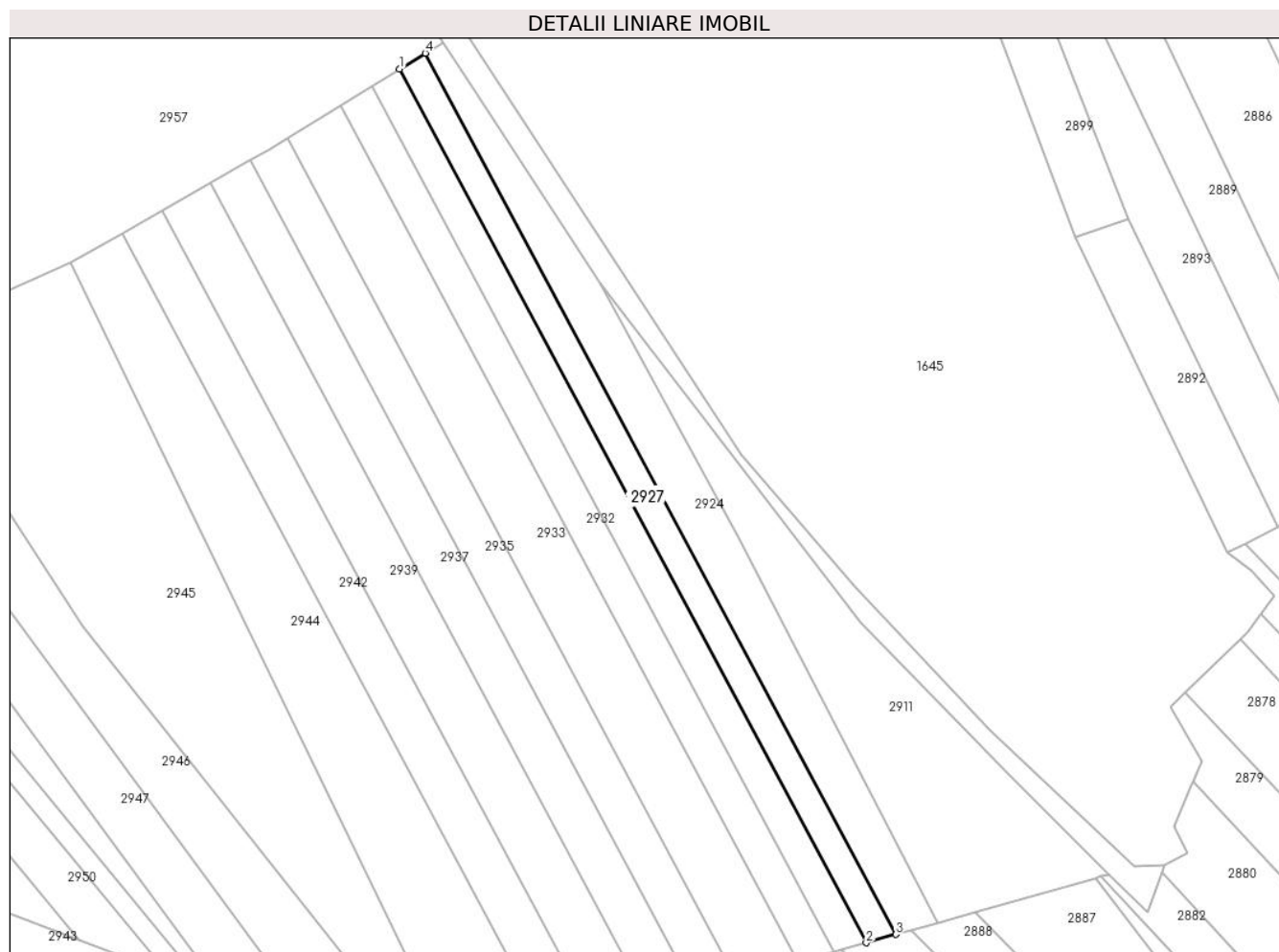
Inscrieri privind dezmembramintele dreptului de proprietate, drepturi reale de garanție și sarcini	Referințe
NU SUNT	

Anexa Nr. 1 La Partea I

Teren

Nr cadastral	Suprafața (mp)*	Observații / Referințe
	1.400	

* Suprafața este determinată în planul de proiecție Stereo 70.



Date referitoare la teren

Crt	Categorie folosință	Intra vilan	Suprafața (mp)	Tarla	Parcelă	Nr. topo	Observații / Referințe
1	faneata	NU	1.400	3	82/26	-	

Lungime Segmente

1) Valorile lungimilor segmentelor sunt obținute din proiecție în plan.

Punct început	X / Y	Punct sfârșit	X / Y	Lungime segment (** (m)
1	321.881,207 448.041,145	2	321.982,25 447.852,094	214.359
2	321.982,25 447.852,094	3	321.988,653 447.853,91	6.656
3	321.988,653 447.853,91	4	321.886,752 448.044,568	216.181
4	321.886,752 448.044,568	1	321.881,207 448.041,145	6.516

** Lungimile segmentelor sunt determinate în planul de proiecție Stereo 70 și sunt rotunjite la 1 milimetru.

***** Distanţa dintre puncte este formată din segmente cumulate ce sunt mai mici decât valoarea 1 milimetru.**

**DATE DESPRE IMOBILUL NR. 2928**

Oficiul de Cadastru și Publicitate Imobiliară HUNEDOARA
Biroul de Cadastru și Publicitate Imobiliară Hateg

A. Partea I. Descrierea imobilului

TEREN Extravilan

Adresa: Jud. Hunedoara

Nr. Crt	Nr cadastral Nr. topografic	Suprafața* (mp)	Observații / Referințe
A1		700	Sector cadastral:20 Teren neimprejmuit;

B. Partea II. Proprietari și acte

Inscrieri privitoare la dreptul de proprietate și alte drepturi reale	Referințe
1 / 03/01/2024	
Act Normativ nr. 7, din 13/03/1996 emis de Parlamentul României;	
B1	A1
Intabulare, drept de PROPRIETATE, dobandit prin Lege, cota actuala 1/1	
1) COMUNA SARMIZEGETUSA- REZERVA COMISIEI LOCALE DE FOND FUNCJAR , CIF:4633293	

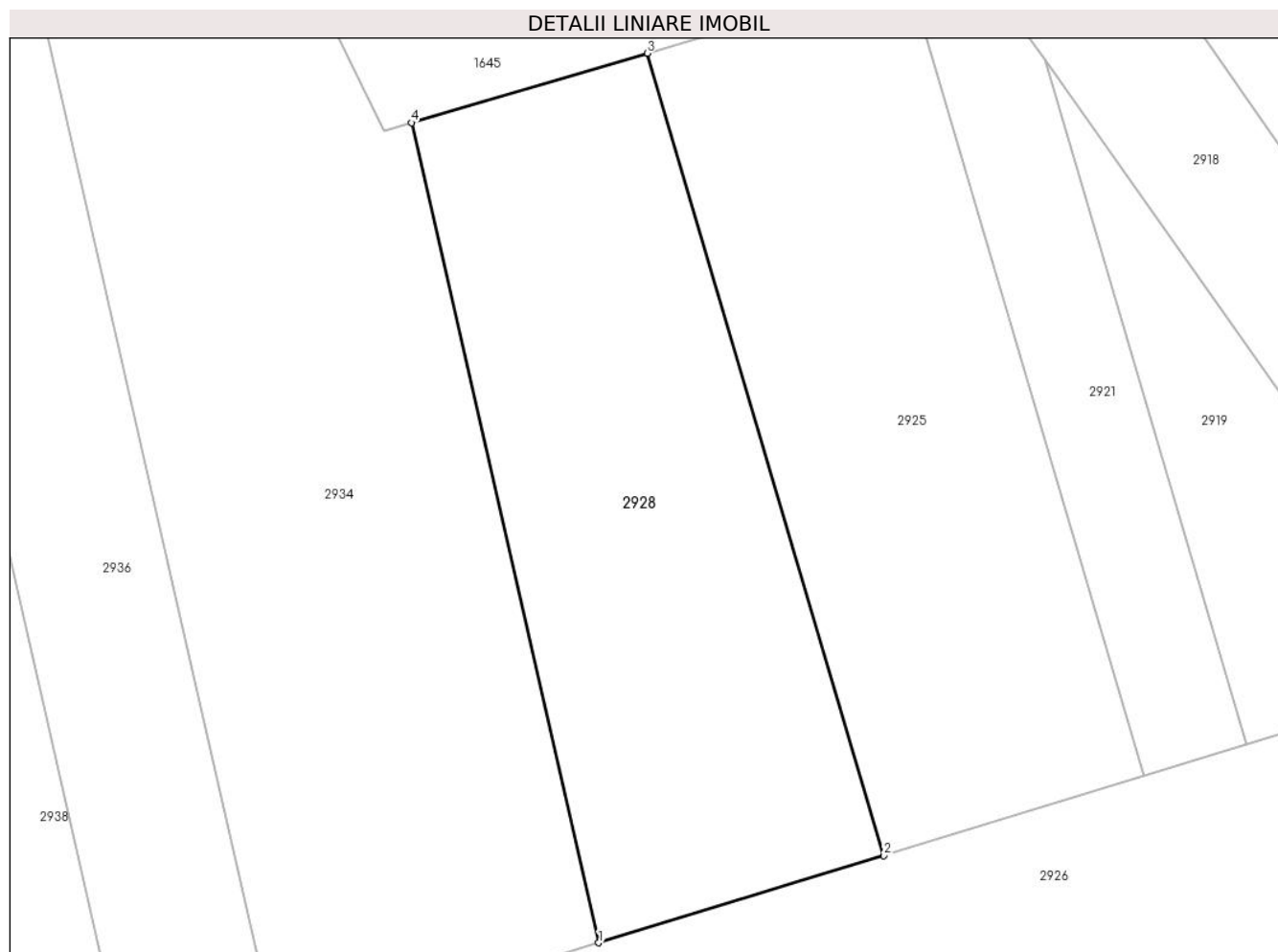
C. Partea III. SARCINI .

Inscrieri privind dezmembramintele dreptului de proprietate, drepturi reale de garanție și sarcini	Referințe
NU SUNT	

Teren

Nr cadastral	Suprafața (mp)*	Observații / Referințe
	700	

* Suprafața este determinată în planul de proiecție Stereo 70.



Date referitoare la teren

Crt	Categorie folosință	Intra vilan	Suprafața (mp)	Tarla	Parcelă	Nr. topo	Observații / Referințe
1	faneata	NU	700	-	104/6	-	

Lungime Segmente

1) Valorile lungimilor segmentelor sunt obținute din proiecție în plan.

Punct început	X / Y	Punct sfârșit	X / Y	Lungime segment (** (m)
1	321.927,923 448.287,235	2	321.943,733 448.292,061	16.53
2	321.943,733 448.292,061	3	321.930,616 448.336,518	46.352
3	321.930,616 448.336,518	4	321.917,532 448.332,667	13.639
4	321.917,532 448.332,667	1	321.927,923 448.287,235	46.605

** Lungimile segmentelor sunt determinate în planul de proiecție Stereo 70 și sunt rotunjite la 1 milimetru.

***** Distanţa dintre puncte este formată din segmente cumulate ce sunt mai mici decât valoarea 1 milimetru.**

**DATE DESPRE IMOBILUL NR. 2929**

Oficiul de Cadastru și Publicitate Imobiliară HUNEDOARA
Biroul de Cadastru și Publicitate Imobiliară Hateg

A. Partea I. Descrierea imobilului

TEREN Extravilan

Adresa: Jud. Hunedoara

Nr. Crt	Nr cadastral Nr. topografic	Suprafața* (mp)	Observații / Referințe
A1		1.500	Sector cadastral:20 Teren neimpregmuit;

B. Partea II. Proprietari și acte

Inscrieri privitoare la dreptul de proprietate și alte drepturi reale	Referințe
1 / 04/01/2024	
Act Notarial nr. Certificat de moștenitor nr 60, din 07/04/2008 emis de NP Lupulescu Cătălin Marius;	
B1	A1
Intabulare, drept de PROPRIETATE, dobandit prin Succesiune, cota actuala 1/1 1) IANCU ILIȘCA	

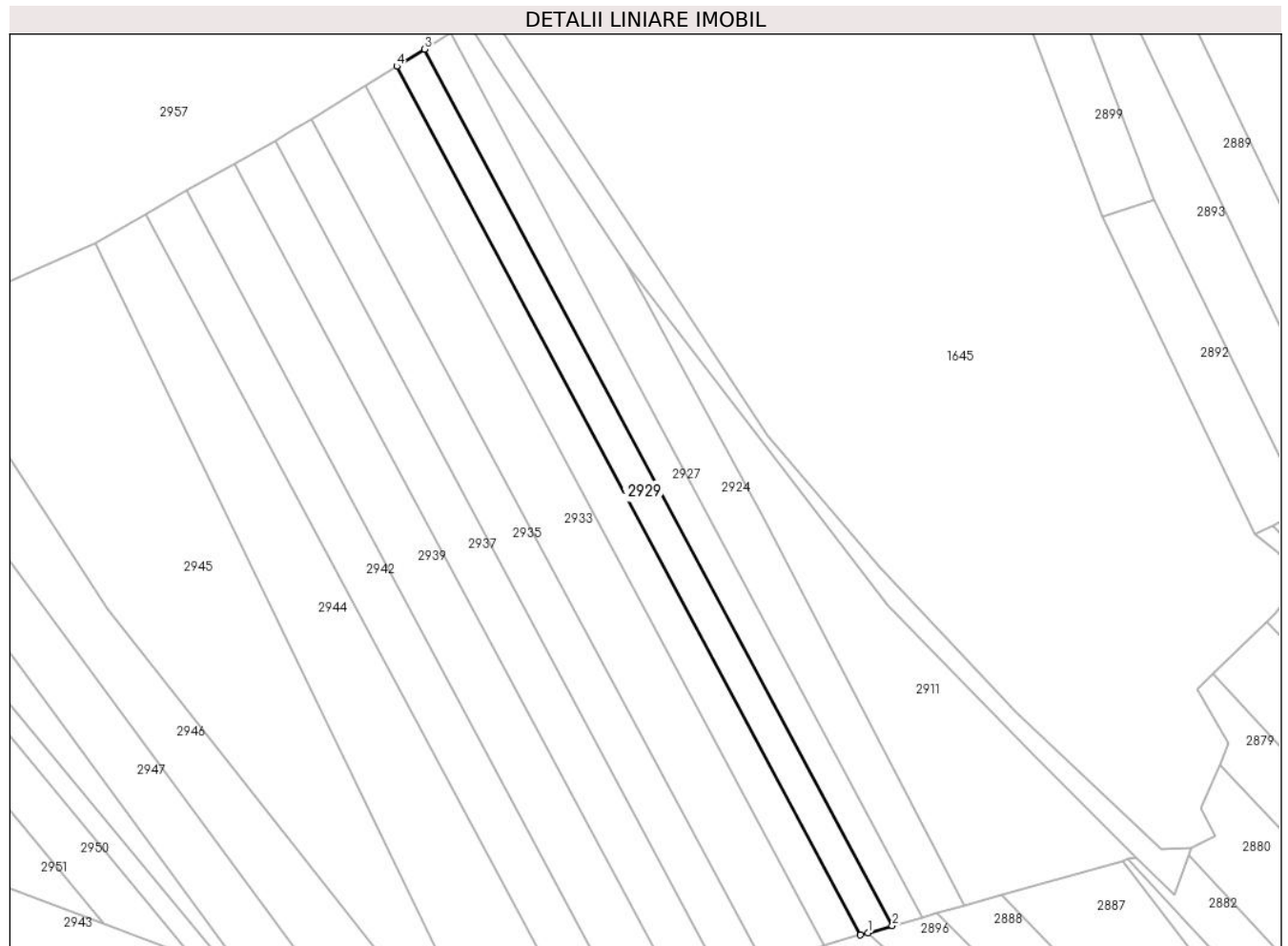
C. Partea III. SARCINI .

Inscrieri privind dezmembramintele dreptului de proprietate, drepturi reale de garanție și sarcini	Referințe
NU SUNT	

Teren

Nr cadastral	Suprafața (mp)*	Observații / Referințe
	1.500	

* Suprafața este determinată în planul de proiecție Stereo 70.



Date referitoare la teren

Crt	Categorie folosință	Intra vilan	Suprafața (mp)	Tarla	Parcelă	Nr. topo	Observații / Referințe
1	faneata	NU	1.500	3	82/25	-	

Lungime Segmente

1) Valorile lungimilor segmentelor sunt obținute din proiecție în plan.

Punct început	X / Y	Punct sfârșit	X / Y	Lungime segment (** (m)
1	321.976,967 447.850,595	2	321.982,25 447.852,094	5.492
2	321.982,25 447.852,094	3	321.881,207 448.041,145	214.359
3	321.881,207 448.041,145	4	321.875,213 448.037,445	7.044
4	321.875,213 448.037,445	5	321.975,328 447.850,13	212.391
5	321.975,328 447.850,13	1	321.976,967 447.850,595	1.704

**** Lungimile segmentelor sunt determinate în planul de proiecție Stereo 70 și sunt rotunjite la 1 milimetru.**

***** Distanța dintre puncte este formată din segmente cumulate ce sunt mai mici decât valoarea 1 milimetru.**

**DATE DESPRE IMOBILUL NR. 2930**

Oficiul de Cadastru și Publicitate Imobiliară HUNEDOARA
Biroul de Cadastru și Publicitate Imobiliară Hateg

A. Partea I. Descrierea imobilului

TEREN Extravilan

Adresa: Jud. Hunedoara

Nr. Crt	Nr cadastral Nr. topografic	Suprafața* (mp)	Observații / Referințe
A1		1.400	Sector cadastral:20 Teren neimprijmit;

B. Partea II. Proprietari și acte

Inscrieri privitoare la dreptul de proprietate și alte drepturi reale		Referințe
1 / 04/01/2024		
Act Administrativ nr. 41568/96, din 13/02/2001 emis de CJSPDAT HUNEDOARA;		
B1	Intabulare, drept de PROPRIETATE, dobandit prin Reconstituire, cota actuala 1/1 1) TETOANE LASCU	A1


C. Partea III. SARCINI .

Inscrieri privind dezmembramintele dreptului de proprietate, drepturi reale de garanție și sarcini	Referințe
NU SUNT	

Teren

Nr cadastral	Suprafața (mp)*	Observații / Referințe
	1.400	

* Suprafața este determinată în planul de proiecție Stereo 70.



Date referitoare la teren

Crt	Categorie folosință	Intravilan	Suprafața (mp)	Tarla	Parcelă	Nr. topo	Observații / Referințe
1	faneata	NU	1.400	3	82/38	-	

Lungime Segmente

1) Valorile lungimilor segmentelor sunt obținute din proiecție în plan.

Punct început	X / Y	Punct sfârșit	X / Y	Lungime segment (** (m)
1	321.987,741 447.750,284	2	321.893,242 447.826,808	121.598
2	321.893,242 447.826,808	3	321.888,402 447.824,956	5.182
3	321.888,402 447.824,956	4	321.863,138 447.833,819	26.774
4	321.863,138 447.833,819	5	321.939,012 447.772,933	97.283
5	321.939,012 447.772,933	1	321.987,741 447.750,284	53.735

**** Lungimile segmentelor sunt determinate în planul de proiecție Stereo 70 și sunt rotunjite la 1 milimetru.**

***** Distanța dintre puncte este formată din segmente cumulate ce sunt mai mici decât valoarea 1 milimetru.**

**DATE DESPRE IMOBILUL NR. 2931**

Oficiul de Cadastru și Publicitate Imobiliară HUNEDOARA
Biroul de Cadastru și Publicitate Imobiliară Hateg

A. Partea I. Descrierea imobilului

TEREN Extravilan

Adresa: Jud. Hunedoara

Nr. Crt	Nr cadastral Nr. topografic	Suprafața* (mp)	Observații / Referințe
A1		497	Sector cadastral:20 Teren neimprejmuit;

B. Partea II. Proprietari și acte

Inscrieri privitoare la dreptul de proprietate și alte drepturi reale		Referințe
1 / 03/01/2024		
Act Normativ nr. 7, din 13/03/1996 emis de Parlamentul României;		
B1	Intabulare, drept de PROPRIETATE, dobândit prin Lege, cota actuala 1/1	A1
1) COMUNA SARMIZEGETUSA- REZERVA COMISIEI LOCALE DE FOND FUNCJAR , CIF:4633293		

C. Partea III. SARCINI .

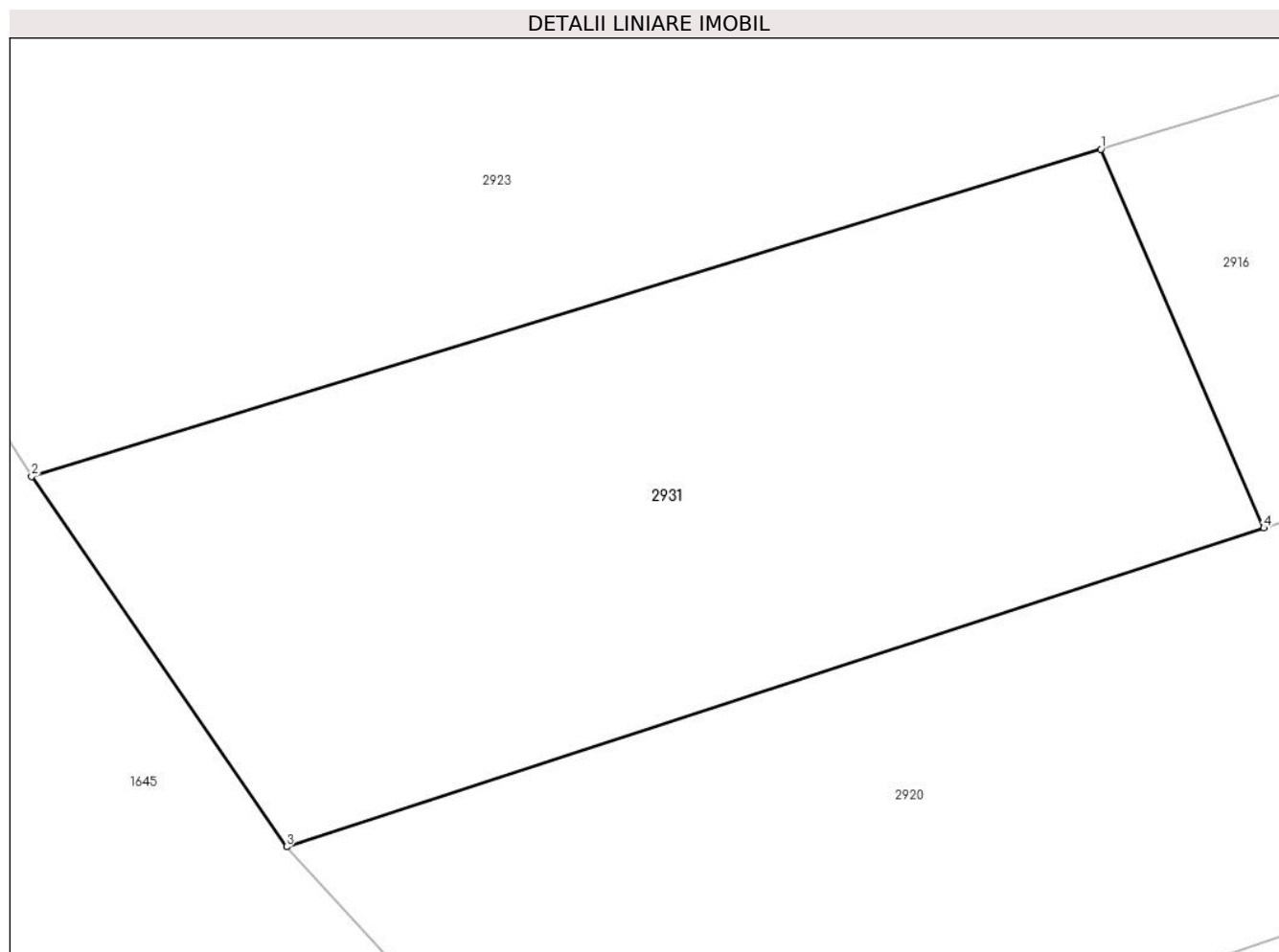
Inscrieri privind dezmembramintele dreptului de proprietate, drepturi reale de garanție și sarcini	Referințe
NU SUNT	

Anexa Nr. 1 La Partea I

Teren

Nr cadastral	Suprafața (mp)*	Observații / Referințe
	497	

* Suprafața este determinată în planul de proiecție Stereo 70.



Date referitoare la teren

Crt	Categorie folosință	Intra vilan	Suprafața (mp)	Tarla	Parcelă	Nr. topo	Observații / Referințe
1	faneata	NU	497	-	104/17	-	

Lungime Segmente

1) Valorile lungimilor segmentelor sunt obținute din proiecție în plan.

Punct început	X / Y	Punct sfârșit	X / Y	Lungime segment (** (m)
1	321.936,123 448.244,182	2	321.900,604 448.233,321	37.142
2	321.900,604 448.233,321	3	321.909,07 448.221,028	14.926
3	321.909,07 448.221,028	4	321.941,537 448.231,613	34.149
4	321.941,537 448.231,613	1	321.936,123 448.244,182	13.685

** Lungimile segmentelor sunt determinate în planul de proiecție Stereo 70 și sunt rotunjite la 1 milimetru.

***** Distanţa dintre puncte este formată din segmente cumulate ce sunt mai mici decât valoarea 1 milimetru.**

**DATE DESPRE IMOBILUL NR. 2932**

Oficiul de Cadastru și Publicitate Imobiliară HUNEDOARA
Biroul de Cadastru și Publicitate Imobiliară Hateg

A. Partea I. Descrierea imobilului

TEREN Extravilan

Adresa: Jud. Hunedoara

Nr. Crt	Nr cadastral Nr. topografic	Suprafața* (mp)	Observații / Referințe
A1		1.700	Sector cadastral:20 Teren neimprejmuit;

B. Partea II. Proprietari și acte

Inscrieri privitoare la dreptul de proprietate și alte drepturi reale		Referințe
1 / 04/01/2024		
Act Administrativ nr. 34501/62, din 27/09/2002 emis de CJSPDAT HUNEDOARA;		
B1	Intabulare, drept de PROPRIETATE, dobandit prin Reconstituire, cota actuala 1/1 1) LUCACIU IOAN DEFUNCT:Da	A1

C. Partea III. SARCINI .

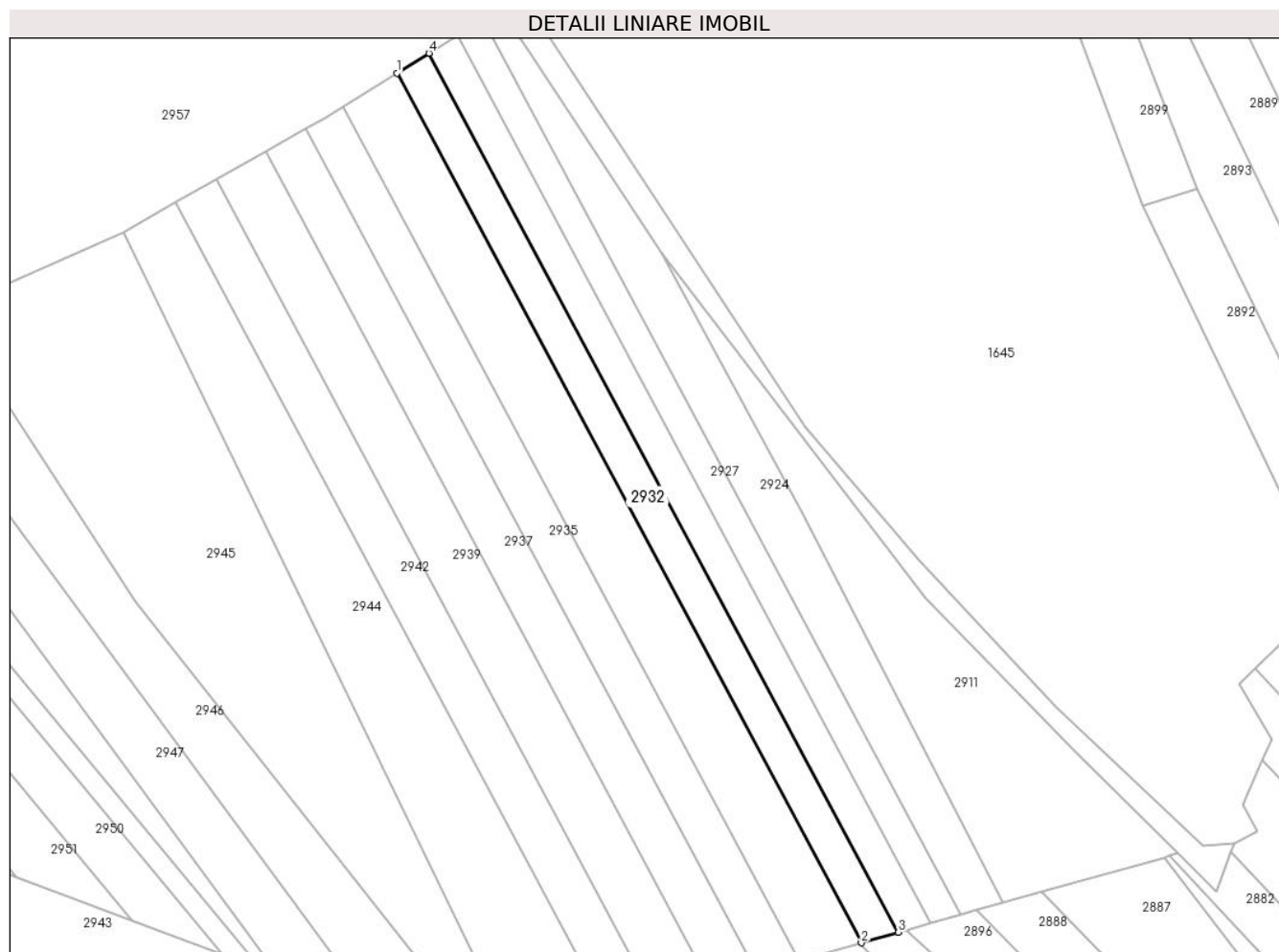
Inscrieri privind dezmembramintele dreptului de proprietate, drepturi reale de garanție și sarcini	Referințe
NU SUNT	

Anexa Nr. 1 La Partea I

Teren

Nr cadastral	Suprafața (mp)*	Observații / Referințe
	1.700	

* Suprafața este determinată în planul de proiecție Stereo 70.



Date referitoare la teren

Crt	Categorie folosință	Intravilan	Suprafața (mp)	Tarla	Parcelă	Nr. topo	Observații / Referințe
1	faneata	NU	1.700	3	82/24	-	

Lungime Segmente

1) Valorile lungimilor segmentelor sunt obținute din proiecție în plan.

Punct început	X / Y	Punct sfârșit	X / Y	Lungime segment (** (m)
1	321.868,353 448.033,21	2	321.967,406 447.847,882	210.138
2	321.967,406 447.847,882	3	321.975,328 447.850,13	8.235
3	321.975,328 447.850,13	4	321.875,213 448.037,445	212.391
4	321.875,213 448.037,445	1	321.868,353 448.033,21	8.062

** Lungimile segmentelor sunt determinate în planul de proiecție Stereo 70 și sunt rotunjite la 1 milimetru.

***** Distanţa dintre puncte este formată din segmente cumulate ce sunt mai mici decât valoarea 1 milimetru.**

**DATE DESPRE IMOBILUL NR. 2933**

Oficiul de Cadastru și Publicitate Imobiliară HUNEDOARA
Biroul de Cadastru și Publicitate Imobiliară Hateg

A. Partea I. Descrierea imobilului

TEREN Extravilan

Adresa: Jud. Hunedoara

Nr. Crt	Nr cadastral Nr. topografic	Suprafața* (mp)	Observații / Referințe
A1		2.800	Sector cadastral:20 Teren neimprejmuit;

B. Partea II. Proprietari și acte

Inscrieri privitoare la dreptul de proprietate și alte drepturi reale		Referințe
1 / 04/01/2024		
Act Administrativ nr. 91054/155, din 09/06/2003 emis de CJSPDAT HUNEDOARA;		
B1	Intabulare, drept de PROPRIETATE, dobandit prin Reconstituire, cota actuala 1/1 1) IANC SUSANA DEFUNCT:Da	A1

C. Partea III. SARCINI .

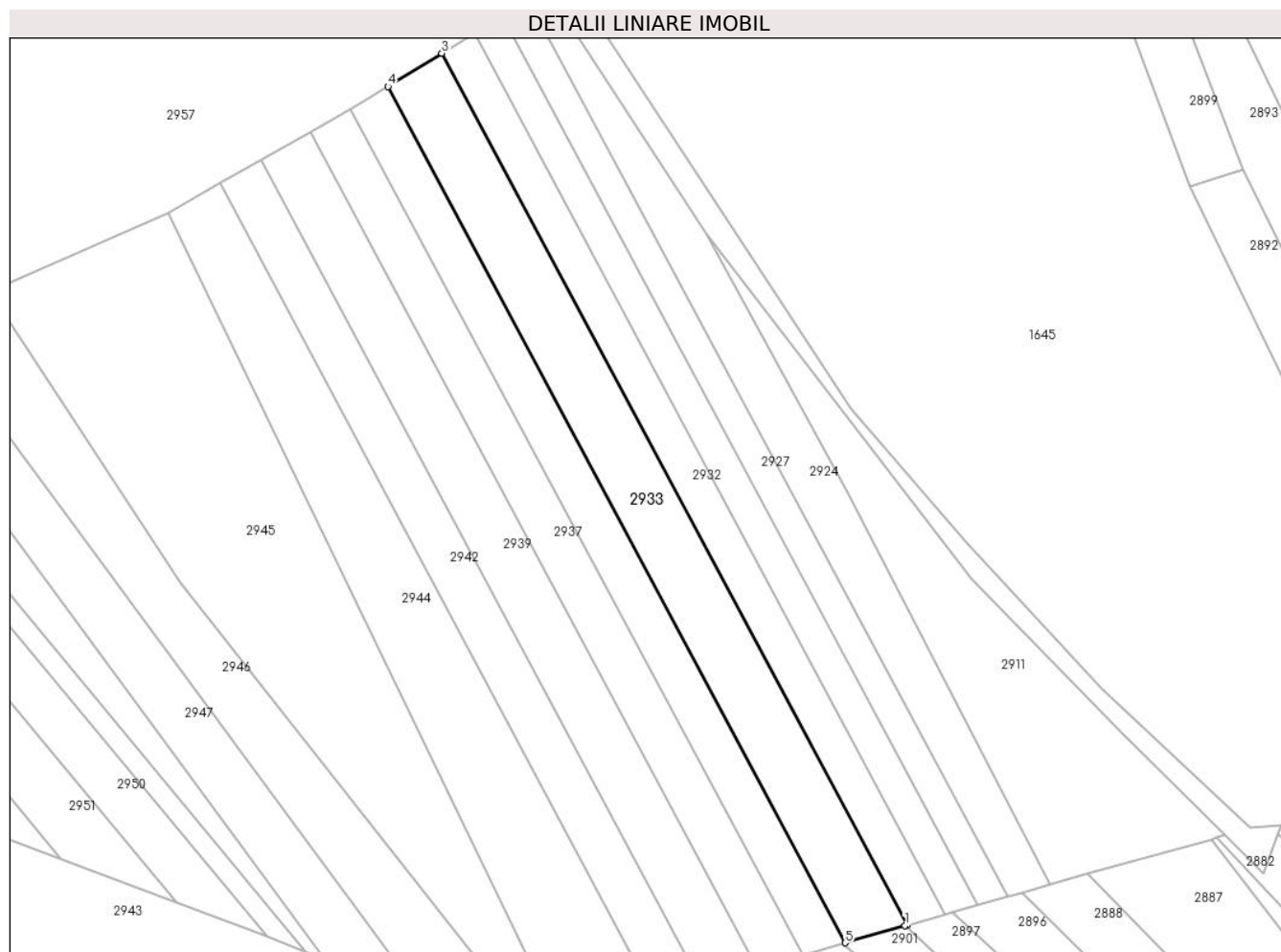
Inscrieri privind dezmembramintele dreptului de proprietate, drepturi reale de garanție și sarcini	Referințe
NU SUNT	

Anexa Nr. 1 La Partea I

Teren

Nr cadastral	Suprafața (mp)*	Observații / Referințe
	2.800	

* Suprafața este determinată în planul de proiecție Stereo 70.



Date referitoare la teren

Crt	Categorie folosință	Intra vilan	Suprafața (mp)	Tarla	Parcelă	Nr. topo	Observații / Referințe
1	pasune	NU	2.800	3	82/23	-	

Lungime Segmente

1) Valorile lungimilor segmentelor sunt obținute din proiecție în plan.

Punct început	X / Y	Punct sfârșit	X / Y	Lungime segment (** (m)
1	321.966,865 447.847,729	2	321.967,406 447.847,882	0.562
2	321.967,406 447.847,882	3	321.868,353 448.033,21	210.138
3	321.868,353 448.033,21	4	321.856,89 448.026,134	13.471
4	321.856,89 448.026,134	5	321.954,168 447.844,127	206.372
5	321.954,168 447.844,127	1	321.966,865 447.847,729	13.198

**** Lungimile segmentelor sunt determinate în planul de proiecție Stereo 70 și sunt rotunjite la 1 milimetru.**

***** Distanța dintre puncte este formată din segmente cumulate ce sunt mai mici decât valoarea 1 milimetru.**

**DATE DESPRE IMOBILUL NR. 2934**

Oficiul de Cadastru și Publicitate Imobiliară HUNEDOARA
Biroul de Cadastru și Publicitate Imobiliară Hateg

A. Partea I. Descrierea imobilului

TEREN Extravilan

Adresa: Jud. Hunedoara

Nr. Crt	Nr cadastral Nr. topografic	Suprafața* (mp)	Observații / Referințe
A1		1.200	Sector cadastral:20 Teren neimpregmuit;

B. Partea II. Proprietari și acte

Inscrieri privitoare la dreptul de proprietate și alte drepturi reale	Referințe
1 / 04/01/2024	
Act Administrativ nr. 41568/96, din 13/02/2001 emis de CJSPDAT HUNEDOARA;	
B1	A1
Intabulare, drept de PROPRIETATE, dobandit prin Reconstituire, cota actuala 1/1 1) TETOANE LASCU	

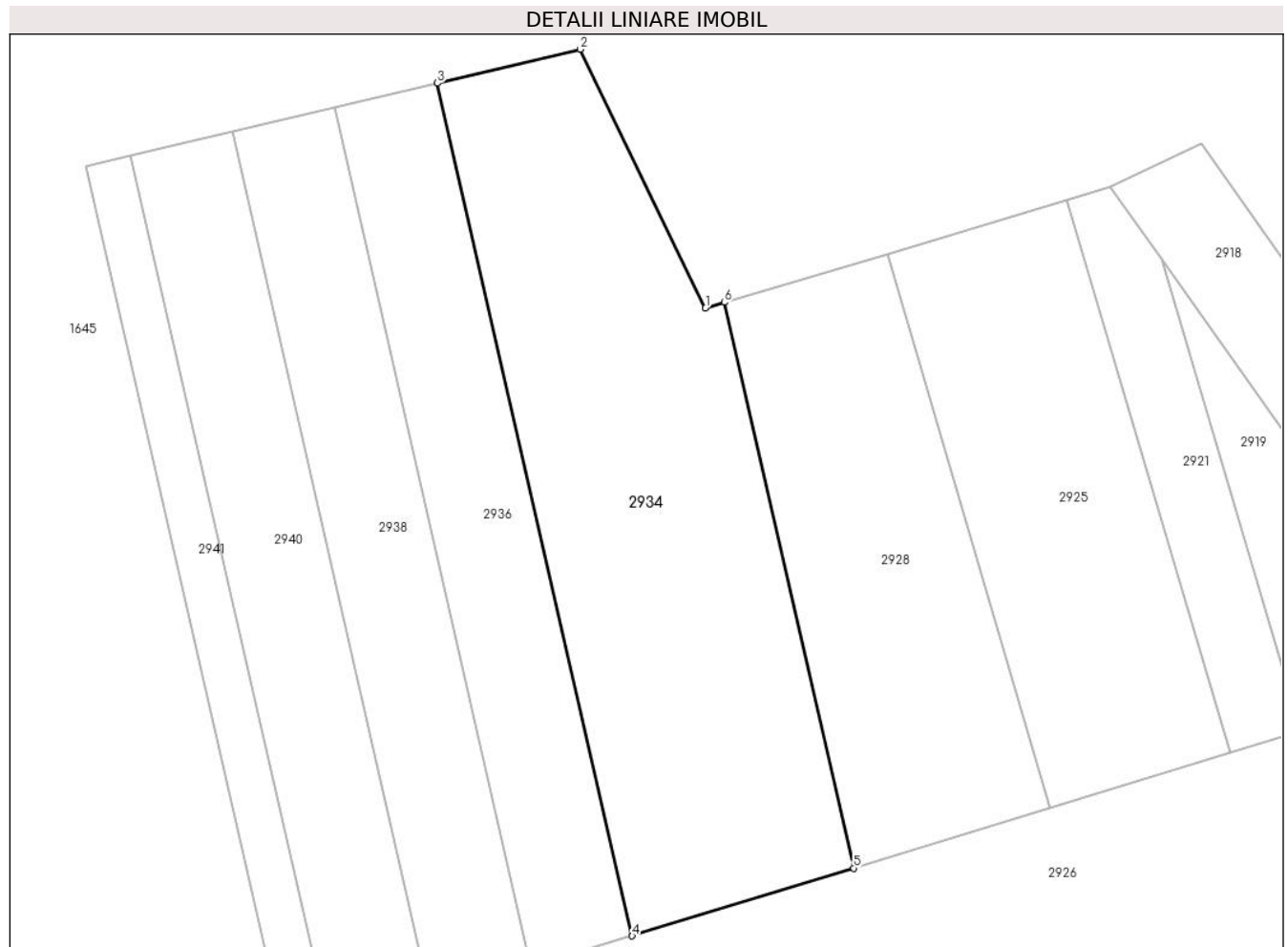
C. Partea III. SARCINI .

Inscrieri privind dezmembramintele dreptului de proprietate, drepturi reale de garanție și sarcini	Referințe
NU SUNT	

Teren

Nr cadastral	Suprafața (mp)*	Observații / Referințe
	1.200	

* Suprafața este determinată în planul de proiecție Stereo 70.



Date referitoare la teren

Crt	Categorie folosință	Intravilan	Suprafața (mp)	Tarla	Parcelă	Nr. topo	Observații / Referințe
1	faneata	NU	1.200	3	104/5	-	

Lungime Segmente

1) Valorile lungimilor segmentelor sunt obținute din proiecție în plan.

Punct început	X / Y	Punct sfârșit	X / Y	Lungime segment (** (m)
1	321.916,017 448.332,221	2	321.905,952 448.352,999	23.087
2	321.905,952 448.352,999	3	321.894,451 448.350,277	11.819
3	321.894,451 448.350,277	4	321.910,115 448.281,79	70.255
4	321.910,115 448.281,79	5	321.927,923 448.287,235	18.622
5	321.927,923 448.287,235	6	321.917,532 448.332,667	46.605

Punct început	X / Y	Punct sfârșit	X / Y	Lungime segment (** (m)
6	321.917,532 448.332,667	1	321.916,017 448.332,221	1.579

** Lungimile segmentelor sunt determinate în planul de proiecție Stereo 70 și sunt rotunjite la 1 milimetru.

*** Distanța dintre puncte este formată din segmente cumulate ce sunt mai mici decât valoarea 1 milimetru.

**DATE DESPRE IMOBILUL NR. 2935**

Oficiul de Cadastru și Publicitate Imobiliară HUNEDOARA
Biroul de Cadastru și Publicitate Imobiliară Hateg

A. Partea I. Descrierea imobilului

TEREN Extravilan

Adresa: Jud. Hunedoara

Nr. Crt	Nr cadastral Nr. topografic	Suprafața* (mp)	Observații / Referințe
A1		1.900	Sector cadastral:20 Teren neimprijmuit;

B. Partea II. Proprietari și acte

Inscrieri privitoare la dreptul de proprietate și alte drepturi reale	Referințe
1 / 04/01/2024	
Act Administrativ nr. 91054/174, din 26/01/2004 emis de CJSPDAT HUNEDOARA;	
B1	A1
Intabulare, drept de PROPRIETATE, dobandit prin Reconstituire, cota actuala 1/1 1) BOCIAT IOAN DEFUNCT:Da	

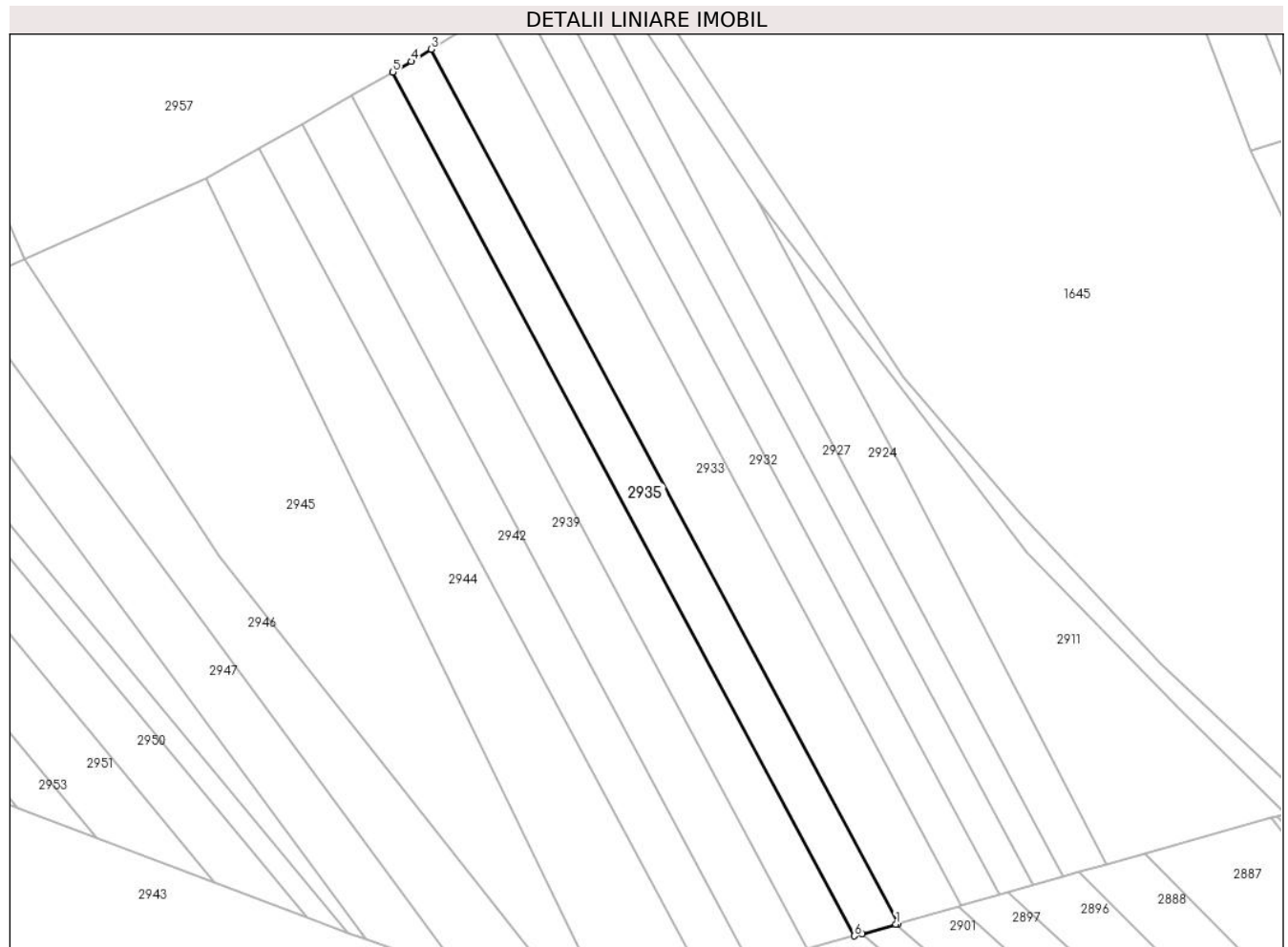
C. Partea III. SARCINI .

Inscrieri privind dezmembramintele dreptului de proprietate, drepturi reale de garanție și sarcini	Referințe
NU SUNT	

Teren

Nr cadastral	Suprafața (mp)*	Observații / Referințe
	1.900	

* Suprafața este determinată în planul de proiecție Stereo 70.



Date referitoare la teren

Crt	Categorie folosință	Intra vilan	Suprafața (mp)	Tarla	Parcelă	Nr. topo	Observații / Referințe
1	faneata	NU	1.900	3	82/22	-	

Lungime Segmente

1) Valorile lungimilor segmentelor sunt obținute din proiecție în plan.

Punct început	X / Y	Punct sfârșit	X / Y	Lungime segment (** (m)
1	321.953,702 447.843,995	2	321.954,168 447.844,127	0.484
2	321.954,168 447.844,127	3	321.856,89 448.026,134	206.372
3	321.856,89 448.026,134	4	321.852,766 448.023,589	4.846
4	321.852,766 448.023,589	5	321.848,917 448.021,401	4.427
5	321.848,917 448.021,401	6	321.945,047 447.841,54	203.939

Punct început	X / Y	Punct sfârșit	X / Y	Lungime segment (** (m)
6	321.945,047 447.841,54	7	321.946,663 447.841,998	1.68
7	321.946,663 447.841,998	1	321.953,702 447.843,995	7.317

** Lungimile segmentelor sunt determinate în planul de proiecție Stereo 70 și sunt rotunjite la 1 milimetru.

*** Distanța dintre puncte este formată din segmente cumulate ce sunt mai mici decât valoarea 1 milimetru.

**DATE DESPRE IMOBILUL NR. 2936**

Oficiul de Cadastru și Publicitate Imobiliară HUNEDOARA
Biroul de Cadastru și Publicitate Imobiliară Hateg

A. Partea I. Descrierea imobilului

TEREN Extravilan

Adresa: Jud. Hunedoara

Nr. Crt	Nr cadastral Nr. topografic	Suprafața* (mp)	Observații / Referințe
A1		600	Sector cadastral:20 Teren neimprejmuit;

B. Partea II. Proprietari și acte

Inscrieri privitoare la dreptul de proprietate și alte drepturi reale	Referințe
1 / 03/01/2024	
Act Normativ nr. 7, din 13/03/1996 emis de Parlamentul României;	
B1	Intabulare, drept de PROPRIETATE, dobandit prin Lege, cota actuala 1/1
	1) COMUNA SARMIZEGETUSA- REZERVA COMISIEI LOCALE DE FOND FUNCJAR , CIF:4633293

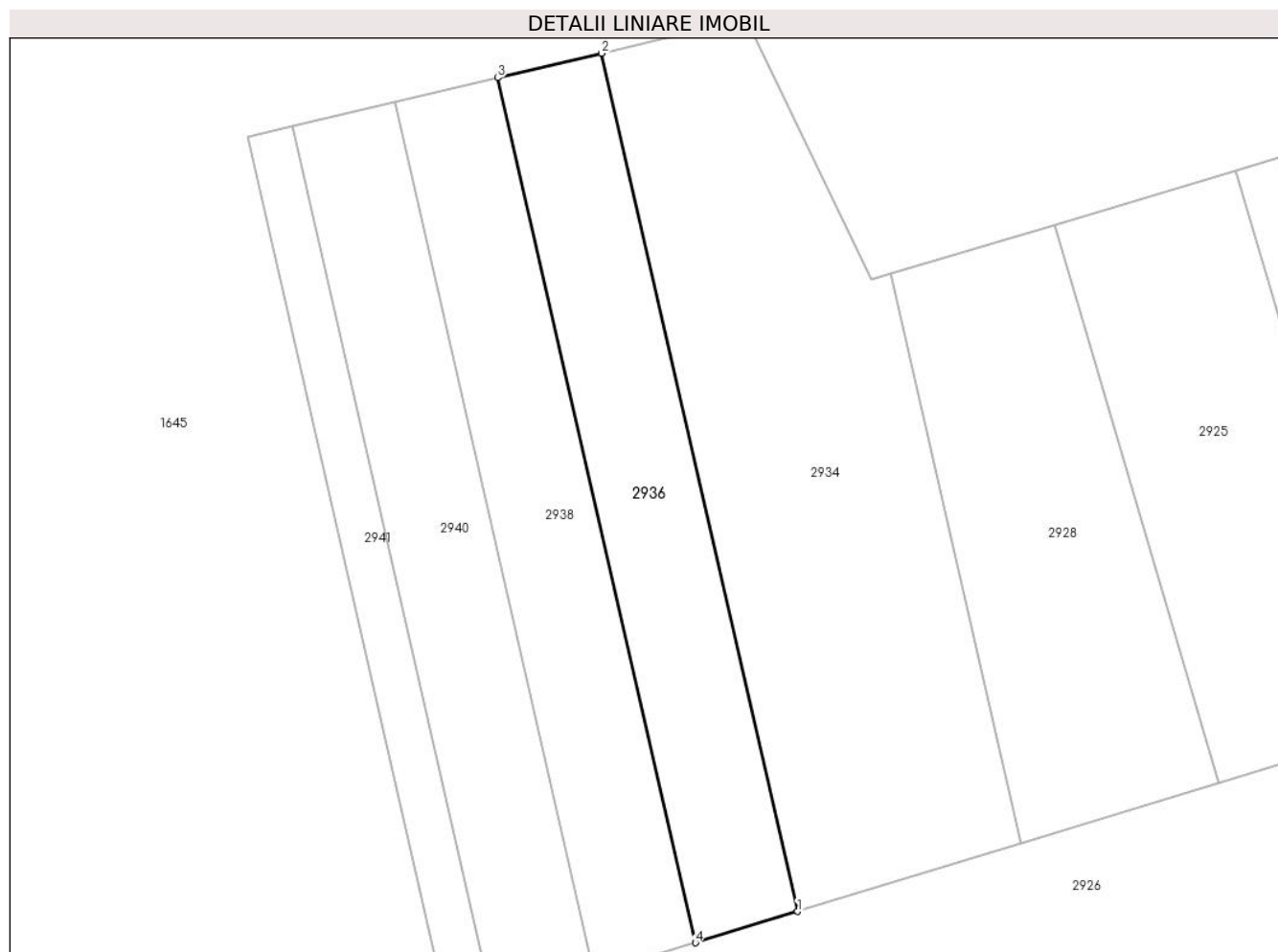
C. Partea III. SARCINI .

Inscrieri privind dezmembramintele dreptului de proprietate, drepturi reale de garanție și sarcini	Referințe
NU SUNT	

Teren

Nr cadastral	Suprafața (mp)*	Observații / Referințe
	600	

* Suprafața este determinată în planul de proiecție Stereo 70.



Date referitoare la teren

Crt	Categorie folosință	Intra vilan	Suprafața (mp)	Tarla	Parcelă	Nr. topo	Observații / Referințe
1	faneata	NU	600	-	104/4	-	

Lungime Segmente

1) Valorile lungimilor segmentelor sunt obținute din proiecție în plan.

Punct început	X / Y	Punct sfârșit	X / Y	Lungime segment (** (m)
1	321.910,115 448.281,79	2	321.894,451 448.350,277	70.255
2	321.894,451 448.350,277	3	321.886,172 448.348,319	8.507
3	321.886,172 448.348,319	4	321.901,959 448.279,296	70.805
4	321.901,959 448.279,296	1	321.910,115 448.281,79	8.529

** Lungimile segmentelor sunt determinate în planul de proiecție Stereo 70 și sunt rotunjite la 1 milimetru.

***** Distanţa dintre puncte este formată din segmente cumulate ce sunt mai mici decât valoarea 1 milimetru.**

**DATE DESPRE IMOBILUL NR. 2937**

Oficiul de Cadastru și Publicitate Imobiliară HUNEDOARA
Biroul de Cadastru și Publicitate Imobiliară Hateg

A. Partea I. Descrierea imobilului

TEREN Extravilan

Adresa: Jud. Hunedoara

Nr. Crt	Nr cadastral Nr. topografic	Suprafața* (mp)	Observații / Referințe
A1		2.000	Sector cadastral:20 Teren neimprejmuit;

B. Partea II. Proprietari și acte

Inscrieri privitoare la dreptul de proprietate și alte drepturi reale		Referințe
1 / 03/01/2024		
Act Normativ nr. 7, din 13/03/1996 emis de Parlamentul României;		
B1	Intabulare, drept de PROPRIETATE, dobândit prin Lege, cota actuala 1/1	A1
1) COMUNA SARMIZEGETUSA- REZERVA COMISIEI LOCALE DE FOND FUNCJAR , CIF:4633293		

C. Partea III. SARCINI .

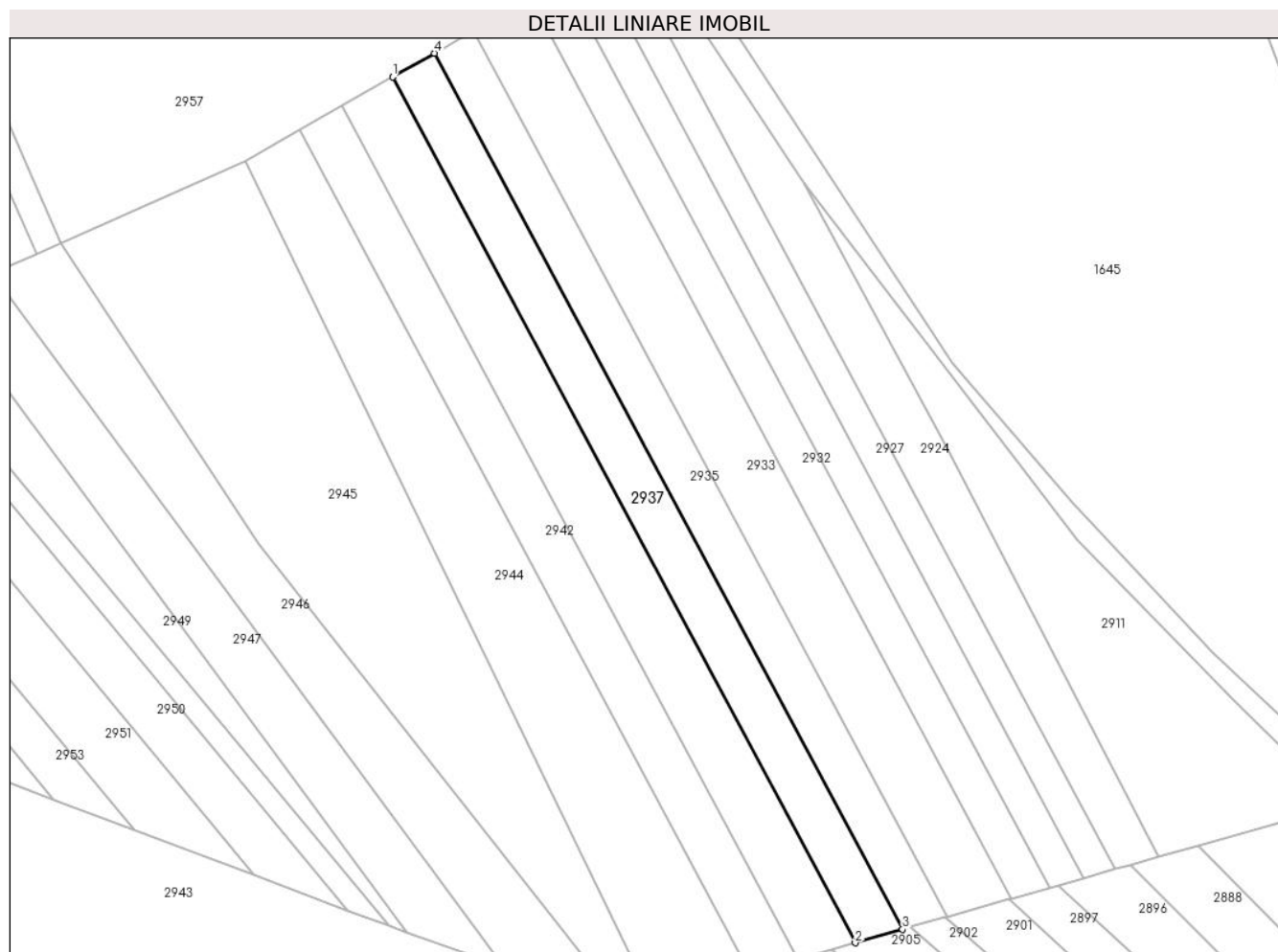
Inscrieri privind dezmembramintele dreptului de proprietate, drepturi reale de garanție și sarcini	Referințe
NU SUNT	

Anexa Nr. 1 La Partea I

Teren

Nr cadastral	Suprafața (mp)*	Observații / Referințe
	2.000	

* Suprafața este determinată în planul de proiecție Stereo 70.



Date referitoare la teren

Crt	Categorie folosință	Intra vilan	Suprafața (mp)	Tarla	Parcelă	Nr. topo	Observații / Referințe
1	faneata	NU	2.000	-	82/21	-	

Lungime Segmente

1) Valorile lungimilor segmentelor sunt obținute din proiecție în plan.

Punct început	X / Y	Punct sfârșit	X / Y	Lungime segment (** (m)
1	321.840,337 448.016,524	2	321.935,334 447.838,784	201.534
2	321.935,334 447.838,784	3	321.945,047 447.841,54	10.096
3	321.945,047 447.841,54	4	321.848,917 448.021,401	203.939
4	321.848,917 448.021,401	1	321.840,337 448.016,524	9.869

** Lungimile segmentelor sunt determinate în planul de proiecție Stereo 70 și sunt rotunjite la 1 milimetru.

***** Distanţa dintre puncte este formată din segmente cumulate ce sunt mai mici decât valoarea 1 milimetru.**

**DATE DESPRE IMOBILUL NR. 2938**

Oficiul de Cadastru și Publicitate Imobiliară HUNEDOARA
Biroul de Cadastru și Publicitate Imobiliară Hateg

A. Partea I. Descrierea imobilului

TEREN Extravilan

Adresa: Jud. Hunedoara

Nr. Crt	Nr cadastral Nr. topografic	Suprafața* (mp)	Observații / Referințe
A1		600	Sector cadastral:20 Teren neimprejmuit;

B. Partea II. Proprietari și acte

Inscrieri privitoare la dreptul de proprietate și alte drepturi reale	Referințe
1 / 03/01/2024	
Act Normativ nr. 7, din 13/03/1996 emis de Parlamentul României;	
B1	A1
Intabulare, drept de PROPRIETATE, dobândit prin Lege, cota actuala 1/1	
1) COMUNA SARMIZEGETUSA- REZERVA COMISIEI LOCALE DE FOND FUNCJAR , CIF:4633293	

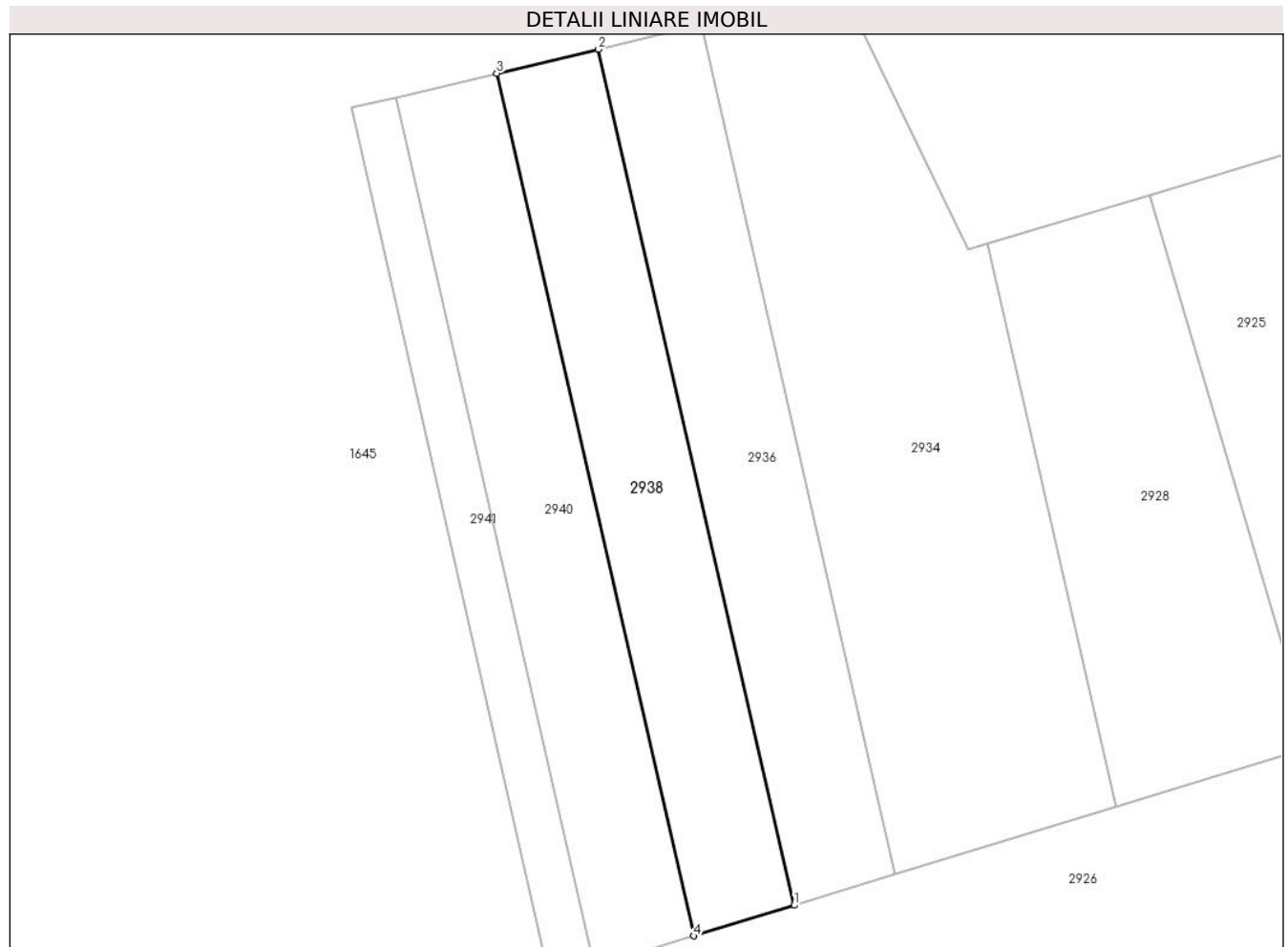
C. Partea III. SARCINI .

Inscrieri privind dezmembramintele dreptului de proprietate, drepturi reale de garanție și sarcini	Referințe
NU SUNT	

Teren

Nr cadastral	Suprafața (mp)*	Observații / Referințe
	600	

* Suprafața este determinată în planul de proiecție Stereo 70.



Date referitoare la teren

Crt	Categorie folosință	Intra vilan	Suprafața (mp)	Tarla	Parcelă	Nr. topo	Observații / Referințe
1	faneata	NU	600	-	104/3	-	

Lungime Segmente

1) Valorile lungimilor segmentelor sunt obținute din proiecție în plan.

Punct început	X / Y	Punct sfârșit	X / Y	Lungime segment (** (m)
1	321.901,959 448.279,296	2	321.886,172 448.348,319	70.805
2	321.886,172 448.348,319	3	321.877,957 448.346,375	8.442
3	321.877,957 448.346,375	4	321.893,865 448.276,821	71.35
4	321.893,865 448.276,821	1	321.901,959 448.279,296	8.464

** Lungimile segmentelor sunt determinate în planul de proiecție Stereo 70 și sunt rotunjite la 1 milimetru.

***** Distanţa dintre puncte este formată din segmente cumulate ce sunt mai mici decât valoarea 1 milimetru.**

**DATE DESPRE IMOBILUL NR. 2939**

Oficiul de Cadastru și Publicitate Imobiliară HUNEDOARA
Biroul de Cadastru și Publicitate Imobiliară Hateg

A. Partea I. Descrierea imobilului

TEREN Extravilan

Adresa: Jud. Hunedoara

Nr. Crt	Nr cadastral Nr. topografic	Suprafața* (mp)	Observații / Referințe
A1		2.400	Sector cadastral:20 Teren neimprijmit;

B. Partea II. Proprietari și acte

Inscrieri privitoare la dreptul de proprietate și alte drepturi reale	Referințe
1 / 04/01/2024	
Act Administrativ nr. 24501/10, din 14/08/2001 emis de CJSPDAT HUNEDOARA;	
B1	A1
Intabulare, drept de PROPRIETATE, dobandit prin Reconstituire, cota actuala 1/1 1) STOICA LASCU	

C. Partea III. SARCINI .

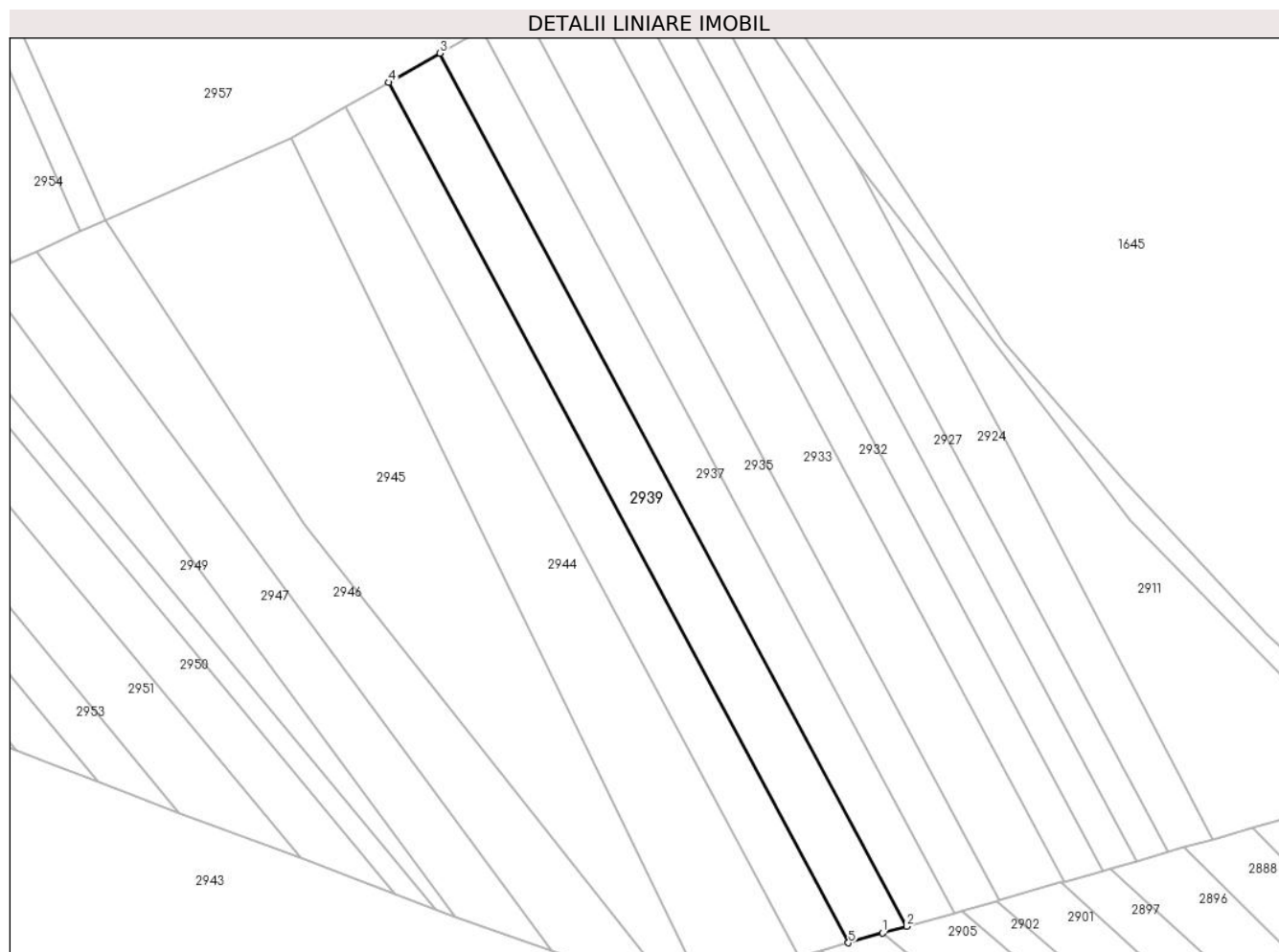
Inscrieri privind dezmembramintele dreptului de proprietate, drepturi reale de garanție și sarcini	Referințe
NU SUNT	

Anexa Nr. 1 La Partea I

Teren

Nr cadastral	Suprafața (mp)*	Observații / Referințe
	2.400	

* Suprafața este determinată în planul de proiecție Stereo 70.



Date referitoare la teren

Crt	Categorie folosință	Intravilan	Suprafața (mp)	Tarla	Parcelă	Nr. topo	Observații / Referințe
1	faneata	NU	2.400	3	82/20	-	

Lungime Segmente

1) Valorile lungimilor segmentelor sunt obținute din proiecție în plan.

Punct început	X / Y	Punct sfârșit	X / Y	Lungime segment (** (m)
1	321.930,485 447.837,408	2	321.935,334 447.838,784	5.04
2	321.935,334 447.838,784	3	321.840,337 448.016,524	201.534
3	321.840,337 448.016,524	4	321.829,905 448.010,594	12.0
4	321.829,905 448.010,594	5	321.923,524 447.835,434	198.609
5	321.923,524 447.835,434	1	321.930,485 447.837,408	7.235

**** Lungimile segmentelor sunt determinate în planul de proiecție Stereo 70 și sunt rotunjite la 1 milimetru.**

***** Distanța dintre puncte este formată din segmente cumulate ce sunt mai mici decât valoarea 1 milimetru.**

**DATE DESPRE IMOBILUL NR. 2940**

Oficiul de Cadastru și Publicitate Imobiliară HUNEDOARA
Biroul de Cadastru și Publicitate Imobiliară Hateg

A. Partea I. Descrierea imobilului

TEREN Extravilan

Adresa: Jud. Hunedoara

Nr. Crt	Nr cadastral Nr. topografic	Suprafața* (mp)	Observații / Referințe
A1		600	Sector cadastral:20 Teren neimprejmuit;

B. Partea II. Proprietari și acte

Inscrieri privitoare la dreptul de proprietate și alte drepturi reale	Referințe
1 / 04/01/2024	
Act Administrativ nr. 41568/59, din 16/09/1999 emis de CJSPDAT HUNEDOARA;	
B1	A1
Intabulare, drept de PROPRIETATE, dobandit prin Reconstituire, cota actuala 1/1 1) FONA PETRU	

C. Partea III. SARCINI .

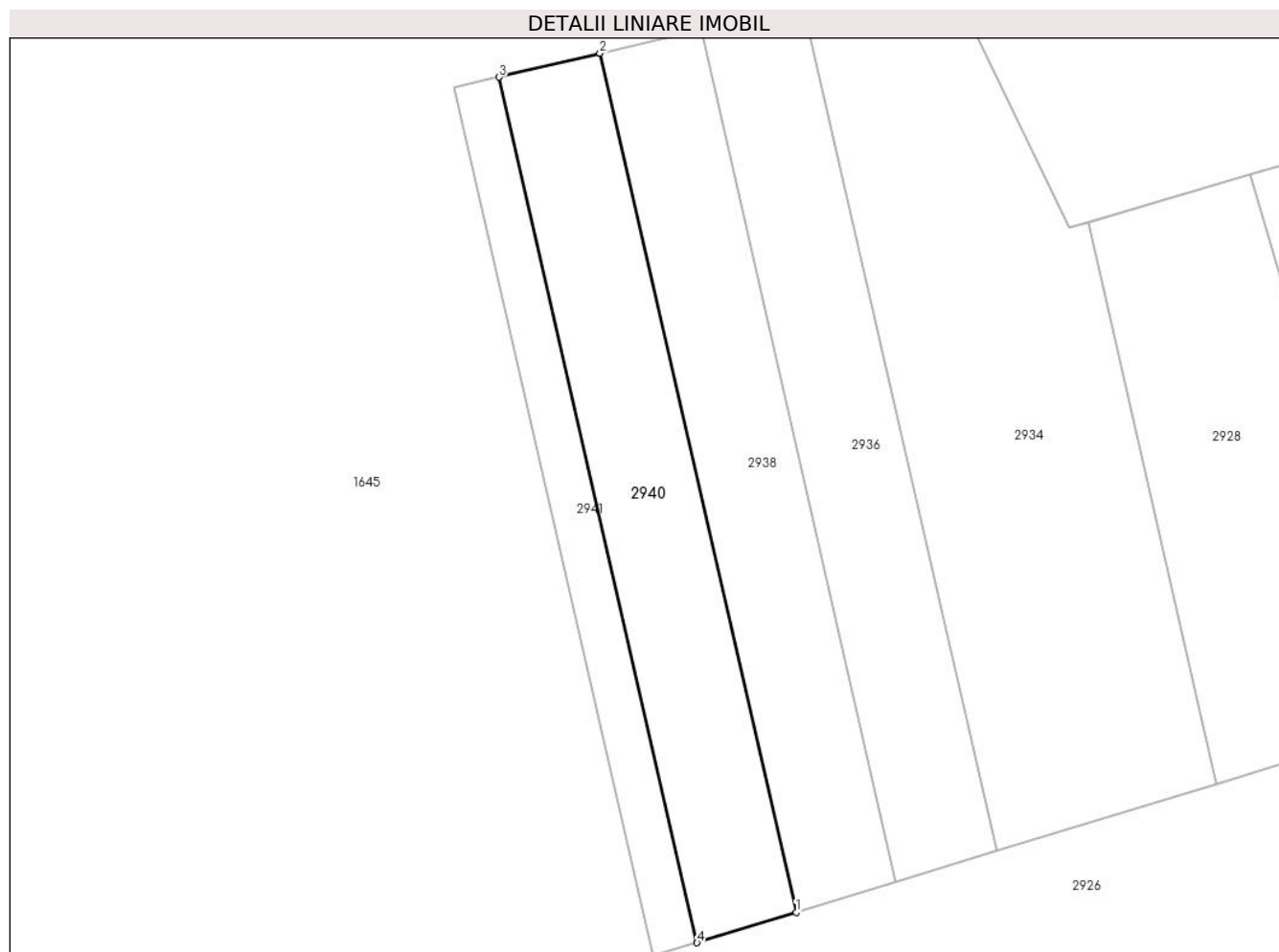
Inscrieri privind dezmembramintele dreptului de proprietate, drepturi reale de garanție și sarcini	Referințe
NU SUNT	

Anexa Nr. 1 La Partea I

Teren

Nr cadastral	Suprafața (mp)*	Observații / Referințe
	600	

* Suprafața este determinată în planul de proiecție Stereo 70.



Date referitoare la teren

Crt	Categorie folosință	Intra vilan	Suprafața (mp)	Tarla	Parcelă	Nr. topo	Observații / Referințe
1	faneata	NU	600	3	104/2	-	

Lungime Segmente

1) Valorile lungimilor segmentelor sunt obținute din proiecție în plan.

Punct început	X / Y	Punct sfârșit	X / Y	Lungime segment (** (m)
1	321.893,865 448.276,821	2	321.877,957 448.346,375	71.35
2	321.877,957 448.346,375	3	321.869,804 448.344,446	8.378
3	321.869,804 448.344,446	4	321.885,833 448.274,365	71.891
4	321.885,833 448.274,365	1	321.893,865 448.276,821	8.399

** Lungimile segmentelor sunt determinate în planul de proiecție Stereo 70 și sunt rotunjite la 1 milimetru.

***** Distanţa dintre puncte este formată din segmente cumulate ce sunt mai mici decât valoarea 1 milimetru.**

**DATE DESPRE IMOBILUL NR. 2941**

Oficiul de Cadastru și Publicitate Imobiliară HUNEDOARA
Biroul de Cadastru și Publicitate Imobiliară Hateg

A. Partea I. Descrierea imobilului

TEREN Extravilan

Adresa: Jud. Hunedoara

Nr. Crt	Nr cadastral Nr. topografic	Suprafața* (mp)	Observații / Referințe
A1		267	Sector cadastral:20 Teren neimprejmuit;

B. Partea II. Proprietari și acte

Inscrieri privitoare la dreptul de proprietate și alte drepturi reale	Referințe
1 / 03/01/2024	
Act Normativ nr. 7, din 13/03/1996 emis de Parlamentul României;	
B1	Intabulare, drept de PROPRIETATE, dobandit prin Lege, cota actuala 1/1
	1) COMUNA SARMIZEGETUSA- REZERVA COMISIEI LOCALE DE FOND FUNCJAR , CIF:4633293

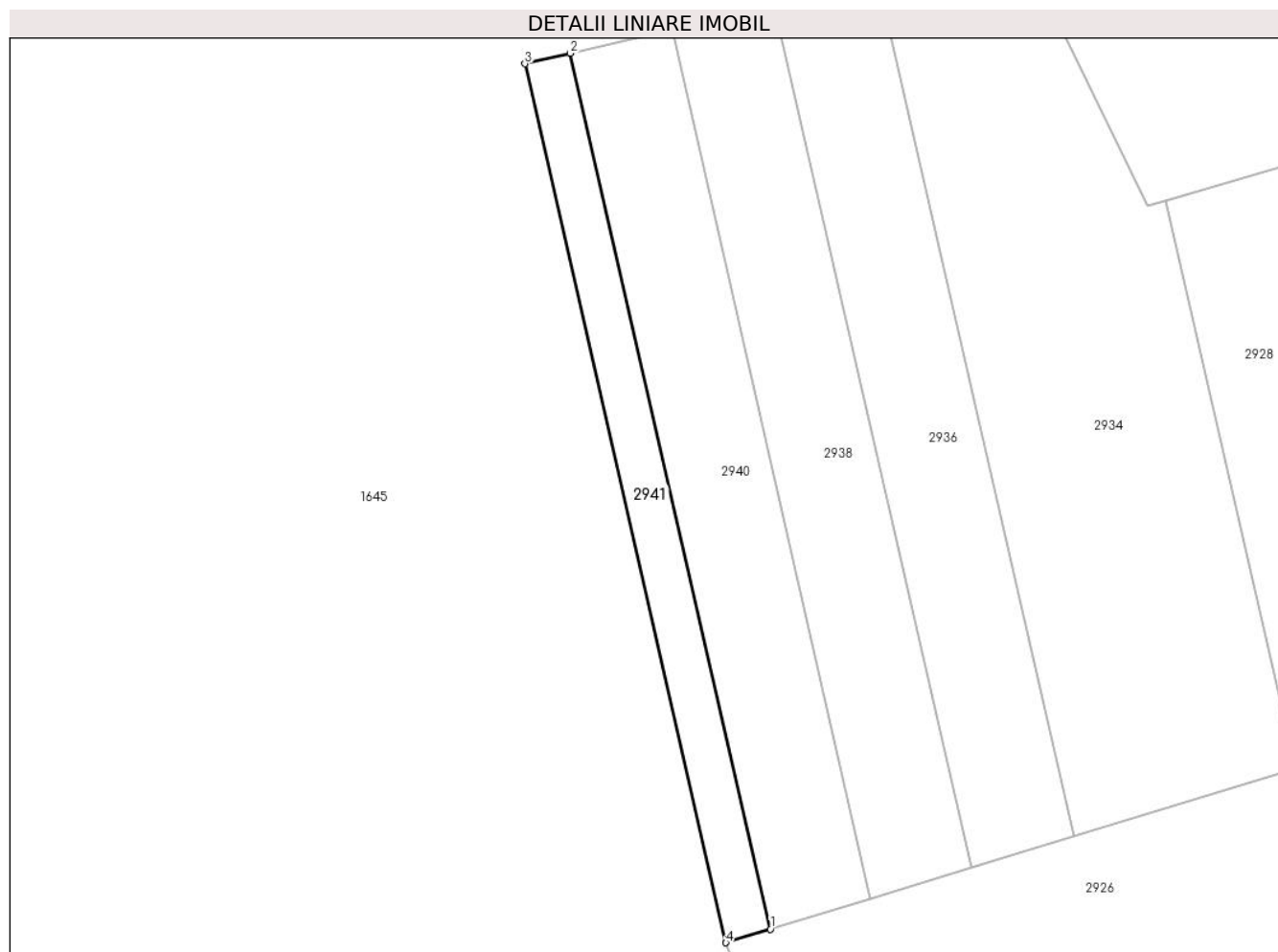
C. Partea III. SARCINI .

Inscrieri privind dezmembramintele dreptului de proprietate, drepturi reale de garanție și sarcini	Referințe
NU SUNT	

Teren

Nr cadastral	Suprafața (mp)*	Observații / Referințe
	267	

* Suprafața este determinată în planul de proiecție Stereo 70.



Date referitoare la teren

Crt	Categorie folosință	Intravilan	Suprafața (mp)	Tarla	Parcelă	Nr. topo	Observații / Referințe
1	faneata	NU	267	-	104/1	-	

Lungime Segmente

1) Valorile lungimilor segmentelor sunt obținute din proiecție în plan.

Punct început	X / Y	Punct sfârșit	X / Y	Lungime segment (** (m)
1	321.885,833 448.274,365	2	321.869,804 448.344,446	71.891
2	321.869,804 448.344,446	3	321.866,196 448.343,592	3.708
3	321.866,196 448.343,592	4	321.882,278 448.273,278	72.13
4	321.882,278 448.273,278	1	321.885,833 448.274,365	3.717

** Lungimile segmentelor sunt determinate în planul de proiecție Stereo 70 și sunt rotunjite la 1 milimetru.

***** Distanţa dintre puncte este formată din segmente cumulate ce sunt mai mici decât valoarea 1 milimetru.**

**DATE DESPRE IMOBILUL NR. 2942**

Oficiul de Cadastru și Publicitate Imobiliară HUNEDOARA
Biroul de Cadastru și Publicitate Imobiliară Hateg

A. Partea I. Descrierea imobilului

TEREN Extravilan

Adresa: Jud. Hunedoara

Nr. Crt	Nr cadastral Nr. topografic	Suprafața* (mp)	Observații / Referințe
A1		2.000	Sector cadastral:20 Teren neimprejmuit;

B. Partea II. Proprietari și acte

Inscrieri privitoare la dreptul de proprietate și alte drepturi reale		Referințe
1 / 04/01/2024		
Act Notarial nr. Contract de întreținere nr 2685, din 10/11/2003 emis de NP Lupulescu Flavia Laura;		
B1	Intabulare, drept de PROPRIETATE, dobandit prin Conventie, cota actuala 1/1	A1
	1) JURA IOSIF 2) JURA LUCIA	

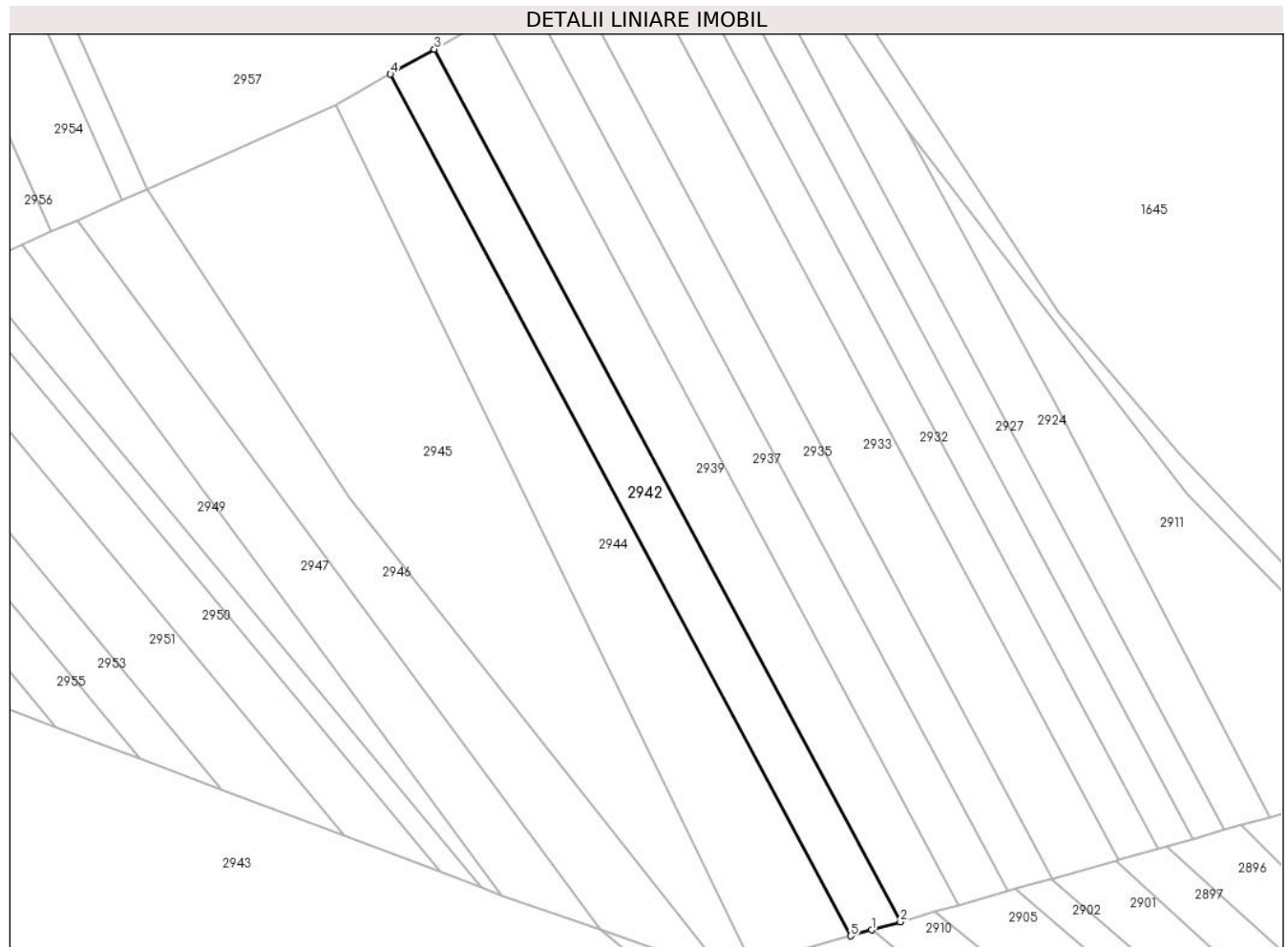
C. Partea III. SARCINI .

Inscrieri privind dezmembramintele dreptului de proprietate, drepturi reale de garanție și sarcini	Referințe
NU SUNT	

Teren

Nr cadastral	Suprafața (mp)*	Observații / Referințe
	2.000	

* Suprafața este determinată în planul de proiecție Stereo 70.



Date referitoare la teren

Crt	Categorie folosință	Intra vilan	Suprafața (mp)	Tarla	Parcelă	Nr. topo	Observații / Referințe
1	faneata	NU	2.000	3	82/19	-	

Lungime Segmente

1) Valorile lungimilor segmentelor sunt obținute din proiecție în plan.

Punct început	X / Y	Punct sfârșit	X / Y	Lungime segment (** (m)
1	321.917,76 447.833,798	2	321.923,524 447.835,434	5.992
2	321.923,524 447.835,434	3	321.829,905 448.010,594	198.609
3	321.829,905 448.010,594	4	321.821,093 448.005,585	10.136
4	321.821,093 448.005,585	5	321.913,547 447.832,603	196.139
5	321.913,547 447.832,603	1	321.917,76 447.833,798	4.379

**** Lungimile segmentelor sunt determinate în planul de proiecție Stereo 70 și sunt rotunjite la 1 milimetru.**

***** Distanța dintre puncte este formată din segmente cumulate ce sunt mai mici decât valoarea 1 milimetru.**

**DATE DESPRE IMOBILUL NR. 2943**

Oficiul de Cadastru și Publicitate Imobiliară HUNEDOARA
Biroul de Cadastru și Publicitate Imobiliară Hateg

A. Partea I. Descrierea imobilului

TEREN Extravilan

Adresa: Jud. Hunedoara

Nr. Crt	Nr cadastral Nr. topografic	Suprafața* (mp)	Observații / Referințe
A1		27.811	Sector cadastral:20 Teren neimpregmuit;

B. Partea II. Proprietari și acte

Inscrieri privitoare la dreptul de proprietate și alte drepturi reale		Referințe
1 / 03/01/2024		
Act Normativ nr. 7, din 13/03/1996 emis de Parlamentul României;		
B1	Intabulare, drept de PROPRIETATE, dobândit prin Lege, cota actuala 1/1	A1
1) COMUNA SARMIZEGETUSA- REZERVA COMISIEI LOCALE DE FOND FUNCJAR , CIF:4633293		

C. Partea III. SARCINI .

Inscrieri privind dezmembramintele dreptului de proprietate, drepturi reale de garanție și sarcini	Referințe
NU SUNT	

Punct început	X / Y	Punct sfârşit	X / Y	Lungime segment (** (m)
11	321.930,07 447.703,3	12	321.989,04 447.699,35	59.102
13	321.989,82 447.693,02	14	322.017,27 447.696,4	27.657
15	322.059,97 447.708,39	16	322.057,25 447.730,48	22.257
17	322.043,994 447.731,575	18	322.026,14 447.733,05	17.915
19	322.024,532 447.733,183	20	321.987,741 447.750,284	40.571
21	321.939,012 447.772,933	22	321.863,138 447.833,819	97.283
23	321.843,367 447.840,756	24	321.839,449 447.842,233	4.187
25	321.831,085 447.845,385	26	321.811,858 447.852,633	20.548
27	321.787,209 447.861,924	1	321.770,674 447.868,157	17.671

Punct început	X / Y	Punct sfârşit	X / Y	Lungime segment (** (m)
12	321.989,04 447.699,35	13	321.989,82 447.693,02	6.378
14	322.017,27 447.696,4	15	322.059,97 447.708,39	44.351
16	322.057,25 447.730,48	17	322.043,994 447.731,575	13.301
18	322.026,14 447.733,05	19	322.024,532 447.733,183	1.613
20	321.987,741 447.750,284	21	321.939,012 447.772,933	53.735
22	321.863,138 447.833,819	23	321.843,367 447.840,756	20.953
24	321.839,449 447.842,233	25	321.831,085 447.845,385	8.938
26	321.811,858 447.852,633	27	321.787,209 447.861,924	26.342

** Lungimile segmentelor sunt determinate în planul de proiecție Stereo 70 și sunt rotunjite la 1 milimetru.

*** Distanța dintre puncte este formată din segmente cumulate ce sunt mai mici decât valoarea 1 milimetru.

**DATE DESPRE IMOBILUL NR. 2944**

Oficiul de Cadastru și Publicitate Imobiliară HUNEDOARA
Biroul de Cadastru și Publicitate Imobiliară Hateg

A. Partea I. Descrierea imobilului

TEREN Extravilan

Adresa: Jud. Hunedoara

Nr. Crt	Nr cadastral Nr. topografic	Suprafața* (mp)	Observații / Referințe
A1		3.200	Sector cadastral:20 Teren neimprejmuit;

B. Partea II. Proprietari și acte

Inscrieri privitoare la dreptul de proprietate și alte drepturi reale		Referințe
1 / 04/01/2024		
Act Administrativ nr. 34501/62, din 27/09/2002 emis de CJSPDAT HUNEDOARA;		
B1	Intabulare, drept de PROPRIETATE, dobandit prin Reconstituire, cota actuala 1/1 1) LUCACIU IOAN DEFUNCT:Da	A1

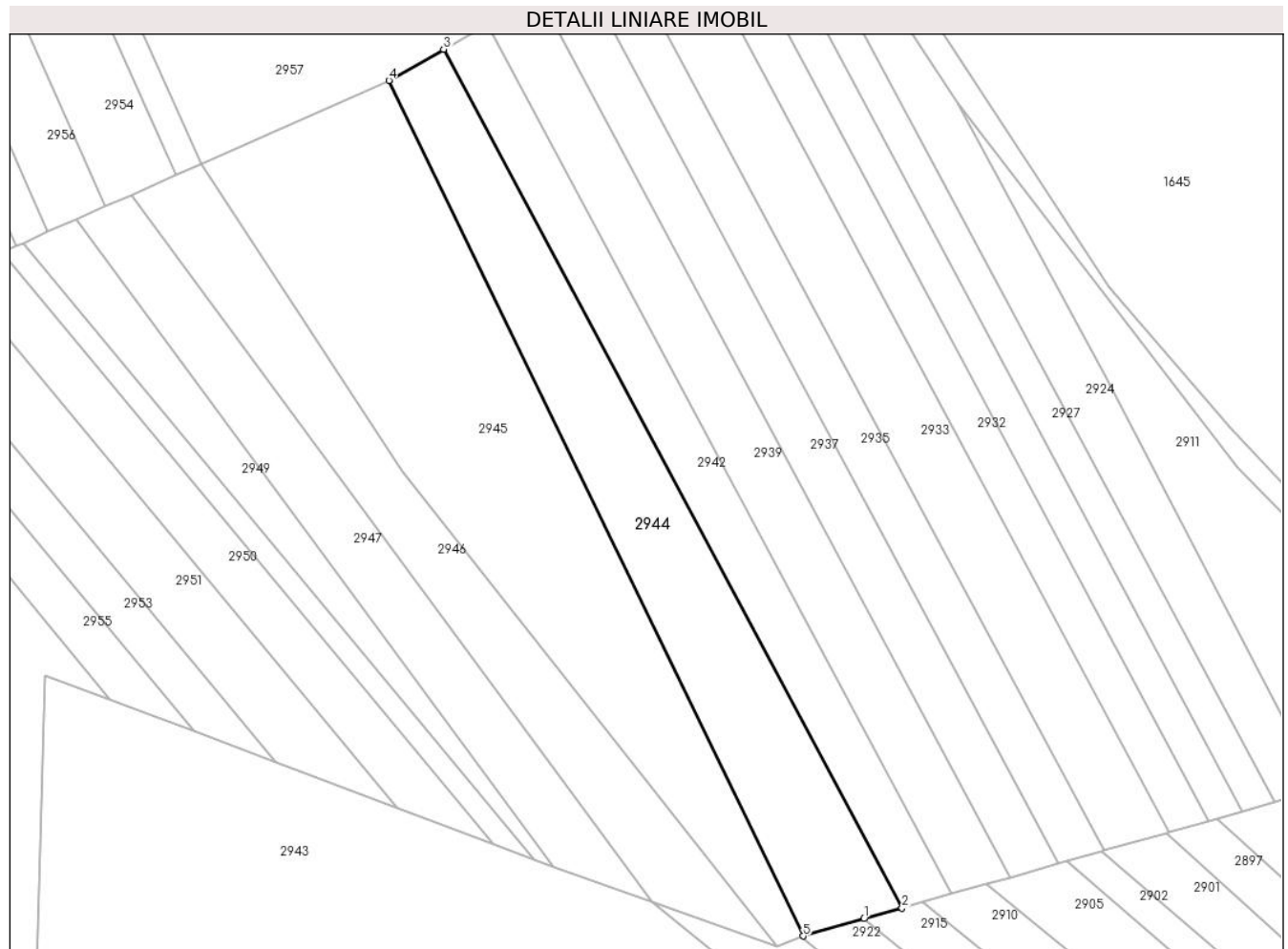
C. Partea III. SARCINI .

Inscrieri privind dezmembramintele dreptului de proprietate, drepturi reale de garanție și sarcini	Referințe
NU SUNT	

Teren

Nr cadastral	Suprafața (mp)*	Observații / Referințe
	3.200	

* Suprafața este determinată în planul de proiecție Stereo 70.



Date referitoare la teren

Crt	Categorie folosință	Intra vilan	Suprafața (mp)	Tarla	Parcelă	Nr. topo	Observații / Referințe
1	faneata	NU	3.200	3	82/18	-	

Lungime Segmente

1) Valorile lungimilor segmentelor sunt obținute din proiecție în plan.

Punct început	X / Y	Punct sfârșit	X / Y	Lungime segment (** (m)
1	321.905,887 447.830,43	2	321.913,547 447.832,603	7.962
2	321.913,547 447.832,603	3	321.821,093 448.005,585	196.139
3	321.821,093 448.005,585	4	321.810,057 447.999,312	12.694
4	321.810,057 447.999,312	5	321.893,599 447.826,944	191.546
5	321.893,599 447.826,944	1	321.905,887 447.830,43	12.773

**** Lungimile segmentelor sunt determinate în planul de proiecție Stereo 70 și sunt rotunjite la 1 milimetru.**

***** Distanța dintre puncte este formată din segmente cumulate ce sunt mai mici decât valoarea 1 milimetru.**

**DATE DESPRE IMOBILUL NR. 2945**

Oficiul de Cadastru și Publicitate Imobiliară HUNEDOARA
Biroul de Cadastru și Publicitate Imobiliară Hateg

A. Partea I. Descrierea imobilului

TEREN Extravilan

Adresa: Jud. Hunedoara, sat Zeicani

Nr. Crt	Nr cadastral Nr. topografic	Suprafața* (mp)	Observații / Referințe
A1	63170	4.900	Sector cadastral:20 Teren neimprejmuit;

B. Partea II. Proprietari și acte

Inscrieri privitoare la dreptul de proprietate și alte drepturi reale	Referințe
17588 / 01/07/2021	
Act Administrativ nr. 24501/61, din 27/09/2002 emis de COMISIA JUDETEANA HUNEDOARA;	
B1	A1
Intabulare, drept de PROPRIETATE, dobandit prin Reconstituire, cota actuala 1/1, cota initiala 1/1	
1) TETOANE IOAN	

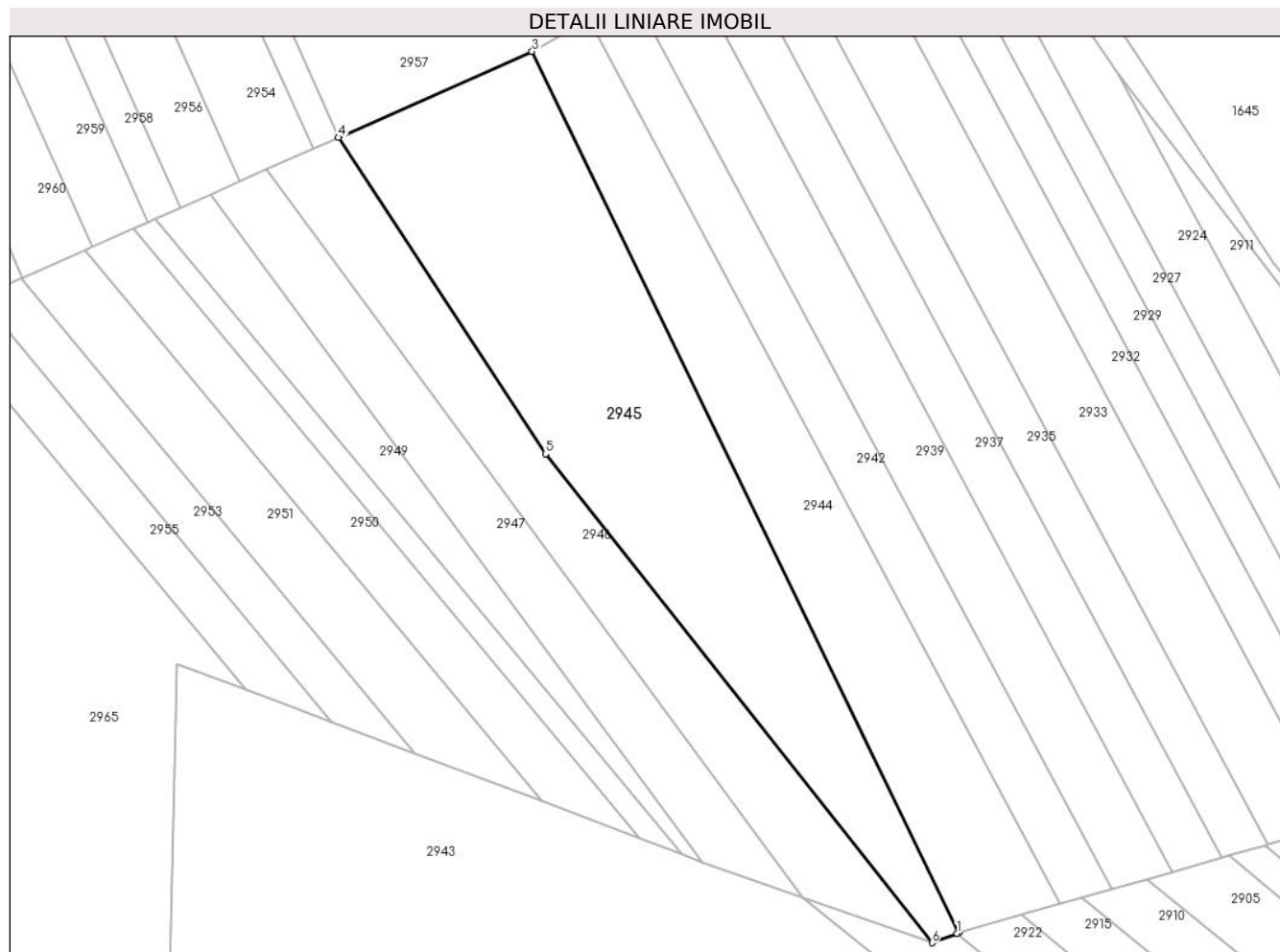
C. Partea III. SARCINI .

Inscrieri privind dezmembramintele dreptului de proprietate, drepturi reale de garanție și sarcini	Referințe
NU SUNT	

Teren

Nr cadastral	Suprafața (mp)*	Observații / Referințe
63170	4.900	

* Suprafața este determinată în planul de proiecție Stereo 70.



Date referitoare la teren

Crt	Categorie folosință	Intravilan	Suprafața (mp)	Tarla	Parcelă	Nr. topo	Observații / Referințe
1	faneata	NU	4.900	3	82/17	-	

Lungime Segmente

1) Valorile lungimilor segmentelor sunt obținute din proiecție în plan.

Punct început	X / Y	Punct sfârșit	X / Y	Lungime segment (** (m)
1	321.893,242 447.826,808	2	321.893,599 447.826,944	0.382
2	321.893,599 447.826,944	3	321.810,057 447.999,312	191.546
3	321.810,057 447.999,312	4	321.772,181 447.982,487	41.445
4	321.772,181 447.982,487	5	321.812,674 447.920,577	73.977
5	321.812,674 447.920,577	6	321.888,402 447.824,956	121.976

Punct început	X / Y	Punct sfârşit	X / Y	Lungime segment (** (m)
6	321.888,402 447.824,956	1	321.893,242 447.826,808	5.182

** Lungimile segmentelor sunt determinate în planul de proiecţie Stereo 70 şi sunt rotunjite la 1 milimetru.

*** Distanţa dintre puncte este formată din segmente cumulate ce sunt mai mici decât valoarea 1 milimetru.

**DATE DESPRE IMOBILUL NR. 2946**

Oficiul de Cadastru și Publicitate Imobiliară HUNEDOARA
Biroul de Cadastru și Publicitate Imobiliară Hateg

A. Partea I. Descrierea imobilului

TEREN Extravilan

Adresa: Jud. Hunedoara

Nr. Crt	Nr cadastral Nr. topografic	Suprafața* (mp)	Observații / Referințe
A1		2.400	Sector cadastral:20 Teren neimpregmuit;

B. Partea II. Proprietari și acte

Inscrieri privitoare la dreptul de proprietate și alte drepturi reale		Referințe
1 / 04/01/2024		
Act Administrativ nr. 91054/460, din 12/06/2006 emis de CJSPDAT HUNEDOARA;		
B1	Intabulare, drept de PROPRIETATE, dobandit prin Reconstituire, cota actuala 1/1 1) BOCIAT ȘTEFAN	A1

C. Partea III. SARCINI .

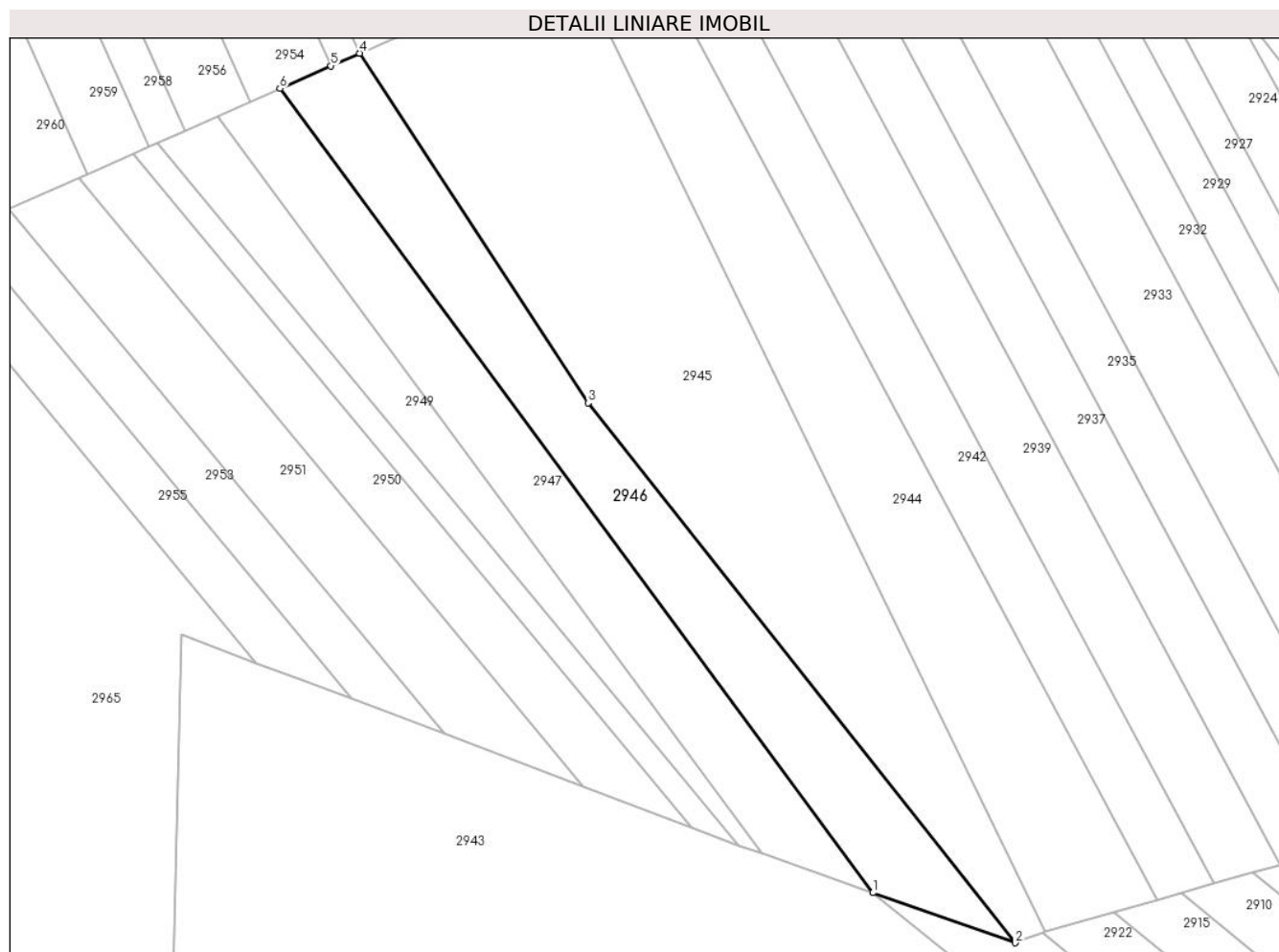
Inscrieri privind dezmembramintele dreptului de proprietate, drepturi reale de garanție și sarcini	Referințe
NU SUNT	

Anexa Nr. 1 La Partea I

Teren

Nr cadastral	Suprafața (mp)*	Observații / Referințe
	2.400	

* Suprafața este determinată în planul de proiecție Stereo 70.



Date referitoare la teren

Crt	Categorie folosință	Intravilan	Suprafața (mp)	Tarla	Parcelă	Nr. topo	Observații / Referințe
1	faneata	NU	2.400	3	82/16	-	

Lungime Segmente

1) Valorile lungimilor segmentelor sunt obținute din proiecție în plan.

Punct început	X / Y	Punct sfârșit	X / Y	Lungime segment (** (m)
1	321.863,138 447.833,819	2	321.888,402 447.824,956	26.774
2	321.888,402 447.824,956	3	321.812,674 447.920,577	121.976
3	321.812,674 447.920,577	4	321.772,181 447.982,487	73.977
4	321.772,181 447.982,487	5	321.767,125 447.980,242	5.532
5	321.767,125 447.980,242	6	321.758,077 447.976,224	9.9

Punct început	X / Y	Punct sfârşit	X / Y	Lungime segment (** (m)
6	321.758,077 447.976,224	1	321.863,138 447.833,819	176.966

** Lungimile segmentelor sunt determinate în planul de proiecţie Stereo 70 şi sunt rotunjite la 1 milimetru.

*** Distanţa dintre puncte este formată din segmente cumulate ce sunt mai mici decât valoarea 1 milimetru.

**DATE DESPRE IMOBILUL NR. 2947**

Oficiul de Cadastru și Publicitate Imobiliară HUNEDOARA
Biroul de Cadastru și Publicitate Imobiliară Hațeg

A. Partea I. Descrierea imobilului

TEREN Extravilan

Adresa: Jud. Hunedoara

Nr. Crt	Nr cadastral Nr. topografic	Suprafața* (mp)	Observații / Referințe
A1		2.000	Sector cadastral:20 Teren neimprejmuit;

B. Partea II. Proprietari și acte

Inscrieri privitoare la dreptul de proprietate și alte drepturi reale	Referințe
1 / 04/01/2024	
Hotarare Judecatoreasca nr. Sentință civilă nr 698, din 07/09/2006 emis de Judecătoria Hațeg;	
B1	Intabulare, drept de PROPRIETATE, dobandit prin Hotarare Judecatoreasca, cota actuala 1/1
	1) BOCIAT ȘTEFAN

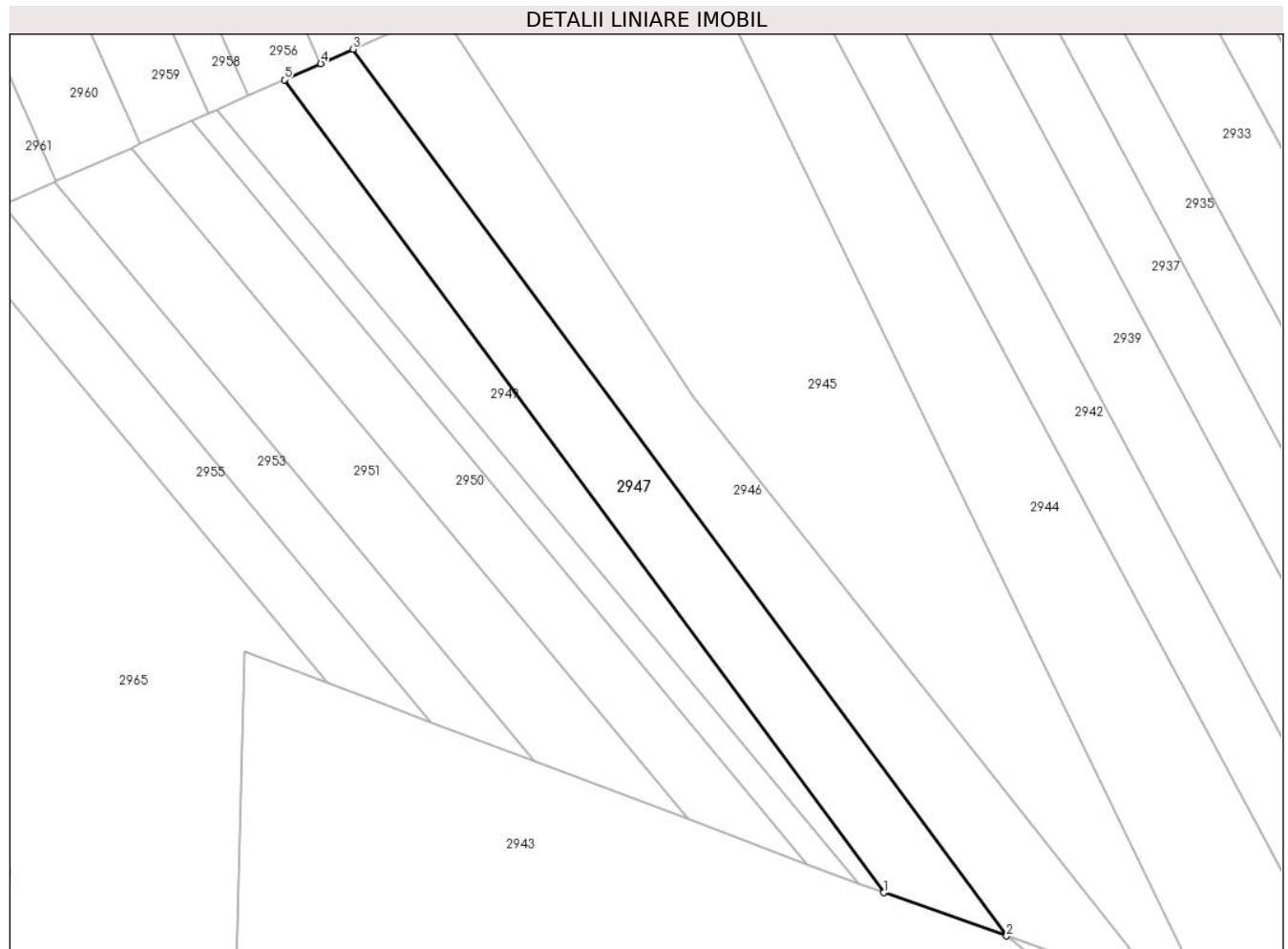
C. Partea III. SARCINI .

Inscrieri privind dezmembramintele dreptului de proprietate, drepturi reale de garanție și sarcini	Referințe
NU SUNT	

Teren

Nr cadastral	Suprafața (mp)*	Observații / Referințe
	2.000	

* Suprafața este determinată în planul de proiecție Stereo 70.



Date referitoare la teren

Crt	Categorie folosință	Intra vilan	Suprafața (mp)	Tarla	Parcelă	Nr. topo	Observații / Referințe
1	faneata	NU	2.000	3	82/15	-	

Lungime Segmente

1) Valorile lungimilor segmentelor sunt obținute din proiecție în plan.

Punct început	X / Y	Punct sfârșit	X / Y	Lungime segment (** (m)
1	321.843,367 447.840,756	2	321.863,138 447.833,819	20.953
2	321.863,138 447.833,819	3	321.758,077 447.976,224	176.966
3	321.758,077 447.976,224	4	321.752,904 447.973,927	5.66
4	321.752,904 447.973,927	5	321.747,039 447.971,323	6.417
5	321.747,039 447.971,323	1	321.843,367 447.840,756	162.255

**** Lungimile segmentelor sunt determinate în planul de proiecție Stereo 70 și sunt rotunjite la 1 milimetru.**

***** Distanța dintre puncte este formată din segmente cumulate ce sunt mai mici decât valoarea 1 milimetru.**

**DATE DESPRE IMOBILUL NR. 2948**

Oficiul de Cadastru și Publicitate Imobiliară HUNEDOARA
Biroul de Cadastru și Publicitate Imobiliară Hateg

A. Partea I. Descrierea imobilului

TEREN Extravilan

Adresa: Jud. Hunedoara

Nr. Crt	Nr cadastral Nr. topografic	Suprafața* (mp)	Observații / Referințe
A1		700	Sector cadastral:20 Teren neimprejmuit;

B. Partea II. Proprietari și acte

Inscrieri privitoare la dreptul de proprietate și alte drepturi reale	Referințe
1 / 04/01/2024	
Act Administrativ nr. 24501/31, din 08/05/2002 emis de CJSPDAT HUNEDOARA;	
B1	A1
Intabulare, drept de PROPRIETATE, dobandit prin Reconstituire, cota actuala 1/1 1) HUNIADI ANTONIE DEFUNCT:Da	

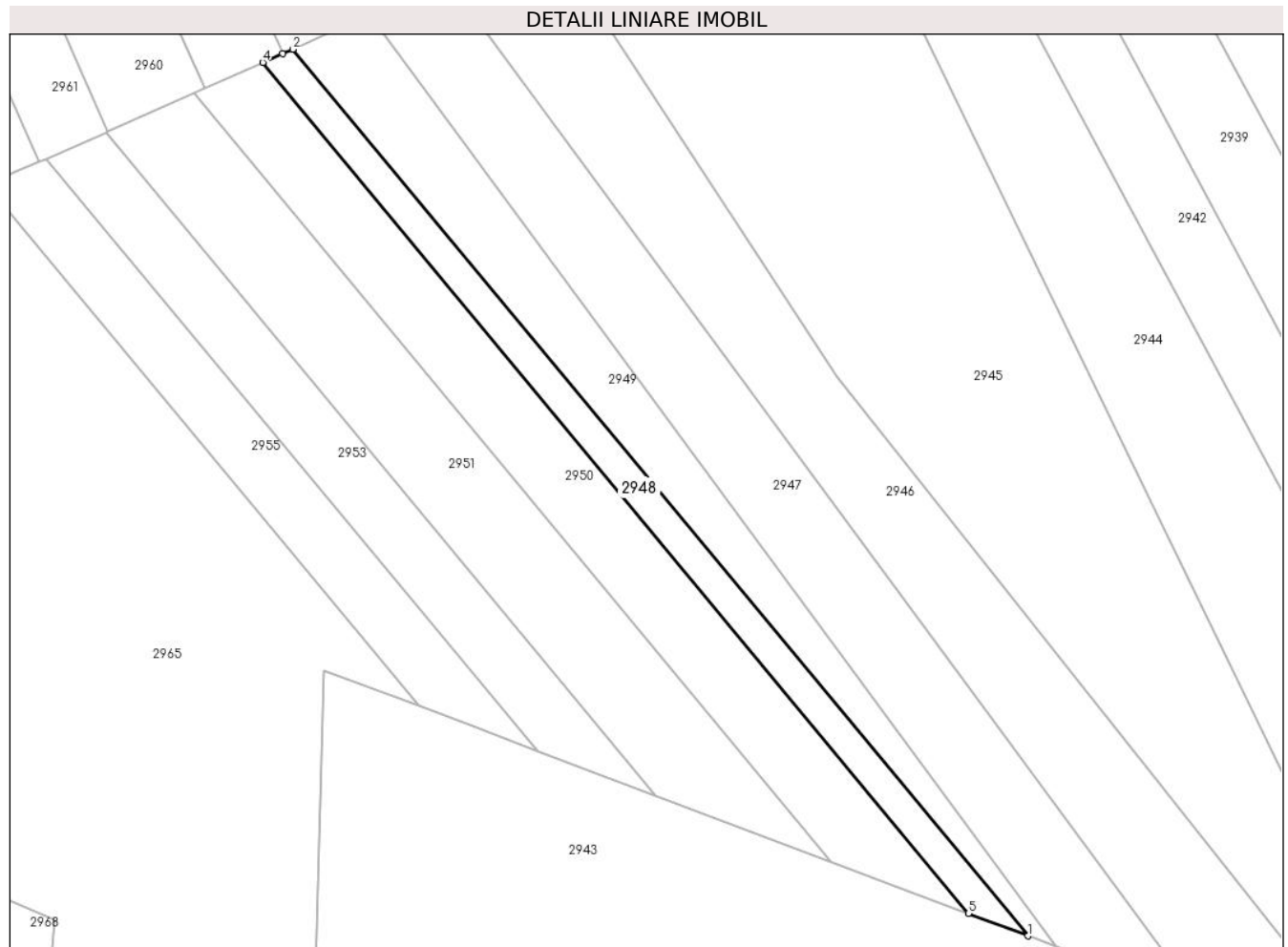
C. Partea III. SARCINI .

Inscrieri privind dezmembramintele dreptului de proprietate, drepturi reale de garanție și sarcini	Referințe
NU SUNT	

Teren

Nr cadastral	Suprafața (mp)*	Observații / Referințe
	700	

* Suprafața este determinată în planul de proiecție Stereo 70.



Date referitoare la teren

Crt	Categorie folosință	Intravilan	Suprafața (mp)	Tarla	Parcelă	Nr. topo	Observații / Referințe
1	faneata	NU	700	3	82/13	-	

Lungime Segmente

1) Valorile lungimilor segmentelor sunt obținute din proiecție în plan.

Punct început	X / Y	Punct sfârșit	X / Y	Lungime segment (** (m)
1	321.839,449 447.842,233	2	321.736,279 447.966,545	161.547
2	321.736,279 447.966,545	3	321.734,826 447.965,899	1.59
3	321.734,826 447.965,899	4	321.732,079 447.964,68	3.005
4	321.732,079 447.964,68	5	321.831,085 447.845,385	155.027
5	321.831,085 447.845,385	1	321.839,449 447.842,233	8.938

**** Lungimile segmentelor sunt determinate în planul de proiecție Stereo 70 și sunt rotunjite la 1 milimetru.**

***** Distanța dintre puncte este formată din segmente cumulate ce sunt mai mici decât valoarea 1 milimetru.**

**DATE DESPRE IMOBILUL NR. 2949**

Oficiul de Cadastru și Publicitate Imobiliară HUNEDOARA
Biroul de Cadastru și Publicitate Imobiliară Hateg

A. Partea I. Descrierea imobilului

TEREN Extravilan

Adresa: Jud. Hunedoara

Nr. Crt	Nr cadastral Nr. topografic	Suprafața* (mp)	Observații / Referințe
A1		1.100	Sector cadastral:20 Teren neimpregmuit;

B. Partea II. Proprietari și acte

Inscrieri privitoare la dreptul de proprietate și alte drepturi reale		Referințe
1 / 04/01/2024		
Act Administrativ nr. 91054/460, din 12/06/2006 emis de CJSPDAT HUNEDOARA;		
B1	Intabulare, drept de PROPRIETATE, dobandit prin Reconstituire, cota actuala 1/1 1) BOCIAT ȘTEFAN	A1

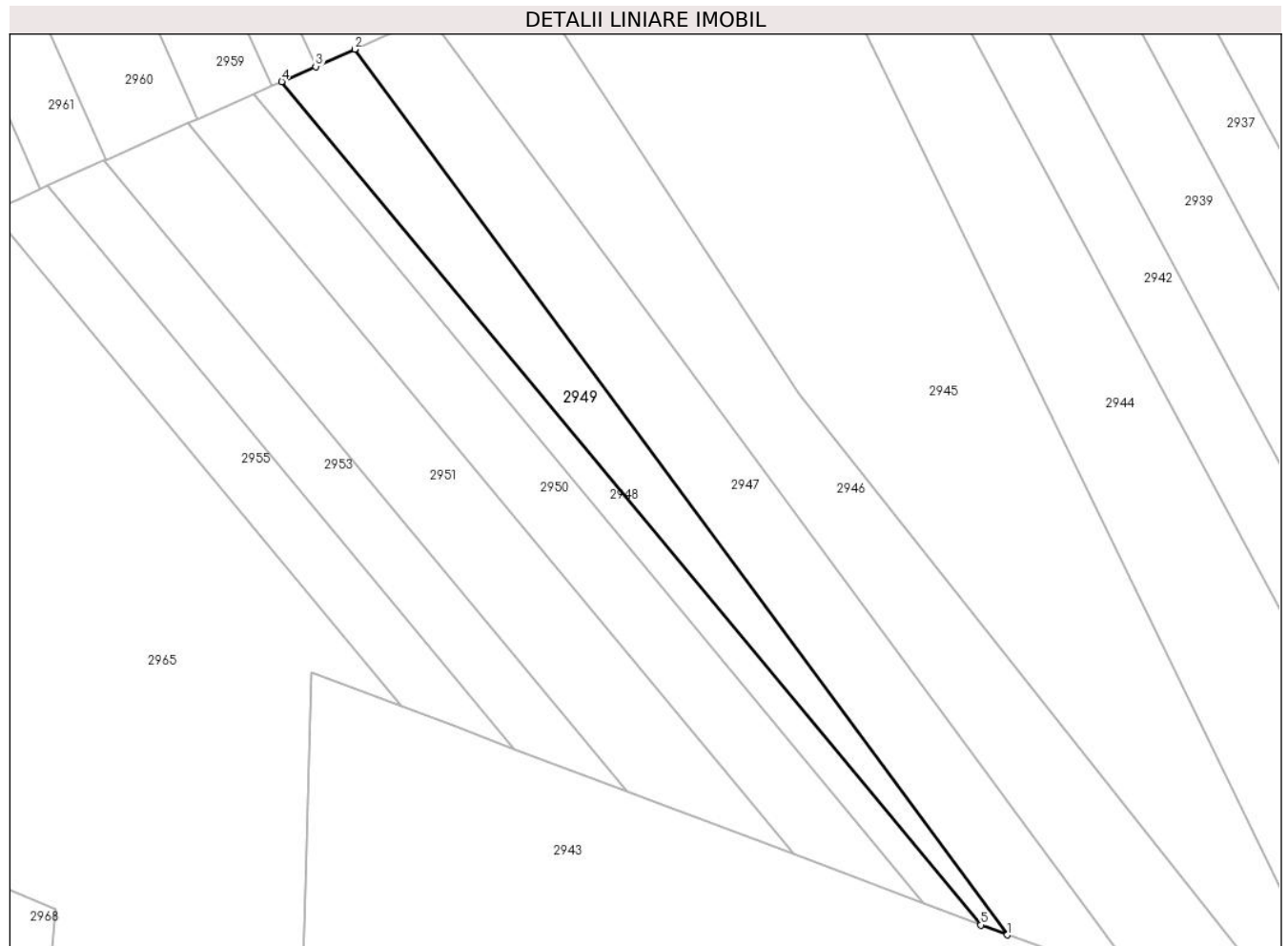
C. Partea III. SARCINI .

Inscrieri privind dezmembramintele dreptului de proprietate, drepturi reale de garanție și sarcini	Referințe
NU SUNT	

Teren

Nr cadastral	Suprafața (mp)*	Observații / Referințe
	1.100	

* Suprafața este determinată în planul de proiecție Stereo 70.



Date referitoare la teren

Crt	Categorie folosință	Intravilan	Suprafața (mp)	Tarla	Parcelă	Nr. topo	Observații / Referințe
1	faneata	NU	1.100	3	82/14	-	

Lungime Segmente

1) Valorile lungimilor segmentelor sunt obținute din proiecție în plan.

Punct început	X / Y	Punct sfârșit	X / Y	Lungime segment (** (m)
1	321.843,367 447.840,756	2	321.747,039 447.971,323	162.255
2	321.747,039 447.971,323	3	321.741,279 447.968,765	6.302
3	321.741,279 447.968,765	4	321.736,279 447.966,545	5.471
4	321.736,279 447.966,545	5	321.839,449 447.842,233	161.547
5	321.839,449 447.842,233	1	321.843,367 447.840,756	4.187

**** Lungimile segmentelor sunt determinate în planul de proiecție Stereo 70 și sunt rotunjite la 1 milimetru.**

***** Distanța dintre puncte este formată din segmente cumulate ce sunt mai mici decât valoarea 1 milimetru.**

**DATE DESPRE IMOBILUL NR. 2950**

Oficiul de Cadastru și Publicitate Imobiliară HUNEDOARA
Biroul de Cadastru și Publicitate Imobiliară Hateg

A. Partea I. Descrierea imobilului

TEREN Extravilan

Adresa: Jud. Hunedoara

Nr. Crt	Nr cadastral Nr. topografic	Suprafața* (mp)	Observații / Referințe
A1		1.500	Sector cadastral:20 Teren neimprejmuit;

B. Partea II. Proprietari și acte

Inscrieri privitoare la dreptul de proprietate și alte drepturi reale	Referințe
1 / 03/01/2024	
Act Normativ nr. 7, din 13/03/1996 emis de Parlamentul României;	
B1	A1
Intabulare, drept de PROPRIETATE, dobândit prin Lege, cota actuala 1/1	
1) COMUNA SARMIZEGETUSA- REZERVA COMISIEI LOCALE DE FOND FUNCJAR , CIF:4633293	

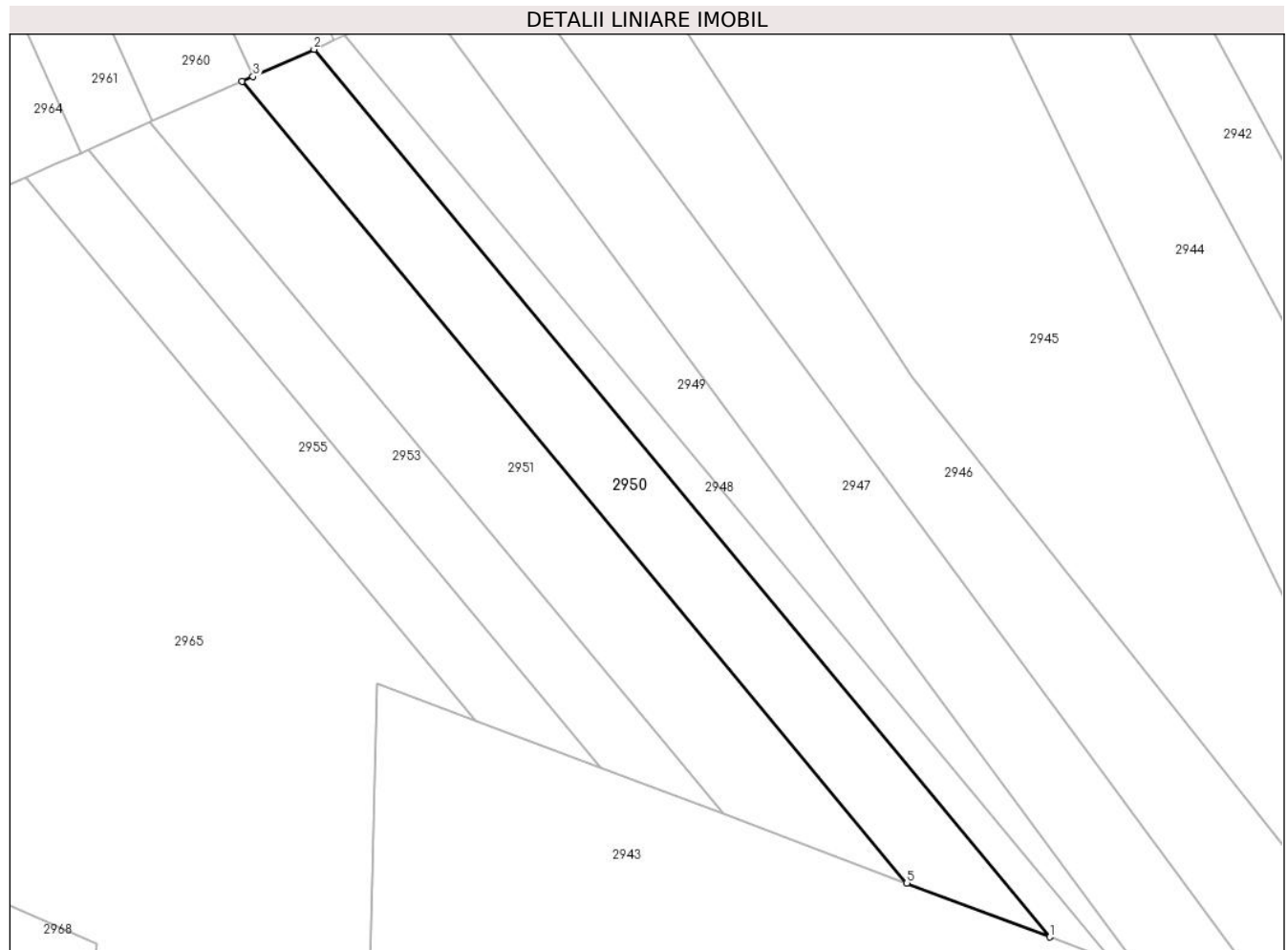
C. Partea III. SARCINI .

Inscrieri privind dezmembramintele dreptului de proprietate, drepturi reale de garanție și sarcini	Referințe
NU SUNT	

Teren

Nr cadastral	Suprafața (mp)*	Observații / Referințe
	1.500	

* Suprafața este determinată în planul de proiecție Stereo 70.



Date referitoare la teren

Crt	Categorie folosință	Intravilan	Suprafața (mp)	Tarla	Parcelă	Nr. topo	Observații / Referințe
1	faneata	NU	1.500	-	82/12	-	

Lungime Segmente

1) Valorile lungimilor segmentelor sunt obținute din proiecție în plan.

Punct început	X / Y	Punct sfârșit	X / Y	Lungime segment (** (m)
1	321.831,085 447.845,385	2	321.732,079 447.964,68	155.027
2	321.732,079 447.964,68	3	321.723,862 447.961,031	8.991
3	321.723,862 447.961,031	4	321.722,425 447.960,393	1.572
4	321.722,425 447.960,393	5	321.811,858 447.852,633	140.037
5	321.811,858 447.852,633	1	321.831,085 447.845,385	20.548

**** Lungimile segmentelor sunt determinate în planul de proiecție Stereo 70 și sunt rotunjite la 1 milimetru.**

***** Distanța dintre puncte este formată din segmente cumulate ce sunt mai mici decât valoarea 1 milimetru.**

**DATE DESPRE IMOBILUL NR. 2951**

Oficiul de Cadastru și Publicitate Imobiliară HUNEDOARA
Biroul de Cadastru și Publicitate Imobiliară Hateg

A. Partea I. Descrierea imobilului

TEREN Extravilan

Adresa: Jud. Hunedoara

Nr. Crt	Nr cadastral Nr. topografic	Suprafața* (mp)	Observații / Referințe
A1		1.700	Sector cadastral:20 Teren neimprijmit;

B. Partea II. Proprietari și acte

Inscrieri privitoare la dreptul de proprietate și alte drepturi reale		Referințe
1 / 04/01/2024		
Act Administrativ nr. 24501/23, din 21/01/2002 emis de CJSPDAT HUNEDOARA;		
B1	Intabulare, drept de PROPRIETATE, dobandit prin Reconstituire, cota actuala 1/1 1) BOCIAT IOAN	A1

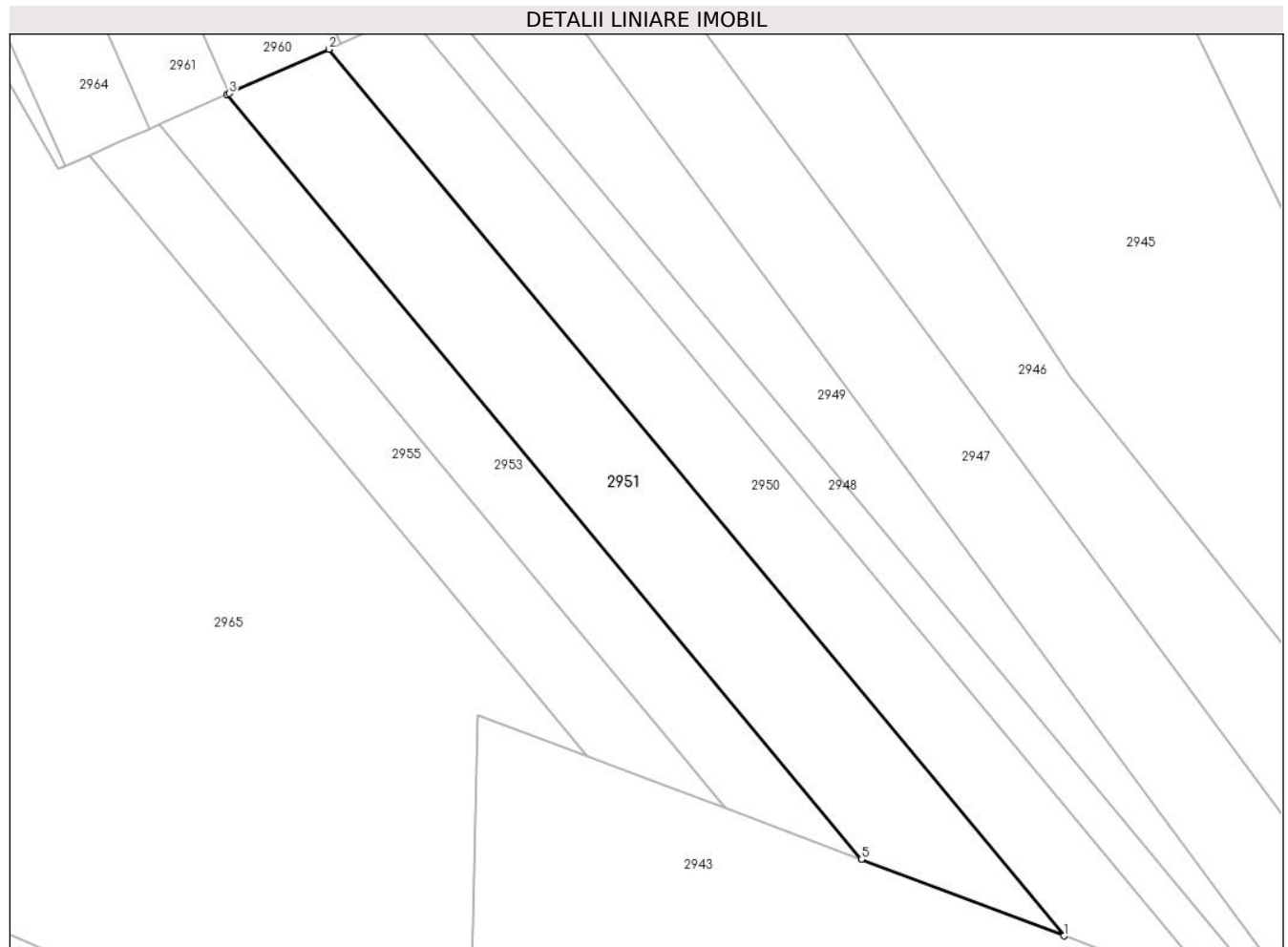
C. Partea III. SARCINI .

Inscrieri privind dezmembramintele dreptului de proprietate, drepturi reale de garanție și sarcini	Referințe
NU SUNT	

Teren

Nr cadastral	Suprafața (mp)*	Observații / Referințe
	1.700	

* Suprafața este determinată în planul de proiecție Stereo 70.



Date referitoare la teren

Crt	Categorie folosință	Intravilan	Suprafața (mp)	Tarla	Parcelă	Nr. topo	Observații / Referințe
1	faneata	NU	1.700	3	82/11	-	

Lungime Segmente

1) Valorile lungimilor segmentelor sunt obținute din proiecție în plan.

Punct început	X / Y	Punct sfârșit	X / Y	Lungime segment (** (m)
1	321.811,858 447.852,633	2	321.722,425 447.960,393	140.037
2	321.722,425 447.960,393	3	321.710,331 447.955,023	13.233
3	321.710,331 447.955,023	4	321.710,048 447.954,897	0.31
4	321.710,048 447.954,897	5	321.787,209 447.861,924	120.821
5	321.787,209 447.861,924	1	321.811,858 447.852,633	26.342

**** Lungimile segmentelor sunt determinate în planul de proiecție Stereo 70 și sunt rotunjite la 1 milimetru.**

***** Distanța dintre puncte este formată din segmente cumulate ce sunt mai mici decât valoarea 1 milimetru.**

**DATE DESPRE IMOBILUL NR. 2952**

Oficiul de Cadastru și Publicitate Imobiliară HUNEDOARA
Biroul de Cadastru și Publicitate Imobiliară Hateg

A. Partea I. Descrierea imobilului

TEREN Extravilan

Adresa: Jud. Hunedoara

Nr. Crt	Nr cadastral Nr. topografic	Suprafața* (mp)	Observații / Referințe
A1		800	Sector cadastral:20 Teren neimprejmuit;

B. Partea II. Proprietari și acte

Inscrieri privitoare la dreptul de proprietate și alte drepturi reale		Referințe
1 / 04/01/2024		
Act Administrativ nr. 41568/96, din 13/02/2001 emis de CJSPDAT HUNEDOARA;		
B1	Intabulare, drept de PROPRIETATE, dobandit prin Reconstituire, cota actuala 1/1 1) TETOANE LASCU	A1

C. Partea III. SARCINI .

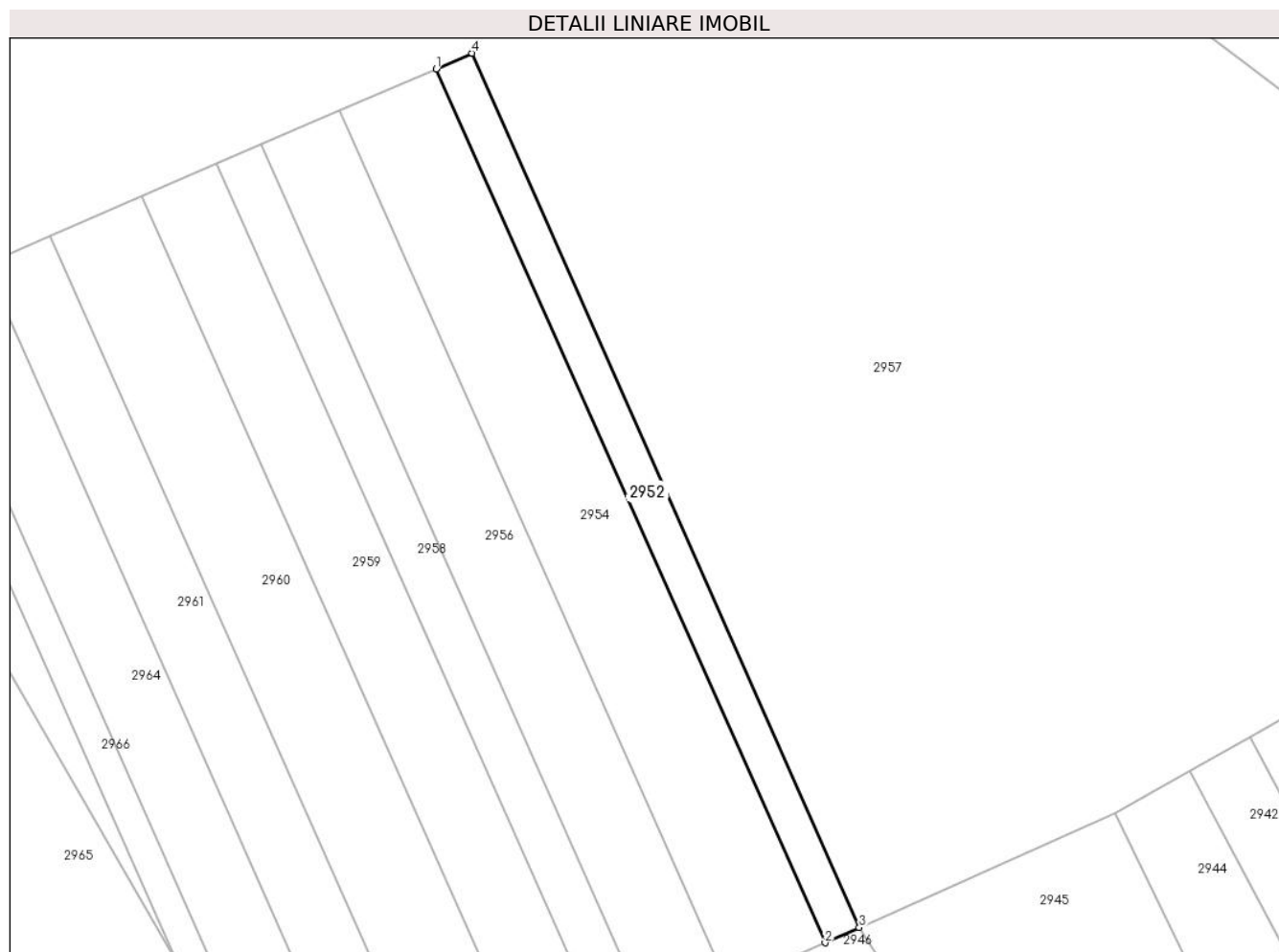
Inscrieri privind dezmembramintele dreptului de proprietate, drepturi reale de garanție și sarcini	Referințe
NU SUNT	

Anexa Nr. 1 La Partea I

Teren

Nr cadastral	Suprafața (mp)*	Observații / Referințe
	800	

* Suprafața este determinată în planul de proiecție Stereo 70.



Date referitoare la teren

Crt	Categorie folosință	Intra vilan	Suprafața (mp)	Tarla	Parcelă	Nr. topo	Observații / Referințe
1	faneata	NU	800	3	82/8	-	

Lungime Segmente

1) Valorile lungimilor segmentelor sunt obținute din proiecție în plan.

Punct început	X / Y	Punct sfârșit	X / Y	Lungime segment (** (m)
1	321.709,65 448.109,332	2	321.767,125 447.980,242	141.307
2	321.767,125 447.980,242	3	321.772,181 447.982,487	5.532
3	321.772,181 447.982,487	4	321.714,968 448.111,631	141.25
4	321.714,968 448.111,631	1	321.709,65 448.109,332	5.794

** Lungimile segmentelor sunt determinate în planul de proiecție Stereo 70 și sunt rotunjite la 1 milimetru.

***** Distanţa dintre puncte este formată din segmente cumulate ce sunt mai mici decât valoarea 1 milimetru.**

**DATE DESPRE IMOBILUL NR. 2953**

Oficiul de Cadastru și Publicitate Imobiliară HUNEDOARA
Biroul de Cadastru și Publicitate Imobiliară Hateg

A. Partea I. Descrierea imobilului

TEREN Extravilan

Adresa: Jud. Hunedoara

Nr. Crt	Nr cadastral Nr. topografic	Suprafața* (mp)	Observații / Referințe
A1		1.000	Sector cadastral:20 Teren neimprijmit;

B. Partea II. Proprietari și acte

Inscrieri privitoare la dreptul de proprietate și alte drepturi reale	Referințe
1 / 04/01/2024	
Act Administrativ nr. 91054/325, din 30/09/2005 emis de CJSPDAT HUNEDOARA;	
B1	A1
Intabulare, drept de PROPRIETATE, dobandit prin Reconstituire, cota actuala 1/1 1) HOBAN DUMITRU	

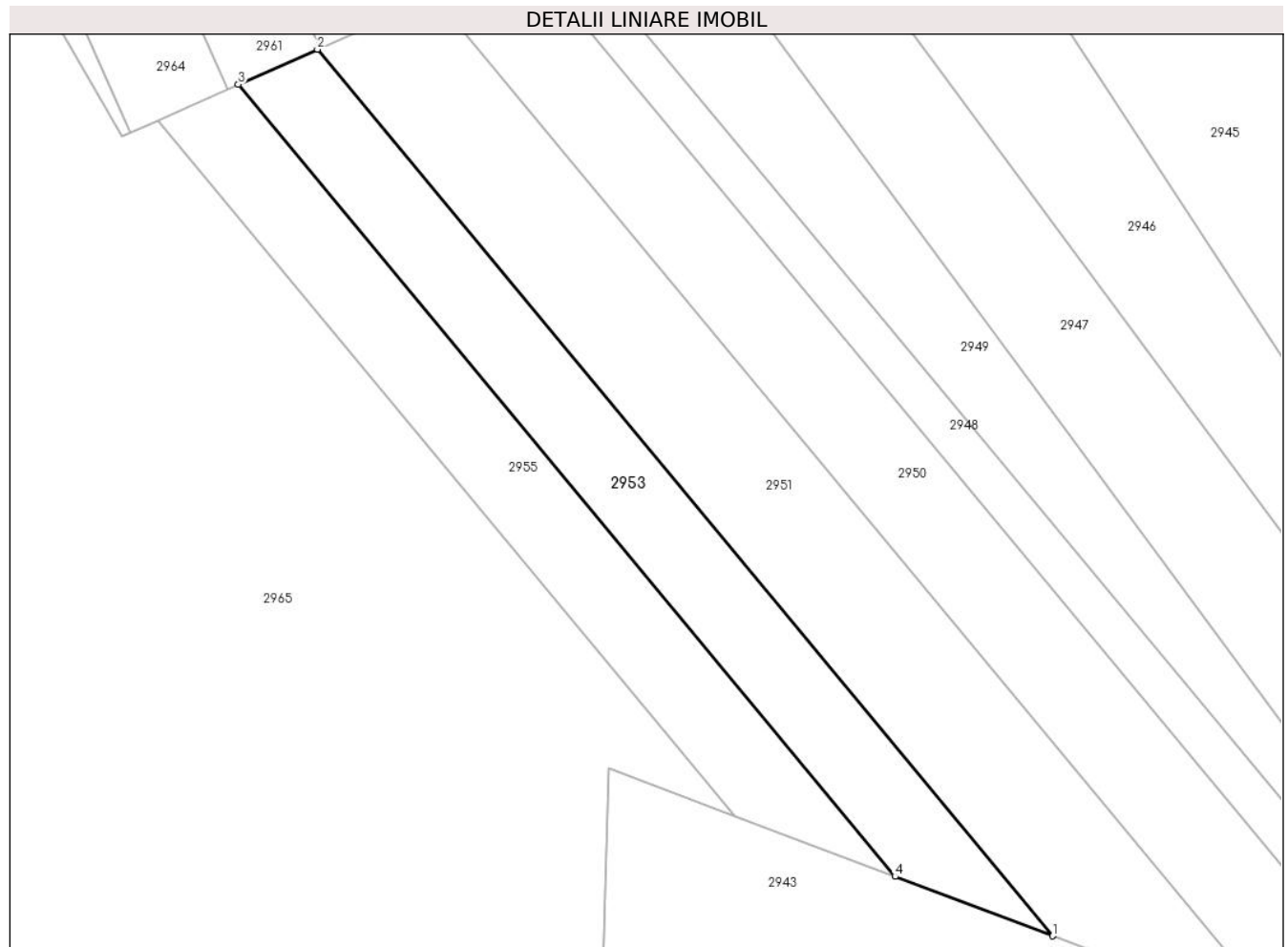
C. Partea III. SARCINI .

Inscrieri privind dezmembramintele dreptului de proprietate, drepturi reale de garanție și sarcini	Referințe
NU SUNT	

Teren

Nr cadastral	Suprafața (mp)*	Observații / Referințe
	1.000	

* Suprafața este determinată în planul de proiecție Stereo 70.



Date referitoare la teren

Crt	Categorie folosință	Intravilan	Suprafața (mp)	Tarla	Parcelă	Nr. topo	Observații / Referințe
1	pasune	NU	1.000	3	82/10	-	

Lungime Segmente

1) Valorile lungimilor segmentelor sunt obținute din proiecție în plan.

Punct început	X / Y	Punct sfârșit	X / Y	Lungime segment (** (m)
1	321.787,209 447.861,924	2	321.710,048 447.954,897	120.821
2	321.710,048 447.954,897	3	321.701,746 447.951,211	9.083
3	321.701,746 447.951,211	4	321.770,674 447.868,157	107.931
4	321.770,674 447.868,157	1	321.787,209 447.861,924	17.671

** Lungimile segmentelor sunt determinate în planul de proiecție Stereo 70 și sunt rotunjite la 1 milimetru.

***** Distanţa dintre puncte este formată din segmente cumulate ce sunt mai mici decât valoarea 1 milimetru.**

**DATE DESPRE IMOBILUL NR. 2954**

Oficiul de Cadastru și Publicitate Imobiliară HUNEDOARA
Biroul de Cadastru și Publicitate Imobiliară Hateg

A. Partea I. Descrierea imobilului

TEREN Extravilan

Adresa: Jud. Hunedoara

Nr. Crt	Nr cadastral Nr. topografic	Suprafața* (mp)	Observații / Referințe
A1		2.200	Sector cadastral:20 Teren neimprejmuit;

B. Partea II. Proprietari și acte

Inscrieri privitoare la dreptul de proprietate și alte drepturi reale	Referințe
1 / 04/01/2024	
Act Administrativ nr. 41568/96, din 13/02/2001 emis de CJSPDAT HUNEDOARA;	
B1	A1
Intabulare, drept de PROPRIETATE, dobandit prin Reconstituire, cota actuala 1/1 1) TETOANE LASCU	

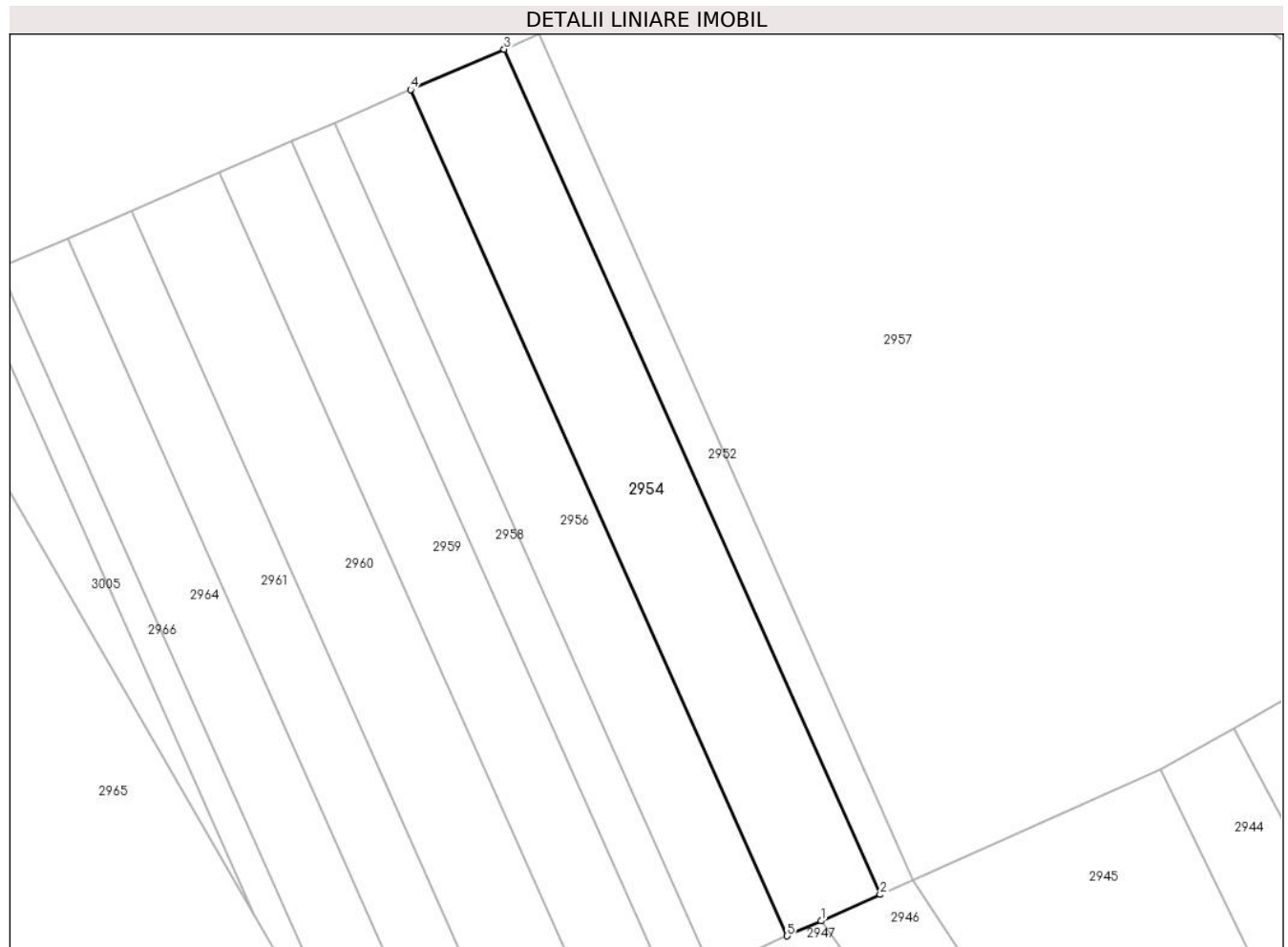
C. Partea III. SARCINI .

Inscrieri privind dezmembramintele dreptului de proprietate, drepturi reale de garanție și sarcini	Referințe
NU SUNT	

Teren

Nr cadastral	Suprafața (mp)*	Observații / Referințe
	2.200	

* Suprafața este determinată în planul de proiecție Stereo 70.



Date referitoare la teren

Crt	Categorie folosință	Intra vilan	Suprafața (mp)	Tarla	Parcelă	Nr. topo	Observații / Referințe
1	faneata	NU	2.200	3	82/7	-	

Lungime Segmente

1) Valorile lungimilor segmentelor sunt obținute din proiecție în plan.

Punct început	X / Y	Punct sfârșit	X / Y	Lungime segment (** (m)
1	321.758,077 447.976,224	2	321.767,125 447.980,242	9.9
2	321.767,125 447.980,242	3	321.709,65 448.109,332	141.307
3	321.709,65 448.109,332	4	321.695,366 448.103,157	15.562
4	321.695,366 448.103,157	5	321.752,904 447.973,927	141.46
5	321.752,904 447.973,927	1	321.758,077 447.976,224	5.66

**** Lungimile segmentelor sunt determinate în planul de proiecție Stereo 70 și sunt rotunjite la 1 milimetru.**

***** Distanța dintre puncte este formată din segmente cumulate ce sunt mai mici decât valoarea 1 milimetru.**

**DATE DESPRE IMOBILUL NR. 2955**

Oficiul de Cadastru și Publicitate Imobiliară HUNEDOARA
Biroul de Cadastru și Publicitate Imobiliară Hateg

A. Partea I. Descrierea imobilului

TEREN Extravilan

Adresa: Jud. Hunedoara

Nr. Crt	Nr cadastral Nr. topografic	Suprafața* (mp)	Observații / Referințe
A1		900	Sector cadastral:20 Teren neimprejmuit;

B. Partea II. Proprietari și acte

Inscrieri privitoare la dreptul de proprietate și alte drepturi reale		Referințe
1 / 04/01/2024		
Act Administrativ nr. 24501/47, din 05/07/2002 emis de CJSPDAT HUNEDOARA;		
B1	Intabulare, drept de PROPRIETATE, dobandit prin Reconstituire, cota actuala 1/1 1) BOCIAT STEFAN	A1

C. Partea III. SARCINI .

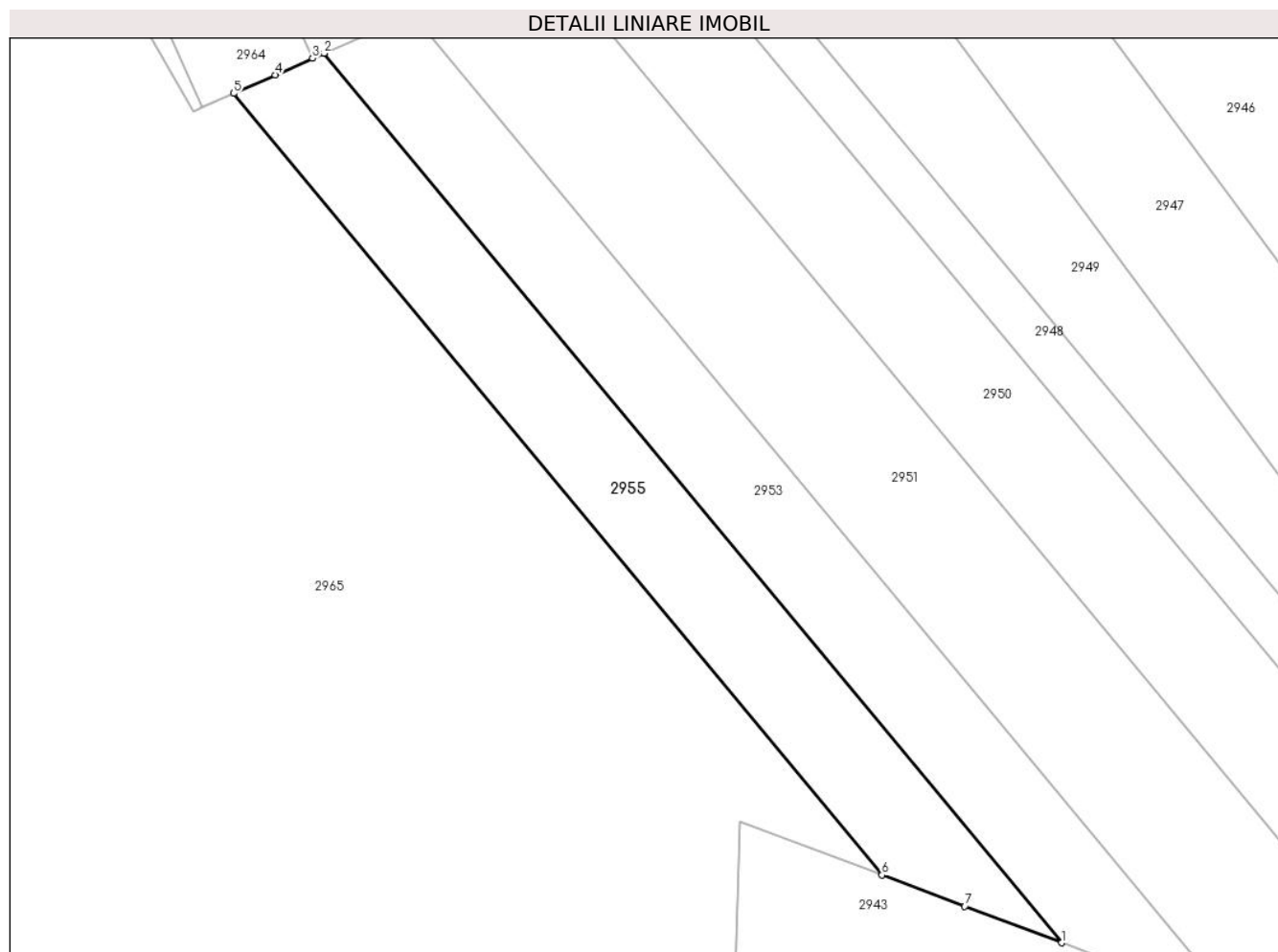
Inscrieri privind dezmembramintele dreptului de proprietate, drepturi reale de garanție și sarcini	Referințe
NU SUNT	

Anexa Nr. 1 La Partea I

Teren

Nr cadastral	Suprafața (mp)*	Observații / Referințe
	900	

* Suprafața este determinată în planul de proiecție Stereo 70.



Date referitoare la teren

Crt	Categorie folosință	Intra vilan	Suprafața (mp)	Tarla	Parcelă	Nr. topo	Observații / Referințe
1	faneata	NU	900	3	82/9	-	

Lungime Segmente

1) Valorile lungimilor segmentelor sunt obținute din proiecție în plan.

Punct început	X / Y	Punct sfârșit	X / Y	Lungime segment (** (m)
1	321.770,674 447.868,157	2	321.701,746 447.951,211	107.931
2	321.701,746 447.951,211	3	321.700,675 447.950,735	1.172
3	321.700,675 447.950,735	4	321.697,198 447.949,191	3.804
4	321.697,198 447.949,191	5	321.693,316 447.947,468	4.247
5	321.693,316 447.947,468	6	321.753,887 447.874,484	94.845

Punct început	X / Y	Punct sfârşit	X / Y	Lungime segment (** (m)
6	321.753,887 447.874,484	7	321.761,617 447.871,571	8.261
7	321.761,617 447.871,571	1	321.770,674 447.868,157	9.679

** Lungimile segmentelor sunt determinate în planul de proiecţie Stereo 70 şi sunt rotunjite la 1 milimetru.

*** Distanţa dintre puncte este formată din segmente cumulate ce sunt mai mici decât valoarea 1 milimetru.

**DATE DESPRE IMOBILUL NR. 2956**

Oficiul de Cadastru și Publicitate Imobiliară HUNEDOARA
Biroul de Cadastru și Publicitate Imobiliară Hateg

A. Partea I. Descrierea imobilului

TEREN Extravilan

Adresa: Jud. Hunedoara

Nr. Crt	Nr cadastral Nr. topografic	Suprafața* (mp)	Observații / Referințe
A1		1.800	Sector cadastral:20 Teren neimprejmuit;

B. Partea II. Proprietari și acte

Inscrieri privitoare la dreptul de proprietate și alte drepturi reale		Referințe
1 / 04/01/2024		
Act Administrativ nr. 20/338, din 30/07/2007 emis de CJSPDAT HUNEDOARA;		
B1	Intabulare, drept de PROPRIETATE, dobandit prin Reconstituire, cota actuala 1/1 1) LUPULESC ȘTEFAN	A1

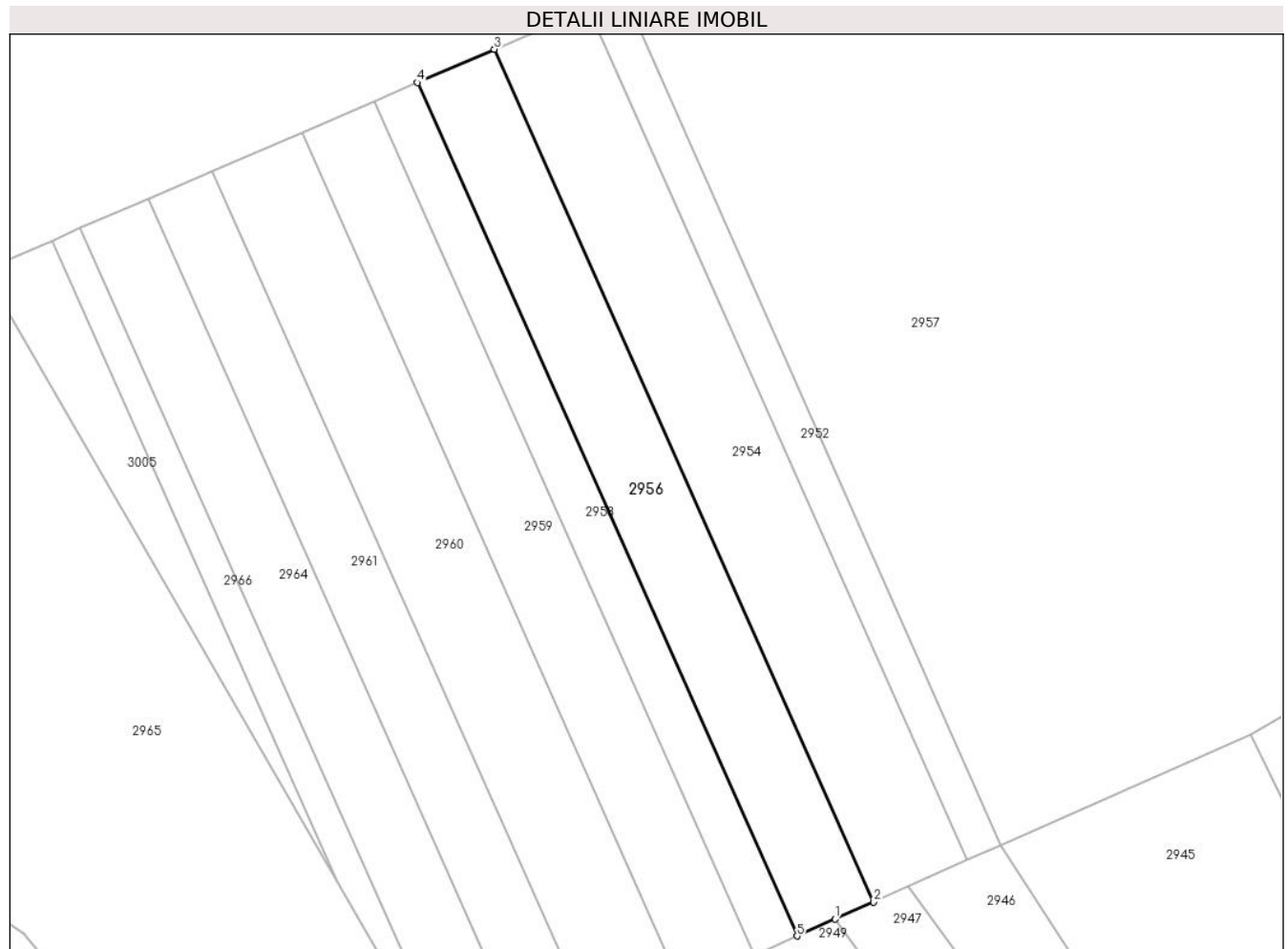
C. Partea III. SARCINI .

Inscrieri privind dezmembramintele dreptului de proprietate, drepturi reale de garanție și sarcini	Referințe
NU SUNT	

Teren

Nr cadastral	Suprafața (mp)*	Observații / Referințe
	1.800	

* Suprafața este determinată în planul de proiecție Stereo 70.



Date referitoare la teren

Crt	Categorie folosință	Intra vilan	Suprafața (mp)	Tarla	Parcelă	Nr. topo	Observații / Referințe
1	faneata	NU	1.800	3	82/6	-	

Lungime Segmente

1) Valorile lungimilor segmentelor sunt obținute din proiecție în plan.

Punct început	X / Y	Punct sfârșit	X / Y	Lungime segment (** (m)
1	321.747,039 447.971,323	2	321.752,904 447.973,927	6.417
2	321.752,904 447.973,927	3	321.695,366 448.103,157	141.46
3	321.695,366 448.103,157	4	321.683,69 448.098,11	12.72
4	321.683,69 448.098,11	5	321.741,279 447.968,765	141.586
5	321.741,279 447.968,765	1	321.747,039 447.971,323	6.302

**** Lungimile segmentelor sunt determinate în planul de proiecție Stereo 70 și sunt rotunjite la 1 milimetru.**

***** Distanța dintre puncte este formată din segmente cumulate ce sunt mai mici decât valoarea 1 milimetru.**

**DATE DESPRE IMOBILUL NR. 2957**

Oficiul de Cadastru și Publicitate Imobiliară HUNEDOARA
Biroul de Cadastru și Publicitate Imobiliară Hateg

A. Partea I. Descrierea imobilului

TEREN Extravilan

Adresa: Jud. Hunedoara

Nr. Crt	Nr cadastral Nr. topografic	Suprafața* (mp)	Observații / Referințe
A1		39.213	Sector cadastral:20 Teren neimpregmuit;

B. Partea II. Proprietari și acte

Inscrieri privitoare la dreptul de proprietate și alte drepturi reale	Referințe
1 / 03/01/2024	
Act Normativ nr. 7, din 13/03/1996 emis de Parlamentul României;	
B1	A1
Intabulare, drept de PROPRIETATE, dobandit prin Lege, cota actuala 1/1	
1) COMUNA SARMIZEGETUSA- REZERVA COMISIEI LOCALE DE FOND FUNCJAR , CIF:4633293	

C. Partea III. SARCINI .

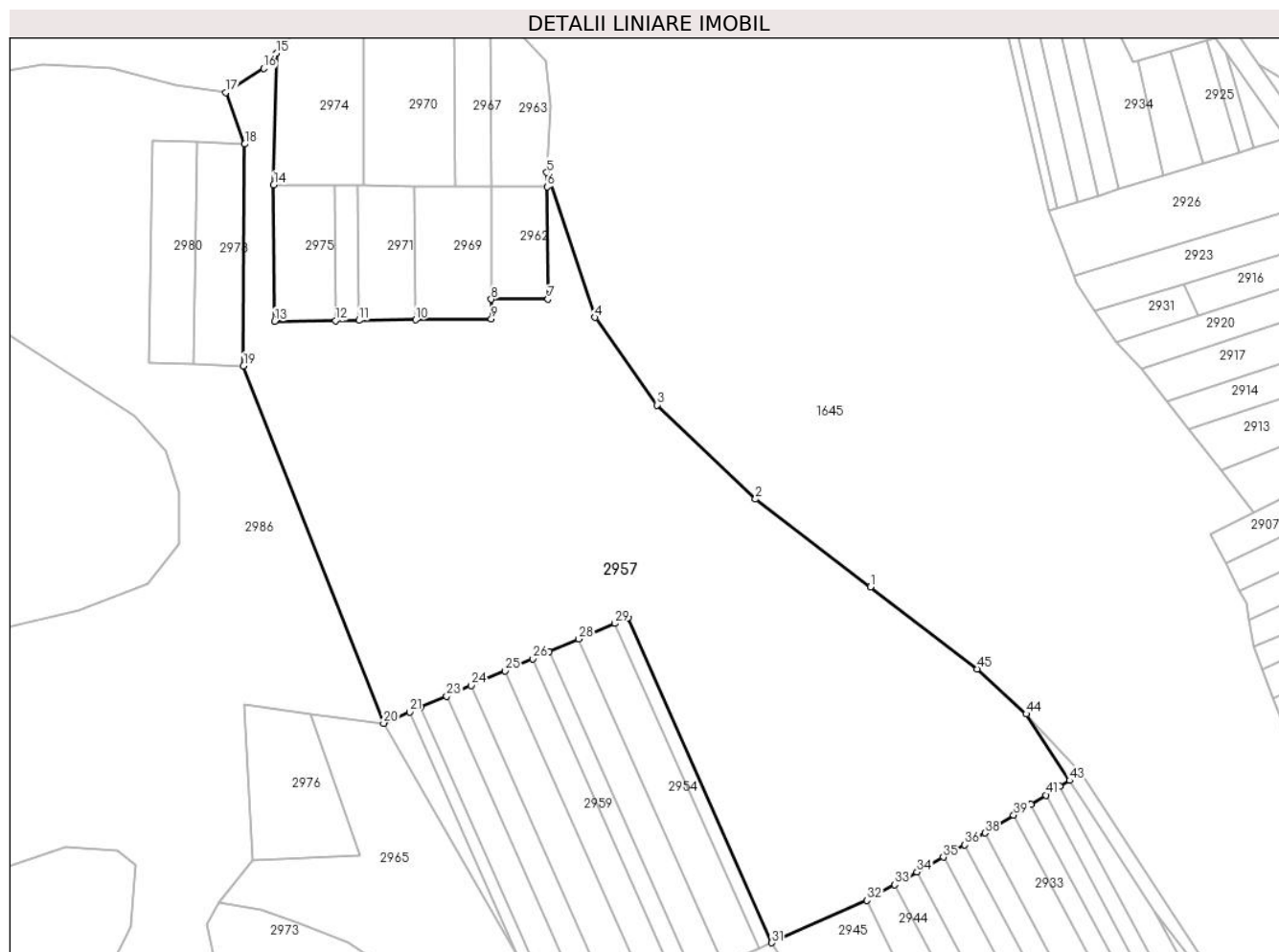
Inscrieri privind dezmembramintele dreptului de proprietate, drepturi reale de garanție și sarcini	Referințe
NU SUNT	

Anexa Nr. 1 La Partea I

Teren

Nr cadastral	Suprafaţa (mp)*	Observații / Referințe
	39.213	

* Suprafața este determinată în planul de proiecție Stereo 70.



Date referitoare la teren

Crt	Categorie folosință	Intravilan	Suprafața (mp)	Tarla	Parcelă	Nr. topo	Observații / Referințe
1	faneata	NU	39.213	-	-	-	

Lungime Segmente

1) Valorile lungimilor segmentelor sunt obținute din proiecție în plan.

Punct început	X / Y	Punct sfârșit	X / Y	Lungime segment
1	321.811,387 448.123,884	2	321.765,684 448.158,731	57.472
4	321.701,923 448.230,897	5	321.682,762 448.288,502	60.708
7	321.683,201 448.238,166	8	321.660,669 448.238,15	22.532
10	321.630,573 448.229,954	11	321.608,068 448.229,727	22.506
13	321.574,598 448.229,39	14	321.574,168 448.283,574	54.186
16	321.570,266 448.329,8	17	321.555,074 448.320,199	17.972
2	321.765,684 448.158,731	3	321.726,5 448.196,108	54.152
5	321.682,762 448.288,502	6	321.682,812 448.282,785	5.717
8	321.660,669 448.238,15	9	321.660,66 448.230,256	7.894
11	321.608,068 448.229,727	12	321.598,745 448.229,633	9.323
14	321.574,168 448.283,574	15	321.575,217 448.335,861	52.298
17	321.555,074 448.320,199	18	321.562,643 448.299,784	21.773
3	321.726,5 448.196,108	4	321.701,923 448.230,897	42.595
6	321.682,812 448.282,785	7	321.683,201 448.238,166	44.621
9	321.660,66 448.230,256	10	321.630,573 448.229,954	30.089
12	321.598,745 448.229,633	13	321.574,598 448.229,39	24.148
15	321.575,217 448.335,861	16	321.570,266 448.329,8	7.826
18	321.562,643 448.299,784	19	321.562,167 448.211,621	88.164

Punct început	X / Y	Punct sfârșit	X / Y	Lungime segment	Punct început	X / Y	Punct sfârșit	X / Y	Lungime segment	Punct început	X / Y	Punct sfârșit	X / Y	Lungime segment
19	321.562,167 448.211,621	20	321.617,891 448.069,665	152.501	20	321.617,891 448.069,665	21	321.628,255 448.074,145	11.291	21	321.628,255 448.074,145	22	321.632,571 448.076,01	4.702
22	321.632,571 448.076,01	23	321.642,908 448.080,479	11.262	23	321.642,908 448.080,479	24	321.652,607 448.084,672	10.567	24	321.652,607 448.084,672	25	321.666,197 448.090,547	14.806
25	321.666,197 448.090,547	26	321.677,209 448.095,308	11.997	26	321.677,209 448.095,308	27	321.683,69 448.098,11	7.061	27	321.683,69 448.098,11	28	321.695,366 448.103,157	12.72
28	321.695,366 448.103,157	29	321.709,65 448.109,332	15.562	29	321.709,65 448.109,332	30	321.714,968 448.111,631	5.794	30	321.714,968 448.111,631	31	321.772,181 447.982,487	141.25
31	321.772,181 447.982,487	32	321.810,057 447.999,312	41.445	32	321.810,057 447.999,312	33	321.821,093 448.005,585	12.694	33	321.821,093 448.005,585	34	321.829,905 448.010,594	10.136
34	321.829,905 448.010,594	35	321.840,337 448.016,524	12.0	35	321.840,337 448.016,524	36	321.848,917 448.021,401	9.869	36	321.848,917 448.021,401	37	321.852,766 448.023,589	4.427
37	321.852,766 448.023,589	38	321.856,89 448.026,134	4.846	38	321.856,89 448.026,134	39	321.868,353 448.033,21	13.471	39	321.868,353 448.033,21	40	321.875,213 448.037,445	8.062
40	321.875,213 448.037,445	41	321.881,207 448.041,145	7.044	41	321.881,207 448.041,145	42	321.886,752 448.044,568	6.516	42	321.886,752 448.044,568	43	321.890,588 448.046,936	4.508
43	321.890,588 448.046,936	44	321.873,32 448.073,359	31.565	44	321.873,32 448.073,359	45	321.853,825 448.091,275	26.477	45	321.853,825 448.091,275	1	321.811,387 448.123,884	53.519

** Lungimile segmentelor sunt determinate în planul de proiecție Stereo 70 și sunt rotunjite la 1 milimetru.

*** Distanța dintre puncte este formată din segmente cumulate ce sunt mai mici decât valoarea 1 milimetru.

**DATE DESPRE IMOBILUL NR. 2958**

Oficiul de Cadastru și Publicitate Imobiliară HUNEDOARA
Biroul de Cadastru și Publicitate Imobiliară Hateg

A. Partea I. Descrierea imobilului

TEREN Extravilan

Adresa: Jud. Hunedoara

Nr. Crt	Nr cadastral Nr. topografic	Suprafața* (mp)	Observații / Referințe
A1		1.000	Sector cadastral:20 Teren neimprejmuit;

B. Partea II. Proprietari și acte

Inscrieri privitoare la dreptul de proprietate și alte drepturi reale		Referințe
1 / 04/01/2024		
Act Administrativ nr. 91054/271, din 07/06/2005 emis de CJSPDAT HUNEDOARA;		
B1	Intabulare, drept de PROPRIETATE, dobandit prin Reconstituire, cota actuala 1/1 1) LUPULESCU MARIOARA	A1

C. Partea III. SARCINI .

Inscrieri privind dezmembramintele dreptului de proprietate, drepturi reale de garanție și sarcini	Referințe
NU SUNT	

Teren

Nr cadastral	Suprafața (mp)*	Observații / Referințe
	1.000	

* Suprafața este determinată în planul de proiecție Stereo 70.



Date referitoare la teren

Crt	Categorie folosință	Intravilan	Suprafața (mp)	Tarla	Parcelă	Nr. topo	Observații / Referințe
1	faneata	NU	1.000	3	82/6	-	

Lungime Segmente

1) Valorile lungimilor segmentelor sunt obținute din proiecție în plan.

Punct început	X / Y	Punct sfârșit	X / Y	Lungime segment (** (m)
1	321.736,279 447.966,545	2	321.741,279 447.968,765	5.471
2	321.741,279 447.968,765	3	321.683,69 448.098,11	141.586
3	321.683,69 448.098,11	4	321.677,209 448.095,308	7.061
4	321.677,209 448.095,308	5	321.734,826 447.965,899	141.656
5	321.734,826 447.965,899	1	321.736,279 447.966,545	1.59

**** Lungimile segmentelor sunt determinate în planul de proiecție Stereo 70 și sunt rotunjite la 1 milimetru.**

***** Distanța dintre puncte este formată din segmente cumulate ce sunt mai mici decât valoarea 1 milimetru.**

**DATE DESPRE IMOBILUL NR. 2959**

Oficiul de Cadastru și Publicitate Imobiliară HUNEDOARA
Biroul de Cadastru și Publicitate Imobiliară Hateg

A. Partea I. Descrierea imobilului

TEREN Extravilan

Adresa: Jud. Hunedoara

Nr. Crt	Nr cadastral Nr. topografic	Suprafața* (mp)	Observații / Referințe
A1		1.700	Sector cadastral:20 Teren neimpregmuit;

B. Partea II. Proprietari și acte

Inscrieri privitoare la dreptul de proprietate și alte drepturi reale		Referințe
1 / 04/01/2024		
Act Notarial nr. Certificat de moștenitor nr 60, din 07/04/2008 emis de NP Lupulescu Cătălin Marius;		
B1	Intabulare, drept de PROPRIETATE, dobandit prin Succesiune, cota actuala 1/1 1) IANCU ILIȘCA	A1

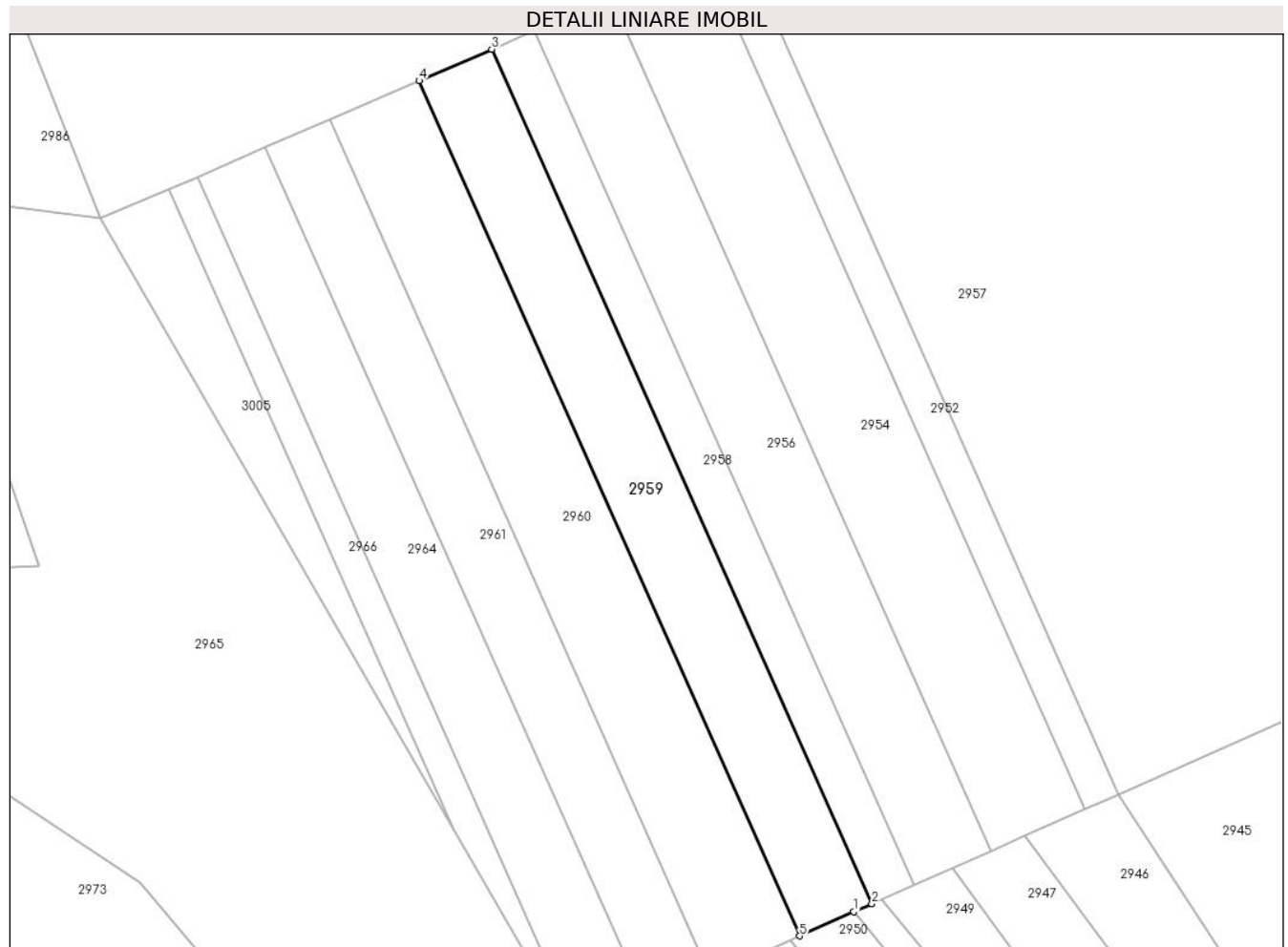
C. Partea III. SARCINI .

Inscrieri privind dezmembramintele dreptului de proprietate, drepturi reale de garanție și sarcini	Referințe
NU SUNT	

Teren

Nr cadastral	Suprafața (mp)*	Observații / Referințe
	1.700	

* Suprafața este determinată în planul de proiecție Stereo 70.



Date referitoare la teren

Crt	Categorie folosință	Intravilan	Suprafața (mp)	Tarla	Parcelă	Nr. topo	Observații / Referințe
1	faneata	NU	1.700	3	82/5	-	

Lungime Segmente

1) Valorile lungimilor segmentelor sunt obținute din proiecție în plan.

Punct început	X / Y	Punct sfârșit	X / Y	Lungime segment (** (m)
1	321.732,079 447.964,68	2	321.734,826 447.965,899	3.005
2	321.734,826 447.965,899	3	321.677,209 448.095,308	141.656
3	321.677,209 448.095,308	4	321.666,197 448.090,547	11.997
4	321.666,197 448.090,547	5	321.723,862 447.961,031	141.773
5	321.723,862 447.961,031	1	321.732,079 447.964,68	8.991

**** Lungimile segmentelor sunt determinate în planul de proiecție Stereo 70 și sunt rotunjite la 1 milimetru.**

***** Distanța dintre puncte este formată din segmente cumulate ce sunt mai mici decât valoarea 1 milimetru.**

**DATE DESPRE IMOBILUL NR. 2960**

Oficiul de Cadastru și Publicitate Imobiliară HUNEDOARA
Biroul de Cadastru și Publicitate Imobiliară Hateg

A. Partea I. Descrierea imobilului

TEREN Extravilan

Adresa: Jud. Hunedoara

Nr. Crt	Nr cadastral Nr. topografic	Suprafața* (mp)	Observații / Referințe
A1		2.100	Sector cadastral:20 Teren neimprejmuit;

B. Partea II. Proprietari și acte

Inscrieri privitoare la dreptul de proprietate și alte drepturi reale	Referințe
1 / 04/01/2024	
Act Administrativ nr. 91054/155, din 09/06/2003 emis de CJSPDAT HUNEDOARA;	
B1	A1
Intabulare, drept de PROPRIETATE, dobandit prin Reconstituire, cota actuala 1/1 1) IANC SUSANA DEFUNCT:Da	

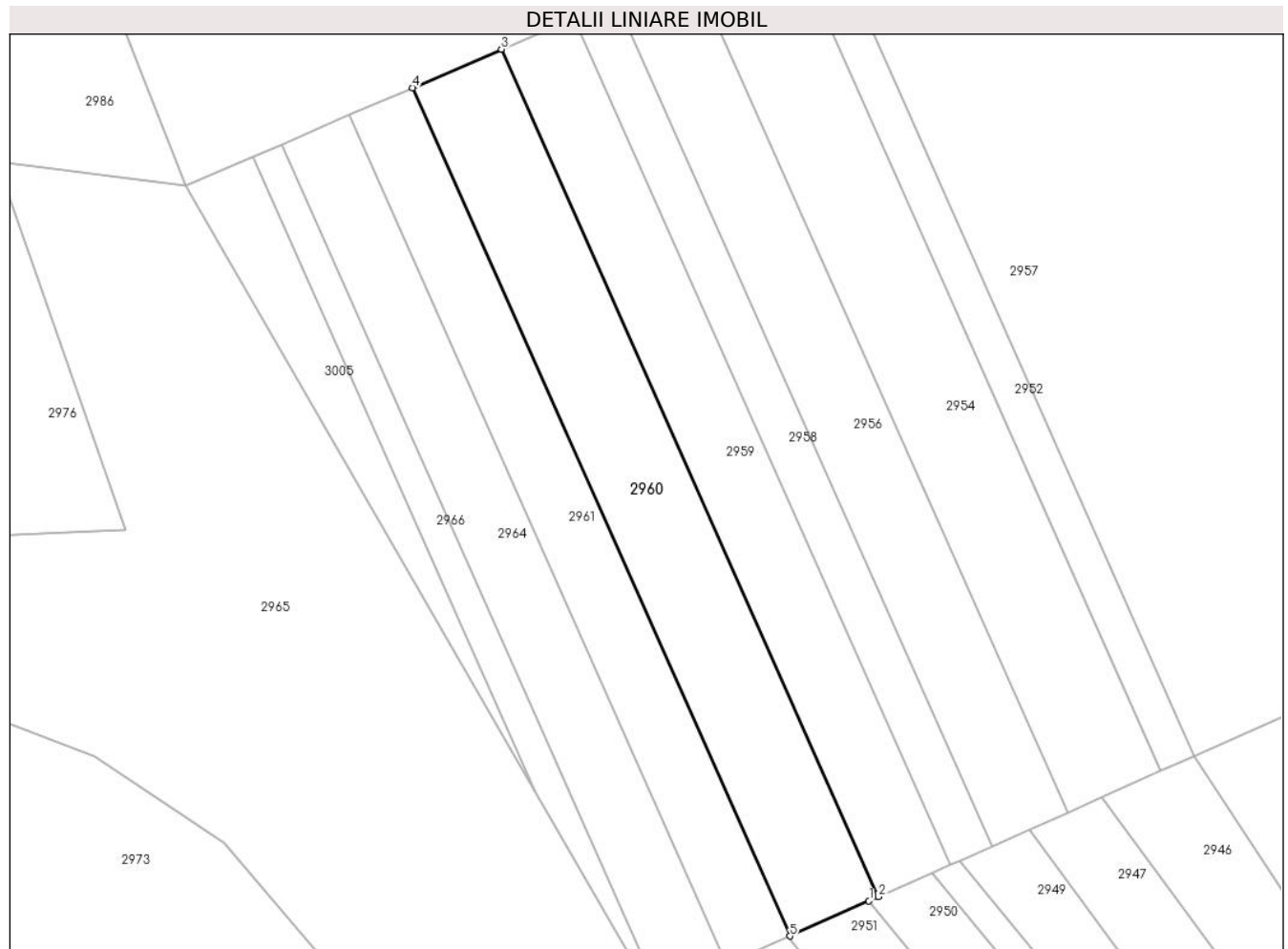
C. Partea III. SARCINI .

Inscrieri privind dezmembramintele dreptului de proprietate, drepturi reale de garanție și sarcini	Referințe
NU SUNT	

Teren

Nr cadastral	Suprafața (mp)*	Observații / Referințe
	2.100	

* Suprafața este determinată în planul de proiecție Stereo 70.



Date referitoare la teren

Crt	Categorie folosință	Intravilan	Suprafața (mp)	Tarla	Parcelă	Nr. topo	Observații / Referințe
1	faneata	NU	2.100	3	82/4	-	

Lungime Segmente

1) Valorile lungimilor segmentelor sunt obținute din proiecție în plan.

Punct început	X / Y	Punct sfârșit	X / Y	Lungime segment (** (m)
1	321.722,425 447.960,393	2	321.723,862 447.961,031	1.572
2	321.723,862 447.961,031	3	321.666,197 448.090,547	141.773
3	321.666,197 448.090,547	4	321.652,607 448.084,672	14.806
4	321.652,607 448.084,672	5	321.710,331 447.955,023	141.919
5	321.710,331 447.955,023	1	321.722,425 447.960,393	13.233

**** Lungimile segmentelor sunt determinate în planul de proiecție Stereo 70 și sunt rotunjite la 1 milimetru.**

***** Distanța dintre puncte este formată din segmente cumulate ce sunt mai mici decât valoarea 1 milimetru.**

**DATE DESPRE IMOBILUL NR. 2961**

Oficiul de Cadastru și Publicitate Imobiliară HUNEDOARA
Biroul de Cadastru și Publicitate Imobiliară Hateg

A. Partea I. Descrierea imobilului

TEREN Extravilan

Adresa: Jud. Hunedoara

Nr. Crt	Nr cadastral Nr. topografic	Suprafața* (mp)	Observații / Referințe
A1		1.500	Sector cadastral:20 Teren neimprejmuit;

B. Partea II. Proprietari și acte

Inscrieri privitoare la dreptul de proprietate și alte drepturi reale		Referințe
1 / 03/01/2024		
Act Normativ nr. 7, din 13/03/1996 emis de Parlamentul României;		
B1	Intabulare, drept de PROPRIETATE, dobandit prin Lege, cota actuala 1/1	A1
1) COMUNA SARMIZEGETUSA- REZERVA COMISIEI LOCALE DE FOND FUNCJAR , CIF:4633293		

C. Partea III. SARCINI .

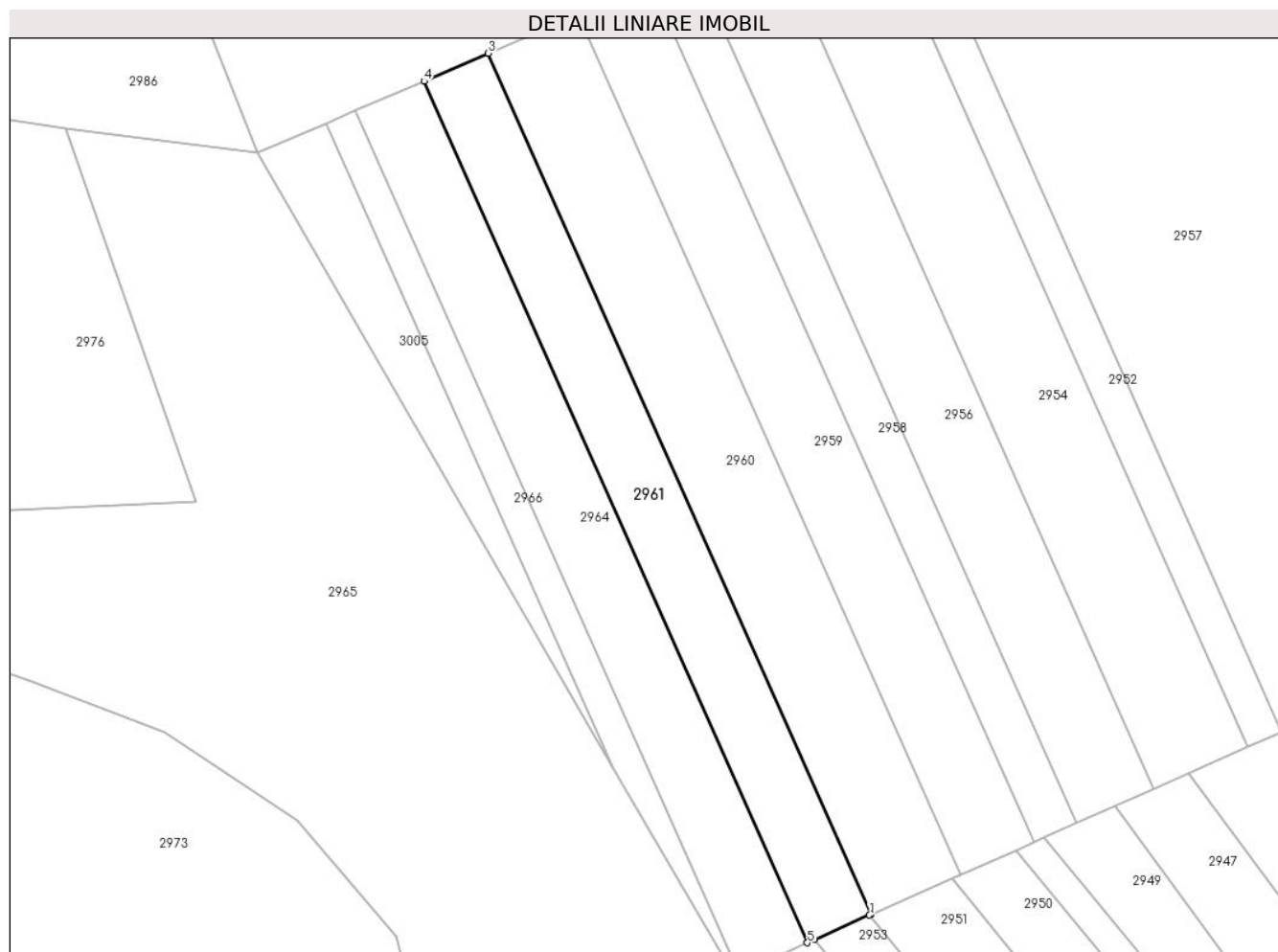
Inscrieri privind dezmembramintele dreptului de proprietate, drepturi reale de garanție și sarcini	Referințe
NU SUNT	

Anexa Nr. 1 La Partea I

Teren

Nr cadastral	Suprafața (mp)*	Observații / Referințe
	1.500	

* Suprafața este determinată în planul de proiecție Stereo 70.



Date referitoare la teren

Crt	Categorie folosință	Intravilan	Suprafața (mp)	Tarla	Parcelă	Nr. topo	Observații / Referințe
1	faneata	NU	1.500	-	82/3	-	

Lungime Segmente

1) Valorile lungimilor segmentelor sunt obținute din proiecție în plan.

Punct început	X / Y	Punct sfârșit	X / Y	Lungime segment (** (m)
1	321.710,048 447.954,897	2	321.710,331 447.955,023	0.31
2	321.710,331 447.955,023	3	321.652,607 448.084,672	141.919
3	321.652,607 448.084,672	4	321.642,908 448.080,479	10.567
4	321.642,908 448.080,479	5	321.700,675 447.950,735	142.023
5	321.700,675 447.950,735	6	321.701,746 447.951,211	1.172

Punct început	X / Y	Punct sfârșit	X / Y	Lungime segment (** (m)
6	321.701,746 447.951,211	1	321.710,048 447.954,897	9.083

** Lungimile segmentelor sunt determinate în planul de proiecție Stereo 70 și sunt rotunjite la 1 milimetru.

*** Distanța dintre puncte este formată din segmente cumulate ce sunt mai mici decât valoarea 1 milimetru.

**DATE DESPRE IMOBILUL NR. 2962**

Oficiul de Cadastru și Publicitate Imobiliară HUNEDOARA
Biroul de Cadastru și Publicitate Imobiliară Hateg

A. Partea I. Descrierea imobilului

TEREN Extravilan

Adresa: Jud. Hunedoara

Nr. Crt	Nr cadastral Nr. topografic	Suprafața* (mp)	Observații / Referințe
A1		1.000	Sector cadastral:20 Teren neimprijmit;

B. Partea II. Proprietari și acte

Inscrieri privitoare la dreptul de proprietate și alte drepturi reale	Referințe
1 / 04/01/2024	
Act Administrativ nr. 91054/273, din 07/06/2005 emis de CJSPDAT HUNEDOARA;	
B1	A1
Intabulare, drept de PROPRIETATE, dobandit prin Reconstituire, cota actuala 1/1 1) SENDRONI IOAN	

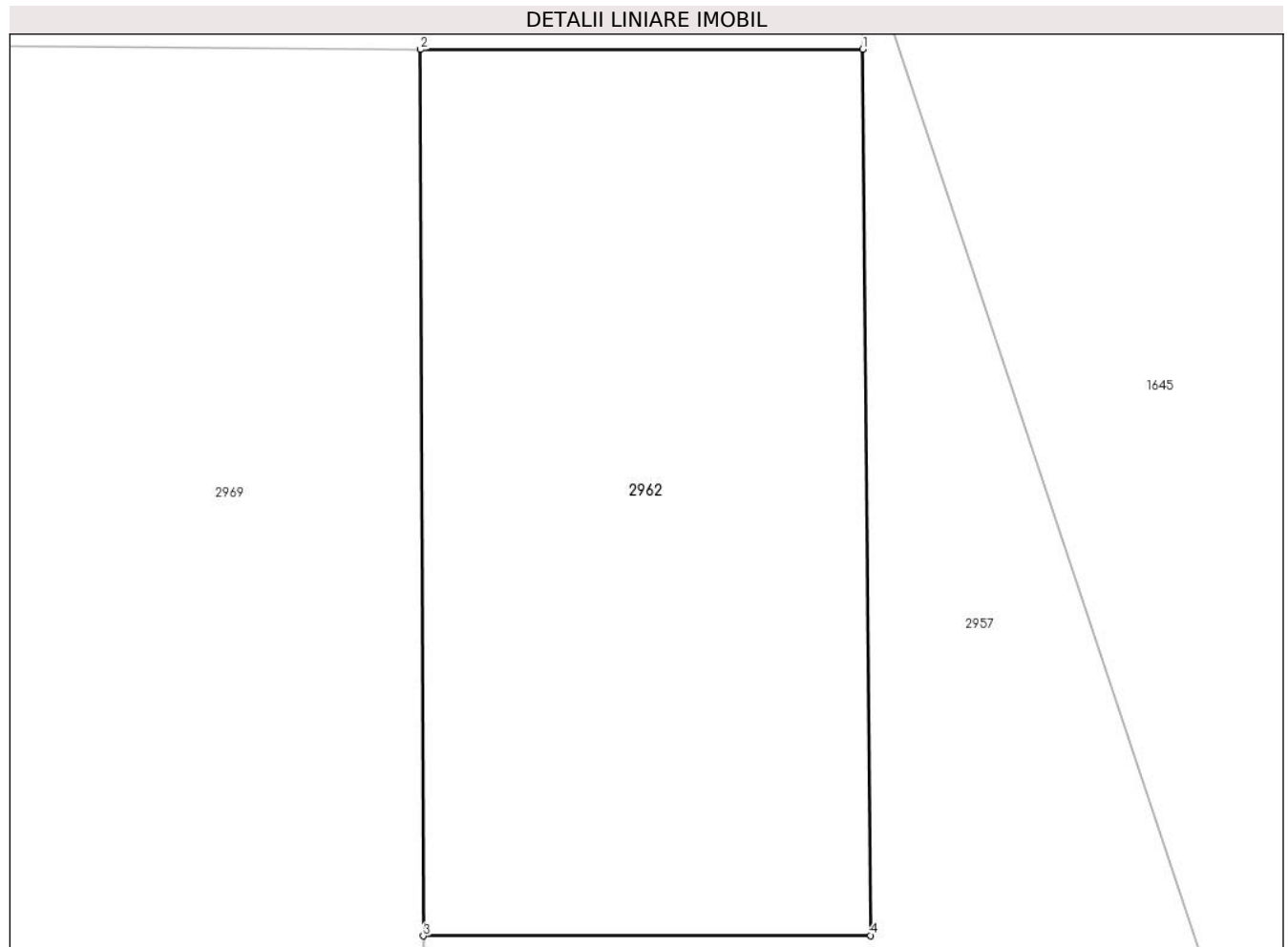
C. Partea III. SARCINI .

Inscrieri privind dezmembramintele dreptului de proprietate, drepturi reale de garanție și sarcini	Referințe
NU SUNT	

Teren

Nr cadastral	Suprafața (mp)*	Observații / Referințe
	1.000	

* Suprafața este determinată în planul de proiecție Stereo 70.



Date referitoare la teren

Crt	Categorie folosință	Intra vilan	Suprafața (mp)	Tarla	Parcelă	Nr. topo	Observații / Referințe
1	neproductiv	NU	1.000	3	48/7	-	

Lungime Segmente

1) Valorile lungimilor segmentelor sunt obținute din proiecție în plan.

Punct început	X / Y	Punct sfârșit	X / Y	Lungime segment (** (m)
1	321.682,812 448.282,785	2	321.660,52 448.282,769	22.292
2	321.660,52 448.282,769	3	321.660,669 448.238,15	44.619
3	321.660,669 448.238,15	4	321.683,201 448.238,166	22.532
4	321.683,201 448.238,166	1	321.682,812 448.282,785	44.621

** Lungimile segmentelor sunt determinate în planul de proiecție Stereo 70 și sunt rotunjite la 1 milimetru.

***** Distanţa dintre puncte este formată din segmente cumulate ce sunt mai mici decât valoarea 1 milimetru.**

**DATE DESPRE IMOBILUL NR. 2963**

Oficiul de Cadastru și Publicitate Imobiliară HUNEDOARA
Biroul de Cadastru și Publicitate Imobiliară Hateg

A. Partea I. Descrierea imobilului

TEREN Extravilan

Adresa: Jud. Hunedoara

Nr. Crt	Nr cadastral Nr. topografic	Suprafața* (mp)	Observații / Referințe
A1		1.400	Sector cadastral:20 Teren neimpregmuit;

B. Partea II. Proprietari și acte

Inscrieri privitoare la dreptul de proprietate și alte drepturi reale		Referințe
1 / 04/01/2024		
Act Administrativ nr. 91054/273, din 07/06/2005 emis de CJSPDAT HUNEDOARA;		
B1	Intabulare, drept de PROPRIETATE, dobandit prin Reconstituire, cota actuala 1/1 1) SENDRONI IOAN	A1

C. Partea III. SARCINI .

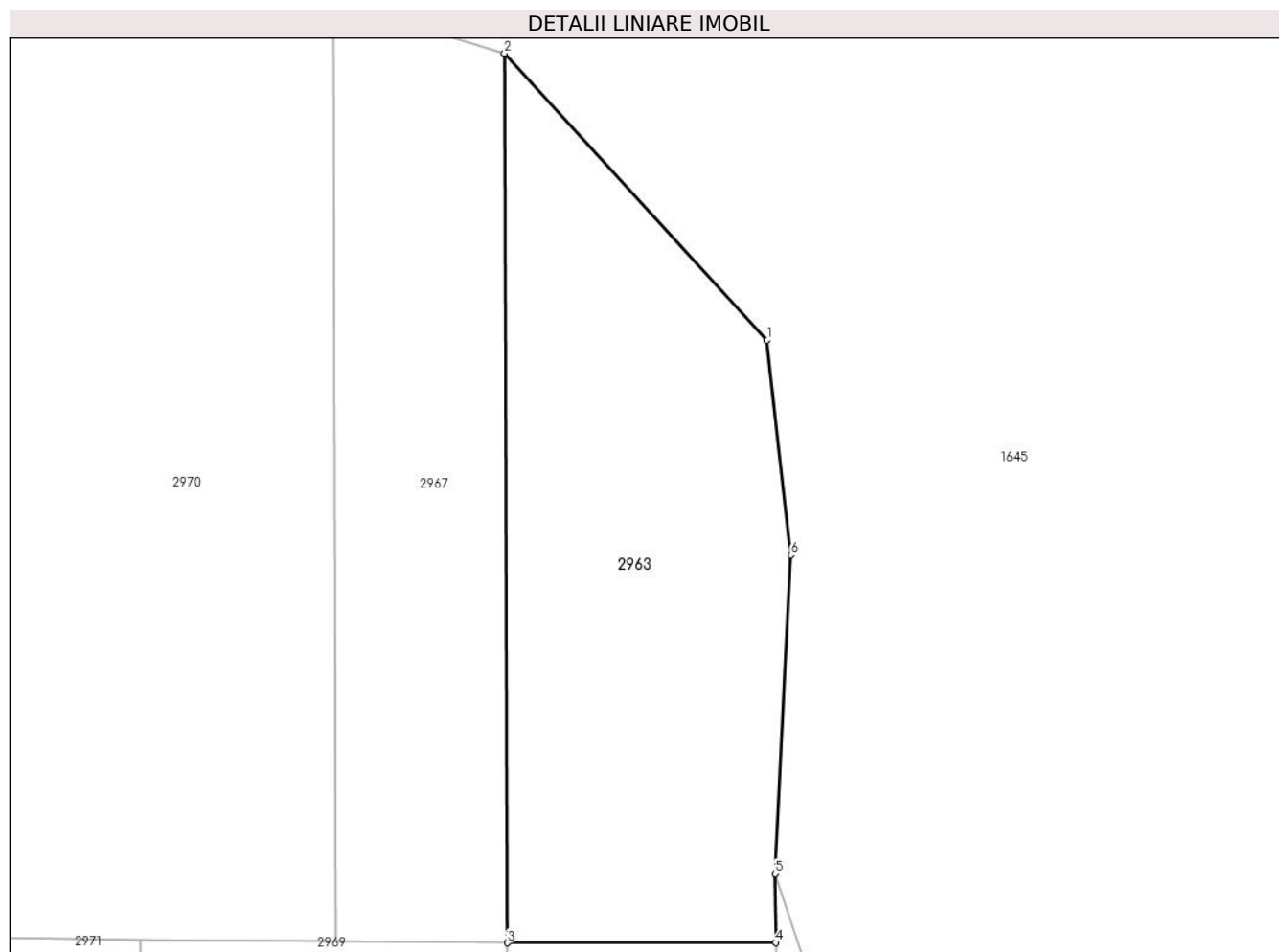
Inscrieri privind dezmembramintele dreptului de proprietate, drepturi reale de garanție și sarcini	Referințe
NU SUNT	

Anexa Nr. 1 La Partea I

Teren

Nr cadastral	Suprafața (mp)*	Observații / Referințe
	1.400	

* Suprafața este determinată în planul de proiecție Stereo 70.



Date referitoare la teren

Crt	Categorie folosință	Intravilan	Suprafața (mp)	Tarla	Parcelă	Nr. topo	Observații / Referințe
1	faneata	NU	1.400	3	48/11	-	

Lungime Segmente

1) Valorile lungimilor segmentelor sunt obținute din proiecție în plan.

Punct început	X / Y	Punct sfârșit	X / Y	Lungime segment (** (m)
1	321.682,1 448.332,819	2	321.660,272 448.356,632	32.304
2	321.660,272 448.356,632	3	321.660,52 448.282,769	73.863
3	321.660,52 448.282,769	4	321.682,812 448.282,785	22.292
4	321.682,812 448.282,785	5	321.682,762 448.288,502	5.717
5	321.682,762 448.288,502	6	321.684,084 448.314,96	26.491

Punct început	X / Y	Punct sfârşit	X / Y	Lungime segment (** (m)
6	321.684,084 448.314,96	1	321.682,1 448.332,819	17.969

** Lungimile segmentelor sunt determinate în planul de proiecţie Stereo 70 şi sunt rotunjite la 1 milimetru.

*** Distanţa dintre puncte este formată din segmente cumulate ce sunt mai mici decât valoarea 1 milimetru.

**DATE DESPRE IMOBILUL NR. 2964**

Oficiul de Cadastru și Publicitate Imobiliară HUNEDOARA
Biroul de Cadastru și Publicitate Imobiliară Hateg

A. Partea I. Descrierea imobilului

TEREN Extravilan

Adresa: Jud. Hunedoara

Nr. Crt	Nr cadastral Nr. topografic	Suprafața* (mp)	Observații / Referințe
A1		1.600	Sector cadastral:20 Teren neimprejmuit;

B. Partea II. Proprietari și acte

Inscrieri privitoare la dreptul de proprietate și alte drepturi reale		Referințe
1 / 04/01/2024		
Act Administrativ nr. 91054/273, din 07/06/2005 emis de CJSPDAT HUNEDOARA;		
B1	Intabulare, drept de PROPRIETATE, dobandit prin Reconstituire, cota actuala 1/1 1) SENDRONI IOAN	A1

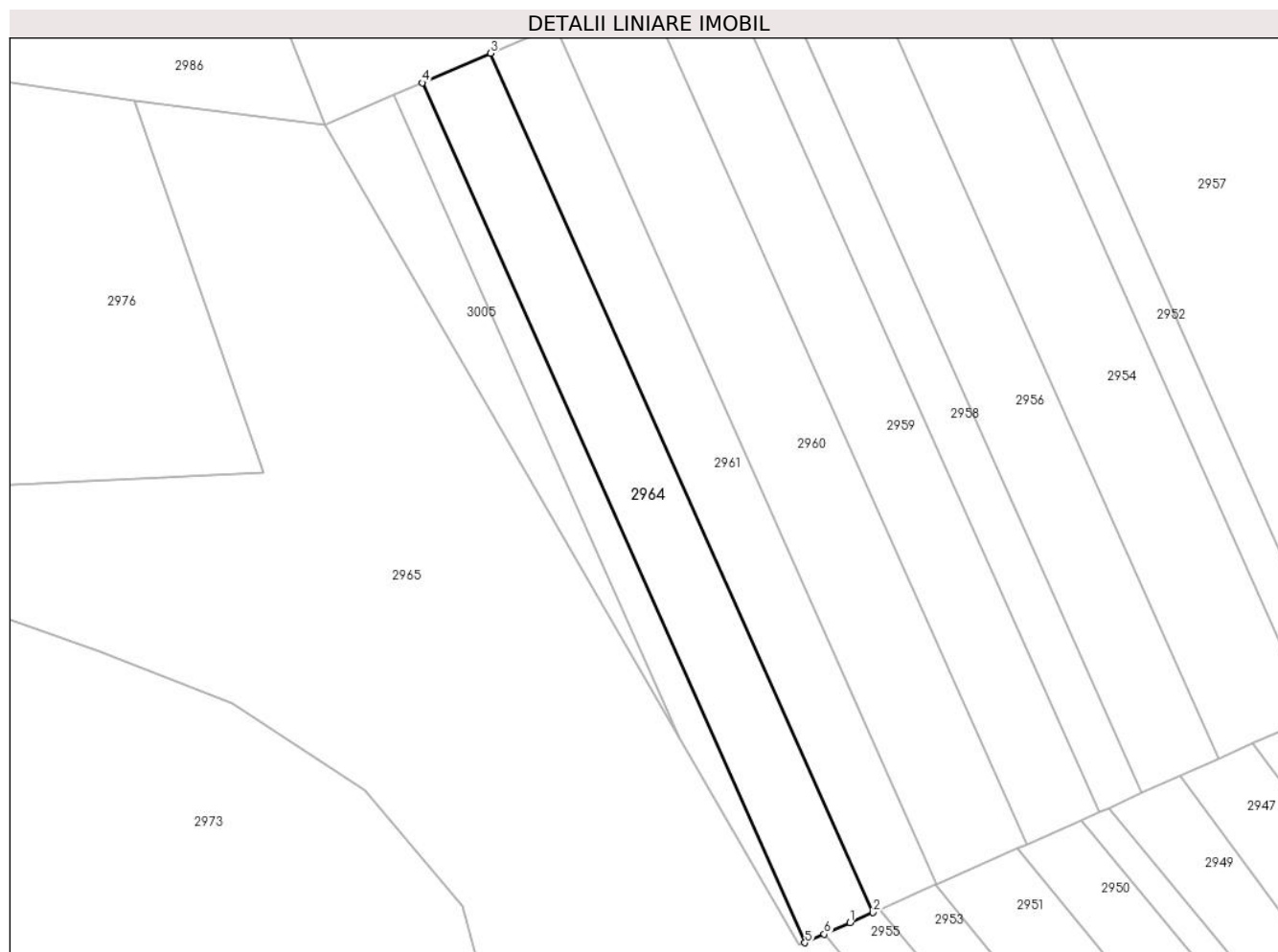
C. Partea III. SARCINI .

Inscrieri privind dezmembramintele dreptului de proprietate, drepturi reale de garanție și sarcini	Referințe
NU SUNT	

Teren

Nr cadastral	Suprafața (mp)*	Observații / Referințe
	1.600	

* Suprafața este determinată în planul de proiecție Stereo 70.



Date referitoare la teren

Crt	Categorie folosință	Intravilan	Suprafața (mp)	Tarla	Parcelă	Nr. topo	Observații / Referințe
1	faneata	NU	1.600	3	82/2	-	

Lungime Segmente

1) Valorile lungimilor segmentelor sunt obținute din proiecție în plan.

Punct început	X / Y	Punct sfârșit	X / Y	Lungime segment (** (m)
1	321.697,198 447.949,191	2	321.700,675 447.950,735	3.804
2	321.700,675 447.950,735	3	321.642,908 448.080,479	142.023
3	321.642,908 448.080,479	4	321.632,571 448.076,01	11.262
4	321.632,571 448.076,01	5	321.690,382 447.946,165	142.133
5	321.690,382 447.946,165	6	321.693,316 447.947,468	3.21

Punct început	X / Y	Punct sfârşit	X / Y	Lungime segment (** (m)
6	321.693,316 447.947,468	1	321.697,198 447.949,191	4.247

** Lungimile segmentelor sunt determinate în planul de proiecţie Stereo 70 şi sunt rotunjite la 1 milimetru.

*** Distanţa dintre puncte este formată din segmente cumulate ce sunt mai mici decât valoarea 1 milimetru.

**DATE DESPRE IMOBILUL NR. 2965**

Oficiul de Cadastru și Publicitate Imobiliară HUNEDOARA
Biroul de Cadastru și Publicitate Imobiliară Hateg

A. Partea I. Descrierea imobilului

TEREN Extravilan

Adresa: Jud. Hunedoara

Nr. Crt	Nr cadastral Nr. topografic	Suprafața* (mp)	Observații / Referințe
A1		21.679	Sector cadastral:20 Teren neimpregmuit;

B. Partea II. Proprietari și acte

Inscrieri privitoare la dreptul de proprietate și alte drepturi reale	Referințe
1 / 03/01/2024	
Act Normativ nr. 7, din 13/03/1996 emis de Parlamentul României;	
B1	A1
Intabulare, drept de PROPRIETATE, dobândit prin Lege, cota actuala 1/1	
1) COMUNA SARMIZEGETUSA- REZERVA COMISIEI LOCALE DE FOND FUNCJAR , CIF:4633293	

C. Partea III. SARCINI .

Inscrieri privind dezmembramintele dreptului de proprietate, drepturi reale de garanție și sarcini	Referințe
NU SUNT	

Punct început	X / Y	Punct sfârșit	X / Y	Lungime segment (** (m)
11	321.603,857 447.982,416	12	321.623,863 447.969,203	23.975
13	321.638,681 447.951,72	14	321.650,164 447.909,752	43.511
15	321.607,899 447.902,923	16	321.589,416 447.904,974	18.596
17	321.563,584 447.874,938	18	321.572,878 447.864,966	13.632
19	321.561,075 447.852,483	20	321.593,265 447.840,023	34.517
21	321.633,076 447.860,13	22	321.663,084 447.861,698	30.049
23	321.702,884 447.844,483	24	321.696,686 447.768,117	76.617
25	321.710,255 447.766,72	26	321.725,92 447.764,748	15.789
27	321.737,666 447.763,645	28	321.740,6 447.879,493	115.885
29	321.753,887 447.874,484	1	321.693,316 447.947,468	94.845

Punct început	X / Y	Punct sfârșit	X / Y	Lungime segment (** (m)
12	321.623,863 447.969,203	13	321.638,681 447.951,72	22.918
14	321.650,164 447.909,752	15	321.607,899 447.902,923	42.813
16	321.589,416 447.904,974	17	321.563,584 447.874,938	39.616
18	321.572,878 447.864,966	19	321.561,075 447.852,483	17.18
20	321.593,265 447.840,023	21	321.633,076 447.860,13	44.601
22	321.663,084 447.861,698	23	321.702,884 447.844,483	43.364
24	321.696,686 447.768,117	25	321.710,255 447.766,72	13.641
26	321.725,92 447.764,748	27	321.737,666 447.763,645	11.798
28	321.740,6 447.879,493	29	321.753,887 447.874,484	14.2

** Lungimile segmentelor sunt determinate în planul de proiecție Stereo 70 și sunt rotunjite la 1 milimetru.

*** Distanța dintre puncte este formată din segmente cumulate ce sunt mai mici decât valoarea 1 milimetru.

**DATE DESPRE IMOBILUL NR. 2966**

Oficiul de Cadastru și Publicitate Imobiliară HUNEDOARA
Biroul de Cadastru și Publicitate Imobiliară Hateg

A. Partea I. Descrierea imobilului

TEREN Extravilan

Adresa: Jud. Hunedoara

Nr. Crt	Nr cadastral Nr. topografic	Suprafața* (mp)	Observații / Referințe
A1		600	Sector cadastral:20 Teren neimprejmuit;

B. Partea II. Proprietari și acte

Inscrieri privitoare la dreptul de proprietate și alte drepturi reale	Referințe
1 / 04/01/2024	
Act Administrativ nr. 91054/357, din 08/12/2005 emis de CJSPDAT HUNEDOARA;	
B1	A1
Intabulare, drept de PROPRIETATE, dobandit prin Reconstituire, cota actuala 1/1 1) DUMITRU LUCIA	

C. Partea III. SARCINI .

Inscrieri privind dezmembramintele dreptului de proprietate, drepturi reale de garanție și sarcini	Referințe
NU SUNT	

Anexa Nr. 1 La Partea I

Teren

Nr cadastral	Suprafața (mp)*	Observații / Referințe
	600	

* Suprafața este determinată în planul de proiecție Stereo 70.



Date referitoare la teren

Crt	Categorie folosință	Intra vilan	Suprafața (mp)	Tarla	Parcelă	Nr. topo	Observații / Referințe
1	faneata	NU	600	3	82/1/2	-	

Lungime Segmente

1) Valorile lungimilor segmentelor sunt obținute din proiecție în plan.

Punct început	X / Y	Punct sfârșit	X / Y	Lungime segment (** (m)
1	321.671,488 447.977,044	2	321.689,566 447.945,802	36.095
2	321.689,566 447.945,802	3	321.690,382 447.946,165	0.893
3	321.690,382 447.946,165	4	321.632,571 448.076,01	142.133
4	321.632,571 448.076,01	5	321.628,255 448.074,145	4.702
5	321.628,255 448.074,145	1	321.671,488 447.977,044	106.291

**** Lungimile segmentelor sunt determinate în planul de proiecție Stereo 70 și sunt rotunjite la 1 milimetru.**

***** Distanța dintre puncte este formată din segmente cumulate ce sunt mai mici decât valoarea 1 milimetru.**

**DATE DESPRE IMOBILUL NR. 2967**

Oficiul de Cadastru și Publicitate Imobiliară HUNEDOARA
Biroul de Cadastru și Publicitate Imobiliară Hateg

A. Partea I. Descrierea imobilului

TEREN Extravilan

Adresa: Jud. Hunedoara

Nr. Crt	Nr cadastral Nr. topografic	Suprafața* (mp)	Observații / Referințe
A1		1.080	Sector cadastral:20 Teren neimprejmuit;

B. Partea II. Proprietari și acte

Inscrieri privitoare la dreptul de proprietate și alte drepturi reale		Referințe
1 / 04/01/2024		
Act Notarial nr. Certificat de moștenitor nr 60, din 07/04/2008 emis de NP Lupulescu Cătălin Marius;		
B1	Intabulare, drept de PROPRIETATE, dobandit prin Succesiune, cota actuala 1/1 1) IANCU ILIȘCA	A1

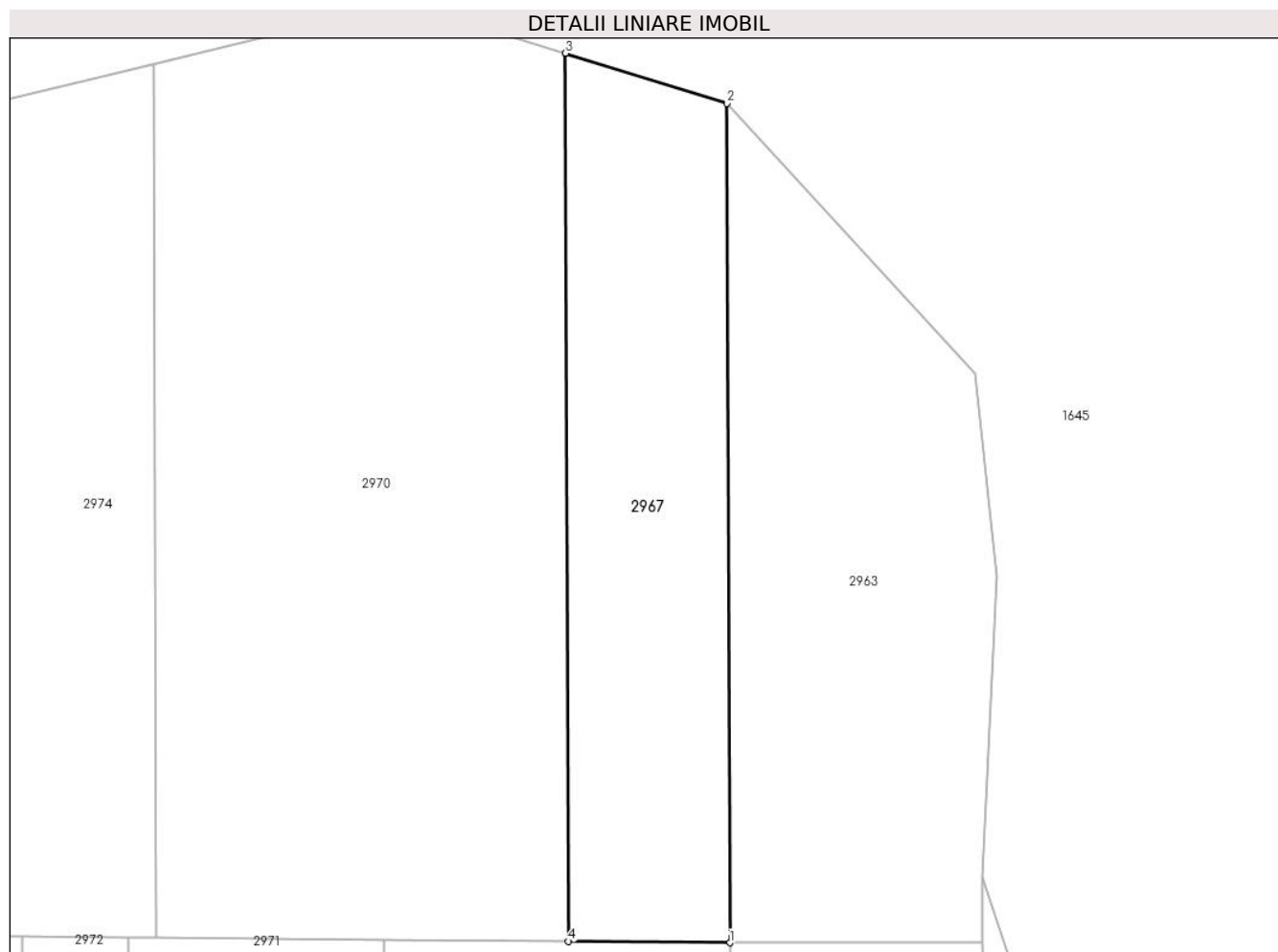
C. Partea III. SARCINI .

Inscrieri privind dezmembramintele dreptului de proprietate, drepturi reale de garanție și sarcini	Referințe
NU SUNT	

Teren

Nr cadastral	Suprafața (mp)*	Observații / Referințe
	1.080	

* Suprafața este determinată în planul de proiecție Stereo 70.



Date referitoare la teren

Crt	Categorie folosință	Intravilan	Suprafața (mp)	Tarla	Parcelă	Nr. topo	Observații / Referințe
1	faneata	NU	1.080	3	48/9	-	

Lungime Segmente

1) Valorile lungimilor segmentelor sunt obținute din proiecție în plan.

Punct început	X / Y	Punct sfârșit	X / Y	Lungime segment (** (m)
1	321.660,52 448.282,769	2	321.660,272 448.356,632	73.863
2	321.660,272 448.356,632	3	321.646,048 448.361,046	14.893
3	321.646,048 448.361,046	4	321.646,309 448.282,901	78.145
4	321.646,309 448.282,901	1	321.660,52 448.282,769	14.212

** Lungimile segmentelor sunt determinate în planul de proiecție Stereo 70 și sunt rotunjite la 1 milimetru.

***** Distanţa dintre puncte este formată din segmente cumulate ce sunt mai mici decât valoarea 1 milimetru.**

**DATE DESPRE IMOBILUL NR. 2968**

Oficiul de Cadastru și Publicitate Imobiliară HUNEDOARA
Biroul de Cadastru și Publicitate Imobiliară Hateg

A. Partea I. Descrierea imobilului

TEREN Extravilan

Adresa: Jud. Hunedoara

Nr. Crt	Nr cadastral Nr. topografic	Suprafața* (mp)	Observații / Referințe
A1		8.800	Sector cadastral:20 Teren neimprejmuit;

B. Partea II. Proprietari și acte

Inscrieri privitoare la dreptul de proprietate și alte drepturi reale	Referințe
1 / 04/01/2024	
Act Administrativ nr. 91054/325, din 30/09/2005 emis de CJSPDAT HUNEDOARA;	
B1	A1
Intabulare, drept de PROPRIETATE, dobandit prin Reconstituire, cota actuala 1/1 1) HOBAN DUMITRU	

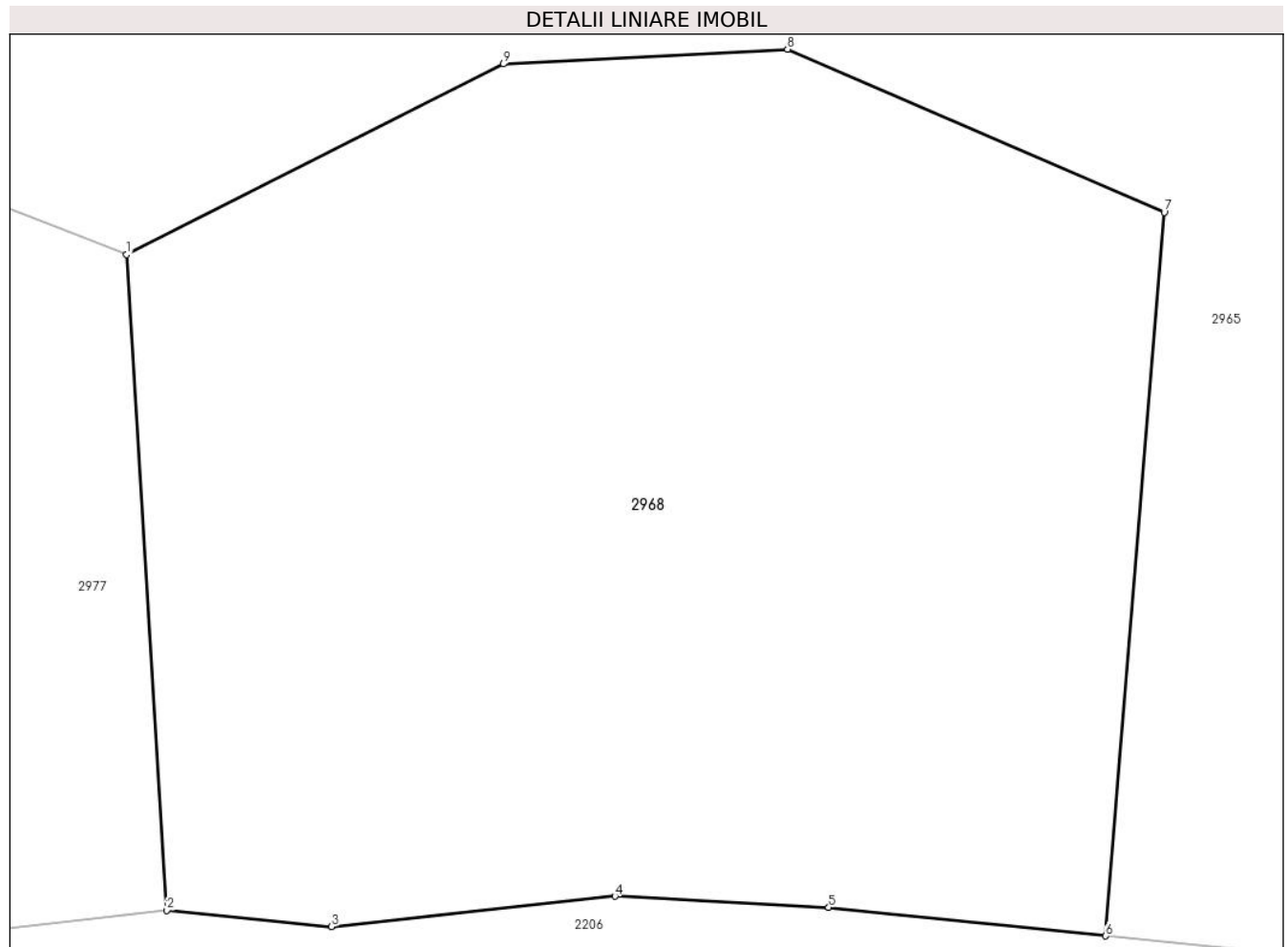
C. Partea III. SARCINI .

Inscrieri privind dezmembramintele dreptului de proprietate, drepturi reale de garanție și sarcini	Referințe
NU SUNT	

Teren

Nr cadastral	Suprafaţa (mp)*	Observații / Referințe
	8.800	

* Suprafața este determinată în planul de proiecție Stereo 70.



Date referitoare la teren

Crt	Categorie folosință	Intra vilan	Suprafața (mp)	Tarla	Parcelă	Nr. topo	Observații / Referințe
1	faneata	NU	8.800	3	39/22	-	

Lungime Segmente

1) Valorile lungimilor segmentelor sunt obținute din proiecție în plan.

Punct început	X / Y	Punct sfârșit	X / Y	Lungime segment (** (m)
1	321.593,265 447.840,023	2	321.597,517 447.770,813	69.34
2	321.597,517 447.770,813	3	321.614,91 447.769,08	17.479
3	321.614,91 447.769,08	4	321.644,84 447.772,3	30.103
4	321.644,84 447.772,3	5	321.667,43 447.771,13	22.62
5	321.667,43 447.771,13	6	321.696,686 447.768,117	29.411

Punct început	X / Y	Punct sfârşit	X / Y	Lungime segment (** (m)
6	321.696,686 447.768,117	7	321.702,884 447.844,483	76.617
7	321.702,884 447.844,483	8	321.663,084 447.861,698	43.364
8	321.663,084 447.861,698	9	321.633,076 447.860,13	30.049
9	321.633,076 447.860,13	1	321.593,265 447.840,023	44.601

** Lungimile segmentelor sunt determinate în planul de proiecție Stereo 70 și sunt rotunjite la 1 milimetru.

*** Distanța dintre puncte este formată din segmente cumulate ce sunt mai mici decât valoarea 1 milimetru.

**DATE DESPRE IMOBILUL NR. 2969**

Oficiul de Cadastru și Publicitate Imobiliară HUNEDOARA
Biroul de Cadastru și Publicitate Imobiliară Hateg

A. Partea I. Descrierea imobilului

TEREN Extravilan

Adresa: Jud. Hunedoara

Nr. Crt	Nr cadastral Nr. topografic	Suprafața* (mp)	Observații / Referințe
A1		1.600	Sector cadastral:20 Teren neimprejmuit;

B. Partea II. Proprietari și acte

Inscrieri privitoare la dreptul de proprietate și alte drepturi reale	Referințe
1 / 04/01/2024	
Act Administrativ nr. 24501/9, din 14/08/2001 emis de CJSPDAT HUNEDOARA;	
B1	A1
Intabulare, drept de PROPRIETATE, dobandit prin Reconstituire, cota actuala 1/1	
1) TETOANE CORNELIU DEFUNCT:Da	

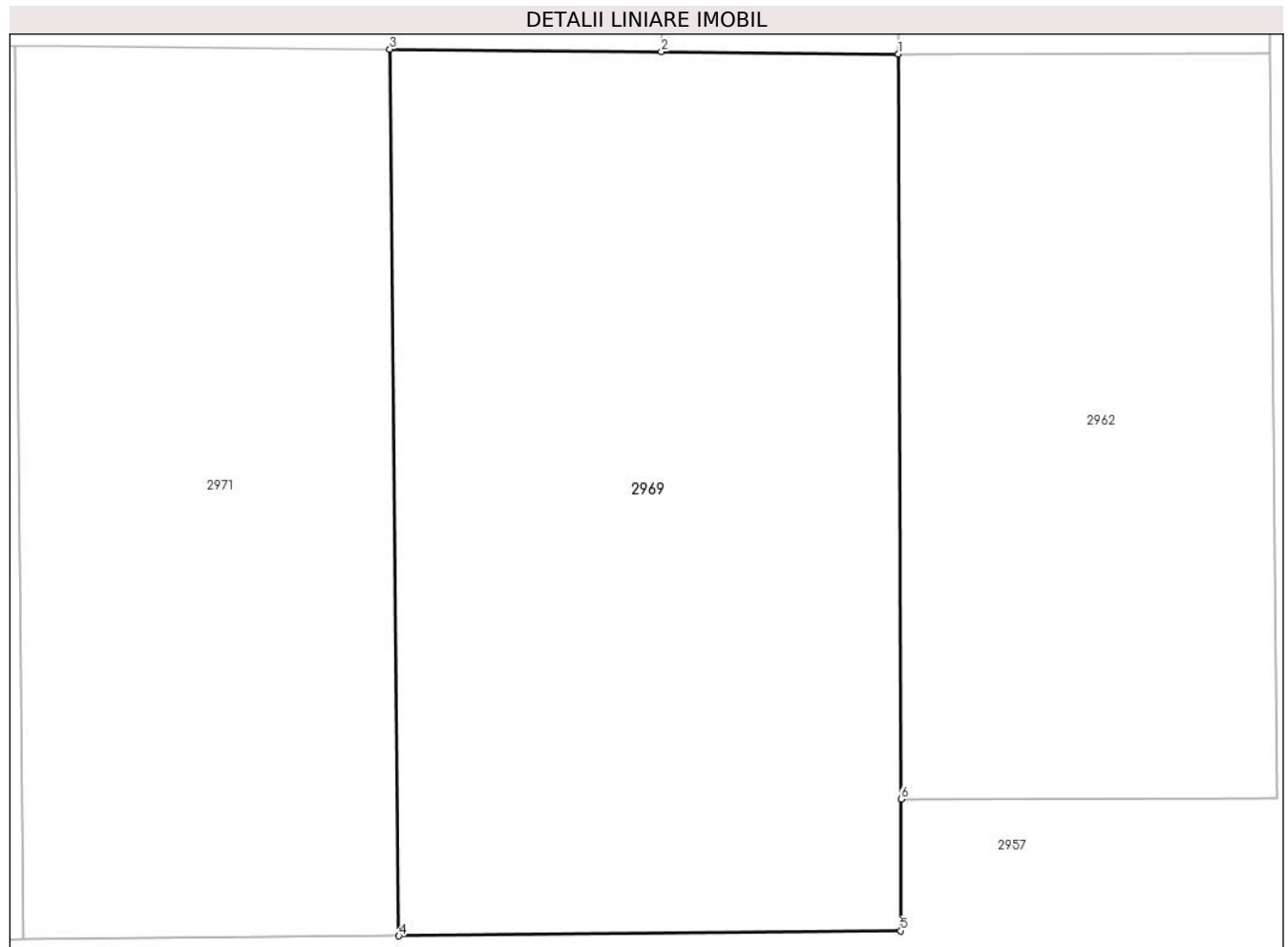
C. Partea III. SARCINI .

Inscrieri privind dezmembramintele dreptului de proprietate, drepturi reale de garanție și sarcini	Referințe
NU SUNT	

Teren

Nr cadastral	Suprafața (mp)*	Observații / Referințe
	1.600	

* Suprafața este determinată în planul de proiecție Stereo 70.



Date referitoare la teren

Crt	Categorie folosință	Intra vilan	Suprafața (mp)	Tarla	Parcelă	Nr. topo	Observații / Referințe
1	faneata	NU	1.600	3	48/7	-	

Lungime Segmente

1) Valorile lungimilor segmentelor sunt obținute din proiecție în plan.

Punct început	X / Y	Punct sfârșit	X / Y	Lungime segment (** (m)
1	321.660,52 448.282,769	2	321.646,309 448.282,901	14.212
2	321.646,309 448.282,901	3	321.630,038 448.283,053	16.272
3	321.630,038 448.283,053	4	321.630,573 448.229,954	53.102
4	321.630,573 448.229,954	5	321.660,66 448.230,256	30.089
5	321.660,66 448.230,256	6	321.660,669 448.238,15	7.894

Punct început	X / Y	Punct sfârşit	X / Y	Lungime segment (** (m)
6	321.660,669 448.238,15	1	321.660,52 448.282,769	44.619

** Lungimile segmentelor sunt determinate în planul de proiecţie Stereo 70 şi sunt rotunjite la 1 milimetru.

*** Distanţa dintre puncte este formată din segmente cumulate ce sunt mai mici decât valoarea 1 milimetru.

**DATE DESPRE IMOBILUL NR. 2970**

Oficiul de Cadastru și Publicitate Imobiliară HUNEDOARA
Biroul de Cadastru și Publicitate Imobiliară Hateg

A. Partea I. Descrierea imobilului

TEREN Extravilan

Adresa: Jud. Hunedoara

Nr. Crt	Nr cadastral Nr. topografic	Suprafața* (mp)	Observații / Referințe
A1		2.900	Sector cadastral:20 Teren neimprejmuit;

B. Partea II. Proprietari și acte

Inscrieri privitoare la dreptul de proprietate și alte drepturi reale		Referințe
1 / 04/01/2024		
Act Administrativ nr. 91054/174, din 26/01/2004 emis de CJSPDAT HUNEDOARA;		
B1	Intabulare, drept de PROPRIETATE, dobandit prin Reconstituire, cota actuala 1/1 1) BOCIAT IOAN DEFUNCT:Da	A1

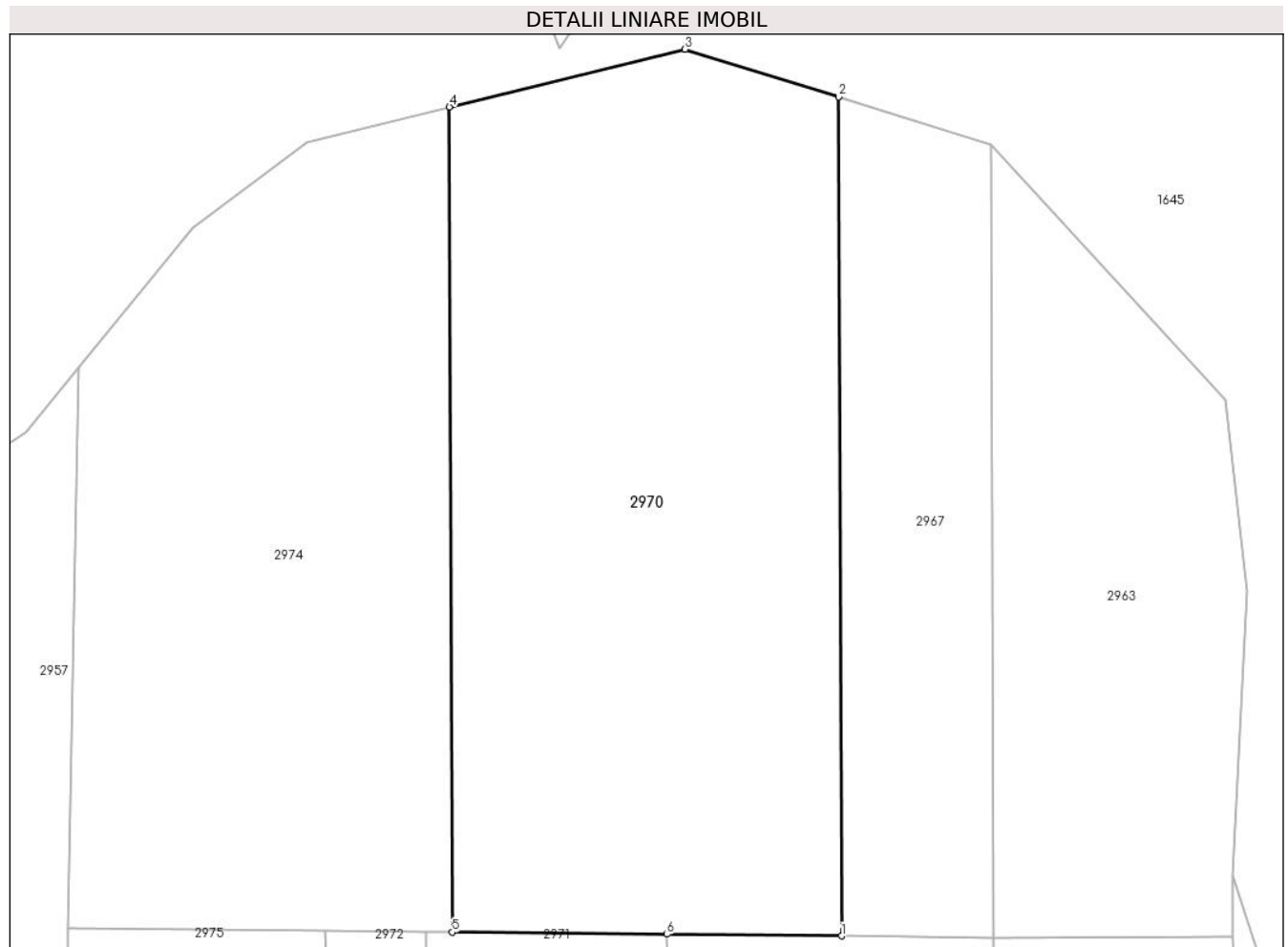
C. Partea III. SARCINI .

Inscrieri privind dezmembramintele dreptului de proprietate, drepturi reale de garanție și sarcini	Referințe
NU SUNT	

Teren

Nr cadastral	Suprafața (mp)*	Observații / Referințe
	2.900	

* Suprafața este determinată în planul de proiecție Stereo 70.



Date referitoare la teren

Crt	Categorie folosință	Intra vilan	Suprafața (mp)	Tarla	Parcelă	Nr. topo	Observații / Referințe
1	faneata	NU	2.900	3	48/13	-	

Lungime Segmente

1) Valorile lungimilor segmentelor sunt obținute din proiecție în plan.

Punct început	X / Y	Punct sfârșit	X / Y	Lungime segment (** (m)
1	321.646,309 448.282,901	2	321.646,048 448.361,046	78.145
2	321.646,048 448.361,046	3	321.631,727 448.365,49	14.995
3	321.631,727 448.365,49	4	321.609,761 448.360,103	22.617
4	321.609,761 448.360,103	5	321.610,018 448.283,24	76.863
5	321.610,018 448.283,24	6	321.630,038 448.283,053	20.021

Punct început	X / Y	Punct sfârşit	X / Y	Lungime segment (** (m)
6	321.630,038 448.283,053	1	321.646,309 448.282,901	16.272

** Lungimile segmentelor sunt determinate în planul de proiecţie Stereo 70 şi sunt rotunjite la 1 milimetru.

*** Distanţa dintre puncte este formată din segmente cumulate ce sunt mai mici decât valoarea 1 milimetru.

**DATE DESPRE IMOBILUL NR. 2971**

Oficiul de Cadastru și Publicitate Imobiliară HUNEDOARA
Biroul de Cadastru și Publicitate Imobiliară Hateg

A. Partea I. Descrierea imobilului

TEREN Extravilan

Adresa: Jud. Hunedoara

Nr. Crt	Nr cadastral Nr. topografic	Suprafața* (mp)	Observații / Referințe
A1		1.200	Sector cadastral:20 Teren neimprejmuit;

B. Partea II. Proprietari și acte

Inscrieri privitoare la dreptul de proprietate și alte drepturi reale	Referințe
1 / 04/01/2024	
Act Administrativ nr. 34501/16, din 24/09/2001 emis de CJSPDAT HUNEDOARA;	
B1	A1
Intabulare, drept de PROPRIETATE, dobandit prin Reconstituire, cota actuala 1/1 1) BEG IOAN	

C. Partea III. SARCINI .

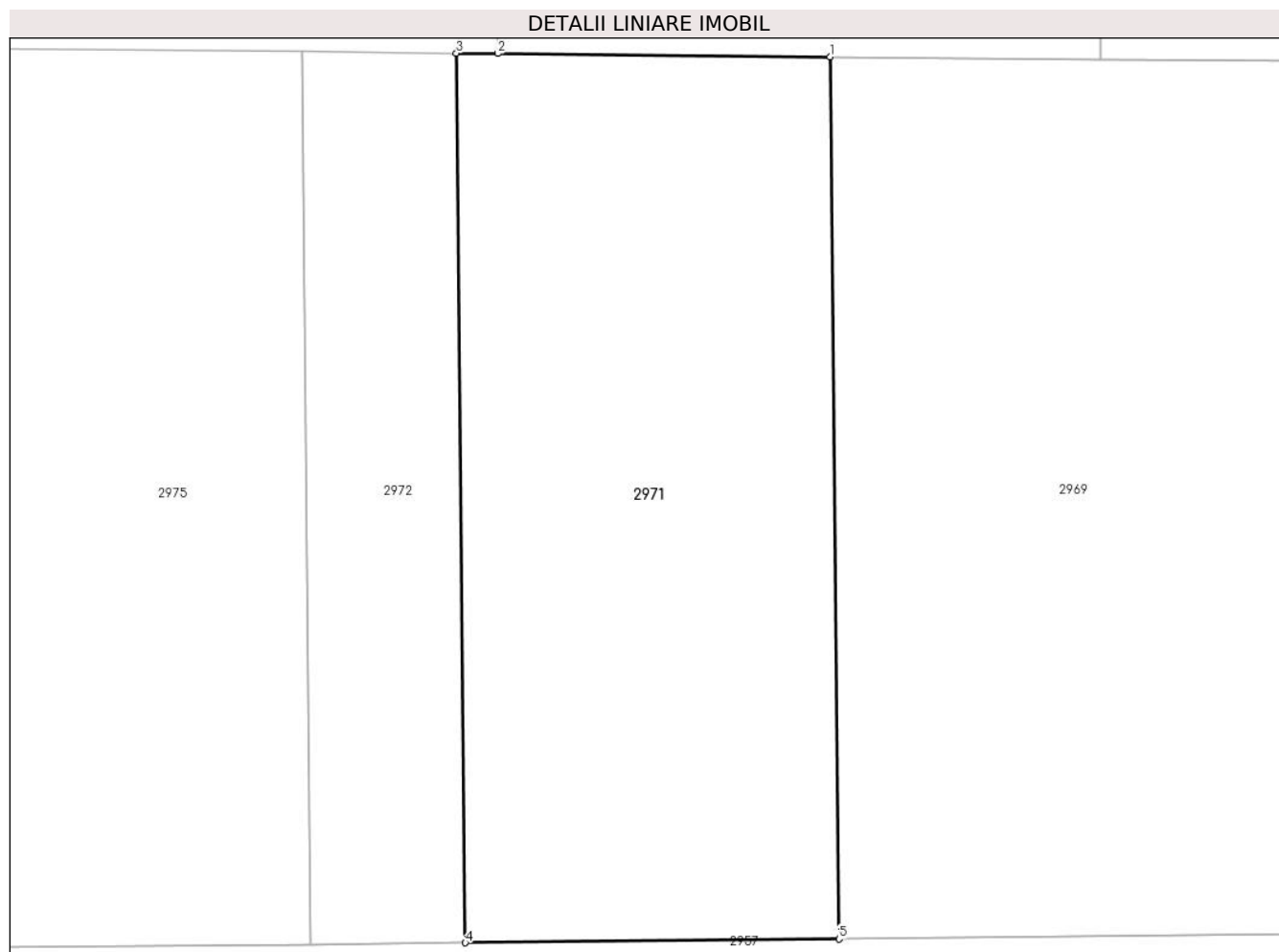
Inscrieri privind dezmembramintele dreptului de proprietate, drepturi reale de garanție și sarcini	Referințe
NU SUNT	

Anexa Nr. 1 La Partea I

Teren

Nr cadastral	Suprafața (mp)*	Observații / Referințe
	1.200	

* Suprafața este determinată în planul de proiecție Stereo 70.



Date referitoare la teren

Crt	Categorie folosință	Intra vilan	Suprafața (mp)	Tarla	Parcelă	Nr. topo	Observații / Referințe
1	faneata	NU	1.200	3	48/5	-	

Lungime Segmente

1) Valorile lungimilor segmentelor sunt obținute din proiecție în plan.

Punct început	X / Y	Punct sfârșit	X / Y	Lungime segment (** (m)
1	321.630,038 448.283,053	2	321.610,018 448.283,24	20.021
2	321.610,018 448.283,24	3	321.607,529 448.283,263	2.489
3	321.607,529 448.283,263	4	321.608,068 448.229,727	53.539
4	321.608,068 448.229,727	5	321.630,573 448.229,954	22.506
5	321.630,573 448.229,954	1	321.630,038 448.283,053	53.102

**** Lungimile segmentelor sunt determinate în planul de proiecție Stereo 70 și sunt rotunjite la 1 milimetru.**

***** Distanța dintre puncte este formată din segmente cumulate ce sunt mai mici decât valoarea 1 milimetru.**

**DATE DESPRE IMOBILUL NR. 2972**

Oficiul de Cadastru și Publicitate Imobiliară HUNEDOARA
Biroul de Cadastru și Publicitate Imobiliară Hateg

A. Partea I. Descrierea imobilului

TEREN Extravilan

Adresa: Jud. Hunedoara

Nr. Crt	Nr cadastral Nr. topografic	Suprafața* (mp)	Observații / Referințe
A1		500	Sector cadastral:20 Teren neimprejmuit;

B. Partea II. Proprietari și acte

Inscrieri privitoare la dreptul de proprietate și alte drepturi reale		Referințe
1 / 04/01/2024		
Act Administrativ nr. 24502/52, din 31/07/2002 emis de CJSPDAT HUNEDOARA;		
B1	Intabulare, drept de PROPRIETATE, dobandit prin Reconstituire, cota actuala 1/1 1) IANC IANEȘ	A1

C. Partea III. SARCINI .

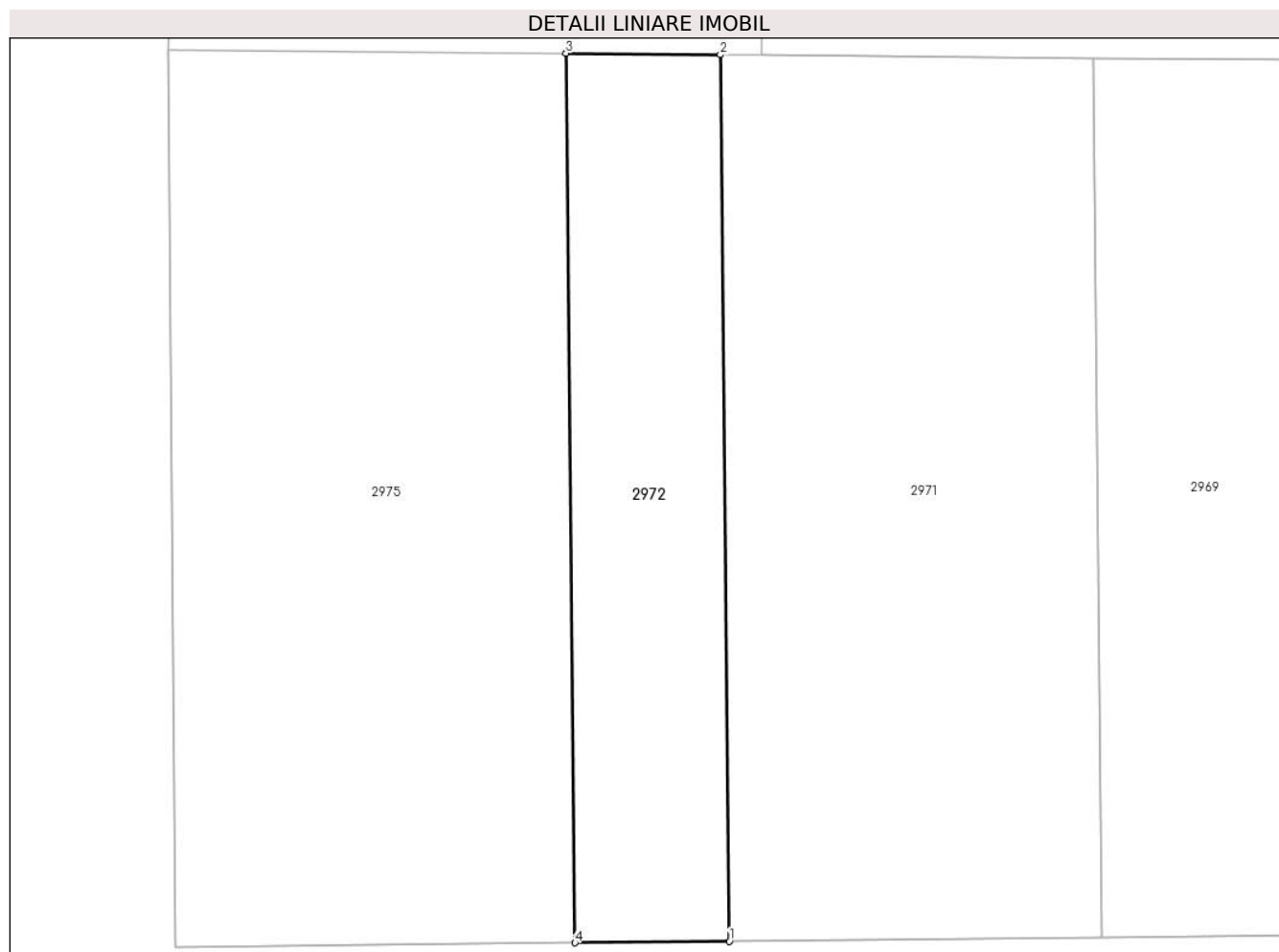
Inscrieri privind dezmembramintele dreptului de proprietate, drepturi reale de garanție și sarcini	Referințe
NU SUNT	

Anexa Nr. 1 La Partea I

Teren

Nr cadastral	Suprafața (mp)*	Observații / Referințe
	500	

* Suprafața este determinată în planul de proiecție Stereo 70.



Date referitoare la teren

Crt	Categorie folosință	Intravilan	Suprafața (mp)	Tarla	Parcelă	Nr. topo	Observații / Referințe
1	faneata	NU	500	3	48/3	-	

Lungime Segmente

1) Valorile lungimilor segmentelor sunt obținute din proiecție în plan.

Punct început	X / Y	Punct sfârșit	X / Y	Lungime segment (** (m)
1	321.608,068 448.229,727	2	321.607,529 448.283,263	53.539
2	321.607,529 448.283,263	3	321.598,204 448.283,35	9.325
3	321.598,204 448.283,35	4	321.598,745 448.229,633	53.72
4	321.598,745 448.229,633	1	321.608,068 448.229,727	9.323

** Lungimile segmentelor sunt determinate în planul de proiecție Stereo 70 și sunt rotunjite la 1 milimetru.

***** Distanţa dintre puncte este formată din segmente cumulate ce sunt mai mici decât valoarea 1 milimetru.**

**DATE DESPRE IMOBILUL NR. 2973**

Oficiul de Cadastru și Publicitate Imobiliară HUNEDOARA
Biroul de Cadastru și Publicitate Imobiliară Hateg

A. Partea I. Descrierea imobilului

TEREN Extravilan

Adresa: Jud. Hunedoara

Nr. Crt	Nr cadastral Nr. topografic	Suprafața* (mp)	Observații / Referințe
A1		6.800	Sector cadastral:20 Teren neimprejmuit;

B. Partea II. Proprietari și acte

Inscrieri privitoare la dreptul de proprietate și alte drepturi reale	Referințe
1 / 03/01/2024	
Act Normativ nr. 7, din 13/03/1996 emis de Parlamentul României;	
B1	A1
Intabulare, drept de PROPRIETATE, dobândit prin Lege, cota actuala 1/1	
1) COMUNA SARMIZEGETUSA- REZERVA COMISIEI LOCALE DE FOND FUNCJAR , CIF:4633293	

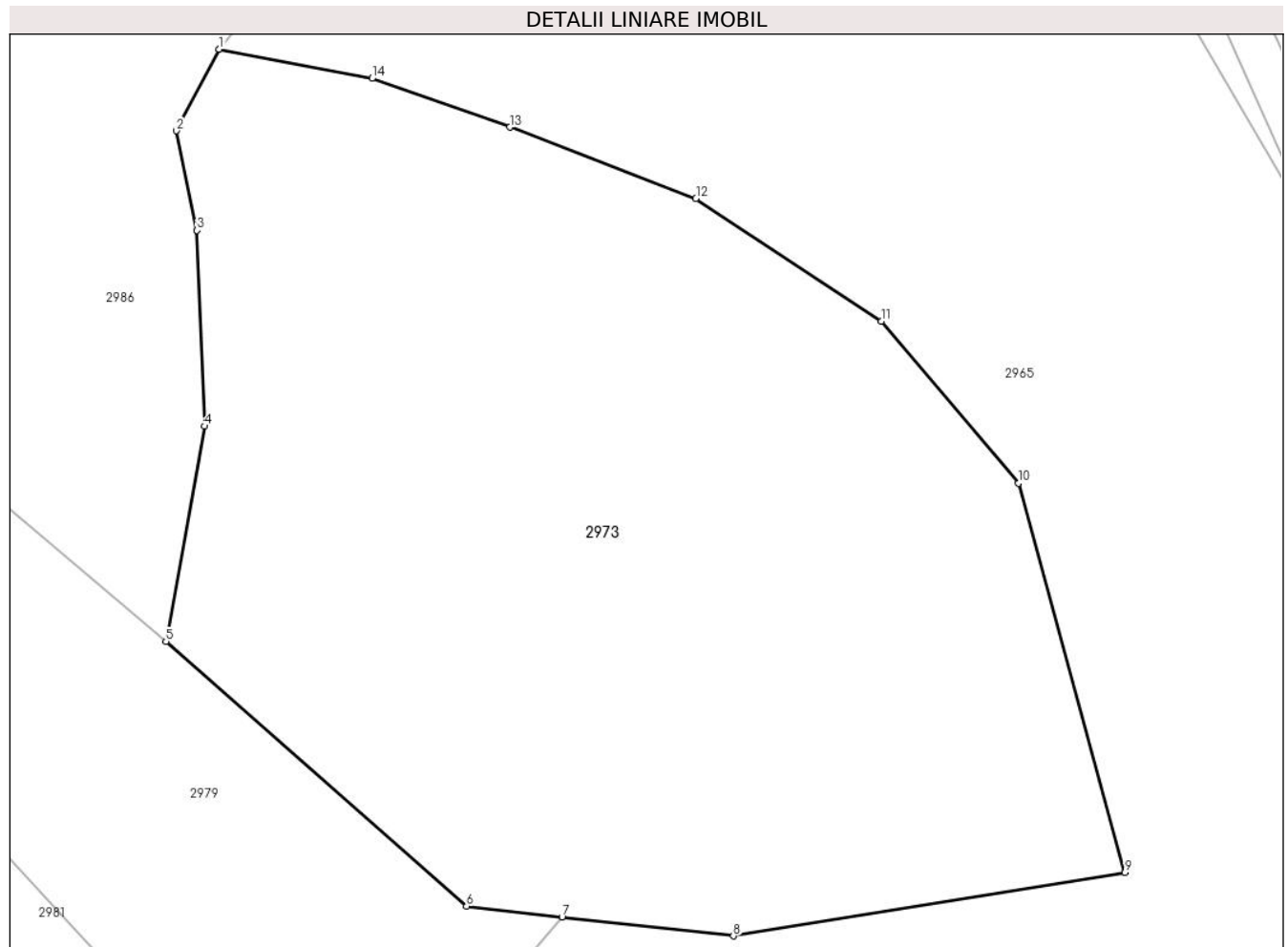
C. Partea III. SARCINI .

Inscrieri privind dezmembramintele dreptului de proprietate, drepturi reale de garanție și sarcini	Referințe
NU SUNT	

Teren

Nr cadastral	Suprafața (mp)*	Observații / Referințe
	6.800	

* Suprafața este determinată în planul de proiecție Stereo 70.



Date referitoare la teren

Crt	Categorie folosință	Intravilan	Suprafața (mp)	Tarla	Parcelă	Nr. topo	Observații / Referințe
1	faneata	NU	6.800	-	41/2	-	

Lungime Segmente

1) Valorile lungimilor segmentelor sunt obținute din proiecție în plan.

Punct început	X / Y	Punct sfârșit	X / Y	Lungime segment (** (m)
1	321.552,43 447.998,518	2	321.547,788 447.989,719	9.948
2	321.547,788 447.989,719	3	321.550,032 447.978,994	10.957
3	321.550,032 447.978,994	4	321.550,832 447.957,878	21.131
4	321.550,832 447.957,878	5	321.546,674 447.934,655	23.592
5	321.546,674 447.934,655	6	321.579,113 447.906,117	43.205

Punct început	X / Y	Punct sfârşit	X / Y	Lungime segment (** (m)
6	321.579,113 447.906,117	7	321.589,416 447.904,974	10.366
7	321.589,416 447.904,974	8	321.607,899 447.902,923	18.596
8	321.607,899 447.902,923	9	321.650,164 447.909,752	42.813
9	321.650,164 447.909,752	10	321.638,681 447.951,72	43.511
10	321.638,681 447.951,72	11	321.623,863 447.969,203	22.918
11	321.623,863 447.969,203	12	321.603,857 447.982,416	23.975
12	321.603,857 447.982,416	13	321.583,785 447.990,117	21.499
13	321.583,785 447.990,117	14	321.568,914 447.995,372	15.772
14	321.568,914 447.995,372	1	321.552,43 447.998,518	16.782

** Lungimile segmentelor sunt determinate în planul de proiecție Stereo 70 și sunt rotunjite la 1 milimetru.

*** Distanța dintre puncte este formată din segmente cumulate ce sunt mai mici decât valoarea 1 milimetru.

**DATE DESPRE IMOBILUL NR. 2974**

Oficiul de Cadastru și Publicitate Imobiliară HUNEDOARA
Biroul de Cadastru și Publicitate Imobiliară Hateg

A. Partea I. Descrierea imobilului

TEREN Extravilan

Adresa: Jud. Hunedoara

Nr. Crt	Nr cadastral Nr. topografic	Suprafața* (mp)	Observații / Referințe
A1		2.400	Sector cadastral:20 Teren neimpregmuit;

B. Partea II. Proprietari și acte

Inscrieri privitoare la dreptul de proprietate și alte drepturi reale	Referințe
1 / 04/01/2024	
Act Administrativ nr. 24501/13, din 14/08/2001 emis de CJSPDAT HUNEDOARA;	
B1	A1
Intabulare, drept de PROPRIETATE, dobandit prin Reconstituire, cota actuala 1/1 1) BOCIAT SOFIA	

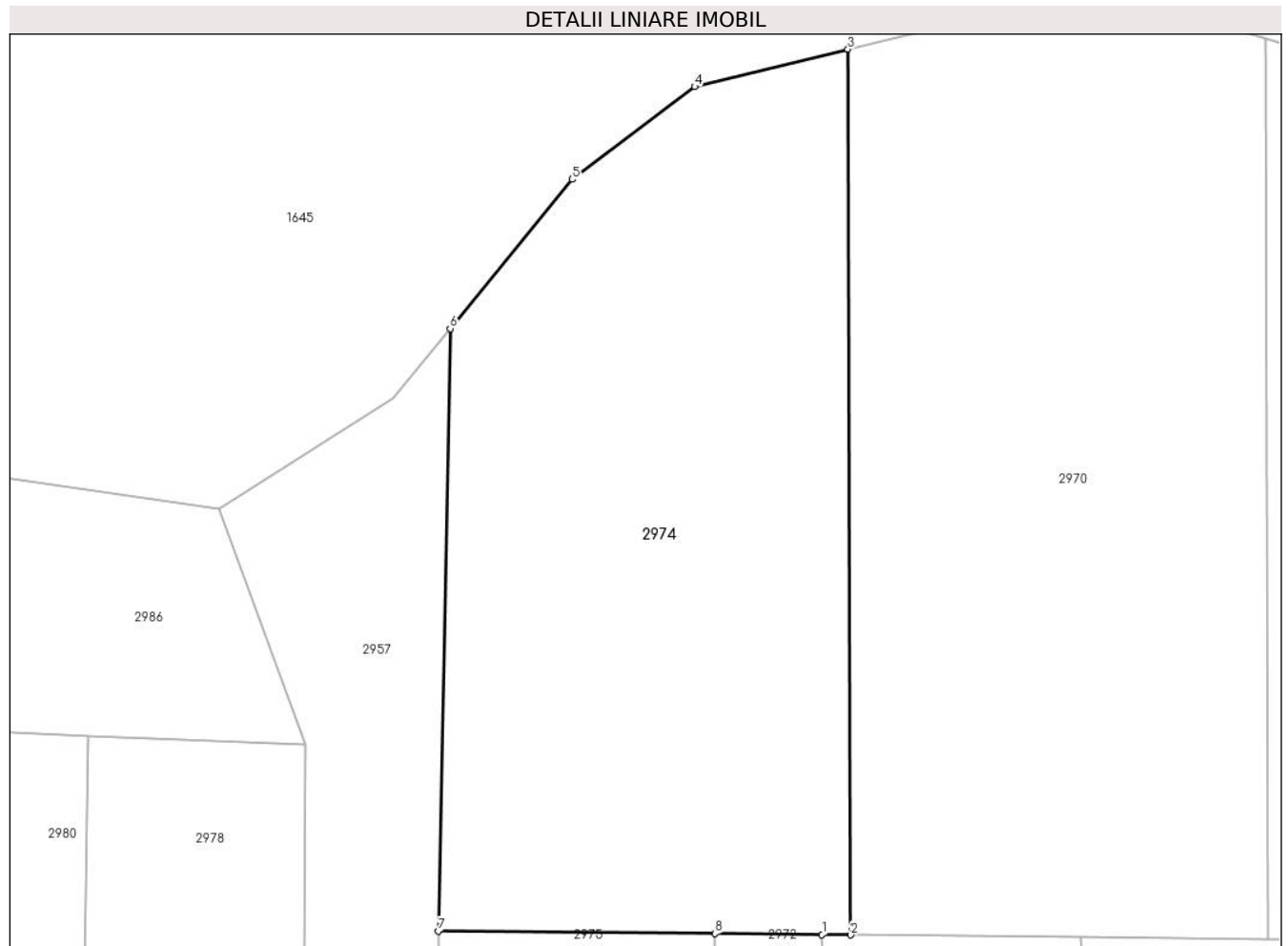
C. Partea III. SARCINI .

Inscrieri privind dezmembramintele dreptului de proprietate, drepturi reale de garanție și sarcini	Referințe
NU SUNT	

Teren

Nr cadastral	Suprafața (mp)*	Observații / Referințe
	2.400	

* Suprafața este determinată în planul de proiecție Stereo 70.



Date referitoare la teren

Crt	Categorie folosință	Intra vilan	Suprafața (mp)	Tarla	Parcelă	Nr. topo	Observații / Referințe
1	faneata	NU	2.400	3	48/15	-	

Lungime Segmente

1) Valorile lungimilor segmentelor sunt obținute din proiecție în plan.

Punct început	X / Y	Punct sfârșit	X / Y	Lungime segment (** (m)
1	321.607,529 448.283,263	2	321.610,018 448.283,24	2.489
2	321.610,018 448.283,24	3	321.609,761 448.360,103	76.863
3	321.609,761 448.360,103	4	321.596,454 448.356,84	13.701
4	321.596,454 448.356,84	5	321.585,795 448.348,807	13.347
5	321.585,795 448.348,807	6	321.575,217 448.335,861	16.718

Punct început	X / Y	Punct sfârşit	X / Y	Lungime segment (** (m)
6	321.575,217 448.335,861	7	321.574,168 448.283,574	52.298
7	321.574,168 448.283,574	8	321.598,204 448.283,35	24.037
8	321.598,204 448.283,35	1	321.607,529 448.283,263	9.325

** Lungimile segmentelor sunt determinate în planul de proiecție Stereo 70 și sunt rotunjite la 1 milimetru.

*** Distanța dintre puncte este formată din segmente cumulate ce sunt mai mici decât valoarea 1 milimetru.

**DATE DESPRE IMOBILUL NR. 2975**

Oficiul de Cadastru și Publicitate Imobiliară HUNEDOARA
Biroul de Cadastru și Publicitate Imobiliară Hateg

A. Partea I. Descrierea imobilului

TEREN Extravilan

Adresa: Jud. Hunedoara

Nr. Crt	Nr cadastral Nr. topografic	Suprafața* (mp)	Observații / Referințe
A1		1.300	Sector cadastral:20 Teren neimpregmuit;

B. Partea II. Proprietari și acte

Inscrieri privitoare la dreptul de proprietate și alte drepturi reale		Referințe
1 / 04/01/2024		
Act Administrativ nr. 24501/52, din 31/07/2002 emis de CJSPDAT HUNEDOARA;		
B1	Intabulare, drept de PROPRIETATE, dobandit prin Reconstituire, cota actuala 1/1 1) IANC IANEȘ	A1

C. Partea III. SARCINI .

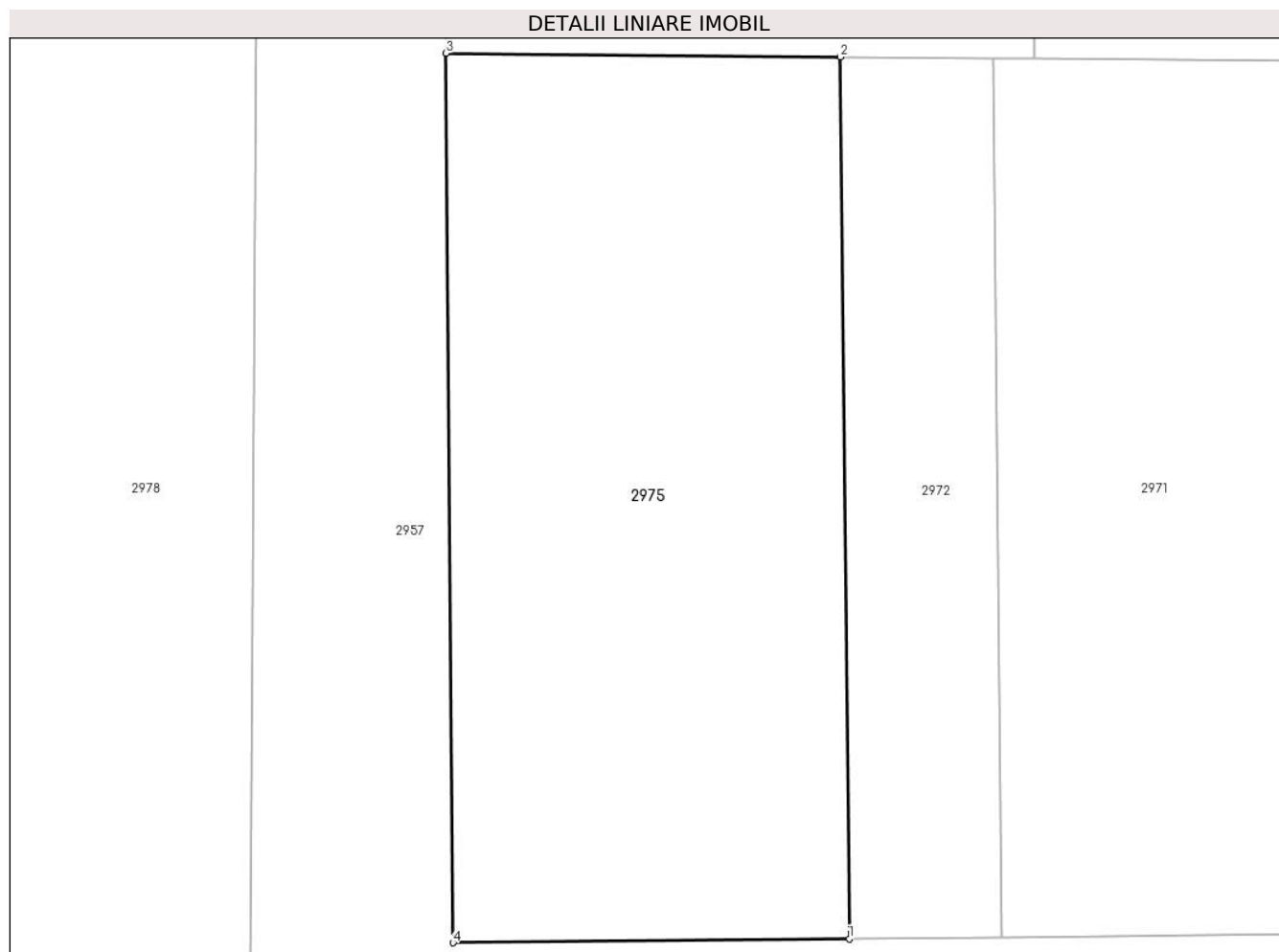
Inscrieri privind dezmembramintele dreptului de proprietate, drepturi reale de garanție și sarcini	Referințe
NU SUNT	

Anexa Nr. 1 La Partea I

Teren

Nr cadastral	Suprafața (mp)*	Observații / Referințe
	1.300	

* Suprafața este determinată în planul de proiecție Stereo 70.



Date referitoare la teren

Crt	Categorie folosință	Intra vilan	Suprafața (mp)	Tarla	Parcelă	Nr. topo	Observații / Referințe
1	faneata	NU	1.300	3	48/2	-	

Lungime Segmente

1) Valorile lungimilor segmentelor sunt obținute din proiecție în plan.

Punct început	X / Y	Punct sfârșit	X / Y	Lungime segment (** (m)
1	321.598,745 448.229,633	2	321.598,204 448.283,35	53.72
2	321.598,204 448.283,35	3	321.574,168 448.283,574	24.037
3	321.574,168 448.283,574	4	321.574,598 448.229,39	54.186
4	321.574,598 448.229,39	1	321.598,745 448.229,633	24.148

** Lungimile segmentelor sunt determinate în planul de proiecție Stereo 70 și sunt rotunjite la 1 milimetru.

***** Distanţa dintre puncte este formată din segmente cumulate ce sunt mai mici decât valoarea 1 milimetru.**

**DATE DESPRE IMOBILUL NR. 2976**

Oficiul de Cadastru și Publicitate Imobiliară HUNEDOARA
Biroul de Cadastru și Publicitate Imobiliară Hateg

A. Partea I. Descrierea imobilului

TEREN Extravilan

Adresa: Jud. Hunedoara

Nr. Crt	Nr cadastral Nr. topografic	Suprafața* (mp)	Observații / Referințe
A1	60392	2.050	Sector cadastral:20 Teren neimprejmuit;

B. Partea II. Proprietari și acte

Inscrieri privitoare la dreptul de proprietate și alte drepturi reale		Referințe
3353 / 14/02/2014		
Act Notarial nr. 210, din 14/02/2014 emis de Vasu Mihaela Camelia;		
B1	Intabulare, drept de PROPRIETATEcu titlu cumparare, dobandit prin Conventie, cota actuala 1/1, cota initiala 1/1 1) PERESCU LUCIAN-EUGEN, si sotia 2) PERESCU CAMELIA, bun comun	A1

C. Partea III. SARCINI .

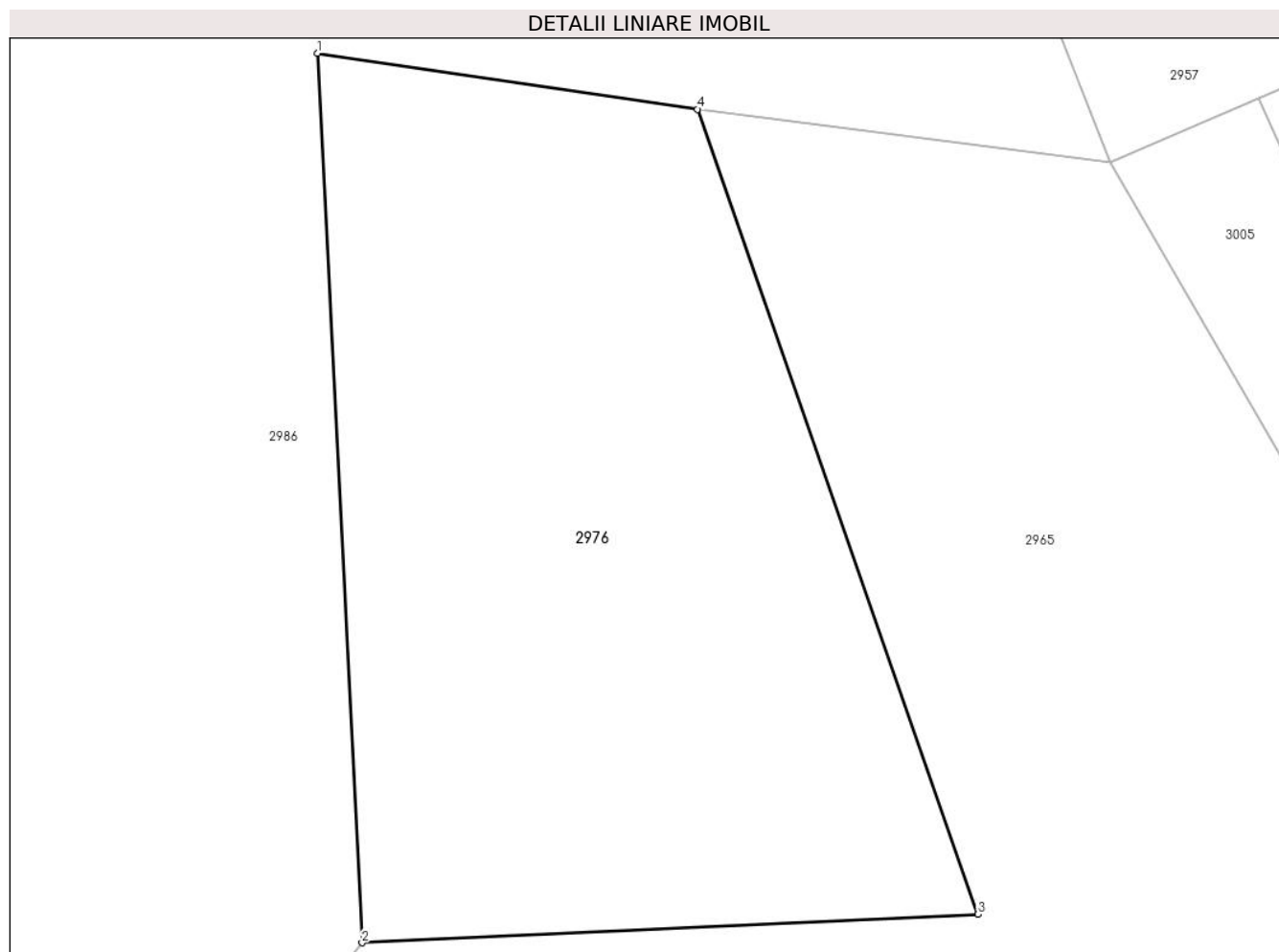
Inscrieri privind dezmembramintele dreptului de proprietate, drepturi reale de garanție și sarcini	Referințe
NU SUNT	

Anexa Nr. 1 La Partea I

Teren

Nr cadastral	Suprafața (mp)*	Observații / Referințe
60392	2.050	

* Suprafața este determinată în planul de proiecție Stereo 70.



Date referitoare la teren

Crt	Categorie folosință	Intra vilan	Suprafața (mp)	Tarla	Parcelă	Nr. topo	Observații / Referințe
1	faneata	NU	2.050	-	41/1	-	

Lungime Segmente

1) Valorile lungimilor segmentelor sunt obținute din proiecție în plan.

Punct început	X / Y	Punct sfârșit	X / Y	Lungime segment (** (m)
1	321.562,447 448.077,302	2	321.565,562 448.015,142	62.238
2	321.565,562 448.015,142	3	321.608,618 448.017,133	43.102
3	321.608,618 448.017,133	4	321.589,017 448.073,39	59.574
4	321.589,017 448.073,39	1	321.562,447 448.077,302	26.856

** Lungimile segmentelor sunt determinate în planul de proiecție Stereo 70 și sunt rotunjite la 1 milimetru.

***** Distanţa dintre puncte este formată din segmente cumulate ce sunt mai mici decât valoarea 1 milimetru.**

**DATE DESPRE IMOBILUL NR. 2977**

Oficiul de Cadastru și Publicitate Imobiliară HUNEDOARA
Biroul de Cadastru și Publicitate Imobiliară Hateg

A. Partea I. Descrierea imobilului

TEREN Extravilan

Adresa: Jud. Hunedoara

Nr. Crt	Nr cadastral Nr. topografic	Suprafața* (mp)	Observații / Referințe
A1		3.600	Sector cadastral:20 Teren neimprejmuit;

B. Partea II. Proprietari și acte

Inscrieri privitoare la dreptul de proprietate și alte drepturi reale	Referințe
1 / 03/01/2024	
Act Normativ nr. 7, din 13/03/1996 emis de Parlamentul României;	
B1	A1
Intabulare, drept de PROPRIETATE, dobandit prin Lege, cota actuala 1/1 1) COMUNA SARMIZEGETUSA- REZERVA COMISIEI LOCALE DE FOND FUNCJAR , CIF:4633293	

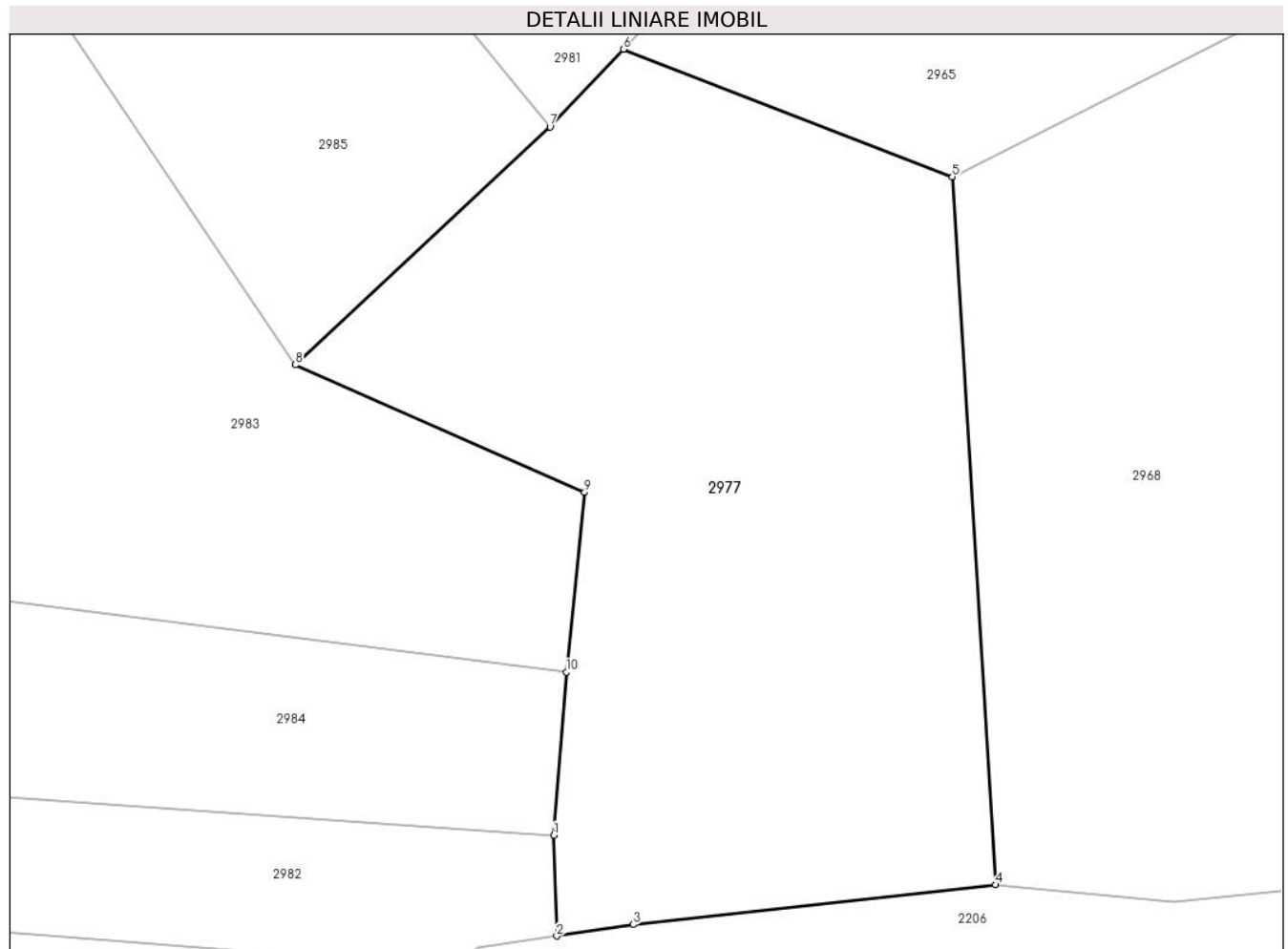
C. Partea III. SARCINI .

Inscrieri privind dezmembramintele dreptului de proprietate, drepturi reale de garanție și sarcini	Referințe
NU SUNT	

Teren

Nr cadastral	Suprafața (mp)*	Observații / Referințe
	3.600	

* Suprafața este determinată în planul de proiecție Stereo 70.



Date referitoare la teren

Crt	Categorie folosință	Intra vilan	Suprafața (mp)	Tarla	Parcelă	Nr. topo	Observații / Referințe
1	faneata	NU	3.600	-	39/21	-	

Lungime Segmente

1) Valorile lungimilor segmentelor sunt obținute din proiecție în plan.

Punct început	X / Y	Punct sfârșit	X / Y	Lungime segment (** (m)
1	321.554,274 447.775,64	2	321.554,569 447.765,8	9.844
2	321.554,569 447.765,8	3	321.562,05 447.766,909	7.563
3	321.562,05 447.766,909	4	321.597,517 447.770,813	35.681
4	321.597,517 447.770,813	5	321.593,265 447.840,023	69.34
5	321.593,265 447.840,023	6	321.561,075 447.852,483	34.517

Punct început	X / Y	Punct sfârşit	X / Y	Lungime segment (** (m)
6	321.561,075 447.852,483	7	321.553,902 447.844,897	10.44
7	321.553,902 447.844,897	8	321.528,967 447.821,624	34.108
8	321.528,967 447.821,624	9	321.557,282 447.809,172	30.932
9	321.557,282 447.809,172	10	321.555,495 447.791,609	17.654
10	321.555,495 447.791,609	1	321.554,274 447.775,64	16.016

** Lungimile segmentelor sunt determinate în planul de proiecție Stereo 70 și sunt rotunjite la 1 milimetru.

*** Distanța dintre puncte este formată din segmente cumulate ce sunt mai mici decât valoarea 1 milimetru.

**DATE DESPRE IMOBILUL NR. 2978**

Oficiul de Cadastru și Publicitate Imobiliară HUNEDOARA
Biroul de Cadastru și Publicitate Imobiliară Hateg

A. Partea I. Descrierea imobilului

TEREN Extravilan

Adresa: Jud. Hunedoara

Nr. Crt	Nr cadastral Nr. topografic	Suprafața* (mp)	Observații / Referințe
A1	63048	1.700	Sector cadastral:20 Teren neimprejmuit;

B. Partea II. Proprietari și acte

Inscrieri privitoare la dreptul de proprietate și alte drepturi reale		Referințe
18793 / 23/07/2020		
Act Notarial nr. 936, din 22/07/2020 emis de Vasii MIHAELA-CAMELIA;		
B1	Intabulare, drept de PROPRIETATEcu titlu intretinere, dobandit prin Conventie, cota actuala 1/1, cota initiala 1/1 1) PUKANSKY ANA-SORINA, bun comun 2) PUKANSKY DARIUS, si sotia	A1

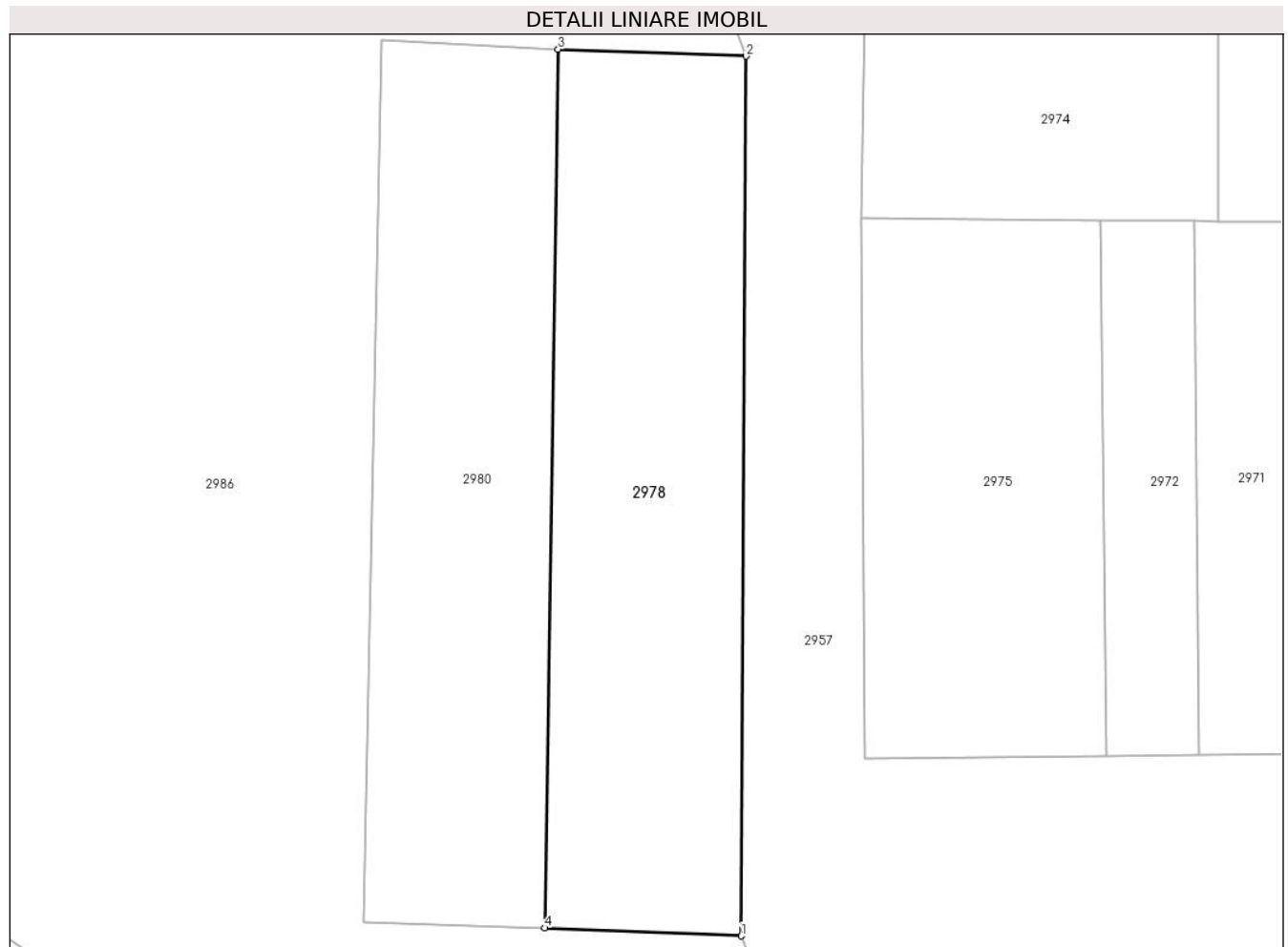
C. Partea III. SARCINI

Inscrieri privind dezmembramintele dreptului de proprietate, drepturi reale de garanție și sarcini		Referințe
18793 / 23/07/2020		
Act Notarial nr. 936, din 22/07/2020 emis de Vasii MIHAELA-CAMELIA;		
C1	Intabulare, drept de IPOTECA LEGALA, Valoare:0 , cota actuala 1/1, cota initiala 1/1 1) ROSOCHA LUCRETIA	A1

Teren

Nr cadastral	Suprafața (mp)*	Observații / Referințe
63048	1.700	

* Suprafața este determinată în planul de proiecție Stereo 70.



Date referitoare la teren

Crt	Categorie folosință	Intravilan	Suprafața (mp)	Tarla	Parcelă	Nr. topo	Observații / Referințe
1	faneata	NU	1.700	2	45/1	-	

Lungime Segmente

1) Valorile lungimilor segmentelor sunt obținute din proiecție în plan.

Punct început	X / Y	Punct sfârșit	X / Y	Lungime segment (** (m)
1	321.562,167 448.211,621	2	321.562,643 448.299,784	88.164
2	321.562,643 448.299,784	3	321.543,793 448.300,483	18.863
3	321.543,793 448.300,483	4	321.542,442 448.212,418	88.075
4	321.542,442 448.212,418	1	321.562,167 448.211,621	19.741

** Lungimile segmentelor sunt determinate în planul de proiecție Stereo 70 și sunt rotunjite la 1 milimetru.

***** Distanţa dintre puncte este formată din segmente cumulate ce sunt mai mici decât valoarea 1 milimetru.**

**DATE DESPRE IMOBILUL NR. 2979**

Oficiul de Cadastru și Publicitate Imobiliară HUNEDOARA
Biroul de Cadastru și Publicitate Imobiliară Hateg

A. Partea I. Descrierea imobilului

TEREN Extravilan

Adresa: Jud. Hunedoara

Nr. Crt	Nr cadastral Nr. topografic	Suprafața* (mp)	Observații / Referințe
A1		2.800	Sector cadastral:20 Teren neimprejmuit;

B. Partea II. Proprietari și acte

Inscrieri privitoare la dreptul de proprietate și alte drepturi reale		Referințe
1 / 03/01/2024		
Act Normativ nr. 7, din 13/03/1996 emis de Parlamentul României;		
B1	Intabulare, drept de PROPRIETATE, dobandit prin Lege, cota actuala 1/1	A1
1) COMUNA SARMIZEGETUSA- REZERVA COMISIEI LOCALE DE FOND FUNCJAR , CIF:4633293		

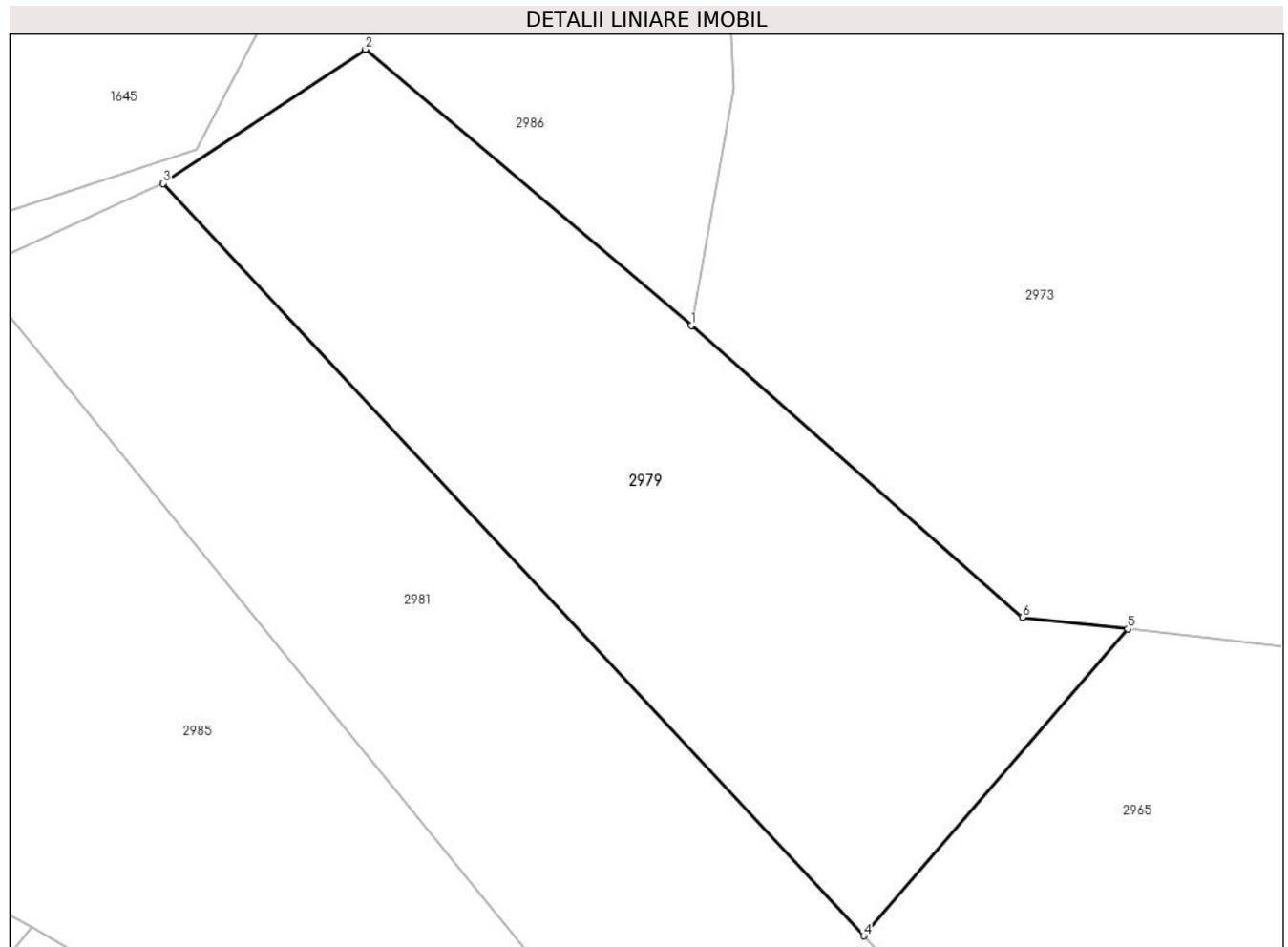
C. Partea III. SARCINI .

Inscrieri privind dezmembramintele dreptului de proprietate, drepturi reale de garanție și sarcini	Referințe
NU SUNT	

Teren

Nr cadastral	Suprafața (mp)*	Observații / Referințe
	2.800	

* Suprafața este determinată în planul de proiecție Stereo 70.



Date referitoare la teren

Crt	Categorie folosință	Intra vilan	Suprafața (mp)	Tarla	Parcelă	Nr. topo	Observații / Referințe
1	faneata	NU	2.800	-	41/3	-	Împădurită

Lungime Segmente

1) Valorile lungimilor segmentelor sunt obținute din proiecție în plan.

Punct început	X / Y	Punct sfârșit	X / Y	Lungime segment (** (m)
1	321.546,674 447.934,655	2	321.514,778 447.961,685	41.809
2	321.514,778 447.961,685	3	321.494,981 447.948,546	23.76
3	321.494,981 447.948,546	4	321.563,584 447.874,938	100.621
4	321.563,584 447.874,938	5	321.589,416 447.904,974	39.616
5	321.589,416 447.904,974	6	321.579,113 447.906,117	10.366

Punct început	X / Y	Punct sfârşit	X / Y	Lungime segment (** (m)
6	321.579,113 447.906,117	1	321.546,674 447.934,655	43.205

** Lungimile segmentelor sunt determinate în planul de proiecţie Stereo 70 şi sunt rotunjite la 1 milimetru.

*** Distanţa dintre puncte este formată din segmente cumulate ce sunt mai mici decât valoarea 1 milimetru.

**DATE DESPRE IMOBILUL NR. 2980**

Oficiul de Cadastru și Publicitate Imobiliară HUNEDOARA
Biroul de Cadastru și Publicitate Imobiliară Hateg

A. Partea I. Descrierea imobilului

TEREN Extravilan

Adresa: Jud. Hunedoara

Nr. Crt	Nr cadastral Nr. topografic	Suprafața* (mp)	Observații / Referințe
A1		1.580	Sector cadastral:20 Teren neimpregmuit;

B. Partea II. Proprietari și acte

Inscrieri privitoare la dreptul de proprietate și alte drepturi reale	Referințe
1 / 04/01/2024	
Act Administrativ nr. 91054/152, din 09/06/2003 emis de CJSPDAT HUNEDOARA;	
B1	A1
Intabulare, drept de PROPRIETATE, dobandit prin Reconstituire, cota actuala 1/1 1) BOCIAT IOSIF	

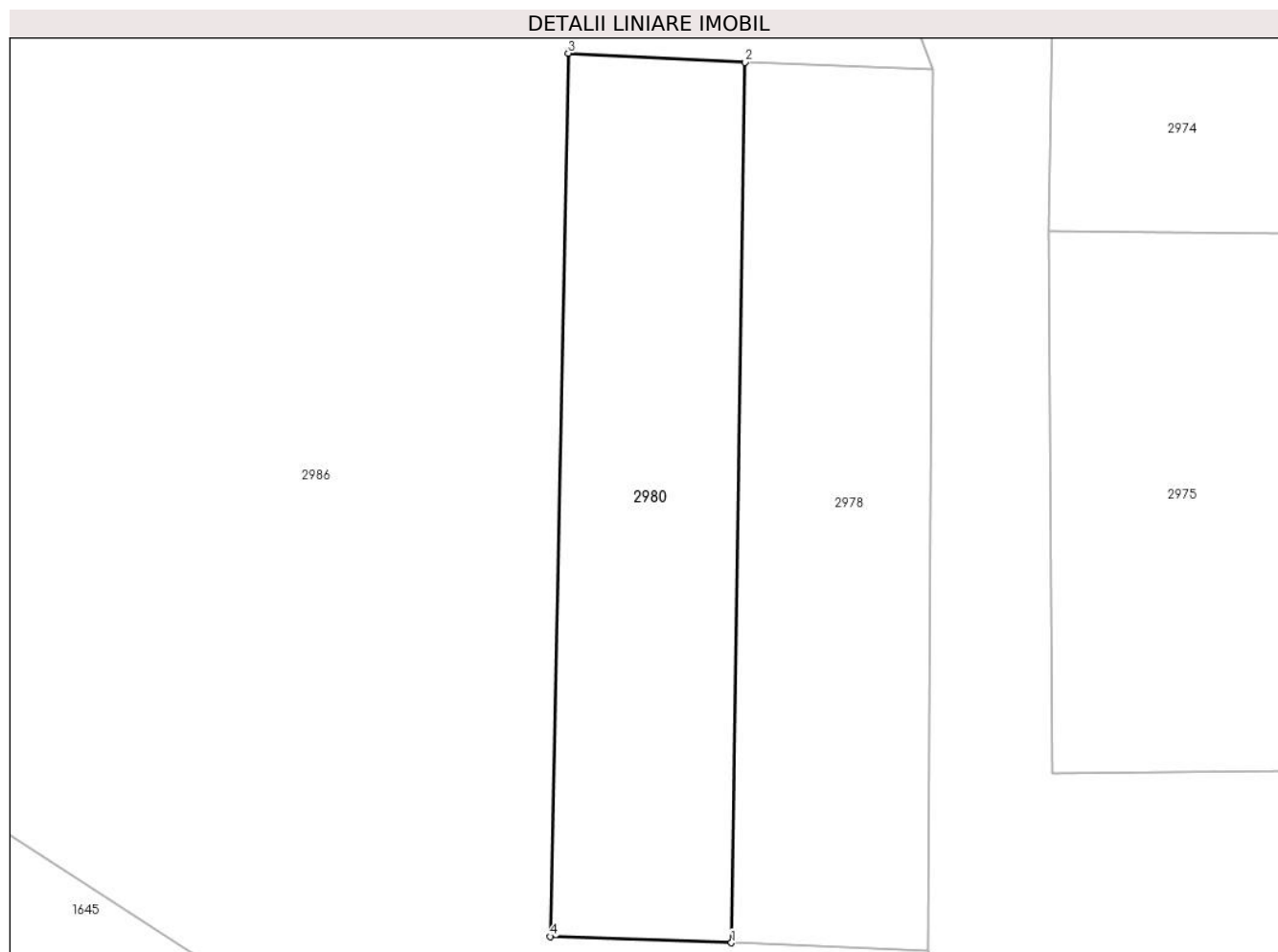
C. Partea III. SARCINI .

Inscrieri privind dezmembramintele dreptului de proprietate, drepturi reale de garanție și sarcini	Referințe
NU SUNT	

Teren

Nr cadastral	Suprafața (mp)*	Observații / Referințe
	1.580	

* Suprafața este determinată în planul de proiecție Stereo 70.



Date referitoare la teren

Crt	Categorie folosință	Intra vilan	Suprafața (mp)	Tarla	Parcelă	Nr. topo	Observații / Referințe
1	faneata	NU	1.580	2	45/2	-	

Lungime Segmente

1) Valorile lungimilor segmentelor sunt obținute din proiecție în plan.

Punct început	X / Y	Punct sfârșit	X / Y	Lungime segment (** (m)
1	321.542,442 448.212,418	2	321.543,793 448.300,483	88.075
2	321.543,793 448.300,483	3	321.526,112 448.301,385	17.704
3	321.526,112 448.301,385	4	321.524,323 448.213,036	88.367
4	321.524,323 448.213,036	1	321.542,442 448.212,418	18.13

** Lungimile segmentelor sunt determinate în planul de proiecție Stereo 70 și sunt rotunjite la 1 milimetru.

***** Distanţa dintre puncte este formată din segmente cumulate ce sunt mai mici decât valoarea 1 milimetru.**

**DATE DESPRE IMOBILUL NR. 2981**

Oficiul de Cadastru și Publicitate Imobiliară HUNEDOARA
Biroul de Cadastru și Publicitate Imobiliară Hateg

A. Partea I. Descrierea imobilului

TEREN Extravilan

Adresa: Jud. Hunedoara

Nr. Crt	Nr cadastral Nr. topografic	Suprafața* (mp)	Observații / Referințe
A1		2.800	Sector cadastral:20 Teren neimprejmuit;

B. Partea II. Proprietari și acte

Inscrieri privitoare la dreptul de proprietate și alte drepturi reale	Referințe
1 / 03/01/2024	
Act Normativ nr. 7, din 13/03/1996 emis de Parlamentul României;	
B1	A1
Intabulare, drept de PROPRIETATE, dobandit prin Lege, cota actuala 1/1 1) COMUNA SARMIZEGETUSA- REZERVA COMISIEI LOCALE DE FOND FUNCJAR , CIF:4633293	

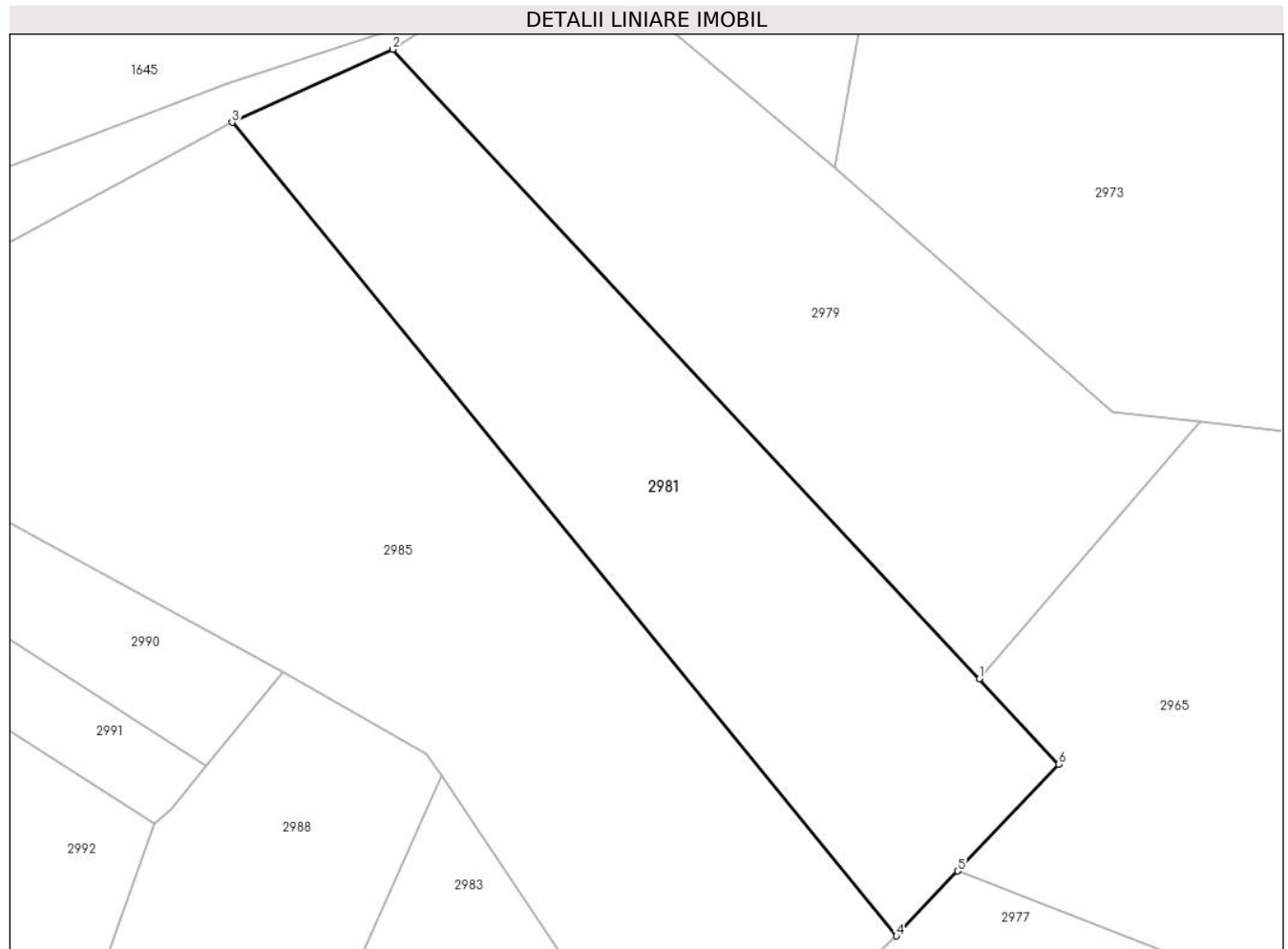
C. Partea III. SARCINI .

Inscrieri privind dezmembramintele dreptului de proprietate, drepturi reale de garanție și sarcini	Referințe
NU SUNT	

Teren

Nr cadastral	Suprafața (mp)*	Observații / Referințe
	2.800	

* Suprafața este determinată în planul de proiecție Stereo 70.



Date referitoare la teren

Crt	Categorie folosință	Intra vilan	Suprafața (mp)	Tarla	Parcelă	Nr. topo	Observații / Referințe
1	faneata	NU	2.800	-	41/4	-	

Lungime Segmente

1) Valorile lungimilor segmentelor sunt obținute din proiecție în plan.

Punct început	X / Y	Punct sfârșit	X / Y	Lungime segment (** (m)
1	321.563,584 447.874,938	2	321.494,981 447.948,546	100.621
2	321.494,981 447.948,546	3	321.476,203 447.939,996	20.633
3	321.476,203 447.939,996	4	321.553,902 447.844,897	122.805
4	321.553,902 447.844,897	5	321.561,075 447.852,483	10.44
5	321.561,075 447.852,483	6	321.572,878 447.864,966	17.18

Punct început	X / Y	Punct sfârşit	X / Y	Lungime segment (** (m)
6	321.572,878 447.864,966	1	321.563,584 447.874,938	13.632

** Lungimile segmentelor sunt determinate în planul de proiecţie Stereo 70 şi sunt rotunjite la 1 milimetru.

*** Distanţa dintre puncte este formată din segmente cumulate ce sunt mai mici decât valoarea 1 milimetru.

**DATE DESPRE IMOBILUL NR. 2982**

Oficiul de Cadastru și Publicitate Imobiliară HUNEDOARA
Biroul de Cadastru și Publicitate Imobiliară Hateg

A. Partea I. Descrierea imobilului

TEREN Extravilan

Adresa: Jud. Hunedoara

Nr. Crt	Nr cadastral Nr. topografic	Suprafața* (mp)	Observații / Referințe
A1		1.164	Sector cadastral:20 Teren neimprejmuit;

B. Partea II. Proprietari și acte

Inscrieri privitoare la dreptul de proprietate și alte drepturi reale	Referințe
1 / 03/01/2024	
Act Normativ nr. 7, din 13/03/1996 emis de Parlamentul României;	
B1	A1
Intabulare, drept de PROPRIETATE, dobândit prin Lege, cota actuala 1/1 1) COMUNA SARMIZEGETUSA- REZERVA COMISIEI LOCALE DE FOND FUNCJAR , CIF:4633293	

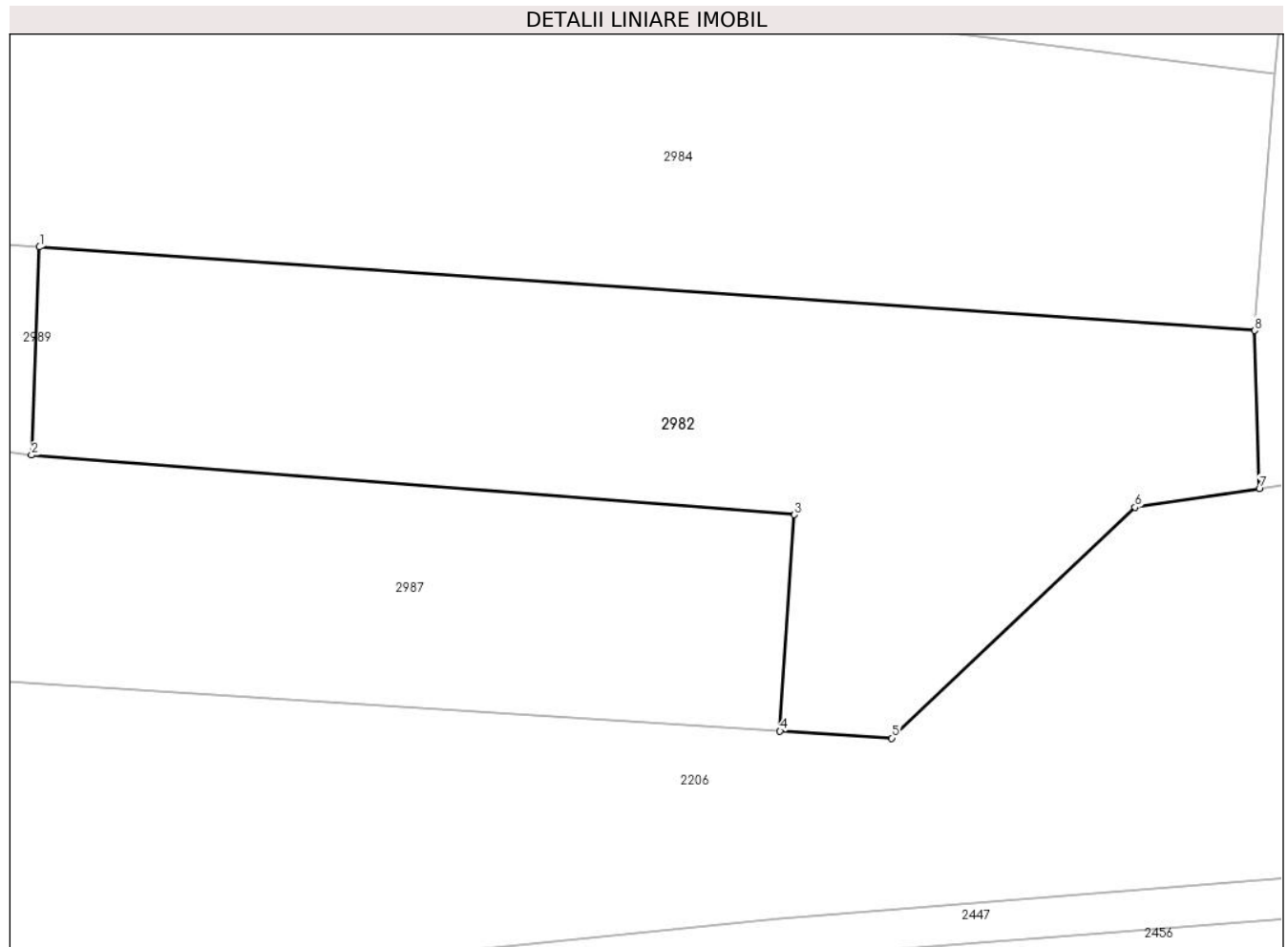
C. Partea III. SARCINI .

Inscrieri privind dezmembramintele dreptului de proprietate, drepturi reale de garanție și sarcini	Referințe
NU SUNT	

Teren

Nr cadastral	Suprafața (mp)*	Observații / Referințe
	1.164	

* Suprafața este determinată în planul de proiecție Stereo 70.



Date referitoare la teren

Crt	Categorie folosință	Intravilan	Suprafața (mp)	Tarla	Parcelă	Nr. topo	Observații / Referințe
1	faneata	NU	1.164	-	39/20	-	

Lungime Segmente

1) Valorile lungimilor segmentelor sunt obținute din proiecție în plan.

Punct început	X / Y	Punct sfârșit	X / Y	Lungime segment (** (m)
1	321.478,674 447.780,834	2	321.478,174 447.767,894	12.95
2	321.478,174 447.767,894	3	321.525,643 447.764,19	47.613
3	321.525,643 447.764,19	4	321.524,746 447.750,747	13.473
4	321.524,746 447.750,747	5	321.531,695 447.750,305	6.963
5	321.531,695 447.750,305	6	321.546,834 447.764,654	20.859

Punct început	X / Y	Punct sfârşit	X / Y	Lungime segment (** (m)
6	321.546,834 447.764,654	7	321.554,569 447.765,8	7.819
7	321.554,569 447.765,8	8	321.554,274 447.775,64	9.844
8	321.554,274 447.775,64	1	321.478,674 447.780,834	75.778

** Lungimile segmentelor sunt determinate în planul de proiecţie Stereo 70 şi sunt rotunjite la 1 milimetru.

*** Distanţa dintre puncte este formată din segmente cumulate ce sunt mai mici decât valoarea 1 milimetru.

**DATE DESPRE IMOBILUL NR. 2983**

Oficiul de Cadastru și Publicitate Imobiliară HUNEDOARA
Biroul de Cadastru și Publicitate Imobiliară Hațeg

A. Partea I. Descrierea imobilului

TEREN Extravilan

Adresa: Jud. Hunedoara

Nr. Crt	Nr cadastral Nr. topografic	Suprafața* (mp)	Observații / Referințe
A1		2.800	Sector cadastral:20 Teren neimprejmuit;

B. Partea II. Proprietari și acte

Inscrieri privitoare la dreptul de proprietate și alte drepturi reale	Referințe
1 / 04/01/2024	
Hotarare Judecatoreasca nr. Sentință civilă nr 698, din 07/09/2006 emis de Judecătoria Hațeg;	
B1	Intabulare, drept de PROPRIETATE, dobandit prin Hotarare Judecatoreasca, cota actuala 1/1
	1) BOCIAT ȘTEFAN

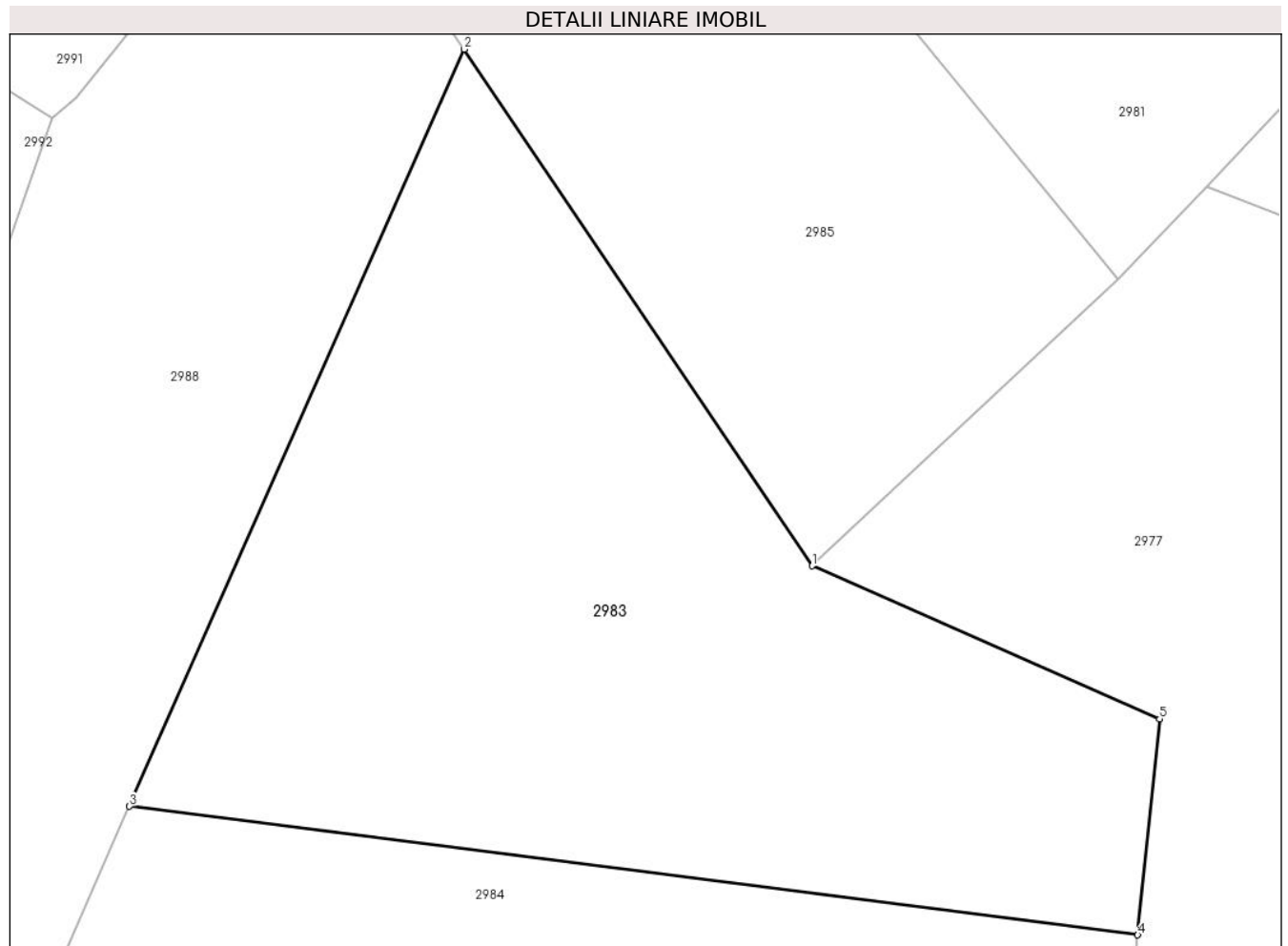
C. Partea III. SARCINI .

Inscrieri privind dezmembramintele dreptului de proprietate, drepturi reale de garanție și sarcini	Referințe
NU SUNT	

Teren

Nr cadastral	Suprafața (mp)*	Observații / Referințe
	2.800	

* Suprafața este determinată în planul de proiecție Stereo 70.



Date referitoare la teren

Crt	Categorie folosință	Intra vilan	Suprafața (mp)	Tarla	Parcelă	Nr. topo	Observații / Referințe
1	faneata	NU	2.800	2	39/16	-	

Lungime Segmente

1) Valorile lungimilor segmentelor sunt obținute din proiecție în plan.

Punct început	X / Y	Punct sfârșit	X / Y	Lungime segment (** (m)
1	321.528,967 447.821,624	2	321.500,635 447.863,659	50.692
2	321.500,635 447.863,659	3	321.473,355 447.802,063	67.367
3	321.473,355 447.802,063	4	321.555,495 447.791,609	82.803
4	321.555,495 447.791,609	5	321.557,282 447.809,172	17.654
5	321.557,282 447.809,172	1	321.528,967 447.821,624	30.932

**** Lungimile segmentelor sunt determinate în planul de proiecție Stereo 70 și sunt rotunjite la 1 milimetru.**

***** Distanța dintre puncte este formată din segmente cumulate ce sunt mai mici decât valoarea 1 milimetru.**

**DATE DESPRE IMOBILUL NR. 2984**

Oficiul de Cadastru și Publicitate Imobiliară HUNEDOARA
Biroul de Cadastru și Publicitate Imobiliară Hateg

A. Partea I. Descrierea imobilului

TEREN Extravilan

Adresa: Jud. Hunedoara

Nr. Crt	Nr cadastral Nr. topografic	Suprafața* (mp)	Observații / Referințe
A1		1.600	Sector cadastral:20 Teren neimprejmuit;

B. Partea II. Proprietari și acte

Inscrieri privitoare la dreptul de proprietate și alte drepturi reale	Referințe
1 / 03/01/2024	
Act Normativ nr. 7, din 13/03/1996 emis de Parlamentul României;	
B1	Intabulare, drept de PROPRIETATE, dobândit prin Lege, cota actuala 1/1
	1) COMUNA SARMIZEGETUSA- REZERVA COMISIEI LOCALE DE FOND FUNCJAR , CIF:4633293

C. Partea III. SARCINI .

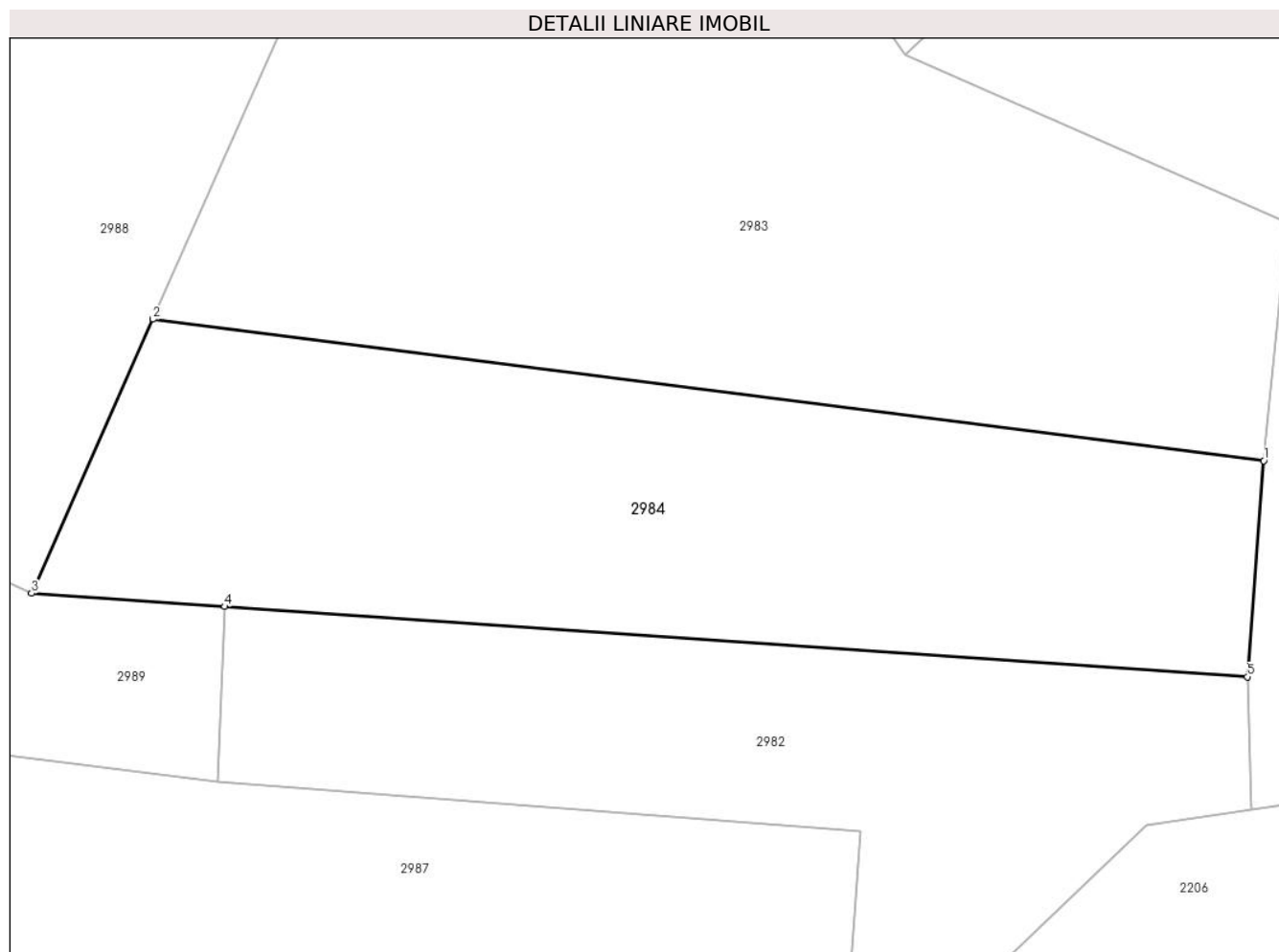
Inscrieri privind dezmembramintele dreptului de proprietate, drepturi reale de garanție și sarcini	Referințe
NU SUNT	

Anexa Nr. 1 La Partea I

Teren

Nr cadastral	Suprafața (mp)*	Observații / Referințe
	1.600	

* Suprafața este determinată în planul de proiecție Stereo 70.



Date referitoare la teren

Crt	Categorie folosință	Intravilan	Suprafața (mp)	Tarla	Parcelă	Nr. topo	Observații / Referințe
1	faneata	NU	1.600	-	39/17	-	

Lungime Segmente

1) Valorile lungimilor segmentelor sunt obținute din proiecție în plan.

Punct început	X / Y	Punct sfârșit	X / Y	Lungime segment (** (m)
1	321.555,495 447.791,609	2	321.473,355 447.802,063	82.803
2	321.473,355 447.802,063	3	321.464,387 447.781,815	22.145
3	321.464,387 447.781,815	4	321.478,674 447.780,834	14.321
4	321.478,674 447.780,834	5	321.554,274 447.775,64	75.778
5	321.554,274 447.775,64	1	321.555,495 447.791,609	16.016

**** Lungimile segmentelor sunt determinate în planul de proiecție Stereo 70 și sunt rotunjite la 1 milimetru.**

***** Distanța dintre puncte este formată din segmente cumulate ce sunt mai mici decât valoarea 1 milimetru.**

**DATE DESPRE IMOBILUL NR. 2985**

Oficiul de Cadastru și Publicitate Imobiliară HUNEDOARA
Biroul de Cadastru și Publicitate Imobiliară Hateg

A. Partea I. Descrierea imobilului

TEREN Extravilan

Adresa: Jud. Hunedoara

Nr. Crt	Nr cadastral Nr. topografic	Suprafața* (mp)	Observații / Referințe
A1		5.100	Sector cadastral:20 Teren neimprejmuit;

B. Partea II. Proprietari și acte

Inscrieri privitoare la dreptul de proprietate și alte drepturi reale	Referințe
1 / 04/01/2024	
Act Administrativ nr. 91054/152, din 09/06/2003 emis de CJSPDAT HUNEDOARA;	
B1	A1
Intabulare, drept de PROPRIETATE, dobandit prin Reconstituire, cota actuala 1/1 1) LUNCĂVIȚĂ PETRU	

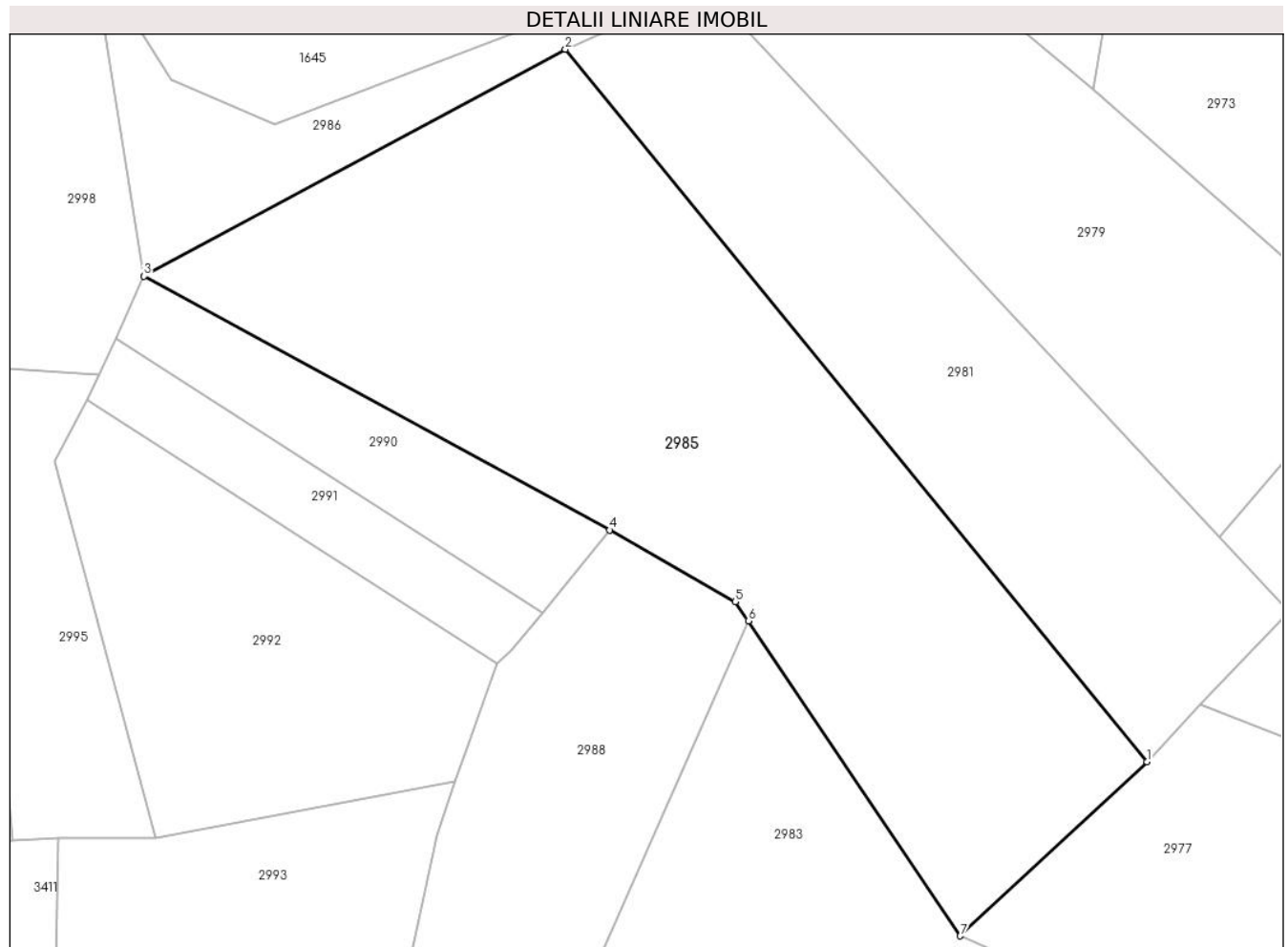
C. Partea III. SARCINI .

Inscrieri privind dezmembramintele dreptului de proprietate, drepturi reale de garanție și sarcini	Referințe
NU SUNT	

Teren

Nr cadastral	Suprafața (mp)*	Observații / Referințe
	5.100	

* Suprafața este determinată în planul de proiecție Stereo 70.



Date referitoare la teren

Crt	Categorie folosință	Intravilan	Suprafața (mp)	Tarla	Parcelă	Nr. topo	Observații / Referințe
1	padure	NU	5.100	2	41/5	-	

Lungime Segmente

1) Valorile lungimilor segmentelor sunt obținute din proiecție în plan.

Punct început	X / Y	Punct sfârșit	X / Y	Lungime segment (** (m)
1	321.553,902 447.844,897	2	321.476,203 447.939,996	122.805
2	321.476,203 447.939,996	3	321.419,899 447.909,685	63.944
3	321.419,899 447.909,685	4	321.482,11 447.875,802	70.84
4	321.482,11 447.875,802	5	321.498,893 447.866,249	19.311
5	321.498,893 447.866,249	6	321.500,635 447.863,659	3.121

Punct început	X / Y	Punct sfârşit	X / Y	Lungime segment (** (m)
6	321.500,635 447.863,659	7	321.528,967 447.821,624	50.692
7	321.528,967 447.821,624	1	321.553,902 447.844,897	34.108

** Lungimile segmentelor sunt determinate în planul de proiecţie Stereo 70 şi sunt rotunjite la 1 milimetru.

*** Distanţa dintre puncte este formată din segmente cumulate ce sunt mai mici decât valoarea 1 milimetru.

**DATE DESPRE IMOBILUL NR. 2986**

Oficiul de Cadastru și Publicitate Imobiliară HUNEDOARA
Biroul de Cadastru și Publicitate Imobiliară Hateg

A. Partea I. Descrierea imobilului

TEREN Extravilan

Adresa: Jud. Hunedoara

Nr. Crt	Nr cadastral Nr. topografic	Suprafața* (mp)	Observații / Referințe
A1		45.603	Sector cadastral:20 Teren neimprejmuit;

B. Partea II. Proprietari și acte

Inscrieri privitoare la dreptul de proprietate și alte drepturi reale	Referințe
1 / 03/01/2024	
Act Normativ nr. 7, din 13/03/1996 emis de Parlamentul României;	
B1	Intabulare, drept de PROPRIETATE, dobândit prin Lege, cota actuala 1/1
	1) COMUNA SARMIZEGETUSA- REZERVA COMISIEI LOCALE DE FOND FUNCJAR , CIF:4633293

C. Partea III. SARCINI .

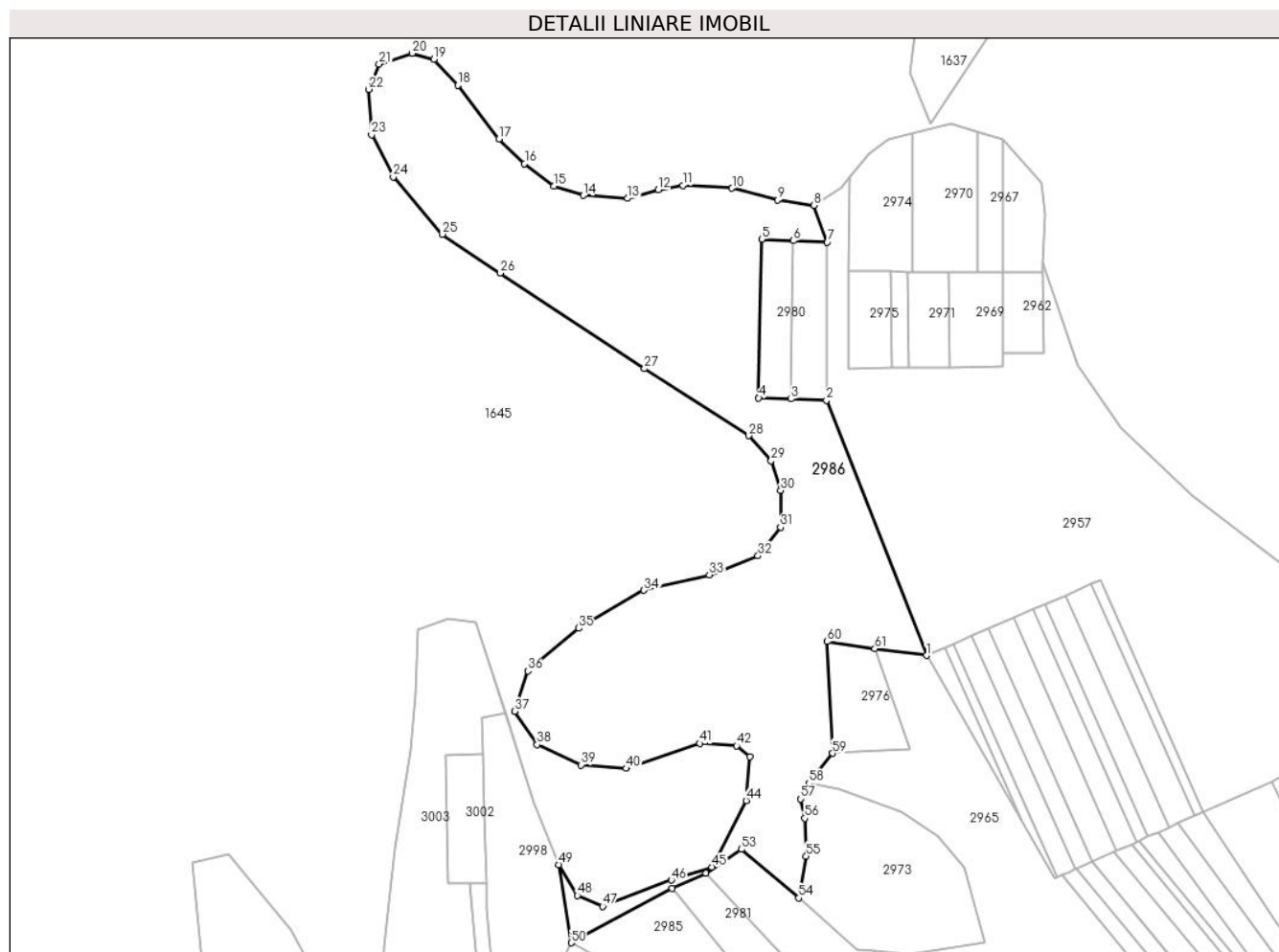
Inscrieri privind dezmembramintele dreptului de proprietate, drepturi reale de garanție și sarcini	Referințe
NU SUNT	

Anexa Nr. 1 La Partea I

Teren

Nr cadastral	Suprafața (mp)*	Observații / Referințe
	45.603	

* Suprafața este determinată în planul de proiecție Stereo 70.



Date referitoare la teren

Crt	Categorie folosință	Intravilan	Suprafața (mp)	Tarla	Parcelă	Nr. topo	Observații / Referințe
1	faneata	NU	45.603	-	-	-	

Lungime Segmente

1) Valorile lungimilor segmentelor sunt obținute din proiecție în plan.

Punct început	X / Y	Punct sfârșit	X / Y	Lungime segment	Punct început	X / Y	Punct sfârșit	X / Y	Lungime segment	Punct început	X / Y	Punct sfârșit	X / Y	Lungime segment
1	321.617,891 448.069,665	2	321.562,167 448.211,621	152.501	2	321.562,167 448.211,621	3	321.542,442 448.212,418	19.741	3	321.542,442 448.212,418	4	321.524,323 448.213,036	18.13
4	321.524,323 448.213,036	5	321.526,112 448.301,385	88.367	5	321.526,112 448.301,385	6	321.543,793 448.300,483	17.704	6	321.543,793 448.300,483	7	321.562,643 448.299,784	18.863
7	321.562,643 448.299,784	8	321.555,074 448.320,199	21.773	8	321.555,074 448.320,199	9	321.534,888 448.323,095	20.393	9	321.534,888 448.323,095	10	321.509,547 448.329,713	26.191
10	321.509,547 448.329,713	11	321.482,19 448.331,295	27.403	11	321.482,19 448.331,295	12	321.468,491 448.328,914	13.904	12	321.468,491 448.328,914	13	321.451,196 448.324,018	17.975
13	321.451,196 448.324,018	14	321.426,593 448.325,762	24.665	14	321.426,593 448.325,762	15	321.410,366 448.330,993	17.049	15	321.410,366 448.330,993	16	321.393,954 448.343,408	20.579
16	321.393,954 448.343,408	17	321.379,607 448.357,045	19.794	17	321.379,607 448.357,045	18	321.356,75 448.387,038	37.71	18	321.356,75 448.387,038	19	321.343,433 448.401,611	19.741

Punct început	X / Y	Punct sfârșit	X / Y	Lungime segment	Punct început	X / Y	Punct sfârșit	X / Y	Lungime segment	Punct început	X / Y	Punct sfârșit	X / Y	Lungime segment
19	321.343,433 448.401,611	20	321.331,443 448.404,879	12.427	20	321.331,443 448.404,879	21	321.312,944 448.398,887	19.445	21	321.312,944 448.398,887	22	321.307,186 448.384,763	15.253
22	321.307,186 448.384,763	23	321.308,757 448.359,478	25.334	23	321.308,757 448.359,478	24	321.320,807 448.336,067	26.33	24	321.320,807 448.336,067	25	321.348,031 448.304,105	41.985
25	321.348,031 448.304,105	26	321.380,311 448.282,482	38.853	26	321.380,311 448.282,482	27	321.460,786 448.229,251	96.487	27	321.460,786 448.229,251	28	321.518,72 448.191,929	68.915
28	321.518,72 448.191,929	29	321.531,287 448.178,038	18.732	29	321.531,287 448.178,038	30	321.536,579 448.161,501	17.363	30	321.536,579 448.161,501	31	321.536,579 448.140,996	20.505
31	321.536,579 448.140,996	32	321.524,011 448.125,121	20.248	32	321.524,011 448.125,121	33	321.496,892 448.114,538	29.111	33	321.496,892 448.114,538	34	321.460,511 448.105,939	37.383
34	321.460,511 448.105,939	35	321.424,131 448.084,772	42.09	35	321.424,131 448.084,772	36	321.395,688 448.060,959	37.095	36	321.395,688 448.060,959	37	321.388,412 448.038,47	23.637
37	321.388,412 448.038,47	38	321.400,98 448.019,949	22.383	38	321.400,98 448.019,949	39	321.425,454 448.008,704	26.934	39	321.425,454 448.008,704	40	321.450,589 448.006,72	25.213
40	321.450,589 448.006,72	41	321.491,6 448.020,611	43.3	41	321.491,6 448.020,611	42	321.512,105 448.019,288	20.548	42	321.512,105 448.019,288	43	321.519,381 448.013,334	9.402
43	321.519,381 448.013,334	44	321.517,397 447.988,861	24.553	44	321.517,397 447.988,861	45	321.498,214 447.951,819	41.714	45	321.498,214 447.951,819	46	321.475,725 447.944,543	23.637
46	321.475,725 447.944,543	47	321.437,36 447.929,99	41.032	47	321.437,36 447.929,99	48	321.423,47 447.935,944	15.112	48	321.423,47 447.935,944	49	321.412,886 447.953,142	20.194
49	321.412,886 447.953,142	50	321.419,899 447.909,685	44.019	50	321.419,899 447.909,685	51	321.476,203 447.939,996	63.944	51	321.476,203 447.939,996	52	321.494,981 447.948,546	20.633
52	321.494,981 447.948,546	53	321.514,778 447.961,685	23.76	53	321.514,778 447.961,685	54	321.546,674 447.934,655	41.809	54	321.546,674 447.934,655	55	321.550,832 447.957,878	23.592
55	321.550,832 447.957,878	56	321.550,032 447.978,994	21.131	56	321.550,032 447.978,994	57	321.547,788 447.989,719	10.957	57	321.547,788 447.989,719	58	321.552,43 447.998,518	9.948
58	321.552,43 447.998,518	59	321.565,562 448.015,142	21.185	59	321.565,562 448.015,142	60	321.562,447 448.077,302	62.238	60	321.562,447 448.077,302	61	321.589,017 448.073,39	26.856
61	321.589,017 448.073,39	1	321.617,891 448.069,665	29.113										

** Lungimile segmentelor sunt determinate în planul de proiecție Stereo 70 și sunt rotunjite la 1 milimetru.

*** Distanța dintre puncte este formată din segmente cumulate ce sunt mai mici decât valoarea 1 milimetru.

**DATE DESPRE IMOBILUL NR. 2987**

Oficiul de Cadastru și Publicitate Imobiliară HUNEDOARA
Biroul de Cadastru și Publicitate Imobiliară Hateg

A. Partea I. Descrierea imobilului

TEREN Extravilan

Adresa: Jud. Hunedoara

Nr. Crt	Nr cadastral Nr. topografic	Suprafața* (mp)	Observații / Referințe
A1		1.100	Sector cadastral:20 Teren neimprejmuit;

B. Partea II. Proprietari și acte

Inscrieri privitoare la dreptul de proprietate și alte drepturi reale		Referințe
1 / 04/01/2024		
Act Administrativ nr. 41568/64, din 04/09/2000 emis de CJSPDAT HUNEDOARA;		
B1	Intabulare, drept de PROPRIETATE, dobandit prin Reconstituire, cota actuala 1/1 1) COSTESC EMILIA 2) SUCIONI VICTORIA	A1

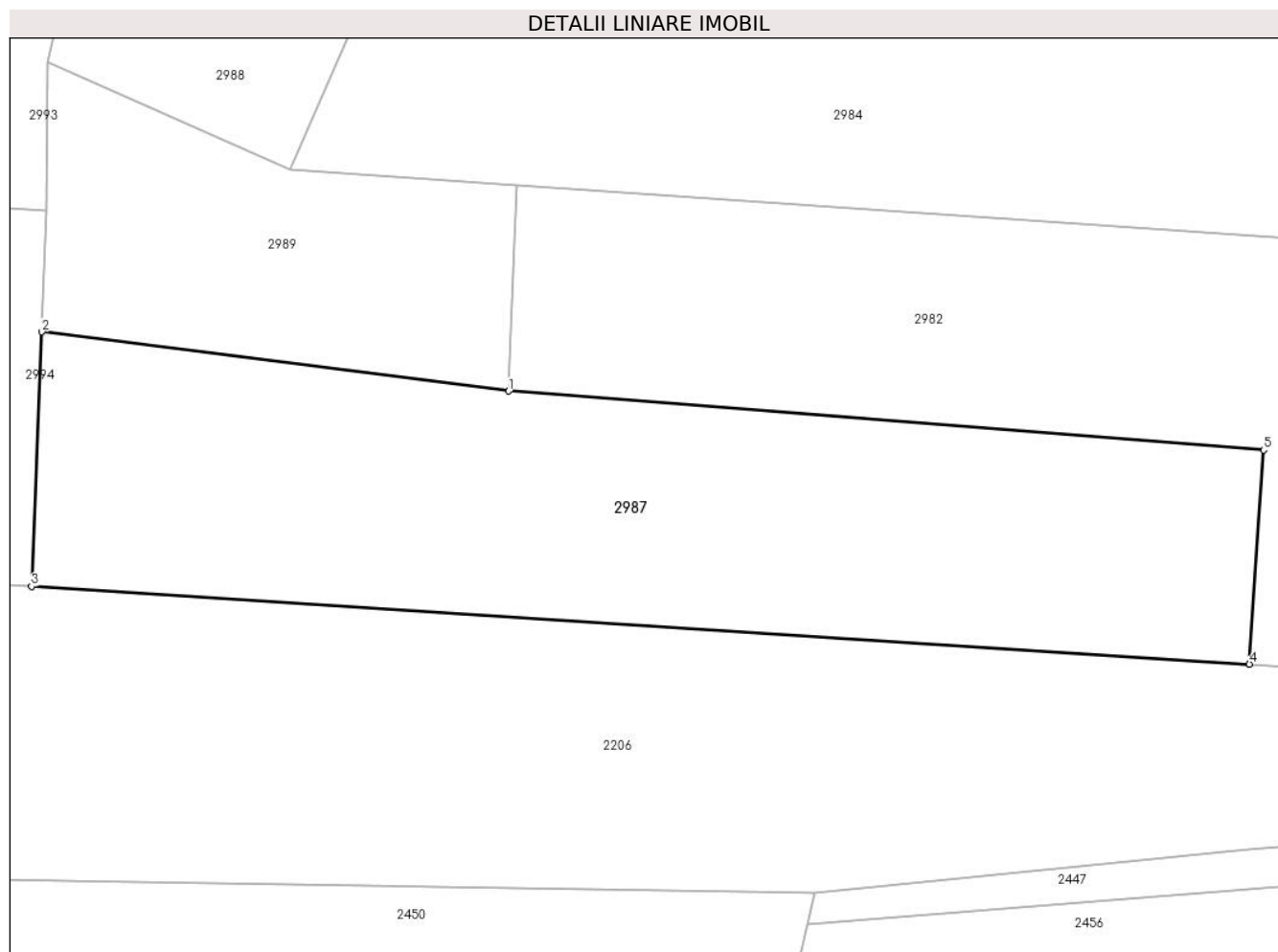
C. Partea III. SARCINI .

Inscrieri privind dezmembramintele dreptului de proprietate, drepturi reale de garanție și sarcini	Referințe
NU SUNT	

Teren

Nr cadastral	Suprafața (mp)*	Observații / Referințe
	1.100	

* Suprafața este determinată în planul de proiecție Stereo 70.



Date referitoare la teren

Crt	Categorie folosință	Intravilan	Suprafața (mp)	Tarla	Parcelă	Nr. topo	Observații / Referințe
1	padure	NU	1.100	2	39/19	-	

Lungime Segmente

1) Valorile lungimilor segmentelor sunt obținute din proiecție în plan.

Punct început	X / Y	Punct sfârșit	X / Y	Lungime segment (** (m)
1	321.478,174 447.767,894	2	321.448,83 447.771,611	29.578
2	321.448,83 447.771,611	3	321.448,175 447.755,618	16.006
3	321.448,175 447.755,618	4	321.524,746 447.750,747	76.726
4	321.524,746 447.750,747	5	321.525,643 447.764,19	13.473
5	321.525,643 447.764,19	1	321.478,174 447.767,894	47.613

**** Lungimile segmentelor sunt determinate în planul de proiecție Stereo 70 și sunt rotunjite la 1 milimetru.**

***** Distanța dintre puncte este formată din segmente cumulate ce sunt mai mici decât valoarea 1 milimetru.**

**DATE DESPRE IMOBILUL NR. 2988**

Oficiul de Cadastru și Publicitate Imobiliară HUNEDOARA
Biroul de Cadastru și Publicitate Imobiliară Hateg

A. Partea I. Descrierea imobilului

TEREN Extravilan

Adresa: Jud. Hunedoara

Nr. Crt	Nr cadastral Nr. topografic	Suprafața* (mp)	Observații / Referințe
A1		2.200	Sector cadastral:20 Teren neimprejmuit;

B. Partea II. Proprietari și acte

Inscrieri privitoare la dreptul de proprietate și alte drepturi reale	Referințe
1 / 04/01/2024	
Act Administrativ nr. 41568/96, din 13/02/2001 emis de CJSPDAT HUNEDOARA;	
B1	A1
Intabulare, drept de PROPRIETATE, dobandit prin Reconstituire, cota actuala 1/1 1) TETOANE LASCU	

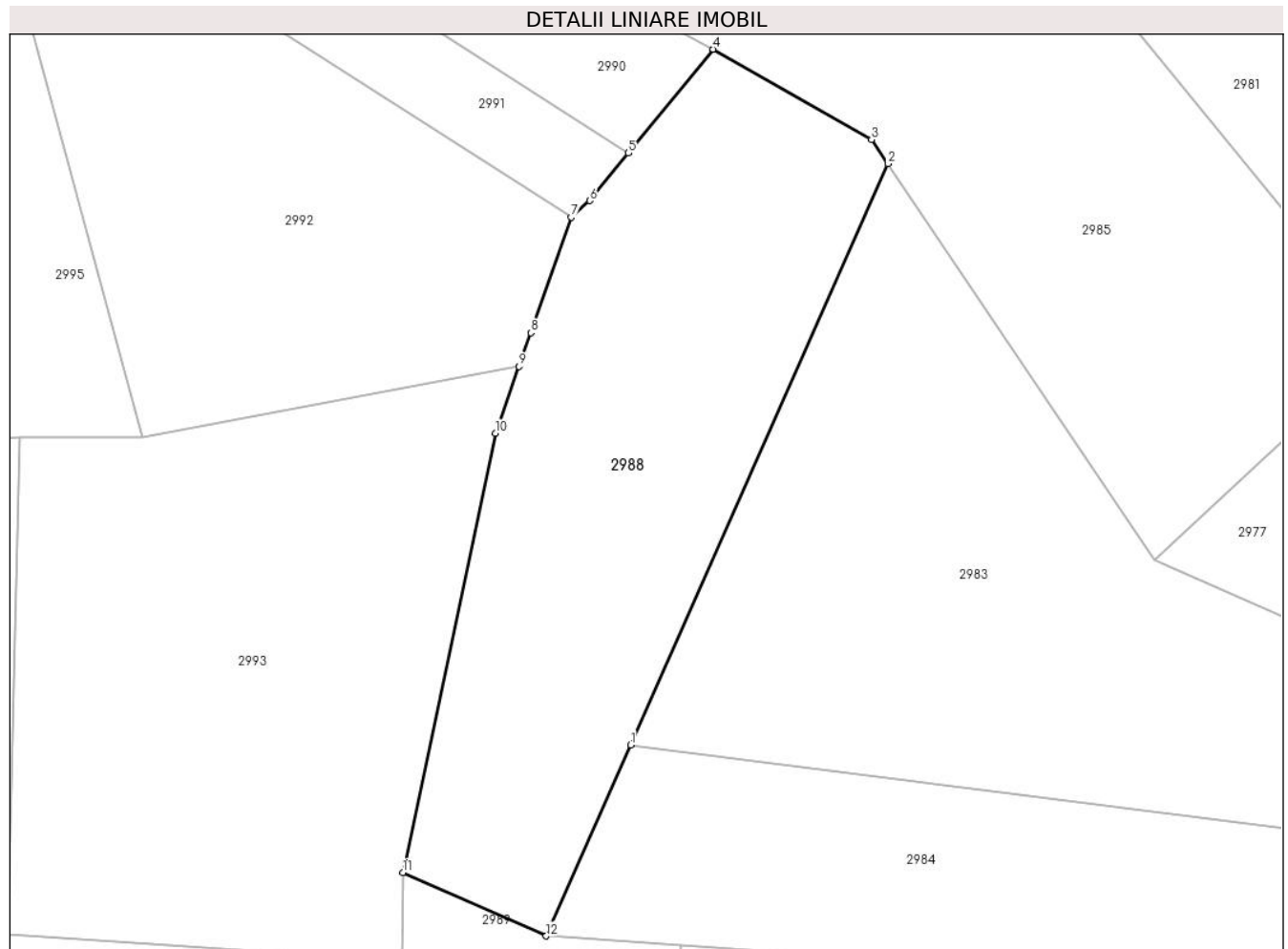
C. Partea III. SARCINI .

Inscrieri privind dezmembramintele dreptului de proprietate, drepturi reale de garanție și sarcini	Referințe
NU SUNT	

Teren

Nr cadastral	Suprafața (mp)*	Observații / Referințe
	2.200	

* Suprafața este determinată în planul de proiecție Stereo 70.



Date referitoare la teren

Crt	Categorie folosință	Intra vilan	Suprafața (mp)	Tarla	Parcelă	Nr. topo	Observații / Referințe
1	faneata	NU	2.200	2	39/15	-	

Lungime Segmente

1) Valorile lungimilor segmentelor sunt obținute din proiecție în plan.

Punct început	X / Y	Punct sfârșit	X / Y	Lungime segment (** (m)
1	321.473,355 447.802,063	2	321.500,635 447.863,659	67.367
2	321.500,635 447.863,659	3	321.498,893 447.866,249	3.121
3	321.498,893 447.866,249	4	321.482,11 447.875,802	19.311
4	321.482,11 447.875,802	5	321.473,127 447.864,797	14.206
5	321.473,127 447.864,797	6	321.469,004 447.859,747	6.519

Punct început	X / Y	Punct sfârșit	X / Y	Lungime segment (** (m)
6	321.469,004 447.859,747	7	321.467,024 447.858,008	2.635
7	321.467,024 447.858,008	8	321.462,735 447.845,75	12.987
8	321.462,735 447.845,75	9	321.461,49 447.842,191	3.77
9	321.461,49 447.842,191	10	321.459,007 447.835,095	7.518
10	321.459,007 447.835,095	11	321.449,194 447.788,554	47.564
11	321.449,194 447.788,554	12	321.464,387 447.781,815	16.621
12	321.464,387 447.781,815	1	321.473,355 447.802,063	22.145

** Lungimile segmentelor sunt determinate în planul de proiecție Stereo 70 și sunt rotunjite la 1 milimetru.

*** Distanța dintre puncte este formată din segmente cumulate ce sunt mai mici decât valoarea 1 milimetru.

**DATE DESPRE IMOBILUL NR. 2989**

Oficiul de Cadastru și Publicitate Imobiliară HUNEDOARA
Biroul de Cadastru și Publicitate Imobiliară Hateg

A. Partea I. Descrierea imobilului

TEREN Extravilan

Adresa: Jud. Hunedoara

Nr. Crt	Nr cadastral Nr. topografic	Suprafața* (mp)	Observații / Referințe
A1		400	Sector cadastral:20 Teren neimprejmuit;

B. Partea II. Proprietari și acte

Inscrieri privitoare la dreptul de proprietate și alte drepturi reale		Referințe
1 / 03/01/2024		
Act Normativ nr. 7, din 13/03/1996 emis de Parlamentul României;		
B1	Intabulare, drept de PROPRIETATE, dobândit prin Lege, cota actuala 1/1	A1
1) COMUNA SARMIZEGETUSA- REZERVA COMISIEI LOCALE DE FOND FUNCJAR , CIF:4633293		

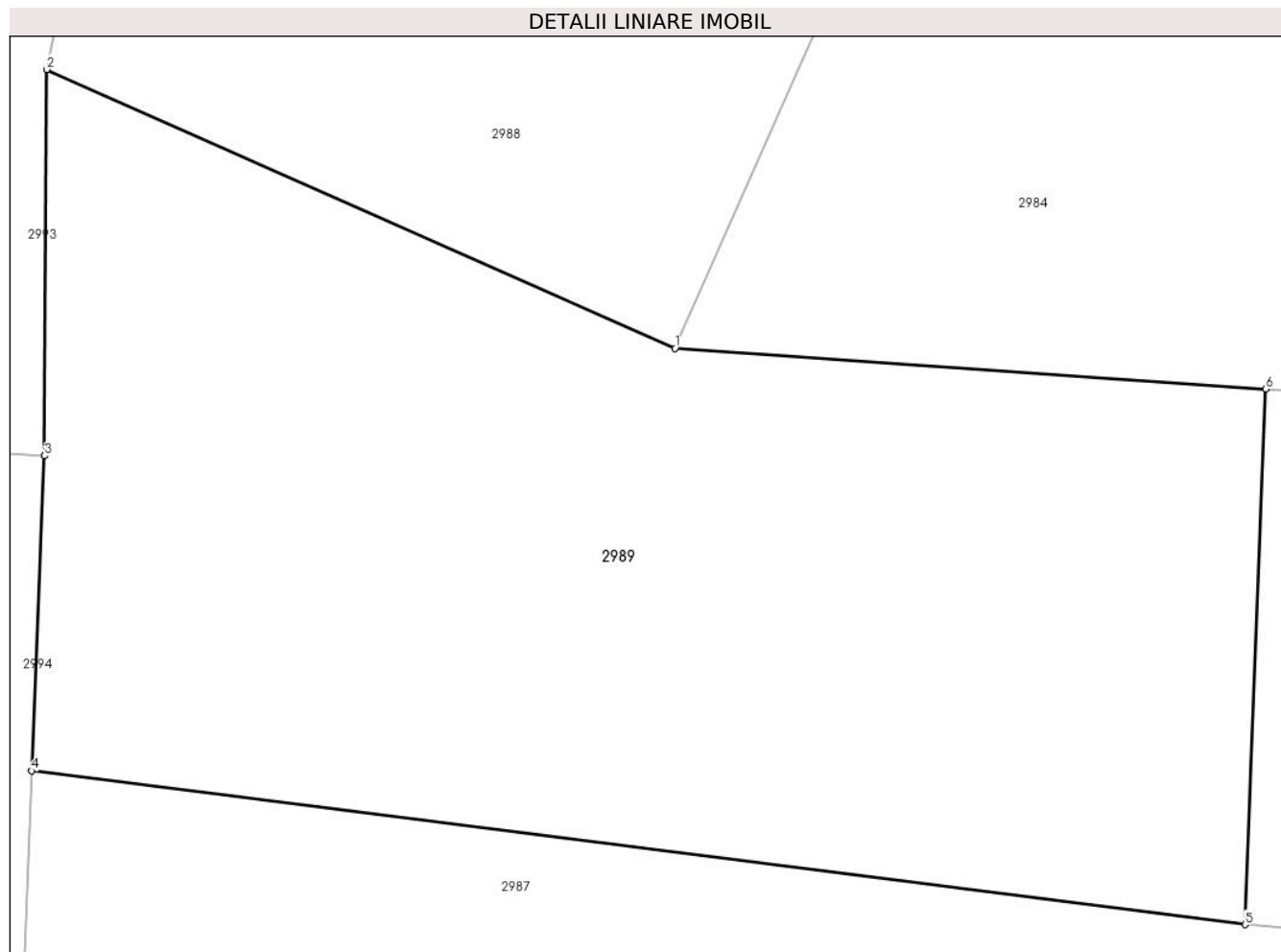
C. Partea III. SARCINI .

Inscrieri privind dezmembramintele dreptului de proprietate, drepturi reale de garanție și sarcini	Referințe
NU SUNT	

Teren

Nr cadastral	Suprafața (mp)*	Observații / Referințe
	400	

* Suprafața este determinată în planul de proiecție Stereo 70.



Date referitoare la teren

Crt	Categorie folosință	Intra vilan	Suprafața (mp)	Tarla	Parcelă	Nr. topo	Observații / Referințe
1	faneata	NU	400	-	39/18	-	

Lungime Segmente

1) Valorile lungimilor segmentelor sunt obținute din proiecție în plan.

Punct început	X / Y	Punct sfârșit	X / Y	Lungime segment (** (m)
1	321.464,387 447.781,815	2	321.449,194 447.788,554	16.621
2	321.449,194 447.788,554	3	321.449,141 447.779,221	9.333
3	321.449,141 447.779,221	4	321.448,83 447.771,611	7.616
4	321.448,83 447.771,611	5	321.478,174 447.767,894	29.578
5	321.478,174 447.767,894	6	321.478,674 447.780,834	12.95

Punct început	X / Y	Punct sfârşit	X / Y	Lungime segment (** (m)
6	321.478,674 447.780,834	1	321.464,387 447.781,815	14.321

** Lungimile segmentelor sunt determinate în planul de proiecţie Stereo 70 şi sunt rotunjite la 1 milimetru.

*** Distanţa dintre puncte este formată din segmente cumulate ce sunt mai mici decât valoarea 1 milimetru.

**DATE DESPRE IMOBILUL NR. 2990**

Oficiul de Cadastru și Publicitate Imobiliară HUNEDOARA
Biroul de Cadastru și Publicitate Imobiliară Hateg

A. Partea I. Descrierea imobilului

TEREN Extravilan

Adresa: Jud. Hunedoara

Nr. Crt	Nr cadastral Nr. topografic	Suprafața* (mp)	Observații / Referințe
A1		800	Sector cadastral:20 Teren neimprejmuit;

B. Partea II. Proprietari și acte

Inscrieri privitoare la dreptul de proprietate și alte drepturi reale	Referințe
1 / 03/01/2024	
Act Normativ nr. 7, din 13/03/1996 emis de Parlamentul României;	
B1	A1
1) COMUNA SARMIZEGETUSA- REZERVA COMISIEI LOCALE DE FOND FUNCJAR , CIF:4633293	

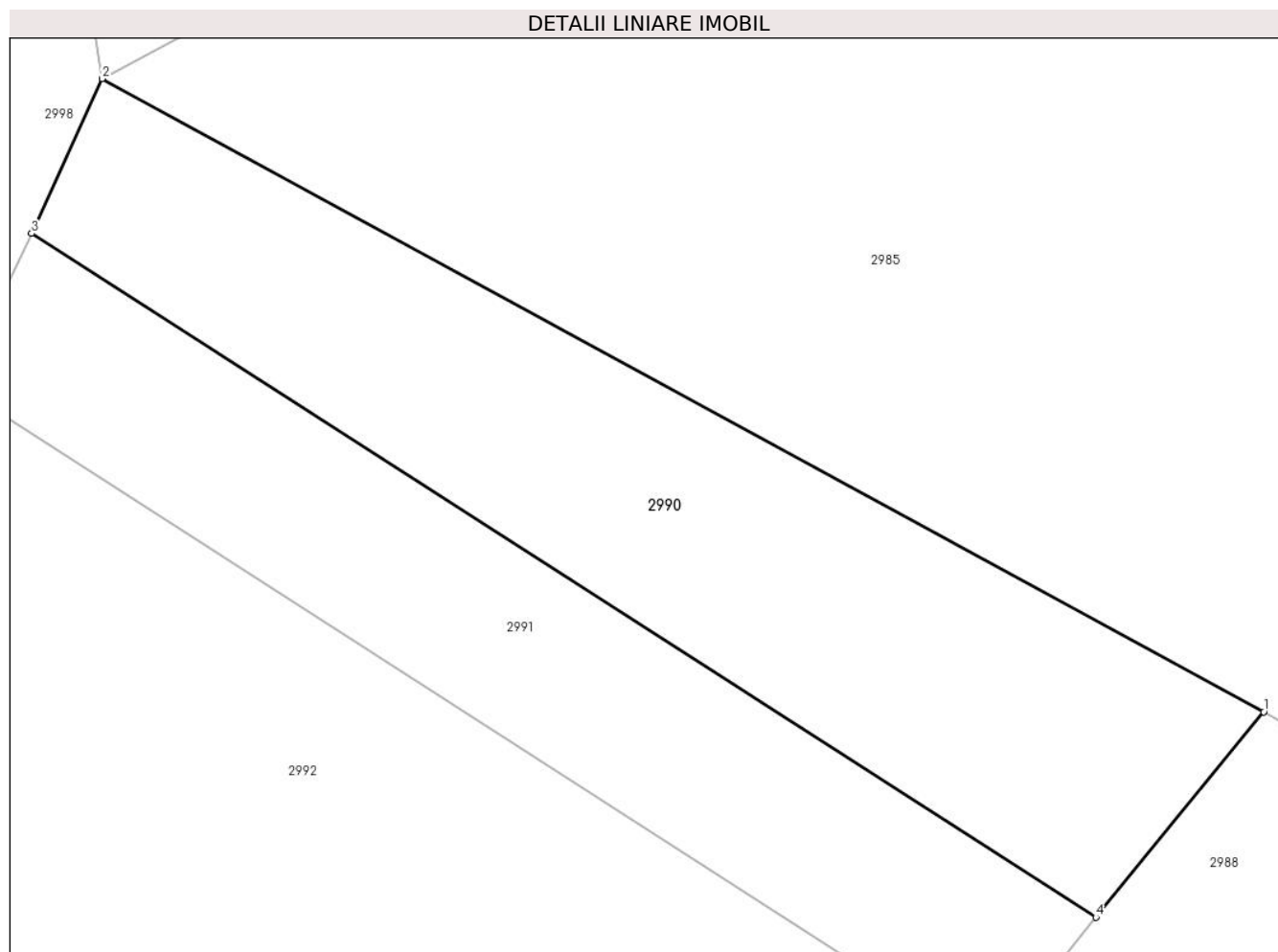
C. Partea III. SARCINI .

Inscrieri privind dezmembramintele dreptului de proprietate, drepturi reale de garanție și sarcini	Referințe
NU SUNT	

Teren

Nr cadastral	Suprafața (mp)*	Observații / Referințe
	800	

* Suprafața este determinată în planul de proiecție Stereo 70.



Date referitoare la teren

Crt	Categorie folosință	Intra vilan	Suprafața (mp)	Tarla	Parcelă	Nr. topo	Observații / Referințe
1	faneata	NU	800	-	39/14	-	

Lungime Segmente

1) Valorile lungimilor segmentelor sunt obținute din proiecție în plan.

Punct început	X / Y	Punct sfârșit	X / Y	Lungime segment (** (m)
1	321.482,11 447.875,802	2	321.419,899 447.909,685	70.84
2	321.419,899 447.909,685	3	321.416,124 447.901,406	9.099
3	321.416,124 447.901,406	4	321.473,127 447.864,797	67.746
4	321.473,127 447.864,797	1	321.482,11 447.875,802	14.206

** Lungimile segmentelor sunt determinate în planul de proiecție Stereo 70 și sunt rotunjite la 1 milimetru.

***** Distanţa dintre puncte este formată din segmente cumulate ce sunt mai mici decât valoarea 1 milimetru.**

**DATE DESPRE IMOBILUL NR. 2991**

Oficiul de Cadastru și Publicitate Imobiliară HUNEDOARA
Biroul de Cadastru și Publicitate Imobiliară Hateg

A. Partea I. Descrierea imobilului

TEREN Extravilan

Adresa: Jud. Hunedoara

Nr. Crt	Nr cadastral Nr. topografic	Suprafața* (mp)	Observații / Referințe
A1		600	Sector cadastral:20 Teren neimprejmuit;

B. Partea II. Proprietari și acte

Inscrieri privitoare la dreptul de proprietate și alte drepturi reale	Referințe
1 / 04/01/2024	
Act Administrativ nr. 41568/96, din 13/02/2001 emis de CJSPDAT HUNEDOARA;	
B1	A1
Intabulare, drept de PROPRIETATE, dobandit prin Reconstituire, cota actuala 1/1 1) TETOANE LASCU	

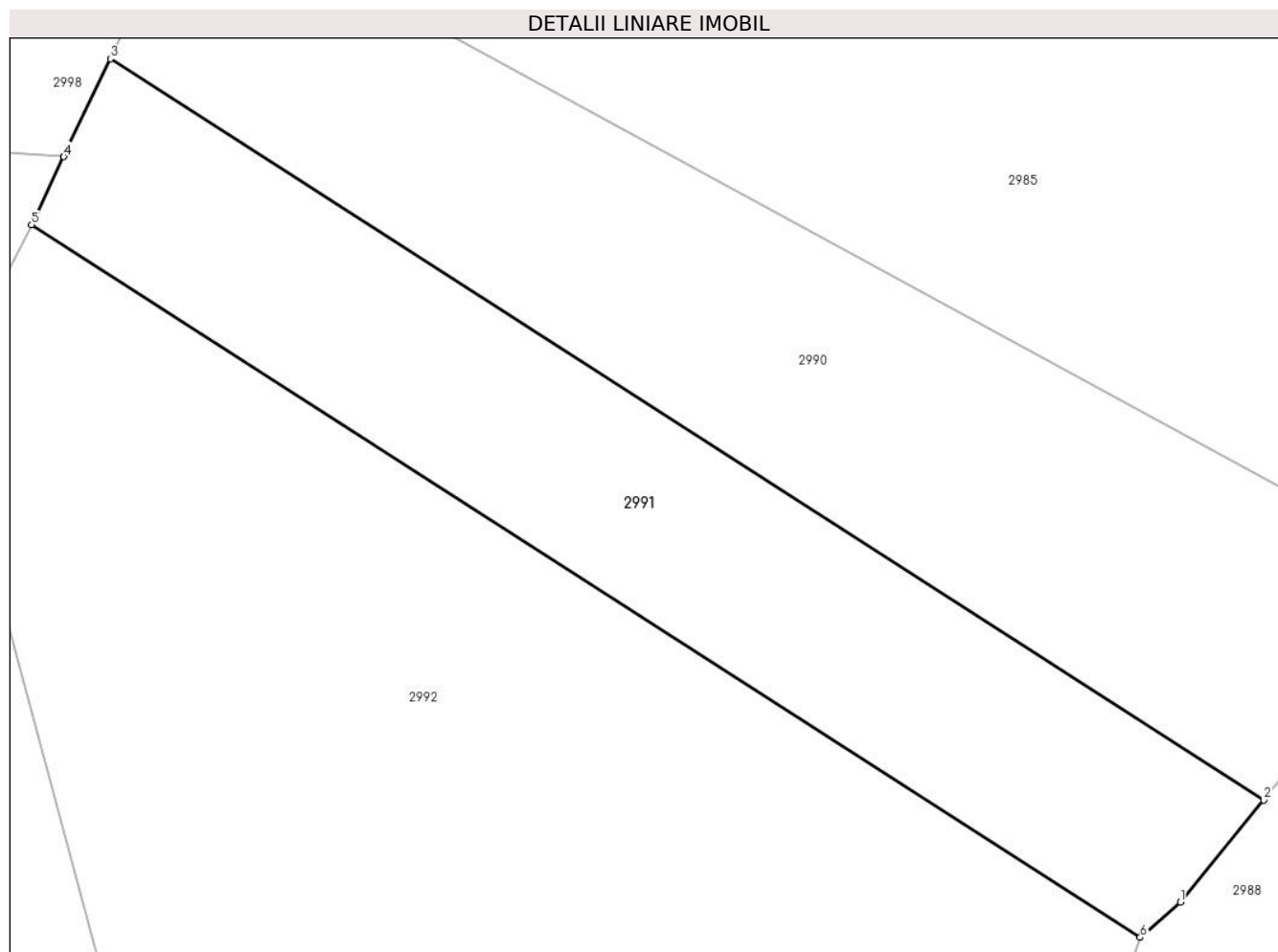
C. Partea III. SARCINI .

Inscrieri privind dezmembramintele dreptului de proprietate, drepturi reale de garanție și sarcini	Referințe
NU SUNT	

Teren

Nr cadastral	Suprafața (mp)*	Observații / Referințe
	600	

* Suprafața este determinată în planul de proiecție Stereo 70.



Date referitoare la teren

Crt	Categorie folosință	Intra vilan	Suprafața (mp)	Tarla	Parcelă	Nr. topo	Observații / Referințe
1	arabil	NU	600	2	39/13	-	

Lungime Segmente

1) Valorile lungimilor segmentelor sunt obținute din proiecție în plan.

Punct început	X / Y	Punct sfârșit	X / Y	Lungime segment (** (m)
1	321.469,004 447.859,747	2	321.473,127 447.864,797	6.519
2	321.473,127 447.864,797	3	321.416,124 447.901,406	67.746
3	321.416,124 447.901,406	4	321.413,823 447.896,558	5.366
4	321.413,823 447.896,558	5	321.412,229 447.893,2	3.717
5	321.412,229 447.893,2	6	321.467,024 447.858,008	65.123

Punct început	X / Y	Punct sfârşit	X / Y	Lungime segment (** (m)
6	321.467,024 447.858,008	1	321.469,004 447.859,747	2.635

** Lungimile segmentelor sunt determinate în planul de proiecţie Stereo 70 şi sunt rotunjite la 1 milimetru.

*** Distanţa dintre puncte este formată din segmente cumulate ce sunt mai mici decât valoarea 1 milimetru.

**DATE DESPRE IMOBILUL NR. 2992**

Oficiul de Cadastru și Publicitate Imobiliară HUNEDOARA
Biroul de Cadastru și Publicitate Imobiliară Hateg

A. Partea I. Descrierea imobilului

TEREN Extravilan

Adresa: Jud. Hunedoara

Nr. Crt	Nr cadastral Nr. topografic	Suprafața* (mp)	Observații / Referințe
A1		1.900	Sector cadastral:20 Teren neimpregmuit;

B. Partea II. Proprietari și acte

Inscrieri privitoare la dreptul de proprietate și alte drepturi reale	Referințe
1 / 04/01/2024	
Act Administrativ nr. 91054/357, din 08/12/2005 emis de CJSPDAT HUNEDOARA;	
B1	A1
Intabulare, drept de PROPRIETATE, dobandit prin Reconstituire, cota actuala 1/1 1) DUMITRU LUCIA	

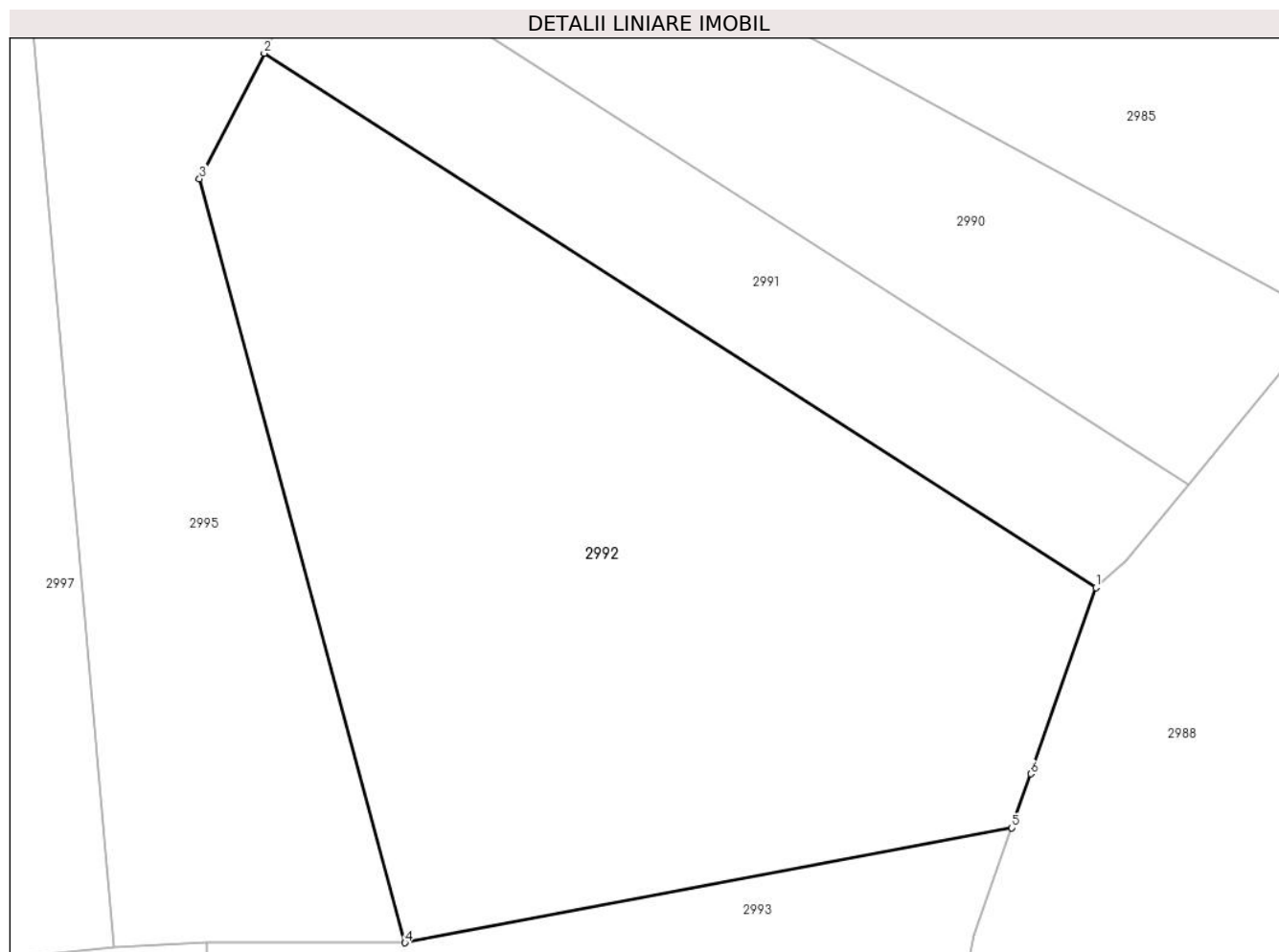
C. Partea III. SARCINI .

Inscrieri privind dezmembramintele dreptului de proprietate, drepturi reale de garanție și sarcini	Referințe
NU SUNT	

Teren

Nr cadastral	Suprafața (mp)*	Observații / Referințe
	1.900	

* Suprafața este determinată în planul de proiecție Stereo 70.



Date referitoare la teren

Crt	Categorie folosință	Intravilan	Suprafața (mp)	Tarla	Parcelă	Nr. topo	Observații / Referințe
1	arabil	NU	1.900	-	39/12	-	

Lungime Segmente

1) Valorile lungimilor segmentelor sunt obținute din proiecție în plan.

Punct început	X / Y	Punct sfârșit	X / Y	Lungime segment (** (m)
1	321.467,024 447.858,008	2	321.412,229 447.893,2	65.123
2	321.412,229 447.893,2	3	321.407,963 447.884,931	9.305
3	321.407,963 447.884,931	4	321.421,501 447.834,627	52.094
4	321.421,501 447.834,627	5	321.461,49 447.842,191	40.698
5	321.461,49 447.842,191	6	321.462,735 447.845,75	3.77

Punct început	X / Y	Punct sfârşit	X / Y	Lungime segment (** (m)
6	321.462,735 447.845,75	1	321.467,024 447.858,008	12.987

** Lungimile segmentelor sunt determinate în planul de proiecţie Stereo 70 şi sunt rotunjite la 1 milimetru.

*** Distanţa dintre puncte este formată din segmente cumulate ce sunt mai mici decât valoarea 1 milimetru.

**DATE DESPRE IMOBILUL NR. 2993**

Oficiul de Cadastru și Publicitate Imobiliară HUNEDOARA
Biroul de Cadastru și Publicitate Imobiliară Hațeg

A. Partea I. Descrierea imobilului

TEREN Extravilan

Adresa: Jud. Hunedoara

Nr. Crt	Nr cadastral Nr. topografic	Suprafața* (mp)	Observații / Referințe
A1		2.600	Sector cadastral:20 Teren neimprejmuit;

B. Partea II. Proprietari și acte

Inscrieri privitoare la dreptul de proprietate și alte drepturi reale	Referințe
1 / 04/01/2024	
Hotarare Judecatoreasca nr. Sentință civilă nr 698, din 07/09/2006 emis de Judecătoria Hațeg;	
B1	Intabulare, drept de PROPRIETATE, dobandit prin Hotarare Judecatoreasca, cota actuala 1/1
	1) BOCIAT ȘTEFAN

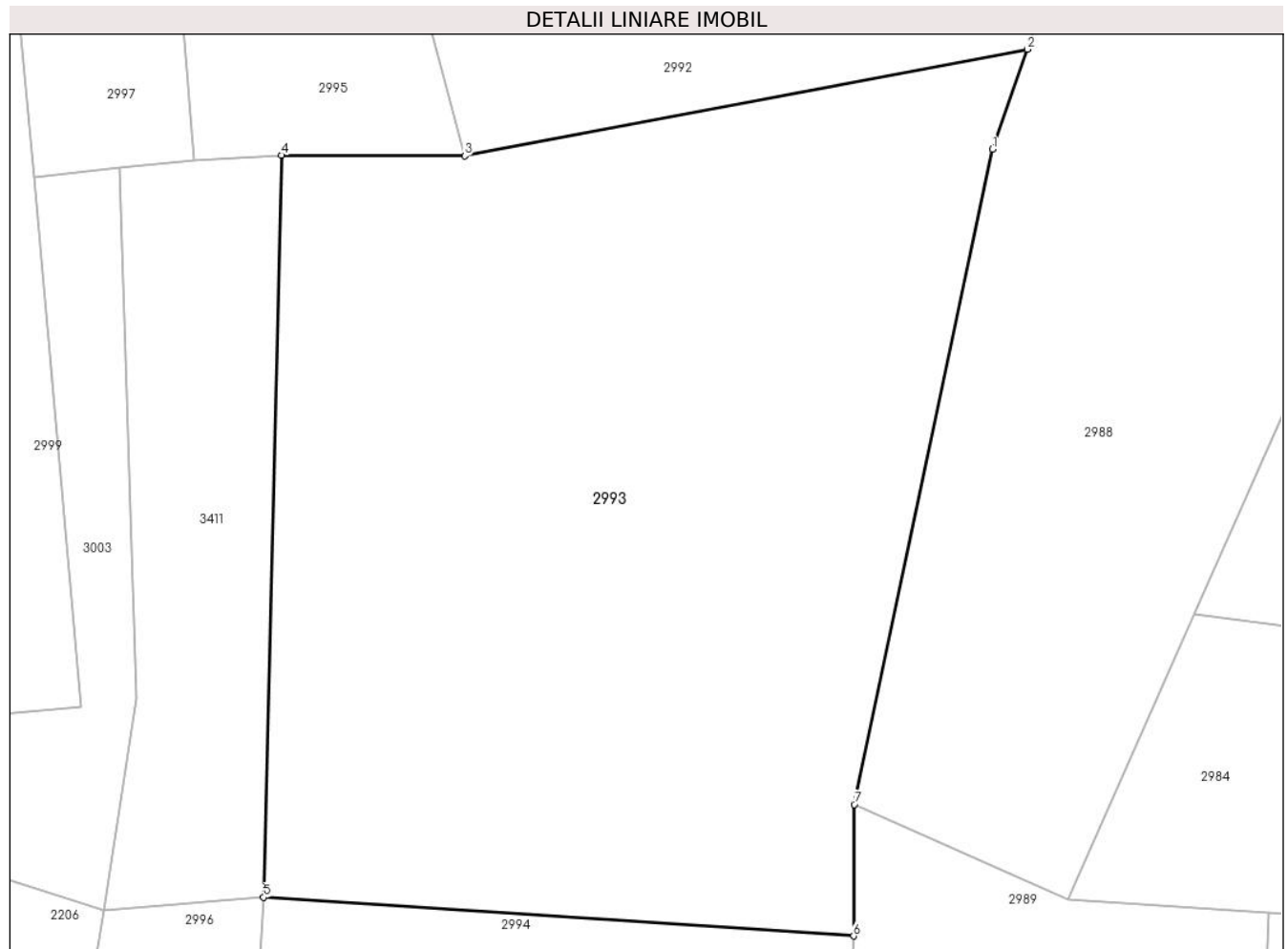
C. Partea III. SARCINI .

Inscrieri privind dezmembramintele dreptului de proprietate, drepturi reale de garanție și sarcini	Referințe
NU SUNT	

Teren

Nr cadastral	Suprafața (mp)*	Observații / Referințe
	2.600	

* Suprafața este determinată în planul de proiecție Stereo 70.



Date referitoare la teren

Crt	Categorie folosință	Intra vilan	Suprafața (mp)	Tarla	Parcelă	Nr. topo	Observații / Referințe
1	faneata	NU	2.600	2	39/10	-	

Lungime Segmente

1) Valorile lungimilor segmentelor sunt obținute din proiecție în plan.

Punct început	X / Y	Punct sfârșit	X / Y	Lungime segment (** (m)
1	321.459,007 447.835,095	2	321.461,49 447.842,191	7.518
2	321.461,49 447.842,191	3	321.421,501 447.834,627	40.698
3	321.421,501 447.834,627	4	321.408,479 447.834,661	13.022
4	321.408,479 447.834,661	5	321.407,219 447.781,968	52.708
5	321.407,219 447.781,968	6	321.449,141 447.779,221	42.012

Punct început	X / Y	Punct sfârşit	X / Y	Lungime segment (** (m)
6	321.449,141 447.779,221	7	321.449,194 447.788,554	9.333
7	321.449,194 447.788,554	1	321.459,007 447.835,095	47.564

** Lungimile segmentelor sunt determinate în planul de proiecţie Stereo 70 şi sunt rotunjite la 1 milimetru.

*** Distanţa dintre puncte este formată din segmente cumulate ce sunt mai mici decât valoarea 1 milimetru.

**DATE DESPRE IMOBILUL NR. 2994**

Oficiul de Cadastru și Publicitate Imobiliară HUNEDOARA
Biroul de Cadastru și Publicitate Imobiliară Hateg

A. Partea I. Descrierea imobilului

TEREN Extravilan

Adresa: Jud. Hunedoara

Nr. Crt	Nr cadastral Nr. topografic	Suprafața* (mp)	Observații / Referințe
A1		1.000	Sector cadastral:20 Teren neimprijmit;

B. Partea II. Proprietari și acte

Inscrieri privitoare la dreptul de proprietate și alte drepturi reale	Referințe
1 / 04/01/2024	
Act Administrativ nr. 91054/153, din 09/06/2003 emis de CJSPDAT HUNEDOARA;	
B1	A1
Intabulare, drept de PROPRIETATE, dobandit prin Reconstituire, cota actuala 1/1 1) LUNCĂVIȚĂ PETRU	

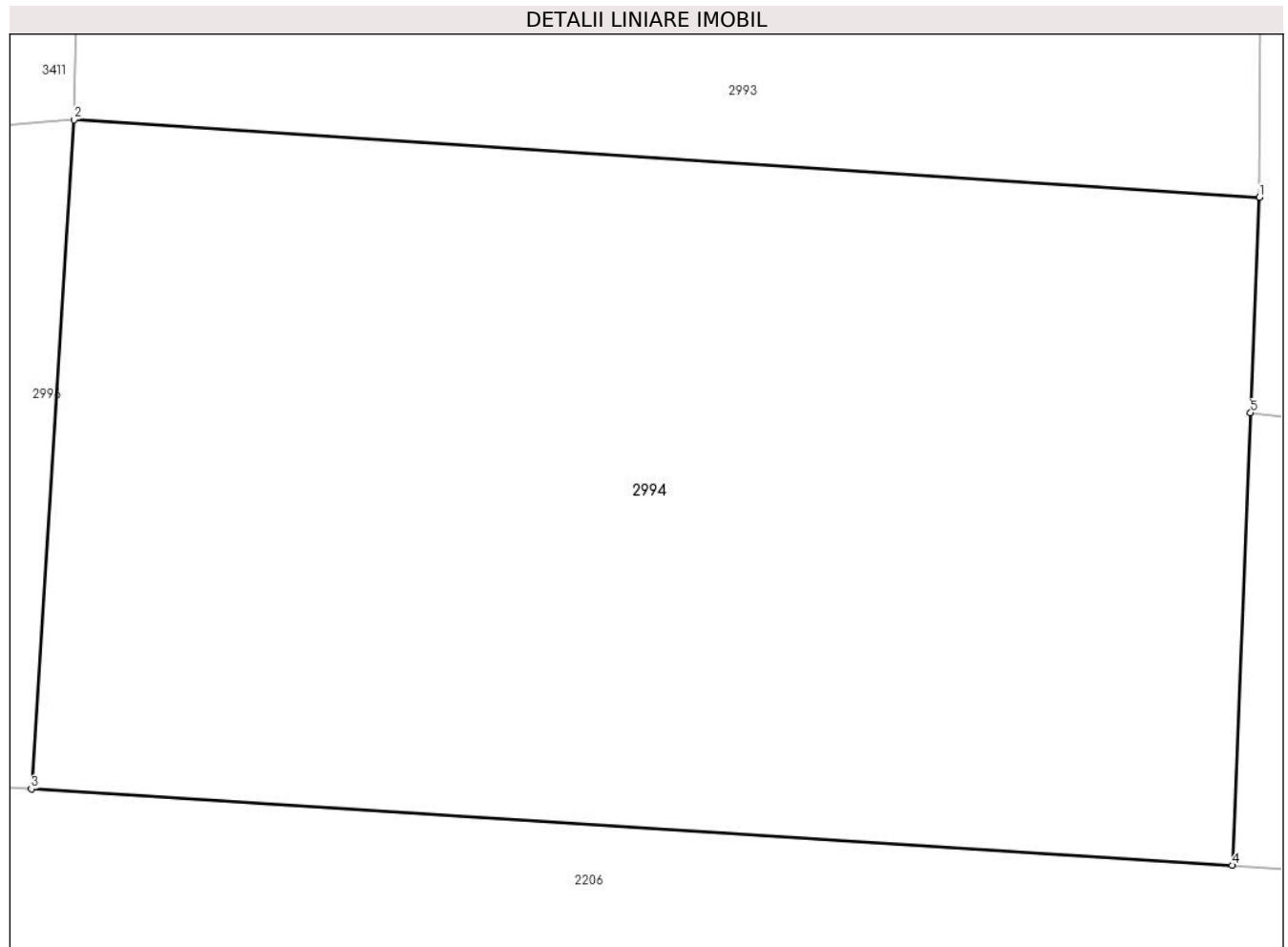
C. Partea III. SARCINI .

Inscrieri privind dezmembramintele dreptului de proprietate, drepturi reale de garanție și sarcini	Referințe
NU SUNT	

Teren

Nr cadastral	Suprafața (mp)*	Observații / Referințe
	1.000	

* Suprafața este determinată în planul de proiecție Stereo 70.



Date referitoare la teren

Crt	Categorie folosință	Intra vilan	Suprafața (mp)	Tarla	Parcelă	Nr. topo	Observații / Referințe
1	pasune	NU	1.000	2	39/9	-	

Lungime Segmente

1) Valorile lungimilor segmentelor sunt obținute din proiecție în plan.

Punct început	X / Y	Punct sfârșit	X / Y	Lungime segment (** (m)
1	321.449,141 447.779,221	2	321.407,219 447.781,968	42.012
2	321.407,219 447.781,968	3	321.405,715 447.758,318	23.698
3	321.405,715 447.758,318	4	321.448,175 447.755,618	42.546
4	321.448,175 447.755,618	5	321.448,83 447.771,611	16.006
5	321.448,83 447.771,611	1	321.449,141 447.779,221	7.616

**** Lungimile segmentelor sunt determinate în planul de proiecție Stereo 70 și sunt rotunjite la 1 milimetru.**

***** Distanța dintre puncte este formată din segmente cumulate ce sunt mai mici decât valoarea 1 milimetru.**

**DATE DESPRE IMOBILUL NR. 2995**

Oficiul de Cadastru și Publicitate Imobiliară HUNEDOARA
Biroul de Cadastru și Publicitate Imobiliară Hateg

A. Partea I. Descrierea imobilului

TEREN Extravilan

Adresa: Jud. Hunedoara

Nr. Crt	Nr cadastral Nr. topografic	Suprafața* (mp)	Observații / Referințe
A1		900	Sector cadastral:20 Teren neimprejmuit;

B. Partea II. Proprietari și acte

Inscrieri privitoare la dreptul de proprietate și alte drepturi reale	Referințe
1 / 04/01/2024	
Act Administrativ nr. 91054/174, din 26/01/2004 emis de CJSPDAT HUNEDOARA;	
B1	A1
Intabulare, drept de PROPRIETATE, dobandit prin Reconstituire, cota actuala 1/1 1) BOCIAT IOAN DEFUNCT:Da	

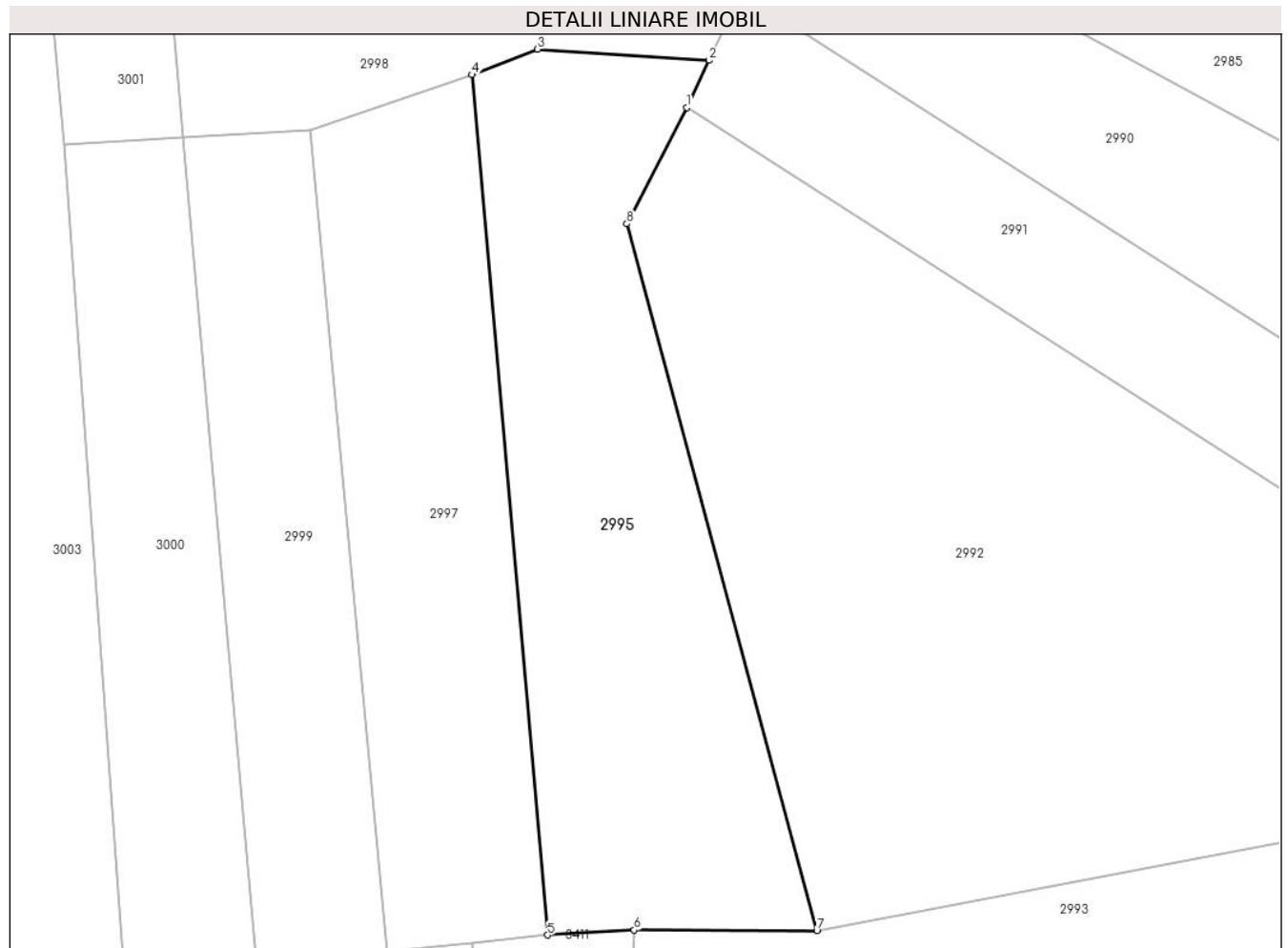
C. Partea III. SARCINI .

Inscrieri privind dezmembramintele dreptului de proprietate, drepturi reale de garanție și sarcini	Referințe
NU SUNT	

Teren

Nr cadastral	Suprafața (mp)*	Observații / Referințe
	900	

* Suprafața este determinată în planul de proiecție Stereo 70.



Date referitoare la teren

Crt	Categorie folosință	Intravilan	Suprafața (mp)	Tarla	Parcelă	Nr. topo	Observații / Referințe
1	arabil	NU	900	3	39/11	-	

Lungime Segmente

1) Valorile lungimilor segmentelor sunt obținute din proiecție în plan.

Punct început	X / Y	Punct sfârșit	X / Y	Lungime segment (** (m)
1	321.412,229 447.893,2	2	321.413,823 447.896,558	3.717
2	321.413,823 447.896,558	3	321.401,601 447.897,352	12.248
3	321.401,601 447.897,352	4	321.396,935 447.895,538	5.006
4	321.396,935 447.895,538	5	321.402,308 447.834,306	61.467
5	321.402,308 447.834,306	6	321.408,479 447.834,661	6.181

Punct început	X / Y	Punct sfârşit	X / Y	Lungime segment (** (m)
6	321.408,479 447.834,661	7	321.421,501 447.834,627	13.022
7	321.421,501 447.834,627	8	321.407,963 447.884,931	52.094
8	321.407,963 447.884,931	1	321.412,229 447.893,2	9.305

** Lungimile segmentelor sunt determinate în planul de proiecție Stereo 70 și sunt rotunjite la 1 milimetru.

*** Distanța dintre puncte este formată din segmente cumulate ce sunt mai mici decât valoarea 1 milimetru.

**DATE DESPRE IMOBILUL NR. 2996**

Oficiul de Cadastru și Publicitate Imobiliară HUNEDOARA
Biroul de Cadastru și Publicitate Imobiliară Hateg

A. Partea I. Descrierea imobilului

TEREN Extravilan

Adresa: Jud. Hunedoara

Nr. Crt	Nr cadastral Nr. topografic	Suprafața* (mp)	Observații / Referințe
A1		280	Sector cadastral:20 Teren neimprejmuit;

B. Partea II. Proprietari și acte

Inscrieri privitoare la dreptul de proprietate și alte drepturi reale		Referințe
1 / 03/01/2024		
Act Normativ nr. 7, din 13/03/1996 emis de Parlamentul României;		
B1	Intabulare, drept de PROPRIETATE, dobândit prin Lege, cota actuala 1/1	A1
1) COMUNA SARMIZEGETUSA- REZERVA COMISIEI LOCALE DE FOND FUNCJAR , CIF:4633293		

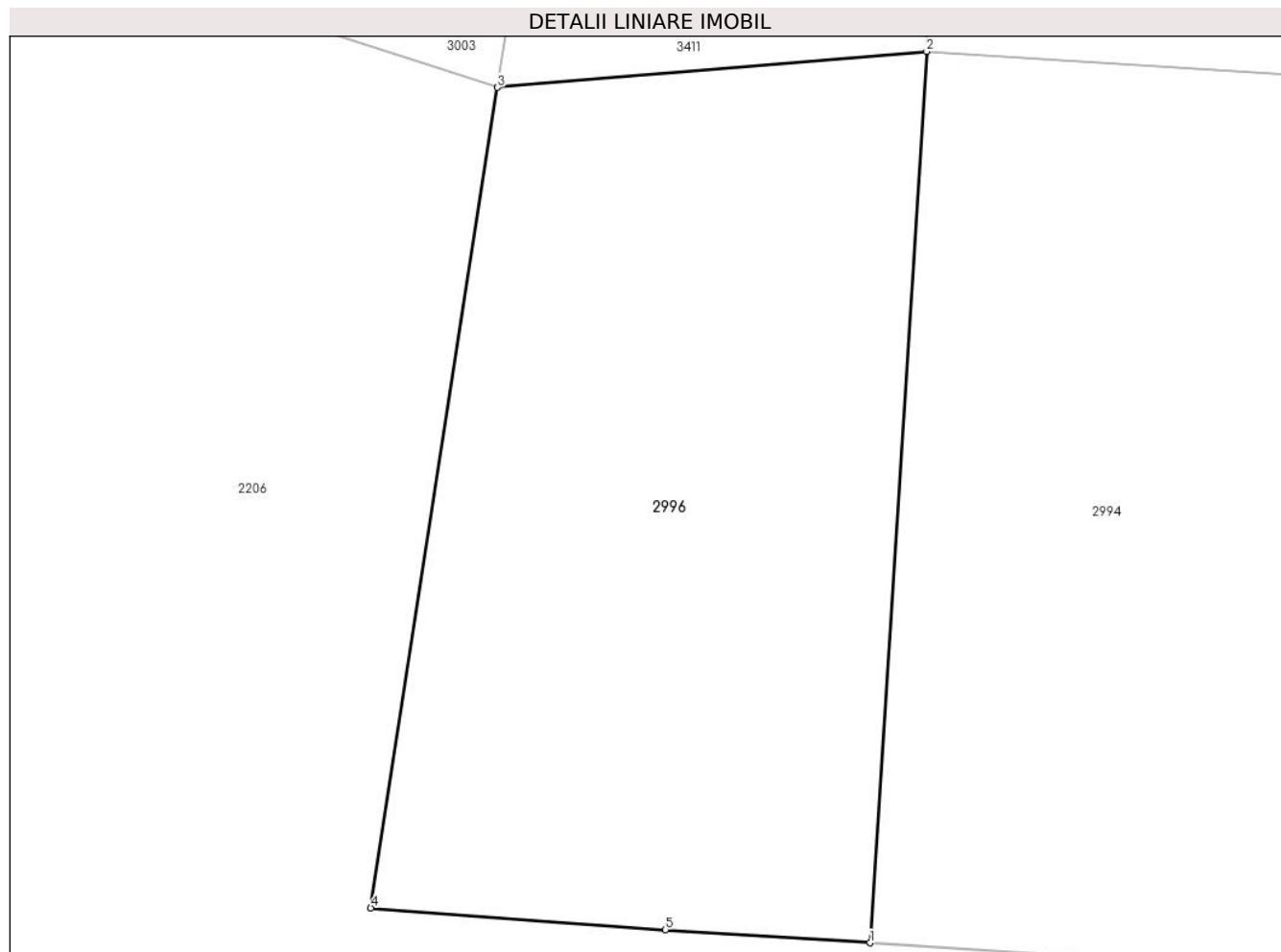
C. Partea III. SARCINI .

Inscrieri privind dezmembramintele dreptului de proprietate, drepturi reale de garanție și sarcini	Referințe
NU SUNT	

Teren

Nr cadastral	Suprafața (mp)*	Observații / Referințe
	280	

* Suprafața este determinată în planul de proiecție Stereo 70.



Date referitoare la teren

Crt	Categorie folosință	Intravilan	Suprafața (mp)	Tarla	Parcelă	Nr. topo	Observații / Referințe
1	faneata	NU	280	-	39/8	-	Împădurită

Lungime Segmente

1) Valorile lungimilor segmentelor sunt obținute din proiecție în plan.

Punct început	X / Y	Punct sfârșit	X / Y	Lungime segment (** (m)
1	321.405,715 447.758,318	2	321.407,219 447.781,968	23.698
2	321.407,219 447.781,968	3	321.395,82 447.781,01	11.439
3	321.395,82 447.781,01	4	321.392,45 447.759,24	22.029
4	321.392,45 447.759,24	5	321.400,275 447.758,664	7.846
5	321.400,275 447.758,664	1	321.405,715 447.758,318	5.451

**** Lungimile segmentelor sunt determinate în planul de proiecție Stereo 70 și sunt rotunjite la 1 milimetru.**

***** Distanța dintre puncte este formată din segmente cumulate ce sunt mai mici decât valoarea 1 milimetru.**

**DATE DESPRE IMOBILUL NR. 2997**

Oficiul de Cadastru și Publicitate Imobiliară HUNEDOARA
Biroul de Cadastru și Publicitate Imobiliară Hateg

A. Partea I. Descrierea imobilului

TEREN Extravilan

Adresa: Jud. Hunedoara

Nr. Crt	Nr cadastral Nr. topografic	Suprafața* (mp)	Observații / Referințe
A1		700	Sector cadastral:20 Teren neimprejmuit;

B. Partea II. Proprietari și acte

Inscrieri privitoare la dreptul de proprietate și alte drepturi reale		Referințe
1 / 04/01/2024		
Act Administrativ nr. 91054/358, din 08/12/2005 emis de CJSPDAT HUNEDOARA;		
B1	Intabulare, drept de PROPRIETATE, dobandit prin Reconstituire, cota actuala 1/1 1) HUNIADE IOAN	A1

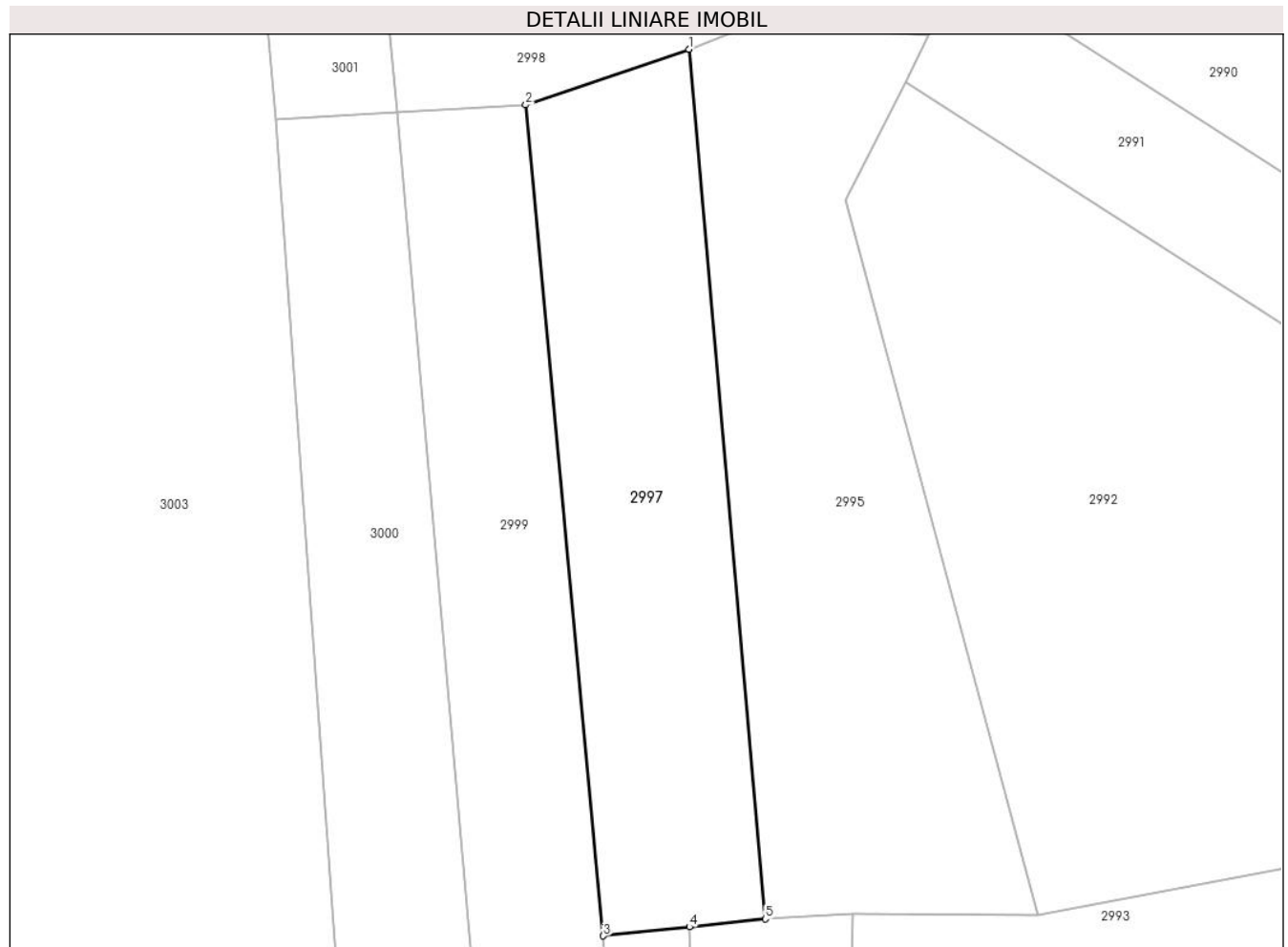
C. Partea III. SARCINI .

Inscrieri privind dezmembramintele dreptului de proprietate, drepturi reale de garanție și sarcini	Referințe
NU SUNT	

Teren

Nr cadastral	Suprafața (mp)*	Observații / Referințe
	700	

* Suprafața este determinată în planul de proiecție Stereo 70.



Date referitoare la teren

Crt	Categorie folosință	Intra vilan	Suprafața (mp)	Tarla	Parcelă	Nr. topo	Observații / Referințe
1	faneata	NU	700	2	39/7	-	

Lungime Segmente

1) Valorile lungimilor segmentelor sunt obținute din proiecție în plan.

Punct început	X / Y	Punct sfârșit	X / Y	Lungime segment (** (m)
1	321.396,935 447.895,538	2	321.385,431 447.891,617	12.154
2	321.385,431 447.891,617	3	321.390,902 447.833,116	58.756
3	321.390,902 447.833,116	4	321.396,963 447.833,748	6.094
4	321.396,963 447.833,748	5	321.402,308 447.834,306	5.374
5	321.402,308 447.834,306	1	321.396,935 447.895,538	61.467

**** Lungimile segmentelor sunt determinate în planul de proiecție Stereo 70 și sunt rotunjite la 1 milimetru.**

***** Distanța dintre puncte este formată din segmente cumulate ce sunt mai mici decât valoarea 1 milimetru.**

**DATE DESPRE IMOBILUL NR. 2998**

Oficiul de Cadastru și Publicitate Imobiliară HUNEDOARA
Biroul de Cadastru și Publicitate Imobiliară Hateg

A. Partea I. Descrierea imobilului

TEREN Extravilan

Adresa: Jud. Hunedoara

Nr. Crt	Nr cadastral Nr. topografic	Suprafața* (mp)	Observații / Referințe
A1		4.700	Sector cadastral:20 Teren neimprejmuit;

B. Partea II. Proprietari și acte

Inscrieri privitoare la dreptul de proprietate și alte drepturi reale		Referințe
1 / 04/01/2024		
Act Administrativ nr. 91054/358, din 08/12/2005 emis de CJSPDAT HUNEDOARA;		
B1	Intabulare, drept de PROPRIETATE, dobandit prin Reconstituire, cota actuala 1/1 1) HUNIADE IOAN	A1

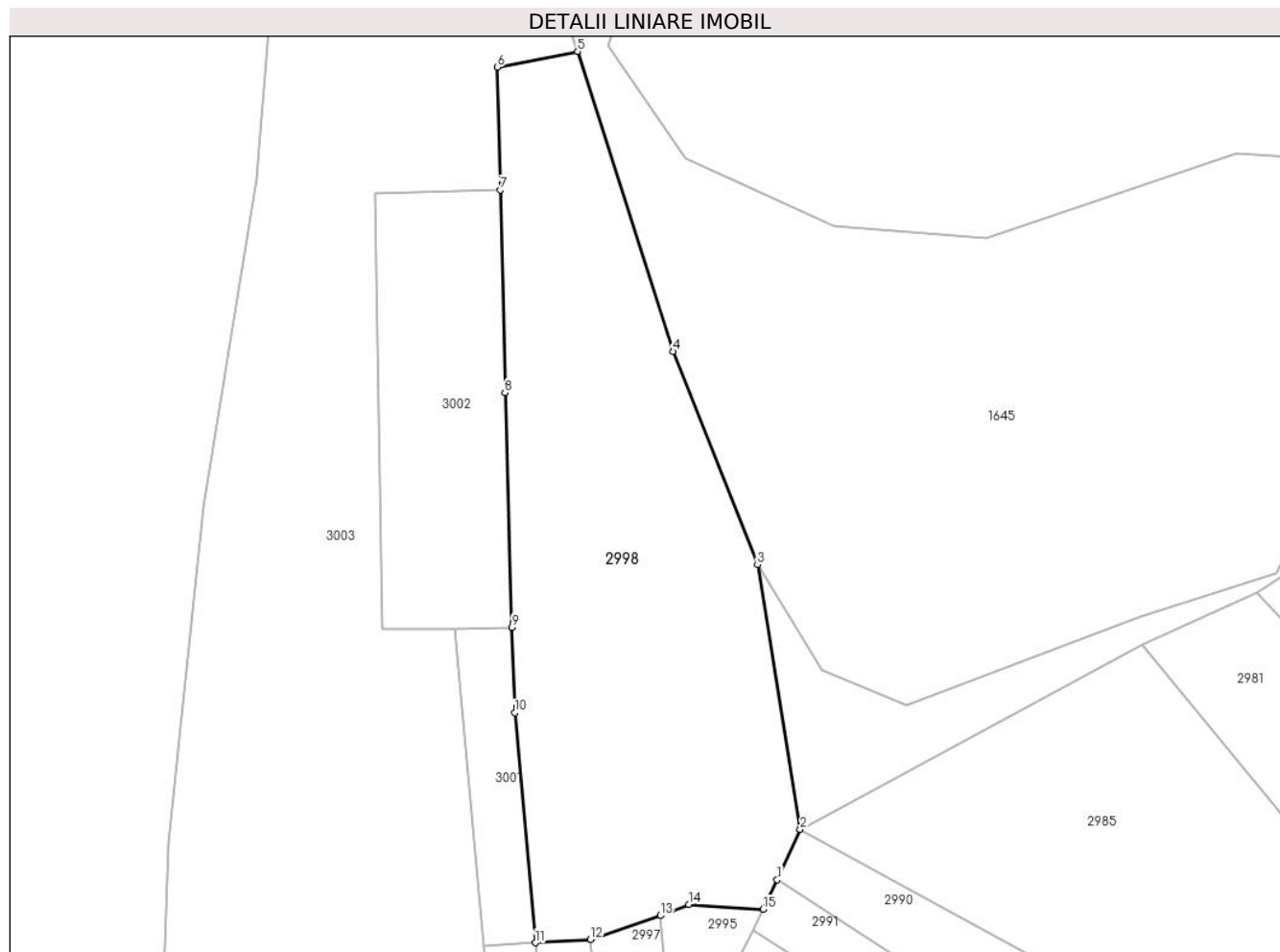
C. Partea III. SARCINI .

Inscrieri privind dezmembramintele dreptului de proprietate, drepturi reale de garanție și sarcini	Referințe
NU SUNT	

Teren

Nr cadastral	Suprafața (mp)*	Observații / Referințe
	4.700	

* Suprafața este determinată în planul de proiecție Stereo 70.



Date referitoare la teren

Crt	Categorie folosință	Intravilan	Suprafața (mp)	Tarla	Parcelă	Nr. topo	Observații / Referințe
1	pașune	NU	4.700	2	39/2	-	

Lungime Segmente

1) Valorile lungimilor segmentelor sunt obținute din proiecție în plan.

Punct început	X / Y	Punct sfârșit	X / Y	Lungime segment (** (m)
1	321.416,124 447.901,406	2	321.419,899 447.909,685	9.099
2	321.419,899 447.909,685	3	321.412,886 447.953,142	44.019
3	321.412,886 447.953,142	4	321.398,995 447.988,199	37.709
4	321.398,995 447.988,199	5	321.383,299 448.037,451	51.693
5	321.383,299 448.037,451	6	321.370,086 448.034,845	13.468

Punct început	X / Y	Punct sfârșit	X / Y	Lungime segment (** (m)
6	321.370,086 448.034,845	7	321.370,567 448.014,692	20.159
7	321.370,567 448.014,692	8	321.371,362 447.981,434	33.268
8	321.371,362 447.981,434	9	321.372,528 447.942,88	38.572
9	321.372,528 447.942,88	10	321.372,953 447.928,841	14.045
10	321.372,953 447.928,841	11	321.376,349 447.891,072	37.921
11	321.376,349 447.891,072	12	321.385,431 447.891,617	9.098
12	321.385,431 447.891,617	13	321.396,935 447.895,538	12.154
13	321.396,935 447.895,538	14	321.401,601 447.897,352	5.006
14	321.401,601 447.897,352	15	321.413,823 447.896,558	12.248
15	321.413,823 447.896,558	1	321.416,124 447.901,406	5.366

** Lungimile segmentelor sunt determinate în planul de proiecție Stereo 70 și sunt rotunjite la 1 milimetru.

*** Distanța dintre puncte este formată din segmente cumulate ce sunt mai mici decât valoarea 1 milimetru.

**DATE DESPRE IMOBILUL NR. 2999**

Oficiul de Cadastru și Publicitate Imobiliară HUNEDOARA
Biroul de Cadastru și Publicitate Imobiliară Hateg

A. Partea I. Descrierea imobilului

TEREN Extravilan

Adresa: Jud. Hunedoara

Nr. Crt	Nr cadastral Nr. topografic	Suprafața* (mp)	Observații / Referințe
A1		900	Sector cadastral:20 Teren neimprejmuit;

B. Partea II. Proprietari și acte

Inscrieri privitoare la dreptul de proprietate și alte drepturi reale		Referințe
1 / 04/01/2024		
Act Administrativ nr. 91054/358, din 08/12/2005 emis de CJSPDAT HUNEDOARA;		
B1	Intabulare, drept de PROPRIETATE, dobandit prin Reconstituire, cota actuala 1/1 1) HUNIADE IOAN	A1

C. Partea III. SARCINI .

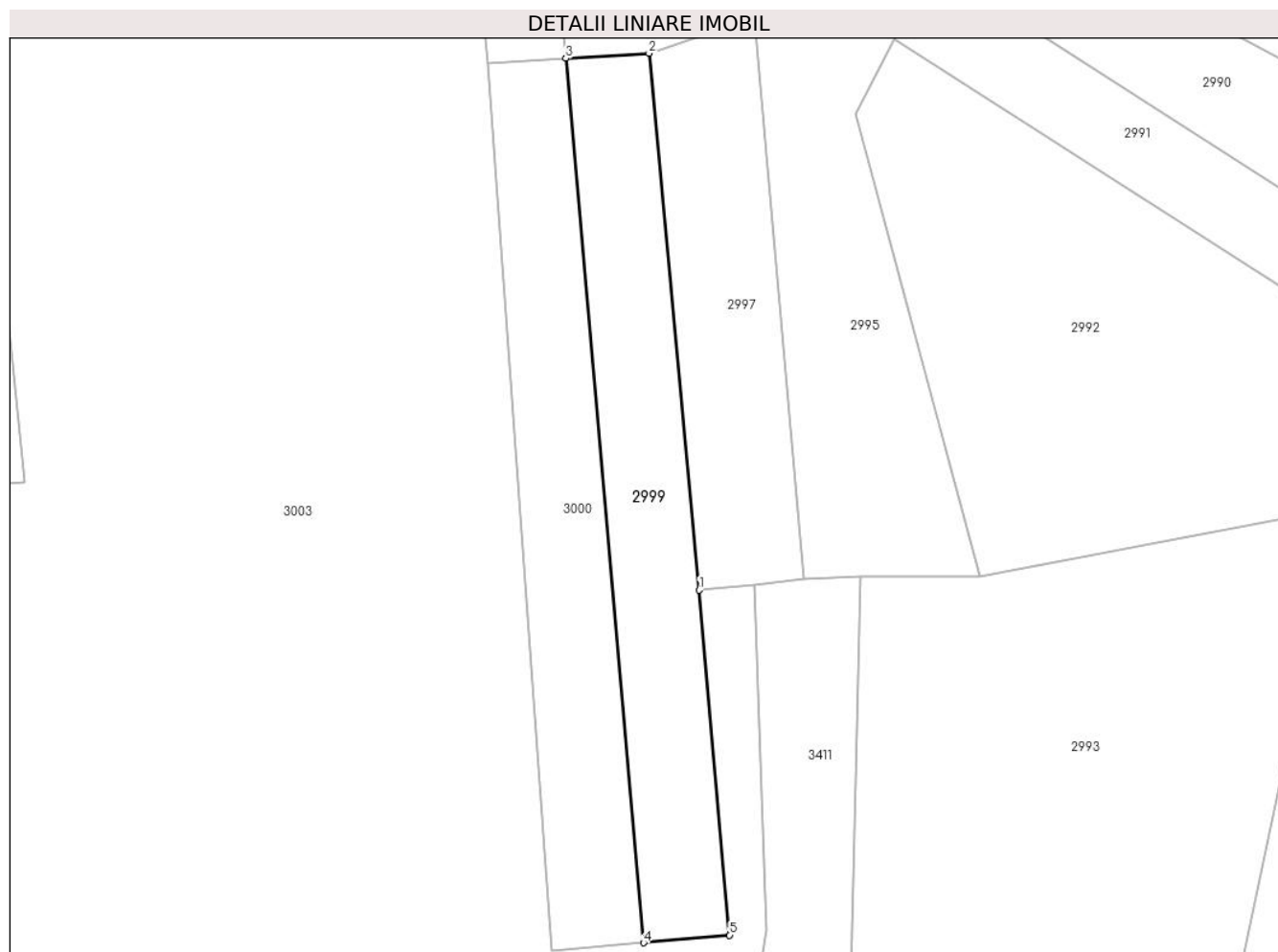
Inscrieri privind dezmembramintele dreptului de proprietate, drepturi reale de garanție și sarcini	Referințe
NU SUNT	

Anexa Nr. 1 La Partea I

Teren

Nr cadastral	Suprafața (mp)*	Observații / Referințe
	900	

* Suprafața este determinată în planul de proiecție Stereo 70.



Date referitoare la teren

Crt	Categorie folosință	Intravilan	Suprafața (mp)	Tarla	Parcelă	Nr. topo	Observații / Referințe
1	pasune	NU	900	2	39/5	-	

Lungime Segmente

1) Valorile lungimilor segmentelor sunt obținute din proiecție în plan.

Punct început	X / Y	Punct sfârșit	X / Y	Lungime segment (** (m)
1	321.390,902 447.833,116	2	321.385,431 447.891,617	58.756
2	321.385,431 447.891,617	3	321.376,349 447.891,072	9.098
3	321.376,349 447.891,072	4	321.384,838 447.794,697	96.748
4	321.384,838 447.794,697	5	321.394,213 447.795,522	9.411
5	321.394,213 447.795,522	1	321.390,902 447.833,116	37.74

**** Lungimile segmentelor sunt determinate în planul de proiecție Stereo 70 și sunt rotunjite la 1 milimetru.**

***** Distanța dintre puncte este formată din segmente cumulate ce sunt mai mici decât valoarea 1 milimetru.**

**DATE DESPRE IMOBILUL NR. 3000**

Oficiul de Cadastru și Publicitate Imobiliară HUNEDOARA
Biroul de Cadastru și Publicitate Imobiliară Hateg

A. Partea I. Descrierea imobilului

TEREN Extravilan

Adresa: Jud. Hunedoara

Nr. Crt	Nr cadastral Nr. topografic	Suprafața* (mp)	Observații / Referințe
A1		900	Sector cadastral:20 Teren neimprejmuit;

B. Partea II. Proprietari și acte

Inscrieri privitoare la dreptul de proprietate și alte drepturi reale	Referințe
1 / 04/01/2024	
Act Administrativ nr. 24501/25, din 08/05/2002 emis de CJSPDAT HUNEDOARA;	
B1	A1
Intabulare, drept de PROPRIETATE, dobandit prin Reconstituire, cota actuala 1/1 1) JURA DANIEL	

C. Partea III. SARCINI .

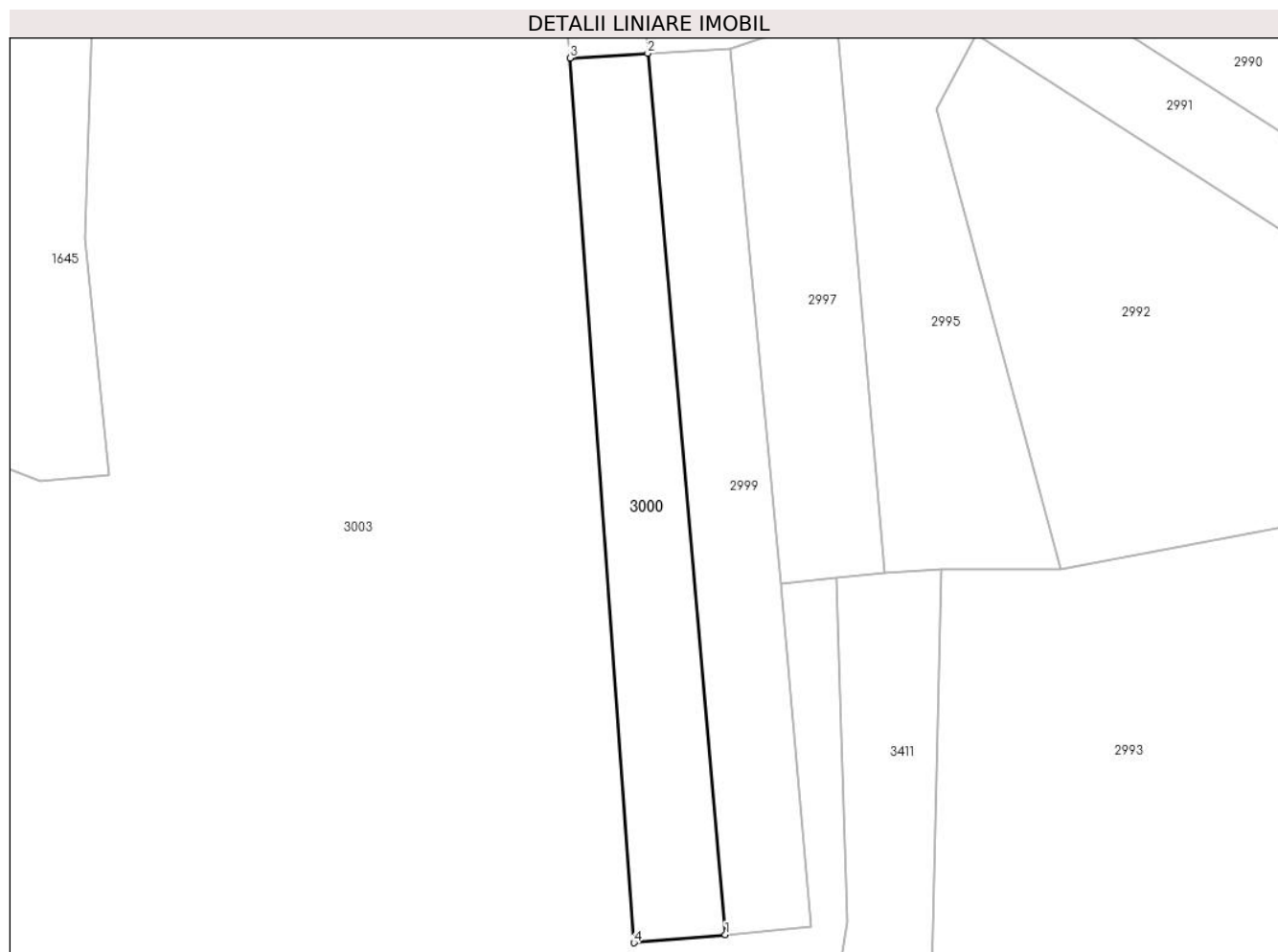
Inscrieri privind dezmembramintele dreptului de proprietate, drepturi reale de garanție și sarcini	Referințe
NU SUNT	

Anexa Nr. 1 La Partea I

Teren

Nr cadastral	Suprafața (mp)*	Observații / Referințe
	900	

* Suprafața este determinată în planul de proiecție Stereo 70.



Date referitoare la teren

Crt	Categorie folosință	Intra vilan	Suprafața (mp)	Tarla	Parcelă	Nr. topo	Observații / Referințe
1	faneata	NU	900	2	39/4	-	

Lungime Segmente

1) Valorile lungimilor segmentelor sunt obținute din proiecție în plan.

Punct început	X / Y	Punct sfârșit	X / Y	Lungime segment (** (m)
1	321.384,838 447.794,697	2	321.376,349 447.891,072	96.748
2	321.376,349 447.891,072	3	321.367,818 447.890,56	8.546
3	321.367,818 447.890,56	4	321.374,836 447.793,816	96.998
4	321.374,836 447.793,816	1	321.384,838 447.794,697	10.041

** Lungimile segmentelor sunt determinate în planul de proiecție Stereo 70 și sunt rotunjite la 1 milimetru.

***** Distanţa dintre puncte este formată din segmente cumulate ce sunt mai mici decât valoarea 1 milimetru.**

**DATE DESPRE IMOBILUL NR. 3001**

Oficiul de Cadastru și Publicitate Imobiliară HUNEDOARA
Biroul de Cadastru și Publicitate Imobiliară Hateg

A. Partea I. Descrierea imobilului

TEREN Extravilan

Adresa: Jud. Hunedoara

Nr. Crt	Nr cadastral Nr. topografic	Suprafața* (mp)	Observații / Referințe
A1		450	Sector cadastral:20 Teren neimprejmuit;

B. Partea II. Proprietari și acte

Inscrieri privitoare la dreptul de proprietate și alte drepturi reale	Referințe
1 / 03/01/2024	
Act Normativ nr. 7, din 13/03/1996 emis de Parlamentul României;	
B1	A1
Intabulare, drept de PROPRIETATE, dobândit prin Lege, cota actuala 1/1	
1) COMUNA SARMIZEGETUSA- REZERVA COMISIEI LOCALE DE FOND FUNCJAR , CIF:4633293	

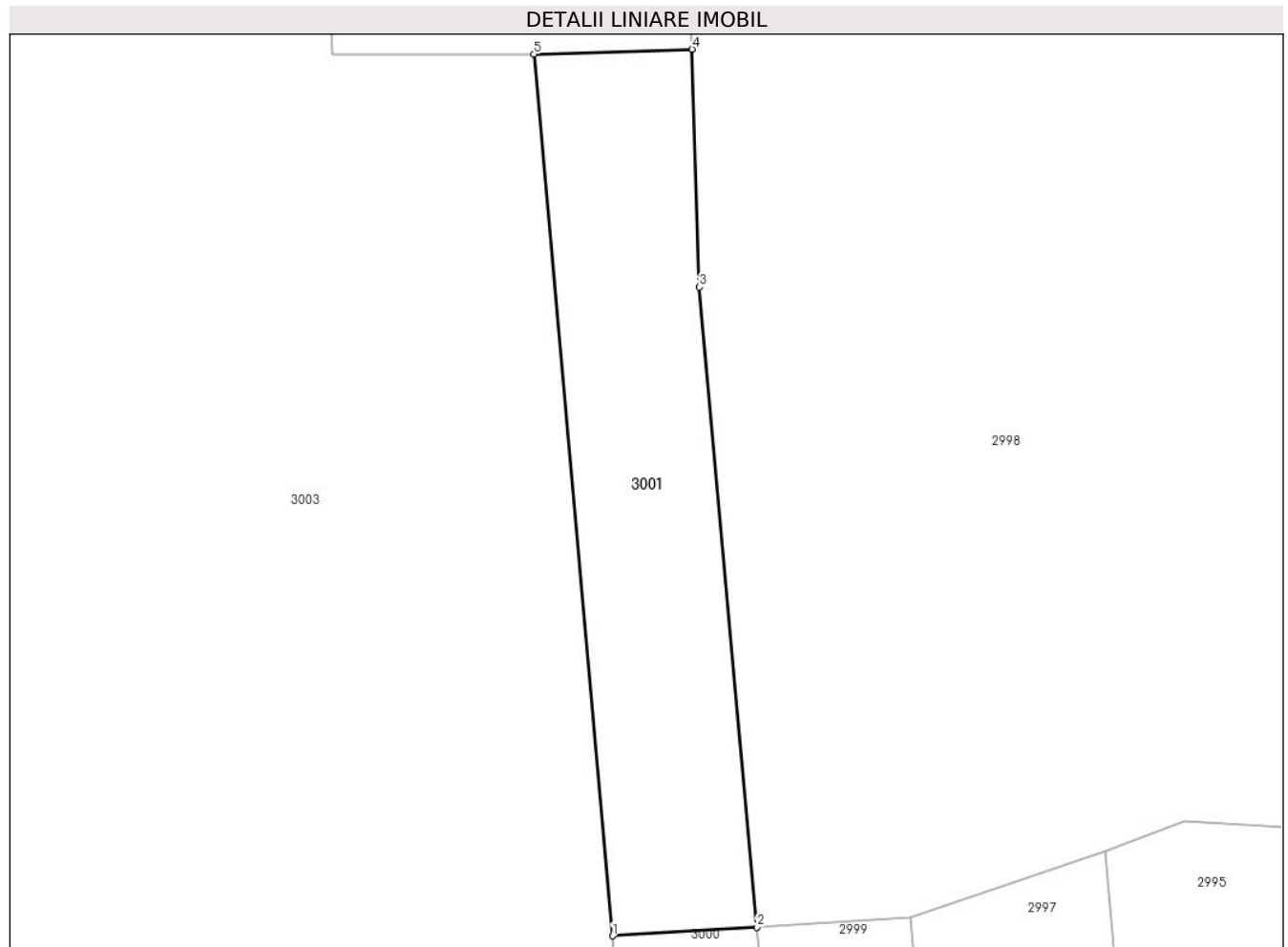
C. Partea III. SARCINI .

Inscrieri privind dezmembramintele dreptului de proprietate, drepturi reale de garanție și sarcini	Referințe
NU SUNT	

Teren

Nr cadastral	Suprafața (mp)*	Observații / Referințe
	450	

* Suprafața este determinată în planul de proiecție Stereo 70.



Date referitoare la teren

Crt	Categorie folosință	Intravilan	Suprafața (mp)	Tarla	Parcelă	Nr. topo	Observații / Referințe
1	faneata	NU	450	-	39/3	-	Împădurită

Lungime Segmente

1) Valorile lungimilor segmentelor sunt obținute din proiecție în plan.

Punct început	X / Y	Punct sfârșit	X / Y	Lungime segment (** (m)
1	321.367,818 447.890,56	2	321.376,349 447.891,072	8.546
2	321.376,349 447.891,072	3	321.372,953 447.928,841	37.921
3	321.372,953 447.928,841	4	321.372,528 447.942,88	14.045
4	321.372,528 447.942,88	5	321.363,191 447.942,597	9.341
5	321.363,191 447.942,597	1	321.367,818 447.890,56	52.242

**** Lungimile segmentelor sunt determinate în planul de proiecție Stereo 70 și sunt rotunjite la 1 milimetru.**

***** Distanța dintre puncte este formată din segmente cumulate ce sunt mai mici decât valoarea 1 milimetru.**

**DATE DESPRE IMOBILUL NR. 3002**

Oficiul de Cadastru și Publicitate Imobiliară HUNEDOARA
Biroul de Cadastru și Publicitate Imobiliară Hateg

A. Partea I. Descrierea imobilului

TEREN Extravilan

Adresa: Jud. Hunedoara

Nr. Crt	Nr cadastral Nr. topografic	Suprafața* (mp)	Observații / Referințe
A1		1.500	Sector cadastral:20 Teren neimprejmuit;

B. Partea II. Proprietari și acte

Inscrieri privitoare la dreptul de proprietate și alte drepturi reale		Referințe
1 / 04/01/2024		
Act Notarial nr. Certificat de moștenitor testamentar nr 67, din 20/05/2013 emis de NP Lupulescu Flavia Laura;		
B1	Intabulare, drept de PROPRIETATE, dobandit prin Succesiune, cota actuala 1/1 1) BOCIAT AURELIAN-ION	A1

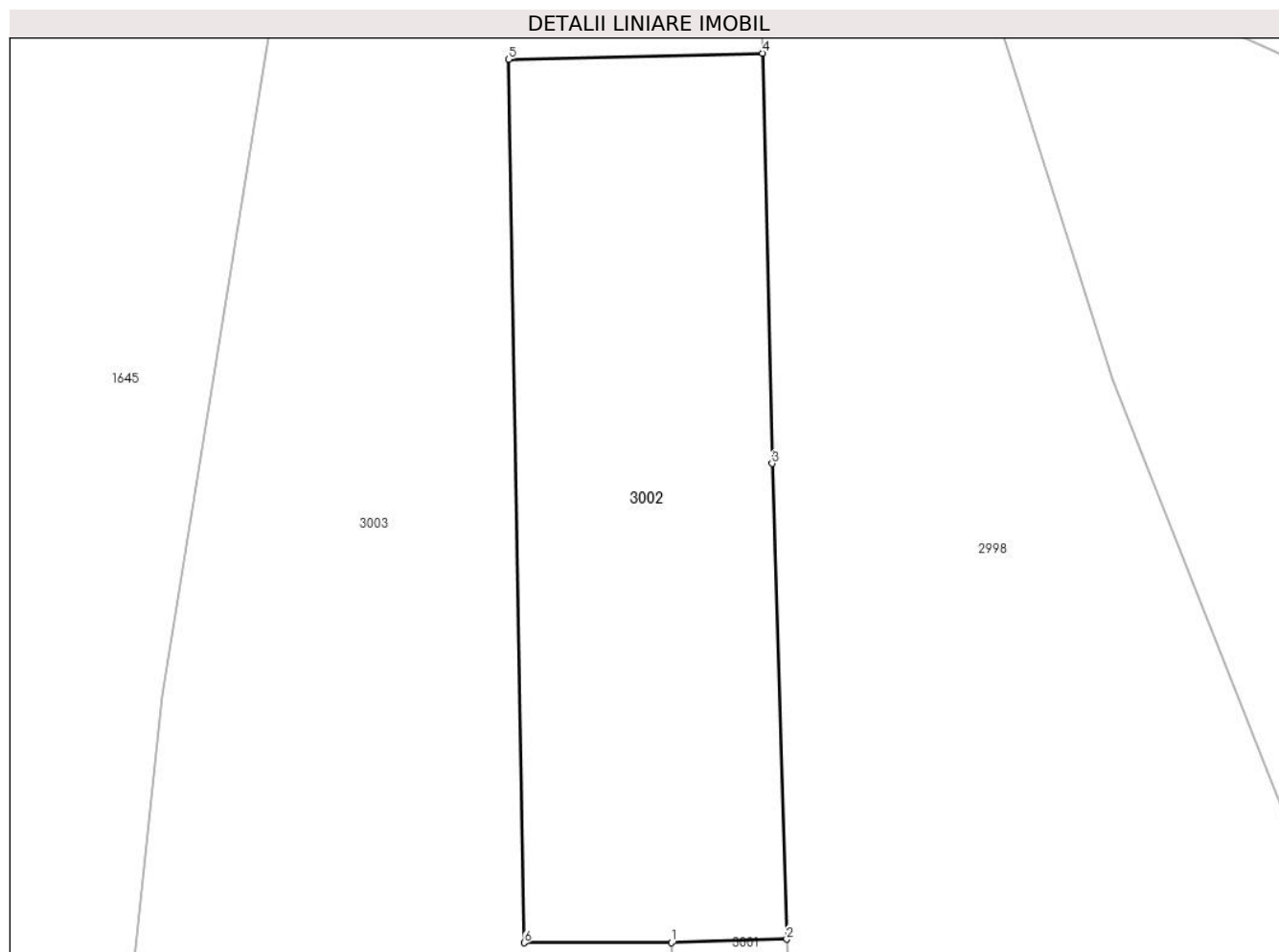
C. Partea III. SARCINI .

Inscrieri privind dezmembramintele dreptului de proprietate, drepturi reale de garanție și sarcini	Referințe
NU SUNT	

Teren

Nr cadastral	Suprafața (mp)*	Observații / Referințe
	1.500	

* Suprafața este determinată în planul de proiecție Stereo 70.



Date referitoare la teren

Crt	Categorie folosință	Intravilan	Suprafața (mp)	Tarla	Parcelă	Nr. topo	Observații / Referințe
1	faneata	NU	1.500	2	39/1	-	

Lungime Segmente

1) Valorile lungimilor segmentelor sunt obținute din proiecție în plan.

Punct început	X / Y	Punct sfârșit	X / Y	Lungime segment (** (m)
1	321.363,191 447.942,597	2	321.372,528 447.942,88	9.341
2	321.372,528 447.942,88	3	321.371,362 447.981,434	38.572
3	321.371,362 447.981,434	4	321.370,567 448.014,692	33.268
4	321.370,567 448.014,692	5	321.349,977 448.014,2	20.596
5	321.349,977 448.014,2	6	321.351,241 447.942,588	71.623

Punct început	X / Y	Punct sfârşit	X / Y	Lungime segment (** (m)
6	321.351,241 447.942,588	1	321.363,191 447.942,597	11.95

** Lungimile segmentelor sunt determinate în planul de proiecţie Stereo 70 şi sunt rotunjite la 1 milimetru.

*** Distanţa dintre puncte este formată din segmente cumulate ce sunt mai mici decât valoarea 1 milimetru.

**DATE DESPRE IMOBILUL NR. 3003**

Oficiul de Cadastru și Publicitate Imobiliară HUNEDOARA
Biroul de Cadastru și Publicitate Imobiliară Hateg

A. Partea I. Descrierea imobilului

TEREN Extravilan

Adresa: Jud. Hunedoara

Nr. Crt	Nr cadastral Nr. topografic	Suprafața* (mp)	Observații / Referințe
A1		29.057	Sector cadastral:20 Teren neimprejmuit;

B. Partea II. Proprietari și acte

Inscrieri privitoare la dreptul de proprietate și alte drepturi reale	Referințe
1 / 03/01/2024	
Act Normativ nr. 7, din 13/03/1996 emis de Parlamentul României;	
B1	A1
Intabulare, drept de PROPRIETATE, dobândit prin Lege, cota actuala 1/1 1) COMUNA SARMIZEGETUSA- REZERVA COMISIEI LOCALE DE FOND FUNCJAR , CIF:4633293	

C. Partea III. SARCINI .

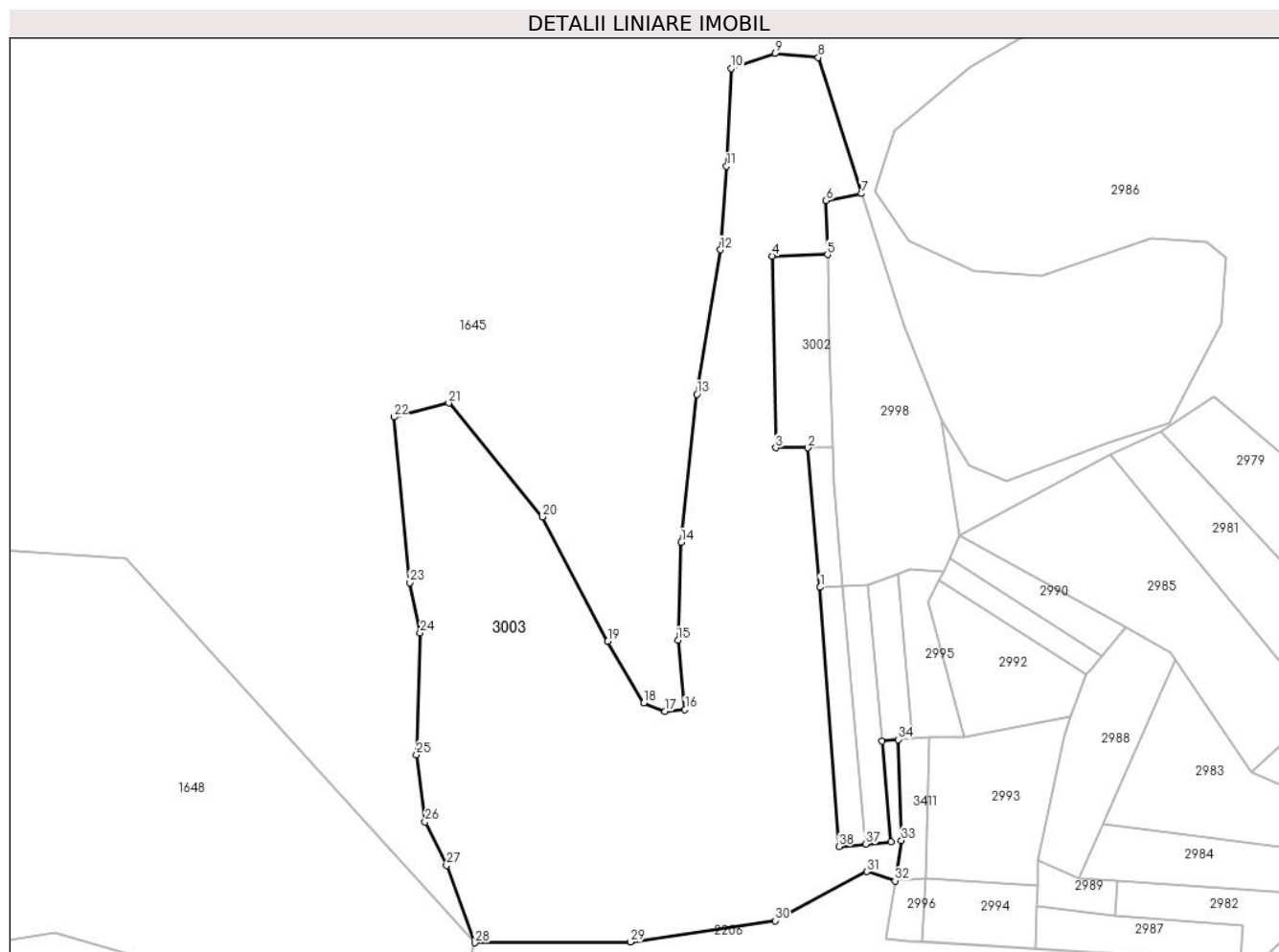
Inscrieri privind dezmembramintele dreptului de proprietate, drepturi reale de garanție și sarcini	Referințe
NU SUNT	

Anexa Nr. 1 La Partea I

Teren

Nr cadastral	Suprafaţa (mp)*	Observaţii / Referinţe
	29.057	

* Suprafaţa este determinată în planul de proiecţie Stereo 70.



Date referitoare la teren

Crt	Categorie folosinţă	Intravilan	Suprafaţa (mp)	Tarla	Parcelă	Nr. topo	Observaţii / Referinţe
1	faneata	NU	29.057	-	-	-	Împădurită

Lungime Segmente

1) Valorile lungimilor segmentelor sunt obţinute din proiecţie în plan.

Punct început	X / Y	Punct sfârşit	X / Y	Lungime segment (** (m)
1	321.367,818 447.890,56	2	321.363,191 447.942,597	52.242
3	321.351,241 447.942,588	4	321.349,977 448.014,2	71.623
5	321.370,567 448.014,692	6	321.370,086 448.034,845	20.159
7	321.383,299 448.037,451	8	321.367,114 448.088,235	53.301
9	321.351,021 448.089,843	10	321.334,68 448.084,152	17.304

Punct început	X / Y	Punct sfârşit	X / Y	Lungime segment (** (m)
2	321.363,191 447.942,597	3	321.351,241 447.942,588	11.95
4	321.349,977 448.014,2	5	321.370,567 448.014,692	20.596
6	321.370,086 448.034,845	7	321.383,299 448.037,451	13.468
8	321.367,114 448.088,235	9	321.351,021 448.089,843	16.173
10	321.334,68 448.084,152	11	321.332,91 448.047,656	36.539

Punct început	X / Y	Punct sfârșit	X / Y	Lungime segment (** (m)
11	321.332,91 448.047,656	12	321.330,601 448.016,506	31.235
13	321.321,825 447.962,605	14	321.316,004 447.907,352	55.559
15	321.314,744 447.870,82	16	321.317,349 447.844,929	26.022
17	321.309,864 447.844,241	18	321.301,986 447.847,39	8.484
19	321.288,532 447.870,459	20	321.264,058 447.916,761	52.372
21	321.229,141 447.959,285	22	321.208,686 447.954,074	21.108
23	321.214,686 447.892,244	24	321.218,497 447.873,605	19.025
25	321.217,093 447.828,11	26	321.220,301 447.803,026	25.288
27	321.228,326 447.786,755	28	321.239,0 447.757,91	30.757
29	321.296,96 447.758,21	30	321.351,057 447.766,161	54.678
31	321.385,32 447.784,43	32	321.395,82 447.781,01	11.043
33	321.398,178 447.796,055	34	321.396,963 447.833,748	37.713
35	321.390,902 447.833,116	36	321.394,213 447.795,522	37.74
37	321.384,838 447.794,697	38	321.374,836 447.793,816	10.041

Punct început	X / Y	Punct sfârșit	X / Y	Lungime segment (** (m)
12	321.330,601 448.016,506	13	321.321,825 447.962,605	54.611
14	321.316,004 447.907,352	15	321.314,744 447.870,82	36.554
16	321.317,349 447.844,929	17	321.309,864 447.844,241	7.517
18	321.301,986 447.847,39	19	321.288,532 447.870,459	26.706
20	321.264,058 447.916,761	21	321.229,141 447.959,285	55.023
22	321.208,686 447.954,074	23	321.214,686 447.892,244	62.12
24	321.218,497 447.873,605	25	321.217,093 447.828,11	45.517
26	321.220,301 447.803,026	27	321.228,326 447.786,755	18.142
28	321.239,0 447.757,91	29	321.296,96 447.758,21	57.961
30	321.351,057 447.766,161	31	321.385,32 447.784,43	38.829
32	321.395,82 447.781,01	33	321.398,178 447.796,055	15.229
34	321.396,963 447.833,748	35	321.390,902 447.833,116	6.094
36	321.394,213 447.795,522	37	321.384,838 447.794,697	9.411
38	321.374,836 447.793,816	1	321.367,818 447.890,56	96.998

** Lungimile segmentelor sunt determinate în planul de proiecție Stereo 70 și sunt rotunjite la 1 milimetru.

*** Distanța dintre puncte este formată din segmente cumulate ce sunt mai mici decât valoarea 1 milimetru.

**DATE DESPRE IMOBILUL NR. 3004**

Oficiul de Cadastru și Publicitate Imobiliară HUNEDOARA
Biroul de Cadastru și Publicitate Imobiliară Hateg

A. Partea I. Descrierea imobilului

TEREN Extravilan

Adresa: Jud. Hunedoara

Nr. Crt	Nr cadastral Nr. topografic	Suprafața* (mp)	Observații / Referințe
A1		1.452	Sector cadastral:20 Teren neimprejmuit;

B. Partea II. Proprietari și acte

Inscrieri privitoare la dreptul de proprietate și alte drepturi reale		Referințe
1 / 03/01/2024		
Act Normativ nr. 7, din 13/03/1996 emis de Parlamentul României;		
B1	Intabulare, drept de PROPRIETATE, dobandit prin Lege, cota actuala 1/1	A1
1) COMUNA SARMIZEGETUSA- REZERVA COMISIEI LOCALE DE FOND FUNCJAR , CIF:4633293		

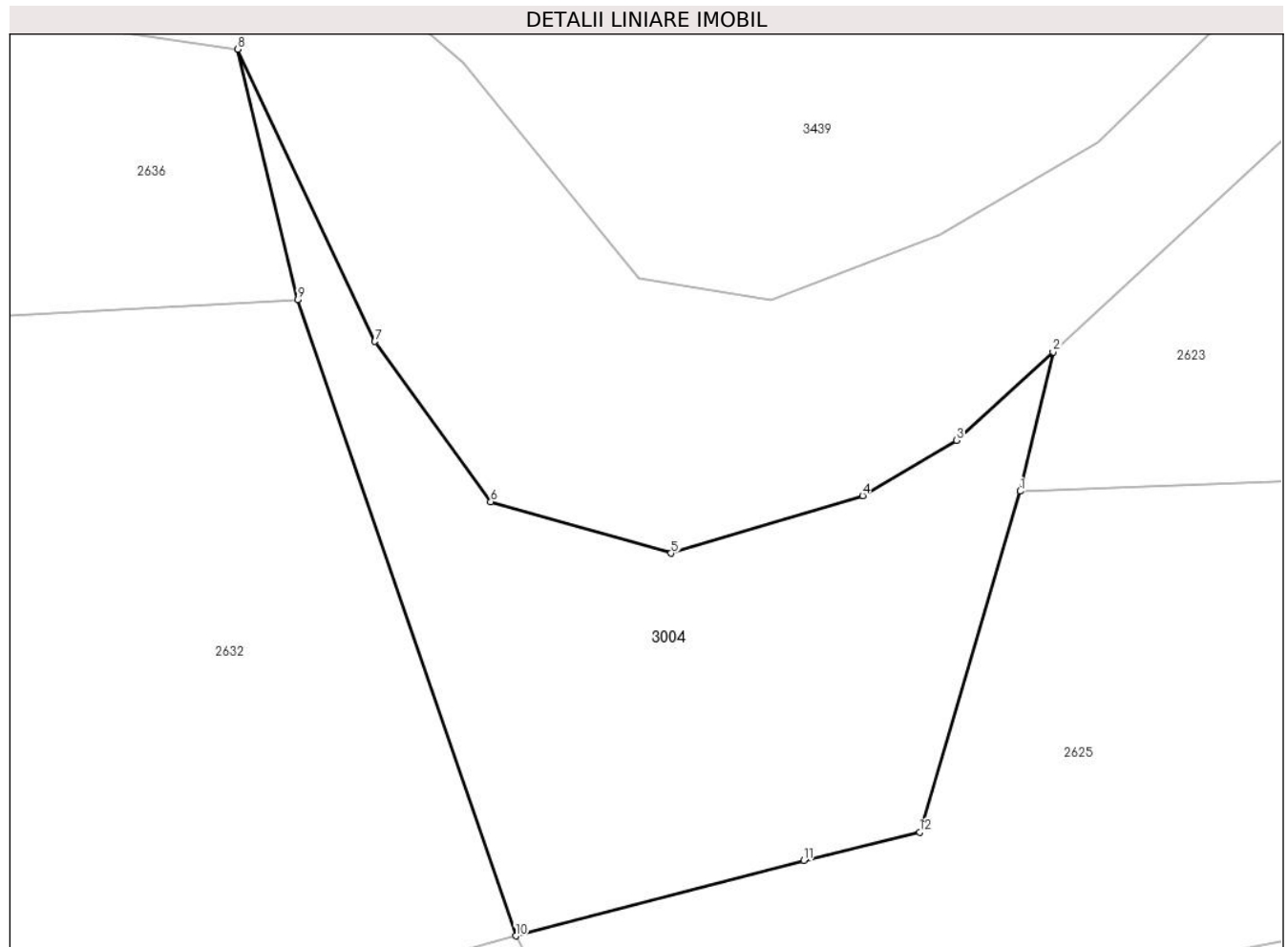
C. Partea III. SARCINI .

Inscrieri privind dezmembramintele dreptului de proprietate, drepturi reale de garanție și sarcini	Referințe
NU SUNT	

Teren

Nr cadastral	Suprafața (mp)*	Observații / Referințe
	1.452	

* Suprafața este determinată în planul de proiecție Stereo 70.



Date referitoare la teren

Crt	Categorie folosință	Intravilan	Suprafața (mp)	Tarla	Parcelă	Nr. topo	Observații / Referințe
1	faneata	NU	1.452	-	163/5	-	

Lungime Segmente

1) Valorile lungimilor segmentelor sunt obținute din proiecție în plan.

Punct început	X / Y	Punct sfârșit	X / Y	Lungime segment (** (m)
1	323.968,132 448.691,054	2	323.970,74 448.702,122	11.371
2	323.970,74 448.702,122	3	323.963,05 448.695,11	10.407
3	323.963,05 448.695,11	4	323.955,581 448.690,691	8.678
4	323.955,581 448.690,691	5	323.940,312 448.686,113	15.941
5	323.940,312 448.686,113	6	323.925,953 448.690,202	14.93

Punct început	X / Y	Punct sfârșit	X / Y	Lungime segment (** (m)
6	323.925,953 448.690,202	7	323.916,711 448.702,975	15.766
7	323.916,711 448.702,975	8	323.905,807 448.726,229	25.684
8	323.905,807 448.726,229	9	323.910,56 448.706,279	20.508
9	323.910,56 448.706,279	10	323.927,934 448.655,659	53.519
10	323.927,934 448.655,659	11	323.950,868 448.661,659	23.706
11	323.950,868 448.661,659	12	323.960,117 448.663,907	9.518
12	323.960,117 448.663,907	1	323.968,132 448.691,054	28.305

** Lungimile segmentelor sunt determinate în planul de proiecție Stereo 70 și sunt rotunjite la 1 milimetru.

*** Distanța dintre puncte este formată din segmente cumulate ce sunt mai mici decât valoarea 1 milimetru.

**DATE DESPRE IMOBILUL NR. 3005**

Oficiul de Cadastru și Publicitate Imobiliară HUNEDOARA
Biroul de Cadastru și Publicitate Imobiliară Hateg

A. Partea I. Descrierea imobilului

TEREN Extravilan

Adresa: Jud. Hunedoara

Nr. Crt	Nr cadastral Nr. topografic	Suprafața* (mp)	Observații / Referințe
A1		600	Sector cadastral:20 Teren neimprejmuit;

B. Partea II. Proprietari și acte

Inscrieri privitoare la dreptul de proprietate și alte drepturi reale	Referințe
1 / 04/01/2024	
Act Administrativ nr. 91054/356, din 08/12/2005 emis de CJSPDAT HUNEDOARA;	
B1	A1
Intabulare, drept de PROPRIETATE, dobandit prin Reconstituire, cota actuala 1/1 1) HUNIADI TIBERIU-TEOFIL	

C. Partea III. SARCINI .

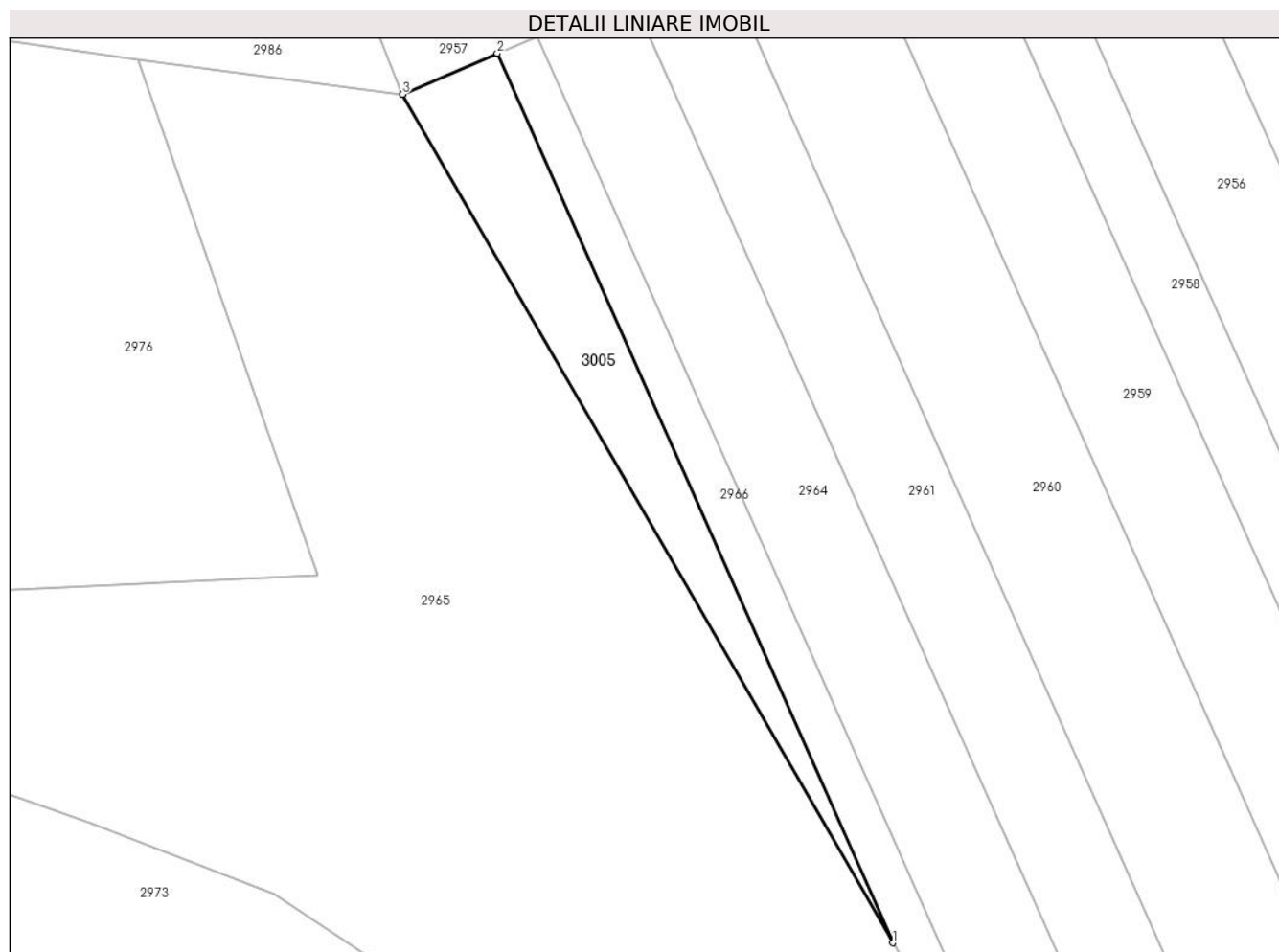
Inscrieri privind dezmembramintele dreptului de proprietate, drepturi reale de garanție și sarcini	Referințe
NU SUNT	

Anexa Nr. 1 La Partea I

Teren

Nr cadastral	Suprafața (mp)*	Observații / Referințe
	600	

* Suprafața este determinată în planul de proiecție Stereo 70.



Date referitoare la teren

Crt	Categorie folosință	Intravilan	Suprafața (mp)	Tarla	Parcelă	Nr. topo	Observații / Referințe
1	faneata	NU	600	2	82/1/1	-	

Lungime Segmente

1) Valorile lungimilor segmentelor sunt obținute din proiecție în plan.

Punct început	X / Y	Punct sfârșit	X / Y	Lungime segment (** (m)
1	321.671,488 447.977,044	2	321.628,255 448.074,145	106.291
2	321.628,255 448.074,145	3	321.617,891 448.069,665	11.291
3	321.617,891 448.069,665	1	321.671,488 447.977,044	107.011

** Lungimile segmentelor sunt determinate în planul de proiecție Stereo 70 și sunt rotunjite la 1 milimetru.

*** Distanța dintre puncte este formată din segmente cumulate ce sunt mai mici decât valoarea 1 milimetru.

**DATE DESPRE IMOBILUL NR. 3006**

Oficiul de Cadastru și Publicitate Imobiliară HUNEDOARA
Biroul de Cadastru și Publicitate Imobiliară Hateg

A. Partea I. Descrierea imobilului

TEREN Extravilan

Adresa: Jud. Hunedoara

Nr. Crt	Nr cadastral Nr. topografic	Suprafața* (mp)	Observații / Referințe
A1		1.300	Sector cadastral:20 Teren neimpregmuit;

B. Partea II. Proprietari și acte

Inscrieri privitoare la dreptul de proprietate și alte drepturi reale		Referințe
1 / 04/01/2024		
Act Administrativ nr. 91054/325, din 30/09/2005 emis de CJSPDAT HUNEDOARA;		
B1	Intabulare, drept de PROPRIETATE, dobandit prin Reconstituire, cota actuala 1/1 1) HOBAN DUMITRU	A1

C. Partea III. SARCINI .

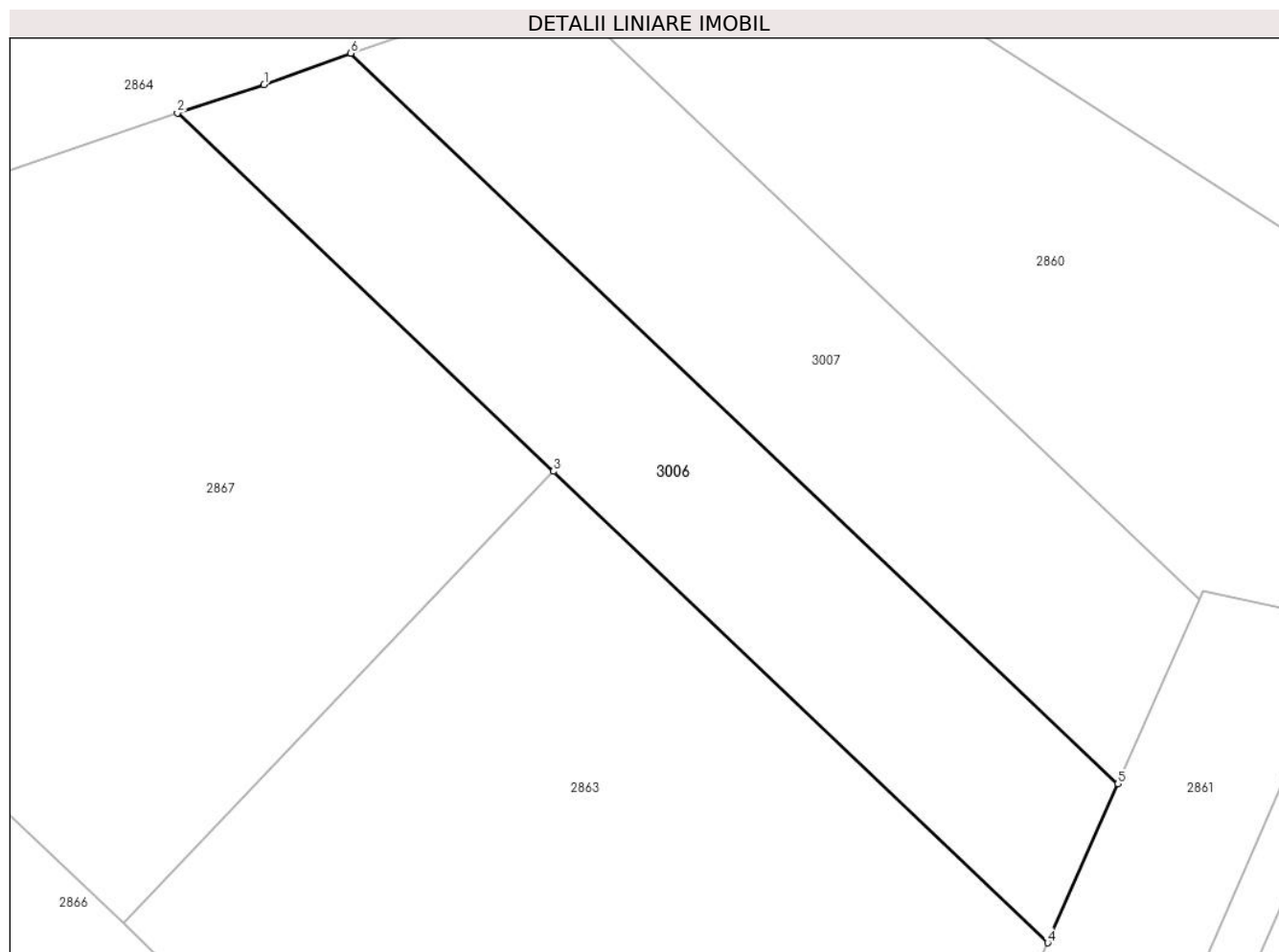
Inscrieri privind dezmembramintele dreptului de proprietate, drepturi reale de garanție și sarcini	Referințe
NU SUNT	

Anexa Nr. 1 La Partea I

Teren

Nr cadastral	Suprafața (mp)*	Observații / Referințe
	1.300	

* Suprafața este determinată în planul de proiecție Stereo 70.



Date referitoare la teren

Crt	Categorie folosință	Intravilan	Suprafața (mp)	Tarla	Parcelă	Nr. topo	Observații / Referințe
1	faneata	NU	1.300	2	100/1/1	-	

Lungime Segmente

1) Valorile lungimilor segmentelor sunt obținute din proiecție în plan.

Punct început	X / Y	Punct sfârșit	X / Y	Lungime segment (** (m)
1	322.185,965 448.000,804	2	322.178,685 447.998,42	7.66
2	322.178,685 447.998,42	3	322.210,292 447.968,331	43.639
3	322.210,292 447.968,331	4	322.251,814 447.928,745	57.368
4	322.251,814 447.928,745	5	322.257,714 447.942,082	14.584
5	322.257,714 447.942,082	6	322.193,266 448.003,435	88.982

Punct început	X / Y	Punct sfârşit	X / Y	Lungime segment (** (m)
6	322.193,266 448.003,435	1	322.185,965 448.000,804	7.761

** Lungimile segmentelor sunt determinate în planul de proiecţie Stereo 70 şi sunt rotunjite la 1 milimetru.

*** Distanţa dintre puncte este formată din segmente cumulate ce sunt mai mici decât valoarea 1 milimetru.

**DATE DESPRE IMOBILUL NR. 3007**

Oficiul de Cadastru și Publicitate Imobiliară HUNEDOARA
Biroul de Cadastru și Publicitate Imobiliară Hateg

A. Partea I. Descrierea imobilului

TEREN Extravilan

Adresa: Jud. Hunedoara

Nr. Crt	Nr cadastral Nr. topografic	Suprafața* (mp)	Observații / Referințe
A1		1.300	Sector cadastral:20 Teren neimprejmuit;

B. Partea II. Proprietari și acte

Inscrieri privitoare la dreptul de proprietate și alte drepturi reale		Referințe
1 / 03/01/2024		
Act Normativ nr. 7, din 13/03/1996 emis de Parlamentul României;		
B1	Intabulare, drept de PROPRIETATE, dobandit prin Lege, cota actuala 1/1	A1
1) COMUNA SARMIZEGETUSA- REZERVA COMISIEI LOCALE DE FOND FUNCJAR , CIF:4633293		

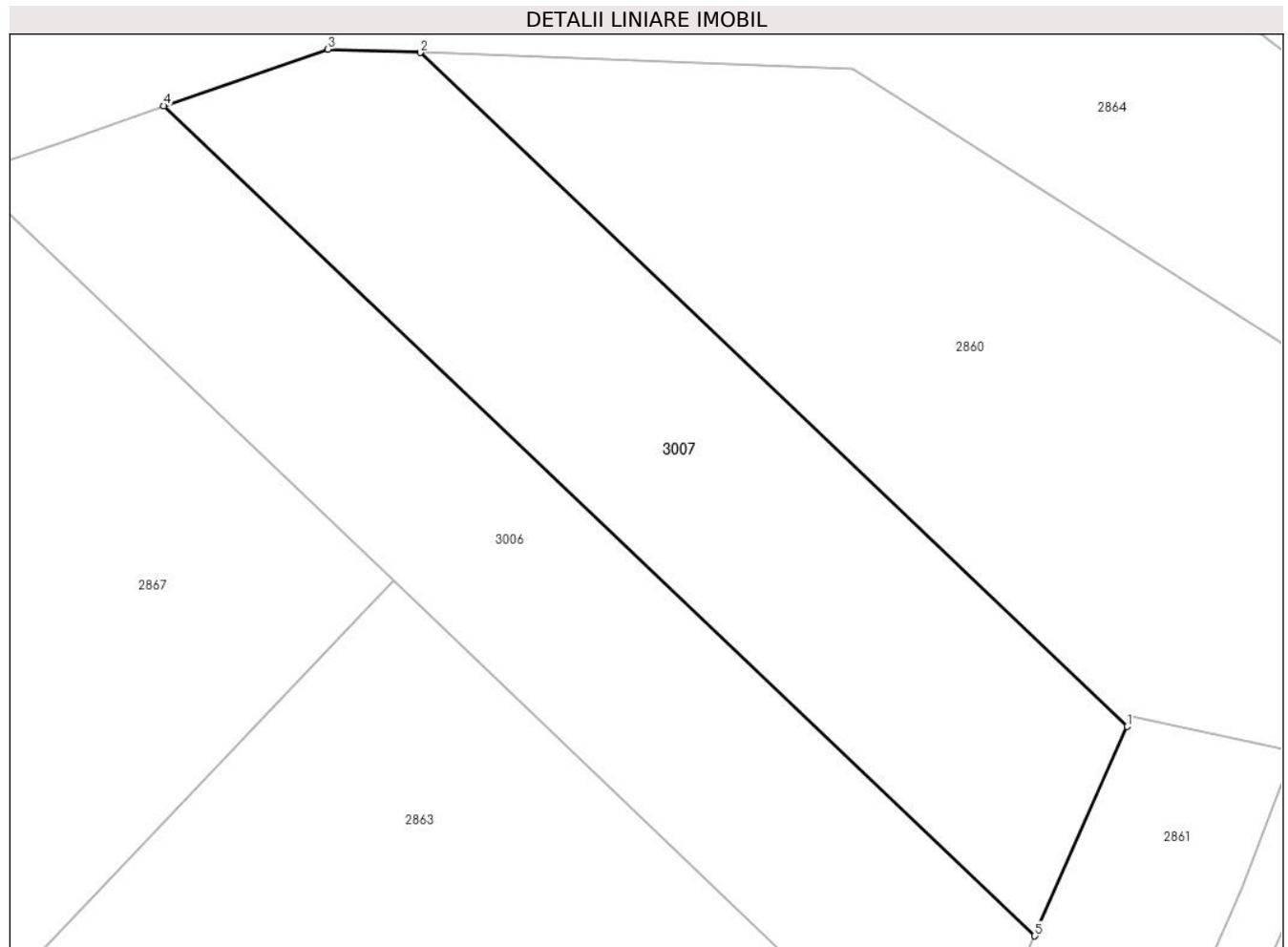
C. Partea III. SARCINI .

Inscrieri privind dezmembramintele dreptului de proprietate, drepturi reale de garanție și sarcini	Referințe
NU SUNT	

Teren

Nr cadastral	Suprafața (mp)*	Observații / Referințe
	1.300	

* Suprafața este determinată în planul de proiecție Stereo 70.



Date referitoare la teren

Crt	Categorie folosință	Intravilan	Suprafața (mp)	Tarla	Parcelă	Nr. topo	Observații / Referințe
1	faneata	NU	1.300	-	100/1/2	-	

Lungime Segmente

1) Valorile lungimilor segmentelor sunt obținute din proiecție în plan.

Punct început	X / Y	Punct sfârșit	X / Y	Lungime segment (** (m)
1	322.264,561 447.957,56	2	322.212,244 448.007,366	72.234
2	322.212,244 448.007,366	3	322.205,419 448.007,615	6.83
3	322.205,419 448.007,615	4	322.193,266 448.003,435	12.852
4	322.193,266 448.003,435	5	322.257,714 447.942,082	88.982
5	322.257,714 447.942,082	1	322.264,561 447.957,56	16.925

**** Lungimile segmentelor sunt determinate în planul de proiecție Stereo 70 și sunt rotunjite la 1 milimetru.**

***** Distanța dintre puncte este formată din segmente cumulate ce sunt mai mici decât valoarea 1 milimetru.**

**DATE DESPRE IMOBILUL NR. 3008**

Oficiul de Cadastru și Publicitate Imobiliară HUNEDOARA
Biroul de Cadastru și Publicitate Imobiliară Hateg

A. Partea I. Descrierea imobilului

TEREN Intravilan

Adresa: Loc. Sarmizegetusa, Jud. Hunedoara

Nr. Crt	Nr cadastral Nr. topografic	Suprafața* (mp)	Observații / Referințe
A1		158	Sector cadastral:25 Teren neimprejmuit;

B. Partea II. Proprietari și acte

Inscrieri privitoare la dreptul de proprietate și alte drepturi reale		Referințe
1 / 04/05/2022		
Act Normativ nr. 1705, din 29/11/2006 emis de Guvernul României (Lege);		
B1	Intabulare, drept de PROPRIETATE, dobandit prin Lege, cota actuala 1/1 1) STATUL ROMÂN-DOMENIUL PUBLIC , CIF:9999999999999	A1
Act Normativ nr. 1705, din 29/11/2006 emis de Guvernul României (Act normativ 107/25.09.1996, Emis de Guvernul României, Lege);		
B2	Intabulare, drept de ADMINISTRARE, dobandit prin Lege, cota actuala 1/1 1) MINISTERUL MEDIULUI, APELOR ȘI PĂDURILOR PRIN ADMINISTRAȚIA NAȚIONALĂ APELE ROMÂNE , CIF:24326056	A1

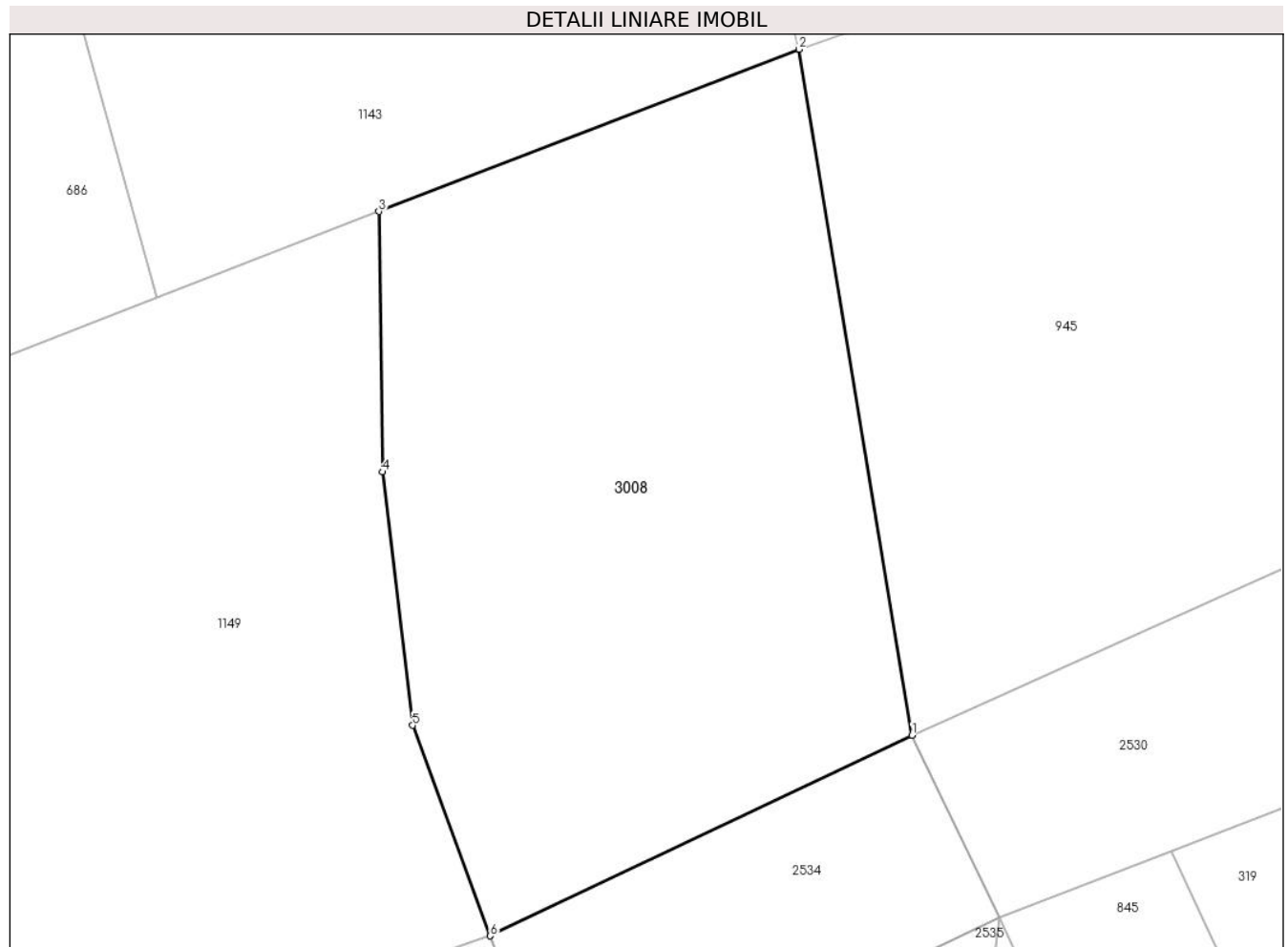
C. Partea III. SARCINI .

Inscrieri privind dezmembramintele dreptului de proprietate, drepturi reale de garanție și sarcini	Referințe
NU SUNT	

Teren

Nr cadastral	Suprafața (mp)*	Observații / Referințe
	158	

* Suprafața este determinată în planul de proiecție Stereo 70.



Date referitoare la teren

Crt	Categorie folosință	Intravilan	Suprafața (mp)	Tarla	Parcelă	Nr. topo	Observații / Referințe
1	ape curgătoare	DA	158	-	-	-	Râușor

Lungime Segmente

1) Valorile lungimilor segmentelor sunt obținute din proiecție în plan.

Punct început	X / Y	Punct sfârșit	X / Y	Lungime segment (** (m)
1	327.004,352 448.963,06	2	327.001,909 448.977,897	15.037
2	327.001,909 448.977,897	3	326.992,812 448.974,387	9.751
3	326.992,812 448.974,387	4	326.992,889 448.968,754	5.634
4	326.992,889 448.968,754	5	326.993,539 448.963,274	5.518
5	326.993,539 448.963,274	6	326.995,224 448.958,719	4.857

Punct început	X / Y	Punct sfârşit	X / Y	Lungime segment (** (m)
6	326.995,224 448.958,719	1	327.004,352 448.963,06	10.108

** Lungimile segmentelor sunt determinate în planul de proiecţie Stereo 70 şi sunt rotunjite la 1 milimetru.

*** Distanţa dintre puncte este formată din segmente cumulate ce sunt mai mici decât valoarea 1 milimetru.

**DATE DESPRE IMOBILUL NR. 3009**

Oficiul de Cadastru și Publicitate Imobiliară HUNEDOARA
Biroul de Cadastru și Publicitate Imobiliară Hateg

A. Partea I. Descrierea imobilului

TEREN Intravilan

Adresa: Loc. Sarmizegetusa, Jud. Hunedoara

Nr. Crt	Nr cadastral Nr. topografic	Suprafața* (mp)	Observații / Referințe
A1		336	Sector cadastral:25 Teren neimprejmuit;

B. Partea II. Proprietari și acte

Inscrieri privitoare la dreptul de proprietate și alte drepturi reale		Referințe
1 / 13/12/2023		
Act Administrativ nr. 21139/90, din 17/04/1996 emis de CJPSDPAT HUNEDOARA;		
B1	Intabulare, drept de PROPRIETATE, dobandit prin Reconstituire, cota actuala 1/1 1) CRISTIAN ROZA 2) CRISTIAN IANAS	A1

C. Partea III. SARCINI .

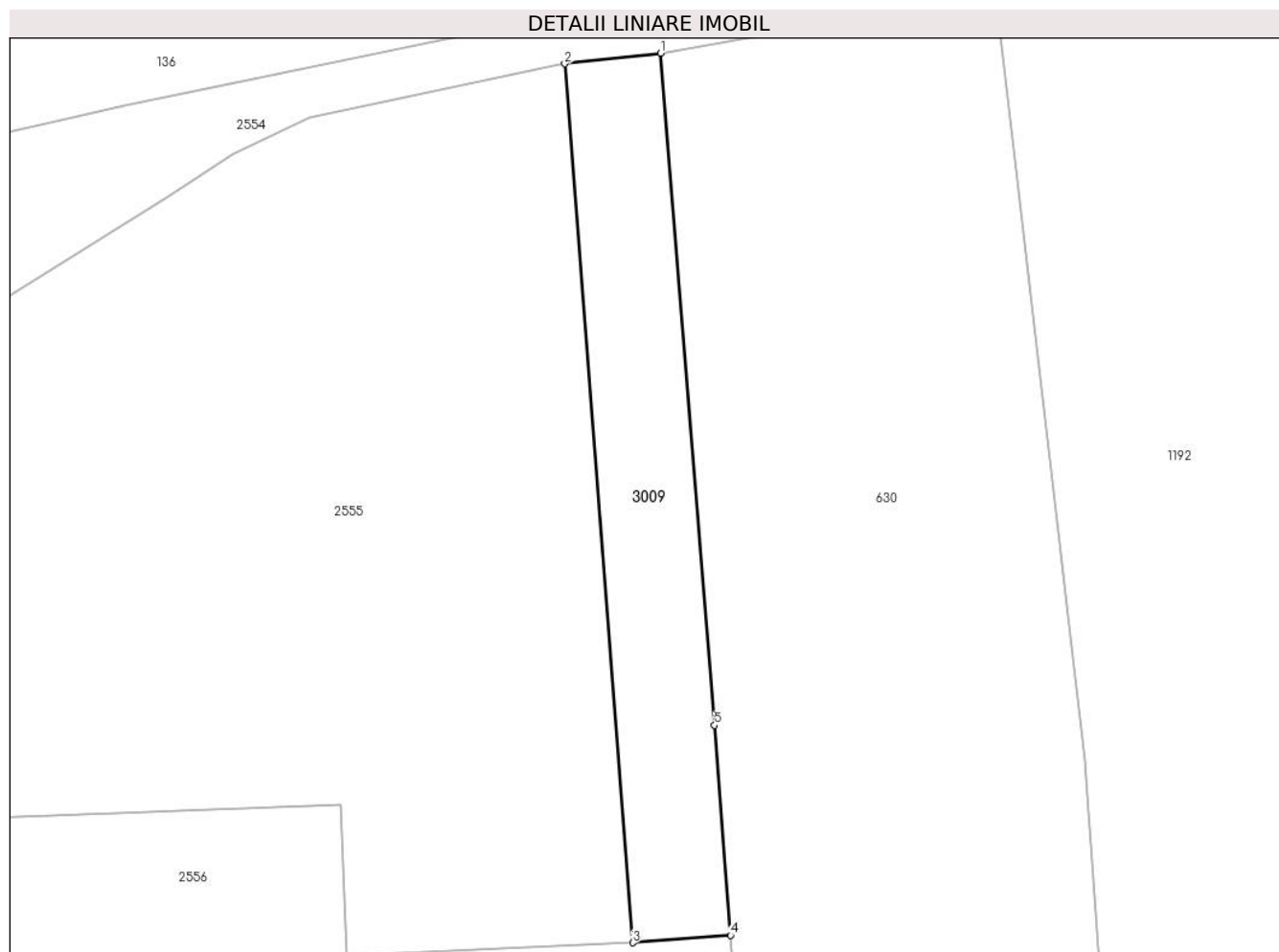
Inscrieri privind dezmembramintele dreptului de proprietate, drepturi reale de garanție și sarcini	Referințe
NU SUNT	

Anexa Nr. 1 La Partea I

Teren

Nr cadastral	Suprafaţa (mp)*	Observații / Referințe
	336	

* Suprafața este determinată în planul de proiecție Stereo 70.



Date referitoare la teren

Crt	Categorie folosință	Intravilan	Suprafața (mp)	Tarla	Parcelă	Nr. topo	Observații / Referințe
1	arabil	DA	336	-	774/2	-	

Lungime Segmente

1) Valorile lungimilor segmentelor sunt obținute din proiecție în plan.

Punct început	X / Y	Punct sfârșit	X / Y	Lungime segment (** (m)
1	326.333,374 448.815,71	2	326.327,393 448.815,051	6.017
2	326.327,393 448.815,051	3	326.331,652 448.760,17	55.046
3	326.331,652 448.760,17	4	326.337,756 448.760,639	6.122
4	326.337,756 448.760,639	5	326.336,75 448.773,747	13.147
5	326.336,75 448.773,747	1	326.333,374 448.815,71	42.099

**** Lungimile segmentelor sunt determinate în planul de proiecție Stereo 70 și sunt rotunjite la 1 milimetru.**

***** Distanța dintre puncte este formată din segmente cumulate ce sunt mai mici decât valoarea 1 milimetru.**

**DATE DESPRE IMOBILUL NR. 3010**

Oficiul de Cadastru și Publicitate Imobiliară HUNEDOARA
Biroul de Cadastru și Publicitate Imobiliară Hateg

A. Partea I. Descrierea imobilului

TEREN Extravilan

Adresa: Jud. Hunedoara

Nr. Crt	Nr cadastral Nr. topografic	Suprafața* (mp)	Observații / Referințe
A1		1.100	Sector cadastral:20 Teren neimpregmuit;

B. Partea II. Proprietari și acte

Inscrieri privitoare la dreptul de proprietate și alte drepturi reale	Referințe
1 / 04/01/2024	
Act Administrativ nr. 41568/93, din 07/02/2001 emis de CJSPDAT HUNEDOARA;	
B1	A1
Intabulare, drept de PROPRIETATE, dobandit prin Reconstituire, cota actuala 1/1	
1) SĂVULESCU MARIA DEFUNCT:Da	

C. Partea III. SARCINI .

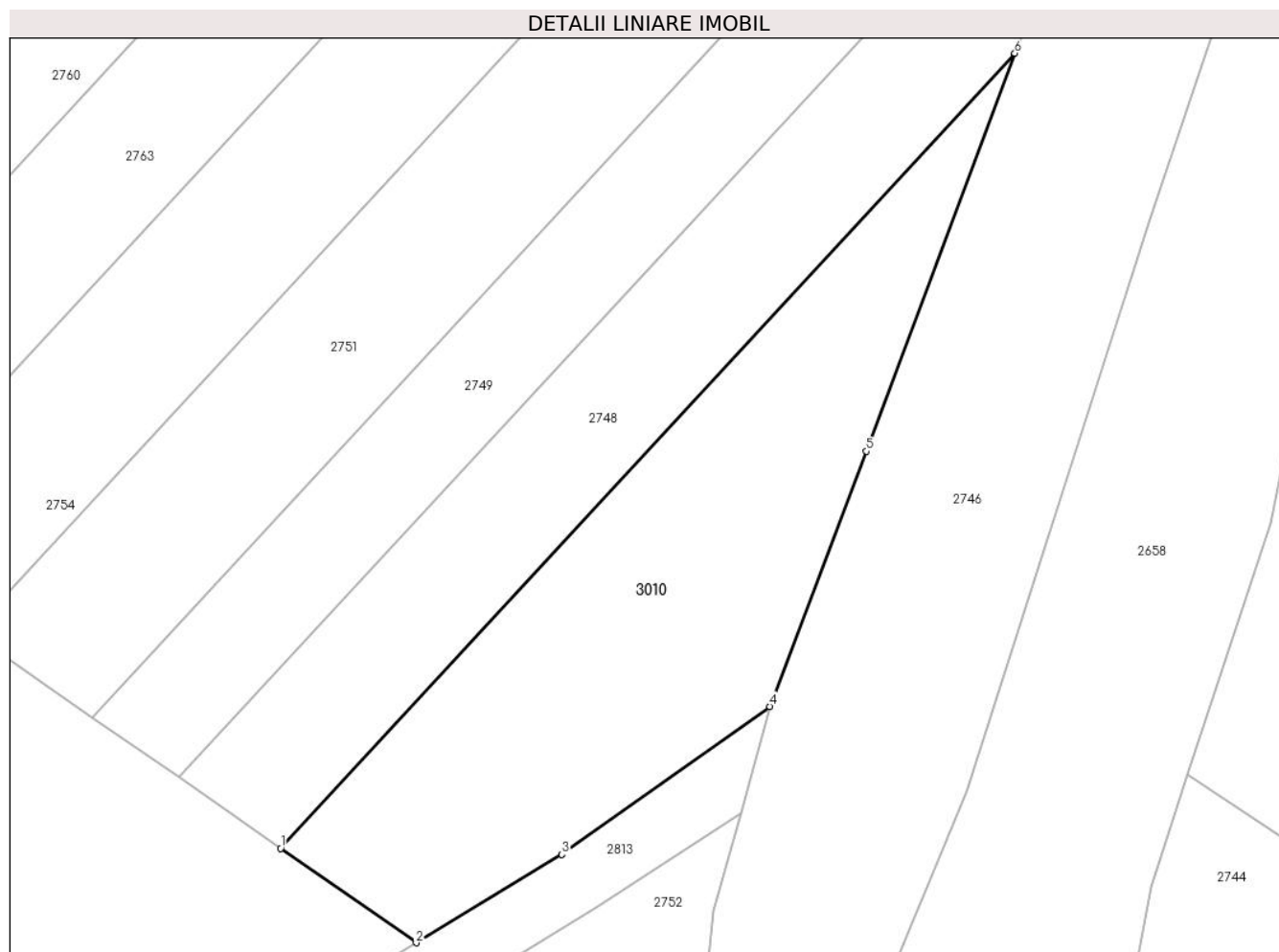
Inscrieri privind dezmembramintele dreptului de proprietate, drepturi reale de garanție și sarcini	Referințe
NU SUNT	

Anexa Nr. 1 La Partea I

Teren

Nr cadastral	Suprafața (mp)*	Observații / Referințe
	1.100	

* Suprafața este determinată în planul de proiecție Stereo 70.



Date referitoare la teren

Crt	Categorie folosință	Intra vilan	Suprafața (mp)	Tarla	Parcelă	Nr. topo	Observații / Referințe
1	faneata	NU	1.100	3	124/25	-	

Lungime Segmente

1) Valorile lungimilor segmentelor sunt obținute din proiecție în plan.

Punct început	X / Y	Punct sfârșit	X / Y	Lungime segment (** (m)
1	322.909,53 448.384,117	2	322.920,23 448.376,682	13.03
2	322.920,23 448.376,682	3	322.931,723 448.383,637	13.434
3	322.931,723 448.383,637	4	322.948,113 448.395,303	20.118
4	322.948,113 448.395,303	5	322.955,739 448.415,408	21.503
5	322.955,739 448.415,408	6	322.967,428 448.446,771	33.47

Punct început	X / Y	Punct sfârşit	X / Y	Lungime segment (** (m)
6	322.967,428 448.446,771	1	322.909,53 448.384,117	85.309

** Lungimile segmentelor sunt determinate în planul de proiecţie Stereo 70 şi sunt rotunjite la 1 milimetru.

*** Distanţa dintre puncte este formată din segmente cumulate ce sunt mai mici decât valoarea 1 milimetru.

**DATE DESPRE IMOBILUL NR. 3011**

Oficiul de Cadastru și Publicitate Imobiliară HUNEDOARA
Biroul de Cadastru și Publicitate Imobiliară Hateg

A. Partea I. Descrierea imobilului

TEREN Extravilan

Adresa: Jud. Hunedoara

Nr. Crt	Nr cadastral Nr. topografic	Suprafața* (mp)	Observații / Referințe
A1		2.240	Sector cadastral:20 Teren neimprijmit;

B. Partea II. Proprietari și acte

Inscrieri privitoare la dreptul de proprietate și alte drepturi reale	Referințe
1 / 04/01/2024	
Act Administrativ nr. 91054/274, din 07/06/2005 emis de CJSPDAT HUNEDOARA;	
B1	A1
Intabulare, drept de PROPRIETATE, dobandit prin Reconstituire, cota actuala 1/1 1) TETOANE ISTVAN	

C. Partea III. SARCINI .

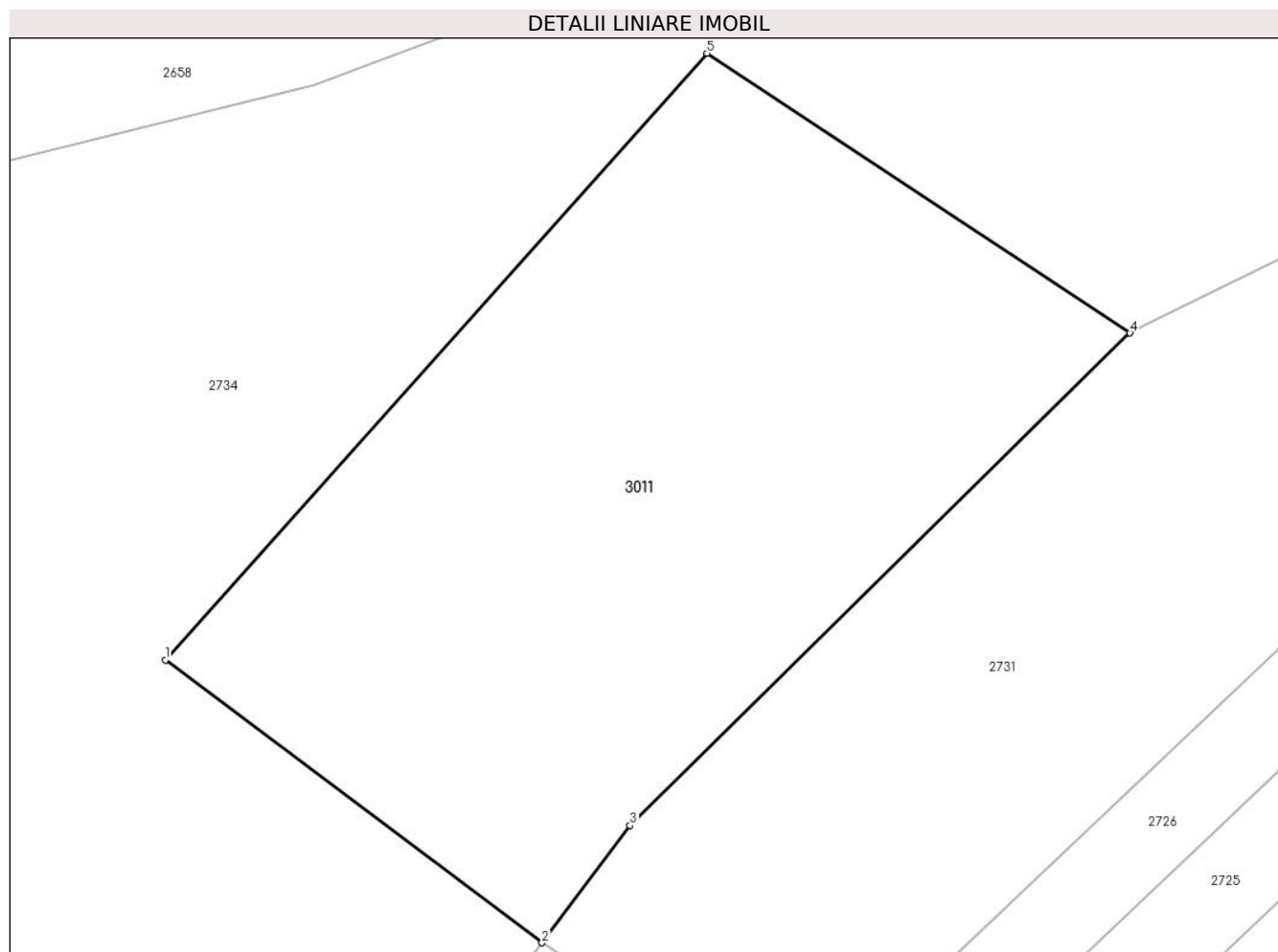
Inscrieri privind dezmembramintele dreptului de proprietate, drepturi reale de garanție și sarcini	Referințe
NU SUNT	

Anexa Nr. 1 La Partea I

Teren

Nr cadastral	Suprafața (mp)*	Observații / Referințe
	2.240	

* Suprafața este determinată în planul de proiecție Stereo 70.



Date referitoare la teren

Crt	Categorie folosință	Intravilan	Suprafața (mp)	Tarla	Parcelă	Nr. topo	Observații / Referințe
1	arabil	NU	2.240	4	136/20	-	

Lungime Segmente

1) Valorile lungimilor segmentelor sunt obținute din proiecție în plan.

Punct început	X / Y	Punct sfârșit	X / Y	Lungime segment (** (m)
1	323.027,799 448.453,935	2	323.056,195 448.432,639	35.494
2	323.056,195 448.432,639	3	323.062,83 448.441,474	11.049
3	323.062,83 448.441,474	4	323.100,534 448.478,575	52.897
4	323.100,534 448.478,575	5	323.068,632 448.499,65	38.235
5	323.068,632 448.499,65	1	323.027,799 448.453,935	61.296

**** Lungimile segmentelor sunt determinate în planul de proiecție Stereo 70 și sunt rotunjite la 1 milimetru.**

***** Distanța dintre puncte este formată din segmente cumulate ce sunt mai mici decât valoarea 1 milimetru.**

**DATE DESPRE IMOBILUL NR. 3012**

Oficiul de Cadastru și Publicitate Imobiliară HUNEDOARA
Biroul de Cadastru și Publicitate Imobiliară Hateg

A. Partea I. Descrierea imobilului

TEREN Extravilan

Adresa: Jud. Hunedoara

Nr. Crt	Nr cadastral Nr. topografic	Suprafața* (mp)	Observații / Referințe
A1		647	Sector cadastral:20 Teren neimprejmuit;

B. Partea II. Proprietari și acte

Inscrieri privitoare la dreptul de proprietate și alte drepturi reale	Referințe
1 / 03/01/2024	
Act Normativ nr. 7, din 13/03/1996 emis de Parlamentul României;	
B1	A1
Intabulare, drept de PROPRIETATE, dobandit prin Lege, cota actuala 1/1 1) COMUNA SARMIZEGETUSA- REZERVA COMISIEI LOCALE DE FOND FUNCJAR , CIF:4633293	

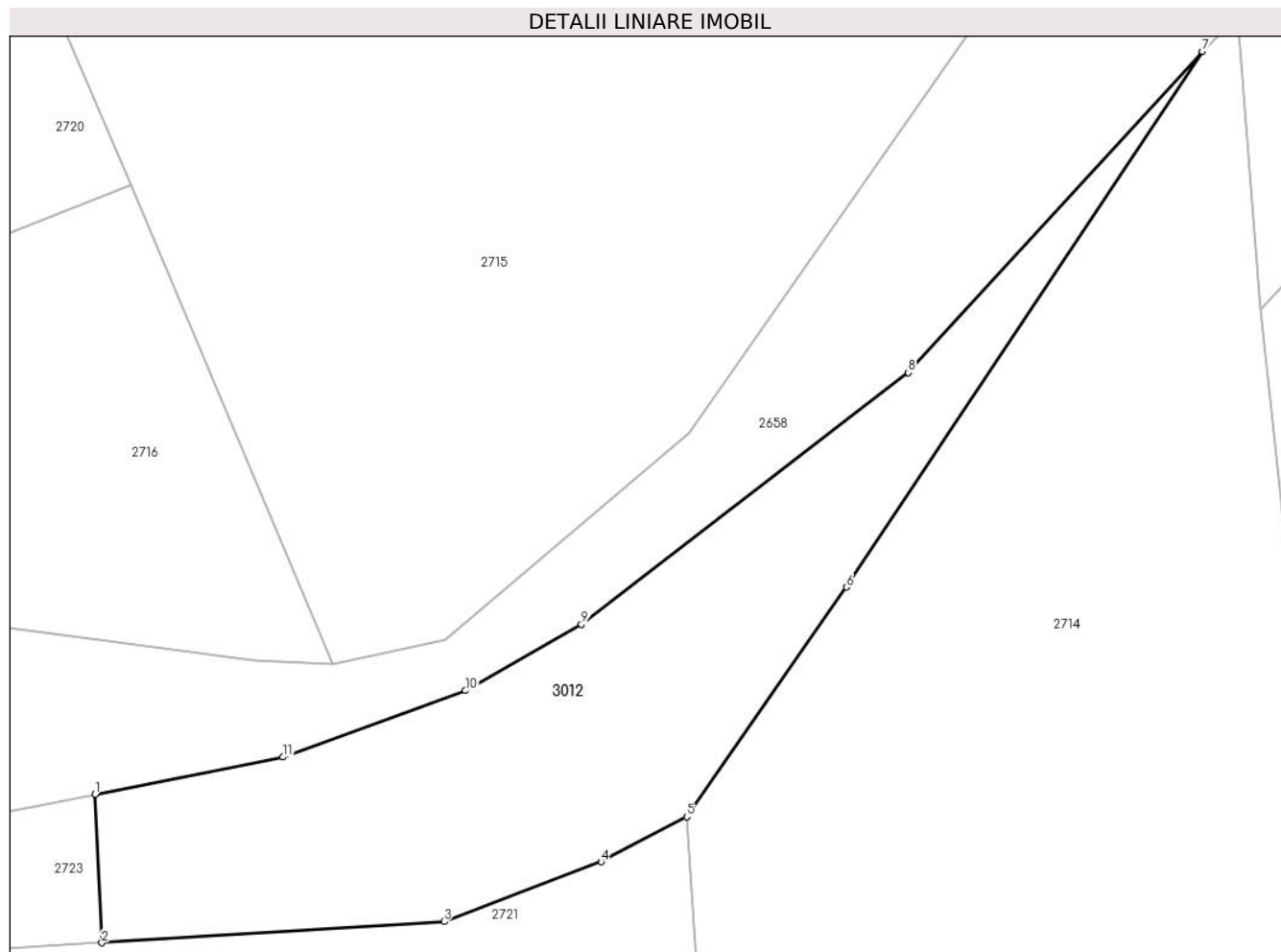
C. Partea III. SARCINI .

Inscrieri privind dezmembramintele dreptului de proprietate, drepturi reale de garanție și sarcini	Referințe
NU SUNT	

Teren

Nr cadastral	Suprafața (mp)*	Observații / Referințe
	647	

* Suprafața este determinată în planul de proiecție Stereo 70.



Date referitoare la teren

Crt	Categorie folosință	Intravilan	Suprafața (mp)	Tarla	Parcelă	Nr. topo	Observații / Referințe
1	faneata	NU	647	-	-	-	

Lungime Segmente

1) Valorile lungimilor segmentelor sunt obținute din proiecție în plan.

Punct început	X / Y	Punct sfârșit	X / Y	Lungime segment (** (m)
1	323.267,695 448.552,389	2	323.268,101 448.543,586	8.812
2	323.268,101 448.543,586	3	323.288,44 448.544,847	20.378
3	323.288,44 448.544,847	4	323.297,781 448.548,392	9.991
4	323.297,781 448.548,392	5	323.302,878 448.551,069	5.757
5	323.302,878 448.551,069	6	323.312,374 448.564,706	16.618

Punct început	X / Y	Punct sfârșit	X / Y	Lungime segment (** (m)
6	323.312,374 448.564,706	7	323.333,527 448.596,511	38.197
7	323.333,527 448.596,511	8	323.316,05 448.577,448	25.862
8	323.316,05 448.577,448	9	323.296,608 448.562,502	24.523
9	323.296,608 448.562,502	10	323.289,718 448.558,556	7.94
10	323.289,718 448.558,556	11	323.278,88 448.554,611	11.534
11	323.278,88 448.554,611	1	323.267,695 448.552,389	11.404

** Lungimile segmentelor sunt determinate în planul de proiecție Stereo 70 și sunt rotunjite la 1 milimetru.

*** Distanța dintre puncte este formată din segmente cumulate ce sunt mai mici decât valoarea 1 milimetru.

**DATE DESPRE IMOBILUL NR. 3013**

Oficiul de Cadastru și Publicitate Imobiliară HUNEDOARA
Biroul de Cadastru și Publicitate Imobiliară Hateg

A. Partea I. Descrierea imobilului

TEREN Intravilan

Adresa: Loc. Sarmizegetusa, Jud. Hunedoara

Nr. Crt	Nr cadastral Nr. topografic	Suprafața* (mp)	Observații / Referințe
A1		1.804	Sector cadastral:25 Teren neimprejmuit;

B. Partea II. Proprietari și acte

Inscrieri privitoare la dreptul de proprietate și alte drepturi reale		Referințe
1 / 03/01/2024		
Act Notarial nr. 7, din 13/03/1996 emis de Parlamentul României;		
B1	Inscrierea provizorie, drept de PROPRIETATE, dobandit prin Lege, cota actuala 1/1	A1
1) COMUNA SARMIZEGETUSA , CIF:4633293, Proprietar neidentificat		

C. Partea III. SARCINI .

Inscrieri privind dezmembramintele dreptului de proprietate, drepturi reale de garanție și sarcini	Referințe
NU SUNT	

Teren

Nr cadastral	Suprafața (mp)*	Observații / Referințe
	1.804	

* Suprafața este determinată în planul de proiecție Stereo 70.



Date referitoare la teren

Crt	Categorie folosință	Intravilan	Suprafața (mp)	Tarla	Parcelă	Nr. topo	Observații / Referințe
1	faneata	DA	1.804	-	-	-	

Lungime Segmente

1) Valorile lungimilor segmentelor sunt obținute din proiecție în plan.

Punct început	X / Y	Punct sfârșit	X / Y	Lungime segment (** (m)
1	326.729,406 448.735,791	2	326.719,928 448.733,855	9.674
2	326.719,928 448.733,855	3	326.738,621 448.646,545	89.289
3	326.738,621 448.646,545	4	326.739,766 448.646,682	1.153
4	326.739,766 448.646,682	5	326.757,607 448.648,707	17.956
5	326.757,607 448.648,707	6	326.740,523 448.737,981	90.894

Punct început	X / Y	Punct sfârşit	X / Y	Lungime segment (** (m)
6	326.740,523 448.737,981	1	326.729,406 448.735,791	11.331

** Lungimile segmentelor sunt determinate în planul de proiecţie Stereo 70 şi sunt rotunjite la 1 milimetru.

*** Distanţa dintre puncte este formată din segmente cumulate ce sunt mai mici decât valoarea 1 milimetru.

**DATE DESPRE IMOBILUL NR. 3014**

Oficiul de Cadastru și Publicitate Imobiliară HUNEDOARA
Biroul de Cadastru și Publicitate Imobiliară Hateg

A. Partea I. Descrierea imobilului

TEREN Extravilan

Adresa: Jud. Hunedoara

Nr. Crt	Nr cadastral Nr. topografic	Suprafața* (mp)	Observații / Referințe
A1		11.655	Sector cadastral:20 Teren neimprejmuit;

B. Partea II. Proprietari și acte

Inscrieri privitoare la dreptul de proprietate și alte drepturi reale	Referințe
1 / 03/01/2024	
Act Normativ nr. 7, din 13/03/1996 emis de Parlamentul României;	
B1	A1
Intabulare, drept de PROPRIETATE, dobândit prin Lege, cota actuala 1/1 1) COMUNA SARMIZEGETUSA- REZERVA COMISIEI LOCALE DE FOND FUNCJAR , CIF:4633293	

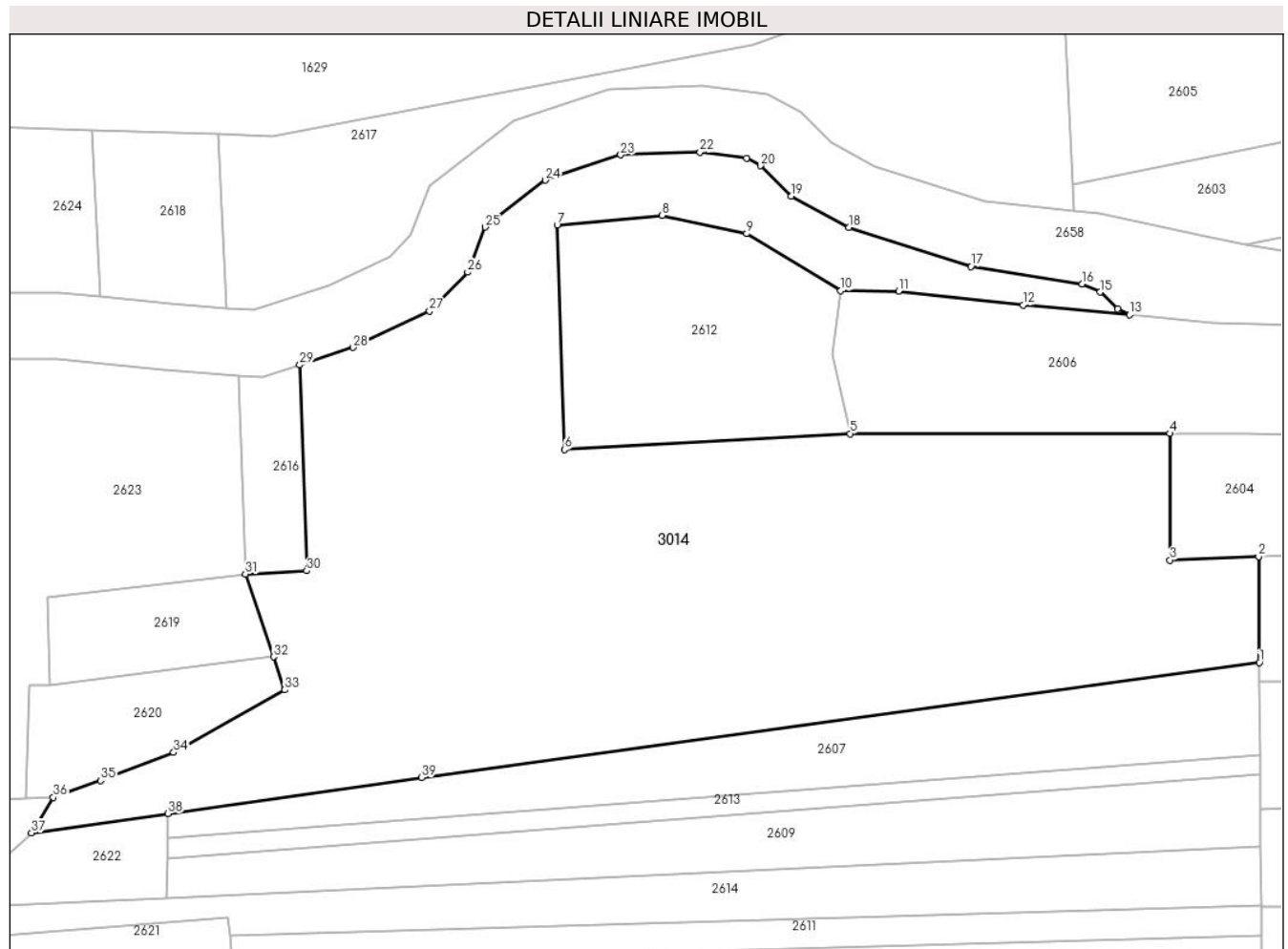
C. Partea III. SARCINI .

Inscrieri privind dezmembramintele dreptului de proprietate, drepturi reale de garanție și sarcini	Referințe
NU SUNT	

Teren

Nr cadastral	Suprafața (mp)*	Observații / Referințe
	11.655	

* Suprafața este determinată în planul de proiecție Stereo 70.



Date referitoare la teren

Crt	Categorie folosință	Intravilan	Suprafața (mp)	Tarla	Parcelă	Nr. topo	Observații / Referințe
1	faneata	NU	11.655	-	-	-	

Lungime Segmente

1) Valorile lungimilor segmentelor sunt obținute din proiecție în plan.

Punct început	X / Y	Punct sfârșit	X / Y	Lungime segment (** (m)
1	324.277,388 448.718,737	2	324.277,244 448.737,909	19.173
3	324.261,21 448.737,246	4	324.261,188 448.760,106	22.86
5	324.203,382 448.760,08	6	324.151,724 448.757,231	51.737
7	324.150,396 448.797,794	8	324.169,389 448.799,494	19.069
9	324.184,681 448.796,213	10	324.201,676 448.785,895	19.882

Punct început	X / Y	Punct sfârșit	X / Y	Lungime segment (** (m)
2	324.277,244 448.737,909	3	324.261,21 448.737,246	16.048
4	324.261,188 448.760,106	5	324.203,382 448.760,08	57.806
6	324.151,724 448.757,231	7	324.150,396 448.797,794	40.585
8	324.169,389 448.799,494	9	324.184,681 448.796,213	15.64
10	324.201,676 448.785,895	11	324.212,16 448.785,851	10.484

Punct început	X / Y	Punct sfârșit	X / Y	Lungime segment (** (m)
11	324.212,16 448.785,851	12	324.234,669 448.783,309	22.652
13	324.253,935 448.781,559	14	324.251,771 448.782,66	2.428
15	324.248,557 448.785,661	16	324.245,349 448.787,159	3.541
17	324.225,215 448.790,287	18	324.203,137 448.797,338	23.177
19	324.192,757 448.802,992	20	324.187,149 448.808,504	7.863
21	324.184,686 448.809,879	22	324.176,23 448.810,9	8.517
23	324.161,9 448.810,431	24	324.148,24 448.805,885	14.397
25	324.137,349 448.797,412	26	324.134,219 448.789,252	8.74
27	324.127,348 448.782,226	28	324.113,518 448.775,669	15.306
29	324.103,871 448.772,512	30	324.105,122 448.735,309	37.224
31	324.094,031 448.734,745	32	324.099,104 448.719,773	15.808
33	324.101,147 448.713,808	34	324.081,04 448.702,505	23.066
35	324.067,846 448.697,401	36	324.059,283 448.694,397	9.075
37	324.055,344 448.687,969	38	324.080,058 448.691,468	24.96
39	324.125,922 448.697,96	1	324.277,388 448.718,737	152.884

Punct început	X / Y	Punct sfârșit	X / Y	Lungime segment (** (m)
12	324.234,669 448.783,309	13	324.253,935 448.781,559	19.345
14	324.251,771 448.782,66	15	324.248,557 448.785,661	4.397
16	324.245,349 448.787,159	17	324.225,215 448.790,287	20.376
18	324.203,137 448.797,338	19	324.192,757 448.802,992	11.82
20	324.187,149 448.808,504	21	324.184,686 448.809,879	2.821
22	324.176,23 448.810,9	23	324.161,9 448.810,431	14.338
24	324.148,24 448.805,885	25	324.137,349 448.797,412	13.799
26	324.134,219 448.789,252	27	324.127,348 448.782,226	9.827
28	324.113,518 448.775,669	29	324.103,871 448.772,512	10.15
30	324.105,122 448.735,309	31	324.094,031 448.734,745	11.105
32	324.099,104 448.719,773	33	324.101,147 448.713,808	6.305
34	324.081,04 448.702,505	35	324.067,846 448.697,401	14.147
36	324.059,283 448.694,397	37	324.055,344 448.687,969	7.539
38	324.080,058 448.691,468	39	324.125,922 448.697,96	46.321

** Lungimile segmentelor sunt determinate în planul de proiecție Stereo 70 și sunt rotunjite la 1 milimetru.

*** Distanța dintre puncte este formată din segmente cumulate ce sunt mai mici decât valoarea 1 milimetru.

**DATE DESPRE IMOBILUL NR. 3015**

Oficiul de Cadastru și Publicitate Imobiliară HUNEDOARA
Biroul de Cadastru și Publicitate Imobiliară Hateg

A. Partea I. Descrierea imobilului

TEREN Extravilan

Adresa: Jud. Hunedoara

Nr. Crt	Nr cadastral Nr. topografic	Suprafața* (mp)	Observații / Referințe
A1		533	Sector cadastral:20 Teren neimprejmuit;

B. Partea II. Proprietari și acte

Inscrieri privitoare la dreptul de proprietate și alte drepturi reale	Referințe
1 / 03/01/2024	
Act Normativ nr. 7, din 13/03/1996 emis de Parlamentul României;	
B1	A1
Intabulare, drept de PROPRIETATE, dobandit prin Lege, cota actuala 1/1 1) COMUNA SARMIZEGETUSA- REZERVA COMISIEI LOCALE DE FOND FUNCJAR , CIF:4633293	

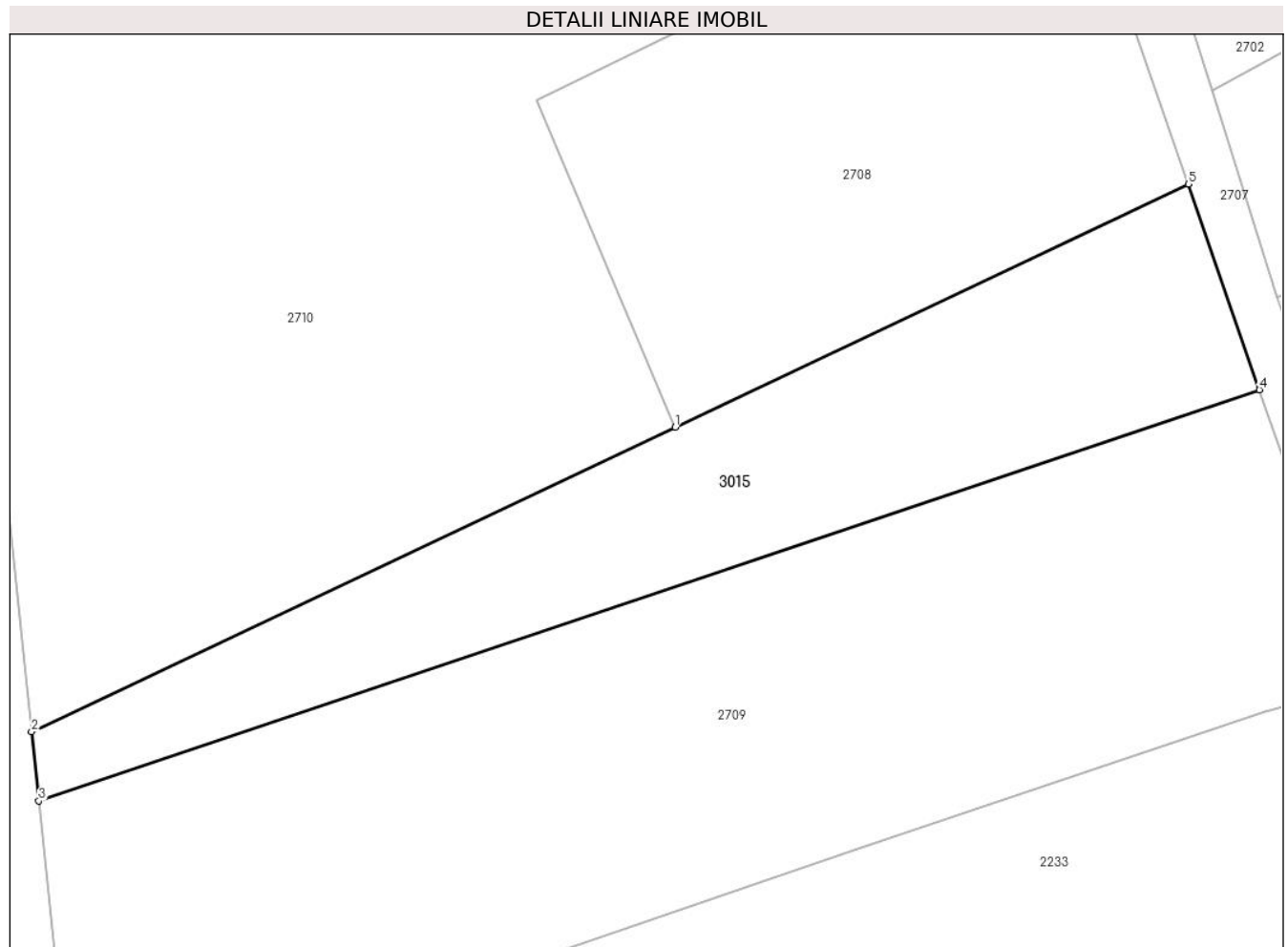
C. Partea III. SARCINI .

Inscrieri privind dezmembramintele dreptului de proprietate, drepturi reale de garanție și sarcini	Referințe
NU SUNT	

Teren

Nr cadastral	Suprafața (mp)*	Observații / Referințe
	533	

* Suprafața este determinată în planul de proiecție Stereo 70.



Date referitoare la teren

Crt	Categorie folosință	Intra vilan	Suprafața (mp)	Tarla	Parcelă	Nr. topo	Observații / Referințe
1	faneata	NU	533	-	-	-	

Lungime Segmente

1) Valorile lungimilor segmentelor sunt obținute din proiecție în plan.

Punct început	X / Y	Punct sfârșit	X / Y	Lungime segment (** (m)
1	323.378,006 448.539,296	2	323.343,18 448.522,822	38.526
2	323.343,18 448.522,822	3	323.343,576 448.519,084	3.759
3	323.343,576 448.519,084	4	323.409,629 448.541,317	69.694
4	323.409,629 448.541,317	5	323.405,784 448.552,435	11.764
5	323.405,784 448.552,435	1	323.378,006 448.539,296	30.729

**** Lungimile segmentelor sunt determinate în planul de proiecție Stereo 70 și sunt rotunjite la 1 milimetru.**

***** Distanța dintre puncte este formată din segmente cumulate ce sunt mai mici decât valoarea 1 milimetru.**

**DATE DESPRE IMOBILUL NR. 3016**

Oficiul de Cadastru și Publicitate Imobiliară HUNEDOARA
Biroul de Cadastru și Publicitate Imobiliară Hateg

A. Partea I. Descrierea imobilului

TEREN Extravilan

Adresa: Jud. Hunedoara

Nr. Crt	Nr cadastral Nr. topografic	Suprafața* (mp)	Observații / Referințe
A1		1.100	Sector cadastral:20 Teren neimprejmuit;

B. Partea II. Proprietari și acte

Inscrieri privitoare la dreptul de proprietate și alte drepturi reale	Referințe
1 / 03/01/2024	
Act Normativ nr. 7, din 13/03/1996 emis de Parlamentul României;	
B1	A1
Intabulare, drept de PROPRIETATE, dobandit prin Lege, cota actuala 1/1 1) COMUNA SARMIZEGETUSA- REZERVA COMISIEI LOCALE DE FOND FUNCJAR , CIF:4633293	

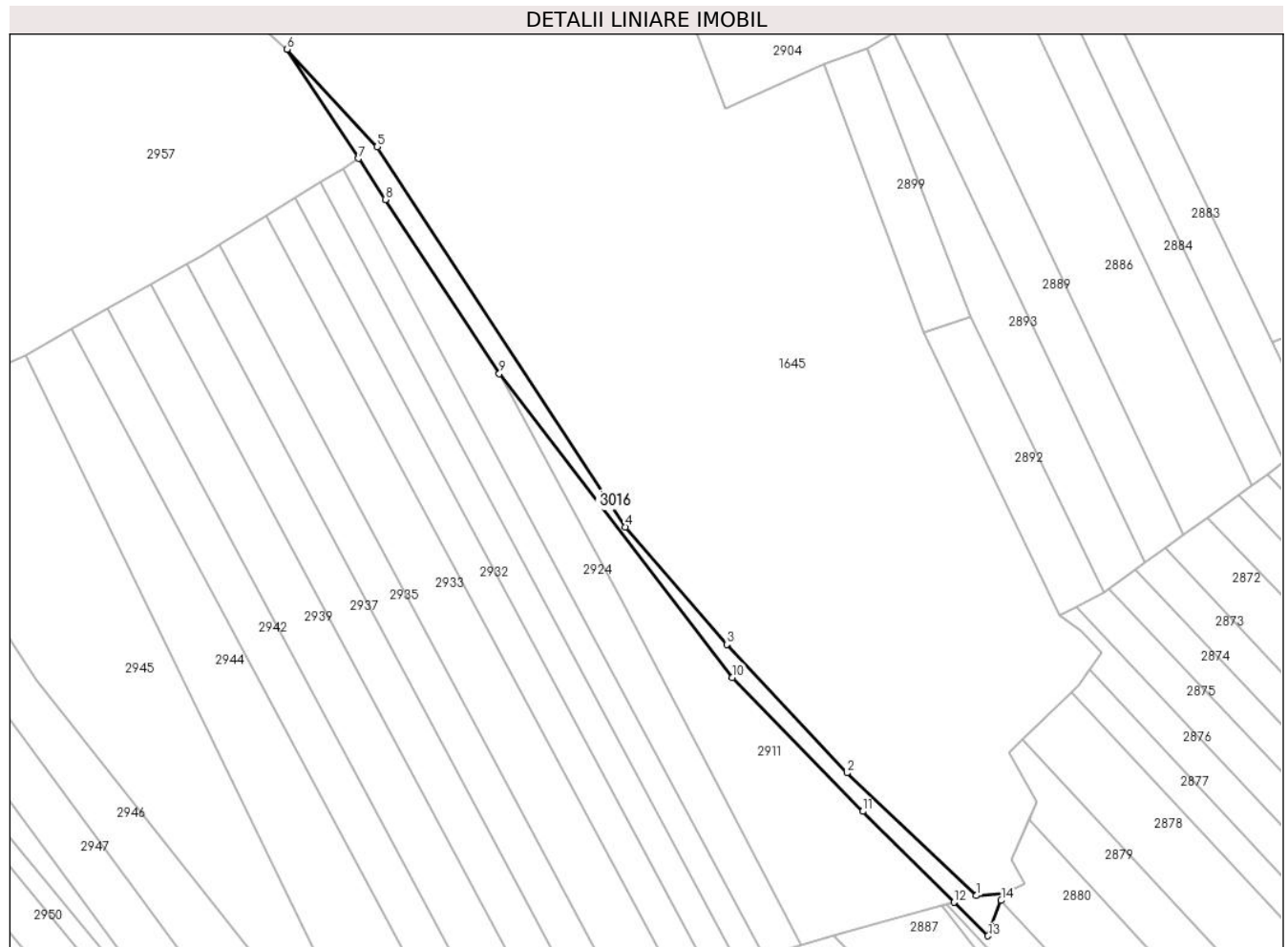
C. Partea III. SARCINI .

Inscrieri privind dezmembramintele dreptului de proprietate, drepturi reale de garanție și sarcini	Referințe
NU SUNT	

Teren

Nr cadastral	Suprafața (mp)*	Observații / Referințe
	1.100	

* Suprafața este determinată în planul de proiecție Stereo 70.



Date referitoare la teren

Crt	Categorie folosință	Intravilan	Suprafața (mp)	Tarla	Parcelă	Nr. topo	Observații / Referințe
1	faneata	NU	1.100	-	-	-	

Lungime Segmente

1) Valorile lungimilor segmentelor sunt obținute din proiecție în plan.

Punct început	X / Y	Punct sfârșit	X / Y	Lungime segment (** (m)
1	322.040,235 447.868,543	2	322.008,861 447.898,24	43.2
2	322.008,861 447.898,24	3	321.979,757 447.929,329	42.586
3	321.979,757 447.929,329	4	321.955,283 447.957,772	37.523
4	321.955,283 447.957,772	5	321.895,09 448.049,715	109.894
5	321.895,09 448.049,715	6	321.873,32 448.073,359	32.14

Punct început	X / Y	Punct sfârşit	X / Y	Lungime segment (** (m)
6	321.873,32 448.073,359	7	321.890,588 448.046,936	31.565
7	321.890,588 448.046,936	8	321.897,086 448.036,994	11.877
8	321.897,086 448.036,994	9	321.924,698 447.994,871	50.366
9	321.924,698 447.994,871	10	321.981,116 447.921,348	92.675
10	321.981,116 447.921,348	11	322.012,751 447.888,931	45.295
11	322.012,751 447.888,931	12	322.034,874 447.866,934	31.198
12	322.034,874 447.866,934	13	322.043,064 447.858,791	11.549
13	322.043,064 447.858,791	14	322.046,259 447.867,367	9.152
14	322.046,259 447.867,367	15	322.046,861 447.868,985	1.726
15	322.046,861 447.868,985	1	322.040,235 447.868,543	6.641

** Lungimile segmentelor sunt determinate în planul de proiecţie Stereo 70 şi sunt rotunjite la 1 milimetru.

*** Distanţa dintre puncte este formată din segmente cumulate ce sunt mai mici decât valoarea 1 milimetru.

**DATE DESPRE IMOBILUL NR. 3407**

Oficiul de Cadastru și Publicitate Imobiliară HUNEDOARA
Biroul de Cadastru și Publicitate Imobiliară Hateg

A. Partea I. Descrierea imobilului

TEREN Extravilan

Adresa: Jud. Hunedoara

Nr. Crt	Nr cadastral Nr. topografic	Suprafața* (mp)	Observații / Referințe
A1	64197	27.126	Sector cadastral:28 Teren neimprejmut;

B. Partea II. Proprietari și acte

Inscrieri privitoare la dreptul de proprietate și alte drepturi reale		Referințe
3508 / 12/02/2024		
Act Notarial nr. 61, din 22/04/2019 emis de NP LUPULESCU FLAVIA LAURA;		
B1	Intabulare, drept de PROPRIETATE, dobandit prin Succesiune, cota actuala 24/128, cota initiala 3/16 1) MICLEAN IOANA	A1
B2	Intabulare, drept de PROPRIETATE, dobandit prin Succesiune, cota actuala 6/128, cota initiala 6/128 1) MITULESCU DANELA-DOMNIȚA	A1
B3	Intabulare, drept de PROPRIETATE, dobandit prin Succesiune, cota actuala 9/128, cota initiala 9/128 1) MITULESCU LARISA -ANDREEA	A1
B4	Intabulare, drept de PROPRIETATE, dobandit prin Succesiune, cota actuala 9/128, cota initiala 9/128 1) DUMONI ROXANA-ANAMARIA	A1
B5	Intabulare, drept de PROPRIETATE, dobandit prin Succesiune, cota actuala 20/128, cota initiala 20/128 1) DUMONI ROXANA-ANAMARIA	A1
B6	Intabulare, drept de PROPRIETATE, dobandit prin Succesiune, cota actuala 20/128, cota initiala 20/128 1) MITULESCU LARISA -ANDREEA	A1
B7	Intabulare, drept de PROPRIETATE, dobandit prin Succesiune, cota actuala 40/128, cota initiala 40/128 1) MICLEAN IOANA	A1

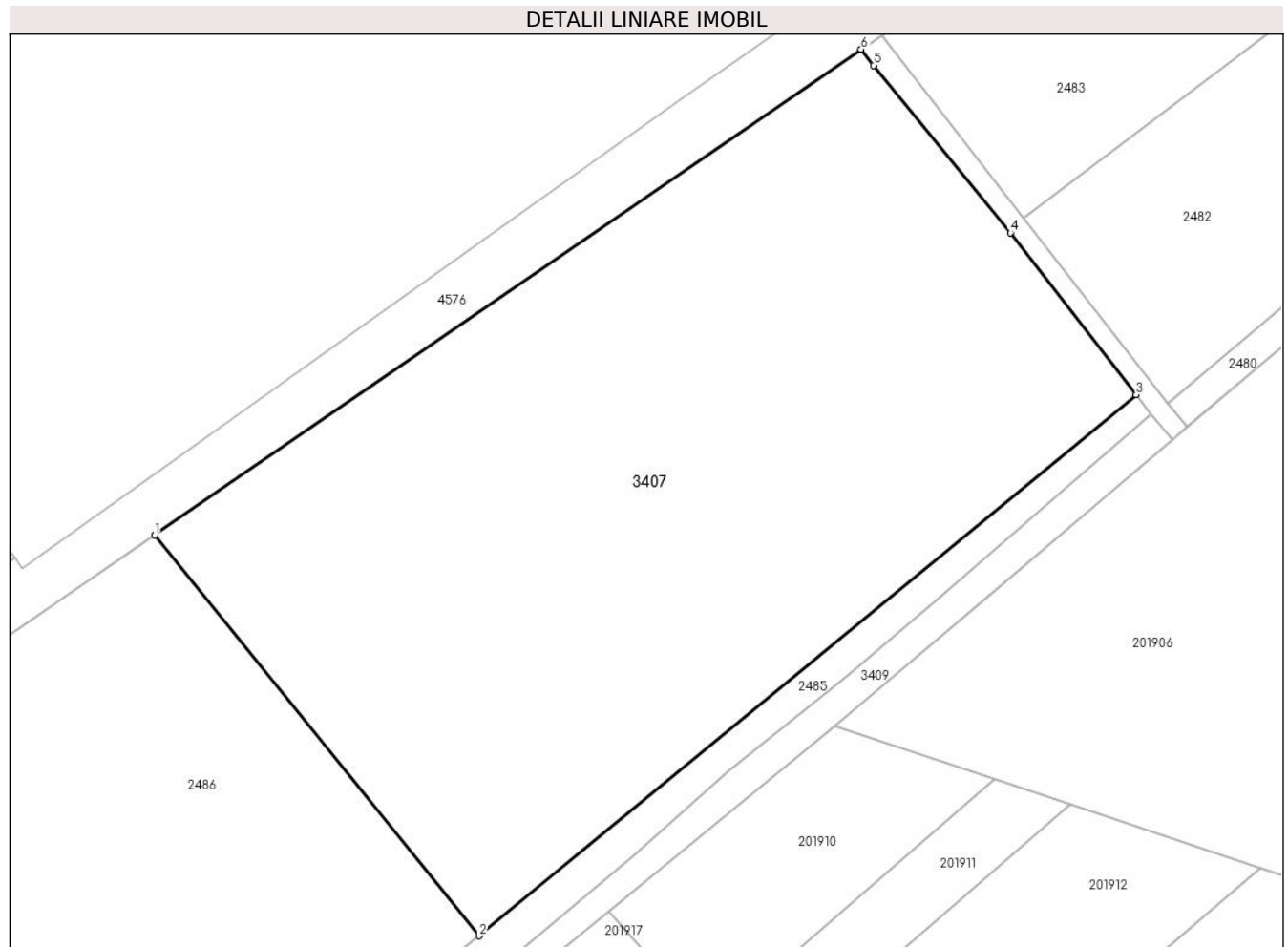
C. Partea III. SARCINI .

Inscrieri privind dezmembramintele dreptului de proprietate, drepturi reale de garanție și sarcini	Referințe
NU SUNT	

Teren

Nr cadastral	Suprafața (mp)*	Observații / Referințe
64197	27.126	

* Suprafața este determinată în planul de proiecție Stereo 70.



Date referitoare la teren

Crt	Categorie folosință	Intra vilan	Suprafața (mp)	Tarla	Parcelă	Nr. topo	Observații / Referințe
1	arabil	NU	27.126	50	496/1	-	

Lungime Segmente

1) Valorile lungimilor segmentelor sunt obținute din proiecție în plan.

Punct început	X / Y	Punct sfârșit	X / Y	Lungime segment (** (m)
1	329.349,065 450.096,578	2	329.432,724 449.993,433	132.807
2	329.432,724 449.993,433	3	329.602,031 450.132,794	219.286
3	329.602,031 450.132,794	4	329.569,573 450.174,481	52.833
4	329.569,573 450.174,481	5	329.534,397 450.217,569	55.623
5	329.534,397 450.217,569	6	329.531,104 450.221,719	5.298

Punct început	X / Y	Punct sfârşit	X / Y	Lungime segment (** (m)
6	329.531,104 450.221,719	1	329.349,065 450.096,578	220.904

** Lungimile segmentelor sunt determinate în planul de proiecţie Stereo 70 şi sunt rotunjite la 1 milimetru.

*** Distanţa dintre puncte este formată din segmente cumulate ce sunt mai mici decât valoarea 1 milimetru.

**DATE DESPRE IMOBILUL NR. 3408**

Oficiul de Cadastru și Publicitate Imobiliară HUNEDOARA
Biroul de Cadastru și Publicitate Imobiliară Hateg

A. Partea I. Descrierea imobilului

TEREN Extravilan

Adresa: Jud. Hunedoara

Nr. Crt	Nr cadastral Nr. topografic	Suprafața* (mp)	Observații / Referințe
A1		807	Sector cadastral:28 Teren neimprejmuit;

B. Partea II. Proprietari și acte

Inscrieri privitoare la dreptul de proprietate și alte drepturi reale		Referințe
1 / 18/03/2024		
Act Normativ nr. 7, din 13/03/1996 emis de Parlamentul României;		
B1	Intabulare, drept de PROPRIETATE, dobandit prin Lege, cota actuala 1/1	A1
1) COMUNA SARMIZEGETUSA-REZERVA COMISIEI LOCALE DE FOND FUNCJAR , CIF:4633293		

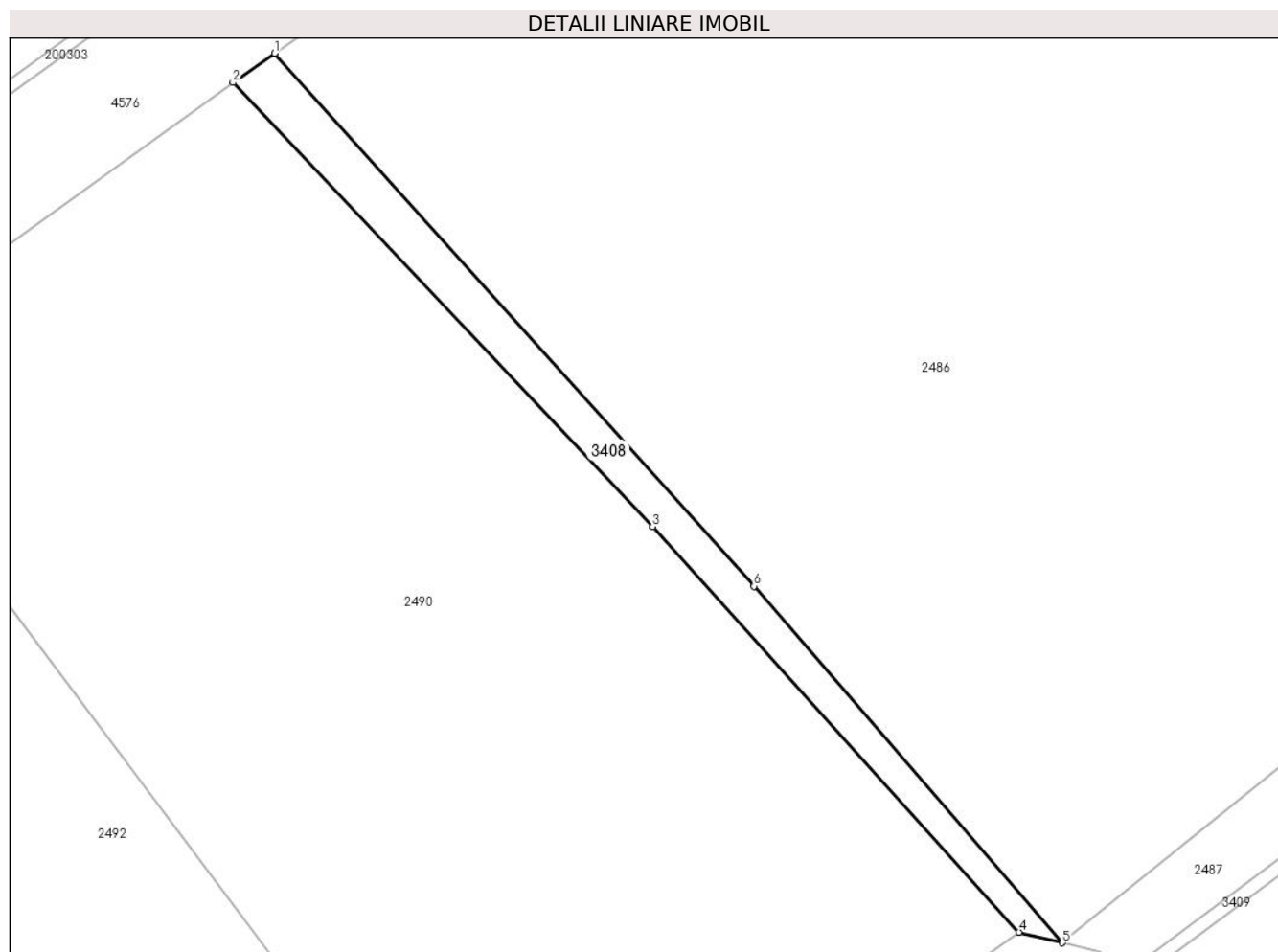
C. Partea III. SARCINI .

Inscrieri privind dezmembramintele dreptului de proprietate, drepturi reale de garanție și sarcini	Referințe
NU SUNT	

Teren

Nr cadastral	Suprafața (mp)*	Observații / Referințe
	807	

* Suprafața este determinată în planul de proiecție Stereo 70.



Date referitoare la teren

Crt	Categorie folosință	Intravilan	Suprafața (mp)	Tarla	Parcelă	Nr. topo	Observații / Referințe
1	neproductiv	NU	807	-	-	-	

Lungime Segmente

1) Valorile lungimilor segmentelor sunt obținute din proiecție în plan.

Punct început	X / Y	Punct sfârșit	X / Y	Lungime segment (** (m)
1	329.036,272 449.878,786	2	329.030,604 449.874,815	6.921
2	329.030,604 449.874,815	3	329.087,517 449.814,614	82.845
3	329.087,517 449.814,614	4	329.137,237 449.759,655	74.112
4	329.137,237 449.759,655	5	329.143,115 449.758,211	6.053
5	329.143,115 449.758,211	6	329.101,268 449.806,541	63.929

Punct început	X / Y	Punct sfârşit	X / Y	Lungime segment (** (m)
6	329.101,268 449.806,541	1	329.036,272 449.878,786	97.179

** Lungimile segmentelor sunt determinate în planul de proiecţie Stereo 70 şi sunt rotunjite la 1 milimetru.

*** Distanţa dintre puncte este formată din segmente cumulate ce sunt mai mici decât valoarea 1 milimetru.

**DATE DESPRE IMOBILUL NR. 3409**

Oficiul de Cadastru și Publicitate Imobiliară HUNEDOARA
Biroul de Cadastru și Publicitate Imobiliară Hateg

A. Partea I. Descrierea imobilului

TEREN Extravilan

Adresa: Jud. Hunedoara

Nr. Crt	Nr cadastral Nr. topografic	Suprafața* (mp)	Observații / Referințe
A1		3.780	Sector cadastral:28 Teren neimprejmuit;

B. Partea II. Proprietari și acte

Inscrieri privitoare la dreptul de proprietate și alte drepturi reale		Referințe
1 / 18/03/2024		
Act Normativ nr. 7, din 13/03/1996 emis de Parlamentul României;		
B1	Intabulare, drept de PROPRIETATE, dobandit prin Lege, cota actuala 1/1	A1
1) COMUNA SARMIZEGETUSA-REZERVA COMISIEI LOCALE DE FOND FUNCJAR , CIF:4633293		

C. Partea III. SARCINI .

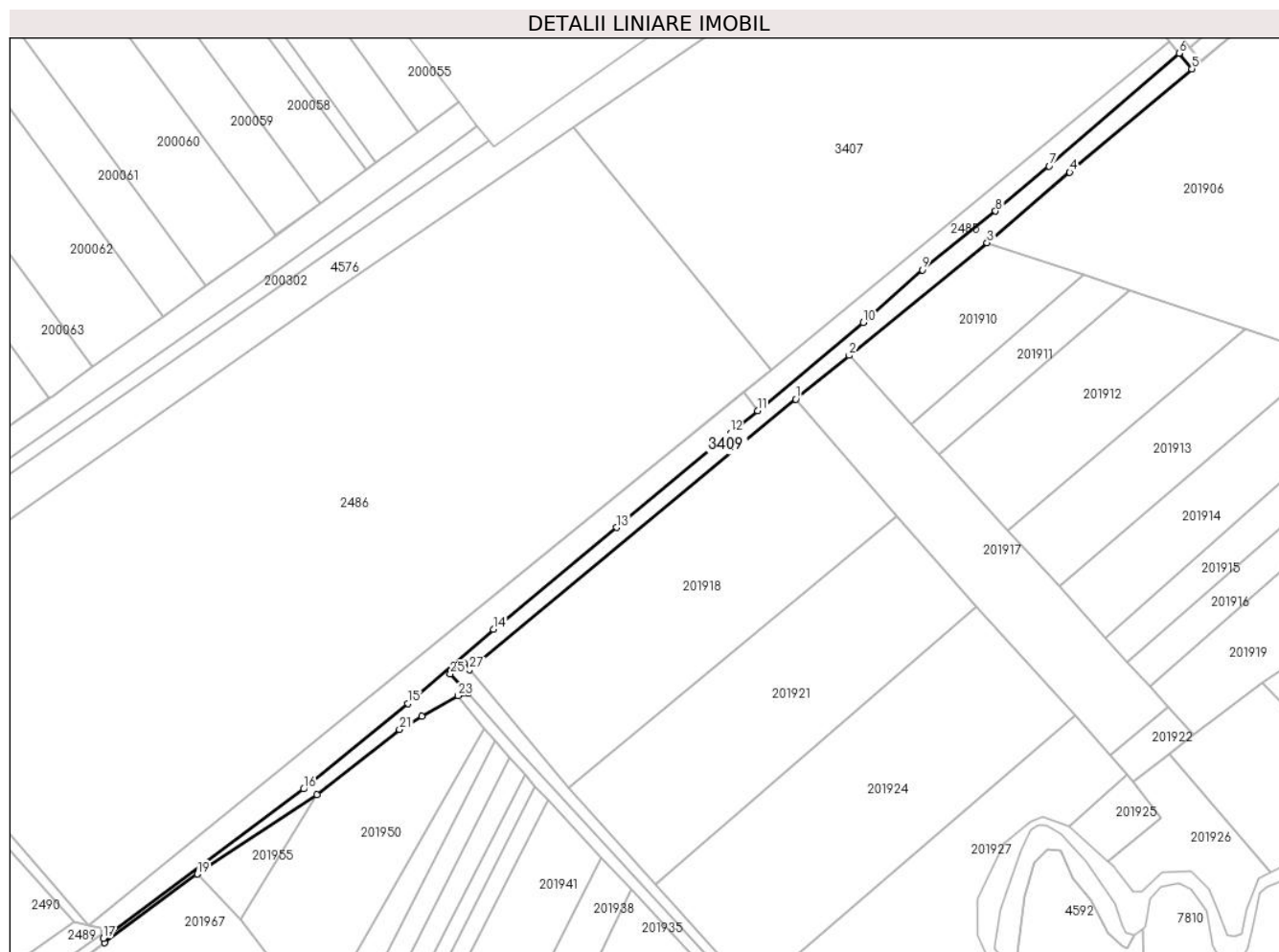
Inscrieri privind dezmembramintele dreptului de proprietate, drepturi reale de garanție și sarcini	Referințe
NU SUNT	

Anexa Nr. 1 La Partea I

Teren

Nr cadastral	Suprafața (mp)*	Observații / Referințe
	3.780	

* Suprafața este determinată în planul de proiecție Stereo 70.



Date referitoare la teren

Crt	Categorie folosință	Intravilan	Suprafața (mp)	Tarla	Parcelă	Nr. topo	Observații / Referințe
1	faneata	NU	3.780	-	-	-	

Lungime Segmente

1) Valorile lungimilor segmentelor sunt obținute din proiecție în plan.

Punct început	X / Y	Punct sfârșit	X / Y	Lungime segment (** (m)
1	329.443,324 449.981,192	2	329.465,951 449.999,697	29.23
3	329.524,449 450.047,536	4	329.559,574 450.077,334	46.062
5	329.611,347 450.121,253	6	329.605,922 450.127,834	8.529
7	329.550,809 450.080,009	8	329.528,087 450.060,861	29.714
9	329.497,014 450.036,007	10	329.471,987 450.013,722	33.511

Punct început	X / Y	Punct sfârșit	X / Y	Lungime segment (** (m)
2	329.465,951 449.999,697	3	329.524,449 450.047,536	75.568
4	329.559,574 450.077,334	5	329.611,347 450.121,253	67.892
6	329.605,922 450.127,834	7	329.550,809 450.080,009	72.97
8	329.528,087 450.060,861	9	329.497,014 450.036,007	39.79
10	329.471,987 450.013,722	11	329.427,112 449.976,253	58.461

Punct început	X / Y	Punct sfârșit	X / Y	Lungime segment (** (m)
11	329.427,112 449.976,253	12	329.415,575 449.966,876	14.867
13	329.367,309 449.926,805	14	329.315,125 449.883,619	67.736
15	329.278,695 449.852,231	16	329.234,561 449.815,946	57.135
17	329.149,623 449.752,552	18	329.150,096 449.750,74	1.873
19	329.189,42 449.779,875	20	329.240,274 449.813,505	60.968
21	329.275,222 449.841,186	22	329.284,626 449.846,848	10.977
23	329.300,092 449.855,468	24	329.304,371 449.856,524	4.407
25	329.296,733 449.864,68	26	329.302,549 449.869,386	7.481
27	329.304,968 449.866,442	1	329.443,324 449.981,192	179.75

Punct început	X / Y	Punct sfârșit	X / Y	Lungime segment (** (m)
12	329.415,575 449.966,876	13	329.367,309 449.926,805	62.732
14	329.315,125 449.883,619	15	329.278,695 449.852,231	48.087
16	329.234,561 449.815,946	17	329.149,623 449.752,552	105.987
18	329.150,096 449.750,74	19	329.189,42 449.779,875	48.941
20	329.240,274 449.813,505	21	329.275,222 449.841,186	44.583
22	329.284,626 449.846,848	23	329.300,092 449.855,468	17.706
24	329.304,371 449.856,524	25	329.296,733 449.864,68	11.174
26	329.302,549 449.869,386	27	329.304,968 449.866,442	3.81

** Lungimile segmentelor sunt determinate în planul de proiecție Stereo 70 și sunt rotunjite la 1 milimetru.

*** Distanța dintre puncte este formată din segmente cumulate ce sunt mai mici decât valoarea 1 milimetru.

**DATE DESPRE IMOBILUL NR. 3410**

Oficiul de Cadastru și Publicitate Imobiliară HUNEDOARA
Biroul de Cadastru și Publicitate Imobiliară Hateg

A. Partea I. Descrierea imobilului

TEREN Intravilan

Adresa: Loc. Sarmizegetusa, Jud. Hunedoara

Nr. Crt	Nr cadastral Nr. topografic	Suprafața* (mp)	Observații / Referințe
A1	64177	682	Sector cadastral:25 Teren neimprejmuit; Trotuar in sat Sarmizegetusa, lungime de 341 ml, latime 2 m, poz. de inv. 23.

B. Partea II. Proprietari și acte

Inscrieri privitoare la dreptul de proprietate și alte drepturi reale		Referințe
34246 / 28/11/2023		
Act Normativ nr. HG 1352/2001, din 27/12/2001 emis de Guvernul României (COMPLETARE ; act administrativ nr 211 din 07.12.2023, emis de Primăria comunei Sarmizegetusa;act administrativ nr 2522 din 07.12.2023, emis de Primăria comunei Sarmizegetusa;act normativ nr Anexa 56 la HG nr. 1352/2001 din 28.08.2002, emis de Guvernul României;act administrativ nr 180/1273 din 17.11.2023, emis de CNAIR S.A.-DRDP Timisoara);		
B1	Intabulare, drept de PROPRIETATE, dobandit prin Lege, cota actuala 1/1, cota initiala 1/1 1) COMUNA SARMIZEGETUSA, CIF:4633293, DOMENIUL PUBLIC	A1

C. Partea III. SARCINI .

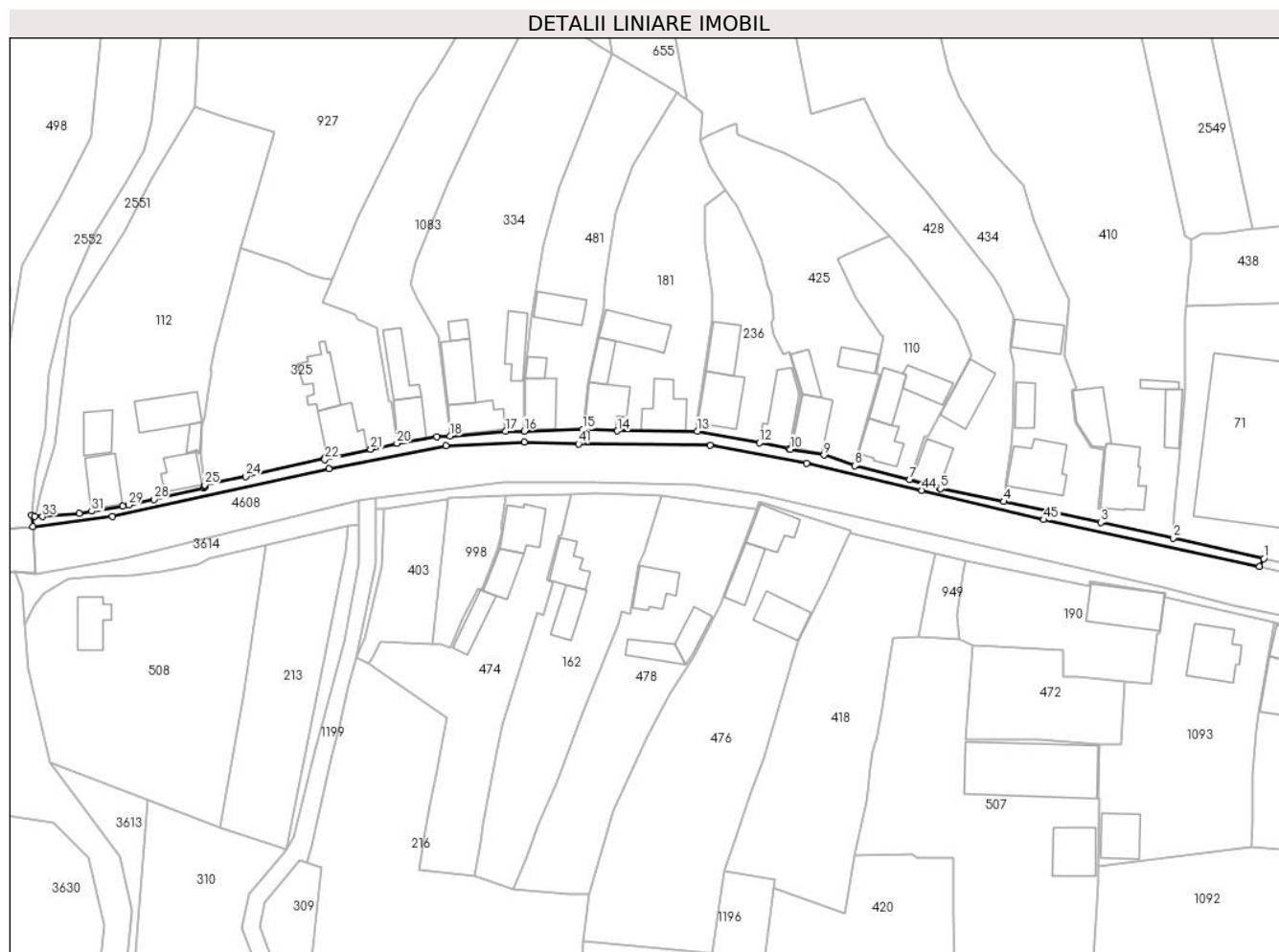
Inscrieri privind dezmembramintele dreptului de proprietate, drepturi reale de garanție și sarcini	Referințe
NU SUNT	

Anexa Nr. 1 La Partea I

Teren

Nr cadastral	Suprafața (mp)*	Observații / Referințe
64177	682	Trotuar in sat Sarmizegetusa, lungime de 341 ml, latime 2 m, poz. de inv. 23.

* Suprafața este determinată în planul de proiecție Stereo 70.



Date referitoare la teren

Crt	Categorie folosință	Intravilan	Suprafața (mp)	Tarla	Parcelă	Nr. topo	Observații / Referințe
1	curți constructii	DA	682	-	-	-	Trotuar in sat Sarmizegetusa, lungime de 341 ml, latime 2 m, poz. de inv. 23.

Lungime Segmente

1) Valorile lungimilor segmentelor sunt obținute din proiecție în plan.

Punct început	X / Y	Punct sfârșit	X / Y	Lungime segment	Punct început	X / Y	Punct sfârșit	X / Y	Lungime segment	Punct început	X / Y	Punct sfârșit	X / Y	Lungime segment
1	326.741,21 448.569,9	2	326.720,08 448.574,675	21.663	2	326.720,08 448.574,675	3	326.703,249 448.578,322	17.222	3	326.703,249 448.578,322	4	326.680,722 448.583,18	23.045
4	326.680,722 448.583,18	5	326.665,985 448.586,168	15.037	5	326.665,985 448.586,168	6	326.665,626 448.586,272	0.374	6	326.665,626 448.586,272	7	326.658,747 448.588,263	7.161
7	326.658,747 448.588,263	8	326.645,98 448.591,515	13.175	8	326.645,98 448.591,515	9	326.638,82 448.593,963	7.567	9	326.638,82 448.593,963	10	326.631,01 448.595,328	7.928
10	326.631,01 448.595,328	11	326.630,618 448.595,409	0.4	11	326.630,618 448.595,409	12	326.623,809 448.596,812	6.952	12	326.623,809 448.596,812	13	326.609,287 448.599,547	14.777
13	326.609,287 448.599,547	14	326.590,708 448.599,59	18.579	14	326.590,708 448.599,59	15	326.582,574 448.599,925	8.141	15	326.582,574 448.599,925	16	326.569,013 448.599,563	13.566

Punct început	X / Y	Punct sfârșit	X / Y	Lungime segment	Punct început	X / Y	Punct sfârșit	X / Y	Lungime segment	Punct început	X / Y	Punct sfârșit	X / Y	Lungime segment
16	326.569,013 448.599,563	17	326.564,6 448.599,485	4.414	17	326.564,6 448.599,485	18	326.551,694 448.598,405	12.951	18	326.551,694 448.598,405	19	326.548,593 448.598,233	3.106
19	326.548,593 448.598,233	20	326.539,354 448.596,7	9.365	20	326.539,354 448.596,7	21	326.533,243 448.595,354	6.257	21	326.533,243 448.595,354	22	326.522,585 448.592,921	10.932
22	326.522,585 448.592,921	23	326.522,558 448.593,271	0.351	23	326.522,558 448.593,271	24	326.504,093 448.589,0	18.953	24	326.504,093 448.589,0	25	326.494,516 448.587,029	9.778
25	326.494,516 448.587,029	26	326.494,516 448.586,596	0.433	26	326.494,516 448.586,596	27	326.494,262 448.586,366	0.343	27	326.494,262 448.586,366	28	326.482,745 448.583,684	11.825
28	326.482,745 448.583,684	29	326.476,923 448.582,349	5.973	29	326.476,923 448.582,349	30	326.475,54 448.582,08	1.409	30	326.475,54 448.582,08	31	326.468,283 448.580,892	7.354
31	326.468,283 448.580,892	32	326.465,409 448.580,412	2.914	32	326.465,409 448.580,412	33	326.456,809 448.579,636	8.635	33	326.456,809 448.579,636	34	326.454,984 448.579,739	1.828
34	326.454,984 448.579,739	35	326.454,27 448.579,953	0.745	35	326.454,27 448.579,953	36	326.454,515 448.577,35	2.615	36	326.454,515 448.577,35	37	326.473,104 448.579,758	18.744
37	326.473,104 448.579,758	38	326.523,475 448.590,774	51.562	38	326.523,475 448.590,774	39	326.550,739 448.596,194	27.798	39	326.550,739 448.596,194	40	326.569,047 448.597,036	18.327
40	326.569,047 448.597,036	41	326.581,631 448.596,562	12.593	41	326.581,631 448.596,562	42	326.612,326 448.596,223	30.697	42	326.612,326 448.596,223	43	326.634,774 448.592,12	22.82
43	326.634,774 448.592,12	44	326.661,606 448.585,762	27.575	44	326.661,606 448.585,762	45	326.689,996 448.578,923	29.202	45	326.689,996 448.578,923	46	326.740,245 448.568,031	51.416
46	326.740,245 448.568,031	1	326.741,21 448.569,9	2.103										

** Lungimile segmentelor sunt determinate în planul de proiecție Stereo 70 și sunt rotunjite la 1 milimetru.

*** Distanța dintre puncte este formată din segmente cumulate ce sunt mai mici decât valoarea 1 milimetru.

**DATE DESPRE IMOBILUL NR. 3411**

Oficiul de Cadastru și Publicitate Imobiliară HUNEDOARA
Biroul de Cadastru și Publicitate Imobiliară Hateg

A. Partea I. Descrierea imobilului

TEREN Extravilan

Adresa: Jud. Hunedoara

Nr. Crt	Nr cadastral Nr. topografic	Suprafața* (mp)	Observații / Referințe
A1	64180	550	Sector cadastral:20 Teren neimprejmuit;

B. Partea II. Proprietari și acte

Inscrieri privitoare la dreptul de proprietate și alte drepturi reale	Referințe
36740 / 22/12/2023	
Act Notarial nr. 3575, din 05/08/2002 emis de NP LUPULESCU FLAVIA LAURA (CONTRACT VINZARE CUMP);	
B1	A1
Intabulare, drept de PROPRIETATEcu titlu cumpărare, dobandit prin Conventie, cota actuala 1/1, cota initiala 1/1 1) GROZONIN ANDRO-LIVIU, necăsătorit,bun propriu	

C. Partea III. SARCINI .

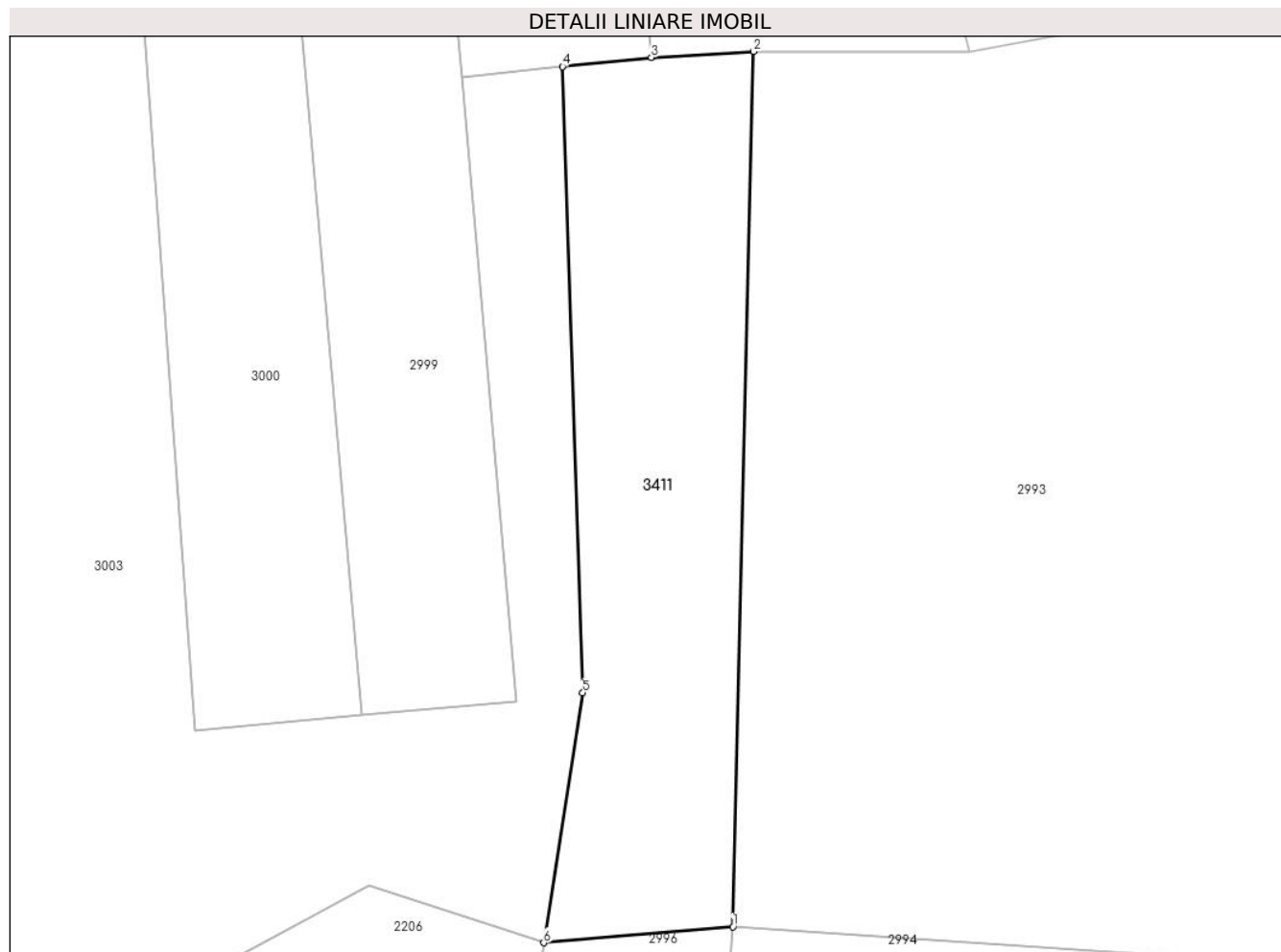
Inscrieri privind dezmembramintele dreptului de proprietate, drepturi reale de garanție și sarcini	Referințe
NU SUNT	

Anexa Nr. 1 La Partea I

Teren

Nr cadastral	Suprafața (mp)*	Observații / Referințe
64180	550	

* Suprafața este determinată în planul de proiecție Stereo 70.



Date referitoare la teren

Crt	Categorie folosință	Intravilan	Suprafața (mp)	Tarla	Parcelă	Nr. topo	Observații / Referințe
1	faneata	NU	550	2	39	-	

Lungime Segmente

1) Valorile lungimilor segmentelor sunt obținute din proiecție în plan.

Punct început	X / Y	Punct sfârșit	X / Y	Lungime segment (** (m)
1	321.407,219 447.781,968	2	321.408,479 447.834,661	52.708
2	321.408,479 447.834,661	3	321.402,308 447.834,306	6.181
3	321.402,308 447.834,306	4	321.396,963 447.833,748	5.374
4	321.396,963 447.833,748	5	321.398,178 447.796,055	37.713
5	321.398,178 447.796,055	6	321.395,82 447.781,01	15.229

Punct început	X / Y	Punct sfârşit	X / Y	Lungime segment (** (m)
6	321.395,82 447.781,01	1	321.407,219 447.781,968	11.439

** Lungimile segmentelor sunt determinate în planul de proiecţie Stereo 70 şi sunt rotunjite la 1 milimetru.

*** Distanţa dintre puncte este formată din segmente cumulate ce sunt mai mici decât valoarea 1 milimetru.

**DATE DESPRE IMOBILUL NR. 3412**

Oficiul de Cadastru și Publicitate Imobiliară HUNEDOARA
Biroul de Cadastru și Publicitate Imobiliară Hateg

A. Partea I. Descrierea imobilului

TEREN Intravilan

Adresa: Loc. Sarmizegetusa, Jud. Hunedoara

Nr. Crt	Nr cadastral Nr. topografic	Suprafața* (mp)	Observații / Referințe
A1	64141	1.075	Sector cadastral:25 Teren imprejmuit;

B. Partea II. Proprietari și acte

Inscrieri privitoare la dreptul de proprietate și alte drepturi reale	Referințe
24468 / 16/08/2023	
Act Administrativ nr. 20/20610, din 20/03/2023 emis de CJSIPT HUNEDOARA;	
B1	A1
Intabulare, drept de PROPRIETATE, dobandit prin Reconstituire, cota actuala 1/1, cota initiala 1/1	
1) GAVRIS ARTUR-TITUS-EUGEN	

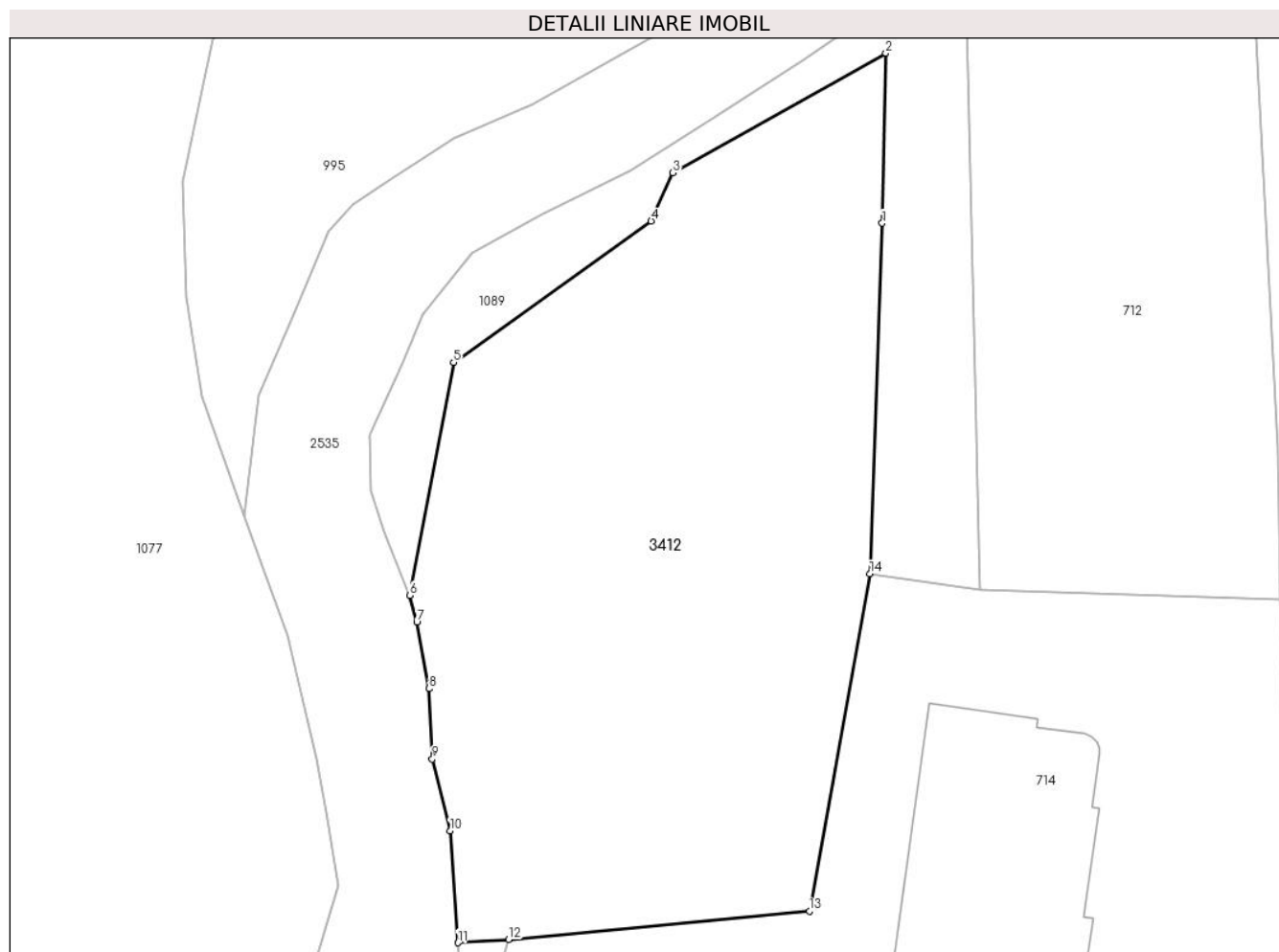
C. Partea III. SARCINI .

Inscrieri privind dezmembramintele dreptului de proprietate, drepturi reale de garanție și sarcini	Referințe
NU SUNT	

Teren

Nr cadastral	Suprafața (mp)*	Observații / Referințe
64141	1.075	

* Suprafața este determinată în planul de proiecție Stereo 70.



Date referitoare la teren

Crt	Categorie folosință	Intravilan	Suprafața (mp)	Tarla	Parcelă	Nr. topo	Observații / Referințe
1	faneata	DA	1.075	4	124/1	-	

Lungime Segmente

1) Valorile lungimilor segmentelor sunt obținute din proiecție în plan.

Punct început	X / Y	Punct sfârșit	X / Y	Lungime segment (** (m)
1	326.988,485 448.810,469	2	326.988,7 448.820,552	10.085
2	326.988,7 448.820,552	3	326.976,053 448.813,468	14.496
3	326.976,053 448.813,468	4	326.974,767 448.810,603	3.14
4	326.974,767 448.810,603	5	326.963,032 448.802,21	14.427
5	326.963,032 448.802,21	6	326.960,416 448.788,385	14.07

Punct început	X / Y	Punct sfârşit	X / Y	Lungime segment (** (m)
6	326.960,416 448.788,385	7	326.960,852 448.786,785	1.658
7	326.960,852 448.786,785	8	326.961,58 448.782,858	3.994
8	326.961,58 448.782,858	9	326.961,774 448.778,689	4.174
9	326.961,774 448.778,689	10	326.962,835 448.774,414	4.405
10	326.962,835 448.774,414	11	326.963,299 448.767,775	6.655
11	326.963,299 448.767,775	12	326.966,305 448.767,97	3.012
12	326.966,305 448.767,97	13	326.984,163 448.769,648	17.937
13	326.984,163 448.769,648	14	326.987,756 448.789,662	20.334
14	326.987,756 448.789,662	1	326.988,485 448.810,469	20.82

** Lungimile segmentelor sunt determinate în planul de proiecție Stereo 70 și sunt rotunjite la 1 milimetru.

*** Distanța dintre puncte este formată din segmente cumulate ce sunt mai mici decât valoarea 1 milimetru.

**DATE DESPRE IMOBILUL NR. 3434**

Oficiul de Cadastru și Publicitate Imobiliară HUNEDOARA
Biroul de Cadastru și Publicitate Imobiliară Hateg

A. Partea I. Descrierea imobilului

TEREN Intravilan

Nr. CF vechi:1599

Adresa: Loc. Sarmizegetusa, Jud. Hunedoara

Nr. Crt	Nr cadastral Nr. topografic	Suprafața* (mp)	Observații / Referințe
A1		693	Sector cadastral:25 Teren neimprejmuit;

B. Partea II. Proprietari și acte

Inscrieri privitoare la dreptul de proprietate și alte drepturi reale		Referințe
1439 / 17/12/1981		
Act Administrativ nr. Adresele 892, 893, din 01/01/1981 emis de Consiliul Popular al Comunei Sarmizegetusa;		
B1	Intabulare, drept de PROPRIETATE, dobandit prin Lege, cota actuala 1/1 1) STATUL ROMÂN, CIF:9999999999999	A1

C. Partea III. SARCINI .

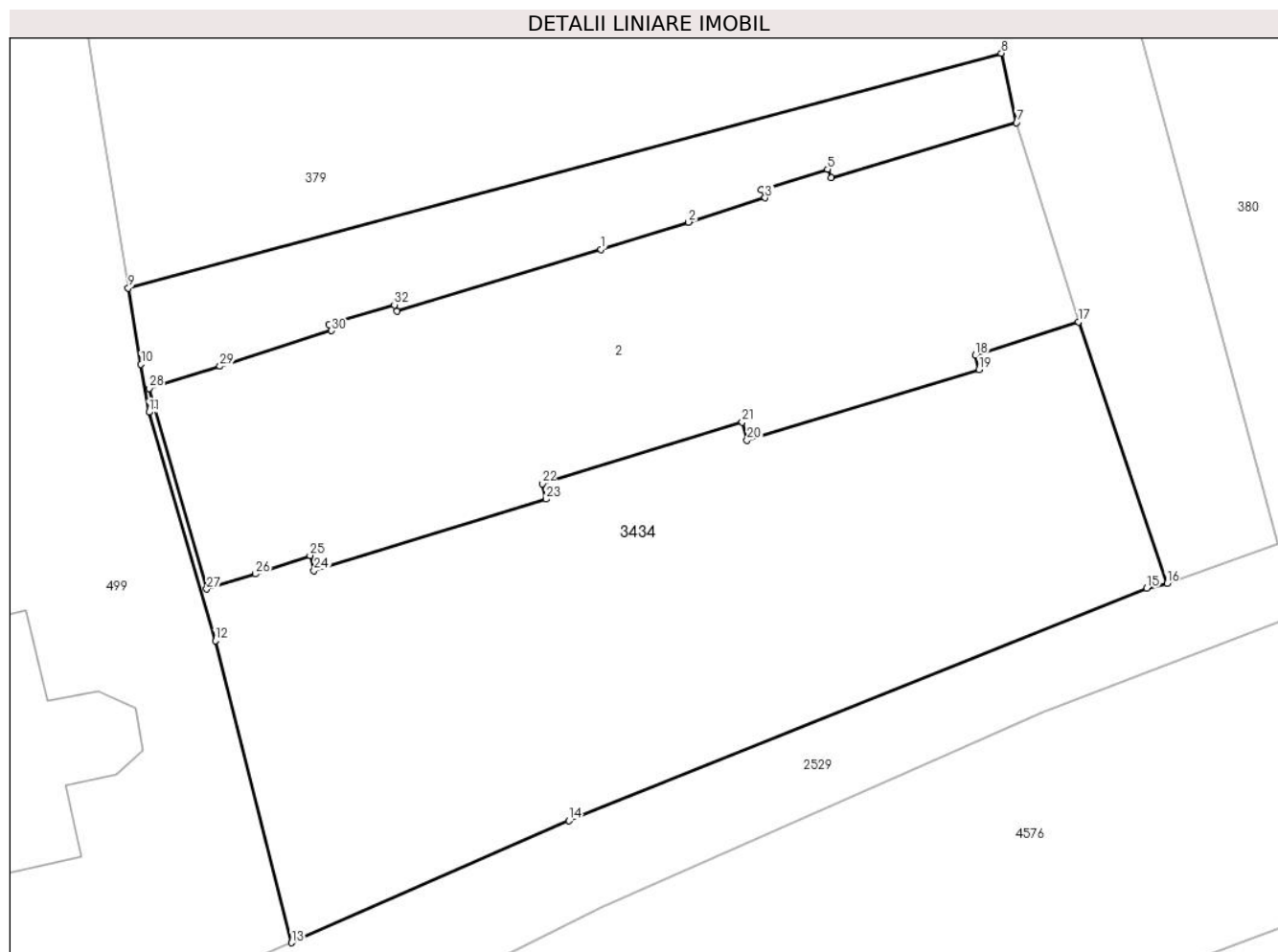
Inscrieri privind dezmembramintele dreptului de proprietate, drepturi reale de garanție și sarcini	Referințe
NU SUNT	

Anexa Nr. 1 La Partea I

Teren

Nr cadastral	Suprafața (mp)*	Observații / Referințe
	693	

* Suprafața este determinată în planul de proiecție Stereo 70.



Date referitoare la teren

Crt	Categorie folosință	Intravilan	Suprafața (mp)	Tarla	Parcelă	Nr. topo	Observații / Referințe
1	faneata	DA	693	-	-	-	

Lungime Segmente

1) Valorile lungimilor segmentelor sunt obținute din proiecție în plan.

Punct început	X / Y	Punct sfârșit	X / Y	Lungime segment (** (m)
1	327.283,659 448.893,271	2	327.287,476 448.894,457	3.997
3	327.290,826 448.895,518	4	327.290,672 448.895,88	0.393
5	327.293,558 448.896,768	6	327.293,713 448.896,406	0.394
7	327.301,812 448.898,806	8	327.301,152 448.901,829	3.094
9	327.263,018 448.891,584	10	327.263,569 448.888,251	3.378

Punct început	X / Y	Punct sfârșit	X / Y	Lungime segment (** (m)
2	327.287,476 448.894,457	3	327.290,826 448.895,518	3.514
4	327.290,672 448.895,88	5	327.293,558 448.896,768	3.02
6	327.293,713 448.896,406	7	327.301,812 448.898,806	8.447
8	327.301,152 448.901,829	9	327.263,018 448.891,584	39.486
10	327.263,569 448.888,251	11	327.263,915 448.886,161	2.118

Punct început	X / Y	Punct sfârșit	X / Y	Lungime segment (** (m)
11	327.263,915 448.886,161	12	327.266,816 448.876,182	10.392
13	327.270,146 448.863,0	14	327.282,268 448.868,327	13.241
15	327.307,499 448.878,475	16	327.308,383 448.878,681	0.908
17	327.304,516 448.890,094	18	327.300,023 448.888,66	4.716
19	327.300,183 448.888,026	20	327.290,045 448.884,934	10.599
21	327.289,836 448.885,733	22	327.281,093 448.883,036	9.15
23	327.281,268 448.882,37	24	327.271,129 448.879,242	10.611
25	327.270,954 448.879,908	26	327.268,561 448.879,095	2.527
27	327.266,436 448.878,436	28	327.263,918 448.887,199	9.118
29	327.267,016 448.888,165	30	327.271,887 448.889,716	5.112
31	327.271,785 448.890,001	32	327.274,641 448.890,847	2.979
33	327.274,745 448.890,559	1	327.283,659 448.893,271	9.317

Punct început	X / Y	Punct sfârșit	X / Y	Lungime segment (** (m)
12	327.266,816 448.876,182	13	327.270,146 448.863,0	13.596
14	327.282,268 448.868,327	15	327.307,499 448.878,475	27.195
16	327.308,383 448.878,681	17	327.304,516 448.890,094	12.05
18	327.300,023 448.888,66	19	327.300,183 448.888,026	0.654
20	327.290,045 448.884,934	21	327.289,836 448.885,733	0.826
22	327.281,093 448.883,036	23	327.281,268 448.882,37	0.689
24	327.271,129 448.879,242	25	327.270,954 448.879,908	0.689
26	327.268,561 448.879,095	27	327.266,436 448.878,436	2.225
28	327.263,918 448.887,199	29	327.267,016 448.888,165	3.245
30	327.271,887 448.889,716	31	327.271,785 448.890,001	0.303
32	327.274,641 448.890,847	33	327.274,745 448.890,559	0.306

** Lungimile segmentelor sunt determinate în planul de proiecție Stereo 70 și sunt rotunjite la 1 milimetru.

*** Distanța dintre puncte este formată din segmente cumulate ce sunt mai mici decât valoarea 1 milimetru.

**DATE DESPRE IMOBILUL NR. 3439**

Oficiul de Cadastru și Publicitate Imobiliară HUNEDOARA
Biroul de Cadastru și Publicitate Imobiliară Hateg

A. Partea I. Descrierea imobilului

TEREN Extravilan

Adresa: Jud. Hunedoara

Nr. Crt	Nr cadastral Nr. topografic	Suprafața* (mp)	Observații / Referințe
A1		1.595	Sector cadastral:20 Teren neimprejmuit;

B. Partea II. Proprietari și acte

Inscrieri privitoare la dreptul de proprietate și alte drepturi reale		Referințe
1 / 10/04/2024		
Act Normativ nr. 7, din 13/03/1996 emis de Parlamentul României;		
B1	Intabulare, drept de PROPRIETATE, dobandit prin Lege, cota actuala 1/1	A1
1) COMUNA SARMIZEGETUSA-REZERVA COMISIEI LOCALE DE FOND FUNCJAR, CIF:4633293		

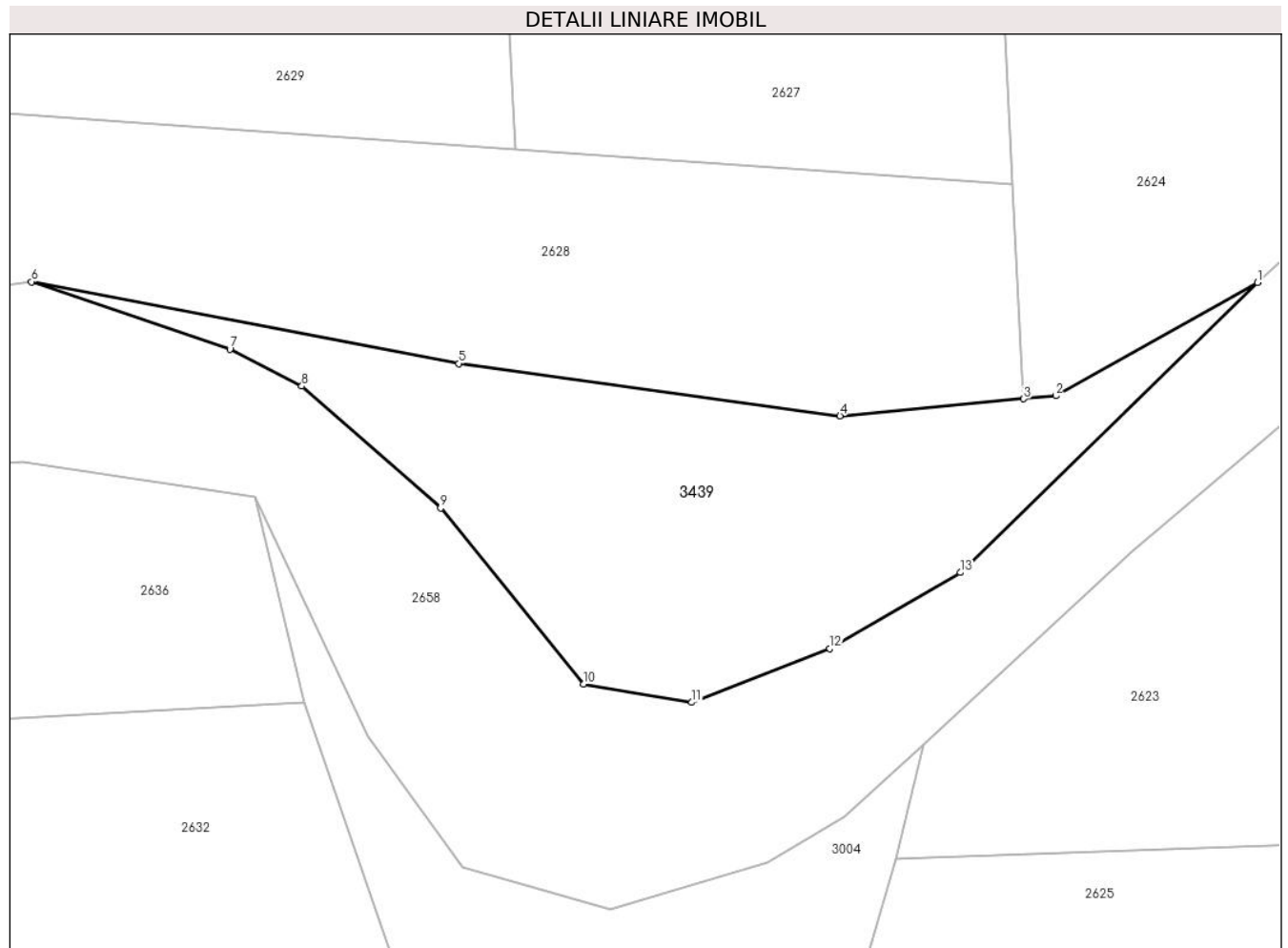
C. Partea III. SARCINI .

Inscrieri privind dezmembramintele dreptului de proprietate, drepturi reale de garanție și sarcini	Referințe
NU SUNT	

Teren

Nr cadastral	Suprafața (mp)*	Observații / Referințe
	1.595	

* Suprafața este determinată în planul de proiecție Stereo 70.



Date referitoare la teren

Crt	Categorie folosință	Intravilan	Suprafața (mp)	Tarla	Parcelă	Nr. topo	Observații / Referințe
1	faneata	NU	1.595	-	-	-	Împădurită

Lungime Segmente

1) Valorile lungimilor segmentelor sunt obținute din proiecție în plan.

Punct început	X / Y	Punct sfârșit	X / Y	Lungime segment (** (m)
1	324.003,271 448.747,039	2	323.983,64 448.736,015	22.515
2	323.983,64 448.736,015	3	323.980,515 448.735,724	3.139
3	323.980,515 448.735,724	4	323.962,654 448.734,062	17.938
4	323.962,654 448.734,062	5	323.925,566 448.739,148	37.435
5	323.925,566 448.739,148	6	323.884,006 448.747,1	42.314

Punct început	X / Y	Punct sfârșit	X / Y	Lungime segment (** (m)
6	323.884,006 448.747,1	7	323.903,308 448.740,539	20.387
7	323.903,308 448.740,539	8	323.910,299 448.736,965	7.852
8	323.910,299 448.736,965	9	323.923,801 448.725,116	17.964
9	323.923,801 448.725,116	10	323.937,713 448.708,009	22.05
10	323.937,713 448.708,009	11	323.948,241 448.706,234	10.677
11	323.948,241 448.706,234	12	323.961,668 448.711,462	14.409
12	323.961,668 448.711,462	13	323.974,35 448.718,85	14.677
13	323.974,35 448.718,85	1	324.003,271 448.747,039	40.386

** Lungimile segmentelor sunt determinate în planul de proiecție Stereo 70 și sunt rotunjite la 1 milimetru.

*** Distanța dintre puncte este formată din segmente cumulate ce sunt mai mici decât valoarea 1 milimetru.

