

**DATE DESPRE IMOBILUL NR. 1**

Oficiul de Cadastru și Publicitate Imobiliară HUNEDOARA
Biroul de Cadastru și Publicitate Imobiliară Hateg

A. Partea I. Descrierea imobilului

TEREN Intravilan

Adresa: Loc. Breazova, Jud. Hunedoara

Nr. Crt	Nr cadastral Nr. topografic	Suprafața* (mp)	Observații / Referințe
A1	60485	888	Sector cadastral:13 Teren neimprejmuit; se identifica partial cu imobilul de sub A+3 din CF 8 Breazova,nr. topo. 67,68

B. Partea II. Proprietari și acte

Inscrieri privitoare la dreptul de proprietate și alte drepturi reale		Referințe
26648 / 24/11/2014		
Act Notarial nr. 152, din 24/11/2014 emis de Vasii MIHAELA-CAMELIA;		
B1	Intabulare, drept de PROPRIETATE, dobandit prin Succesiune, cota actuala 1/1 1) DUMBRAVA IOANA-MIHAELA	A1

C. Partea III. SARCINI .

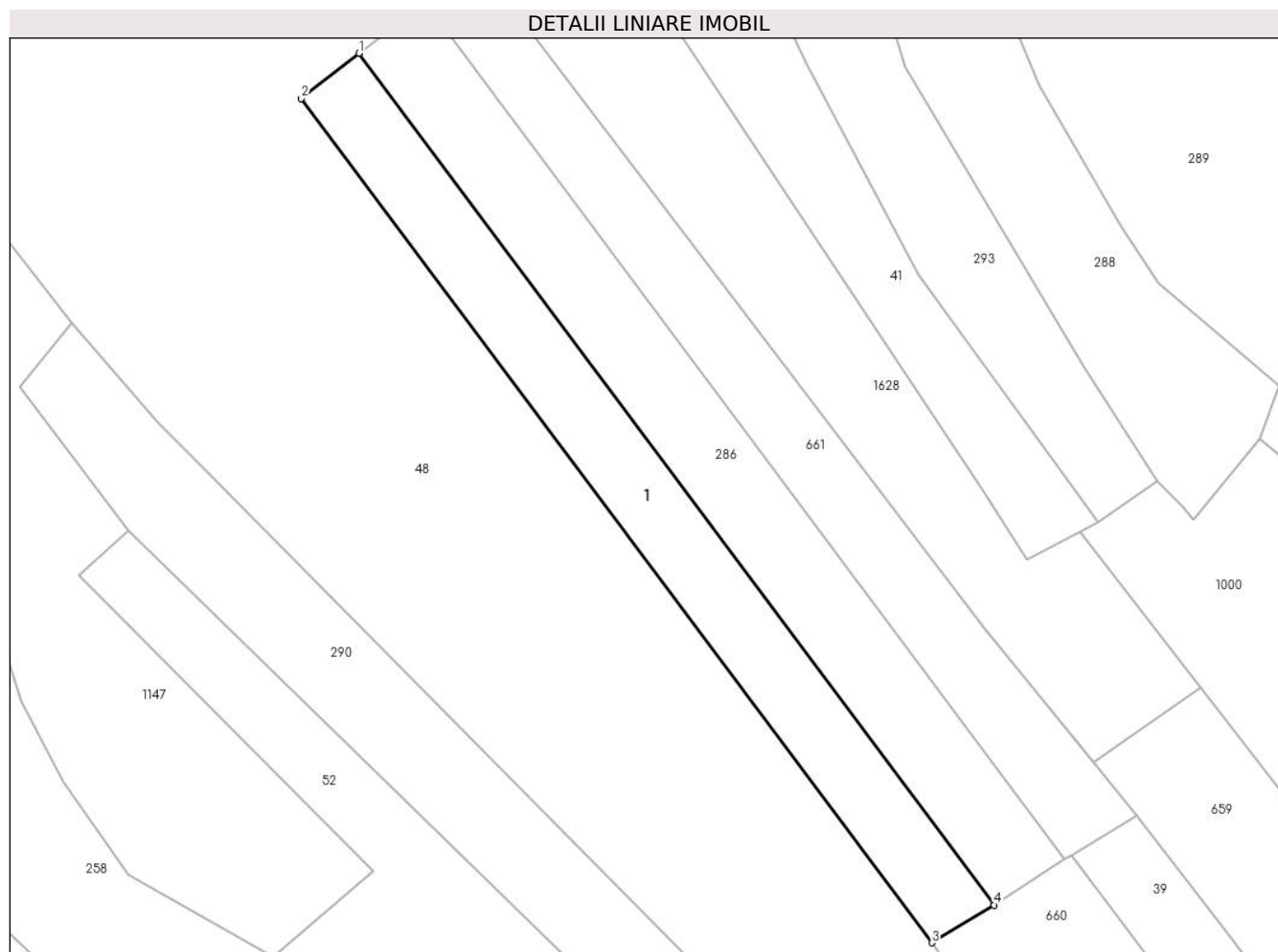
Inscrieri privind dezmembramintele dreptului de proprietate, drepturi reale de garanție și sarcini	Referințe
NU SUNT	

Anexa Nr. 1 La Partea I

Teren

Nr cadastral	Suprafața (mp)*	Observații / Referințe
60485	888	se identifica partial cu imobilul de sub A+3 din CF 8 Breazova,nr. topo. 67,68

* Suprafața este determinată în planul de proiecție Stereo 70.



Date referitoare la teren

Crt	Categorie folosință	Intra vilan	Suprafața (mp)	Tarla	Parcelă	Nr. topo	Observații / Referințe
1	arabil	DA	888	10	300	-	

Lungime Segmente

1) Valorile lungimilor segmentelor sunt obținute din proiecție în plan.

Punct început	X / Y	Punct sfârșit	X / Y	Lungime segment (** (m)
1	327.716,927 449.838,622	2	327.710,736 449.833,776	7.862
2	327.710,736 449.833,776	3	327.778,445 449.743,174	113.107
3	327.778,445 449.743,174	4	327.785,132 449.747,226	7.819
4	327.785,132 449.747,226	1	327.716,927 449.838,622	114.04

** Lungimile segmentelor sunt determinate în planul de proiecție Stereo 70 și sunt rotunjite la 1 milimetru.

***** Distanţa dintre puncte este formată din segmente cumulate ce sunt mai mici decât valoarea 1 milimetru.**

**DATE DESPRE IMOBILUL NR. 3**

Oficiul de Cadastru și Publicitate Imobiliară HUNEDOARA
Biroul de Cadastru și Publicitate Imobiliară Hateg

A. Partea I. Descrierea imobilului

TEREN Intravilan

Adresa: Loc. Breazova, Jud. Hunedoara

Nr. Crt	Nr cadastral Nr. topografic	Suprafața* (mp)	Observații / Referințe
A1	60306	76	Sector cadastral:13 Teren neimprejmuit; se identifica cu imobilul de sub A+1 din CF 305 Breazova,nr. topo. 83,84.

B. Partea II. Proprietari și acte

Inscrieri privitoare la dreptul de proprietate și alte drepturi reale	Referințe
13798 / 07/09/2012	
Hotarare Judecatoreasca nr. 885/2011, din 25/10/2011 emis de JUDECATORIA HATEG (Dosar nr. 1073/240/2011);	
B1	Intabulare, drept de PROPRIETATE, dobandit prin Hotarare Judecatoreasca, cota actuala 1/1 1) ILIONI RODICA
	A1

C. Partea III. SARCINI .

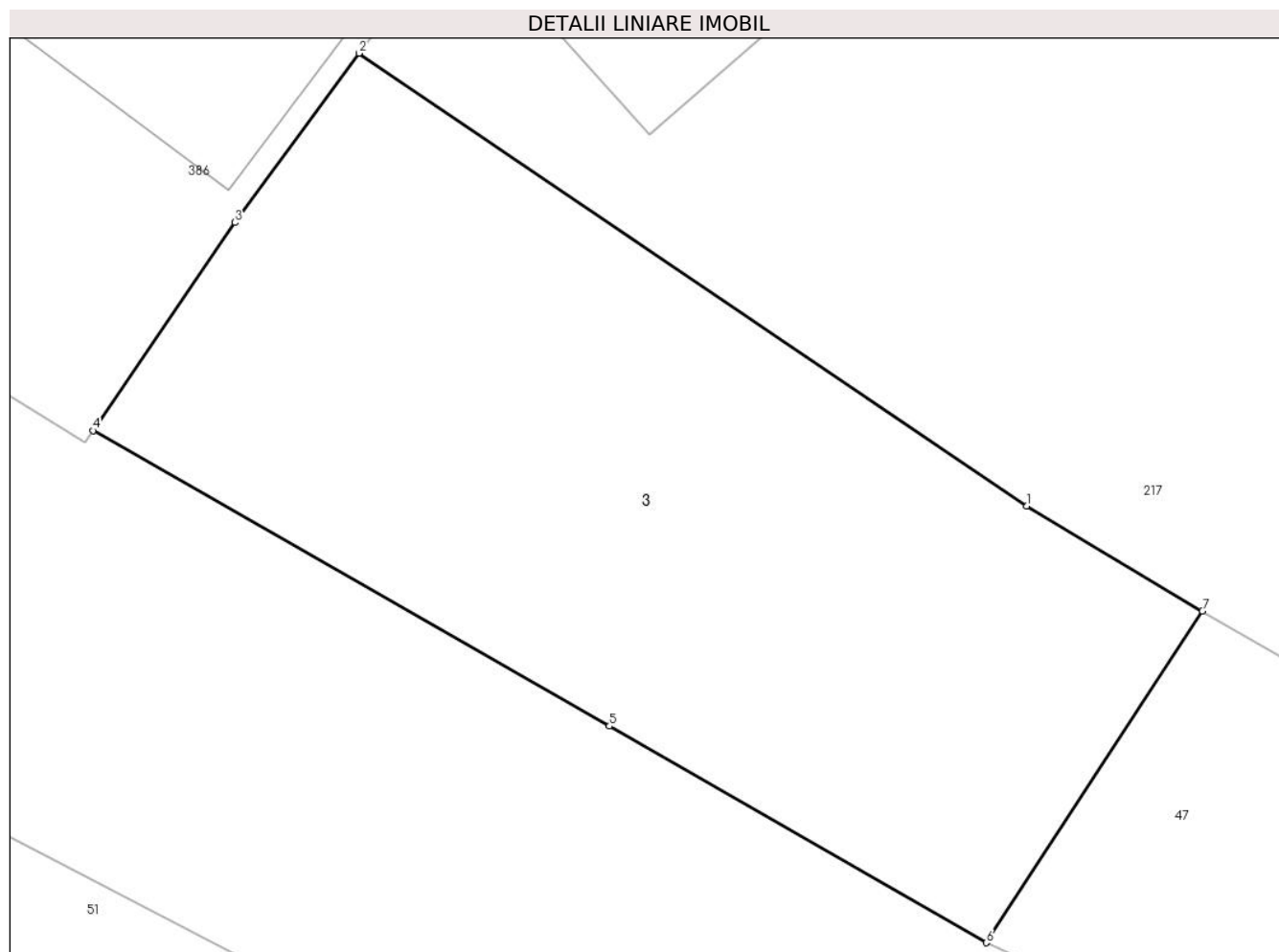
Inscrieri privind dezmembramintele dreptului de proprietate, drepturi reale de garanție și sarcini	Referințe
NU SUNT	

Anexa Nr. 1 La Partea I

Teren

Nr cadastral	Suprafața (mp)*	Observații / Referințe
60306	76	se identifica cu imobilul de sub A+1 din CF 305 Breazova, nr. topo. 83,84.

* Suprafața este determinată în planul de proiecție Stereo 70.



Date referitoare la teren

Crt	Categorie folosință	Intravilan	Suprafața (mp)	Tarla	Parcelă	Nr. topo	Observații / Referințe
1	faneata	DA	76	1	19/1	-	NR. TOP. 19/1 - IMPREJMUIT PARTIAL

Lungime Segmente

1) Valorile lungimilor segmentelor sunt obținute din proiecție în plan.

Punct început	X / Y	Punct sfârșit	X / Y	Lungime segment (** (m)
1	327.552,314 449.886,466	2	327.543,448 449.892,473	10.709
2	327.543,448 449.892,473	3	327.541,796 449.890,227	2.788
3	327.541,796 449.890,227	4	327.539,914 449.887,465	3.342
4	327.539,914 449.887,465	5	327.546,773 449.883,545	7.9
5	327.546,773 449.883,545	6	327.551,775 449.880,669	5.77

Punct început	X / Y	Punct sfârșit	X / Y	Lungime segment (** (m)
6	327.551,775 449.880,669	7	327.554,647 449.885,071	5.256
7	327.554,647 449.885,071	1	327.552,314 449.886,466	2.718

** Lungimile segmentelor sunt determinate în planul de proiecție Stereo 70 și sunt rotunjite la 1 milimetru.

*** Distanța dintre puncte este formată din segmente cumulate ce sunt mai mici decât valoarea 1 milimetru.

**DATE DESPRE IMOBILUL NR. 4**

Oficiul de Cadastru și Publicitate Imobiliară HUNEDOARA
Biroul de Cadastru și Publicitate Imobiliară Hateg

A. Partea I. Descrierea imobilului

TEREN Intravilan

Nr. topografic: 56,57

Adresa: Loc. Breazova, Nr. 34, Jud. Hunedoara

Nr. Crt	Nr cadastral Nr. topografic	Suprafața* (mp)	Observații / Referințe
A1	61209	Din acte: 1.656 Masurata: 1.901	Sector cadastral:13 Teren imprejmuit;

Construcții

Crt	Nr cadastral Nr. topografic	Adresa	Observații / Referințe
A1.1	61209-C1	Loc. Breazova, Jud. Hunedoara	Nr. niveluri:1; S. construita la sol:99 mp; S. construita desfasurata:99 mp; CASA DE LOCUIT CONSTRUITA DIN CARAMIDA ACOPERITA CU TIGLA EDIFICATA IN ANUL 1965

B. Partea II. Proprietari și acte

Inscrieri privitoare la dreptul de proprietate și alte drepturi reale		Referințe
16791 / 12/06/2018		
Act Administrativ nr. 1330, din 11/06/2018 emis de PRIMARIA SARMIZEGETUSA (act administrativ nr 26 din 11.06.2018, emis de PRIMARIA SARMIZEGETUSA);		
B2	Intabulare, drept de PROPRIETATE, dobandit prin Conventie, cota actuala 1/1 1) SECAN MIHAI, ȘI SOȚIA 2) SECAN VALERIA , bun comun <i>OBSERVATII: pozitie transcrisa din CF 61062 Sarmizegetusa,cu titlu cumpărare,aut nr. 1687/07.12.1999-NP Lupulescu Flavia Laura</i>	A1.1
B3	Intabulare, drept de PROPRIETATE, dobandit prin Conventie, cota actuala 250/1656 1) SECAN MIHAI, ȘI SOȚIA 2) SECAN VALERIA , bun comun <i>OBSERVATII: pozitie transcrisa din CF 61062 Sarmizegetusa,cu titlu cumpărare,aut nr. 1687/07.12.1999-NP Lupulescu Flavia Laura</i>	A1
24091 / 07/09/2018		
Act Notarial nr. 1184, din 06/09/2018 emis de Lupulescu Flavia Laura;		
B6	Intabulare, drept de PROPRIETATE, dobandit prin Conventie, cota actuala 1406/1656 1) SECAN MIHAI, ȘI SOȚIA 2) SECAN VALERIA , bun comun	A1

C. Partea III. SARCINI .

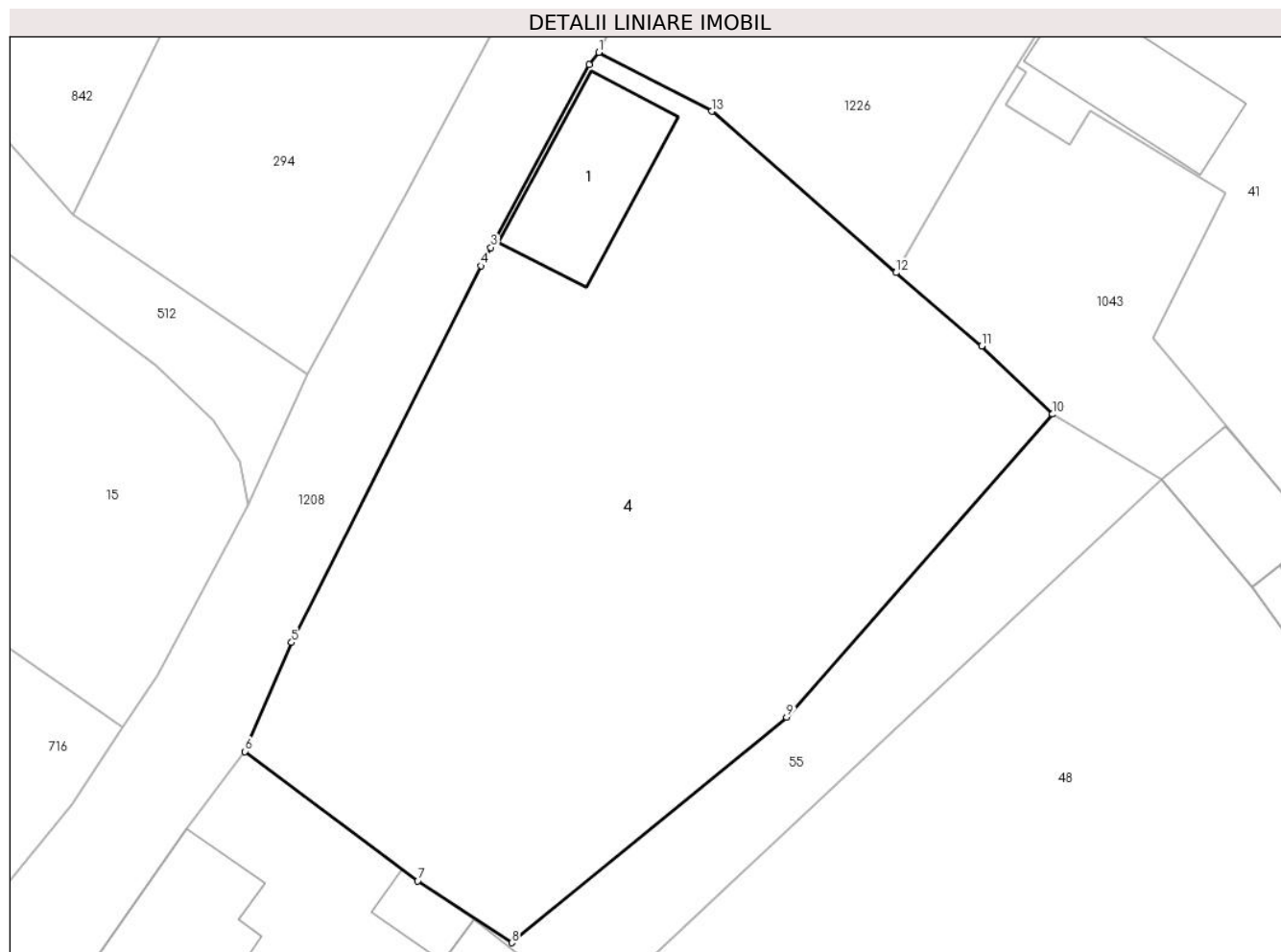
Inscrieri privind dezmembramintele dreptului de proprietate, drepturi reale de garanție și sarcini	Referințe
NU SUNT	

Anexa Nr. 1 La Partea I

Teren

Nr cadastral	Suprafața (mp)*	Observații / Referințe
61209	Din acte: 1.656 Masurata: 1.901	

* Suprafața este determinată în planul de proiecție Stereo 70.



Date referitoare la teren

Crt	Categorie folosință	Intra vilan	Suprafața (mp)	Tarla	Parcelă	Nr. topo	Observații / Referințe
1	curți constructii	DA	250	10	307	-	
2	arabil	DA	655	10	306	-	
3	faneata	DA	996	10	308	-	

Date referitoare la construcții

Crt	Număr	Destinație construcție	Supraf. (mp)	Situație juridică	Observații / Referințe
A1.1	61209-C1	construcții de locuințe	99	Cu acte	Nr. niveluri:1; S. construita la sol:99 mp; S. construita desfasurata:99 mp; CASA DE LOUIT CONSTRUITA DIN CARAMIDA ACOPERITA CU TIGLA EDIFICATA IN ANUL 1965

Lungime Segmente

1) Valorile lungimilor segmentelor sunt obținute din proiecție în plan.

Punct început	X / Y	Punct sfârșit	X / Y	Lungime segment (** (m)
1	327.676,573 449.928,189	2	327.675,867 449.927,3	1.134

Punct început	X / Y	Punct sfârşit	X / Y	Lungime segment (** (m)
2	327.675,867 449.927,3	3	327.668,827 449.914,211	14.863
3	327.668,827 449.914,211	4	327.668,117 449.912,891	1.498
4	327.668,117 449.912,891	5	327.654,556 449.885,903	30.204
5	327.654,556 449.885,903	6	327.651,219 449.878,101	8.486
6	327.651,219 449.878,101	7	327.663,597 449.868,831	15.465
7	327.663,597 449.868,831	8	327.670,328 449.864,394	8.062
8	327.670,328 449.864,394	9	327.690,027 449.880,546	25.474
9	327.690,027 449.880,546	10	327.709,062 449.902,269	28.883
10	327.709,062 449.902,269	11	327.704,0 449.907,146	7.029
11	327.704,0 449.907,146	12	327.697,863 449.912,409	8.085
12	327.697,863 449.912,409	13	327.684,666 449.923,96	17.538
13	327.684,666 449.923,96	1	327.676,573 449.928,189	9.132

** Lungimile segmentelor sunt determinate în planul de proiecție Stereo 70 și sunt rotunjite la 1 milimetru.

*** Distanța dintre puncte este formată din segmente cumulate ce sunt mai mici decât valoarea 1 milimetru.

**DATE DESPRE IMOBILUL NR. 5**

Oficiul de Cadastru și Publicitate Imobiliară HUNEDOARA
Biroul de Cadastru și Publicitate Imobiliară Hateg

A. Partea I. Descrierea imobilului

TEREN Intravilan

Nr. CF vechi:248 BREAZOVA

Adresa: Loc. Breazova, Nr. 23, Jud. Hunedoara

Nr. Crt	Nr cadastral Nr. topografic	Suprafața* (mp)	Observații / Referințe
A1	60305	Din acte: 3.162 Masurata: 3.977	Sector cadastral:13 Teren imprejmuit;

Construcții

Crt	Nr cadastral Nr. topografic	Adresa	Observații / Referințe
A1.1	60305-C1	Loc. Breazova, Nr. 23, Jud. Hunedoara	Nr. niveluri:1; S. construita la sol:103 mp; casa de locuit, caramida, acoperis tigla, an 1950, fara lift
A1.2	60305-C2	Loc. Breazova, Nr. 23, Jud. Hunedoara	Nr. niveluri:1; S. construita la sol:51 mp; bucatarie vara, caramida, acoperis tigla,an 1950,fara lift
A1.3	60305-C3	Loc. Breazova, Nr. 23, Jud. Hunedoara	Nr. niveluri:1; S. construita la sol:78 mp; anexa, sopra lemne, caramida, acoperis tigla, an 1950, fara lift
A1.4	60305-C4	Loc. Breazova, Nr. 23, Jud. Hunedoara	Nr. niveluri:1; S. construita la sol:46 mp; anexa,grajd, sura,caramida, acoperis tigla,an 1950, fara lift

B. Partea II. Proprietari și acte

Inscrieri privitoare la dreptul de proprietate și alte drepturi reale	Referințe
5301 / 27/02/2018	
Act Notarial nr. 308, din 20/02/2018 emis de Ioniti Marieta;	
B1	A1, A1.1, A1.2, A1.3, A1.4
Intabulare, drept de PROPRIETATEcu titlu intretinere, dobandit prin Conventie, cota actuala 1/1 1) HORDILĂ AURELIAN-VASILE , necăsătorit,bun propriu	

C. Partea III. SARCINI

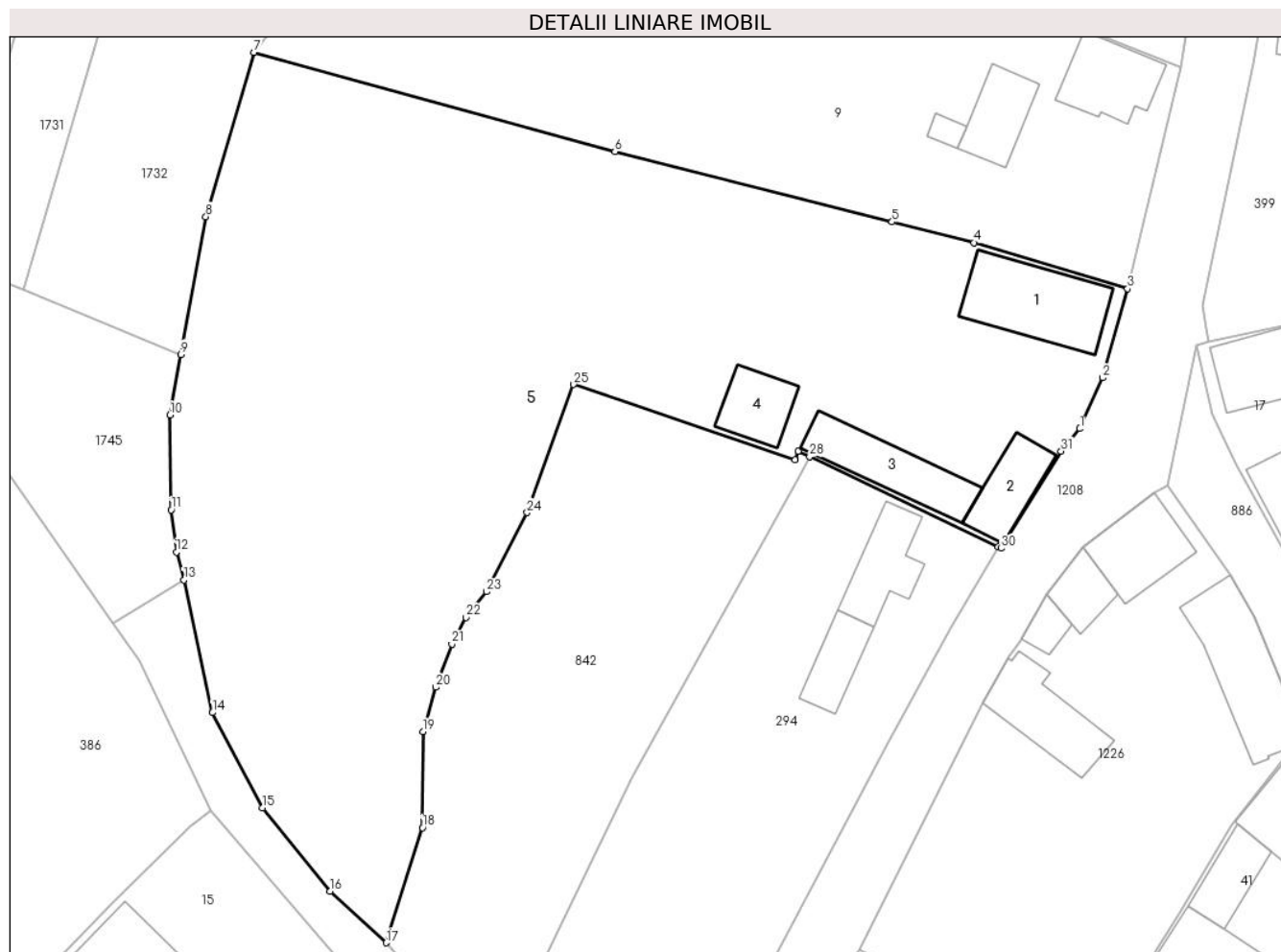
Inscrieri privind dezmembramintele dreptului de proprietate, drepturi reale de garanție și sarcini	Referințe
5301 / 27/02/2018	
Act Notarial nr. 308, din 20/02/2018 emis de Ioniti Marieta;	
C1	A1, A1.1, A1.2, A1.3, A1.4
Intabulare, drept de UZUFRACT VIAGER, dobandit prin Conventie, cota actuala 1/1, cota initiala 1/1 1) HORDILĂ VASILE, ȘI SOȚIA 2) HORDILĂ CAMELIA-GEANINA	
C2	A1, A1.1, A1.2, A1.3, A1.4
Intabulare, drept de IPOTECA LEGALA, Valoare:0 , dobandit prin Conventie, cota actuala 1/1, cota initiala 1/1 1) HORDILĂ VASILE, ȘI SOȚIA 2) HORDILĂ CAMELIA-GEANINA	

Anexa Nr. 1 La Partea I

Teren

Nr cadastral	Suprafața (mp)*	Observații / Referințe
60305	Din acte: 3.162 Masurata: 3.977	

* Suprafața este determinată în planul de proiecție Stereo 70.



Date referitoare la teren

Crt	Categorie folosință	Intra vilan	Suprafața (mp)	Tarla	Parcelă	Nr. topo	Observații / Referințe
1	curți constructii	DA	743	2	42	-	
2	arabil	DA	385	2	45	-	
3	faneata	DA	2.849	2	43	-	

Date referitoare la construcții

Crt	Număr	Destinație construcție	Supraf. (mp)	Situație juridică	Observații / Referințe
A1.1	60305-C1	construcții de locuințe	Din acte: 60 Masurata: 103	Cu acte	Nr. niveluri:1; S. construita la sol:103 mp; casa de locuit, caramida, acoperis tigla, an 1950, fara lift
A1.2	60305-C2	construcții anexa	Din acte: 63 Masurata: 51	Cu acte	Nr. niveluri:1; S. construita la sol:51 mp; bucatarie vara,caramida, acoperis tigla,an 1950,fara lift
A1.3	60305-C3	construcții anexa	Din acte: 30 Masurata: 78	Cu acte	Nr. niveluri:1; S. construita la sol:78 mp; anexa, sopra lemne, caramida, acoperis tigla, an 1950, fara lift
A1.4	60305-C4	construcții anexa	Din acte: 47 Masurata: 46	Cu acte	Nr. niveluri:1; S. construita la sol:46 mp; anexa,grajd,sura,caramida, acoperis tigla,an 1950, fara lift

Lungime Segmente

1) Valorile lungimilor segmentelor sunt obținute din proiecție în plan.

Punct început	X / Y	Punct sfârșit	X / Y	Lungime segment (** (m)
1	327.699,196 449.981,813	2	327.701,518 449.987,033	5.713
3	327.704,102 449.996,195	4	327.688,295 450.000,946	16.506
5	327.679,878 450.003,085	6	327.651,358 450.010,333	29.427
7	327.614,22 450.020,519	8	327.609,285 450.003,628	17.597
9	327.606,705 449.989,437	10	327.605,573 449.983,211	6.328
11	327.605,72 449.973,453	12	327.606,244 449.969,122	4.363
13	327.607,017 449.966,253	14	327.609,964 449.952,606	13.962
15	327.615,09 449.942,799	16	327.622,071 449.934,227	11.055
17	327.627,815 449.928,926	18	327.631,569 449.940,756	12.411
19	327.631,614 449.950,662	20	327.632,942 449.955,218	4.746
21	327.634,579 449.959,64	22	327.636,037 449.962,377	3.101
23	327.638,161 449.965,03	24	327.642,346 449.973,173	9.155
25	327.647,123 449.986,35	26	327.669,886 449.978,591	24.049
27	327.670,212 449.979,497	28	327.671,396 449.978,93	1.313
29	327.690,804 449.969,633	30	327.691,077 449.969,502	0.303
31	327.697,275 449.979,499	1	327.699,196 449.981,813	3.007

Punct început	X / Y	Punct sfârșit	X / Y	Lungime segment (** (m)
2	327.701,518 449.987,033	3	327.704,102 449.996,195	9.519
4	327.688,295 450.000,946	5	327.679,878 450.003,085	8.685
6	327.651,358 450.010,333	7	327.614,22 450.020,519	38.51
8	327.609,285 450.003,628	9	327.606,705 449.989,437	14.424
10	327.605,573 449.983,211	11	327.605,72 449.973,453	9.759
12	327.606,244 449.969,122	13	327.607,017 449.966,253	2.971
14	327.609,964 449.952,606	15	327.615,09 449.942,799	11.066
16	327.622,071 449.934,227	17	327.627,815 449.928,926	7.816
18	327.631,569 449.940,756	19	327.631,614 449.950,662	9.906
20	327.632,942 449.955,218	21	327.634,579 449.959,64	4.715
22	327.636,037 449.962,377	23	327.638,161 449.965,03	3.398
24	327.642,346 449.973,173	25	327.647,123 449.986,35	14.016
26	327.669,886 449.978,591	27	327.670,212 449.979,497	0.963
28	327.671,396 449.978,93	29	327.690,804 449.969,633	21.52
30	327.691,077 449.969,502	31	327.697,275 449.979,499	11.762

** Lungimile segmentelor sunt determinate în planul de proiecție Stereo 70 și sunt rotunjite la 1 milimetru.

*** Distanța dintre puncte este formată din segmente cumulate ce sunt mai mici decât valoarea 1 milimetru.

**DATE DESPRE IMOBILUL NR. 7**

Oficiul de Cadastru și Publicitate Imobiliară HUNEDOARA
Biroul de Cadastru și Publicitate Imobiliară Hateg

A. Partea I. Descrierea imobilului

TEREN Intravilan

Adresa: Loc. Breazova, Jud. Hunedoara

Nr. Crt	Nr cadastral Nr. topografic	Suprafața* (mp)	Observații / Referințe
A1	61229	Din acte: 340 Masurata: 450	Sector cadastral:13 Teren imprejmuit; se identifica partial cu imobilele de sub A+1,2 din CF 23 Breazova,nr. topo. 42,45,portiunea de proprietate de sub B20.

B. Partea II. Proprietari și acte

Inscrieri privitoare la dreptul de proprietate și alte drepturi reale	Referințe
16299 / 03/06/2022	
Act Notarial nr. 808, din 02/06/2022 emis de Lupulescu Catalin Marius;	
B1	A1
Intabulare, drept de PROPRIETATE, dobandit prin Conventie, cota actuala 1/1	
1) HORDILĂ MIRCEA-ALEXANDRU	
2) HORDILĂ MARIA-IONELA, bun comun	

C. Partea III. SARCINI .

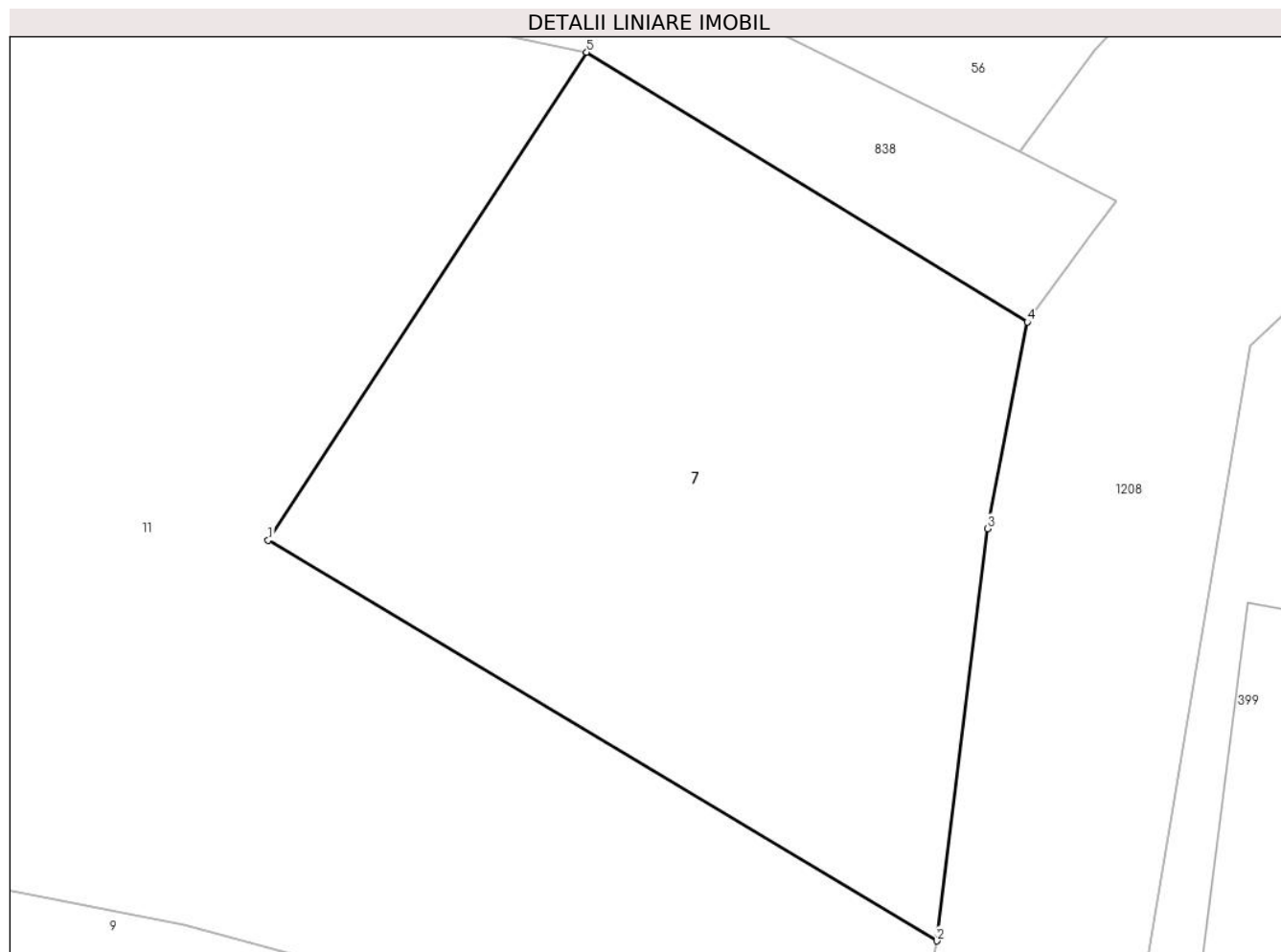
Inscrieri privind dezmembramintele dreptului de proprietate, drepturi reale de garanție și sarcini	Referințe
NU SUNT	

Anexa Nr. 1 La Partea I

Teren

Nr cadastral	Suprafața (mp)*	Observații / Referințe
61229	Din acte: 340 Masurata: 450	se identifica partial cu imobilele de sub A+1,2 din CF 23 Breazova,nr. topo. 42,45, portiunea de proprietate de sub B20.

* Suprafața este determinată în planul de proiecție Stereo 70.



Date referitoare la teren

Crt	Categorie folosință	Intravilan	Suprafața (mp)	Tarla	Parcelă	Nr. topo	Observații / Referințe
1	faneata	DA	450	2	51	-	Teren intravilan imprejmuit cu gard.

Lungime Segmente

1) Valorile lungimilor segmentelor sunt obținute din proiecție în plan.

Punct început	X / Y	Punct sfârșit	X / Y	Lungime segment (** (m)
1	327.687,754 450.041,345	2	327.710,996 450.027,414	27.097
2	327.710,996 450.027,414	3	327.712,756 450.041,748	14.442
3	327.712,756 450.041,748	4	327.714,146 450.048,939	7.324
4	327.714,146 450.048,939	5	327.698,827 450.058,321	17.964
5	327.698,827 450.058,321	1	327.687,754 450.041,345	20.268

**** Lungimile segmentelor sunt determinate în planul de proiecție Stereo 70 și sunt rotunjite la 1 milimetru.**

***** Distanța dintre puncte este formată din segmente cumulate ce sunt mai mici decât valoarea 1 milimetru.**

**DATE DESPRE IMOBILUL NR. 8**

Oficiul de Cadastru și Publicitate Imobiliară HUNEDOARA
Biroul de Cadastru și Publicitate Imobiliară Hateg

A. Partea I. Descrierea imobilului

TEREN Intravilan

Adresa: Loc. Breazova, Nr. 28, Jud. Hunedoara

Nr. Crt	Nr cadastral Nr. topografic	Suprafața* (mp)	Observații / Referințe
A1	60255	1.493	Sector cadastral:13 Teren neimprejmuit; se identifica cu imobilul de sub A+1 din CF 267 Breazova,nr. topo. 10,11. Totodata cartea funciara 267 Breazova SE SISTEAZA.

Construcții

Crt	Nr cadastral Nr. topografic	Adresa	Observații / Referințe
A1.1	60255-C1	Loc. Breazova, Nr. 28, Jud. Hunedoara	Nr. niveluri:1; S. construita la sol:143 mp; CASA D+P+M : DEMISOL - TOT , PARTER - 3 CAMERE, BUCATARIE, BAIE, CAMARA, LIVING, MASARDA -- BAIE, 3 CAMERE

B. Partea II. Proprietari și acte

Inscrieri privitoare la dreptul de proprietate și alte drepturi reale		Referințe
15320 / 29/12/2011		
Act Notarial nr. 261, din 05/02/2001 emis de BNP LUPULESCU FLAVIA LAURA (act administrativ nr. 1/2006/20-12-2006 emis de PRIMARIA COMUNEI SARMISEGETUSA; act administrativ nr. 2/2003/20-01-2003 emis de PRIMARIA COMUNEI SARMISEGETUSA;);		
B1	Intabulare, drept de PROPRIETATE, dobandit prin Conventie, cota actuala 1/1 1) COLDEA STEFAN 2) COLDEA ESTERA	A1
Act Administrativ nr. 2310/2011, din 23/12/2011 emis de PRIMARIA COMUNEI SARMISEGETUSA (act administrativ nr. 1/2006/20-12-2006 emis de PRIMARIA COMUNEI SARMISEGETUSA; act administrativ nr. 2/2003/20-01-2003 emis de PRIMARIA COMUNEI SARMISEGETUSA;);		
B2	Intabulare, drept de PROPRIETATE, dobandit prin Construire, cota actuala 1/1 1) COLDEA STEFAN 2) COLDEA ESTERA	A1.1

C. Partea III. SARCINI .

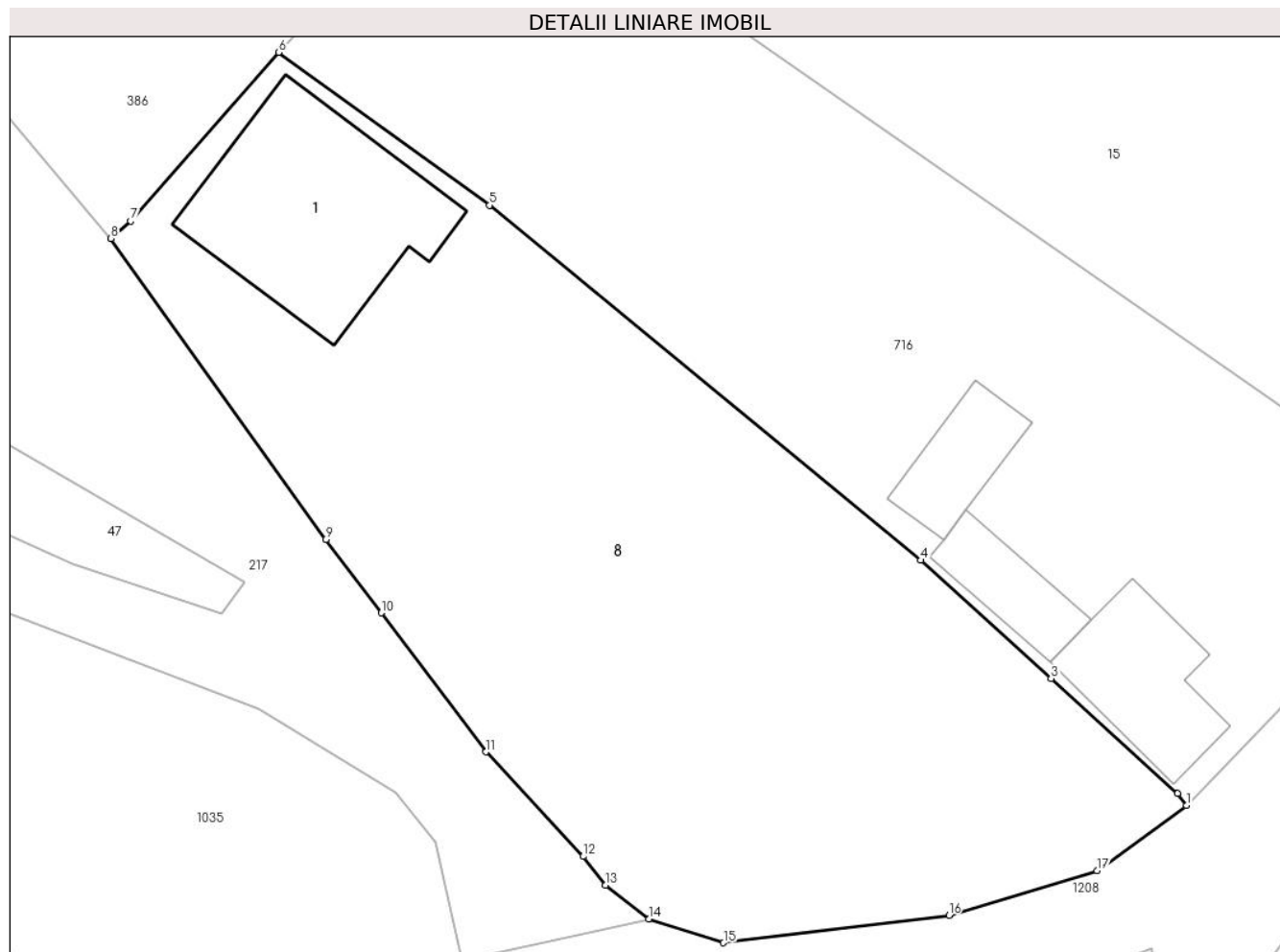
Inscrieri privind dezmembramintele dreptului de proprietate, drepturi reale de garanție și sarcini	Referințe
NU SUNT	

Anexa Nr. 1 La Partea I

Teren

Nr cadastral	Suprafața (mp)*	Observații / Referințe
60255	1.493	se identifica cu imobilul de sub A+1 din CF 267 Breazova,nr. topo. 10,11.Totodata cartea funciara 267 Breazova SE SISTEAZA.

* Suprafața este determinată în planul de proiecție Stereo 70.



Date referitoare la teren

Crt	Categorie folosință	Intra vilan	Suprafața (mp)	Tarla	Parcelă	Nr. topo	Observații / Referințe
1	curți construcții	DA	709	1	23	-	NR. TOP. 23
2	faneata	DA	511	1	21	-	NR. TOP. 21
3	arabil	DA	273	1	24	-	NR. TOP. 24

Date referitoare la construcții

Crt	Număr	Destinație construcție	Supraf. (mp)	Situație juridică	Observații / Referințe
A1.1	60255-C1	construcții de locuințe	143	Cu acte	Nr. niveluri:1; S. construita la sol:143 mp; CASA D+P+M : DEMISOL - TOT , PARTER - 3 CAMERE, BUCATARIE, BAIE, CAMARA, LIVING, MASARDA -- BAIE, 3 CAMERE

Lungime Segmente

1) Valorile lungimilor segmentelor sunt obținute din proiecție în plan.

Punct început	X / Y	Punct sfârșit	X / Y	Lungime segment (** (m)
1	327.627,876 449.862,029	2	327.627,353 449.862,743	0.885

Punct început	X / Y	Punct sfârşit	X / Y	Lungime segment (** (m)
2	327.627,353 449.862,743	3	327.619,722 449.869,661	10.3
3	327.619,722 449.869,661	4	327.611,877 449.876,787	10.598
4	327.611,877 449.876,787	5	327.585,915 449.898,154	33.624
5	327.585,915 449.898,154	6	327.573,223 449.907,355	15.676
6	327.573,223 449.907,355	7	327.564,317 449.897,198	13.509
7	327.564,317 449.897,198	8	327.563,124 449.896,153	1.586
8	327.563,124 449.896,153	9	327.576,051 449.878,028	22.263
9	327.576,051 449.878,028	10	327.579,395 449.873,618	5.534
10	327.579,395 449.873,618	11	327.585,71 449.865,25	10.483
11	327.585,71 449.865,25	12	327.591,563 449.858,954	8.596
12	327.591,563 449.858,954	13	327.592,892 449.857,226	2.18
13	327.592,892 449.857,226	14	327.595,519 449.855,196	3.32
14	327.595,519 449.855,196	15	327.600,003 449.853,76	4.708
15	327.600,003 449.853,76	16	327.613,575 449.855,418	13.673
16	327.613,575 449.855,418	17	327.622,49 449.858,091	9.307
17	327.622,49 449.858,091	1	327.627,876 449.862,029	6.672

** Lungimile segmentelor sunt determinate în planul de proiecție Stereo 70 și sunt rotunjite la 1 milimetru.

*** Distanța dintre puncte este formată din segmente cumulate ce sunt mai mici decât valoarea 1 milimetru.

**DATE DESPRE IMOBILUL NR. 9**

Oficiul de Cadastru și Publicitate Imobiliară HUNEDOARA
Biroul de Cadastru și Publicitate Imobiliară Hateg

A. Partea I. Descrierea imobilului

TEREN Intravilan

Adresa: Loc. Breazova, Jud. Hunedoara

Nr. Crt	Nr cadastral Nr. topografic	Suprafața* (mp)	Observații / Referințe
A1	60784	2.166	Sector cadastral:13 Teren neimprejmuit; se identifica partial cu imobilul de sub A+1 din CF 19 Breazova,nr. topo. 36,37

Construcții

Crt	Nr cadastral Nr. topografic	Adresa	Observații / Referințe
A1.1	60784-C1	Loc. Breazova, Jud. Hunedoara	Nr. niveluri:1; S. construita la sol:65 mp; C1- construita din caramida, acoperita cu tigla, nu are lift nu detine certificat de performanta energetica
A1.2	60784-C2	Loc. Breazova, Jud. Hunedoara	Nr. niveluri:1; S. construita la sol:50 mp; C2- construita din caramida acoperita cu tigla, nu detine certificat de performanta energetica nu are lift
A1.3	60784-C3	Loc. Breazova, Jud. Hunedoara	Nr. niveluri:1; S. construita la sol:9 mp; construita din caramida , acoperita cu tigla , nu are lift nu detine certificat de performanta energetica

B. Partea II. Proprietari și acte

Inscrieri privitoare la dreptul de proprietate și alte drepturi reale		Referințe
30231 / 28/09/2015		
Act Administrativ nr. 5967/5, din 13/01/1994 emis de COMISIA JUDETEANA HUNEDOARA;		
B1	Intabulare, drept de PROPRIETATE, dobandit prin Reconstituire, cota actuala 1/2 1) BARBONI EUGENIA	A1
Act Administrativ nr. 2058, din 21/09/2015 emis de PRIMARIA SARMIZEGETUSA (Act administrativ NR. 10824/21.09.2015-Primaria Sarmizegetusa);		
B2	Intabulare, drept de PROPRIETATE, dobandit prin Construire, cota actuala 1/2 1) BARBONI EUGENIA...	A1.1, A1.2, A1.3
35134 / 23/11/2015		
Act Notarial nr. 151, din 20/11/2015 emis de Vasii MIHAELA-CAMELIA;		
B4	Intabulare, drept de PROPRIETATE, dobandit prin Succesiune, cota actuala 1/2 1) PERTA TEREZIA	A1
B5	Intabulare, drept de PROPRIETATE, dobandit prin Succesiune, cota actuala 1/2 1) PERTA TEREZIA....	A1.1, A1.2, A1.3

C. Partea III. SARCINI .

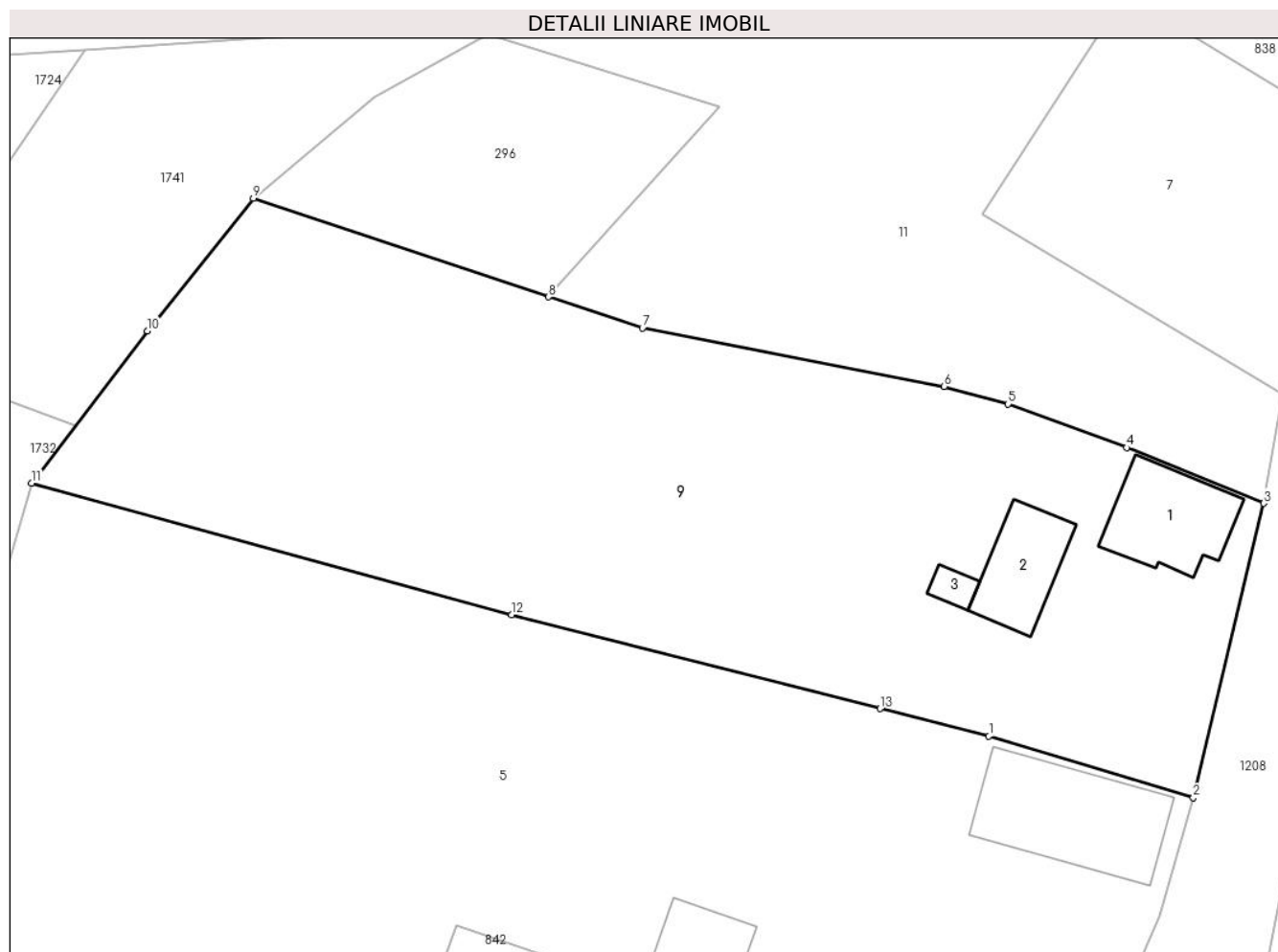
Inscrieri privind dezmembramintele dreptului de proprietate, drepturi reale de garanție și sarcini	Referințe
NU SUNT	

Anexa Nr. 1 La Partea I

Teren

Nr cadastral	Suprafața (mp)*	Observații / Referințe
60784	2.166	se identifica partial cu imobilul de sub A+1 din CF 19 Breazova, nr. topo. 36,37

* Suprafața este determinată în planul de proiecție Stereo 70.



Date referitoare la teren

Crt	Categorie folosință	Intravilan	Suprafața (mp)	Tarla	Parcelă	Nr. topo	Observații / Referințe
1	curți constructii	DA	567	2	49	-	
2	arabil	DA	103	2	48	-	
3	arabil	DA	232	2	47	-	
4	faneata	DA	1.264	2	46	-	

Date referitoare la construcții

Crt	Număr	Destinație construcție	Supraf. (mp)	Situație juridică	Observații / Referințe
A1.1	60784-C1	construcții de locuințe	65	Cu acte	Nr. niveluri:1; S. construita la sol:65 mp; C1- construita din caramida, acoperita cu tigla, nu are lift nu detine certificat de performanta energetica
A1.2	60784-C2	construcții anexa	50	Cu acte	Nr. niveluri:1; S. construita la sol:50 mp; C2- construita din caramida acoperita cu tigla, nu detine certificat de performanta energetica nu are lift
A1.3	60784-C3	construcții anexa	9	Cu acte	Nr. niveluri:1; S. construita la sol:9 mp; construita din caramida, acoperita cu tigla, nu are lift nu detine certificat de performanta energetica

Lungime Segmente

1) Valorile lungimilor segmentelor sunt obținute din proiecție în plan.

Punct început	X / Y	Punct sfârșit	X / Y	Lungime segment (** (m)
1	327.688,295 450.000,946	2	327.704,102 449.996,195	16.506
2	327.704,102 449.996,195	3	327.709,553 450.018,95	23.399
3	327.709,553 450.018,95	4	327.698,951 450.023,257	11.443
4	327.698,951 450.023,257	5	327.689,755 450.026,629	9.795
5	327.689,755 450.026,629	6	327.684,833 450.027,993	5.108
6	327.684,833 450.027,993	7	327.661,49 450.032,499	23.774
7	327.661,49 450.032,499	8	327.654,23 450.034,917	7.652
8	327.654,23 450.034,917	9	327.631,379 450.042,528	24.085
9	327.631,379 450.042,528	10	327.623,193 450.032,28	13.116
10	327.623,193 450.032,28	11	327.614,22 450.020,519	14.793
11	327.614,22 450.020,519	12	327.651,358 450.010,333	38.51
12	327.651,358 450.010,333	13	327.679,878 450.003,085	29.427
13	327.679,878 450.003,085	1	327.688,295 450.000,946	8.685

** Lungimile segmentelor sunt determinate în planul de proiecție Stereo 70 și sunt rotunjite la 1 milimetru.

*** Distanța dintre puncte este formată din segmente cumulate ce sunt mai mici decât valoarea 1 milimetru.

**DATE DESPRE IMOBILUL NR. 10**

Oficiul de Cadastru și Publicitate Imobiliară HUNEDOARA
Biroul de Cadastru și Publicitate Imobiliară Hateg

A. Partea I. Descrierea imobilului

TEREN Intravilan

Adresa: Loc. Breazova, Nr. 58, Jud. Hunedoara

Nr. Crt	Nr cadastral Nr. topografic	Suprafața* (mp)	Observații / Referințe
A1	63529	Din acte: 4.722 Masurata: 4.799	Sector cadastral:13 Teren imprejmuit; se identifica cu imobilul de sub A+1 din CF 54 Breazova,nr. topo. 132,133,iar diferenta de teren nu se poate identifica asa cum rezulta din memoriul tehnic.

Construcții

Crt	Nr cadastral Nr. topografic	Adresa	Observații / Referințe
A1.1	63529-C1	Loc. Breazova, Nr. 58, Jud. Hunedoara	Nr. niveluri:2; S. construita la sol:94 mp; S. construita desfasurata:130 mp; Casa de locuit, S+P. Anul construirii 1996. Suprafata desfasurata 130mp.
A1.2	63529-C2	Loc. Breazova, Nr. 58, Jud. Hunedoara	Nr. niveluri:1; S. construita la sol:93 mp; S. construita desfasurata:93 mp; Anexa (Grajd+sura), P. Anul construirii 1998. Suprafata desfasurata 93mp.
A1.3	63529-C3	Loc. Breazova, Nr. 58, Jud. Hunedoara	Nr. niveluri:1; S. construita la sol:58 mp; Anexă

B. Partea II. Proprietari și acte

Inscrieri privitoare la dreptul de proprietate și alte drepturi reale		Referințe
23520 / 07/09/2021		
Act Administrativ nr. 24501/36, din 07/06/2002 emis de Comisia Judeteana Hunedoara;		
B1	Intabulare, drept de PROPRIETATE, dobandit prin Reconstituire, cota actuala 1/1 1) BEUCĂ DORIN	A1
Act Administrativ nr. 1840, din 06/09/2021 emis de Primaria Sarmizegetusa (act administrativ nr 107 din 06.09.2021, emis de Primaria Sarmzegetusa);		
B2	Intabulare, drept de PROPRIETATE, dobandit prin Construire, cota actuala 1/1 1) BEUCĂ DORIN.. 2) BEUCĂ SIDONIA-FLORENȚA	A1.1, A1.2, A1.3

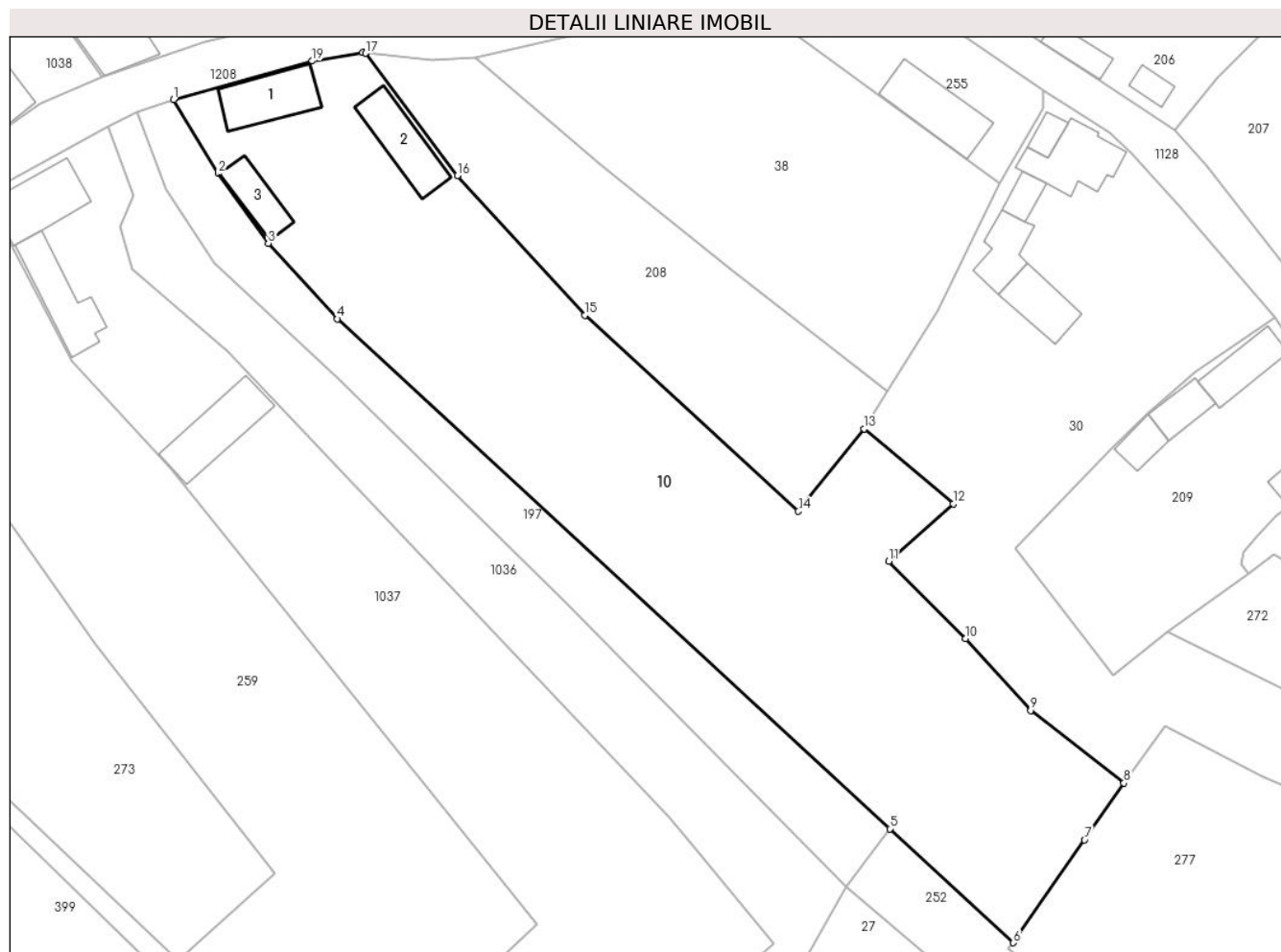
C. Partea III. SARCINI .

Inscrieri privind dezmembramintele dreptului de proprietate, drepturi reale de garanție și sarcini	Referințe
NU SUNT	

Anexa Nr. 1 La Partea I**Teren**

Nr cadastral	Suprafața (mp)*	Observații / Referințe
63529	Din acte: 4.722 Masurata: 4.799	se identifica cu imobilul de sub A+1 din CF 54 Breazova, nr. topo. 132,133, iar diferenta de teren nu se poate identifica asa cum rezulta din memoriul tehnic.

* Suprafața este determinată în planul de proiecție Stereo 70.

**Date referitoare la teren**

Crt	Categorie folosință	Intravilan	Suprafața (mp)	Tarla	Parcelă	Nr. topo	Observații / Referințe
1	faneata	DA	2.023	8	208.	-	
2	arabil	DA	629	8	210.	-	
3	arabil	DA	1.323	8	211.	-	
4	curti constructii	DA	824	8	217.	-	

Date referitoare la construcții

Crt	Număr	Destinație construcție	Supraf. (mp)	Situație juridică	Observații / Referințe
A1.1	63529-C1	construcții de locuințe	94	Cu acte	Nr. niveluri:2; S. construita la sol:94 mp; S. construita desfasurata:130 mp; Casa de locuit, S+P. Anul construirii 1996. Suprafata desfasurata 130mp.
A1.2	63529-C2	construcții de locuințe	93	Cu acte	Nr. niveluri:1; S. construita la sol:93 mp; S. construita desfasurata:93 mp; Anexa (Grajd+sura), P. Anul construirii 1998. Suprafata desfasurata 93mp.
A1.3	63529-C3	construcții anexa	58	Cu acte	Nr. niveluri:1; S. construita la sol:58 mp; Anexă

Lungime Segmente

1) Valorile lungimilor segmentelor sunt obținute din proiecție în plan.

Punct început	X / Y	Punct sfârșit	X / Y	Lungime segment (** (m)
1	327.815,829 450.103,164	2	327.822,482 450.092,128	12.886
2	327.822,482 450.092,128	3	327.829,943 450.081,723	12.804
3	327.829,943 450.081,723	4	327.840,248 450.070,47	15.259
4	327.840,248 450.070,47	5	327.922,644 449.994,443	112.112
5	327.922,644 449.994,443	6	327.941,067 449.977,444	25.067
6	327.941,067 449.977,444	7	327.951,669 449.992,783	18.646
7	327.951,669 449.992,783	8	327.957,533 450.001,267	10.313
8	327.957,533 450.001,267	9	327.943,633 450.012,073	17.606
9	327.943,633 450.012,073	10	327.933,92 450.022,814	14.481
10	327.933,92 450.022,814	11	327.922,48 450.034,324	16.228
11	327.922,48 450.034,324	12	327.932,087 450.042,879	12.864
12	327.932,087 450.042,879	13	327.918,83 450.054,078	17.354
13	327.918,83 450.054,078	14	327.909,002 450.041,8	15.727
14	327.909,002 450.041,8	15	327.877,164 450.071,02	43.214
15	327.877,164 450.071,02	16	327.858,137 450.091,816	28.187
16	327.858,137 450.091,816	17	327.844,445 450.110,07	22.818
17	327.844,445 450.110,07	18	327.844,029 450.110,204	0.437
18	327.844,029 450.110,204	19	327.836,497 450.108,909	7.643
19	327.836,497 450.108,909	1	327.815,829 450.103,164	21.452

** Lungimile segmentelor sunt determinate în planul de proiecție Stereo 70 și sunt rotunjite la 1 milimetru.

*** Distanța dintre puncte este formată din segmente cumulate ce sunt mai mici decât valoarea 1 milimetru.

**DATE DESPRE IMOBILUL NR. 11**

Oficiul de Cadastru și Publicitate Imobiliară HUNEDOARA
Biroul de Cadastru și Publicitate Imobiliară Hateg

A. Partea I. Descrierea imobilului

TEREN Intravilan

Adresa: Loc. Breazova, Jud. Hunedoara

Nr. Crt	Nr cadastral Nr. topografic	Suprafața* (mp)	Observații / Referințe
A1	60336	1.217	Sector cadastral:13 Teren neimprejmuit; imobilul de sub A1 se identifica partial cu imob. inscris in C.F. 20 BREAZOVA , nr. top. 39,40

B. Partea II. Proprietari și acte

Inscrieri privitoare la dreptul de proprietate și alte drepturi reale	Referințe
10570 / 28/04/2014	
Act Notarial nr. 530, din 25/04/2014 emis de Lupulescu Flavia Laura;	
B1	A1
Intabulare, drept de PROPRIETATE, dobandit prin Conventie, cota actuala 1/1	
1) PAVELONI TEOFIL-CĂTĂLIN, si sotia	
2) PAVELONI MARIANA-OLIMPIA, bun comun	

C. Partea III. SARCINI .

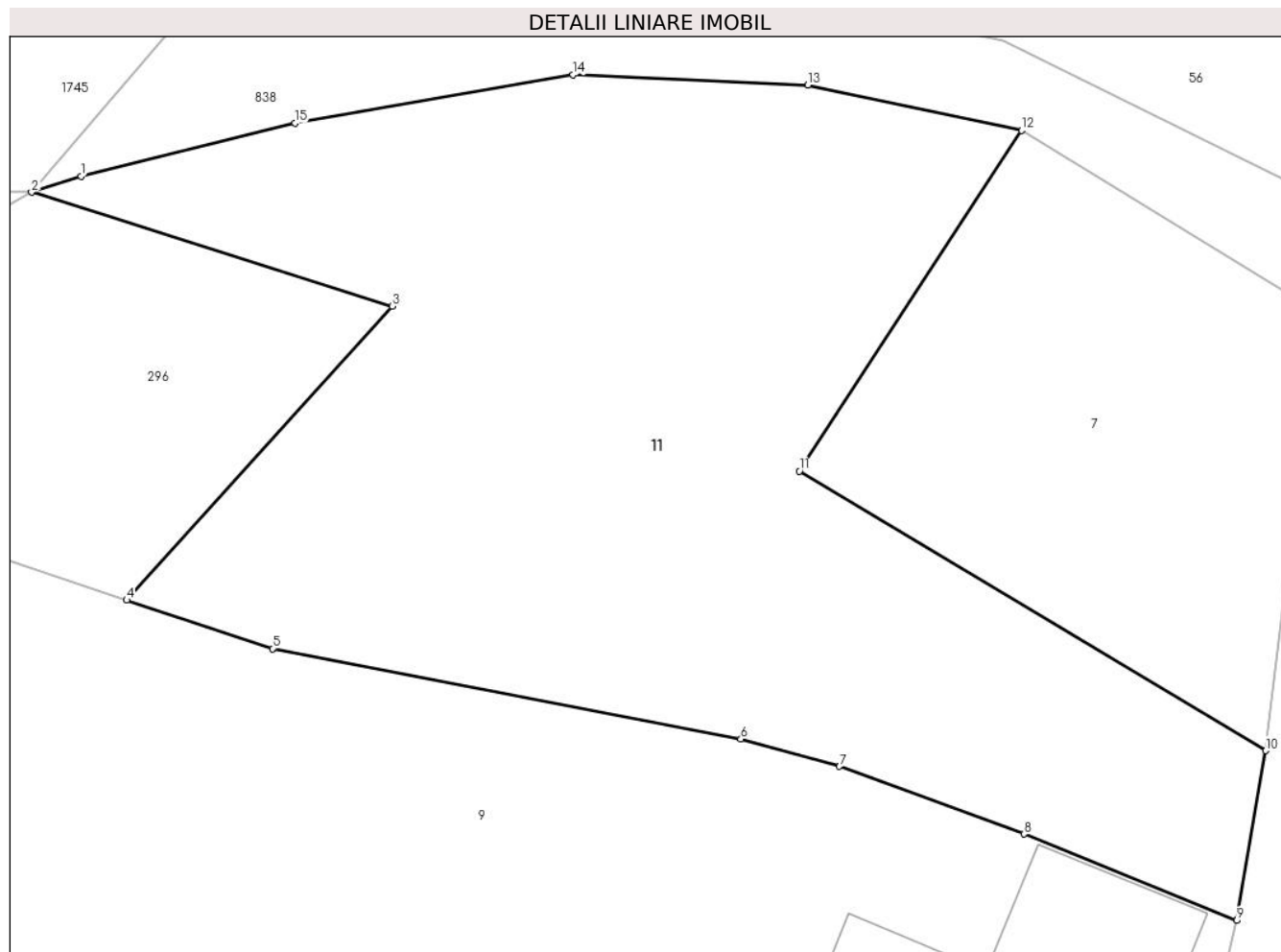
Inscrieri privind dezmembramintele dreptului de proprietate, drepturi reale de garanție și sarcini	Referințe
NU SUNT	

Anexa Nr. 1 La Partea I

Teren

Nr cadastral	Suprafața (mp)*	Observații / Referințe
60336	1.217	imobilul de sub A1 se identifica partial cu imob. inscris in C.F. 20 BREAZOVA , nr. top. 39,40

* Suprafața este determinată în planul de proiecție Stereo 70.



Date referitoare la teren

Crt	Categorie folosință	Intra vilan	Suprafața (mp)	Tarla	Parcelă	Nr. topo	Observații / Referințe
1	faneata	DA	208	2	50	-	
2	faneata	DA	205	2	50/2	-	
3	faneata	DA	804	2	50/3	-	

Lungime Segmente

1) Valorile lungimilor segmentelor sunt obținute din proiecție în plan.

Punct început	X / Y	Punct sfârșit	X / Y	Lungime segment (** (m)
1	327.651,943 450.056,045	2	327.649,488 450.055,247	2.581
2	327.649,488 450.055,247	3	327.667,463 450.049,573	18.849
3	327.667,463 450.049,573	4	327.654,23 450.034,917	19.746

Punct început	X / Y	Punct sfârșit	X / Y	Lungime segment (** (m)
4	327.654,23 450.034,917	5	327.661,49 450.032,499	7.652
5	327.661,49 450.032,499	6	327.684,833 450.027,993	23.774
6	327.684,833 450.027,993	7	327.689,755 450.026,629	5.108
7	327.689,755 450.026,629	8	327.698,951 450.023,257	9.795
8	327.698,951 450.023,257	9	327.709,553 450.018,95	11.443
9	327.709,553 450.018,95	10	327.710,996 450.027,414	8.586
10	327.710,996 450.027,414	11	327.687,754 450.041,345	27.097
11	327.687,754 450.041,345	12	327.698,827 450.058,321	20.268
12	327.698,827 450.058,321	13	327.688,177 450.060,584	10.888
13	327.688,177 450.060,584	14	327.676,477 450.061,107	11.712
14	327.676,477 450.061,107	15	327.662,605 450.058,683	14.082
15	327.662,605 450.058,683	1	327.651,943 450.056,045	10.984

** Lungimile segmentelor sunt determinate în planul de proiecție Stereo 70 și sunt rotunjite la 1 milimetru.

*** Distanța dintre puncte este formată din segmente cumulate ce sunt mai mici decât valoarea 1 milimetru.

**DATE DESPRE IMOBILUL NR. 12**

Oficiul de Cadastru și Publicitate Imobiliară HUNEDOARA
Biroul de Cadastru și Publicitate Imobiliară Hateg

A. Partea I. Descrierea imobilului

TEREN Intravilan

Adresa: Loc. Breazova, Jud. Hunedoara

Nr. Crt	Nr cadastral Nr. topografic	Suprafața* (mp)	Observații / Referințe
A1	63068	Din acte: 750 Masurata: 760	Sector cadastral:13 Teren imprejmuit;

B. Partea II. Proprietari și acte

Inscrieri privitoare la dreptul de proprietate și alte drepturi reale		Referințe
1 / 17/08/2020		
Act Normativ nr. 7, din 13/03/1996 emis de Parlamentul României;		
B1	Intabulare, drept de PROPRIETATE, dobandit prin Lege, cota actuala 1/1 1) NEIDENTIFICAT NEIDENTIFICAT	A1
20778 / 17/08/2020		
Act Notarial nr. 1127, din 05/08/2020 emis de BIN Baiesan Gabriela (act administrativ nr 17198 din 06.07.2020, emis de BCPI Hateg-DOSAR CADASTRU;act administrativ nr 1997 din 05.08.2020, emis de Primaria Sarmizegetusa;act administrativ nr Certificat de atestare fiscala nr. 111 din 10.08.2020, emis de Primaria Sarmizegetusa;act administrativ nr 17197 din 06.07.2020, emis de BCPI Hateg);		
B2	In baza art.41, alin.(8) din Legea nr. 7/1996 se noteaza posesia in favoarea titularilor 1) HORDILĂ MIRCEA 2) HORDILĂ GEORGETA-LAURA	A1

C. Partea III. SARCINI .

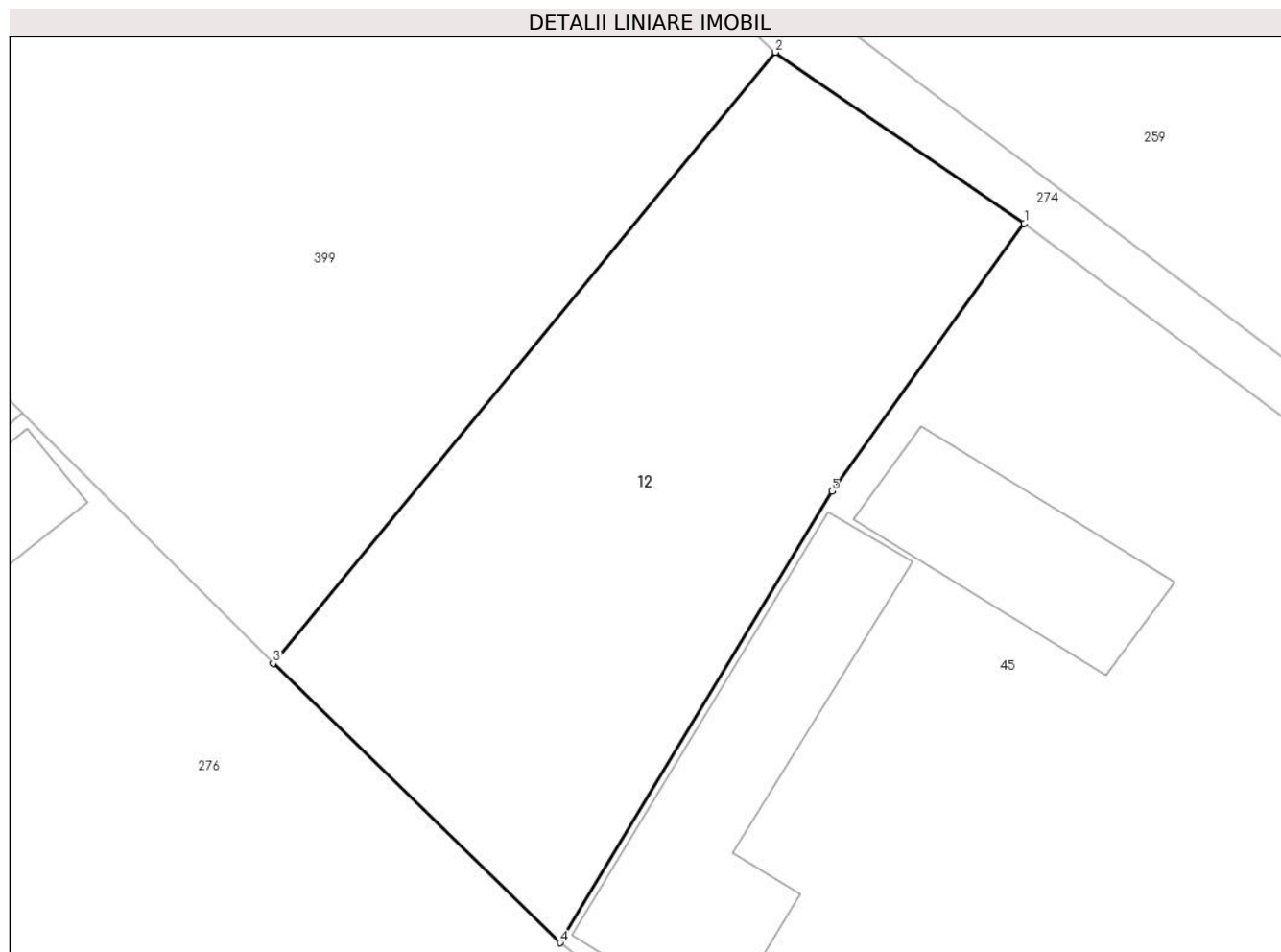
Inscrieri privind dezmembramintele dreptului de proprietate, drepturi reale de garanție și sarcini	Referințe
NU SUNT	

Anexa Nr. 1 La Partea I

Teren

Nr cadastral	Suprafața (mp)*	Observații / Referințe
63068	Din acte: 750 Masurata: 760	

* Suprafața este determinată în planul de proiecție Stereo 70.



Date referitoare la teren

Crt	Categorie folosință	Intra vilan	Suprafața (mp)	Tarla	Parcelă	Nr. topo	Observații / Referințe
1	arabil	DA	288	-	95/1	-	Se identifica cu CF 63062 Sarmizegetusa (CF vechi 233 Breazova) topo 95/1 si CF 63063 Sarmizegetusa (CF vechi 233 Breazova) topo, 100/1.
2	faneata	DA	472	-	100/1	-	Se identifica cu CF 63062 Sarmizegetusa (CF vechi 233 Breazova) topo 95/1 si CF 63063 Sarmizegetusa (CF vechi 233 Breazova) topo, 100/1.

Lungime Segmente

1) Valorile lungimilor segmentelor sunt obținute din proiecție în plan.

Punct început	X / Y	Punct sfârșit	X / Y	Lungime segment (** (m)
1	327.827,7 449.963,158	2	327.814,727 449.972,061	15.734

Punct început	X / Y	Punct sfârşit	X / Y	Lungime segment (** (m)
2	327.814,727 449.972,061	3	327.788,548 449.940,219	41.222
3	327.788,548 449.940,219	4	327.803,505 449.925,663	20.871
4	327.803,505 449.925,663	5	327.817,666 449.949,194	27.463
5	327.817,666 449.949,194	1	327.827,7 449.963,158	17.195

** Lungimile segmentelor sunt determinate în planul de proiecție Stereo 70 și sunt rotunjite la 1 milimetru.

*** Distanța dintre puncte este formată din segmente cumulate ce sunt mai mici decât valoarea 1 milimetru.

**DATE DESPRE IMOBILUL NR. 13**

Oficiul de Cadastru și Publicitate Imobiliară HUNEDOARA
Biroul de Cadastru și Publicitate Imobiliară Hateg

A. Partea I. Descrierea imobilului

TEREN Intravilan

Adresa: Loc. Breazova, Jud. Hunedoara

Nr. Crt	Nr cadastral Nr. topografic	Suprafața* (mp)	Observații / Referințe
A1	60156	2.373	Sector cadastral:13 Teren neimprejmuț; se identifica cu imobilele de sub A+1 din CF 226,223 Breazova,nr. topo 150,151,152,153,carti funciare care se sisteaza

Construcții

Crt	Nr cadastral Nr. topografic	Adresa	Observații / Referințe
A1.1	60156-C1	Loc. Breazova, Jud. Hunedoara	Nr. niveluri:1; S. construita la sol:78 mp; LOCUINTA CU SDES=78MP FUNADIE PIATRA, PERETI CARAMIDA, ACOPERIS TIGLA CU 1 BUCATARIE, 1 HOL, 1 CAMERA, 1 CAMARA.
A1.2	60156-C2	Loc. Breazova, Jud. Hunedoara	Nr. niveluri:1; S. construita la sol:90 mp; LOCUINTA CU SDES=90 MP, FUNDATIE PIATRA, PERETI CARAMIDA, ACOPERIS TIGLA, CU 2 CAMERE, 1 HOL, 1 CAMERA, 1 PIVNITA.
A1.3	60156-C3	Loc. Breazova, Jud. Hunedoara	Nr. niveluri:1; S. construita la sol:79 mp; GRAJD

B. Partea II. Proprietari și acte

Inscrieri privitoare la dreptul de proprietate și alte drepturi reale		Referințe
3364 / 15/02/2021		
Act Notarial nr. 214, din 15/02/2021 emis de Vasii MIHAELA-CAMELIA;		
B1	Intabulare, drept de PROPRIETATE, dobandit prin Conventie, cota actuala 1/1 1) OBREJAN ROBERT-DACIAN, necasatorit,bun propriu	A1, A1.1, A1.2, A1.3

C. Partea III. SARCINI

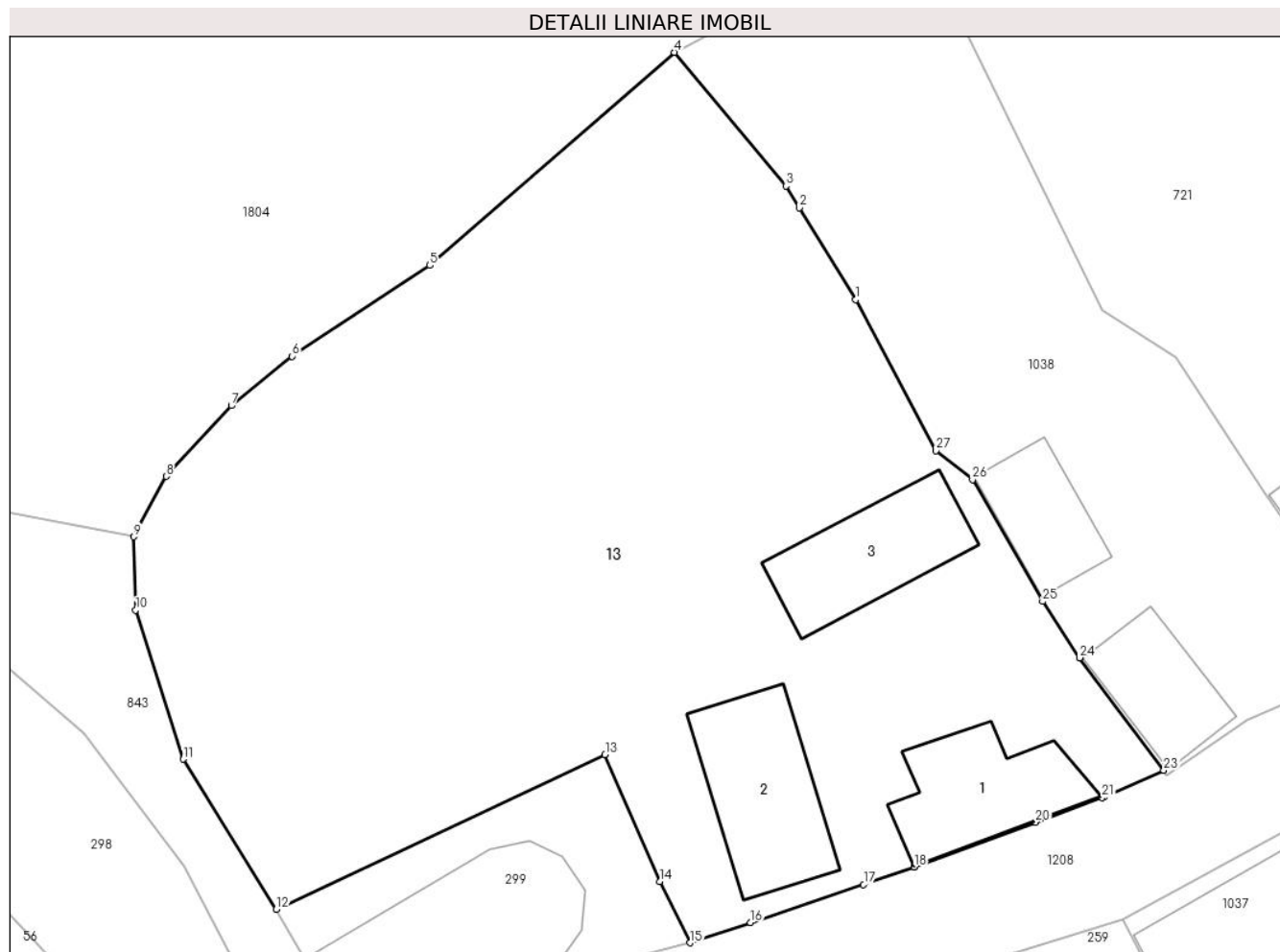
Inscrieri privind dezmembramintele dreptului de proprietate, drepturi reale de garanție și sarcini		Referințe
3364 / 15/02/2021		
Act Notarial nr. 214, din 15/02/2021 emis de Vasii MIHAELA-CAMELIA;		
C1	Intabulare, drept de UZUFRACT VIAGER, dobandit prin Conventie, cota actuala 1/1, cota initiala 1/1 1) OBREJAN DĂNUȚ 2) OBREJAN CRISTINA-ANIȘOARA	A1, A1.1, A1.2, A1.3
C2	Intabulare, drept de IPOTECA LEGALA, Valoare:0 1) OBREJAN DĂNUȚ 2) OBREJAN CRISTINA-ANIȘOARA	A1, A1.1, A1.2, A1.3

Anexa Nr. 1 La Partea I

Teren

Nr cadastral	Suprafața (mp)*	Observații / Referințe
60156	2.373	se identifica cu imobilele de sub A+1 din CF 226,223 Breazova,nr. topo 150,151,152,153,carti funciare care se sisteaza

* Suprafața este determinată în planul de proiecție Stereo 70.



Date referitoare la teren

Crt	Categorie folosință	Intra vilan	Suprafața (mp)	Tarla	Parcelă	Nr. topo	Observații / Referințe
1	curți constructii	DA	527	4	63	-	
2	arabil	DA	336	4	62	-	
3	faneata	DA	1.510	4	60	-	

Date referitoare la construcții

Crt	Număr	Destinație construcție	Supraf. (mp)	Situație juridică	Observații / Referințe
A1.1	60156-C1	construcții de locuințe	78	Cu acte	Nr. niveluri:1; S. construita la sol:78 mp; LOCUINTA CU SDEF=78MP FUNADIE PIATRA, PERETI CARAMIDA, ACOPERIS TIGLA CU 1 BUCATARIE, 1 HOL, 1 CAMERA, 1 CAMARA.
A1.2	60156-C2	construcții de locuințe	90	Cu acte	Nr. niveluri:1; S. construita la sol:90 mp; LOCUINTA CU SDEF=90 MP, FUNDATIE PIATRA, PERETI CARAMIDA, ACOPERIS TIGLA, CU 2 CAMERE, 1 HOL, 1 CAMARA, 1 PIVNITA.
A1.3	60156-C3	construcții anexa	79	Cu acte	Nr. niveluri:1; S. construita la sol:79 mp; GRAJD

Lungime Segmente

1) Valorile lungimilor segmentelor sunt obținute din proiecție în plan.

Punct început	X / Y	Punct sfârșit	X / Y	Lungime segment (** (m)
1	327.769,482 450.131,035	2	327.765,646 450.137,257	7.309
3	327.764,736 450.138,733	4	327.757,191 450.147,794	11.791
5	327.740,604 450.133,357	6	327.731,251 450.127,193	11.201
7	327.727,139 450.123,852	8	327.722,718 450.119,048	6.529
9	327.720,506 450.114,963	10	327.720,662 450.109,988	4.977
11	327.723,87 450.099,884	12	327.730,198 450.089,691	11.998
13	327.752,481 450.100,193	14	327.756,206 450.091,598	9.367
15	327.758,258 450.087,432	16	327.762,343 450.088,812	4.312
17	327.770,012 450.091,387	18	327.773,442 450.092,567	3.627
19	327.773,488 450.092,583	20	327.781,686 450.095,607	8.738
21	327.786,184 450.097,266	22	327.786,29 450.097,305	0.113
23	327.790,369 450.099,119	24	327.784,661 450.106,756	9.534
25	327.782,154 450.110,571	26	327.777,399 450.118,818	9.52
27	327.774,91 450.120,799	1	327.769,482 450.131,035	11.586

Punct început	X / Y	Punct sfârșit	X / Y	Lungime segment (** (m)
2	327.765,646 450.137,257	3	327.764,736 450.138,733	1.734
4	327.757,191 450.147,794	5	327.740,604 450.133,357	21.99
6	327.731,251 450.127,193	7	327.727,139 450.123,852	5.298
8	327.722,718 450.119,048	9	327.720,506 450.114,963	4.645
10	327.720,662 450.109,988	11	327.723,87 450.099,884	10.601
12	327.730,198 450.089,691	13	327.752,481 450.100,193	24.634
14	327.756,206 450.091,598	15	327.758,258 450.087,432	4.644
16	327.762,343 450.088,812	17	327.770,012 450.091,387	8.09
18	327.773,442 450.092,567	19	327.773,488 450.092,583	0.049
20	327.781,686 450.095,607	21	327.786,184 450.097,266	4.794
22	327.786,29 450.097,305	23	327.790,369 450.099,119	4.464
24	327.784,661 450.106,756	25	327.782,154 450.110,571	4.565
26	327.777,399 450.118,818	27	327.774,91 450.120,799	3.181

** Lungimile segmentelor sunt determinate în planul de proiecție Stereo 70 și sunt rotunjite la 1 milimetru.

*** Distanța dintre puncte este formată din segmente cumulate ce sunt mai mici decât valoarea 1 milimetru.

**DATE DESPRE IMOBILUL NR. 15**

Oficiul de Cadastru și Publicitate Imobiliară HUNEDOARA
Biroul de Cadastru și Publicitate Imobiliară Hateg

A. Partea I. Descrierea imobilului

TEREN Intravilan

Adresa: Loc. Breazova, Jud. Hunedoara

Nr. Crt	Nr cadastral Nr. topografic	Suprafața* (mp)	Observații / Referințe
A1	63065	Din acte: 1.409 Masurata: 1.665	Sector cadastral:13 Teren neimprejmuit; se identifica cu imobilul de sub A+1 din CF 119 Breazova,nr. topo. 16,17/1, proprietatea de sub B2,iar diferenta de teren nu se poate identifica.Totodata cartea funciara nr. 119 Breazova SE SISTEAZA.

Construcții

Crt	Nr cadastral Nr. topografic	Adresa	Observații / Referințe
A1.1	63065-C1	Loc. Breazova, Jud. Hunedoara	Nr. niveluri:1; S. construita la sol:159 mp; S. construita desfasurata:159 mp; Casa de locuit din caramida, regim de inaltime: P, in suprafata construita desfasurata 159 mp.

B. Partea II. Proprietari și acte

Inscrieri privitoare la dreptul de proprietate și alte drepturi reale		Referințe
17826 / 14/07/2020		
Act Administrativ nr. 5967/19, din 13/01/1994 emis de Comisia Judeteana Hunedoara;		
B1	Intabulare, drept de PROPRIETATE, dobandit prin Reconstituire, cota actuala 1/1 1) VÎRVONI IOSIF DEFUNCT:Da	A1
Act Administrativ nr. 1671, din 09/12/2019 emis de PRIMARIA COMUNEI SARMIZEGETUSA (act administrativ nr 43 din 06.03.2020, emis de PRIMARIA COMUNEI SARMIZEGETUSA);		
B2	Intabulare, drept de PROPRIETATE, dobandit prin Construire, cota actuala 1/1 1) VÎRVONI IOSIF DEFUNCT:Da 2) VÎRVONI CONSTANȚA	A1.1

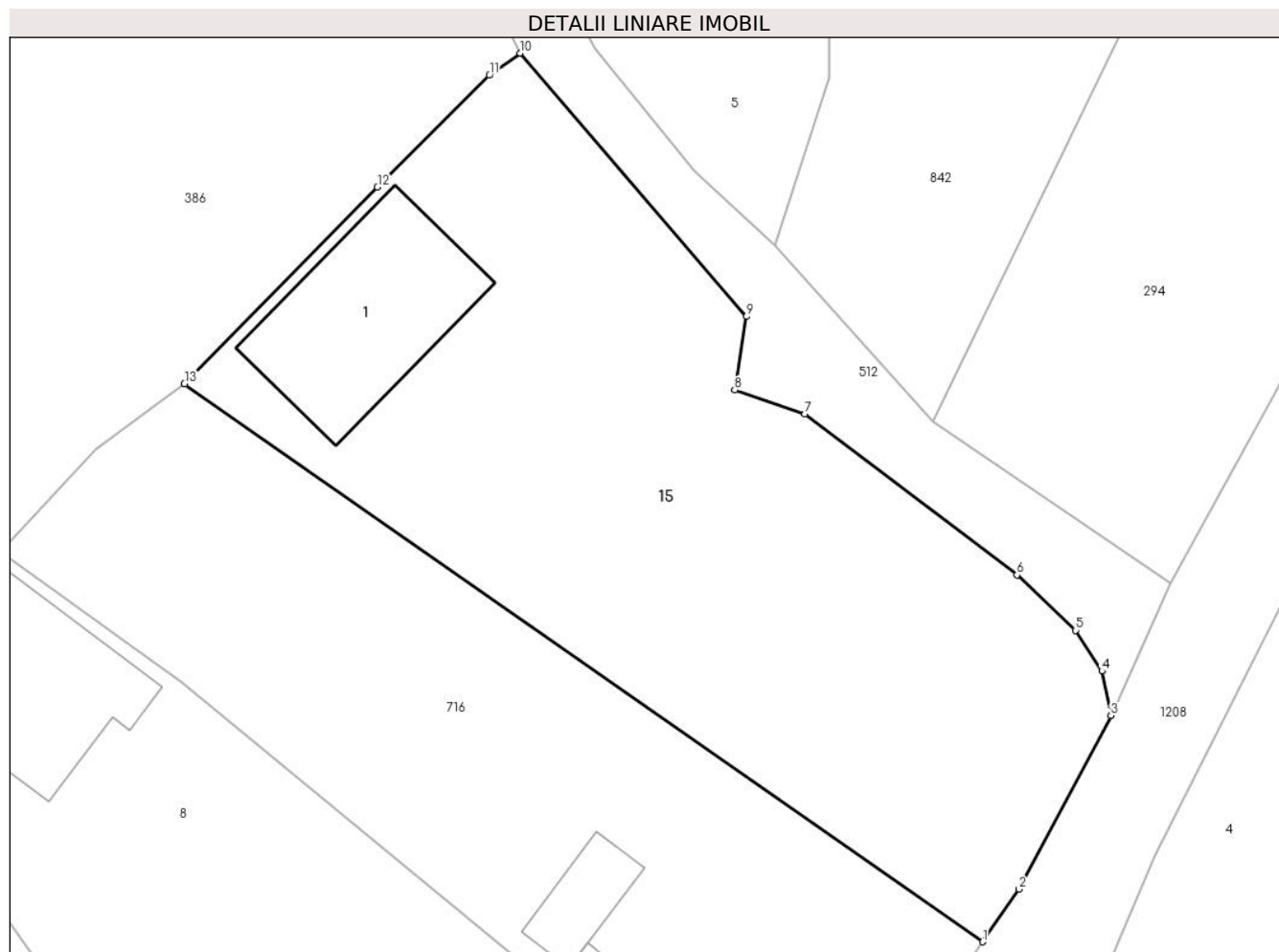
C. Partea III. SARCINI .

Inscrieri privind dezmembramintele dreptului de proprietate, drepturi reale de garanție și sarcini	Referințe
NU SUNT	

Anexa Nr. 1 La Partea I**Teren**

Nr cadastral	Suprafața (mp)*	Observații / Referințe
63065	Din acte: 1.409 Masurata: 1.665	se identifica cu imobilul de sub A+1 din CF 119 Breazova, nr. topo. 16,17/1, proprietatea de sub B2, iar diferenta de teren nu se poate identifica. Totodata cartea funciara nr. 119 Breazova SE SISTEAZA.

* Suprafața este determinată în planul de proiecție Stereo 70.

**Date referitoare la teren**

Crt	Categorie folosință	Intravilan	Suprafața (mp)	Tarla	Parcelă	Nr. topo	Observații / Referințe
1	faneata	DA	806	1	30	-	
2	arabil	DA	113	1	31	-	
3	curti constructii	DA	746	1	31/1	-	

Date referitoare la construcții

Crt	Număr	Destinație construcție	Supraf. (mp)	Situație juridică	Observații / Referințe
A1.1	63065-C1	construcții de locuințe	159	Cu acte	Nr. niveluri:1; S. construita la sol:159 mp; S. construita desfasurata:159 mp; Casa de locuit din caramida, regim de inaltime P, in suprafata construita desfasurata 159 mp.

Lungime Segmente

1) Valorile lungimilor segmentelor sunt obținute din proiecție în plan.

Punct început	X / Y	Punct sfârșit	X / Y	Lungime segment (** (m)
1	327.642,408 449.879,838	2	327.644,953 449.883,545	4.497

Punct început	X / Y	Punct sfârşit	X / Y	Lungime segment (** (m)
2	327.644,953 449.883,545	3	327.651,459 449.895,799	13.874
3	327.651,459 449.895,799	4	327.650,827 449.898,928	3.192
4	327.650,827 449.898,928	5	327.648,971 449.901,804	3.423
5	327.648,971 449.901,804	6	327.644,836 449.905,714	5.691
6	327.644,836 449.905,714	7	327.629,877 449.917,069	18.781
7	327.629,877 449.917,069	8	327.624,93 449.918,75	5.225
8	327.624,93 449.918,75	9	327.625,775 449.923,938	5.256
9	327.625,775 449.923,938	10	327.609,816 449.942,505	24.483
10	327.609,816 449.942,505	11	327.607,647 449.940,948	2.67
11	327.607,647 449.940,948	12	327.599,752 449.933,066	11.156
12	327.599,752 449.933,066	13	327.586,147 449.919,184	19.437
13	327.586,147 449.919,184	1	327.642,408 449.879,838	68.654

** Lungimile segmentelor sunt determinate în planul de proiecție Stereo 70 și sunt rotunjite la 1 milimetru.

*** Distanța dintre puncte este formată din segmente cumulate ce sunt mai mici decât valoarea 1 milimetru.

**DATE DESPRE IMOBILUL NR. 16**

Oficiul de Cadastru și Publicitate Imobiliară HUNEDOARA
Biroul de Cadastru și Publicitate Imobiliară Hateg

A. Partea I. Descrierea imobilului

TEREN Intravilan

Adresa: Loc. Breazova, Jud. Hunedoara

Nr. Crt	Nr cadastral Nr. topografic	Suprafața* (mp)	Observații / Referințe
A1	60345	116	Sector cadastral:13 Teren neimprejmuit; imob. de sub A1 se identifica partial cu imob. de sub A+1 inscris in C.F. 260 BREAZOVA, nr. top. 2,3

B. Partea II. Proprietari și acte

Inscrieri privitoare la dreptul de proprietate și alte drepturi reale		Referințe
10597 / 28/04/2014		
Act Notarial nr. 531, din 25/04/2014 emis de Lupulescu Flavia Laura;		
B4	Intabulare, drept de PROPRIETATE, dobandit prin Conventie, cota actuala 1/1 1) PAVELONI LAURENȚIU-OVIDIU, si sotia 2) PAVELONI DANIELA-FLORENTINA, bun comun	A1

C. Partea III. SARCINI

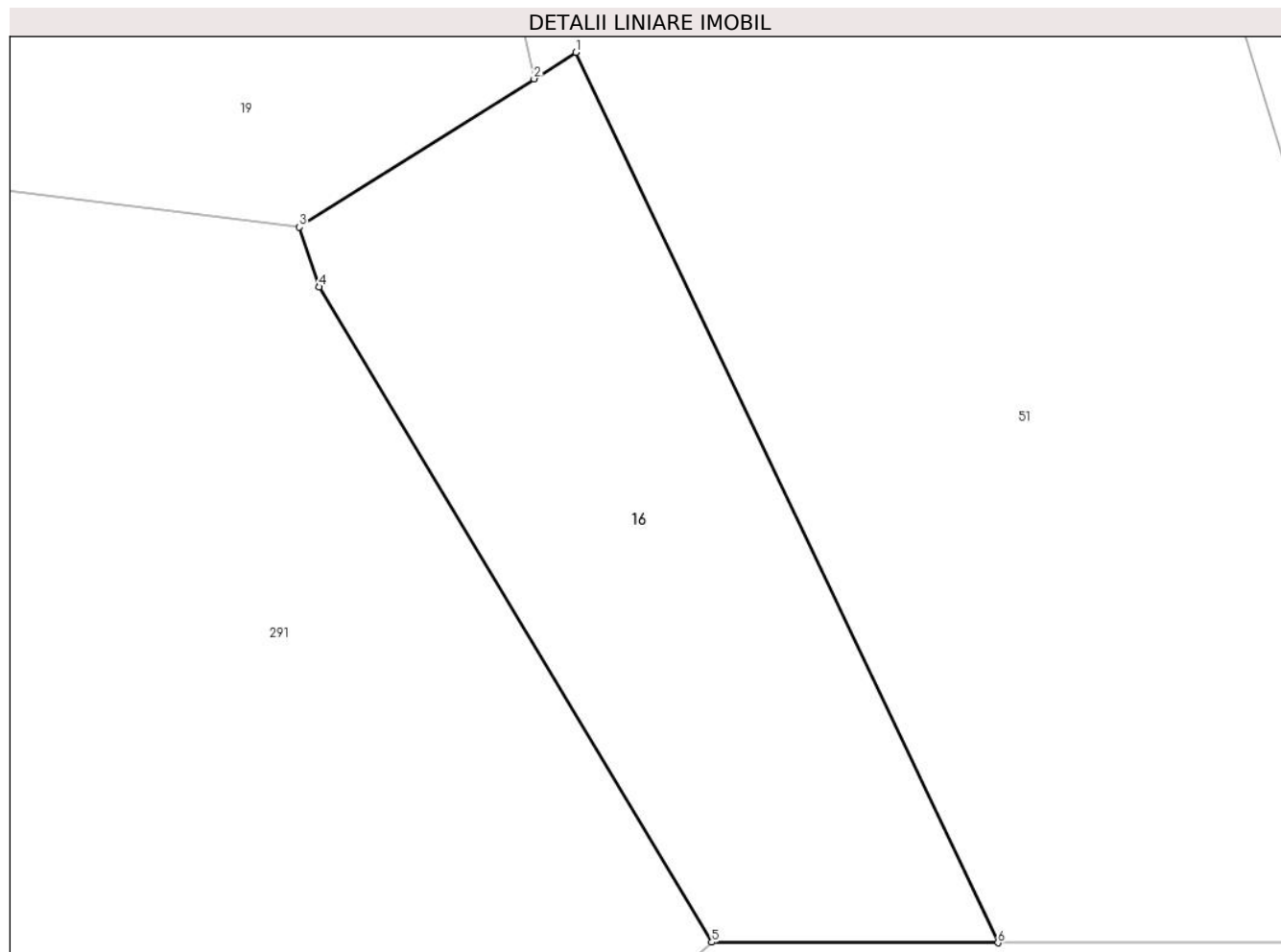
Inscrieri privind dezmembramintele dreptului de proprietate, drepturi reale de garanție și sarcini		Referințe
10597 / 28/04/2014		
Act Notarial nr. 531, din 25/04/2014 emis de Lupulescu Flavia Laura;		
C1	Intabulare, drept de UZUFRACT VIAGER, dobandit prin Conventie, cota actuala 1/1, cota initiala 1/1 1) PAVELONI MARIA	A1
C2	Intabulare, drept de IPOTECA LEGALA, Valoare:0 , dobandit prin Conventie, cota actuala 1/1, cota initiala 1/1 1) PAVELONI MARIA	A1

Anexa Nr. 1 La Partea I

Teren

Nr cadastral	Suprafața (mp)*	Observații / Referințe
60345	116	imob. de sub A1 se identifica partial cu imob. de sub A+1 inregistrat in C.F. 260 BREAZOVA, nr. top. 2,3

* Suprafața este determinată în planul de proiecție Stereo 70.



Date referitoare la teren

Crt	Categorie folosință	Intra vilan	Suprafața (mp)	Tarla	Parcelă	Nr. topo	Observații / Referințe
1	arabil	DA	116	1	10	-	

Lungime Segmente

1) Valorile lungimilor segmentelor sunt obținute din proiecție în plan.

Punct început	X / Y	Punct sfârșit	X / Y	Lungime segment (** (m)
1	327.506,783 449.864,824	2	327.505,911 449.864,273	1.031
2	327.505,911 449.864,273	3	327.501,023 449.861,187	5.781
3	327.501,023 449.861,187	4	327.501,438 449.859,938	1.316
4	327.501,438 449.859,938	5	327.509,614 449.846,292	15.908
5	327.509,614 449.846,292	6	327.515,576 449.846,28	5.962

Punct început	X / Y	Punct sfârșit	X / Y	Lungime segment (** (m)
6	327.515,576 449.846,28	1	327.506,783 449.864,824	20.523

** Lungimile segmentelor sunt determinate în planul de proiecție Stereo 70 și sunt rotunjite la 1 milimetru.

*** Distanța dintre puncte este formată din segmente cumulate ce sunt mai mici decât valoarea 1 milimetru.

**DATE DESPRE IMOBILUL NR. 17**

Oficiul de Cadastru și Publicitate Imobiliară HUNEDOARA
Biroul de Cadastru și Publicitate Imobiliară Hateg

A. Partea I. Descrierea imobilului

TEREN Intravilan

Adresa: Loc. Breazova, Nr. 53, Jud. Hunedoara

Nr. Crt	Nr cadastral Nr. topografic	Suprafața* (mp)	Observații / Referințe
A1	60479	753	Sector cadastral:13 Teren neimprejmuit; se identifica cu imobilul de sub A+1 din CF 268 Breazova,nr. topo. 96,iar diferenta de teren nu se poate identifica.Totodata cartea funciara 268 Breazova SE SISTEAZA.

Construcții

Crt	Nr cadastral Nr. topografic	Adresa	Observații / Referințe
A1.1	60479-C1	Loc. Breazova, Nr. 53, Jud. Hunedoara	Nr. niveluri:1; S. construita la sol:63 mp; CASA DE LOCUIT
A1.2	60479-C2	Loc. Breazova, Nr. 53, Jud. Hunedoara	Nr. niveluri:1; S. construita la sol:40 mp; ANEXA GOSPODAREASCA
A1.3	60479-C3	Loc. Breazova, Nr. 53, Jud. Hunedoara	Nr. niveluri:1; S. construita la sol:18 mp; ANEXA GOSPODAREASCA
A1.4	60479-C4	Loc. Breazova, Nr. 53, Jud. Hunedoara	Nr. niveluri:1; S. construita la sol:61 mp; ANEXA GOSPODAREASCA

B. Partea II. Proprietari și acte

Inscrieri privitoare la dreptul de proprietate și alte drepturi reale		Referințe
19833 / 12/07/2019		
Act Notarial nr. 1118, din 12/07/2019 emis de VasIU MIHAELA-CAMELIA;		
B1	Intabulare, drept de PROPRIETATE, dobandit prin Conventie, cota actuala 1/1 1) HORDILĂ BOGDAN-AURELIAN, si sotia 2) HORDILĂ SORINA-MAGDALENA, bun comun	A1, A1.1, A1.2, A1.3, A1.4

C. Partea III. SARCINI .

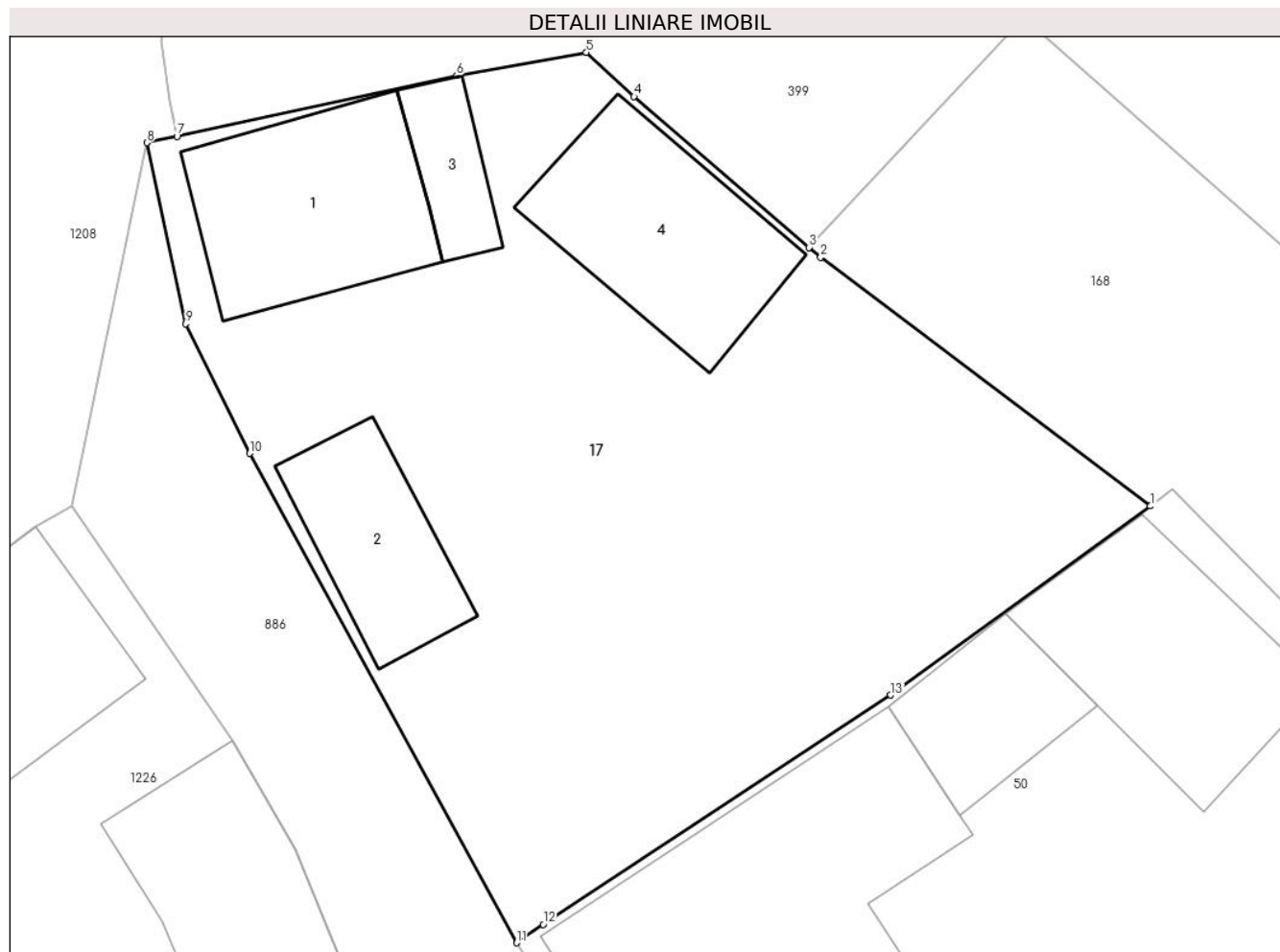
Inscrieri privind dezmembramintele dreptului de proprietate, drepturi reale de garanție și sarcini	Referințe
NU SUNT	

Anexa Nr. 1 La Partea I

Teren

Nr cadastral	Suprafața (mp)*	Observații / Referințe
60479	753	se identifica cu imobilul de sub A+1 din CF 268 Breazova, nr. topo. 96, iar diferența de teren nu se poate identifica. Totodată cartea funciara 268 Breazova SE SISTEAZA.

* Suprafața este determinată în planul de proiecție Stereo 70.



Date referitoare la teren

Crt	Categorie folosință	Intra vilan	Suprafața (mp)	Tarla	Parcelă	Nr. topo	Observații / Referințe
1	curți construcții	DA	514	9	231	-	
2	arabil	DA	239	9	232	-	

Date referitoare la construcții

Crt	Număr	Destinație construcție	Supraf. (mp)	Situație juridică	Observații / Referințe
A1.1	60479-C1	construcții de locuințe	63	Cu acte	Nr. niveluri:1; S. construită la sol:63 mp; CASA DE LOCUIT
A1.2	60479-C2	construcții anexa	40	Cu acte	Nr. niveluri:1; S. construită la sol:40 mp; ANEXA GOSPODAREASCA
A1.3	60479-C3	construcții anexa	18	Cu acte	Nr. niveluri:1; S. construită la sol:18 mp; ANEXA GOSPODAREASCA
A1.4	60479-C4	construcții anexa	61	Cu acte	Nr. niveluri:1; S. construită la sol:61 mp; ANEXA GOSPODAREASCA

Lungime Segmente

1) Valorile lungimilor segmentelor sunt obținute din proiecție în plan.

Punct început	X / Y	Punct sfârșit	X / Y	Lungime segment (** (m)
---------------	-------	---------------	-------	-------------------------

Punct început	X / Y	Punct sfârșit	X / Y	Lungime segment (** (m)
1	327.751,098 449.976,032	2	327.738,0 449.985,897	16.397
2	327.738,0 449.985,897	3	327.737,539 449.986,294	0.608
3	327.737,539 449.986,294	4	327.730,595 449.992,278	9.167
4	327.730,595 449.992,278	5	327.728,705 449.994,035	2.581
5	327.728,705 449.994,035	6	327.723,554 449.993,12	5.232
6	327.723,554 449.993,12	7	327.712,452 449.990,707	11.361
7	327.712,452 449.990,707	8	327.711,255 449.990,446	1.225
8	327.711,255 449.990,446	9	327.712,802 449.983,262	7.349
9	327.712,802 449.983,262	10	327.715,342 449.978,124	5.732
10	327.715,342 449.978,124	11	327.725,941 449.958,698	22.129
11	327.725,941 449.958,698	12	327.726,988 449.959,425	1.275
12	327.726,988 449.959,425	13	327.740,786 449.968,525	16.529
13	327.740,786 449.968,525	1	327.751,098 449.976,032	12.755

** Lungimile segmentelor sunt determinate în planul de proiecție Stereo 70 și sunt rotunjite la 1 milimetru.

*** Distanța dintre puncte este formată din segmente cumulate ce sunt mai mici decât valoarea 1 milimetru.

**DATE DESPRE IMOBILUL NR. 18**

Oficiul de Cadastru și Publicitate Imobiliară HUNEDOARA
Biroul de Cadastru și Publicitate Imobiliară Hateg

A. Partea I. Descrierea imobilului

TEREN Extravilan

Adresa: Jud. Hunedoara

Nr. Crt	Nr cadastral Nr. topografic	Suprafața* (mp)	Observații / Referințe
A1	61400	46	Sector cadastral:13 Teren neimprejmuit;

B. Partea II. Proprietari și acte

Inscrieri privitoare la dreptul de proprietate și alte drepturi reale		Referințe
29300 / 29/10/2021		
Act Normativ nr. HG NR. 1705, din 29/11/2006 emis de GUVERNUL ROMANIEI-ANEXA NR. 12 LA HG NR. 1705/2006 (act administrativ nr HCL NR. 57 din 30.09.2021, emis de CONSILIUL LOCAL SARMIZEGETUSA; act administrativ nr 21464 din 14.10.2021, emis de ADMINISTRAȚIA BAZINALĂ DE APĂ MUREȘ; act administrativ nr 21459 din 14.10.2021, emis de ADMINISTRAȚIA BAZINALĂ DE APĂ MUREȘ; act administrativ nr 4291 din 19.02.1993, emis de MINISTERUL MEDIULUI);		
B5	Intabulare, drept de PROPRIETATE, dobandit prin Lege, cota actuala 1/1 1) STATUL ROMÂN-DOMENIUL PUBLIC, CIF:999999999999	A1
B6	Intabulare, drept de ADMINISTRARE 1) MINISTERUL MEDIULUI, APELOR SI PĂDURILOR PRIN ADMINISTRAȚIA NAȚIONALĂ APELE ROMÂNE, CIF:24326056	A1

C. Partea III. SARCINI .

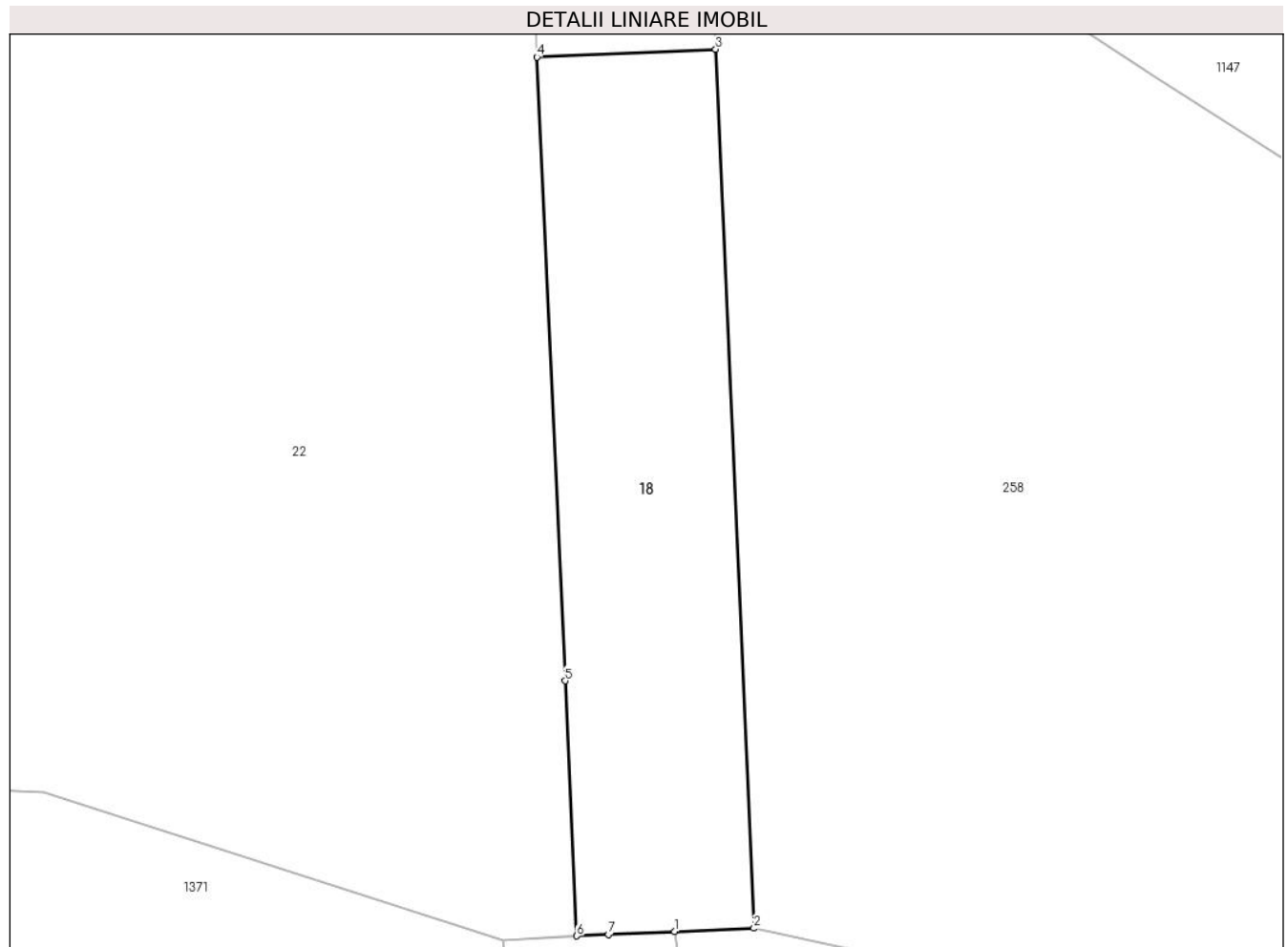
Inscrieri privind dezmembramintele dreptului de proprietate, drepturi reale de garanție și sarcini	Referințe
NU SUNT	

Anexa Nr. 1 La Partea I

Teren

Nr cadastral	Suprafața (mp)*	Observații / Referințe
61400	46	

* Suprafața este determinată în planul de proiecție Stereo 70.



Date referitoare la teren

Crt	Categorie folosință	Intravilan	Suprafața (mp)	Tarla	Parcelă	Nr. topo	Observații / Referințe
1	ape curgătoare	NU	46	-	1HR	-	Apa curgătoare, sat Breazova(parau Breazova)

Lungime Segmente

1) Valorile lungimilor segmentelor sunt obținute din proiecție în plan.

Punct început	X / Y	Punct sfârșit	X / Y	Lungime segment (** (m)
1	327.625,375 449.831,233	2	327.626,731 449.831,292	1.357
2	327.626,731 449.831,292	3	327.626,079 449.846,282	15.004
3	327.626,079 449.846,282	4	327.623,029 449.846,148	3.053
4	327.623,029 449.846,148	5	327.623,511 449.835,51	10.649
5	327.623,511 449.835,51	6	327.623,709 449.831,161	4.354

Punct început	X / Y	Punct sfârșit	X / Y	Lungime segment (** (m)
6	327.623,709 449.831,161	7	327.624,246 449.831,186	0.538
7	327.624,246 449.831,186	1	327.625,375 449.831,233	1.13

** Lungimile segmentelor sunt determinate în planul de proiecție Stereo 70 și sunt rotunjite la 1 milimetru.

*** Distanța dintre puncte este formată din segmente cumulate ce sunt mai mici decât valoarea 1 milimetru.

**DATE DESPRE IMOBILUL NR. 19**

Oficiul de Cadastru și Publicitate Imobiliară HUNEDOARA
Biroul de Cadastru și Publicitate Imobiliară Hateg

A. Partea I. Descrierea imobilului

TEREN Intravilan

Adresa: Loc. Breazova, Nr. 30A, Jud. Hunedoara

Nr. Crt	Nr cadastral Nr. topografic	Suprafața* (mp)	Observații / Referințe
A1	60051	1.470	Sector cadastral:13 Teren neimprijmit;

Construcții

Crt	Nr cadastral Nr. topografic	Adresa	Observații / Referințe
A1.1	60051-C1	Loc. Breazova, Nr. 30A, Jud. Hunedoara	Nr. niveluri:1; S. construita la sol:64 mp; Construcție de locuit
A1.2	60051-C2	Loc. Breazova, Nr. 30A, Jud. Hunedoara	Nr. niveluri:1; S. construita la sol:39 mp; Anexă
A1.3	60051-C3	Loc. Breazova, Nr. 30A, Jud. Hunedoara	Nr. niveluri:1; S. construita la sol:21 mp; Anexă
A1.4		Loc. Breazova, Nr. 30A, Jud. Hunedoara	Nr. niveluri:1; S. construita la sol:21 mp; Anexă

B. Partea II. Proprietari și acte

Inscrieri privitoare la dreptul de proprietate și alte drepturi reale		Referințe
39830 / 12/12/2022		
Act Notarial nr. 2460, din 09/12/2022 emis de Np Moraru Vlad;		
B1	Intabulare, drept de PROPRIETATE, dobandit prin Conventie, cota actuala 1/1 1) BIRIS LAURENTIU AVRAM, bun propriu	A1, A1.1, A1.2, A1.3
1 / 10/08/2023		
Act Administrativ nr. 1295, din 15/06/2023 emis de Primăria Sarmizegetusa;		
B2	Intabulare, drept de PROPRIETATE, dobandit prin Lege, cota actuala 1/1 1) BIRIS LAURENȚIU-AVRAM	A1.4

C. Partea III. SARCINI

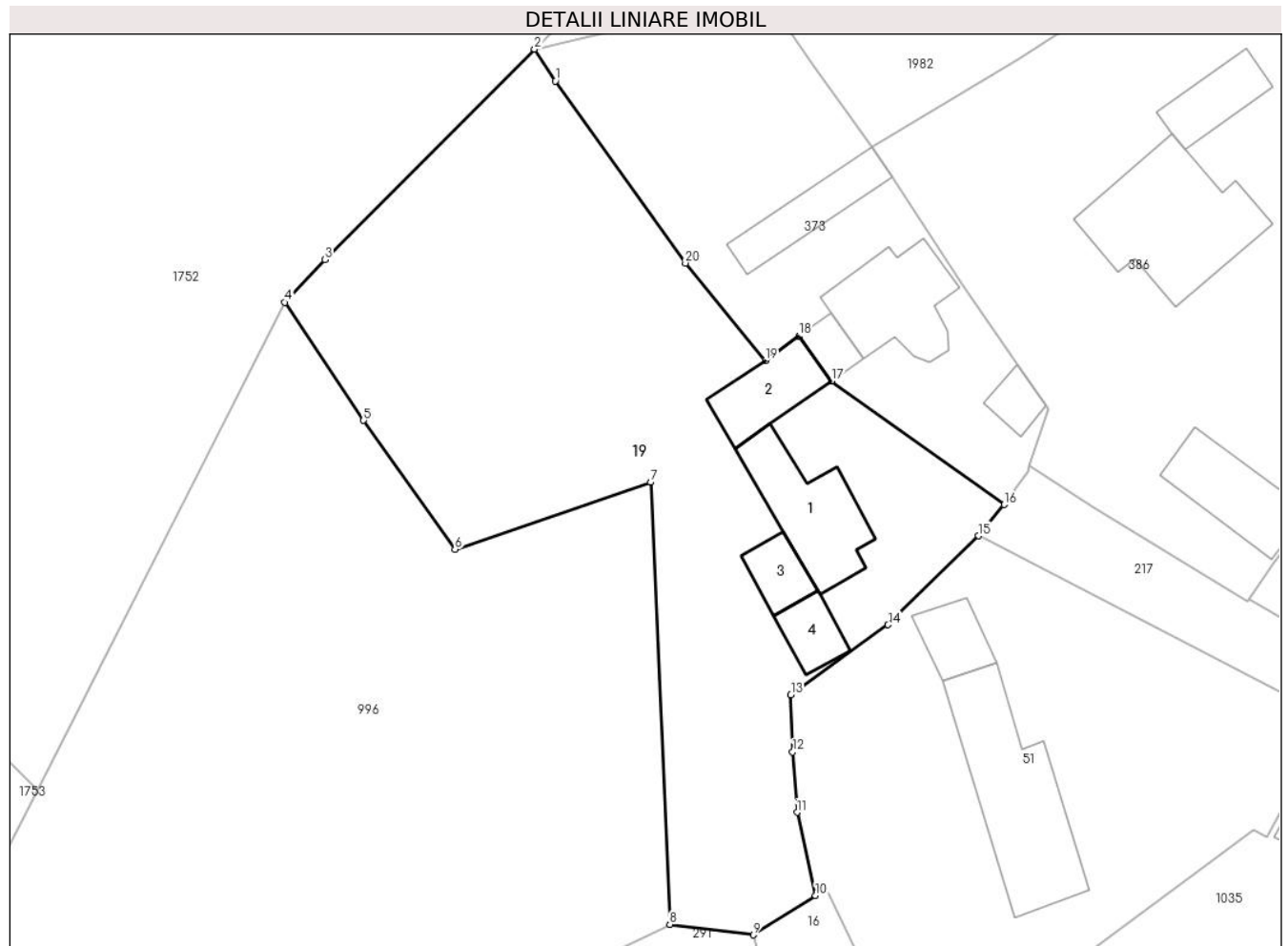
Inscrieri privind dezmembramintele dreptului de proprietate, drepturi reale de garanție și sarcini		Referințe
39830 / 12/12/2022		
Act Notarial nr. 2460, din 09/12/2022 emis de Np Moraru Vlad;		
C1	Intabulare, drept de UZUFRACT VIAGER, dobandit prin Conventie, cota actuala 1/1, cota initiala 1/1 1) BIRIS AVRAM	A1, A1.1, A1.2, A1.3

Anexa Nr. 1 La Partea I

Teren

Nr cadastral	Suprafața (mp)*	Observații / Referințe
60051	1.470	

* Suprafața este determinată în planul de proiecție Stereo 70.



Date referitoare la teren

Crt	Categorie folosință	Intravilan	Suprafața (mp)	Tarla	Parcelă	Nr. topo	Observații / Referințe
1	curți constructii	DA	347	1	2	-	
2	arabil	DA	389	1	7	-	
3	faneata	DA	734	1	1	-	

Date referitoare la construcții

Crt	Număr	Destinație construcție	Supraf. (mp)	Situație juridică	Observații / Referințe
A1.1	60051-C1	construcții de locuințe	64	Cu acte	Nr. niveluri:1; S. construita la sol:64 mp; Construcție de locuit
A1.2	60051-C2	construcții anexa	39	Cu acte	Nr. niveluri:1; S. construita la sol:39 mp; Anexă
A1.3	60051-C3	construcții anexa	21	Cu acte	Nr. niveluri:1; S. construita la sol:21 mp; Anexă
A1.4		construcții anexa	21	Cu acte	Nr. niveluri:1; S. construita la sol:21 mp; Anexă

Lungime Segmente

1) Valorile lungimilor segmentelor sunt obținute din proiecție în plan.

Punct început	X / Y	Punct sfârșit	X / Y	Lungime segment (** (m)
1	327.485,502 449.928,102	2	327.483,869 449.930,601	2.985
2	327.483,869 449.930,601	3	327.467,415 449.914,099	23.303
3	327.467,415 449.914,099	4	327.464,28 449.910,755	4.584
4	327.464,28 449.910,755	5	327.470,447 449.901,51	11.113
5	327.470,447 449.901,51	6	327.477,615 449.891,411	12.384
6	327.477,615 449.891,411	7	327.492,973 449.896,659	16.23
7	327.492,973 449.896,659	8	327.494,476 449.862,009	34.683
8	327.494,476 449.862,009	9	327.501,023 449.861,187	6.598
9	327.501,023 449.861,187	10	327.505,911 449.864,273	5.781
10	327.505,911 449.864,273	11	327.504,455 449.870,796	6.684
11	327.504,455 449.870,796	12	327.504,109 449.875,529	4.746
12	327.504,109 449.875,529	13	327.503,974 449.879,998	4.471
13	327.503,974 449.879,998	14	327.511,609 449.885,489	9.404
14	327.511,609 449.885,489	15	327.518,699 449.892,469	9.949
15	327.518,699 449.892,469	16	327.520,701 449.894,914	3.16
16	327.520,701 449.894,914	17	327.507,165 449.904,584	16.635
17	327.507,165 449.904,584	18	327.504,624 449.908,118	4.353
18	327.504,624 449.908,118	19	327.501,966 449.906,206	3.274
19	327.501,966 449.906,206	20	327.495,699 449.913,842	9.878
20	327.495,699 449.913,842	1	327.485,502 449.928,102	17.531

** Lungimile segmentelor sunt determinate în planul de proiecție Stereo 70 și sunt rotunjite la 1 milimetru.

*** Distanța dintre puncte este formată din segmente cumulate ce sunt mai mici decât valoarea 1 milimetru.

**DATE DESPRE IMOBILUL NR. 20**

Oficiul de Cadastru și Publicitate Imobiliară HUNEDOARA
Biroul de Cadastru și Publicitate Imobiliară Hateg

A. Partea I. Descrierea imobilului

TEREN Extravilan

Adresa: Jud. Hunedoara

Nr. Crt	Nr cadastral Nr. topografic	Suprafața* (mp)	Observații / Referințe
A1	61399	20	Sector cadastral:13 Teren neimprejmuit;

B. Partea II. Proprietari și acte

Inscrieri privitoare la dreptul de proprietate și alte drepturi reale	Referințe
15177 / 22/06/2020	
Act Administrativ nr. HCL NR.8, din 31/01/2020 emis de CONSILIUL LOCAL AL COMUNEI SARMIZEGETUSA;	
B1	Intabulare, drept de PROPRIETATE, dobandit prin Conventie, cota actuala 1/1
	1) COMUNA SARMIZEGETUSA-DOMENIUL PUBLIC, CIF:4633293

C. Partea III. SARCINI .

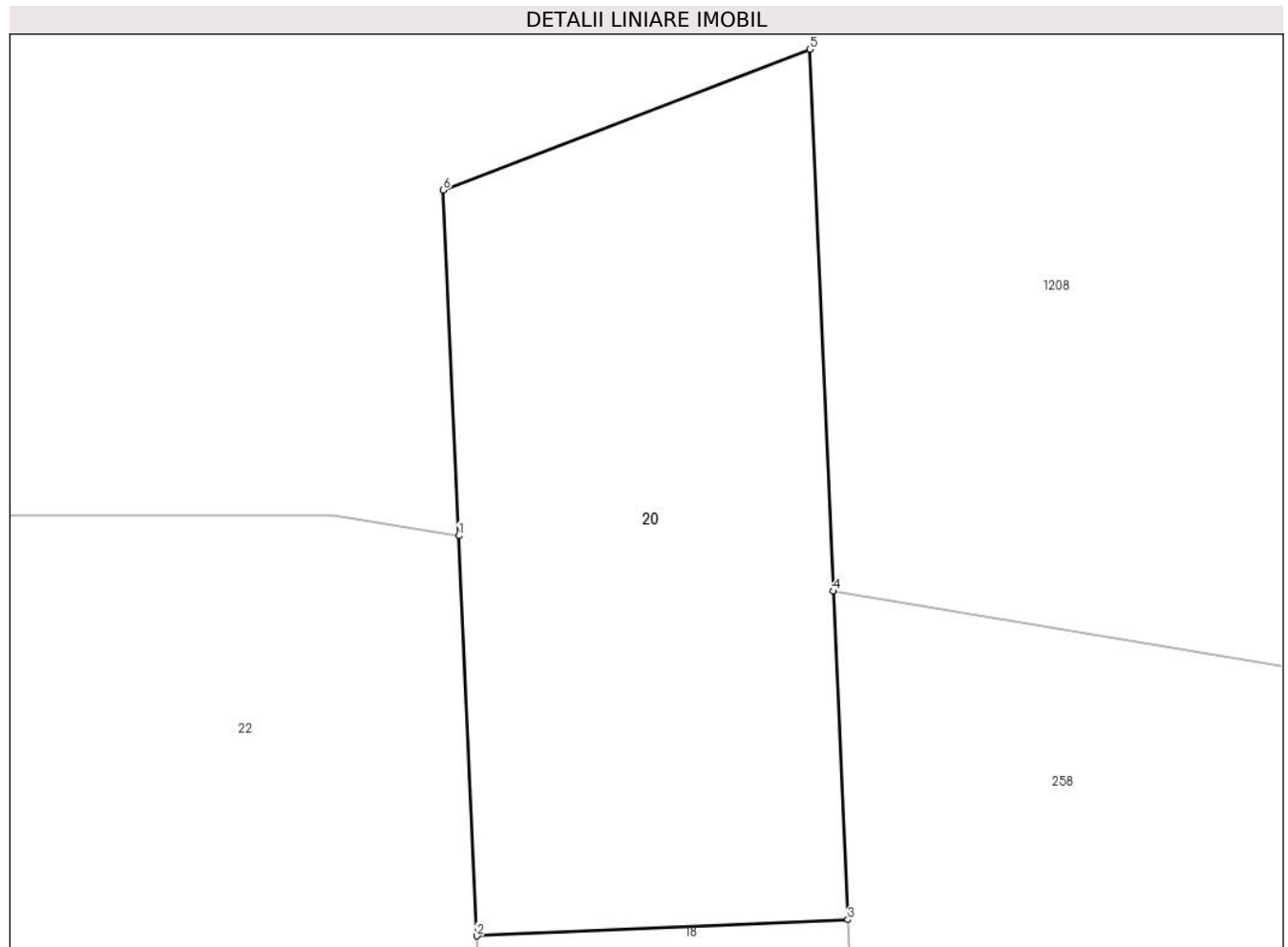
Inscrieri privind dezmembramintele dreptului de proprietate, drepturi reale de garanție și sarcini	Referințe
NU SUNT	

Anexa Nr. 1 La Partea I

Teren

Nr cadastral	Suprafața (mp)*	Observații / Referințe
61399	20	

* Suprafața este determinată în planul de proiecție Stereo 70.



Date referitoare la teren

Crt	Categorie folosință	Intravilan	Suprafața (mp)	Tarla	Parcelă	Nr. topo	Observații / Referințe
1	drum	NU	20	-	1DR	-	Drum comunal pietruit, lungime 7 ml

Lungime Segmente

1) Valorile lungimilor segmentelor sunt obținute din proiecție în plan.

Punct început	X / Y	Punct sfârșit	X / Y	Lungime segment (** (m)
1	327.622,88 449.849,436	2	327.623,029 449.846,148	3.291
2	327.623,029 449.846,148	3	327.626,079 449.846,282	3.053
3	327.626,079 449.846,282	4	327.625,96 449.848,981	2.702
4	327.625,96 449.848,981	5	327.625,767 449.853,433	4.456
5	327.625,767 449.853,433	6	327.622,751 449.852,275	3.231

Punct început	X / Y	Punct sfârşit	X / Y	Lungime segment (** (m)
6	327.622,751 449.852,275	1	327.622,88 449.849,436	2.842

** Lungimile segmentelor sunt determinate în planul de proiecţie Stereo 70 şi sunt rotunjite la 1 milimetru.

*** Distanţa dintre puncte este formată din segmente cumulate ce sunt mai mici decât valoarea 1 milimetru.

**DATE DESPRE IMOBILUL NR. 21**

Oficiul de Cadastru și Publicitate Imobiliară HUNEDOARA
Biroul de Cadastru și Publicitate Imobiliară Hateg

A. Partea I. Descrierea imobilului

TEREN Extravilan

Adresa: Jud. Hunedoara

Nr. Crt	Nr cadastral Nr. topografic	Suprafața* (mp)	Observații / Referințe
A1		2.365	Sector cadastral:13 Teren neimprejmuit;

B. Partea II. Proprietari și acte

Inscrieri privitoare la dreptul de proprietate și alte drepturi reale	Referințe
1 / 08/06/2023	
Act Normativ nr. 7, din 13/03/1996 emis de Parlamentul României;	
B1	A1
Intabulare, drept de PROPRIETATE, dobandit prin Lege, cota actuala 1/1	
1) COMUNA SARMIZEGETUSA-REZERVA COMISIEI LOCALE DE FOND FUNCJAR, CIF:4633293	

C. Partea III. SARCINI .

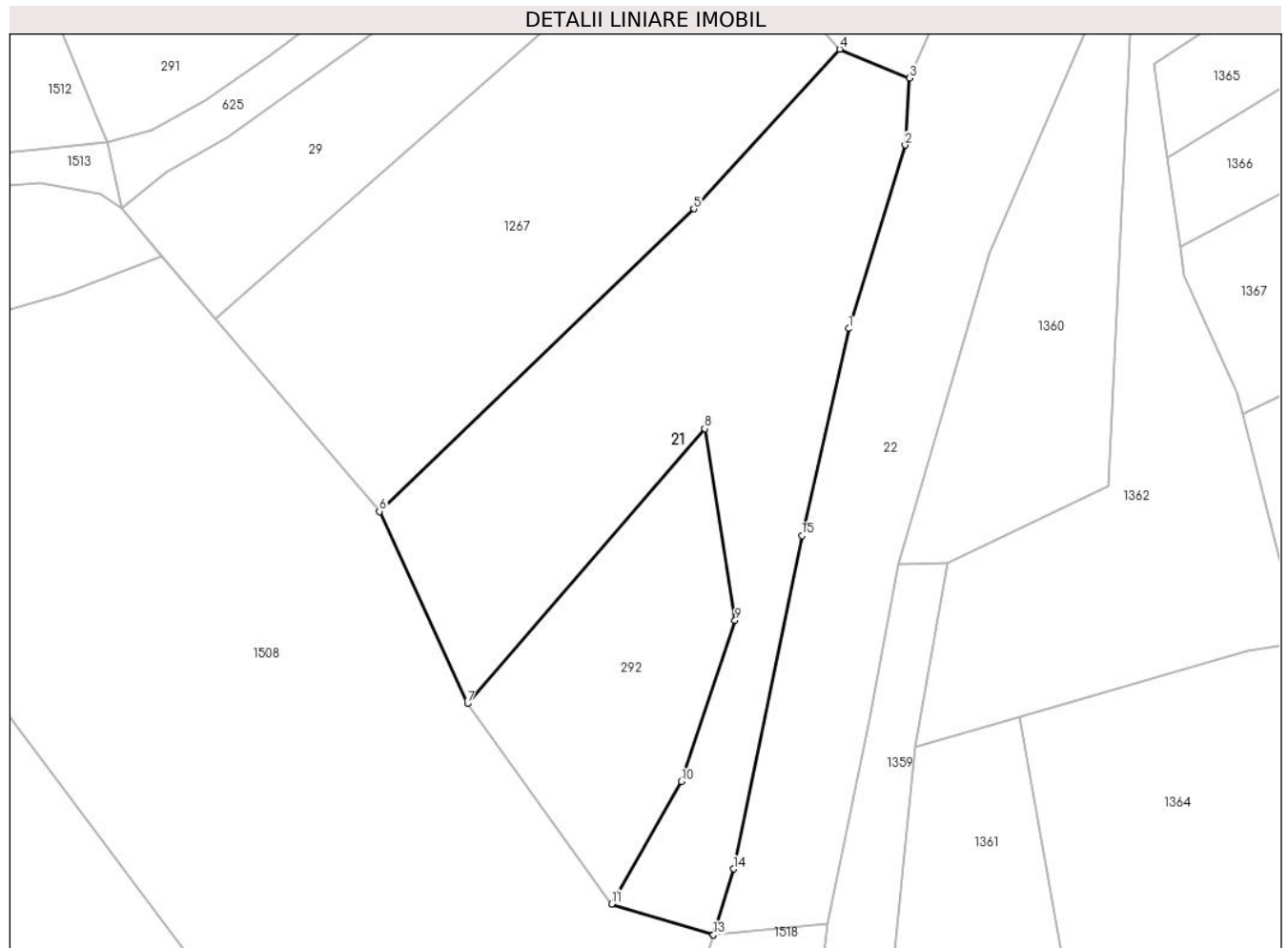
Inscrieri privind dezmembramintele dreptului de proprietate, drepturi reale de garanție și sarcini	Referințe
NU SUNT	

Anexa Nr. 1 La Partea I

Teren

Nr cadastral	Suprafața (mp)*	Observații / Referințe
	2.365	

* Suprafața este determinată în planul de proiecție Stereo 70.



Date referitoare la teren

Crt	Categorie folosință	Intravilan	Suprafața (mp)	Tarla	Parcelă	Nr. topo	Observații / Referințe
1	faneata	NU	2.365	-	-	-	Împădurită

Lungime Segmente

1) Valorile lungimilor segmentelor sunt obținute din proiecție în plan.

Punct început	X / Y	Punct sfârșit	X / Y	Lungime segment (** (m)
1	327.501,139 449.745,425	2	327.507,902 449.767,398	22.99
2	327.507,902 449.767,398	3	327.508,433 449.775,447	8.066
3	327.508,433 449.775,447	4	327.500,063 449.778,885	9.049
4	327.500,063 449.778,885	5	327.482,557 449.759,765	25.924
5	327.482,557 449.759,765	6	327.444,857 449.723,519	52.298

Punct început	X / Y	Punct sfârşit	X / Y	Lungime segment (** (m)
6	327.444,857 449.723,519	7	327.455,417 449.700,508	25.318
7	327.455,417 449.700,508	8	327.483,889 449.733,424	43.521
8	327.483,889 449.733,424	9	327.487,508 449.710,486	23.222
9	327.487,508 449.710,486	10	327.481,046 449.691,178	20.361
10	327.481,046 449.691,178	11	327.472,688 449.676,497	16.893
11	327.472,688 449.676,497	12	327.484,894 449.672,792	12.756
12	327.484,894 449.672,792	13	327.484,905 449.672,793	0.011
13	327.484,905 449.672,793	14	327.487,305 449.680,698	8.261
14	327.487,305 449.680,698	15	327.495,515 449.720,62	40.757
15	327.495,515 449.720,62	1	327.501,139 449.745,425	25.435

** Lungimile segmentelor sunt determinate în planul de proiecție Stereo 70 și sunt rotunjite la 1 milimetru.

*** Distanța dintre puncte este formată din segmente cumulate ce sunt mai mici decât valoarea 1 milimetru.

**DATE DESPRE IMOBILUL NR. 22**

Oficiul de Cadastru și Publicitate Imobiliară HUNEDOARA
Biroul de Cadastru și Publicitate Imobiliară Hateg

A. Partea I. Descrierea imobilului

TEREN Extravilan

Adresa: Jud. Hunedoara

Nr. Crt	Nr cadastral Nr. topografic	Suprafața* (mp)	Observații / Referințe
A1		3.529	Sector cadastral:13 Teren neimprejmuit;

B. Partea II. Proprietari și acte

Inscrieri privitoare la dreptul de proprietate și alte drepturi reale		Referințe
1 / 03/05/2023		
Act Normativ nr. 1705, din 29/11/2006 emis de Guvernul Romaniei;		
B1	Intabulare, drept de PROPRIETATE, dobandit prin Lege, cota actuala 1/1 1) STATUL ROMAN , CIF:9999999999999, DOMENIUL PUBLIC	A1
Act Normativ nr. 1705, din 29/11/2006 emis de Guvernul Romaniei (Act normativ 107/25.09.1996, Emis de Guvernul României, Lege);		
B2	Intabulare, drept de ADMINISTRARE 1) MINISTERUL MEDIULUI, APELOR ȘI PĂDURILOR PRIN ADMINISTRAȚIA NAȚIONALĂ APELE ROMÂNE , CIF:24326056	A1

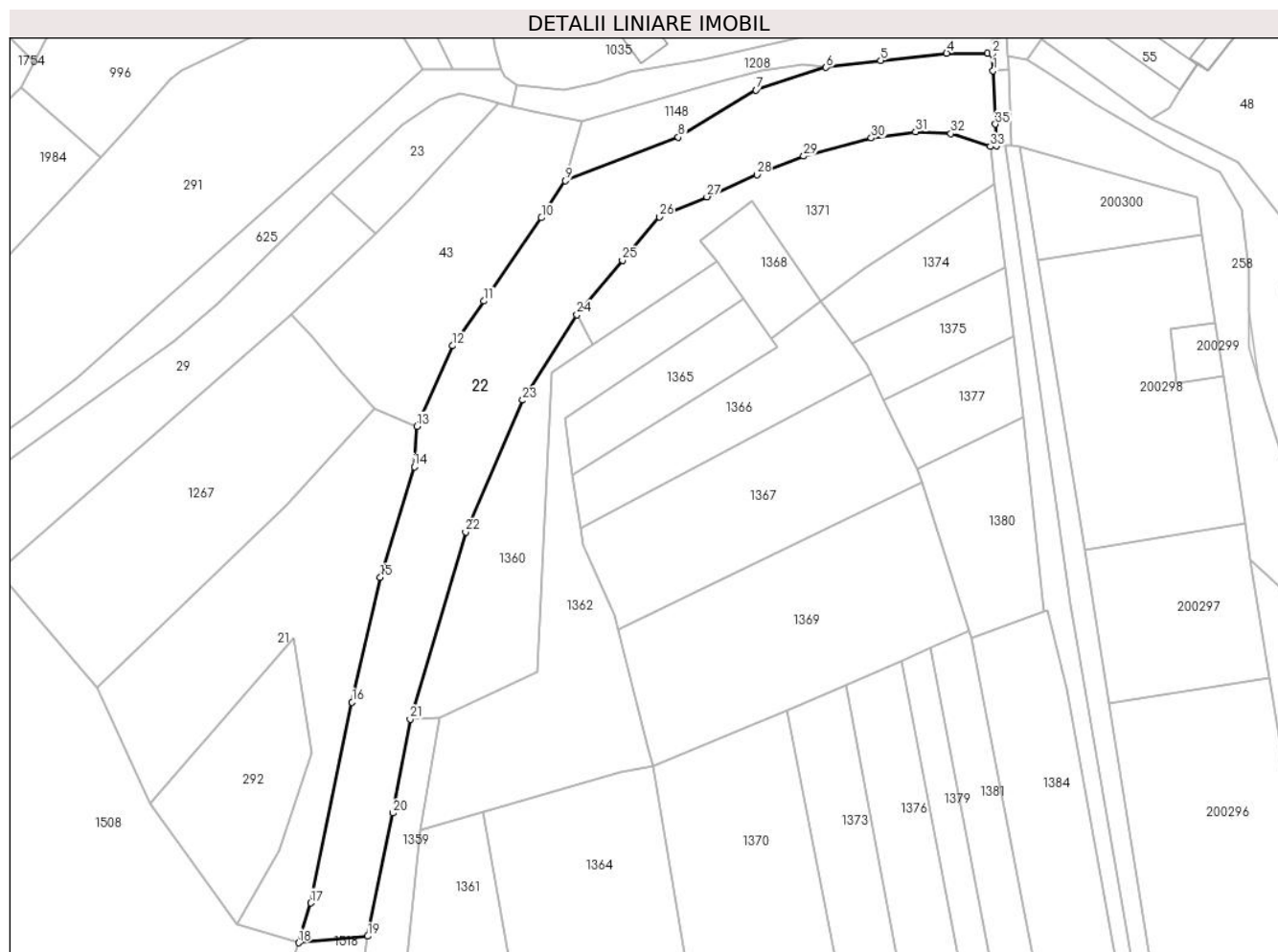
C. Partea III. SARCINI .

Inscrieri privind dezmembramintele dreptului de proprietate, drepturi reale de garanție și sarcini	Referințe
NU SUNT	

Teren

Nr cadastral	Suprafața (mp)*	Observații / Referințe
	3.529	

* Suprafața este determinată în planul de proiecție Stereo 70.



Date referitoare la teren

Crt	Categorie folosință	Intravilan	Suprafața (mp)	Tarla	Parcelă	Nr. topo	Observații / Referințe
1	ape curgătoare	NU	3.529	-	-	-	Râul Breazova

Lungime Segmente

1) Valorile lungimilor segmentelor sunt obținute din proiecție în plan.

Punct început	X / Y	Punct sfârșit	X / Y	Lungime segment (** (m)
1	327.623,029 449.846,148	2	327.622,88 449.849,436	3.291
3	327.621,846 449.849,6	4	327.613,757 449.849,6	8.089
5	327.600,684 449.848,131	6	327.589,802 449.846,771	10.967
7	327.575,874 449.842,269	8	327.560,408 449.832,927	18.068
9	327.537,932 449.824,248	10	327.533,18 449.816,892	8.757

Punct început	X / Y	Punct sfârșit	X / Y	Lungime segment (** (m)
2	327.622,88 449.849,436	3	327.621,846 449.849,6	1.047
4	327.613,757 449.849,6	5	327.600,684 449.848,131	13.155
6	327.589,802 449.846,771	7	327.575,874 449.842,269	14.638
8	327.560,408 449.832,927	9	327.537,932 449.824,248	24.093
10	327.533,18 449.816,892	11	327.521,741 449.800,337	20.123

Punct început	X / Y	Punct sfârșit	X / Y	Lungime segment (** (m)
11	327.521,741 449.800,337	12	327.515,546 449.791,452	10.831
13	327.508,433 449.775,447	14	327.507,902 449.767,398	8.066
15	327.501,139 449.745,425	16	327.495,515 449.720,62	25.435
17	327.487,305 449.680,698	18	327.484,905 449.672,793	8.261
19	327.498,624 449.674,111	20	327.503,655 449.698,571	24.972
21	327.507,061 449.717,225	22	327.518,1 449.754,473	38.849
23	327.529,453 449.780,646	24	327.540,259 449.797,602	20.107
25	327.549,286 449.808,464	26	327.556,608 449.817,097	11.32
27	327.566,102 449.821,073	28	327.576,064 449.825,46	10.885
29	327.585,33 449.829,154	30	327.598,797 449.832,75	13.939
31	327.607,577 449.833,976	32	327.614,615 449.833,607	7.048
33	327.622,449 449.831,084	34	327.623,709 449.831,161	1.262
35	327.623,511 449.835,51	1	327.623,029 449.846,148	10.649

Punct început	X / Y	Punct sfârșit	X / Y	Lungime segment (** (m)
12	327.515,546 449.791,452	13	327.508,433 449.775,447	17.514
14	327.507,902 449.767,398	15	327.501,139 449.745,425	22.99
16	327.495,515 449.720,62	17	327.487,305 449.680,698	40.757
18	327.484,905 449.672,793	19	327.498,624 449.674,111	13.782
20	327.503,655 449.698,571	21	327.507,061 449.717,225	18.962
22	327.518,1 449.754,473	23	327.529,453 449.780,646	28.529
24	327.540,259 449.797,602	25	327.549,286 449.808,464	14.123
26	327.556,608 449.817,097	27	327.566,102 449.821,073	10.293
28	327.576,064 449.825,46	29	327.585,33 449.829,154	9.975
30	327.598,797 449.832,75	31	327.607,577 449.833,976	8.865
32	327.614,615 449.833,607	33	327.622,449 449.831,084	8.23
34	327.623,709 449.831,161	35	327.623,511 449.835,51	4.354

** Lungimile segmentelor sunt determinate în planul de proiecție Stereo 70 și sunt rotunjite la 1 milimetru.

*** Distanța dintre puncte este formată din segmente cumulate ce sunt mai mici decât valoarea 1 milimetru.

**DATE DESPRE IMOBILUL NR. 23**

Oficiul de Cadastru și Publicitate Imobiliară HUNEDOARA
Biroul de Cadastru și Publicitate Imobiliară Hateg

A. Partea I. Descrierea imobilului

TEREN Extravilan

Adresa: Jud. Hunedoara

Nr. Crt	Nr cadastral Nr. topografic	Suprafața* (mp)	Observații / Referințe
A1		361	Sector cadastral:13 Teren neimprejmuit;

B. Partea II. Proprietari și acte

Inscrieri privitoare la dreptul de proprietate și alte drepturi reale	Referințe
1 / 08/06/2023	
Act Normativ nr. 7, din 13/03/1996 emis de Parlamentul României;	
B1	Intabulare, drept de PROPRIETATE, dobandit prin Lege, cota actuala 1/1
	1) COMUNA SARMIZEGETUSA-REZERVA COMISEI LOCALE DE FOND FUNCICIAR, CIF:4633293

C. Partea III. SARCINI .

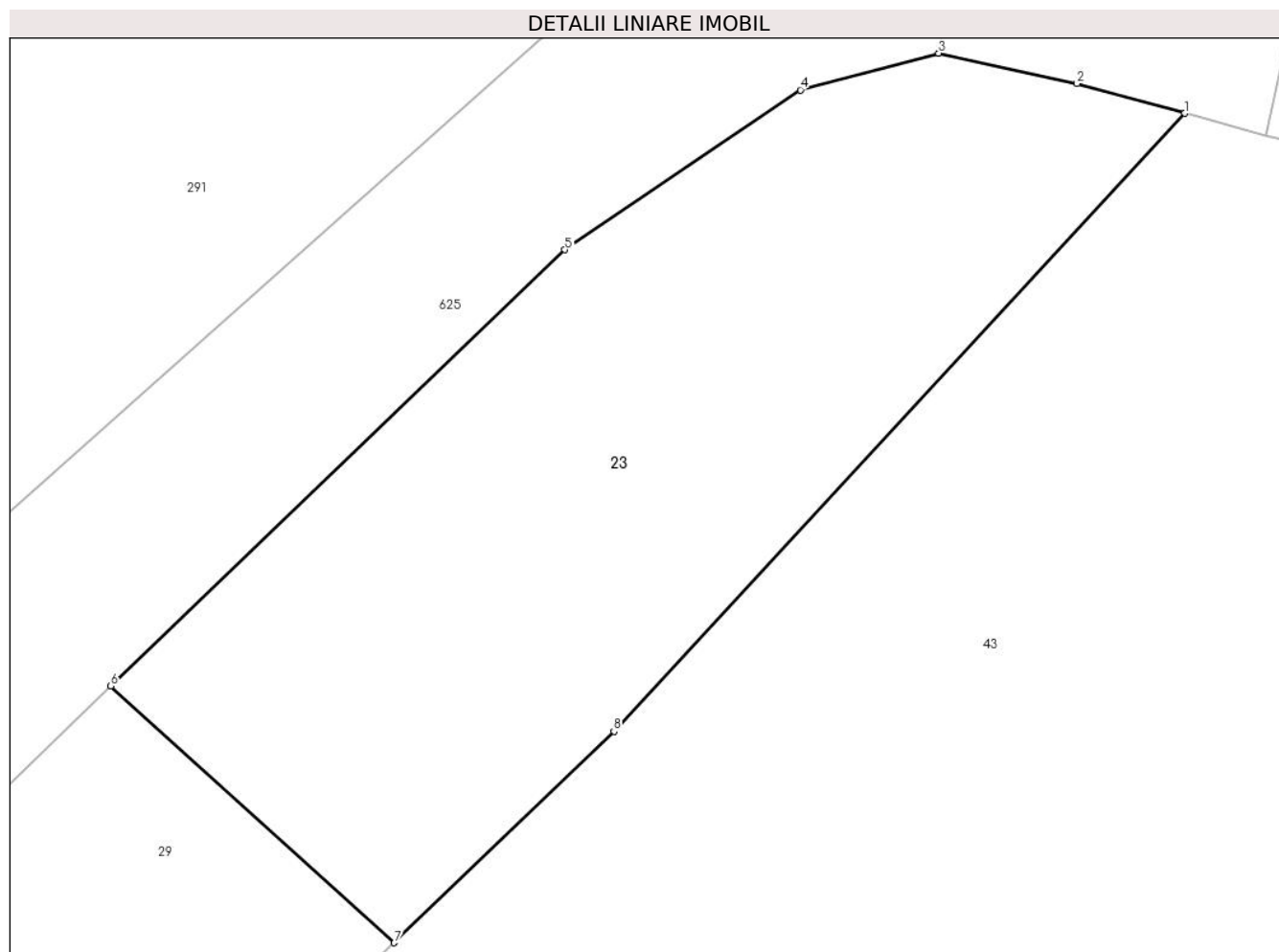
Inscrieri privind dezmembramintele dreptului de proprietate, drepturi reale de garanție și sarcini	Referințe
NU SUNT	

Anexa Nr. 1 La Partea I

Teren

Nr cadastral	Suprafața (mp)*	Observații / Referințe
	361	

* Suprafața este determinată în planul de proiecție Stereo 70.



Date referitoare la teren

Crt	Categorie folosință	Intravilan	Suprafața (mp)	Tarla	Parcelă	Nr. topo	Observații / Referințe
1	faneata	NU	361	-	-	-	

Lungime Segmente

1) Valorile lungimilor segmentelor sunt obținute din proiecție în plan.

Punct început	X / Y	Punct sfârșit	X / Y	Lungime segment (** (m)
1	327.524,769 449.839,613	2	327.521,416 449.840,539	3.479
2	327.521,416 449.840,539	3	327.517,114 449.841,479	4.403
3	327.517,114 449.841,479	4	327.512,813 449.840,337	4.45
4	327.512,813 449.840,337	5	327.505,486 449.835,367	8.854
5	327.505,486 449.835,367	6	327.491,353 449.821,814	19.581

Punct început	X / Y	Punct sfârşit	X / Y	Lungime segment (** (m)
6	327.491,353 449.821,814	7	327.500,177 449.813,827	11.902
7	327.500,177 449.813,827	8	327.507,011 449.820,399	9.481
8	327.507,011 449.820,399	1	327.524,769 449.839,613	26.163

** Lungimile segmentelor sunt determinate în planul de proiecţie Stereo 70 şi sunt rotunjite la 1 milimetru.

*** Distanţa dintre puncte este formată din segmente cumulate ce sunt mai mici decât valoarea 1 milimetru.

**DATE DESPRE IMOBILUL NR. 24**

Oficiul de Cadastru și Publicitate Imobiliară HUNEDOARA
Biroul de Cadastru și Publicitate Imobiliară Hateg

A. Partea I. Descrierea imobilului

TEREN Intravilan

Nr. CF vechi:7/N
Nr. cadastral vechi:30

Adresa: Loc. Breazova, Nr. 66, Jud. Hunedoara

Nr. Crt	Nr cadastral Nr. topografic	Suprafața* (mp)	Observații / Referințe
A1	60087	Din acte: 1.001 Masurata: 1.083	Sector cadastral:13 Teren imprejmuit;

Construcții

Crt	Nr cadastral Nr. topografic	Adresa	Observații / Referințe
A1.1	60087-C1	Loc. Breazova, Nr. 66, Jud. Hunedoara	Nr. niveluri:3; S. construita la sol:96 mp; S. construita desfasurata:223 mp; Casa de locuit, S+P+M. Anul construirii 2014. Suprafata desfasurata 223 mp (subsol 31mp, parter 96mp, mansarda 96mp).

B. Partea II. Proprietari și acte

Inscrieri privitoare la dreptul de proprietate și alte drepturi reale		Referințe
1320 / 01/03/2010		
Act Notarial nr. 381, din 01/03/2010 emis de NP LUPULESCU CATALIN;		
B2	Intabulare, drept de PROPRIETATE, dobandit prin Conventie, cota actuala 1/1 1) PANDALACHE RAZVAN-RAOUL 2) PANDALACHE CODRUTA-ANCA	A1, A1.1

C. Partea III. SARCINI .

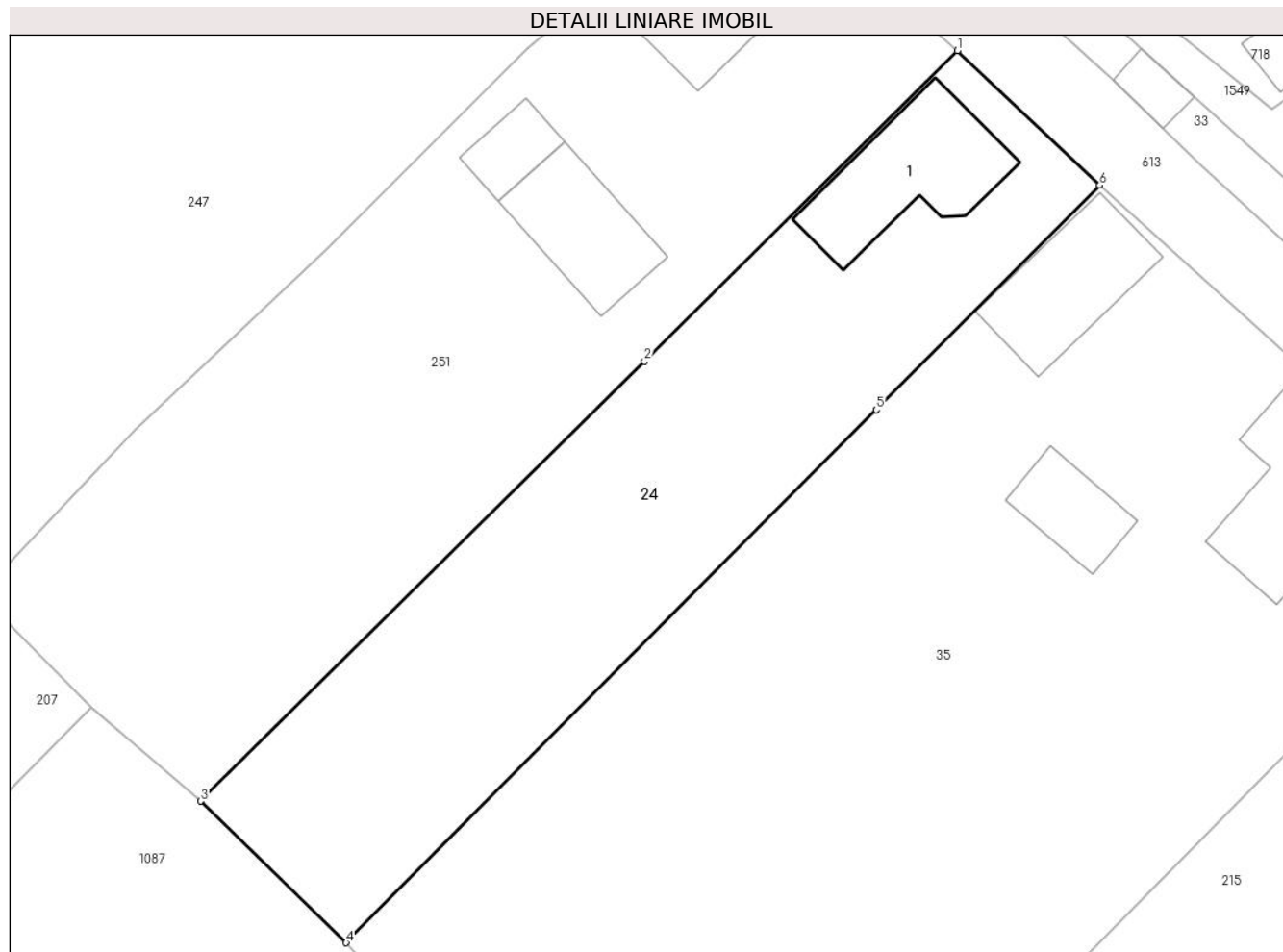
Inscrieri privind dezmembramintele dreptului de proprietate, drepturi reale de garanție și sarcini	Referințe
NU SUNT	

Anexa Nr. 1 La Partea I

Teren

Nr cadastral	Suprafața (mp)*	Observații / Referințe
60087	Din acte: 1.001 Masurata: 1.083	

* Suprafața este determinată în planul de proiecție Stereo 70.



Date referitoare la teren

Crt	Categorie folosință	Intravilan	Suprafața (mp)	Tarla	Parcelă	Nr. topo	Observații / Referințe
1	arabil	DA	600	-	-	132	
2	faneata	DA	192	-	-	133	
3	curti constructii	DA	291	-	-	134	

Date referitoare la construcții

Crt	Număr	Destinație construcție	Supraf. (mp)	Situație juridică	Observații / Referințe
A1.1	60087-C1	construcții de locuinte	96	Cu acte	Nr. niveluri:3; S. construita la sol:96 mp; S. construita desfasurata:223 mp; Casa de locuit, S+P+M. Anul construirii 2014. Suprafata desfasurata 223 mp (subsol 31mp, parter 96mp, mansarda 96mp).

Lungime Segmente

1) Valorile lungimilor segmentelor sunt obținute din proiecție în plan.

Punct început	X / Y	Punct sfârșit	X / Y	Lungime segment (** (m))
1	328.106,242 450.176,321	2	328.083,896 450.154,159	31.472

Punct început	X / Y	Punct sfârşit	X / Y	Lungime segment (** (m)
2	328.083,896 450.154,159	3	328.052,24 450.122,763	44.585
3	328.052,24 450.122,763	4	328.062,627 450.112,66	14.49
4	328.062,627 450.112,66	5	328.100,448 450.150,695	53.639
5	328.100,448 450.150,695	6	328.116,382 450.166,718	22.597
6	328.116,382 450.166,718	1	328.106,242 450.176,321	13.966

** Lungimile segmentelor sunt determinate în planul de proiecție Stereo 70 și sunt rotunjite la 1 milimetru.

*** Distanța dintre puncte este formată din segmente cumulate ce sunt mai mici decât valoarea 1 milimetru.

**DATE DESPRE IMOBILUL NR. 25**

Oficiul de Cadastru și Publicitate Imobiliară HUNEDOARA
Biroul de Cadastru și Publicitate Imobiliară Hateg

A. Partea I. Descrierea imobilului

TEREN Intravilan

Adresa: Loc. Breazova, Jud. Hunedoara

Nr. Crt	Nr cadastral Nr. topografic	Suprafața* (mp)	Observații / Referințe
A1		Din acte: 2.914 Masurata: 2.235	Sector cadastral:13 Teren imprejmuit;

B. Partea II. Proprietari și acte

Inscrieri privitoare la dreptul de proprietate și alte drepturi reale		Referințe
1 / 08/06/2023		
Act Administrativ nr. 5967/58, din 17/03/1994 emis de CJPSDPAT HUNEDOARA;		
B1	Intabulare, drept de PROPRIETATE, dobandit prin Reconstituire, cota actuala 1/1 1) OBREJAN ION	A1

C. Partea III. SARCINI .

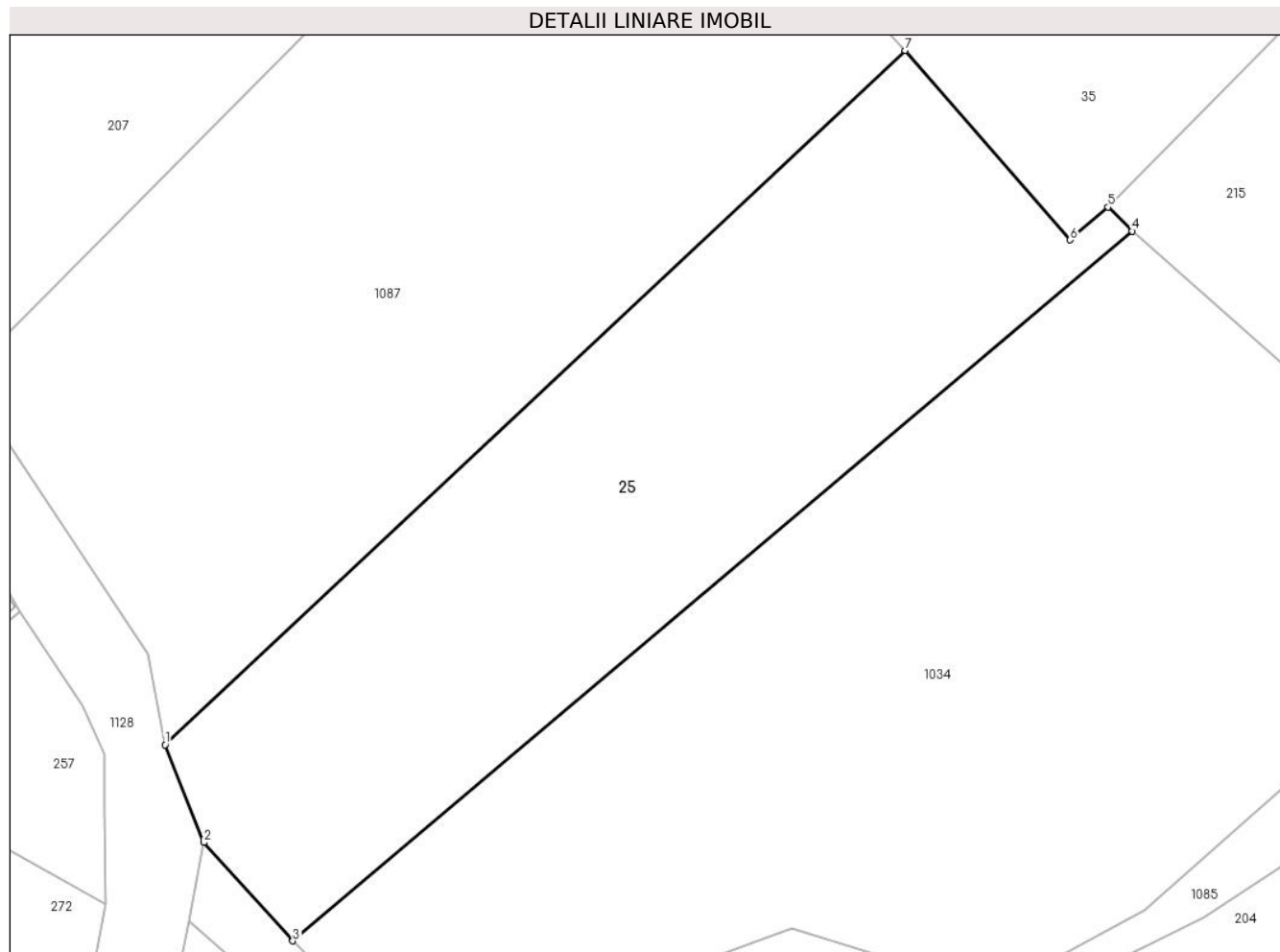
Inscrieri privind dezmembramintele dreptului de proprietate, drepturi reale de garanție și sarcini	Referințe
NU SUNT	

Anexa Nr. 1 La Partea I

Teren

Nr cadastral	Suprafața (mp)*	Observații / Referințe
	Din acte: 2.914 Masurata: 2.235	

* Suprafața este determinată în planul de proiecție Stereo 70.



Date referitoare la teren

Crt	Categorie folosință	Intra vilan	Suprafața (mp)	Tarla	Parcelă	Nr. topo	Observații / Referințe
1	arabil	DA	2.235	7	174	-	

Lungime Segmente

1) Valorile lungimilor segmentelor sunt obținute din proiecție în plan.

Punct început	X / Y	Punct sfârșit	X / Y	Lungime segment (** (m)
1	328.005,574 450.038,455	2	328.009,087 450.029,568	9.556
2	328.009,087 450.029,568	3	328.017,185 450.020,616	12.071
3	328.017,185 450.020,616	4	328.093,561 450.085,186	100.013
4	328.093,561 450.085,186	5	328.091,365 450.087,387	3.109
5	328.091,365 450.087,387	6	328.087,935 450.084,385	4.558

Punct început	X / Y	Punct sfârșit	X / Y	Lungime segment (** (m)
6	328.087,935 450.084,385	7	328.072,898 450.101,634	22.883
7	328.072,898 450.101,634	1	328.005,574 450.038,455	92.326

** Lungimile segmentelor sunt determinate în planul de proiecție Stereo 70 și sunt rotunjite la 1 milimetru.

*** Distanța dintre puncte este formată din segmente cumulate ce sunt mai mici decât valoarea 1 milimetru.

**DATE DESPRE IMOBILUL NR. 26**

Oficiul de Cadastru și Publicitate Imobiliară HUNEDOARA
Biroul de Cadastru și Publicitate Imobiliară Hateg

A. Partea I. Descrierea imobilului

TEREN Extravilan

Adresa: Jud. Hunedoara

Nr. Crt	Nr cadastral Nr. topografic	Suprafața* (mp)	Observații / Referințe
A1		1.868	Sector cadastral:13 Teren neimprejmuit;

B. Partea II. Proprietari și acte

Inscrieri privitoare la dreptul de proprietate și alte drepturi reale		Referințe
1 / 03/05/2023		
Act Normativ nr. 1705, din 29/11/2006 emis de Guvernul Romaniei;		
B1	Intabulare, drept de PROPRIETATE, dobandit prin Lege, cota actuala 1/1 1) STATUL ROMAN , CIF:9999999999999, DOMENIUL PUBLIC	A1
Act Normativ nr. 1705, din 29/11/2006 emis de Guvernul Romaniei (Act normativ 107/25.09.1996, Emis de Guvernul României, Lege);		
B2	Intabulare, drept de ADMINISTRARE 1) MINISTERUL MEDIULUI, APELOR ȘI PĂDURILOR PRIN ADMINISTRAȚIA NAȚIONALĂ APELE ROMÂNE , CIF:24326056	A1

C. Partea III. SARCINI .

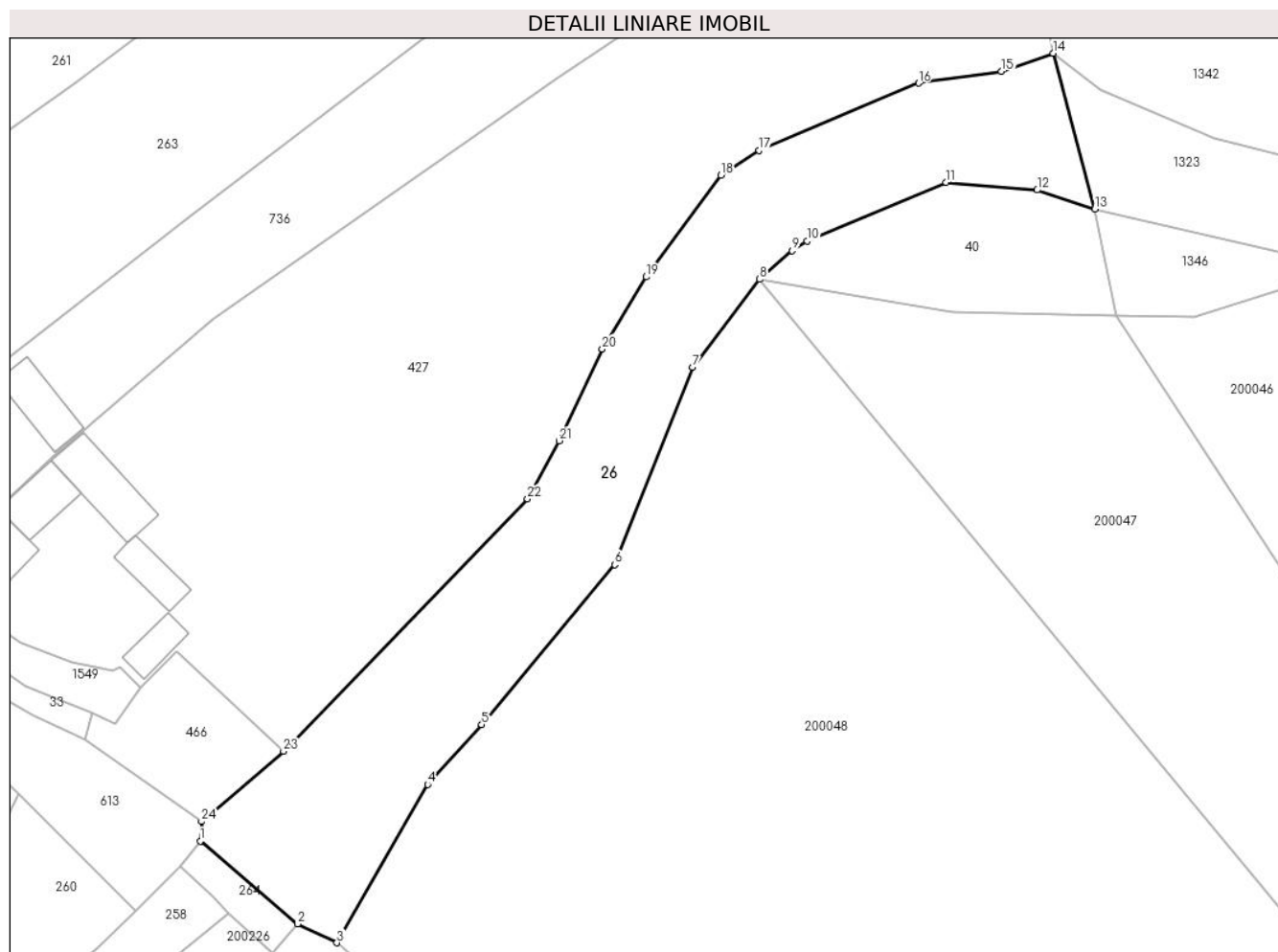
Inscrieri privind dezmembramintele dreptului de proprietate, drepturi reale de garanție și sarcini	Referințe
NU SUNT	

Anexa Nr. 1 La Partea I

Teren

Nr cadastral	Suprafața (mp)*	Observații / Referințe
	1.868	

* Suprafața este determinată în planul de proiecție Stereo 70.



Date referitoare la teren

Crt	Categorie folosință	Intravilan	Suprafața (mp)	Tarla	Parcelă	Nr. topo	Observații / Referințe
1	ape curgătoare	NU	1.868	-	-	-	Râul Breazova

Lungime Segmente

1) Valorile lungimilor segmentelor sunt obținute din proiecție în plan.

Punct început	X / Y	Punct sfârșit	X / Y	Lungime segment (** (m)
1	328.228,954 450.078,473	2	328.240,398 450.068,715	15.039
3	328.245,022 450.066,511	4	328.255,669 450.085,126	21.445
5	328.262,029 450.092,151	6	328.277,687 450.110,932	24.452
7	328.286,873 450.134,112	8	328.294,723 450.144,475	13.001
9	328.298,556 450.147,836	10	328.300,329 450.148,993	2.117

Punct început	X / Y	Punct sfârșit	X / Y	Lungime segment (** (m)
2	328.240,398 450.068,715	3	328.245,022 450.066,511	5.122
4	328.255,669 450.085,126	5	328.262,029 450.092,151	9.476
6	328.277,687 450.110,932	7	328.286,873 450.134,112	24.934
8	328.294,723 450.144,475	9	328.298,556 450.147,836	5.098
10	328.300,329 450.148,993	11	328.316,648 450.155,88	17.713

Punct început	X / Y	Punct sfârșit	X / Y	Lungime segment (** (m)
11	328.316,648 450.155,88	12	328.327,358 450.154,975	10.748
13	328.334,157 450.152,756	14	328.329,23 450.171,045	18.941
15	328.323,17 450.168,924	16	328.313,419 450.167,542	9.848
17	328.294,672 450.159,63	18	328.290,184 450.156,702	5.359
19	328.281,375 450.144,756	20	328.276,216 450.136,29	9.914
21	328.271,184 450.125,508	22	328.267,415 450.118,7	7.782
23	328.238,73 450.089,016	24	328.229,08 450.080,765	12.697

Punct început	X / Y	Punct sfârșit	X / Y	Lungime segment (** (m)
12	328.327,358 450.154,975	13	328.334,157 450.152,756	7.152
14	328.329,23 450.171,045	15	328.323,17 450.168,924	6.42
16	328.313,419 450.167,542	17	328.294,672 450.159,63	20.348
18	328.290,184 450.156,702	19	328.281,375 450.144,756	14.843
20	328.276,216 450.136,29	21	328.271,184 450.125,508	11.898
22	328.267,415 450.118,7	23	328.238,73 450.089,016	41.279
24	328.229,08 450.080,765	1	328.228,954 450.078,473	2.295

** Lungimile segmentelor sunt determinate în planul de proiecție Stereo 70 și sunt rotunjite la 1 milimetru.

*** Distanța dintre puncte este formată din segmente cumulate ce sunt mai mici decât valoarea 1 milimetru.

**DATE DESPRE IMOBILUL NR. 27**

Oficiul de Cadastru și Publicitate Imobiliară HUNEDOARA
Biroul de Cadastru și Publicitate Imobiliară Hateg

A. Partea I. Descrierea imobilului

TEREN Intravilan

Adresa: Loc. Breazova, Jud. Hunedoara

Nr. Crt	Nr cadastral Nr. topografic	Suprafața* (mp)	Observații / Referințe
A1		1.195	Sector cadastral:13 Teren neimprejmuit;

B. Partea II. Proprietari și acte

Inscrieri privitoare la dreptul de proprietate și alte drepturi reale	Referințe
1 / 08/06/2023	
Act Administrativ nr. 5967/45, din 17/03/1994 emis de CJPSDPAT HUNEDOARA;	
B1	A1
Intabulare, drept de PROPRIETATE, dobandit prin Reconstituire, cota actuala 1/1	
1) SAVONI PAULIN DEFUNCT:Da	

C. Partea III. SARCINI .

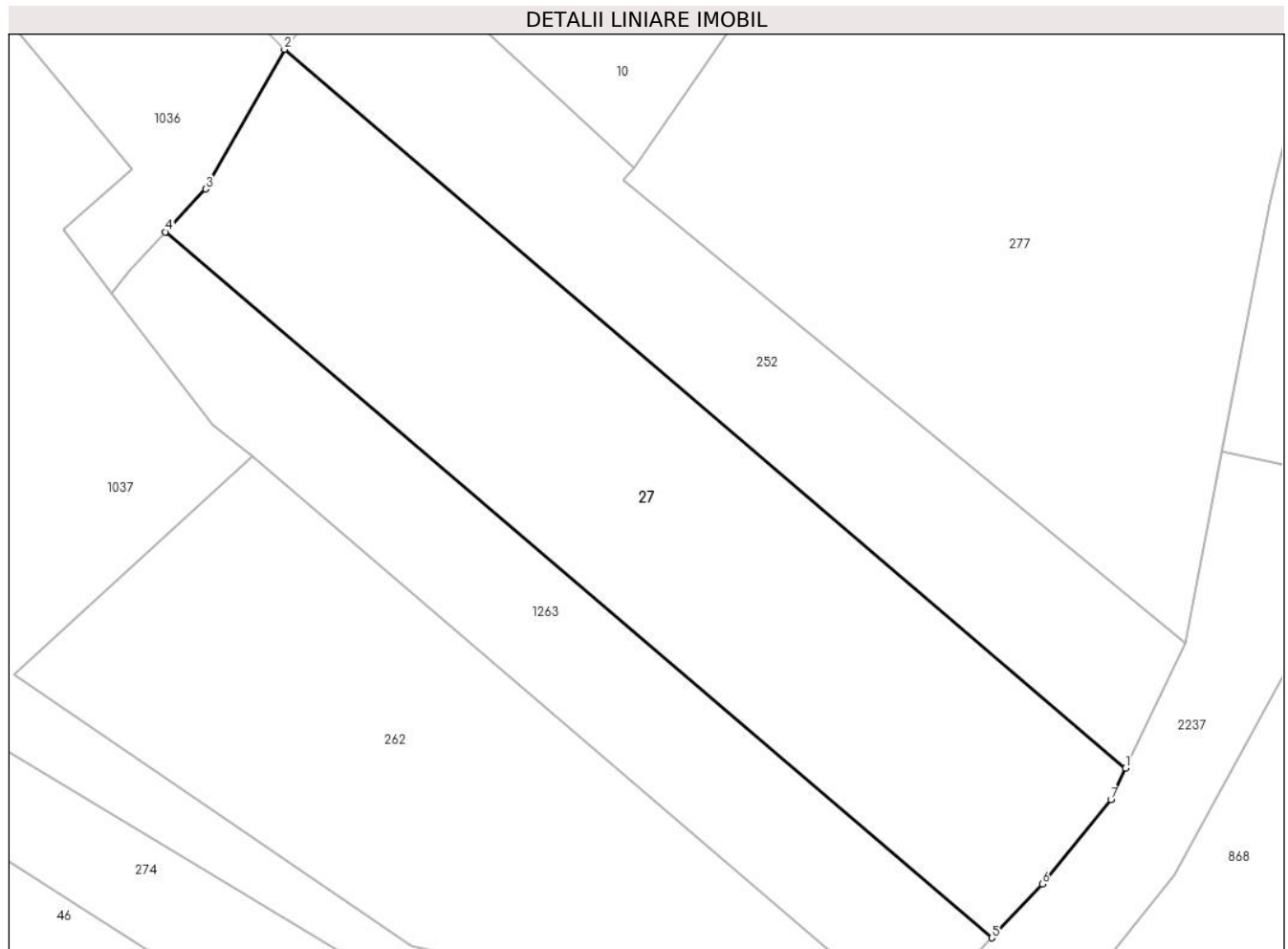
Inscrieri privind dezmembramintele dreptului de proprietate, drepturi reale de garanție și sarcini	Referințe
NU SUNT	

Anexa Nr. 1 La Partea I

Teren

Nr cadastral	Suprafața (mp)*	Observații / Referințe
	1.195	

* Suprafața este determinată în planul de proiecție Stereo 70.



Date referitoare la teren

Crt	Categorie folosință	Intravilan	Suprafața (mp)	Tarla	Parcelă	Nr. topo	Observații / Referințe
1	faneata	DA	1.195	8	198	-	

Lungime Segmente

1) Valorile lungimilor segmentelor sunt obținute din proiecție în plan.

Punct început	X / Y	Punct sfârșit	X / Y	Lungime segment (** (m)
1	327.975,978 449.934,863	2	327.916,202 449.985,851	78.568
2	327.916,202 449.985,851	3	327.910,602 449.975,949	11.376
3	327.910,602 449.975,949	4	327.907,745 449.972,898	4.18
4	327.907,745 449.972,898	5	327.966,457 449.922,818	77.169
5	327.966,457 449.922,818	6	327.970,049 449.926,631	5.238

Punct început	X / Y	Punct sfârșit	X / Y	Lungime segment (** (m)
6	327.970,049 449.926,631	7	327.974,935 449.932,618	7.728
7	327.974,935 449.932,618	1	327.975,978 449.934,863	2.475

** Lungimile segmentelor sunt determinate în planul de proiecție Stereo 70 și sunt rotunjite la 1 milimetru.

*** Distanța dintre puncte este formată din segmente cumulate ce sunt mai mici decât valoarea 1 milimetru.

**DATE DESPRE IMOBILUL NR. 29**

Oficiul de Cadastru și Publicitate Imobiliară HUNEDOARA
Biroul de Cadastru și Publicitate Imobiliară Hateg

A. Partea I. Descrierea imobilului

TEREN Extravilan

Adresa: Jud. Hunedoara

Nr. Crt	Nr cadastral Nr. topografic	Suprafața* (mp)	Observații / Referințe
A1	60367	1.312	Sector cadastral:13 Teren neimprejmuit;

B. Partea II. Proprietari și acte

Inscrieri privitoare la dreptul de proprietate și alte drepturi reale		Referințe
10761 / 20/06/2013		
Act Notarial nr. 880, din 19/06/2013 emis de Lupulescu Catalin Marius;		
B1	Intabulare, drept de PROPRIETATE, dobandit prin Conventie, cota actuala 1/1 1) SĂVONI IOAN, si sotia 2) SAVONI ELEONORA-LIDIA, bun comun	A1

C. Partea III. SARCINI .

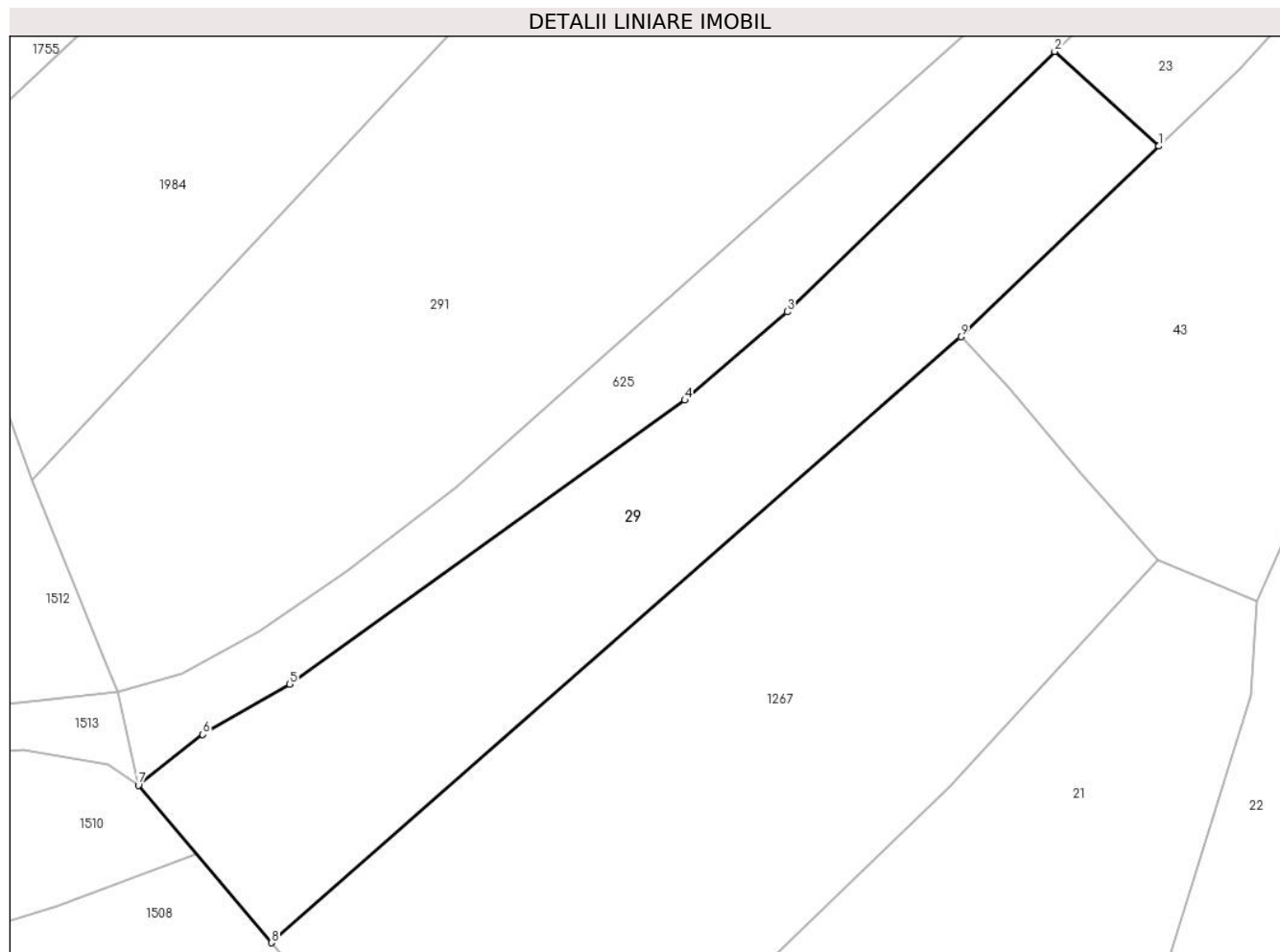
Inscrieri privind dezmembramintele dreptului de proprietate, drepturi reale de garanție și sarcini	Referințe
NU SUNT	

Anexa Nr. 1 La Partea I

Teren

Nr cadastral	Suprafața (mp)*	Observații / Referințe
60367	1.312	

* Suprafața este determinată în planul de proiecție Stereo 70.



Date referitoare la teren

Crt	Categorie folosință	Intravilan	Suprafața (mp)	Tarla	Parcelă	Nr. topo	Observații / Referințe
1	arabil	NU	912	34	381/5	-	
2	faneata	NU	400	34	381/6	-	

Lungime Segmente

1) Valorile lungimilor segmentelor sunt obținute din proiecție în plan.

Punct început	X / Y	Punct sfârșit	X / Y	Lungime segment (** (m))
1	327.500,177 449.813,827	2	327.491,353 449.821,814	11.902
2	327.491,353 449.821,814	3	327.468,727 449.799,829	31.548
3	327.468,727 449.799,829	4	327.460,091 449.792,358	11.419
4	327.460,091 449.792,358	5	327.426,685 449.768,388	41.116

Punct început	X / Y	Punct sfârșit	X / Y	Lungime segment (** (m)
5	327.426,685 449.768,388	6	327.419,342 449.764,139	8.484
6	327.419,342 449.764,139	7	327.413,888 449.759,841	6.944
7	327.413,888 449.759,841	8	327.425,165 449.746,557	17.425
8	327.425,165 449.746,557	9	327.483,431 449.797,723	77.543
9	327.483,431 449.797,723	1	327.500,177 449.813,827	23.233

** Lungimile segmentelor sunt determinate în planul de proiecție Stereo 70 și sunt rotunjite la 1 milimetru.

*** Distanța dintre puncte este formată din segmente cumulate ce sunt mai mici decât valoarea 1 milimetru.

**DATE DESPRE IMOBILUL NR. 30**

Oficiul de Cadastru și Publicitate Imobiliară HUNEDOARA
Biroul de Cadastru și Publicitate Imobiliară Hateg

A. Partea I. Descrierea imobilului

TEREN Intravilan

Adresa: Loc. Breazova, Nr. 59, Jud. Hunedoara

Nr. Crt	Nr cadastral Nr. topografic	Suprafața* (mp)	Observații / Referințe
A1	61227	3.124	Sector cadastral:13 Teren imprejmuit; Imobilul de sub A1, se identifica in intregime cu imob.inscris in C.F. 172 BREAZOVA ,nr. top. 123,124,131 , .diferenta de teren nu poate fii identificata

Construcții

Crt	Nr cadastral Nr. topografic	Adresa	Observații / Referințe
A1.1	61227-C1	Loc. Breazova, Nr. 59, Jud. Hunedoara	Nr. niveluri:1; S. construita la sol:97 mp; Casa de locuit P. Anul construirii: 1959, Suprafata desfasurata: 97mp
A1.2	61227-C2	Loc. Breazova, Nr. 59, Jud. Hunedoara	Nr. niveluri:1; S. construita la sol:22 mp; Garaj P. Anul construirii: 1995, Suprafata desfasurata: 22mp
A1.3	61227-C3	Loc. Breazova, Nr. 59, Jud. Hunedoara	Nr. niveluri:1; S. construita la sol:26 mp; Terasa P. Anul construirii: 1994, Suprafata desfasurata: 26mp
A1.4	61227-C4	Loc. Breazova, Nr. 59, Jud. Hunedoara	Nr. niveluri:1; S. construita la sol:60 mp; Bucatarie de vara P. Anul construirii: 1993, Suprafata desfasurata: 60mp
A1.5	61227-C5	Loc. Breazova, Nr. 59, Jud. Hunedoara	Nr. niveluri:1; S. construita la sol:69 mp; Grajd+sura P. Anul construirii: 1974, Suprafata desfasurata: 69mp

B. Partea II. Proprietari și acte

Inscrieri privitoare la dreptul de proprietate și alte drepturi reale		Referințe
27857 / 23/10/2018		
Act Administrativ nr. 91054/142, din 22/04/2003 emis de COMISIA JUDETEANA HUNEDOARA;		
B1	Intabulare, drept de PROPRIETATE, dobandit prin Reconstituire, cota actuala 1/1 1) DUMBRAVA SAMFIRA-ROZALIA 2) SUCIU ELVIRA	A1
4065 / 14/02/2019		
Act Administrativ nr. 303, din 06/02/2019 emis de PRIMARIA COMUNEI SARMIZEGETUSA (act administrativ nr 341 din 12.02.2019, emis de PRIMARIA COMUNEI SARMIZEGETUSA;act administrativ nr 17 din 12.02.2019, emis de PRIMARIA COMUNEI SARMIZEGETUSA);		
B2	Intabulare, drept de PROPRIETATE, dobandit prin Construire, cota actuala 1/1 1) SUCIU ELVIRA 2) DUMBRAVA SAMFIRA-ROZALIA	A1.1
18690 / 23/07/2020		
Act Notarial nr. 627 contract intretinere, din 13/07/2020 emis de MANE-SIGARTAU MIRONA;		
B3	Intabulare, drept de PROPRIETATE, dobandit prin Conventie, cota actuala 1/1 1) VÍRVONI ALEXANDRA-KARINA, bun propriu	A1.2, A1.3, A1.4, A1.5

C. Partea III. SARCINI

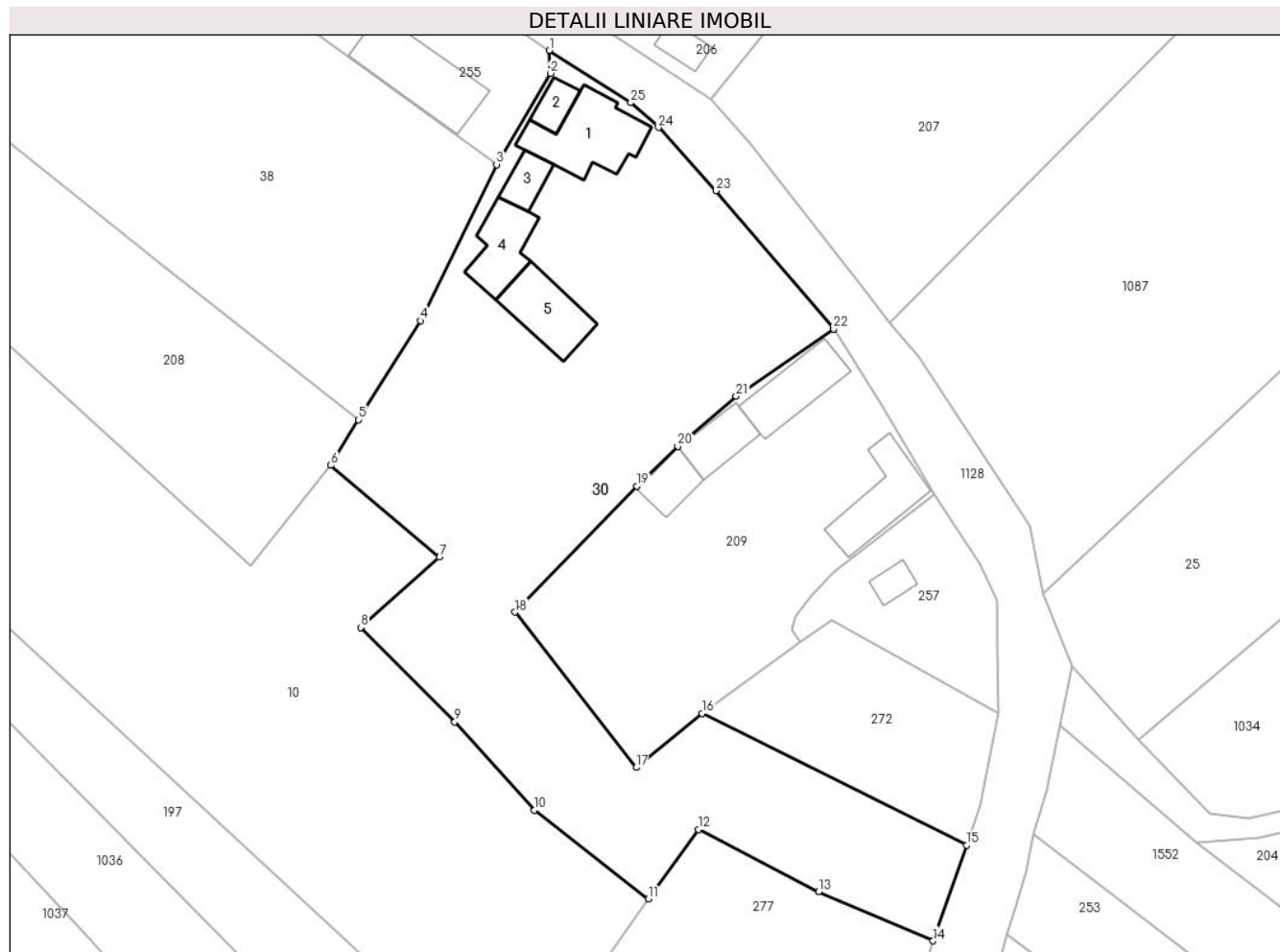
Inscrieri privind dezmembramintele dreptului de proprietate, drepturi reale de garanție și sarcini		Referințe
18690 / 23/07/2020		
Act Notarial nr. 627 contract intretinere, din 13/07/2020 emis de MANE-SIGARTAU MIRONA;		
C1	Intabulare, drept de UZUFRACT VIAGER, dobandit prin Conventie, cota actuala 1/1, cota initiala 1/1 1) SUCIU ELVIRA...	A1.2, A1.3, A1.4, A1.5
C2	Intabulare, drept de IPOTECA LEGALA, Valoare:0 , dobandit prin Conventie, cota actuala 1/1, cota initiala 1/1 1) SUCIU ELVIRA	A1.2, A1.3, A1.4, A1.5

Anexa Nr. 1 La Partea I

Teren

Nr cadastral	Suprafața (mp)*	Observații / Referințe
61227	3.124	Imobilul de sub A1, se identifica in intregime cu imob.inscris in C.F. 172 BREAZOVA , nr. top. 123,124,131 , .diferenta de teren nu poate fii identificata

* Suprafața este determinată în planul de proiecție Stereo 70.



Date referitoare la teren

Crt	Categorie folosință	Intra vilan	Suprafața (mp)	Tarla	Parcelă	Nr. topo	Observații / Referințe
1	curți constructii	DA	788	8	188	-	
2	faneata	DA	909	8	189	-	
3	arabil	DA	778	8	190	-	
4	arabil	DA	649	8	195/1	-	

Date referitoare la construcții

Crt	Număr	Destinație construcție	Supraf. (mp)	Situație juridică	Observații / Referințe
A1.1	61227-C1	construcții de locuințe	97	Cu acte	Nr. niveluri:1; S. construita la sol:97 mp; Casa de locuit P. Anul construirii: 1959, Suprafata desfasurata: 97mp
A1.2	61227-C2	construcții anexa	22	Cu acte	Nr. niveluri:1; S. construita la sol:22 mp; Garaj P. Anul construirii: 1995, Suprafata desfasurata: 22mp
A1.3	61227-C3	construcții anexa	26	Cu acte	Nr. niveluri:1; S. construita la sol:26 mp; Terasa P. Anul construirii: 1994, Suprafata desfasurata: 26mp

Crt	Număr	Destinație construcție	Supraf. (mp)	Situație juridică	Observații / Referințe
A1.4	61227-C4	construcții anexa	60	Cu acte	Nr. niveluri:1; S. construită la sol:60 mp; Bucatarie de vara P. Anul construirii: 1993, Suprafata desfasurata: 60mp
A1.5	61227-C5	construcții anexa	69	Cu acte	Nr. niveluri:1; S. construită la sol:69 mp; Grajd+sura P. Anul construirii: 1974, Suprafata desfasurata: 69mp

Lungime Segmente

1) Valorile lungimilor segmentelor sunt obținute din proiecție în plan.

Punct început	X / Y	Punct sfârșit	X / Y	Lungime segment (** (m))
1	327.945,436 450.104,607	2	327.945,577 450.101,828	2.783
3	327.939,02 450.090,704	4	327.929,804 450.071,689	21.131
5	327.922,216 450.059,606	6	327.918,83 450.054,078	6.483
7	327.932,087 450.042,879	8	327.922,48 450.034,324	12.864
9	327.933,92 450.022,814	10	327.943,633 450.012,073	14.481
11	327.957,533 450.001,267	12	327.963,63 450.009,698	10.405
13	327.978,277 450.002,117	14	327.992,191 449.996,149	15.14
15	327.996,284 450.007,821	16	327.964,054 450.023,873	36.006
17	327.956,032 450.017,267	18	327.941,293 450.036,171	23.971
19	327.956,121 450.051,55	20	327.961,104 450.056,365	6.929
21	327.968,226 450.062,478	22	327.980,077 450.070,692	14.419
23	327.965,753 450.087,521	24	327.958,738 450.095,21	10.408
25	327.955,382 450.098,239	1	327.945,436 450.104,607	11.81

Punct început	X / Y	Punct sfârșit	X / Y	Lungime segment (** (m))
2	327.945,577 450.101,828	3	327.939,02 450.090,704	12.913
4	327.929,804 450.071,689	5	327.922,216 450.059,606	14.268
6	327.918,83 450.054,078	7	327.932,087 450.042,879	17.354
8	327.922,48 450.034,324	9	327.933,92 450.022,814	16.228
10	327.943,633 450.012,073	11	327.957,533 450.001,267	17.606
12	327.963,63 450.009,698	13	327.978,277 450.002,117	16.493
14	327.992,191 449.996,149	15	327.996,284 450.007,821	12.369
16	327.964,054 450.023,873	17	327.956,032 450.017,267	10.392
18	327.941,293 450.036,171	19	327.956,121 450.051,55	21.363
20	327.961,104 450.056,365	21	327.968,226 450.062,478	9.386
22	327.980,077 450.070,692	23	327.965,753 450.087,521	22.1
24	327.958,738 450.095,21	25	327.955,382 450.098,239	4.521

** Lungimile segmentelor sunt determinate în planul de proiecție Stereo 70 și sunt rotunjite la 1 milimetru.

*** Distanța dintre puncte este formată din segmente cumulate ce sunt mai mici decât valoarea 1 milimetru.

**DATE DESPRE IMOBILUL NR. 32**

Oficiul de Cadastru și Publicitate Imobiliară HUNEDOARA
Biroul de Cadastru și Publicitate Imobiliară Hateg

A. Partea I. Descrierea imobilului

TEREN Intravilan

Adresa: Loc. Breazova, Jud. Hunedoara

Nr. Crt	Nr cadastral Nr. topografic	Suprafața* (mp)	Observații / Referințe
A1	60325	2.094	Sector cadastral:13 Teren neimprejmuit; se identifica cu imobilele de sub A+1,2 din CF 37 Breazova,nr. topo. 195,196,200 iar diferenta de teren nu se poate identifica.Totodata cartea funciara 37 Breazova SE SISTEAZA.

B. Partea II. Proprietari și acte

Inscrieri privitoare la dreptul de proprietate și alte drepturi reale		Referințe
3150 / 28/02/2013		
Act Notarial nr. 340, din 28/02/2013 emis de VASIU MIHAELA-CAMELIA;		
B1	Intabulare, drept de PROPRIETATE, dobandit prin Conventie, cota actuala 1/2 1) ONIGA ADRIAN	A1
3148 / 28/02/2013		
Act Notarial nr. 30, din 28/02/2013 emis de VASIU MIHAELA-CAMELIA;		
B2	Intabulare, drept de PROPRIETATE, dobandit prin Succesiune, cota actuala 1/2 1) ONIGA ADRIAN..	A1

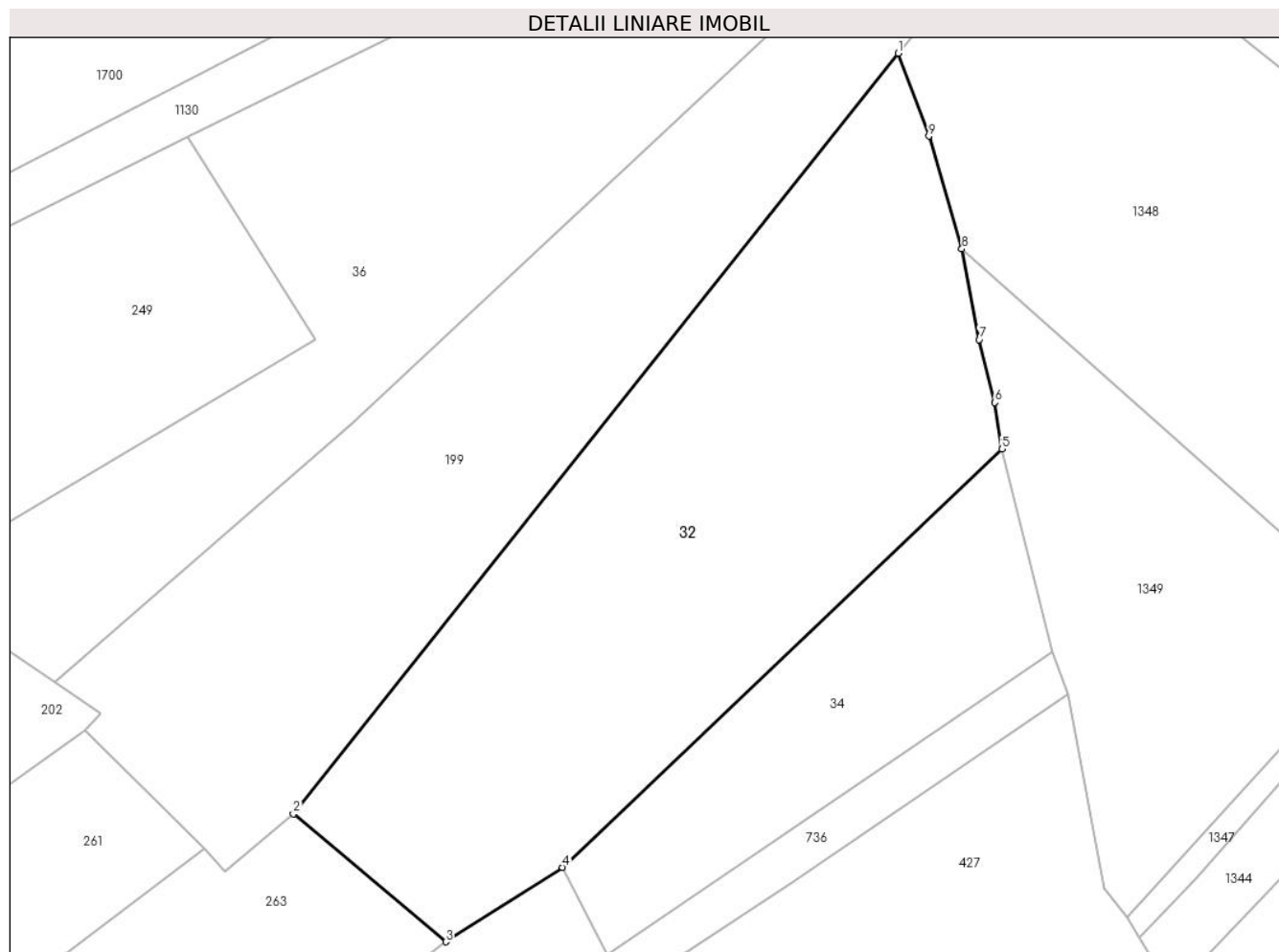
C. Partea III. SARCINI .

Inscrieri privind dezmembramintele dreptului de proprietate, drepturi reale de garanție și sarcini	Referințe
NU SUNT	

Anexa Nr. 1 La Partea I**Teren**

Nr cadastral	Suprafața (mp)*	Observații / Referințe
60325	2.094	se identifica cu imobilele de sub A+1,2 din CF 37 Breazova,nr. topo. 195,196,200 iar diferenta de teren nu se poate identifica.Totodata cartea funciara 37 Breazova SE SISTEAZA.

* Suprafața este determinată in planul de proiecție Stereo 70.

**Date referitoare la teren**

Crt	Categorie folosință	Intravilan	Suprafața (mp)	Tarla	Parcelă	Nr. topo	Observații / Referințe
1	faneata	DA	445	6	114	-	NR. TOP. 114
2	arabil	DA	1.649	6	114/1	-	NR. TOP. 114/1

Lungime Segmente

1) Valorile lungimilor segmentelor sunt obținute din proiecție în plan.

Punct început	X / Y	Punct sfârșit	X / Y	Lungime segment (** (m)
1	328.303,661 450.260,254	2	328.247,55 450.189,66	90.177
2	328.247,55 450.189,66	3	328.261,693 450.177,793	18.462
3	328.261,693 450.177,793	4	328.272,529 450.184,697	12.849
4	328.272,529 450.184,697	5	328.313,302 450.223,528	56.305

Punct început	X / Y	Punct sfârșit	X / Y	Lungime segment (** (m)
5	328.313,302 450.223,528	6	328.312,641 450.227,84	4.362
6	328.312,641 450.227,84	7	328.311,195 450.233,685	6.021
7	328.311,195 450.233,685	8	328.309,565 450.242,086	8.558
8	328.309,565 450.242,086	9	328.306,498 450.252,549	10.903
9	328.306,498 450.252,549	1	328.303,661 450.260,254	8.211

** Lungimile segmentelor sunt determinate în planul de proiecție Stereo 70 și sunt rotunjite la 1 milimetru.

*** Distanța dintre puncte este formată din segmente cumulate ce sunt mai mici decât valoarea 1 milimetru.

**DATE DESPRE IMOBILUL NR. 33**

Oficiul de Cadastru și Publicitate Imobiliară HUNEDOARA
Biroul de Cadastru și Publicitate Imobiliară Hateg

A. Partea I. Descrierea imobilului

TEREN Intravilan

Adresa: Loc. Breazova, Jud. Hunedoara

Nr. Crt	Nr cadastral Nr. topografic	Suprafața* (mp)	Observații / Referințe
A1		680	Sector cadastral:13 Teren neimprejmuit;

B. Partea II. Proprietari și acte

Inscrieri privitoare la dreptul de proprietate și alte drepturi reale		Referințe
1 / 08/06/2023		
Act Normativ nr. 7, din 13/03/1996 emis de Parlamentul României;		
B1	Inscrierea provizorie, drept de PROPRIETATE, dobandit prin Lege, cota actuala 1/1 1) COMUNA SARMIZEGETUSA, CIF:4633293	A1

C. Partea III. SARCINI .

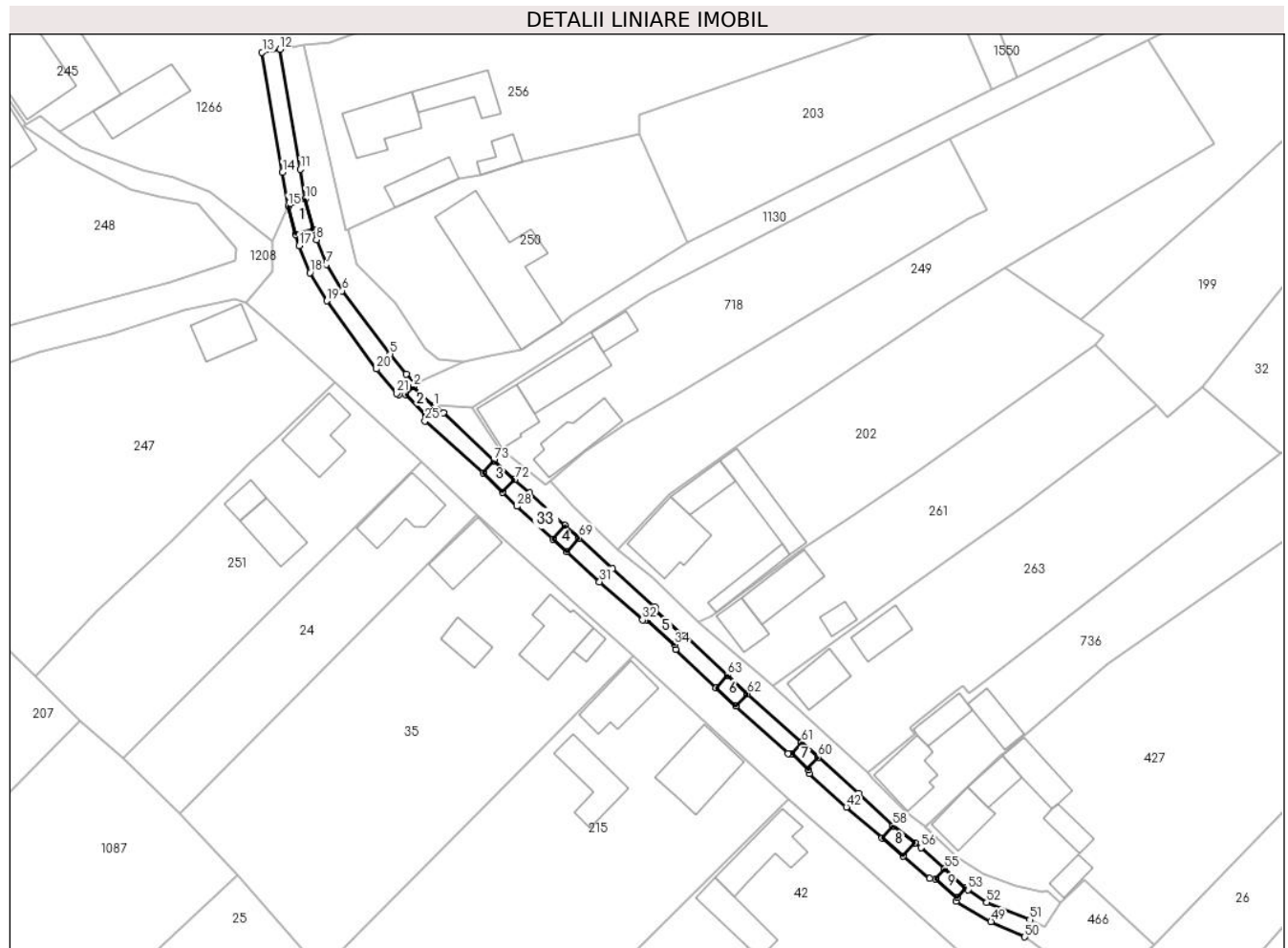
Inscrieri privind dezmembramintele dreptului de proprietate, drepturi reale de garanție și sarcini	Referințe
NU SUNT	

Anexa Nr. 1 La Partea I

Teren

Nr cadastral	Suprafața (mp)*	Observații / Referințe
	680	

* Suprafața este determinată în planul de proiecție Stereo 70.



Date referitoare la teren

Crt	Categorie folosință	Intravilan	Suprafața (mp)	Tarla	Parcelă	Nr. topo	Observații / Referințe
1	curți constructii	DA	680	-	-	-	SANȚ

Date referitoare la construcții

Crt	Număr	Destinație construcție	Supraf. (mp)	Situație juridică	Observații / Referințe
A1.1		construcții industriale și edilitare	Din acte: 97 Masurata: 19	Fara acte	Nr. niveluri:1; S. construita la sol:19 mp; POD
A1.2		construcții industriale și edilitare	Din acte: 22 Masurata: 11	Fara acte	Nr. niveluri:1; S. construita la sol:11 mp; POD
A1.3		construcții industriale și edilitare	Din acte: 26 Masurata: 15	Fara acte	Nr. niveluri:1; S. construita la sol:15 mp; POD
A1.4		construcții industriale și edilitare	Din acte: 60 Masurata: 11	Fara acte	Nr. niveluri:1; S. construita la sol:11 mp; POD
A1.5		construcții industriale și edilitare	Din acte: 69 Masurata: 14	Fara acte	Nr. niveluri:1; S. construita la sol:14 mp; POD
A1.6		construcții industriale și edilitare	15	Fara acte	Nr. niveluri:1; S. construita la sol:15 mp; POD

Crt	Număr	Destinație construcție	Supraf. (mp)	Situație juridică	Observații / Referințe
A1.7		construcții de locuințe	11	Fara acte	Nr. niveluri:1; S. construita la sol:11 mp; POD
A1.8		construcții industriale și edilitare	15	Fara acte	Nr. niveluri:1; S. construita la sol:15 mp; POD
A1.9		construcții industriale și edilitare	13	Fara acte	Nr. niveluri:1; S. construita la sol:13 mp; POD

Lungime Segmente

1) Valorile lungimilor segmentelor sunt obținute din proiecție în plan.

Punct început	X / Y	Punct sfârșit	X / Y	Lungime segment	Punct început	X / Y	Punct sfârșit	X / Y	Lungime segment	Punct început	X / Y	Punct sfârșit	X / Y	Lungime segment
1	328.108,454 450.186,262	2	328.104,833 450.189,798	5.061	2	328.104,833 450.189,798	3	328.105,158 450.190,371	0.659	3	328.105,158 450.190,371	4	328.103,535 450.192,099	2.371
4	328.103,535 450.192,099	5	328.100,569 450.195,716	4.678	5	328.100,569 450.195,716	6	328.091,899 450.207,139	14.341	6	328.091,899 450.207,139	7	328.089,053 450.211,879	5.529
7	328.089,053 450.211,879	8	328.087,251 450.216,352	4.822	8	328.087,251 450.216,352	9	328.086,785 450.218,165	1.872	9	328.086,785 450.218,165	10	328.085,272 450.223,703	5.741
10	328.085,272 450.223,703	11	328.084,373 450.229,066	5.438	11	328.084,373 450.229,066	12	328.080,676 450.250,754	22.001	12	328.080,676 450.250,754	13	328.077,423 450.250,199	3.3
13	328.077,423 450.250,199	14	328.081,119 450.228,516	21.996	14	328.081,119 450.228,516	15	328.082,137 450.222,444	6.157	15	328.082,137 450.222,444	16	328.083,467 450.217,306	5.307
16	328.083,467 450.217,306	17	328.084,12 450.215,291	2.118	17	328.084,12 450.215,291	18	328.086,09 450.210,404	5.269	18	328.086,09 450.210,404	19	328.089,145 450.205,315	5.936
19	328.089,145 450.205,315	20	328.098,096 450.193,014	15.213	20	328.098,096 450.193,014	21	328.101,77 450.188,616	5.731	21	328.101,77 450.188,616	22	328.102,217 450.188,331	0.53
22	328.102,217 450.188,331	23	328.103,358 450.188,338	1.141	23	328.103,358 450.188,338	24	328.106,975 450.184,722	5.115	24	328.106,975 450.184,722	25	328.106,896 450.183,637	1.088
25	328.106,896 450.183,637	26	328.117,375 450.174,242	14.074	26	328.117,375 450.174,242	27	328.120,907 450.170,774	4.95	27	328.120,907 450.170,774	28	328.123,532 450.168,193	3.681
28	328.123,532 450.168,193	29	328.129,992 450.162,299	8.745	29	328.129,992 450.162,299	30	328.132,497 450.160,013	3.391	30	328.132,497 450.160,013	31	328.138,468 450.154,565	8.083
31	328.138,468 450.154,565	32	328.146,224 450.147,673	10.376	32	328.146,224 450.147,673	33	328.147,13 450.147,618	0.908	33	328.147,13 450.147,618	34	328.152,032 450.143,214	6.59
34	328.152,032 450.143,214	35	328.152,183 450.142,322	0.905	35	328.152,183 450.142,322	36	328.159,555 450.135,435	10.088	36	328.159,555 450.135,435	37	328.163,128 450.132,096	4.89
37	328.163,128 450.132,096	38	328.172,526 450.123,548	12.704	38	328.172,526 450.123,548	39	328.173,179 450.123,513	0.654	39	328.173,179 450.123,513	40	328.176,314 450.120,574	4.297
40	328.176,314 450.120,574	41	328.176,372 450.119,921	0.656	41	328.176,372 450.119,921	42	328.183,091 450.113,88	9.035	42	328.183,091 450.113,88	43	328.189,556 450.108,277	8.555
43	328.189,556 450.108,277	44	328.193,368 450.104,987	5.035	44	328.193,368 450.104,987	45	328.198,163 450.100,957	6.264	45	328.198,163 450.100,957	46	328.199,182 450.100,841	1.026
46	328.199,182 450.100,841	47	328.203,112 450.097,465	5.181	47	328.203,112 450.097,465	48	328.202,942 450.096,876	0.613	48	328.202,942 450.096,876	49	328.209,247 450.093,176	7.31
49	328.209,247 450.093,176	50	328.215,362 450.090,418	6.708	50	328.215,362 450.090,418	51	328.216,268 450.093,516	3.228	51	328.216,268 450.093,516	52	328.208,485 450.096,647	8.389
52	328.208,485 450.096,647	53	328.205,144 450.098,916	4.039	53	328.205,144 450.098,916	54	328.204,718 450.099,297	0.572	54	328.204,718 450.099,297	55	328.200,878 450.102,73	5.151
55	328.200,878 450.102,73	56	328.196,619 450.106,538	5.713	56	328.196,619 450.106,538	57	328.195,474 450.107,42	1.445	57	328.195,474 450.107,42	58	328.191,528 450.110,462	4.982
58	328.191,528 450.110,462	59	328.185,271 450.116,357	8.597	59	328.185,271 450.116,357	60	328.177,988 450.122,884	9.78	60	328.177,988 450.122,884	61	328.175,012 450.125,555	3.999
61	328.175,012 450.125,555	62	328.165,223 450.134,339	13.152	62	328.165,223 450.134,339	63	328.161,602 450.137,705	4.944	63	328.161,602 450.137,705	64	328.153,97 450.144,8	10.42
64	328.153,97 450.144,8	65	328.153,5 450.144,832	0.471	65	328.153,5 450.144,832	66	328.148,589 450.149,243	6.601	66	328.148,589 450.149,243	67	328.148,503 450.150,018	0.78
67	328.148,503 450.150,018	68	328.140,82 450.156,967	10.359	68	328.140,82 450.156,967	69	328.134,746 450.162,477	8.201	69	328.134,746 450.162,477	70	328.132,233 450.164,756	3.392
70	328.132,233 450.164,756	71	328.125,802 450.170,589	8.682	71	328.125,802 450.170,589	72	328.123,114 450.173,021	3.625	72	328.123,114 450.173,021	73	328.119,351 450.176,426	5.075
73	328.119,351 450.176,426	74	328.110,196 450.185,11	12.618	74	328.110,196 450.185,11	75	328.108,722 450.186,436	1.983	75	328.108,722 450.186,436	1	328.108,454 450.186,262	0.32

**** Lungimile segmentelor sunt determinate în planul de proiecție Stereo 70 și sunt rotunjite la 1 milimetru.**

***** Distanța dintre puncte este formată din segmente cumulate ce sunt mai mici decât valoarea 1 milimetru.**

**DATE DESPRE IMOBILUL NR. 34**

Oficiul de Cadastru și Publicitate Imobiliară HUNEDOARA
Biroul de Cadastru și Publicitate Imobiliară Hateg

A. Partea I. Descrierea imobilului

TEREN Intravilan

Adresa: Loc. Breazova, Nr. 3, Jud. Hunedoara

Nr. Crt	Nr cadastral Nr. topografic	Suprafața* (mp)	Observații / Referințe
A1	60123	Din acte: 919 Masurata: 700	Sector cadastral:13 Teren neimprejmit;

B. Partea II. Proprietari și acte

Inscrieri privitoare la dreptul de proprietate și alte drepturi reale		Referințe
6284 / 02/09/2010		
Act Administrativ nr. 5967/51, din 17/03/1994 emis de COMISIA JUDETEANA (C.F. 39 BREAZOVA);		
B3	Intabulare, drept de PROPRIETATE, dobandit prin Conventie, cota actuala 143/919 1) TRIF-COSTEA CAMELIA-ELENA...	A1
B4	Intabulare, drept de PROPRIETATE, dobandit prin Conventie, cota actuala 143/919 1) RĂDONI GIANINA-ADINA	A1
B5	imobilul de sub A1 se identifica partial cu imobilul de sub A +3 din C.F. 39 BREAZOVA , propr. de sub B.25,26,27,28	A1
6685 / 29/07/2011		
Act Notarial nr. 148, din 26/07/2011 emis de NP LUPULESCU CATALIN MARIUS;		
B6	Intabulare, drept de PROPRIETATE, dobandit prin Succesiune, cota actuala 59/919 1) TRIF-COSTEA CAMELIA-ELENA	A1
B7	Intabulare, drept de PROPRIETATE, dobandit prin Succesiune, cota actuala 574/919 1) RADONI GIANINA-ADINA	A1

C. Partea III. SARCINI .

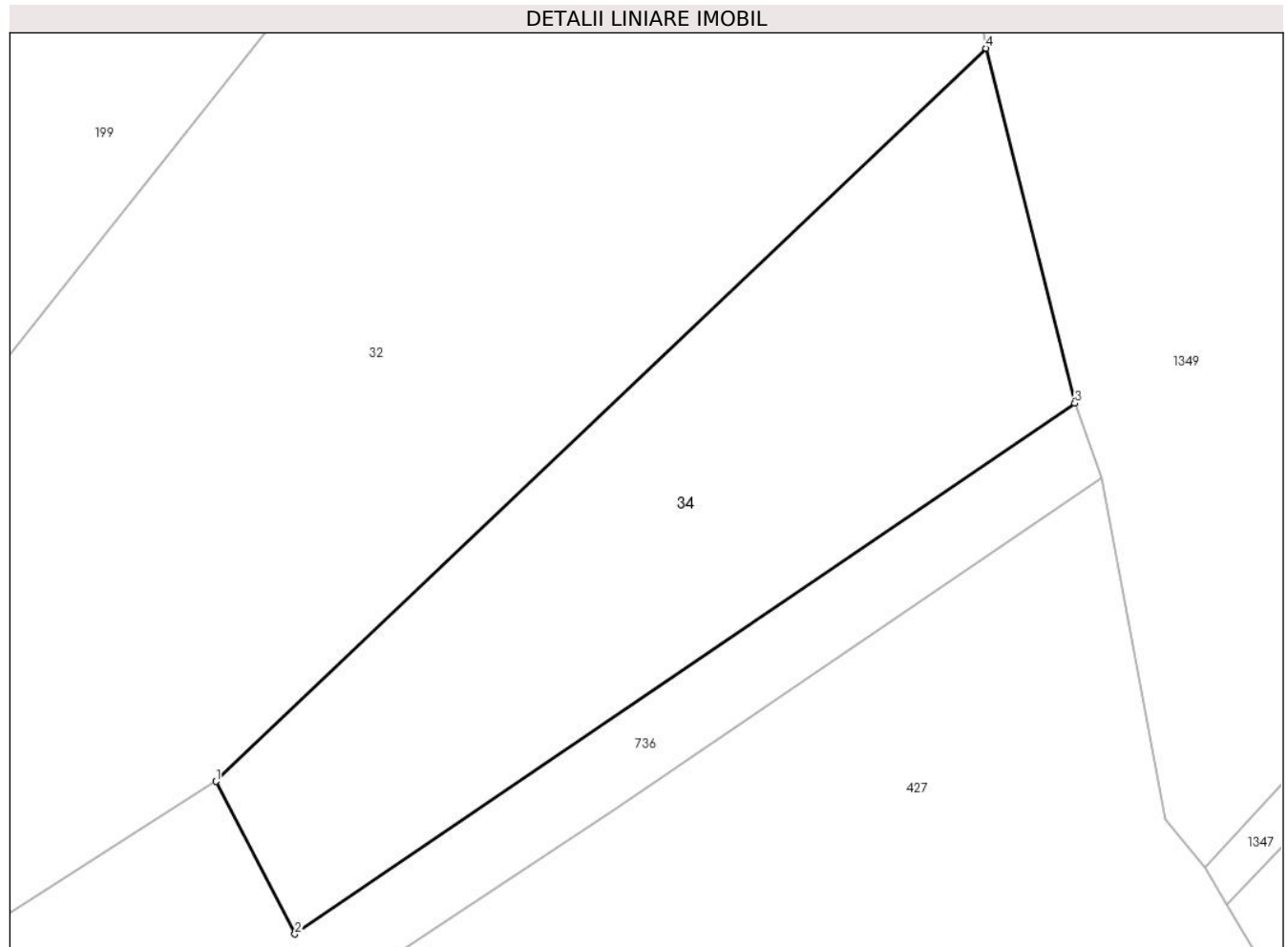
Inscrieri privind dezmembramintele dreptului de proprietate, drepturi reale de garanție și sarcini	Referințe
NU SUNT	

Anexa Nr. 1 La Partea I

Teren

Nr cadastral	Suprafața (mp)*	Observații / Referințe
60123	Din acte: 919 Masurata: 700	

* Suprafața este determinată în planul de proiecție Stereo 70.



Date referitoare la teren

Crt	Categorie folosință	Intravilan	Suprafața (mp)	Tarla	Parcelă	Nr. topo	Observații / Referințe
1	arabil	DA	700	6	111	-	

Lungime Segmente

1) Valorile lungimilor segmentelor sunt obținute din proiecție în plan.

Punct început	X / Y	Punct sfârșit	X / Y	Lungime segment (** (m)
1	328.272,529 450.184,697	2	328.276,707 450.176,62	9.094
2	328.276,707 450.176,62	3	328.318,001 450.204,723	49.95
3	328.318,001 450.204,723	4	328.313,302 450.223,528	19.383
4	328.313,302 450.223,528	1	328.272,529 450.184,697	56.305

**** Lungimile segmentelor sunt determinate în planul de proiecție Stereo 70 și sunt rotunjite la 1 milimetru.**

***** Distanța dintre puncte este formată din segmente cumulate ce sunt mai mici decât valoarea 1 milimetru.**

**DATE DESPRE IMOBILUL NR. 35**

Oficiul de Cadastru și Publicitate Imobiliară HUNEDOARA
Biroul de Cadastru și Publicitate Imobiliară Hateg

A. Partea I. Descrierea imobilului

TEREN Intravilan

Adresa: Loc. Breazova, Nr. 67, Jud. Hunedoara

Nr. Crt	Nr cadastral Nr. topografic	Suprafața* (mp)	Observații / Referințe
A1	61251	Din acte: 2.887 Masurata: 2.973	Sector cadastral:13 Teren imprejmuit; Imobilul de sub A1 ,se identifica in intregime cu imobilul inscris in C.F. nr.60808 UAT SARMIZEGETUSA (C.F. vechi nr. 304 BREAZOVA) si partial cu imob. inscris in C.F. 255 BREAZOVA ,nr. top. 103,105,107,111/3/2

Construcții

Crt	Nr cadastral Nr. topografic	Adresa	Observații / Referințe
A1.1	61251-C1	Loc. Breazova, Nr. 67, Jud. Hunedoara	Nr. niveluri:1; S. construita la sol:99 mp; S. construita defasurata:99 mp; CASA DE LOCUIT,P.ANUL CONSTRUIRII:1970,SUPRAFATA DESFASURATA:99mp.
A1.2	61251-C2	Loc. Breazova, Nr. 67, Jud. Hunedoara	Nr. niveluri:1; S. construita la sol:79 mp; S. construita defasurata:79 mp; BUCATARIE DE VARA,P.ANUL CONSTRUIRII:1960,SUPRAFATA DESFASURATA:79mp.
A1.3	61251-C3	Loc. Breazova, Nr. 67, Jud. Hunedoara	Nr. niveluri:1; S. construita la sol:41 mp; S. construita defasurata:41 mp; GRAJD+SURA ,P.ANUL CONSTRUIRII: 1962,SUPRAFATA DESFASURATA:41mp.
A1.4	61251-C4	Loc. Breazova, Nr. 67, Jud. Hunedoara	Nr. niveluri:1; S. construita la sol:17 mp; S. construita defasurata:17 mp; GARAJ ,P.ANUL CONSTRUIRII:1981, SUPRAFATA DESFASURATA:17mp.

B. Partea II. Proprietari și acte

Inscrieri privitoare la dreptul de proprietate și alte drepturi reale		Referințe
7094 / 12/03/2019		
Act Administrativ nr. 5967/27, din 13/01/1994 emis de Comisia Judeteana Hunedoara;		
B1	Intabulare, drept de PROPRIETATE, dobandit prin Reconstituire, cota actuala 1/1 1) DUMBRAVĂ VICTORIA	A1
Act Administrativ nr. 551, din 08/03/2019 emis de PRIMARIA COMUNEI SARMIZEGETUSA (act administrativ nr 36 din 08.03.2019, emis de PRIMARIA COMUNEI SARMIZEGETUSA);		
B2	Intabulare, drept de PROPRIETATE, dobandit prin Succesiune, cota actuala 1/1 1) DUMBRAVĂ VICTORIA..	A1.1, A1.2
B3	Intabulare, drept de PROPRIETATE, dobandit prin Construire, cota actuala 1/1 1) DUMBRAVĂ VICTORIA.. 2) DUMBRAVA CONSTANTIN	A1.3, A1.4

C. Partea III. SARCINI .

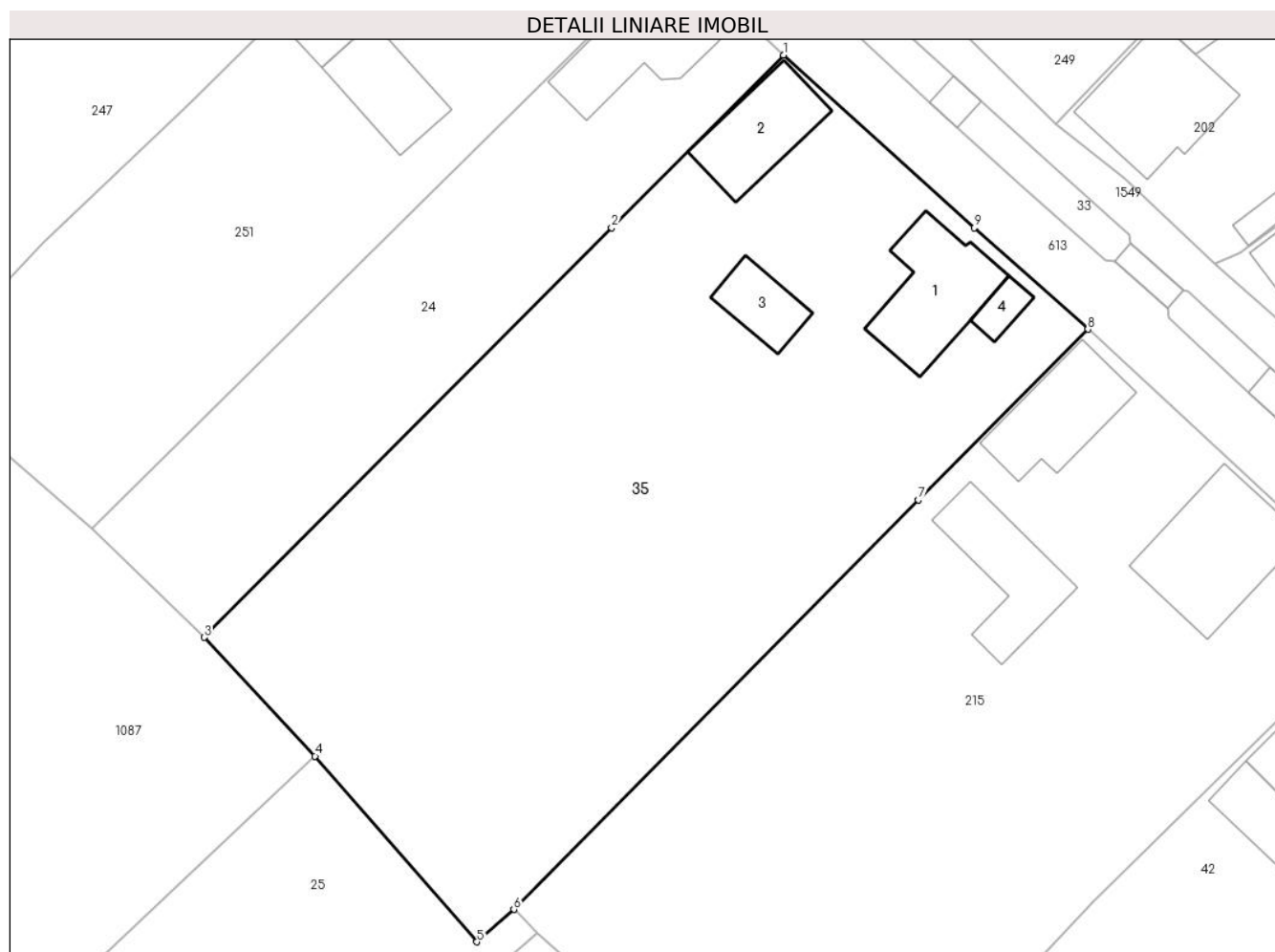
Inscrieri privind dezmembramintele dreptului de proprietate, drepturi reale de garanție și sarcini	Referințe
NU SUNT	

Anexa Nr. 1 La Partea I

Teren

Nr cadastral	Suprafața (mp)*	Observații / Referințe
61251	Din acte: 2.887 Masurata: 2.973	Imobilul de sub A1 ,se identifica in intregime cu imobilul inscris in C.F. nr.60808 UAT SARMIZEGETUSA (C.F. vechi nr. 304 BREAZOVA) si partial cu imob. inscris in C.F. 255 BREAZOVA ,nr. top. 103,105,107,111/3/2

* Suprafața este determinată în planul de proiecție Stereo 70.



Date referitoare la teren

Crt	Categorie folosință	Intravilan	Suprafața (mp)	Tarla	Parcelă	Nr. topo	Observații / Referințe
1	curți construcții	DA	847	7	135	-	
2	arabil	DA	2.126	7	137	-	

Date referitoare la construcții

Crt	Număr	Destinație construcție	Supraf. (mp)	Situație juridică	Observații / Referințe
A1.1	61251-C1	construcții de locuințe	99	Cu acte	Nr. niveluri:1; S. construita la sol:99 mp; S. construita desfasurata:99 mp; CASA DE LOCUIT,P.ANUL CONSTRUIRII:1970,SUPRAFATA DESFASURATA:99mp.
A1.2	61251-C2	construcții anexa	79	Cu acte	Nr. niveluri:1; S. construita la sol:79 mp; S. construita desfasurata:79 mp; BUCATARIE DE VARA,P.ANUL CONSTRUIRII:1960,SUPRAFATA DESFASURATA:79mp.
A1.3	61251-C3	construcții anexa	41	Cu acte	Nr. niveluri:1; S. construita la sol:41 mp; S. construita desfasurata:41 mp; GRAJD+SURA , P.ANUL CONSTRUIRII:1962,SUPRAFATA DESFASURATA:41mp.
A1.4	61251-C4	construcții anexa	17	Cu acte	Nr. niveluri:1; S. construita la sol:17 mp; S. construita desfasurata:17 mp; GARAJ ,P.ANUL CONSTRUIRII:1981,SUPRAFATA DESFASURATA:17mp.

Lungime Segmente

1) Valorile lungimilor segmentelor sunt obținute din proiecție în plan.

Punct început	X / Y	Punct sfârșit	X / Y	Lungime segment (** (m)
1	328.116,382 450.166,718	2	328.100,448 450.150,695	22.597
2	328.100,448 450.150,695	3	328.062,627 450.112,66	53.639
3	328.062,627 450.112,66	4	328.072,898 450.101,634	15.069
4	328.072,898 450.101,634	5	328.087,935 450.084,385	22.883
5	328.087,935 450.084,385	6	328.091,365 450.087,387	4.558
6	328.091,365 450.087,387	7	328.128,908 450.125,407	53.432
7	328.128,908 450.125,407	8	328.144,655 450.141,254	22.34
8	328.144,655 450.141,254	9	328.134,086 450.150,664	14.151
9	328.134,086 450.150,664	1	328.116,382 450.166,718	23.899

** Lungimile segmentelor sunt determinate în planul de proiecție Stereo 70 și sunt rotunjite la 1 milimetru.

*** Distanța dintre puncte este formată din segmente cumulate ce sunt mai mici decât valoarea 1 milimetru.

**DATE DESPRE IMOBILUL NR. 36**

Oficiul de Cadastru și Publicitate Imobiliară HUNEDOARA
Biroul de Cadastru și Publicitate Imobiliară Hateg

A. Partea I. Descrierea imobilului

TEREN Intravilan

Adresa: Loc. Breazova, Jud. Hunedoara

Nr. Crt	Nr cadastral Nr. topografic	Suprafața* (mp)	Observații / Referințe
A1		Din acte: 2.090 Masurata: 1.911	Sector cadastral:13 Teren imprejmuit;

B. Partea II. Proprietari și acte

Inscrieri privitoare la dreptul de proprietate și alte drepturi reale		Referințe
1 / 08/06/2023		
Act Administrativ nr. 5967/16, din 13/01/1994 emis de CJPSDPAT HUNEDOARA;		
B1	Intabulare, drept de PROPRIETATE, dobandit prin Reconstituire, cota actuala 1/1 1) DUMBRAVĂ ANA	A1

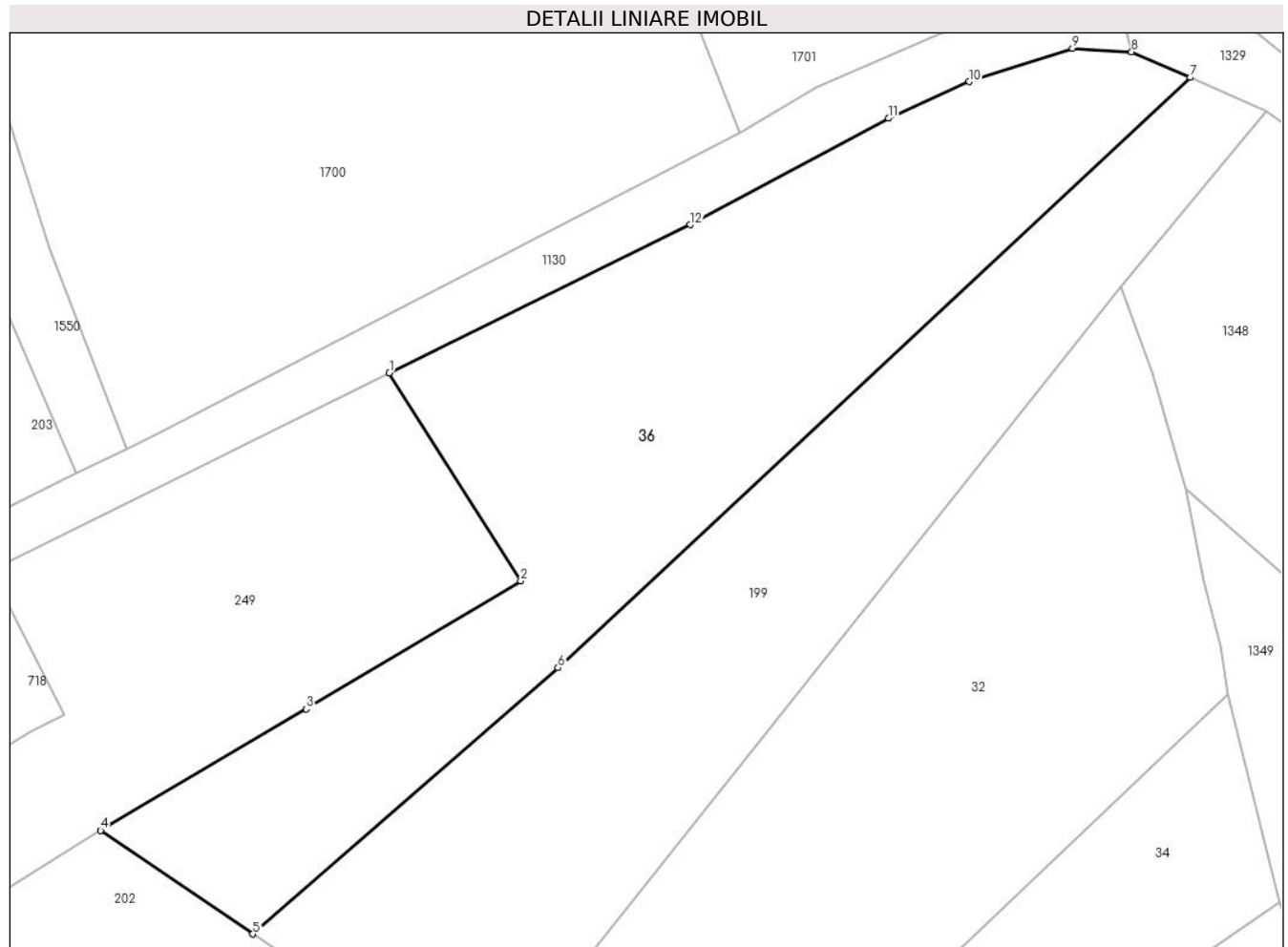
C. Partea III. SARCINI .

Inscrieri privind dezmembramintele dreptului de proprietate, drepturi reale de garanție și sarcini	Referințe
NU SUNT	

Anexa Nr. 1 La Partea I**Teren**

Nr cadastral	Suprafața (mp)*	Observații / Referințe
	Din acte: 2.090 Masurata: 1.911	

* Suprafața este determinată în planul de proiecție Stereo 70.

**Date referitoare la teren**

Crt	Categorie folosință	Intravilan	Suprafața (mp)	Tarla	Parcelă	Nr. topo	Observații / Referințe
1	arabil	DA	565	6	102	-	
2	faneata	DA	877	6	103	-	
3	arabil	DA	469	6	104	-	

Lungime Segmente

1) Valorile lungimilor segmentelor sunt obținute din proiecție în plan.

Punct început	X / Y	Punct sfârșit	X / Y	Lungime segment (** (m)
1	328.237,728 450.252,475	2	328.249,578 450.233,73	22.177
2	328.249,578 450.233,73	3	328.230,257 450.222,166	22.517
3	328.230,257 450.222,166	4	328.211,703 450.211,226	21.539

Punct început	X / Y	Punct sfârşit	X / Y	Lungime segment (** (m)
4	328.211,703 450.211,226	5	328.225,422 450.201,877	16.602
5	328.225,422 450.201,877	6	328.252,944 450.225,881	36.519
6	328.252,944 450.225,881	7	328.309,951 450.279,128	78.007
7	328.309,951 450.279,128	8	328.304,663 450.281,434	5.769
8	328.304,663 450.281,434	9	328.299,339 450.281,76	5.334
9	328.299,339 450.281,76	10	328.290,012 450.278,748	9.801
10	328.290,012 450.278,748	11	328.282,731 450.275,448	7.994
11	328.282,731 450.275,448	12	328.264,864 450.265,851	20.281
12	328.264,864 450.265,851	1	328.237,728 450.252,475	30.254

** Lungimile segmentelor sunt determinate în planul de proiecție Stereo 70 și sunt rotunjite la 1 milimetru.

*** Distanța dintre puncte este formată din segmente cumulate ce sunt mai mici decât valoarea 1 milimetru.

**DATE DESPRE IMOBILUL NR. 37**

Oficiul de Cadastru și Publicitate Imobiliară HUNEDOARA
Biroul de Cadastru și Publicitate Imobiliară Hateg

A. Partea I. Descrierea imobilului

TEREN Intravilan

Adresa: Loc. Breazova, Jud. Hunedoara

Nr. Crt	Nr cadastral Nr. topografic	Suprafața* (mp)	Observații / Referințe
A1	60871	6.209	Sector cadastral:13 Teren neimprejmuit;

B. Partea II. Proprietari și acte

Inscrieri privitoare la dreptul de proprietate și alte drepturi reale	Referințe
28292 / 20/10/2017	
Act Administrativ nr. 48/2016, din 30/09/2016 emis de CONSILIUL LOCAL AL COMUNEI SARMIZEGETUSA;	
B1	Intabulare, drept de PROPRIETATE, dobandit prin Conventie, cota actuala 1/1
	1) COMUNA SARMIZEGETUSA DOMENIUL PUBLIC, CIF:4633293

C. Partea III. SARCINI .

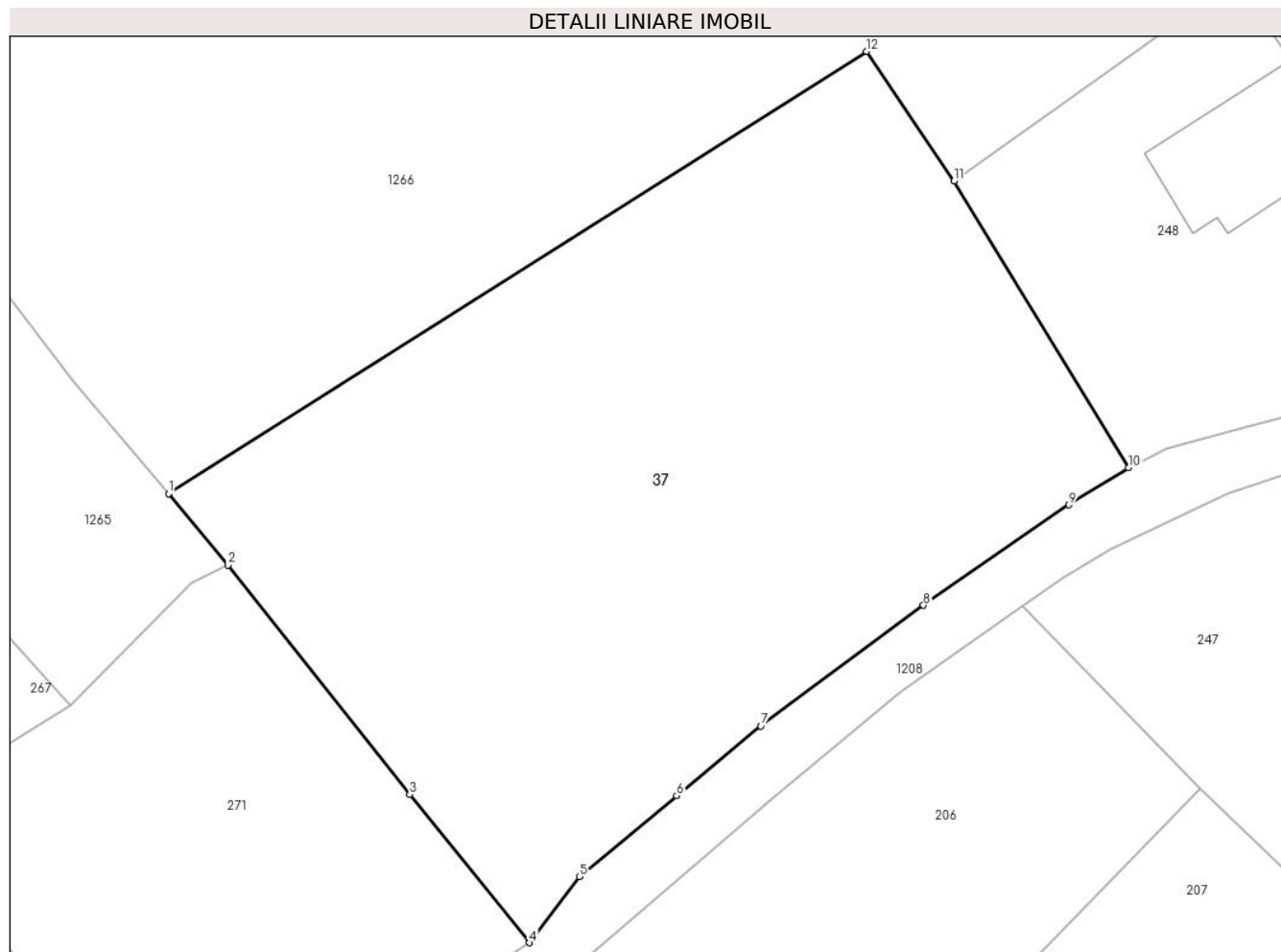
Inscrieri privind dezmembramintele dreptului de proprietate, drepturi reale de garanție și sarcini	Referințe
NU SUNT	

Anexa Nr. 1 La Partea I

Teren

Nr cadastral	Suprafața (mp)*	Observații / Referințe
60871	6.209	

* Suprafața este determinată în planul de proiecție Stereo 70.



Date referitoare la teren

Crt	Categorie folosință	Intravilan	Suprafața (mp)	Tarla	Parcelă	Nr. topo	Observații / Referințe
1	curți constructii	DA	6.209	-	-	-	

Lungime Segmente

1) Valorile lungimilor segmentelor sunt obținute din proiecție în plan.

Punct început	X / Y	Punct sfârșit	X / Y	Lungime segment (** (m)
1	327.891,864 450.190,888	2	327.899,196 450.182,092	11.451
2	327.899,196 450.182,092	3	327.921,53 450.153,924	35.948
3	327.921,53 450.153,924	4	327.936,254 450.135,697	23.431
4	327.936,254 450.135,697	5	327.942,434 450.143,809	10.198
5	327.942,434 450.143,809	6	327.954,348 450.153,765	15.526

Punct început	X / Y	Punct sfârşit	X / Y	Lungime segment (** (m)
6	327.954,348 450.153,765	7	327.964,719 450.162,325	13.447
7	327.964,719 450.162,325	8	327.984,721 450.177,156	24.901
8	327.984,721 450.177,156	9	328.002,626 450.189,491	21.743
9	328.002,626 450.189,491	10	328.009,983 450.194,044	8.652
10	328.009,983 450.194,044	11	327.988,495 450.229,283	41.274
11	327.988,495 450.229,283	12	327.977,736 450.245,201	19.213
12	327.977,736 450.245,201	1	327.891,864 450.190,888	101.607

** Lungimile segmentelor sunt determinate în planul de proiecție Stereo 70 și sunt rotunjite la 1 milimetru.

*** Distanța dintre puncte este formată din segmente cumulate ce sunt mai mici decât valoarea 1 milimetru.

**DATE DESPRE IMOBILUL NR. 38**

Oficiul de Cadastru și Publicitate Imobiliară HUNEDOARA
Biroul de Cadastru și Publicitate Imobiliară Hateg

A. Partea I. Descrierea imobilului

TEREN Intravilan

Adresa: Loc. Breazova, Jud. Hunedoara

Nr. Crt	Nr cadastral Nr. topografic	Suprafața* (mp)	Observații / Referințe
A1	61208	2.150	Sector cadastral:13 Teren imprejmuit; se identifica partial cu imobilul de sub A+1 din CF 147 Breazova,nr. topo. 128, portiunea de proprietate de sub B9,iar diferenta de teren nu se poate identifica.

B. Partea II. Proprietari și acte

Inscrieri privitoare la dreptul de proprietate și alte drepturi reale		Referințe
16555 / 08/06/2018		
Act Administrativ nr. 5967/44, din 13/01/1994 emis de Comisia Judeteana Hunedoara;		
B1	Intabulare, drept de PROPRIETATE, dobandit prin Reconstituire, cota actuala 1/1 1) ȘTEFANESC MARIA DEFUNCT:Da	A1

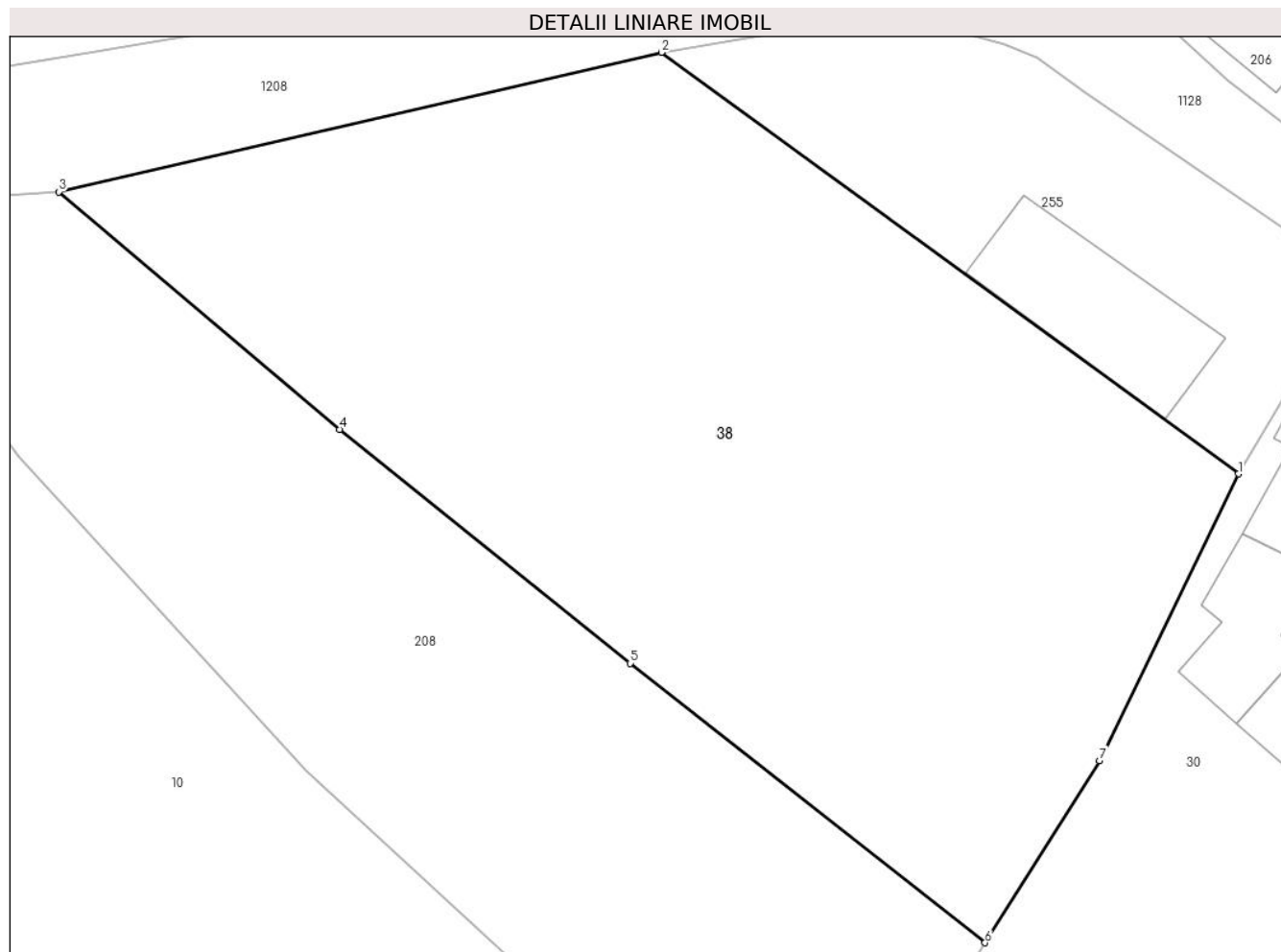
C. Partea III. SARCINI .

Inscrieri privind dezmembramintele dreptului de proprietate, drepturi reale de garanție și sarcini	Referințe
NU SUNT	

Anexa Nr. 1 La Partea I**Teren**

Nr cadastral	Suprafața (mp)*	Observații / Referințe
61208	2.150	se identifica partial cu imobilul de sub A+1 din CF 147 Breazova,nr. topo. 128, portiunea de proprietate de sub B9,iar diferenta de teren nu se poate identifica.

* Suprafața este determinată în planul de proiecție Stereo 70.

**Date referitoare la teren**

Crt	Categorie folosință	Intra vilan	Suprafața (mp)	Tarla	Parcelă	Nr. topo	Observații / Referințe
1	faneata	DA	1.430	8	213	-	
2	arabil	DA	720	8	214	-	

Lungime Segmente

1) Valorile lungimilor segmentelor sunt obținute din proiecție în plan.

Punct început	X / Y	Punct sfârșit	X / Y	Lungime segment (** (m)
1	327.939,02 450.090,704	2	327.900,753 450.118,654	47.387
2	327.900,753 450.118,654	3	327.860,794 450.109,405	41.015
3	327.860,794 450.109,405	4	327.879,397 450.093,649	24.379
4	327.879,397 450.093,649	5	327.898,671 450.078,141	24.738

Punct început	X / Y	Punct sfârșit	X / Y	Lungime segment (** (m)
5	327.898,671 450.078,141	6	327.922,216 450.059,606	29.965
6	327.922,216 450.059,606	7	327.929,804 450.071,689	14.268
7	327.929,804 450.071,689	1	327.939,02 450.090,704	21.131

** Lungimile segmentelor sunt determinate în planul de proiecție Stereo 70 și sunt rotunjite la 1 milimetru.

*** Distanța dintre puncte este formată din segmente cumulate ce sunt mai mici decât valoarea 1 milimetru.

**DATE DESPRE IMOBILUL NR. 39**

Oficiul de Cadastru și Publicitate Imobiliară HUNEDOARA
Biroul de Cadastru și Publicitate Imobiliară Hateg

A. Partea I. Descrierea imobilului

TEREN Intravilan

Adresa: Loc. Breazova, Jud. Hunedoara

Nr. Crt	Nr cadastral Nr. topografic	Suprafața* (mp)	Observații / Referințe
A1		350	Sector cadastral:13 Teren neimprejmuit;

B. Partea II. Proprietari și acte

Inscrieri privitoare la dreptul de proprietate și alte drepturi reale	Referințe
1 / 08/06/2023	
Act Administrativ nr. 5967/18, din 13/01/1994 emis de CJPSDPAT HUNEDOARA;	
B1	A1
Intabulare, drept de PROPRIETATE, dobandit prin Reconstituire, cota actuala 1/1	
1) ZEICONI VIZANTE DEFUNCT:Da	

C. Partea III. SARCINI .

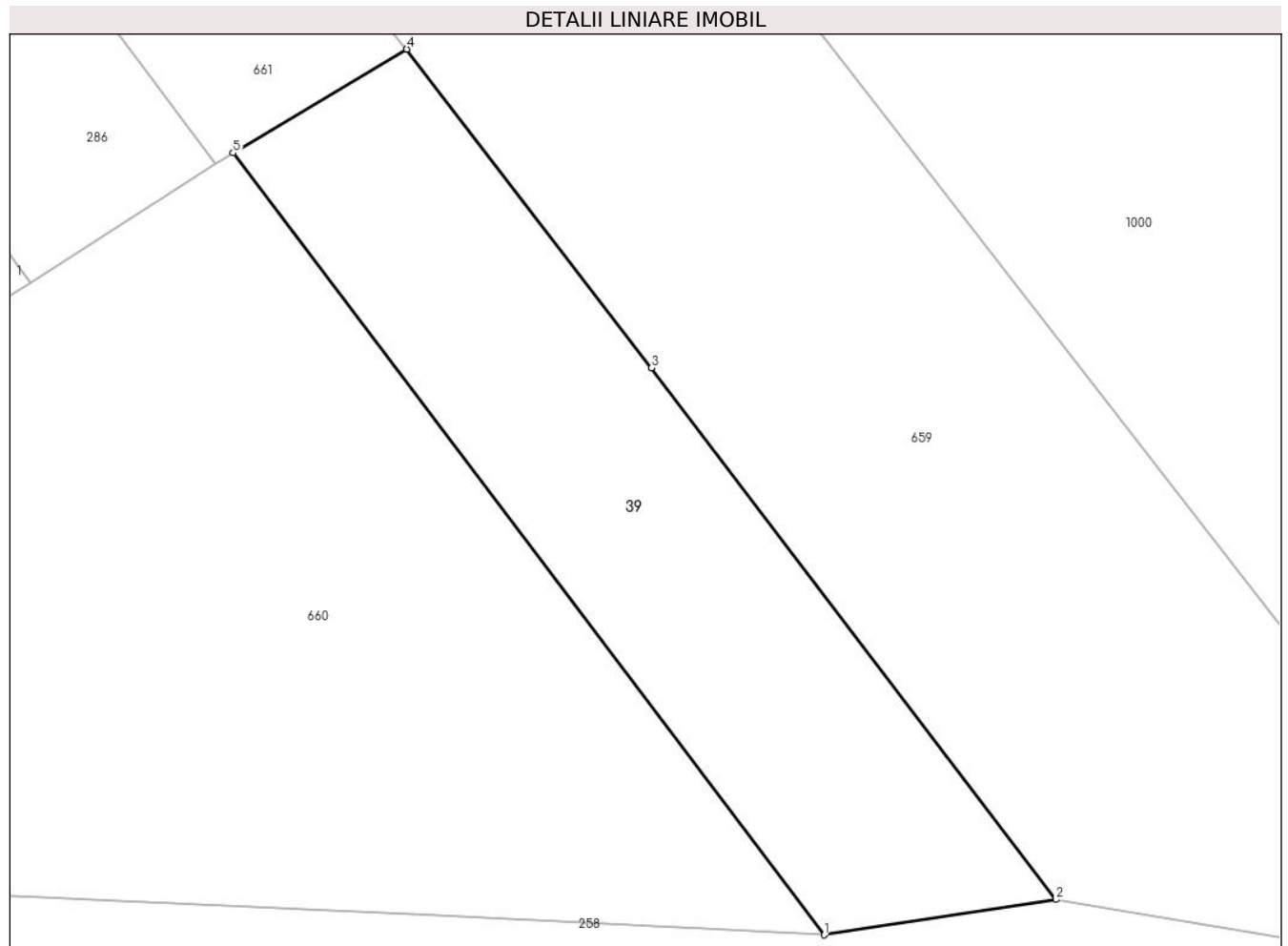
Inscrieri privind dezmembramintele dreptului de proprietate, drepturi reale de garanție și sarcini	Referințe
NU SUNT	

Anexa Nr. 1 La Partea I

Teren

Nr cadastral	Suprafața (mp)*	Observații / Referințe
	350	

* Suprafața este determinată în planul de proiecție Stereo 70.



Date referitoare la teren

Crt	Categorie folosință	Intravilan	Suprafața (mp)	Tarla	Parcelă	Nr. topo	Observații / Referințe
1	faneata	DA	350	10	293	-	

Lungime Segmente

1) Valorile lungimilor segmentelor sunt obținute din proiecție în plan.

Punct început	X / Y	Punct sfârșit	X / Y	Lungime segment (** (m)
1	327.817,589 449.720,589	2	327.827,067 449.722,034	9.588
2	327.827,067 449.722,034	3	327.810,526 449.743,753	27.301
3	327.810,526 449.743,753	4	327.800,513 449.756,777	16.428
4	327.800,513 449.756,777	5	327.793,411 449.752,539	8.27
5	327.793,411 449.752,539	1	327.817,589 449.720,589	40.067

**** Lungimile segmentelor sunt determinate în planul de proiecție Stereo 70 și sunt rotunjite la 1 milimetru.**

***** Distanța dintre puncte este formată din segmente cumulate ce sunt mai mici decât valoarea 1 milimetru.**

**DATE DESPRE IMOBILUL NR. 40**

Oficiul de Cadastru și Publicitate Imobiliară HUNEDOARA
Biroul de Cadastru și Publicitate Imobiliară Hateg

A. Partea I. Descrierea imobilului

TEREN Extravilan

Adresa: Jud. Hunedoara

Nr. Crt	Nr cadastral Nr. topografic	Suprafața* (mp)	Observații / Referințe
A1		450	Sector cadastral:13 Teren neimprejmuit;

B. Partea II. Proprietari și acte

Inscrieri privitoare la dreptul de proprietate și alte drepturi reale	Referințe
1 / 08/06/2023	
Act Normativ nr. 7, din 13/03/1996 emis de Parlamentul României;	
B1	A1
Intabulare, drept de PROPRIETATE, dobandit prin Lege, cota actuala 1/1	
1) COMUNA SARMIZEGETUSA-REZERVA COMISIEI LOCALE DE FOND FUNCJAR, CIF:4633293	

C. Partea III. SARCINI .

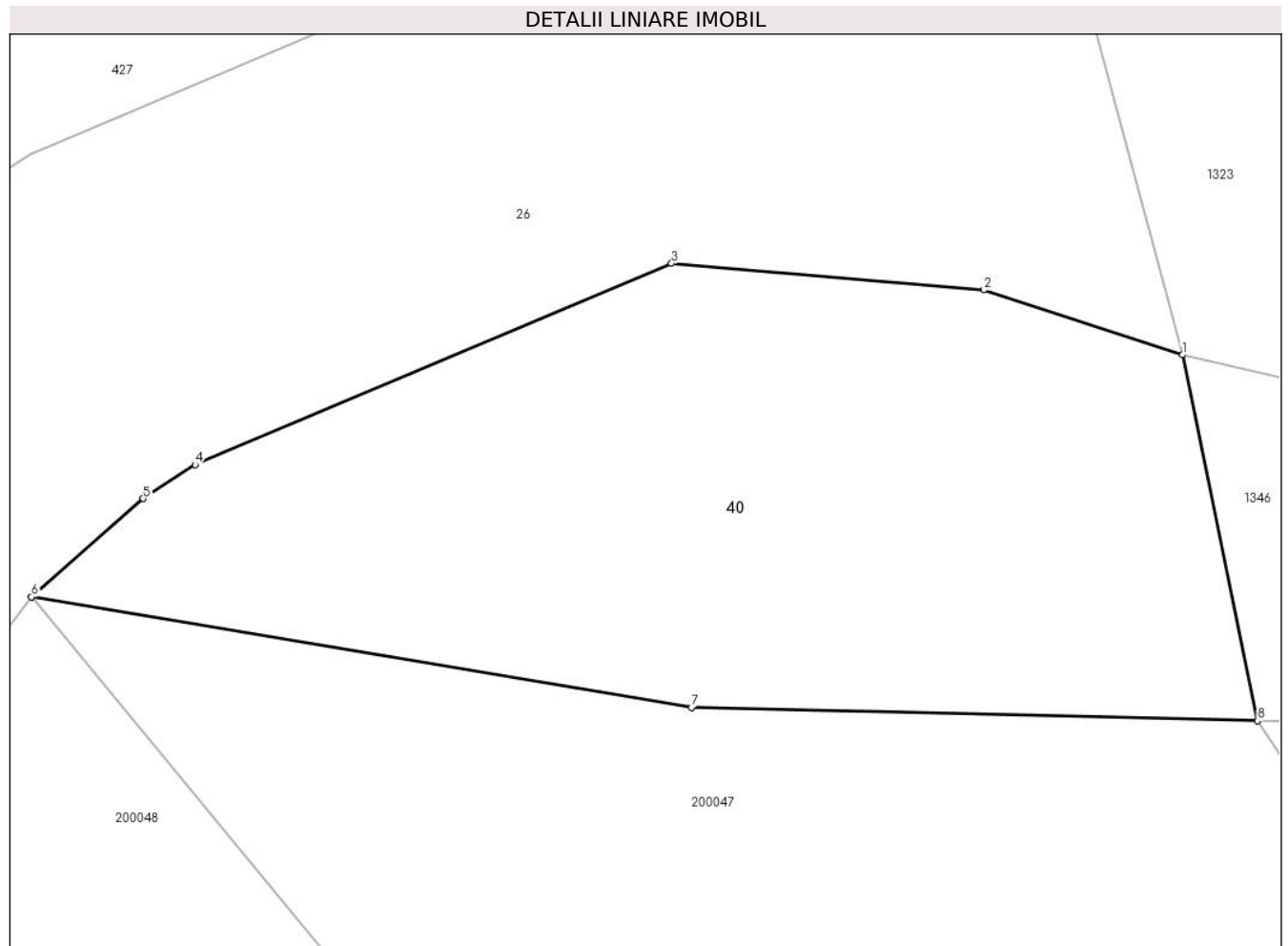
Inscrieri privind dezmembramintele dreptului de proprietate, drepturi reale de garanție și sarcini	Referințe
NU SUNT	

Anexa Nr. 1 La Partea I

Teren

Nr cadastral	Suprafața (mp)*	Observații / Referințe
	450	

* Suprafața este determinată în planul de proiecție Stereo 70.



Date referitoare la teren

Crt	Categorie folosință	Intravilan	Suprafața (mp)	Tarla	Parcelă	Nr. topo	Observații / Referințe
1	neproductiv	NU	450	-	-	-	

Lungime Segmente

1) Valorile lungimilor segmentelor sunt obținute din proiecție în plan.

Punct început	X / Y	Punct sfârșit	X / Y	Lungime segment (** (m)
1	328.334,157 450.152,756	2	328.327,358 450.154,975	7.152
2	328.327,358 450.154,975	3	328.316,648 450.155,88	10.748
3	328.316,648 450.155,88	4	328.300,329 450.148,993	17.713
4	328.300,329 450.148,993	5	328.298,556 450.147,836	2.117
5	328.298,556 450.147,836	6	328.294,723 450.144,475	5.098

Punct început	X / Y	Punct sfârşit	X / Y	Lungime segment (** (m)
6	328.294,723 450.144,475	7	328.317,341 450.140,696	22.932
7	328.317,341 450.140,696	8	328.336,724 450.140,241	19.388
8	328.336,724 450.140,241	1	328.334,157 450.152,756	12.776

** Lungimile segmentelor sunt determinate în planul de proiecţie Stereo 70 şi sunt rotunjite la 1 milimetru.

*** Distanţa dintre puncte este formată din segmente cumulate ce sunt mai mici decât valoarea 1 milimetru.

**DATE DESPRE IMOBILUL NR. 41**

Oficiul de Cadastru și Publicitate Imobiliară HUNEDOARA
Biroul de Cadastru și Publicitate Imobiliară Hateg

A. Partea I. Descrierea imobilului

TEREN Intravilan

Adresa: Loc. Breazova, Nr. 37, Jud. Hunedoara

Nr. Crt	Nr cadastral Nr. topografic	Suprafața* (mp)	Observații / Referințe
A1		Din acte: 1.947 Masurata: 2.200	Sector cadastral:13 Teren imprejmuit;

Construcții

Crt	Nr cadastral Nr. topografic	Adresa	Observații / Referințe
A1.1		Loc. Breazova, Nr. 37, Jud. Hunedoara	Nr. niveluri:2; S. construita la sol:88 mp; CASĂ DE LOCUIT
A1.2		Loc. Breazova, Nr. 37, Jud. Hunedoara	Nr. niveluri:1; S. construita la sol:42 mp; ANEXĂ
A1.3		Loc. Breazova, Nr. 37, Jud. Hunedoara	Nr. niveluri:1; S. construita la sol:92 mp; ANEXĂ
A1.4		Loc. Breazova, Nr. 37, Jud. Hunedoara	Nr. niveluri:1; S. construita la sol:27 mp; ANEXĂ

B. Partea II. Proprietari și acte

Inscrieri privitoare la dreptul de proprietate și alte drepturi reale		Referințe
1 / 20/06/2023		
Act Administrativ nr. 5967/6, din 13/01/1994 emis de CJPSDPAT HUNEDOARA;		
B1	Intabulare, drept de PROPRIETATE, dobandit prin Reconstituire, cota actuala 1/1 1) ZGÎRCEA ANA 2) ZGÎRCEA DAIAN	A1
Act Administrativ nr. 1295, din 15/06/2023 emis de PRIMĂRIA SARMIZEGETUSA;		
B2	Intabulare, drept de PROPRIETATE, dobandit prin Lege, cota actuala 1/1 1) ZGÎRCEA ANA 2) ZGÎRCEA DAIAN	A1.1, A1.2, A1.3, A1.4

C. Partea III. SARCINI .

Inscrieri privind dezmembramintele dreptului de proprietate, drepturi reale de garanție și sarcini	Referințe
NU SUNT	

Teren

Nr cadastral	Suprafața (mp)*	Observații / Referințe
	Din acte: 1.947 Masurata: 2.200	

* Suprafața este determinată în planul de proiecție Stereo 70.



Date referitoare la teren

Crt	Categorie folosință	Intravilan	Suprafața (mp)	Tarla	Parcelă	Nr. topo	Observații / Referințe
1	arabil	DA	138	10	256	-	
2	arabil	DA	1.377	10	290/4	-	
3	curți constructii	DA	685	10	257	-	

Date referitoare la construcții

Crt	Număr	Destinație construcție	Supraf. (mp)	Situație juridică	Observații / Referințe
A1.1		construcții de locuințe	88	Cu acte	Nr. niveluri:2; S. construita la sol:88 mp; CASA DE LOCUIT
A1.2		construcții anexa	42	Cu acte	Nr. niveluri:1; S. construita la sol:42 mp; ANEXĂ
A1.3		construcții anexa	92	Cu acte	Nr. niveluri:1; S. construita la sol:92 mp; ANEXĂ
A1.4		construcții anexa	27	Cu acte	Nr. niveluri:1; S. construita la sol:27 mp; ANEXĂ

Lungime Segmente

1) Valorile lungimilor segmentelor sunt obținute din proiecție în plan.

Punct început	X / Y	Punct sfârșit	X / Y	Lungime segment (** (m)
1	327.740,531 449.931,314	2	327.728,971 449.941,12	15.159
3	327.722,295 449.949,341	4	327.720,761 449.948,56	1.722
5	327.714,804 449.941,025	6	327.709,591 449.932,244	10.212
7	327.706,51 449.927,213	8	327.707,192 449.926,795	0.8
9	327.705,73 449.924,408	10	327.710,335 449.921,587	5.4
11	327.711,797 449.923,975	12	327.721,433 449.918,074	11.3
13	327.716,285 449.907,74	14	327.727,98 449.893,67	18.297
15	327.725,354 449.891,464	16	327.727,995 449.887,749	4.558
17	327.726,044 449.886,186	18	327.745,146 449.858,757	33.425
19	327.741,243 449.856,032	20	327.783,852 449.791,754	77.117
21	327.788,688 449.784,315	22	327.794,305 449.787,252	6.338
23	327.796,31 449.788,3	24	327.776,972 449.814,91	32.894
25	327.765,001 449.837,525	26	327.752,997 449.862,295	27.525
27	327.740,921 449.886,279	28	327.738,757 449.890,576	4.812
29	327.736,385 449.895,287	30	327.736,938 449.901,954	6.69
31	327.738,803 449.907,994	32	327.731,494 449.915,127	10.213

Punct început	X / Y	Punct sfârșit	X / Y	Lungime segment (** (m)
2	327.728,971 449.941,12	3	327.722,295 449.949,341	10.591
4	327.720,761 449.948,56	5	327.714,804 449.941,025	9.604
6	327.709,591 449.932,244	7	327.706,51 449.927,213	5.9
8	327.707,192 449.926,795	9	327.705,73 449.924,408	2.8
10	327.710,335 449.921,587	11	327.711,797 449.923,975	2.8
12	327.721,433 449.918,074	13	327.716,285 449.907,74	11.545
14	327.727,98 449.893,67	15	327.725,354 449.891,464	3.43
16	327.727,995 449.887,749	17	327.726,044 449.886,186	2.5
18	327.745,146 449.858,757	19	327.741,243 449.856,032	4.761
20	327.783,852 449.791,754	21	327.788,688 449.784,315	8.874
22	327.794,305 449.787,252	23	327.796,31 449.788,3	2.263
24	327.776,972 449.814,91	25	327.765,001 449.837,525	25.589
26	327.752,997 449.862,295	27	327.740,921 449.886,279	26.852
28	327.738,757 449.890,576	29	327.736,385 449.895,287	5.274
30	327.736,938 449.901,954	31	327.738,803 449.907,994	6.321
32	327.731,494 449.915,127	1	327.740,531 449.931,314	18.538

** Lungimile segmentelor sunt determinate în planul de proiecție Stereo 70 și sunt rotunjite la 1 milimetru.

*** Distanța dintre puncte este formată din segmente cumulate ce sunt mai mici decât valoarea 1 milimetru.

**DATE DESPRE IMOBILUL NR. 42**

Oficiul de Cadastru și Publicitate Imobiliară HUNEDOARA
Biroul de Cadastru și Publicitate Imobiliară Hateg

A. Partea I. Descrierea imobilului

TEREN Intravilan

Adresa: Loc. Breazova, Nr. 69, Jud. Hunedoara

Nr. Crt	Nr cadastral Nr. topografic	Suprafața* (mp)	Observații / Referințe
A1	61030	3.010	Sector cadastral:13 Teren imprejmuit; se identifica partial cu imobilul de sub A+9 din CF 255 Breazova,nr. topo. 103,105,107,111/3/2.

Construcții

Crt	Nr cadastral Nr. topografic	Adresa	Observații / Referințe
A1.1	61030-C1	Loc. Breazova, Nr. 69, Jud. Hunedoara	Nr. niveluri:1; S. construita la sol:101 mp; S. construita desfasurata:101 mp; Casa de locuit,regim P,edificata in anul 1975, construita din caramida, acoperis tigla.
A1.2	61030-C2	Loc. Breazova, Nr. 69, Jud. Hunedoara	Nr. niveluri:1; S. construita la sol:77 mp; S. construita desfasurata:77 mp; Sopron, edificata in anul 1975, construita din caramida, acoperis tigla.

B. Partea II. Proprietari și acte

Inscrieri privitoare la dreptul de proprietate și alte drepturi reale		Referințe
14205 / 25/05/2017		
Act Notarial nr. 935, din 24/05/2017 emis de Vasii MIHAELA-CAMELIA;		
B1	Intabulare, drept de PROPRIETATE, dobandit prin Conventie, cota actuala 1/1 1) IONESCU MARIANA-LUCREȚIA, necăsătorită,bun propriu	A1, A1.1, A1.2

C. Partea III. SARCINI

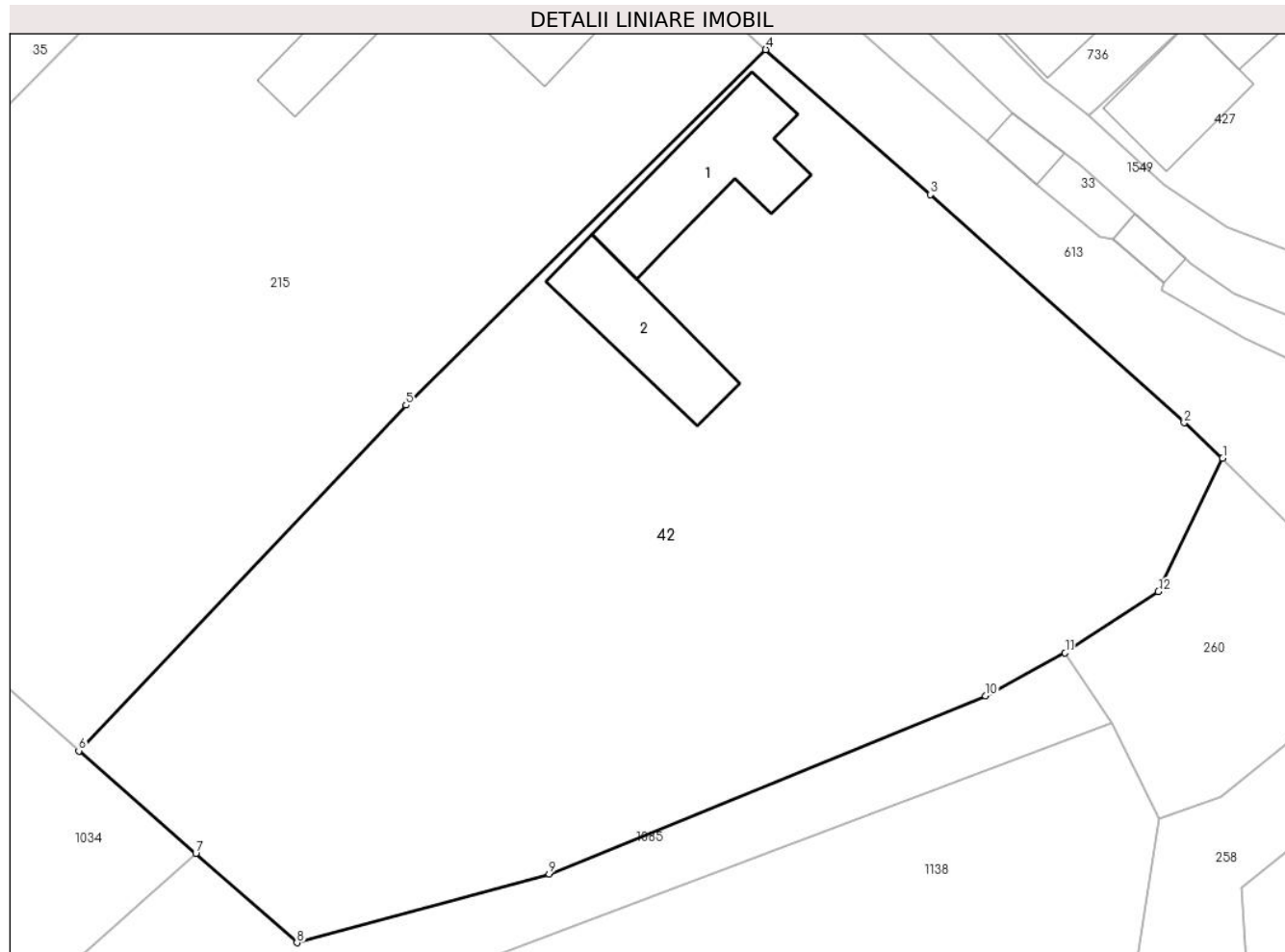
Inscrieri privind dezmembramintele dreptului de proprietate, drepturi reale de garanție și sarcini		Referințe
14205 / 25/05/2017		
Act Notarial nr. 935, din 24/05/2017 emis de Vasii MIHAELA-CAMELIA;		
C1	Intabulare, drept de UZUFRUCT VIAGER, dobandit prin Conventie, cota actuala 1/1, cota initiala 1/1 1) VÍRVONI MARIA	A1, A1.1, A1.2

Anexa Nr. 1 La Partea I

Teren

Nr cadastral	Suprafața (mp)*	Observații / Referințe
61030	3.010	se identifica partial cu imobilul de sub A+9 din CF 255 Breazova,nr. topo. 103,105,107,111/3/2.

* Suprafața este determinată în planul de proiecție Stereo 70.



Date referitoare la teren

Crt	Categorie folosință	Intra vilan	Suprafața (mp)	Tarla	Parcelă	Nr. topo	Observații / Referințe
1	curți constructii	DA	470	7	140	-	
2	arabil	DA	1.580	7	141	-	
3	faneata	DA	960	7	144	-	

Date referitoare la construcții

Crt	Număr	Destinație construcție	Supraf. (mp)	Situație juridică	Observații / Referințe
A1.1	61030-C1	construcții de locuințe	101	Cu acte	Nr. niveluri:1; S. construita la sol:101 mp; S. construita desfasurata:101 mp; Casa de locuit, regim P,edificata in anul 1975, construita din caramida, acoperis tigla.
A1.2	61030-C2	construcții anexa	77	Cu acte	Nr. niveluri:1; S. construita la sol:77 mp; S. construita desfasurata:77 mp; Sopron, edificata in anul 1975, construita din caramida, acoperis tigla.

Lungime Segmente

1) Valorile lungimilor segmentelor sunt obținute din proiecție în plan.

Punct început	X / Y	Punct sfârșit	X / Y	Lungime segment (** (m)
1	328.207,574 450.084,071	2	328.204,63 450.086,787	4.005
2	328.204,63 450.086,787	3	328.185,223 450.104,223	26.089
3	328.185,223 450.104,223	4	328.172,655 450.115,296	16.75
4	328.172,655 450.115,296	5	328.145,166 450.088,132	38.646
5	328.145,166 450.088,132	6	328.120,159 450.061,708	36.381
6	328.120,159 450.061,708	7	328.129,094 450.053,851	11.898
7	328.129,094 450.053,851	8	328.136,829 450.047,05	10.3
8	328.136,829 450.047,05	9	328.156,105 450.052,305	19.979
9	328.156,105 450.052,305	10	328.189,454 450.065,916	36.02
10	328.189,454 450.065,916	11	328.195,534 450.069,2	6.91
11	328.195,534 450.069,2	12	328.202,66 450.073,872	8.521
12	328.202,66 450.073,872	1	328.207,574 450.084,071	11.321

** Lungimile segmentelor sunt determinate în planul de proiecție Stereo 70 și sunt rotunjite la 1 milimetru.

*** Distanța dintre puncte este formată din segmente cumulate ce sunt mai mici decât valoarea 1 milimetru.

**DATE DESPRE IMOBILUL NR. 43**

Oficiul de Cadastru și Publicitate Imobiliară HUNEDOARA
Biroul de Cadastru și Publicitate Imobiliară Hateg

A. Partea I. Descrierea imobilului

TEREN Extravilan

Adresa: Jud. Hunedoara

Nr. Crt	Nr cadastral Nr. topografic	Suprafața* (mp)	Observații / Referințe
A1		1.600	Sector cadastral:13 Teren neimprejmuit;

B. Partea II. Proprietari și acte

Inscrieri privitoare la dreptul de proprietate și alte drepturi reale		Referințe
1 / 08/06/2023		
Act Administrativ nr. 5967/25, din 13/01/1994 emis de CJPSDPAT HUNEDOARA;		
B1	Intabulare, drept de PROPRIETATE, dobandit prin Reconstituire, cota actuala 1/1 1) JURJESC ORTENSIA	A1

C. Partea III. SARCINI .

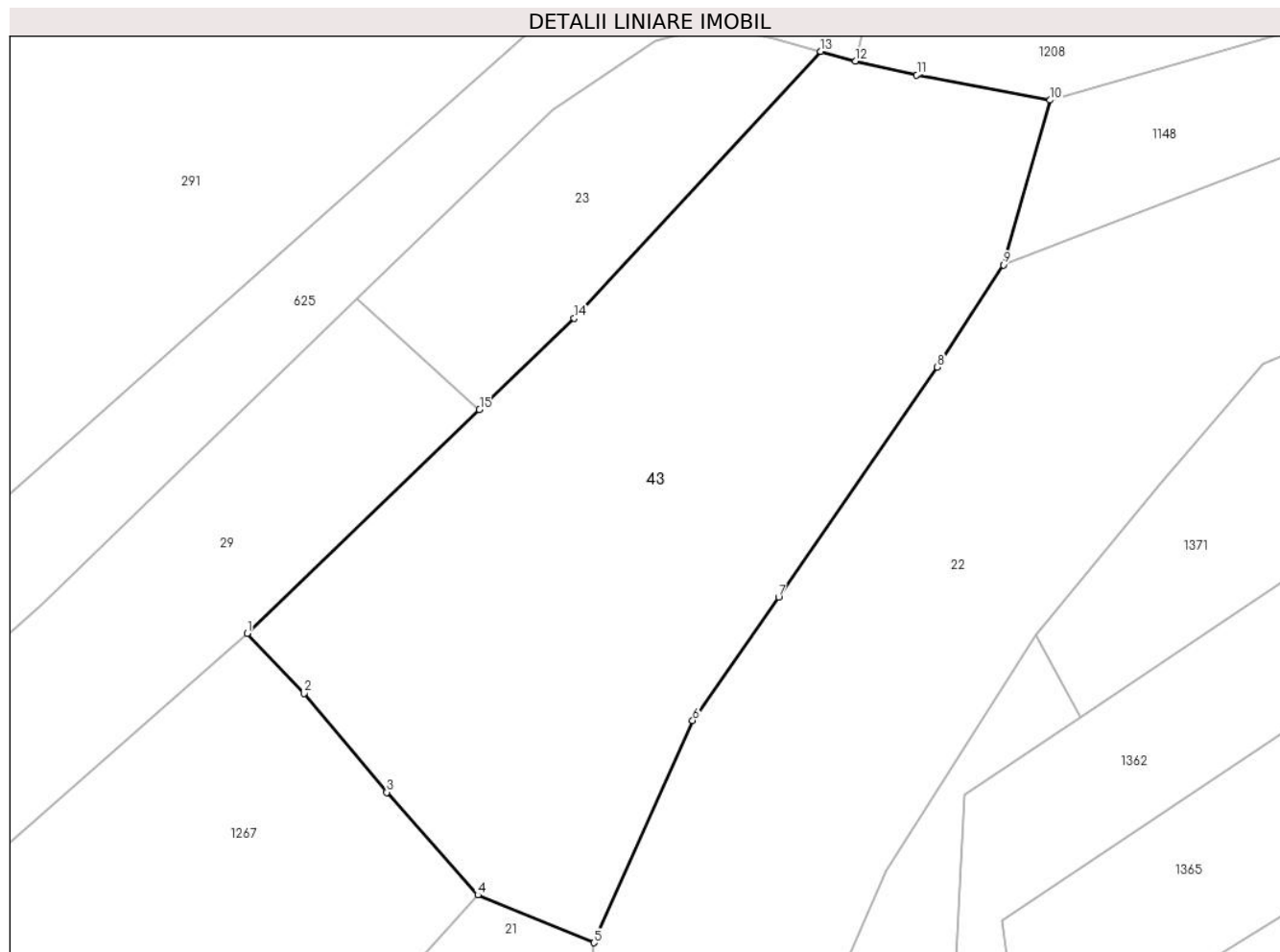
Inscrieri privind dezmembramintele dreptului de proprietate, drepturi reale de garanție și sarcini	Referințe
NU SUNT	

Anexa Nr. 1 La Partea I

Teren

Nr cadastral	Suprafața (mp)*	Observații / Referințe
	1.600	

* Suprafața este determinată în planul de proiecție Stereo 70.



Date referitoare la teren

Crt	Categorie folosință	Intravilan	Suprafața (mp)	Tarla	Parcelă	Nr. topo	Observații / Referințe
1	faneata	NU	400	34	381/1	-	
2	arabil	NU	1.200	34	381/2	-	

Lungime Segmente

1) Valorile lungimilor segmentelor sunt obținute din proiecție în plan.

Punct început	X / Y	Punct sfârșit	X / Y	Lungime segment (** (m)
1	327.483,431 449.797,723	2	327.487,531 449.793,397	5.96
2	327.487,531 449.793,397	3	327.493,492 449.786,273	9.289
3	327.493,492 449.786,273	4	327.500,063 449.778,885	9.887
4	327.500,063 449.778,885	5	327.508,433 449.775,447	9.049

Punct început	X / Y	Punct sfârșit	X / Y	Lungime segment (** (m)
5	327.508,433 449.775,447	6	327.515,546 449.791,452	17.514
6	327.515,546 449.791,452	7	327.521,741 449.800,337	10.831
7	327.521,741 449.800,337	8	327.533,18 449.816,892	20.123
8	327.533,18 449.816,892	9	327.537,932 449.824,248	8.757
9	327.537,932 449.824,248	10	327.541,311 449.836,106	12.33
10	327.541,311 449.836,106	11	327.531,7 449.837,919	9.781
11	327.531,7 449.837,919	12	327.527,273 449.838,921	4.539
12	327.527,273 449.838,921	13	327.524,769 449.839,613	2.598
13	327.524,769 449.839,613	14	327.507,011 449.820,399	26.163
14	327.507,011 449.820,399	15	327.500,177 449.813,827	9.481
15	327.500,177 449.813,827	1	327.483,431 449.797,723	23.233

** Lungimile segmentelor sunt determinate în planul de proiecție Stereo 70 și sunt rotunjite la 1 milimetru.

*** Distanța dintre puncte este formată din segmente cumulate ce sunt mai mici decât valoarea 1 milimetru.

**DATE DESPRE IMOBILUL NR. 45**

Oficiul de Cadastru și Publicitate Imobiliară HUNEDOARA
Biroul de Cadastru și Publicitate Imobiliară Hateg

A. Partea I. Descrierea imobilului

TEREN Intravilan

Adresa: Loc. Breazova, Nr. 49, Jud. Hunedoara

Nr. Crt	Nr cadastral Nr. topografic	Suprafața* (mp)	Observații / Referințe
A1	61226	Din acte: 1.925 Masurata: 2.140	Sector cadastral:13 Teren imprejmuit; Se identifica cu imobilele de sub A+1,2 din CF 235 Breazova,nr. topo. 100/2, 95/2,iar diferenta de teren nu se poate identifica.Totodata cartea funciara nr. 235 Breazova SE SISTEAZA.

Construcții

Crt	Nr cadastral Nr. topografic	Adresa	Observații / Referințe
A1.1	61226-C1	Loc. Breazova, Nr. 49, Jud. Hunedoara	Nr. niveluri:1; S. construita la sol:161 mp; S. construita desfasurata:161 mp; CASA DE LOCUIT CONSTRUITA DIN CARAMIDA CU TIGLA NIVEL DE INALTIME P,SUPRAFATA DESFASURATA 161mp,EDIFICATA IN ANUL 1963,
A1.2	61226-C2	Loc. Breazova, Nr. 49, Jud. Hunedoara	Nr. niveluri:1; S. construita la sol:93 mp; S. construita desfasurata:93 mp; ANEXA GOSPODAREASCA (GRAJD +SURA) CONSTRUITA DIN CARAMIDA CU TIGLA NIVEL DE INALTIME P,SUPRAFATA DESFASURATA 93mp,EDIFICATA IN ANUL 1995,

B. Partea II. Proprietari și acte

Inscrieri privitoare la dreptul de proprietate și alte drepturi reale		Referințe
27225 / 15/10/2018		
Act Notarial nr. 80, din 09/07/2018 emis de BNP LUPULESCU- CATALIN MARIUS;		
B2	Intabulare, drept de PROPRIETATE, dobandit prin Succesiune, cota actuala 1/1 1) HORDILĂ MIRCEA	A1
Act Administrativ nr. 2191, din 11/10/2018 emis de PRIMARIA SARMIZEGETUSA (act administrativ nr 63 din 10.10.2018, emis de PRIMARIA SARMIZEGETUSA);		
B2	Intabulare, drept de PROPRIETATE, dobandit prin Conventie, cota actuala 1/1 1) HORDILĂ MIRCEA.., și soția 2) HORDILĂ GEORGETA-LAURA	A1.1
Act Administrativ nr. 2191, din 11/10/2011 emis de PRIMARIA SARMIZEGETUSA (act administrativ nr 63 din 10.10.2018, emis de PRIMARIA SARMIZEGETUSA);		
B3	Intabulare, drept de PROPRIETATE, dobandit prin Construire, cota actuala 1/1 1) HORDILĂ MIRCEA....., și soția 2) HORDILĂ GEORGETA-LAURA.....	A1.2

C. Partea III. SARCINI .

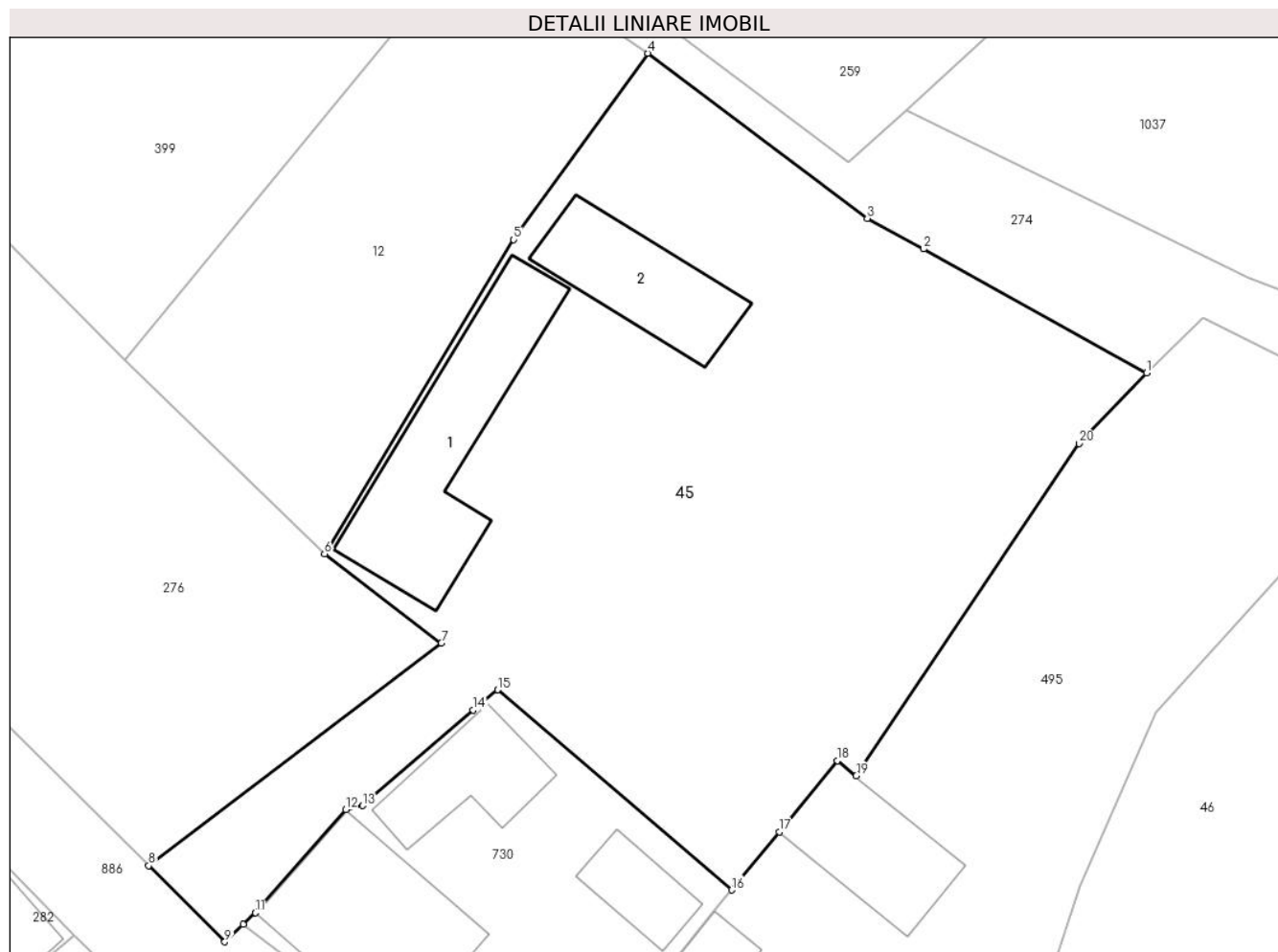
Inscrieri privind dezmembramintele dreptului de proprietate, drepturi reale de garanție și sarcini	Referințe
NU SUNT	

Anexa Nr. 1 La Partea I

Teren

Nr cadastral	Suprafața (mp)*	Observații / Referințe
61226	Din acte: 1.925 Masurata: 2.140	Se identifica cu imobilele de sub A+1,2 din CF 235 Breazova,nr. topo. 100/2,95/2,iar diferenta de teren nu se poate identifica.Totodata cartea funciara nr. 235 Breazova SE SISTEAZA.

* Suprafața este determinată in planul de proiecție Stereo 70.



Date referitoare la teren

Crt	Categorie folosință	Intravilan	Suprafața (mp)	Tarla	Parcelă	Nr. topo	Observații / Referințe
1	curti constructii	DA	826	9	239	-	
2	arabil	DA	1.314	9	242	-	

Date referitoare la construcții

Crt	Număr	Destinație construcție	Supraf. (mp)	Situație juridică	Observații / Referințe
A1.1	61226-C1	construcții de locuințe	161	Cu acte	Nr. niveluri:1; S. construita la sol:161 mp; S. construita desfasurata:161 mp; CASA DE LOUIT CONSTRUITA DIN CARAMIDA CU TIGLA NIVEL DE INALTIME P,SUPRAFATA DESFASURATA 161mp,EDIFICATA IN ANUL 1963,
A1.2	61226-C2	construcții anexa	93	Cu acte	Nr. niveluri:1; S. construita la sol:93 mp; S. construita desfasurata:93 mp; ANEXA GOSPODAREASCA (GRAJD +SURA) CONSTRUITA DIN CARAMIDA CU TIGLA NIVEL DE INALTIME P,SUPRAFATA DESFASURATA 93mp,EDIFICATA IN ANUL 1995,

Lungime Segmente

1) Valorile lungimilor segmentelor sunt obținute din proiecție în plan.

Punct început	X / Y	Punct sfârșit	X / Y	Lungime segment (** (m)
1	327.865,054 449.939,228	2	327.848,353 449.948,499	19.102
2	327.848,353 449.948,499	3	327.844,137 449.950,788	4.797
3	327.844,137 449.950,788	4	327.827,7 449.963,158	20.572
4	327.827,7 449.963,158	5	327.817,666 449.949,194	17.195
5	327.817,666 449.949,194	6	327.803,505 449.925,663	27.463
6	327.803,505 449.925,663	7	327.812,249 449.918,993	10.998
7	327.812,249 449.918,993	8	327.790,336 449.902,321	27.534
8	327.790,336 449.902,321	9	327.796,039 449.896,612	8.07
9	327.796,039 449.896,612	10	327.797,435 449.897,935	1.923
10	327.797,435 449.897,935	11	327.798,336 449.898,79	1.242
11	327.798,336 449.898,79	12	327.805,108 449.906,508	10.268
12	327.805,108 449.906,508	13	327.806,35 449.906,813	1.279
13	327.806,35 449.906,813	14	327.814,641 449.913,965	10.95
14	327.814,641 449.913,965	15	327.816,465 449.915,485	2.374
15	327.816,465 449.915,485	16	327.833,997 449.900,495	23.067
16	327.833,997 449.900,495	17	327.837,553 449.904,845	5.619
17	327.837,553 449.904,845	18	327.841,908 449.910,172	6.881
18	327.841,908 449.910,172	19	327.843,309 449.909,041	1.801
19	327.843,309 449.909,041	20	327.859,987 449.933,928	29.959
20	327.859,987 449.933,928	1	327.865,054 449.939,228	7.332

** Lungimile segmentelor sunt determinate în planul de proiecție Stereo 70 și sunt rotunjite la 1 milimetru.

*** Distanța dintre puncte este formată din segmente cumulate ce sunt mai mici decât valoarea 1 milimetru.

**DATE DESPRE IMOBILUL NR. 46**

Oficiul de Cadastru și Publicitate Imobiliară HUNEDOARA
Biroul de Cadastru și Publicitate Imobiliară Hateg

A. Partea I. Descrierea imobilului

TEREN Intravilan

Adresa: Loc. Breazova, Jud. Hunedoara

Nr. Crt	Nr cadastral Nr. topografic	Suprafața* (mp)	Observații / Referințe
A1	63083	Din acte: 1.520 Masurata: 1.626	Sector cadastral:13 Teren imprejmuit; se identifica partial(S=1158 mp) cu nr. topografic 89 din CF 311 Breazova, proprietatea de sub B1,B2,B4, iar diferenta de suprafata de 362 mp nu se identifica cu nr. topografic si nu este inscrisa in cartea funciara asa cum rezulta din memoriul tehnic.

Construcții

Crt	Nr cadastral Nr. topografic	Adresa	Observații / Referințe
A1.1	63083-C1	Loc. Breazova, Jud. Hunedoara	Nr. niveluri:2; S. construita la sol:86 mp; S. construita desfasurata:172 mp; Casa de locuit D+P. Anul construirii 1989. Suprafata desfasurata: 172mp.

B. Partea II. Proprietari și acte

Inscrieri privitoare la dreptul de proprietate și alte drepturi reale		Referințe
1 / 02/11/2020		
Act Normativ nr. 7, din 13/03/1996 emis de Parlamentul României;		
B1	Intabulare, drept de PROPRIETATE, dobandit prin Lege, cota actuala 1/1 1) NEIDENTIFICAT NEIDENTIFICAT	A1
30137 / 02/11/2020		
Act Notarial nr. 1904, din 28/10/2020 emis de BIN Baiesan Gabriela (act administrativ nr 29275 din 20.10.2020, emis de BCPI Hateg-DOSAR CADASTRU;act administrativ nr Certificat de atestare fiscala nr. 152 din 26.10.2020, emis de Primaria Sarmizegetusa;act administrativ nr 2542 din 26.10.2020, emis de Primaria);		
B2	In baza art. 41, alin.(8) din Legea nr. 7/1996 se noteaza posesia in favoarea titularului 1) CIOROGARIU FLORIN	A1
Act Notarial nr. 1904, din 28/10/2020 emis de BIN Baiesan Gabriela (act administrativ nr 29275 din 20.10.2020, emis de BCPI Hateg-DOSAR CADASTRU;act administrativ nr Certificat de atestare fiscala nr. 152 din 26.10.2020, emis de Primaria Sarmizegetusa;act administrativ nr 2542 din 26.10.2020, emis de Primaria Sarmizegetusa;act administrativ nr 2541 din 26.10.2020, emis de Primaria Sarmizegetusa);		
B3	Intabulare, drept de PROPRIETATE, dobandit prin Lege, cota actuala 1/1 1) CIOROGARIU FLORIN..	A1.1

C. Partea III. SARCINI .

Inscrieri privind dezmembramintele dreptului de proprietate, drepturi reale de garanție și sarcini	Referințe
NU SUNT	

Anexa Nr. 1 La Partea I

Teren

Nr cadastral	Suprafața (mp)*	Observații / Referințe
63083	Din acte: 1.520 Masurata: 1.626	se identifica partial(S=1158 mp) cu nr. topografic 89 din CF 311 Breazova, proprietatea de sub B1,B2,B4, iar diferenta de suprafata de 362 mp nu se identifica cu nr. topografic si nu este inscrisa in cartea funciara asa cum rezulta din memoriul tehnic.

* Suprafața este determinată în planul de proiecție Stereo 70.



Date referitoare la teren

Crt	Categorie folosință	Intravilan	Suprafața (mp)	Tarla	Parcelă	Nr. topo	Observații / Referințe
1	curti constructii	DA	402	-	-	-	
2	faneata	DA	1.224	-	-	-	

Date referitoare la construcții

Crt	Număr	Destinație construcție	Supraf. (mp)	Situație juridică	Observații / Referințe
A1.1	63083-C1	construcții de locuințe	86	Cu acte	Nr. niveluri:2; S. construita la sol:86 mp; S. construita desfasurata:172 mp; Casa de locuit D+P. Anul construirii 1989. Suprafata desfasurata: 172mp.

Lungime Segmente

1) Valorile lungimilor segmentelor sunt obținute din proiecție în plan.

Punct început	X / Y	Punct sfârșit	X / Y	Lungime segment (** (m)
1	327.885,744 449.878,553	2	327.885,378 449.879,804	1.303

Punct început	X / Y	Punct sfârşit	X / Y	Lungime segment (** (m)
2	327.885,378 449.879,804	3	327.885,05 449.881,528	1.755
3	327.885,05 449.881,528	4	327.883,756 449.889,376	7.954
4	327.883,756 449.889,376	5	327.884,824 449.898,043	8.733
5	327.884,824 449.898,043	6	327.894,869 449.908,314	14.366
6	327.894,869 449.908,314	7	327.897,84 449.910,832	3.895
7	327.897,84 449.910,832	8	327.900,12 449.913,077	3.2
8	327.900,12 449.913,077	9	327.901,396 449.914,265	1.743
9	327.901,396 449.914,265	10	327.903,676 449.916,511	3.2
10	327.903,676 449.916,511	11	327.906,423 449.922,024	6.159
11	327.906,423 449.922,024	12	327.885,871 449.934,979	24.294
12	327.885,871 449.934,979	13	327.880,622 449.930,288	7.04
13	327.880,622 449.930,288	14	327.871,047 449.919,679	14.291
14	327.871,047 449.919,679	15	327.865,761 449.913,805	7.902
15	327.865,761 449.913,805	16	327.860,097 449.900,776	14.207
16	327.860,097 449.900,776	17	327.856,896 449.891,34	9.964
17	327.856,896 449.891,34	18	327.853,447 449.875,288	16.418
18	327.853,447 449.875,288	19	327.852,22 449.872,355	3.179
19	327.852,22 449.872,355	20	327.865,124 449.874,809	13.135
20	327.865,124 449.874,809	1	327.885,744 449.878,553	20.957

** Lungimile segmentelor sunt determinate în planul de proiecţie Stereo 70 şi sunt rotunjite la 1 milimetru.

*** Distanţa dintre puncte este formată din segmente cumulate ce sunt mai mici decât valoarea 1 milimetru.

**DATE DESPRE IMOBILUL NR. 47**

Oficiul de Cadastru și Publicitate Imobiliară HUNEDOARA
Biroul de Cadastru și Publicitate Imobiliară Hateg

A. Partea I. Descrierea imobilului

TEREN Intravilan

Adresa: Loc. Breazova, Jud. Hunedoara

Nr. Crt	Nr cadastral Nr. topografic	Suprafața* (mp)	Observații / Referințe
A1	60348	77	Sector cadastral:13 Teren neimprejmuit; ob. de sub A1 se identifica partial cu imob. de sub A+1 inscris in C.F. 260 BREAZOVA, nr. top. 2,3

B. Partea II. Proprietari și acte

Inscrieri privitoare la dreptul de proprietate și alte drepturi reale		Referințe
10595 / 28/04/2014		
Act Notarial nr. 531, din 25/04/2014 emis de Lupulescu Flavia Laura;		
B4	Intabulare, drept de PROPRIETATE, dobandit prin Conventie, cota actuala 1/1 1) PAVELONI LAURENȚIU-OVIDIU, si sotia 2) PAVELONI DANIELA-FLORENTINA, bun comun	A1

C. Partea III. SARCINI

Inscrieri privind dezmembramintele dreptului de proprietate, drepturi reale de garanție și sarcini		Referințe
10595 / 28/04/2014		
Act Notarial nr. 531, din 25/04/2014 emis de Lupulescu Flavia Laura;		
C1	Intabulare, drept de UZUFRACT VIAGER, dobandit prin Conventie, cota actuala 1/1, cota initiala 1/1 1) PAVELONI TEOFIL 2) PAVELONI MARIA	A1
C2	Intabulare, drept de IPOTECA LEGALA, Valoare:0 , dobandit prin Conventie, cota actuala 1/1, cota initiala 1/1 1) PAVELONI TEOFIL 2) PAVELONI MARIA	A1

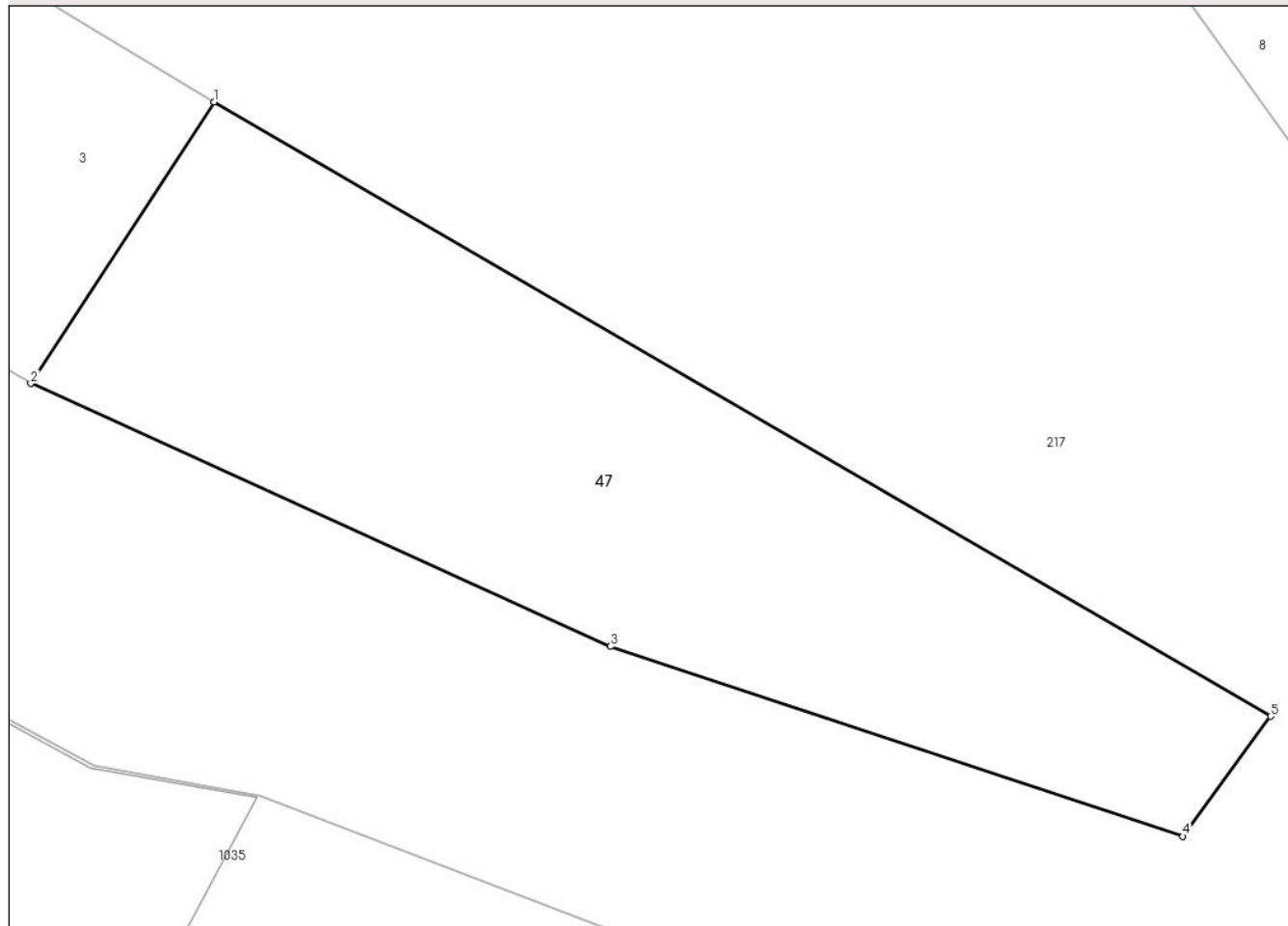
Anexa Nr. 1 La Partea I

Teren

Nr cadastral	Suprafața (mp)*	Observații / Referințe
60348	77	ob. de sub A1 se identifica partial cu imob. de sub A+1 inscris in C.F. 260 BREAZOVA, nr. top. 2,3

* Suprafața este determinată în planul de proiecție Stereo 70.

DETALII LINIARE IMOBIL



Date referitoare la teren

Crt	Categorie folosință	Intra vilan	Suprafața (mp)	Tarla	Parcelă	Nr. topo	Observații / Referințe
1	faneata	DA	77	1	19	-	

Lungime Segmente

1) Valorile lungimilor segmentelor sunt obținute din proiecție în plan.

Punct început	X / Y	Punct sfârșit	X / Y	Lungime segment (** (m)
1	327.554,647 449.885,071	2	327.551,775 449.880,669	5.256
2	327.551,775 449.880,669	3	327.560,846 449.876,557	9.959
3	327.560,846 449.876,557	4	327.569,805 449.873,585	9.439
4	327.569,805 449.873,585	5	327.571,18 449.875,461	2.326
5	327.571,18 449.875,461	1	327.554,647 449.885,071	19.123

**** Lungimile segmentelor sunt determinate în planul de proiecție Stereo 70 și sunt rotunjite la 1 milimetru.**

***** Distanța dintre puncte este formată din segmente cumulate ce sunt mai mici decât valoarea 1 milimetru.**

**DATE DESPRE IMOBILUL NR. 48**

Oficiul de Cadastru și Publicitate Imobiliară HUNEDOARA
Biroul de Cadastru și Publicitate Imobiliară Hateg

A. Partea I. Descrierea imobilului

TEREN Intravilan

Adresa: Loc. Breazova, Nr. 33, Jud. Hunedoara

Nr. Crt	Nr cadastral Nr. topografic	Suprafața* (mp)	Observații / Referințe
A1	60227	6.555	Sector cadastral:13 Teren neimprejmuit; se identifica partial cu imobilul de sub A+1 din CF 210 Breazova,nr. topo. 55, portiunea de proprietate de sub B15,19,partial cu imobilul de sub A+1,2 din CF 149 Breazova,nr. topo. 59,60,62,63,portiunea de proprietate de sub B6 si partial cu imobilul de sub A+1 din CF 179 Breazova,nr. topo. 169,portiunea de proprietate de sub B10 iar diferenta de teren nu se poate identifica.

B. Partea II. Proprietari și acte

Inscrieri privitoare la dreptul de proprietate și alte drepturi reale		Referințe
9330 / 06/10/2011		
Act Administrativ nr. 5967/2, din 13/01/1994 emis de Comisia Judeteana;		
B2	Intabulare, drept de PROPRIETATE, dobandit prin Reconstituire, cota actuala 1/2 1) DUMBRAVA EVA	A1
Act Notarial nr. 1031, din 17/09/1999 emis de B N P Lupulescu Flavia Laura;		
B2	Intabulare, drept de PROPRIETATE, dobandit prin Conventie, cota actuala 1/2 1) OBREJAN ROMOLUS 2) OBREJAN MARIOARA	A1

C. Partea III. SARCINI .

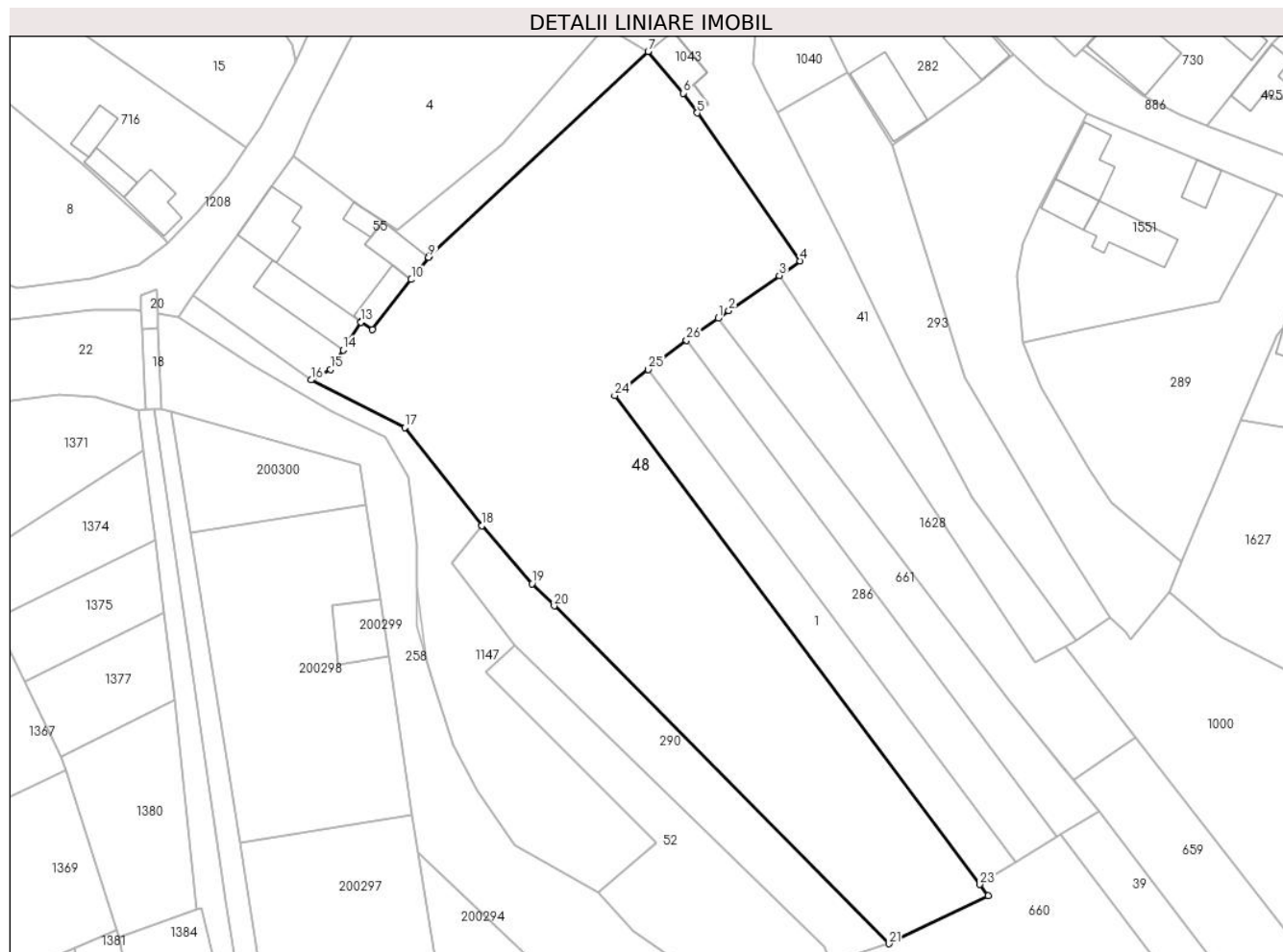
Inscrieri privind dezmembramintele dreptului de proprietate, drepturi reale de garanție și sarcini	Referințe
NU SUNT	

Anexa Nr. 1 La Partea I

Teren

Nr cadastral	Suprafața (mp)*	Observații / Referințe
60227	6.555	se identifica partial cu imobilul de sub A+1 din CF 210 Breazova,nr. topo. 55, portiunea de proprietate de sub B15,19,partial cu imobilul de sub A+1,2 din CF 149 Breazova,nr. topo. 59,60,62,63,portiunea de proprietate de sub B6 si partial cu imobilul de sub A+1 din CF 179 Breazova,nr. topo. 169,portiunea de proprietate de sub B10 iar diferenta de teren nu se poate identifica.

* Suprafața este determinată în planul de proiecție Stereo 70.



Date referitoare la teren

Crt	Categorie folosință	Intra vilan	Suprafața (mp)	Tarla	Parcelă	Nr. topo	Observații / Referințe
1	arabil	DA	3.550	10	287	-	
2	arabil	DA	3.005	10	299	-	

Lungime Segmente

1) Valorile lungimilor segmentelor sunt obținute din proiecție în plan.

Punct început	X / Y	Punct sfârșit	X / Y	Lungime segment (** (m)
1	327.729,914 449.848,143	2	327.731,876 449.849,509	2.391
3	327.741,243 449.856,032	4	327.745,147 449.858,757	4.761
5	327.726,044 449.886,185	6	327.723,423 449.889,844	4.501

Punct început	X / Y	Punct sfârșit	X / Y	Lungime segment (** (m)
2	327.731,876 449.849,509	3	327.741,243 449.856,032	11.414
4	327.745,147 449.858,757	5	327.726,044 449.886,185	33.425
6	327.723,423 449.889,844	7	327.716,929 449.897,579	10.1

Punct început	X / Y	Punct sfârşit	X / Y	Lungime segment (** (m)	Punct început	X / Y	Punct sfârşit	X / Y	Lungime segment (** (m)
7	327.716,929 449.897,579	8	327.676,42 449.859,715	55.45	8	327.676,42 449.859,715	9	327.676,204 449.859,437	0.352
9	327.676,204 449.859,437	10	327.672,979 449.855,298	5.247	10	327.672,979 449.855,298	11	327.665,774 449.846,048	11.725
11	327.665,774 449.846,048	12	327.663,728 449.847,487	2.501	12	327.663,728 449.847,487	13	327.663,665 449.847,397	0.11
13	327.663,665 449.847,397	14	327.660,339 449.842,248	6.13	14	327.660,339 449.842,248	15	327.658,003 449.838,625	4.311
15	327.658,003 449.838,625	16	327.654,415 449.836,677	4.083	16	327.654,415 449.836,677	17	327.671,784 449.827,892	19.464
17	327.671,784 449.827,892	18	327.686,06 449.809,665	23.152	18	327.686,06 449.809,665	19	327.695,369 449.798,917	14.219
19	327.695,369 449.798,917	20	327.699,495 449.794,796	5.832	20	327.699,495 449.794,796	21	327.761,593 449.732,177	88.189
21	327.761,593 449.732,177	22	327.780,013 449.741,076	20.457	22	327.780,013 449.741,076	23	327.778,445 449.743,174	2.619
23	327.778,445 449.743,174	24	327.710,736 449.833,776	113.107	24	327.710,736 449.833,776	25	327.716,927 449.838,622	7.862
25	327.716,927 449.838,622	26	327.724,058 449.844,065	8.971	26	327.724,058 449.844,065	1	327.729,914 449.848,143	7.136

** Lungimile segmentelor sunt determinate în planul de proiecție Stereo 70 și sunt rotunjite la 1 milimetru.

*** Distanța dintre puncte este formată din segmente cumulate ce sunt mai mici decât valoarea 1 milimetru.

**DATE DESPRE IMOBILUL NR. 50**

Oficiul de Cadastru și Publicitate Imobiliară HUNEDOARA
Biroul de Cadastru și Publicitate Imobiliară Hateg

A. Partea I. Descrierea imobilului

TEREN Intravilan

Adresa: Loc. Breazova, Nr. 52, Jud. Hunedoara

Nr. Crt	Nr cadastral Nr. topografic	Suprafața* (mp)	Observații / Referințe
A1	60257	689	Sector cadastral:13 Teren neimpregmuit; se identifica cu imobilul de sub A+1 din CF 122 Breazova,nr. topo. 94.Totodata cartea funciara 122 Breazova SE SISTEAZA.

Construcții

Crt	Nr cadastral Nr. topografic	Adresa	Observații / Referințe
A1.1	60257-C1	Loc. Breazova, Nr. 52, Jud. Hunedoara	Nr. niveluri:1; S. construita la sol:131 mp; CASA : 3 CAMERE, BUCATARIE, CAMARA, BAIE, 2 HOLURI, GARAJ, BECI, TERASA
A1.2	60257-C2	Loc. Breazova, Nr. 52, Jud. Hunedoara	Nr. niveluri:1; S. construita la sol:52 mp; CASA : 2 CAMERE, HOL, BAIE
A1.3	60257-C3	Loc. Breazova, Nr. 52, Jud. Hunedoara	Nr. niveluri:1; S. construita la sol:70 mp; ANEXA : GARAJ
A1.4	60257-C4	Loc. Breazova, Nr. 52, Jud. Hunedoara	Nr. niveluri:1; S. construita la sol:33 mp; Anexă

B. Partea II. Proprietari și acte

Inscrieri privitoare la dreptul de proprietate și alte drepturi reale		Referințe
17834 / 26/06/2018		
Act Notarial nr. 858, din 26/06/2018 emis de Lupulescu Flavia Laura;		
B1	Intabulare, drept de PROPRIETATE, dobandit prin Conventie, cota actuala 1/1 1) PRODAN GHIȚĂ, și soția 2) PRODAN ESTERA-MARIA, bun comun	A1, A1.1, A1.2, A1.3
1 / 10/08/2023		
Act Administrativ nr. 1295, din 15/06/2023 emis de Primăria Sarmizegetusa;		
B2	Intabulare, drept de PROPRIETATE, dobandit prin Lege, cota actuala 1/1 1) PRODAN GHIȚĂ 2) PRODAN ESTERA-MARIA	A1.4

C. Partea III. SARCINI

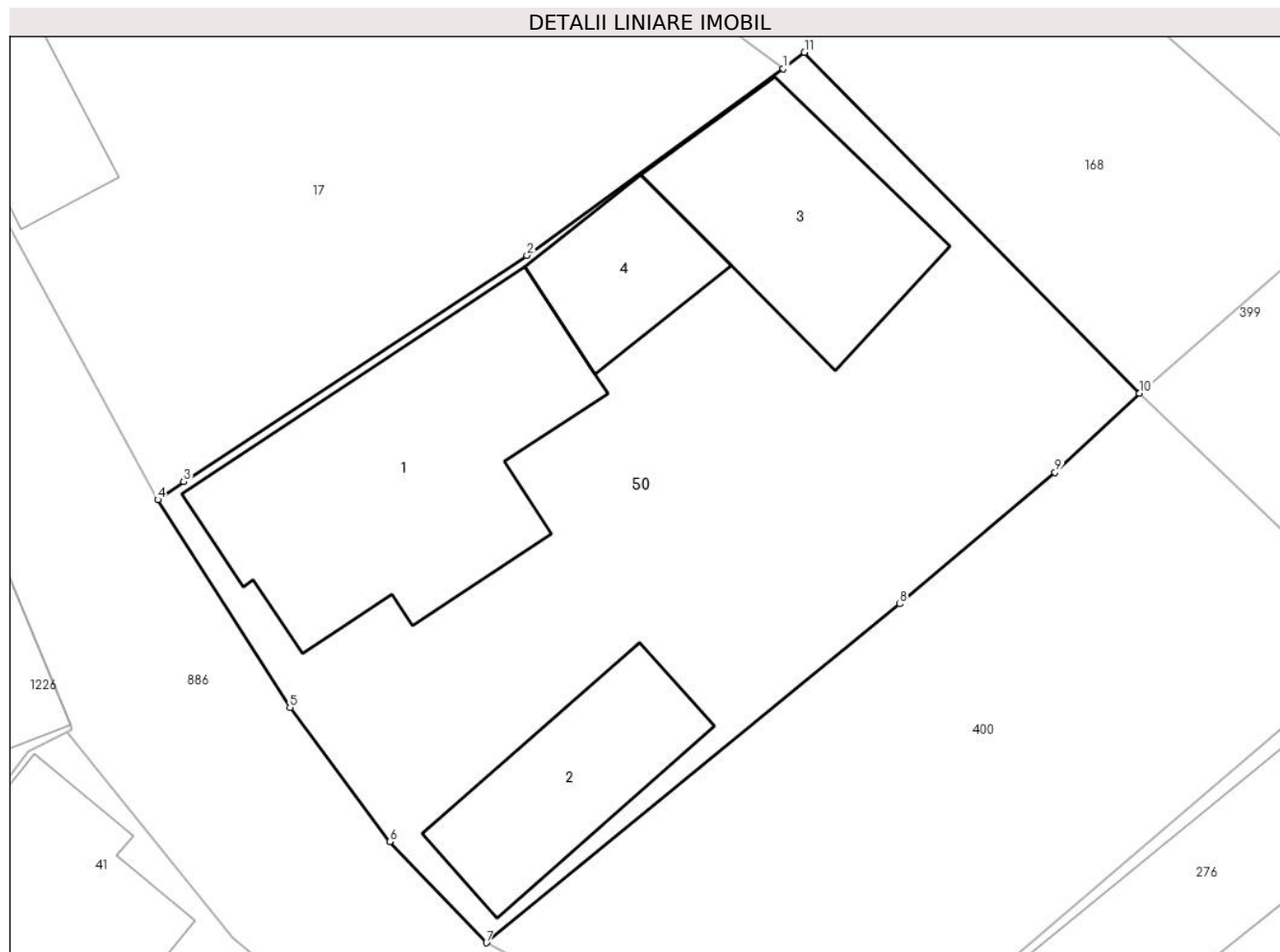
Inscrieri privind dezmembramintele dreptului de proprietate, drepturi reale de garanție și sarcini		Referințe
17834 / 26/06/2018		
Act Notarial nr. 858, din 26/06/2018 emis de Lupulescu Flavia Laura;		
C1	Intabulare, drept de UZUFRACT VIAGER, dobandit prin Conventie, cota actuala 1/1, cota initiala 1/1 1) COLDEA ȘTEFAN 2) COLDEA ESTERA	A1, A1.1, A1.2, A1.3

Anexa Nr. 1 La Partea I

Teren

Nr cadastral	Suprafața (mp)*	Observații / Referințe
60257	689	se identifica cu imobilul de sub A+1 din CF 122 Breazova,nr. topo. 94.Totodata cartea funciara 122 Breazova SE SISTEAZA.

* Suprafața este determinată în planul de proiecție Stereo 70.



Date referitoare la teren

Crt	Categorie folosință	Intra vilan	Suprafața (mp)	Tarla	Parcelă	Nr. topo	Observații / Referințe
1	curți constructii	DA	689	9	233	-	NR. TOP. 233

Date referitoare la construcții

Crt	Număr	Destinație construcție	Supraf. (mp)	Situație juridică	Observații / Referințe
A1.1	60257-C1	construcții de locuințe	131	Cu acte	Nr. niveluri:1; S. construita la sol:131 mp; CASA : 3 CAMERE, BUCATARIE, CAMARA, BAIE, 2 HOLURI, GARAJ, BECI, TERASA
A1.2	60257-C2	construcții de locuințe	52	Cu acte	Nr. niveluri:1; S. construita la sol:52 mp; CASA : 2 CAMERE, HOL, BAIE
A1.3	60257-C3	construcții anexa	70	Cu acte	Nr. niveluri:1; S. construita la sol:70 mp; ANEXA : GARAJ
A1.4	60257-C4	construcții anexa	33	Cu acte	Nr. niveluri:1; S. construita la sol:33 mp; Anexă

Lungime Segmente

1) Valorile lungimilor segmentelor sunt obținute din proiecție în plan.

Punct început	X / Y	Punct sfârșit	X / Y	Lungime segment (** (m)
---------------	-------	---------------	-------	-------------------------

Punct început	X / Y	Punct sfârșit	X / Y	Lungime segment (** (m)
1	327.751,098 449.976,032	2	327.740,786 449.968,525	12.755
2	327.740,786 449.968,525	3	327.726,988 449.959,425	16.529
3	327.726,988 449.959,425	4	327.725,941 449.958,698	1.275
4	327.725,941 449.958,698	5	327.731,257 449.950,341	9.905
5	327.731,257 449.950,341	6	327.735,267 449.944,949	6.72
6	327.735,267 449.944,949	7	327.739,158 449.940,889	5.623
7	327.739,158 449.940,889	8	327.755,777 449.954,511	21.488
8	327.755,777 449.954,511	9	327.762,018 449.959,806	8.185
9	327.762,018 449.959,806	10	327.765,424 449.962,973	4.651
10	327.765,424 449.962,973	11	327.751,943 449.976,684	19.228
11	327.751,943 449.976,684	1	327.751,098 449.976,032	1.067

** Lungimile segmentelor sunt determinate în planul de proiecție Stereo 70 și sunt rotunjite la 1 milimetru.

*** Distanța dintre puncte este formată din segmente cumulate ce sunt mai mici decât valoarea 1 milimetru.



DATE DESPRE IMOBILUL NR. 51

Oficiul de Cadastru și Publicitate Imobiliară HUNEDOARA
Biroul de Cadastru și Publicitate Imobiliară Hateg

A. Partea I. Descrierea imobilului

TEREN Intravilan

Adresa: Loc. Breazova, Nr. 31, Jud. Hunedoara

Nr. Crt	Nr cadastral Nr. topografic	Suprafața* (mp)	Observații / Referințe
A1	60349	Din acte: 1.003 Masurata: 1.079	Sector cadastral:13 Teren imprejmuit; imob. de sub A1 se identifica partial cu imob. de sub A+1 in scris in C.F. 260 BREAZOVA, nr. top. 2,3

Construcții

Crt	Nr cadastral Nr. topografic	Adresa	Observații / Referințe
A1.1	60349-C1	Loc. Breazova, Nr. 31, Jud. Hunedoara	Nr. niveluri:1; S. construita la sol:107 mp; CASĂ DE LOCUIT, regim de înălțime P, zidăria din cărămidă, acoperită cu țiglă, compusă din: 2 camere, hol, bucătărie, beci, construită în 1960. Nu detine certificat de performanta energetica si fara lift
A1.2	60349-C2	Loc. Breazova, Nr. 31, Jud. Hunedoara	Nr. niveluri:1; S. construita la sol:25 mp; GRAJD CU ȘURA, zidăria din cărămidă, acoperită cu țiglă, construită în 1960.

B. Partea II. Proprietari și acte

Inscrieri privitoare la dreptul de proprietate și alte drepturi reale		Referințe
3600 / 06/03/2013		
Act Administrativ nr. 5967/40, din 13/01/1994 emis de Comisia județeană;		
B1	Intabulare, drept de PROPRIETATE, dobandit prin Constituire, cota actuala 138/1079 1) CRACIUNEL PASCU	A1
10601 / 28/04/2014		
Act Notarial nr. 531, din 25/04/2014 emis de Lupulescu Flavia Laura;		
B3	Intabulare, drept de PROPRIETATE, dobandit prin Conventie, cota actuala 1/1 1) PAVELONI LAURENTIU-OVIDIU, si sotia 2) PAVELONI DANIELA-FLORENTINA, bun comun	A1.1, A1.2
B6	Intabulare, drept de PROPRIETATE, dobandit prin Conventie, cota actuala 941/1079 1) PAVELONI LAURENTIU-OVIDIU, si sotia 2) PAVELONI DANIELA-FLORENTINA, bun comun	A1

C. Partea III. SARCINI

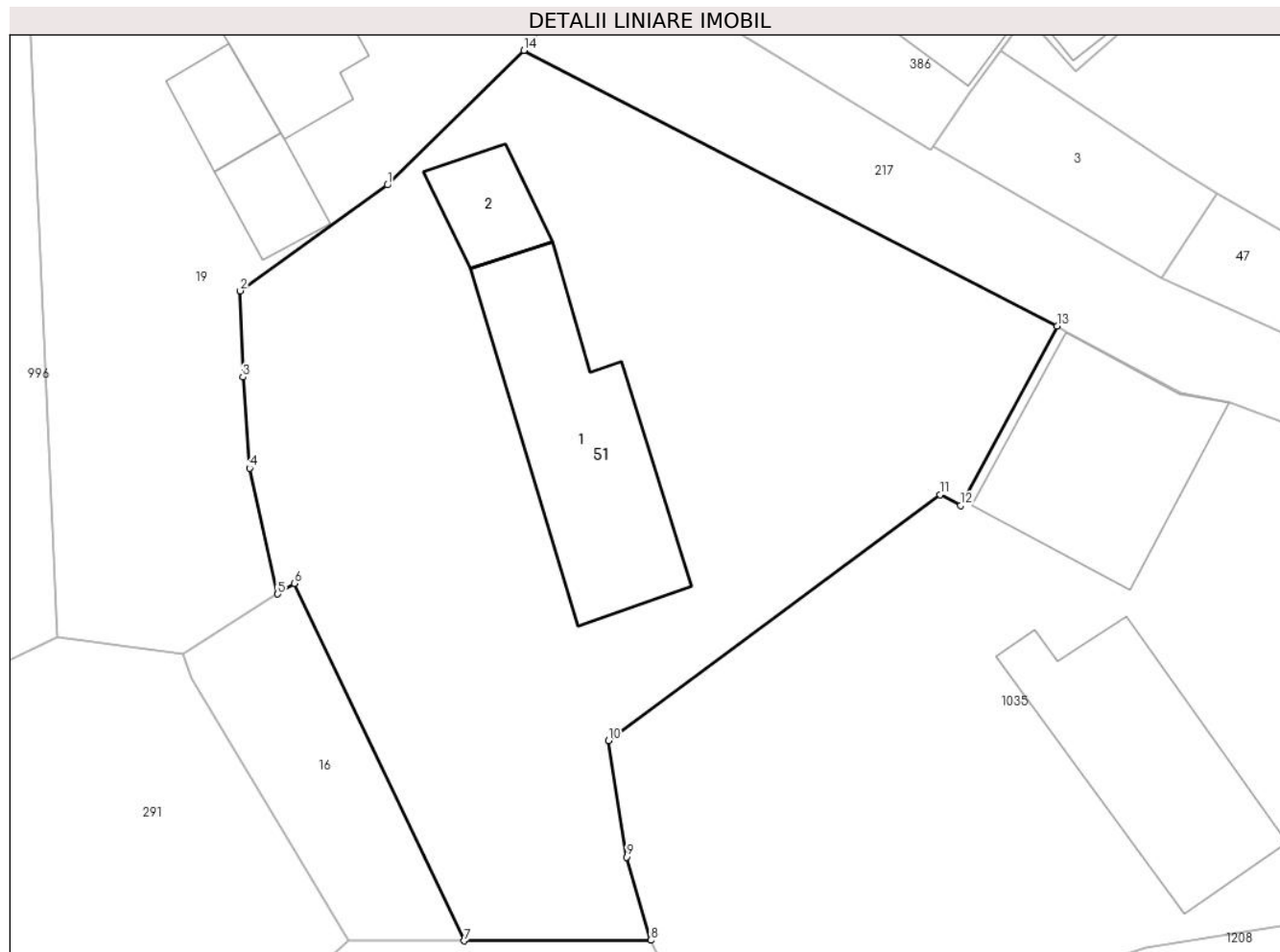
Inscrieri privind dezmembramintele dreptului de proprietate, drepturi reale de garanție și sarcini		Referințe
10601 / 28/04/2014		
Act Notarial nr. 531, din 25/04/2014 emis de Lupulescu Flavia Laura;		
C1	Intabulare, drept de UZUFRACT VIAGERPE COTA DE 1/1 PARTE DIN CONSTRUCTII SI PE SUPRAFATA DE 903 MP TEREN, dobandit prin Conventie, cota actuala 1/1, cota initiala 1/1 1) PAVELONI MARIA	A1, A1.1, A1.2
C2	Intabulare, drept de IPOTECA LEGALA, Valoare:0 PE COTA DE 1/1 PARTE DIN CONSTRUCTII SI PE SUPRAFATA DE 903 MP TEREN, dobandit prin Conventie, cota actuala 1/1, cota initiala 1/1 1) PAVELONI MARIA	A1, A1.1, A1.2

Anexa Nr. 1 La Partea I

Teren

Nr cadastral	Suprafața (mp)*	Observații / Referințe
60349	Din acte: 1.003 Masurata: 1.079	imob. de sub A1 se identifica partial cu imob. de sub A+1 inregistrat in C.F. 260 BREAZOVA, nr. top. 2,3

* Suprafața este determinată în planul de proiecție Stereo 70.



Date referitoare la teren

Crt	Categorie folosință	Intravilan	Suprafața (mp)	Tarla	Parcelă	Nr. topo	Observații / Referințe
1	faneata	DA	533	1	9	-	
2	curți constructii	DA	546	1	11	-	

Date referitoare la construcții

Crt	Număr	Destinație construcție	Supraf. (mp)	Situație juridică	Observații / Referințe
A1.1	60349-C1	construcții de locuințe	107	Cu acte	Nr. niveluri:1; S. construita la sol:107 mp; CASĂ DE LOCUIT, regim de înălțime P, zidăria din cărămidă, acoperită cu țiglă, compusă din: 2 camere, hol, bucătărie, beci, construită în 1960. Nu detine certificat de performanță energetică și fără lift
A1.2	60349-C2	construcții anexa	25	Cu acte	Nr. niveluri:1; S. construita la sol:25 mp; GRAJD CU ȘURĂ, zidăria din cărămidă, acoperită cu țiglă, construită în 1960.

Lungime Segmente

1) Valorile lungimilor segmentelor sunt obținute din proiecție în plan.

Punct început	X / Y	Punct sfârșit	X / Y	Lungime segment (** (m)
1	327.511,609 449.885,489	2	327.503,974 449.879,998	9.404
2	327.503,974 449.879,998	3	327.504,109 449.875,529	4.471
3	327.504,109 449.875,529	4	327.504,455 449.870,796	4.746
4	327.504,455 449.870,796	5	327.505,911 449.864,273	6.684
5	327.505,911 449.864,273	6	327.506,783 449.864,824	1.031
6	327.506,783 449.864,824	7	327.515,576 449.846,28	20.523
7	327.515,576 449.846,28	8	327.525,26 449.846,304	9.684
8	327.525,26 449.846,304	9	327.524,014 449.850,626	4.498
9	327.524,014 449.850,626	10	327.523,073 449.856,67	6.117
10	327.523,073 449.856,67	11	327.540,282 449.869,423	21.419
11	327.540,282 449.869,423	12	327.541,347 449.868,869	1.2
12	327.541,347 449.868,869	13	327.546,353 449.878,17	10.563
13	327.546,353 449.878,17	14	327.518,699 449.892,469	31.132
14	327.518,699 449.892,469	1	327.511,609 449.885,489	9.949

** Lungimile segmentelor sunt determinate în planul de proiecție Stereo 70 și sunt rotunjite la 1 milimetru.

*** Distanța dintre puncte este formată din segmente cumulate ce sunt mai mici decât valoarea 1 milimetru.

**DATE DESPRE IMOBILUL NR. 52**

Oficiul de Cadastru și Publicitate Imobiliară HUNEDOARA
Biroul de Cadastru și Publicitate Imobiliară Hateg

A. Partea I. Descrierea imobilului

TEREN Intravilan

Adresa: Loc. Breazova, Jud. Hunedoara

Nr. Crt	Nr cadastral Nr. topografic	Suprafața* (mp)	Observații / Referințe
A1	63528	988	Sector cadastral:13 Teren imprejmuit; se identifica cu imobilul de sub A+1 din CF 247 Breazova,nr. topo. 70,71.Drept urmare,se diminueaza suprafata imobilului de sub A+1 din CF 247 Breazova de la suprafata de 2544 mp la suprafata de 1556 mp.

B. Partea II. Proprietari și acte

Inscrieri privitoare la dreptul de proprietate și alte drepturi reale		Referințe
23527 / 07/09/2021		
Act Administrativ nr. 24501/36, din 07/06/2002 emis de Comisia Judeteana Hunedoara;		
B1	Intabulare, drept de PROPRIETATE, dobandit prin Reconstituire, cota actuala 1/1 1) BEUCA DORIN	A1

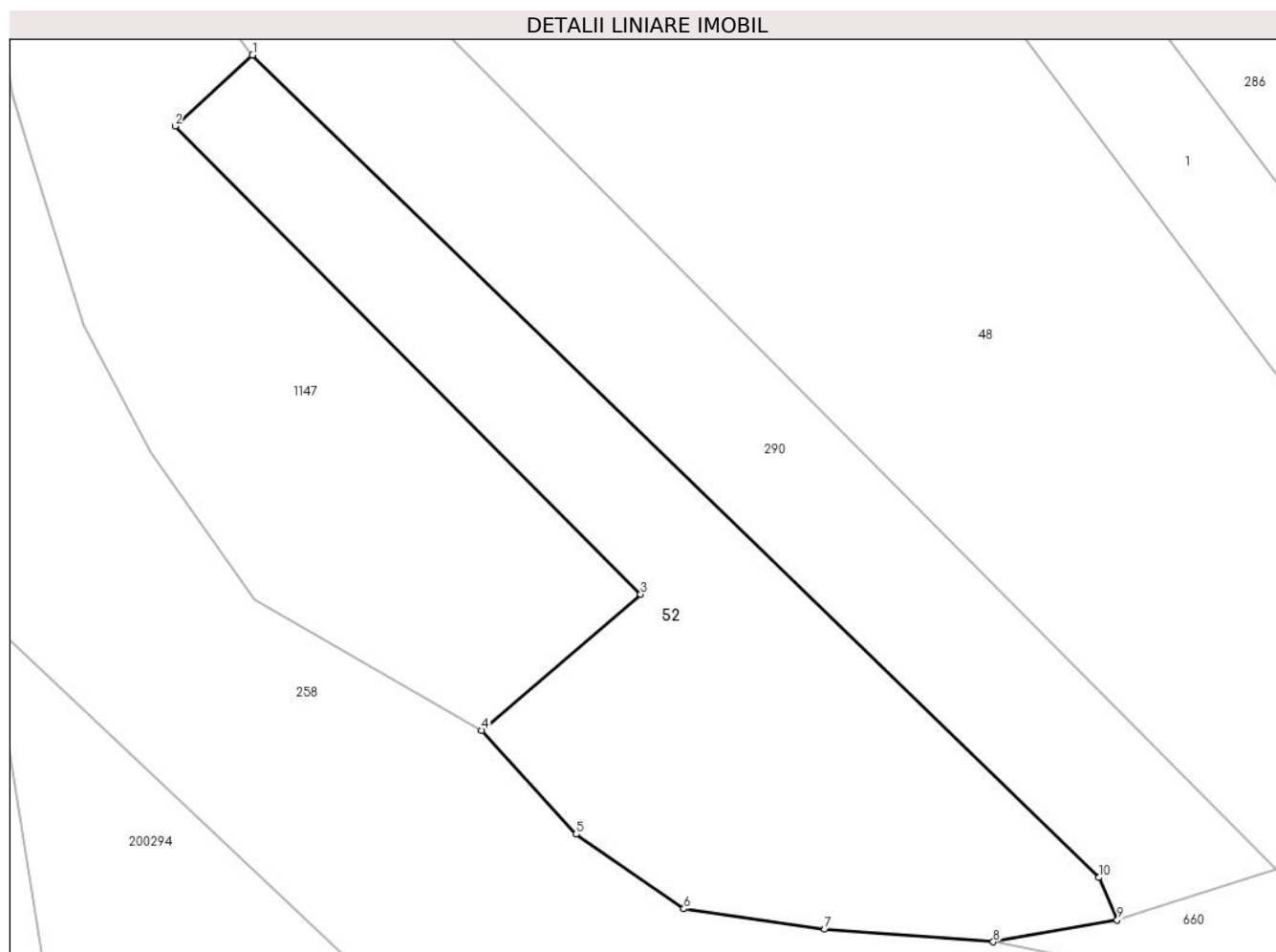
C. Partea III. SARCINI .

Inscrieri privind dezmembramintele dreptului de proprietate, drepturi reale de garanție și sarcini	Referințe
NU SUNT	

Anexa Nr. 1 La Partea I**Teren**

Nr cadastral	Suprafața (mp)*	Observații / Referințe
63528	988	se identifica cu imobilul de sub A+1 din CF 247 Breazova,nr. topo. 70,71.Drept urmare,se diminueaza suprafata imobilului de sub A+1 din CF 247 Breazova de la suprafata de 2544 mp la suprafata de 1556 mp.

* Suprafața este determinată în planul de proiecție Stereo 70.

**Date referitoare la teren**

Crt	Categorie folosință	Intravilan	Suprafața (mp)	Tarla	Parcelă	Nr. topo	Observații / Referințe
1	arabil	DA	752	10	303/1A	-	
2	faneata	DA	236	10	303/1F	-	

Lungime Segmente

1) Valorile lungimilor segmentelor sunt obținute din proiecție în plan.

Punct început	X / Y	Punct sfârșit	X / Y	Lungime segment (** (m)
1	327.692,133 449.787,424	2	327.686,869 449.782,601	7.139
2	327.686,869 449.782,601	3	327.718,46 449.750,844	44.794
3	327.718,46 449.750,844	4	327.707,666 449.741,611	14.204
4	327.707,666 449.741,611	5	327.714,091 449.734,564	9.536

Punct început	X / Y	Punct sfârșit	X / Y	Lungime segment (** (m)
5	327.714,091 449.734,564	6	327.721,392 449.729,496	8.888
6	327.721,392 449.729,496	7	327.730,954 449.728,101	9.663
7	327.730,954 449.728,101	8	327.742,381 449.727,254	11.458
8	327.742,381 449.727,254	9	327.750,796 449.728,744	8.546
9	327.750,796 449.728,744	10	327.749,559 449.731,615	3.126
10	327.749,559 449.731,615	1	327.692,133 449.787,424	80.077

** Lungimile segmentelor sunt determinate în planul de proiecție Stereo 70 și sunt rotunjite la 1 milimetru.

*** Distanța dintre puncte este formată din segmente cumulate ce sunt mai mici decât valoarea 1 milimetru.

**DATE DESPRE IMOBILUL NR. 54**

Oficiul de Cadastru și Publicitate Imobiliară HUNEDOARA
Biroul de Cadastru și Publicitate Imobiliară Hateg

A. Partea I. Descrierea imobilului

TEREN Intravilan

Adresa: Loc. Breazova, Jud. Hunedoara

Nr. Crt	Nr cadastral Nr. topografic	Suprafața* (mp)	Observații / Referințe
A1	60279	Din acte: 1.191 Masurata: 1.386	Sector cadastral:13 Teren imprejmuit; se identifica cu imobilul de sub A+1 din CF 44 Breazova,nr. topo. 81,82,iar diferenta de teren nu se poate identifica.Totodata cartea funciara 44 Breazova SE SISTEAZA.

Construcții

Crt	Nr cadastral Nr. topografic	Adresa	Observații / Referințe
A1.1	60279-C1	Loc. Breazova, Jud. Hunedoara	Nr. niveluri:1; S. construita la sol:58 mp; ANEXA: GRAJD CU SURA

B. Partea II. Proprietari și acte

Inscrieri privitoare la dreptul de proprietate și alte drepturi reale		Referințe
5446 / 24/04/2012		
Hotarare Judecatoreasca nr. 885/2011, din 25/10/2011 emis de JUDECATORIA HATEG;		
B1	Intabulare, drept de PROPRIETATE, dobandit prin Hotarare Judecatoreasca, cota actuala 1/1 1) ILIONI RODICA	A1
Act Administrativ nr. 211, din 15/03/2012 emis de PRIMARIA COMUNEI SARMIZEGETUSA (hotarare judecatoreasca nr. 885/2011/25-10-2011 emis de JUDECATORIA HATEG);		
B3	Intabulare, drept de PROPRIETATE, dobandit prin Construire, cota actuala 1/1 1) ILIONI RODICA..	A1.1

C. Partea III. SARCINI .

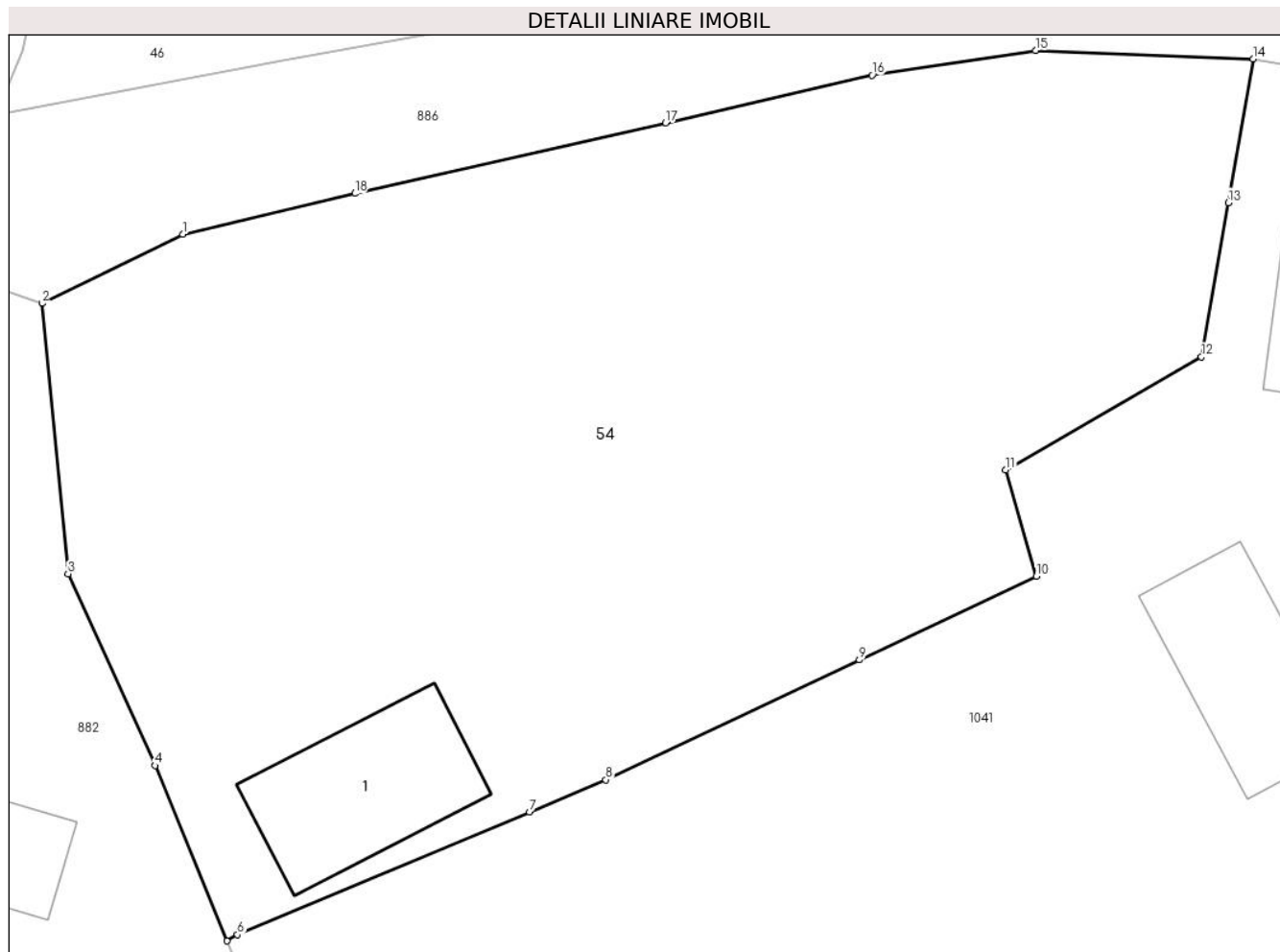
Inscrieri privind dezmembramintele dreptului de proprietate, drepturi reale de garanție și sarcini	Referințe
NU SUNT	

Anexa Nr. 1 La Partea I

Teren

Nr cadastral	Suprafața (mp)*	Observații / Referințe
60279	Din acte: 1.191 Masurata: 1.386	se identifica cu imobilul de sub A+1 din CF 44 Breazova, nr. topo. 81,82, iar diferenta de teren nu se poate identifica. Totodata cartea funciara 44 Breazova SE SISTEAZA.

* Suprafața este determinată în planul de proiecție Stereo 70.



Date referitoare la teren

Crt	Categorie folosință	Intra vilan	Suprafața (mp)	Tarla	Parcelă	Nr. topo	Observații / Referințe
1	curți constructii	DA	505	10	271	-	NR. TOP. 271
2	faneata	DA	632	10	272	-	NR TOP. 272
3	arabil	DA	249	10	273	-	NR. TOP. 273

Date referitoare la construcții

Crt	Număr	Destinație construcție	Supraf. (mp)	Situație juridică	Observații / Referințe
A1.1	60279-C1	constructii anexa	58	Cu acte	Nr. niveluri:1; S. construita la sol:58 mp; ANEXA: GRAJD CU SURA

Lungime Segmente

1) Valorile lungimilor segmentelor sunt obținute din proiecție în plan.

Punct început	X / Y	Punct sfârșit	X / Y	Lungime segment (** (m)
1	327.860,809 449.866,878	2	327.854,355 449.863,698	7.195
2	327.854,355 449.863,698	3	327.855,548 449.851,289	12.466

Punct început	X / Y	Punct sfârșit	X / Y	Lungime segment (** (m)
3	327.855,548 449.851,289	4	327.859,538 449.842,487	9.664
4	327.859,538 449.842,487	5	327.862,831 449.834,444	8.691
5	327.862,831 449.834,444	6	327.863,328 449.834,728	0.572
6	327.863,328 449.834,728	7	327.876,721 449.840,362	14.53
7	327.876,721 449.840,362	8	327.880,228 449.841,837	3.805
8	327.880,228 449.841,837	9	327.891,87 449.847,337	12.876
9	327.891,87 449.847,337	10	327.899,984 449.851,17	8.974
10	327.899,984 449.851,17	11	327.898,589 449.856,061	5.086
11	327.898,589 449.856,061	12	327.907,562 449.861,251	10.366
12	327.907,562 449.861,251	13	327.908,799 449.868,323	7.179
13	327.908,799 449.868,323	14	327.909,949 449.874,923	6.699
14	327.909,949 449.874,923	15	327.899,951 449.875,304	10.005
15	327.899,951 449.875,304	16	327.892,448 449.874,165	7.589
16	327.892,448 449.874,165	17	327.882,975 449.871,983	9.721
17	327.882,975 449.871,983	18	327.868,708 449.868,741	14.631
18	327.868,708 449.868,741	1	327.860,809 449.866,878	8.116

** Lungimile segmentelor sunt determinate în planul de proiecție Stereo 70 și sunt rotunjite la 1 milimetru.

*** Distanța dintre puncte este formată din segmente cumulate ce sunt mai mici decât valoarea 1 milimetru.

**DATE DESPRE IMOBILUL NR. 55**

Oficiul de Cadastru și Publicitate Imobiliară HUNEDOARA
Biroul de Cadastru și Publicitate Imobiliară Hateg

A. Partea I. Descrierea imobilului

TEREN Intravilan

Adresa: Loc. Breazova, Nr. 33, Jud. Hunedoara

Nr. Crt	Nr cadastral Nr. topografic	Suprafața* (mp)	Observații / Referințe
A1	60226	1.331	Sector cadastral:13 Teren neimprijmuit; se identifica cu imobilul din CF 60165 Sarmizegetusa,nr. topo. 58,61 iar diferenta de teren nu se poate identifica.Totodata cartea funciara 60165 Sarmizegetusa SE SISTEAZA.

Construcții

Crt	Nr cadastral Nr. topografic	Adresa	Observații / Referințe
A1.1	60226-C1	Loc. Breazova, Nr. 33, Jud. Hunedoara	Nr. niveluri:1; S. construita la sol:91 mp; LOCUINTA din cărămidă, acoperită cu țiglă compusă din: 3 camere, hol, si 2 beciuri, construita in anul 1960.Nu detine certificat de performanta energetica si fara lift
A1.2	60226-C2	Loc. Breazova, Nr. 33, Jud. Hunedoara	Nr. niveluri:1; S. construita la sol:123 mp; GRAJD cu SURA si BUCATARIE, din cărămidă, acoperit cu țiglă, construite in anul 1988.
A1.3	60226-C3	Loc. Breazova, Nr. 33, Jud. Hunedoara	Nr. niveluri:2; S. construita la sol:23 mp; GARAJ si CAMERA, cu regim de înălțime P+1,din cărămidă garajul la parter si din lemn camera la etaj, acoperite cu țiglă, construite in 1988
A1.4	60226-C4	Loc. Breazova, Nr. 33, Jud. Hunedoara	Nr. niveluri:1; S. construita la sol:57 mp; ATELIER din cărămidă, acoperit cu țiglă, construit in anul 1988
A1.5	60226-C5	Loc. Breazova, Nr. 33, Jud. Hunedoara	Nr. niveluri:1; S. construita la sol:51 mp; SOPRU semideschis, din cărămidă, acoperit cu țiglă, construit in anul 1988.

B. Partea II. Proprietari și acte

Inscrieri privitoare la dreptul de proprietate și alte drepturi reale		Referințe
9329 / 06/10/2011		
Act Administrativ nr. 5967/2, din 13/01/1994 emis de Comisia Judeteana;		
B2	Intabulare, drept de PROPRIETATE, dobandit prin Reconstituire, cota actuala 1/2 1) DUMBRAVA EVA	A1
Act Notarial nr. 1031, din 17/09/1999 emis de B N P Lupulescu Flavia Laura;		
B3	Intabulare, drept de PROPRIETATE, dobandit prin Conventie, cota actuala 1/2 1) OBREJAN ROMOLUS 2) OBREJAN MARIOARA	A1
Act Administrativ nr. 1856, din 04/10/2011 emis de Primaria Sarmizegetusa;		
B4	Intabulare, drept de PROPRIETATE, dobandit prin Succesiune, cota actuala 1/2 1) OBREJAN MARIOARA	A1.1
B5	Intabulare, drept de PROPRIETATE, dobandit prin Conventie, cota actuala 1/2 1) OBREJAN ROMOLUS 2) OBREJAN MARIOARA	A1.1
B6	Intabulare, drept de PROPRIETATE, dobandit prin Construire, cota actuala 1/1 1) OBREJAN ROMOLUS 2) OBREJAN MARIOARA	A1.2, A1.3, A1.4, A1.5
14953 / 14/12/2011		
Act Notarial nr. 784, din 13/12/2011 emis de NP BUCUR COSMINA EUGENIA (inscris sub semnatura privata nr. 1/13-12-2011 emis de BCRS ALBA IULIA.);		
B8	se noteaza interdictie de instrainare,grevare cu sarcini,inchiriere, dezmembrare,alipire,construire,demolare,restructurare si amenajare in favoarea 1) BCR SA-AGENTIA CETATE ALBA IULIA, CIF:9999999999999	A1, A1.1, A1.2, A1.3, A1.4, A1.5

Inscrieri privind dezmembramintele dreptului de proprietate, drepturi reale de garanție și sarcini	Referințe
--	-----------

C. Partea III. SARCINI

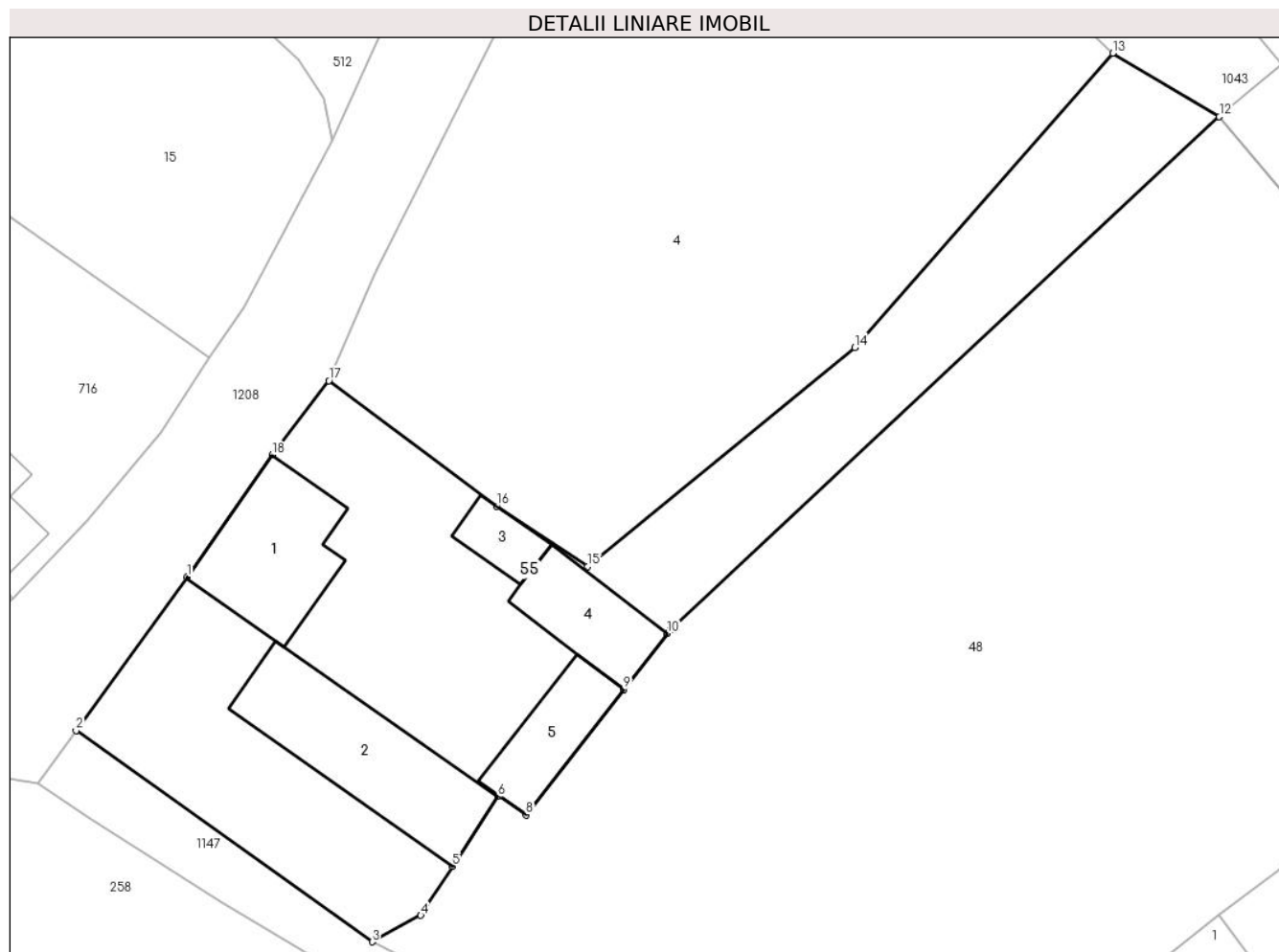
Inscrieri privind dezmembramintele dreptului de proprietate, drepturi reale de garanție și sarcini	Referințe
14953 / 14/12/2011	
Act Notarial nr. 784, din 13/12/2011 emis de NP BUCUR COSMINA EUGENIA (inscris sub semnatura privata nr. 1/13-12-2011 emis de BCRS ALBA IULIA);	
C1	Intabulare, drept de IPOTECA, Valoare:24300 EUR+DOBANZI AFERENTE,ALTE COSTURI SI COMISIOANE, dobandit prin Conventie, cota actuala 1/1, cota initiala 1/1
1) BCR SA-AGENTIA CETATE ALBA IULIA , CIF:9999999999999	

Anexa Nr. 1 La Partea I

Teren

Nr cadastral	Suprafața (mp)*	Observații / Referințe
60226	1.331	se identifica cu imobilul din CF 60165 Sarmizegetusa, nr. topo. 58,61 iar diferenta de teren nu se poate identifica. Totodata cartea funciara 60165 Sarmizegetusa SE SISTEAZA.

* Suprafața este determinată în planul de proiecție Stereo 70.



Date referitoare la teren

Crt	Categorie folosință	Intravilan	Suprafața (mp)	Tarla	Parcelă	Nr. topo	Observații / Referințe
1	curți constructii	DA	824	10	309	-	
2	arabil	DA	113	10	310	-	
3	faneata	DA	394	10	288	-	

Date referitoare la construcții

Crt	Număr	Destinație construcție	Supraf. (mp)	Situație juridică	Observații / Referințe
A1.1	60226-C1	construcții de locuințe	91	Cu acte	Nr. niveluri:1; S. construita la sol:91 mp; LOCUINTA din cărămidă, acoperită cu țiglă compusă din: 3 camere, hol, și 2 beciuri, construita în anul 1960. Nu detine certificat de performanță energetică și fără lift
A1.2	60226-C2	construcții anexa	123	Cu acte	Nr. niveluri:1; S. construita la sol:123 mp; GRAJD cu SURA și BUCATARIE, din cărămidă, acoperit cu țiglă, construite în anul 1988.
A1.3	60226-C3	construcții anexa	23	Cu acte	Nr. niveluri:2; S. construita la sol:23 mp; GARAJ și CAMERA, cu regim de înălțime P+1, din cărămidă garajul la parter și din lemn camera la etaj, acoperite cu țiglă, construite în anul 1988.
A1.4	60226-C4	construcții anexa	57	Cu acte	Nr. niveluri:1; S. construita la sol:57 mp; ATELIER din cărămidă, acoperit cu țiglă, construit în anul 1988

Crt	Număr	Destinație construcție	Supraf. (mp)	Situație juridică	Observații / Referințe
A1.5	60226-C5	construcții anexa	51	Cu acte	Nr. niveluri:1; S. construită la sol:51 mp; SOPRU semideschis, din cărămidă , acoperit cu țiglă, construit în anul 1988.

Lungime Segmente

1) Valorile lungimilor segmentelor sunt obținute din proiecție în plan.

Punct început	X / Y	Punct sfârșit	X / Y	Lungime segment (** (m)
1	327.640,762 449.863,636	2	327.632,563 449.852,281	14.006
2	327.632,563 449.852,281	3	327.654,415 449.836,677	26.851
3	327.654,415 449.836,677	4	327.658,003 449.838,625	4.083
4	327.658,003 449.838,625	5	327.660,339 449.842,248	4.311
5	327.660,339 449.842,248	6	327.663,665 449.847,397	6.13
6	327.663,665 449.847,397	7	327.663,728 449.847,487	0.11
7	327.663,728 449.847,487	8	327.665,774 449.846,048	2.501
8	327.665,774 449.846,048	9	327.672,979 449.855,298	11.725
9	327.672,979 449.855,298	10	327.676,204 449.859,437	5.247
10	327.676,204 449.859,437	11	327.676,42 449.859,715	0.352
11	327.676,42 449.859,715	12	327.716,929 449.897,579	55.45
12	327.716,929 449.897,579	13	327.709,062 449.902,269	9.159
13	327.709,062 449.902,269	14	327.690,027 449.880,547	28.882
14	327.690,027 449.880,547	15	327.670,328 449.864,394	25.475
15	327.670,328 449.864,394	16	327.663,597 449.868,831	8.062
16	327.663,597 449.868,831	17	327.651,219 449.878,101	15.464
17	327.651,219 449.878,101	18	327.647,055 449.872,607	6.894
18	327.647,055 449.872,607	1	327.640,762 449.863,636	10.958

** Lungimile segmentelor sunt determinate în planul de proiecție Stereo 70 și sunt rotunjite la 1 milimetru.

*** Distanța dintre puncte este formată din segmente cumulate ce sunt mai mici decât valoarea 1 milimetru.

**DATE DESPRE IMOBILUL NR. 56**

Oficiul de Cadastru și Publicitate Imobiliară HUNEDOARA
Biroul de Cadastru și Publicitate Imobiliară Hateg

A. Partea I. Descrierea imobilului

TEREN Intravilan

Adresa: Loc. Breazova, Nr. 20, Jud. Hunedoara

Nr. Crt	Nr cadastral Nr. topografic	Suprafața* (mp)	Observații / Referințe
A1	60337	1.986	Sector cadastral:13 Teren neimprejmuit; se identifica cu imobilul de sub A+1 din CF 270 Breazova,nr. topo. 43,44,iar diferenta de teren nu se poate identifica.Totodata cartea funciara 270 Breazova SE SISTEAZA.

Construcții

Crt	Nr cadastral Nr. topografic	Adresa	Observații / Referințe
A1.1	60337-C1	Loc. Breazova, Nr. 20, Jud. Hunedoara	Nr. niveluri:1; S. construita la sol:134 mp; CASA DE LOCUIT, regim de înălțime P, zidăria din cărămidă, acoperită cu țiglă, compusă din: 2 camere, hol, bucătărie, cămară, beci, construită în 1960. Nu detine certificat de performanta energetica si fara lift
A1.2	60337-C2	Loc. Breazova, Nr. 20, Jud. Hunedoara	Nr. niveluri:1; S. construita la sol:76 mp; GRAJD CU ȘURĂ , zidăria din cărămidă, acoperită cu țiglă, construită în 1960.
A1.3	60337-C3	Loc. Breazova, Nr. 20, Jud. Hunedoara	Nr. niveluri:1; S. construita la sol:11 mp; COCINA zidăria din bolțari, acoperit cu plăci de azbociment, construită în 1960.

B. Partea II. Proprietari și acte

Inscrieri privitoare la dreptul de proprietate și alte drepturi reale		Referințe
10564 / 28/04/2014		
Act Notarial nr. 530, din 25/04/2014 emis de Lupulescu Flavia Laura;		
B1	Intabulare, drept de PROPRIETATE, dobandit prin Conventie, cota actuala 1/1 1) PAVELONI TEOFIL-CĂTĂLIN, si sotia 2) PAVELONI MARIANA-OLIMPIA, bun comun	A1, A1.1, A1.2, A1.3

C. Partea III. SARCINI

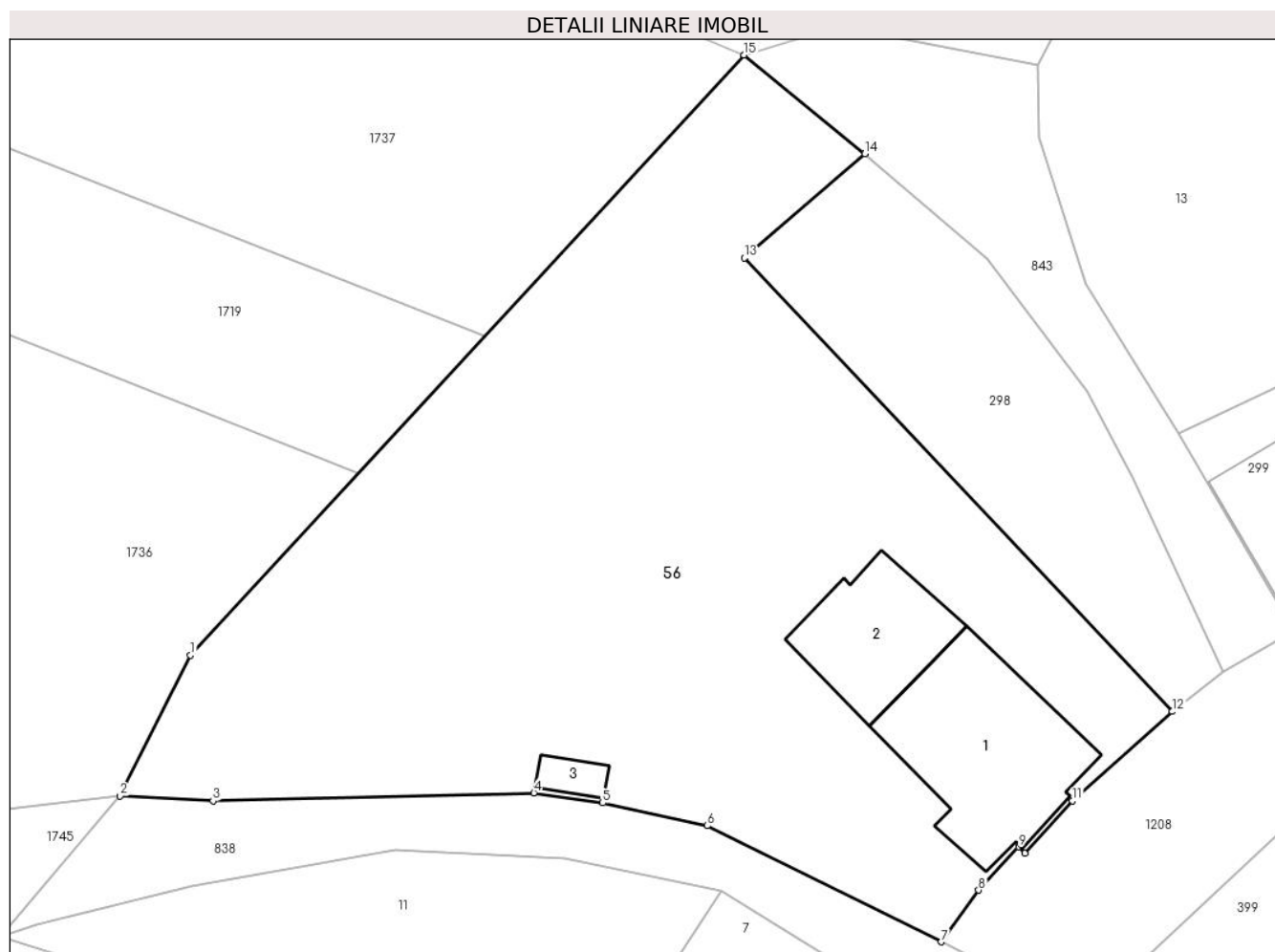
Inscrieri privind dezmembramintele dreptului de proprietate, drepturi reale de garanție și sarcini		Referințe
10564 / 28/04/2014		
Act Notarial nr. 530, din 25/04/2014 emis de Lupulescu Flavia Laura;		
C1	Intabulare, drept de UZUFRACT VIAGER, dobandit prin Conventie, cota actuala 1/1, cota initiala 1/1 1) PAVELONI MARIA	A1, A1.1, A1.2, A1.3
C2	Intabulare, drept de IPOTECA LEGALA, Valoare:0 , dobandit prin Conventie, cota actuala 1/1, cota initiala 1/1 1) PAVELONI MARIA	A1, A1.1, A1.2, A1.3

Anexa Nr. 1 La Partea I

Teren

Nr cadastral	Suprafața (mp)*	Observații / Referințe
60337	1.986	se identifica cu imobilul de sub A+1 din CF 270 Breazova,nr. topo. 43,44,iar diferenta de teren nu se poate identifica.Totodata cartea funciara 270 Breazova SE SISTEAZA.

* Suprafața este determinată in planul de proiecție Stereo 70.



Date referitoare la teren

Crt	Categorie folosință	Intravilan	Suprafața (mp)	Tarla	Parcelă	Nr. topo	Observații / Referințe
1	faneata	DA	892	3	56	-	
2	faneata	DA	570	3	53	-	
3	curti constructii	DA	524	3	54	-	

Date referitoare la construcții

Crt	Număr	Destinație construcție	Supraf. (mp)	Situație juridică	Observații / Referințe
A1.1	60337-C1	construcții de locuințe	134	Cu acte	Nr. niveluri:1; S. construita la sol:134 mp; CASĂ DE LOCUIT, regim de înălțime P, zidăria din cărămidă, acoperită cu țiglă, compusă din: 2 camere, hol, bucătărie, cămară, beci, construită în 1960. Nu detine certificat de performanță energetică și fără lift
A1.2	60337-C2	construcții anexa	76	Cu acte	Nr. niveluri:1; S. construita la sol:76 mp; GRAJD CU ȘURĂ, zidăria din cărămidă, acoperită cu țiglă, construită în 1960.
A1.3	60337-C3	construcții anexa	11	Cu acte	Nr. niveluri:1; S. construita la sol:11 mp; COCINĂ zidăria din bolțari, acoperit cu plăci de azbociment, construită în 1960.

Lungime Segmente

1) Valorile lungimilor segmentelor sunt obținute din proiecție în plan.

Punct început	X / Y	Punct sfârșit	X / Y	Lungime segment (** (m)
1	327.662,488 450.074,485	2	327.657,656 450.064,844	10.784
2	327.657,656 450.064,844	3	327.664,03 450.064,507	6.383
3	327.664,03 450.064,507	4	327.686,017 450.065,06	21.994
4	327.686,017 450.065,06	5	327.690,72 450.064,365	4.754
5	327.690,72 450.064,365	6	327.697,898 450.062,807	7.345
6	327.697,898 450.062,807	7	327.713,908 450.054,85	17.878
7	327.713,908 450.054,85	8	327.716,482 450.058,395	4.381
8	327.716,482 450.058,395	9	327.719,231 450.061,359	4.043
9	327.719,231 450.061,359	10	327.719,653 450.060,929	0.602
10	327.719,653 450.060,929	11	327.722,919 450.064,514	4.85
11	327.722,919 450.064,514	12	327.729,749 450.070,633	9.17
12	327.729,749 450.070,633	13	327.700,452 450.101,705	42.706
13	327.700,452 450.101,705	14	327.708,696 450.108,856	10.913
14	327.708,696 450.108,856	15	327.700,417 450.115,611	10.685
15	327.700,417 450.115,611	1	327.662,488 450.074,485	55.946

** Lungimile segmentelor sunt determinate în planul de proiecție Stereo 70 și sunt rotunjite la 1 milimetru.

*** Distanța dintre puncte este formată din segmente cumulate ce sunt mai mici decât valoarea 1 milimetru.

**DATE DESPRE IMOBILUL NR. 168**

Oficiul de Cadastru și Publicitate Imobiliară HUNEDOARA
Biroul de Cadastru și Publicitate Imobiliară Hateg

A. Partea I. Descrierea imobilului

TEREN Intravilan

Adresa: Loc. Breazova, Jud. Hunedoara

Nr. Crt	Nr cadastral Nr. topografic	Suprafața* (mp)	Observații / Referințe
A1		417	Sector cadastral:13 Teren neimprejmuit;

B. Partea II. Proprietari și acte

Inscrieri privitoare la dreptul de proprietate și alte drepturi reale		Referințe
1 / 22/06/2023		
Act Normativ nr. 7, din 13/03/1996 emis de Parlamentul României;		
B1	Inscrierea provizorie, drept de PROPRIETATE, dobandit prin Lege, cota actuala 1/1	A1
1) COMUNA SARMIZEGETUSA, CIF:4633293, PROPRIETAR NEIDENTIFICAT		

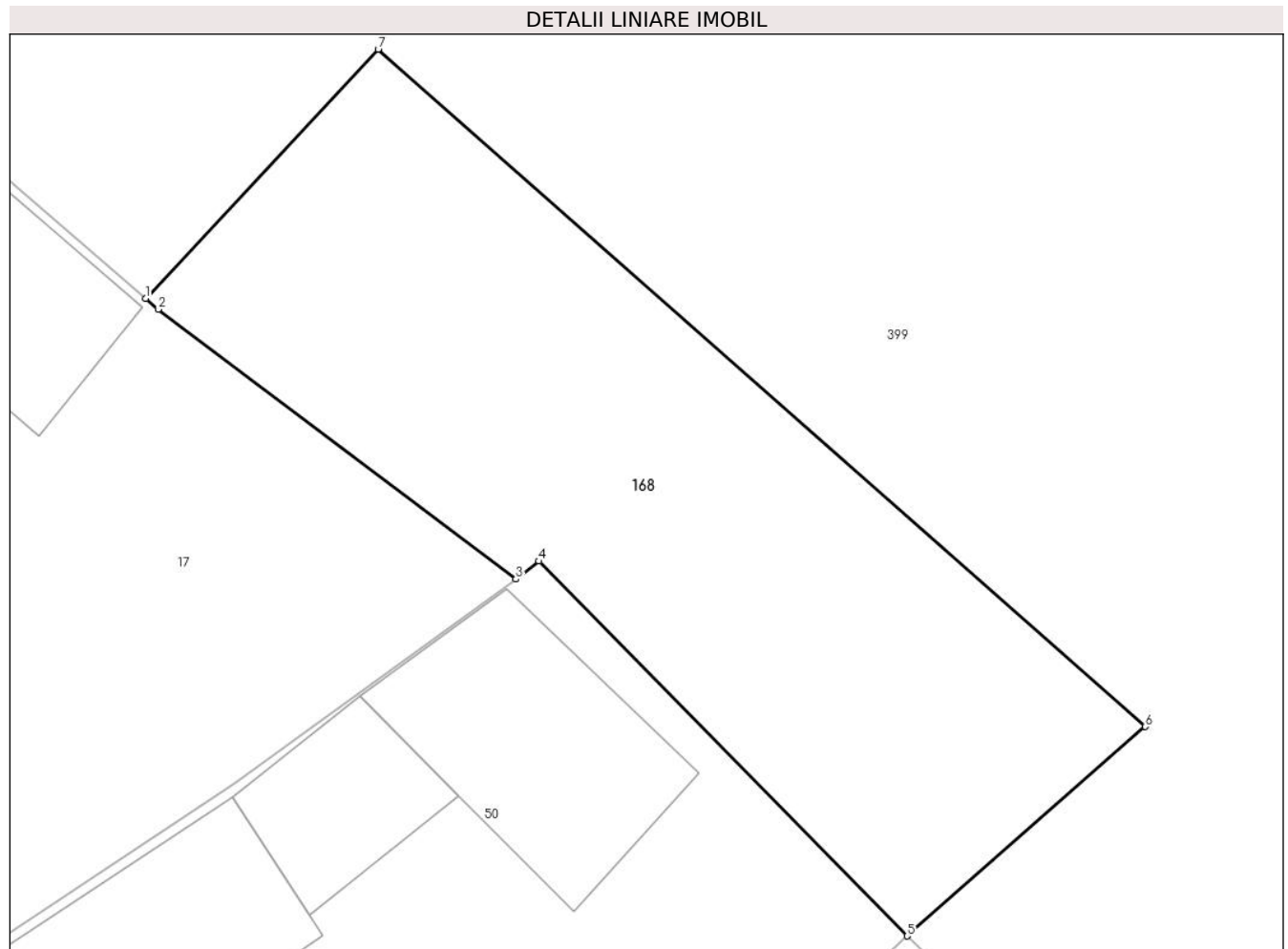
C. Partea III. SARCINI .

Inscrieri privind dezmembramintele dreptului de proprietate, drepturi reale de garanție și sarcini	Referințe
NU SUNT	

Teren

Nr cadastral	Suprafața (mp)*	Observații / Referințe
	417	

* Suprafața este determinată în planul de proiecție Stereo 70.



Date referitoare la teren

Crt	Categorie folosință	Intravilan	Suprafața (mp)	Tarla	Parcelă	Nr. topo	Observații / Referințe
1	arabil	DA	417	-	237	-	

Lungime Segmente

1) Valorile lungimilor segmentelor sunt obținute din proiecție în plan.

Punct început	X / Y	Punct sfârșit	X / Y	Lungime segment (** (m)
1	327.737,539 449.986,294	2	327.738,0 449.985,897	0.609
2	327.738,0 449.985,897	3	327.751,098 449.976,032	16.397
3	327.751,098 449.976,032	4	327.751,943 449.976,684	1.067
4	327.751,943 449.976,684	5	327.765,424 449.962,973	19.228
5	327.765,424 449.962,973	6	327.774,146 449.970,633	11.608

Punct început	X / Y	Punct sfârșit	X / Y	Lungime segment (** (m)
6	327.774,146 449.970,633	7	327.746,054 449.995,414	37.46
7	327.746,054 449.995,414	1	327.737,539 449.986,294	12.477

** Lungimile segmentelor sunt determinate în planul de proiecție Stereo 70 și sunt rotunjite la 1 milimetru.

*** Distanța dintre puncte este formată din segmente cumulate ce sunt mai mici decât valoarea 1 milimetru.

**DATE DESPRE IMOBILUL NR. 197**

Oficiul de Cadastru și Publicitate Imobiliară HUNEDOARA
Biroul de Cadastru și Publicitate Imobiliară Hateg

A. Partea I. Descrierea imobilului

TEREN Intravilan

Adresa: Loc. Breazova, Jud. Hunedoara

Nr. Crt	Nr cadastral Nr. topografic	Suprafața* (mp)	Observații / Referințe
A1		1.243	Sector cadastral:13 Teren neimprejmuit;

B. Partea II. Proprietari și acte

Inscrieri privitoare la dreptul de proprietate și alte drepturi reale		Referințe
1 / 08/06/2023		
Act Administrativ nr. 5967/98, din 24/11/1994 emis de CJSPDPAT HUNEDOARA;		
B1	Intabulare, drept de PROPRIETATE, dobandit prin Reconstituire, cota actuala 1/1	A1
	1) OBREJAN MARIA DEFUNCT:Da 2) OBREJAN ANGELUȚ DEFUNCT:Da	

C. Partea III. SARCINI .

Inscrieri privind dezmembramintele dreptului de proprietate, drepturi reale de garanție și sarcini	Referințe
NU SUNT	

Teren

Nr cadastral	Suprafața (mp)*	Observații / Referințe
	1.243	

* Suprafața este determinată în planul de proiecție Stereo 70.



Date referitoare la teren

Crt	Categorie folosință	Intravilan	Suprafața (mp)	Tarla	Parcelă	Nr. topo	Observații / Referințe
1	arabil	DA	1.130	8	207/1	-	
2	faneata	DA	113	8	218/1	-	

Lungime Segmente

1) Valorile lungimilor segmentelor sunt obținute din proiecție în plan.

Punct început	X / Y	Punct sfârșit	X / Y	Lungime segment (** (m)
1	327.810,453 450.101,227	2	327.814,701 450.089,705	12.28
2	327.814,701 450.089,705	3	327.821,986 450.078,743	13.162
3	327.821,986 450.078,743	4	327.840,454 450.061,561	25.225
4	327.840,454 450.061,561	5	327.873,989 450.028,467	47.115

Punct început	X / Y	Punct sfârşit	X / Y	Lungime segment (** (m)
5	327.873,989 450.028,467	6	327.916,202 449.985,851	59.984
6	327.916,202 449.985,851	7	327.922,644 449.994,443	10.739
7	327.922,644 449.994,443	8	327.840,248 450.070,47	112.112
8	327.840,248 450.070,47	9	327.829,943 450.081,723	15.259
9	327.829,943 450.081,723	10	327.822,482 450.092,128	12.804
10	327.822,482 450.092,128	11	327.815,829 450.103,164	12.886
11	327.815,829 450.103,164	1	327.810,453 450.101,227	5.714

** Lungimile segmentelor sunt determinate în planul de proiecție Stereo 70 și sunt rotunjite la 1 milimetru.

*** Distanța dintre puncte este formată din segmente cumulate ce sunt mai mici decât valoarea 1 milimetru.

**DATE DESPRE IMOBILUL NR. 199**

Oficiul de Cadastru și Publicitate Imobiliară HUNEDOARA
Biroul de Cadastru și Publicitate Imobiliară Hateg

A. Partea I. Descrierea imobilului

TEREN Intravilan

Adresa: Loc. Breazova, Jud. Hunedoara

Nr. Crt	Nr cadastral Nr. topografic	Suprafața* (mp)	Observații / Referințe
A1		1.807	Sector cadastral:13 Teren neimprejmuit;

B. Partea II. Proprietari și acte

Inscrieri privitoare la dreptul de proprietate și alte drepturi reale	Referințe
1 / 08/06/2023	
Act Administrativ nr. 5967/1, din 13/01/1994 emis de CJPSDPAT HUNEDOARA;	
B1	A1
Intabulare, drept de PROPRIETATE, dobandit prin Reconstituire, cota actuala 1/1 1) JURMONI DOINA DEFUNCT:Da	

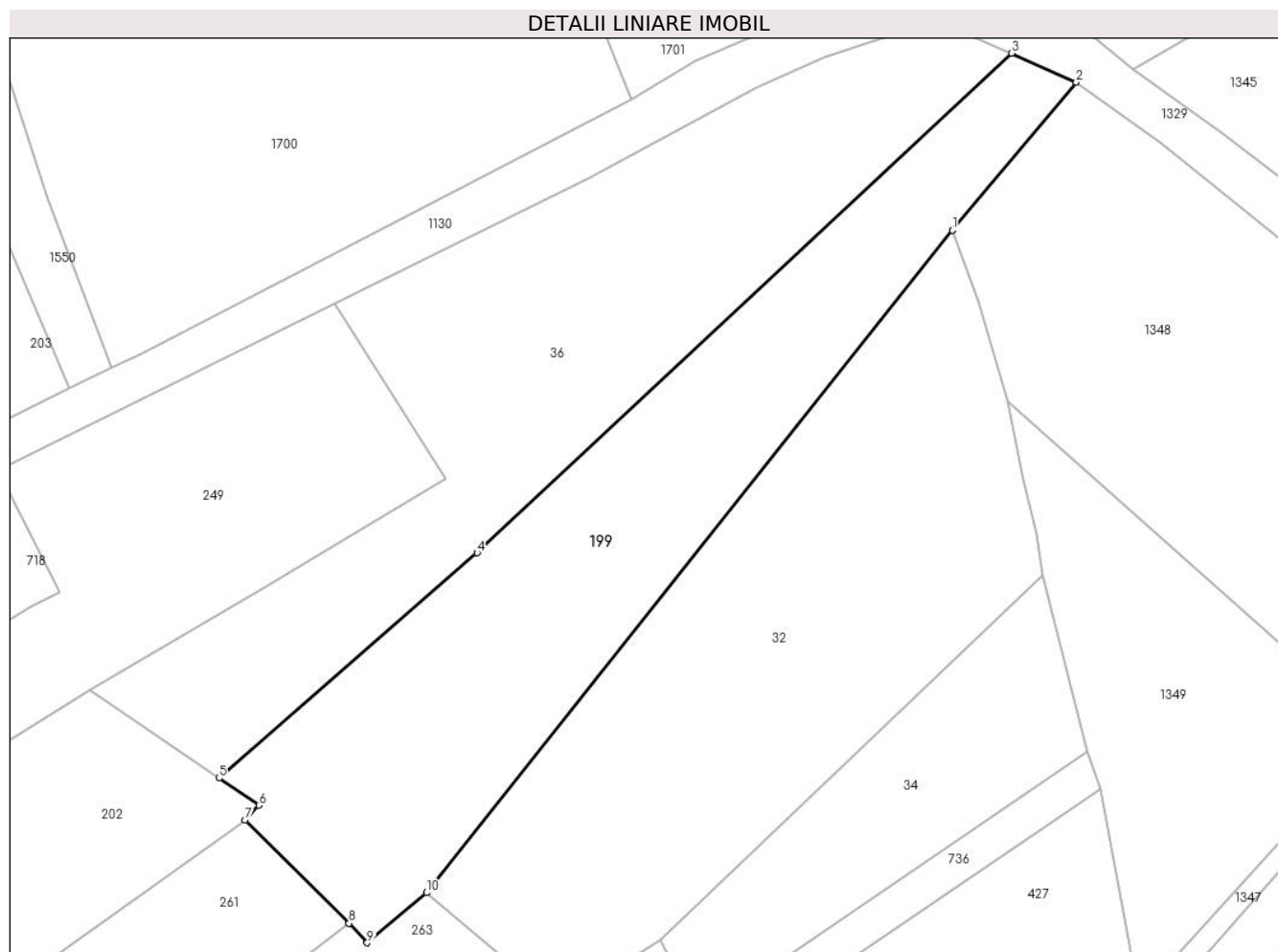
C. Partea III. SARCINI .

Inscrieri privind dezmembramintele dreptului de proprietate, drepturi reale de garanție și sarcini	Referințe
NU SUNT	

Teren

Nr cadastral	Suprafața (mp)*	Observații / Referințe
	1.807	

* Suprafața este determinată în planul de proiecție Stereo 70.



Date referitoare la teren

Crt	Categorie folosință	Intravilan	Suprafața (mp)	Tarla	Parcelă	Nr. topo	Observații / Referințe
1	arabil	DA	947	6	105	-	
2	faneata	DA	860	6	106	-	

Lungime Segmente

1) Valorile lungimilor segmentelor sunt obținute din proiecție în plan.

Punct început	X / Y	Punct sfârșit	X / Y	Lungime segment (** (m)
1	328.303,661 450.260,254	2	328.316,855 450.276,051	20.582
2	328.316,855 450.276,051	3	328.309,951 450.279,128	7.559
3	328.309,951 450.279,128	4	328.252,944 450.225,881	78.007
4	328.252,944 450.225,881	5	328.225,422 450.201,877	36.519

Punct început	X / Y	Punct sfârșit	X / Y	Lungime segment (** (m)
5	328.225,422 450.201,877	6	328.229,655 450.198,992	5.123
6	328.229,655 450.198,992	7	328.228,211 450.197,396	2.152
7	328.228,211 450.197,396	8	328.239,299 450.186,403	15.614
8	328.239,299 450.186,403	9	328.241,222 450.184,332	2.826
9	328.241,222 450.184,332	10	328.247,55 450.189,66	8.272
10	328.247,55 450.189,66	1	328.303,661 450.260,254	90.177

** Lungimile segmentelor sunt determinate în planul de proiecție Stereo 70 și sunt rotunjite la 1 milimetru.

*** Distanța dintre puncte este formată din segmente cumulate ce sunt mai mici decât valoarea 1 milimetru.

**DATE DESPRE IMOBILUL NR. 202**

Oficiul de Cadastru și Publicitate Imobiliară HUNEDOARA
Biroul de Cadastru și Publicitate Imobiliară Hateg

A. Partea I. Descrierea imobilului

TEREN Intravilan

Nr. CF vechi:241
Nr. topografic:193, 194

Adresa: Loc. Breazova, Nr. 5, Jud. Hunedoara

Nr. Crt	Nr cadastral Nr. topografic	Suprafața* (mp)	Observații / Referințe
A1		Din acte: 1.780 Masurata: 1.915	Sector cadastral:13 Teren imprejmuit;

Construcții

Crt	Nr cadastral Nr. topografic	Adresa	Observații / Referințe
A1.1		Loc. Breazova, Nr. 5, Jud. Hunedoara	Nr. niveluri:2; S. construita la sol:114 mp; Construcții de locuit
A1.2		Loc. Breazova, Nr. 5, Jud. Hunedoara	Nr. niveluri:1; S. construita la sol:49 mp; Anexă
A1.3		Loc. Breazova, Nr. 5, Jud. Hunedoara	Nr. niveluri:1; S. construita la sol:80 mp; Anexă
A1.4		Loc. Breazova, Nr. 5, Jud. Hunedoara	Nr. niveluri:1; S. construita la sol:40 mp; Anexă

B. Partea II. Proprietari și acte

Inscrieri privitoare la dreptul de proprietate și alte drepturi reale		Referințe
1 / 07/06/2023		
Act Notarial nr. Contract de întreținere nr 345, din 11/12/1995 emis de NP Farcaș Ladislau;		
B1	Intabulare, drept de PROPRIETATE, dobandit prin Conventie, cota actuala 1/1 1) LAZARONI VIOLIN, ȘI SOȚIA 2) LAZARONI STEFANIA-IRINA	A1, A1.1, A1.2, A1.3, A1.4

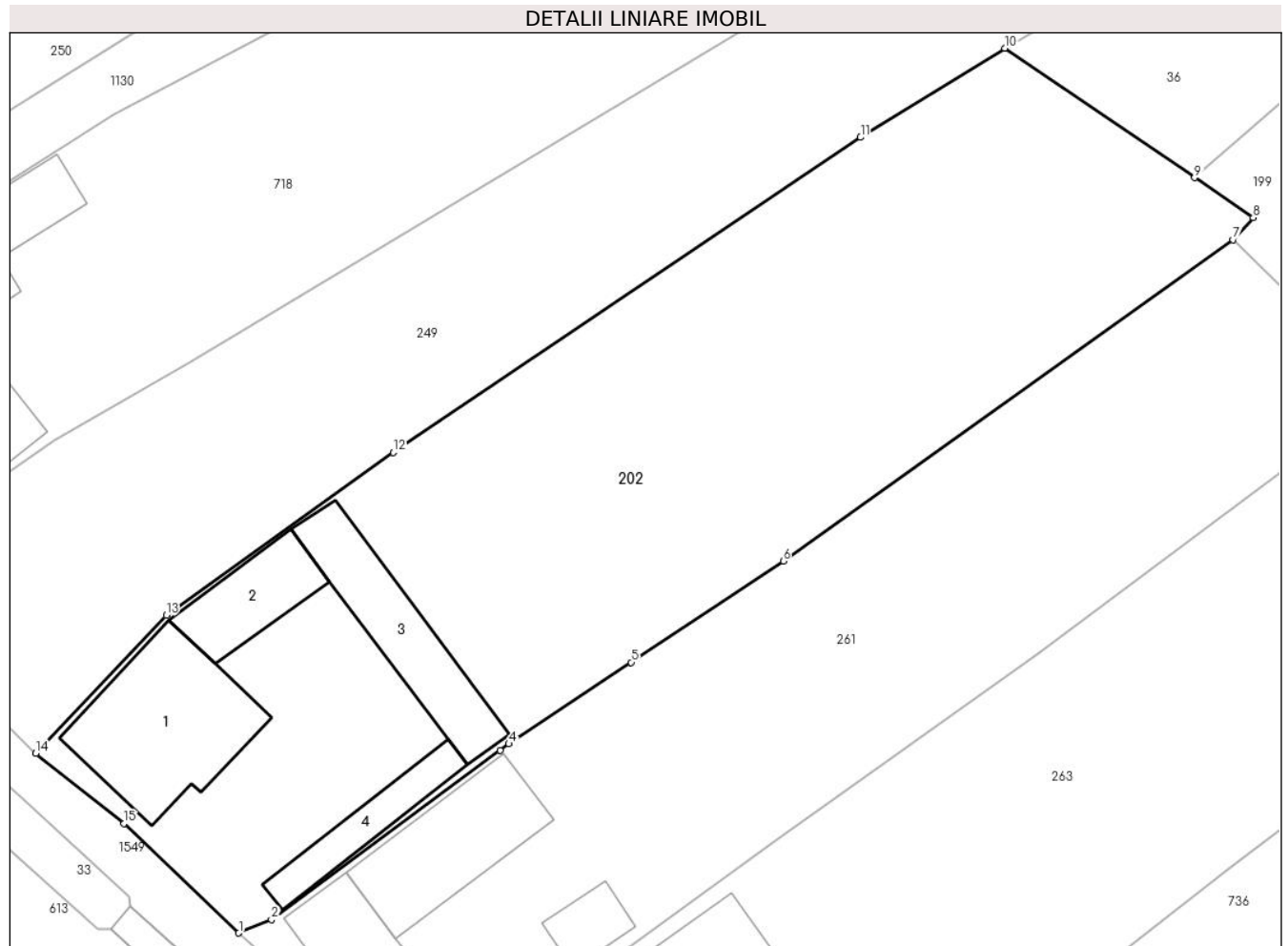
C. Partea III. SARCINI .

Inscrieri privind dezmembramintele dreptului de proprietate, drepturi reale de garanție și sarcini	Referințe
NU SUNT	

Teren

Nr cadastral	Suprafața (mp)*	Observații / Referințe
	Din acte: 1.780 Masurata: 1.915	

* Suprafața este determinată în planul de proiecție Stereo 70.



Date referitoare la teren

Crt	Categorie folosință	Intra vilan	Suprafața (mp)	Tarla	Parcelă	Nr. topo	Observații / Referințe
1	faneata	DA	620	-	-	-	
2	arabil	DA	500	-	-	-	
3	curti constructii	DA	795	-	-	-	

Date referitoare la construcții

Crt	Număr	Destinație construcție	Supraf. (mp)	Situație juridică	Observații / Referințe
A1.1		construcții de locuințe	114	Cu acte	Nr. niveluri:2; S. construita la sol:114 mp; Construcții de locuit
A1.2		construcții anexa	49	Cu acte	Nr. niveluri:1; S. construita la sol:49 mp; Anexă
A1.3		construcții anexa	80	Cu acte	Nr. niveluri:1; S. construita la sol:80 mp; Anexă
A1.4		construcții anexa	40	Cu acte	Nr. niveluri:1; S. construita la sol:40 mp; Anexă

Lungime Segmente

1) Valorile lungimilor segmentelor sunt obținute din proiecție în plan.

Punct început	X / Y	Punct sfârșit	X / Y	Lungime segment (** (m)
1	328.156,388 450.147,344	2	328.158,753 450.148,301	2.551
2	328.158,753 450.148,301	3	328.175,257 450.160,544	20.549
3	328.175,257 450.160,544	4	328.175,9 450.160,994	0.785
4	328.175,9 450.160,994	5	328.184,742 450.166,884	10.624
5	328.184,742 450.166,884	6	328.195,717 450.174,195	13.187
6	328.195,717 450.174,195	7	328.228,211 450.197,396	39.927
7	328.228,211 450.197,396	8	328.229,655 450.198,992	2.152
8	328.229,655 450.198,992	9	328.225,422 450.201,877	5.123
9	328.225,422 450.201,877	10	328.211,703 450.211,226	16.602
10	328.211,703 450.211,226	11	328.201,296 450.204,793	12.235
11	328.201,296 450.204,793	12	328.167,552 450.182,033	40.702
12	328.167,552 450.182,033	13	328.151,155 450.170,281	20.174
13	328.151,155 450.170,281	14	328.141,737 450.160,31	13.716
14	328.141,737 450.160,31	15	328.148,092 450.155,244	8.127
15	328.148,092 450.155,244	1	328.156,388 450.147,344	11.456

** Lungimile segmentelor sunt determinate în planul de proiecție Stereo 70 și sunt rotunjite la 1 milimetru.

*** Distanța dintre puncte este formată din segmente cumulate ce sunt mai mici decât valoarea 1 milimetru.

**DATE DESPRE IMOBILUL NR. 203**

Oficiul de Cadastru și Publicitate Imobiliară HUNEDOARA
 Biroul de Cadastru și Publicitate Imobiliară Hateg

A. Partea I. Descrierea imobilului

TEREN Intravilan

Adresa: Loc. Breazova, Jud. Hunedoara

Nr. Crt	Nr cadastral Nr. topografic	Suprafața* (mp)	Observații / Referințe
A1		Din acte: 783 Masurata: 1.275	Sector cadastral:13 Teren imprejmuit;

B. Partea II. Proprietari și acte

Inscrieri privitoare la dreptul de proprietate și alte drepturi reale		Referințe
1 / 20/06/2023		
Act Administrativ nr. 5967/33 , din 13/01/1994 emis de CJPSDPAT HUNEDOARA;		
B1	Intabulare, drept de PROPRIETATE, dobandit prin Reconstituire, cota actuala 1/1 1) DĂNESCU DOINA	A1

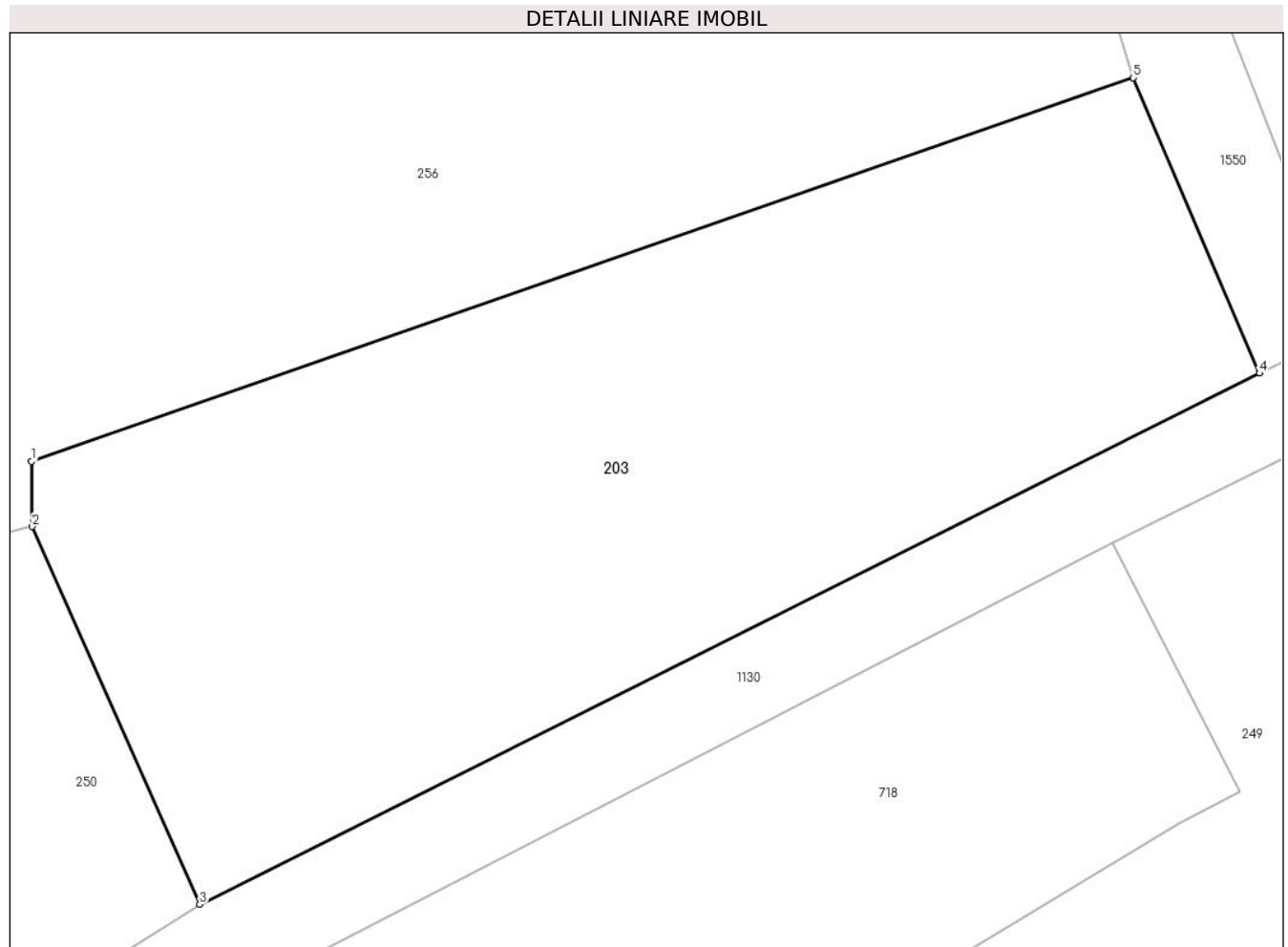
C. Partea III. SARCINI .

Inscrieri privind dezmembramintele dreptului de proprietate, drepturi reale de garanție și sarcini	Referințe
NU SUNT	

Teren

Nr cadastral	Suprafaţa (mp)*	Observații / Referințe
	Din acte: 783 Masurata: 1.275	

* Suprafața este determinată în planul de proiecție Stereo 70.



Date referitoare la teren

Crt	Categorie folosință	Intra vilan	Suprafața (mp)	Tarla	Parcelă	Nr. topo	Observații / Referințe
1	faneata	DA	1.275	44	448/4	-	

Lungime Segmente

1) Valorile lungimilor segmentelor sunt obținute din proiecție în plan.

Punct început	X / Y	Punct sfârșit	X / Y	Lungime segment (** (m)
1	328.145,625 450.238,885	2	328.145,664 450.235,502	3.383
2	328.145,664 450.235,502	3	328.154,38 450.215,849	21.499
3	328.154,38 450.215,849	4	328.209,465 450.243,472	61.623
4	328.209,465 450.243,472	5	328.202,918 450.258,834	16.699
5	328.202,918 450.258,834	1	328.145,625 450.238,885	60.667

**** Lungimile segmentelor sunt determinate în planul de proiecție Stereo 70 și sunt rotunjite la 1 milimetru.**

***** Distanța dintre puncte este formată din segmente cumulate ce sunt mai mici decât valoarea 1 milimetru.**

**DATE DESPRE IMOBILUL NR. 204**

Oficiul de Cadastru și Publicitate Imobiliară HUNEDOARA
Biroul de Cadastru și Publicitate Imobiliară Hateg

A. Partea I. Descrierea imobilului

TEREN Intravilan

Adresa: Loc. Breazova, Jud. Hunedoara

Nr. Crt	Nr cadastral Nr. topografic	Suprafața* (mp)	Observații / Referințe
A1		5.535	Sector cadastral:13 Teren neimpregmuit;

B. Partea II. Proprietari și acte

Inscrieri privitoare la dreptul de proprietate și alte drepturi reale	Referințe
1 / 08/06/2023	
Act Administrativ nr. 5967/1, din 13/01/1994 emis de CJPSDPAT HUNEDOARA;	
B1	A1
Intabulare, drept de PROPRIETATE, dobandit prin Reconstituire, cota actuala 1/1 1) JURMONI DOINA DEFUNCT:Da	

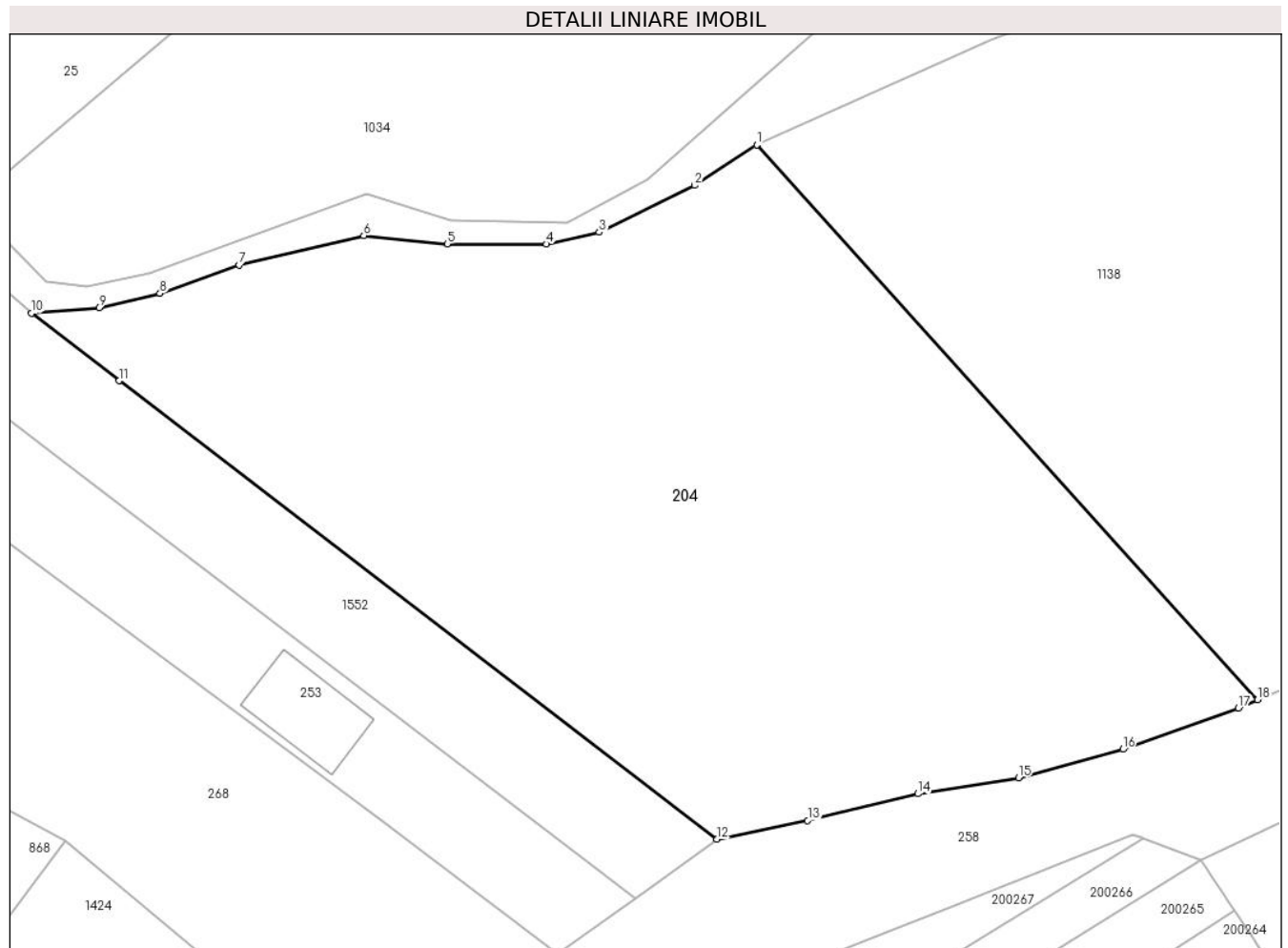
C. Partea III. SARCINI .

Inscrieri privind dezmembramintele dreptului de proprietate, drepturi reale de garanție și sarcini	Referințe
NU SUNT	

Teren

Nr cadastral	Suprafața (mp)*	Observații / Referințe
	5.535	

* Suprafața este determinată în planul de proiecție Stereo 70.



Date referitoare la teren

Crt	Categorie folosință	Intravilan	Suprafața (mp)	Tarla	Parcelă	Nr. topo	Observații / Referințe
1	arabil	DA	5.535	7	150	-	

Lungime Segmente

1) Valorile lungimilor segmentelor sunt obținute din proiecție în plan.

Punct început	X / Y	Punct sfârșit	X / Y	Lungime segment (** (m)
1	328.107,164 450.027,328	2	328.100,07 450.022,725	8.457
2	328.100,07 450.022,725	3	328.089,185 450.017,36	12.135
3	328.089,185 450.017,36	4	328.083,109 450.016,018	6.222
4	328.083,109 450.016,018	5	328.071,818 450.016,043	11.291
5	328.071,818 450.016,043	6	328.062,272 450.017,002	9.594

Punct început	X / Y	Punct sfârşit	X / Y	Lungime segment (** (m)
6	328.062,272 450.017,002	7	328.048,027 450.013,614	14.642
7	328.048,027 450.013,614	8	328.038,976 450.010,397	9.606
8	328.038,976 450.010,397	9	328.032,023 450.008,769	7.141
9	328.032,023 450.008,769	10	328.024,304 450.008,118	7.746
10	328.024,304 450.008,118	11	328.034,323 450.000,425	12.632
11	328.034,323 450.000,425	12	328.102,618 449.948,121	86.023
12	328.102,618 449.948,121	13	328.112,989 449.950,263	10.59
13	328.112,989 449.950,263	14	328.125,58 449.953,3	12.952
14	328.125,58 449.953,3	15	328.137,058 449.955,144	11.625
15	328.137,058 449.955,144	16	328.148,998 449.958,377	12.37
16	328.148,998 449.958,377	17	328.162,183 449.963,066	13.994
17	328.162,183 449.963,066	18	328.164,38 449.964,024	2.397
18	328.164,38 449.964,024	1	328.107,164 450.027,328	85.329

** Lungimile segmentelor sunt determinate în planul de proiecție Stereo 70 și sunt rotunjite la 1 milimetru.

*** Distanța dintre puncte este formată din segmente cumulate ce sunt mai mici decât valoarea 1 milimetru.

**DATE DESPRE IMOBILUL NR. 206**

Oficiul de Cadastru și Publicitate Imobiliară HUNEDOARA
Biroul de Cadastru și Publicitate Imobiliară Hateg

A. Partea I. Descrierea imobilului

TEREN Intravilan

Nr. CF vechi:6N
Nr. cadastral vechi:28

Adresa: Loc. Breazova, Nr. 63, Jud. Hunedoara

Nr. Crt	Nr cadastral Nr. topografic	Suprafața* (mp)	Observații / Referințe
A1	60508	2.997	Sector cadastral:13 Teren neimprejmuit;

Construcții

Crt	Nr cadastral Nr. topografic	Adresa	Observații / Referințe
A1.1	60508-C1	Loc. Breazova, Nr. 63, Jud. Hunedoara	Nr. niveluri:1; S. construita la sol:32 mp; CASA DE LOCUIT DIN CARAMIDA,ACOPERITA CU TIGLA COMPUSA DIN 2 CAMERE,CAMARA,HOL,ANTREU DESCHIS IN Sc=49 MP
A1.2	60508-C2	Loc. Breazova, Nr. 63, Jud. Hunedoara	Nr. niveluri:1; S. construita la sol:22 mp; CASA DE LOCUIT CU FUNDATIE DIN PIATRA,ZIDARIE DIN LEMN,ACOPERITA CU TIGLA,COMPUSA DIN 2 CAMERE IN Sc=21 MP
A1.3	60508-C3	Loc. Breazova, Nr. 63, Jud. Hunedoara	Nr. niveluri:2; S. construita la sol:38 mp; BUCATARIE DE VARA CU FUNDATIE DIN PIATRA,ZIDARIE DIN LEMN,ACOPERITA CU PLACI DE AZBOCIMENT IN Sc=12 MP

B. Partea II. Proprietari și acte

Inscrieri privitoare la dreptul de proprietate și alte drepturi reale		Referințe
986 / 09/07/2003		
Act Notarial nr. 164/2003, din 01/01/2003 emis de NP LUPULESCU FLAVIA LAURA;		
B3	Intabulare, drept de PROPRIETATE, dobandit prin Succesiune, cota actuala 3/8 1) IORDAN NATASA PANSELUTA AURICA DEFUNCT:Da	A1
B6	Intabulare, drept de PROPRIETATE, dobandit prin Succesiune, cota actuala 3/16 1) IORDAN NATASA PANSELUTA AURICA DEFUNCT:Da	A1.1, A1.2, A1.3
19925 / 27/07/2021		
Act Notarial nr. 97, din 26/07/2021 emis de Lupulescu Catalin Marius;		
B8	Intabulare, drept de PROPRIETATE, dobandit prin Succesiune, cota actuala 5/16 1) IORDAN NATAȘA-PANSELUȚA-AURICA DEFUNCT:Da	A1.1, A1.2, A1.3
B10	Intabulare, drept de PROPRIETATE, dobandit prin Succesiune, cota actuala 1/8 1) IORDAN NATAȘA-PANSELUȚA-AURICA DEFUNCT:Da	A1
20486 / 03/08/2021		
Act Notarial nr. 1061, din 30/07/2021 emis de Vasii MIHAELA-CAMELIA;		
B12	Intabulare, drept de PROPRIETATE, dobandit prin Conventie, cota actuala 4/8 1) IORDAN NATAȘA-PANSELUȚA-AURICA DEFUNCT:Da	A1
B13	Intabulare, drept de PROPRIETATE, dobandit prin Conventie, cota actuala 8/16 1) IORDAN NATAȘA-PANSELUȚA-AURICA DEFUNCT:Da	A1.1, A1.2, A1.3

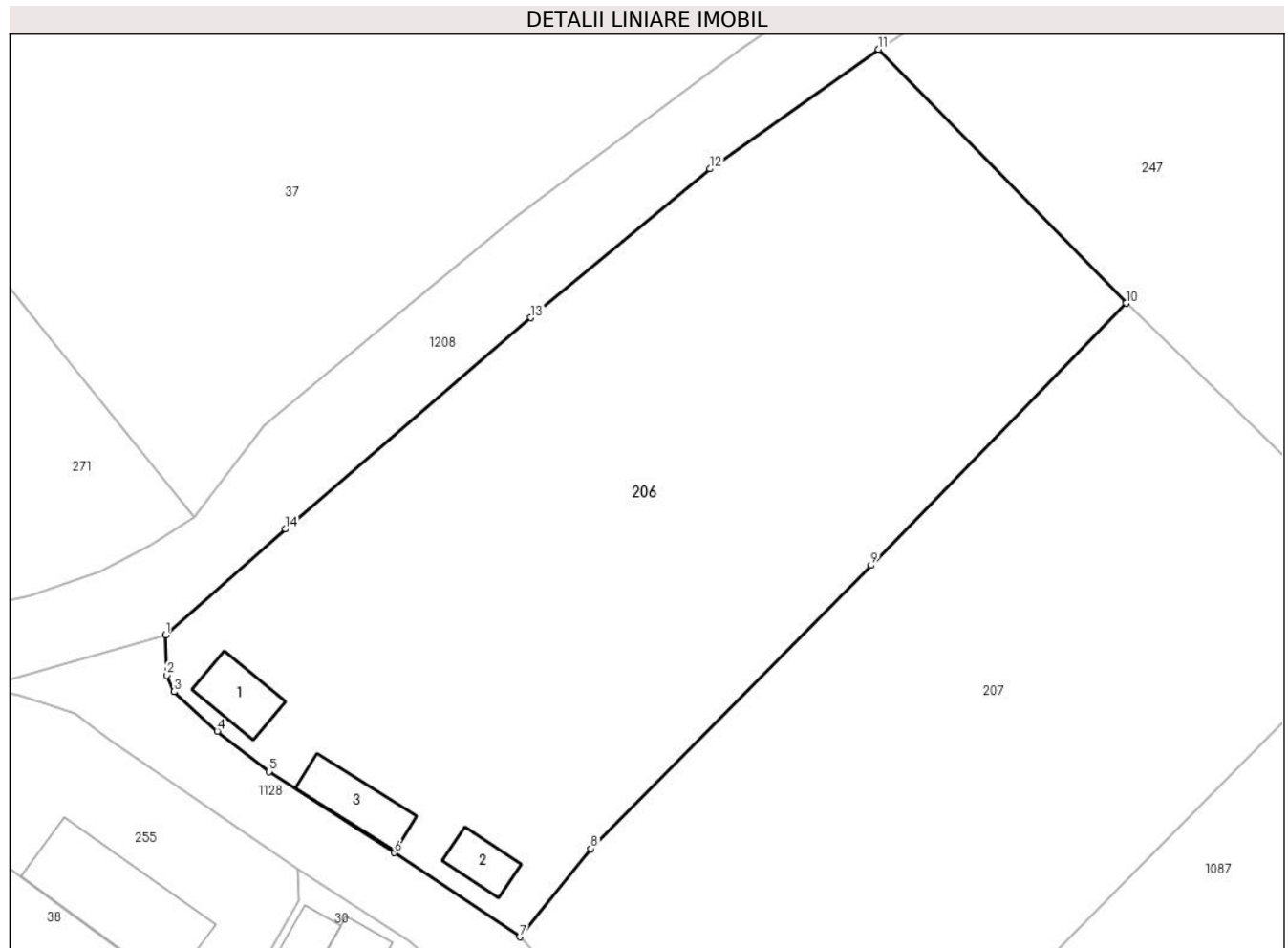
C. Partea III. SARCINI .

Inscrieri privind dezmembramintele dreptului de proprietate, drepturi reale de garanție și sarcini	Referințe
NU SUNT	

Teren

Nr cadastral	Suprafaţa (mp)*	Observații / Referințe
60508	2.997	

* Suprafața este determinată în planul de proiecție Stereo 70.



Date referitoare la teren

Crt	Categorie folosință	Intravilan	Suprafața (mp)	Tarla	Parcelă	Nr. topo	Observații / Referințe
1	arabil	DA	99	-	183	-	
2	arabil	DA	1.446	-	180	-	
3	faneata	DA	949	-	181	-	
4	curti constructii	DA	503	-	184	-	

Date referitoare la construcții

Crt	Număr	Destinație construcție	Supraf. (mp)	Situație juridică	Observații / Referințe
A1.1	60508-C1	construcții de locuințe	32	Cu acte	Nr. niveluri:1; S. construita la sol:32 mp; CASA DE LOCUIT DIN CARAMIDA,ACOPERITA CU TIGLA COMPUSA DIN 2 CAMERE,CAMARA,HOL, ANTREU DESCHIS IN Sc=49 MP
A1.2	60508-C2	construcții de locuințe	22	Cu acte	Nr. niveluri:1; S. construita la sol:22 mp; CASA DE LOCUIT CU FUNDATIE DIN PIATRA,ZIDARIE DIN LEMN,ACOPERITA CU TIGLA,COMPUSA DIN 2 CAMERE IN Sc=21 MP
A1.3	60508-C3	construcții anexa	38	Cu acte	Nr. niveluri:2; S. construita la sol:38 mp; BUCATARIE DE VARA CU FUNDATIE DIN PIATRA, ZIDARIE DIN LEMN,ACOPERITA CU PLACI DE AZBOCIMENT IN Sc=12 MP

Lungime Segmente

1) Valorile lungimilor segmentelor sunt obținute din proiecție în plan.

Punct început	X / Y	Punct sfârșit	X / Y	Lungime segment (** (m)
1	327.933,748 450.125,338	2	327.933,822 450.121,762	3.577
2	327.933,822 450.121,762	3	327.934,464 450.120,307	1.59
3	327.934,464 450.120,307	4	327.938,316 450.116,82	5.196
4	327.938,316 450.116,82	5	327.942,892 450.113,239	5.811
5	327.942,892 450.113,239	6	327.953,97 450.106,065	13.198
6	327.953,97 450.106,065	7	327.965,119 450.098,612	13.411
7	327.965,119 450.098,612	8	327.971,429 450.106,41	10.031
8	327.971,429 450.106,41	9	327.996,211 450.131,482	35.253
9	327.996,211 450.131,482	10	328.018,811 450.154,671	32.38
10	328.018,811 450.154,671	11	327.996,887 450.177,137	31.391
11	327.996,887 450.177,137	12	327.981,948 450.166,557	18.306
12	327.981,948 450.166,557	13	327.966,083 450.153,391	20.617
13	327.966,083 450.153,391	14	327.944,364 450.134,685	28.664
14	327.944,364 450.134,685	1	327.933,748 450.125,338	14.144

** Lungimile segmentelor sunt determinate în planul de proiecție Stereo 70 și sunt rotunjite la 1 milimetru.

*** Distanța dintre puncte este formată din segmente cumulate ce sunt mai mici decât valoarea 1 milimetru.

**DATE DESPRE IMOBILUL NR. 207**

Oficiul de Cadastru și Publicitate Imobiliară HUNEDOARA
Biroul de Cadastru și Publicitate Imobiliară Hateg

A. Partea I. Descrierea imobilului

TEREN Intravilan

Adresa: Loc. Breazova, Jud. Hunedoara

Nr. Crt	Nr cadastral Nr. topografic	Suprafața* (mp)	Observații / Referințe
A1		Din acte: 1.924 Masurata: 2.828	Sector cadastral:13 Teren imprejmuit;

B. Partea II. Proprietari și acte

Inscrieri privitoare la dreptul de proprietate și alte drepturi reale		Referințe
1 / 08/06/2023		
Act Administrativ nr. 5967/14, din 13/01/1994 emis de CJSPDPAT HUNEDOARA;		
B1	Intabulare, drept de PROPRIETATE, dobandit prin Reconstituire, cota actuala 1/1 1) LĂZĂRONI LIVIU 2) LĂZĂRONI ELVIRA	A1

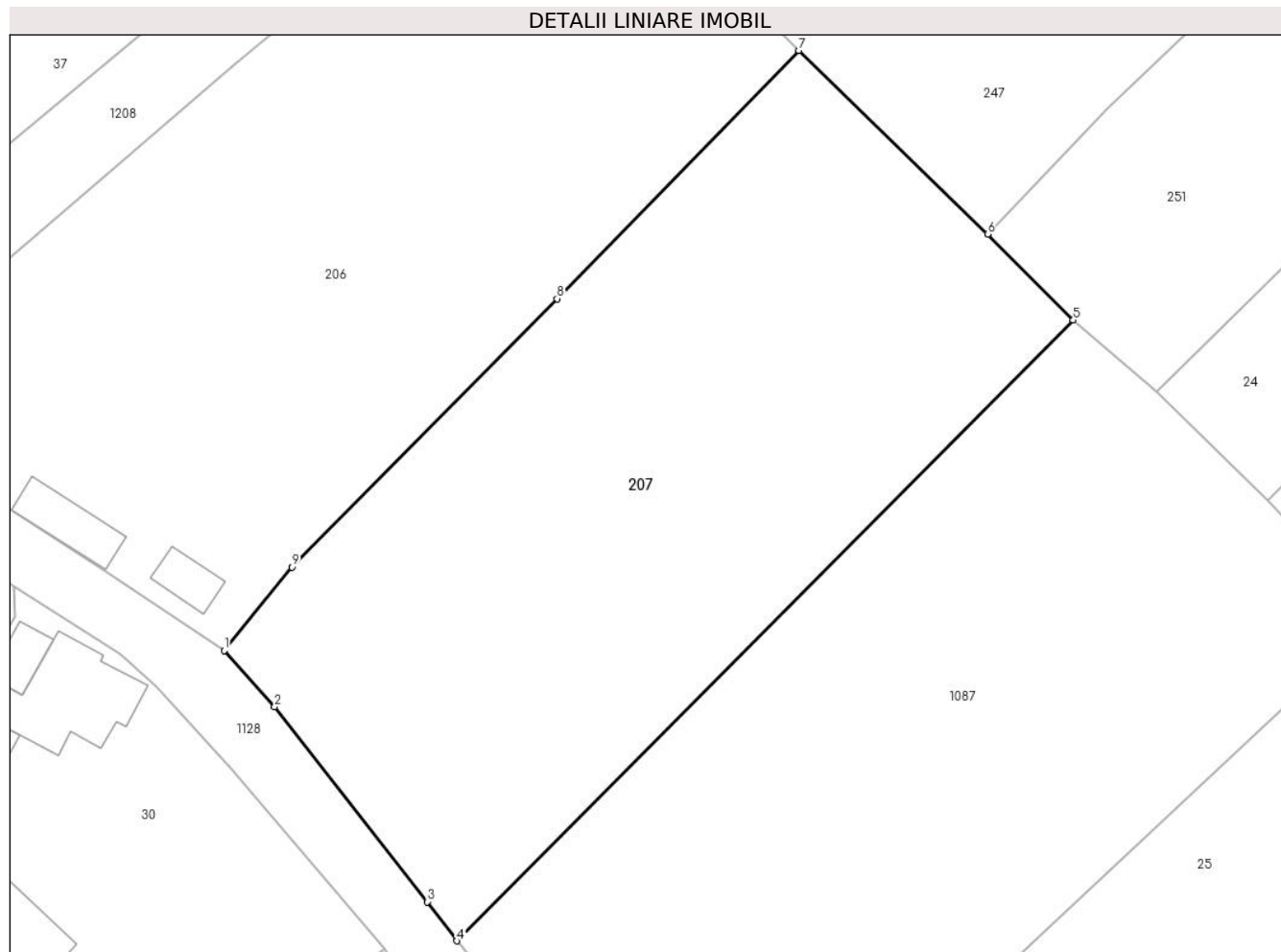
C. Partea III. SARCINI .

Inscrieri privind dezmembramintele dreptului de proprietate, drepturi reale de garanție și sarcini	Referințe
NU SUNT	

Teren

Nr cadastral	Suprafața (mp)*	Observații / Referințe
	Din acte: 1.924 Masurata: 2.828	

* Suprafața este determinată în planul de proiecție Stereo 70.



Date referitoare la teren

Crt	Categorie folosință	Intra vilan	Suprafața (mp)	Tarla	Parcelă	Nr. topo	Observații / Referințe
1	faneata	DA	2.828	7	179	-	

Lungime Segmente

1) Valorile lungimilor segmentelor sunt obținute din proiecție în plan.

Punct început	X / Y	Punct sfârșit	X / Y	Lungime segment (** (m)
1	327.965,119 450.098,612	2	327.969,836 450.093,377	7.047
2	327.969,836 450.093,377	3	327.984,11 450.075,142	23.157
3	327.984,11 450.075,142	4	327.986,853 450.071,496	4.563
4	327.986,853 450.071,496	5	328.044,439 450.129,477	81.719
5	328.044,439 450.129,477	6	328.036,441 450.137,514	11.338

Punct început	X / Y	Punct sfârşit	X / Y	Lungime segment (** (m)
6	328.036,441 450.137,514	7	328.018,811 450.154,671	24.6
7	328.018,811 450.154,671	8	327.996,211 450.131,482	32.38
8	327.996,211 450.131,482	9	327.971,429 450.106,41	35.253
9	327.971,429 450.106,41	1	327.965,119 450.098,612	10.031

** Lungimile segmentelor sunt determinate în planul de proiecție Stereo 70 și sunt rotunjite la 1 milimetru.

*** Distanța dintre puncte este formată din segmente cumulate ce sunt mai mici decât valoarea 1 milimetru.

**DATE DESPRE IMOBILUL NR. 208**

Oficiul de Cadastru și Publicitate Imobiliară HUNEDOARA
Biroul de Cadastru și Publicitate Imobiliară Hateg

A. Partea I. Descrierea imobilului

TEREN Intravilan

Adresa: Loc. Breazova, Jud. Hunedoara

Nr. Crt	Nr cadastral Nr. topografic	Suprafața* (mp)	Observații / Referințe
A1		1.564	Sector cadastral:13 Teren imprejmuit;

B. Partea II. Proprietari și acte

Inscrieri privitoare la dreptul de proprietate și alte drepturi reale		Referințe
1 / 08/06/2023		
Act Administrativ nr. 5967/7, din 13/01/1994 emis de CJPSDPAT HUNEDOARA;		
B1	Intabulare, drept de PROPRIETATE, dobandit prin Reconstituire, cota actuala 1/1	A1
	1) OBREJAN TEODORA DEFUNCT:Da	
	2) OBREJAN PETRU DEFUNCT:Da	

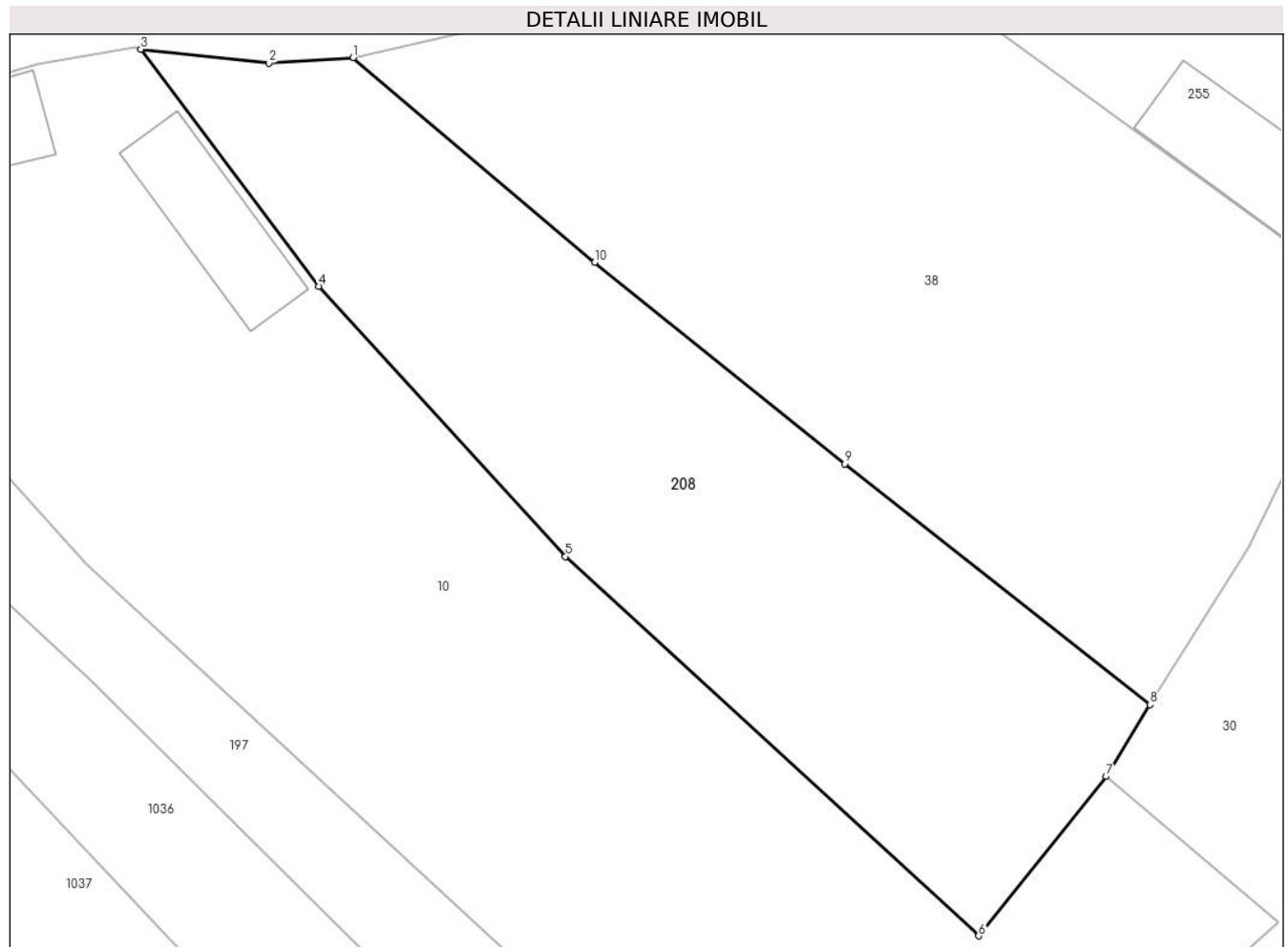
C. Partea III. SARCINI .

Inscrieri privind dezmembramintele dreptului de proprietate, drepturi reale de garanție și sarcini	Referințe
NU SUNT	

Teren

Nr cadastral	Suprafața (mp)*	Observații / Referințe
	1.564	

* Suprafața este determinată în planul de proiecție Stereo 70.



Date referitoare la teren

Crt	Categorie folosință	Intra vilan	Suprafața (mp)	Tarla	Parcelă	Nr. topo	Observații / Referințe
1	faneata	DA	1.564	8	216	-	

Lungime Segmente

1) Valorile lungimilor segmentelor sunt obținute din proiecție în plan.

Punct început	X / Y	Punct sfârșit	X / Y	Lungime segment (** (m)
1	327.860,794 450.109,405	2	327.854,306 450.109,014	6.5
2	327.854,306 450.109,014	3	327.844,445 450.110,07	9.917
3	327.844,445 450.110,07	4	327.858,137 450.091,816	22.818
4	327.858,137 450.091,816	5	327.877,164 450.071,02	28.187
5	327.877,164 450.071,02	6	327.909,002 450.041,8	43.214

Punct început	X / Y	Punct sfârşit	X / Y	Lungime segment (** (m)
6	327.909,002 450.041,8	7	327.918,83 450.054,078	15.727
7	327.918,83 450.054,078	8	327.922,216 450.059,606	6.483
8	327.922,216 450.059,606	9	327.898,671 450.078,141	29.965
9	327.898,671 450.078,141	10	327.879,397 450.093,649	24.738
10	327.879,397 450.093,649	1	327.860,794 450.109,405	24.379

** Lungimile segmentelor sunt determinate în planul de proiecție Stereo 70 și sunt rotunjite la 1 milimetru.

*** Distanța dintre puncte este formată din segmente cumulate ce sunt mai mici decât valoarea 1 milimetru.

**DATE DESPRE IMOBILUL NR. 209**

Oficiul de Cadastru și Publicitate Imobiliară HUNEDOARA
Biroul de Cadastru și Publicitate Imobiliară Hateg

A. Partea I. Descrierea imobilului

TEREN Necunoscut

Adresa: Loc. Breazova, Nr. 60, Jud. Hunedoara

Nr. Crt	Nr cadastral Nr. topografic	Suprafața* (mp)	Observații / Referințe
A1		Din acte: 1.232 Masurata: 1.261	Sector cadastral:13 Teren imprejmuit;

Construcții

Crt	Nr cadastral Nr. topografic	Adresa	Observații / Referințe
A1.1		Loc. Breazova, Nr. 60, Jud. Hunedoara	Nr. niveluri:1; S. construita la sol:67 mp; CASĂ DE LOCUIT
A1.2		Loc. Breazova, Nr. 60, Jud. Hunedoara	Nr. niveluri:1; S. construita la sol:75 mp; CASĂ LOCUIT
A1.3		Loc. Breazova, Nr. 60, Jud. Hunedoara	Nr. niveluri:1; S. construita la sol:44 mp; ANEXĂ
A1.4		Loc. Breazova, Nr. 60, Jud. Hunedoara	Nr. niveluri:1; S. construita la sol:33 mp; ANEXĂ

B. Partea II. Proprietari și acte

Inscrieri privitoare la dreptul de proprietate și alte drepturi reale		Referințe
1 / 21/06/2023		
Act Administrativ nr. 5967/55, din 17/03/1994 emis de CJPSDPAT HUNEDOARA;		
B1	Intabulare, drept de PROPRIETATE, dobandit prin Reconstituire, cota actuala 1/1 1) IGNEA ANA DEFUNCT:Da 2) IGNEA EMIL DEFUNCT:Da	A1
Act Administrativ nr. 1295, din 15/06/2023 emis de PRIMĂRIA SARMIZEGETUSA;		
B2	Intabulare, drept de PROPRIETATE, dobandit prin Lege, cota actuala 1/1 1) IGNEA ANA DEFUNCT:Da 2) IGNEA EMIL DEFUNCT:Da	A1.1, A1.2, A1.3, A1.4

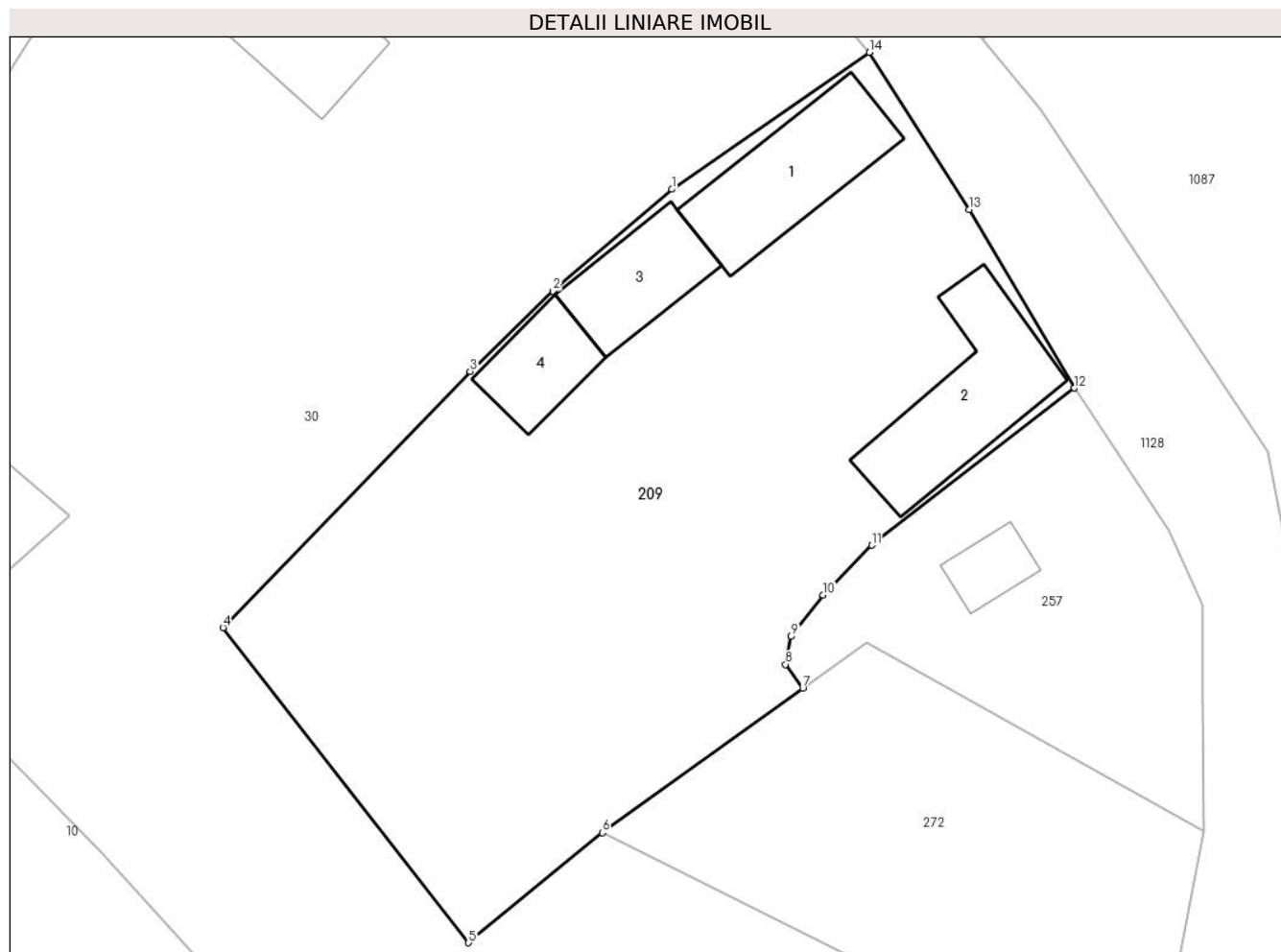
C. Partea III. SARCINI .

Inscrieri privind dezmembramintele dreptului de proprietate, drepturi reale de garanție și sarcini	Referințe
NU SUNT	

Teren

Nr cadastral	Suprafața (mp)*	Observații / Referințe
	Din acte: 1.232 Masurata: 1.261	

* Suprafața este determinată în planul de proiecție Stereo 70.



Date referitoare la teren

Crt	Categorie folosință	Intra vilan	Suprafața (mp)	Tarla	Parcelă	Nr. topo	Observații / Referințe
1	arabil	DA	727	8	191	-	
2	curți constructii	NU	534	193	8	-	

Date referitoare la construcții

Crt	Număr	Destinație construcție	Supraf. (mp)	Situație juridică	Observații / Referințe
A1.1		construcții de locuințe	67	Cu acte	Nr. niveluri:1; S. construita la sol:67 mp; CASA DE LOCUIT
A1.2		construcții de locuințe	75	Cu acte	Nr. niveluri:1; S. construita la sol:75 mp; CASA LOCUIT
A1.3		construcții anexa	44	Cu acte	Nr. niveluri:1; S. construita la sol:44 mp; ANEXĂ
A1.4		construcții anexa	33	Cu acte	Nr. niveluri:1; S. construita la sol:33 mp; ANEXĂ

Lungime Segmente

1) Valorile lungimilor segmentelor sunt obținute din proiecție în plan.

Punct început	X / Y	Punct sfârșit	X / Y	Lungime segment (** (m)

Punct început	X / Y	Punct sfârşit	X / Y	Lungime segment (** (m)
1	327.968,226 450.062,478	2	327.961,104 450.056,365	9.386
2	327.961,104 450.056,365	3	327.956,121 450.051,55	6.929
3	327.956,121 450.051,55	4	327.941,293 450.036,171	21.363
4	327.941,293 450.036,171	5	327.956,032 450.017,267	23.971
5	327.956,032 450.017,267	6	327.964,054 450.023,873	10.392
6	327.964,054 450.023,873	7	327.976,089 450.032,536	14.828
7	327.976,089 450.032,536	8	327.975,058 450.033,968	1.765
8	327.975,058 450.033,968	9	327.975,384 450.035,644	1.707
9	327.975,384 450.035,644	10	327.977,305 450.038,13	3.142
10	327.977,305 450.038,13	11	327.980,217 450.041,125	4.178
11	327.980,217 450.041,125	12	327.992,377 450.050,55	15.385
12	327.992,377 450.050,55	13	327.986,08 450.061,262	12.426
13	327.986,08 450.061,262	14	327.980,077 450.070,692	11.179
14	327.980,077 450.070,692	1	327.968,226 450.062,478	14.419

** Lungimile segmentelor sunt determinate în planul de proiecţie Stereo 70 şi sunt rotunjite la 1 milimetru.

*** Distanţa dintre puncte este formată din segmente cumulate ce sunt mai mici decât valoarea 1 milimetru.

**DATE DESPRE IMOBILUL NR. 215**

Oficiul de Cadastru și Publicitate Imobiliară HUNEDOARA
Biroul de Cadastru și Publicitate Imobiliară Hateg

A. Partea I. Descrierea imobilului

TEREN Intravilan

Adresa: Loc. Breazova, Nr. 68, Jud. Hunedoara

Nr. Crt	Nr cadastral Nr. topografic	Suprafața* (mp)	Observații / Referințe
A1	64079	2.873	Sector cadastral:13 Teren imprejmuit;

Construcții

Crt	Nr cadastral Nr. topografic	Adresa	Observații / Referințe
A1.1	64079-C1	Loc. Breazova, Nr. 68, Jud. Hunedoara	Nr. niveluri:1; S. construita la sol:88 mp; S. construita desfasurata:88 mp; Casa de locuit din caramida, regim de inaltime: P, in suprafata construita desfasurata 88 mp, edificata in anul 1995.
A1.2	64079-C2	Loc. Breazova, Nr. 68, Jud. Hunedoara	Nr. niveluri:1; S. construita la sol:130 mp; S. construita desfasurata:266 mp; Casa de locuit din caramida, regim de inaltime: P+M, in suprafata construita desfasurata 266 mp, edificata in anul 1995.
A1.3	64079-C3	Loc. Breazova, Nr. 68, Jud. Hunedoara	Nr. niveluri:1; S. construita la sol:90 mp; S. construita desfasurata:90 mp; Anexa din caramida, regim de inaltime: P, in suprafata construita desfasurata 90 mp, edificata in anul 1995.

B. Partea II. Proprietari și acte

Inscrieri privitoare la dreptul de proprietate și alte drepturi reale		Referințe
22581 / 12/08/2022		
Act Administrativ nr. 5967/53, din 17/03/1994 emis de COMISIA JUDETEANA HUNEDOARA (act administrativ nr 543 din 15.03.2022, emis de PRIMARIA SARMIZEGETUSA);		
B1	Intabulare, drept de PROPRIETATE, dobandit prin Reconstituire, cota actuala 1/1 1) COSTEA OCTAVIA DEFUNCT:Da	A1
Act Administrativ nr. 24, din 09/02/2022 emis de PRIMARIA SARMIZEGETUSA (act administrativ nr 322 din 09.02.2022, emis de PRIMARIA SARMIZEGETUSA);		
B2	Intabulare, drept de PROPRIETATE, dobandit prin Lege, cota actuala 1/1 1) COSTEA OCTAVIA DEFUNCT:Da 2) ARIEL SIMION	A1.1, A1.2, A1.3

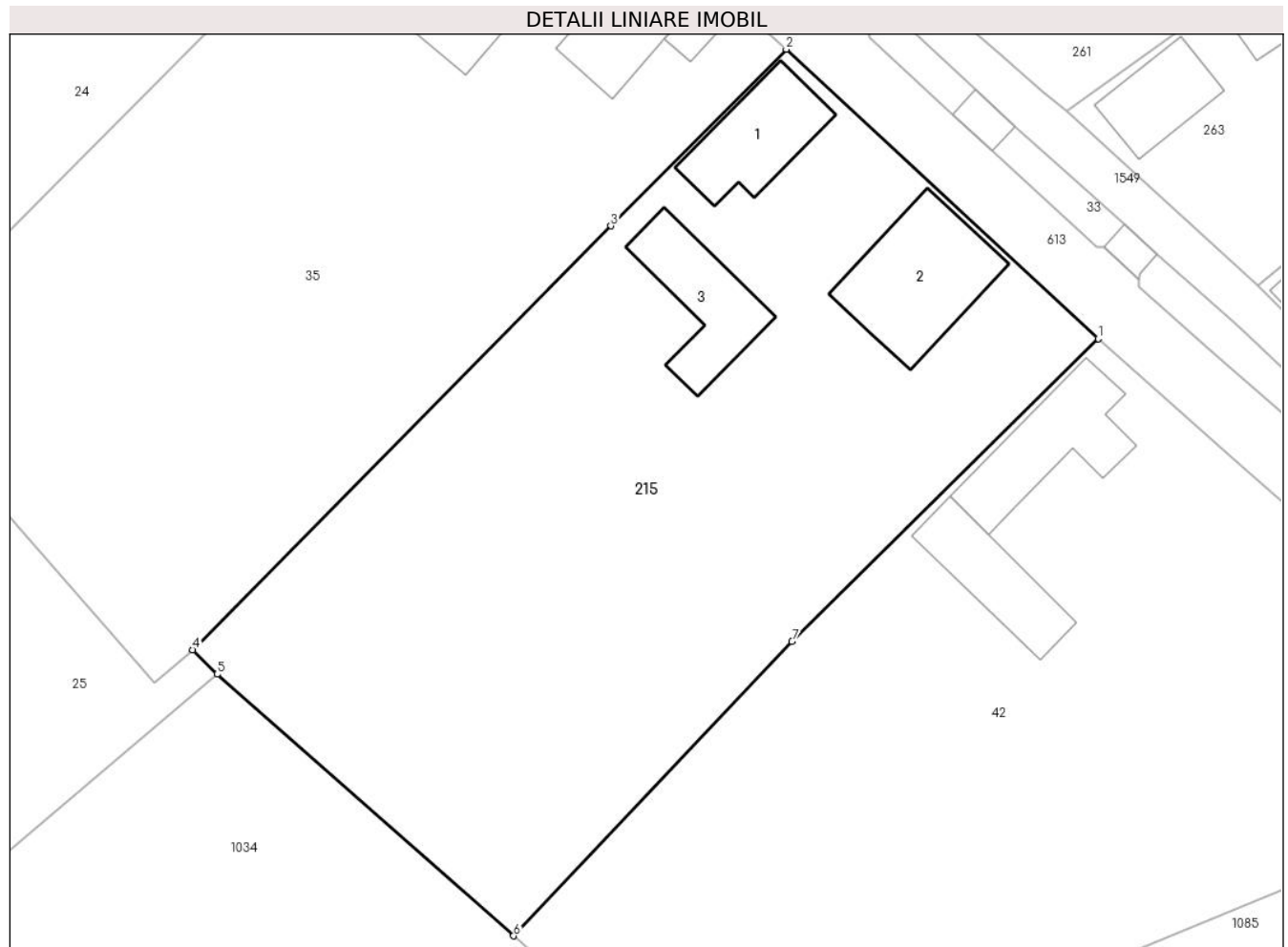
C. Partea III. SARCINI .

Inscrieri privind dezmembramintele dreptului de proprietate, drepturi reale de garanție și sarcini	Referințe
NU SUNT	

Teren

Nr cadastral	Suprafața (mp)*	Observații / Referințe
64079	2.873	

* Suprafața este determinată în planul de proiecție Stereo 70.



Date referitoare la teren

Crt	Categorie folosință	Intravilan	Suprafața (mp)	Tarla	Parcelă	Nr. topo	Observații / Referințe
1	curți constructii	DA	1.171	7	138	-	
2	arabil	DA	1.702	7	139	-	

Date referitoare la construcții

Crt	Număr	Destinație construcție	Supraf. (mp)	Situație juridică	Observații / Referințe
A1.1	64079-C1	construcții de locuințe	88	Cu acte	Nr. niveluri:1; S. construita la sol:88 mp; S. construita desfasurata:88 mp; Casa de locuit din caramida, regim de inaltime: P, in suprafata construita desfasurata 88 mp, edificata in anul 1995.
A1.2	64079-C2	construcții de locuințe	130	Cu acte	Nr. niveluri:1; S. construita la sol:130 mp; S. construita desfasurata:266 mp; Casa de locuit din caramida, regim de inaltime: P+M, in suprafata construita desfasurata 266 mp, edificata in anul 1995.
A1.3	64079-C3	construcții anexa	90	Cu acte	Nr. niveluri:1; S. construita la sol:90 mp; S. construita desfasurata:90 mp; Anexa din caramida, regim de inaltime: P, in suprafata construita desfasurata 90 mp, edificata in anul 1995.

Lungime Segmente

1) Valorile lungimilor segmentelor sunt obținute din proiecție în plan.

Punct început	X / Y	Punct sfârșit	X / Y	Lungime segment (** (m)
1	328.172,655 450.115,296	2	328.144,655 450.141,254	38.181
2	328.144,655 450.141,254	3	328.128,908 450.125,407	22.34
3	328.128,908 450.125,407	4	328.091,365 450.087,387	53.432
4	328.091,365 450.087,387	5	328.093,561 450.085,186	3.109
5	328.093,561 450.085,186	6	328.120,159 450.061,708	35.478
6	328.120,159 450.061,708	7	328.145,166 450.088,132	36.381
7	328.145,166 450.088,132	1	328.172,655 450.115,296	38.646

** Lungimile segmentelor sunt determinate în planul de proiecție Stereo 70 și sunt rotunjite la 1 milimetru.

*** Distanța dintre puncte este formată din segmente cumulate ce sunt mai mici decât valoarea 1 milimetru.

**DATE DESPRE IMOBILUL NR. 217**

Oficiul de Cadastru și Publicitate Imobiliară HUNEDOARA
Biroul de Cadastru și Publicitate Imobiliară Hateg

A. Partea I. Descrierea imobilului

TEREN Intravilan

Nr. topografic:49

Adresa: Loc. Breazova, Jud. Hunedoara

Nr. Crt	Nr cadastral Nr. topografic	Suprafața* (mp)	Observații / Referințe
A1	60935	850	Sector cadastral:13 Teren neimprejmuit;

B. Partea II. Proprietari și acte

Inscrieri privitoare la dreptul de proprietate și alte drepturi reale		Referințe
36707 / 09/12/2019		
Act Administrativ nr. HCL NR. 68/2019, din 29/11/2019 emis de CONSILIUL LOCAL AL COMUNEI SARMIZEGETUSA;		
B1	Intabulare, drept de PROPRIETATE, dobandit prin Lege, cota actuala 1/1	A1
1) COMUNA SARMIZEGETUSA-DOMENIUL PUBLIC, CIF:4633293		

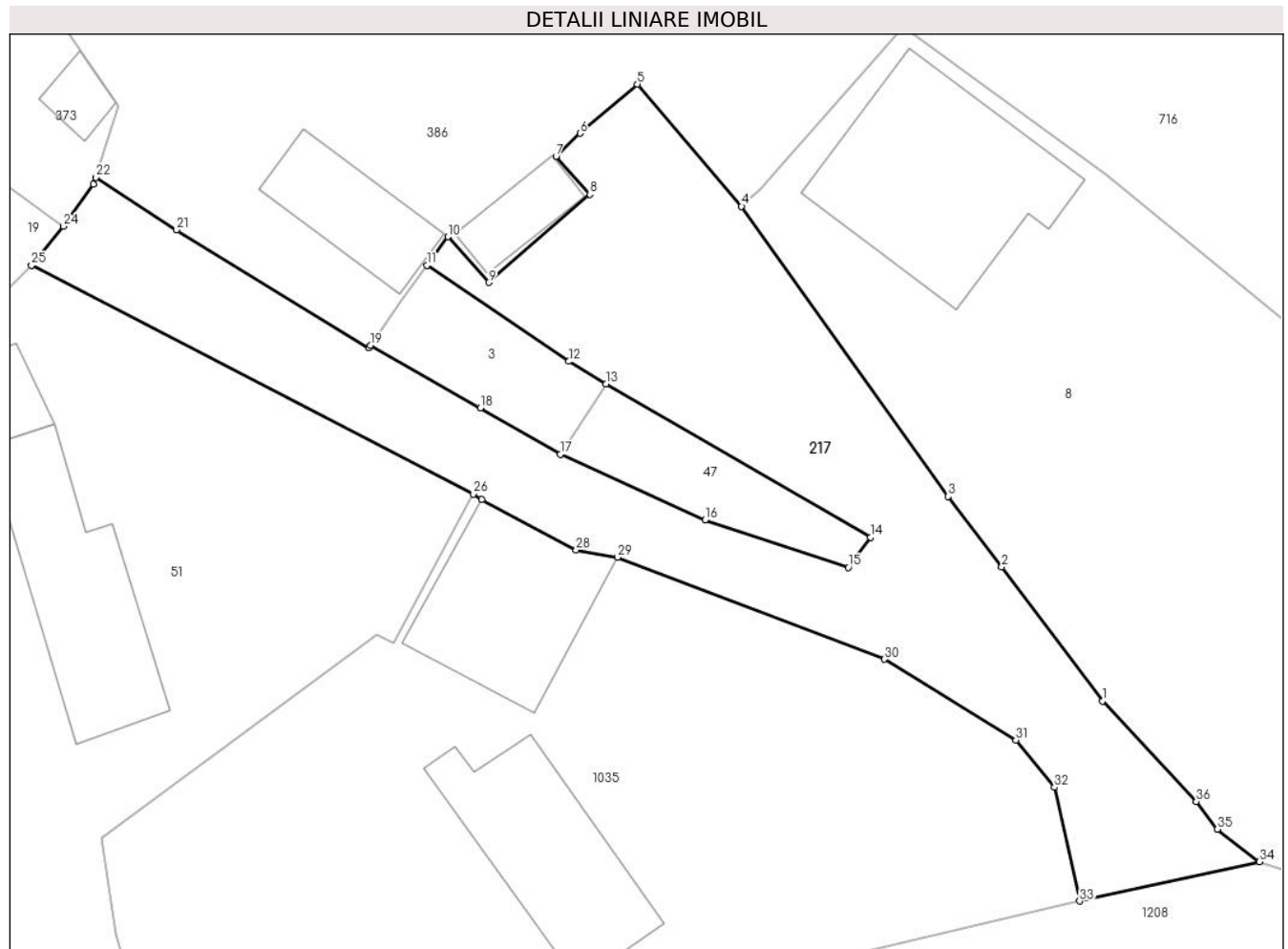
C. Partea III. SARCINI .

Inscrieri privind dezmembramintele dreptului de proprietate, drepturi reale de garanție și sarcini	Referințe
NU SUNT	

Teren

Nr cadastral	Suprafața (mp)*	Observații / Referințe
60935	850	

* Suprafața este determinată în planul de proiecție Stereo 70.



Date referitoare la teren

Crt	Categorie folosință	Intravilan	Suprafața (mp)	Tarla	Parcelă	Nr. topo	Observații / Referințe
1	drum	DA	850	-	100	-	Drum sat Breazova, lungime 110ml, poz inv. 100,asfaltat.

Lungime Segmente

1) Valorile lungimilor segmentelor sunt obținute din proiecție în plan.

Punct început	X / Y	Punct sfârșit	X / Y	Lungime segment (** (m)
1	327.585,71 449.865,25	2	327.579,395 449.873,618	10.483
3	327.576,051 449.878,028	4	327.563,124 449.896,153	22.263
5	327.556,602 449.903,805	6	327.553,018 449.900,729	4.724
7	327.551,519 449.899,291	8	327.553,623 449.896,908	3.179
9	327.547,303 449.891,396	10	327.544,758 449.894,254	3.827

Punct început	X / Y	Punct sfârșit	X / Y	Lungime segment (** (m)
2	327.579,395 449.873,618	3	327.576,051 449.878,028	5.534
4	327.563,124 449.896,153	5	327.556,602 449.903,805	10.054
6	327.553,018 449.900,729	7	327.551,519 449.899,291	2.077
8	327.553,623 449.896,908	9	327.547,303 449.891,396	8.386
10	327.544,758 449.894,254	11	327.543,448 449.892,473	2.211

Punct început	X / Y	Punct sfârşit	X / Y	Lungime segment (** (m)
11	327.543,448 449.892,473	12	327.552,314 449.886,466	10.709
13	327.554,647 449.885,071	14	327.571,18 449.875,461	19.123
15	327.569,805 449.873,585	16	327.560,846 449.876,557	9.439
17	327.551,775 449.880,669	18	327.546,773 449.883,545	5.77
19	327.539,914 449.887,465	20	327.539,81 449.887,313	0.184
21	327.527,774 449.894,683	22	327.522,724 449.897,964	6.022
23	327.522,584 449.897,529	24	327.520,701 449.894,914	3.222
25	327.518,699 449.892,469	26	327.546,353 449.878,17	31.132
27	327.546,864 449.877,849	28	327.552,775 449.874,685	6.705
29	327.555,362 449.874,219	30	327.572,067 449.867,856	17.876
31	327.580,28 449.862,797	32	327.582,689 449.859,843	3.812
33	327.584,28 449.852,726	34	327.595,519 449.855,196	11.507
35	327.592,892 449.857,226	36	327.591,563 449.858,954	2.18

Punct început	X / Y	Punct sfârşit	X / Y	Lungime segment (** (m)
12	327.552,314 449.886,466	13	327.554,647 449.885,071	2.718
14	327.571,18 449.875,461	15	327.569,805 449.873,585	2.326
16	327.560,846 449.876,557	17	327.551,775 449.880,669	9.959
18	327.546,773 449.883,545	19	327.539,914 449.887,465	7.9
20	327.539,81 449.887,313	21	327.527,774 449.894,683	14.113
22	327.522,724 449.897,964	23	327.522,584 449.897,529	0.457
24	327.520,701 449.894,914	25	327.518,699 449.892,469	3.16
26	327.546,353 449.878,17	27	327.546,864 449.877,849	0.603
28	327.552,775 449.874,685	29	327.555,362 449.874,219	2.629
30	327.572,067 449.867,856	31	327.580,28 449.862,797	9.646
32	327.582,689 449.859,843	33	327.584,28 449.852,726	7.293
34	327.595,519 449.855,196	35	327.592,892 449.857,226	3.32
36	327.591,563 449.858,954	1	327.585,71 449.865,25	8.596

** Lungimile segmentelor sunt determinate în planul de proiecție Stereo 70 și sunt rotunjite la 1 milimetru.

*** Distanța dintre puncte este formată din segmente cumulate ce sunt mai mici decât valoarea 1 milimetru.

**DATE DESPRE IMOBILUL NR. 243**

Oficiul de Cadastru și Publicitate Imobiliară HUNEDOARA
Biroul de Cadastru și Publicitate Imobiliară Hateg

A. Partea I. Descrierea imobilului

TEREN Intravilan

Adresa: Loc. Breazova, Jud. Hunedoara

Nr. Crt	Nr cadastral Nr. topografic	Suprafața* (mp)	Observații / Referințe
A1		367	Sector cadastral:13 Teren neimprejmuit;

B. Partea II. Proprietari și acte

Inscrieri privitoare la dreptul de proprietate și alte drepturi reale		Referințe
1 / 07/06/2023		
Act Normativ nr. 7, din 13/03/1996 emis de Parlamentul României;		
B1	Inscrierea provizorie, drept de PROPRIETATE, dobandit prin Lege, cota actuala 1/1 1) COMUNA SARMIZEGETUSA, CIF:4633293	A1

C. Partea III. SARCINI .

Inscrieri privind dezmembramintele dreptului de proprietate, drepturi reale de garanție și sarcini	Referințe
NU SUNT	

Teren

Nr cadastral	Suprafața (mp)*	Observații / Referințe
	367	

* Suprafața este determinată în planul de proiecție Stereo 70.



Date referitoare la teren

Crt	Categorie folosință	Intravilan	Suprafața (mp)	Tarla	Parcelă	Nr. topo	Observații / Referințe
1	drum	DA	367	-	-	-	

Lungime Segmente

1) Valorile lungimilor segmentelor sunt obținute din proiecție în plan.

Punct început	X / Y	Punct sfârșit	X / Y	Lungime segment (** (m)
1	328.092,938 450.218,286	2	328.092,56 450.218,117	0.414
2	328.092,56 450.218,117	3	328.084,99 450.251,489	34.22
3	328.084,99 450.251,489	4	328.080,676 450.250,754	4.376
4	328.080,676 450.250,754	5	328.084,373 450.229,066	22.001
5	328.084,373 450.229,066	6	328.085,272 450.223,703	5.438

Punct început	X / Y	Punct sfârșit	X / Y	Lungime segment (** (m)
6	328.085,272 450.223,703	7	328.086,785 450.218,165	5.741
7	328.086,785 450.218,165	8	328.087,251 450.216,352	1.872
8	328.087,251 450.216,352	9	328.089,053 450.211,879	4.822
9	328.089,053 450.211,879	10	328.091,899 450.207,139	5.529
10	328.091,899 450.207,139	11	328.100,569 450.195,716	14.341
11	328.100,569 450.195,716	12	328.103,535 450.192,099	4.678
12	328.103,535 450.192,099	13	328.105,158 450.190,371	2.371
13	328.105,158 450.190,371	14	328.113,799 450.194,295	9.49
14	328.113,799 450.194,295	15	328.109,394 450.194,638	4.418
15	328.109,394 450.194,638	16	328.106,898 450.196,68	3.225
16	328.106,898 450.196,68	17	328.101,505 450.205,041	9.949
17	328.101,505 450.205,041	18	328.094,532 450.211,999	9.851
18	328.094,532 450.211,999	1	328.092,938 450.218,286	6.486

** Lungimile segmentelor sunt determinate în planul de proiecție Stereo 70 și sunt rotunjite la 1 milimetru.

*** Distanța dintre puncte este formată din segmente cumulate ce sunt mai mici decât valoarea 1 milimetru.

**DATE DESPRE IMOBILUL NR. 244**

Oficiul de Cadastru și Publicitate Imobiliară HUNEDOARA
Biroul de Cadastru și Publicitate Imobiliară Hateg

A. Partea I. Descrierea imobilului

TEREN Intravilan

Nr. CF vechi:303

Adresa: Loc. Breazova, Jud. Hunedoara

Nr. Crt	Nr cadastral Nr. topografic	Suprafața* (mp)	Observații / Referințe
A1	60266	Din acte: 885 Masurata: 840	Sector cadastral:13 Teren imprejmuit;

Construcții

Crt	Nr cadastral Nr. topografic	Adresa	Observații / Referințe
A1.1	60266-C1	Loc. Breazova, Nr. 12, Jud. Hunedoara	Nr. niveluri:1; S. construita la sol:76 mp; CASA DE LOCUIT DIN CARAMIDA SI PIATRA,ACOPERITA CU TIGLA,COMPUSA DIN 2 CAMERE SI CAMARA
A1.2	60266-C2	Loc. Breazova, Nr. 12, Jud. Hunedoara	Nr. niveluri:1; S. construita la sol:47 mp; GRAJD DIN PIATRA SI CARAMIDA,ACOPERIT CU TIGLA

B. Partea II. Proprietari și acte

Inscrieri privitoare la dreptul de proprietate și alte drepturi reale		Referințe
1605 / 09/02/2012		
Act Notarial nr. 14, din 03/02/2012 emis de LUPULESCU CATALIN MARIUS;		
B2	Intabulare, drept de PROPRIETATE, dobandit prin Succesiune, cota actuala 160/177 1) SAVONI AUREL...	A1
51 / 19/01/1972		
Act Notarial nr. 0, din 22/11/1924 emis de BNP;		
B2	Intabulare, drept de PROPRIETATE, dobandit prin Conventie, cota actuala 17/177 1) SAVONI STEFAN OBSERVATII: (provenita din conversia CF 303)	A1
1605 / 09/02/2012		
Act Notarial nr. 14, din 03/02/2012 emis de LUPULESCU CATALIN MARIUS;		
B5	Intabulare, drept de PROPRIETATE, dobandit prin Succesiune, cota actuala 1/1 1) SAVONI AUREL	A1.1, A1.2

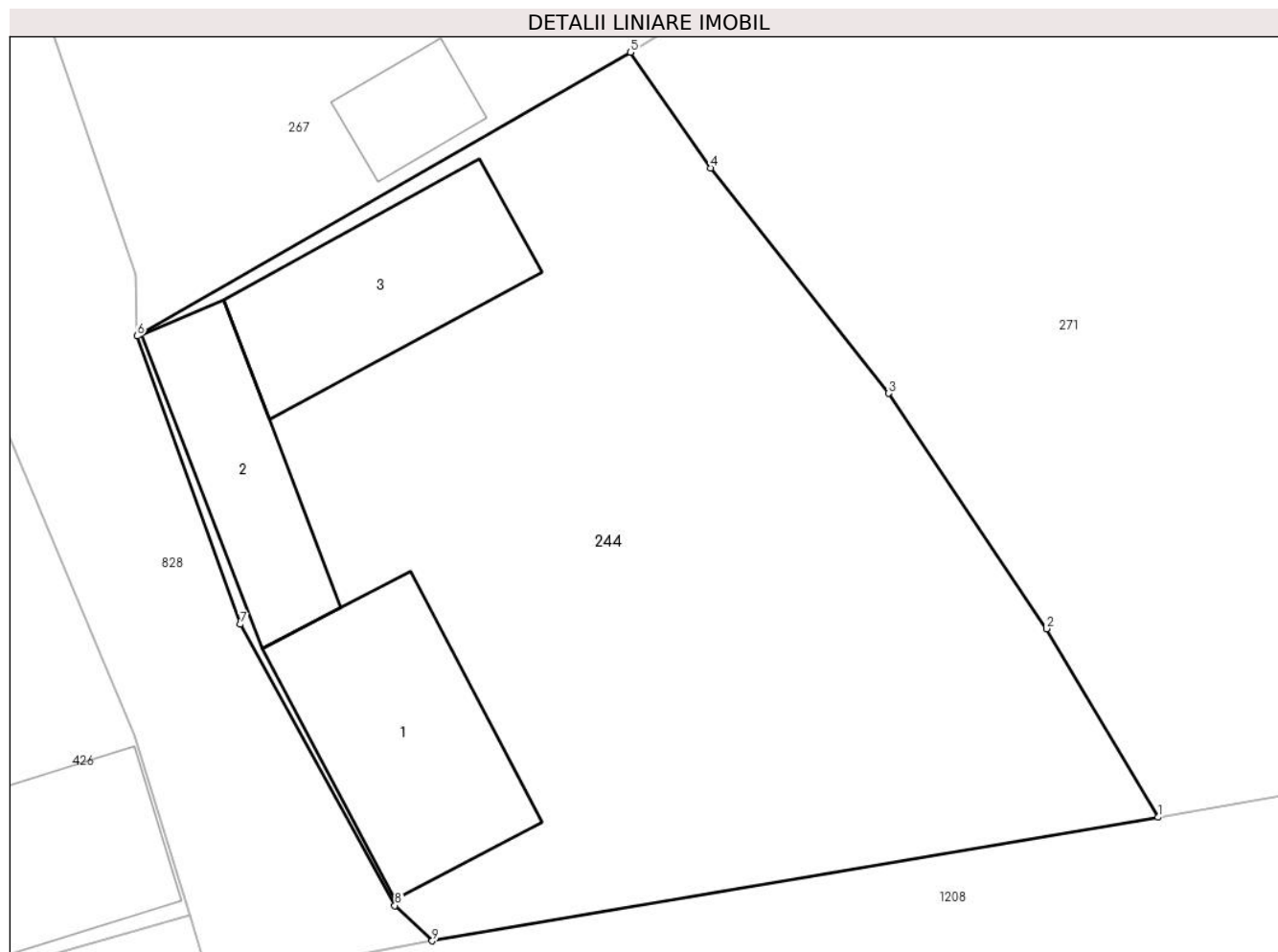
C. Partea III. SARCINI .

Inscrieri privind dezmembramintele dreptului de proprietate, drepturi reale de garanție și sarcini	Referințe
NU SUNT	

Teren

Nr cadastral	Suprafața (mp)*	Observații / Referințe
60266	Din acte: 885 Masurata: 840	

* Suprafața este determinată în planul de proiecție Stereo 70.



Date referitoare la teren

Crt	Categorie folosință	Intra vilan	Suprafața (mp)	Tarla	Parcelă	Nr. topo	Observații / Referințe
1	curți constructii	DA	185	-	-	167	
2	arabil	DA	655	-	-	168	

Date referitoare la construcții

Crt	Număr	Destinație construcție	Supraf. (mp)	Situație juridică	Observații / Referințe
A1.1	60266-C1	construcții de locuințe	76	Cu acte	Nr. niveluri:1; S. construita la sol:76 mp; CASA DE LOCUIT DIN CARAMIDA SI PIATRA, ACOPERITA CU TIGLA,COMPUSA DIN 2 CAMERE SI CAMARA
A1.2	60266-C2	construcții anexa	47	Cu acte	Nr. niveluri:1; S. construita la sol:47 mp; GRAJD DIN PIATRA SI CARAMIDA,ACOPERIT CU TIGLA
A1.3	60266-C3	construcții anexa	62	Fara acte	Nr. niveluri:1; S. construita la sol:62 mp; ANEXĂ

Lungime Segmente

1) Valorile lungimilor segmentelor sunt obținute din proiecție în plan.

Punct început	X / Y	Punct sfârșit	X / Y	Lungime segment (** (m)
1	327.880,698 450.121,675	2	327.876,228 450.129,223	8.772
2	327.876,228 450.129,223	3	327.869,915 450.138,643	11.339
3	327.869,915 450.138,643	4	327.862,789 450.147,664	11.497
4	327.862,789 450.147,664	5	327.859,58 450.152,298	5.637
5	327.859,58 450.152,298	6	327.839,847 450.140,938	22.769
6	327.839,847 450.140,938	7	327.843,969 450.129,4	12.252
7	327.843,969 450.129,4	8	327.850,16 450.118,143	12.847
8	327.850,16 450.118,143	9	327.851,652 450.116,73	2.055
9	327.851,652 450.116,73	1	327.880,698 450.121,675	29.463

** Lungimile segmentelor sunt determinate în planul de proiecție Stereo 70 și sunt rotunjite la 1 milimetru.

*** Distanța dintre puncte este formată din segmente cumulate ce sunt mai mici decât valoarea 1 milimetru.

**DATE DESPRE IMOBILUL NR. 245**

Oficiul de Cadastru și Publicitate Imobiliară HUNEDOARA
Biroul de Cadastru și Publicitate Imobiliară Hateg

A. Partea I. Descrierea imobilului

TEREN Intravilan

Nr. CF vechi:60249

Adresa: Loc. Breazova, Jud. Hunedoara

Nr. Crt	Nr cadastral Nr. topografic	Suprafața* (mp)	Observații / Referințe
A1	61394	396	Sector cadastral:13 Teren neimprijmit;

Construcții

Crt	Nr cadastral Nr. topografic	Adresa	Observații / Referințe
A1.1	61394-C1	Loc. Breazova, Jud. Hunedoara	Nr. niveluri:3; S. construita la sol:188 mp; S. construita desfasurata:384 mp; CONSTRUCTIE CU DESTINATIA PENSIUNE SI MAGAZIN ALIMENTAR. Regim de inaltime D+P+M in suprafata construita desfasurata de 384 mp

B. Partea II. Proprietari și acte

Inscrieri privitoare la dreptul de proprietate și alte drepturi reale		Referințe
29869 / 16/10/2019		
Act Notarial nr. 116, din 25/01/2006 emis de NP (Declaratie nr. 890/2006,Cerere nr. 889/2006,Documentatie de parcelare);		
B3	Intabulare, drept de PROPRIETATE, dobandit prin Conventie, cota actuala 1/1 1) SC OPRONI CORNELIUS ANICOM SRL., CIF:999999999999	A1.1
8139 / 06/03/2020		
Act Notarial nr. 393, din 06/03/2020 emis de Moraru Vlad;		
B10	Intabulare, drept de PROPRIETATE, dobandit prin Conventie, cota actuala 1/1 1) SC OPRONI CORNELIUS ANICOM SRL, CIF:6858403	A1

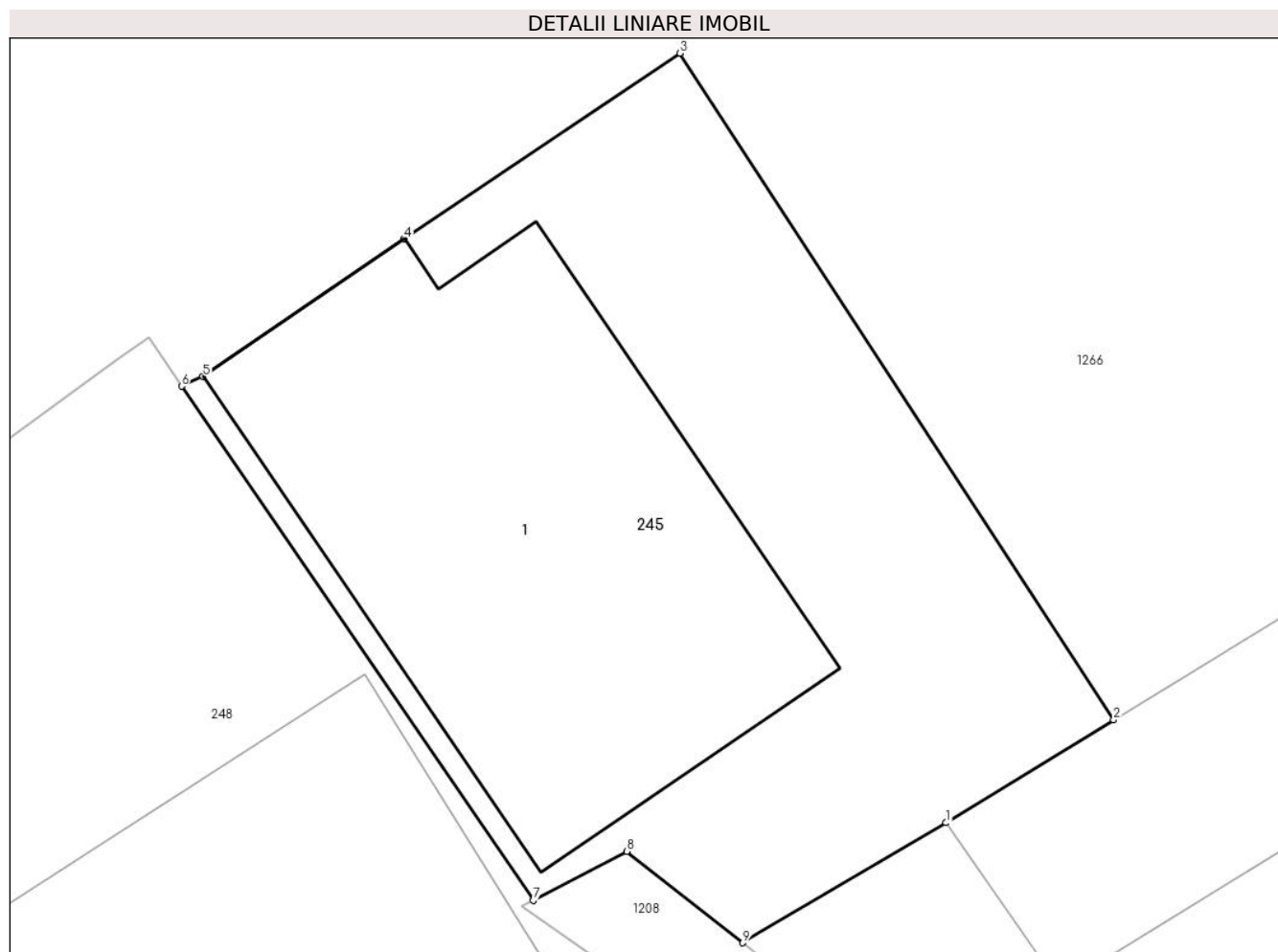
C. Partea III. SARCINI .

Inscrieri privind dezmembramintele dreptului de proprietate, drepturi reale de garanție și sarcini	Referințe
NU SUNT	

Teren

Nr cadastral	Suprafața (mp)*	Observații / Referințe
61394	396	

* Suprafața este determinată în planul de proiecție Stereo 70.



Date referitoare la teren

Crt	Categorie folosință	Intra vilan	Suprafața (mp)	Tarla	Parcelă	Nr. topo	Observații / Referințe
1	curți constructii	DA	396	-	-	174-179/1	

Date referitoare la construcții

Crt	Număr	Destinație construcție	Supraf. (mp)	Situație juridică	Observații / Referințe
A1.1	61394-C1	construcții administrative și social culturale	188	Cu acte	Nr. niveluri:3; S. construita la sol:188 mp; S. construita desfasurata:384 mp; CONSTRUCTIE CU DESTINATIA PENSIVNE SI MAGAZIN ALIMENTAR. Regim de inaltime D+P+M in suprafata construita desfasurata de 384 mp

Lungime Segmente

1) Valorile lungimilor segmentelor sunt obținute din proiecție în plan.

Punct început	X / Y	Punct sfârșit	X / Y	Lungime segment (** (m)
1	328.046,95 450.239,541	2	328.051,969 450.242,615	5.886
2	328.051,969 450.242,615	3	328.038,984 450.262,549	23.79

Punct început	X / Y	Punct sfârşit	X / Y	Lungime segment (** (m)
3	328.038,984 450.262,549	4	328.030,746 450.256,996	9.935
4	328.030,746 450.256,996	5	328.024,713 450.252,885	7.301
5	328.024,713 450.252,885	6	328.024,075 450.252,593	0.702
6	328.024,075 450.252,593	7	328.034,596 450.237,226	18.624
7	328.034,596 450.237,226	8	328.037,392 450.238,687	3.155
8	328.037,392 450.238,687	9	328.040,87 450.235,954	4.423
9	328.040,87 450.235,954	1	328.046,95 450.239,541	7.059

** Lungimile segmentelor sunt determinate în planul de proiecție Stereo 70 și sunt rotunjite la 1 milimetru.

*** Distanța dintre puncte este formată din segmente cumulate ce sunt mai mici decât valoarea 1 milimetru.

**DATE DESPRE IMOBILUL NR. 246**

Oficiul de Cadastru și Publicitate Imobiliară HUNEDOARA
Biroul de Cadastru și Publicitate Imobiliară Hateg

A. Partea I. Descrierea imobilului

TEREN Intravilan

Adresa: Loc. Breazova, Jud. Hunedoara

Nr. Crt	Nr cadastral Nr. topografic	Suprafața* (mp)	Observații / Referințe
A1	64082	1.298	Sector cadastral:13 Teren imprejmuit; se identifica in intregime cu imobilul de sub A+1 din CF 176 Breazova,Nr. topo. 145,146.

B. Partea II. Proprietari și acte

Inscrieri privitoare la dreptul de proprietate și alte drepturi reale	Referințe
40663 / 21/12/2022	
Act Notarial nr. 2537, din 20/12/2022 emis de Moraru Vlad;	
B1	A1
Intabulare, drept de PROPRIETATE, dobandit prin Conventie, cota actuala 1/1	
1) DUMBRAVĂ IOAN , necasatorit, bun propriu	

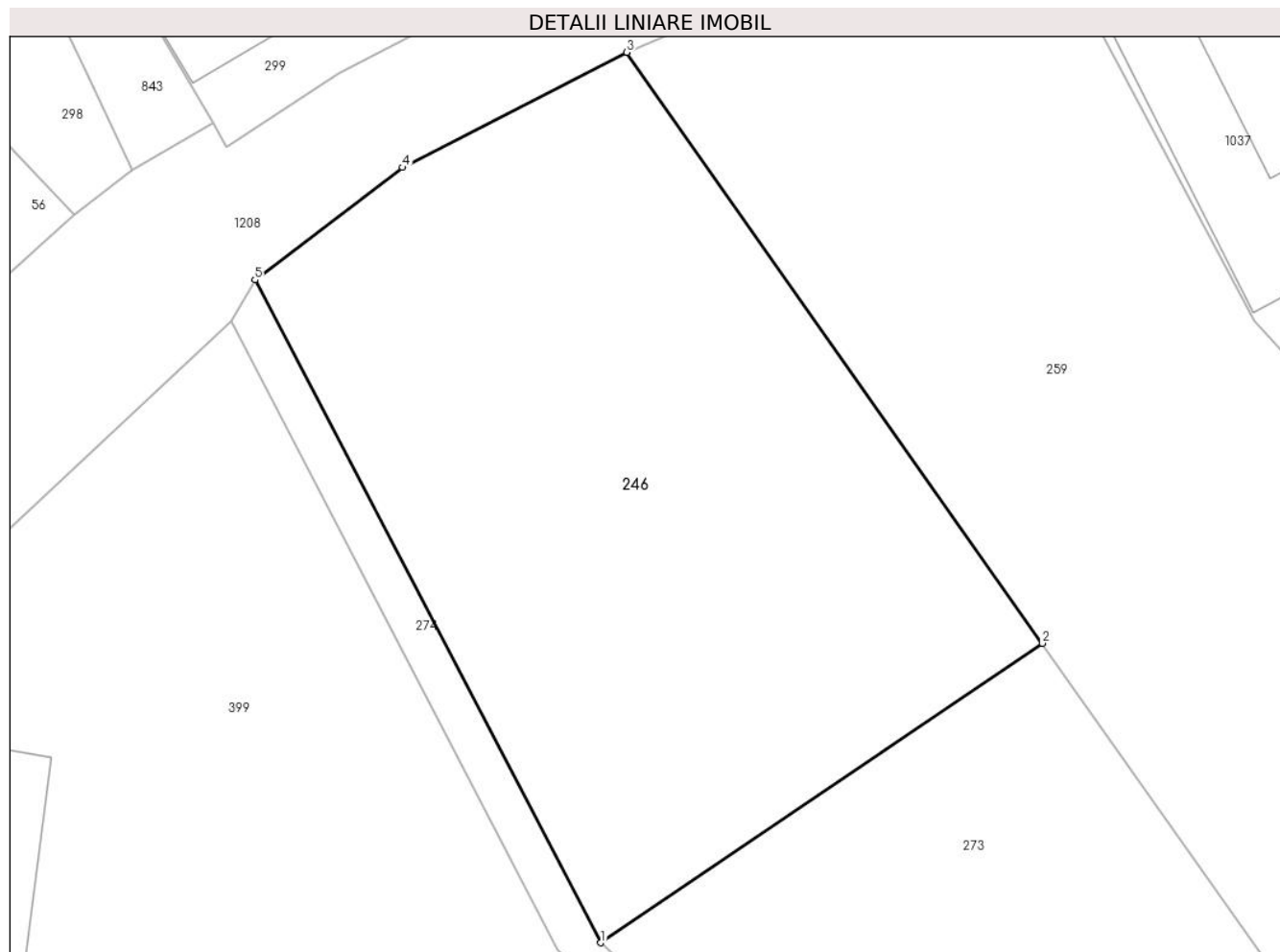
C. Partea III. SARCINI .

Inscrieri privind dezmembramintele dreptului de proprietate, drepturi reale de garanție și sarcini	Referințe
NU SUNT	

Anexa Nr. 1 La Partea I**Teren**

Nr cadastral	Suprafața (mp)*	Observații / Referințe
64082	1.298	se identifica in intregime cu imobilul de sub A+1 din CF 176 Breazova,Nr. topo. 145,146.

* Suprafața este determinată în planul de proiecție Stereo 70.

**Date referitoare la teren**

Crt	Categorie folosință	Intra vilan	Suprafața (mp)	Tarla	Parcelă	Nr. topo	Observații / Referințe
1	faneata	DA	1.298	8	227	-	Teren imprejmuit partial cu gard.

Lungime Segmente

1) Valorile lungimilor segmentelor sunt obținute din proiecție în plan.

Punct început	X / Y	Punct sfârșit	X / Y	Lungime segment (** (m)
1	327.761,404 450.026,908	2	327.787,948 450.044,909	32.072
2	327.787,948 450.044,909	3	327.762,962 450.080,416	43.417
3	327.762,962 450.080,416	4	327.749,49 450.073,496	15.145
4	327.749,49 450.073,496	5	327.740,614 450.066,744	11.152
5	327.740,614 450.066,744	1	327.761,404 450.026,908	44.935

**** Lungimile segmentelor sunt determinate în planul de proiecție Stereo 70 și sunt rotunjite la 1 milimetru.**

***** Distanța dintre puncte este formată din segmente cumulate ce sunt mai mici decât valoarea 1 milimetru.**

**DATE DESPRE IMOBILUL NR. 247**

Oficiul de Cadastru și Publicitate Imobiliară HUNEDOARA
Biroul de Cadastru și Publicitate Imobiliară Hateg

A. Partea I. Descrierea imobilului

TEREN Intravilan

Adresa: Loc. Breazova, Nr. 64, Jud. Hunedoara

Nr. Crt	Nr cadastral Nr. topografic	Suprafața* (mp)	Observații / Referințe
A1	61237	Din acte: 3.133 Masurata: 3.140	Sector cadastral:13 Teren imprejmuit; se identifica partial cu imobilul de sub A+9 din CF 255 Breazova,nr. topo. 103,105,107,111/3/2.

Construcții

Crt	Nr cadastral Nr. topografic	Adresa	Observații / Referințe
A1.1	61237-C1	Loc. Breazova, Nr. 64, Jud. Hunedoara	Nr. niveluri:2; S. construita la sol:71 mp; S. construita desfasurata:180 mp; Casa de locuit D+P. Anul construirii: 1998. Suprafata desfasurata: 180mp

B. Partea II. Proprietari și acte

Inscrieri privitoare la dreptul de proprietate și alte drepturi reale	Referințe
1178 / 27/01/2020	
Act Notarial nr. 148, din 27/01/2020 emis de Moraru Vlad;	
B1	A1, A1.1
Intabulare, drept de PROPRIETATE, dobandit prin Conventie, cota actuala 1/1 1) NEIDONI ROBERT, bun propriu	

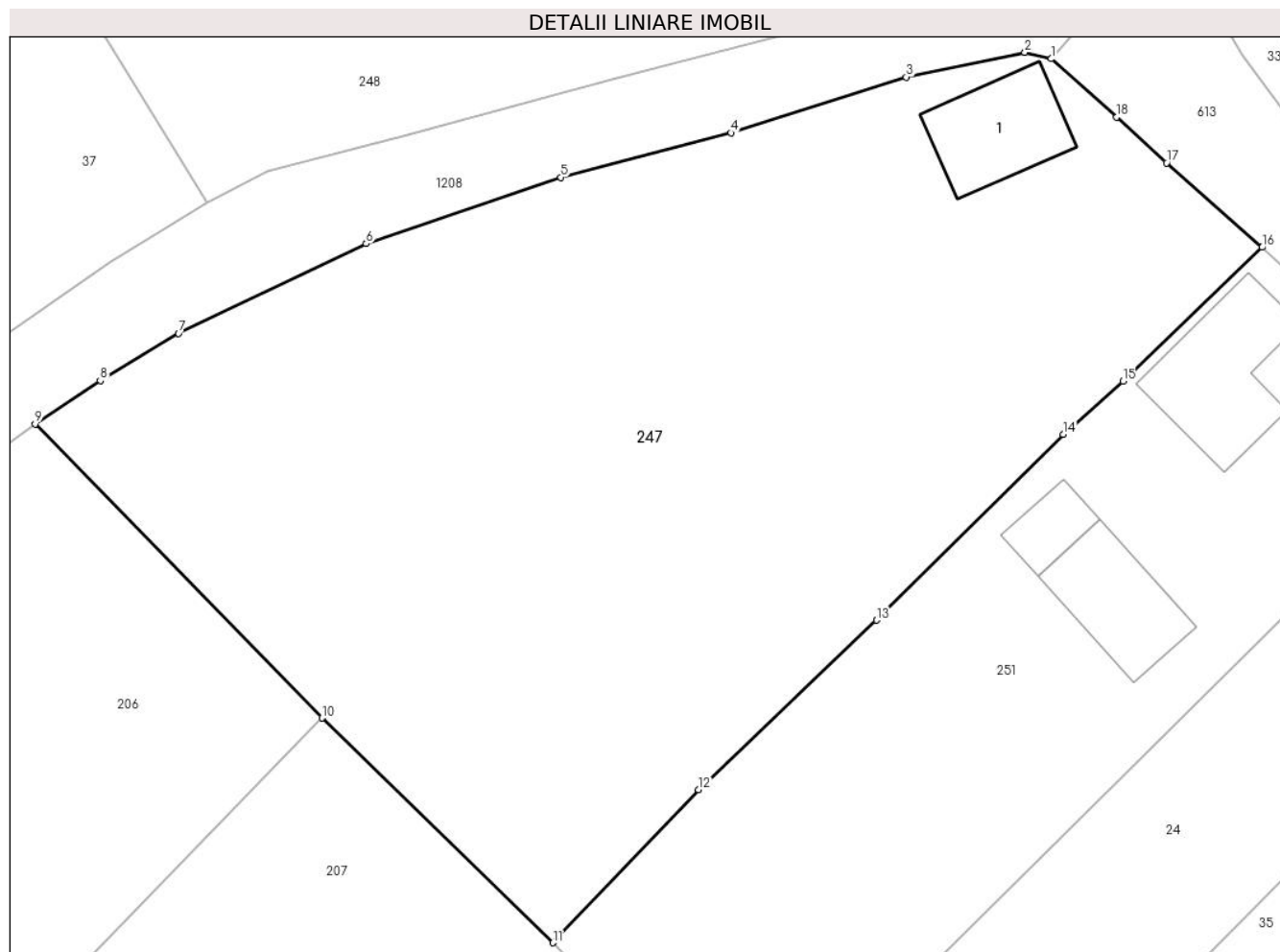
C. Partea III. SARCINI .

Inscrieri privind dezmembramintele dreptului de proprietate, drepturi reale de garanție și sarcini	Referințe
NU SUNT	

Teren

Nr cadastral	Suprafața (mp)*	Observații / Referințe
61237	Din acte: 3.133 Masurata: 3.140	se identifica partial cu imobilul de sub A+9 din CF 255 Breazova,nr. topo. 103,105,107,111/3/2.

* Suprafața este determinată în planul de proiecție Stereo 70.



Date referitoare la teren

Crt	Categorie folosință	Intravilan	Suprafața (mp)	Tarla	Parcelă	Nr. topo	Observații / Referințe
1	curti constructii	DA	435	7	126	-	
2	arabil	DA	1.027	7	127	-	
3	faneata	DA	1.678	7	128	-	

Date referitoare la construcții

Crt	Număr	Destinație construcție	Supraf. (mp)	Situație juridică	Observații / Referințe
A1.1	61237-C1	construcții de locuinte	71	Cu acte	Nr. niveluri:2; S. construita la sol:71 mp; S. construita desfasurata:180 mp; Casa de locuit D+P. Anul construirii: 1998. Suprafata desfasurata: 180mp

Lungime Segmente

1) Valorile lungimilor segmentelor sunt obținute din proiecție în plan.

Punct început	X / Y	Punct sfârșit	X / Y	Lungime segment (** (m)
1	328.074,488 450.205,03	2	328.072,484 450.205,52	2.063

Punct început	X / Y	Punct sfârşit	X / Y	Lungime segment (** (m)
2	328.072,484 450.205,52	3	328.063,423 450.203,633	9.255
3	328.063,423 450.203,633	4	328.050,052 450.199,371	14.034
4	328.050,052 450.199,371	5	328.037,035 450.195,967	13.455
5	328.037,035 450.195,967	6	328.022,171 450.190,909	15.701
6	328.022,171 450.190,909	7	328.007,83 450.184,069	15.889
7	328.007,83 450.184,069	8	328.001,859 450.180,447	6.984
8	328.001,859 450.180,447	9	327.996,887 450.177,137	5.973
9	327.996,887 450.177,137	10	328.018,811 450.154,671	31.391
10	328.018,811 450.154,671	11	328.036,441 450.137,514	24.6
11	328.036,441 450.137,514	12	328.047,563 450.149,208	16.138
12	328.047,563 450.149,208	13	328.061,161 450.162,153	18.774
13	328.061,161 450.162,153	14	328.075,421 450.176,335	20.112
14	328.075,421 450.176,335	15	328.079,999 450.180,406	6.126
15	328.079,999 450.180,406	16	328.090,617 450.190,628	14.739
16	328.090,617 450.190,628	17	328.083,326 450.197,073	9.731
17	328.083,326 450.197,073	18	328.079,509 450.200,571	5.177
18	328.079,509 450.200,571	1	328.074,488 450.205,03	6.715

** Lungimile segmentelor sunt determinate în planul de proiecție Stereo 70 și sunt rotunjite la 1 milimetru.

*** Distanța dintre puncte este formată din segmente cumulate ce sunt mai mici decât valoarea 1 milimetru.

**DATE DESPRE IMOBILUL NR. 248**

Oficiul de Cadastru și Publicitate Imobiliară HUNEDOARA
Biroul de Cadastru și Publicitate Imobiliară Hateg

A. Partea I. Descrierea imobilului

TEREN Intravilan

Adresa: Loc. Breazova, Jud. Hunedoara

Nr. Crt	Nr cadastral Nr. topografic	Suprafața* (mp)	Observații / Referințe
A1	60862	2.498	Sector cadastral:13 Teren neimprejmuit; se identifica partial cu imobilul de sub A1 din CF 60810 UAT Sarmizegetusa,nr. topo. 174-179/2.

Construcții

Crt	Nr cadastral Nr. topografic	Adresa	Observații / Referințe
A1.1	60862-C1	Loc. Breazova, Jud. Hunedoara	Nr. niveluri:1; S. construita la sol:279 mp; Cladire pe fundatie piatra,zidarie caramida acoperis tigla,compusa din scoala si camin cultural,suprafata construita 279mp, supraf constr desf.279mp

B. Partea II. Proprietari și acte

Inscrieri privitoare la dreptul de proprietate și alte drepturi reale		Referințe
19932 / 11/08/2016		
Act Normativ nr. Hotararea de Guvernul Romaniei nr.1352/2001, din 27/12/2001 emis de Guvernul Romaniei (Anexa nr. 56 la HG nr. 1352/2001-Guvernul Romaniei;act administrativ nr. 2124/12.08.2016-Primaria Sarmizegetusa;);		
B1	Intabulare, drept de PROPRIETATE, dobandit prin Lege, cota actuala 1/1 1) COMUNA SARMIZEGETUSA DOMENIUL PUBLIC, CIF:4633293	A1, A1.1

C. Partea III. SARCINI .

Inscrieri privind dezmembramintele dreptului de proprietate, drepturi reale de garanție și sarcini	Referințe
NU SUNT	

Teren

Nr cadastral	Suprafața (mp)*	Observații / Referințe
60862	2.498	se identifica partial cu imobilul de sub A1 din CF 60810 UAT Sarmizegetusa,nr. topo. 174-179/2.

* Suprafața este determinată în planul de proiecție Stereo 70.



Date referitoare la teren

Crt	Categorie folosință	Intra vilan	Suprafața (mp)	Tarla	Parcelă	Nr. topo	Observații / Referințe
1	curți constructii	DA	2.498	-	-	-	

Date referitoare la construcții

Crt	Număr	Destinație construcție	Supraf. (mp)	Situație juridică	Observații / Referințe
A1.1	60862-C1	construcții administrative și social culturale	279	Cu acte	Nr. niveluri:1; S. construita la sol:279 mp; Cladire pe fundatie piatra,zidarie caramida acoperis tigla,compusa din scoala și camin cultural,suprafața construita 279mp,suprafața constr desf.279mp

Lungime Segmente

1) Valorile lungimilor segmentelor sunt obținute din proiecție în plan.

Punct început	X / Y	Punct sfârșit	X / Y	Lungime segment (** (m)
1	328.072,791 450.214,68	2	328.065,868 450.222,845	10.705
2	328.065,868 450.222,845	3	328.058,935 450.224,082	7.042

Punct început	X / Y	Punct sfârşit	X / Y	Lungime segment (** (m)
3	328.058,935 450.224,082	4	328.053,653 450.225,374	5.438
4	328.053,653 450.225,374	5	328.043,18 450.230,854	11.82
5	328.043,18 450.230,854	6	328.034,267 450.237,053	10.857
6	328.034,267 450.237,053	7	328.034,596 450.237,226	0.372
7	328.034,596 450.237,226	8	328.024,075 450.252,593	18.624
8	328.024,075 450.252,593	9	328.023,084 450.254,041	1.755
9	328.023,084 450.254,041	10	328.022,157 450.253,399	1.128
10	328.022,157 450.253,399	11	328.009,958 450.244,518	15.089
11	328.009,958 450.244,518	12	327.988,495 450.229,283	26.32
12	327.988,495 450.229,283	13	328.009,983 450.194,044	41.274
13	328.009,983 450.194,044	14	328.014,6 450.196,454	5.208
14	328.014,6 450.196,454	15	328.024,974 450.199,149	10.718
15	328.024,974 450.199,149	16	328.041,293 450.203,516	16.893
16	328.041,293 450.203,516	17	328.060,741 450.208,623	20.107
17	328.060,741 450.208,623	18	328.072,495 450.212,613	12.413
18	328.072,495 450.212,613	1	328.072,791 450.214,68	2.088

** Lungimile segmentelor sunt determinate în planul de proiecție Stereo 70 și sunt rotunjite la 1 milimetru.

*** Distanța dintre puncte este formată din segmente cumulate ce sunt mai mici decât valoarea 1 milimetru.

**DATE DESPRE IMOBILUL NR. 249**

Oficiul de Cadastru și Publicitate Imobiliară HUNEDOARA
Biroul de Cadastru și Publicitate Imobiliară Hateg

A. Partea I. Descrierea imobilului

TEREN Intravilan

Adresa: Loc. Breazova, Jud. Hunedoara

Nr. Crt	Nr cadastral Nr. topografic	Suprafața* (mp)	Observații / Referințe
A1	63070	2.161	Sector cadastral:13 Teren imprejmuit; se identifica partial cu imobilul de sub A+1din CF 272 Breazova,nr. topo,182/2, portiunea de proprietate de sub B5,B6,B7,iar diferenta de teren nu se poate identifica.

B. Partea II. Proprietari și acte

Inscrieri privitoare la dreptul de proprietate și alte drepturi reale		Referințe
14041 / 18/05/2022		
Act Notarial nr. 925, din 18/05/2022 emis de Moraru Vlad;		
B1	Intabulare, drept de PROPRIETATE, dobandit prin Conventie, cota actuala 1/1 1) DUMBRAVĂ IOAN , necasatorit,bun propriu	A1

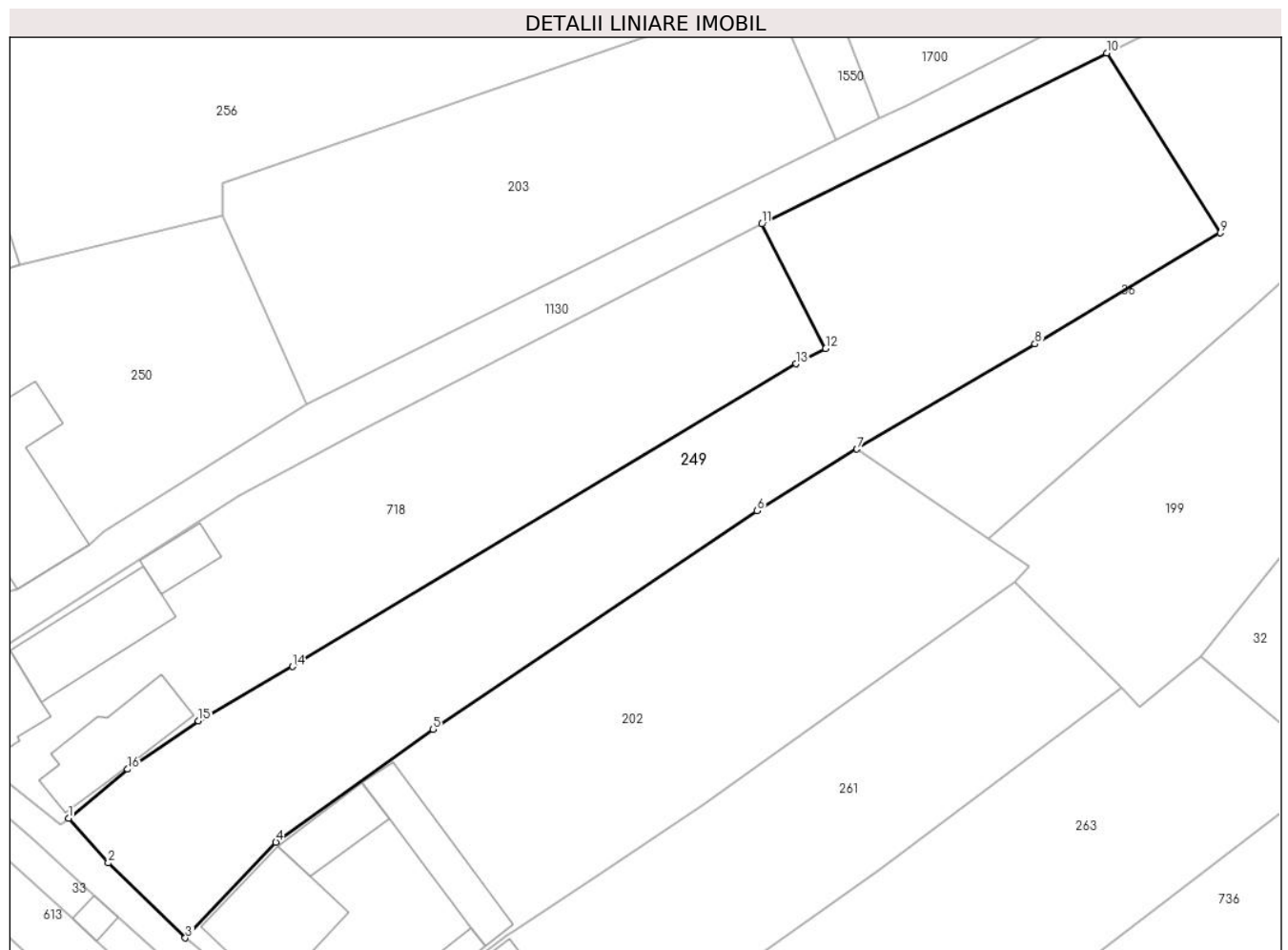
C. Partea III. SARCINI .

Inscrieri privind dezmembramintele dreptului de proprietate, drepturi reale de garanție și sarcini	Referințe
NU SUNT	

Teren

Nr cadastral	Suprafața (mp)*	Observații / Referințe
63070	2.161	se identifica partial cu imobilul de sub A+1din CF 272 Breazova,nr. topo,182/2, portiunea de proprietate de sub B5,B6,B7,iar diferenta de teren nu se poate identifica.

* Suprafața este determinată in planul de proiecție Stereo 70.



Date referitoare la teren

Crt	Categorie folosință	Intravilan	Suprafața (mp)	Tarla	Parcelă	Nr. topo	Observații / Referințe
1	faneata	DA	966	6	93	-	
2	arabil	DA	825	6	96	-	
3	curti constructii	DA	370	6	97	-	

Lungime Segmente

1) Valorile lungimilor segmentelor sunt obținute din proiecție în plan.

Punct început	X / Y	Punct sfârșit	X / Y	Lungime segment (** (m)
1	328.129,57 450.172,769	2	328.133,701 450.168,127	6.214
2	328.133,701 450.168,127	3	328.141,737 450.160,31	11.211
3	328.141,737 450.160,31	4	328.151,155 450.170,281	13.716

Punct început	X / Y	Punct sfârşit	X / Y	Lungime segment (** (m)
4	328.151,155 450.170,281	5	328.167,552 450.182,033	20.174
5	328.167,552 450.182,033	6	328.201,296 450.204,793	40.702
6	328.201,296 450.204,793	7	328.211,703 450.211,226	12.235
7	328.211,703 450.211,226	8	328.230,257 450.222,166	21.539
8	328.230,257 450.222,166	9	328.249,578 450.233,73	22.517
9	328.249,578 450.233,73	10	328.237,728 450.252,475	22.177
10	328.237,728 450.252,475	11	328.201,808 450.234,672	40.09
11	328.201,808 450.234,672	12	328.208,452 450.221,693	14.581
12	328.208,452 450.221,693	13	328.205,34 450.220,1	3.496
13	328.205,34 450.220,1	14	328.152,912 450.188,566	61.181
14	328.152,912 450.188,566	15	328.143,091 450.182,918	11.329
15	328.143,091 450.182,918	16	328.135,721 450.177,884	8.925
16	328.135,721 450.177,884	1	328.129,57 450.172,769	8.0

** Lungimile segmentelor sunt determinate în planul de proiecție Stereo 70 și sunt rotunjite la 1 milimetru.

*** Distanța dintre puncte este formată din segmente cumulate ce sunt mai mici decât valoarea 1 milimetru.

**DATE DESPRE IMOBILUL NR. 250**

Oficiul de Cadastru și Publicitate Imobiliară HUNEDOARA
Biroul de Cadastru și Publicitate Imobiliară Hateg

A. Partea I. Descrierea imobilului

TEREN Intravilan

Adresa: Loc. Breazova, Jud. Hunedoara

Nr. Crt	Nr cadastral Nr. topografic	Suprafața* (mp)	Observații / Referințe
A1	60505	1.512	Sector cadastral:13 Teren neimprejmuit; Imob. de sub A1 se identifica partial cu imob. inscris in C.F. 255 BREAZOVA, nr. top. 182/1,183

Construcții

Crt	Nr cadastral Nr. topografic	Adresa	Observații / Referințe
A1.1	60505-C1	Loc. Breazova, Jud. Hunedoara	Nr. niveluri:1; S. construita la sol:275 mp; GRAJD DE PIATRA

B. Partea II. Proprietari și acte

Inscrieri privitoare la dreptul de proprietate și alte drepturi reale		Referințe
3261 / 11/02/2015		
Act Administrativ nr. 91054/352, din 08/12/2005 emis de COMISIA JUDETEANA (act administrativ nr. 321/25-02-2015 emis de PRIMARIA SARMIZEGETUSA;);		
B1	Intabulare, drept de PROPRIETATE, dobandit prin Reconstituire, cota actuala 1/1 1) SUCIU ELVIRA	A1
B2	Intabulare, drept de PROPRIETATE, dobandit prin Conventie, cota actuala 1/1 1) SUCIU PETRU MARIUS	A1.1

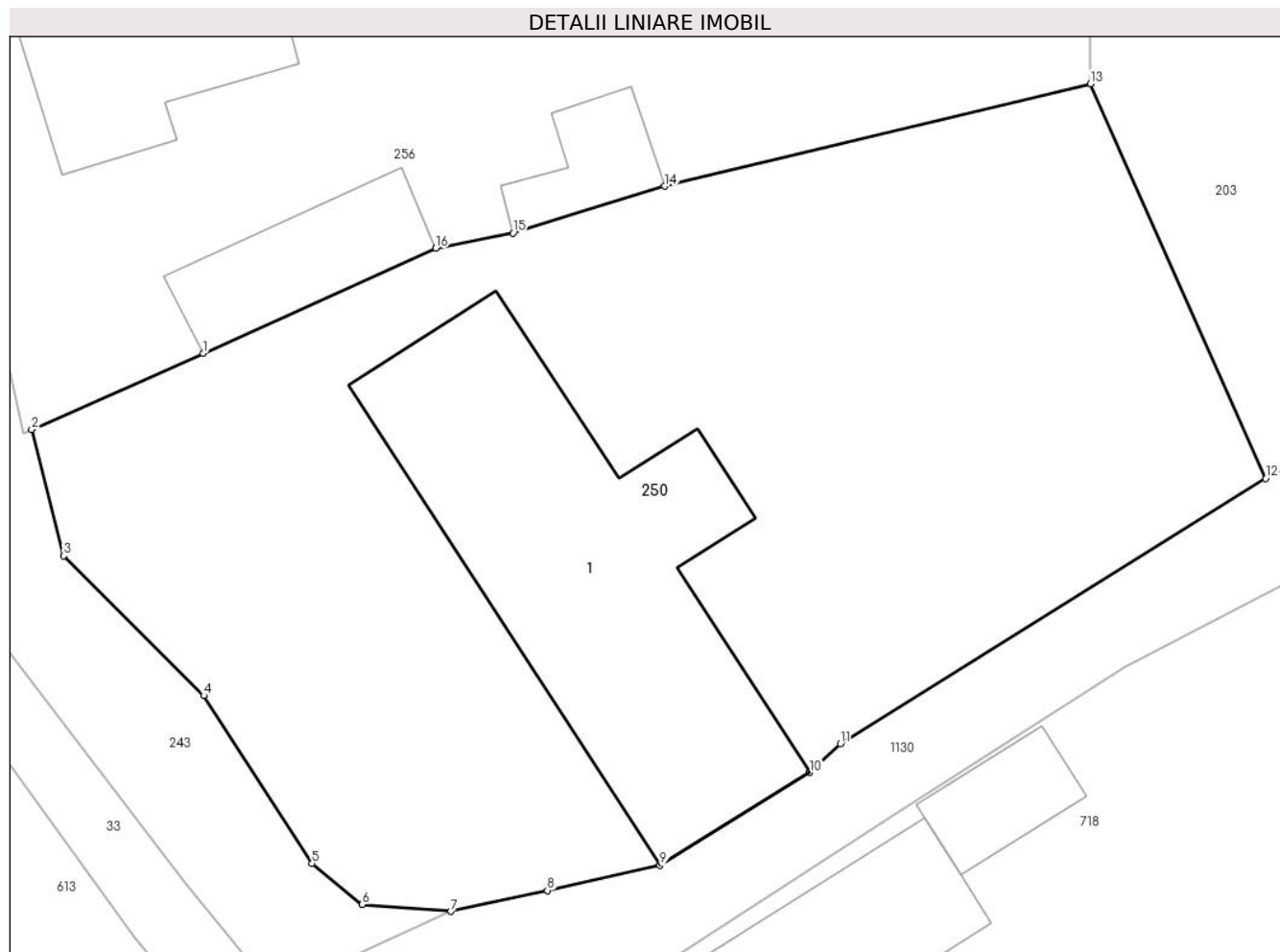
C. Partea III. SARCINI .

Inscrieri privind dezmembramintele dreptului de proprietate, drepturi reale de garanție și sarcini	Referințe
NU SUNT	

Teren

Nr cadastral	Suprafața (mp)*	Observații / Referințe
60505	1.512	Imob. de sub A1 se identifica partial cu imob. inscris in C.F. 255 BREAZOVA, nr. top. 182/1,183

* Suprafața este determinată în planul de proiecție Stereo 70.



Date referitoare la teren

Crt	Categorie folosință	Intra vilan	Suprafața (mp)	Tarla	Parcelă	Nr. topo	Observații / Referințe
1	curți constructii	DA	1.012	6	89/1	-	
2	faneata	DA	500	6	89/2	-	

Date referitoare la construcții

Crt	Număr	Destinație construcție	Supraf. (mp)	Situație juridică	Observații / Referințe
A1.1	60505-C1	construcții anexa	275	Cu acte	Nr. niveluri:1; S. construita la sol:275 mp; GRAJD DE PIATRA

Lungime Segmente

1) Valorile lungimilor segmentelor sunt obținute din proiecție în plan.

Punct început	X / Y	Punct sfârșit	X / Y	Lungime segment (** (m)
1	328.101,467 450.222,088	2	328.092,938 450.218,286	9.338
2	328.092,938 450.218,286	3	328.094,532 450.211,999	6.486
3	328.094,532 450.211,999	4	328.101,505 450.205,041	9.851

Punct început	X / Y	Punct sfârşit	X / Y	Lungime segment (** (m)
4	328.101,505 450.205,041	5	328.106,898 450.196,68	9.949
5	328.106,898 450.196,68	6	328.109,394 450.194,638	3.225
6	328.109,394 450.194,638	7	328.113,799 450.194,295	4.418
7	328.113,799 450.194,295	8	328.118,611 450.195,342	4.925
8	328.118,611 450.195,342	9	328.124,219 450.196,592	5.746
9	328.124,219 450.196,592	10	328.131,687 450.201,214	8.783
10	328.131,687 450.201,214	11	328.133,21 450.202,653	2.095
11	328.133,21 450.202,653	12	328.154,38 450.215,849	24.946
12	328.154,38 450.215,849	13	328.145,664 450.235,502	21.499
13	328.145,664 450.235,502	14	328.124,443 450.230,399	21.826
14	328.124,443 450.230,399	15	328.116,899 450.228,073	7.894
15	328.116,899 450.228,073	16	328.113,057 450.227,304	3.918
16	328.113,057 450.227,304	1	328.101,467 450.222,088	12.71

** Lungimile segmentelor sunt determinate în planul de proiecție Stereo 70 și sunt rotunjite la 1 milimetru.

*** Distanța dintre puncte este formată din segmente cumulate ce sunt mai mici decât valoarea 1 milimetru.

**DATE DESPRE IMOBILUL NR. 251**

Oficiul de Cadastru și Publicitate Imobiliară HUNEDOARA
Biroul de Cadastru și Publicitate Imobiliară Hateg

A. Partea I. Descrierea imobilului

TEREN Intravilan

Nr. CF vechi:2N
Nr. cadastral vechi:21

Adresa: Loc. Breazova, Nr. 65, Jud. Hunedoara

Nr. Crt	Nr cadastral Nr. topografic	Suprafața* (mp)	Observații / Referințe
A1	60507	1.651	Sector cadastral:13 Teren imprejmuit;

Construcții

Crt	Nr cadastral Nr. topografic	Adresa	Observații / Referințe
A1.1	60507-C1	Loc. Breazova, Nr. 65, Jud. Hunedoara	Nr. niveluri:1; S. construita la sol:94 mp; S. construita desfasurata:94 mp; CASA DE LOCUIT DIN CARAMIDA, ACOPERITA CU TIGLA,COMPUSA DIN 2 CAMERE,CAMARA, HOL IN Sc=94 MP ANUL CONSTRUIRI 1975
A1.2	60507-C2	Loc. Breazova, Nr. 65, Jud. Hunedoara	Nr. niveluri:1; S. construita la sol:27 mp; S. construita desfasurata:27 mp; BUCATARIE DE VARA DIN CARAMIDA, ACOPERITA CU TIGLA IN Sc=27 MP,ANUL CONSTRUIRI 1977
A1.3	60507-C3	Loc. Breazova, Nr. 65, Jud. Hunedoara	Nr. niveluri:1; S. construita la sol:70 mp; S. construita desfasurata:70 mp; GRAJD CU SURA DIN CARAMIDA, ACOPERITA CU TIGLA IN Sc=70 MP,ANUL CONSTRUIRI 1978

B. Partea II. Proprietari și acte

Inscrieri privitoare la dreptul de proprietate și alte drepturi reale	Referințe
1673 / 28/11/2003	
Act Notarial nr. 2885/2003, din 28/11/2003 emis de NP LUPULESCU FLAVIA LAURA;	
B1	A1, A1.1, A1.2, A1.3
Intabulare, drept de PROPRIETATE, dobandit prin Conventie, cota actuala 1/1	
1) TALMACIU IOAN	
2) TALMACIU DORINA	

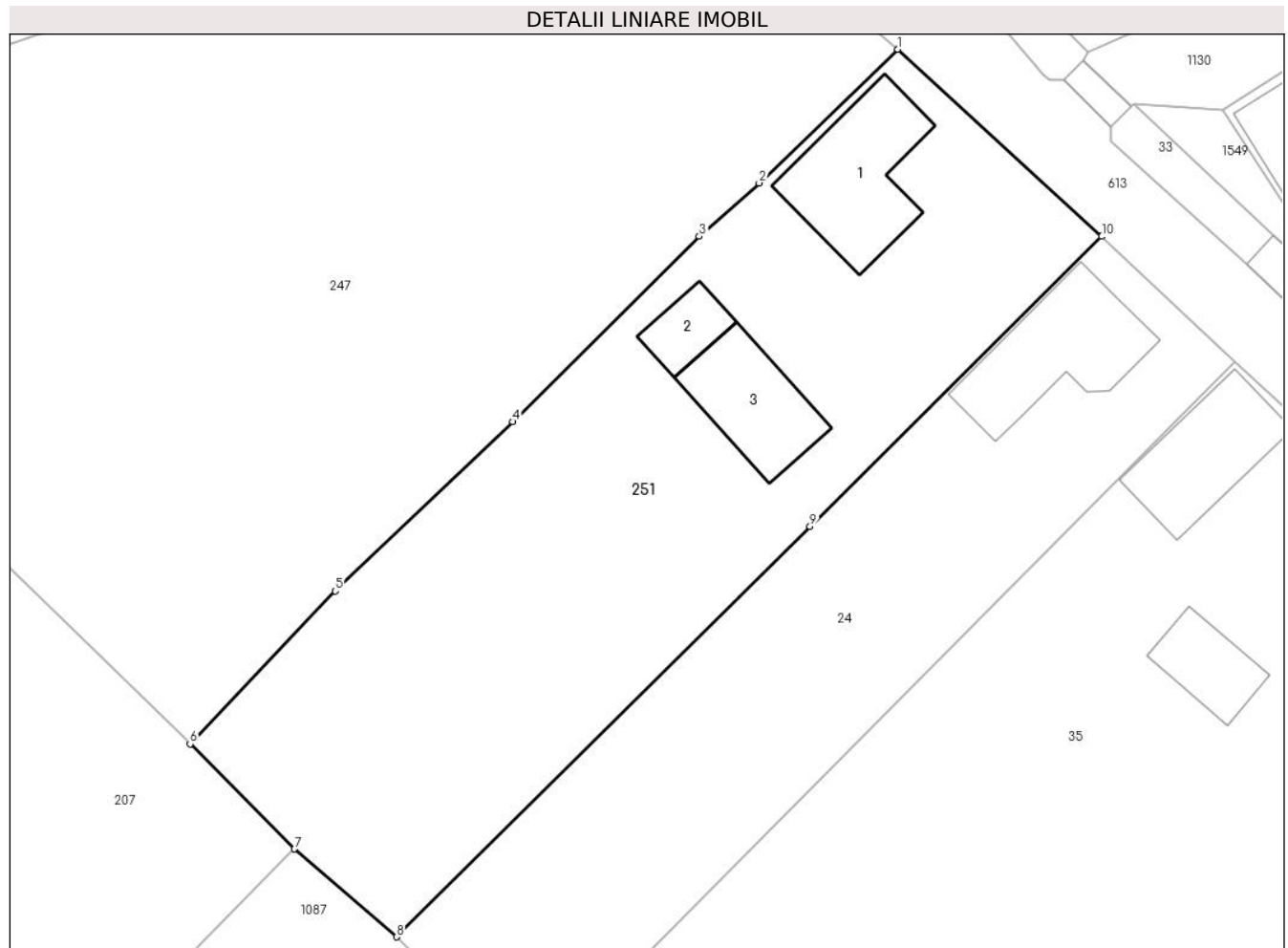
C. Partea III. SARCINI .

Inscrieri privind dezmembramintele dreptului de proprietate, drepturi reale de garanție și sarcini	Referințe
NU SUNT	

Teren

Nr cadastral	Suprafața (mp)*	Observații / Referințe
60507	1.651	

* Suprafața este determinată în planul de proiecție Stereo 70.



Date referitoare la teren

Crt	Categorie folosință	Intra vilan	Suprafața (mp)	Tarla	Parcelă	Nr. topo	Observații / Referințe
1	arabil	DA	993	-	131	-	
2	curți construcții	DA	658	-	130	-	

Date referitoare la construcții

Crt	Număr	Destinație construcție	Supraf. (mp)	Situație juridică	Observații / Referințe
A1.1	60507-C1	construcții de locuințe	94	Cu acte	Nr. niveluri:1; S. construita la sol:94 mp; S. construita desfasurata:94 mp; CASA DE LOUIT DIN CARAMIDA,ACOPERITA CU TIGLA, COMPUSA DIN 2 CAMERE,CAMARA,HOL IN Sc=94 MP,ANUL CONSTRUIRI 1975
A1.2	60507-C2	construcții anexa	27	Cu acte	Nr. niveluri:1; S. construita la sol:27 mp; S. construita desfasurata:27 mp; BUCATARIE DE VARA DIN CARAMIDA,ACOPERITA CU TIGLA IN Sc=27 MP,ANUL CONSTRUIRI 1977
A1.3	60507-C3	construcții anexa	70	Cu acte	Nr. niveluri:1; S. construita la sol:70 mp; S. construita desfasurata:70 mp; GRAJD CU SURA DIN CARAMIDA,ACOPERITA CU TIGLA IN Sc=70 MP,ANUL CONSTRUIRI 1978

Lungime Segmente

1) Valorile lungimilor segmentelor sunt obținute din proiecție în plan.

Punct început	X / Y	Punct sfârșit	X / Y	Lungime segment (** (m)
1	328.090,617 450.190,628	2	328.079,999 450.180,406	14.739
2	328.079,999 450.180,406	3	328.075,421 450.176,335	6.126
3	328.075,421 450.176,335	4	328.061,161 450.162,153	20.112
4	328.061,161 450.162,153	5	328.047,563 450.149,208	18.774
5	328.047,563 450.149,208	6	328.036,441 450.137,514	16.138
6	328.036,441 450.137,514	7	328.044,439 450.129,477	11.338
7	328.044,439 450.129,477	8	328.052,24 450.122,763	10.292
8	328.052,24 450.122,763	9	328.083,896 450.154,159	44.585
9	328.083,896 450.154,159	10	328.106,242 450.176,321	31.472
10	328.106,242 450.176,321	1	328.090,617 450.190,628	21.186

** Lungimile segmentelor sunt determinate în planul de proiecție Stereo 70 și sunt rotunjite la 1 milimetru.

*** Distanța dintre puncte este formată din segmente cumulate ce sunt mai mici decât valoarea 1 milimetru.

**DATE DESPRE IMOBILUL NR. 252**

Oficiul de Cadastru și Publicitate Imobiliară HUNEDOARA
Biroul de Cadastru și Publicitate Imobiliară Hateg

A. Partea I. Descrierea imobilului

TEREN Intravilan

Adresa: Loc. Breazova, Jud. Hunedoara

Nr. Crt	Nr cadastral Nr. topografic	Suprafața* (mp)	Observații / Referințe
A1		732	Sector cadastral:13 Teren neimprejmuit;

B. Partea II. Proprietari și acte

Inscrieri privitoare la dreptul de proprietate și alte drepturi reale		Referințe
1 / 08/06/2023		
Act Administrativ nr. 5967/98, din 24/11/1994 emis de CJSPDPAT HUNEDOARA;		
B1	Intabulare, drept de PROPRIETATE, dobandit prin Reconstituire, cota actuala 1/1 1) OBREJAN MARIA DEFUNCT:Da 2) OBREJAN ANGELUȚ DEFUNCT:Da	A1

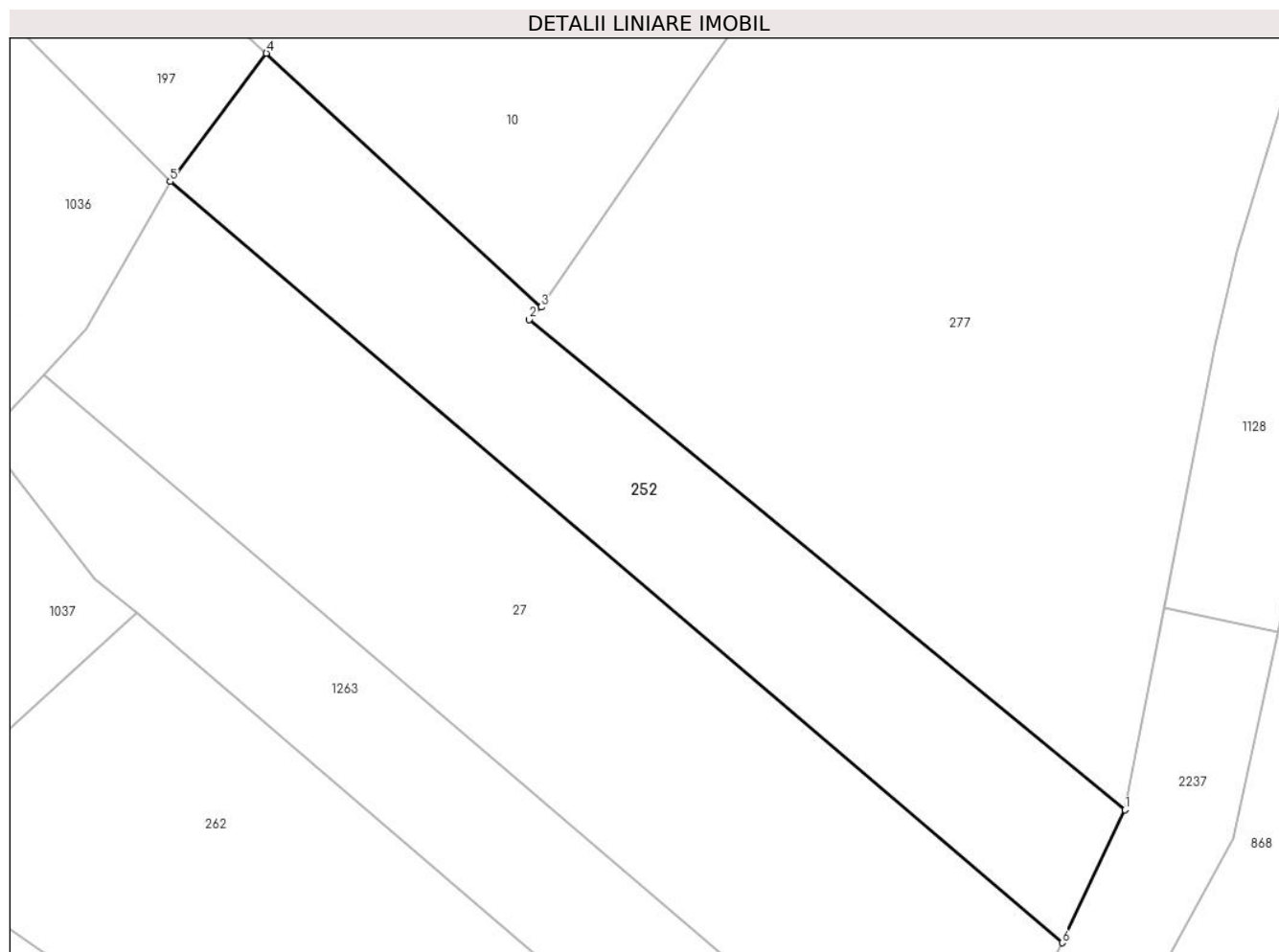
C. Partea III. SARCINI .

Inscrieri privind dezmembramintele dreptului de proprietate, drepturi reale de garanție și sarcini	Referințe
NU SUNT	

Teren

Nr cadastral	Suprafața (mp)*	Observații / Referințe
	732	

* Suprafața este determinată în planul de proiecție Stereo 70.



Date referitoare la teren

Crt	Categorie folosință	Intravilan	Suprafața (mp)	Tarla	Parcelă	Nr. topo	Observații / Referințe
1	arabil	DA	732	8	197	-	

Lungime Segmente

1) Valorile lungimilor segmentelor sunt obținute din proiecție în plan.

Punct început	X / Y	Punct sfârșit	X / Y	Lungime segment (** (m)
1	327.980,202 449.943,762	2	327.940,27 449.976,597	51.698
2	327.940,27 449.976,597	3	327.941,067 449.977,444	1.163
3	327.941,067 449.977,444	4	327.922,644 449.994,443	25.067
4	327.922,644 449.994,443	5	327.916,202 449.985,851	10.739
5	327.916,202 449.985,851	6	327.975,978 449.934,863	78.568

Punct început	X / Y	Punct sfârșit	X / Y	Lungime segment (** (m)
6	327.975,978 449.934,863	1	327.980,202 449.943,762	9.851

** Lungimile segmentelor sunt determinate în planul de proiecție Stereo 70 și sunt rotunjite la 1 milimetru.

*** Distanța dintre puncte este formată din segmente cumulate ce sunt mai mici decât valoarea 1 milimetru.

**DATE DESPRE IMOBILUL NR. 253**

Oficiul de Cadastru și Publicitate Imobiliară HUNEDOARA
Biroul de Cadastru și Publicitate Imobiliară Hateg

A. Partea I. Descrierea imobilului

TEREN Intravilan

Adresa: Loc. Breazova, Nr. 61A, Jud. Hunedoara

Nr. Crt	Nr cadastral Nr. topografic	Suprafața* (mp)	Observații / Referințe
A1	60503	1.170	Sector cadastral:13 Teren imprejmuit; Imob. de sub A1 se identifica in intregime cu imob. inscris in C.F. 48 BREAZOVA, nr. top. 106, carte funciara care se sisteaza

Construcții

Crt	Nr cadastral Nr. topografic	Adresa	Observații / Referințe
A1.1	60503-C1	Loc. Breazova, Nr. 61A, Jud. Hunedoara	Nr. niveluri:2; S. construita la sol:104 mp; S. construita desfasurata:168 mp; LOCUINȚĂ din lemn acoperită cu țiglă, cu regim de înălțime P+M, parterul fiind compus din: living cu bucătărie, baie, casa scării, 2 terase deschise iar mansarda fiind compusă din: 3 camere, o baie, un hol, construită în anul 2016.

B. Partea II. Proprietari și acte

Inscrieri privitoare la dreptul de proprietate și alte drepturi reale		Referințe
7678 / 24/03/2015		
Act Notarial nr. 211, din 23/03/2015 emis de MANE-SIGARTAU MIRONA;		
B1	Intabulare, drept de PROPRIETATE, dobandit prin Conventie, cota actuala 1/1 1) SIRBU ALINA-MARIA, bun propriu	A1
6326 / 15/03/2017		
Act Administrativ nr. 3, din 13/03/2017 emis de Primaria comunei Sarmizegetusa (act administrativ nr 761 din 13.03.2017, emis de Primaria comunei Sarmizegetusa; act administrativ nr 4831 din 27.02.2017, emis de BCPI Hateg; act administrativ nr 11152 din 13.03.2017, emis de Primaria comunei Sarmizegetusa);		
B2	Intabulare, drept de PROPRIETATE, dobandit prin Construire, cota actuala 1/1 1) SÎRBU ALINA MARIA 2) SÎRBU MARIUS	A1.1

C. Partea III. SARCINI .

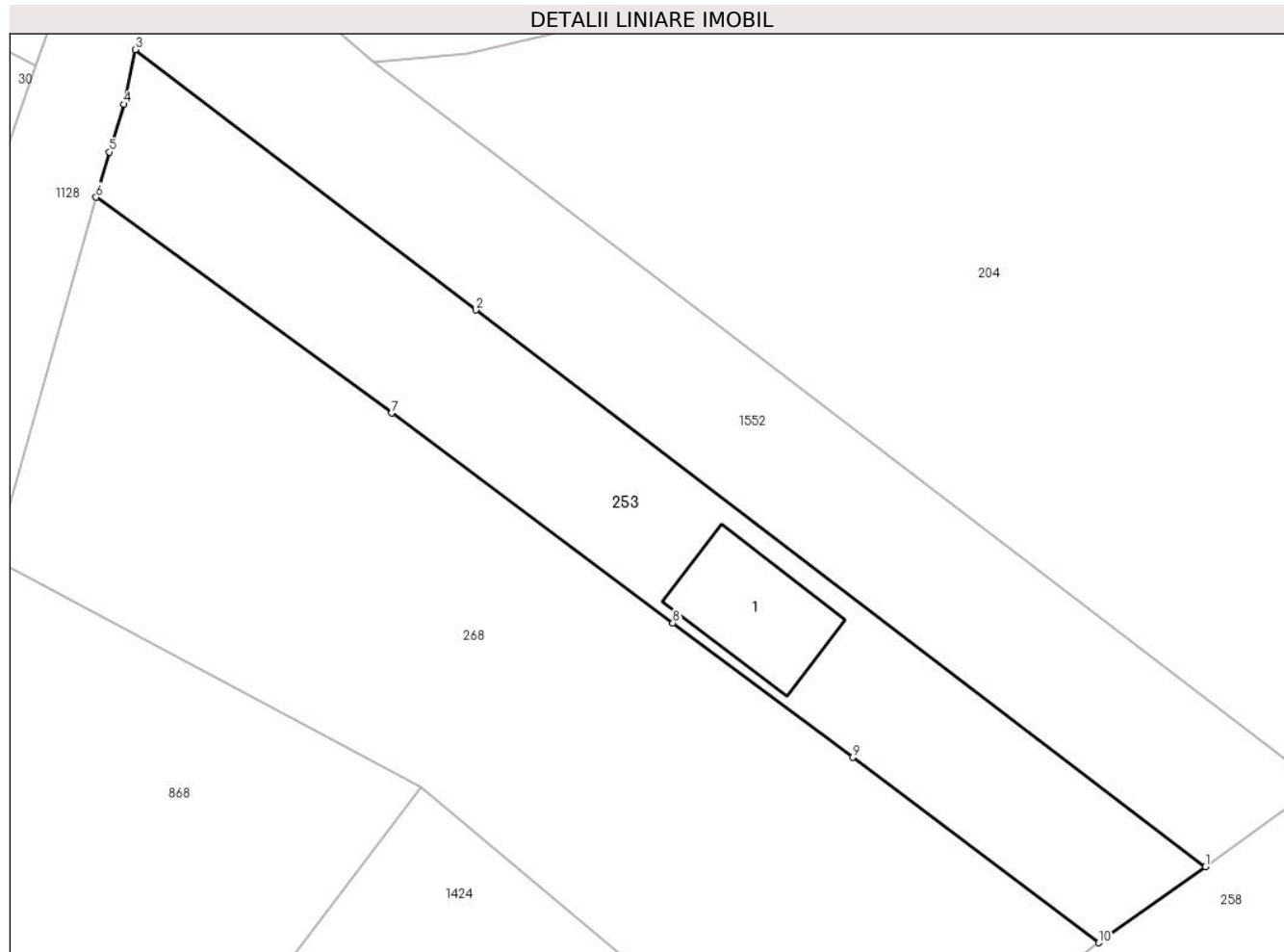
Inscrieri privind dezmembramintele dreptului de proprietate, drepturi reale de garanție și sarcini	Referințe
NU SUNT	

Anexa Nr. 1 La Partea I

Teren

Nr cadastral	Suprafața (mp)*	Observații / Referințe
60503	1.170	Imob. de sub A1 se identifica in intregime cu imob. inscris in C.F. 48 BREAZOVA, nr. top. 106, carte funciara care se sisteaza

* Suprafața este determinată în planul de proiecție Stereo 70.



Date referitoare la teren

Crt	Categorie folosință	Intra vilan	Suprafața (mp)	Tarla	Parcelă	Nr. topo	Observații / Referințe
1	arabil	DA	570	7	153	-	
2	curți construcții	DA	450	7	153	-	
3	arabil	DA	150	7	153	-	

Date referitoare la construcții

Crt	Număr	Destinație construcție	Supraf. (mp)	Situație juridică	Observații / Referințe
A1.1	60503-C1	construcții de locuințe	104	Cu acte	Nr. niveluri:2; S. construita la sol:104 mp; S. construita desfasurata:168 mp; LOCUINȚĂ din lemn acoperită cu țiglă, cu regim de înălțime P+M, parterul fiind compus din: living cu bucătărie, baie, casa scării, 2 terase deschise iar mansarda fiind compusă din: 3 camere, o baie, un hol, construită în anul 2016.

Lungime Segmente

1) Valorile lungimilor segmentelor sunt obținute din proiecție în plan.

Punct început	X / Y	Punct sfârșit	X / Y	Lungime segment (** (m)
---------------	-------	---------------	-------	-------------------------

Punct început	X / Y	Punct sfârşit	X / Y	Lungime segment (** (m)
1	328.093,278 449.941,354	2	328.032,77 449.987,54	76.121
2	328.032,77 449.987,54	3	328.004,482 450.009,148	35.597
3	328.004,482 450.009,148	4	328.003,532 450.004,612	4.634
4	328.003,532 450.004,612	5	328.002,339 450.000,652	4.136
5	328.002,339 450.000,652	6	328.001,249 449.996,904	3.903
6	328.001,249 449.996,904	7	328.025,77 449.978,995	30.365
7	328.025,77 449.978,995	8	328.049,097 449.961,588	29.106
8	328.049,097 449.961,588	9	328.064,05 449.950,43	18.657
9	328.064,05 449.950,43	10	328.084,45 449.935,051	25.547
10	328.084,45 449.935,051	1	328.093,278 449.941,354	10.847

** Lungimile segmentelor sunt determinate în planul de proiecţie Stereo 70 şi sunt rotunjite la 1 milimetru.

*** Distanţa dintre puncte este formată din segmente cumulate ce sunt mai mici decât valoarea 1 milimetru.

**DATE DESPRE IMOBILUL NR. 254**

Oficiul de Cadastru și Publicitate Imobiliară HUNEDOARA
Biroul de Cadastru și Publicitate Imobiliară Hateg

A. Partea I. Descrierea imobilului

TEREN Intravilan

Adresa: Loc. Breazova, Jud. Hunedoara

Nr. Crt	Nr cadastral Nr. topografic	Suprafața* (mp)	Observații / Referințe
A1	60854	630	Sector cadastral:13 Teren neimpregmuit;

Construcții

Crt	Nr cadastral Nr. topografic	Adresa	Observații / Referințe
A1.1	60854-C1	Loc. Breazova, Jud. Hunedoara	Nr. niveluri:2; S. construita la sol:163 mp; Casa de locuit din caramida cu regim de inaltime S+P compusa din 4 camere,bucatarie, baie, garaj si beci

B. Partea II. Proprietari și acte

Inscrieri privitoare la dreptul de proprietate și alte drepturi reale		Referințe
14272 / 09/06/2016		
Act Notarial nr. 707, din 09/06/2016 emis de Vasii MIHAELA-CAMELIA;		
B1	Intabulare, drept de PROPRIETATE, dobandit prin Conventie, cota actuala 1/1 1) STOIA DANIEL, si sotia 2) STOIA ALINA ILEANA	A1
Act Administrativ nr. 114, din 08/04/2004 emis de PRIMARIA SARMIZEGETUSA;		
B3	Intabulare, drept de PROPRIETATE, dobandit prin Construire, cota actuala 1/1 1) STOIA DANIEL..., si sotia 2) STOIA ALINA ILEANA....	A1.1

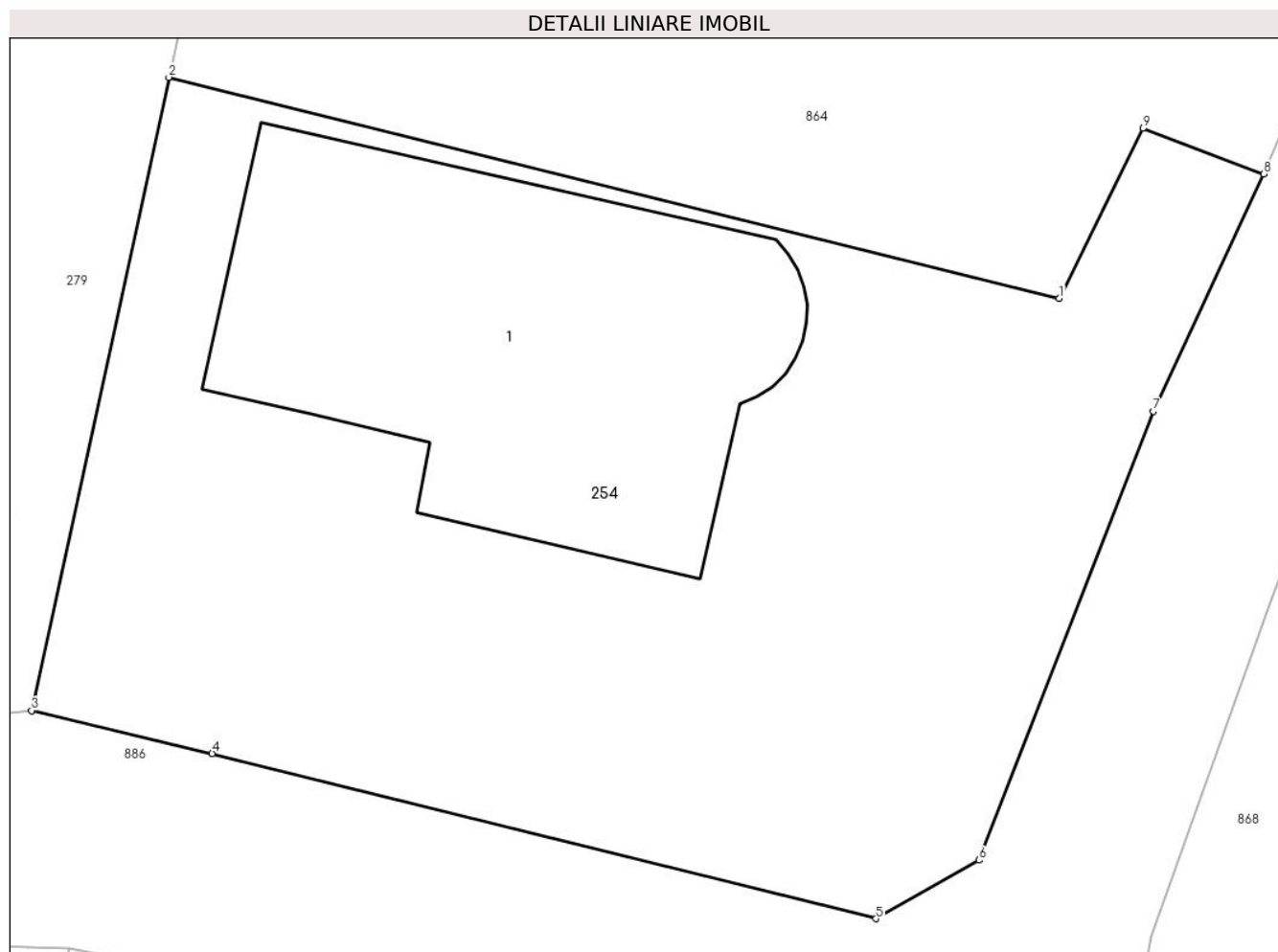
C. Partea III. SARCINI .

Inscrieri privind dezmembramintele dreptului de proprietate, drepturi reale de garanție și sarcini	Referințe
NU SUNT	

Teren

Nr cadastral	Suprafața (mp)*	Observații / Referințe
60854	630	

* Suprafața este determinată în planul de proiecție Stereo 70.



Date referitoare la teren

Crt	Categorie folosință	Intravilan	Suprafața (mp)	Tarla	Parcelă	Nr. topo	Observații / Referințe
1	arabil	DA	15	-	250	-	
2	faneata	DA	615	-	251	-	

Date referitoare la construcții

Crt	Număr	Destinație construcție	Supraf. (mp)	Situație juridică	Observații / Referințe
A1.1	60854-C1	construcții de locuințe	Din acte: 0 Masurata: 163	Cu acte	Nr. niveluri:2; S. construita la sol:163 mp; Casa de locuit din caramida cu regim de inaltime S+P compusa din 4 camere,bucatarie, baie, garaj si beci

Lungime Segmente

1) Valorile lungimilor segmentelor sunt obținute din proiecție în plan.

Punct început	X / Y	Punct sfârșit	X / Y	Lungime segment (** (m)
1	327.940,45 449.894,944	2	327.913,027 449.901,744	28.254
2	327.913,027 449.901,744	3	327.908,799 449.882,252	19.945

Punct început	X / Y	Punct sfârşit	X / Y	Lungime segment (** (m)
3	327.908,799 449.882,252	4	327.914,362 449.880,932	5.717
4	327.914,362 449.880,932	5	327.934,799 449.875,844	21.061
5	327.934,799 449.875,844	6	327.937,976 449.877,647	3.653
6	327.937,976 449.877,647	7	327.943,345 449.891,462	14.822
7	327.943,345 449.891,462	8	327.946,747 449.898,767	8.058
8	327.946,747 449.898,767	9	327.943,024 449.900,167	3.978
9	327.943,024 449.900,167	1	327.940,45 449.894,944	5.823

** Lungimile segmentelor sunt determinate în planul de proiecție Stereo 70 și sunt rotunjite la 1 milimetru.

*** Distanța dintre puncte este formată din segmente cumulate ce sunt mai mici decât valoarea 1 milimetru.

**DATE DESPRE IMOBILUL NR. 255**

Oficiul de Cadastru și Publicitate Imobiliară HUNEDOARA
Biroul de Cadastru și Publicitate Imobiliară Hateg

A. Partea I. Descrierea imobilului

TEREN Intravilan

Adresa: Loc. Breazova, Nr. 58A, Jud. Hunedoara

Nr. Crt	Nr cadastral Nr. topografic	Suprafața* (mp)	Observații / Referințe
A1	60033	Din acte: 502 Masurata: 565	Sector cadastral:13 Teren imprejmuit;

Construcții

Crt	Nr cadastral Nr. topografic	Adresa	Observații / Referințe
A1.1	60033-C1	Loc. Breazova, Nr. 58A, Jud. Hunedoara	Nr. niveluri:2; S. construita la sol:107 mp; S. construita desfasurata:203 mp; Casa de rugaciuni, D+P. Anul construirii 2022. Suprafata desfasurata 203 mp.

B. Partea II. Proprietari și acte

Inscrieri privitoare la dreptul de proprietate și alte drepturi reale		Referințe
3812 / 10/07/2009		
Act Notarial nr. 1309, din 09/07/2009 emis de NP LUPULESCU CATALIN;		
B1	Intabulare, drept de PROPRIETATE, dobandit prin Conventie, cota actuala 1/1 1) BISERICA PENTICOSTALĂ BREAZOVA, CIF:41625961	A1
34649 / 13/10/2022		
Act Administrativ nr. 1950, din 15/09/2022 emis de Primaria Sarmizegetusa (act administrativ nr 627 din 16.09.2022, emis de Cultul Crestin Penticostal;act administrativ nr 1951 din 15.09.2022, emis de Primaria Sarmizegetusa;act administrativ nr 145 din 23.09.2022, emis de Primaria Sarmizegetusa;act administrativ nr 628 din 16.09.2022, emis de Cultul Crestin Penticostal);		
B2	Intabulare, drept de PROPRIETATE, dobandit prin Construire, cota actuala 1/1 1) BISERICA PENTICOSTALĂ BREAZOVA., CIF:999999999999	A1.1

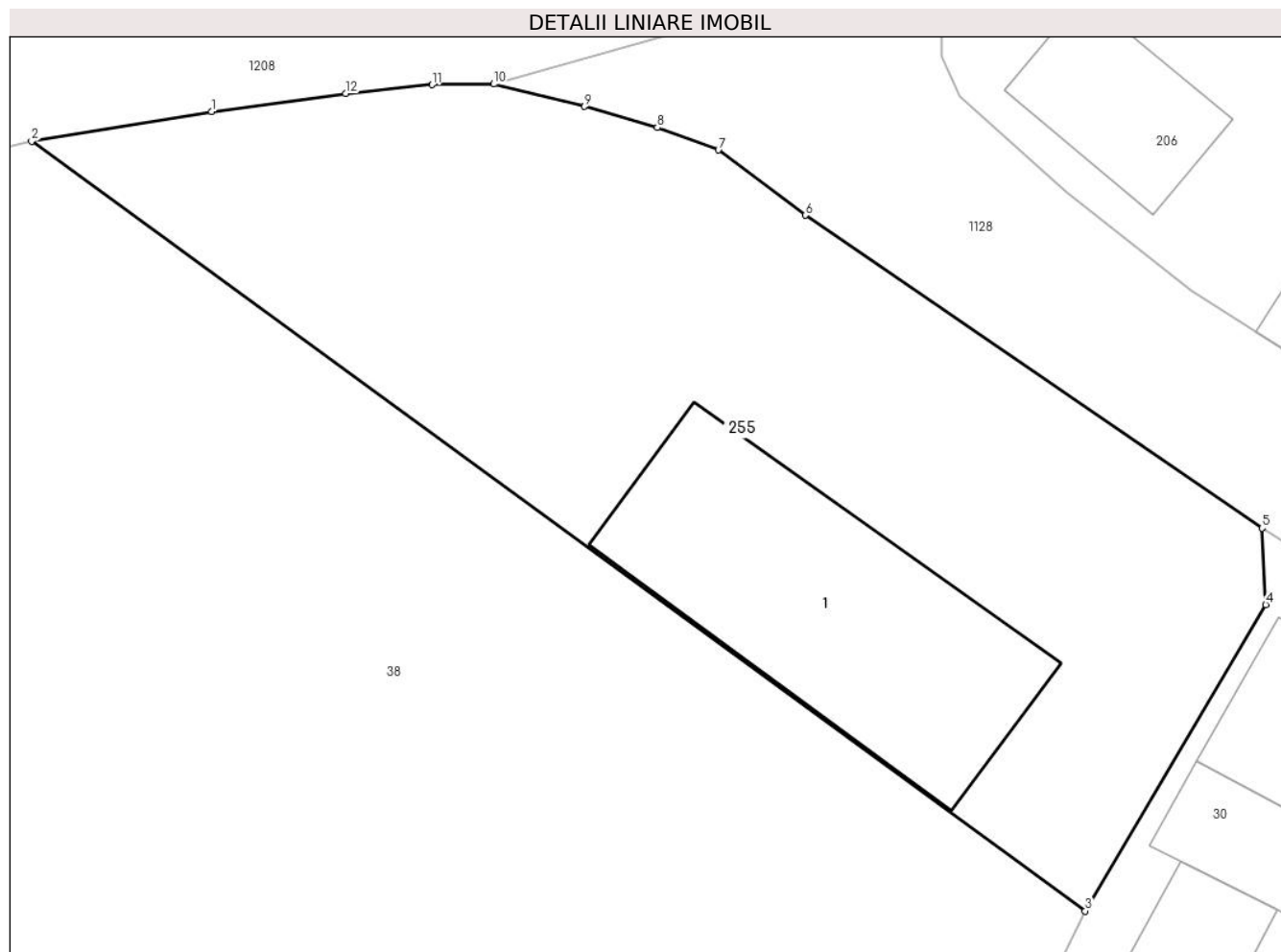
C. Partea III. SARCINI .

Inscrieri privind dezmembramentele dreptului de proprietate, drepturi reale de garanție și sarcini	Referințe
NU SUNT	

Teren

Nr cadastral	Suprafața (mp)*	Observații / Referințe
60033	Din acte: 502 Masurata: 565	

* Suprafața este determinată în planul de proiecție Stereo 70.



Date referitoare la teren

Crt	Categorie folosință	Intravilan	Suprafața (mp)	Tarla	Parcelă	Nr. topo	Observații / Referințe
1	faneata	DA	285	8	186	-	NR. TOP. 186
2	curți constructii	DA	280	-	-	-	

Date referitoare la construcții

Crt	Număr	Destinație construcție	Supraf. (mp)	Situație juridică	Observații / Referințe
A1.1	60033-C1	construcții administrative și social culturale	107	Cu acte	Nr. niveluri:2; S. construita la sol:107 mp; S. construita desfasurata:203 mp; Casa de rugaciuni, D+P. Anul construirii 2022. Suprafata desfasurata 203 mp.

Lungime Segmente

1) Valorile lungimilor segmentelor sunt obținute din proiecție în plan.

Punct început	X / Y	Punct sfârșit	X / Y	Lungime segment (** (m)
1	327.907,289 450.119,732	2	327.900,753 450.118,654	6.624
2	327.900,753 450.118,654	3	327.939,02 450.090,704	47.387

Punct început	X / Y	Punct sfârşit	X / Y	Lungime segment (** (m)
3	327.939,02 450.090,704	4	327.945,577 450.101,828	12.913
4	327.945,577 450.101,828	5	327.945,436 450.104,607	2.783
5	327.945,436 450.104,607	6	327.928,855 450.115,974	20.103
6	327.928,855 450.115,974	7	327.925,696 450.118,345	3.95
7	327.925,696 450.118,345	8	327.923,478 450.119,154	2.361
8	327.923,478 450.119,154	9	327.920,834 450.119,922	2.753
9	327.920,834 450.119,922	10	327.917,535 450.120,734	3.397
10	327.917,535 450.120,734	11	327.915,294 450.120,713	2.241
11	327.915,294 450.120,713	12	327.912,156 450.120,393	3.154
12	327.912,156 450.120,393	1	327.907,289 450.119,732	4.912

** Lungimile segmentelor sunt determinate în planul de proiecţie Stereo 70 şi sunt rotunjite la 1 milimetru.

*** Distanţa dintre puncte este formată din segmente cumulate ce sunt mai mici decât valoarea 1 milimetru.

**DATE DESPRE IMOBILUL NR. 256**

Oficiul de Cadastru și Publicitate Imobiliară HUNEDOARA
Biroul de Cadastru și Publicitate Imobiliară Hateg

A. Partea I. Descrierea imobilului

TEREN Intravilan

Adresa: Loc. Breazova, Nr. 9, Jud. Hunedoara

Nr. Crt	Nr cadastral Nr. topografic	Suprafața* (mp)	Observații / Referințe
A1	60376	4.835	Sector cadastral:13 Teren neimpregmuit; se identifica partial cu imobilul de sub A+5 din CF 80 Breazova,nr. topo. 180,181

Construcții

Crt	Nr cadastral Nr. topografic	Adresa	Observații / Referințe
A1.1	60376-C1	Loc. Breazova, Nr. 9, Jud. Hunedoara	Nr. niveluri:1; S. construita la sol:99 mp; Construita din caramida, acoperita cu tigla, nu are lift, nu are certificat de performanta energetica.
A1.2	60376-C2	Loc. Breazova, Nr. 9, Jud. Hunedoara	Nr. niveluri:1; S. construita la sol:70 mp; Construita din lemn si caramida, acoperita cu tigla, nu are lift, nu are certificat de performanta energetica.
A1.3	60376-C3	Loc. Breazova, Nr. 9, Jud. Hunedoara	Nr. niveluri:1; S. construita la sol:30 mp; Construita din caramida, acoperita cu tigla, nu are lift, nu are certificat de performanta energetica.
A1.4	60376-C4	Loc. Breazova, Nr. 9, Jud. Hunedoara	Nr. niveluri:1; S. construita la sol:56 mp; Construita din caramida, acoperita cu tigla, nu are lift, nu are certificat de performanta energetica.

B. Partea II. Proprietari și acte

Inscrieri privitoare la dreptul de proprietate și alte drepturi reale	Referințe
12654 / 29/07/2013	
Act Administrativ nr. 1145, din 24/07/2013 emis de PRIMARIA COMUNEI SARMIZEGETUSA (Certificat fiscal nr. 519/24.07.2013-Primaria Comunei Sarmizegetusa);	
B1	A1.1, A1.2, A1.3, A1.4
Intabulare, drept de PROPRIETATE, dobandit prin Construire, cota actuala 1/1 1) CIOROGARIU DOINEL ANTONICA....	
20518 / 10/12/2013	
Act Notarial nr. 1949, din 10/12/2013 emis de VasIU Mihaela Camelia;	
B2	A1
Intabulare, drept de PROPRIETATE, dobandit prin Conventie, cota actuala 1/1 1) CIOROGARIU DOINEL ANTONICA, si sotia 2) CIOROGARIU MARIANA, bun comun	

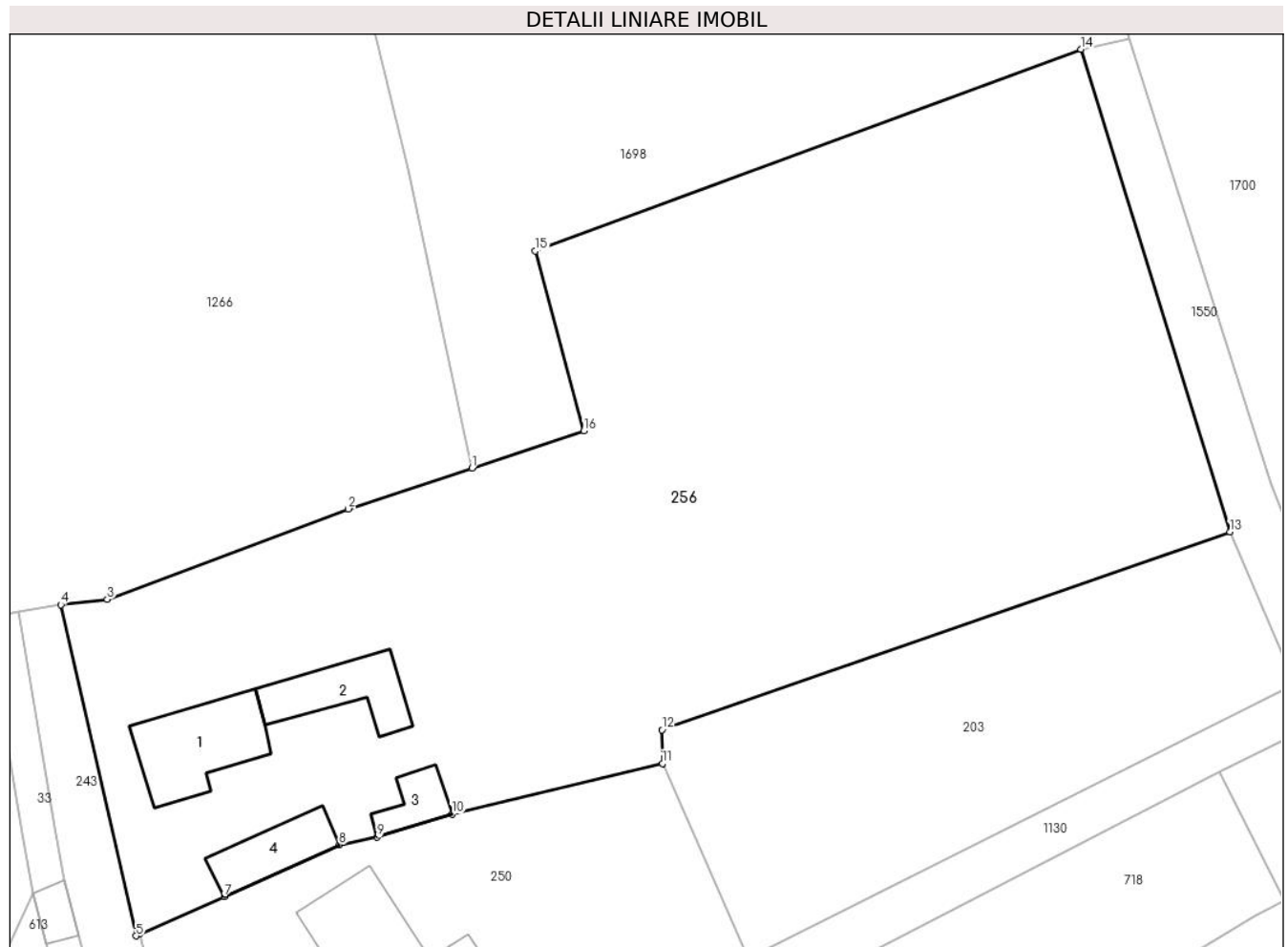
C. Partea III. SARCINI

Inscrieri privind dezmembramintele dreptului de proprietate, drepturi reale de garanție și sarcini	Referințe
20518 / 10/12/2013	
Act Notarial nr. 1949, din 10/12/2013 emis de VasIU Mihaela Camelia;	
C1	A1
Intabulare, drept de IPOTECA LEGALA, Valoare:0 1) DĂNESCU DOINA	

Teren

Nr cadastral	Suprafața (mp)*	Observații / Referințe
60376	4.835	se identifica partial cu imobilul de sub A+5 din CF 80 Breazova, nr. topo. 180,181

* Suprafața este determinată în planul de proiecție Stereo 70.



Date referitoare la teren

Crt	Categorie folosință	Intravilan	Suprafața (mp)	Tarla	Parcelă	Nr. topo	Observații / Referințe
1	curți constructii	DA	1.044	6	88	-	
2	arabil	DA	1.030	6	87	-	
3	faneata	DA	2.761	6	86	-	

Date referitoare la construcții

Crt	Număr	Destinație construcție	Supraf. (mp)	Situație juridică	Observații / Referințe
A1.1	60376-C1	construcții de locuințe	99	Cu acte	Nr. niveluri:1; S. construita la sol:99 mp; Construita din caramida, acoperita cu tigla, nu are lift, nu are certificat de performanta energetica.
A1.2	60376-C2	construcții anexa	70	Cu acte	Nr. niveluri:1; S. construita la sol:70 mp; Construita din lemn si caramida, acoperita cu tigla, nu are lift, nu are certificat de performanta energetica.
A1.3	60376-C3	construcții anexa	30	Cu acte	Nr. niveluri:1; S. construita la sol:30 mp; Construita din caramida, acoperita cu tigla, nu are lift, nu are certificat de performanta energetica.
A1.4	60376-C4	construcții anexa	56	Cu acte	Nr. niveluri:1; S. construita la sol:56 mp; Construita din caramida, acoperita cu tigla, nu are lift, nu are certificat de performanta energetica.

Lungime Segmente

1) Valorile lungimilor segmentelor sunt obținute din proiecție în plan.

Punct început	X / Y	Punct sfârșit	X / Y	Lungime segment (** (m)
1	328.126,438 450.265,271	2	328.113,985 450.261,148	13.118
2	328.113,985 450.261,148	3	328.089,67 450.252,029	25.969
3	328.089,67 450.252,029	4	328.084,99 450.251,489	4.711
4	328.084,99 450.251,489	5	328.092,56 450.218,117	34.22
5	328.092,56 450.218,117	6	328.092,938 450.218,286	0.414
6	328.092,938 450.218,286	7	328.101,467 450.222,088	9.338
7	328.101,467 450.222,088	8	328.113,057 450.227,304	12.71
8	328.113,057 450.227,304	9	328.116,899 450.228,073	3.918
9	328.116,899 450.228,073	10	328.124,443 450.230,399	7.894
10	328.124,443 450.230,399	11	328.145,664 450.235,502	21.826
11	328.145,664 450.235,502	12	328.145,625 450.238,885	3.383
12	328.145,625 450.238,885	13	328.202,918 450.258,834	60.667
13	328.202,918 450.258,834	14	328.187,87 450.307,475	50.916
14	328.187,87 450.307,475	15	328.132,852 450.287,146	58.654
15	328.132,852 450.287,146	16	328.137,73 450.269,01	18.781
16	328.137,73 450.269,01	1	328.126,438 450.265,271	11.895

** Lungimile segmentelor sunt determinate în planul de proiecție Stereo 70 și sunt rotunjite la 1 milimetru.

*** Distanța dintre puncte este formată din segmente cumulate ce sunt mai mici decât valoarea 1 milimetru.

**DATE DESPRE IMOBILUL NR. 257**

Oficiul de Cadastru și Publicitate Imobiliară HUNEDOARA
Biroul de Cadastru și Publicitate Imobiliară Hateg

A. Partea I. Descrierea imobilului

TEREN Intravilan

Adresa: Loc. Breazova, Jud. Hunedoara

Nr. Crt	Nr cadastral Nr. topografic	Suprafața* (mp)	Observații / Referințe
A1		337	Sector cadastral:13 Teren neimprejmuit;

B. Partea II. Proprietari și acte

Inscrieri privitoare la dreptul de proprietate și alte drepturi reale		Referințe
1 / 07/06/2023		
Act Normativ nr. 7, din 13/03/1996 emis de Parlamenul României;		
B1	Inscrierea provizorie, drept de PROPRIETATE, dobandit prin Lege, cota actuala 1/1	A1
1) COMUNA SARMIZEGETUSA, CIF:4633293, Proprietar neidentificat		

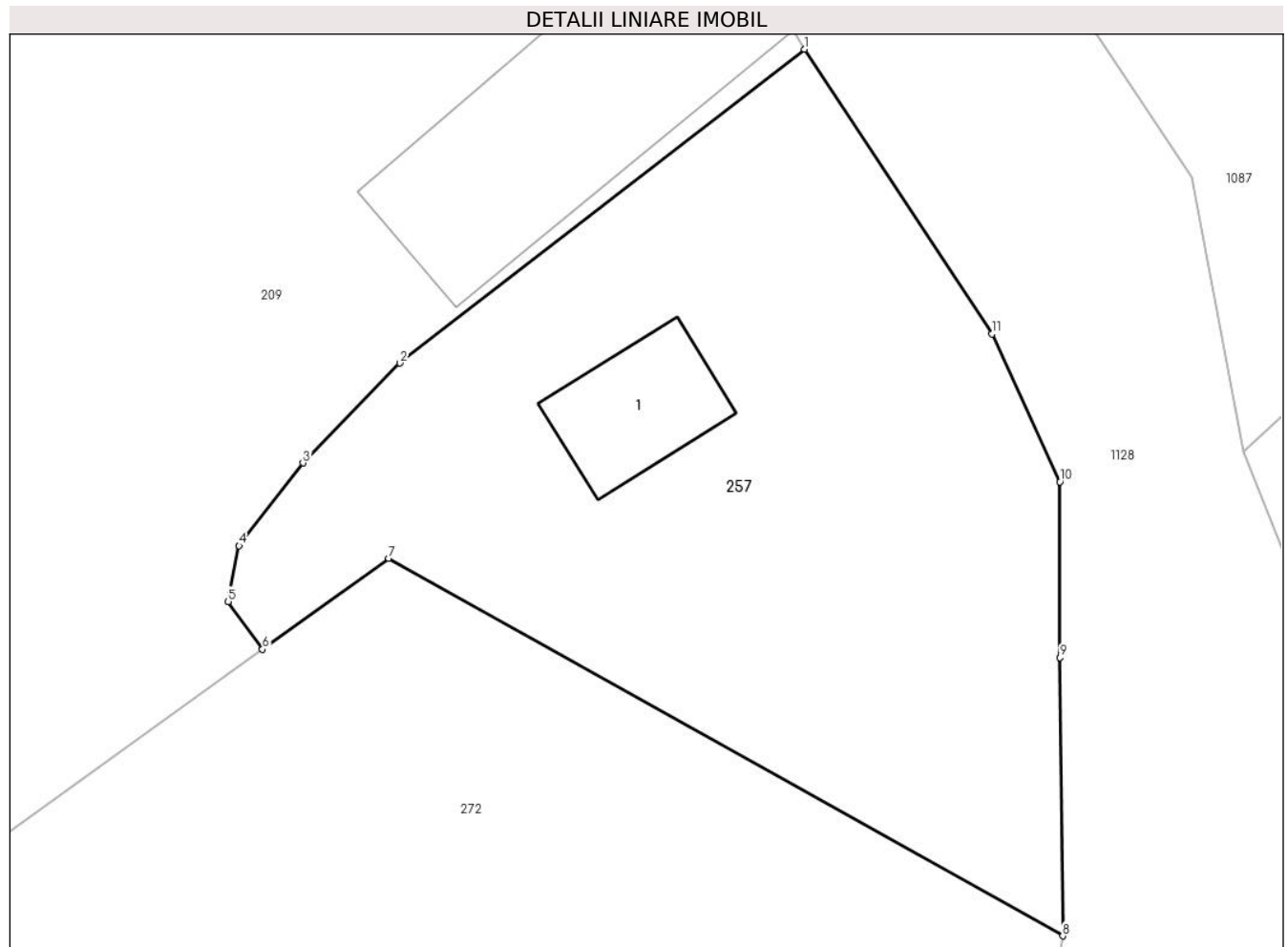
C. Partea III. SARCINI .

Inscrieri privind dezmembramintele dreptului de proprietate, drepturi reale de garanție și sarcini	Referințe
NU SUNT	

Teren

Nr cadastral	Suprafața (mp)*	Observații / Referințe
	337	

* Suprafața este determinată în planul de proiecție Stereo 70.



Date referitoare la teren

Crt	Categorie folosință	Intravilan	Suprafața (mp)	Tarla	Parcelă	Nr. topo	Observații / Referințe
1	faneata	DA	287	-	-	-	
2	curti constructii	DA	50	-	-	-	

Date referitoare la construcții

Crt	Număr	Destinație construcție	Supraf. (mp)	Situație juridică	Observații / Referințe
A1.1		construcții de locuințe	Din acte: 99 Masurata: 17	Fara acte	Nr. niveluri:1; S. construita la sol:17 mp; Construcție de locuit

Lungime Segmente

1) Valorile lungimilor segmentelor sunt obținute din proiecție în plan.

Punct început	X / Y	Punct sfârșit	X / Y	Lungime segment (** (m)
1	327.992,377 450.050,55	2	327.980,217 450.041,125	15.385
2	327.980,217 450.041,125	3	327.977,305 450.038,13	4.177
3	327.977,305 450.038,13	4	327.975,384 450.035,644	3.142

Punct început	X / Y	Punct sfârșit	X / Y	Lungime segment (** (m)
4	327.975,384 450.035,644	5	327.975,058 450.033,968	1.707
5	327.975,058 450.033,968	6	327.976,089 450.032,536	1.765
6	327.976,089 450.032,536	7	327.979,885 450.035,269	4.677
7	327.979,885 450.035,269	8	328.000,139 450.023,929	23.212
8	328.000,139 450.023,929	9	328.000,055 450.032,284	8.355
9	328.000,055 450.032,284	10	328.000,055 450.037,56	5.276
10	328.000,055 450.037,56	11	327.998,016 450.042,001	4.887
11	327.998,016 450.042,001	1	327.992,377 450.050,55	10.241

** Lungimile segmentelor sunt determinate în planul de proiecție Stereo 70 și sunt rotunjite la 1 milimetru.

*** Distanța dintre puncte este formată din segmente cumulate ce sunt mai mici decât valoarea 1 milimetru.

**DATE DESPRE IMOBILUL NR. 258**

Oficiul de Cadastru și Publicitate Imobiliară HUNEDOARA
Biroul de Cadastru și Publicitate Imobiliară Hateg

A. Partea I. Descrierea imobilului

TEREN Extravilan

Adresa: Jud. Hunedoara

Nr. Crt	Nr cadastral Nr. topografic	Suprafața* (mp)	Observații / Referințe
A1		11.014	Sector cadastral:13 Teren neimprejmut;

B. Partea II. Proprietari și acte

Inscrieri privitoare la dreptul de proprietate și alte drepturi reale		Referințe
1 / 03/05/2023		
Act Normativ nr. 1705, din 29/11/2006 emis de Guvernul Romaniei;		
B1	Intabulare, drept de PROPRIETATE, dobandit prin Lege, cota actuala 1/1 1) STATUL ROMAN , CIF:9999999999999, DOMENIUL PUBLIC	A1
Act Normativ nr. 1705, din 29/11/2006 emis de Guvernul Romaniei (Act normativ 107/25.09.1996, Emis de Guvernul României, Lege);		
B2	Intabulare, drept de ADMINISTRARE 1) MINISTERUL MEDIULUI, APELOR ȘI PĂDURILOR PRIN ADMINISTRAȚIA NAȚIONALĂ APELE ROMÂNE , CIF:24326056	A1

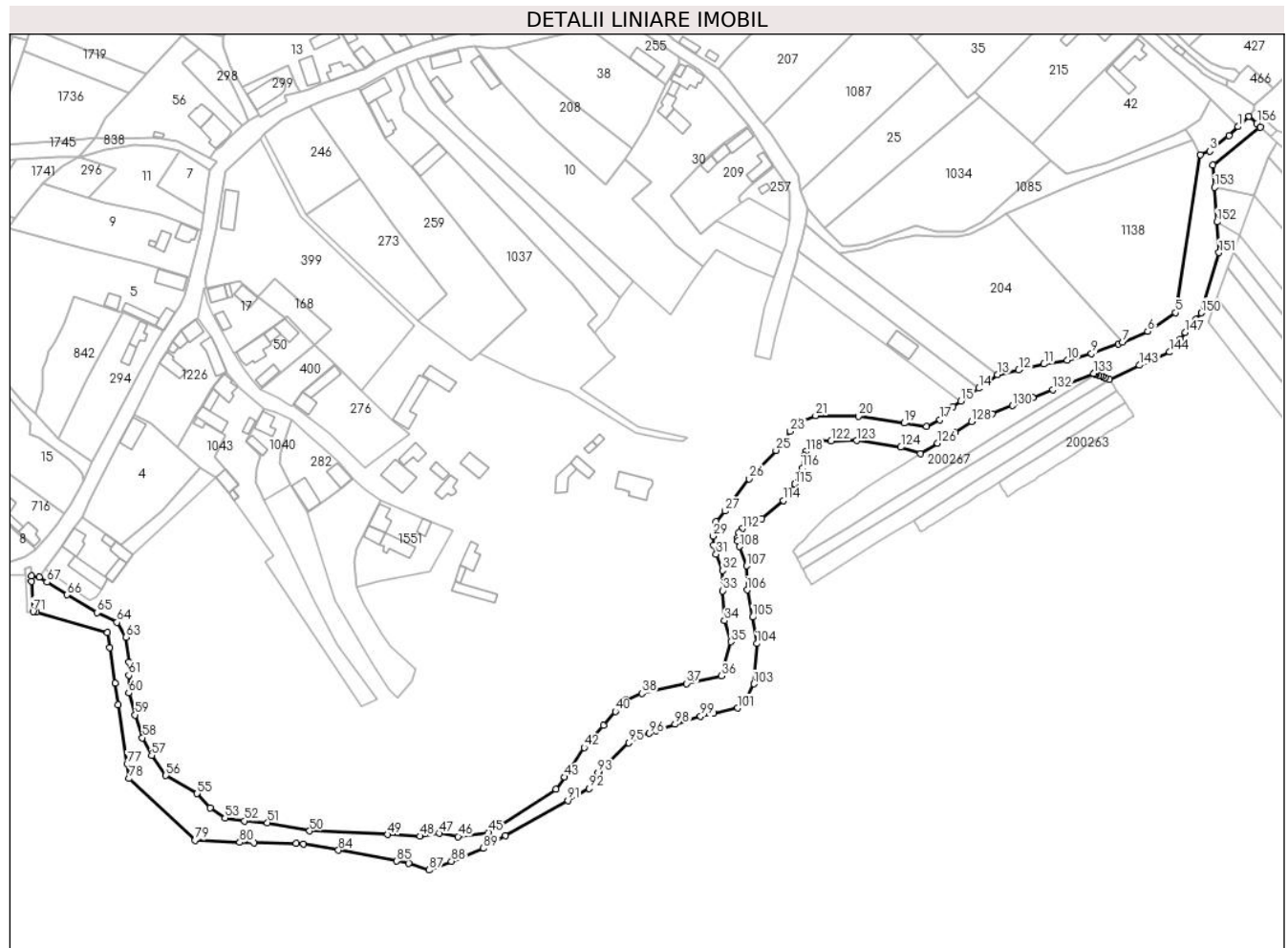
C. Partea III. SARCINI .

Inscrieri privind dezmembramintele dreptului de proprietate, drepturi reale de garanție și sarcini	Referințe
NU SUNT	

Teren

Nr cadastral	Suprafaţa (mp)*	Observaţii / Referinţe
	11.014	

* Suprafaţa este determinată în planul de proiecţie Stereo 70.



Date referitoare la teren

Crt	Categorie folosinţă	Intravilan	Suprafaţa (mp)	Tarla	Parcelă	Nr. topo	Observaţii / Referinţe
1	ape curgătoare	NU	11.014	-	-	-	Râul Breazova

Lungime Segmente

1) Valorile lungimilor segmentelor sunt obţinute din proiecţie în plan.

Punct început	X / Y	Punct sfârşit	X / Y	Lungime segment	Punct început	X / Y	Punct sfârşit	X / Y	Lungime segment	Punct început	X / Y	Punct sfârşit	X / Y	Lungime segment
1	328.221,309 450.070,275	2	328.216,838 450.065,823	6.31	2	328.216,838 450.065,823	3	328.207,423 450.058,24	12.089	3	328.207,423 450.058,24	4	328.202,731 450.056,533	4.993
4	328.202,731 450.056,533	5	328.190,376 449.978,586	78.92	5	328.190,376 449.978,586	6	328.176,659 449.969,379	16.52	6	328.176,659 449.969,379	7	328.164,38 449.964,024	13.396
7	328.164,38 449.964,024	8	328.162,183 449.963,066	2.397	8	328.162,183 449.963,066	9	328.148,998 449.958,377	13.994	9	328.148,998 449.958,377	10	328.137,058 449.955,144	12.37
10	328.137,058 449.955,144	11	328.125,58 449.953,3	11.625	11	328.125,58 449.953,3	12	328.112,989 449.950,263	12.952	12	328.112,989 449.950,263	13	328.102,618 449.948,121	10.59
13	328.102,618 449.948,121	14	328.093,278 449.941,354	11.534	14	328.093,278 449.941,354	15	328.084,45 449.935,051	10.847	15	328.084,45 449.935,051	16	328.080,707 449.932,152	4.734

Punct început	X / Y	Punct sfârșit	X / Y	Lungime segment	Punct început	X / Y	Punct sfârșit	X / Y	Lungime segment	Punct început	X / Y	Punct sfârșit	X / Y	Lungime segment
16	328.080,707 449.932,152	17	328.074,233 449.925,859	9.029	17	328.074,233 449.925,859	18	328.067,54 449.922,616	7.437	18	328.067,54 449.922,616	19	328.056,663 449.924,211	10.993
19	328.056,663 449.924,211	20	328.033,95 449.927,565	22.959	20	328.033,95 449.927,565	21	328.012,917 449.927,793	21.034	21	328.012,917 449.927,793	22	328.004,953 449.924,753	8.524
22	328.004,953 449.924,753	23	328.000,328 449.920,131	6.539	23	328.000,328 449.920,131	24	327.997,438 449.915,798	5.208	24	327.997,438 449.915,798	25	327.993,331 449.910,758	6.501
25	327.993,331 449.910,758	26	327.979,985 449.896,713	19.375	26	327.979,985 449.896,713	27	327.968,206 449.880,826	19.777	27	327.968,206 449.880,826	28	327.963,74 449.875,61	6.867
28	327.963,74 449.875,61	29	327.962,283 449.868,436	7.32	29	327.962,283 449.868,436	30	327.962,609 449.863,994	4.454	30	327.962,609 449.863,994	31	327.963,771 449.859,57	4.574
31	327.963,771 449.859,57	32	327.966,927 449.851,521	8.646	32	327.966,927 449.851,521	33	327.967,024 449.841,553	9.968	33	327.967,024 449.841,553	34	327.967,905 449.826,827	14.752
34	327.967,905 449.826,827	35	327.971,077 449.816,437	10.863	35	327.971,077 449.816,437	36	327.966,287 449.799,578	17.526	36	327.966,287 449.799,578	37	327.949,264 449.795,845	17.428
37	327.949,264 449.795,845	38	327.927,131 449.790,95	22.668	38	327.927,131 449.790,95	39	327.919,259 449.787,826	8.469	39	327.919,259 449.787,826	40	327.914,072 449.782,059	7.756
40	327.914,072 449.782,059	41	327.908,066 449.775,145	9.158	41	327.908,066 449.775,145	42	327.898,626 449.764,354	14.337	42	327.898,626 449.764,354	43	327.889,053 449.749,688	17.514
43	327.889,053 449.749,688	44	327.884,825 449.743,657	7.365	44	327.884,825 449.743,657	45	327.851,392 449.722,495	39.568	45	327.851,392 449.722,495	46	327.836,412 449.720,439	15.12
46	327.836,412 449.720,439	47	327.827,067 449.722,035	9.48	47	327.827,067 449.722,035	48	327.817,589 449.720,589	9.588	48	327.817,589 449.720,589	49	327.801,761 449.721,397	15.849
49	327.801,761 449.721,397	50	327.763,174 449.723,163	38.627	50	327.763,174 449.723,163	51	327.742,381 449.727,254	21.192	51	327.742,381 449.727,254	52	327.730,954 449.728,101	11.458
52	327.730,954 449.728,101	53	327.721,392 449.729,496	9.663	53	327.721,392 449.729,496	54	327.714,091 449.734,564	8.888	54	327.714,091 449.734,564	55	327.707,666 449.741,611	9.536
55	327.707,666 449.741,611	56	327.692,219 449.750,498	17.821	56	327.692,219 449.750,498	57	327.685,232 449.760,446	12.157	57	327.685,232 449.760,446	58	327.680,668 449.769,119	9.801
58	327.680,668 449.769,119	59	327.677,139 449.780,352	11.774	59	327.677,139 449.780,352	60	327.673,982 449.791,13	11.231	60	327.673,982 449.791,13	61	327.673,982 449.799,945	8.815
61	327.673,982 449.799,945	62	327.673,982 449.806,295	6.35	62	327.673,982 449.806,295	63	327.672,523 449.818,606	12.397	63	327.672,523 449.818,606	64	327.668,125 449.826,002	8.605
64	327.668,125 449.826,002	65	327.658,212 449.830,81	11.017	65	327.658,212 449.830,81	66	327.643,342 449.839,551	17.249	66	327.643,342 449.839,551	67	327.633,584 449.845,806	11.591
67	327.633,584 449.845,806	68	327.629,757 449.848,348	4.594	68	327.629,757 449.848,348	69	327.625,96 449.848,981	3.849	69	327.625,96 449.848,981	70	327.626,079 449.846,281	2.703
70	327.626,079 449.846,281	71	327.626,731 449.831,292	15.003	71	327.626,731 449.831,292	72	327.628,432 449.830,924	1.74	72	327.628,432 449.830,924	73	327.663,491 449.820,984	36.441
73	327.663,491 449.820,984	74	327.664,585 449.813,619	7.446	74	327.664,585 449.813,619	75	327.667,21 449.795,942	17.871	75	327.667,21 449.795,942	76	327.668,772 449.785,425	10.632
76	327.668,772 449.785,425	77	327.673,127 449.756,1	29.647	77	327.673,127 449.756,1	78	327.674,173 449.749,053	7.124	78	327.674,173 449.749,053	79	327.706,589 449.718,65	44.443
79	327.706,589 449.718,65	80	327.728,721 449.717,522	22.161	80	327.728,721 449.717,522	81	327.735,812 449.717,373	7.093	81	327.735,812 449.717,373	82	327.756,497 449.716,936	20.69
82	327.756,497 449.716,936	83	327.760,195 449.716,858	3.699	83	327.760,195 449.716,858	84	327.777,419 449.713,674	17.516	84	327.777,419 449.713,674	85	327.806,218 449.708,35	29.287
85	327.806,218 449.708,35	86	327.812,148 449.707,253	6.031	86	327.812,148 449.707,253	87	327.822,184 449.703,898	10.582	87	327.822,184 449.703,898	88	327.833,159 449.708,294	11.823
88	327.833,159 449.708,294	89	327.848,916 449.714,606	16.974	89	327.848,916 449.714,606	90	327.859,83 449.720,772	12.535	90	327.859,83 449.720,772	91	327.890,647 449.738,181	35.394
91	327.890,647 449.738,181	92	327.901,098 449.744,085	12.003	92	327.901,098 449.744,085	93	327.905,466 449.751,81	8.874	93	327.905,466 449.751,81	94	327.905,75 449.752,042	0.367
94	327.905,75 449.752,042	95	327.920,622 449.766,744	20.912	95	327.920,622 449.766,744	96	327.930,898 449.771,299	11.24	96	327.930,898 449.771,299	97	327.934,009 449.772,678	3.403
97	327.934,009 449.772,678	98	327.943,55 449.775,719	10.014	98	327.943,55 449.775,719	99	327.956,071 449.779,709	13.141	99	327.956,071 449.779,709	100	327.962,506 449.781,135	6.591
100	327.962,506 449.781,135	101	327.974,361 449.783,764	12.143	101	327.974,361 449.783,764	102	327.978,978 449.788,008	6.271	102	327.978,978 449.788,008	103	327.982,47 449.795,664	8.415
103	327.982,47 449.795,664	104	327.983,85 449.815,503	19.887	104	327.983,85 449.815,503	105	327.981,754 449.828,556	13.22	105	327.981,754 449.828,556	106	327.979,021 449.841,97	13.69
106	327.979,021 449.841,97	107	327.978,905 449.853,846	11.877	107	327.978,905 449.853,846	108	327.975,199 449.863,297	10.152	108	327.975,199 449.863,297	109	327.974,496 449.865,974	2.768
109	327.974,496 449.865,974	110	327.974,372 449.867,667	1.698	110	327.974,372 449.867,667	111	327.974,88 449.870,171	2.555	111	327.974,88 449.870,171	112	327.976,633 449.872,218	2.695
112	327.976,633 449.872,218	113	327.986,208 449.877,052	10.726	113	327.986,208 449.877,052	114	327.996,867 449.886,103	13.983	114	327.996,867 449.886,103	115	328.002,593 449.894,182	9.902

Punct început	X / Y	Punct sfârşit	X / Y	Lungime segment	Punct început	X / Y	Punct sfârşit	X / Y	Lungime segment	Punct început	X / Y	Punct sfârşit	X / Y	Lungime segment
115	328.002,593 449.894,182	116	328.006,314 449.902,137	8.782	116	328.006,314 449.902,137	117	328.007,409 449.908,382	6.34	117	328.007,409 449.908,382	118	328.008,128 449.910,199	1.954
118	328.008,128 449.910,199	119	328.009,651 449.912,483	2.745	119	328.009,651 449.912,483	120	328.011,624 449.914,455	2.79	120	328.011,624 449.914,455	121	328.014,817 449.915,673	3.417
121	328.014,817 449.915,673	122	328.020,517 449.915,367	5.708	122	328.020,517 449.915,367	123	328.033,156 449.915,552	12.64	123	328.033,156 449.915,552	124	328.054,922 449.912,338	22.00 2
124	328.054,922 449.912,338	125	328.064,632 449.909,074	10.24 4	125	328.064,632 449.909,074	126	328.073,04 449.914,331	9.916	126	328.073,04 449.914,331	127	328.081,448 449.919,588	9.916
127	328.081,448 449.919,588	128	328.089,856 449.924,846	9.917	128	328.089,856 449.924,846	129	328.099,895 449.928,815	10.79 5	129	328.099,895 449.928,815	130	328.109,933 449.932,783	10.79 4
130	328.109,933 449.932,783	131	328.119,971 449.936,752	10.79 4	131	328.119,971 449.936,752	132	328.130,01 449.940,721	10.79 5	132	328.130,01 449.940,721	133	328.150,086 449.948,658	21.58 8
133	328.150,086 449.948,658	134	328.150,517 449.948,516	0.454	134	328.150,517 449.948,516	135	328.150,947 449.948,373	0.453	135	328.150,947 449.948,373	136	328.151,162 449.948,302	0.226
136	328.151,162 449.948,302	137	328.151,377 449.948,23	0.227	137	328.151,377 449.948,23	138	328.152,459 449.947,823	1.156	138	328.152,459 449.947,823	139	328.153,541 449.947,415	1.156
139	328.153,541 449.947,415	140	328.154,624 449.947,007	1.157	140	328.154,624 449.947,007	141	328.155,706 449.946,599	1.156	141	328.155,706 449.946,599	142	328.157,87 449.945,783	2.313
142	328.157,87 449.945,783	143	328.172,629 449.952,677	16.29	143	328.172,629 449.952,677	144	328.187,573 449.959,186	16.3	144	328.187,573 449.959,186	145	328.190,155 449.962,41	4.13
145	328.190,155 449.962,41	146	328.192,737 449.965,633	4.13	146	328.192,737 449.965,633	147	328.195,319 449.968,857	4.13	147	328.195,319 449.968,857	148	328.197,901 449.972,081	4.13
148	328.197,901 449.972,081	149	328.200,483 449.975,304	4.13	149	328.200,483 449.975,304	150	328.203,064 449.978,528	4.13	150	328.203,064 449.978,528	151	328.211,89 450.008,173	30.93 1
151	328.211,89 450.008,173	152	328.210,862 450.023,376	15.23 8	152	328.210,862 450.023,376	153	328.209,714 450.040,347	17.01	153	328.209,714 450.040,347	154	328.208,976 450.051,274	10.95 2
154	328.208,976 450.051,274	155	328.232,294 450.069,946	29.87 3	155	328.232,294 450.069,946	156	328.230,469 450.071,898	2.672	156	328.230,469 450.071,898	157	328.226,547 450.075,49	5.318
157	328.226,547 450.075,49	1	328.221,309 450.070,275	7.391										

** Lungimile segmentelor sunt determinate în planul de proiecţie Stereo 70 și sunt rotunjite la 1 milimetru.

*** Distanța dintre puncte este formată din segmente cumulate ce sunt mai mici decât valoarea 1 milimetru.

**DATE DESPRE IMOBILUL NR. 259**

Oficiul de Cadastru și Publicitate Imobiliară HUNEDOARA
Biroul de Cadastru și Publicitate Imobiliară Hateg

A. Partea I. Descrierea imobilului

TEREN Intravilan

Adresa: Loc. Breazova, Jud. Hunedoara

Nr. Crt	Nr cadastral Nr. topografic	Suprafața* (mp)	Observații / Referințe
A1	64080	4.000	Sector cadastral:13 Teren imprejmuit;

B. Partea II. Proprietari și acte

Inscrieri privitoare la dreptul de proprietate și alte drepturi reale		Referințe
32559 / 21/09/2022		
Act Notarial nr. 2007, din 21/09/2022 emis de NP Dan Valentin Simion;		
B3	Intabulare, drept de PROPRIETATE, dobandit prin Conventie, cota actuala 1/3 1) SZABO RĂDIȚA , necăsătorită, bun propriu	A1
B4	Intabulare, drept de PROPRIETATE, dobandit prin Conventie, cota actuala 1/3 1) SZABO OVIDIU , necăsătorit, bun propriu	A1
B5	Intabulare, drept de PROPRIETATE, dobandit prin Conventie, cota actuala 1/3 1) SZABO LAURA-IOANA , necăsătorită, bun propriu	A1

C. Partea III. SARCINI .

Inscrieri privind dezmembramintele dreptului de proprietate, drepturi reale de garanție și sarcini	Referințe
NU SUNT	

Teren

Nr cadastral	Suprafața (mp)*	Observații / Referințe
64080	4.000	

* Suprafața este determinată în planul de proiecție Stereo 70.



Date referitoare la teren

Crt	Categorie folosință	Intra vilan	Suprafața (mp)	Tarla	Parcelă	Nr. topo	Observații / Referințe
1	faneata	DA	4.000	8	224.	-	

Lungime Segmente

1) Valorile lungimilor segmentelor sunt obținute din proiecție în plan.

Punct început	X / Y	Punct sfârșit	X / Y	Lungime segment (** (m)
1	327.762,962 450.080,416	2	327.787,948 450.044,909	43.417
2	327.787,948 450.044,909	3	327.804,181 450.021,84	28.208
3	327.804,181 450.021,84	4	327.830,927 449.987,772	43.313
4	327.830,927 449.987,772	5	327.816,595 449.974,761	19.357
5	327.816,595 449.974,761	6	327.842,699 449.954,981	32.752

Punct început	X / Y	Punct sfârşit	X / Y	Lungime segment (** (m)
6	327.842,699 449.954,981	7	327.847,095 449.958,857	5.861
7	327.847,095 449.958,857	8	327.870,019 449.980,185	31.311
8	327.870,019 449.980,185	9	327.815,373 450.048,154	87.212
9	327.815,373 450.048,154	10	327.800,728 450.064,275	21.78
10	327.800,728 450.064,275	11	327.787,556 450.089,012	28.025
11	327.787,556 450.089,012	12	327.771,63 450.084,134	16.656
12	327.771,63 450.084,134	1	327.762,962 450.080,416	9.432

** Lungimile segmentelor sunt determinate în planul de proiecţie Stereo 70 şi sunt rotunjite la 1 milimetru.

*** Distanţa dintre puncte este formată din segmente cumulate ce sunt mai mici decât valoarea 1 milimetru.

**DATE DESPRE IMOBILUL NR. 260**

Oficiul de Cadastru și Publicitate Imobiliară HUNEDOARA
Biroul de Cadastru și Publicitate Imobiliară Hateg

A. Partea I. Descrierea imobilului

TEREN Intravilan

Adresa: Loc. Breazova, Jud. Hunedoara

Nr. Crt	Nr cadastral Nr. topografic	Suprafața* (mp)	Observații / Referințe
A1		345	Sector cadastral:13 Teren neimprejmuit;

B. Partea II. Proprietari și acte

Inscrieri privitoare la dreptul de proprietate și alte drepturi reale		Referințe
1 / 07/06/2023		
Act Normativ nr. 7, din 13/03/1996 emis de Parlamentul României;		
B1	Inscrierea provizorie, drept de PROPRIETATE, dobandit prin Lege, cota actuala 1/1	A1
1) COMUNA SARMIZEGETUSA-PROPRIETAR NEIDENTIFICAT , CIF:4633293		

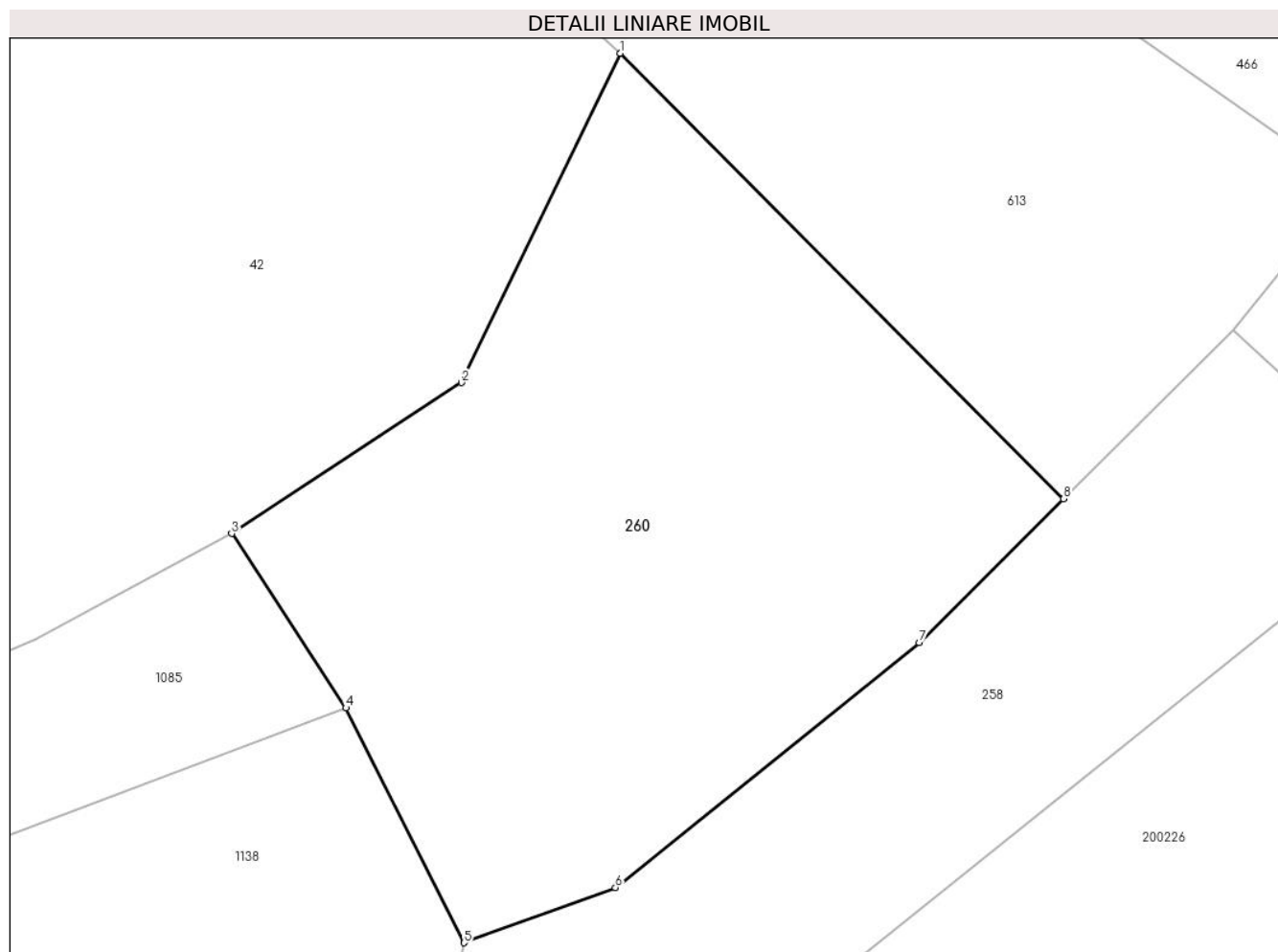
C. Partea III. SARCINI .

Inscrieri privind dezmembramintele dreptului de proprietate, drepturi reale de garanție și sarcini	Referințe
NU SUNT	

Teren

Nr cadastral	Suprafața (mp)*	Observații / Referințe
	345	

* Suprafața este determinată în planul de proiecție Stereo 70.



Date referitoare la teren

Crt	Categorie folosință	Intravilan	Suprafața (mp)	Tarla	Parcelă	Nr. topo	Observații / Referințe
1	pasune	DA	345	-	149	-	

Lungime Segmente

1) Valorile lungimilor segmentelor sunt obținute din proiecție în plan.

Punct început	X / Y	Punct sfârșit	X / Y	Lungime segment (** (m)
1	328.207,574 450.084,071	2	328.202,66 450.073,872	11.321
2	328.202,66 450.073,872	3	328.195,534 450.069,2	8.521
3	328.195,534 450.069,2	4	328.199,073 450.063,804	6.453
4	328.199,073 450.063,804	5	328.202,731 450.056,533	8.139
5	328.202,731 450.056,533	6	328.207,423 450.058,24	4.993

Punct început	X / Y	Punct sfârșit	X / Y	Lungime segment (** (m)
6	328.207,423 450.058,24	7	328.216,838 450.065,823	12.089
7	328.216,838 450.065,823	8	328.221,309 450.070,275	6.31
8	328.221,309 450.070,275	1	328.207,574 450.084,071	19.467

** Lungimile segmentelor sunt determinate în planul de proiecție Stereo 70 și sunt rotunjite la 1 milimetru.

*** Distanța dintre puncte este formată din segmente cumulate ce sunt mai mici decât valoarea 1 milimetru.

**DATE DESPRE IMOBILUL NR. 261**

Oficiul de Cadastru și Publicitate Imobiliară HUNEDOARA
Biroul de Cadastru și Publicitate Imobiliară Hateg

A. Partea I. Descrierea imobilului

TEREN Intravilan

Adresa: Loc. Breazova, Nr. 4, Jud. Hunedoara

Nr. Crt	Nr cadastral Nr. topografic	Suprafața* (mp)	Observații / Referințe
A1	60322	Din acte: 1.364 Masurata: 1.413	Sector cadastral:13 Teren imprejmuit; Imobilul cu nr. cadastral 60322 se identifica partial cu imobilul de sub A+1 din CF 37 Breazova,nr. topo. 195,196

Construcții

Crt	Nr cadastral Nr. topografic	Adresa	Observații / Referințe
A1.1	60322-C1	Loc. Breazova, Nr. 4, Jud. Hunedoara	Nr. niveluri:1; S. construita la sol:46 mp; CASA DE CARAMIDA ACOPERITA CU TIGLA : 3 CAMERE, BECI
A1.2	60322-C2	Loc. Breazova, Nr. 4, Jud. Hunedoara	Nr. niveluri:1; S. construita la sol:86 mp; ANEXA DE CARAMIDA ACOPERITA CU TIGLA : GRAJD, SURA
A1.3	60322-C3	Loc. Breazova, Nr. 4, Jud. Hunedoara	Nr. niveluri:1; S. construita la sol:22 mp; ANEXA : BUCATARIE DE VARA

B. Partea II. Proprietari și acte

Inscrieri privitoare la dreptul de proprietate și alte drepturi reale		Referințe
3147 / 28/02/2013		
Act Notarial nr. 30, din 28/02/2013 emis de VASIU MIHAELA-CAMELIA;		
B1	Intabulare, drept de PROPRIETATE, dobandit prin Succesiune, cota actuala 1/2 1) ONIGA ADRIAN	A1, A1.1, A1.2, A1.3
3149 / 28/02/2013		
Act Notarial nr. 340, din 28/02/2013 emis de VASIU MIHAELA-CAMELIA;		
B2	Intabulare, drept de PROPRIETATEcu titlu donatie, dobandit prin Conventie, cota actuala 1/2 1) ONIGA ADRIAN, bun propriu	A1, A1.1, A1.2, A1.3

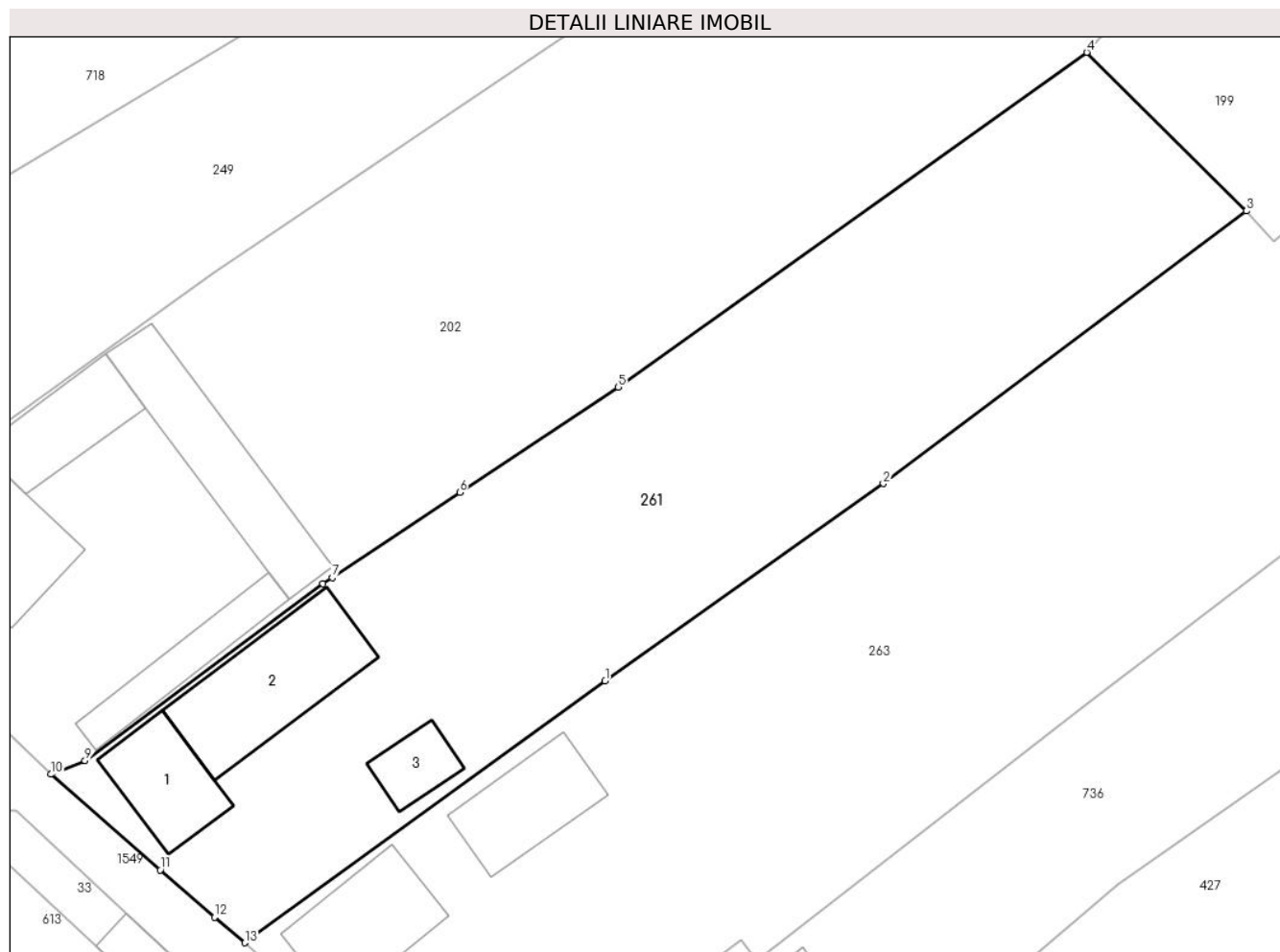
C. Partea III. SARCINI

Inscrieri privind dezmembramintele dreptului de proprietate, drepturi reale de garanție și sarcini		Referințe
3149 / 28/02/2013		
Act Notarial nr. 340, din 28/02/2013 emis de VASIU MIHAELA-CAMELIA;		
C1	Intabulare, drept de UZUFRACT VIAGERPE COTA DE 1/2 PARTE, dobandit prin Conventie, cota actuala 1/2 1) ONIGA RODICA	A1, A1.1, A1.2, A1.3

Teren

Nr cadastral	Suprafaţa (mp)*	Observaţii / Referinţe
60322	Din acte: 1.364 Masurata: 1.413	Imobilul cu nr. cadastral 60322 se identifica partial cu imobilul de sub A+1 din CF 37 Breazova, nr. topo. 195,196

* Suprafaţa este determinată în planul de proiecţie Stereo 70.



Date referitoare la teren

Crt	Categorie folosinţă	Intra vilan	Suprafaţa (mp)	Tarla	Parcelă	Nr. topo	Observaţii / Referinţe
1	curţi constructii	DA	544	6	109	-	NR. TOP. 109
2	faneata	DA	869	6	108	-	NR. TOP. 108

Date referitoare la construcţii

Crt	Număr	Destinaţie construcţie	Supraf. (mp)	Situaţie juridică	Observaţii / Referinţe
A1.1	60322-C1	construcţii de locuinţe	46	Cu acte	Nr. niveluri:1; S. construita la sol:46 mp; CASA DE CARAMIDA ACOPERITA CU TIGLA : 3 CAMERE, BECI
A1.2	60322-C2	construcţii anexa	86	Cu acte	Nr. niveluri:1; S. construita la sol:86 mp; ANEXA DE CARAMIDA ACOPERITA CU TIGLA : GRAJD, SURA
A1.3	60322-C3	construcţii anexa	22	Cu acte	Nr. niveluri:1; S. construita la sol:22 mp; ANEXA : BUCATARIE DE VARA

Lungime Segmente

1) Valorile lungimilor segmentelor sunt obţinute din proiecţie în plan.

Punct început	X / Y	Punct sfârşit	X / Y	Lungime segment (** (m)
---------------	-------	---------------	-------	-------------------------

Punct început	X / Y	Punct sfârşit	X / Y	Lungime segment (** (m)
1	328.194,826 450.153,808	2	328.214,117 450.167,499	23.656
2	328.214,117 450.167,499	3	328.239,299 450.186,403	31.488
3	328.239,299 450.186,403	4	328.228,211 450.197,396	15.614
4	328.228,211 450.197,396	5	328.195,717 450.174,195	39.927
5	328.195,717 450.174,195	6	328.184,742 450.166,884	13.187
6	328.184,742 450.166,884	7	328.175,9 450.160,994	10.624
7	328.175,9 450.160,994	8	328.175,257 450.160,544	0.785
8	328.175,257 450.160,544	9	328.158,753 450.148,301	20.549
9	328.158,753 450.148,301	10	328.156,388 450.147,344	2.551
10	328.156,388 450.147,344	11	328.163,97 450.140,72	10.068
11	328.163,97 450.140,72	12	328.167,733 450.137,433	4.996
12	328.167,733 450.137,433	13	328.169,846 450.135,665	2.755
13	328.169,846 450.135,665	1	328.194,826 450.153,808	30.873

** Lungimile segmentelor sunt determinate în planul de proiecție Stereo 70 și sunt rotunjite la 1 milimetru.

*** Distanța dintre puncte este formată din segmente cumulate ce sunt mai mici decât valoarea 1 milimetru.

**DATE DESPRE IMOBILUL NR. 262**

Oficiul de Cadastru și Publicitate Imobiliară HUNEDOARA
Biroul de Cadastru și Publicitate Imobiliară Hateg

A. Partea I. Descrierea imobilului

TEREN Intravilan

Adresa: Loc. Breazova, Str Principala, Jud. Hunedoara

Nr. Crt	Nr cadastral Nr. topografic	Suprafața* (mp)	Observații / Referințe
A1	60887	1.000	Sector cadastral:13 Teren neimprejmuit;

B. Partea II. Proprietari și acte

Inscrieri privitoare la dreptul de proprietate și alte drepturi reale	Referințe
10614 / 12/04/2022	
Act Notarial nr. 686, din 11/04/2022 emis de NPMoraru Vlad;	
B5	A1
Intabulare, drept de PROPRIETATE, dobandit prin Conventie, cota actuala 1/1	
1) STOIA SIMINIC-SORIN, bun propriu	

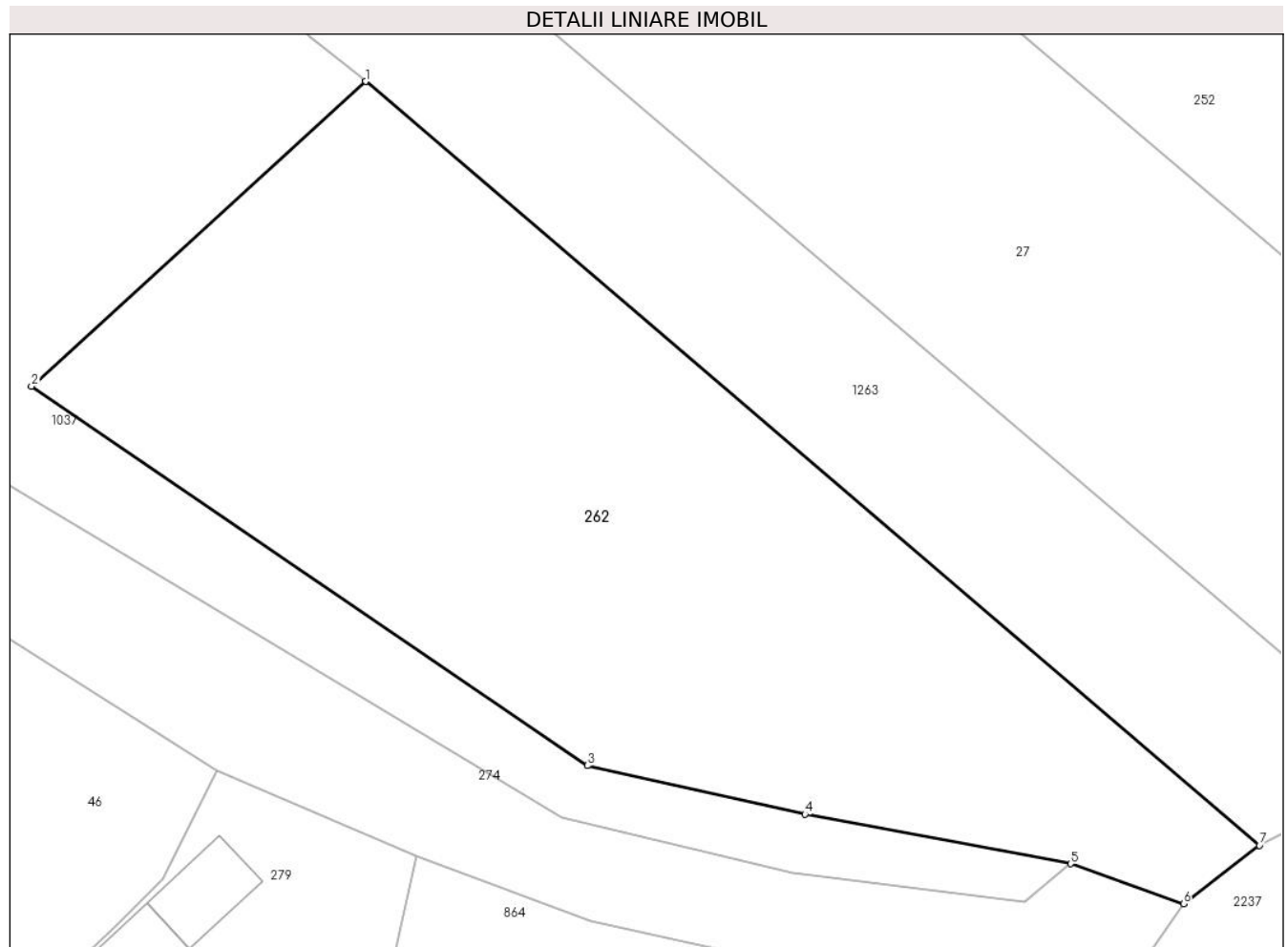
C. Partea III. SARCINI .

Inscrieri privind dezmembramintele dreptului de proprietate, drepturi reale de garanție și sarcini	Referințe
NU SUNT	

Teren

Nr cadastral	Suprafața (mp)*	Observații / Referințe
60887	1.000	

* Suprafața este determinată în planul de proiecție Stereo 70.



Date referitoare la teren

Crt	Categorie folosință	Intravilan	Suprafața (mp)	Tarla	Parcelă	Nr. topo	Observații / Referințe
1	faneata	DA	1.000	8	202	-	

Lungime Segmente

1) Valorile lungimilor segmentelor sunt obținute din proiecție în plan.

Punct început	X / Y	Punct sfârșit	X / Y	Lungime segment (** (m)
1	327.913,932 449.956,956	2	327.896,989 449.941,515	22.924
2	327.896,989 449.941,515	3	327.925,197 449.922,28	34.142
3	327.925,197 449.922,28	4	327.936,231 449.919,808	11.308
4	327.936,231 449.919,808	5	327.949,706 449.917,299	13.707
5	327.949,706 449.917,299	6	327.955,436 449.915,278	6.076

Punct început	X / Y	Punct sfârșit	X / Y	Lungime segment (** (m)
6	327.955,436 449.915,278	7	327.959,29 449.918,237	4.859
7	327.959,29 449.918,237	1	327.913,932 449.956,956	59.636

** Lungimile segmentelor sunt determinate în planul de proiecție Stereo 70 și sunt rotunjite la 1 milimetru.

*** Distanța dintre puncte este formată din segmente cumulate ce sunt mai mici decât valoarea 1 milimetru.

**DATE DESPRE IMOBILUL NR. 263**

Oficiul de Cadastru și Publicitate Imobiliară HUNEDOARA
Biroul de Cadastru și Publicitate Imobiliară Hateg

A. Partea I. Descrierea imobilului

TEREN Intravilan

Adresa: Loc. Breazova, Nr. 3, Jud. Hunedoara

Nr. Crt	Nr cadastral Nr. topografic	Suprafața* (mp)	Observații / Referințe
A1	60125	Din acte: 1.941 Masurata: 1.955	Sector cadastral:13 Teren imprejmuit;

Construcții

Crt	Nr cadastral Nr. topografic	Adresa	Observații / Referințe
A1.1	60125-C1	Loc. Breazova, Nr. 3, Jud. Hunedoara	Nr. niveluri:1; S. construita la sol:62 mp; CASA DE LOCUIT, CU ZIDARIA DIN LEMN, ACOPERITĂ CU ȚIGLĂ COMPUSĂ DIN 2 CAMERE, HOL DESCHIS ȘI BECI.
A1.2	60125-C2	Loc. Breazova, Nr. 3, Jud. Hunedoara	Nr. niveluri:1; S. construita la sol:52 mp; Anexă

B. Partea II. Proprietari și acte

Inscrieri privitoare la dreptul de proprietate și alte drepturi reale		Referințe
6283 / 02/09/2010		
Act Administrativ nr. 1389, din 06/08/2010 emis de PRIMARIA SARMIZEGETUSA;		
B4	Intabulare, drept de PROPRIETATE, dobandit prin Conventie, cota actuala 293/1941 1) RĂDONI GIANINA-ADINA	A1
B7	Intabulare, drept de PROPRIETATE, dobandit prin Conventie, cota actuala 3/16 1) RĂDONI GIANINA-ADINA	A1.1, A1.2
6689 / 29/07/2011		
Act Notarial nr. 148, din 26/07/2011 emis de NP LUPULESCU CATALIN MARIUS;		
B10	Intabulare, drept de PROPRIETATE, dobandit prin Succesiune, cota actuala 1213/1941 1) RADONI GIANINA-ADINA..	A1
B11	Intabulare, drept de PROPRIETATE, dobandit prin Succesiune, cota actuala 10/16 1) RADONI GIANINA-ADINA..	A1.1, A1.2
9836 / 14/10/2011		
Act Notarial nr. 2406, din 12/10/2011 emis de NP LUPULESCU CATALIN MARIUS;		
B12	Intabulare, drept de PROPRIETATE, dobandit prin Conventie, cota actuala 435/1941 1) RADONI GIANINA-ADINA, casatorita,bun propriu	A1
B13	Intabulare, drept de PROPRIETATE, dobandit prin Conventie, cota actuala 3/16 1) RADONI GIANINA-ADINA....., casatorita,bun propriu	A1.1, A1.2

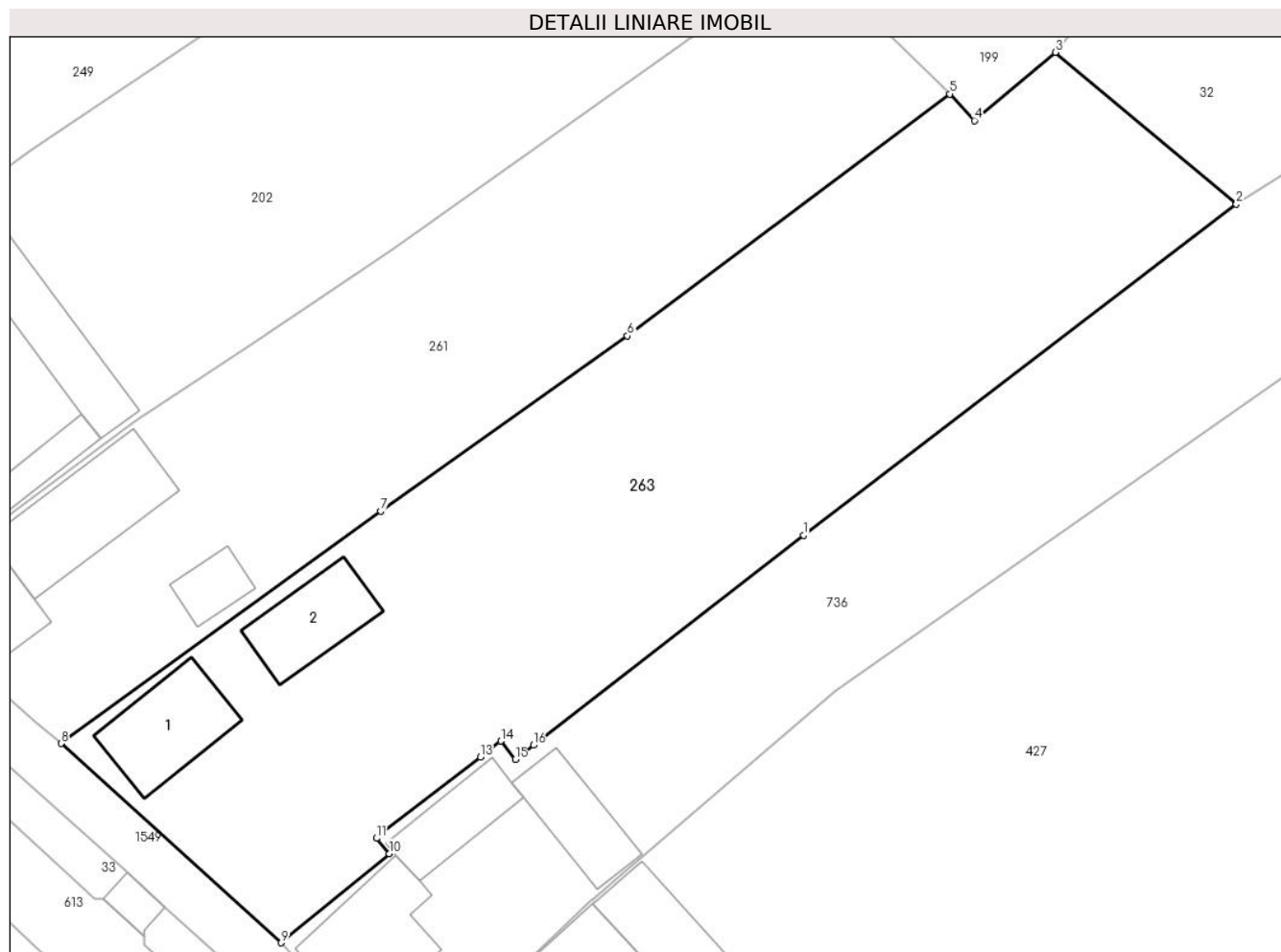
C. Partea III. SARCINI .

Inscrieri privind dezmembramintele dreptului de proprietate, drepturi reale de garanție și sarcini	Referințe
NU SUNT	

Teren

Nr cadastral	Suprafața (mp)*	Observații / Referințe
60125	Din acte: 1.941 Masurata: 1.955	

* Suprafața este determinată în planul de proiecție Stereo 70.



Date referitoare la teren

Crt	Categorie folosință	Intra vilan	Suprafața (mp)	Tarla	Parcelă	Nr. topo	Observații / Referințe
1	curți constructii	DA	547	6	110	-	
2	faneata	DA	1.408	6	112	-	

Date referitoare la construcții

Crt	Număr	Destinație construcție	Supraf. (mp)	Situație juridică	Observații / Referințe
A1.1	60125-C1	construcții de locuințe	62	Cu acte	Nr. niveluri:1; S. construita la sol:62 mp; CASA DE LOCUIT, CU ZIDARIA DIN LEMN, ACOPERITĂ CU ȚIGLĂ COMPUSĂ DIN 2 CAMERE, HOL DESCHIS ȘI BECI.
A1.2	60125-C2	construcții anexa	52	Cu acte	Nr. niveluri:1; S. construita la sol:52 mp; Anexă

Lungime Segmente

1) Valorile lungimilor segmentelor sunt obținute din proiecție în plan.

Punct început	X / Y	Punct sfârșit	X / Y	Lungime segment (** (m)
1	328.227,866 450.151,942	2	328.261,693 450.177,793	42.574

Punct început	X / Y	Punct sfârşit	X / Y	Lungime segment (** (m)
2	328.261,693 450.177,793	3	328.247,55 450.189,66	18.462
3	328.247,55 450.189,66	4	328.241,222 450.184,332	8.272
4	328.241,222 450.184,332	5	328.239,299 450.186,403	2.826
5	328.239,299 450.186,403	6	328.214,117 450.167,499	31.488
6	328.214,117 450.167,499	7	328.194,826 450.153,808	23.656
7	328.194,826 450.153,808	8	328.169,846 450.135,665	30.873
8	328.169,846 450.135,665	9	328.187,051 450.120,089	23.208
9	328.187,051 450.120,089	10	328.195,495 450.127,05	10.944
10	328.195,495 450.127,05	11	328.194,509 450.128,249	1.552
11	328.194,509 450.128,249	12	328.194,98 450.128,684	0.642
12	328.194,98 450.128,684	13	328.202,604 450.134,607	9.654
13	328.202,604 450.134,607	14	328.204,215 450.135,859	2.041
14	328.204,215 450.135,859	15	328.205,339 450.134,415	1.829
15	328.205,339 450.134,415	16	328.206,764 450.135,524	1.806
16	328.206,764 450.135,524	1	328.227,866 450.151,942	26.737

** Lungimile segmentelor sunt determinate în planul de proiecție Stereo 70 și sunt rotunjite la 1 milimetru.

*** Distanța dintre puncte este formată din segmente cumulate ce sunt mai mici decât valoarea 1 milimetru.

**DATE DESPRE IMOBILUL NR. 264**

Oficiul de Cadastru și Publicitate Imobiliară HUNEDOARA
Biroul de Cadastru și Publicitate Imobiliară Hateg

A. Partea I. Descrierea imobilului

TEREN Intravilan

Adresa: Loc. Breazova, Jud. Hunedoara

Nr. Crt	Nr cadastral Nr. topografic	Suprafața* (mp)	Observații / Referințe
A1	61397	63	Sector cadastral:13 Teren neimprejmuit;

B. Partea II. Proprietari și acte

Inscrieri privitoare la dreptul de proprietate și alte drepturi reale		Referințe
29303 / 29/10/2021		
Act Normativ nr. HG NR. 1705, din 29/11/2006 emis de GUVERNUL ROMANIEI-ANEXA NR. 12 LA HG NR. 1705/2006 (act administrativ nr 21459 din 14.10.2021, emis de ADMINISTRAȚIA BAZINALĂ DE APĂ MUREȘ; act administrativ nr HCL NR. 57 din 30.09.2021, emis de CONSILIUL LOCAL SARMIZEGETUSA; act normativ nr 4291 din 19.02.2021, emis de MINISTERUL MEDIULUI; act administrativ nr 21465 din 14.10.2021, emis de ADMINISTRAȚIA NAȚIONALĂ APELE ROMÂNE);		
B5	Intabulare, drept de PROPRIETATE, dobandit prin Lege, cota actuala 1/1 1) STATUL ROMÂN-DOMENIUL PUBLIC, CIF:999999999999	A1
B6	Intabulare, drept de ADMINISTRARE 1) MINISTERUL MEDIULUI, APELOR SI PĂDURILOR PRIN ADMINISTRAȚIA NAȚIONALĂ APELE ROMÂNE, CIF:24326056	A1

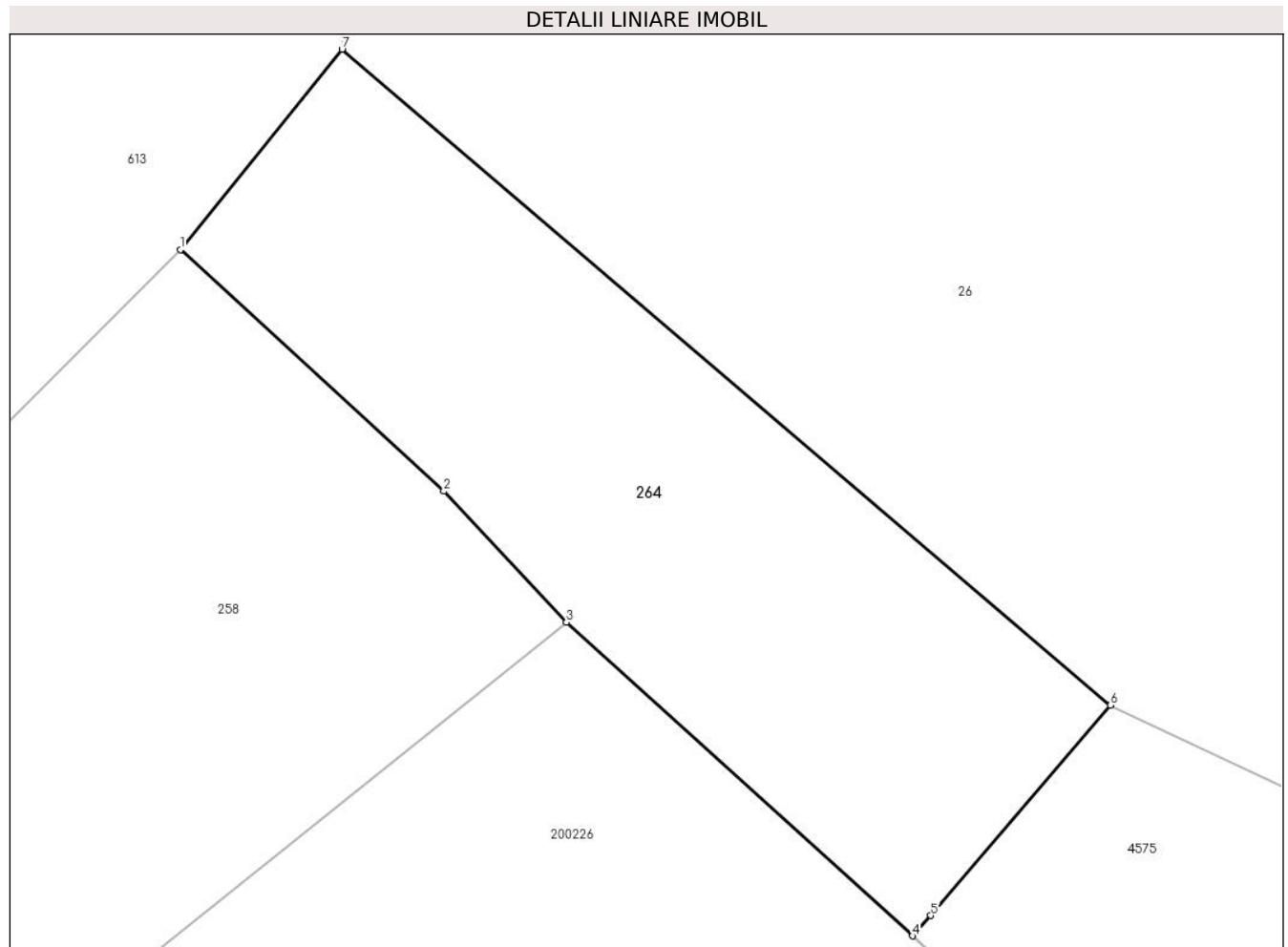
C. Partea III. SARCINI .

Inscrieri privind dezmembramintele dreptului de proprietate, drepturi reale de garanție și sarcini	Referințe
NU SUNT	

Teren

Nr cadastral	Suprafața (mp)*	Observații / Referințe
61397	63	

* Suprafața este determinată în planul de proiecție Stereo 70.



Date referitoare la teren

Crt	Categorie folosință	Intravilan	Suprafața (mp)	Tarla	Parcelă	Nr. topo	Observații / Referințe
1	ape curgătoare	DA	63	-	1HR	-	Apa curgătoare, sat Breazova (parau Breazova)

Lungime Segmente

1) Valorile lungimilor segmentelor sunt obținute din proiecție în plan.

Punct început	X / Y	Punct sfârșit	X / Y	Lungime segment (** (m)
1	328.226,547 450.075,49	2	328.230,469 450.071,898	5.318
2	328.230,469 450.071,898	3	328.232,294 450.069,946	2.672
3	328.232,294 450.069,946	4	328.237,448 450.065,283	6.95
4	328.237,448 450.065,283	5	328.237,722 450.065,585	0.408
5	328.237,722 450.065,585	6	328.240,398 450.068,715	4.118

Punct început	X / Y	Punct sfârșit	X / Y	Lungime segment (** (m)
6	328.240,398 450.068,715	7	328.228,954 450.078,473	15.039
7	328.228,954 450.078,473	1	328.226,547 450.075,49	3.833

** Lungimile segmentelor sunt determinate în planul de proiecție Stereo 70 și sunt rotunjite la 1 milimetru.

*** Distanța dintre puncte este formată din segmente cumulate ce sunt mai mici decât valoarea 1 milimetru.

**DATE DESPRE IMOBILUL NR. 267**

Oficiul de Cadastru și Publicitate Imobiliară HUNEDOARA
Biroul de Cadastru și Publicitate Imobiliară Hateg

A. Partea I. Descrierea imobilului

TEREN Intravilan

Adresa: Loc. Breazova, Nr. 13, Jud. Hunedoara

Nr. Crt	Nr cadastral Nr. topografic	Suprafața* (mp)	Observații / Referințe
A1	60529	1.216	Sector cadastral:13 Teren neimprejmuit; se identifica cu imobilul de sub A+1 din CF 30/1 Breazova,nr. topo. 165/1,166/1 si cu imobilul de sub A+1 din CF 196 Breazova,nr. topo. 163,164.Totodata cartile funciare 30/1 si 196 Breazova SE SISTEAZA.

Construcții

Crt	Nr cadastral Nr. topografic	Adresa	Observații / Referințe
A1.1	60529-C1	Loc. Breazova, Nr. 13, Jud. Hunedoara	Nr. niveluri:1; S. construita la sol:119 mp; Construita din caramida,acoperita cu tigla,nu are lift , nu detine certificat de performanta energetica
A1.2	60529-C2	Loc. Breazova, Nr. 13, Jud. Hunedoara	Nr. niveluri:1; S. construita la sol:82 mp; Construita din BCA,acoperita cu tigla,nu are lift , nu detine certificat de performanta energetica
A1.3	60529-C3	Loc. Breazova, Nr. 13, Jud. Hunedoara	Nr. niveluri:1; S. construita la sol:70 mp; Construita din caramida,acoperita cu tigla,nu are lift , nu detine certificat de performanta energetica
A1.4	60529-C4	Loc. Breazova, Nr. 13, Jud. Hunedoara	Nr. niveluri:1; S. construita la sol:49 mp; Construita din caramida,acoperita cu tigla,nu are lift , nu detine certificat de performanta energetica
A1.5	60529-C5	Loc. Breazova, Nr. 13, Jud. Hunedoara	Nr. niveluri:1; S. construita la sol:19 mp; Construita din caramida,acoperita cu tigla,nu are lift , nu detine certificat de performanta energetica

B. Partea II. Proprietari și acte

Inscrieri privitoare la dreptul de proprietate și alte drepturi reale	Referințe	
6367 / 09/03/2015		
Act Administrativ nr. 5967/31, din 13/01/1993 emis de COMISIA JUDETEANA HUNEDOARA;		
B1	Intabulare, drept de PROPRIETATE, dobandit prin Reconstituire, cota actuala 4/8 1) VÂRVONI RODICA...	A1
Act Administrativ nr. 11, din 09/02/2015 emis de PRIMARIA SARMIZEGETUSA (act administrativ nr. 815/03.04.2015-Primaria Sarmizegetusa);		
B3	Intabulare, drept de PROPRIETATE, dobandit prin Construire, cota actuala 4/8 1) VÂRVONI RODICA....	A1.2, A1.3, A1.4, A1.5
27416 / 24/08/2015		
Act Notarial nr. 100, din 21/08/2015 emis de Lupulescu Catalin Marius;		
B6	Intabulare, drept de PROPRIETATE, dobandit prin Succesiune, cota actuala 1/8 1) VÂRVONI RODICA	A1, A1.2, A1.3, A1.4, A1.5
B7	Intabulare, drept de PROPRIETATE, dobandit prin Succesiune, cota actuala 3/8 1) VÂRVONI SABIN-ADRIAN	A1, A1.2, A1.3, A1.4, A1.5
B8	Intabulare, drept de PROPRIETATE, dobandit prin Succesiune, cota actuala 1/4 1) VÂRVONI RODICA....	A1.1
B9	Intabulare, drept de PROPRIETATE, dobandit prin Succesiune, cota actuala 3/4 1) VÂRVONI SABIN-ADRIAN.....	A1.1

C. Partea III. SARCINI .

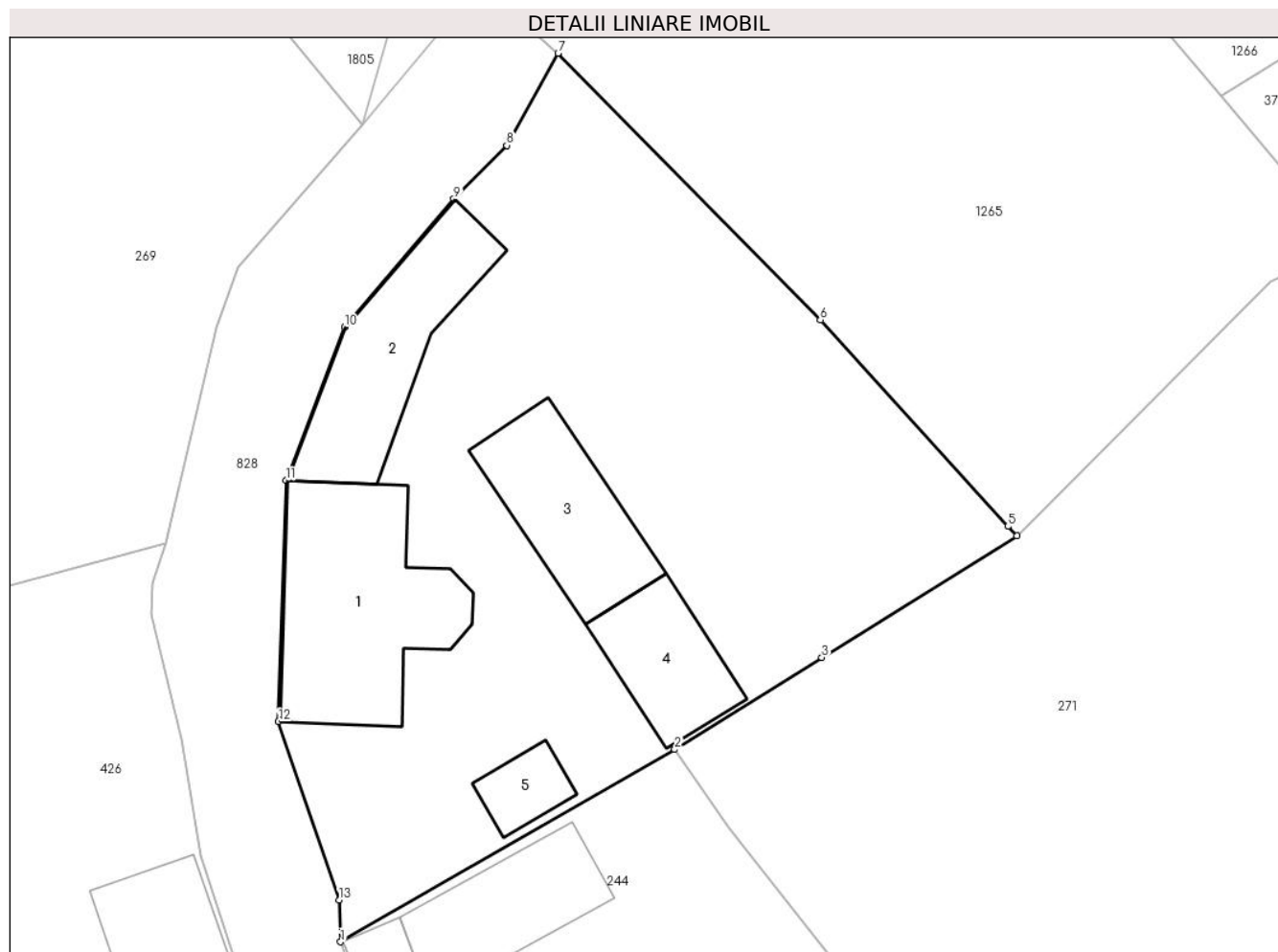
Inscrieri privind dezmembramintele dreptului de proprietate, drepturi reale de garanție și sarcini	Referințe
NU SUNT	

Anexa Nr. 1 La Partea I

Teren

Nr cadastral	Suprafața (mp)*	Observații / Referințe
60529	1.216	se identifica cu imobilul de sub A+1 din CF 30/1 Breazova,nr. topo. 165/1,166/1 si cu imobilul de sub A+1 din CF 196 Breazova,nr. topo. 163,164.Totodata cartile funciare 30/1 si 196 Breazova SE SISTEAZA.

* Suprafața este determinată in planul de proiecție Stereo 70.



Date referitoare la teren

Crt	Categorie folosință	Intravilan	Suprafața (mp)	Tarla	Parcelă	Nr. topo	Observații / Referințe
1	curti constructii	DA	787	5	76	-	
2	faneata	DA	429	5	77	-	

Date referitoare la construcții

Crt	Număr	Destinație construcție	Supraf. (mp)	Situație juridică	Observații / Referințe
A1.1	60529-C1	construcții de locuințe	119	Cu acte	Nr. niveluri:1; S. construita la sol:119 mp; Construita din caramida,acoperita cu tigla,nu are lift , nu detine certificat de performanta energetica
A1.2	60529-C2	construcții anexa	82	Cu acte	Nr. niveluri:1; S. construita la sol:82 mp; Construita din BCA,acoperita cu tigla,nu are lift , nu detine certificat de performanta energetica
A1.3	60529-C3	construcții anexa	70	Cu acte	Nr. niveluri:1; S. construita la sol:70 mp; Construita din caramida,acoperita cu tigla,nu are lift , nu detine certificat de performanta energetica
A1.4	60529-C4	construcții anexa	49	Cu acte	Nr. niveluri:1; S. construita la sol:49 mp; Construita din caramida,acoperita cu tigla,nu are lift , nu detine certificat de performanta energetica

Crt	Număr	Destinație construcție	Supraf. (mp)	Situație juridică	Observații / Referințe
A1.5	60529-C5	construcții anexa	19	Cu acte	Nr. niveluri:1; S. construita la sol:19 mp; Construita din caramida,acoperita cu tigla,nu are lift , nu detine certificat de performanta energetica

Lungime Segmente

1) Valorile lungimilor segmentelor sunt obținute din proiecție în plan.

Punct început	X / Y	Punct sfârșit	X / Y	Lungime segment (** (m)
1	327.839,847 450.140,938	2	327.859,58 450.152,298	22.769
2	327.859,58 450.152,298	3	327.868,268 450.157,731	10.247
3	327.868,268 450.157,731	4	327.879,775 450.164,927	13.572
4	327.879,775 450.164,927	5	327.879,252 450.165,476	0.758
5	327.879,252 450.165,476	6	327.868,176 450.177,672	16.475
6	327.868,176 450.177,672	7	327.852,692 450.193,418	22.084
7	327.852,692 450.193,418	8	327.849,665 450.187,977	6.226
8	327.849,665 450.187,977	9	327.846,538 450.184,816	4.446
9	327.846,538 450.184,816	10	327.840,096 450.177,236	9.948
10	327.840,096 450.177,236	11	327.836,631 450.168,185	9.692
11	327.836,631 450.168,185	12	327.836,189 450.153,946	14.246
12	327.836,189 450.153,946	13	327.839,776 450.143,404	11.136
13	327.839,776 450.143,404	1	327.839,847 450.140,938	2.467

** Lungimile segmentelor sunt determinate în planul de proiecție Stereo 70 și sunt rotunjite la 1 milimetru.

*** Distanța dintre puncte este formată din segmente cumulate ce sunt mai mici decât valoarea 1 milimetru.

**DATE DESPRE IMOBILUL NR. 268**

Oficiul de Cadastru și Publicitate Imobiliară HUNEDOARA
Biroul de Cadastru și Publicitate Imobiliară Hateg

A. Partea I. Descrierea imobilului

TEREN Intravilan

Adresa: Loc. Breazova, Jud. Hunedoara

Nr. Crt	Nr cadastral Nr. topografic	Suprafața* (mp)	Observații / Referințe
A1	61203	2.406	Sector cadastral:13 Teren imprejmuit; Se identifica cu imobilele de sub A+1,2 din CF 277 Breazova,nr. topo. 108,109 /1.

B. Partea II. Proprietari și acte

Inscrieri privitoare la dreptul de proprietate și alte drepturi reale	Referințe
16557 / 08/06/2018	
Act Administrativ nr. 5967/44, din 13/01/1994 emis de Comisia Judeteana Hunedoara;	
B1	A1
Intabulare, drept de PROPRIETATE, dobandit prin Reconstituire, cota actuala 1/1 1) STEFANESC MARIA DEFUNCT:Da	

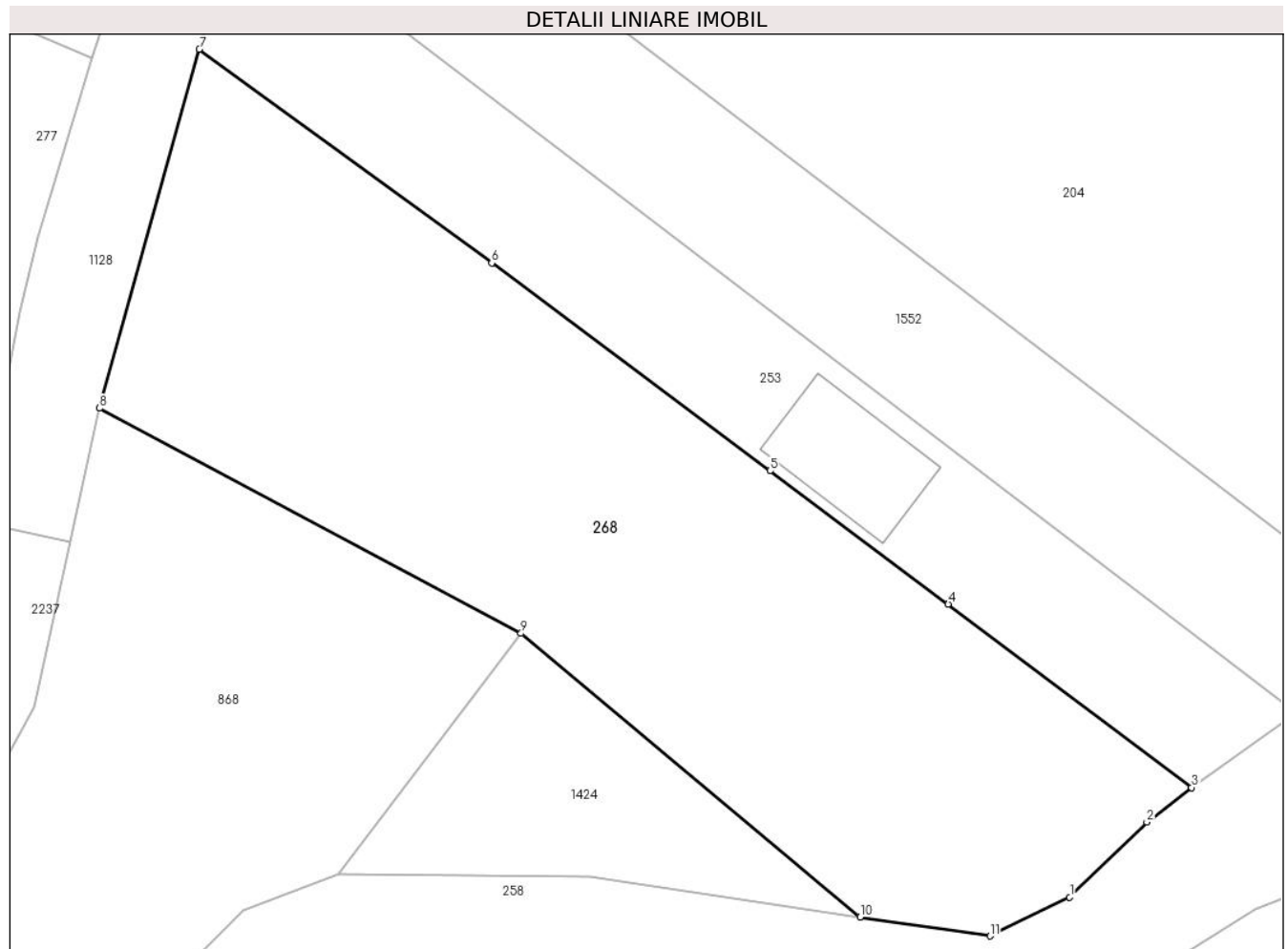
C. Partea III. SARCINI .

Inscrieri privind dezmembramintele dreptului de proprietate, drepturi reale de garanție și sarcini	Referințe
NU SUNT	

Teren

Nr cadastral	Suprafața (mp)*	Observații / Referințe
61203	2.406	Se identifica cu imobilele de sub A+1,2 din CF 277 Breazova,nr. topo. 108,109/1.

* Suprafața este determinată în planul de proiecție Stereo 70.



Date referitoare la teren

Crt	Categorie folosință	Intravilan	Suprafața (mp)	Tarla	Parcelă	Nr. topo	Observații / Referințe
1	arabil	DA	2.406	7	168	-	

Lungime Segmente

1) Valorile lungimilor segmentelor sunt obținute din proiecție în plan.

Punct început	X / Y	Punct sfârșit	X / Y	Lungime segment (** (m)
1	328.074,233 449.925,859	2	328.080,707 449.932,152	9.029
2	328.080,707 449.932,152	3	328.084,45 449.935,051	4.734
3	328.084,45 449.935,051	4	328.064,05 449.950,43	25.547
4	328.064,05 449.950,43	5	328.049,097 449.961,588	18.657
5	328.049,097 449.961,588	6	328.025,77 449.978,995	29.106

Punct început	X / Y	Punct sfârşit	X / Y	Lungime segment (** (m)
6	328.025,77 449.978,995	7	328.001,249 449.996,904	30.365
7	328.001,249 449.996,904	8	327.992,861 449.966,837	31.215
8	327.992,861 449.966,837	9	328.028,216 449.947,966	40.076
9	328.028,216 449.947,966	10	328.056,663 449.924,211	37.061
10	328.056,663 449.924,211	11	328.067,54 449.922,616	10.993
11	328.067,54 449.922,616	1	328.074,233 449.925,859	7.437

** Lungimile segmentelor sunt determinate în planul de proiecție Stereo 70 și sunt rotunjite la 1 milimetru.

*** Distanța dintre puncte este formată din segmente cumulate ce sunt mai mici decât valoarea 1 milimetru.

**DATE DESPRE IMOBILUL NR. 269**

Oficiul de Cadastru și Publicitate Imobiliară HUNEDOARA
Biroul de Cadastru și Publicitate Imobiliară Hateg

A. Partea I. Descrierea imobilului

TEREN Necunoscut

Adresa: Loc. Breazova, Jud. Hunedoara

Nr. Crt	Nr cadastral Nr. topografic	Suprafața* (mp)	Observații / Referințe
A1	61197	2.700	Sector cadastral:13 Teren imprejmuit;

B. Partea II. Proprietari și acte

Inscrieri privitoare la dreptul de proprietate și alte drepturi reale	Referințe
16417 / 07/06/2018	
Act Administrativ nr. 5967/44, din 13/01/1994 emis de Comisia Judeteana Hunedoara;	
B1	A1
Intabulare, drept de PROPRIETATE, dobandit prin Reconstituire, cota actuala 1/1 1) STEFANESC MARIA DEFUNCT:Da	

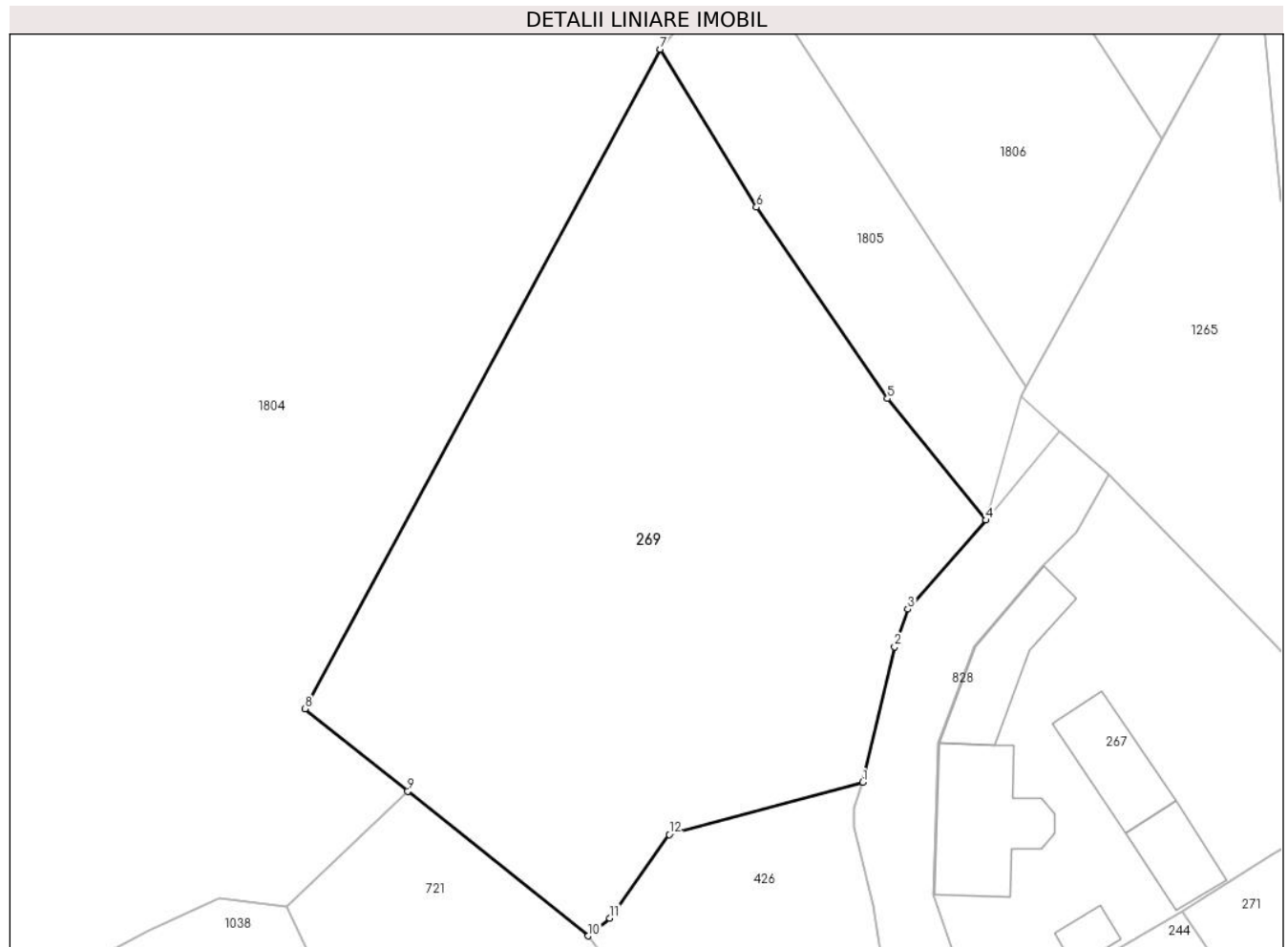
C. Partea III. SARCINI .

Inscrieri privind dezmembramintele dreptului de proprietate, drepturi reale de garanție și sarcini	Referințe
NU SUNT	

Teren

Nr cadastral	Suprafața (mp)*	Observații / Referințe
61197	2.700	

* Suprafața este determinată în planul de proiecție Stereo 70.



Date referitoare la teren

Crt	Categorie folosință	Intra vilan	Suprafața (mp)	Tarla	Parcelă	Nr. topo	Observații / Referințe
1	faneata	NU	1.522	-	468/5	-	
2	faneata	DA	1.178	-	468/5	-	

Lungime Segmente

1) Valorile lungimilor segmentelor sunt obținute din proiecție în plan.

Punct început	X / Y	Punct sfârșit	X / Y	Lungime segment (** (m)
1	327.829,541 450.164,479	2	327.832,537 450.177,237	13.105
2	327.832,537 450.177,237	3	327.833,781 450.180,781	3.756
3	327.833,781 450.180,781	4	327.841,149 450.189,156	11.155
4	327.841,149 450.189,156	5	327.831,87 450.200,595	14.729

Punct început	X / Y	Punct sfârşit	X / Y	Lungime segment (** (m)
5	327.831,87 450.200,595	6	327.819,528 450.218,599	21.828
6	327.819,528 450.218,599	7	327.810,489 450.233,469	17.402
7	327.810,489 450.233,469	8	327.777,004 450.171,392	70.532
8	327.777,004 450.171,392	9	327.786,686 450.163,641	12.402
9	327.786,686 450.163,641	10	327.803,694 450.150,023	21.788
10	327.803,694 450.150,023	11	327.805,709 450.151,702	2.623
11	327.805,709 450.151,702	12	327.811,32 450.159,569	9.663
12	327.811,32 450.159,569	1	327.829,541 450.164,479	18.871

** Lungimile segmentelor sunt determinate în planul de proiecție Stereo 70 și sunt rotunjite la 1 milimetru.

*** Distanța dintre puncte este formată din segmente cumulate ce sunt mai mici decât valoarea 1 milimetru.

**DATE DESPRE IMOBILUL NR. 271**

Oficiul de Cadastru și Publicitate Imobiliară HUNEDOARA
Biroul de Cadastru și Publicitate Imobiliară Hateg

A. Partea I. Descrierea imobilului

TEREN Intravilan

Adresa: Loc. Breazova, Jud. Hunedoara

Nr. Crt	Nr cadastral Nr. topografic	Suprafața* (mp)	Observații / Referințe
A1	60515	2.517	Sector cadastral:13 Teren neimprejmuit; mob. de sub A1 ,se identifica in intregime cu imobilele inscrise in C.F. 83 BREAZOVA ,nr. top. 173 si C.F. 276 BREAZOVA, nr. top. 170,171 ,carti funciare care se sisteaza

B. Partea II. Proprietari și acte

Inscrieri privitoare la dreptul de proprietate și alte drepturi reale		Referințe
27455 / 24/08/2015		
Act Notarial nr. 100, din 21/08/2015 emis de Lupulescu Catalin Marius;		
B1	Intabulare, drept de PROPRIETATE, dobandit prin Succesiune, cota actuala 1/4 1) VÂRVONI RODICA	A1
B2	Intabulare, drept de PROPRIETATE, dobandit prin Succesiune, cota actuala 3/4 1) VÂRVONI SABIN-ADRIAN	A1

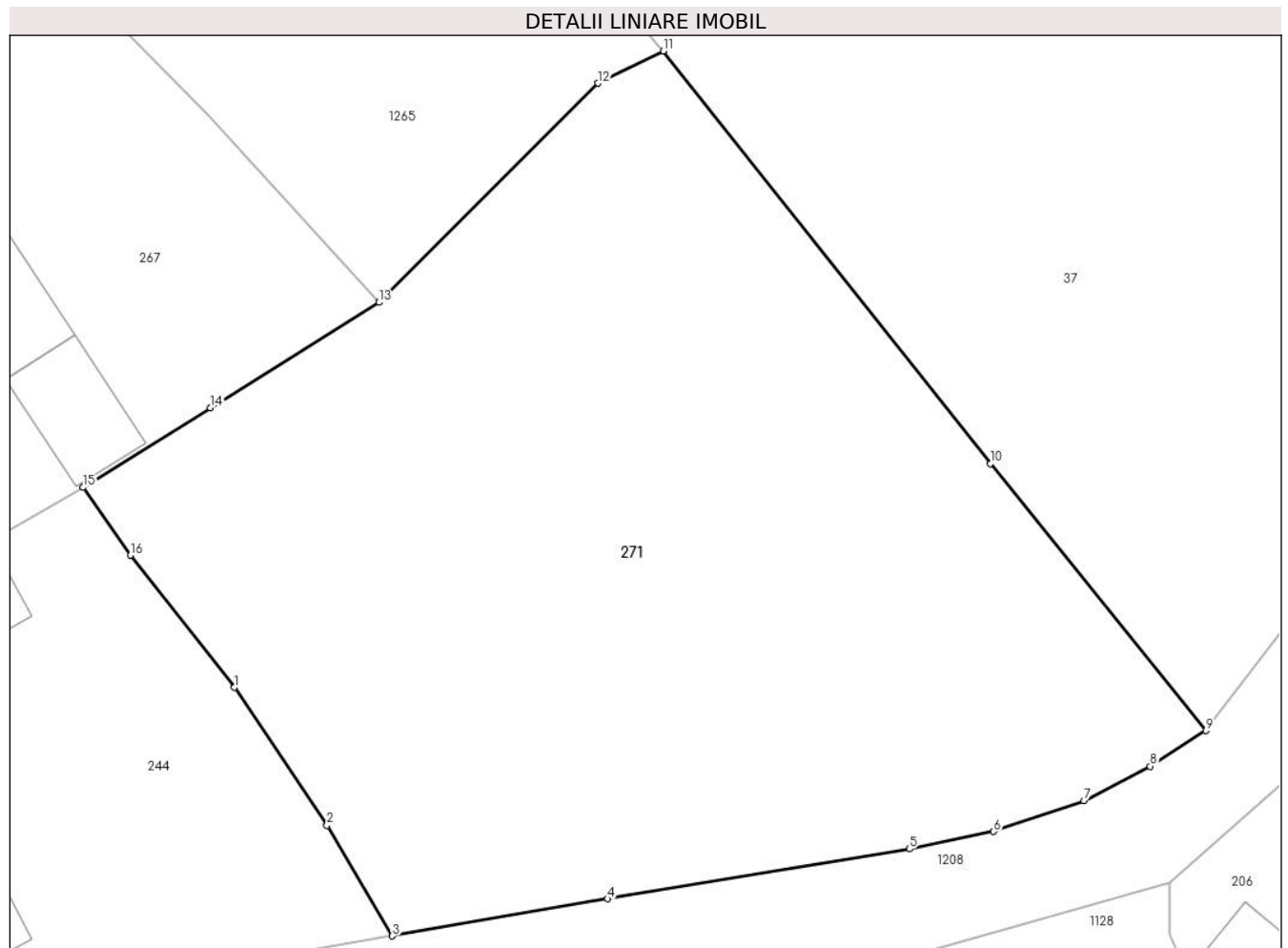
C. Partea III. SARCINI .

Inscrieri privind dezmembramintele dreptului de proprietate, drepturi reale de garanție și sarcini	Referințe
NU SUNT	

Teren

Nr cadastral	Suprafața (mp)*	Observații / Referințe
60515	2.517	mob. de sub A1 ,se identifica in intregime cu imobilele inscrise in C.F. 83 BREAZOVA ,nr. top. 173 si C.F. 276 BREAZOVA, nr. top. 170,171 ,carti funciare care se sisteaza

* Suprafața este determinată în planul de proiecție Stereo 70.



Date referitoare la teren

Crt	Categorie folosință	Intravilan	Suprafața (mp)	Tarla	Parcelă	Nr. topo	Observații / Referințe
1	arabil	DA	2.517	5	81	-	

Lungime Segmente

1) Valorile lungimilor segmentelor sunt obținute din proiecție în plan.

Punct început	X / Y	Punct sfârșit	X / Y	Lungime segment (** (m)
1	327.869,915 450.138,643	2	327.876,228 450.129,223	11.34
2	327.876,228 450.129,223	3	327.880,698 450.121,675	8.772
3	327.880,698 450.121,675	4	327.895,394 450.124,206	14.912
4	327.895,394 450.124,206	5	327.916,001 450.127,613	20.887

Punct început	X / Y	Punct sfârşit	X / Y	Lungime segment (** (m)
5	327.916,001 450.127,613	6	327.921,765 450.128,799	5.885
6	327.921,765 450.128,799	7	327.927,928 450.130,894	6.509
7	327.927,928 450.130,894	8	327.932,466 450.133,259	5.117
8	327.932,466 450.133,259	9	327.936,254 450.135,697	4.505
9	327.936,254 450.135,697	10	327.921,53 450.153,924	23.431
10	327.921,53 450.153,924	11	327.899,196 450.182,092	35.948
11	327.899,196 450.182,092	12	327.894,738 450.179,903	4.966
12	327.894,738 450.179,903	13	327.879,775 450.164,927	21.17
13	327.879,775 450.164,927	14	327.868,268 450.157,731	13.572
14	327.868,268 450.157,731	15	327.859,58 450.152,298	10.247
15	327.859,58 450.152,298	16	327.862,789 450.147,665	5.636
16	327.862,789 450.147,665	1	327.869,915 450.138,643	11.497

** Lungimile segmentelor sunt determinate în planul de proiecție Stereo 70 și sunt rotunjite la 1 milimetru.

*** Distanța dintre puncte este formată din segmente cumulate ce sunt mai mici decât valoarea 1 milimetru.

**DATE DESPRE IMOBILUL NR. 272**

Oficiul de Cadastru și Publicitate Imobiliară HUNEDOARA
Biroul de Cadastru și Publicitate Imobiliară Hateg

A. Partea I. Descrierea imobilului

TEREN Intravilan

Adresa: Loc. Breazova, Jud. Hunedoara

Nr. Crt	Nr cadastral Nr. topografic	Suprafața* (mp)	Observații / Referințe
A1	61285	500	Sector cadastral:13 Teren neimprejmuit; se identifica partial cu imobilul de sub A+1 din CF 43 Breazova,nr. topo. 129,130,proprietatea de sub B1,4.

B. Partea II. Proprietari și acte

Inscrieri privitoare la dreptul de proprietate și alte drepturi reale	Referințe
36228 / 03/12/2019	
Act Notarial nr. 186, din 02/12/2019 emis de Lupulescu Catalin Marius;	
B4	A1
Intabulare, drept de PROPRIETATE, dobandit prin Succesiune, cota actuala 1/1 1) VÎRVONI ALEXANDRA-KARINA	

C. Partea III. SARCINI .

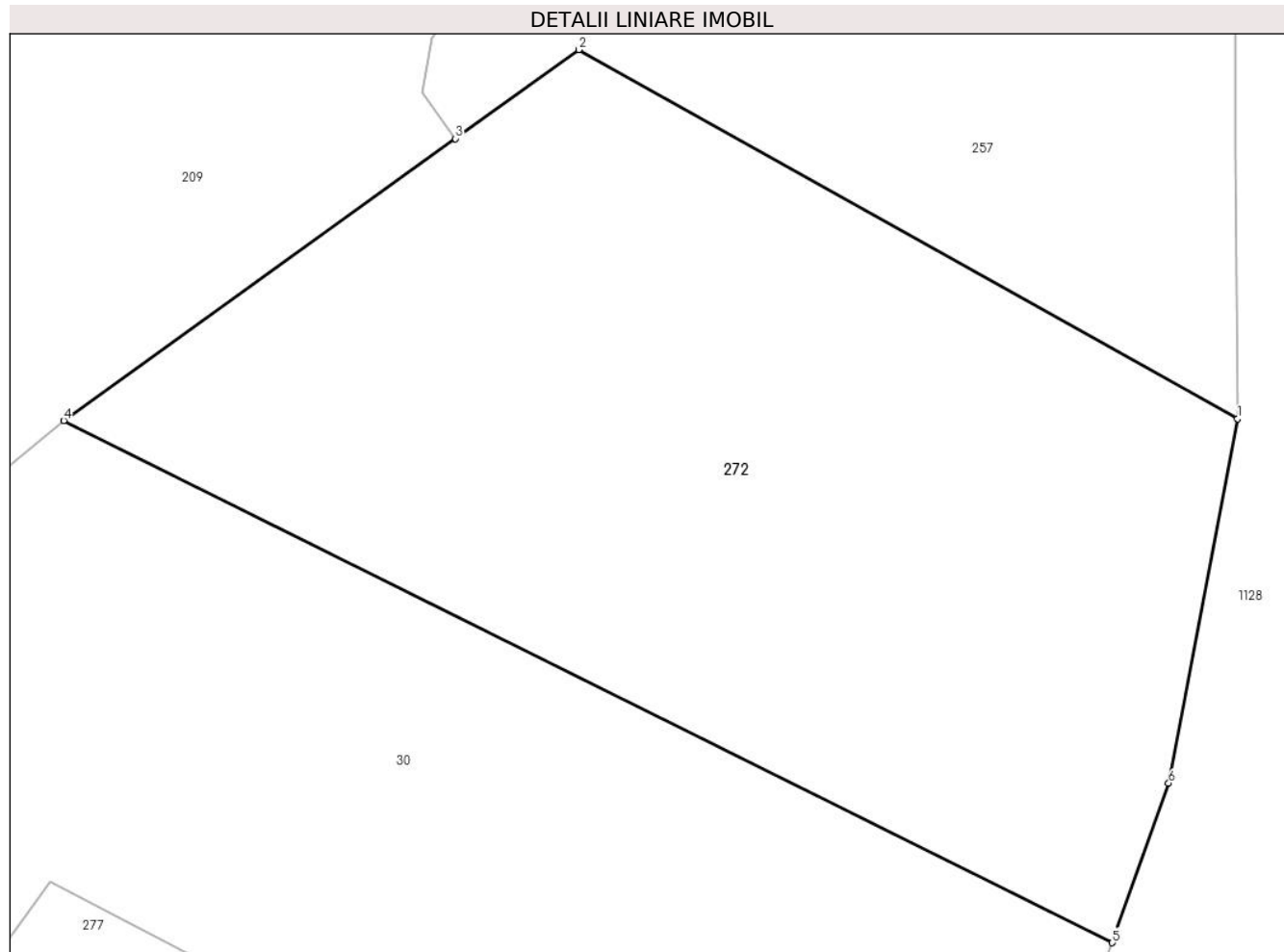
Inscrieri privind dezmembramintele dreptului de proprietate, drepturi reale de garanție și sarcini	Referințe
NU SUNT	

Anexa Nr. 1 La Partea I

Teren

Nr cadastral	Suprafața (mp)*	Observații / Referințe
61285	500	se identifica partial cu imobilul de sub A+1 din CF 43 Breazova,nr. topo. 129,130, proprietatea de sub B1,4.

* Suprafața este determinată în planul de proiecție Stereo 70.



Date referitoare la teren

Crt	Categorie folosință	Intra vilan	Suprafața (mp)	Tarla	Parcelă	Nr. topo	Observații / Referințe
1	faneata	DA	500	8	195/2	-	

Lungime Segmente

1) Valorile lungimilor segmentelor sunt obținute din proiecție în plan.

Punct început	X / Y	Punct sfârșit	X / Y	Lungime segment (** (m)
1	328.000,139 450.023,929	2	327.979,885 450.035,269	23.212
2	327.979,885 450.035,269	3	327.976,089 450.032,536	4.677
3	327.976,089 450.032,536	4	327.964,054 450.023,873	14.829
4	327.964,054 450.023,873	5	327.996,284 450.007,821	36.006
5	327.996,284 450.007,821	6	327.998,016 450.012,724	5.2

Punct început	X / Y	Punct sfârşit	X / Y	Lungime segment (** (m)
6	327.998,016 450.012,724	1	328.000,139 450.023,929	11.404

** Lungimile segmentelor sunt determinate în planul de proiecţie Stereo 70 şi sunt rotunjite la 1 milimetru.

*** Distanţa dintre puncte este formată din segmente cumulate ce sunt mai mici decât valoarea 1 milimetru.

**DATE DESPRE IMOBILUL NR. 273**

Oficiul de Cadastru și Publicitate Imobiliară HUNEDOARA
Biroul de Cadastru și Publicitate Imobiliară Hateg

A. Partea I. Descrierea imobilului

TEREN Intravilan

Adresa: Loc. Breazova, Jud. Hunedoara

Nr. Crt	Nr cadastral Nr. topografic	Suprafața* (mp)	Observații / Referințe
A1		1.846	Sector cadastral:13 Teren neimprejmuit;

B. Partea II. Proprietari și acte

Inscrieri privitoare la dreptul de proprietate și alte drepturi reale		Referințe
1 / 07/06/2023		
Act Normativ nr. 7, din 13/03/1996 emis de Parlamentul României;		
B1	Inscrierea provizorie, drept de PROPRIETATE, dobandit prin Lege, cota actuala 1/1	A1
1) COMUNA SARMIZEGETUSA , CIF:4633293, Proprietar neidentificat		

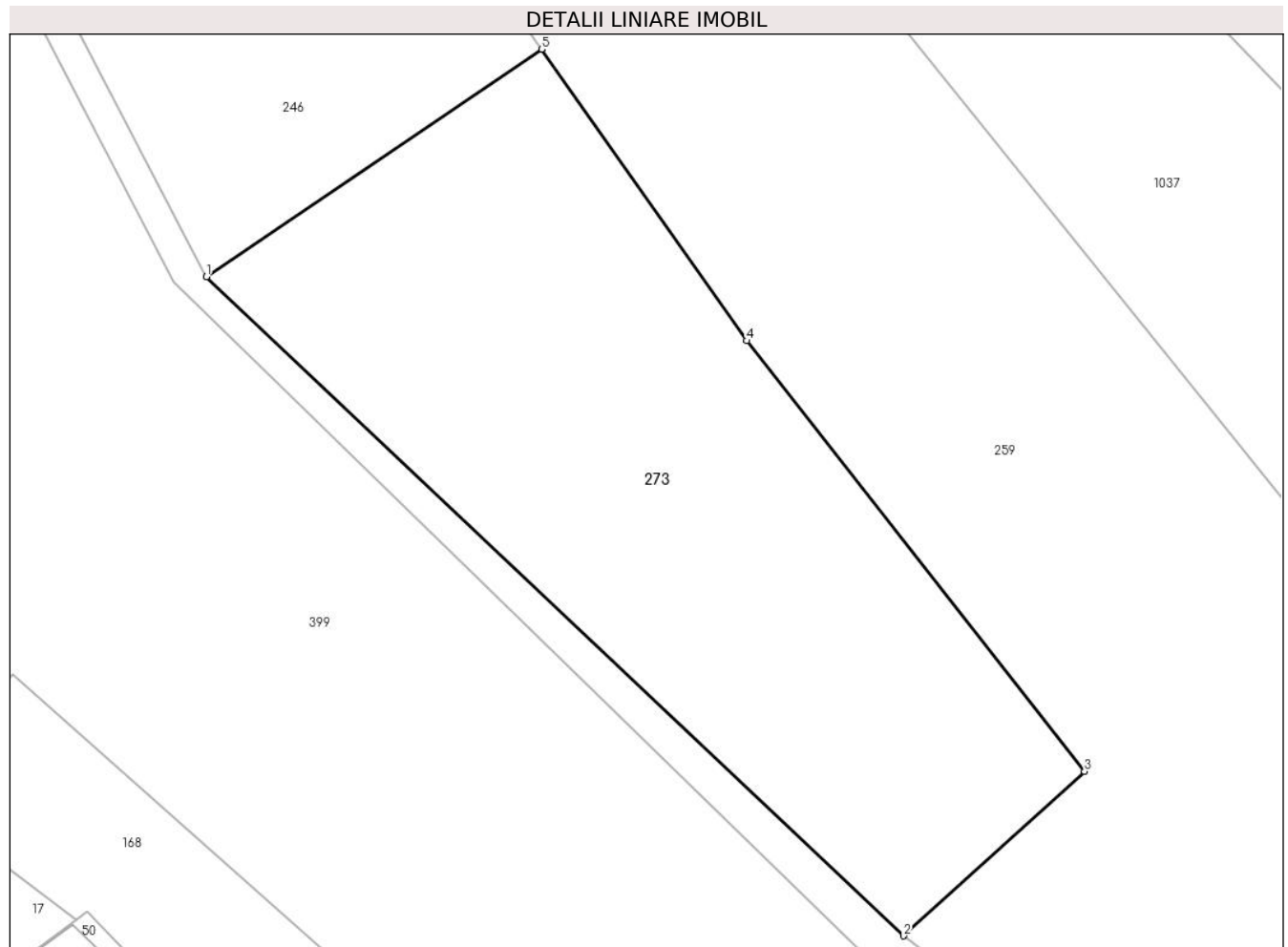
C. Partea III. SARCINI .

Inscrieri privind dezmembramintele dreptului de proprietate, drepturi reale de garanție și sarcini	Referințe
NU SUNT	

Teren

Nr cadastral	Suprafața (mp)*	Observații / Referințe
	1.846	

* Suprafața este determinată în planul de proiecție Stereo 70.



Date referitoare la teren

Crt	Categorie folosință	Intra vilan	Suprafața (mp)	Tarla	Parcelă	Nr. topo	Observații / Referințe
1	faneata	DA	1.846	-	225	-	

Lungime Segmente

1) Valorile lungimilor segmentelor sunt obținute din proiecție în plan.

Punct început	X / Y	Punct sfârșit	X / Y	Lungime segment (** (m)
1	327.761,404 450.026,908	2	327.816,595 449.974,761	75.93
2	327.816,595 449.974,761	3	327.830,927 449.987,772	19.357
3	327.830,927 449.987,772	4	327.804,181 450.021,84	43.313
4	327.804,181 450.021,84	5	327.787,948 450.044,909	28.208
5	327.787,948 450.044,909	1	327.761,404 450.026,908	32.072

**** Lungimile segmentelor sunt determinate în planul de proiecție Stereo 70 și sunt rotunjite la 1 milimetru.**

***** Distanța dintre puncte este formată din segmente cumulate ce sunt mai mici decât valoarea 1 milimetru.**

**DATE DESPRE IMOBILUL NR. 274**

Oficiul de Cadastru și Publicitate Imobiliară HUNEDOARA
Biroul de Cadastru și Publicitate Imobiliară Hateg

A. Partea I. Descrierea imobilului

TEREN Intravilan

Adresa: Loc. Breazova, Jud. Hunedoara

Nr. Crt	Nr cadastral Nr. topografic	Suprafața* (mp)	Observații / Referințe
A1		1.171	Sector cadastral:13 Teren neimprejmuit;

B. Partea II. Proprietari și acte

Inscrieri privitoare la dreptul de proprietate și alte drepturi reale		Referințe
1 / 07/06/2023		
Act Normativ nr. 7, din 13/03/1996 emis de Parlamentul României;		
B1	Inscrierea provizorie, drept de PROPRIETATE, dobandit prin Lege, cota actuala 1/1	A1
1) COMUNA SARMIZEGETUSA-PROPRIETAR NEIDENTIFICAT , CIF:4633293		

C. Partea III. SARCINI .

Inscrieri privind dezmembramintele dreptului de proprietate, drepturi reale de garanție și sarcini	Referințe
NU SUNT	

Teren

Nr cadastral	Suprafața (mp)*	Observații / Referințe
	1.171	

* Suprafața este determinată în planul de proiecție Stereo 70.



Date referitoare la teren

Crt	Categorie folosință	Intra vilan	Suprafața (mp)	Tarla	Parcelă	Nr. topo	Observații / Referințe
1	neproductiv	DA	1.171	-	-	-	

Lungime Segmente

1) Valorile lungimilor segmentelor sunt obținute din proiecție în plan.

Punct început	X / Y	Punct sfârșit	X / Y	Lungime segment (** (m)
1	327.761,404 450.026,908	2	327.740,614 450.066,744	44.935
3	327.739,175 450.064,291	4	327.758,766 450.026,463	42.6
5	327.814,727 449.972,061	6	327.827,7 449.963,158	15.734
7	327.844,137 449.950,788	8	327.848,353 449.948,499	4.797
9	327.865,054 449.939,228	10	327.869,276 449.943,31	5.873

Punct început	X / Y	Punct sfârșit	X / Y	Lungime segment (** (m)
2	327.740,614 450.066,744	3	327.739,175 450.064,291	2.844
4	327.758,766 450.026,463	5	327.814,727 449.972,061	78.046
6	327.827,7 449.963,158	7	327.844,137 449.950,788	20.572
8	327.848,353 449.948,499	9	327.865,054 449.939,228	19.102
10	327.869,276 449.943,31	11	327.885,871 449.934,979	18.569

Punct început	X / Y	Punct sfârşit	X / Y	Lungime segment (** (m)
11	327.885,871 449.934,979	12	327.906,423 449.922,024	24.294
13	327.916,507 449.917,722	14	327.925,336 449.914,394	9.435
15	327.940,045 449.911,203	16	327.951,189 449.909,234	11.317
17	327.955,436 449.915,278	18	327.949,706 449.917,299	6.076
19	327.947,385 449.915,397	20	327.935,633 449.916,859	11.843
21	327.923,885 449.919,616	22	327.891,194 449.939,277	38.148
23	327.872,684 449.946,35	24	327.847,095 449.958,857	28.482
25	327.842,699 449.954,981	26	327.816,595 449.974,761	32.752

Punct început	X / Y	Punct sfârşit	X / Y	Lungime segment (** (m)
12	327.906,423 449.922,024	13	327.916,507 449.917,722	10.963
14	327.925,336 449.914,394	15	327.940,045 449.911,203	15.051
16	327.951,189 449.909,234	17	327.955,436 449.915,278	7.387
18	327.949,706 449.917,299	19	327.947,385 449.915,397	3.001
20	327.935,633 449.916,859	21	327.923,885 449.919,616	12.067
22	327.891,194 449.939,277	23	327.872,684 449.946,35	19.815
24	327.847,095 449.958,857	25	327.842,699 449.954,981	5.861
26	327.816,595 449.974,761	1	327.761,404 450.026,908	75.93

** Lungimile segmentelor sunt determinate în planul de proiecție Stereo 70 și sunt rotunjite la 1 milimetru.

*** Distanța dintre puncte este formată din segmente cumulate ce sunt mai mici decât valoarea 1 milimetru.

**DATE DESPRE IMOBILUL NR. 276**

Oficiul de Cadastru și Publicitate Imobiliară HUNEDOARA
Biroul de Cadastru și Publicitate Imobiliară Hateg

A. Partea I. Descrierea imobilului

TEREN Intravilan

Adresa: Loc. Breazova, Nr. 50, Jud. Hunedoara

Nr. Crt	Nr cadastral Nr. topografic	Suprafața* (mp)	Observații / Referințe
A1		Din acte: 1.265 Masurata: 1.309	Sector cadastral:13 Teren imprejmuit;

Construcții

Crt	Nr cadastral Nr. topografic	Adresa	Observații / Referințe
A1.1		Loc. Breazova, Nr. 50, Jud. Hunedoara	Nr. niveluri:1; S. construita la sol:65 mp; CASĂ LOCUIT
A1.2		Loc. Breazova, Nr. 50, Jud. Hunedoara	Nr. niveluri:1; S. construita la sol:97 mp; ANEXĂ

B. Partea II. Proprietari și acte

Inscrieri privitoare la dreptul de proprietate și alte drepturi reale		Referințe
1 / 22/06/2023		
Act Administrativ nr. 21139/44, din 11/12/1995 emis de CJPSDPAT HUNEDOARA;		
B1	Intabulare, drept de PROPRIETATE, dobandit prin Reconstituire, cota actuala 1/1 1) DUMBRAVĂ CONSTANTIN DEFUNCT:Da	A1
Act Administrativ nr. 1295, din 15/06/2023 emis de PRIMĂRIA SARMIZEGETUSA;		
B2	Intabulare, drept de PROPRIETATE, dobandit prin Lege, cota actuala 1/1 1) DUMBRAVĂ CONSTANTIN DEFUNCT:Da	A1.1, A1.2

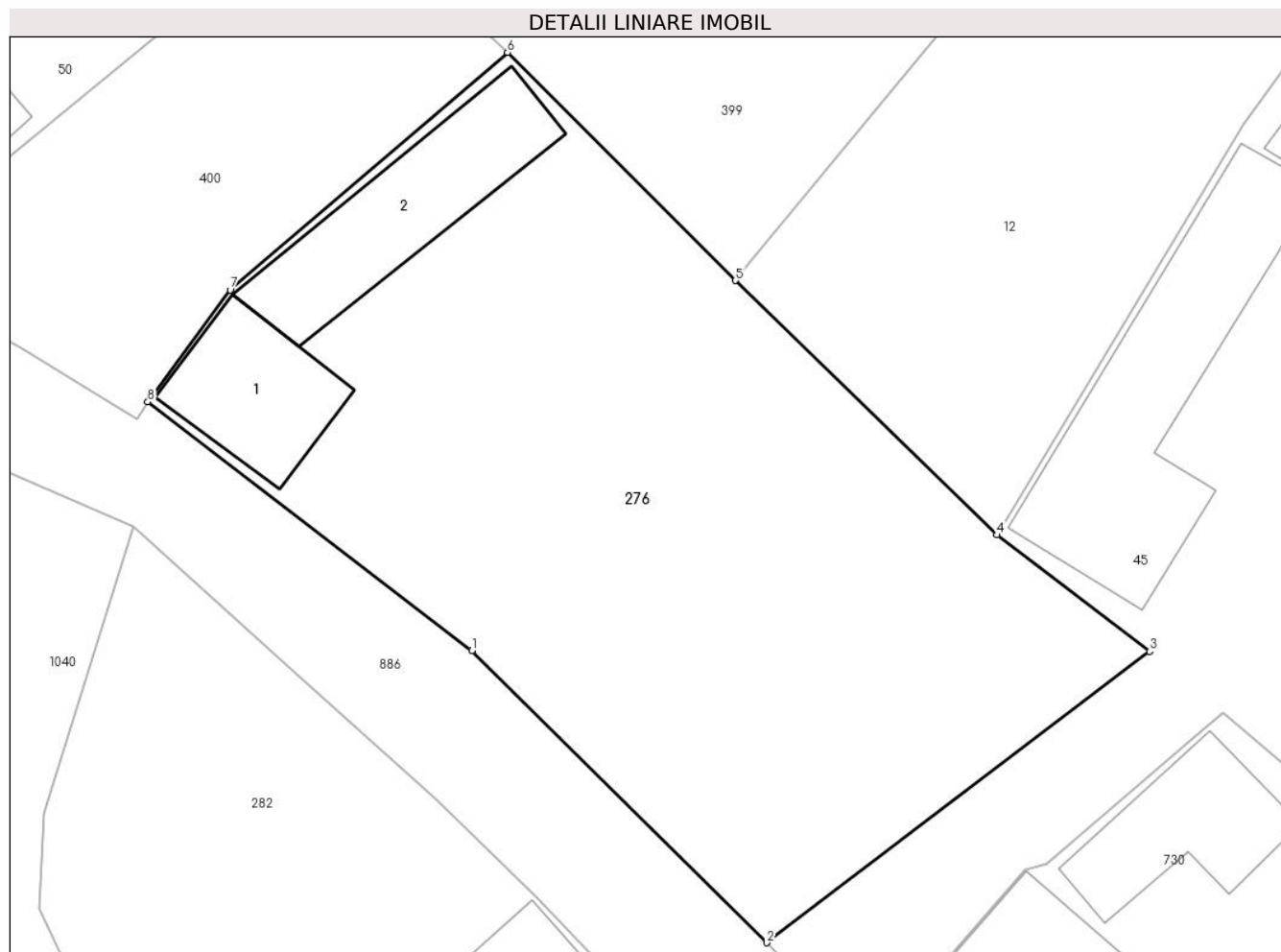
C. Partea III. SARCINI .

Inscrieri privind dezmembramintele dreptului de proprietate, drepturi reale de garanție și sarcini	Referințe
NU SUNT	

Teren

Nr cadastral	Suprafața (mp)*	Observații / Referințe
	Din acte: 1.265 Masurata: 1.309	

* Suprafața este determinată în planul de proiecție Stereo 70.



Date referitoare la teren

Crt	Categorie folosință	Intra vilan	Suprafața (mp)	Tarla	Parcelă	Nr. topo	Observații / Referințe
1	arabil	DA	746	9	235	-	
2	curți constructii	DA	563	9	235	-	

Date referitoare la construcții

Crt	Număr	Destinație construcție	Supraf. (mp)	Situație juridică	Observații / Referințe
A1.1		construcții de locuințe	65	Cu acte	Nr. niveluri:1; S. construita la sol:65 mp; CASA LOCUIT
A1.2		construcții anexa	97	Cu acte	Nr. niveluri:1; S. construita la sol:97 mp; ANEXĂ

Lungime Segmente

1) Valorile lungimilor segmentelor sunt obținute din proiecție în plan.

Punct început	X / Y	Punct sfârșit	X / Y	Lungime segment (** (m))
1	327.773,459 449.919,033	2	327.790,336 449.902,32	23.752
2	327.790,336 449.902,32	3	327.812,249 449.918,993	27.535

Punct început	X / Y	Punct sfârşit	X / Y	Lungime segment (** (m)
3	327.812,249 449.918,993	4	327.803,505 449.925,663	10.998
4	327.803,505 449.925,663	5	327.788,548 449.940,219	20.871
5	327.788,548 449.940,219	6	327.775,498 449.953,276	18.46
6	327.775,498 449.953,276	7	327.759,629 449.939,679	20.898
7	327.759,629 449.939,679	8	327.754,907 449.933,278	7.955
8	327.754,907 449.933,278	1	327.773,459 449.919,033	23.39

** Lungimile segmentelor sunt determinate în planul de proiecție Stereo 70 și sunt rotunjite la 1 milimetru.

*** Distanța dintre puncte este formată din segmente cumulate ce sunt mai mici decât valoarea 1 milimetru.

**DATE DESPRE IMOBILUL NR. 277**

Oficiul de Cadastru și Publicitate Imobiliară HUNEDOARA
Biroul de Cadastru și Publicitate Imobiliară Hateg

A. Partea I. Descrierea imobilului

TEREN Intravilan

Adresa: Loc. Breazova, Jud. Hunedoara

Nr. Crt	Nr cadastral Nr. topografic	Suprafața* (mp)	Observații / Referințe
A1		1.832	Sector cadastral:13 Teren neimprejmuit;

B. Partea II. Proprietari și acte

Inscrieri privitoare la dreptul de proprietate și alte drepturi reale	Referințe
1 / 07/06/2023	
Act Notarial nr. Contract de vânzare cumpărare nr 1692, din 21/06/2000 emis de NP Lupulescu Flavia Laura;	
B1	A1
Intabulare, drept de PROPRIETATE, dobandit prin Conventie, cota actuala 1/1	
1) IORDAN CONSTANTIN	
2) IORDAN NATASA-PANSELUȚA-AURICA DEFUNCT:Da	

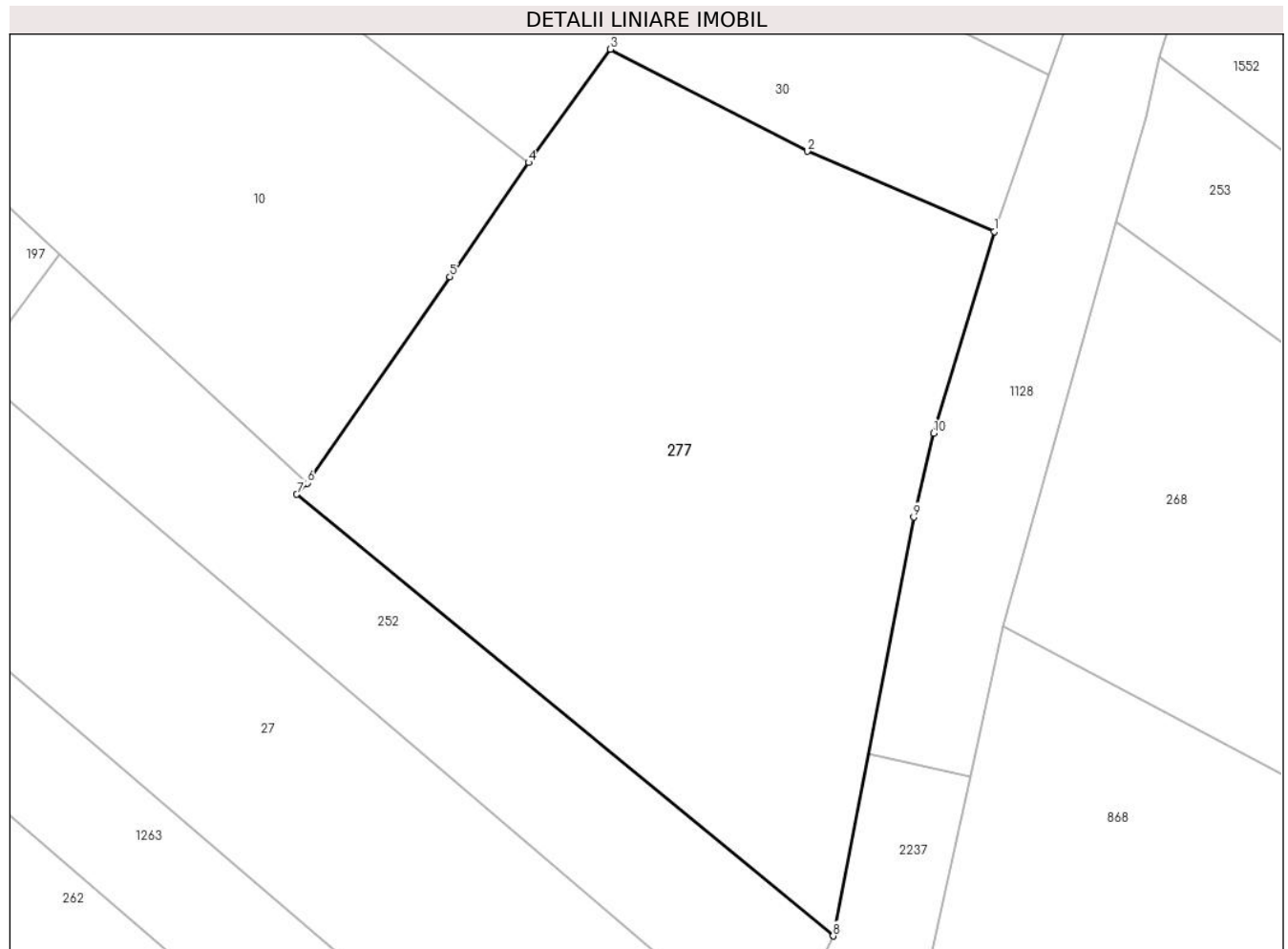
C. Partea III. SARCINI .

Inscrieri privind dezmembramintele dreptului de proprietate, drepturi reale de garanție și sarcini	Referințe
NU SUNT	

Teren

Nr cadastral	Suprafața (mp)*	Observații / Referințe
	1.832	

* Suprafața este determinată în planul de proiecție Stereo 70.



Date referitoare la teren

Crt	Categorie folosință	Intravilan	Suprafața (mp)	Tarla	Parcelă	Nr. topo	Observații / Referințe
1	arabil	DA	1.832	8	195	-	

Lungime Segmente

1) Valorile lungimilor segmentelor sunt obținute din proiecție în plan.

Punct început	X / Y	Punct sfârșit	X / Y	Lungime segment (** (m)
1	327.992,191 449.996,149	2	327.978,277 450.002,117	15.14
2	327.978,277 450.002,117	3	327.963,63 450.009,698	16.493
3	327.963,63 450.009,698	4	327.957,533 450.001,267	10.405
4	327.957,533 450.001,267	5	327.951,669 449.992,783	10.313
5	327.951,669 449.992,783	6	327.941,067 449.977,444	18.646

Punct început	X / Y	Punct sfârșit	X / Y	Lungime segment (** (m)
6	327.941,067 449.977,444	7	327.940,27 449.976,597	1.163
7	327.940,27 449.976,597	8	327.980,202 449.943,762	51.698
8	327.980,202 449.943,762	9	327.986,205 449.974,905	31.716
9	327.986,205 449.974,905	10	327.987,676 449.981,143	6.409
10	327.987,676 449.981,143	1	327.992,191 449.996,149	15.671

** Lungimile segmentelor sunt determinate în planul de proiecție Stereo 70 și sunt rotunjite la 1 milimetru.

*** Distanța dintre puncte este formată din segmente cumulate ce sunt mai mici decât valoarea 1 milimetru.

**DATE DESPRE IMOBILUL NR. 279**

Oficiul de Cadastru și Publicitate Imobiliară HUNEDOARA
Biroul de Cadastru și Publicitate Imobiliară Hateg

A. Partea I. Descrierea imobilului

TEREN Intravilan

Nr. CF vechi:406N
Nr. cadastral vechi:315

Adresa: Loc. Breazova, Jud. Hunedoara

Nr. Crt	Nr cadastral Nr. topografic	Suprafața* (mp)	Observații / Referințe
A1	60514	Din acte: 556 Masurata: 852	Sector cadastral:13 Teren imprejmuit;

Construcții

Crt	Nr cadastral Nr. topografic	Adresa	Observații / Referințe
A1.1	60514-C1	Loc. Breazova, Jud. Hunedoara	Nr. niveluri:1; S. construita la sol:47 mp; CASA DE LOCUIT COMPUSA DIN 2 CAMERE,HOL,PIVNITA
A1.2	60514-C2	Loc. Breazova, Jud. Hunedoara	Nr. niveluri:1; S. construita la sol:82 mp; Construcție de locuit
A1.3	60514-C3	Loc. Breazova, Jud. Hunedoara	Nr. niveluri:1; S. construita la sol:28 mp; ANEXA GOSPODAREASCA-SOPRON
A1.4	60514-C4	Loc. Breazova, Jud. Hunedoara	Nr. niveluri:1; S. construita la sol:56 mp; ANEXA GOSPODAREASCA-GRAJD,SURA,BUCATARIE DE VARA
A1.5	60514-C5	Loc. Breazova, Jud. Hunedoara	Nr. niveluri:1; S. construita la sol:18 mp; ANEXA GOSPODAREASCA-MAGAZIE
A1.6	60514-C6	Loc. Breazova, Jud. Hunedoara	Nr. niveluri:1; S. construita la sol:16 mp; ANEXA GOSPODAREASCA-MAGAZIE

B. Partea II. Proprietari și acte

Inscrieri privitoare la dreptul de proprietate și alte drepturi reale		Referințe
3856 / 16/07/2008		
Act Administrativ nr. 5967/35, din 13/01/1994 emis de COMISIA JUDETEANA HUNEDOARA;		
B1	Intabulare, drept de PROPRIETATE, dobandit prin Reconstituire, cota actuala 1/1 1) GROSZ GHEORGHE 2) GROSZ VIORICA	A1
Act Administrativ nr. 2001/2008, din 16/07/2008 emis de PRIMARIA SARMIZEGETUSA;		
B2	Intabulare, drept de PROPRIETATE, dobandit prin Conventie, cota actuala 1/2 1) GROS GHEORGHE	A1.1, A1.2, A1.5
B3	Intabulare, drept de PROPRIETATE, dobandit prin Succesiune, cota actuala 1/2 1) GROSZ GHEORGHE	A1.1, A1.2, A1.5
B4	Intabulare, drept de PROPRIETATE, dobandit prin Construire, cota actuala 1/1 1) GROSZ GHEORGHE 2) GROSZ VIORICA	A1.3, A1.4, A1.6

C. Partea III. SARCINI .

Inscrieri privind dezmembramintele dreptului de proprietate, drepturi reale de garanție și sarcini	Referințe
NU SUNT	

Teren

Nr cadastral	Suprafața (mp)*	Observații / Referințe
60514	Din acte: 556 Masurata: 852	

* Suprafața este determinată în planul de proiecție Stereo 70.



Date referitoare la teren

Crt	Categorie folosință	Intravilan	Suprafața (mp)	Tarla	Parcelă	Nr. topo	Observații / Referințe
1	curți constructii	DA	556	-	248	-	
2	arabil	DA	296	-	248	-	

Date referitoare la construcții

Crt	Număr	Destinație construcție	Supraf. (mp)	Situație juridică	Observații / Referințe
A1.1	60514-C1	construcții de locuințe	47	Cu acte	Nr. niveluri:1; S. construita la sol:47 mp; CASA DE LOCUIT COMPUSA DIN 2 CAMERE,HOL,PIVNITA
A1.2	60514-C2	construcții de locuințe	82	Cu acte	Nr. niveluri:1; S. construita la sol:82 mp; Construcție de locuit
A1.3	60514-C3	construcții anexa	28	Cu acte	Nr. niveluri:1; S. construita la sol:28 mp; ANEXA GOSPODAREASCA-SOPRON
A1.4	60514-C4	construcții anexa	56	Cu acte	Nr. niveluri:1; S. construita la sol:56 mp; ANEXA GOSPODAREASCA-GRAJD,SURA, BUCATARIE DE VARA
A1.5	60514-C5	construcții anexa	18	Cu acte	Nr. niveluri:1; S. construita la sol:18 mp; ANEXA GOSPODAREASCA-MAGAZIE
A1.6	60514-C6	construcții anexa	Din acte: 0 Masurata: 16	Cu acte	Nr. niveluri:1; S. construita la sol:16 mp; ANEXA GOSPODAREASCA-MAGAZIE

Lungime Segmente

1) Valorile lungimilor segmentelor sunt obținute din proiecție în plan.

Punct început	X / Y	Punct sfârșit	X / Y	Lungime segment (** (m)
1	327.916,507 449.917,722	2	327.906,423 449.922,024	10.963
2	327.906,423 449.922,024	3	327.903,676 449.916,511	6.159
3	327.903,676 449.916,511	4	327.901,396 449.914,265	3.2
4	327.901,396 449.914,265	5	327.900,12 449.913,077	1.743
5	327.900,12 449.913,077	6	327.897,84 449.910,832	3.2
6	327.897,84 449.910,832	7	327.894,869 449.908,314	3.895
7	327.894,869 449.908,314	8	327.884,824 449.898,043	14.366
8	327.884,824 449.898,043	9	327.883,756 449.889,376	8.733
9	327.883,756 449.889,376	10	327.885,05 449.881,528	7.954
10	327.885,05 449.881,528	11	327.885,378 449.879,804	1.755
11	327.885,378 449.879,804	12	327.897,549 449.881,474	12.285
12	327.897,549 449.881,474	13	327.907,557 449.882,127	10.029
13	327.907,557 449.882,127	14	327.907,823 449.882,144	0.267
14	327.907,823 449.882,144	15	327.908,799 449.882,252	0.982
15	327.908,799 449.882,252	16	327.913,027 449.901,744	19.945
16	327.913,027 449.901,744	1	327.916,507 449.917,722	16.353

** Lungimile segmentelor sunt determinate în planul de proiecție Stereo 70 și sunt rotunjite la 1 milimetru.

*** Distanța dintre puncte este formată din segmente cumulate ce sunt mai mici decât valoarea 1 milimetru.

**DATE DESPRE IMOBILUL NR. 282**

Oficiul de Cadastru și Publicitate Imobiliară HUNEDOARA
Biroul de Cadastru și Publicitate Imobiliară Hateg

A. Partea I. Descrierea imobilului

TEREN Intravilan

Adresa: Loc. Breazova, Nr. 40, Jud. Hunedoara

Nr. Crt	Nr cadastral Nr. topografic	Suprafața* (mp)	Observații / Referințe
A1		Din acte: 651 Masurata: 839	Sector cadastral:13 Teren imprejmuit;

Construcții

Crt	Nr cadastral Nr. topografic	Adresa	Observații / Referințe
A1.1		Loc. Breazova, Nr. 40, Jud. Hunedoara	Nr. niveluri:1; S. construita la sol:73 mp; CASĂ LOCUIT
A1.2		Loc. Breazova, Nr. 40, Jud. Hunedoara	Nr. niveluri:1; S. construita la sol:110 mp; ANEXĂ

B. Partea II. Proprietari și acte

Inscrieri privitoare la dreptul de proprietate și alte drepturi reale		Referințe
1 / 21/06/2023		
Act Administrativ nr. 91054/285 , din 23/08/2005 emis de CJPSDPAT HUNEDOARA;		
B1	Intabulare, drept de PROPRIETATE, dobandit prin Reconstituire, cota actuala 1/1 1) OBREJAN PETRU 2) OBTREJAN TEODORA	A1
Act Administrativ nr. 1295, din 15/06/2023 emis de PRIMĂRIA SARMIZEGETUSA;		
B2	Intabulare, drept de PROPRIETATE, dobandit prin Lege, cota actuala 1/1 1) OBREJAN PETRU 2) OBTREJAN TEODORA	A1.1, A1.2

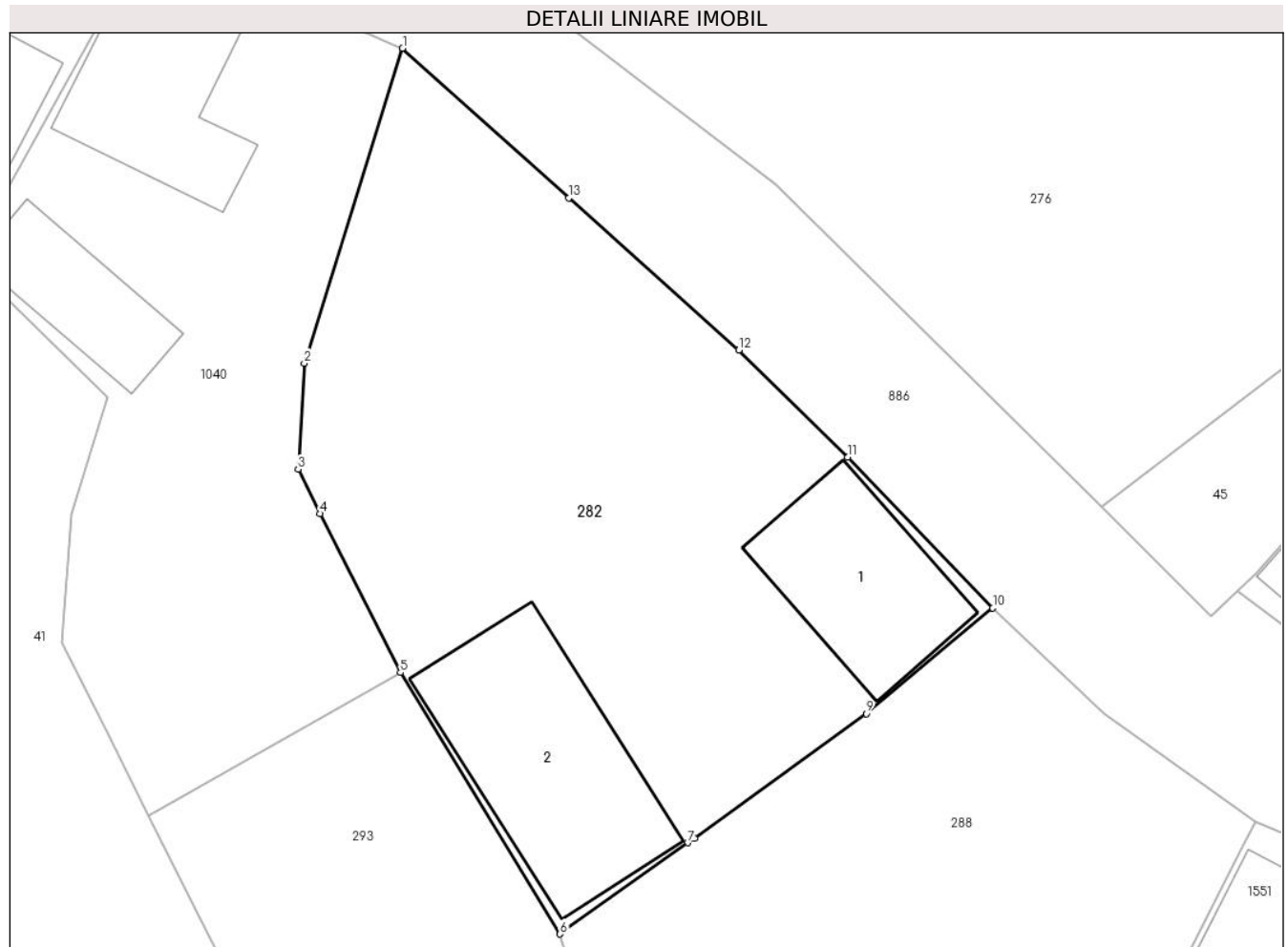
C. Partea III. SARCINI .

Inscrieri privind dezmembramintele dreptului de proprietate, drepturi reale de garanție și sarcini	Referințe
NU SUNT	

Teren

Nr cadastral	Suprafața (mp)*	Observații / Referințe
	Din acte: 651 Masurata: 839	

* Suprafața este determinată în planul de proiecție Stereo 70.



Date referitoare la teren

Crt	Categorie folosință	Intra vilan	Suprafața (mp)	Tarla	Parcelă	Nr. topo	Observații / Referințe
1	curți constructii	DA	839	10	261	-	

Date referitoare la construcții

Crt	Număr	Destinație construcție	Supraf. (mp)	Situație juridică	Observații / Referințe
A1.1		construcții de locuințe	73	Cu acte	Nr. niveluri:1; S. construita la sol:73 mp; CASA LOCUIT
A1.2		construcții anexa	110	Cu acte	Nr. niveluri:1; S. construita la sol:110 mp; ANEXĂ

Lungime Segmente

1) Valorile lungimilor segmentelor sunt obținute din proiecție în plan.

Punct început	X / Y	Punct sfârșit	X / Y	Lungime segment (** (m)
1	327.754,091 449.926,111	2	327.748,99 449.909,765	17.124
2	327.748,99 449.909,765	3	327.748,67 449.904,266	5.508

Punct început	X / Y	Punct sfârşit	X / Y	Lungime segment (** (m)
3	327.748,67 449.904,266	4	327.749,817 449.901,954	2.581
4	327.749,817 449.901,954	5	327.753,979 449.893,706	9.239
5	327.753,979 449.893,706	6	327.762,264 449.880,141	15.894
6	327.762,264 449.880,141	7	327.768,908 449.884,882	8.162
7	327.768,908 449.884,882	8	327.769,239 449.885,118	0.406
8	327.769,239 449.885,118	9	327.778,148 449.891,58	11.006
9	327.778,148 449.891,58	10	327.784,718 449.897,055	8.552
10	327.784,718 449.897,055	11	327.777,186 449.904,888	10.867
11	327.777,186 449.904,888	12	327.771,532 449.910,439	7.924
12	327.771,532 449.910,439	13	327.762,718 449.918,342	11.838
13	327.762,718 449.918,342	1	327.754,091 449.926,111	11.61

** Lungimile segmentelor sunt determinate în planul de proiecție Stereo 70 și sunt rotunjite la 1 milimetru.

*** Distanța dintre puncte este formată din segmente cumulate ce sunt mai mici decât valoarea 1 milimetru.

**DATE DESPRE IMOBILUL NR. 286**

Oficiul de Cadastru și Publicitate Imobiliară HUNEDOARA
Biroul de Cadastru și Publicitate Imobiliară Hateg

A. Partea I. Descrierea imobilului

TEREN Intravilan

Adresa: Loc. Breazova, Jud. Hunedoara

Nr. Crt	Nr cadastral Nr. topografic	Suprafața* (mp)	Observații / Referințe
A1		1.027	Sector cadastral:13 Teren neimprejmuit;

B. Partea II. Proprietari și acte

Inscrieri privitoare la dreptul de proprietate și alte drepturi reale	Referințe
1 / 08/06/2023	
Act Administrativ nr. 5967/53, din 17/03/1994 emis de CJPSDPAT HUNEDOARA;	
B1	A1
Intabulare, drept de PROPRIETATE, dobandit prin Reconstituire, cota actuala 1/1	
1) COSTEA OCTAVIA DEFUNCT:Da	

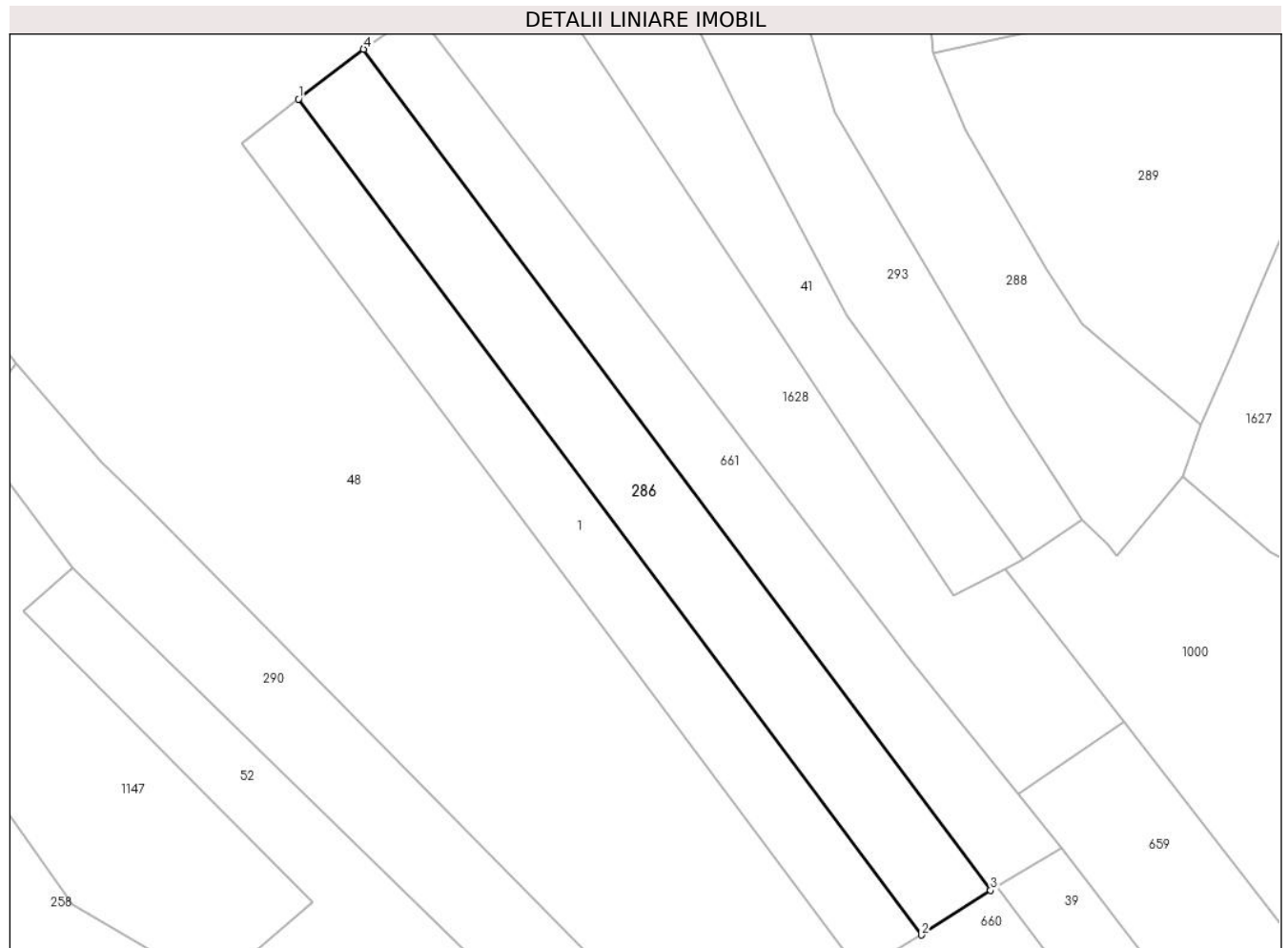
C. Partea III. SARCINI .

Inscrieri privind dezmembramintele dreptului de proprietate, drepturi reale de garanție și sarcini	Referințe
NU SUNT	

Teren

Nr cadastral	Suprafața (mp)*	Observații / Referințe
	1.027	

* Suprafața este determinată în planul de proiecție Stereo 70.



Date referitoare la teren

Crt	Categorie folosință	Intra vilan	Suprafața (mp)	Tarla	Parcelă	Nr. topo	Observații / Referințe
1	arabil	DA	1.027	10	296	-	

Lungime Segmente

1) Valorile lungimilor segmentelor sunt obținute din proiecție în plan.

Punct început	X / Y	Punct sfârșit	X / Y	Lungime segment (** (m)
1	327.716,927 449.838,622	2	327.785,132 449.747,226	114.04
2	327.785,132 449.747,226	3	327.792,696 449.752,112	9.005
3	327.792,696 449.752,112	4	327.724,058 449.844,065	114.745
4	327.724,058 449.844,065	1	327.716,927 449.838,622	8.971

** Lungimile segmentelor sunt determinate în planul de proiecție Stereo 70 și sunt rotunjite la 1 milimetru.

***** Distanţa dintre puncte este formată din segmente cumulate ce sunt mai mici decât valoarea 1 milimetru.**

**DATE DESPRE IMOBILUL NR. 288**

Oficiul de Cadastru și Publicitate Imobiliară HUNEDOARA
Biroul de Cadastru și Publicitate Imobiliară Hateg

A. Partea I. Descrierea imobilului

TEREN Intravilan

Adresa: Loc. Breazova, Jud. Hunedoara

Nr. Crt	Nr cadastral Nr. topografic	Suprafața* (mp)	Observații / Referințe
A1		Din acte: 2.491 Masurata: 1.801	Sector cadastral:13 Teren imprejmuit;

B. Partea II. Proprietari și acte

Inscrieri privitoare la dreptul de proprietate și alte drepturi reale		Referințe
1 / 08/06/2023		
Act Administrativ nr. 5967/70, din 21/09/1994 emis de CJPSDPAT HUNEDOARA;		
B1	Intabulare, drept de PROPRIETATE, dobandit prin Reconstituire, cota actuala 1/1 1) MITULESCU MIHUT DEFUNCT:Da 2) MITULESCU LUCREȚIA DEFUNCT:Da	A1

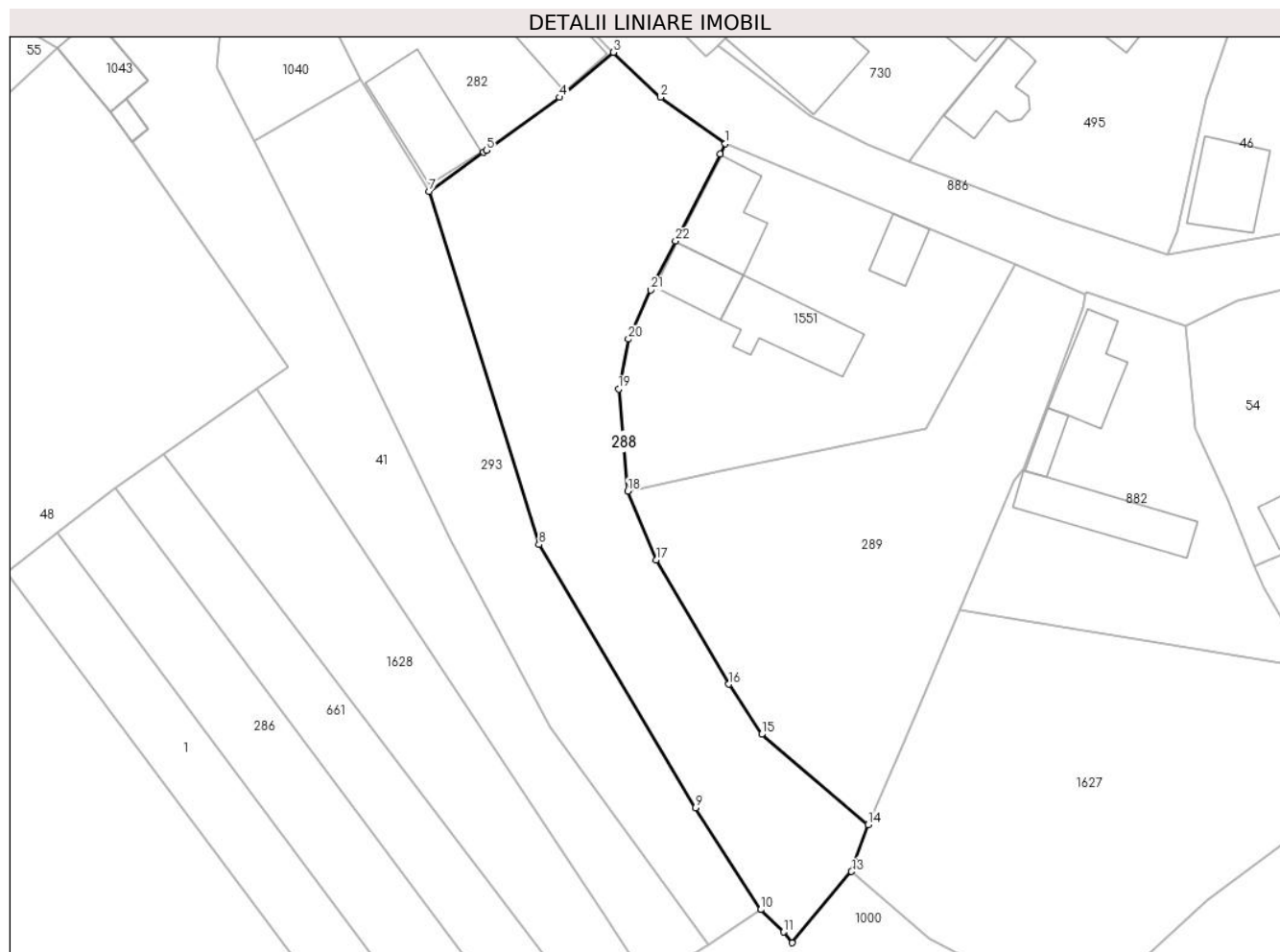
C. Partea III. SARCINI .

Inscrieri privind dezmembramintele dreptului de proprietate, drepturi reale de garanție și sarcini	Referințe
NU SUNT	

Teren

Nr cadastral	Suprafața (mp)*	Observații / Referințe
	Din acte: 2.491 Masurata: 1.801	

* Suprafața este determinată în planul de proiecție Stereo 70.



Date referitoare la teren

Crt	Categorie folosință	Intravilan	Suprafața (mp)	Tarla	Parcelă	Nr. topo	Observații / Referințe
1	arabil	DA	621	10	262	-	
2	faneata	DA	1.180	10	284	-	

Lungime Segmente

1) Valorile lungimilor segmentelor sunt obținute din proiecție în plan.

Punct început	X / Y	Punct sfârșit	X / Y	Lungime segment (** (m)
1	327.798,345 449.885,954	2	327.790,462 449.891,604	9.699
3	327.784,718 449.897,055	4	327.778,148 449.891,58	8.552
5	327.769,239 449.885,118	6	327.768,908 449.884,882	0.407
7	327.762,264 449.880,141	8	327.775,647 449.837,119	45.055

Punct început	X / Y	Punct sfârșit	X / Y	Lungime segment (** (m)
2	327.790,462 449.891,604	3	327.784,718 449.897,055	7.919
4	327.778,148 449.891,58	5	327.769,239 449.885,118	11.006
6	327.768,908 449.884,882	7	327.762,264 449.880,141	8.162
8	327.775,647 449.837,119	9	327.794,694 449.805,037	37.31

Punct început	X / Y	Punct sfârșit	X / Y	Lungime segment (** (m)
9	327.794,694 449.805,037	10	327.802,669 449.792,66	14.724
11	327.805,425 449.789,939	12	327.806,489 449.788,614	1.699
13	327.813,714 449.797,291	14	327.815,75 449.803,005	6.066
15	327.802,767 449.814,002	16	327.798,782 449.820,113	7.296
17	327.789,912 449.835,233	18	327.786,47 449.843,612	9.058
19	327.785,333 449.856,06	20	327.786,539 449.862,126	6.185
21	327.789,233 449.868,114	22	327.792,281 449.874,082	6.701
23	327.797,692 449.884,676	1	327.798,345 449.885,954	1.435

Punct început	X / Y	Punct sfârșit	X / Y	Lungime segment (** (m)
10	327.802,669 449.792,66	11	327.805,425 449.789,939	3.873
12	327.806,489 449.788,614	13	327.813,714 449.797,291	11.291
14	327.815,75 449.803,005	15	327.802,767 449.814,002	17.014
16	327.798,782 449.820,113	17	327.789,912 449.835,233	17.53
18	327.786,47 449.843,612	19	327.785,333 449.856,06	12.5
20	327.786,539 449.862,126	21	327.789,233 449.868,114	6.566
22	327.792,281 449.874,082	23	327.797,692 449.884,676	11.896

** Lungimile segmentelor sunt determinate în planul de proiecție Stereo 70 și sunt rotunjite la 1 milimetru.

*** Distanța dintre puncte este formată din segmente cumulate ce sunt mai mici decât valoarea 1 milimetru.

**DATE DESPRE IMOBILUL NR. 289**

Oficiul de Cadastru și Publicitate Imobiliară HUNEDOARA
Biroul de Cadastru și Publicitate Imobiliară Hateg

A. Partea I. Descrierea imobilului

TEREN Intravilan

Adresa: Loc. Breazova, Jud. Hunedoara

Nr. Crt	Nr cadastral Nr. topografic	Suprafața* (mp)	Observații / Referințe
A1	64090	1.523	Sector cadastral:13 Teren imprejmuit;

B. Partea II. Proprietari și acte

Inscrieri privitoare la dreptul de proprietate și alte drepturi reale		Referințe
1124 / 12/01/2023		
Act Notarial nr. 11, din 11/01/2023 emis de Lupulescu Flavia Laura;		
B8	Intabulare, drept de PROPRIETATE, dobandit prin Conventie, cota actuala 1/1 1) FLORESCU OLIMPIU-EUGEN, si sotia 2) FLORESCU LORINA-AIDA, bun comun	A1

C. Partea III. SARCINI .

Inscrieri privind dezmembramintele dreptului de proprietate, drepturi reale de garanție și sarcini	Referințe
NU SUNT	

Teren

Nr cadastral	Suprafața (mp)*	Observații / Referințe
64090	1.523	

* Suprafața este determinată în planul de proiecție Stereo 70.



Date referitoare la teren

Crt	Categorie folosință	Intra vilan	Suprafața (mp)	Tarla	Parcelă	Nr. topo	Observații / Referințe
1	curți constructii	DA	323	10	269	-	
2	arabil	DA	600	10	268	-	
3	faneata	DA	600	10	267	-	

Lungime Segmente

1) Valorile lungimilor segmentelor sunt obținute din proiecție în plan.

Punct început	X / Y	Punct sfârșit	X / Y	Lungime segment (** (m)
1	327.841,895 449.866,016	2	327.842,227 449.867,516	1.536
2	327.842,227 449.867,516	3	327.833,672 449.871,272	9.343
3	327.833,672 449.871,272	4	327.822,734 449.851,209	22.851

Punct început	X / Y	Punct sfârşit	X / Y	Lungime segment (** (m)
4	327.822,734 449.851,209	5	327.797,722 449.846,13	25.522
5	327.797,722 449.846,13	6	327.786,47 449.843,612	11.53
6	327.786,47 449.843,612	7	327.789,912 449.835,233	9.058
7	327.789,912 449.835,233	8	327.798,782 449.820,113	17.53
8	327.798,782 449.820,113	9	327.802,767 449.814,002	7.296
9	327.802,767 449.814,002	10	327.815,75 449.803,005	17.014
10	327.815,75 449.803,005	11	327.819,275 449.811,033	8.768
11	327.819,275 449.811,033	12	327.821,413 449.816,125	5.523
12	327.821,413 449.816,125	13	327.826,907 449.829,213	14.194
13	327.826,907 449.829,213	14	327.833,495 449.844,908	17.022
14	327.833,495 449.844,908	15	327.834,764 449.846,309	1.89
15	327.834,764 449.846,309	16	327.837,745 449.854,548	8.762
16	327.837,745 449.854,548	1	327.841,895 449.866,016	12.196

** Lungimile segmentelor sunt determinate în planul de proiecție Stereo 70 și sunt rotunjite la 1 milimetru.

*** Distanța dintre puncte este formată din segmente cumulate ce sunt mai mici decât valoarea 1 milimetru.

**DATE DESPRE IMOBILUL NR. 290**

Oficiul de Cadastru și Publicitate Imobiliară HUNEDOARA
Biroul de Cadastru și Publicitate Imobiliară Hateg

A. Partea I. Descrierea imobilului

TEREN Intravilan

Adresa: Loc. Breazova, Jud. Hunedoara

Nr. Crt	Nr cadastral Nr. topografic	Suprafața* (mp)	Observații / Referințe
A1		1.012	Sector cadastral:13 Teren neimpregmuit;

B. Partea II. Proprietari și acte

Inscrieri privitoare la dreptul de proprietate și alte drepturi reale		Referințe
1 / 08/06/2023		
Act Administrativ nr. 5967/7, din 13/01/1994 emis de CJPSDPAT HUNEDOARA;		
B1	Intabulare, drept de PROPRIETATE, dobandit prin Reconstituire, cota actuala 1/1	A1
	1) OBREJAN PETRU DEFUNCT:Da 2) OBREJAN TEODORA DEFUNCT:Da	

C. Partea III. SARCINI .

Inscrieri privind dezmembramintele dreptului de proprietate, drepturi reale de garanție și sarcini	Referințe
NU SUNT	

Teren

Nr cadastral	Suprafața (mp)*	Observații / Referințe
	1.012	

* Suprafața este determinată în planul de proiecție Stereo 70.



Date referitoare la teren

Crt	Categorie folosință	Intra vilan	Suprafața (mp)	Tarla	Parcelă	Nr. topo	Observații / Referințe
1	arabil	DA	1.012	10	302	-	

Lungime Segmente

1) Valorile lungimilor segmentelor sunt obținute din proiecție în plan.

Punct început	X / Y	Punct sfârșit	X / Y	Lungime segment (** (m)
1	327.692,133 449.787,424	2	327.749,559 449.731,615	80.077
2	327.749,559 449.731,615	3	327.750,796 449.728,744	3.126
3	327.750,796 449.728,744	4	327.761,593 449.732,177	11.33
4	327.761,593 449.732,177	5	327.699,495 449.794,796	88.189
5	327.699,495 449.794,796	6	327.695,369 449.798,917	5.832

Punct început	X / Y	Punct sfârşit	X / Y	Lungime segment (** (m)
6	327.695,369 449.798,917	7	327.686,06 449.809,665	14.219
7	327.686,06 449.809,665	8	327.680,581 449.802,832	8.758
8	327.680,581 449.802,832	1	327.692,133 449.787,424	19.258

** Lungimile segmentelor sunt determinate în planul de proiecție Stereo 70 și sunt rotunjite la 1 milimetru.

*** Distanța dintre puncte este formată din segmente cumulate ce sunt mai mici decât valoarea 1 milimetru.

**DATE DESPRE IMOBILUL NR. 291**

Oficiul de Cadastru și Publicitate Imobiliară HUNEDOARA
Biroul de Cadastru și Publicitate Imobiliară Hateg

A. Partea I. Descrierea imobilului

TEREN Extravilan

Adresa: Jud. Hunedoara

Nr. Crt	Nr cadastral Nr. topografic	Suprafața* (mp)	Observații / Referințe
A1		3.353	Sector cadastral:13 Teren neimprejmuit; Parte din CF21 cu nr top 300

B. Partea II. Proprietari și acte

Inscrieri privitoare la dreptul de proprietate și alte drepturi reale		Referințe
183 / 26/02/1971		
Act Administrativ nr. 5, din 26/02/1997 emis de Biserica Ortodoxă Română (Decretul 177/1948 si 358/1948);		
B1	Intabulare, drept de PROPRIETATE, dobandit prin Lege, cota actuala 1/1	A1
1) BISERICA ORTODOXA ROAMANA- BREAZOVA, CIF:9999999999999		

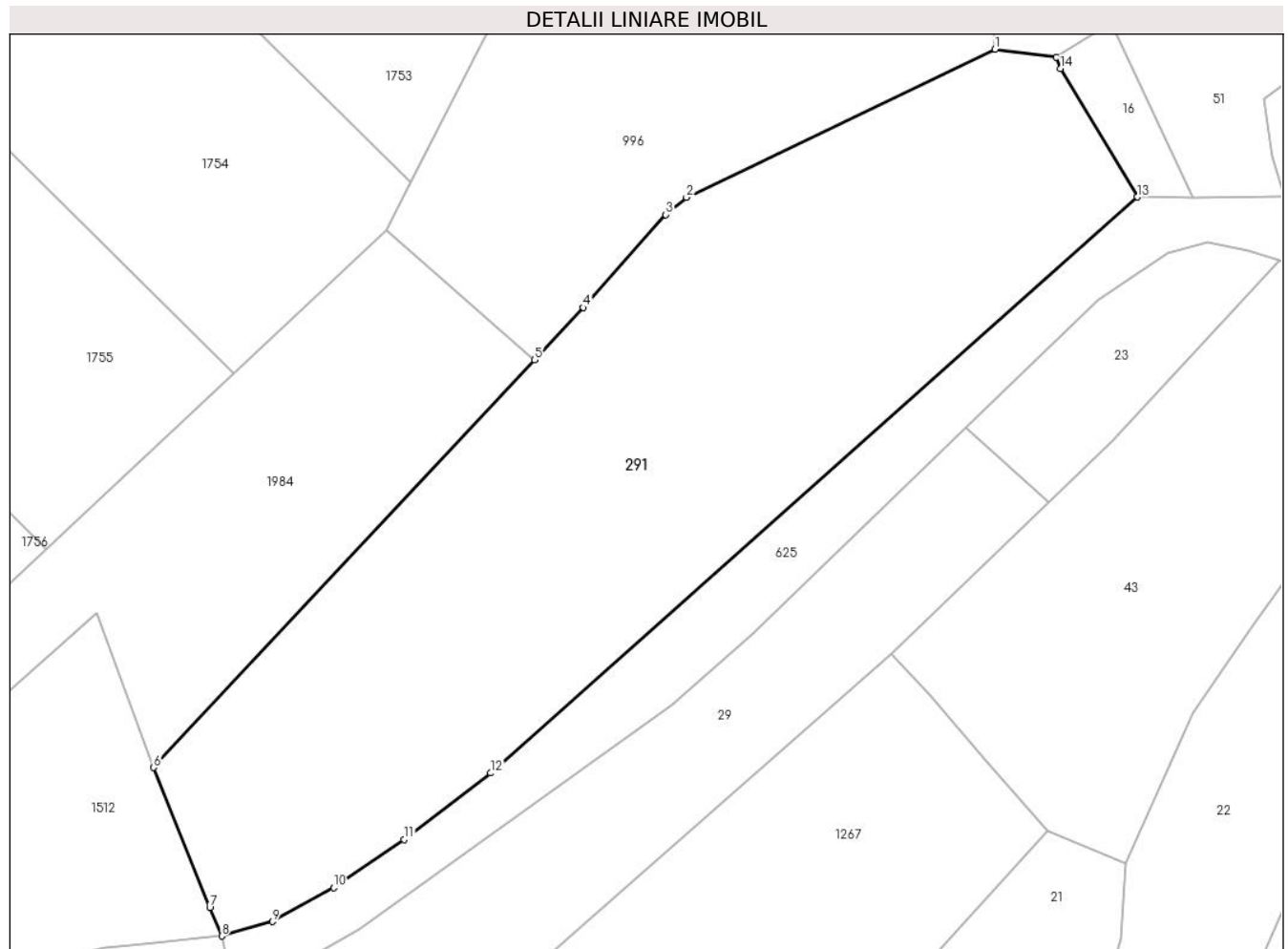
C. Partea III. SARCINI .

Inscrieri privind dezmembramintele dreptului de proprietate, drepturi reale de garanție și sarcini	Referințe
NU SUNT	

Teren

Nr cadastral	Suprafața (mp)*	Observații / Referințe
	3.353	Parte din CF21 cu nr top 300

* Suprafața este determinată în planul de proiecție Stereo 70.



Date referitoare la teren

Crt	Categorie folosință	Intravilan	Suprafața (mp)	Tarla	Parcelă	Nr. topo	Observații / Referințe
1	curți constructii	NU	3.353	-	-	-	Cimitir

Lungime Segmente

1) Valorile lungimilor segmentelor sunt obținute din proiecție în plan.

Punct început	X / Y	Punct sfârșit	X / Y	Lungime segment (** (m)
1	327.494,476 449.862,009	2	327.461,627 449.846,268	36.426
2	327.461,627 449.846,268	3	327.459,408 449.844,422	2.886
3	327.459,408 449.844,422	4	327.450,665 449.834,538	13.196
4	327.450,665 449.834,538	5	327.445,459 449.828,973	7.62
5	327.445,459 449.828,973	6	327.404,908 449.785,626	59.358

Punct început	X / Y	Punct sfârşit	X / Y	Lungime segment (** (m)
6	327.404,908 449.785,626	7	327.410,881 449.770,72	16.058
7	327.410,881 449.770,72	8	327.412,17 449.767,708	3.276
8	327.412,17 449.767,708	9	327.417,554 449.769,227	5.594
9	327.417,554 449.769,227	10	327.424,072 449.772,832	7.449
10	327.424,072 449.772,832	11	327.431,579 449.777,981	9.103
11	327.431,579 449.777,981	12	327.440,776 449.785,038	11.593
12	327.440,776 449.785,038	13	327.509,614 449.846,292	92.145
13	327.509,614 449.846,292	14	327.501,438 449.859,938	15.908
14	327.501,438 449.859,938	15	327.501,023 449.861,187	1.316
15	327.501,023 449.861,187	1	327.494,476 449.862,009	6.598

** Lungimile segmentelor sunt determinate în planul de proiecție Stereo 70 și sunt rotunjite la 1 milimetru.

*** Distanța dintre puncte este formată din segmente cumulate ce sunt mai mici decât valoarea 1 milimetru.

**DATE DESPRE IMOBILUL NR. 292**

Oficiul de Cadastru și Publicitate Imobiliară HUNEDOARA
Biroul de Cadastru și Publicitate Imobiliară Hateg

A. Partea I. Descrierea imobilului

TEREN Extravilan

Adresa: Jud. Hunedoara

Nr. Crt	Nr cadastral Nr. topografic	Suprafața* (mp)	Observații / Referințe
A1	60192	891	Sector cadastral:13 Teren neimprejmuit;

B. Partea II. Proprietari și acte

Inscrieri privitoare la dreptul de proprietate și alte drepturi reale	Referințe
337 / 17/01/2012	
Act Notarial nr. 47, din 06/01/2012 emis de NP STOICA ELENA;	
B7	A1
Intabulare, drept de PROPRIETATE, dobandit prin Conventie, cota actuala 1/1	
1) DODA GABRIEL-TEODOR-NECASATORIT,BUN PROPRIU	

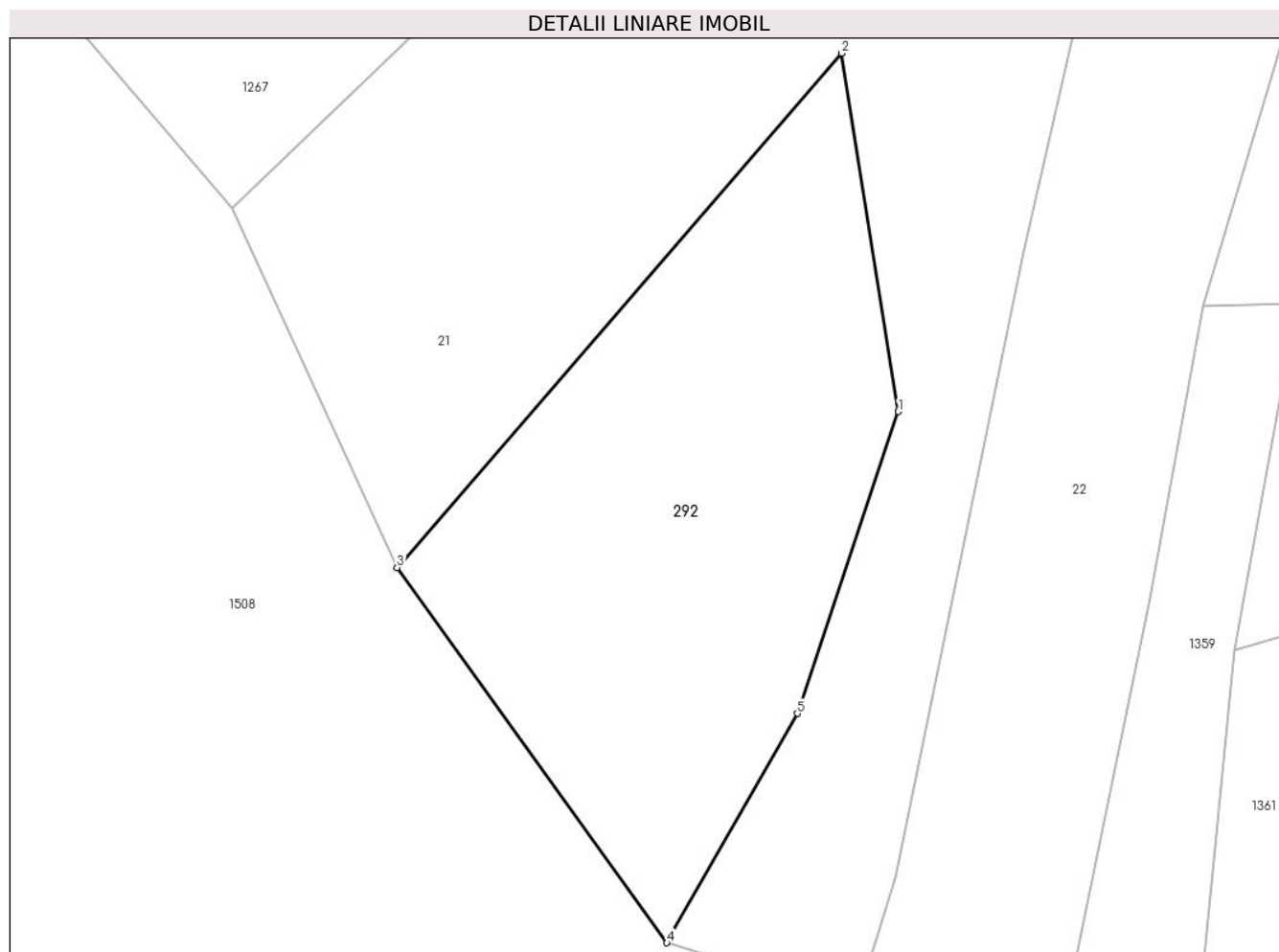
C. Partea III. SARCINI .

Inscrieri privind dezmembramintele dreptului de proprietate, drepturi reale de garanție și sarcini	Referințe
NU SUNT	

Teren

Nr cadastral	Suprafața (mp)*	Observații / Referințe
60192	891	

* Suprafața este determinată în planul de proiecție Stereo 70.



Date referitoare la teren

Crt	Categorie folosință	Intravilan	Suprafața (mp)	Tarla	Parcelă	Nr. topo	Observații / Referințe
1	faneata	NU	891	35	384/1	-	

Lungime Segmente

1) Valorile lungimilor segmentelor sunt obținute din proiecție în plan.

Punct început	X / Y	Punct sfârșit	X / Y	Lungime segment (** (m)
1	327.487,508 449.710,486	2	327.483,889 449.733,424	23.222
2	327.483,889 449.733,424	3	327.455,417 449.700,508	43.521
3	327.455,417 449.700,508	4	327.472,688 449.676,497	29.577
4	327.472,688 449.676,497	5	327.481,046 449.691,178	16.893
5	327.481,046 449.691,178	1	327.487,508 449.710,486	20.361

**** Lungimile segmentelor sunt determinate în planul de proiecție Stereo 70 și sunt rotunjite la 1 milimetru.**

***** Distanța dintre puncte este formată din segmente cumulate ce sunt mai mici decât valoarea 1 milimetru.**

**DATE DESPRE IMOBILUL NR. 293**

Oficiul de Cadastru și Publicitate Imobiliară HUNEDOARA
Biroul de Cadastru și Publicitate Imobiliară Hateg

A. Partea I. Descrierea imobilului

TEREN Intravilan

Nr. CF vechi:5N
Nr. cadastral vechi:13

Adresa: Loc. Breazova, Jud. Hunedoara

Nr. Crt	Nr cadastral Nr. topografic	Suprafața* (mp)	Observații / Referințe
A1	60509	Din acte: 1.471 Masurata: 1.292	Sector cadastral:13 Teren imprejmuit;

B. Partea II. Proprietari și acte

Inscrieri privitoare la dreptul de proprietate și alte drepturi reale	Referințe
402 / 27/04/2001	
Act Notarial nr. 2889, din 27/11/2000 emis de NP LUPULESCU FLAVIA LAURA;	
B1	A1
Intabulare, drept de PROPRIETATE, dobandit prin Conventie, cota actuala 400/1471	
1) OBREJAN EMIL EUGEN, SI SOTIA	
2) OBREJAN VELA IRINA, bun comun	
580 / 16/04/2003	
Act Notarial nr. 1015/2003, din 16/04/2003 emis de NP LUPULESCU FLAVIA LAURA;	
B2	A1
Intabulare, drept de PROPRIETATE, dobandit prin Conventie, cota actuala 1071/1471	
1) ILIONI LIVIA, si sotul	
2) ILIONI SABIN	

C. Partea III. SARCINI .

Inscrieri privind dezmembramintele dreptului de proprietate, drepturi reale de garanție și sarcini	Referințe
NU SUNT	

Teren

Nr cadastral	Suprafața (mp)*	Observații / Referințe
60509	Din acte: 1.471 Masurata: 1.292	

* Suprafața este determinată în planul de proiecție Stereo 70.



Date referitoare la teren

Crt	Categorie folosință	Intra vilan	Suprafața (mp)	Tarla	Parcelă	Nr. topo	Observații / Referințe
1	arabil	DA	1.292	-	289	-	

Lungime Segmente

1) Valorile lungimilor segmentelor sunt obținute din proiecție în plan.

Punct început	X / Y	Punct sfârșit	X / Y	Lungime segment (** (m)
1	327.765,001 449.837,525	2	327.776,972 449.814,91	25.588
2	327.776,972 449.814,91	3	327.796,31 449.788,3	32.895
3	327.796,31 449.788,3	4	327.802,669 449.792,66	7.71
4	327.802,669 449.792,66	5	327.794,694 449.805,037	14.724
5	327.794,694 449.805,037	6	327.775,647 449.837,119	37.31

Punct început	X / Y	Punct sfârșit	X / Y	Lungime segment (** (m)
6	327.775,647 449.837,119	7	327.762,264 449.880,141	45.055
7	327.762,264 449.880,141	8	327.753,979 449.893,706	15.895
8	327.753,979 449.893,706	9	327.740,921 449.886,278	15.023
9	327.740,921 449.886,278	10	327.752,997 449.862,295	26.852
10	327.752,997 449.862,295	1	327.765,001 449.837,525	27.525

** Lungimile segmentelor sunt determinate în planul de proiecție Stereo 70 și sunt rotunjite la 1 milimetru.

*** Distanța dintre puncte este formată din segmente cumulate ce sunt mai mici decât valoarea 1 milimetru.

**DATE DESPRE IMOBILUL NR. 294**

Oficiul de Cadastru și Publicitate Imobiliară HUNEDOARA
Biroul de Cadastru și Publicitate Imobiliară Hateg

A. Partea I. Descrierea imobilului

TEREN Intravilan

Adresa: Loc. Breazova, Nr. 24, Jud. Hunedoara

Nr. Crt	Nr cadastral Nr. topografic	Suprafața* (mp)	Observații / Referințe
A1		Din acte: 1.059 Masurata: 1.521	Sector cadastral:13 Teren imprejmuit;

Construcții

Crt	Nr cadastral Nr. topografic	Adresa	Observații / Referințe
A1.1		Loc. Breazova, Nr. 24, Jud. Hunedoara	Nr. niveluri:1; S. construita la sol:58 mp; CASĂ DE LOCUIT
A1.2		Loc. Breazova, Nr. 24, Jud. Hunedoara	Nr. niveluri:1; S. construita la sol:40 mp; ANEXĂ

B. Partea II. Proprietari și acte

Inscrieri privitoare la dreptul de proprietate și alte drepturi reale		Referințe
1 / 22/06/2023		
Act Administrativ nr. 5967/25 , din 13/01/1994 emis de CJPSDPAT HUNEDOARA;		
B1	Intabulare, drept de PROPRIETATE, dobandit prin Reconstituire, cota actuala 1/1 1) JURJUNESC ORTENISA	A1
Act Administrativ nr. 1295, din 15/06/2023 emis de PRIMĂRIA SARMIZEGETUSA;		
B2	Intabulare, drept de PROPRIETATE, dobandit prin Lege, cota actuala 1/1 1) JURJUNESC ORTENISA	A1.1, A1.2

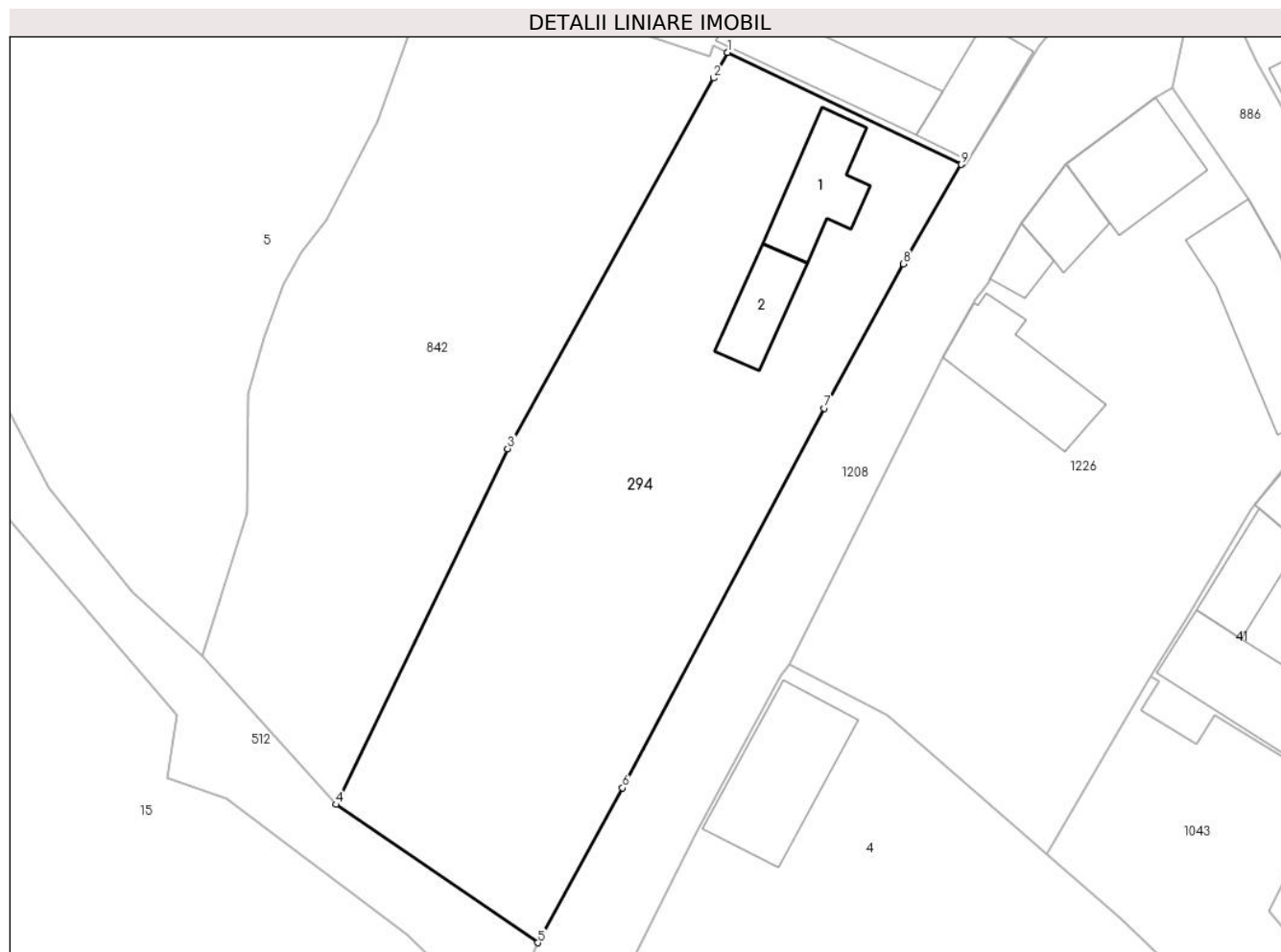
C. Partea III. SARCINI .

Inscrieri privind dezmembramintele dreptului de proprietate, drepturi reale de garanție și sarcini	Referințe
NU SUNT	

Teren

Nr cadastral	Suprafața (mp)*	Observații / Referințe
	Din acte: 1.059 Masurata: 1.521	

* Suprafața este determinată în planul de proiecție Stereo 70.



Date referitoare la teren

Crt	Categorie folosință	Intra vilan	Suprafața (mp)	Tarla	Parcelă	Nr. topo	Observații / Referințe
1	arabil	DA	1.062	2	40	-	
2	curți constructii	DA	459	2	41	-	

Date referitoare la construcții

Crt	Număr	Destinație construcție	Supraf. (mp)	Situație juridică	Observații / Referințe
A1.1		construcții de locuințe	58	Cu acte	Nr. niveluri:1; S. construita la sol:58 mp; CASA DE LOCUIT
A1.2		construcții anexa	40	Cu acte	Nr. niveluri:1; S. construita la sol:40 mp; ANEXĂ

Lungime Segmente

1) Valorile lungimilor segmentelor sunt obținute din proiecție în plan.

Punct început	X / Y	Punct sfârșit	X / Y	Lungime segment (** (m)
1	327.671,396 449.978,93	2	327.670,257 449.976,794	2.421
2	327.670,257 449.976,794	3	327.653,174 449.946,06	35.162

Punct început	X / Y	Punct sfârşit	X / Y	Lungime segment (** (m)
3	327.653,174 449.946,06	4	327.638,921 449.916,564	32.759
4	327.638,921 449.916,564	5	327.655,659 449.905,103	20.287
5	327.655,659 449.905,103	6	327.662,702 449.917,949	14.651
6	327.662,702 449.917,949	7	327.679,438 449.949,419	35.643
7	327.679,438 449.949,419	8	327.685,953 449.961,392	13.631
8	327.685,953 449.961,392	9	327.690,804 449.969,633	9.562
9	327.690,804 449.969,633	1	327.671,396 449.978,93	21.52

** Lungimile segmentelor sunt determinate în planul de proiecție Stereo 70 și sunt rotunjite la 1 milimetru.

*** Distanța dintre puncte este formată din segmente cumulate ce sunt mai mici decât valoarea 1 milimetru.

**DATE DESPRE IMOBILUL NR. 296**

Oficiul de Cadastru și Publicitate Imobiliară HUNEDOARA
Biroul de Cadastru și Publicitate Imobiliară Hateg

A. Partea I. Descrierea imobilului

TEREN Intravilan

Adresa: Loc. Breazova, Jud. Hunedoara

Nr. Crt	Nr cadastral Nr. topografic	Suprafața* (mp)	Observații / Referințe
A1		Din acte: 193 Masurata: 395	Sector cadastral:13 Teren imprejmuit;

B. Partea II. Proprietari și acte

Inscrieri privitoare la dreptul de proprietate și alte drepturi reale		Referințe
1 / 08/06/2023		
Act Administrativ nr. 5967/51, din 17/03/1994 emis de CJPSDPAT HUNEDOARA;		
B1	Intabulare, drept de PROPRIETATE, dobandit prin Reconstituire, cota actuala 1/1 1) ZEICONI ADAM	A1

C. Partea III. SARCINI .

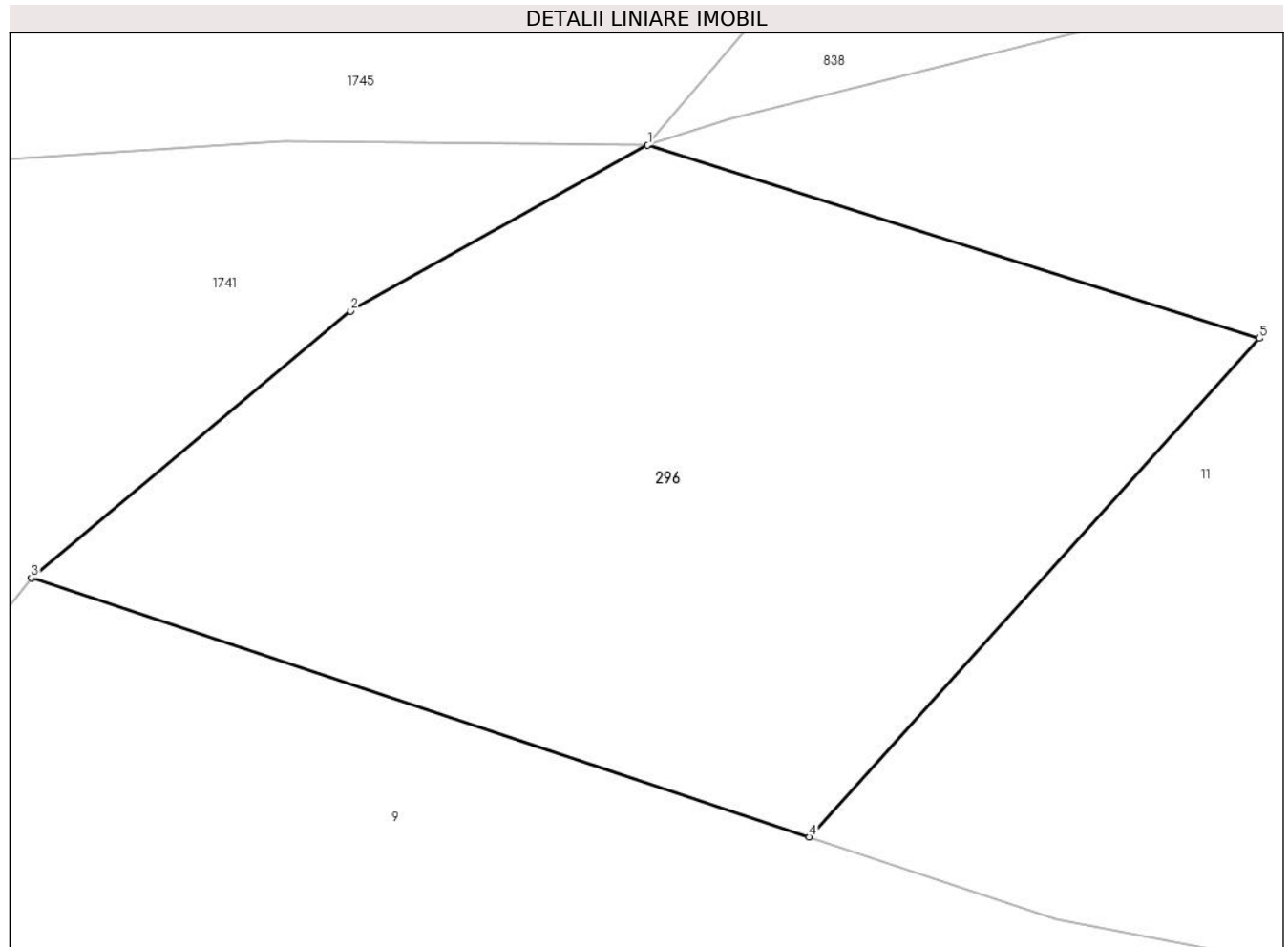
Inscrieri privind dezmembramintele dreptului de proprietate, drepturi reale de garanție și sarcini	Referințe
NU SUNT	

Anexa Nr. 1 La Partea I

Teren

Nr cadastral	Suprafața (mp)*	Observații / Referințe
	Din acte: 193 Masurata: 395	

* Suprafața este determinată în planul de proiecție Stereo 70.



Date referitoare la teren

Crt	Categorie folosință	Intra vilan	Suprafața (mp)	Tarla	Parcelă	Nr. topo	Observații / Referințe
1	faneata	DA	395	2	50/1	-	

Lungime Segmente

1) Valorile lungimilor segmentelor sunt obținute din proiecție în plan.

Punct început	X / Y	Punct sfârșit	X / Y	Lungime segment (** (m)
1	327.649,488 450.055,247	2	327.640,764 450.050,38	9.99
2	327.640,764 450.050,38	3	327.631,379 450.042,528	12.237
3	327.631,379 450.042,528	4	327.654,23 450.034,917	24.085
4	327.654,23 450.034,917	5	327.667,463 450.049,573	19.746
5	327.667,463 450.049,573	1	327.649,488 450.055,247	18.849

**** Lungimile segmentelor sunt determinate în planul de proiecție Stereo 70 și sunt rotunjite la 1 milimetru.**

***** Distanța dintre puncte este formată din segmente cumulate ce sunt mai mici decât valoarea 1 milimetru.**

**DATE DESPRE IMOBILUL NR. 298**

Oficiul de Cadastru și Publicitate Imobiliară HUNEDOARA
Biroul de Cadastru și Publicitate Imobiliară Hateg

A. Partea I. Descrierea imobilului

TEREN Intravilan

Adresa: Loc. Breazova, Jud. Hunedoara

Nr. Crt	Nr cadastral Nr. topografic	Suprafața* (mp)	Observații / Referințe
A1		415	Sector cadastral:13 Teren neimprejmuit;

B. Partea II. Proprietari și acte

Inscrieri privitoare la dreptul de proprietate și alte drepturi reale		Referințe
1 / 20/06/2023		
Act Normativ nr. 7, din 13/03/1996 emis de Parlamentul României;		
B1	Inscrierea provizorie, drept de PROPRIETATE, dobandit prin Lege, cota actuala 1/1	A1
1) COMUNA SARMIZEGETUSA , CIF:4633293, Proprietar neidentificat		

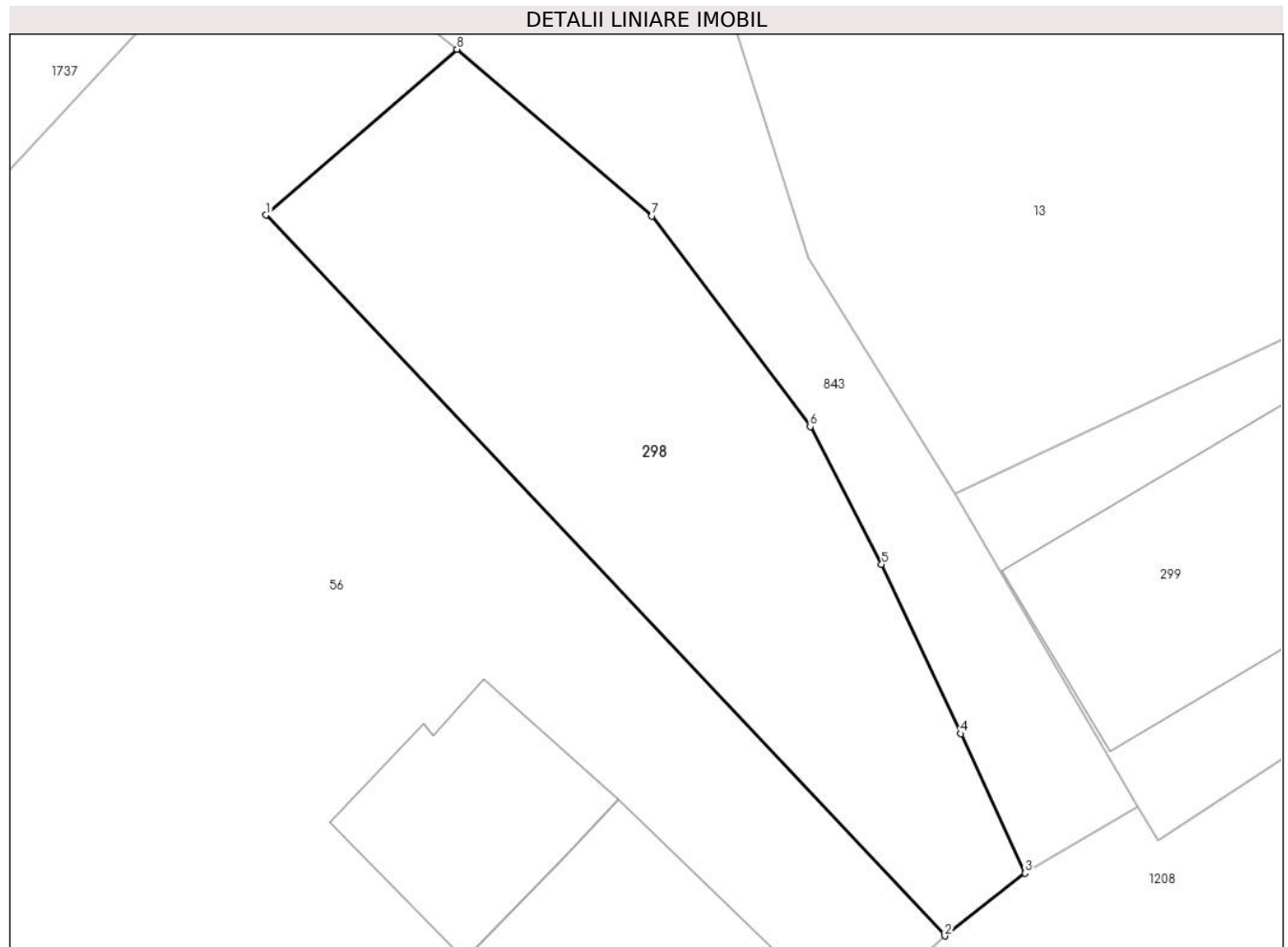
C. Partea III. SARCINI .

Inscrieri privind dezmembramintele dreptului de proprietate, drepturi reale de garanție și sarcini	Referințe
NU SUNT	

Teren

Nr cadastral	Suprafața (mp)*	Observații / Referințe
	415	

* Suprafața este determinată în planul de proiecție Stereo 70.



Date referitoare la teren

Crt	Categorie folosință	Intravilan	Suprafața (mp)	Tarla	Parcelă	Nr. topo	Observații / Referințe
1	faneata	DA	415	-	55	-	

Lungime Segmente

1) Valorile lungimilor segmentelor sunt obținute din proiecție în plan.

Punct început	X / Y	Punct sfârșit	X / Y	Lungime segment (** (m)
1	327.700,452 450.101,705	2	327.729,75 450.070,633	42.706
2	327.729,75 450.070,633	3	327.733,206 450.073,338	4.389
3	327.733,206 450.073,338	4	327.730,429 450.079,351	6.623
4	327.730,429 450.079,351	5	327.727,018 450.086,65	8.057
5	327.727,018 450.086,65	6	327.723,935 450.092,59	6.693

Punct început	X / Y	Punct sfârșit	X / Y	Lungime segment (** (m)
6	327.723,935 450.092,59	7	327.717,11 450.101,666	11.356
7	327.717,11 450.101,666	8	327.708,696 450.108,856	11.068
8	327.708,696 450.108,856	1	327.700,452 450.101,705	10.914

** Lungimile segmentelor sunt determinate în planul de proiecție Stereo 70 și sunt rotunjite la 1 milimetru.

*** Distanța dintre puncte este formată din segmente cumulate ce sunt mai mici decât valoarea 1 milimetru.

**DATE DESPRE IMOBILUL NR. 299**

Oficiul de Cadastru și Publicitate Imobiliară HUNEDOARA
Biroul de Cadastru și Publicitate Imobiliară Hateg

A. Partea I. Descrierea imobilului

TEREN Intravilan

Nr. CF vechi:21
Nr. topografic:149

Adresa: Loc. Breazova, Jud. Hunedoara

Nr. Crt	Nr cadastral Nr. topografic	Suprafața* (mp)	Observații / Referințe
A1		365	Sector cadastral:13 Teren neimprejmuit;

Construcții

Crt	Nr cadastral Nr. topografic	Adresa	Observații / Referințe
A1.1		Loc. Breazova, Jud. Hunedoara	Nr. niveluri:1; S. construita la sol:159 mp; BISERICĂ

B. Partea II. Proprietari și acte

Inscrieri privitoare la dreptul de proprietate și alte drepturi reale		Referințe
1 / 07/06/2023		
Act Administrativ nr. 5, din 01/01/1971 emis de Biserica Ortodoxă Română;		
B1	Intabulare, drept de PROPRIETATE, dobândit prin Lege, cota actuala 1/1	A1, A1.1
1) BISERICA ORTODOXĂ ROMÂNĂ - FILIALA BREAZOVA, CIF:999999999999		

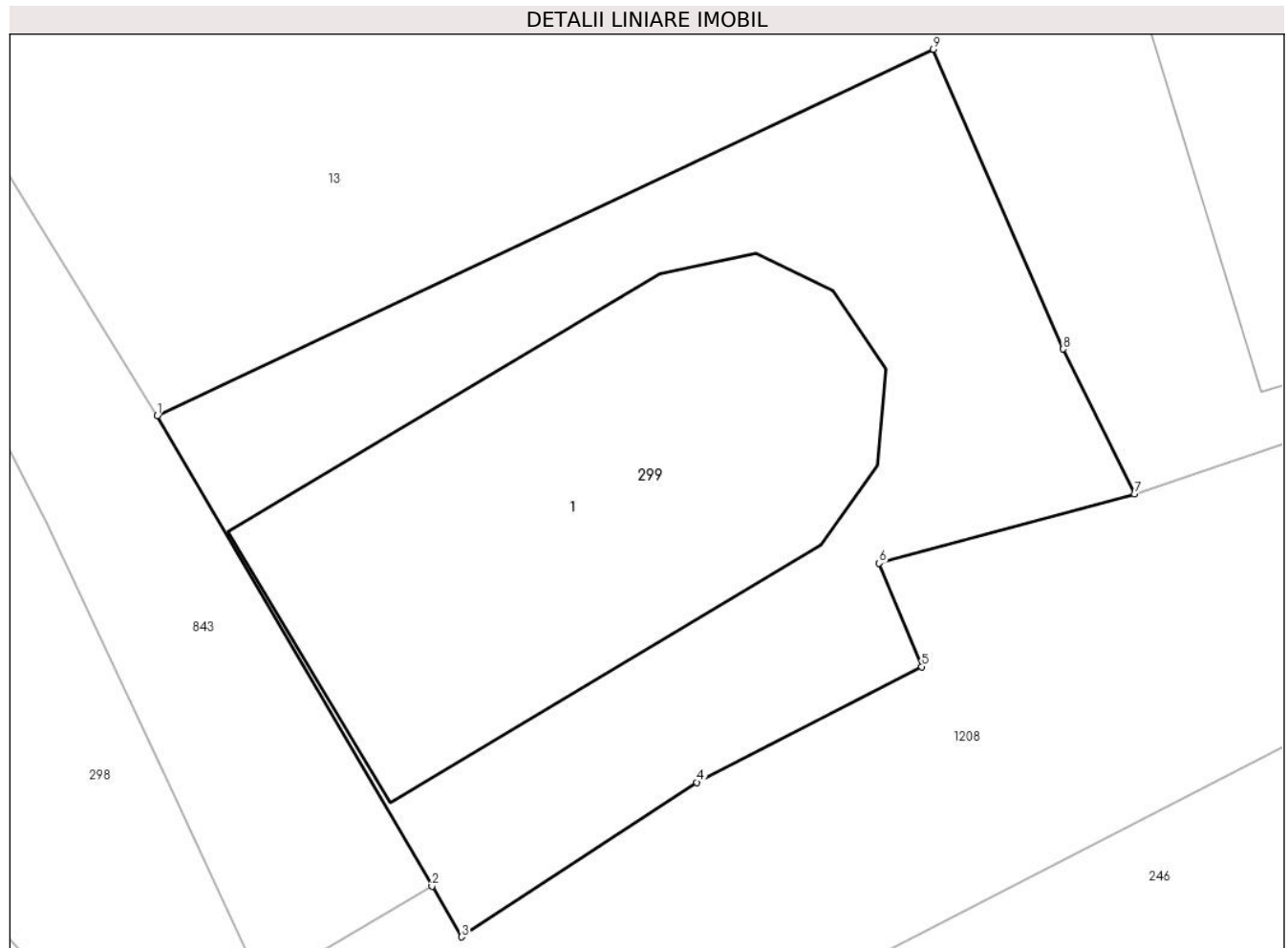
C. Partea III. SARCINI .

Inscrieri privind dezmembramintele dreptului de proprietate, drepturi reale de garanție și sarcini	Referințe
NU SUNT	

Teren

Nr cadastral	Suprafața (mp)*	Observații / Referințe
	365	

* Suprafața este determinată în planul de proiecție Stereo 70.



Date referitoare la teren

Crt	Categorie folosință	Intravilan	Suprafața (mp)	Tarla	Parcelă	Nr. topo	Observații / Referințe
1	curți constructii	DA	365	-	-	-	

Date referitoare la construcții

Crt	Număr	Destinație construcție	Supraf. (mp)	Situație juridică	Observații / Referințe
A1.1		construcții administrative și social culturale	159	Cu acte	Nr. niveluri:1; S. construita la sol:159 mp; BISERICĂ

Lungime Segmente

1) Valorile lungimilor segmentelor sunt obținute din proiecție în plan.

Punct început	X / Y	Punct sfârșit	X / Y	Lungime segment (** (m)
1	327.730,198 450.089,691	2	327.738,085 450.076,188	15.638
2	327.738,085 450.076,188	3	327.738,934 450.074,736	1.682
3	327.738,934 450.074,736	4	327.745,693 450.079,169	8.083

Punct început	X / Y	Punct sfârşit	X / Y	Lungime segment (** (m)
4	327.745,693 450.079,169	5	327.752,145 450.082,488	7.256
5	327.752,145 450.082,488	6	327.750,924 450.085,453	3.207
6	327.750,924 450.085,453	7	327.758,258 450.087,432	7.596
7	327.758,258 450.087,432	8	327.756,206 450.091,598	4.644
8	327.756,206 450.091,598	9	327.752,481 450.100,193	9.367
9	327.752,481 450.100,193	1	327.730,198 450.089,691	24.634

** Lungimile segmentelor sunt determinate în planul de proiecție Stereo 70 și sunt rotunjite la 1 milimetru.

*** Distanța dintre puncte este formată din segmente cumulate ce sunt mai mici decât valoarea 1 milimetru.

**DATE DESPRE IMOBILUL NR. 373**

Oficiul de Cadastru și Publicitate Imobiliară HUNEDOARA
Biroul de Cadastru și Publicitate Imobiliară Hateg

A. Partea I. Descrierea imobilului

TEREN Intravilan

Adresa: Loc. Breazova, Nr. 30, Jud. Hunedoara

Nr. Crt	Nr cadastral Nr. topografic	Suprafața* (mp)	Observații / Referințe
A1	60052	Din acte: 647 Masurata: 662	Sector cadastral:13 Teren imprejmuit;

Construcții

Crt	Nr cadastral Nr. topografic	Adresa	Observații / Referințe
A1.1	60052-C1	Loc. Breazova, Nr. 30, Jud. Hunedoara	Nr. niveluri:1; S. construita la sol:63 mp; CASA DE LOCUIT
A1.2	60052-C2	Loc. Breazova, Nr. 30, Jud. Hunedoara	Nr. niveluri:1; S. construita la sol:14 mp; GARAJ
A1.3	60052-C3	Loc. Breazova, Nr. 30, Jud. Hunedoara	Nr. niveluri:1; S. construita la sol:38 mp; MAGAZIE
A1.4	60052-C4	Loc. Breazova, Nr. 30, Jud. Hunedoara	Nr. niveluri:1; S. construita la sol:14 mp; SOPRON

B. Partea II. Proprietari și acte

Inscrieri privitoare la dreptul de proprietate și alte drepturi reale		Referințe
4357 / 06/08/2009		
Act Administrativ nr. 5967/37, din 13/01/1994 emis de COMISIA JUDETEANA;		
B1	Intabulare, drept de PROPRIETATE, dobandit prin Lege, cota actuala 1/1 1) BIRIS BĂIUȚ	A1
Act Administrativ nr. 724, din 14/04/2009 emis de PRIMARIA SARMIZEGETUSA;		
B2	Intabulare, drept de PROPRIETATE, dobandit prin Construire, cota actuala 1/1 1) BIRIS BĂIUȚ.. 2) BIRIS AURELIA	A1.1, A1.2, A1.3, A1.4

C. Partea III. SARCINI .

Inscrieri privind dezmembramintele dreptului de proprietate, drepturi reale de garanție și sarcini	Referințe
NU SUNT	

Teren

Nr cadastral	Suprafața (mp)*	Observații / Referințe
60052	Din acte: 647 Masurata: 662	

* Suprafața este determinată în planul de proiecție Stereo 70.



Date referitoare la teren

Crt	Categorie folosință	Intravilan	Suprafața (mp)	Tarla	Parcelă	Nr. topo	Observații / Referințe
1	curți constructii	DA	323	1	5	-	
2	faneata	DA	339	1	3	-	TEREN FANAT INTRAVILAN

Date referitoare la construcții

Crt	Număr	Destinație construcție	Supraf. (mp)	Situație juridică	Observații / Referințe
A1.1	60052-C1	construcții de locuințe	63	Cu acte	Nr. niveluri:1; S. construita la sol:63 mp; CASA DE LOCUIT
A1.2	60052-C2	construcții anexa	14	Cu acte	Nr. niveluri:1; S. construita la sol:14 mp; GARAJ
A1.3	60052-C3	construcții anexa	38	Cu acte	Nr. niveluri:1; S. construita la sol:38 mp; MAGAZIE
A1.4	60052-C4	construcții anexa	14	Cu acte	Nr. niveluri:1; S. construita la sol:14 mp; SOPRON

Lungime Segmente

1) Valorile lungimilor segmentelor sunt obținute din proiecție în plan.

Punct început	X / Y	Punct sfârșit	X / Y	Lungime segment (** (m)
---------------	-------	---------------	-------	-------------------------

Punct început	X / Y	Punct sfârşit	X / Y	Lungime segment (** (m)
1	327.522,584 449.897,529	2	327.522,724 449.897,964	0.457
2	327.522,724 449.897,964	3	327.524,151 449.902,426	4.685
3	327.524,151 449.902,426	4	327.524,005 449.902,639	0.258
4	327.524,005 449.902,639	5	327.522,033 449.905,511	3.484
5	327.522,033 449.905,511	6	327.517,419 449.912,231	8.152
6	327.517,419 449.912,231	7	327.511,926 449.920,566	9.982
7	327.511,926 449.920,566	8	327.510,367 449.922,892	2.8
8	327.510,367 449.922,892	9	327.505,733 449.929,373	7.967
9	327.505,733 449.929,373	10	327.501,337 449.935,758	7.752
10	327.501,337 449.935,758	11	327.496,478 449.933,626	5.306
11	327.496,478 449.933,626	12	327.483,869 449.930,601	12.967
12	327.483,869 449.930,601	13	327.485,502 449.928,102	2.985
13	327.485,502 449.928,102	14	327.495,699 449.913,842	17.531
14	327.495,699 449.913,842	15	327.501,966 449.906,206	9.878
15	327.501,966 449.906,206	16	327.504,624 449.908,118	3.274
16	327.504,624 449.908,118	17	327.507,165 449.904,584	4.353
17	327.507,165 449.904,584	18	327.520,701 449.894,914	16.635
18	327.520,701 449.894,914	1	327.522,584 449.897,529	3.222

** Lungimile segmentelor sunt determinate în planul de proiecție Stereo 70 și sunt rotunjite la 1 milimetru.

*** Distanța dintre puncte este formată din segmente cumulate ce sunt mai mici decât valoarea 1 milimetru.

**DATE DESPRE IMOBILUL NR. 386**

Oficiul de Cadastru și Publicitate Imobiliară HUNEDOARA
Biroul de Cadastru și Publicitate Imobiliară Hateg

A. Partea I. Descrierea imobilului

TEREN Intravilan

Adresa: Loc. Breazova, Nr. 29, Jud. Hunedoara

Nr. Crt	Nr cadastral Nr. topografic	Suprafața* (mp)	Observații / Referințe
A1		4.458	Sector cadastral:13 Teren imprejmuit;

Construcții

Crt	Nr cadastral Nr. topografic	Adresa	Observații / Referințe
A1.1		Loc. Breazova, Nr. 29, Jud. Hunedoara	Nr. niveluri:2; S. construita la sol:105 mp; CASĂ LOCUIT
A1.2		Loc. Breazova, Nr. 29, Jud. Hunedoara	Nr. niveluri:1; S. construita la sol:32 mp; ANEXĂ
A1.3		Loc. Breazova, Nr. 29, Jud. Hunedoara	Nr. niveluri:1; S. construita la sol:52 mp; ANEXĂ
A1.4		Loc. Breazova, Nr. 29, Jud. Hunedoara	Nr. niveluri:1; S. construita la sol:25 mp; ANEXĂ

B. Partea II. Proprietari și acte

Inscrieri privitoare la dreptul de proprietate și alte drepturi reale	Referințe
1 / 20/06/2023	
Act Administrativ nr. 21139/50, din 07/12/1995 emis de CJPSDPAT HUNEDOARA;	
B1	A1
Intabulare, drept de PROPRIETATE, dobandit prin Reconstituire, cota actuala 1/1	
1) SAVONI CASIANA DEFUNCT:Da	
2) SAVONI FILIMON	
Act Administrativ nr. 1295, din 15/06/2023 emis de PRIMĂRIA SARMIZEGETUSA;	
B2	A1.1, A1.2, A1.3, A1.4
Intabulare, drept de PROPRIETATE, dobandit prin Lege, cota actuala 1/1	
1) SAVONI CASIANA DEFUNCT:Da	
2) SAVONI FILIMON	

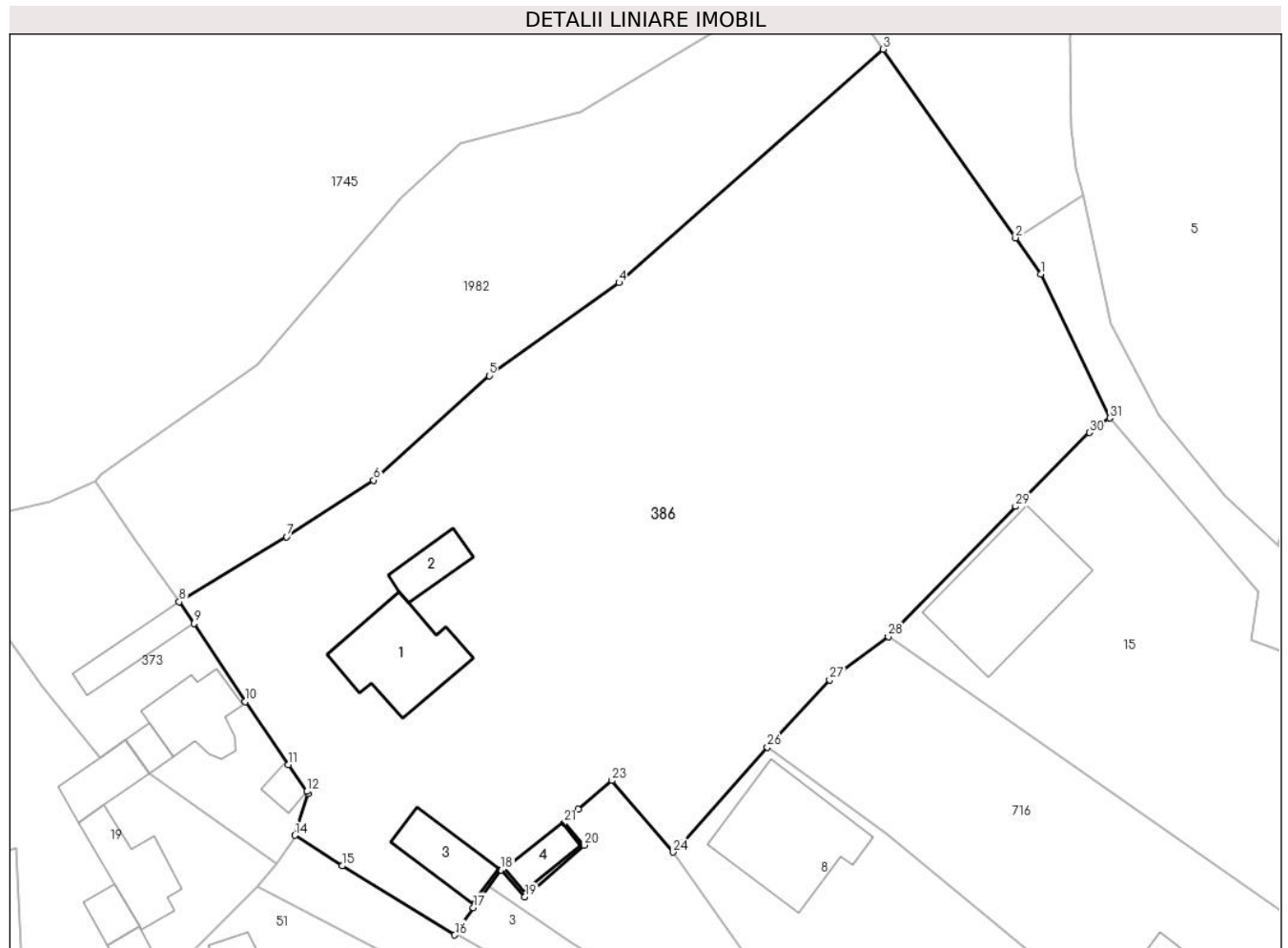
C. Partea III. SARCINI .

Inscrieri privind dezmembramintele dreptului de proprietate, drepturi reale de garanție și sarcini	Referințe
NU SUNT	

Teren

Nr cadastral	Suprafața (mp)*	Observații / Referințe
	4.458	

* Suprafața este determinată în planul de proiecție Stereo 70.



Date referitoare la teren

Crt	Categorie folosință	Intravilan	Suprafața (mp)	Tarla	Parcelă	Nr. topo	Observații / Referințe
1	arabil	DA	599	1	17	-	
2	arabil	DA	2.589	1	32	-	
3	faneata	DA	800	1	33	-	
4	curti constructii	DA	470	1	18	-	

Date referitoare la construcții

Crt	Număr	Destinație construcție	Supraf. (mp)	Situație juridică	Observații / Referințe
A1.1		construcții de locuințe	105	Cu acte	Nr. niveluri:2; S. construita la sol:105 mp; CASĂ LOCUIT
A1.2		construcții anexa	32	Cu acte	Nr. niveluri:1; S. construita la sol:32 mp; ANEXĂ
A1.3		construcții anexa	52	Cu acte	Nr. niveluri:1; S. construita la sol:52 mp; ANEXĂ
A1.4		construcții anexa	25	Cu acte	Nr. niveluri:1; S. construita la sol:25 mp; ANEXĂ

Lungime Segmente

1) Valorile lungimilor segmentelor sunt obținute din proiecție în plan.

Punct început	X / Y	Punct sfârșit	X / Y	Lungime segment (** (m)
1	327.602,466 449.957,888	2	327.599,762 449.961,736	4.703
3	327.585,617 449.981,871	4	327.557,376 449.956,945	37.668
5	327.543,479 449.947,022	6	327.531,154 449.935,86	16.628
7	327.521,821 449.929,837	8	327.510,367 449.922,892	13.395
9	327.511,926 449.920,566	10	327.517,419 449.912,231	9.982
11	327.522,033 449.905,511	12	327.524,005 449.902,639	3.484
13	327.524,151 449.902,426	14	327.522,724 449.897,964	4.685
15	327.527,774 449.894,683	16	327.539,81 449.887,313	14.113
17	327.541,796 449.890,227	18	327.544,758 449.894,254	4.999
19	327.547,303 449.891,396	20	327.553,623 449.896,908	8.386
21	327.551,519 449.899,291	22	327.553,018 449.900,729	2.077
23	327.556,602 449.903,805	24	327.563,124 449.896,153	10.054
25	327.564,317 449.897,198	26	327.573,222 449.907,355	13.508
27	327.579,884 449.914,537	28	327.586,147 449.919,184	7.799
29	327.599,752 449.933,066	30	327.607,647 449.940,948	11.156
31	327.609,816 449.942,505	1	327.602,466 449.957,888	17.049

Punct început	X / Y	Punct sfârșit	X / Y	Lungime segment (** (m)
2	327.599,762 449.961,736	3	327.585,617 449.981,871	24.607
4	327.557,376 449.956,945	5	327.543,479 449.947,022	17.076
6	327.531,154 449.935,86	7	327.521,821 449.929,837	11.108
8	327.510,367 449.922,892	9	327.511,926 449.920,566	2.8
10	327.517,419 449.912,231	11	327.522,033 449.905,511	8.152
12	327.524,005 449.902,639	13	327.524,151 449.902,426	0.258
14	327.522,724 449.897,964	15	327.527,774 449.894,683	6.022
16	327.539,81 449.887,313	17	327.541,796 449.890,227	3.526
18	327.544,758 449.894,254	19	327.547,303 449.891,396	3.827
20	327.553,623 449.896,908	21	327.551,519 449.899,291	3.179
22	327.553,018 449.900,729	23	327.556,602 449.903,805	4.723
24	327.563,124 449.896,153	25	327.564,317 449.897,198	1.586
26	327.573,222 449.907,355	27	327.579,884 449.914,537	9.796
28	327.586,147 449.919,184	29	327.599,752 449.933,066	19.437
30	327.607,647 449.940,948	31	327.609,816 449.942,505	2.67

** Lungimile segmentelor sunt determinate în planul de proiecție Stereo 70 și sunt rotunjite la 1 milimetru.

*** Distanța dintre puncte este formată din segmente cumulate ce sunt mai mici decât valoarea 1 milimetru.

**DATE DESPRE IMOBILUL NR. 399**

Oficiul de Cadastru și Publicitate Imobiliară HUNEDOARA
Biroul de Cadastru și Publicitate Imobiliară Hateg

A. Partea I. Descrierea imobilului

TEREN Intravilan

Adresa: Loc. Breazova, Nr. 54, Jud. Hunedoara

Nr. Crt	Nr cadastral Nr. topografic	Suprafața* (mp)	Observații / Referințe
A1	61233	4.763	Sector cadastral:13 Teren imprejmuit; se identifica partial cu imobilul de sub A+1 din CF V176 Breazova,nr. topo. 145,146,portiunea de proprietate de sub B8,10,16,17,iar diferenta de teren nu se poate identifica.

Construcții

Crt	Nr cadastral Nr. topografic	Adresa	Observații / Referințe
A1.1	61233-C1	Loc. Breazova, Nr. 54, Jud. Hunedoara	Nr. niveluri:1; S. construita la sol:125 mp; casa de locuit, P , Sc=125 mp ,An constr.1973

B. Partea II. Proprietari și acte

Inscrieri privitoare la dreptul de proprietate și alte drepturi reale	Referințe
6662 / 06/03/2019	
Act Notarial nr. 28, din 05/03/2019 emis de Lupulescu Catalin Marius;	
B1	A1, A1.1
Intabulare, drept de PROPRIETATE, dobandit prin Succesiune, cota actuala 1/1 1) DOBRESCU VIRGIL-GEORGE	

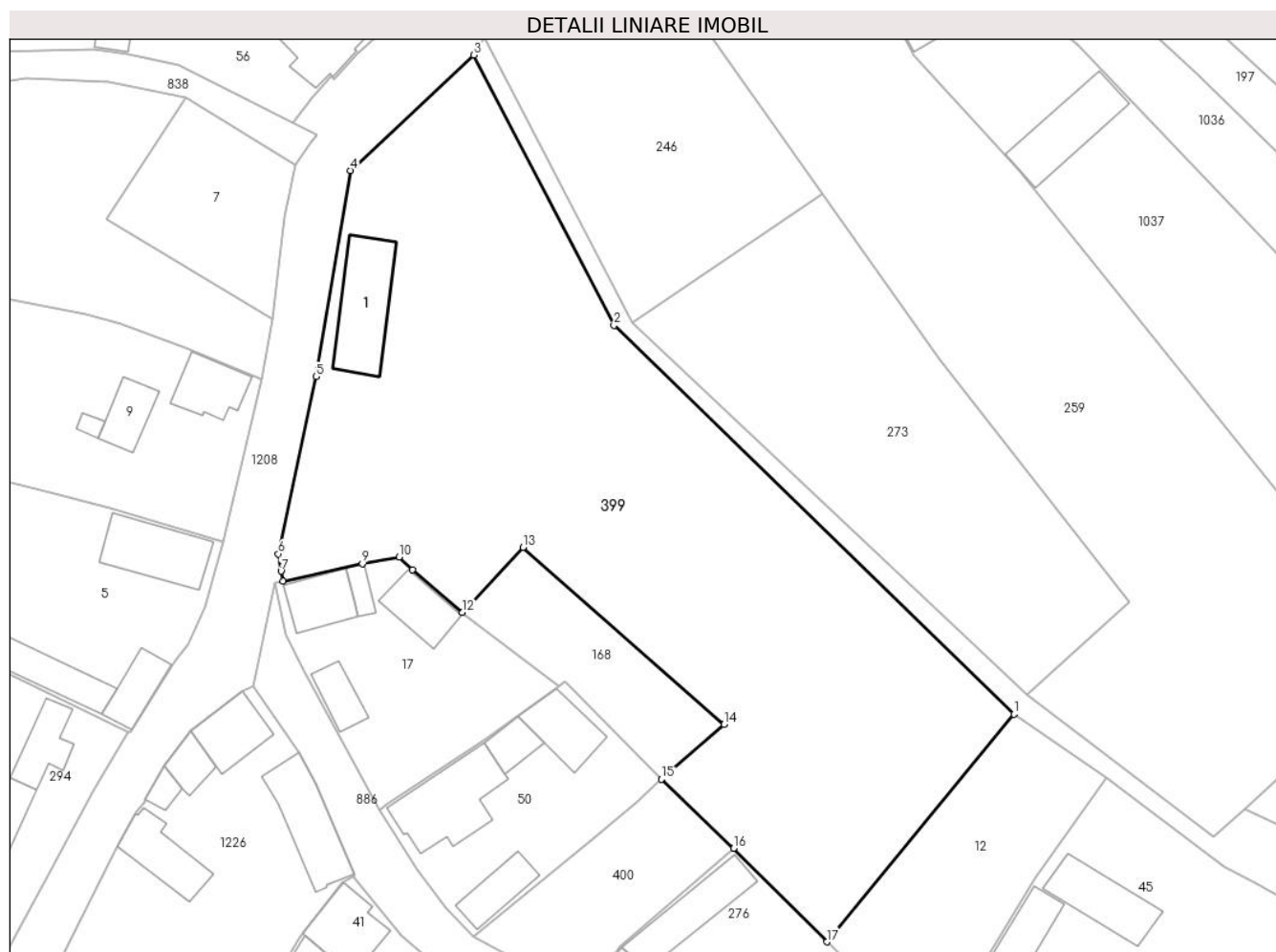
C. Partea III. SARCINI .

Inscrieri privind dezmembramintele dreptului de proprietate, drepturi reale de garanție și sarcini	Referințe
NU SUNT	

Teren

Nr cadastral	Suprafața (mp)*	Observații / Referințe
61233	4.763	se identifica partial cu imobilul de sub A+1 din CF V176 Breazova,nr. topo. 145,146, portiunea de proprietate de sub B8,10,16,17,iar diferenta de teren nu se poate identifica.

* Suprafața este determinată în planul de proiecție Stereo 70.



Date referitoare la teren

Crt	Categorie folosință	Intravilan	Suprafața (mp)	Tarla	Parcelă	Nr. topo	Observații / Referințe
1	curti constructii	DA	701	9	229	-	
2	arabil	DA	1.510	9	230	-	
3	faneata	DA	2.552	9	238	-	

Date referitoare la construcții

Crt	Număr	Destinație construcție	Supraf. (mp)	Situație juridică	Observații / Referințe
A1.1	61233-C1	construcții de locuințe	125	Cu acte	Nr. niveluri:1; S. construita la sol:125 mp; casa de locuit, P , Sc=125 mp ,An constr.1973

Lungime Segmente

1) Valorile lungimilor segmentelor sunt obținute din proiecție în plan.

Punct început	X / Y	Punct sfârșit	X / Y	Lungime segment (** (m)
1	327.814,727 449.972,061	2	327.758,766 450.026,463	78.046

Punct început	X / Y	Punct sfârşit	X / Y	Lungime segment (** (m)
2	327.758,766 450.026,463	3	327.739,175 450.064,291	42.6
3	327.739,175 450.064,291	4	327.721,894 450.048,124	23.664
4	327.721,894 450.048,124	5	327.717,069 450.019,311	29.214
5	327.717,069 450.019,311	6	327.711,81 449.994,504	25.358
6	327.711,81 449.994,504	7	327.712,178 449.992,086	2.446
7	327.712,178 449.992,086	8	327.712,452 449.990,707	1.406
8	327.712,452 449.990,707	9	327.723,554 449.993,12	11.361
9	327.723,554 449.993,12	10	327.728,705 449.994,035	5.232
10	327.728,705 449.994,035	11	327.730,595 449.992,278	2.581
11	327.730,595 449.992,278	12	327.737,539 449.986,294	9.167
12	327.737,539 449.986,294	13	327.746,054 449.995,414	12.477
13	327.746,054 449.995,414	14	327.774,146 449.970,633	37.46
14	327.774,146 449.970,633	15	327.765,424 449.962,973	11.608
15	327.765,424 449.962,973	16	327.775,498 449.953,277	13.982
16	327.775,498 449.953,277	17	327.788,548 449.940,219	18.461
17	327.788,548 449.940,219	1	327.814,727 449.972,061	41.222

** Lungimile segmentelor sunt determinate în planul de proiecție Stereo 70 și sunt rotunjite la 1 milimetru.

*** Distanța dintre puncte este formată din segmente cumulate ce sunt mai mici decât valoarea 1 milimetru.

**DATE DESPRE IMOBILUL NR. 400**

Oficiul de Cadastru și Publicitate Imobiliară HUNEDOARA
Biroul de Cadastru și Publicitate Imobiliară Hateg

A. Partea I. Descrierea imobilului

TEREN Intravilan

Adresa: Loc. Breazova, Jud. Hunedoara

Nr. Crt	Nr cadastral Nr. topografic	Suprafața* (mp)	Observații / Referințe
A1	60323	458	Sector cadastral:13 Teren neimprejmuit; se identifica partial cu imobilul de sub A+1 din CF 60313 Sarmizegetusa,nr. topo. 93

B. Partea II. Proprietari și acte

Inscrieri privitoare la dreptul de proprietate și alte drepturi reale	Referințe
5336 / 02/03/2017	
Act Notarial nr. 299, din 02/03/2017 emis de Vasii MIHAELA-CAMELIA;	
B4	A1
Intabulare, drept de PROPRIETATE, dobandit prin Conventie, cota actuala 1/1 1) DUMBRAVĂ CONSTANTIN-ANDREI, bun propriu	

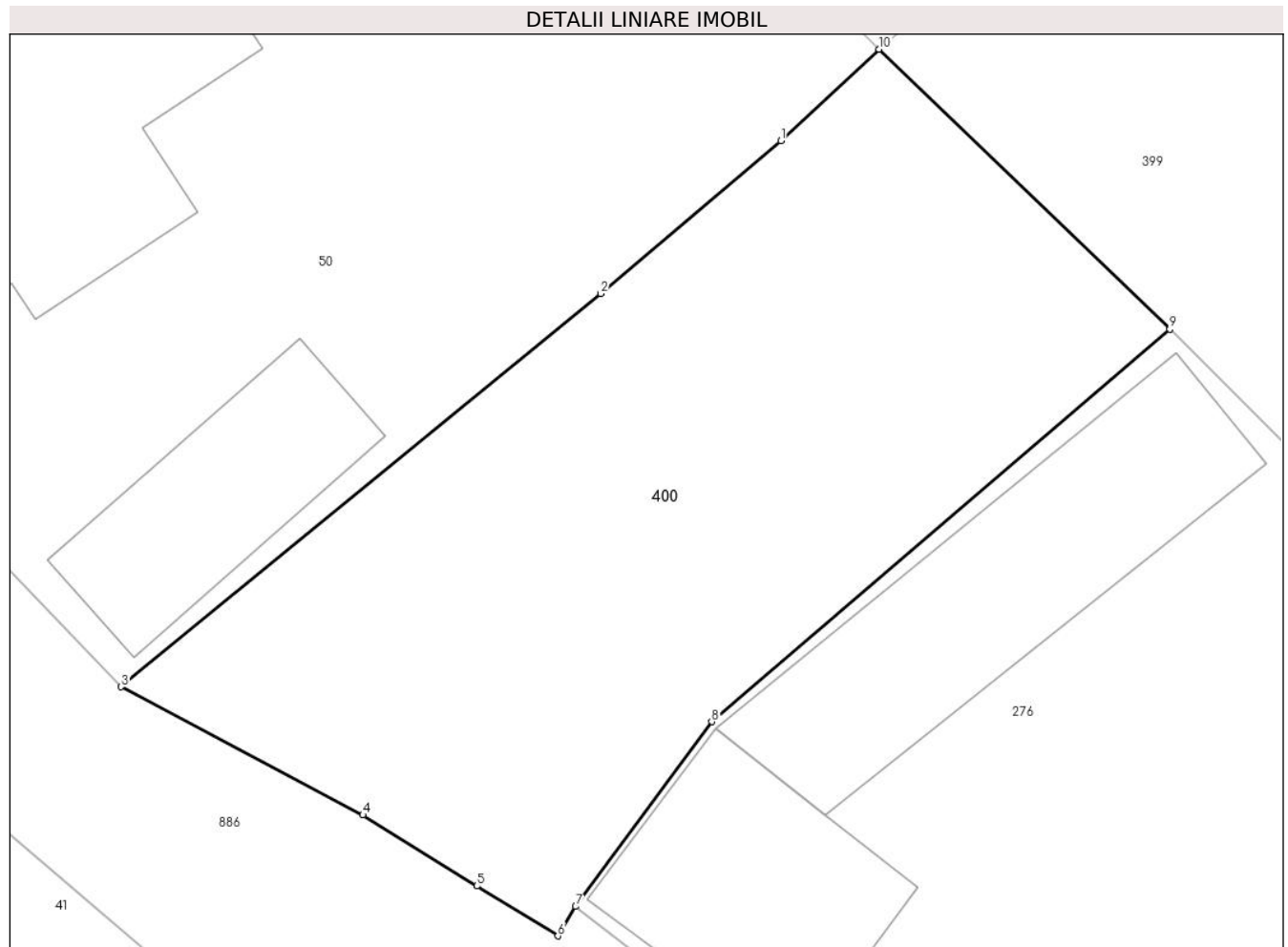
C. Partea III. SARCINI .

Inscrieri privind dezmembramintele dreptului de proprietate, drepturi reale de garanție și sarcini	Referințe
NU SUNT	

Teren

Nr cadastral	Suprafața (mp)*	Observații / Referințe
60323	458	se identifica partial cu imobilul de sub A+1 din CF 60313 Sarmizegetusa,nr. topo. 93

* Suprafața este determinată în planul de proiecție Stereo 70.



Date referitoare la teren

Crt	Categorie folosință	Intravilan	Suprafața (mp)	Tarla	Parcelă	Nr. topo	Observații / Referințe
1	curți constructii	DA	458	9	234	-	NR. TOP. 234 -

Lungime Segmente

1) Valorile lungimilor segmentelor sunt obținute din proiecție în plan.

Punct început	X / Y	Punct sfârșit	X / Y	Lungime segment (** (m)
1	327.762,018 449.959,806	2	327.755,777 449.954,511	8.185
2	327.755,777 449.954,511	3	327.739,158 449.940,889	21.488
3	327.739,158 449.940,889	4	327.747,531 449.936,449	9.477
4	327.747,531 449.936,449	5	327.751,483 449.933,99	4.655
5	327.751,483 449.933,99	6	327.754,294 449.932,263	3.299

Punct început	X / Y	Punct sfârşit	X / Y	Lungime segment (** (m)
6	327.754,294 449.932,263	7	327.754,907 449.933,278	1.186
7	327.754,907 449.933,278	8	327.759,629 449.939,679	7.954
8	327.759,629 449.939,679	9	327.775,498 449.953,277	20.898
9	327.775,498 449.953,277	10	327.765,424 449.962,973	13.982
10	327.765,424 449.962,973	1	327.762,018 449.959,806	4.651

** Lungimile segmentelor sunt determinate în planul de proiecție Stereo 70 și sunt rotunjite la 1 milimetru.

*** Distanța dintre puncte este formată din segmente cumulate ce sunt mai mici decât valoarea 1 milimetru.

**DATE DESPRE IMOBILUL NR. 426**

Oficiul de Cadastru și Publicitate Imobiliară HUNEDOARA
Biroul de Cadastru și Publicitate Imobiliară Hateg

A. Partea I. Descrierea imobilului

TEREN Intravilan

Nr. CF vechi:35N
Nr. cadastral vechi:79

Adresa: Loc. Breazova, Nr. 14, Jud. Hunedoara

Nr. Crt	Nr cadastral Nr. topografic	Suprafața* (mp)	Observații / Referințe
A1	60512	1.011	Sector cadastral:13 Teren imprejmuit;

Construcții

Crt	Nr cadastral Nr. topografic	Adresa	Observații / Referințe
A1.1	60512-C1	Loc. Breazova, Nr. 14, Jud. Hunedoara	Nr. niveluri:1; S. construita la sol:138 mp; CASA DE LOCUIT
A1.2	60512-C2	Loc. Breazova, Nr. 14, Jud. Hunedoara	Nr. niveluri:1; S. construita la sol:50 mp; GRAJD CU SURA
A1.3	60512-C3	Loc. Breazova, Nr. 14, Jud. Hunedoara	Nr. niveluri:1; S. construita la sol:22 mp; ANEXĂ

B. Partea II. Proprietari și acte

Inscrieri privitoare la dreptul de proprietate și alte drepturi reale		Referințe
3086 / 20/12/2006		
Act Notarial nr. 3134, din 19/12/2006 emis de NP LUPULESCU;		
B1	Intabulare, drept de PROPRIETATE, dobandit prin Conventie, cota actuala 1/1 1) HORDILA GHIORGHI, si sotia 2) HORDILA MARIA-FELICIA, bun comun <i>OBSERVATII: (provenita din conversia CF 35N)</i>	A1, A1.1, A1.2
1 / 20/06/2023		
Act Administrativ nr. 1295, din 15/06/2023 emis de PRIMĂRIA SARMIZEGETUSA;		
B2	Intabulare, drept de PROPRIETATE, dobandit prin Lege, cota actuala 1/1 1) HORDILA GHIORGHI, si sotia 2) HORDILA MARIA-FELICIA, bun comun	A1.3

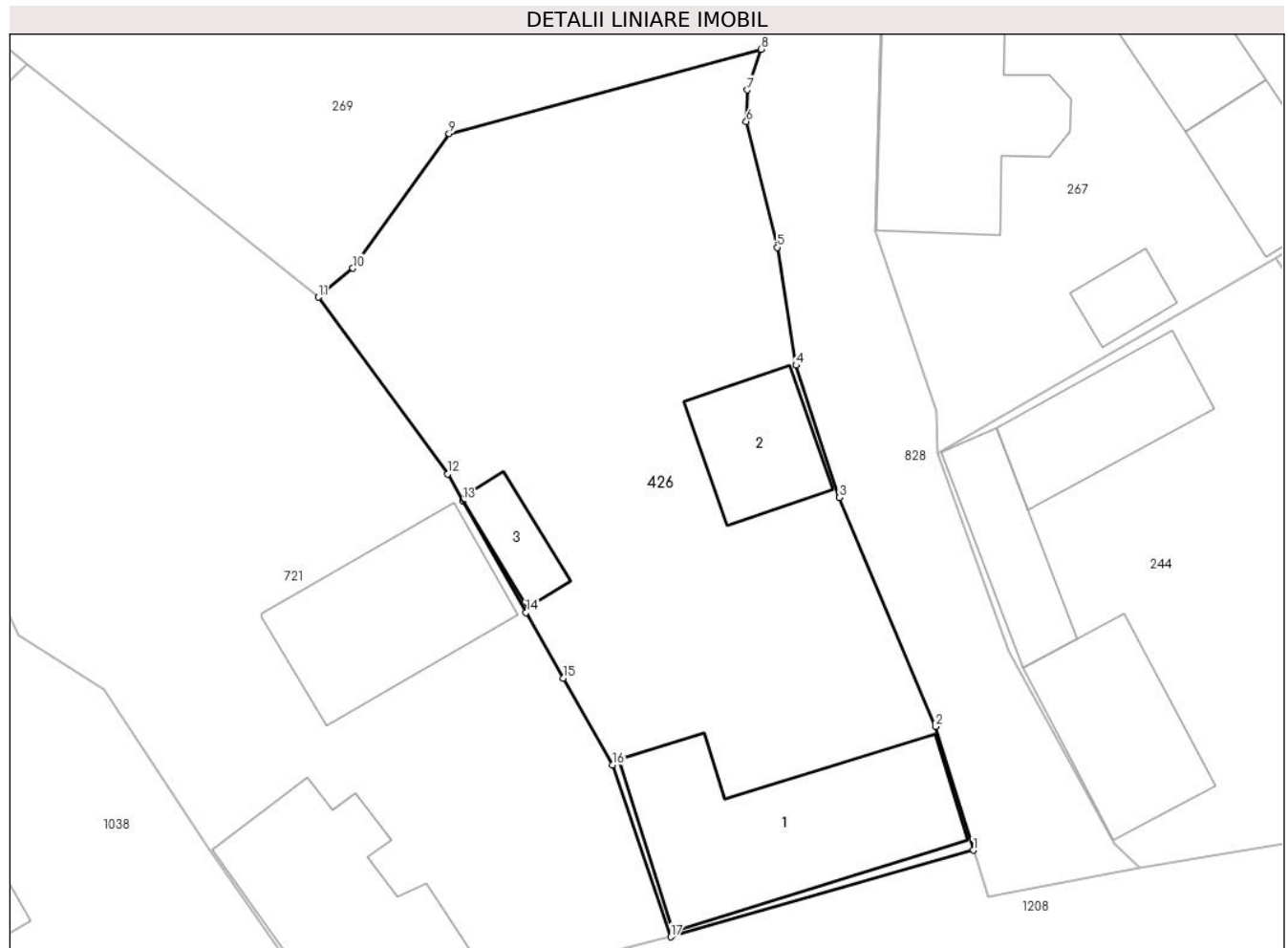
C. Partea III. SARCINI .

Inscrieri privind dezmembramintele dreptului de proprietate, drepturi reale de garanție și sarcini	Referințe
NU SUNT	

Teren

Nr cadastral	Suprafața (mp)*	Observații / Referințe
60512	1.011	

* Suprafața este determinată în planul de proiecție Stereo 70.



Date referitoare la teren

Crt	Categorie folosință	Intra vilan	Suprafața (mp)	Tarla	Parcelă	Nr. topo	Observații / Referințe
1	curți constructii	DA	574	-	70	-	
2	arabil	DA	437	-	71	-	

Date referitoare la construcții

Crt	Număr	Destinație construcție	Supraf. (mp)	Situație juridică	Observații / Referințe
A1.1	60512-C1	construcții de locuințe	138	Cu acte	Nr. niveluri:1; S. construita la sol:138 mp; CASA DE LOCUIT
A1.2	60512-C2	construcții anexa	50	Cu acte	Nr. niveluri:1; S. construita la sol:50 mp; GRAJD CU SURA
A1.3	60512-C3	construcții anexa	22	Cu acte	Nr. niveluri:1; S. construita la sol:22 mp; ANEXĂ

Lungime Segmente

1) Valorile lungimilor segmentelor sunt obținute din proiecție în plan.

Punct început	X / Y	Punct sfârșit	X / Y	Lungime segment (** (m)
1	327.841,942 450.117,758	2	327.839,732 450.124,974	7.546

Punct început	X / Y	Punct sfârşit	X / Y	Lungime segment (** (m)
2	327.839,732 450.124,974	3	327.834,118 450.138,325	14.484
3	327.834,118 450.138,325	4	327.831,588 450.146,043	8.122
4	327.831,588 450.146,043	5	327.830,48 450.152,924	6.969
5	327.830,48 450.152,924	6	327.828,684 450.160,269	7.562
6	327.828,684 450.160,269	7	327.828,749 450.162,102	1.834
7	327.828,749 450.162,102	8	327.829,541 450.164,479	2.505
8	327.829,541 450.164,479	9	327.811,32 450.159,568	18.871
9	327.811,32 450.159,568	10	327.805,709 450.151,702	9.663
10	327.805,709 450.151,702	11	327.803,694 450.150,023	2.622
11	327.803,694 450.150,023	12	327.811,228 450.139,701	12.779
12	327.811,228 450.139,701	13	327.812,109 450.138,151	1.782
13	327.812,109 450.138,151	14	327.815,814 450.131,627	7.503
14	327.815,814 450.131,627	15	327.817,992 450.127,791	4.411
15	327.817,992 450.127,791	16	327.820,86 450.122,728	5.819
16	327.820,86 450.122,728	17	327.824,273 450.112,703	10.589
17	327.824,273 450.112,703	1	327.841,942 450.117,758	18.378

** Lungimile segmentelor sunt determinate în planul de proiecţie Stereo 70 şi sunt rotunjite la 1 milimetru.

*** Distanţa dintre puncte este formată din segmente cumulate ce sunt mai mici decât valoarea 1 milimetru.

**DATE DESPRE IMOBILUL NR. 427**

Oficiul de Cadastru și Publicitate Imobiliară HUNEDOARA
Biroul de Cadastru și Publicitate Imobiliară Hateg

A. Partea I. Descrierea imobilului

TEREN Necunoscut

Adresa: Loc. Breazova, Nr. 1, Jud. Hunedoara

Nr. Crt	Nr cadastral Nr. topografic	Suprafața* (mp)	Observații / Referințe
A1		4.399	Sector cadastral:13 Teren neimprijmit;

Construcții

Crt	Nr cadastral Nr. topografic	Adresa	Observații / Referințe
A1.1		Loc. Breazova, Nr. 1, Jud. Hunedoara	Nr. niveluri:1; S. construita la sol:65 mp; CASĂ LOCUIT
A1.2		Loc. Breazova, Nr. 1, Jud. Hunedoara	Nr. niveluri:1; S. construita la sol:43 mp; CASĂ LOCUIT
A1.3		Loc. Breazova, Nr. 1, Jud. Hunedoara	Nr. niveluri:1; S. construita la sol:66 mp; ANEXĂ
A1.4		Loc. Breazova, Nr. 1, Jud. Hunedoara	Nr. niveluri:1; S. construita la sol:33 mp; ANEXĂ
A1.5		Loc. Breazova, Nr. 1, Jud. Hunedoara	Nr. niveluri:1; S. construita la sol:27 mp; ANEXĂ

B. Partea II. Proprietari și acte

Inscrieri privitoare la dreptul de proprietate și alte drepturi reale		Referințe
1 / 20/06/2023		
Act Administrativ nr. 5967/18, din 13/01/1994 emis de CJPSDPAT HUNEDOARA;		
B1	Intabulare, drept de PROPRIETATE, dobandit prin Reconstituire, cota actuala 1/1 1) ZEICONI VIZANTE, IN TP ZEICONI VIZENTE DEFUNCT:Da	A1
Act Administrativ nr. 1295, din 15/06/2023 emis de PRIMĂRIA SARMIZEGETUSA;		
B2	Intabulare, drept de PROPRIETATE, dobandit prin Lege, cota actuala 1/1 1) ZEICONI VIZANTE, IN TP ZEICONI VIZENTE DEFUNCT:Da	A1.1, A1.2, A1.3, A1.4, A1.5

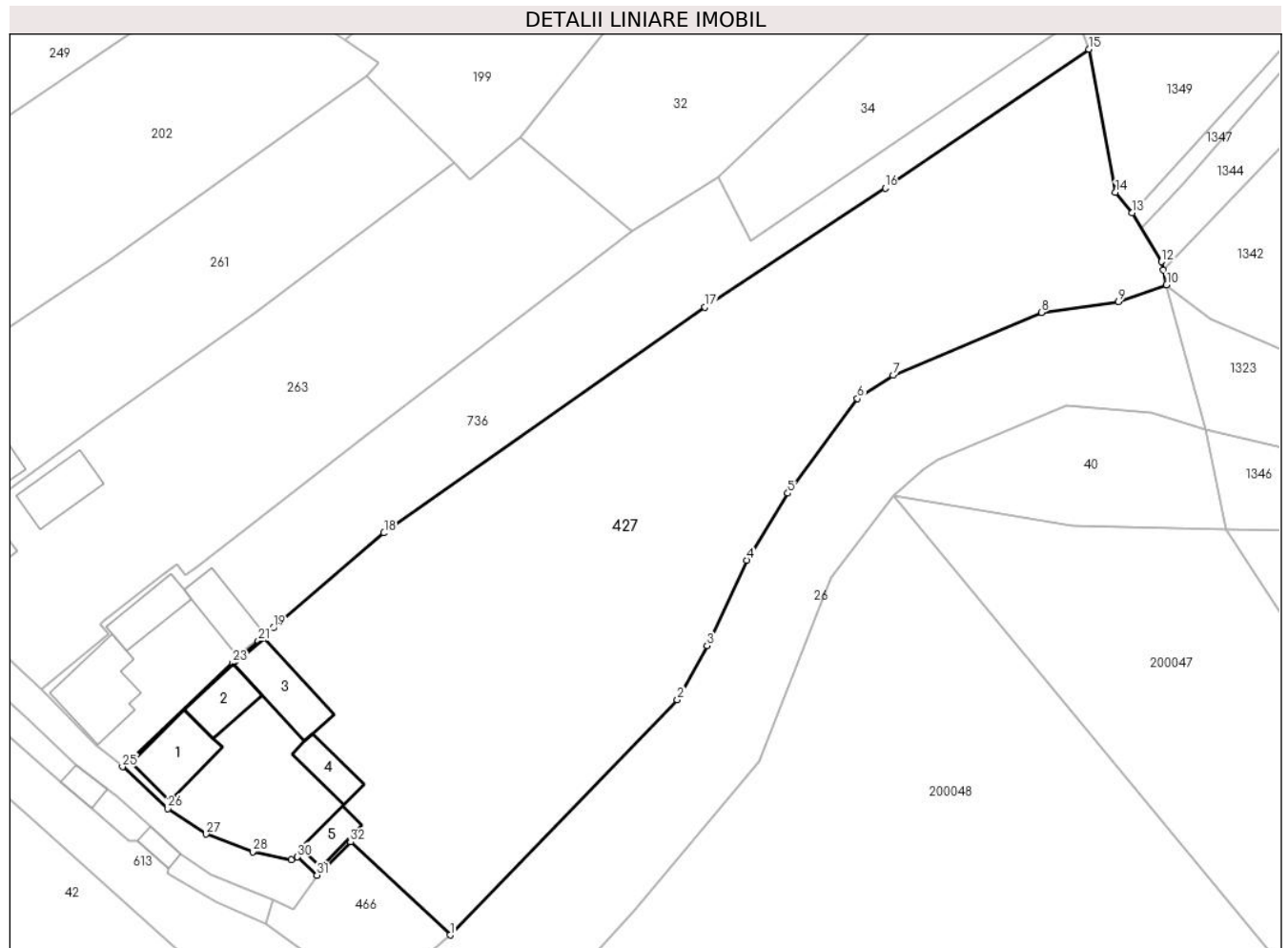
C. Partea III. SARCINI .

Inscrieri privind dezmembramintele dreptului de proprietate, drepturi reale de garanție și sarcini	Referințe
NU SUNT	

Teren

Nr cadastral	Suprafața (mp)*	Observații / Referințe
	4.399	

* Suprafața este determinată în planul de proiecție Stereo 70.



Date referitoare la teren

Crt	Categorie folosință	Intra vilan	Suprafața (mp)	Tarla	Parcelă	Nr. topo	Observații / Referințe
1	arabil	DA	2.306	6	121	-	
2	faneata	DA	1.489	6	120	-	
3	curți construcții	NU	604	6	119	-	

Date referitoare la construcții

Crt	Număr	Destinație construcție	Supraf. (mp)	Situație juridică	Observații / Referințe
A1.1		construcții de locuințe	65	Cu acte	Nr. niveluri:1; S. construita la sol:65 mp; CASA LOCUIT
A1.2		construcții de locuințe	43	Cu acte	Nr. niveluri:1; S. construita la sol:43 mp; CASA LOCUIT
A1.3		construcții anexa	66	Cu acte	Nr. niveluri:1; S. construita la sol:66 mp; ANEXĂ
A1.4		construcții anexa	33	Cu acte	Nr. niveluri:1; S. construita la sol:33 mp; ANEXĂ
A1.5		construcții anexa	27	Cu acte	Nr. niveluri:1; S. construita la sol:27 mp; ANEXĂ

Lungime Segmente

1) Valorile lungimilor segmentelor sunt obținute din proiecție în plan.

Punct început	X / Y	Punct sfârșit	X / Y	Lungime segment (** (m)
1	328.238,73 450.089,016	2	328.267,415 450.118,7	41.279
3	328.271,184 450.125,508	4	328.276,216 450.136,29	11.898
5	328.281,376 450.144,756	6	328.290,184 450.156,702	14.843
7	328.294,672 450.159,63	8	328.313,419 450.167,542	20.348
9	328.323,17 450.168,924	10	328.329,23 450.171,045	6.421
11	328.328,81 450.172,933	12	328.328,584 450.173,95	1.042
13	328.324,884 450.180,115	14	328.322,782 450.182,707	3.337
15	328.319,408 450.200,77	16	328.293,687 450.183,253	31.12
17	328.270,926 450.168,213	18	328.230,36 450.139,736	49.564
19	328.216,381 450.127,755	20	328.215,049 450.126,614	1.754
21	328.214,488 450.126,133	22	328.211,58 450.123,641	3.829
23	328.211,215 450.123,328	24	328.198,167 450.110,985	17.962
25	328.197,32 450.110,234	26	328.203,049 450.104,964	7.784
27	328.207,911 450.101,755	28	328.213,772 450.099,533	6.268
29	328.218,642 450.098,516	30	328.219,441 450.098,86	0.87
31	328.221,896 450.096,552	32	328.226,137 450.100,753	5.969

Punct început	X / Y	Punct sfârșit	X / Y	Lungime segment (** (m)
2	328.267,415 450.118,7	3	328.271,184 450.125,508	7.782
4	328.276,216 450.136,29	5	328.281,376 450.144,756	9.914
6	328.290,184 450.156,702	7	328.294,672 450.159,63	5.359
8	328.313,419 450.167,542	9	328.323,17 450.168,924	9.848
10	328.329,23 450.171,045	11	328.328,81 450.172,933	1.934
12	328.328,584 450.173,95	13	328.324,884 450.180,115	7.19
14	328.322,782 450.182,707	15	328.319,408 450.200,77	18.376
16	328.293,687 450.183,253	17	328.270,926 450.168,213	27.281
18	328.230,36 450.139,736	19	328.216,381 450.127,755	18.411
20	328.215,049 450.126,614	21	328.214,488 450.126,133	0.739
22	328.211,58 450.123,641	23	328.211,215 450.123,328	0.481
24	328.198,167 450.110,985	25	328.197,32 450.110,234	1.131
26	328.203,049 450.104,964	27	328.207,911 450.101,755	5.826
28	328.213,772 450.099,533	29	328.218,642 450.098,516	4.975
30	328.219,441 450.098,86	31	328.221,896 450.096,552	3.369
32	328.226,137 450.100,753	1	328.238,73 450.089,016	17.214

** Lungimile segmentelor sunt determinate în planul de proiecție Stereo 70 și sunt rotunjite la 1 milimetru.

*** Distanța dintre puncte este formată din segmente cumulate ce sunt mai mici decât valoarea 1 milimetru.

**DATE DESPRE IMOBILUL NR. 466**

Oficiul de Cadastru și Publicitate Imobiliară HUNEDOARA
Biroul de Cadastru și Publicitate Imobiliară Hateg

A. Partea I. Descrierea imobilului

TEREN Intravilan

Adresa: Loc. Breazova, Jud. Hunedoara

Nr. Crt	Nr cadastral Nr. topografic	Suprafața* (mp)	Observații / Referințe
A1		230	Sector cadastral:13 Teren neimprejmuit;

B. Partea II. Proprietari și acte

Inscrieri privitoare la dreptul de proprietate și alte drepturi reale		Referințe
1 / 07/06/2023		
Act Normativ nr. 7, din 13/03/1996 emis de Parlamentul României;		
B1	Inscrierea provizorie, drept de PROPRIETATE, dobandit prin Lege, cota actuala 1/1	A1
1) COMUNA SARMIZEGETUSA , CIF:4633293, Proprietar neidentificat		

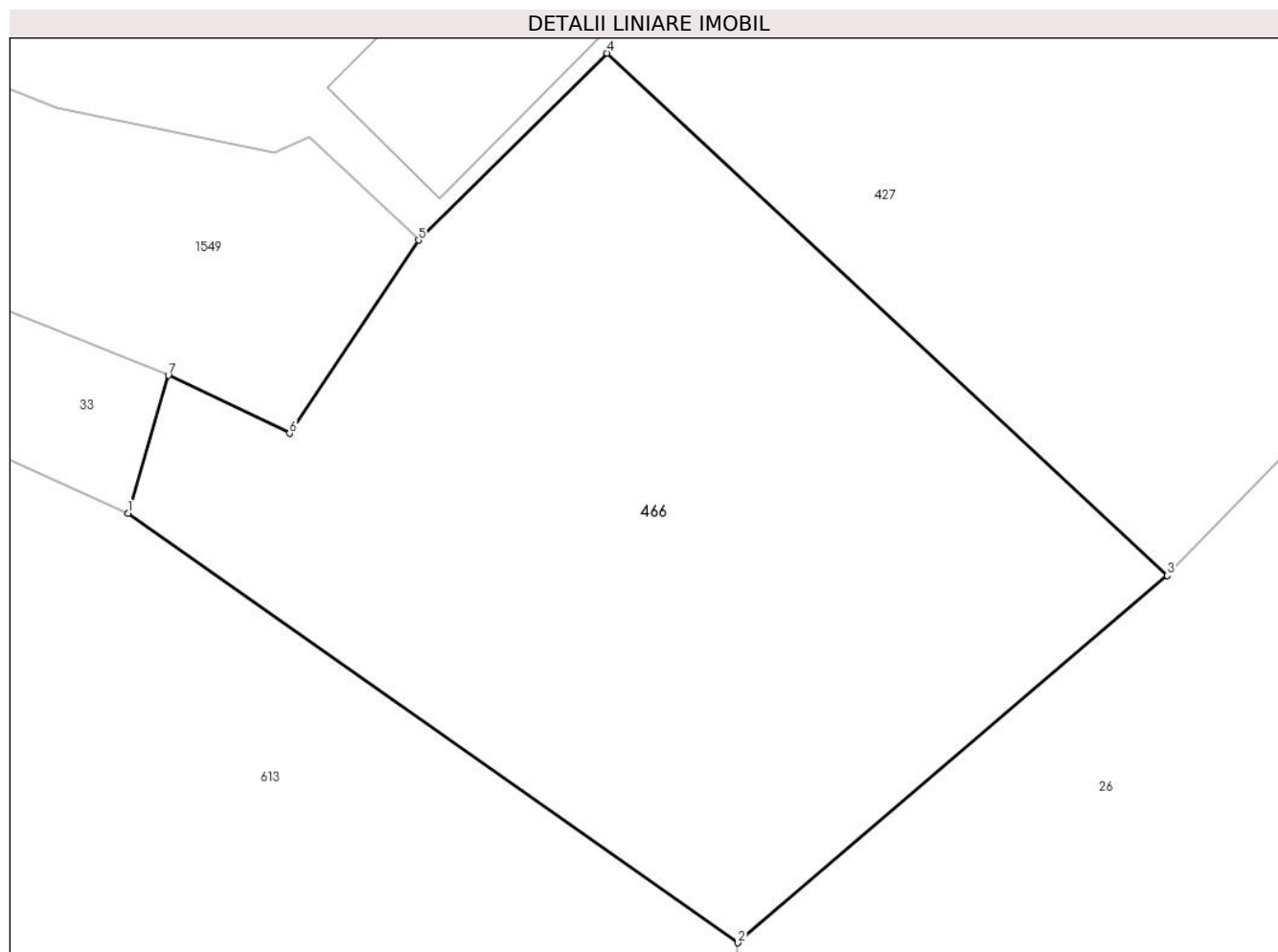
C. Partea III. SARCINI .

Inscrieri privind dezmembramintele dreptului de proprietate, drepturi reale de garanție și sarcini	Referințe
NU SUNT	

Teren

Nr cadastral	Suprafața (mp)*	Observații / Referințe
	230	

* Suprafața este determinată în planul de proiecție Stereo 70.



Date referitoare la teren

Crt	Categorie folosință	Intra vilan	Suprafața (mp)	Tarla	Parcelă	Nr. topo	Observații / Referințe
1	neproductiv	DA	230	-	124	-	

Lungime Segmente

1) Valorile lungimilor segmentelor sunt obținute din proiecție în plan.

Punct început	X / Y	Punct sfârșit	X / Y	Lungime segment (** (m)
1	328.215,362 450.090,418	2	328.229,08 450.080,765	16.774
2	328.229,08 450.080,765	3	328.238,73 450.089,016	12.697
3	328.238,73 450.089,016	4	328.226,137 450.100,753	17.215
4	328.226,137 450.100,753	5	328.221,896 450.096,552	5.969
5	328.221,896 450.096,552	6	328.218,993 450.092,214	5.22

Punct început	X / Y	Punct sfârșit	X / Y	Lungime segment (** (m)
6	328.218,993 450.092,214	7	328.216,268 450.093,516	3.02
7	328.216,268 450.093,516	1	328.215,362 450.090,418	3.228

** Lungimile segmentelor sunt determinate în planul de proiecție Stereo 70 și sunt rotunjite la 1 milimetru.

*** Distanța dintre puncte este formată din segmente cumulate ce sunt mai mici decât valoarea 1 milimetru.

**DATE DESPRE IMOBILUL NR. 495**

Oficiul de Cadastru și Publicitate Imobiliară HUNEDOARA
Biroul de Cadastru și Publicitate Imobiliară Hateg

A. Partea I. Descrierea imobilului

TEREN Intravilan

Adresa: Loc. Breazova, Nr. 47, Jud. Hunedoara

Nr. Crt	Nr cadastral Nr. topografic	Suprafața* (mp)	Observații / Referințe
A1		1.581	Sector cadastral:13 Teren imprejmuit;

Construcții

Crt	Nr cadastral Nr. topografic	Adresa	Observații / Referințe
A1.1		Loc. Breazova, Nr. 47, Jud. Hunedoara	Nr. niveluri:2; S. construita la sol:66 mp; CASĂ LOCUIT

B. Partea II. Proprietari și acte

Inscrieri privitoare la dreptul de proprietate și alte drepturi reale		Referințe
1 / 20/06/2023		
Act Administrativ nr. 5967/43, din 17/03/1994 emis de CJPSDPAT HUNEDOARA;		
B1	Intabulare, drept de PROPRIETATE, dobandit prin Reconstituire, cota actuala 1/1 1) FLORESCU EUGENIA DEFUNCT:Da 2) FLORESCU ION DEFUNCT:Da	A1
Act Administrativ nr. 1295, din 15/06/2023 emis de PRIMĂRIA SARMIZEGETUSA;		
B2	Intabulare, drept de PROPRIETATE, dobandit prin Lege, cota actuala 1/1 1) FLORESCU EUGENIA DEFUNCT:Da 2) FLORESCU ION DEFUNCT:Da	A1.1

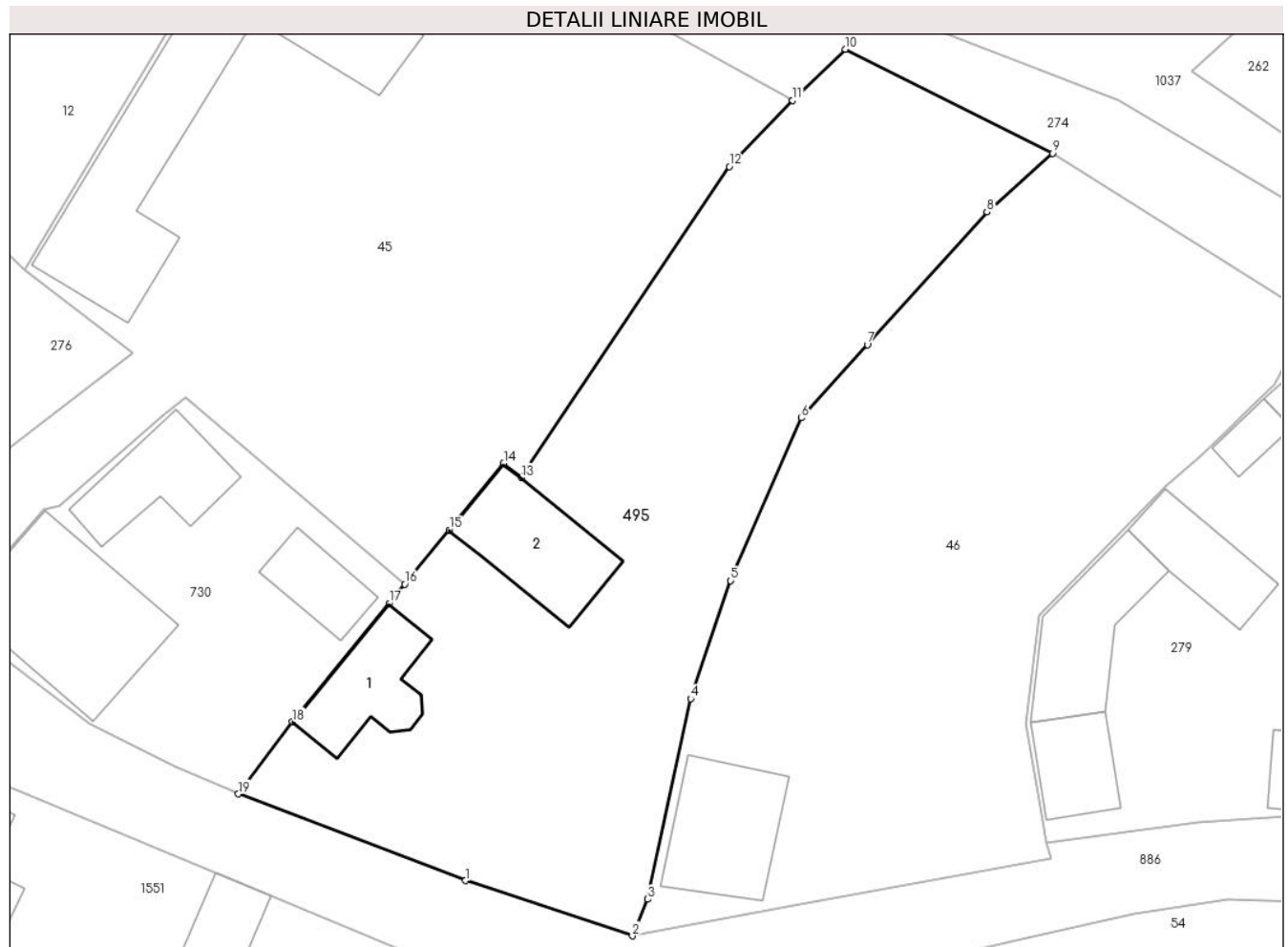
C. Partea III. SARCINI .

Inscrieri privind dezmembramintele dreptului de proprietate, drepturi reale de garanție și sarcini	Referințe
NU SUNT	

Teren

Nr cadastral	Suprafața (mp)*	Observații / Referințe
	1.581	

* Suprafața este determinată în planul de proiecție Stereo 70.



Date referitoare la teren

Crt	Categorie folosință	Intra vilan	Suprafața (mp)	Tarla	Parcelă	Nr. topo	Observații / Referințe
1	curți constructii	DA	457	9	243	-	
2	arabil	DA	1.124	9	244	-	

Date referitoare la construcții

Crt	Număr	Destinație construcție	Supraf. (mp)	Situație juridică	Observații / Referințe
A1.1		construcții de locuințe	66	Cu acte	Nr. niveluri:2; S. construita la sol:66 mp; CASA LOCUIT
A1.2		construcții anexa	85	Fara acte	Nr. niveluri:1; S. construita la sol:85 mp; ANEXĂ

Lungime Segmente

1) Valorile lungimilor segmentelor sunt obținute din proiecție în plan.

Punct început	X / Y	Punct sfârșit	X / Y	Lungime segment (** (m)
1	327.838,869 449.876,777	2	327.852,22 449.872,356	14.064
2	327.852,22 449.872,356	3	327.853,447 449.875,288	3.178

Punct început	X / Y	Punct sfârşit	X / Y	Lungime segment (** (m)
3	327.853,447 449.875,288	4	327.856,896 449.891,34	16.419
4	327.856,896 449.891,34	5	327.860,097 449.900,776	9.964
5	327.860,097 449.900,776	6	327.865,761 449.913,805	14.207
6	327.865,761 449.913,805	7	327.871,047 449.919,679	7.902
7	327.871,047 449.919,679	8	327.880,622 449.930,288	14.291
8	327.880,622 449.930,288	9	327.885,871 449.934,979	7.04
9	327.885,871 449.934,979	10	327.869,276 449.943,31	18.568
10	327.869,276 449.943,31	11	327.865,054 449.939,228	5.872
11	327.865,054 449.939,228	12	327.859,987 449.933,928	7.332
12	327.859,987 449.933,928	13	327.843,309 449.909,041	29.959
13	327.843,309 449.909,041	14	327.841,908 449.910,172	1.8
14	327.841,908 449.910,172	15	327.837,553 449.904,845	6.88
15	327.837,553 449.904,845	16	327.833,997 449.900,495	5.618
16	327.833,997 449.900,495	17	327.832,743 449.898,962	1.981
17	327.832,743 449.898,962	18	327.825,002 449.889,494	12.229
18	327.825,002 449.889,494	19	327.820,677 449.883,715	7.219
19	327.820,677 449.883,715	1	327.838,869 449.876,777	19.47

** Lungimile segmentelor sunt determinate în planul de proiecţie Stereo 70 şi sunt rotunjite la 1 milimetru.

*** Distanţa dintre puncte este formată din segmente cumulate ce sunt mai mici decât valoarea 1 milimetru.

**DATE DESPRE IMOBILUL NR. 512**

Oficiul de Cadastru și Publicitate Imobiliară HUNEDOARA
Biroul de Cadastru și Publicitate Imobiliară Hateg

A. Partea I. Descrierea imobilului

TEREN Intravilan

Adresa: Loc. Breazova, Jud. Hunedoara

Nr. Crt	Nr cadastral Nr. topografic	Suprafața* (mp)	Observații / Referințe
A1		450	Sector cadastral:13 Teren neimprejmuit;

B. Partea II. Proprietari și acte

Inscrieri privitoare la dreptul de proprietate și alte drepturi reale		Referințe
1 / 08/06/2023		
Act Normativ nr. 7, din 13/03/1996 emis de Parlamentul României;		
B1	Inscrierea provizorie, drept de PROPRIETATE, dobandit prin Lege, cota actuala 1/1 1) COMUNA SARMIZEGETUSA, CIF:4633293	A1

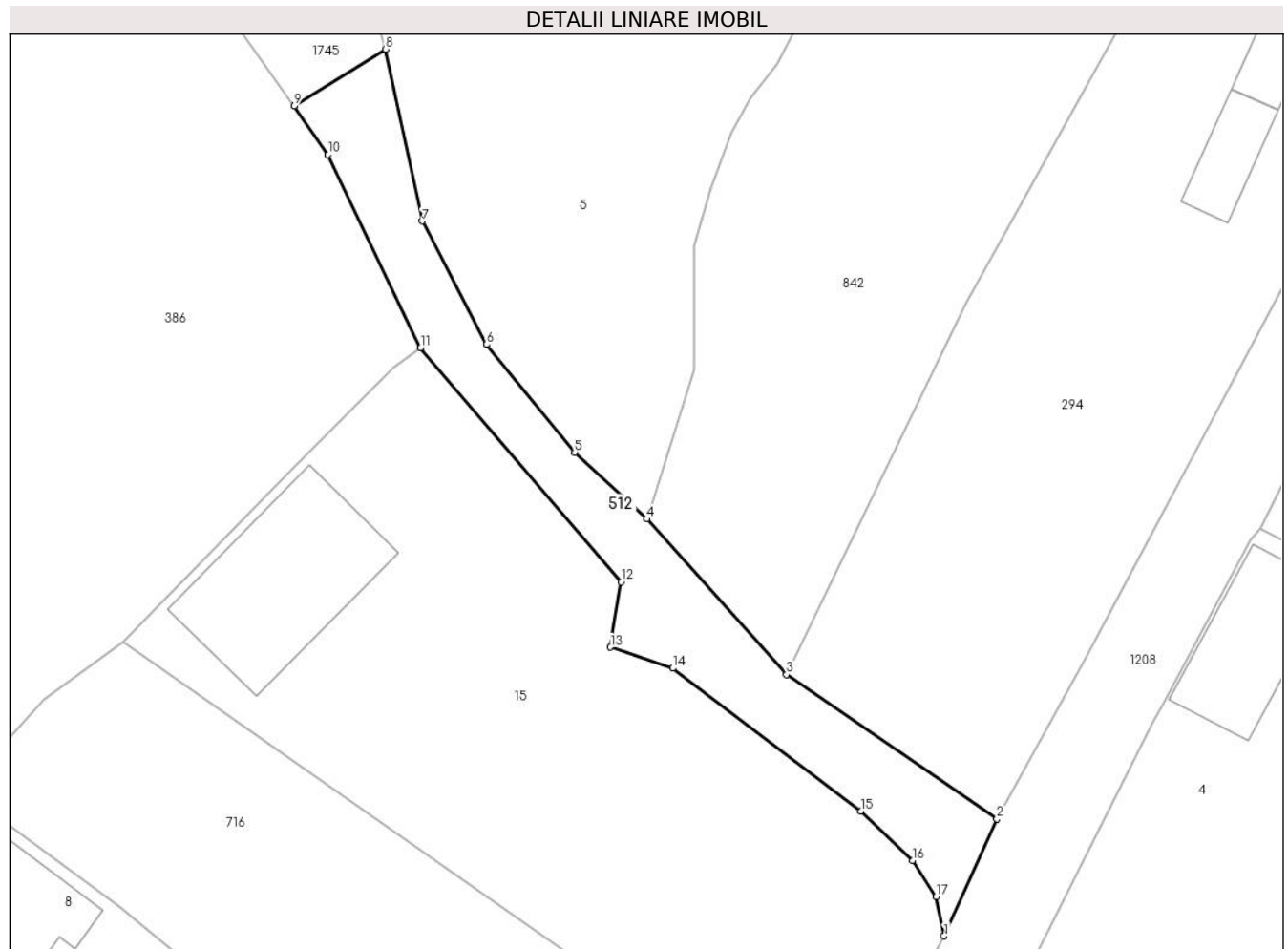
C. Partea III. SARCINI .

Inscrieri privind dezmembramintele dreptului de proprietate, drepturi reale de garanție și sarcini	Referințe
NU SUNT	

Teren

Nr cadastral	Suprafața (mp)*	Observații / Referințe
	450	

* Suprafața este determinată în planul de proiecție Stereo 70.



Date referitoare la teren

Crt	Categorie folosință	Intravilan	Suprafața (mp)	Tarla	Parcelă	Nr. topo	Observații / Referințe
1	drum	DA	450	-	-	-	

Lungime Segmente

1) Valorile lungimilor segmentelor sunt obținute din proiecție în plan.

Punct început	X / Y	Punct sfârșit	X / Y	Lungime segment (** (m)
1	327.651,459 449.895,799	2	327.655,659 449.905,103	10.208
2	327.655,659 449.905,103	3	327.638,921 449.916,564	20.286
3	327.638,921 449.916,564	4	327.627,815 449.928,926	16.618
4	327.627,815 449.928,926	5	327.622,071 449.934,227	7.816
5	327.622,071 449.934,227	6	327.615,09 449.942,799	11.055

Punct început	X / Y	Punct sfârşit	X / Y	Lungime segment (** (m)
6	327.615,09 449.942,799	7	327.609,964 449.952,606	11.066
7	327.609,964 449.952,606	8	327.607,017 449.966,253	13.962
8	327.607,017 449.966,253	9	327.599,762 449.961,736	8.546
9	327.599,762 449.961,736	10	327.602,466 449.957,888	4.703
10	327.602,466 449.957,888	11	327.609,816 449.942,505	17.049
11	327.609,816 449.942,505	12	327.625,775 449.923,938	24.483
12	327.625,775 449.923,938	13	327.624,93 449.918,75	5.256
13	327.624,93 449.918,75	14	327.629,877 449.917,069	5.225
14	327.629,877 449.917,069	15	327.644,836 449.905,714	18.781
15	327.644,836 449.905,714	16	327.648,971 449.901,804	5.691
16	327.648,971 449.901,804	17	327.650,827 449.898,928	3.423
17	327.650,827 449.898,928	1	327.651,459 449.895,799	3.192

** Lungimile segmentelor sunt determinate în planul de proiecție Stereo 70 și sunt rotunjite la 1 milimetru.

*** Distanța dintre puncte este formată din segmente cumulate ce sunt mai mici decât valoarea 1 milimetru.

**DATE DESPRE IMOBILUL NR. 613**

Oficiul de Cadastru și Publicitate Imobiliară HUNEDOARA
Biroul de Cadastru și Publicitate Imobiliară Hateg

A. Partea I. Descrierea imobilului

TEREN Intravilan

Adresa: Loc. Breazova, Jud. Hunedoara

Nr. Crt	Nr cadastral Nr. topografic	Suprafața* (mp)	Observații / Referințe
A1	61396	1.460	Sector cadastral:13 Teren neimprejmuit;

B. Partea II. Proprietari și acte

Inscrieri privitoare la dreptul de proprietate și alte drepturi reale	Referințe
16141 / 29/06/2020	
Act Administrativ nr. HCL NR.8, din 31/01/2020 emis de CONSILIUL LOCAL AL COMUNEI SARMIZEGETUSA;	
B1	Intabulare, drept de PROPRIETATE, dobandit prin Conventie, cota actuala 1/1
	1) COMUNA SARMIZEGETUSA-DOMENIUL PUBLIC, CIF:4633293

C. Partea III. SARCINI .

Inscrieri privind dezmembramintele dreptului de proprietate, drepturi reale de garanție și sarcini	Referințe
NU SUNT	

Teren

Nr cadastral	Suprafaţa (mp)*	Observații / Referințe
61396	1.460	

* Suprafața este determinată în planul de proiecție Stereo 70.



Date referitoare la teren

Crt	Categorie folosință	Intra vilan	Suprafața (mp)	Tarla	Parcelă	Nr. topo	Observații / Referințe
1	drum	DA	1.460	-	1DR	-	Drum asfalt, lungime 200 ml, latime 4m

Lungime Segmente

1) Valorile lungimilor segmentelor sunt obținute din proiecție în plan.

Punct început	X / Y	Punct sfârșit	X / Y	Lungime segment
1	328.229,08 450.080,765	2	328.215,362 450.090,418	16.774
4	328.202,942 450.096,876	5	328.203,112 450.097,465	0.613
7	328.198,163 450.100,957	8	328.193,368 450.104,987	6.264
10	328.183,091 450.113,88	11	328.176,372 450.119,921	9.035
13	328.173,179 450.123,513	14	328.172,526 450.123,548	0.654
2	328.215,362 450.090,418	3	328.209,247 450.093,176	6.708
5	328.203,112 450.097,465	6	328.199,182 450.100,841	5.181
8	328.193,368 450.104,987	9	328.189,556 450.108,277	5.035
11	328.176,372 450.119,921	12	328.176,314 450.120,574	0.656
14	328.172,526 450.123,548	15	328.163,128 450.132,096	12.704
3	328.209,247 450.093,176	4	328.202,942 450.096,876	7.31
6	328.199,182 450.100,841	7	328.198,163 450.100,957	1.026
9	328.189,556 450.108,277	10	328.183,091 450.113,88	8.555
12	328.176,314 450.120,574	13	328.173,179 450.123,513	4.297
15	328.163,128 450.132,096	16	328.159,555 450.135,435	4.89

Punct început	X / Y	Punct sfârșit	X / Y	Lungime segment	Punct început	X / Y	Punct sfârșit	X / Y	Lungime segment	Punct început	X / Y	Punct sfârșit	X / Y	Lungime segment
16	328.159,555 450.135,435	17	328.152,183 450.142,322	10.088	17	328.152,183 450.142,322	18	328.152,032 450.143,214	0.905	18	328.152,032 450.143,214	19	328.147,13 450.147,618	6.59
19	328.147,13 450.147,618	20	328.146,224 450.147,673	0.908	20	328.146,224 450.147,673	21	328.138,468 450.154,565	10.376	21	328.138,468 450.154,565	22	328.132,497 450.160,013	8.083
22	328.132,497 450.160,013	23	328.129,992 450.162,299	3.391	23	328.129,992 450.162,299	24	328.123,532 450.168,193	8.745	24	328.123,532 450.168,193	25	328.120,907 450.170,774	3.681
25	328.120,907 450.170,774	26	328.117,375 450.174,242	4.95	26	328.117,375 450.174,242	27	328.106,896 450.183,637	14.074	27	328.106,896 450.183,637	28	328.106,975 450.184,722	1.088
28	328.106,975 450.184,722	29	328.103,358 450.188,338	5.115	29	328.103,358 450.188,338	30	328.102,217 450.188,331	1.141	30	328.102,217 450.188,331	31	328.101,77 450.188,616	0.53
31	328.101,77 450.188,616	32	328.098,096 450.193,014	5.731	32	328.098,096 450.193,014	33	328.089,145 450.205,315	15.213	33	328.089,145 450.205,315	34	328.086,09 450.210,404	5.936
34	328.086,09 450.210,404	35	328.084,12 450.215,291	5.269	35	328.084,12 450.215,291	36	328.083,467 450.217,306	2.118	36	328.083,467 450.217,306	37	328.082,137 450.222,444	5.307
37	328.082,137 450.222,444	38	328.079,231 450.216,112	6.967	38	328.079,231 450.216,112	39	328.079,231 450.210,554	5.558	39	328.079,231 450.210,554	40	328.074,488 450.205,03	7.281
40	328.074,488 450.205,03	41	328.079,509 450.200,571	6.715	41	328.079,509 450.200,571	42	328.083,326 450.197,073	5.177	42	328.083,326 450.197,073	43	328.090,617 450.190,628	9.731
43	328.090,617 450.190,628	44	328.106,242 450.176,321	21.186	44	328.106,242 450.176,321	45	328.116,382 450.166,718	13.966	45	328.116,382 450.166,718	46	328.134,086 450.150,664	23.899
46	328.134,086 450.150,664	47	328.144,655 450.141,254	14.151	47	328.144,655 450.141,254	48	328.172,655 450.115,296	38.181	48	328.172,655 450.115,296	49	328.185,223 450.104,223	16.75
49	328.185,223 450.104,223	50	328.204,63 450.086,787	26.089	50	328.204,63 450.086,787	51	328.207,574 450.084,071	4.005	51	328.207,574 450.084,071	52	328.221,309 450.070,275	19.467
52	328.221,309 450.070,275	53	328.226,547 450.075,49	7.391	53	328.226,547 450.075,49	54	328.228,954 450.078,473	3.833	54	328.228,954 450.078,473	1	328.229,08 450.080,765	2.295

** Lungimile segmentelor sunt determinate în planul de proiecție Stereo 70 și sunt rotunjite la 1 milimetru.

*** Distanța dintre puncte este formată din segmente cumulate ce sunt mai mici decât valoarea 1 milimetru.

**DATE DESPRE IMOBILUL NR. 625**

Oficiul de Cadastru și Publicitate Imobiliară HUNEDOARA
Biroul de Cadastru și Publicitate Imobiliară Hateg

A. Partea I. Descrierea imobilului

TEREN Intravilan

Adresa: Loc. Breazova, Jud. Hunedoara

Nr. Crt	Nr cadastral Nr. topografic	Suprafața* (mp)	Observații / Referințe
A1		877	Sector cadastral:13 Teren neimprejmuit;

B. Partea II. Proprietari și acte

Inscrieri privitoare la dreptul de proprietate și alte drepturi reale		Referințe
1 / 07/06/2023		
Act Normativ nr. 7, din 13/03/1996 emis de Parlamentul României;		
B1	Inscrierea provizorie, drept de PROPRIETATE, dobandit prin Lege, cota actuala 1/1 1) COMUNA SARMIZEGETUSA, CIF:4633293	A1

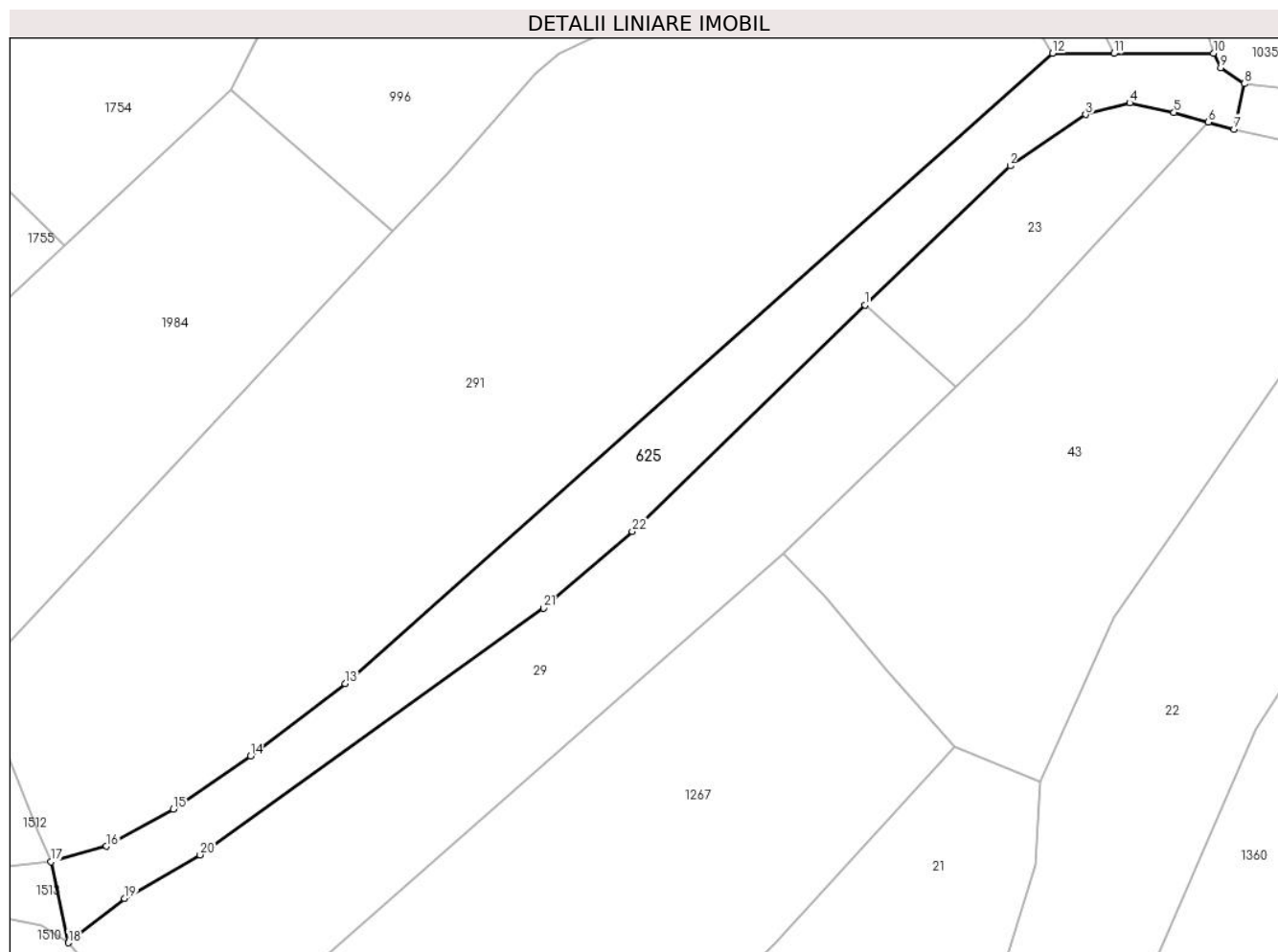
C. Partea III. SARCINI .

Inscrieri privind dezmembramintele dreptului de proprietate, drepturi reale de garanție și sarcini	Referințe
NU SUNT	

Teren

Nr cadastral	Suprafața (mp)*	Observații / Referințe
	877	

* Suprafața este determinată în planul de proiecție Stereo 70.



Date referitoare la teren

Crt	Categorie folosință	Intra vilan	Suprafața (mp)	Tarla	Parcelă	Nr. topo	Observații / Referințe
1	drum	DA	877	-	-	-	

Lungime Segmente

1) Valorile lungimilor segmentelor sunt obținute din proiecție în plan.

Punct început	X / Y	Punct sfârșit	X / Y	Lungime segment (** (m)
1	327.491,353 449.821,814	2	327.505,486 449.835,367	19.581
3	327.512,813 449.840,337	4	327.517,114 449.841,479	4.45
5	327.521,416 449.840,539	6	327.524,769 449.839,613	3.479
7	327.527,273 449.838,921	8	327.528,275 449.843,349	4.54
9	327.525,956 449.844,897	10	327.525,26 449.846,304	1.57

Punct început	X / Y	Punct sfârșit	X / Y	Lungime segment (** (m)
2	327.505,486 449.835,367	3	327.512,813 449.840,337	8.854
4	327.517,114 449.841,479	5	327.521,416 449.840,539	4.403
6	327.524,769 449.839,613	7	327.527,273 449.838,921	2.598
8	327.528,275 449.843,349	9	327.525,956 449.844,897	2.788
10	327.525,26 449.846,304	11	327.515,576 449.846,28	9.684

Punct început	X / Y	Punct sfârșit	X / Y	Lungime segment (** (m)
11	327.515,576 449.846,28	12	327.509,614 449.846,292	5.962
13	327.440,776 449.785,038	14	327.431,579 449.777,981	11.593
15	327.424,072 449.772,832	16	327.417,554 449.769,227	7.449
17	327.412,17 449.767,708	18	327.413,888 449.759,841	8.052
19	327.419,342 449.764,139	20	327.426,685 449.768,388	8.484
21	327.460,091 449.792,358	22	327.468,727 449.799,829	11.419

Punct început	X / Y	Punct sfârșit	X / Y	Lungime segment (** (m)
12	327.509,614 449.846,292	13	327.440,776 449.785,038	92.145
14	327.431,579 449.777,981	15	327.424,072 449.772,832	9.103
16	327.417,554 449.769,227	17	327.412,17 449.767,708	5.594
18	327.413,888 449.759,841	19	327.419,342 449.764,139	6.944
20	327.426,685 449.768,388	21	327.460,091 449.792,358	41.116
22	327.468,727 449.799,829	1	327.491,353 449.821,814	31.548

** Lungimile segmentelor sunt determinate în planul de proiecție Stereo 70 și sunt rotunjite la 1 milimetru.

*** Distanța dintre puncte este formată din segmente cumulate ce sunt mai mici decât valoarea 1 milimetru.

**DATE DESPRE IMOBILUL NR. 659**

Oficiul de Cadastru și Publicitate Imobiliară HUNEDOARA
Biroul de Cadastru și Publicitate Imobiliară Hateg

A. Partea I. Descrierea imobilului

TEREN Intravilan

Adresa: Loc. Breazova, Jud. Hunedoara

Nr. Crt	Nr cadastral Nr. topografic	Suprafața* (mp)	Observații / Referințe
A1		800	Sector cadastral:13 Teren neimprejmuit;

B. Partea II. Proprietari și acte

Inscrieri privitoare la dreptul de proprietate și alte drepturi reale		Referințe
1 / 23/06/2023		
Act Notarial nr. Contract de vanzare-cumparare 2889, din 27/11/2000 emis de NP LUPULESCU FLAVIA LAURA;		
B1	Intabulare, drept de PROPRIETATE, dobandit prin Conventie, cota actuala 1/1 1) OBREJAN EMIL-EUGEN	A1

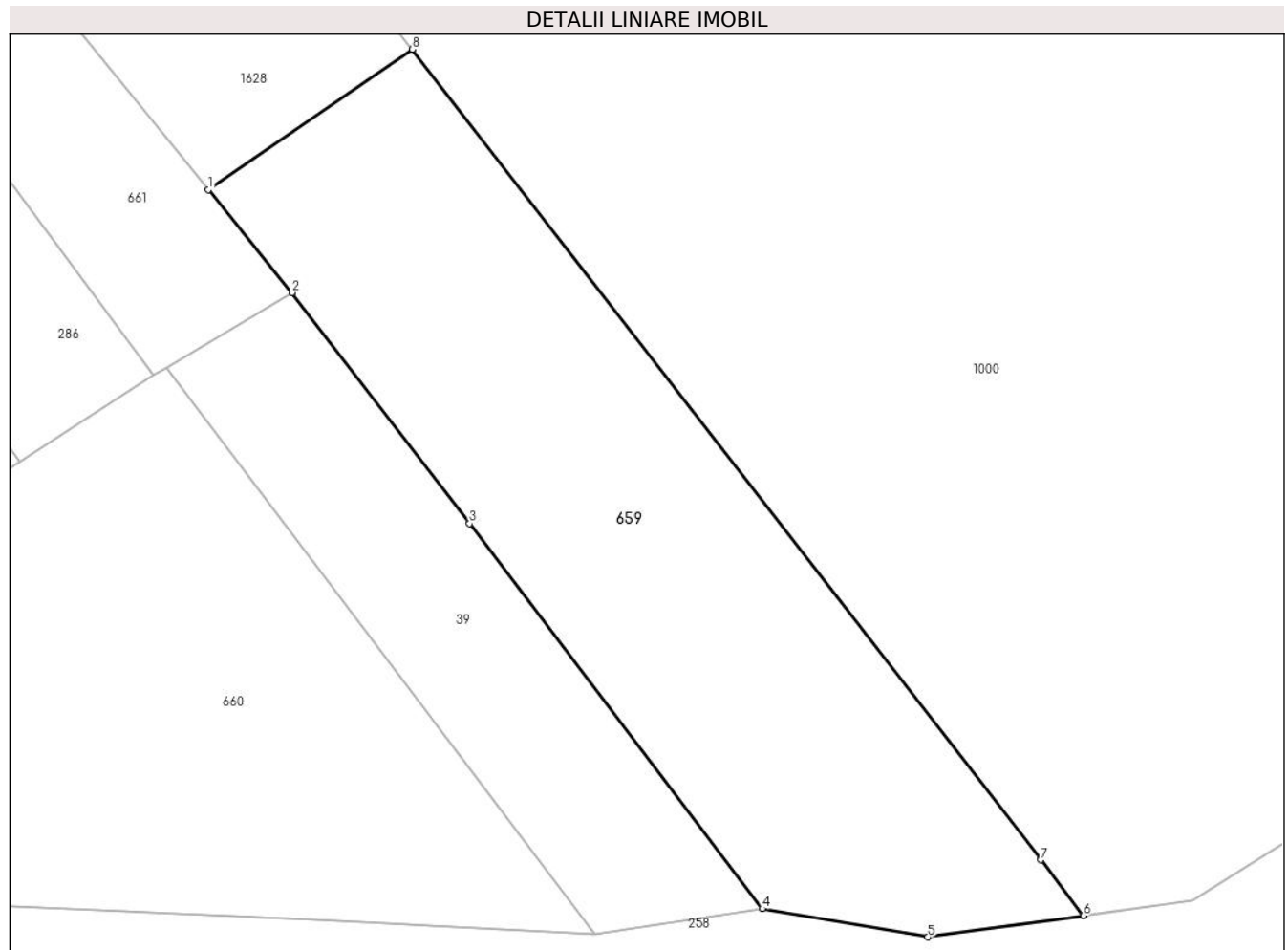
C. Partea III. SARCINI .

Inscrieri privind dezmembramintele dreptului de proprietate, drepturi reale de garanție și sarcini	Referințe
NU SUNT	

Teren

Nr cadastral	Suprafața (mp)*	Observații / Referințe
	800	

* Suprafața este determinată în planul de proiecție Stereo 70.



Date referitoare la teren

Crt	Categorie folosință	Intravilan	Suprafața (mp)	Tarla	Parcelă	Nr. topo	Observații / Referințe
1	arabil	DA	400	10	291	-	
2	arabil	DA	400	10	289	-	

Lungime Segmente

1) Valorile lungimilor segmentelor sunt obținute din proiecție în plan.

Punct început	X / Y	Punct sfârșit	X / Y	Lungime segment (** (m)
1	327.795,785 449.762,586	2	327.800,513 449.756,777	7.49
2	327.800,513 449.756,777	3	327.810,526 449.743,753	16.428
3	327.810,526 449.743,753	4	327.827,067 449.722,035	27.3
4	327.827,067 449.722,035	5	327.836,412 449.720,439	9.48

Punct început	X / Y	Punct sfârşit	X / Y	Lungime segment (** (m)
5	327.836,412 449.720,439	6	327.845,201 449.721,645	8.871
6	327.845,201 449.721,645	7	327.842,773 449.724,788	3.972
7	327.842,773 449.724,788	8	327.807,306 449.770,496	57.854
8	327.807,306 449.770,496	1	327.795,785 449.762,586	13.975

** Lungimile segmentelor sunt determinate în planul de proiecție Stereo 70 și sunt rotunjite la 1 milimetru.

*** Distanța dintre puncte este formată din segmente cumulate ce sunt mai mici decât valoarea 1 milimetru.

**DATE DESPRE IMOBILUL NR. 660**

Oficiul de Cadastru și Publicitate Imobiliară HUNEDOARA
Biroul de Cadastru și Publicitate Imobiliară Hateg

A. Partea I. Descrierea imobilului

TEREN Intravilan

Adresa: Loc. Breazova, Jud. Hunedoara

Nr. Crt	Nr cadastral Nr. topografic	Suprafața* (mp)	Observații / Referințe
A1		1.056	Sector cadastral:13 Teren imprejmuit;

B. Partea II. Proprietari și acte

Inscrieri privitoare la dreptul de proprietate și alte drepturi reale		Referințe
1 / 08/06/2023		
Act Administrativ nr. 5967/50, din 17/03/1994 emis de CJPSDPAT HUNEDOARA;		
B1	Intabulare, drept de PROPRIETATE, dobandit prin Reconstituire, cota actuala 1/1 1) OBREJAN ROMULUS DEFUNCT:Da 2) OBREJAN ROZALIA DEFUNCT:Da	A1

C. Partea III. SARCINI .

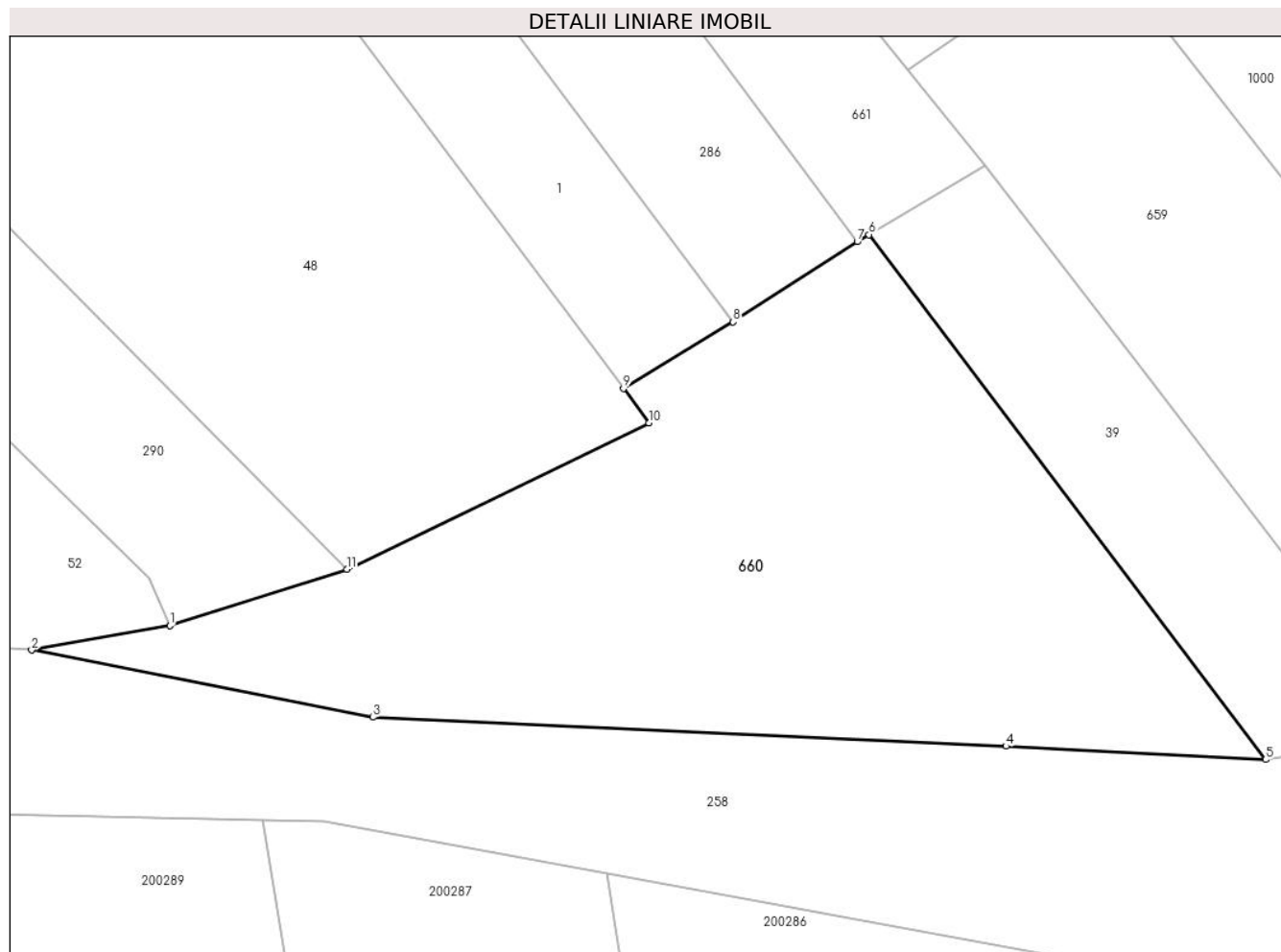
Inscrieri privind dezmembramintele dreptului de proprietate, drepturi reale de garanție și sarcini	Referințe
NU SUNT	

Anexa Nr. 1 La Partea I

Teren

Nr cadastral	Suprafața (mp)*	Observații / Referințe
	1.056	

* Suprafața este determinată în planul de proiecție Stereo 70.



Date referitoare la teren

Crt	Categorie folosință	Intravilan	Suprafața (mp)	Tarla	Parcelă	Nr. topo	Observații / Referințe
1	faneata	DA	1.056	10	298	-	

Lungime Segmente

1) Valorile lungimilor segmentelor sunt obținute din proiecție în plan.

Punct început	X / Y	Punct sfârșit	X / Y	Lungime segment (** (m)
1	327.750,796 449.728,744	2	327.742,381 449.727,254	8.546
2	327.742,381 449.727,254	3	327.763,174 449.723,163	21.192
3	327.763,174 449.723,163	4	327.801,761 449.721,397	38.627
4	327.801,761 449.721,397	5	327.817,589 449.720,589	15.849
5	327.817,589 449.720,589	6	327.793,411 449.752,539	40.067

Punct început	X / Y	Punct sfârșit	X / Y	Lungime segment (** (m)
6	327.793,411 449.752,539	7	327.792,696 449.752,112	0.833
7	327.792,696 449.752,112	8	327.785,132 449.747,226	9.005
8	327.785,132 449.747,226	9	327.778,445 449.743,174	7.819
9	327.778,445 449.743,174	10	327.780,013 449.741,076	2.619
10	327.780,013 449.741,076	11	327.761,593 449.732,177	20.457
11	327.761,593 449.732,177	1	327.750,796 449.728,744	11.33

** Lungimile segmentelor sunt determinate în planul de proiecție Stereo 70 și sunt rotunjite la 1 milimetru.

*** Distanța dintre puncte este formată din segmente cumulate ce sunt mai mici decât valoarea 1 milimetru.

**DATE DESPRE IMOBILUL NR. 661**

Oficiul de Cadastru și Publicitate Imobiliară HUNEDOARA
Biroul de Cadastru și Publicitate Imobiliară Hateg

A. Partea I. Descrierea imobilului

TEREN Intravilan

Adresa: Loc. Breazova, Jud. Hunedoara

Nr. Crt	Nr cadastral Nr. topografic	Suprafața* (mp)	Observații / Referințe
A1		893	Sector cadastral:13 Teren imprejmuit;

B. Partea II. Proprietari și acte

Inscrieri privitoare la dreptul de proprietate și alte drepturi reale		Referințe
1 / 08/06/2023		
Act Administrativ nr. 5967/50, din 17/03/1994 emis de CJPSDPAT HUNEDOARA;		
B1	Intabulare, drept de PROPRIETATE, dobandit prin Reconstituire, cota actuala 1/1	A1
	1) OBREJAN ROMULUS DEFUNCT:Da	
	2) OBREJAN ROZALIA DEFUNCT:Da	

C. Partea III. SARCINI .

Inscrieri privind dezmembramintele dreptului de proprietate, drepturi reale de garanție și sarcini	Referințe
NU SUNT	

Teren

Nr cadastral	Suprafața (mp)*	Observații / Referințe
	893	

* Suprafața este determinată în planul de proiecție Stereo 70.



Date referitoare la teren

Crt	Categorie folosință	Intravilan	Suprafața (mp)	Tarla	Parcelă	Nr. topo	Observații / Referințe
1	arabil	DA	893	10	291/1	-	

Lungime Segmente

1) Valorile lungimilor segmentelor sunt obținute din proiecție în plan.

Punct început	X / Y	Punct sfârșit	X / Y	Lungime segment (** (m)
1	327.783,988 449.777,079	2	327.729,914 449.848,143	89.298
2	327.729,914 449.848,143	3	327.724,058 449.844,065	7.136
3	327.724,058 449.844,065	4	327.792,696 449.752,112	114.745
4	327.792,696 449.752,112	5	327.793,411 449.752,539	0.833
5	327.793,411 449.752,539	6	327.800,513 449.756,777	8.27

Punct început	X / Y	Punct sfârşit	X / Y	Lungime segment (** (m)
6	327.800,513 449.756,777	7	327.793,948 449.764,843	10.401
7	327.793,948 449.764,843	1	327.783,988 449.777,079	15.777

** Lungimile segmentelor sunt determinate în planul de proiecţie Stereo 70 şi sunt rotunjite la 1 milimetru.

*** Distanţa dintre puncte este formată din segmente cumulate ce sunt mai mici decât valoarea 1 milimetru.

**DATE DESPRE IMOBILUL NR. 716**

Oficiul de Cadastru și Publicitate Imobiliară HUNEDOARA
Biroul de Cadastru și Publicitate Imobiliară Hateg

A. Partea I. Descrierea imobilului

TEREN Intravilan

Adresa: Loc. Breazova, Nr. 27, Jud. Hunedoara

Nr. Crt	Nr cadastral Nr. topografic	Suprafața* (mp)	Observații / Referințe
A1		Din acte: 763 Masurata: 1.362	Sector cadastral:13 Teren imprejmuit;

Construcții

Crt	Nr cadastral Nr. topografic	Adresa	Observații / Referințe
A1.1		Loc. Breazova, Nr. 27, Jud. Hunedoara	Nr. niveluri:1; S. construita la sol:65 mp; CASĂ DE LOCUIT
A1.2		Loc. Breazova, Nr. 27, Jud. Hunedoara	Nr. niveluri:1; S. construita la sol:35 mp; ANEXĂ
A1.3		Loc. Breazova, Nr. 27, Jud. Hunedoara	Nr. niveluri:1; S. construita la sol:37 mp; ANEXĂ

B. Partea II. Proprietari și acte

Inscrieri privitoare la dreptul de proprietate și alte drepturi reale		Referințe
1 / 20/06/2023		
Act Administrativ nr. 5967/22, din 13/01/1994 emis de CJPSDPAT HUNEDOARA;		
B1	Intabulare, drept de PROPRIETATE, dobandit prin Reconstituire, cota actuala 1/1 1) ZEPA SCUMPINA	A1
Act Administrativ nr. 1295, din 15/06/2023 emis de PRIMĂRIA SARMIZEGETUSA;		
B2	Intabulare, drept de PROPRIETATE, dobandit prin Lege, cota actuala 1/1 1) ZEPA SCUMPINA	A1.1, A1.2, A1.3

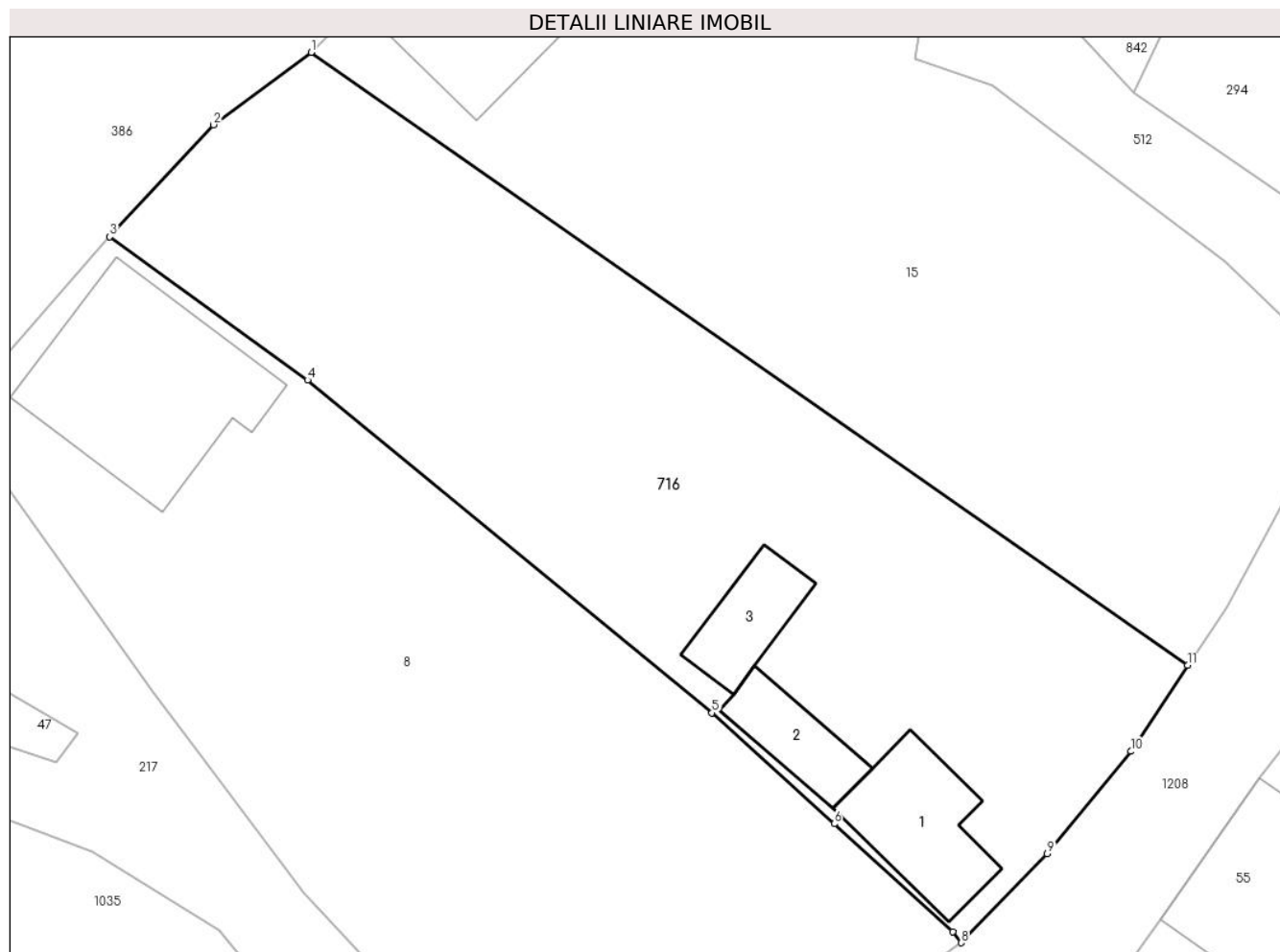
C. Partea III. SARCINI .

Inscrieri privind dezmembramintele dreptului de proprietate, drepturi reale de garanție și sarcini	Referințe
NU SUNT	

Teren

Nr cadastral	Suprafața (mp)*	Observații / Referințe
	Din acte: 763 Masurata: 1.362	

* Suprafața este determinată în planul de proiecție Stereo 70.



Date referitoare la teren

Crt	Categorie folosință	Intravilan	Suprafața (mp)	Tarla	Parcelă	Nr. topo	Observații / Referințe
1	arabil	DA	889	1	25	-	
2	curți constructii	DA	473	1	25	-	

Date referitoare la construcții

Crt	Număr	Destinație construcție	Supraf. (mp)	Situație juridică	Observații / Referințe
A1.1		construcții de locuințe	65	Cu acte	Nr. niveluri:1; S. construita la sol:65 mp; CASA DE LOCUIT
A1.2		construcții anexa	35	Cu acte	Nr. niveluri:1; S. construita la sol:35 mp; ANEXĂ
A1.3		construcții anexa	37	Cu acte	Nr. niveluri:1; S. construita la sol:37 mp; ANEXĂ

Lungime Segmente

1) Valorile lungimilor segmentelor sunt obținute din proiecție în plan.

Punct început	X / Y	Punct sfârșit	X / Y	Lungime segment (** (m)
1	327.586,146 449.919,184	2	327.579,884 449.914,537	7.799

Punct început	X / Y	Punct sfârşit	X / Y	Lungime segment (** (m)
2	327.579,884 449.914,537	3	327.573,222 449.907,355	9.795
3	327.573,222 449.907,355	4	327.585,915 449.898,154	15.677
4	327.585,915 449.898,154	5	327.611,877 449.876,787	33.624
5	327.611,877 449.876,787	6	327.619,722 449.869,661	10.598
6	327.619,722 449.869,661	7	327.627,353 449.862,743	10.3
7	327.627,353 449.862,743	8	327.627,876 449.862,028	0.885
8	327.627,876 449.862,028	9	327.633,399 449.867,756	7.957
9	327.633,399 449.867,756	10	327.638,792 449.874,314	8.49
10	327.638,792 449.874,314	11	327.642,408 449.879,838	6.603
11	327.642,408 449.879,838	1	327.586,146 449.919,184	68.655

** Lungimile segmentelor sunt determinate în planul de proiecție Stereo 70 și sunt rotunjite la 1 milimetru.

*** Distanța dintre puncte este formată din segmente cumulate ce sunt mai mici decât valoarea 1 milimetru.

**DATE DESPRE IMOBILUL NR. 718**

Oficiul de Cadastru și Publicitate Imobiliară HUNEDOARA
Biroul de Cadastru și Publicitate Imobiliară Hateg

A. Partea I. Descrierea imobilului

TEREN Intravilan

Adresa: Loc. Breazova, Nr. 7, Jud. Hunedoara

Nr. Crt	Nr cadastral Nr. topografic	Suprafața* (mp)	Observații / Referințe
A1		Din acte: 1.478 Masurata: 1.648	Sector cadastral:13 Teren imprejmuit;

Construcții

Crt	Nr cadastral Nr. topografic	Adresa	Observații / Referințe
A1.1		Loc. Breazova, Nr. 7, Jud. Hunedoara	Nr. niveluri:1; S. construita la sol:69 mp; CASĂ DE LOCUIT
A1.2		Loc. Breazova, Nr. 7, Jud. Hunedoara	Nr. niveluri:1; S. construita la sol:103 mp; ANEXĂ
A1.3		Loc. Breazova, Nr. 7, Jud. Hunedoara	Nr. niveluri:1; S. construita la sol:31 mp; ANEXĂ
A1.4		Loc. Breazova, Nr. 7, Jud. Hunedoara	Nr. niveluri:1; S. construita la sol:91 mp; ANEXĂ

B. Partea II. Proprietari și acte

Inscrieri privitoare la dreptul de proprietate și alte drepturi reale		Referințe
1 / 22/06/2023		
Act Administrativ nr. 5967/1 , din 13/01/1994 emis de CJPSDPAT HUNEDOARA;		
B1	Intabulare, drept de PROPRIETATE, dobandit prin Reconstituire, cota actuala 1/1 1) DUMBRAVĂ PASCU	A1
Act Administrativ nr. 1295, din 15/06/2023 emis de PRIMĂRIA SARMIZEGETUSA;		
B2	Intabulare, drept de PROPRIETATE, dobandit prin Lege, cota actuala 1/1 1) DUMBRAVĂ PASCU	A1.1, A1.2, A1.3, A1.4

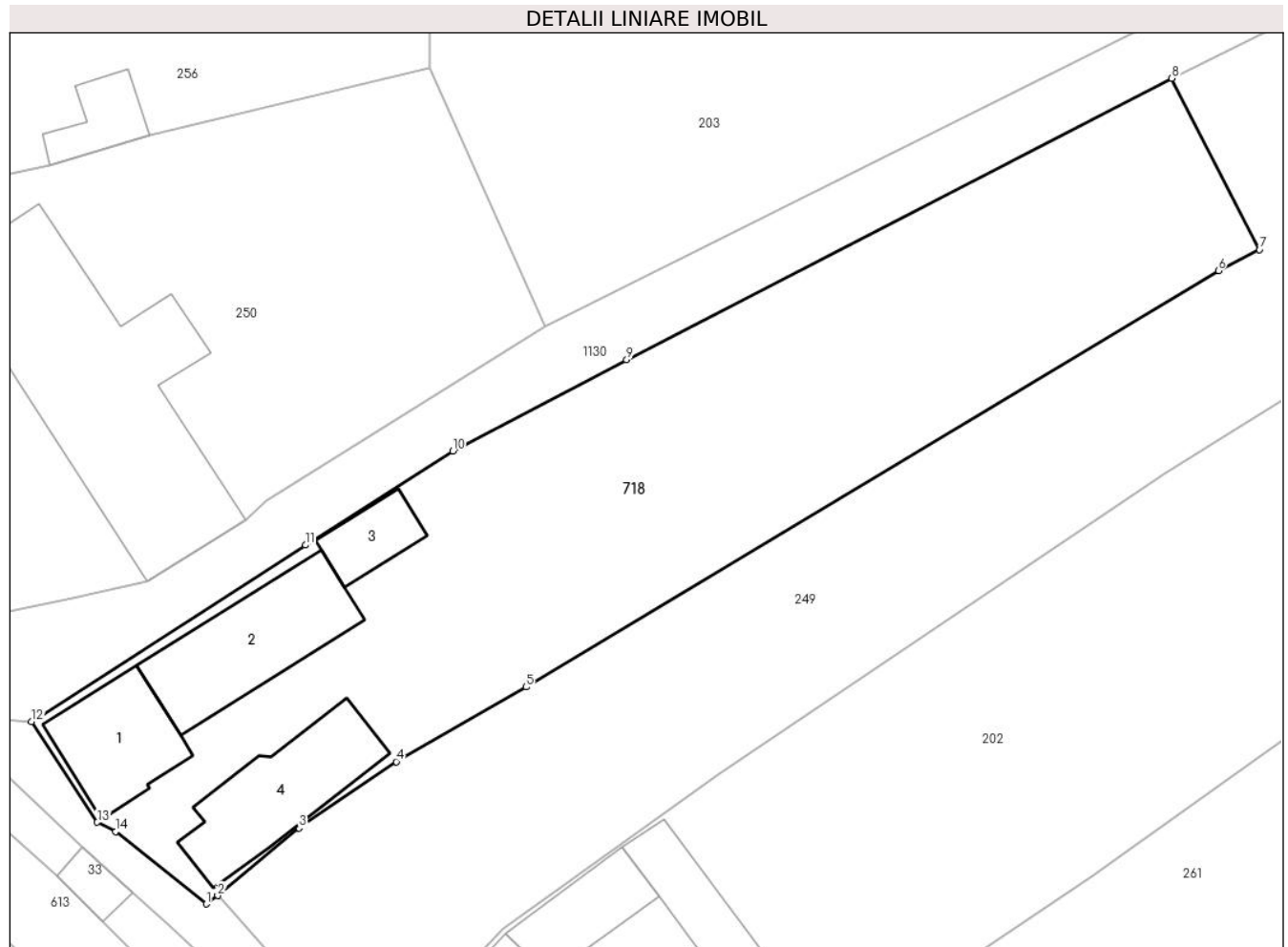
C. Partea III. SARCINI .

Inscrieri privind dezmembramintele dreptului de proprietate, drepturi reale de garanție și sarcini	Referințe
NU SUNT	

Teren

Nr cadastral	Suprafața (mp)*	Observații / Referințe
	Din acte: 1.478 Masurata: 1.648	

* Suprafața este determinată în planul de proiecție Stereo 70.



Date referitoare la teren

Crt	Categorie folosință	Intravilan	Suprafața (mp)	Tarla	Parcelă	Nr. topo	Observații / Referințe
1	arabil	DA	523	6	91	-	
2	faneata	DA	303	6	92	-	
3	curti constructii	DA	822	6	90	-	

Date referitoare la construcții

Crt	Număr	Destinație construcție	Supraf. (mp)	Situație juridică	Observații / Referințe
A1.1		construcții de locuințe	69	Cu acte	Nr. niveluri:1; S. construita la sol:69 mp; CASA DE LOCUIT
A1.2		construcții anexa	103	Cu acte	Nr. niveluri:1; S. construita la sol:103 mp; ANEXĂ
A1.3		construcții anexa	31	Cu acte	Nr. niveluri:1; S. construita la sol:31 mp; ANEXĂ
A1.4		construcții anexa	91	Cu acte	Nr. niveluri:1; S. construita la sol:91 mp; ANEXĂ

Lungime Segmente

1) Valorile lungimilor segmentelor sunt obținute din proiecție în plan.

Punct început	X / Y	Punct sfârșit	X / Y	Lungime segment (** (m)
1	328.128,705 450.172,139	2	328.129,57 450.172,769	1.071
2	328.129,57 450.172,769	3	328.135,721 450.177,884	8.0
3	328.135,721 450.177,884	4	328.143,091 450.182,918	8.925
4	328.143,091 450.182,918	5	328.152,912 450.188,566	11.33
5	328.152,912 450.188,566	6	328.205,34 450.220,1	61.18
6	328.205,34 450.220,1	7	328.208,452 450.221,693	3.496
7	328.208,452 450.221,693	8	328.201,808 450.234,672	14.58
8	328.201,808 450.234,672	9	328.160,537 450.213,346	46.454
9	328.160,537 450.213,346	10	328.147,369 450.206,447	14.866
10	328.147,369 450.206,447	11	328.136,215 450.199,316	13.239
11	328.136,215 450.199,316	12	328.115,471 450.185,949	24.677
12	328.115,471 450.185,949	13	328.120,451 450.178,324	9.107
13	328.120,451 450.178,324	14	328.121,859 450.177,632	1.569
14	328.121,859 450.177,632	1	328.128,705 450.172,139	8.777

** Lungimile segmentelor sunt determinate în planul de proiecție Stereo 70 și sunt rotunjite la 1 milimetru.

*** Distanța dintre puncte este formată din segmente cumulate ce sunt mai mici decât valoarea 1 milimetru.

**DATE DESPRE IMOBILUL NR. 721**

Oficiul de Cadastru și Publicitate Imobiliară HUNEDOARA
Biroul de Cadastru și Publicitate Imobiliară Hateg

A. Partea I. Descrierea imobilului

TEREN Intravilan

Adresa: Loc. Breazova, Nr. 15, Jud. Hunedoara

Nr. Crt	Nr cadastral Nr. topografic	Suprafața* (mp)	Observații / Referințe
A1		1.314	Sector cadastral:13 Teren imprejmuit;

Construcții

Crt	Nr cadastral Nr. topografic	Adresa	Observații / Referințe
A1.1		Loc. Breazova, Nr. 15, Jud. Hunedoara	Nr. niveluri:1; S. construita la sol:123 mp; Construcție de locuit
A1.2		Loc. Breazova, Nr. 15, Jud. Hunedoara	Nr. niveluri:1; S. construita la sol:97 mp; Anexă

B. Partea II. Proprietari și acte

Inscrieri privitoare la dreptul de proprietate și alte drepturi reale		Referințe
1 / 08/06/2023		
Act Notarial nr. Contract de întreținere nr 8905, din 03/11/1993 emis de Notar de stat Băieșan Gabriela;		
B1	Intabulare, drept de PROPRIETATE, dobandit prin Conventie, cota actuala 3/4 1) OBREJAN PETRU-SAMIR	A1, A1.1, A1.2
Act Notarial nr. Contract de vânzare cumpărare nr 8906, din 03/11/1993 emis de Notar de stat Băieșan Gabriela;		
B2	Intabulare, drept de PROPRIETATE, dobandit prin Conventie, cota actuala 1/4 1) OBREJAN PETRU-SAMIR..	A1, A1.1, A1.2

C. Partea III. SARCINI .

Inscrieri privind dezmembramintele dreptului de proprietate, drepturi reale de garanție și sarcini	Referințe
NU SUNT	

Teren

Nr cadastral	Suprafața (mp)*	Observații / Referințe
	1.314	

* Suprafața este determinată în planul de proiecție Stereo 70.



Date referitoare la teren

Crt	Categorie folosință	Intra vilan	Suprafața (mp)	Tarla	Parcelă	Nr. topo	Observații / Referințe
1	curți constructii	DA	536	-	-	155/2	
2	faneata	DA	778	-	156/2, 157/2	-	

Date referitoare la construcții

Crt	Număr	Destinație construcție	Supraf. (mp)	Situație juridică	Observații / Referințe
A1.1		construcții de locuințe	123	Cu acte	Nr. niveluri:1; S. construita la sol:123 mp; Construcție de locuit
A1.2		construcții anexa	97	Cu acte	Nr. niveluri:1; S. construita la sol:97 mp; Anexă

Lungime Segmente

1) Valorile lungimilor segmentelor sunt obținute din proiecție în plan.

Punct început	X / Y	Punct sfârșit	X / Y	Lungime segment (** (m)
1	327.824,273 450.112,703	2	327.820,86 450.122,728	10.59
2	327.820,86 450.122,728	3	327.817,992 450.127,791	5.819

Punct început	X / Y	Punct sfârşit	X / Y	Lungime segment (** (m)
3	327.817,992 450.127,791	4	327.815,814 450.131,627	4.411
4	327.815,814 450.131,627	5	327.812,109 450.138,151	7.503
5	327.812,109 450.138,151	6	327.811,228 450.139,701	1.783
6	327.811,228 450.139,701	7	327.803,694 450.150,023	12.779
7	327.803,694 450.150,023	8	327.786,686 450.163,641	21.788
8	327.786,686 450.163,641	9	327.775,243 450.152,798	15.764
9	327.775,243 450.152,798	10	327.786,206 450.130,28	25.045
10	327.786,206 450.130,28	11	327.791,166 450.127,152	5.864
11	327.791,166 450.127,152	12	327.797,248 450.117,838	11.124
12	327.797,248 450.117,838	13	327.805,211 450.106,525	13.834
13	327.805,211 450.106,525	14	327.820,391 450.111,762	16.058
14	327.820,391 450.111,762	1	327.824,273 450.112,703	3.994

** Lungimile segmentelor sunt determinate în planul de proiecţie Stereo 70 şi sunt rotunjite la 1 milimetru.

*** Distanţa dintre puncte este formată din segmente cumulate ce sunt mai mici decât valoarea 1 milimetru.

**DATE DESPRE IMOBILUL NR. 730**

Oficiul de Cadastru și Publicitate Imobiliară HUNEDOARA
Biroul de Cadastru și Publicitate Imobiliară Hateg

A. Partea I. Descrierea imobilului

TEREN Intravilan

Adresa: Loc. Breazova, Nr. 48, Jud. Hunedoara

Nr. Crt	Nr cadastral Nr. topografic	Suprafața* (mp)	Observații / Referințe
A1		615	Sector cadastral:13 Teren imprejmuit;

Construcții

Crt	Nr cadastral Nr. topografic	Adresa	Observații / Referințe
A1.1		Loc. Breazova, Nr. 48, Jud. Hunedoara	Nr. niveluri:3; S. construita la sol:145 mp; CASĂ LOCUIT
A1.2		Loc. Breazova, Nr. 48, Jud. Hunedoara	Nr. niveluri:1; S. construita la sol:68 mp; ANEXĂ
A1.3		Loc. Breazova, Nr. 48, Jud. Hunedoara	Nr. niveluri:1; S. construita la sol:39 mp; ANEXĂ

B. Partea II. Proprietari și acte

Inscrieri privitoare la dreptul de proprietate și alte drepturi reale		Referințe
1 / 20/06/2023		
Act Administrativ nr. 5967/24, din 13/01/2023 emis de CJPSDPAT HUNEDOARA;		
B1	Intabulare, drept de PROPRIETATE, dobandit prin Reconstituire, cota actuala 1/1 1) FLORESCU SAMUIL	A1
Act Administrativ nr. 1295, din 15/06/2023 emis de PRIMĂRIA SARMIZEGETUSA;		
B2	Intabulare, drept de PROPRIETATE, dobandit prin Lege, cota actuala 1/1 1) FLORESCU SAMUIL	A1.1, A1.2, A1.3

C. Partea III. SARCINI .

Inscrieri privind dezmembramintele dreptului de proprietate, drepturi reale de garanție și sarcini	Referințe
NU SUNT	

Teren

Nr cadastral	Suprafața (mp)*	Observații / Referințe
	615	

* Suprafața este determinată în planul de proiecție Stereo 70.



Date referitoare la teren

Crt	Categorie folosință	Intravilan	Suprafața (mp)	Tarla	Parcelă	Nr. topo	Observații / Referințe
1	curți constructii	DA	615	9	241	-	

Date referitoare la construcții

Crt	Număr	Destinație construcție	Supraf. (mp)	Situație juridică	Observații / Referințe
A1.1		construcții de locuințe	145	Cu acte	Nr. niveluri:3; S. construită la sol:145 mp; CASĂ LOCUIT
A1.2		construcții anexa	68	Cu acte	Nr. niveluri:1; S. construită la sol:68 mp; ANEXĂ
A1.3		construcții anexa	39	Cu acte	Nr. niveluri:1; S. construită la sol:39 mp; ANEXĂ

Lungime Segmente

1) Valorile lungimilor segmentelor sunt obținute din proiecție în plan.

Punct început	X / Y	Punct sfârșit	X / Y	Lungime segment (** (m)
1	327.798,336 449.898,79	2	327.797,435 449.897,935	1.242
2	327.797,435 449.897,935	3	327.808,705 449.889,333	14.178

Punct început	X / Y	Punct sfârşit	X / Y	Lungime segment (** (m)
3	327.808,705 449.889,333	4	327.815,691 449.885,88	7.793
4	327.815,691 449.885,88	5	327.820,677 449.883,715	5.436
5	327.820,677 449.883,715	6	327.825,002 449.889,494	7.218
6	327.825,002 449.889,494	7	327.832,743 449.898,962	12.229
7	327.832,743 449.898,962	8	327.833,997 449.900,495	1.981
8	327.833,997 449.900,495	9	327.816,465 449.915,485	23.067
9	327.816,465 449.915,485	10	327.814,641 449.913,965	2.374
10	327.814,641 449.913,965	11	327.806,35 449.906,813	10.95
11	327.806,35 449.906,813	12	327.805,108 449.906,508	1.279
12	327.805,108 449.906,508	1	327.798,336 449.898,79	10.268

** Lungimile segmentelor sunt determinate în planul de proiecție Stereo 70 și sunt rotunjite la 1 milimetru.

*** Distanța dintre puncte este formată din segmente cumulate ce sunt mai mici decât valoarea 1 milimetru.

**DATE DESPRE IMOBILUL NR. 736**

Oficiul de Cadastru și Publicitate Imobiliară HUNEDOARA
Biroul de Cadastru și Publicitate Imobiliară Hateg

A. Partea I. Descrierea imobilului

TEREN Intravilan

Adresa: Loc. Breazova, Nr. 2, Jud. Hunedoara

Nr. Crt	Nr cadastral Nr. topografic	Suprafața* (mp)	Observații / Referințe
A1		1.526	Sector cadastral:13 Teren imprejmuit;

Construcții

Crt	Nr cadastral Nr. topografic	Adresa	Observații / Referințe
A1.1		Loc. Breazova, Nr. 2, Jud. Hunedoara	Nr. niveluri:1; S. construita la sol:82 mp; CASĂ LOCUIT
A1.2		Loc. Breazova, Nr. 2, Jud. Hunedoara	Nr. niveluri:1; S. construita la sol:42 mp; ANEXĂ
A1.3		Loc. Breazova, Nr. 2, Jud. Hunedoara	Nr. niveluri:1; S. construita la sol:48 mp; ANEXĂ

B. Partea II. Proprietari și acte

Inscrieri privitoare la dreptul de proprietate și alte drepturi reale		Referințe
1 / 20/06/2023		
Act Administrativ nr. 5967/14, din 13/01/1994 emis de CJPSDPAT HUNEDOARA;		
B1	Intabulare, drept de PROPRIETATE, dobândit prin Reconstituire, cota actuala 1/1 1) LĂZĂRONI LIVIU 2) LĂZĂRONI ELVIRA	A1
Act Administrativ nr. 1295, din 15/06/2023 emis de PRIMĂRIA SARMIZEGETUSA;		
B2	Intabulare, drept de PROPRIETATE, dobândit prin Lege, cota actuala 1/1 1) LĂZĂRONI LIVIU 2) LĂZĂRONI ELVIRA	A1.1, A1.2, A1.3

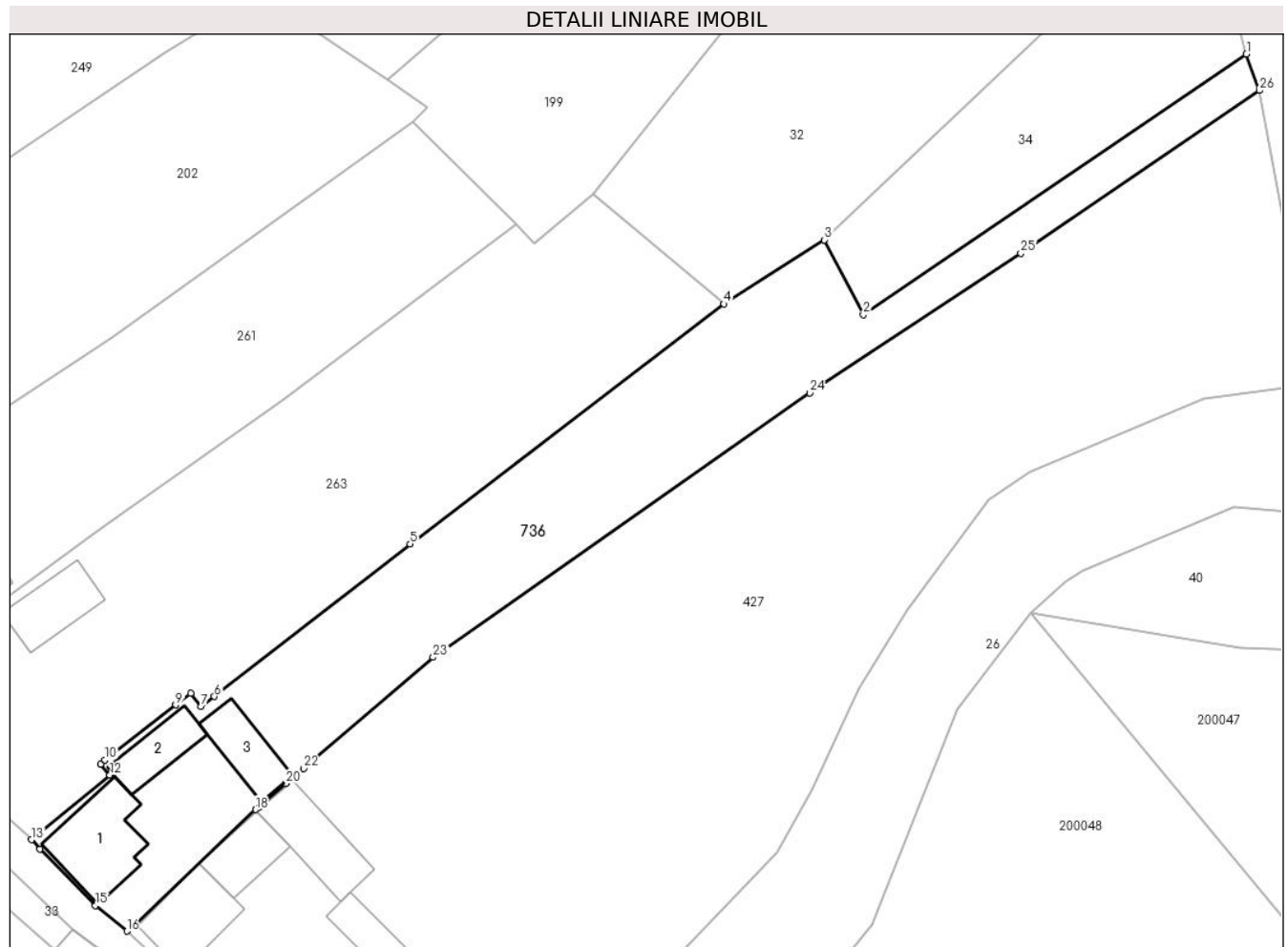
C. Partea III. SARCINI .

Inscrieri privind dezmembramintele dreptului de proprietate, drepturi reale de garanție și sarcini	Referințe
NU SUNT	

Teren

Nr cadastral	Suprafața (mp)*	Observații / Referințe
	1.526	

* Suprafața este determinată în planul de proiecție Stereo 70.



Date referitoare la teren

Crt	Categorie folosință	Intravilan	Suprafața (mp)	Tarla	Parcelă	Nr. topo	Observații / Referințe
1	arabil	DA	380	6	116	-	
2	arabil	DA	525	6	116/1	-	
3	faneata	DA	335	6	117	-	
4	curti constructii	DA	286	6	118	-	

Date referitoare la construcții

Crt	Număr	Destinație construcție	Supraf. (mp)	Situație juridică	Observații / Referințe
A1.1		construcții de locuințe	82	Cu acte	Nr. niveluri:1; S. construita la sol:82 mp; CASA LOCUIT
A1.2		construcții anexa	42	Cu acte	Nr. niveluri:1; S. construita la sol:42 mp; ANEXĂ
A1.3		construcții anexa	48	Cu acte	Nr. niveluri:1; S. construita la sol:48 mp; ANEXĂ

Lungime Segmente

1) Valorile lungimilor segmentelor sunt obținute din proiecție în plan.

Punct început	X / Y	Punct sfârșit	X / Y	Lungime segment (** (m)
1	328.318,001 450.204,723	2	328.276,707 450.176,62	49.95
3	328.272,529 450.184,697	4	328.261,693 450.177,793	12.849
5	328.227,866 450.151,942	6	328.206,764 450.135,524	26.737
7	328.205,339 450.134,415	8	328.204,215 450.135,859	1.829
9	328.202,604 450.134,607	10	328.194,98 450.128,684	9.654
11	328.194,509 450.128,249	12	328.195,495 450.127,05	1.552
13	328.187,051 450.120,089	14	328.187,963 450.119,093	1.35
15	328.193,938 450.112,992	16	328.197,321 450.110,234	4.365
17	328.198,167 450.110,985	18	328.211,215 450.123,328	17.962
19	328.211,58 450.123,641	20	328.214,488 450.126,133	3.829
21	328.215,049 450.126,614	22	328.216,381 450.127,755	1.754
23	328.230,36 450.139,736	24	328.270,926 450.168,213	49.564
25	328.293,687 450.183,253	26	328.319,408 450.200,77	31.12

Punct început	X / Y	Punct sfârșit	X / Y	Lungime segment (** (m)
2	328.276,707 450.176,62	3	328.272,529 450.184,697	9.094
4	328.261,693 450.177,793	5	328.227,866 450.151,942	42.574
6	328.206,764 450.135,524	7	328.205,339 450.134,415	1.806
8	328.204,215 450.135,859	9	328.202,604 450.134,607	2.041
10	328.194,98 450.128,684	11	328.194,509 450.128,249	0.642
12	328.195,495 450.127,05	13	328.187,051 450.120,089	10.944
14	328.187,963 450.119,093	15	328.193,938 450.112,992	8.539
16	328.197,321 450.110,234	17	328.198,167 450.110,985	1.131
18	328.211,215 450.123,328	19	328.211,58 450.123,641	0.481
20	328.214,488 450.126,133	21	328.215,049 450.126,614	0.739
22	328.216,381 450.127,755	23	328.230,36 450.139,736	18.411
24	328.270,926 450.168,213	25	328.293,687 450.183,253	27.281
26	328.319,408 450.200,77	1	328.318,001 450.204,723	4.196

** Lungimile segmentelor sunt determinate în planul de proiecție Stereo 70 și sunt rotunjite la 1 milimetru.

*** Distanța dintre puncte este formată din segmente cumulate ce sunt mai mici decât valoarea 1 milimetru.

**DATE DESPRE IMOBILUL NR. 828**

Oficiul de Cadastru și Publicitate Imobiliară HUNEDOARA
Biroul de Cadastru și Publicitate Imobiliară Hateg

A. Partea I. Descrierea imobilului

TEREN Intravilan

Adresa: Loc. Breazova, Jud. Hunedoara

Nr. Crt	Nr cadastral Nr. topografic	Suprafața* (mp)	Observații / Referințe
A1	60917	585	Sector cadastral:13 Teren neimprejmuit;

B. Partea II. Proprietari și acte

Inscrieri privitoare la dreptul de proprietate și alte drepturi reale	Referințe
1188 / 19/01/2017	
Act Normativ nr. 1352/2001, din 27/12/2001 emis de GUVERNUL ROMANIEI-Anexa nr. 56 la HG nr. 1352/2001 (act administrativ nr 44 din 08.01.2017, emis de PRIMARIA SARMIZEGETUSA;act normativ nr 11 din 24.02.2017, emis de CONSILIUL LOCAL SARMIZEGETUSA);	
B1	A1
Intabulare, drept de PROPRIETATE, dobândit prin Lege, cota actuala 1/1 1) COMUNA SARMIZEGETUSA-DOMENIUL PUBLIC, CIF:4633293	

C. Partea III. SARCINI .

Inscrieri privind dezmembramintele dreptului de proprietate, drepturi reale de garanție și sarcini	Referințe
NU SUNT	

Teren

Nr cadastral	Suprafaţa (mp)*	Observaţii / Referinţe
60917	585	

* Suprafaţa este determinată în planul de proiecţie Stereo 70.



Date referitoare la teren

Crt	Categorie folosinţă	Intra vilan	Suprafaţa (mp)	Tarla	Parcelă	Nr. topo	Observaţii / Referinţe
1	drum	DA	585	-	1DR	-	

Lungime Segmente

1) Valorile lungimilor segmentelor sunt obţinute din proiecţie în plan.

Punct început	X / Y	Punct sfârşit	X / Y	Lungime segment (** (m)
1	327.851,652 450.116,73	2	327.850,16 450.118,143	2.055
3	327.843,969 450.129,4	4	327.839,847 450.140,938	12.252
5	327.839,776 450.143,404	6	327.836,189 450.153,946	11.136
7	327.836,631 450.168,185	8	327.840,096 450.177,236	9.692
9	327.846,538 450.184,816	10	327.849,665 450.187,977	4.446

Punct început	X / Y	Punct sfârşit	X / Y	Lungime segment (** (m)
2	327.850,16 450.118,143	3	327.843,969 450.129,4	12.847
4	327.839,847 450.140,938	5	327.839,776 450.143,404	2.467
6	327.836,189 450.153,946	7	327.836,631 450.168,185	14.246
8	327.840,096 450.177,236	9	327.846,538 450.184,816	9.948
10	327.849,665 450.187,977	11	327.852,692 450.193,418	6.226

Punct început	X / Y	Punct sfârşit	X / Y	Lungime segment (** (m)
11	327.852,692 450.193,418	12	327.848,047 450.197,551	6.218
13	327.841,149 450.189,156	14	327.833,781 450.180,781	11.155
15	327.832,537 450.177,237	16	327.829,541 450.164,479	13.105
17	327.828,749 450.162,102	18	327.828,684 450.160,269	1.834
19	327.830,48 450.152,924	20	327.831,588 450.146,043	6.97
21	327.834,118 450.138,325	22	327.839,732 450.124,974	14.483
23	327.841,942 450.117,758	24	327.842,773 450.115,077	2.807

Punct început	X / Y	Punct sfârşit	X / Y	Lungime segment (** (m)
12	327.848,047 450.197,551	13	327.841,149 450.189,156	10.865
14	327.833,781 450.180,781	15	327.832,537 450.177,237	3.756
16	327.829,541 450.164,479	17	327.828,749 450.162,102	2.505
18	327.828,684 450.160,269	19	327.830,48 450.152,924	7.561
20	327.831,588 450.146,043	21	327.834,118 450.138,325	8.122
22	327.839,732 450.124,974	23	327.841,942 450.117,758	7.547
24	327.842,773 450.115,077	1	327.851,652 450.116,73	9.032

** Lungimile segmentelor sunt determinate în planul de proiecție Stereo 70 și sunt rotunjite la 1 milimetru.

*** Distanța dintre puncte este formată din segmente cumulate ce sunt mai mici decât valoarea 1 milimetru.

**DATE DESPRE IMOBILUL NR. 838**

Oficiul de Cadastru și Publicitate Imobiliară HUNEDOARA
Biroul de Cadastru și Publicitate Imobiliară Hateg

A. Partea I. Descrierea imobilului

TEREN Intravilan

Adresa: Loc. Breazova, Jud. Hunedoara

Nr. Crt	Nr cadastral Nr. topografic	Suprafața* (mp)	Observații / Referințe
A1		306	Sector cadastral:13 Teren neimprejmuit;

B. Partea II. Proprietari și acte

Inscrieri privitoare la dreptul de proprietate și alte drepturi reale		Referințe
1 / 07/06/2023		
Act Normativ nr. 7, din 13/03/1996 emis de Parlamentul României;		
B1	Inscrierea provizorie, drept de PROPRIETATE, dobandit prin Lege, cota actuala 1/1 1) COMUNA SARMIZEGETUSA, CIF:4633293	A1

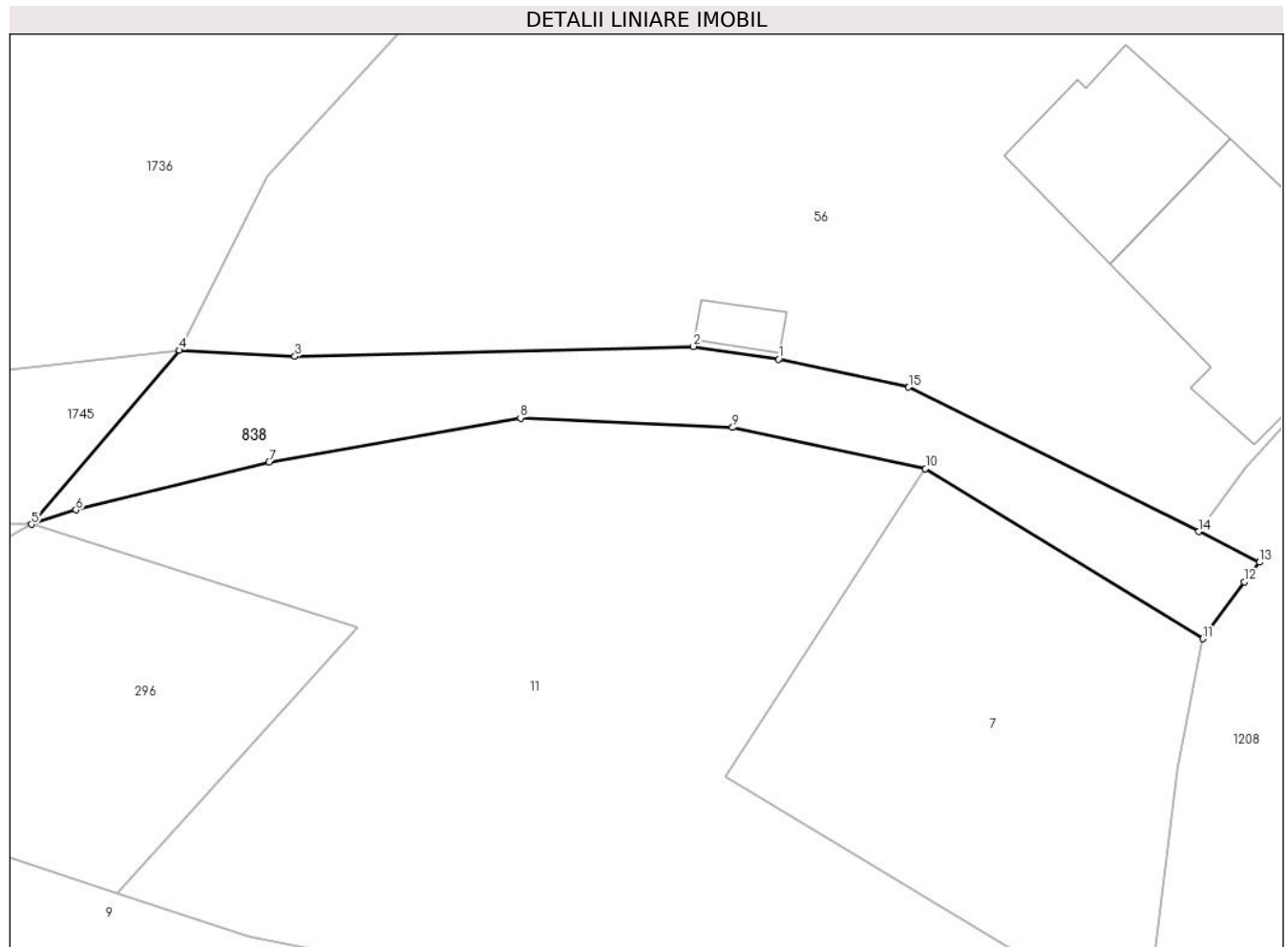
C. Partea III. SARCINI .

Inscrieri privind dezmembramintele dreptului de proprietate, drepturi reale de garanție și sarcini	Referințe
NU SUNT	

Teren

Nr cadastral	Suprafața (mp)*	Observații / Referințe
	306	

* Suprafața este determinată în planul de proiecție Stereo 70.



Date referitoare la teren

Crt	Categorie folosință	Intra vilan	Suprafața (mp)	Tarla	Parcelă	Nr. topo	Observații / Referințe
1	drum	DA	306	-	-	-	

Lungime Segmente

1) Valorile lungimilor segmentelor sunt obținute din proiecție în plan.

Punct început	X / Y	Punct sfârșit	X / Y	Lungime segment (** (m)
1	327.690,72 450.064,365	2	327.686,017 450.065,06	4.754
2	327.686,017 450.065,06	3	327.664,03 450.064,507	21.994
3	327.664,03 450.064,507	4	327.657,656 450.064,844	6.383
4	327.657,656 450.064,844	5	327.649,488 450.055,247	12.602
5	327.649,488 450.055,247	6	327.651,943 450.056,045	2.581

Punct început	X / Y	Punct sfârşit	X / Y	Lungime segment (** (m)
6	327.651,943 450.056,045	7	327.662,605 450.058,683	10.984
7	327.662,605 450.058,683	8	327.676,477 450.061,107	14.082
8	327.676,477 450.061,107	9	327.688,177 450.060,584	11.712
9	327.688,177 450.060,584	10	327.698,827 450.058,321	10.888
10	327.698,827 450.058,321	11	327.714,146 450.048,939	17.964
11	327.714,146 450.048,939	12	327.716,431 450.052,077	3.882
12	327.716,431 450.052,077	13	327.717,262 450.053,155	1.361
13	327.717,262 450.053,155	14	327.713,908 450.054,85	3.758
14	327.713,908 450.054,85	15	327.697,898 450.062,807	17.878
15	327.697,898 450.062,807	1	327.690,72 450.064,365	7.345

** Lungimile segmentelor sunt determinate în planul de proiecție Stereo 70 și sunt rotunjite la 1 milimetru.

*** Distanța dintre puncte este formată din segmente cumulate ce sunt mai mici decât valoarea 1 milimetru.

**DATE DESPRE IMOBILUL NR. 842**

Oficiul de Cadastru și Publicitate Imobiliară HUNEDOARA
Biroul de Cadastru și Publicitate Imobiliară Hateg

A. Partea I. Descrierea imobilului

TEREN Extravilan

Adresa: Jud. Hunedoara

Nr. Crt	Nr cadastral Nr. topografic	Suprafața* (mp)	Observații / Referințe
A1		Din acte: 2.273 Masurata: 1.352	Sector cadastral:13 Teren imprejmuit;

B. Partea II. Proprietari și acte

Inscrieri privitoare la dreptul de proprietate și alte drepturi reale		Referințe
1 / 20/06/2023		
Act Administrativ nr. 5967/63, din 24/09/1994 emis de CJSPDPAT HUNEDOARA;		
B1	Intabulare, drept de PROPRIETATE, dobandit prin Reconstituire, cota actuala 1/1 1) PAVELONI MIHAIU 2) PAVELONI ELENA	A1

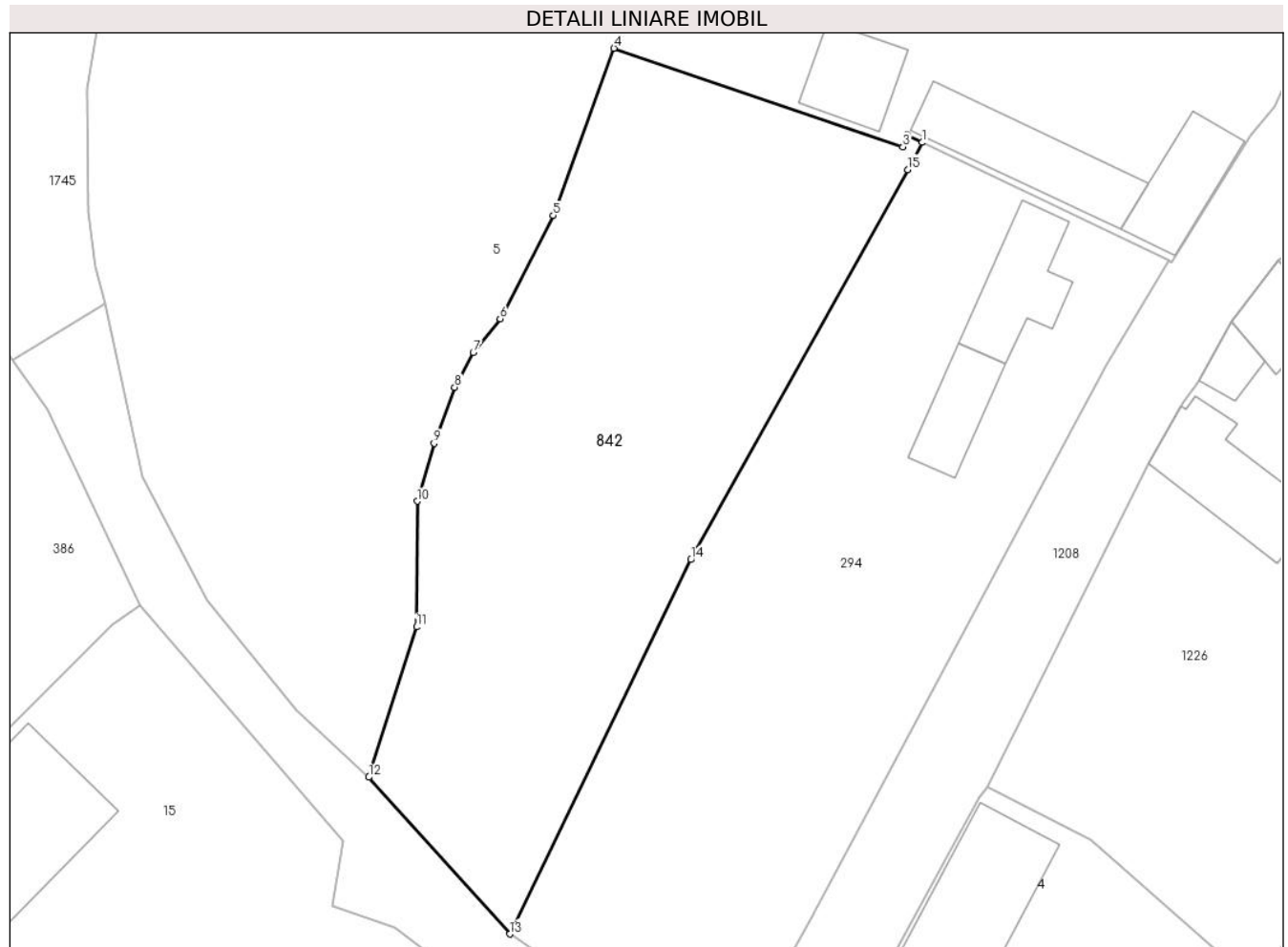
C. Partea III. SARCINI .

Inscrieri privind dezmembramintele dreptului de proprietate, drepturi reale de garanție și sarcini	Referințe
NU SUNT	

Teren

Nr cadastral	Suprafața (mp)*	Observații / Referințe
	Din acte: 2.273 Masurata: 1.352	

* Suprafața este determinată în planul de proiecție Stereo 70.



Date referitoare la teren

Crt	Categorie folosință	Intra vilan	Suprafața (mp)	Tarla	Parcelă	Nr. topo	Observații / Referințe
1	arabil	NU	1.352	2	38	-	

Lungime Segmente

1) Valorile lungimilor segmentelor sunt obținute din proiecție în plan.

Punct început	X / Y	Punct sfârșit	X / Y	Lungime segment (** (m)
1	327.671,396 449.978,93	2	327.670,212 449.979,497	1.313
2	327.670,212 449.979,497	3	327.669,886 449.978,591	0.962
3	327.669,886 449.978,591	4	327.647,123 449.986,35	24.048
4	327.647,123 449.986,35	5	327.642,346 449.973,174	14.016
5	327.642,346 449.973,174	6	327.638,16 449.965,03	9.156

Punct început	X / Y	Punct sfârşit	X / Y	Lungime segment (** (m)
6	327.638,16 449.965,03	7	327.636,037 449.962,377	3.398
7	327.636,037 449.962,377	8	327.634,579 449.959,64	3.101
8	327.634,579 449.959,64	9	327.632,942 449.955,218	4.715
9	327.632,942 449.955,218	10	327.631,614 449.950,662	4.746
10	327.631,614 449.950,662	11	327.631,569 449.940,756	9.906
11	327.631,569 449.940,756	12	327.627,815 449.928,926	12.411
12	327.627,815 449.928,926	13	327.638,921 449.916,564	16.618
13	327.638,921 449.916,564	14	327.653,174 449.946,06	32.759
14	327.653,174 449.946,06	15	327.670,257 449.976,794	35.162
15	327.670,257 449.976,794	1	327.671,396 449.978,93	2.421

** Lungimile segmentelor sunt determinate în planul de proiecție Stereo 70 și sunt rotunjite la 1 milimetru.

*** Distanța dintre puncte este formată din segmente cumulate ce sunt mai mici decât valoarea 1 milimetru.

**DATE DESPRE IMOBILUL NR. 843**

Oficiul de Cadastru și Publicitate Imobiliară HUNEDOARA
Biroul de Cadastru și Publicitate Imobiliară Hateg

A. Partea I. Descrierea imobilului

TEREN Intravilan

Adresa: Loc. Breazova, Jud. Hunedoara

Nr. Crt	Nr cadastral Nr. topografic	Suprafața* (mp)	Observații / Referințe
A1		332	Sector cadastral:13 Teren neimprejmuit;

B. Partea II. Proprietari și acte

Inscrieri privitoare la dreptul de proprietate și alte drepturi reale		Referințe
1 / 07/06/2023		
Act Normativ nr. 7, din 13/03/1996 emis de Parlamentul României;		
B1	Inscrierea provizorie, drept de PROPRIETATE, dobandit prin Lege, cota actuala 1/1 1) COMUNA SARMIZEGETUSA, CIF:4633293	A1

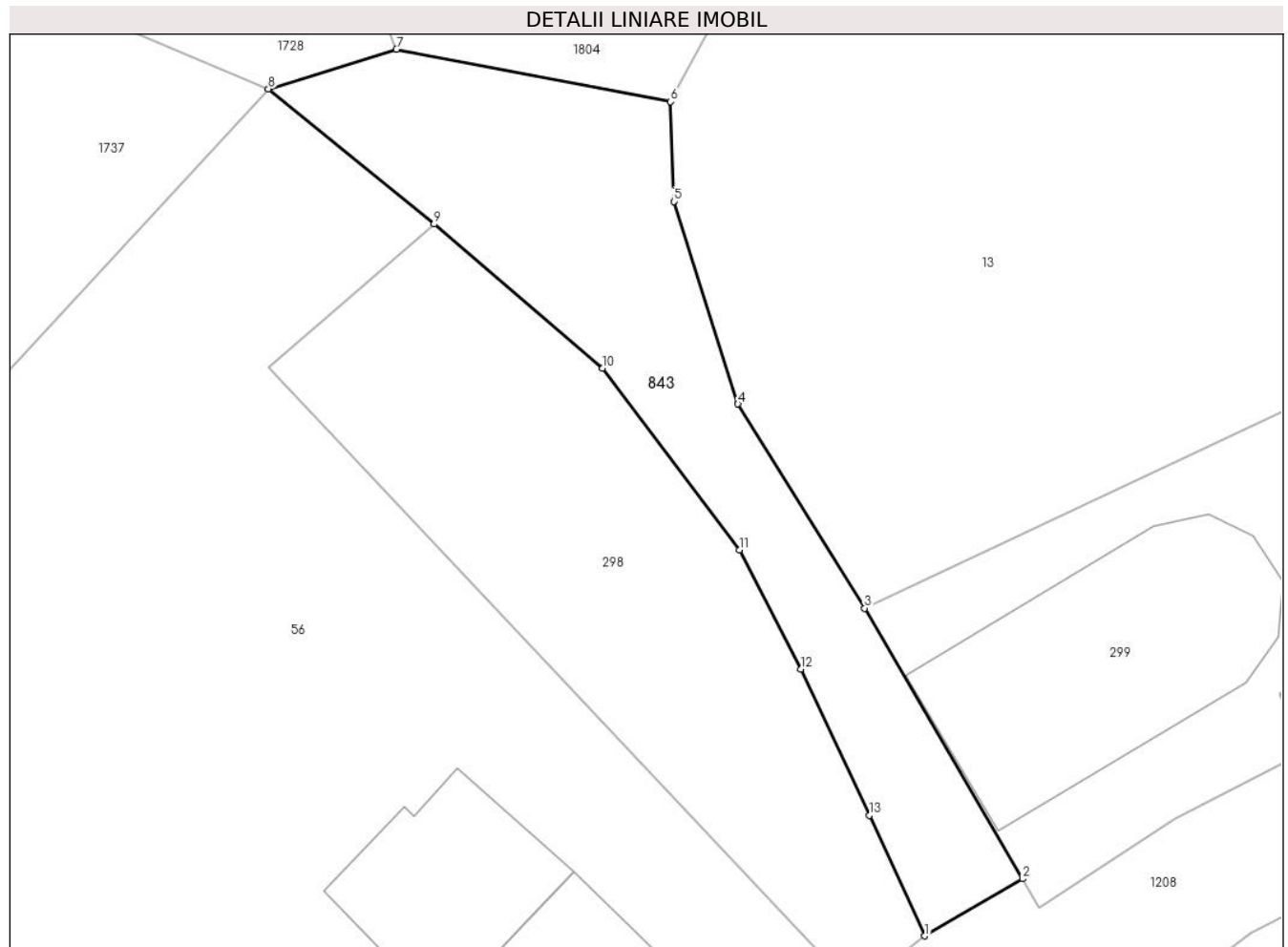
C. Partea III. SARCINI .

Inscrieri privind dezmembramintele dreptului de proprietate, drepturi reale de garanție și sarcini	Referințe
NU SUNT	

Teren

Nr cadastral	Suprafața (mp)*	Observații / Referințe
	332	

* Suprafața este determinată în planul de proiecție Stereo 70.



Date referitoare la teren

Crt	Categorie folosință	Intravilan	Suprafața (mp)	Tarla	Parcelă	Nr. topo	Observații / Referințe
1	drum	DA	332	-	-	-	

Lungime Segmente

1) Valorile lungimilor segmentelor sunt obținute din proiecție în plan.

Punct început	X / Y	Punct sfârșit	X / Y	Lungime segment (** (m)
1	327.733,206 450.073,338	2	327.738,085 450.076,188	5.65
2	327.738,085 450.076,188	3	327.730,198 450.089,691	15.638
3	327.730,198 450.089,691	4	327.723,87 450.099,884	11.998
4	327.723,87 450.099,884	5	327.720,662 450.109,988	10.601
5	327.720,662 450.109,988	6	327.720,506 450.114,963	4.977

Punct început	X / Y	Punct sfârşit	X / Y	Lungime segment (** (m)
6	327.720,506 450.114,963	7	327.706,813 450.117,584	13.942
7	327.706,813 450.117,584	8	327.700,417 450.115,611	6.693
8	327.700,417 450.115,611	9	327.708,696 450.108,856	10.685
9	327.708,696 450.108,856	10	327.717,11 450.101,666	11.068
10	327.717,11 450.101,666	11	327.723,935 450.092,59	11.356
11	327.723,935 450.092,59	12	327.727,018 450.086,65	6.692
12	327.727,018 450.086,65	13	327.730,429 450.079,351	8.057
13	327.730,429 450.079,351	1	327.733,206 450.073,338	6.623

** Lungimile segmentelor sunt determinate în planul de proiecție Stereo 70 și sunt rotunjite la 1 milimetru.

*** Distanța dintre puncte este formată din segmente cumulate ce sunt mai mici decât valoarea 1 milimetru.

**DATE DESPRE IMOBILUL NR. 864**

Oficiul de Cadastru și Publicitate Imobiliară HUNEDOARA
Biroul de Cadastru și Publicitate Imobiliară Hateg

A. Partea I. Descrierea imobilului

TEREN Intravilan

Adresa: Loc. Breazova, Jud. Hunedoara

Nr. Crt	Nr cadastral Nr. topografic	Suprafața* (mp)	Observații / Referințe
A1	60853	Din acte: 321 Masurata: 514	Sector cadastral:13 Teren imprejmuit;

B. Partea II. Proprietari și acte

Inscrieri privitoare la dreptul de proprietate și alte drepturi reale		Referințe
14272 / 09/06/2016		
Act Notarial nr. 707, din 09/06/2016 emis de Vasii MIHAELA-CAMELIA;		
B1	Intabulare, drept de PROPRIETATE, dobandit prin Conventie, cota actuala 1/1 1) STOIA DANIEL, si sotia 2) STOIA ALINA ILEANA	A1

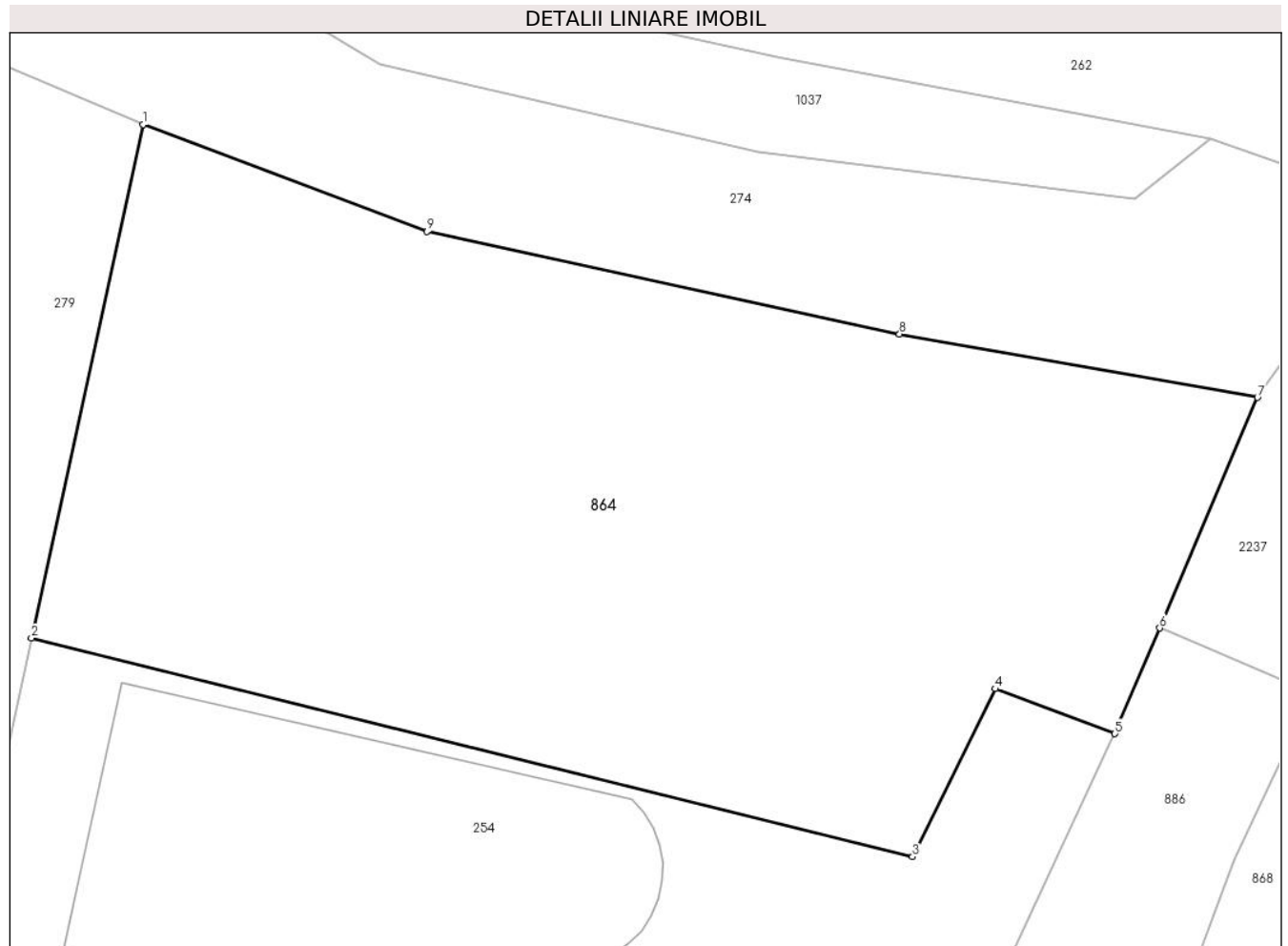
C. Partea III. SARCINI

Inscrieri privind dezmembramintele dreptului de proprietate, drepturi reale de garanție și sarcini		Referințe
14274 / 09/06/2016		
Act Notarial nr. 709, din 09/06/2016 emis de Vasii MIHAELA-CAMELIA;		
C1	Intabulare, drept de SUPERFICIEPE O PERIOADA DE 12 ANI INCEPAND CU DATA DE 09.06.2016 SI PANA LA DATA DE 09.06.2028 1) SC DANI SERV TRANS SRL, CIF:35968043	A1

Teren

Nr cadastral	Suprafața (mp)*	Observații / Referințe
60853	Din acte: 321 Masurata: 514	

* Suprafața este determinată în planul de proiecție Stereo 70.



Date referitoare la teren

Crt	Categorie folosință	Intra vilan	Suprafața (mp)	Tarla	Parcelă	Nr. topo	Observații / Referințe
1	arabil	DA	514	-	250	-	

Lungime Segmente

1) Valorile lungimilor segmentelor sunt obținute din proiecție în plan.

Punct început	X / Y	Punct sfârșit	X / Y	Lungime segment (** (m)
1	327.916,507 449.917,722	2	327.913,027 449.901,744	16.353
2	327.913,027 449.901,744	3	327.940,45 449.894,944	28.254
3	327.940,45 449.894,944	4	327.943,024 449.900,167	5.823
4	327.943,024 449.900,167	5	327.946,747 449.898,767	3.978
5	327.946,747 449.898,767	6	327.948,144 449.902,058	3.575

Punct început	X / Y	Punct sfârşit	X / Y	Lungime segment (** (m)
6	327.948,144 449.902,058	7	327.951,189 449.909,234	7.795
7	327.951,189 449.909,234	8	327.940,045 449.911,203	11.317
8	327.940,045 449.911,203	9	327.925,336 449.914,394	15.051
9	327.925,336 449.914,394	1	327.916,507 449.917,722	9.435

** Lungimile segmentelor sunt determinate în planul de proiecție Stereo 70 și sunt rotunjite la 1 milimetru.

*** Distanța dintre puncte este formată din segmente cumulate ce sunt mai mici decât valoarea 1 milimetru.

**DATE DESPRE IMOBILUL NR. 868**

Oficiul de Cadastru și Publicitate Imobiliară HUNEDOARA
Biroul de Cadastru și Publicitate Imobiliară Hateg

A. Partea I. Descrierea imobilului

TEREN Intravilan

Adresa: Loc. Breazova, Jud. Hunedoara

Nr. Crt	Nr cadastral Nr. topografic	Suprafața* (mp)	Observații / Referințe
A1		3.100	Sector cadastral:13 Teren neimprejmuit;

B. Partea II. Proprietari și acte

Inscrieri privitoare la dreptul de proprietate și alte drepturi reale		Referințe
1 / 08/06/2023		
Act Administrativ nr. 91054/181, din 02/08/2004 emis de CJPSDPAT HUNEDOARA;		
B1	Intabulare, drept de PROPRIETATE, dobandit prin Reconstituire, cota actuala 1/1 1) CIOROGARIU FLORIN	A1

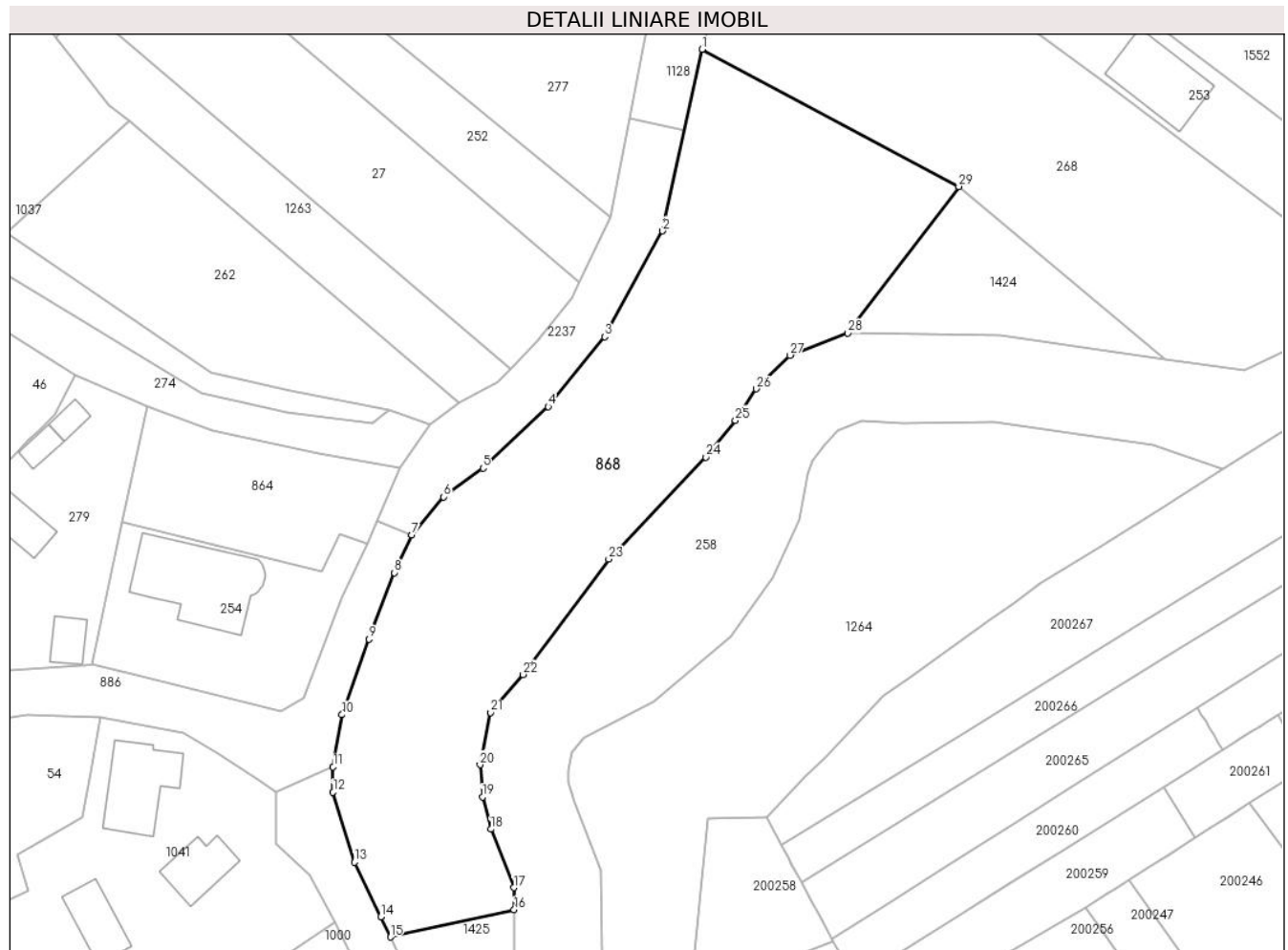
C. Partea III. SARCINI .

Inscrieri privind dezmembramintele dreptului de proprietate, drepturi reale de garanție și sarcini	Referințe
NU SUNT	

Teren

Nr cadastral	Suprafața (mp)*	Observații / Referințe
	3.100	

* Suprafața este determinată în planul de proiecție Stereo 70.



Date referitoare la teren

Crt	Categorie folosință	Intravilan	Suprafața (mp)	Tarla	Parcelă	Nr. topo	Observații / Referințe
1	altele	DA	3.100	7	166/1	-	

Lungime Segmente

1) Valorile lungimilor segmentelor sunt obținute din proiecție în plan.

Punct început	X / Y	Punct sfârșit	X / Y	Lungime segment (** (m)
1	327.992,861 449.966,837	2	327.987,42 449.941,844	25.578
3	327.979,437 449.927,297	4	327.971,677 449.917,682	12.356
5	327.962,676 449.909,229	6	327.957,244 449.905,274	6.719
7	327.952,889 449.900,044	8	327.950,484 449.894,848	5.726
9	327.946,992 449.885,698	10	327.943,268 449.875,306	11.039

Punct început	X / Y	Punct sfârșit	X / Y	Lungime segment (** (m)
2	327.987,42 449.941,844	3	327.979,437 449.927,297	16.593
4	327.971,677 449.917,682	5	327.962,676 449.909,229	12.348
6	327.957,244 449.905,274	7	327.952,889 449.900,044	6.806
8	327.950,484 449.894,848	9	327.946,992 449.885,698	9.794
10	327.943,268 449.875,306	11	327.942,025 449.868,134	7.279

Punct început	X / Y	Punct sfârşit	X / Y	Lungime segment (** (m)
11	327.942,025 449.868,134	12	327.942,025 449.864,644	3.49
13	327.945,002 449.855,029	14	327.948,591 449.847,509	8.333
15	327.949,914 449.844,738	16	327.966,957 449.848,488	17.451
17	327.966,927 449.851,521	18	327.963,771 449.859,57	8.646
19	327.962,609 449.863,994	20	327.962,283 449.868,436	4.454
21	327.963,74 449.875,61	22	327.968,206 449.880,826	6.867
23	327.979,985 449.896,713	24	327.993,331 449.910,758	19.375
25	327.997,438 449.915,798	26	328.000,328 449.920,131	5.208
27	328.004,953 449.924,753	28	328.012,917 449.927,793	8.524
29	328.028,216 449.947,966	1	327.992,861 449.966,837	40.076

Punct început	X / Y	Punct sfârşit	X / Y	Lungime segment (** (m)
12	327.942,025 449.864,644	13	327.945,002 449.855,029	10.065
14	327.948,591 449.847,509	15	327.949,914 449.844,738	3.071
16	327.966,957 449.848,488	17	327.966,927 449.851,521	3.033
18	327.963,771 449.859,57	19	327.962,609 449.863,994	4.574
20	327.962,283 449.868,436	21	327.963,74 449.875,61	7.32
22	327.968,206 449.880,826	23	327.979,985 449.896,713	19.777
24	327.993,331 449.910,758	25	327.997,438 449.915,798	6.501
26	328.000,328 449.920,131	27	328.004,953 449.924,753	6.539
28	328.012,917 449.927,793	29	328.028,216 449.947,966	25.318

** Lungimile segmentelor sunt determinate în planul de proiecție Stereo 70 și sunt rotunjite la 1 milimetru.

*** Distanța dintre puncte este formată din segmente cumulate ce sunt mai mici decât valoarea 1 milimetru.

**DATE DESPRE IMOBILUL NR. 882**

Oficiul de Cadastru și Publicitate Imobiliară HUNEDOARA
Biroul de Cadastru și Publicitate Imobiliară Hateg

A. Partea I. Descrierea imobilului

TEREN Intravilan

Adresa: Loc. Breazova, Nr. 42, Jud. Hunedoara

Nr. Crt	Nr cadastral Nr. topografic	Suprafața* (mp)	Observații / Referințe
A1	60494	1.000	Sector cadastral:13 Teren neimprejmut;

Construcții

Crt	Nr cadastral Nr. topografic	Adresa	Observații / Referințe
A1.1	60494-C1	Loc. Breazova, Nr. 42, Jud. Hunedoara	Nr. niveluri:1; S. construita la sol:77 mp; Constructie de locuit
A1.2	60494-C2	Loc. Breazova, Nr. 42, Jud. Hunedoara	Nr. niveluri:1; S. construita la sol:104 mp; Anexă
A1.3	60494-C3	Loc. Breazova, Nr. 42, Jud. Hunedoara	Nr. niveluri:1; S. construita la sol:21 mp; Anexă

B. Partea II. Proprietari și acte

Inscrieri privitoare la dreptul de proprietate și alte drepturi reale		Referințe
1611 / 23/01/2015		
Act Notarial nr. 9, din 23/01/2015 emis de Vasii MIHAELA-CAMELIA;		
B1	Intabulare, drept de PROPRIETATE, dobandit prin Succesiune, cota actuala 3/16 1) CIOROGARIU FLORIN	A1, A1.1, A1.2, A1.3
B2	Intabulare, drept de PROPRIETATE, dobandit prin Succesiune, cota actuala 5/16 1) CIOROGARIU FLORIN..	A1, A1.1, A1.2, A1.3
6763 / 12/03/2015		
Act Notarial nr. 310, din 12/03/2015 emis de Vasii MIHAELA-CAMELIA;		
B3	Intabulare, drept de PROPRIETATE, dobandit prin Conventie, cota actuala 8/16 1) CIOROGARIU SORINA-FELICIA, casatorita,bun propriu	A1, A1.1, A1.2, A1.3

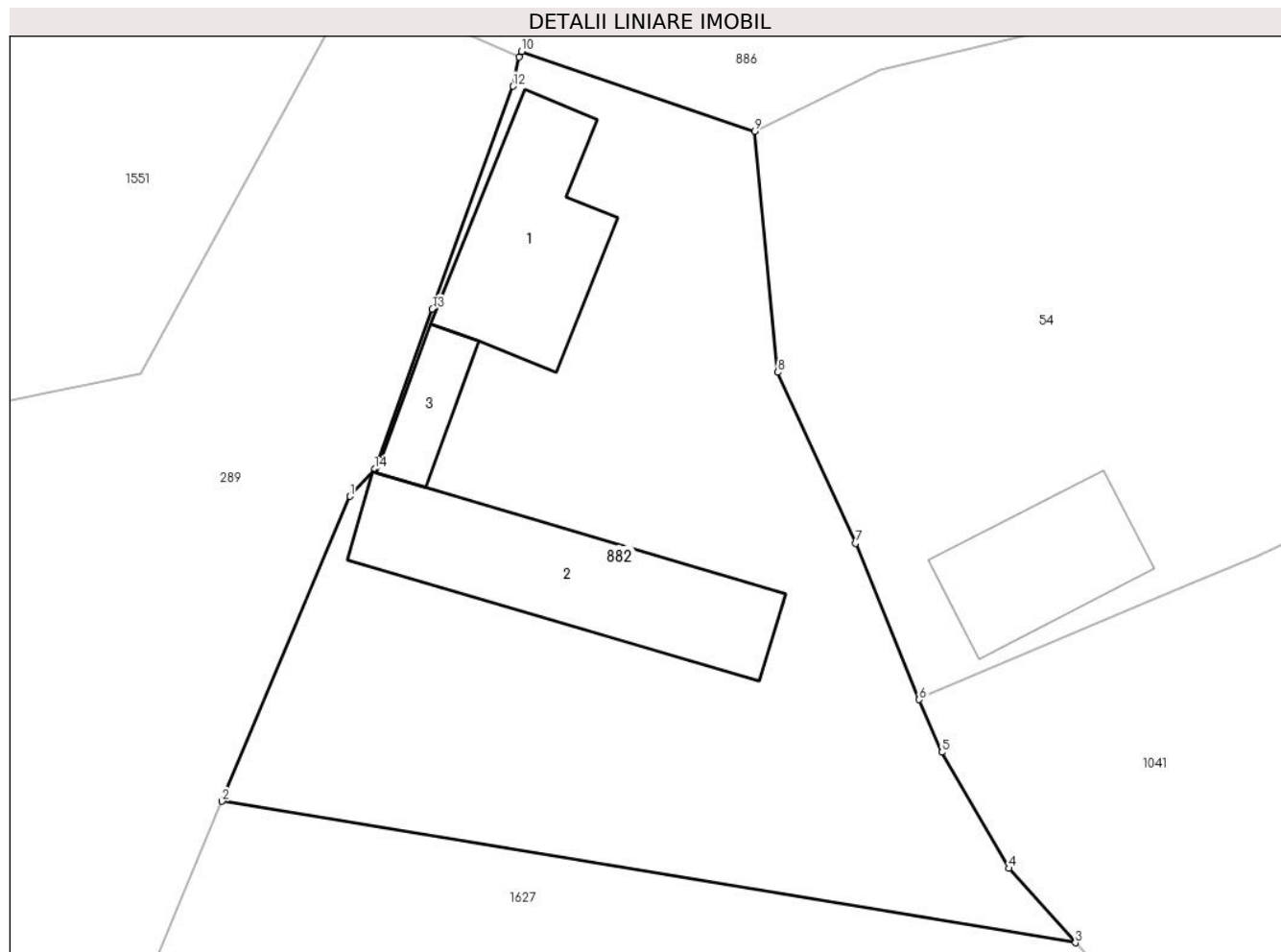
C. Partea III. SARCINI .

Inscrieri privind dezmembramintele dreptului de proprietate, drepturi reale de garanție și sarcini	Referințe
NU SUNT	

Teren

Nr cadastral	Suprafața (mp)*	Observații / Referințe
60494	1.000	

* Suprafața este determinată în planul de proiecție Stereo 70.



Date referitoare la teren

Crt	Categorie folosință	Intra vilan	Suprafața (mp)	Tarla	Parcelă	Nr. topo	Observații / Referințe
1	curți constructii	DA	300	-	270	-	
2	arabil	DA	700	-	277/1	-	

Date referitoare la construcții

Crt	Număr	Destinație construcție	Supraf. (mp)	Situație juridică	Observații / Referințe
A1.1	60494-C1	construcții de locuințe	77	Cu acte	Nr. niveluri:1; S. construita la sol:77 mp; Construcție de locuit
A1.2	60494-C2	construcții anexa	104	Cu acte	Nr. niveluri:1; S. construita la sol:104 mp; Anexă
A1.3	60494-C3	construcții anexa	21	Cu acte	Nr. niveluri:1; S. construita la sol:21 mp; Anexă

Lungime Segmente

1) Valorile lungimilor segmentelor sunt obținute din proiecție în plan.

Punct început	X / Y	Punct sfârșit	X / Y	Lungime segment (** (m)
1	327.833,495 449.844,908	2	327.826,907 449.829,213	17.022

Punct început	X / Y	Punct sfârşit	X / Y	Lungime segment (** (m)
2	327.826,907 449.829,213	3	327.870,873 449.821,937	44.564
3	327.870,873 449.821,937	4	327.867,445 449.825,76	5.135
4	327.867,445 449.825,76	5	327.863,99 449.831,736	6.903
5	327.863,99 449.831,736	6	327.862,831 449.834,444	2.946
6	327.862,831 449.834,444	7	327.859,538 449.842,487	8.691
7	327.859,538 449.842,487	8	327.855,548 449.851,289	9.664
8	327.855,548 449.851,289	9	327.854,355 449.863,698	12.466
9	327.854,355 449.863,698	10	327.842,347 449.867,803	12.69
10	327.842,347 449.867,803	11	327.842,227 449.867,516	0.311
11	327.842,227 449.867,516	12	327.841,895 449.866,016	1.536
12	327.841,895 449.866,016	13	327.837,745 449.854,548	12.196
13	327.837,745 449.854,548	14	327.834,764 449.846,309	8.762
14	327.834,764 449.846,309	1	327.833,495 449.844,908	1.89

** Lungimile segmentelor sunt determinate în planul de proiecție Stereo 70 și sunt rotunjite la 1 milimetru.

*** Distanța dintre puncte este formată din segmente cumulate ce sunt mai mici decât valoarea 1 milimetru.

**DATE DESPRE IMOBILUL NR. 886**

Oficiul de Cadastru și Publicitate Imobiliară HUNEDOARA
Biroul de Cadastru și Publicitate Imobiliară Hateg

A. Partea I. Descrierea imobilului

TEREN Intravilan

Adresa: Loc. Breazova, Jud. Hunedoara

Nr. Crt	Nr cadastral Nr. topografic	Suprafața* (mp)	Observații / Referințe
A1	60921	2.166	Sector cadastral:13 Teren neimprejmuit; se identifica cu imobilul cu nr. topo. 86(imobil fara carte funciara)-drum in intravilanul localitatii Breazova.

B. Partea II. Proprietari și acte

Inscrieri privitoare la dreptul de proprietate și alte drepturi reale	Referințe
1213 / 19/01/2017	
Act Normativ nr. 1352/2001, din 27/12/2001 emis de GUVERNUL ROMANIEI-Anexa nr. 56 la HG nr. 1352/2001 (act administrativ nr 47 din 09.01.2017, emis de PRIMARIA SARMIZEGETUSA);	
B1	A1
Intabulare, drept de PROPRIETATE, dobandit prin Lege, cota actuala 1/1 1) COMUNA SARMIZEGETUSA-DOMENIUL PUBLIC, CIF:4633293	

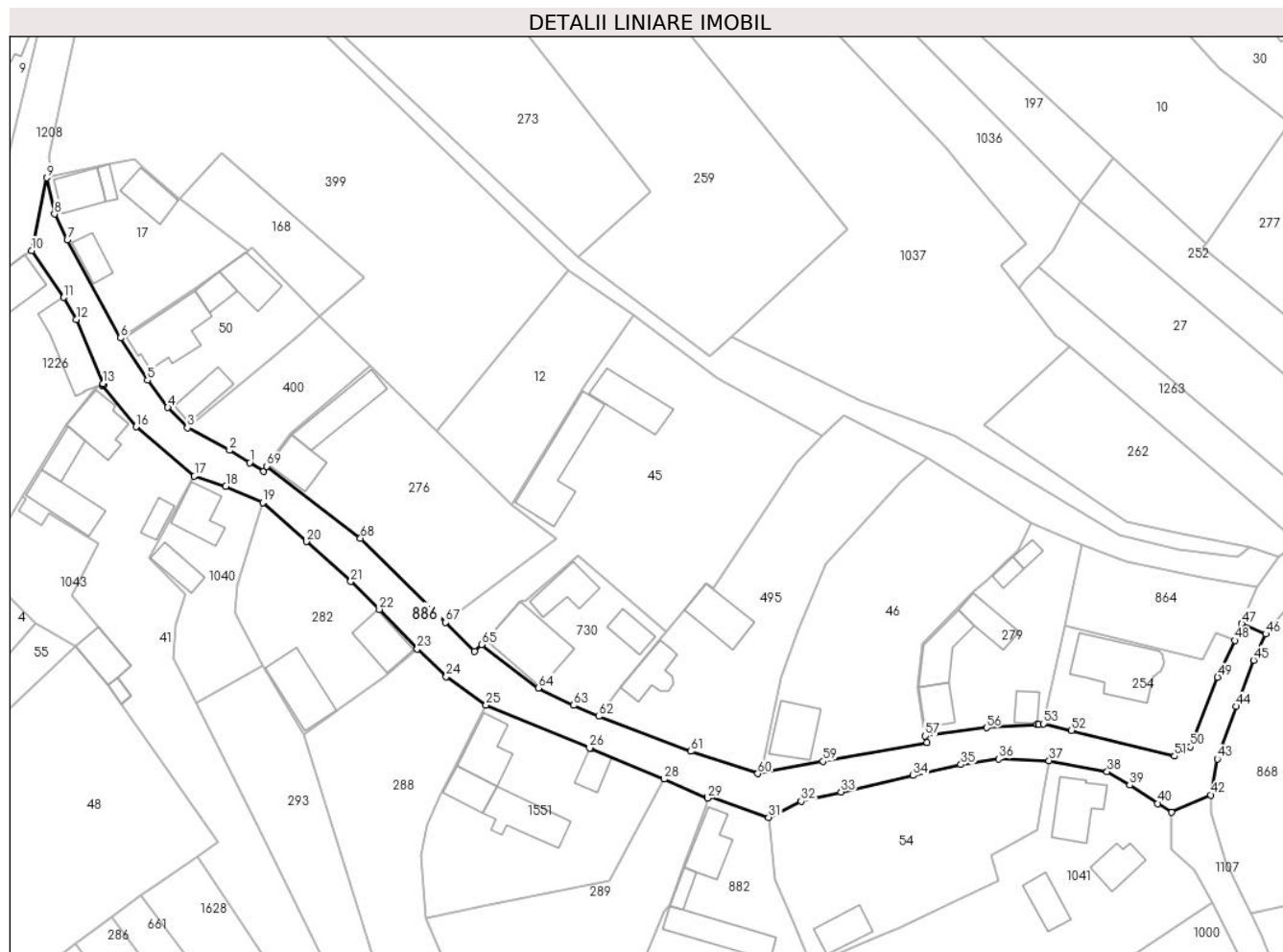
C. Partea III. SARCINI .

Inscrieri privind dezmembramintele dreptului de proprietate, drepturi reale de garanție și sarcini	Referințe
NU SUNT	

Teren

Nr cadastral	Suprafaţa (mp)*	Observaţii / Referinţe
60921	2.166	se identifica cu imobilul cu nr. topo. 86(imobil fara carte funciara)-drum in intravilanul localitatii Breazova.

* Suprafaţa este determinată in planul de proiecţie Stereo 70.



Date referitoare la teren

Crt	Categorie folosinţă	Intra vilan	Suprafaţa (mp)	Tarla	Parcelă	Nr. topo	Observaţii / Referinţe
1	drum	DA	2.166	-	1DR	-	Drum in sat Breazova, lungime 300ml, poz. inv. 28, asfaltat.

Lungime Segmente

1) Valorile lungimilor segmentelor sunt obţinute din proiecţie în plan.

Punct început	X / Y	Punct sfârşit	X / Y	Lungime segment	Punct început	X / Y	Punct sfârşit	X / Y	Lungime segment	Punct început	X / Y	Punct sfârşit	X / Y	Lungime segment
1	327.751,483 449.933,99	2	327.747,531 449.936,449	4.655	2	327.747,531 449.936,449	3	327.739,158 449.940,889	9.477	3	327.739,158 449.940,889	4	327.735,267 449.944,949	5.623
4	327.735,267 449.944,949	5	327.731,257 449.950,341	6.72	5	327.731,257 449.950,341	6	327.725,941 449.958,698	9.905	6	327.725,941 449.958,698	7	327.715,342 449.978,124	22.129
7	327.715,342 449.978,124	8	327.712,802 449.983,262	5.732	8	327.712,802 449.983,262	9	327.711,255 449.990,446	7.349	9	327.711,255 449.990,446	10	327.708,279 449.976,019	14.731
10	327.708,279 449.976,019	11	327.714,648 449.966,74	11.255	11	327.714,648 449.966,74	12	327.717,129 449.962,399	5.0	12	327.717,129 449.962,399	13	327.722,429 449.949,639	13.817
13	327.722,429 449.949,639	14	327.722,508 449.949,45	0.205	14	327.722,508 449.949,45	15	327.722,295 449.949,341	0.239	15	327.722,295 449.949,341	16	327.728,971 449.941,12	10.59

Punct început	X / Y	Punct sfârșit	X / Y	Lungime segment	Punct început	X / Y	Punct sfârșit	X / Y	Lungime segment	Punct început	X / Y	Punct sfârșit	X / Y	Lungime segment
16	327.728,971 449.941,12	17	327.740,531 449.931,314	15.159	17	327.740,531 449.931,314	18	327.746,759 449.929,308	6.543	18	327.746,759 449.929,308	19	327.754,091 449.926,111	7.999
19	327.754,091 449.926,111	20	327.762,717 449.918,342	11.609	20	327.762,717 449.918,342	21	327.771,532 449.910,439	11.839	21	327.771,532 449.910,439	22	327.777,187 449.904,888	7.924
22	327.777,187 449.904,888	23	327.784,718 449.897,055	10.866	23	327.784,718 449.897,055	24	327.790,462 449.891,604	7.919	24	327.790,462 449.891,604	25	327.798,345 449.885,954	9.699
25	327.798,345 449.885,954	26	327.818,876 449.877,421	22.234	26	327.818,876 449.877,421	27	327.819,135 449.877,314	0.28	27	327.819,135 449.877,314	28	327.833,672 449.871,272	15.743
28	327.833,672 449.871,272	29	327.842,227 449.867,516	9.343	29	327.842,227 449.867,516	30	327.842,347 449.867,803	0.311	30	327.842,347 449.867,803	31	327.854,355 449.863,698	12.69
31	327.854,355 449.863,698	32	327.860,809 449.866,878	7.195	32	327.860,809 449.866,878	33	327.868,708 449.868,741	8.116	33	327.868,708 449.868,741	34	327.882,975 449.871,983	14.631
34	327.882,975 449.871,983	35	327.892,448 449.874,165	9.721	35	327.892,448 449.874,165	36	327.899,951 449.875,304	7.589	36	327.899,951 449.875,304	37	327.909,949 449.874,923	10.005
37	327.909,949 449.874,923	38	327.921,452 449.872,759	11.705	38	327.921,452 449.872,759	39	327.925,914 449.870,093	5.198	39	327.925,914 449.870,093	40	327.931,476 449.866,461	6.643
40	327.931,476 449.866,461	41	327.934,2 449.864,714	3.236	41	327.934,2 449.864,714	42	327.942,025 449.868,134	8.54	42	327.942,025 449.868,134	43	327.943,268 449.875,306	7.279
43	327.943,268 449.875,306	44	327.946,992 449.885,698	11.039	44	327.946,992 449.885,698	45	327.950,484 449.894,848	9.794	45	327.950,484 449.894,848	46	327.952,889 449.900,044	5.726
46	327.952,889 449.900,044	47	327.948,144 449.902,058	5.155	47	327.948,144 449.902,058	48	327.946,747 449.898,767	3.575	48	327.946,747 449.898,767	49	327.943,345 449.891,462	8.058
49	327.943,345 449.891,462	50	327.937,976 449.877,647	14.822	50	327.937,976 449.877,647	51	327.934,799 449.875,844	3.653	51	327.934,799 449.875,844	52	327.914,362 449.880,932	21.061
52	327.914,362 449.880,932	53	327.908,799 449.882,252	5.717	53	327.908,799 449.882,252	54	327.907,823 449.882,144	0.982	54	327.907,823 449.882,144	55	327.907,557 449.886,127	0.267
55	327.907,557 449.882,127	56	327.897,549 449.881,474	10.029	56	327.897,549 449.881,474	57	327.885,378 449.879,804	12.285	57	327.885,378 449.879,804	58	327.885,744 449.878,553	1.303
58	327.885,744 449.878,553	59	327.865,124 449.874,809	20.957	59	327.865,124 449.874,809	60	327.852,22 449.872,355	13.135	60	327.852,22 449.872,355	61	327.838,869 449.876,777	14.064
61	327.838,869 449.876,777	62	327.820,677 449.883,715	19.47	62	327.820,677 449.883,715	63	327.815,691 449.885,88	5.436	63	327.815,691 449.885,88	64	327.808,705 449.889,333	7.793
64	327.808,705 449.889,333	65	327.797,435 449.897,935	14.178	65	327.797,435 449.897,935	66	327.796,039 449.896,612	1.923	66	327.796,039 449.896,612	67	327.790,336 449.902,321	8.07
67	327.790,336 449.902,321	68	327.773,459 449.919,033	23.751	68	327.773,459 449.919,033	69	327.754,907 449.933,278	23.39	69	327.754,907 449.933,278	70	327.754,294 449.932,263	1.186
70	327.754,294 449.932,263	1	327.751,483 449.933,99	3.299										

** Lungimile segmentelor sunt determinate în planul de proiecție Stereo 70 și sunt rotunjite la 1 milimetru.

*** Distanța dintre puncte este formată din segmente cumulate ce sunt mai mici decât valoarea 1 milimetru.

**DATE DESPRE IMOBILUL NR. 996**

Oficiul de Cadastru și Publicitate Imobiliară HUNEDOARA
Biroul de Cadastru și Publicitate Imobiliară Hateg

A. Partea I. Descrierea imobilului

TEREN Intravilan

Adresa: Loc. Breazova, Jud. Hunedoara

Nr. Crt	Nr cadastral Nr. topografic	Suprafața* (mp)	Observații / Referințe
A1		2.610	Sector cadastral:13 Teren neimprejmuit;

B. Partea II. Proprietari și acte

Inscrieri privitoare la dreptul de proprietate și alte drepturi reale		Referințe
1 / 20/06/2023		
Act Normativ nr. 7, din 13/03/1996 emis de Parlamentul României;		
B1	Inscrierea provizorie, drept de PROPRIETATE, dobandit prin Lege, cota actuala 1/1	A1
1) COMUNA SARMIZEGETUSA- REZERVA COMISIEI LOCALE DE FOND FUNCJAR, CIF:4633293		

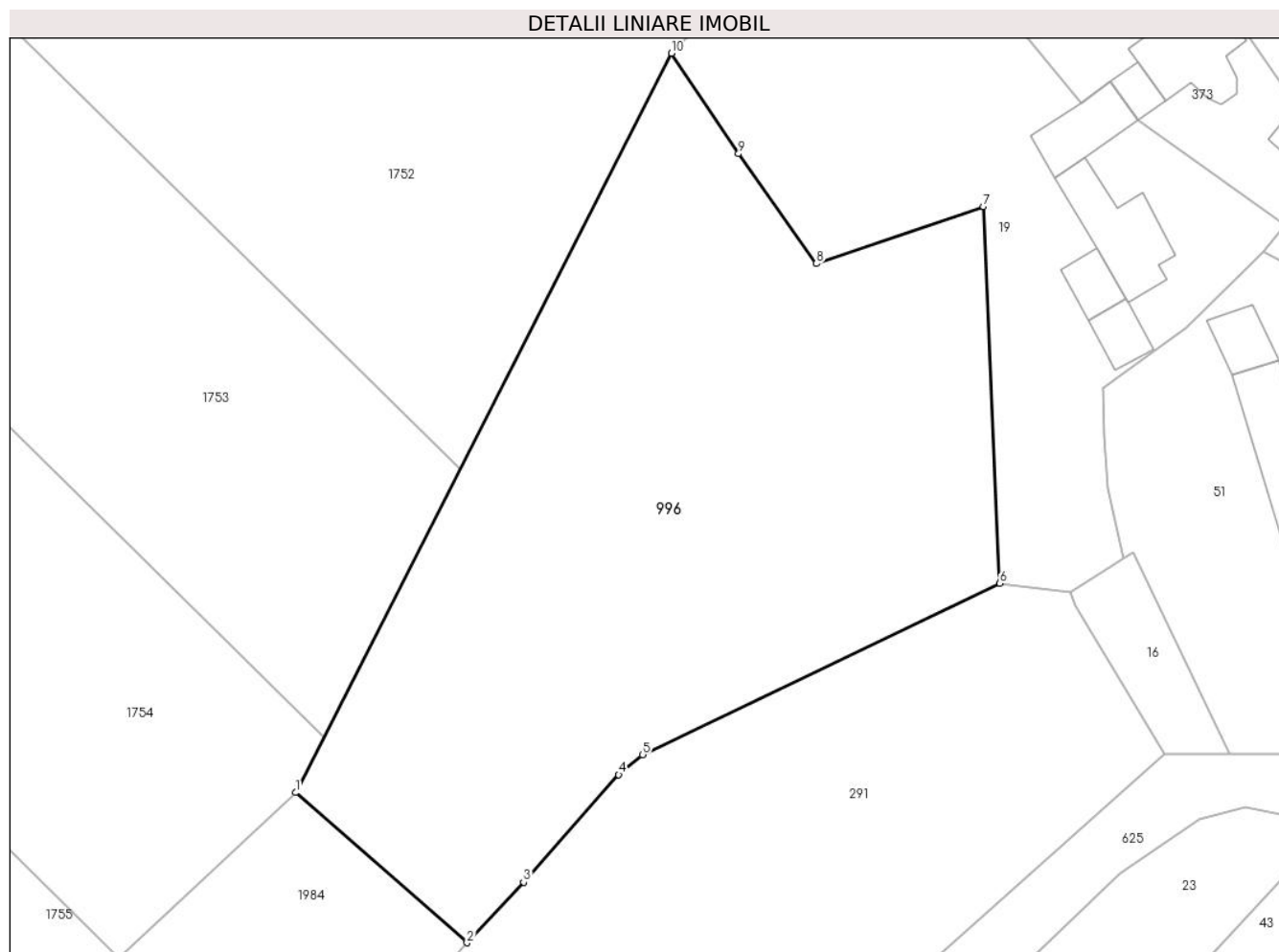
C. Partea III. SARCINI .

Inscrieri privind dezmembramintele dreptului de proprietate, drepturi reale de garanție și sarcini	Referințe
NU SUNT	

Teren

Nr cadastral	Suprafața (mp)*	Observații / Referințe
	2.610	

* Suprafața este determinată în planul de proiecție Stereo 70.



Date referitoare la teren

Crt	Categorie folosință	Intravilan	Suprafața (mp)	Tarla	Parcelă	Nr. topo	Observații / Referințe
1	arabil	DA	1.000	-	-	-	
2	faneata	DA	1.610	-	-	-	

Lungime Segmente

1) Valorile lungimilor segmentelor sunt obținute din proiecție în plan.

Punct început	X / Y	Punct sfârșit	X / Y	Lungime segment (** (m)
1	327.429,69 449.842,78	2	327.445,459 449.828,974	20.959
2	327.445,459 449.828,974	3	327.450,665 449.834,538	7.62
3	327.450,665 449.834,538	4	327.459,408 449.844,422	13.196
4	327.459,408 449.844,422	5	327.461,627 449.846,268	2.886

Punct început	X / Y	Punct sfârşit	X / Y	Lungime segment (** (m)
5	327.461,627 449.846,268	6	327.494,476 449.862,008	36.426
6	327.494,476 449.862,008	7	327.492,973 449.896,66	34.684
7	327.492,973 449.896,66	8	327.477,615 449.891,411	16.23
8	327.477,615 449.891,411	9	327.470,447 449.901,51	12.384
9	327.470,447 449.901,51	10	327.464,28 449.910,755	11.112
10	327.464,28 449.910,755	1	327.429,69 449.842,78	76.27

** Lungimile segmentelor sunt determinate în planul de proiecție Stereo 70 și sunt rotunjite la 1 milimetru.

*** Distanța dintre puncte este formată din segmente cumulate ce sunt mai mici decât valoarea 1 milimetru.

**DATE DESPRE IMOBILUL NR. 1000**

Oficiul de Cadastru și Publicitate Imobiliară HUNEDOARA
Biroul de Cadastru și Publicitate Imobiliară Hateg

A. Partea I. Descrierea imobilului

TEREN Intravilan

Adresa: Loc. Breazova, Jud. Hunedoara

Nr. Crt	Nr cadastral Nr. topografic	Suprafața* (mp)	Observații / Referințe
A1		8.080	Sector cadastral:13 Teren imprejmuit;

B. Partea II. Proprietari și acte

Inscrieri privitoare la dreptul de proprietate și alte drepturi reale		Referințe
1 / 08/06/2023		
Act Administrativ nr. 91054/285, din 23/08/2005 emis de CJPSDPAT HUNEDOARA;		
B1	Intabulare, drept de PROPRIETATE, dobandit prin Reconstituire, cota actuala 1/1	A1
	1) OBREJAN ROMULUS DEFUNCT:Da	
	2) OBREJAN ROZALIA DEFUNCT:Da	

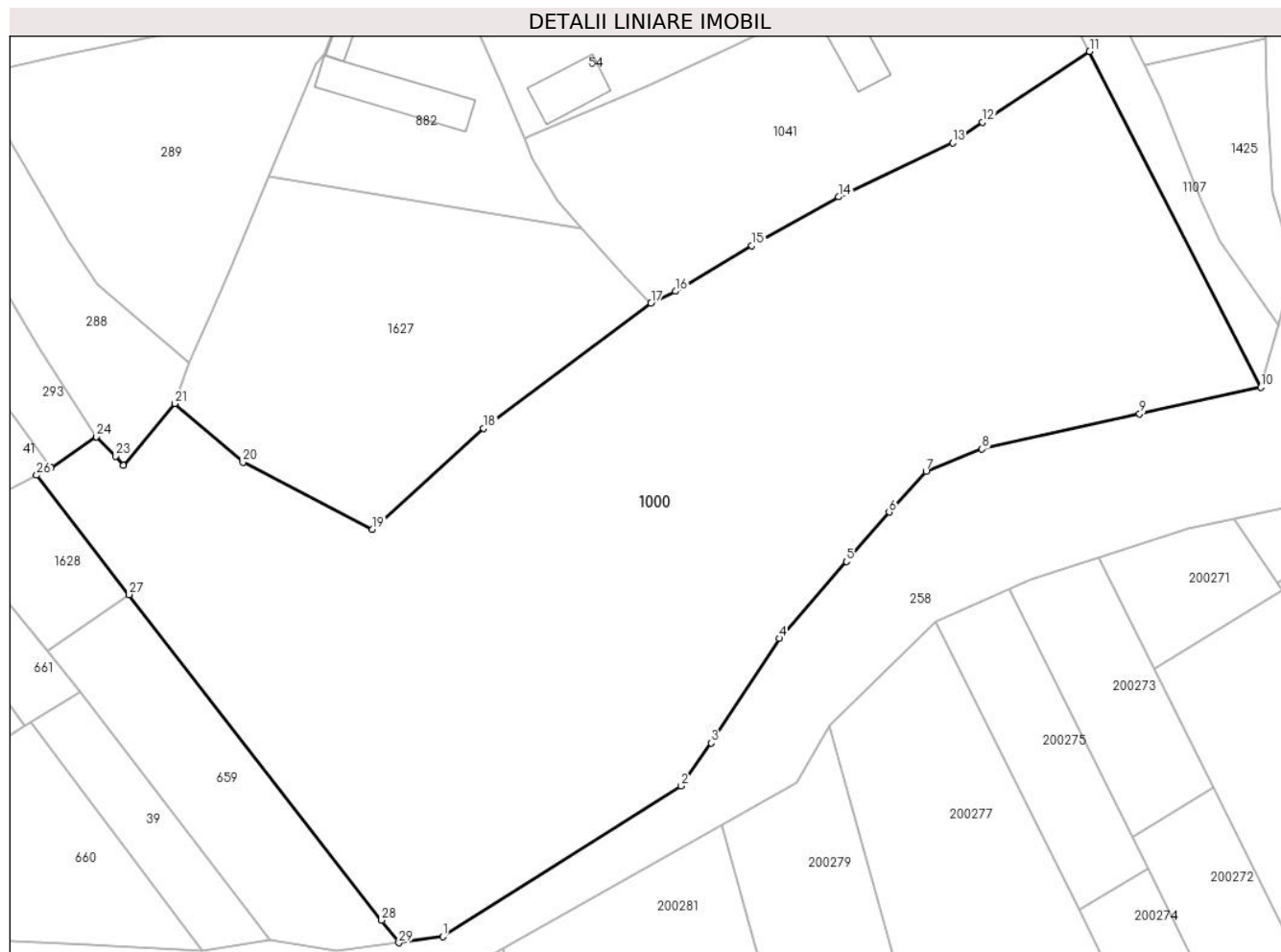
C. Partea III. SARCINI .

Inscrieri privind dezmembramintele dreptului de proprietate, drepturi reale de garanție și sarcini	Referințe
NU SUNT	

Teren

Nr cadastral	Suprafața (mp)*	Observații / Referințe
	8.080	

* Suprafața este determinată în planul de proiecție Stereo 70.



Date referitoare la teren

Crt	Categorie folosință	Intravilan	Suprafața (mp)	Tarla	Parcelă	Nr. topo	Observații / Referințe
1	faneata	DA	2.334	10	278	-	
2	arabil	DA	1.568	10	279	-	
3	arabil	DA	3.042	10	281	-	
4	faneata	DA	568	10	282	-	
5	arabil	DA	568	10	283	-	

Lungime Segmente

1) Valorile lungimilor segmentelor sunt obținute din proiecție în plan.

Punct început	X / Y	Punct sfârșit	X / Y	Lungime segment (** (m)
1	327.851,392 449.722,495	2	327.884,825 449.743,657	39.568
3	327.889,053 449.749,688	4	327.898,626 449.764,354	17.514

Punct început	X / Y	Punct sfârșit	X / Y	Lungime segment (** (m)
2	327.884,825 449.743,657	3	327.889,053 449.749,688	7.365
4	327.898,626 449.764,354	5	327.908,066 449.775,145	14.337

Punct început	X / Y	Punct sfârșit	X / Y	Lungime segment (** (m)
5	327.908,066 449.775,145	6	327.914,072 449.782,059	9.158
7	327.919,259 449.787,826	8	327.927,131 449.790,95	8.469
9	327.949,264 449.795,845	10	327.966,287 449.799,578	17.428
11	327.942,236 449.846,715	12	327.927,203 449.836,76	18.03
13	327.923,004 449.833,874	14	327.906,951 449.826,303	17.749
15	327.894,785 449.819,469	16	327.884,032 449.813,056	12.52
17	327.880,63 449.811,389	18	327.857,115 449.793,847	29.337
19	327.841,512 449.779,672	20	327.823,275 449.789,088	20.524
21	327.813,714 449.797,291	22	327.806,489 449.788,614	11.291
23	327.805,425 449.789,939	24	327.802,669 449.792,66	3.873
25	327.796,31 449.788,3	26	327.794,305 449.787,251	2.263
27	327.807,306 449.770,496	28	327.842,773 449.724,788	57.854
29	327.845,201 449.721,645	1	327.851,392 449.722,495	6.249

Punct început	X / Y	Punct sfârșit	X / Y	Lungime segment (** (m)
6	327.914,072 449.782,059	7	327.919,259 449.787,826	7.756
8	327.927,131 449.790,95	9	327.949,264 449.795,845	22.668
10	327.966,287 449.799,578	11	327.942,236 449.846,715	52.918
12	327.927,203 449.836,76	13	327.923,004 449.833,874	5.095
14	327.906,951 449.826,303	15	327.894,785 449.819,469	13.954
16	327.884,032 449.813,056	17	327.880,63 449.811,389	3.788
18	327.857,115 449.793,847	19	327.841,512 449.779,672	21.08
20	327.823,275 449.789,088	21	327.813,714 449.797,291	12.598
22	327.806,489 449.788,614	23	327.805,425 449.789,939	1.699
24	327.802,669 449.792,66	25	327.796,31 449.788,3	7.71
26	327.794,305 449.787,251	27	327.807,306 449.770,496	21.207
28	327.842,773 449.724,788	29	327.845,201 449.721,645	3.972

** Lungimile segmentelor sunt determinate în planul de proiecție Stereo 70 și sunt rotunjite la 1 milimetru.

*** Distanța dintre puncte este formată din segmente cumulate ce sunt mai mici decât valoarea 1 milimetru.

**DATE DESPRE IMOBILUL NR. 1034**

Oficiul de Cadastru și Publicitate Imobiliară HUNEDOARA
Biroul de Cadastru și Publicitate Imobiliară Hateg

A. Partea I. Descrierea imobilului

TEREN Intravilan

Adresa: Loc. Breazova, Jud. Hunedoara

Nr. Crt	Nr cadastral Nr. topografic	Suprafața* (mp)	Observații / Referințe
A1	61198	3.838	Sector cadastral:13 Teren neimprejmuit; Imobilul cu nr. cadastral 61198 se identifica partial cu imobilul de sub A+9 din CF 255 Breazova.

B. Partea II. Proprietari și acte

Inscrieri privitoare la dreptul de proprietate și alte drepturi reale	Referințe
16558 / 08/06/2018	
Act Administrativ nr. 5967/44, din 13/01/1994 emis de Comisia Judeteana Hunedoara;	
B1	A1
Intabulare, drept de PROPRIETATE, dobandit prin Reconstituire, cota actuala 1/1 1) STEFANESC MARIA	

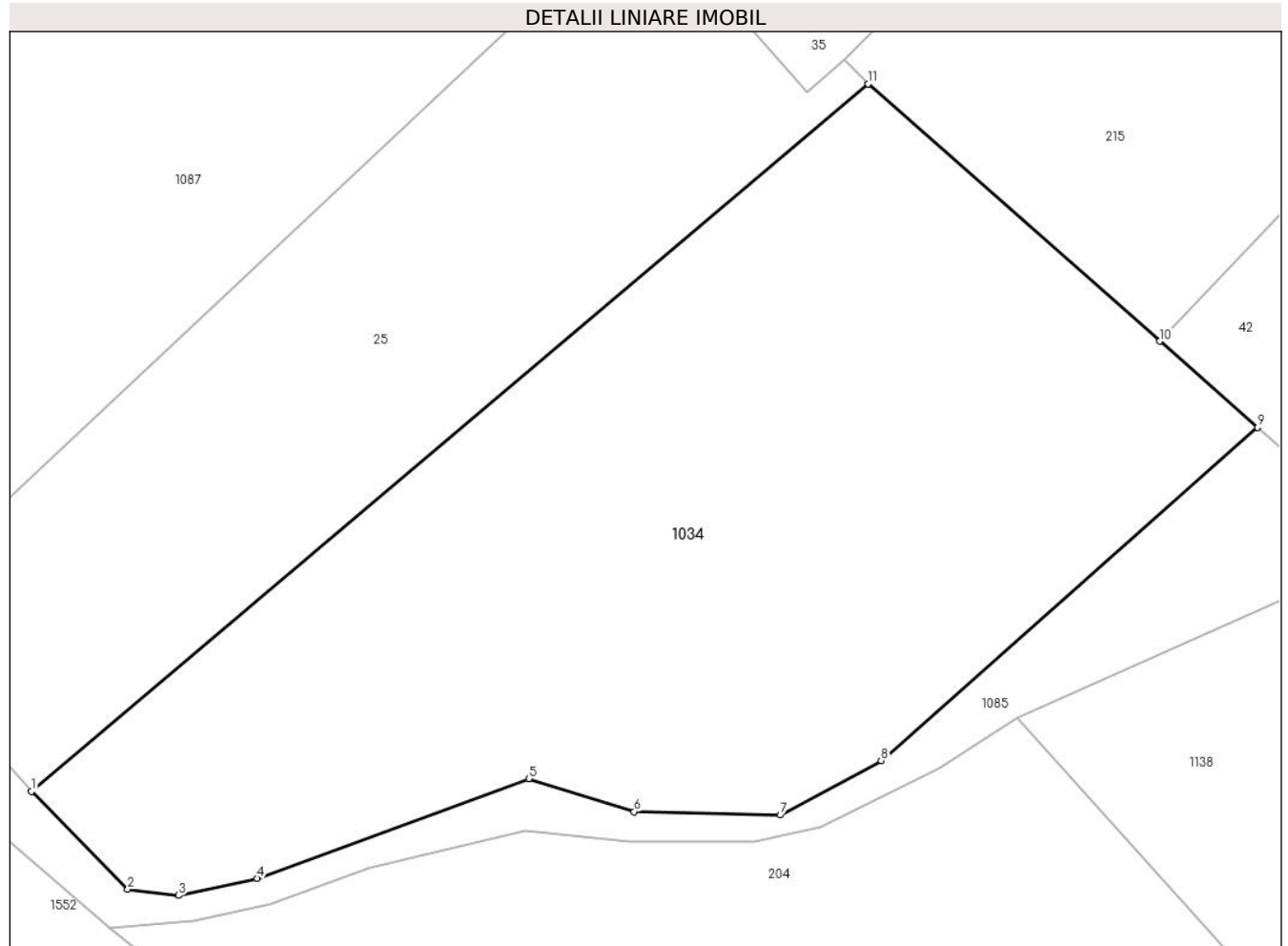
C. Partea III. SARCINI .

Inscrieri privind dezmembramintele dreptului de proprietate, drepturi reale de garanție și sarcini	Referințe
NU SUNT	

Teren

Nr cadastral	Suprafața (mp)*	Observații / Referințe
61198	3.838	Imobilul cu nr. cadastral 61198 se identifica partial cu imobilul de sub A+9 din CF 255 Breazova.

* Suprafața este determinată în planul de proiecție Stereo 70.



Date referitoare la teren

Crt	Categorie folosință	Intra vilan	Suprafața (mp)	Tarla	Parcelă	Nr. topo	Observații / Referințe
1	arabil	DA	3.030	7	142	-	
2	faneata	DA	808	7	143	-	

Lungime Segmente

1) Valorile lungimilor segmentelor sunt obținute din proiecție în plan.

Punct început	X / Y	Punct sfârșit	X / Y	Lungime segment (** (m)
1	328.017,185 450.020,616	2	328.025,974 450.011,697	12.522
2	328.025,974 450.011,697	3	328.030,618 450.011,132	4.678
3	328.030,618 450.011,132	4	328.037,787 450.012,703	7.339
4	328.037,787 450.012,703	5	328.062,577 450.021,798	26.406

Punct început	X / Y	Punct sfârșit	X / Y	Lungime segment (** (m)
5	328.062,577 450.021,798	6	328.072,18 450.018,787	10.064
6	328.072,18 450.018,787	7	328.085,548 450.018,474	13.372
7	328.085,548 450.018,474	8	328.094,732 450.023,428	10.435
8	328.094,732 450.023,428	9	328.129,094 450.053,851	45.895
9	328.129,094 450.053,851	10	328.120,159 450.061,708	11.898
10	328.120,159 450.061,708	11	328.093,561 450.085,186	35.478
11	328.093,561 450.085,186	1	328.017,185 450.020,616	100.013

** Lungimile segmentelor sunt determinate în planul de proiecție Stereo 70 și sunt rotunjite la 1 milimetru.

*** Distanța dintre puncte este formată din segmente cumulate ce sunt mai mici decât valoarea 1 milimetru.

**DATE DESPRE IMOBILUL NR. 1035**

Oficiul de Cadastru și Publicitate Imobiliară HUNEDOARA
Biroul de Cadastru și Publicitate Imobiliară Hateg

A. Partea I. Descrierea imobilului

TEREN Intravilan

Adresa: Loc. Breazova, Nr. 32, Jud. Hunedoara

Nr. Crt	Nr cadastral Nr. topografic	Suprafața* (mp)	Observații / Referințe
A1	60361	Din acte: 1.272 Masurata: 1.306	Sector cadastral:13 Teren imprejmuit; Imobilul cu nr. cadastral 60361 se identifica cu imobilul de sub A+1 din CF 260 Breazova,nr. topo. 2,3,iar diferenta de teren nu se poate identifica.Totodata cartea funciara 260 Breazova SE SISTEAZA.

Construcții

Crt	Nr cadastral Nr. topografic	Adresa	Observații / Referințe
A1.1	60361-C1	Loc. Breazova, Nr. 32, Jud. Hunedoara	Nr. niveluri:1; S. construita la sol:95 mp; CASĂ DE LOCUIT, regim de înălțime P, zidăria din cărămidă, acoperită cu țiglă, compusă din: 2 camere, hol, beci, terasă deschisă, construită în 1940. Nu detine certificat de performanta energetica si fara lift.
A1.2	60361-C2	Loc. Breazova, Nr. 32, Jud. Hunedoara	Nr. niveluri:1; S. construita la sol:100 mp; GRAJD CU SURĂ, zidăria din cărămidă, acoperită cu țiglă cu 1 cameră și cămară, construită în 1947.

B. Partea II. Proprietari și acte

Inscrieri privitoare la dreptul de proprietate și alte drepturi reale		Referințe
10750 / 20/06/2013		
Act Notarial nr. 880, din 19/06/2013 emis de Lupulescu Catalin Marius;		
B1	Intabulare, drept de PROPRIETATE, dobandit prin Conventie, cota actuala 1/1 1) SAVONI IOAN, si sotia 2) SAVONI ELEONORA-LIDIA, bun comun	A1, A1.1, A1.2

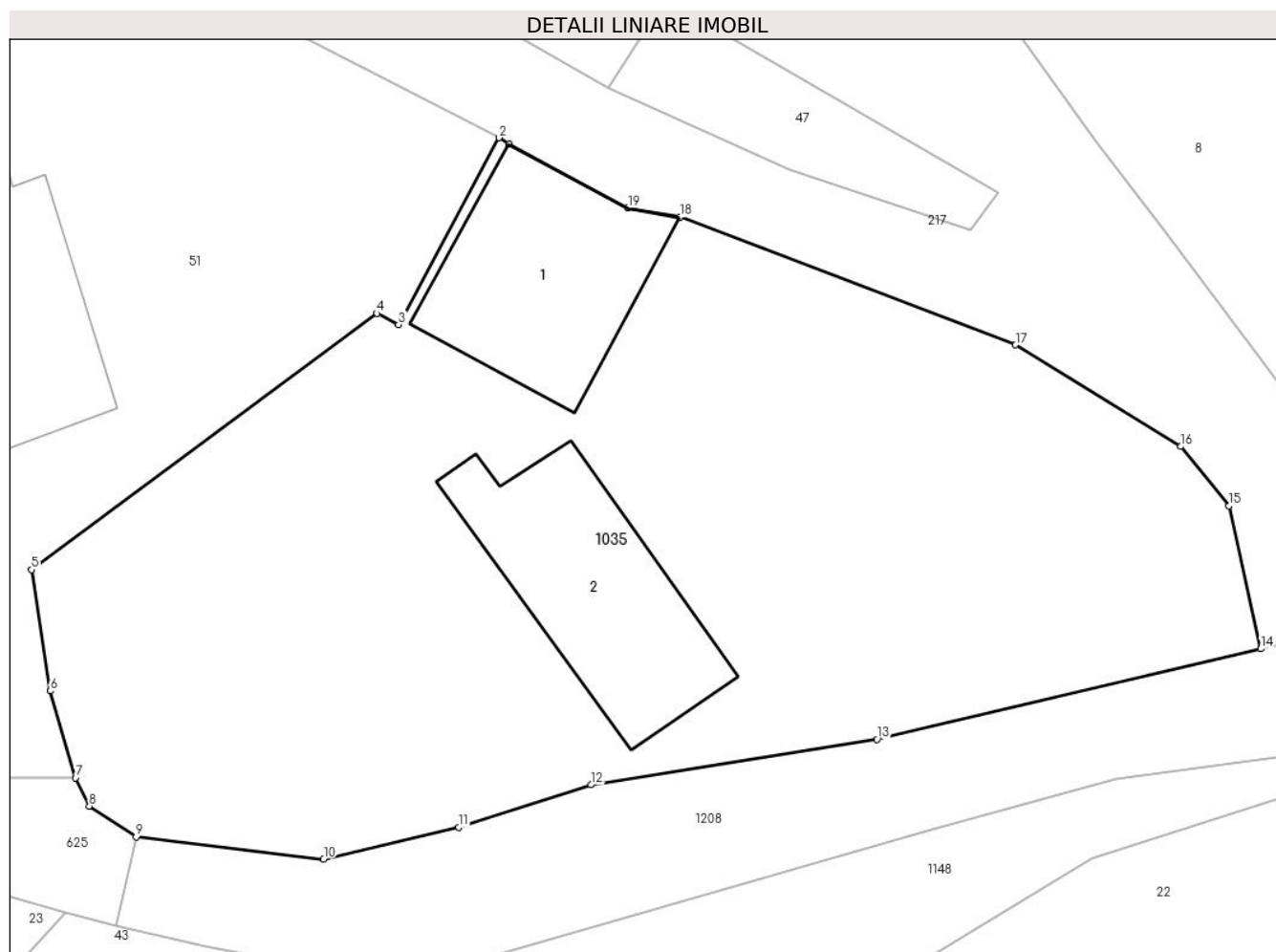
C. Partea III. SARCINI .

Inscrieri privind dezmembramintele dreptului de proprietate, drepturi reale de garanție și sarcini	Referințe
NU SUNT	

Anexa Nr. 1 La Partea I**Teren**

Nr cadastral	Suprafața (mp)*	Observații / Referințe
60361	Din acte: 1.272 Masurata: 1.306	Imobilul cu nr. cadastral 60361 se identifica cu imobilul de sub A+1 din CF 260 Breazova, nr. topo. 2,3, iar diferenta de teren nu se poate identifica. Totodata cartea funciara 260 Breazova SE SISTEAZA.

* Suprafața este determinată în planul de proiecție Stereo 70.

**Date referitoare la teren**

Crt	Categorie folosință	Intravilan	Suprafața (mp)	Tarla	Parcelă	Nr. topo	Observații / Referințe
1	curti constructii	DA	751	1	14	-	
2	faneata	DA	163	1	13/1	-	
3	arabil	DA	392	1	13	-	

Date referitoare la construcții

Crt	Număr	Destinație construcție	Supraf. (mp)	Situație juridică	Observații / Referințe
A1.1	60361-C1	construcții de locuințe	95	Cu acte	Nr. niveluri:1; S. construita la sol:95 mp; CASA DE LOCUIT, regim de înălțime P, zidăria din cărămidă, acoperită cu țiglă, compusă din: 2 camere, hol, beci, terasă deschisă, construită în 1940. Nu detine certificat de performanta energetica si fara lift.
A1.2	60361-C2	construcții anexa	100	Cu acte	Nr. niveluri:1; S. construita la sol:100 mp; GRAJD CU SURĂ, zidăria din cărămidă, acoperită cu țiglă cu 1 cameră și cămară, construită în 1947.

Lungime Segmente

1) Valorile lungimilor segmentelor sunt obținute din proiecție în plan.

Punct început	X / Y	Punct sfârșit	X / Y	Lungime segment (** (m)
1	327.546,864 449.877,849	2	327.546,353 449.878,17	0.603
2	327.546,353 449.878,17	3	327.541,347 449.868,869	10.563
3	327.541,347 449.868,869	4	327.540,282 449.869,423	1.2
4	327.540,282 449.869,423	5	327.523,073 449.856,67	21.419
5	327.523,073 449.856,67	6	327.524,014 449.850,626	6.117
6	327.524,014 449.850,626	7	327.525,26 449.846,304	4.498
7	327.525,26 449.846,304	8	327.525,956 449.844,897	1.57
8	327.525,956 449.844,897	9	327.528,275 449.843,349	2.788
9	327.528,275 449.843,349	10	327.537,614 449.842,254	9.403
10	327.537,614 449.842,254	11	327.544,347 449.843,829	6.915
11	327.544,347 449.843,829	12	327.550,927 449.845,952	6.914
12	327.550,927 449.845,952	13	327.565,172 449.848,213	14.423
13	327.565,172 449.848,213	14	327.584,28 449.852,726	19.634
14	327.584,28 449.852,726	15	327.582,689 449.859,843	7.293
15	327.582,689 449.859,843	16	327.580,28 449.862,797	3.812
16	327.580,28 449.862,797	17	327.572,067 449.867,856	9.646
17	327.572,067 449.867,856	18	327.555,362 449.874,219	17.876
18	327.555,362 449.874,219	19	327.552,775 449.874,685	2.629
19	327.552,775 449.874,685	1	327.546,864 449.877,849	6.705

** Lungimile segmentelor sunt determinate în planul de proiecție Stereo 70 și sunt rotunjite la 1 milimetru.

*** Distanța dintre puncte este formată din segmente cumulate ce sunt mai mici decât valoarea 1 milimetru.

**DATE DESPRE IMOBILUL NR. 1036**

Oficiul de Cadastru și Publicitate Imobiliară HUNEDOARA
Biroul de Cadastru și Publicitate Imobiliară Hateg

A. Partea I. Descrierea imobilului

TEREN Extravilan

Adresa: Jud. Hunedoara

Nr. Crt	Nr cadastral Nr. topografic	Suprafața* (mp)	Observații / Referințe
A1		1.659	Sector cadastral:13 Teren neimprejmuit;

B. Partea II. Proprietari și acte

Inscrieri privitoare la dreptul de proprietate și alte drepturi reale		Referințe
1 / 20/06/2023		
Act Normativ nr. 7, din 13/03/1996 emis de Parlamentul României;		
B1	Inscrierea provizorie, drept de PROPRIETATE, dobandit prin Lege, cota actuala 1/1	A1
1) COMUNA SARMIZEGETUSA, CIF:4633293, PROPRIETAR NEIDENTIFICAT		

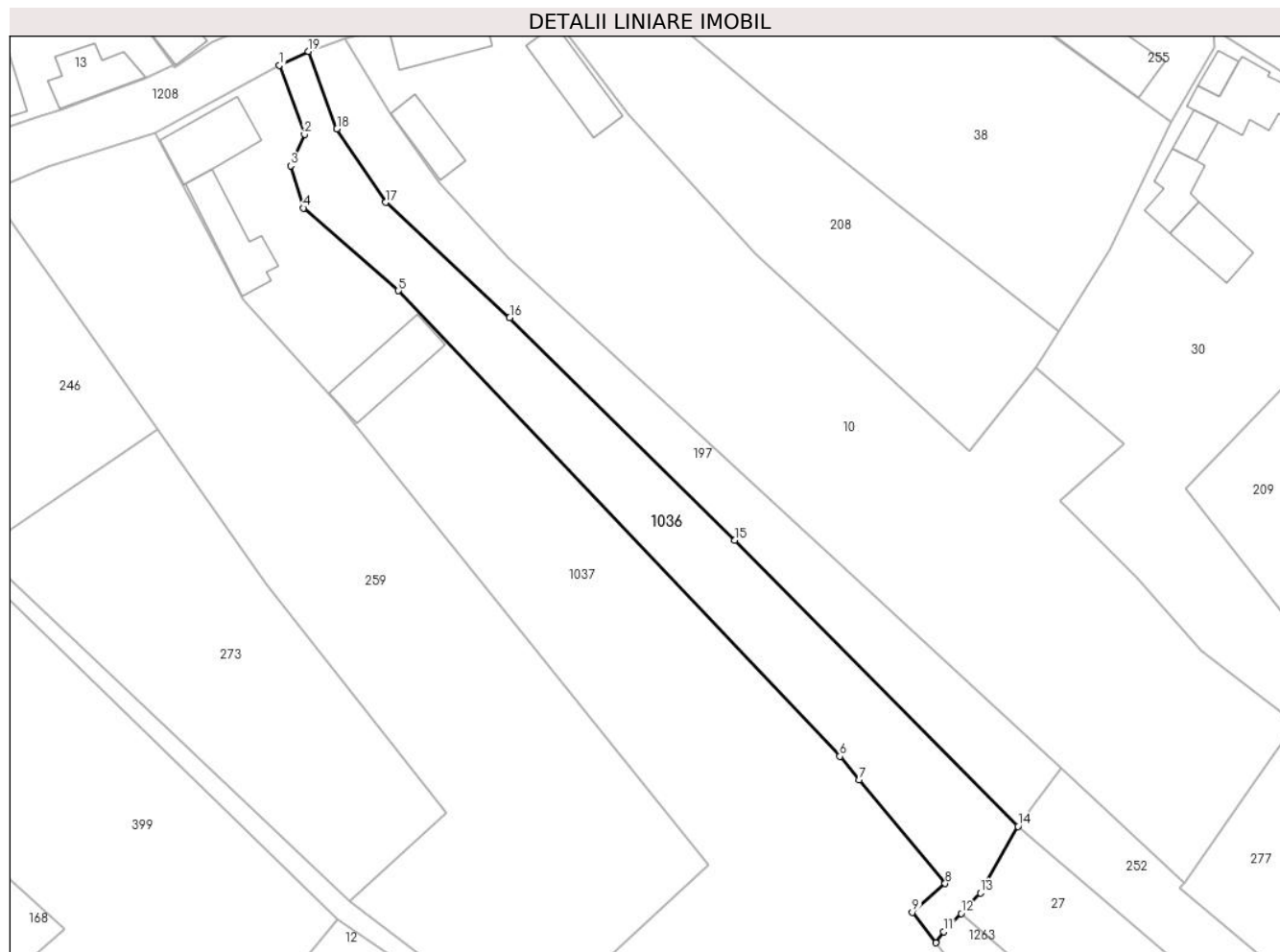
C. Partea III. SARCINI .

Inscrieri privind dezmembramintele dreptului de proprietate, drepturi reale de garanție și sarcini	Referințe
NU SUNT	

Teren

Nr cadastral	Suprafața (mp)*	Observații / Referințe
	1.659	

* Suprafața este determinată în planul de proiecție Stereo 70.



Date referitoare la teren

Crt	Categorie folosință	Intravilan	Suprafața (mp)	Tarla	Parcelă	Nr. topo	Observații / Referințe
1	arabil	NU	1.659	-	-	-	

Lungime Segmente

1) Valorile lungimilor segmentelor sunt obținute din proiecție în plan.

Punct început	X / Y	Punct sfârșit	X / Y	Lungime segment (** (m)
1	327.806,128 450.099,182	2	327.809,848 450.088,862	10.971
2	327.809,848 450.088,862	3	327.807,79 450.084,198	5.098
3	327.807,79 450.084,198	4	327.809,735 450.077,902	6.589
4	327.809,735 450.077,902	5	327.823,867 450.065,596	18.739
5	327.823,867 450.065,596	6	327.889,677 449.996,266	95.591

Punct început	X / Y	Punct sfârşit	X / Y	Lungime segment (** (m)
6	327.889,677 449.996,266	7	327.892,562 449.992,785	4.521
7	327.892,562 449.992,785	8	327.905,365 449.977,34	20.062
8	327.905,365 449.977,34	9	327.900,465 449.973,046	6.515
9	327.900,465 449.973,046	10	327.903,935 449.968,514	5.709
10	327.903,935 449.968,514	11	327.905,183 449.970,161	2.066
11	327.905,183 449.970,161	12	327.907,745 449.972,898	3.749
12	327.907,745 449.972,898	13	327.910,602 449.975,949	4.18
13	327.910,602 449.975,949	14	327.916,202 449.985,851	11.376
14	327.916,202 449.985,851	15	327.873,989 450.028,467	59.984
15	327.873,989 450.028,467	16	327.840,454 450.061,562	47.116
16	327.840,454 450.061,562	17	327.821,986 450.078,743	25.225
17	327.821,986 450.078,743	18	327.814,701 450.089,705	13.162
18	327.814,701 450.089,705	19	327.810,453 450.101,227	12.28
19	327.810,453 450.101,227	1	327.806,128 450.099,182	4.784

** Lungimile segmentelor sunt determinate în planul de proiecție Stereo 70 și sunt rotunjite la 1 milimetru.

*** Distanța dintre puncte este formată din segmente cumulate ce sunt mai mici decât valoarea 1 milimetru.

**DATE DESPRE IMOBILUL NR. 1037**

Oficiul de Cadastru și Publicitate Imobiliară HUNEDOARA
Biroul de Cadastru și Publicitate Imobiliară Hateg

A. Partea I. Descrierea imobilului

TEREN Intravilan

Adresa: Loc. Breazova, Str Principala, Nr. 57, Jud. Hunedoara

Nr. Crt	Nr cadastral Nr. topografic	Suprafața* (mp)	Observații / Referințe
A1	60888	4.945	Sector cadastral:13 Teren neimprijmit;

Construcții

Crt	Nr cadastral Nr. topografic	Adresa	Observații / Referințe
A1.1	60888-C1	Loc. Breazova, Str Principala, Nr. 57, Jud. Hunedoara	Nr. niveluri:1; S. construita la sol:100 mp; Casa de locuit
A1.2	60888-C2	Loc. Breazova, Str Principala, Nr. 57, Jud. Hunedoara	Nr. niveluri:1; S. construita la sol:97 mp; Bucatarie de vara
A1.3	60888-C3	Loc. Breazova, Str Principala, Nr. 57, Jud. Hunedoara	Nr. niveluri:1; S. construita la sol:109 mp; Grajd cu sura

B. Partea II. Proprietari și acte

Inscrieri privitoare la dreptul de proprietate și alte drepturi reale		Referințe
10614 / 12/04/2022		
Act Notarial nr. 687, din 11/04/2022 emis de NPMoraru Vlad;		
B1	Intabulare, drept de PROPRIETATE, dobandit prin Conventie, cota actuala 1/3 1) SZABO LAURA-IOANA, bun propriu	A1, A1.1, A1.2, A1.3
B2	Intabulare, drept de PROPRIETATE, dobandit prin Conventie, cota actuala 1/3 1) SZABO RĂDIȚA, bun propriu	A1, A1.1, A1.2, A1.3
B7	Intabulare, drept de PROPRIETATE, dobandit prin Conventie, cota actuala 1/3 1) SZABO OVIDIU, bun propriu	A1, A1.1, A1.2, A1.3

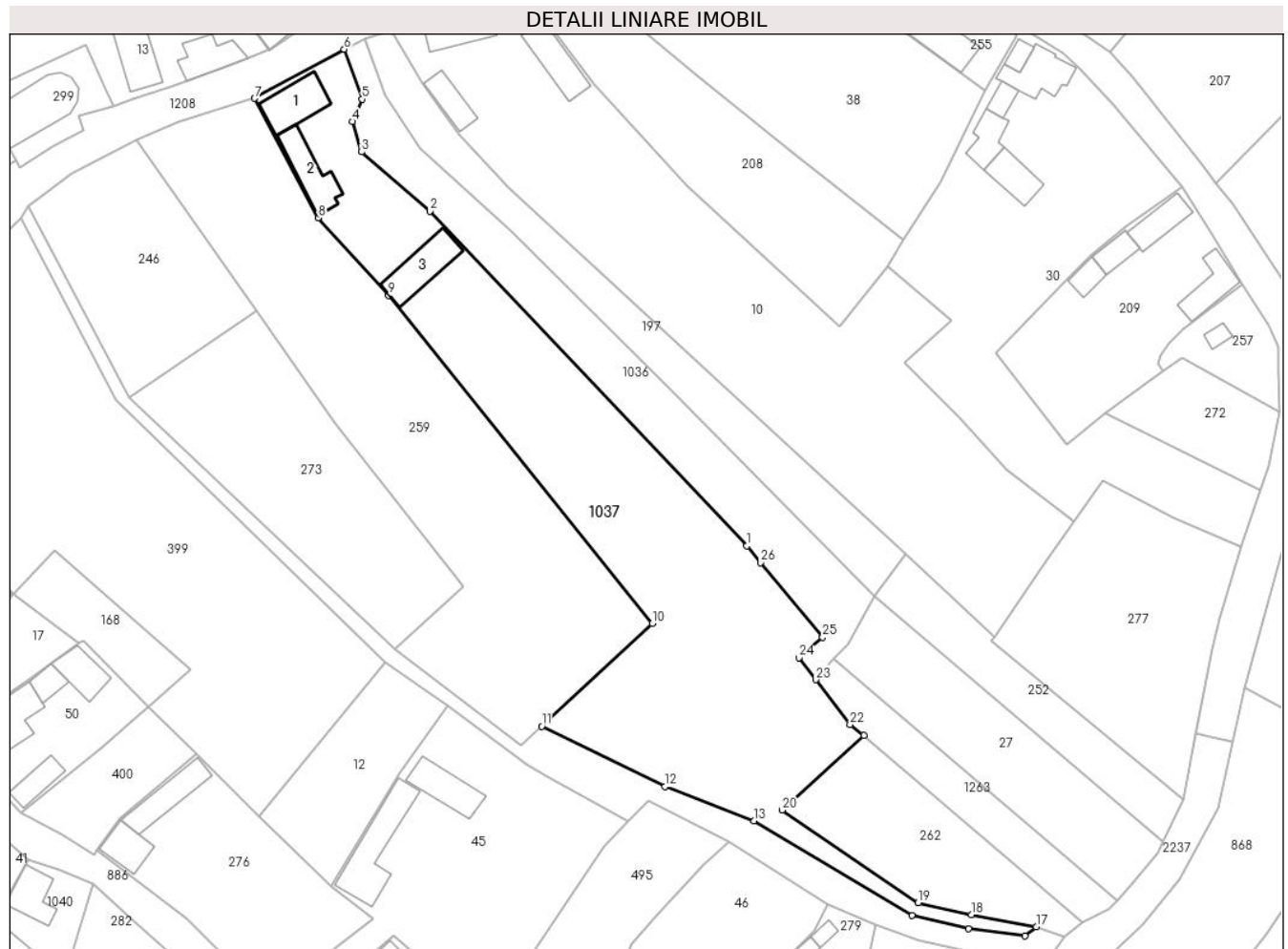
C. Partea III. SARCINI .

Inscrieri privind dezmembramintele dreptului de proprietate, drepturi reale de garanție și sarcini	Referințe
NU SUNT	

Teren

Nr cadastral	Suprafața (mp)*	Observații / Referințe
60888	4.945	

* Suprafața este determinată în planul de proiecție Stereo 70.



Date referitoare la teren

Crt	Categorie folosință	Intravilan	Suprafața (mp)	Tarla	Parcelă	Nr. topo	Observații / Referințe
1	arabil	DA	2.077	8	222	-	
2	curți construcții	DA	897	8	223	-	
3	faneata	DA	1.124	8	203	-	
4	faneata	DA	847	8	202	-	

Date referitoare la construcții

Crt	Număr	Destinație construcție	Supraf. (mp)	Situație juridică	Observații / Referințe
A1.1	60888-C1	construcții de locuințe	100	Cu acte	Nr. niveluri:1; S. construita la sol:100 mp; Casa de locuit
A1.2	60888-C2	construcții anexa	97	Cu acte	Nr. niveluri:1; S. construita la sol:97 mp; Bucatarie de vara
A1.3	60888-C3	construcții anexa	109	Cu acte	Nr. niveluri:1; S. construita la sol:109 mp; Grajd cu sura

Lungime Segmente

1) Valorile lungimilor segmentelor sunt obținute din proiecție în plan.

Punct început	X / Y	Punct sfârșit	X / Y	Lungime segment (** (m)
1	327.889,677 449.996,266	2	327.823,867 450.065,596	95.591
3	327.809,735 450.077,902	4	327.807,79 450.084,198	6.59
5	327.809,849 450.088,862	6	327.806,128 450.099,183	10.971
7	327.787,556 450.089,012	8	327.800,728 450.064,275	28.025
9	327.815,373 450.048,154	10	327.870,019 449.980,185	87.212
11	327.847,095 449.958,857	12	327.872,684 449.946,35	28.482
13	327.891,194 449.939,277	14	327.923,885 449.919,616	38.148
15	327.935,633 449.916,859	16	327.947,385 449.915,397	11.843
17	327.949,706 449.917,299	18	327.936,231 449.919,808	13.707
19	327.925,197 449.922,28	20	327.896,989 449.941,515	34.142
21	327.913,932 449.956,956	22	327.911,095 449.959,228	3.635
23	327.903,935 449.968,514	24	327.900,465 449.973,046	5.708
25	327.905,365 449.977,34	26	327.892,562 449.992,785	20.062

Punct început	X / Y	Punct sfârșit	X / Y	Lungime segment (** (m)
2	327.823,867 450.065,596	3	327.809,735 450.077,902	18.739
4	327.807,79 450.084,198	5	327.809,849 450.088,862	5.098
6	327.806,128 450.099,183	7	327.787,556 450.089,012	21.175
8	327.800,728 450.064,275	9	327.815,373 450.048,154	21.78
10	327.870,019 449.980,185	11	327.847,095 449.958,857	31.311
12	327.872,684 449.946,35	13	327.891,194 449.939,277	19.815
14	327.923,885 449.919,616	15	327.935,633 449.916,859	12.067
16	327.947,385 449.915,397	17	327.949,706 449.917,299	3.001
18	327.936,231 449.919,808	19	327.925,197 449.922,28	11.308
20	327.896,989 449.941,515	21	327.913,932 449.956,956	22.924
22	327.911,095 449.959,228	23	327.903,935 449.968,514	11.726
24	327.900,465 449.973,046	25	327.905,365 449.977,34	6.515
26	327.892,562 449.992,785	1	327.889,677 449.996,266	4.521

** Lungimile segmentelor sunt determinate în planul de proiecție Stereo 70 și sunt rotunjite la 1 milimetru.

*** Distanța dintre puncte este formată din segmente cumulate ce sunt mai mici decât valoarea 1 milimetru.

**DATE DESPRE IMOBILUL NR. 1038**

Oficiul de Cadastru și Publicitate Imobiliară HUNEDOARA
Biroul de Cadastru și Publicitate Imobiliară Hateg

A. Partea I. Descrierea imobilului

TEREN Intravilan

Adresa: Loc. Breazova, Nr. 16, Jud. Hunedoara

Nr. Crt	Nr cadastral Nr. topografic	Suprafața* (mp)	Observații / Referințe
A1		928	Sector cadastral:13 Teren neimprejmuț;

Construcții

Crt	Nr cadastral Nr. topografic	Adresa	Observații / Referințe
A1.1		Loc. Breazova, Nr. 16, Jud. Hunedoara	Nr. niveluri:1; S. construita la sol:55 mp; Construcție de locuit
A1.2		Loc. Breazova, Nr. 16, Jud. Hunedoara	Nr. niveluri:1; S. construita la sol:51 mp; Anexă

B. Partea II. Proprietari și acte

Inscrieri privitoare la dreptul de proprietate și alte drepturi reale	Referințe
1 / 07/06/2023	
Act Notarial nr. Contract de vânzare cumpărare nr 2227, din 12/10/2004 emis de NP Lupulescu Cătălin Marius;	
B1	A1, A1.1, A1.2
Intabulare, drept de PROPRIETATE, dobandit prin Conventie, cota actuala 1/1	
1) BOABĂ IOSIF DEFUNCT:Da	
2) BOABĂ SILIVA DEFUNCT:Da	

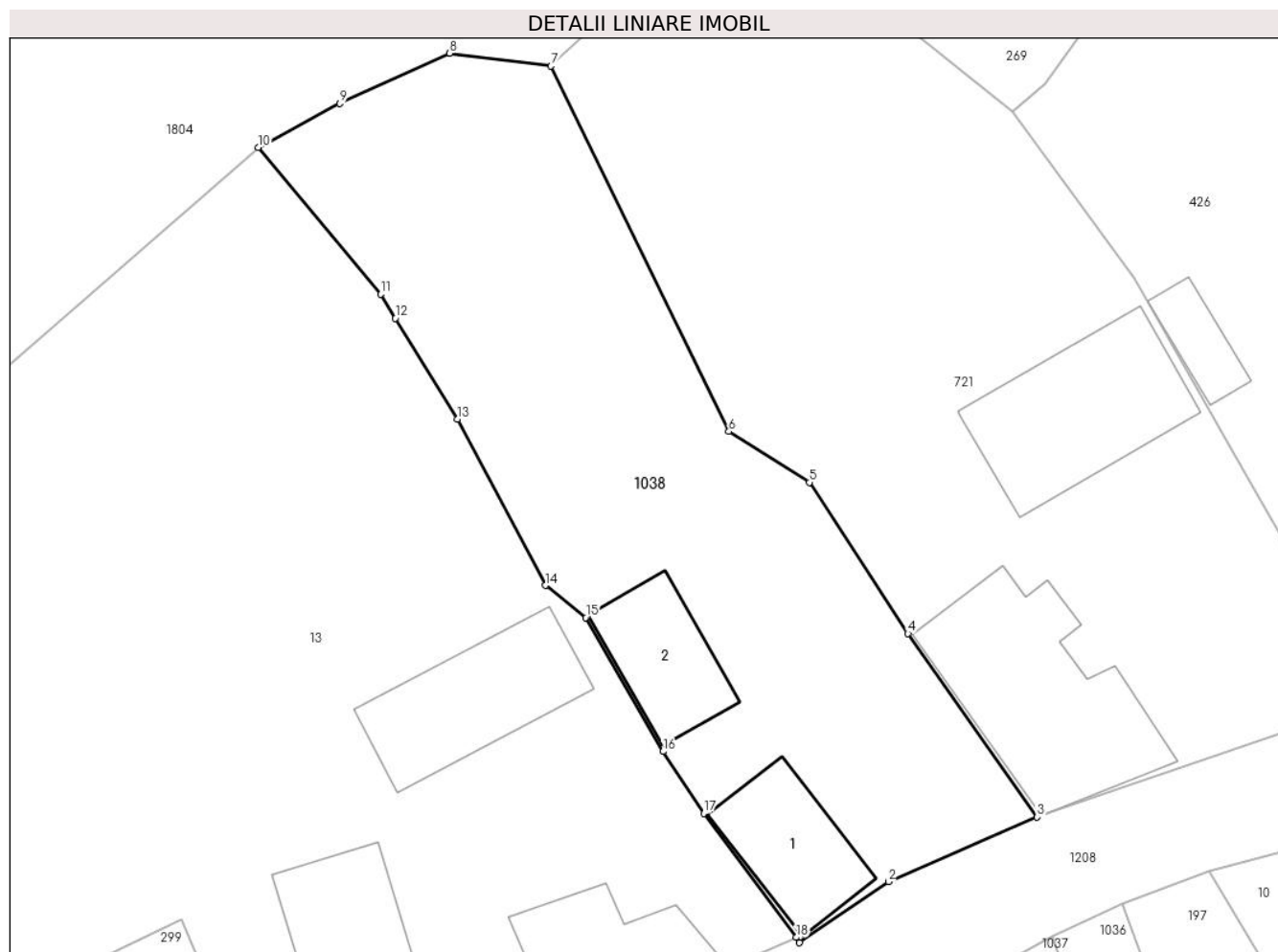
C. Partea III. SARCINI .

Inscrieri privind dezmembramintele dreptului de proprietate, drepturi reale de garanție și sarcini	Referințe
NU SUNT	

Anexa Nr. 1 La Partea I**Teren**

Nr cadastral	Suprafața (mp)*	Observații / Referințe
	928	

* Suprafața este determinată în planul de proiecție Stereo 70.

**Date referitoare la teren**

Crt	Categorie folosință	Intra vilan	Suprafața (mp)	Tarla	Parcelă	Nr. topo	Observații / Referințe
1	faneata	DA	728	-	-	-	
2	curti constructii	DA	200	-	-	-	

Date referitoare la construcții

Crt	Număr	Destinație construcție	Supraf. (mp)	Situație juridică	Observații / Referințe
A1.1		construcții de locuințe	55	Cu acte	Nr. niveluri:1; S. construita la sol:55 mp; Construcție de locuit
A1.2		construcții anexa	51	Cu acte	Nr. niveluri:1; S. construita la sol:51 mp; Anexă

Lungime Segmente

1) Valorile lungimilor segmentelor sunt obținute din proiecție în plan.

Punct început	X / Y	Punct sfârșit	X / Y	Lungime segment (** (m))
1	327.790,57 450.098,785	2	327.796,045 450.102,558	6.649
2	327.796,045 450.102,558	3	327.805,211 450.106,525	9.988

Punct început	X / Y	Punct sfârşit	X / Y	Lungime segment (** (m)
3	327.805,211 450.106,525	4	327.797,248 450.117,838	13.834
4	327.797,248 450.117,838	5	327.791,166 450.127,152	11.124
5	327.791,166 450.127,152	6	327.786,206 450.130,28	5.864
6	327.786,206 450.130,28	7	327.775,243 450.152,798	25.045
7	327.775,243 450.152,798	8	327.768,986 450.153,587	6.307
8	327.768,986 450.153,587	9	327.762,211 450.150,496	7.447
9	327.762,211 450.150,496	10	327.757,191 450.147,794	5.701
10	327.757,191 450.147,794	11	327.764,736 450.138,733	11.791
11	327.764,736 450.138,733	12	327.765,646 450.137,257	1.734
12	327.765,646 450.137,257	13	327.769,482 450.131,035	7.309
13	327.769,482 450.131,035	14	327.774,91 450.120,799	11.586
14	327.774,91 450.120,799	15	327.777,399 450.118,818	3.181
15	327.777,399 450.118,818	16	327.782,154 450.110,571	9.52
16	327.782,154 450.110,571	17	327.784,661 450.106,756	4.565
17	327.784,661 450.106,756	18	327.790,369 450.099,119	9.534
18	327.790,369 450.099,119	1	327.790,57 450.098,785	0.39

** Lungimile segmentelor sunt determinate în planul de proiecție Stereo 70 și sunt rotunjite la 1 milimetru.

*** Distanța dintre puncte este formată din segmente cumulate ce sunt mai mici decât valoarea 1 milimetru.

**DATE DESPRE IMOBILUL NR. 1040**

Oficiul de Cadastru și Publicitate Imobiliară HUNEDOARA
Biroul de Cadastru și Publicitate Imobiliară Hateg

A. Partea I. Descrierea imobilului

TEREN Intravilan

Nr. CF vechi:5N
Nr. cadastral vechi:12

Adresa: Loc. Breazova, Nr. 39, Jud. Hunedoara

Nr. Crt	Nr cadastral Nr. topografic	Suprafața* (mp)	Observații / Referințe
A1	60510	599	Sector cadastral:13 Teren neimprejmuit;

Construcții

Crt	Nr cadastral Nr. topografic	Adresa	Observații / Referințe
A1.1	60510-C1	Loc. Breazova, Nr. 39, Jud. Hunedoara	Nr. niveluri:1; S. construita la sol:74 mp; CASA DE LOCUIT DIN CARAMIDA,ACOPERITA CU TIGLA,COMPUSA DIN 2 CAMERE,HOL,BUCATARIE,DEBARA IN Sc=81 MP
A1.2	60510-C2	Loc. Breazova, Nr. 39, Jud. Hunedoara	Nr. niveluri:1; S. construita la sol:44 mp; GRAJD SI SURA CU ZIDARIE DIN LEMN,ACOPERIT CU TIGLA IN Sc=46 MP

B. Partea II. Proprietari și acte

Inscrieri privitoare la dreptul de proprietate și alte drepturi reale		Referințe
580 / 16/04/2003		
Act Notarial nr. 1015/2003, din 01/01/2003 emis de NP LUPULESCU FLAVIA LAURA;		
B1	Intabulare, drept de PROPRIETATE, dobandit prin Conventie, cota actuala 1/1 1) ILIONI LIVIA, si sotul 2) ILIONI SABIN	A1, A1.1, A1.2

C. Partea III. SARCINI .

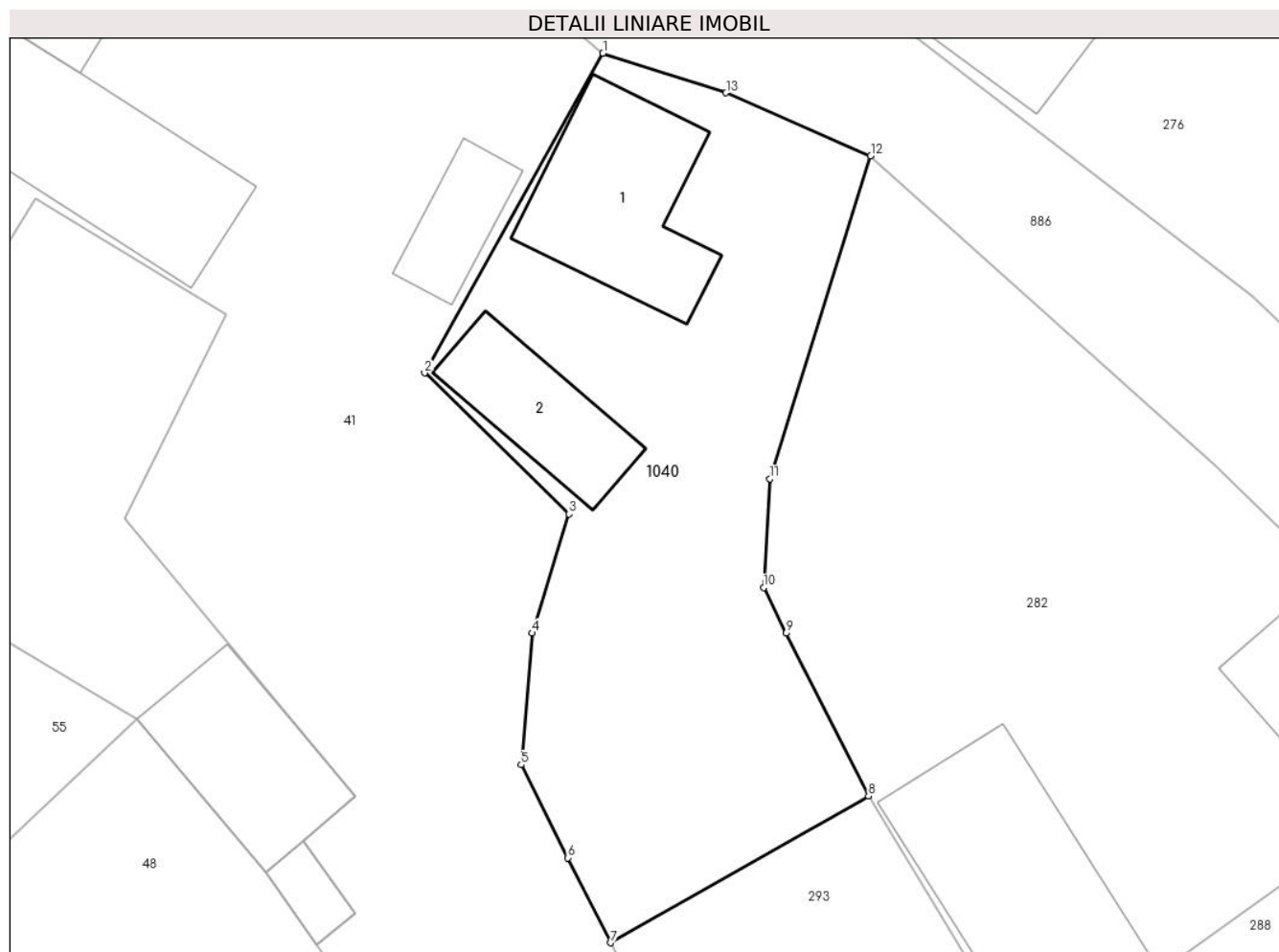
Inscrieri privind dezmembramintele dreptului de proprietate, drepturi reale de garanție și sarcini	Referințe
NU SUNT	

Anexa Nr. 1 La Partea I

Teren

Nr cadastral	Suprafața (mp)*	Observații / Referințe
60510	599	

* Suprafața este determinată în planul de proiecție Stereo 70.



Date referitoare la teren

Crt	Categorie folosință	Intra vilan	Suprafața (mp)	Tarla	Parcelă	Nr. topo	Observații / Referințe
1	curți constructii	DA	599	-	259	-	

Date referitoare la construcții

Crt	Număr	Destinație construcție	Supraf. (mp)	Situație juridică	Observații / Referințe
A1.1	60510-C1	construcții de locuințe	74	Cu acte	Nr. niveluri:1; S. construită la sol:74 mp; CASA DE LOCUIT DIN CARAMIDA,ACOPERITA CU TIGLA,COMPUSA DIN 2 CAMERE,HOL, BUCATARIE,DEBARA IN Sc=81 MP
A1.2	60510-C2	construcții anexa	44	Cu acte	Nr. niveluri:1; S. construită la sol:44 mp; GRAJD SI SURA CU ZIDARIE DIN LEMN, ACOPERIT CU TIGLA IN Sc=46 MP

Lungime Segmente

1) Valorile lungimilor segmentelor sunt obținute din proiecție în plan.

Punct început	X / Y	Punct sfârșit	X / Y	Lungime segment (** (m)
1	327.740,531 449.931,314	2	327.731,494 449.915,127	18.539

Punct început	X / Y	Punct sfârşit	X / Y	Lungime segment (** (m)
2	327.731,494 449.915,127	3	327.738,803 449.907,994	10.213
3	327.738,803 449.907,994	4	327.736,938 449.901,954	6.321
4	327.736,938 449.901,954	5	327.736,385 449.895,287	6.69
5	327.736,385 449.895,287	6	327.738,757 449.890,576	5.274
6	327.738,757 449.890,576	7	327.740,921 449.886,279	4.811
7	327.740,921 449.886,279	8	327.753,979 449.893,706	15.022
8	327.753,979 449.893,706	9	327.749,817 449.901,954	9.239
9	327.749,817 449.901,954	10	327.748,67 449.904,266	2.581
10	327.748,67 449.904,266	11	327.748,99 449.909,765	5.508
11	327.748,99 449.909,765	12	327.754,091 449.926,111	17.123
12	327.754,091 449.926,111	13	327.746,759 449.929,308	7.999
13	327.746,759 449.929,308	1	327.740,531 449.931,314	6.543

** Lungimile segmentelor sunt determinate în planul de proiecție Stereo 70 și sunt rotunjite la 1 milimetru.

*** Distanța dintre puncte este formată din segmente cumulate ce sunt mai mici decât valoarea 1 milimetru.

**DATE DESPRE IMOBILUL NR. 1041**

Oficiul de Cadastru și Publicitate Imobiliară HUNEDOARA
Biroul de Cadastru și Publicitate Imobiliară Hateg

A. Partea I. Descrierea imobilului

TEREN Intravilan

Adresa: Loc. Breazova, Nr. 44, Jud. Hunedoara

Nr. Crt	Nr cadastral Nr. topografic	Suprafața* (mp)	Observații / Referințe
A1	60092	2.215	Sector cadastral:13 Teren neimpregmuit;

Construcții

Crt	Nr cadastral Nr. topografic	Adresa	Observații / Referințe
A1.1	60092-C1	Loc. Breazova, Nr. 44, Jud. Hunedoara	Nr. niveluri:1; S. construita la sol:98 mp; CASA DE LOCUIT
A1.2	60092-C2	Loc. Breazova, Nr. 44, Jud. Hunedoara	Nr. niveluri:1; S. construita la sol:55 mp; BUCATARIE
A1.3	60092-C3	Loc. Breazova, Nr. 44, Jud. Hunedoara	Nr. niveluri:1; S. construita la sol:55 mp; Anexă

B. Partea II. Proprietari și acte

Inscrieri privitoare la dreptul de proprietate și alte drepturi reale		Referințe
31893 / 16/10/2015		
Act Notarial nr. 1310, din 16/10/2015 emis de VasIU MIHAELA-CAMELIA;		
B1	Intabulare, drept de PROPRIETATE, dobandit prin Conventie, cota actuala 1/1 1) COSTEA VIOREL-GABRIEL, necasatorit,bun propriu	A1, A1.1, A1.2
1 / 09/08/2023		
Act Administrativ nr. 1295, din 05/06/2023 emis de Primăria Sarmizegetusa;		
B2	Intabulare, drept de PROPRIETATE, dobandit prin Lege, cota actuala 1/1 1) COSTEA VIOREL-GABRIEL	A1.3

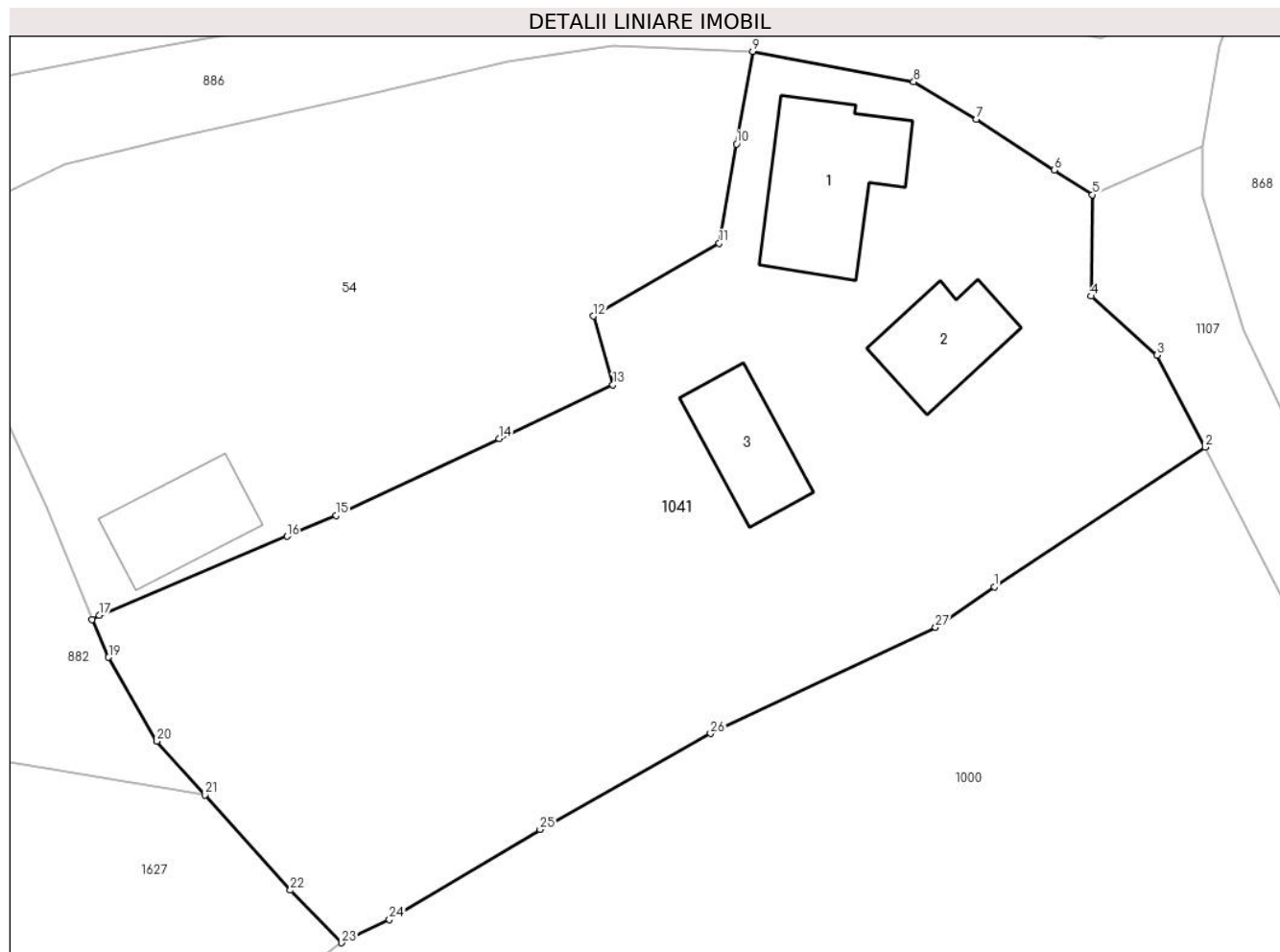
C. Partea III. SARCINI

Inscrieri privind dezmembramintele dreptului de proprietate, drepturi reale de garanție și sarcini		Referințe
31893 / 16/10/2015		
Act Notarial nr. 1310, din 16/10/2015 emis de VasIU MIHAELA-CAMELIA;		
C1	Intabulare, drept de UZUFRACT VIAGER, dobandit prin Conventie, cota actuala 1/1 1) COSTEA VIOREL 2) COSTEA MARIȚA	A1, A1.1, A1.2
C2	Intabulare, drept de IPOTECA LEGALA, Valoare:0 , dobandit prin Conventie, cota actuala 1/1 1) COSTEA VIOREL 2) COSTEA MARIȚA	A1, A1.1, A1.2

Teren

Nr cadastral	Suprafața (mp)*	Observații / Referințe
60092	2.215	

* Suprafața este determinată în planul de proiecție Stereo 70.



Date referitoare la teren

Crt	Categorie folosință	Intravilan	Suprafața (mp)	Tarla	Parcelă	Nr. topo	Observații / Referințe
1	curți constructii	DA	1.147	10	274	-	
2	arabil	DA	433	10	275	-	
3	faneata	DA	635	10	276	-	

Date referitoare la construcții

Crt	Număr	Destinație construcție	Supraf. (mp)	Situație juridică	Observații / Referințe
A1.1	60092-C1	construcții de locuințe	98	Cu acte	Nr. niveluri:1; S. construita la sol:98 mp; CASA DE LOCUIT
A1.2	60092-C2	construcții anexa	55	Cu acte	Nr. niveluri:1; S. construita la sol:55 mp; BUCATARIE
A1.3	60092-C3	construcții anexa	55	Cu acte	Nr. niveluri:1; S. construita la sol:55 mp; Anexă

Lungime Segmente

1) Valorile lungimilor segmentelor sunt obținute din proiecție în plan.

Punct început	X / Y	Punct sfârșit	X / Y	Lungime segment (** (m)	Punct început	X / Y	Punct sfârșit	X / Y	Lungime segment (** (m)

Punct început	X / Y	Punct sfârșit	X / Y	Lungime segment (** (m)
1	327.927,203 449.836,76	2	327.942,236 449.846,715	18.03
3	327.938,817 449.853,268	4	327.934,126 449.857,482	6.306
5	327.934,2 449.864,714	6	327.931,476 449.866,461	3.236
7	327.925,914 449.870,093	8	327.921,452 449.872,759	5.198
9	327.909,949 449.874,923	10	327.908,799 449.868,323	6.699
11	327.907,562 449.861,251	12	327.898,589 449.856,061	10.366
13	327.899,984 449.851,17	14	327.891,87 449.847,337	8.974
15	327.880,228 449.841,837	16	327.876,721 449.840,362	3.805
17	327.863,328 449.834,728	18	327.862,831 449.834,444	0.572
19	327.863,99 449.831,736	20	327.867,445 449.825,76	6.903
21	327.870,873 449.821,937	22	327.876,967 449.815,141	9.128
23	327.880,63 449.811,389	24	327.884,032 449.813,056	3.788
25	327.894,785 449.819,469	26	327.906,951 449.826,303	13.954
27	327.923,004 449.833,874	1	327.927,203 449.836,76	5.095

Punct început	X / Y	Punct sfârșit	X / Y	Lungime segment (** (m)
2	327.942,236 449.846,715	3	327.938,817 449.853,268	7.391
4	327.934,126 449.857,482	5	327.934,2 449.864,714	7.232
6	327.931,476 449.866,461	7	327.925,914 449.870,093	6.643
8	327.921,452 449.872,759	9	327.909,949 449.874,923	11.705
10	327.908,799 449.868,323	11	327.907,562 449.861,251	7.179
12	327.898,589 449.856,061	13	327.899,984 449.851,17	5.086
14	327.891,87 449.847,337	15	327.880,228 449.841,837	12.876
16	327.876,721 449.840,362	17	327.863,328 449.834,728	14.53
18	327.862,831 449.834,444	19	327.863,99 449.831,736	2.946
20	327.867,445 449.825,76	21	327.870,873 449.821,937	5.135
22	327.876,967 449.815,141	23	327.880,63 449.811,389	5.244
24	327.884,032 449.813,056	25	327.894,785 449.819,469	12.52
26	327.906,951 449.826,303	27	327.923,004 449.833,874	17.749

** Lungimile segmentelor sunt determinate în planul de proiecție Stereo 70 și sunt rotunjite la 1 milimetru.

*** Distanța dintre puncte este formată din segmente cumulate ce sunt mai mici decât valoarea 1 milimetru.

**DATE DESPRE IMOBILUL NR. 1043**

Oficiul de Cadastru și Publicitate Imobiliară HUNEDOARA
Biroul de Cadastru și Publicitate Imobiliară Hateg

A. Partea I. Descrierea imobilului

TEREN Intravilan

Adresa: Loc. Breazova, Nr. 38, Jud. Hunedoara

Nr. Crt	Nr cadastral Nr. topografic	Suprafața* (mp)	Observații / Referințe
A1		443	Sector cadastral:13 Teren neimpregmuit;

Construcții

Crt	Nr cadastral Nr. topografic	Adresa	Observații / Referințe
A1.1		Loc. Breazova, Nr. 38, Jud. Hunedoara	Nr. niveluri:1; S. construita la sol:60 mp; CASĂ LOCUIT
A1.2		Loc. Breazova, Nr. 38, Jud. Hunedoara	Nr. niveluri:1; S. construita la sol:11 mp; ANEXĂ

B. Partea II. Proprietari și acte

Inscrieri privitoare la dreptul de proprietate și alte drepturi reale		Referințe
1 / 20/06/2023		
Act Administrativ nr. 5967/36, din 13/01/1994 emis de CJPSDPAT HUNEDOARA;		
B1	Intabulare, drept de PROPRIETATE, dobandit prin Reconstituire, cota actuala 1/1 1) DĂNESCU IUSTIN DEFUNCT:Da 2) DĂNESCU ILEANA DEFUNCT:Da	A1
Act Administrativ nr. 1295, din 15/06/2023 emis de PRIMĂRIA SARMIZEGETUSA;		
B2	Intabulare, drept de PROPRIETATE, dobandit prin Lege, cota actuala 1/1 1) DĂNESCU IUSTIAN DEFUNCT:Da 2) DĂNESCU ILEANA DEFUNCT:Da	A1.1, A1.2

C. Partea III. SARCINI .

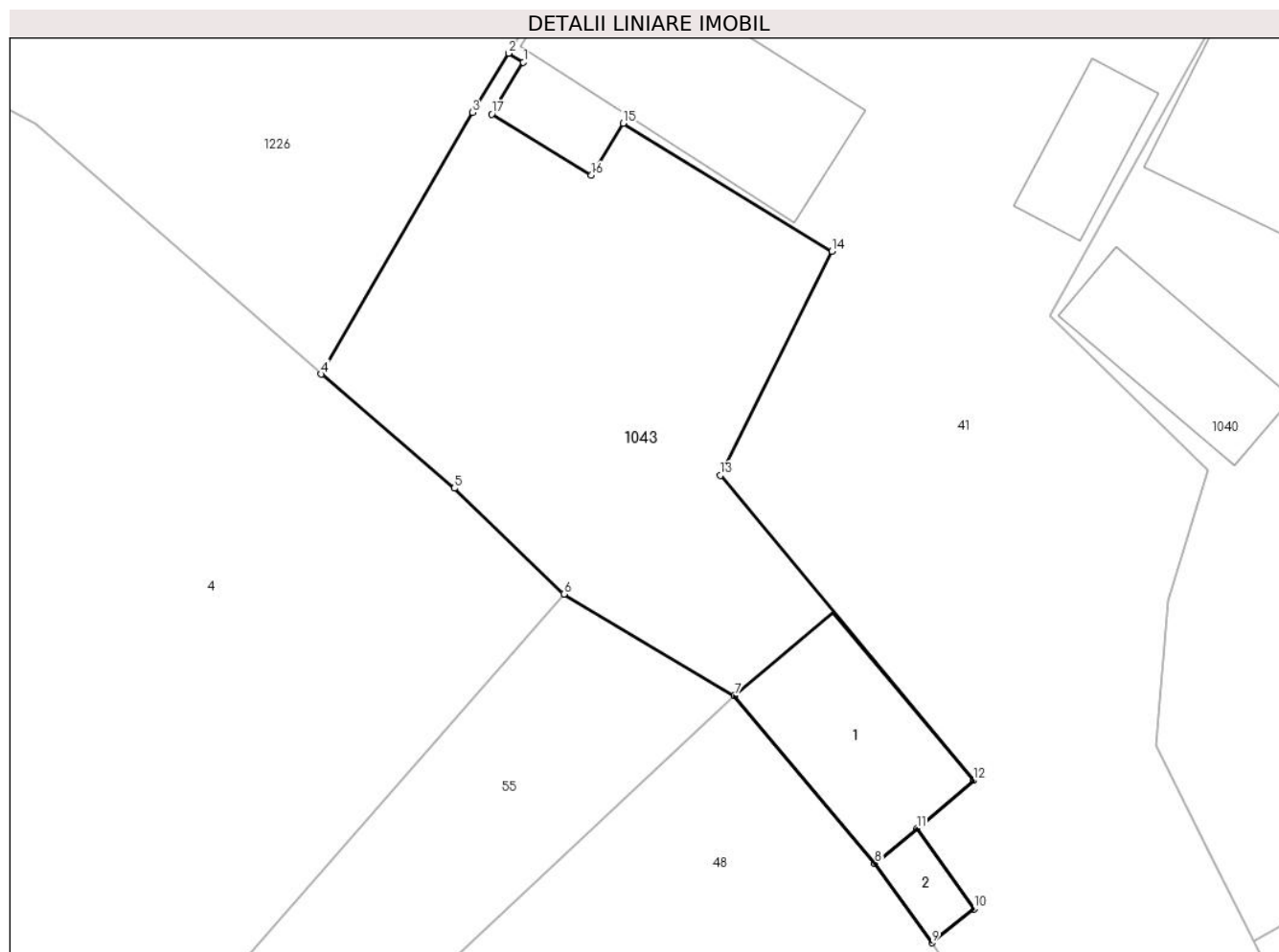
Inscrieri privind dezmembramintele dreptului de proprietate, drepturi reale de garanție și sarcini	Referințe
NU SUNT	

Anexa Nr. 1 La Partea I

Teren

Nr cadastral	Suprafața (mp)*	Observații / Referințe
	443	

* Suprafața este determinată în planul de proiecție Stereo 70.



Date referitoare la teren

Crt	Categorie folosință	Intravilan	Suprafața (mp)	Tarla	Parcelă	Nr. topo	Observații / Referințe
1	arabil	DA	135	10	290	-	
2	curți construcții	DA	308	10	258	-	

Date referitoare la construcții

Crt	Număr	Destinație construcție	Supraf. (mp)	Situație juridică	Observații / Referințe
A1.1		construcții de locuințe	60	Cu acte	Nr. niveluri:1; S. construită la sol:60 mp; CASA LOCUIT
A1.2		construcții anexa	Din acte: 60 Masurata: 11	Cu acte	Nr. niveluri:1; S. construită la sol:11 mp; ANEXĂ

Lungime Segmente

1) Valorile lungimilor segmentelor sunt obținute din proiecție în plan.

Punct început	X / Y	Punct sfârșit	X / Y	Lungime segment (** (m)
1	327.707,192 449.926,795	2	327.706,51 449.927,213	0.8
2	327.706,51 449.927,213	3	327.704,849 449.924,479	3.199

Punct început	X / Y	Punct sfârşit	X / Y	Lungime segment (** (m)
3	327.704,849 449.924,479	4	327.697,863 449.912,409	13.946
4	327.697,863 449.912,409	5	327.704,0 449.907,146	8.085
5	327.704,0 449.907,146	6	327.709,062 449.902,269	7.029
6	327.709,062 449.902,269	7	327.716,929 449.897,579	9.159
7	327.716,929 449.897,579	8	327.723,423 449.889,844	10.1
8	327.723,423 449.889,844	9	327.726,044 449.886,185	4.501
9	327.726,044 449.886,185	10	327.727,995 449.887,749	2.5
10	327.727,995 449.887,749	11	327.725,354 449.891,464	4.558
11	327.725,354 449.891,464	12	327.727,98 449.893,67	3.43
12	327.727,98 449.893,67	13	327.716,285 449.907,74	18.296
13	327.716,285 449.907,74	14	327.721,433 449.918,074	11.545
14	327.721,433 449.918,074	15	327.711,797 449.923,975	11.3
15	327.711,797 449.923,975	16	327.710,335 449.921,587	2.8
16	327.710,335 449.921,587	17	327.705,729 449.924,407	5.4
17	327.705,729 449.924,407	1	327.707,192 449.926,795	2.801

** Lungimile segmentelor sunt determinate în planul de proiecție Stereo 70 și sunt rotunjite la 1 milimetru.

*** Distanța dintre puncte este formată din segmente cumulate ce sunt mai mici decât valoarea 1 milimetru.

**DATE DESPRE IMOBILUL NR. 1085**

Oficiul de Cadastru și Publicitate Imobiliară HUNEDOARA
Biroul de Cadastru și Publicitate Imobiliară Hateg

A. Partea I. Descrierea imobilului

TEREN Intravilan

Adresa: Loc. Breazova, Jud. Hunedoara

Nr. Crt	Nr cadastral Nr. topografic	Suprafața* (mp)	Observații / Referințe
A1		1.078	Sector cadastral:13 Teren neimprejmuit;

B. Partea II. Proprietari și acte

Inscrieri privitoare la dreptul de proprietate și alte drepturi reale		Referințe
1 / 07/06/2023		
Act Normativ nr. 7, din 13/03/1996 emis de Parlamentul României;		
B1	Inscrierea provizorie, drept de PROPRIETATE, dobandit prin Lege, cota actuala 1/1 1) COMUNA SARMIZEGETUSA, CIF:4633293	A1

C. Partea III. SARCINI .

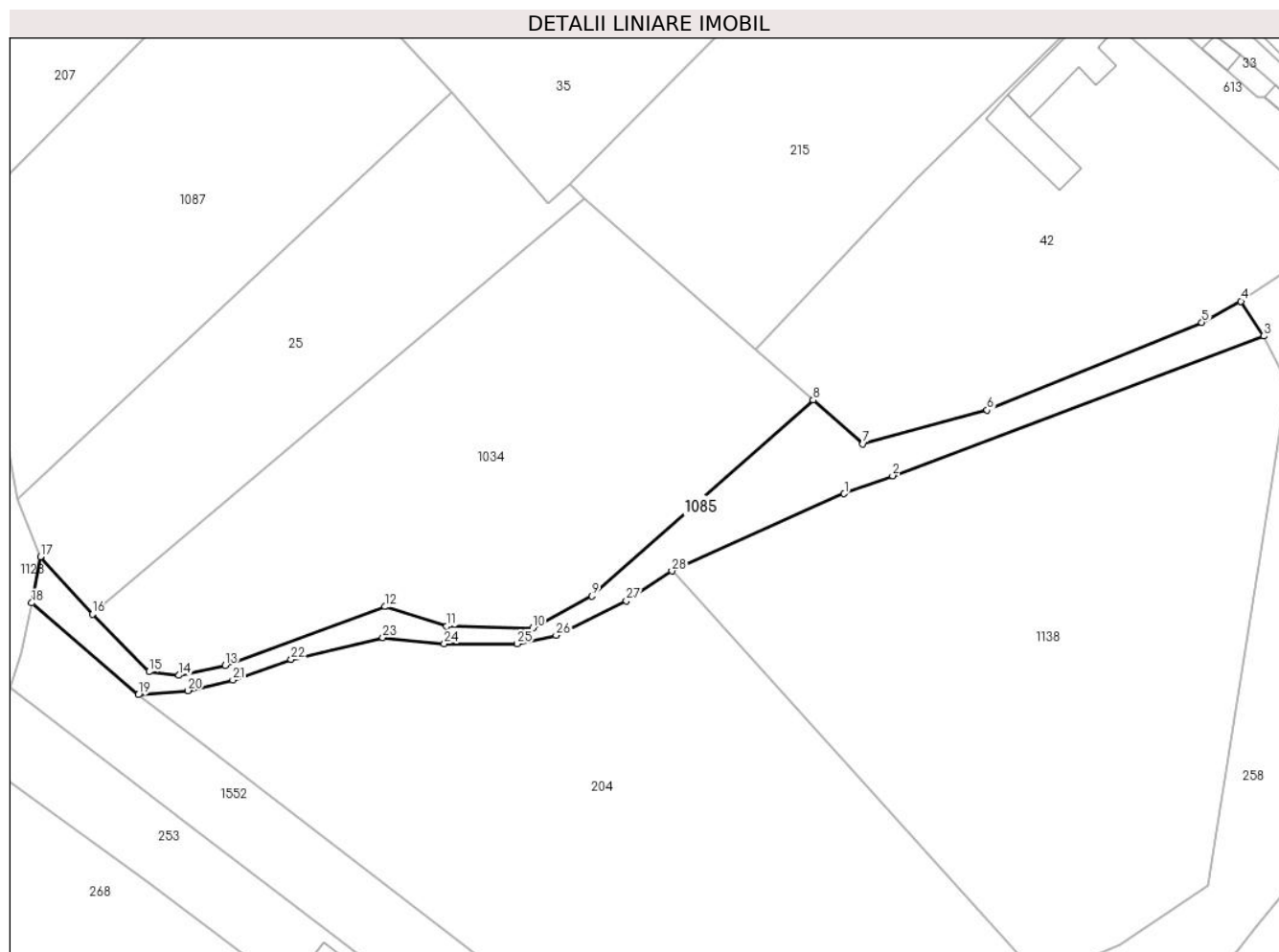
Inscrieri privind dezmembramintele dreptului de proprietate, drepturi reale de garanție și sarcini	Referințe
NU SUNT	

Anexa Nr. 1 La Partea I

Teren

Nr cadastral	Suprafața (mp)*	Observații / Referințe
	1.078	

* Suprafața este determinată în planul de proiecție Stereo 70.



Date referitoare la teren

Crt	Categorie folosință	Intravilan	Suprafața (mp)	Tarla	Parcelă	Nr. topo	Observații / Referințe
1	drum	DA	1.078	-	-	-	Cale de acces

Lungime Segmente

1) Valorile lungimilor segmentelor sunt obținute din proiecție în plan.

Punct început	X / Y	Punct sfârșit	X / Y	Lungime segment (** (m)
1	328.133,917 450.039,317	2	328.141,428 450.042,12	8.017
3	328.199,073 450.063,804	4	328.195,534 450.069,2	6.453
5	328.189,454 450.065,916	6	328.156,105 450.052,305	36.02
7	328.136,829 450.047,05	8	328.129,094 450.053,851	10.3
9	328.094,732 450.023,428	10	328.085,548 450.018,474	10.435

Punct început	X / Y	Punct sfârșit	X / Y	Lungime segment (** (m)
2	328.141,428 450.042,12	3	328.199,073 450.063,804	61.588
4	328.195,534 450.069,2	5	328.189,454 450.065,916	6.91
6	328.156,105 450.052,305	7	328.136,829 450.047,05	19.979
8	328.129,094 450.053,851	9	328.094,732 450.023,428	45.895
10	328.085,548 450.018,474	11	328.072,18 450.018,787	13.372

Punct început	X / Y	Punct sfârşit	X / Y	Lungime segment (** (m)
11	328.072,18 450.018,787	12	328.062,577 450.021,798	10.064
13	328.037,787 450.012,703	14	328.030,618 450.011,132	7.339
15	328.025,974 450.011,697	16	328.017,185 450.020,616	12.522
17	328.009,087 450.029,568	18	328.007,727 450.022,382	7.314
19	328.024,304 450.008,118	20	328.032,023 450.008,769	7.746
21	328.038,976 450.010,397	22	328.048,027 450.013,614	9.606
23	328.062,272 450.017,002	24	328.071,818 450.016,043	9.594
25	328.083,109 450.016,018	26	328.089,185 450.017,36	6.222
27	328.100,07 450.022,725	28	328.107,164 450.027,328	8.457

Punct început	X / Y	Punct sfârşit	X / Y	Lungime segment (** (m)
12	328.062,577 450.021,798	13	328.037,787 450.012,703	26.406
14	328.030,618 450.011,132	15	328.025,974 450.011,697	4.678
16	328.017,185 450.020,616	17	328.009,087 450.029,568	12.071
18	328.007,727 450.022,382	19	328.024,304 450.008,118	21.869
20	328.032,023 450.008,769	21	328.038,976 450.010,397	7.141
22	328.048,027 450.013,614	23	328.062,272 450.017,002	14.642
24	328.071,818 450.016,043	25	328.083,109 450.016,018	11.291
26	328.089,185 450.017,36	27	328.100,07 450.022,725	12.135
28	328.107,164 450.027,328	1	328.133,917 450.039,317	29.317

** Lungimile segmentelor sunt determinate în planul de proiecție Stereo 70 și sunt rotunjite la 1 milimetru.

*** Distanța dintre puncte este formată din segmente cumulate ce sunt mai mici decât valoarea 1 milimetru.

**DATE DESPRE IMOBILUL NR. 1087**

Oficiul de Cadastru și Publicitate Imobiliară HUNEDOARA
Biroul de Cadastru și Publicitate Imobiliară Hateg

A. Partea I. Descrierea imobilului

TEREN Intravilan

Adresa: Loc. Breazova, Jud. Hunedoara

Nr. Crt	Nr cadastral Nr. topografic	Suprafața* (mp)	Observații / Referințe
A1		3.290	Sector cadastral:13 Teren neimprejmuit;

B. Partea II. Proprietari și acte

Inscrieri privitoare la dreptul de proprietate și alte drepturi reale		Referințe
1 / 08/06/2023		
Act Administrativ nr. 5967/94, din 24/11/2008 emis de CJPSDPAT HUNEDOARA;		
B1	Intabulare, drept de PROPRIETATE, dobandit prin Reconstituire, cota actuala 1/1 1) OBREJAN TOMA DEFUNCT:Da	A1

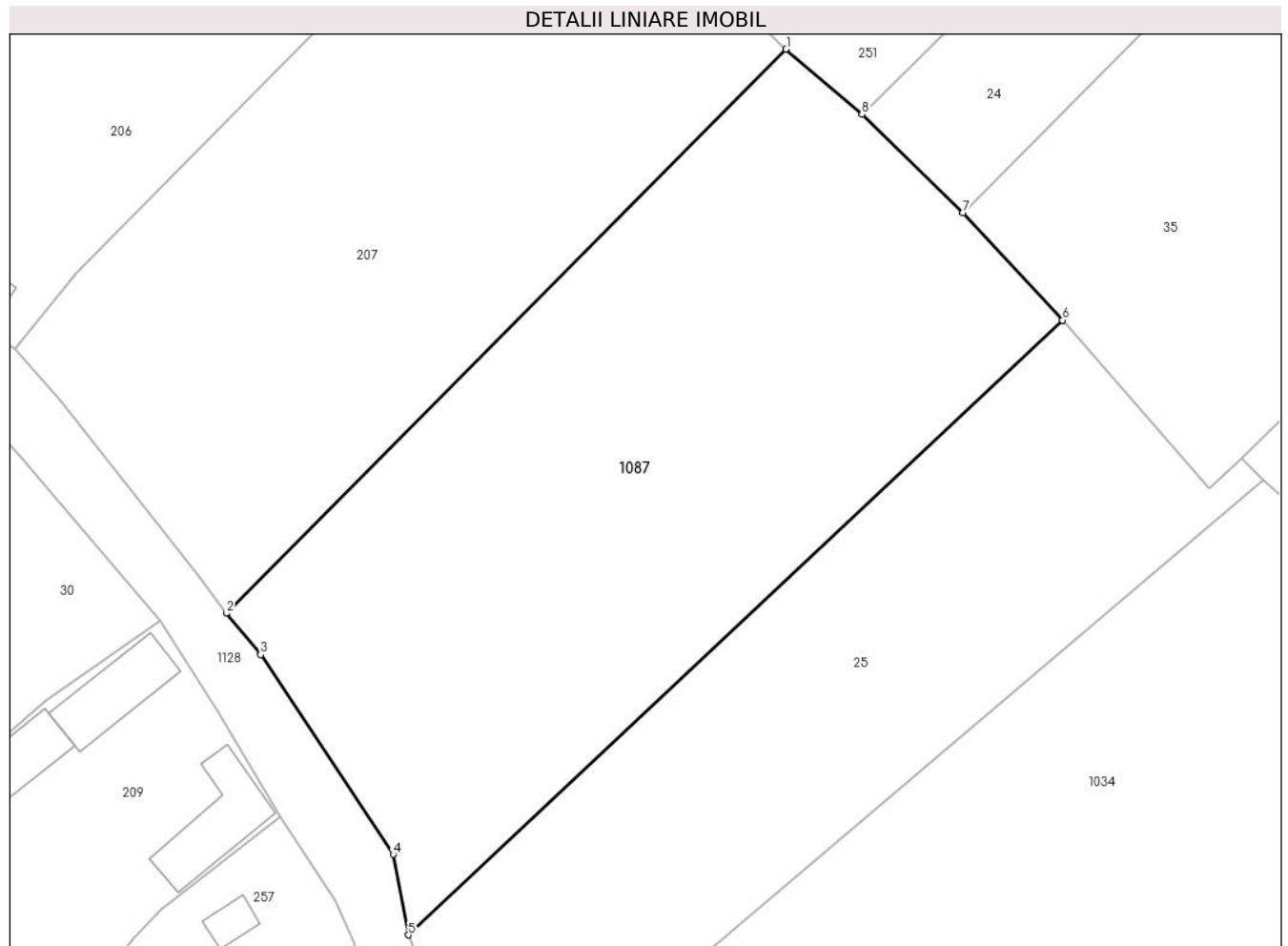
C. Partea III. SARCINI .

Inscrieri privind dezmembramintele dreptului de proprietate, drepturi reale de garanție și sarcini	Referințe
NU SUNT	

Teren

Nr cadastral	Suprafața (mp)*	Observații / Referințe
	3.290	

* Suprafața este determinată în planul de proiecție Stereo 70.



Date referitoare la teren

Crt	Categorie folosință	Intravilan	Suprafața (mp)	Tarla	Parcelă	Nr. topo	Observații / Referințe
1	arabil	DA	3.290	7	187	-	

Lungime Segmente

1) Valorile lungimilor segmentelor sunt obținute din proiecție în plan.

Punct început	X / Y	Punct sfârșit	X / Y	Lungime segment (** (m)
1	328.044,439 450.129,477	2	327.986,853 450.071,496	81.719
2	327.986,853 450.071,496	3	327.990,378 450.067,257	5.513
3	327.990,378 450.067,257	4	328.004,016 450.046,721	24.652
4	328.004,016 450.046,721	5	328.005,574 450.038,455	8.412
5	328.005,574 450.038,455	6	328.072,898 450.101,634	92.326

Punct început	X / Y	Punct sfârşit	X / Y	Lungime segment (** (m)
6	328.072,898 450.101,634	7	328.062,627 450.112,66	15.069
7	328.062,627 450.112,66	8	328.052,24 450.122,763	14.49
8	328.052,24 450.122,763	1	328.044,439 450.129,477	10.292

** Lungimile segmentelor sunt determinate în planul de proiecție Stereo 70 și sunt rotunjite la 1 milimetru.

*** Distanța dintre puncte este formată din segmente cumulate ce sunt mai mici decât valoarea 1 milimetru.

**DATE DESPRE IMOBILUL NR. 1107**

Oficiul de Cadastru și Publicitate Imobiliară HUNEDOARA
Biroul de Cadastru și Publicitate Imobiliară Hateg

A. Partea I. Descrierea imobilului

TEREN Intravilan

Adresa: Loc. Breazova, Jud. Hunedoara

Nr. Crt	Nr cadastral Nr. topografic	Suprafața* (mp)	Observații / Referințe
A1		411	Sector cadastral:13 Teren neimprejmuit;

B. Partea II. Proprietari și acte

Inscrieri privitoare la dreptul de proprietate și alte drepturi reale		Referințe
1 / 07/06/2023		
Act Normativ nr. 7, din 13/03/1996 emis de Parlamentul României;		
B1	Inscrierea provizorie, drept de PROPRIETATE, dobandit prin Lege, cota actuala 1/1 1) COMUNA SARMIZEGETUSA, CIF:4633293	A1

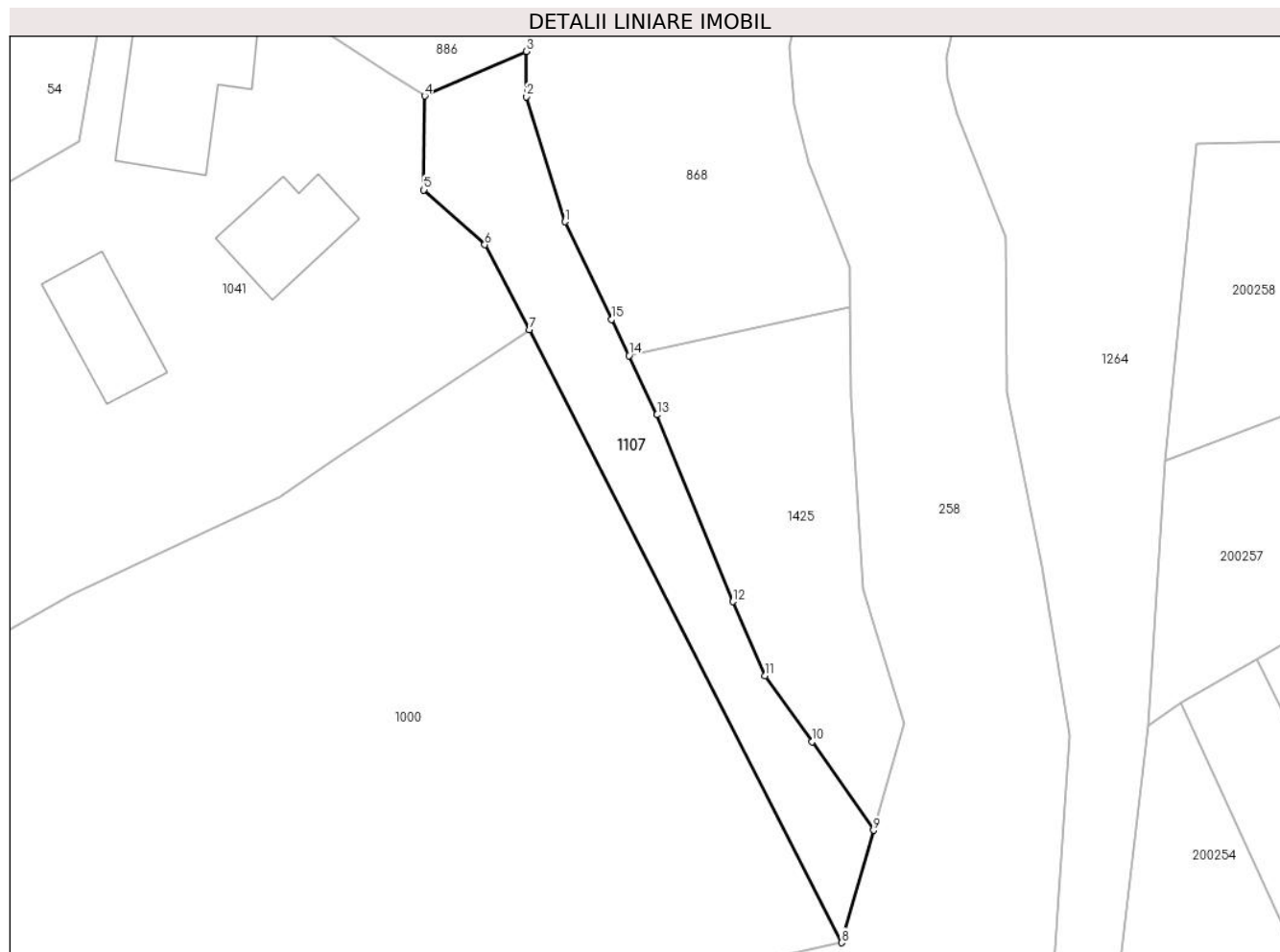
C. Partea III. SARCINI .

Inscrieri privind dezmembramintele dreptului de proprietate, drepturi reale de garanție și sarcini	Referințe
NU SUNT	

Teren

Nr cadastral	Suprafața (mp)*	Observații / Referințe
	411	

* Suprafața este determinată în planul de proiecție Stereo 70.



Date referitoare la teren

Crt	Categorie folosință	Intravilan	Suprafața (mp)	Tarla	Parcelă	Nr. topo	Observații / Referințe
1	drum	DA	411	-	-	-	

Lungime Segmente

1) Valorile lungimilor segmentelor sunt obținute din proiecție în plan.

Punct început	X / Y	Punct sfârșit	X / Y	Lungime segment (** (m)
1	327.945,002 449.855,029	2	327.942,025 449.864,644	10.065
2	327.942,025 449.864,644	3	327.942,025 449.868,134	3.49
3	327.942,025 449.868,134	4	327.934,2 449.864,714	8.54
4	327.934,2 449.864,714	5	327.934,126 449.857,482	7.232
5	327.934,126 449.857,482	6	327.938,817 449.853,268	6.306

Punct început	X / Y	Punct sfârşit	X / Y	Lungime segment (** (m)
6	327.938,817 449.853,268	7	327.942,236 449.846,715	7.391
7	327.942,236 449.846,715	8	327.966,287 449.799,578	52.918
8	327.966,287 449.799,578	9	327.968,745 449.808,231	8.995
9	327.968,745 449.808,231	10	327.964,026 449.815,047	8.29
10	327.964,026 449.815,047	11	327.960,402 449.820,127	6.24
11	327.960,402 449.820,127	12	327.957,916 449.825,82	6.212
12	327.957,916 449.825,82	13	327.952,086 449.840,188	15.506
13	327.952,086 449.840,188	14	327.949,914 449.844,738	5.042
14	327.949,914 449.844,738	15	327.948,591 449.847,509	3.071
15	327.948,591 449.847,509	1	327.945,002 449.855,029	8.333

** Lungimile segmentelor sunt determinate în planul de proiecție Stereo 70 și sunt rotunjite la 1 milimetru.

*** Distanța dintre puncte este formată din segmente cumulate ce sunt mai mici decât valoarea 1 milimetru.

**DATE DESPRE IMOBILUL NR. 1128**

Oficiul de Cadastru și Publicitate Imobiliară HUNEDOARA
Biroul de Cadastru și Publicitate Imobiliară Hateg

A. Partea I. Descrierea imobilului

TEREN Intravilan

Adresa: Loc. Breazova, Jud. Hunedoara

Nr. Crt	Nr cadastral Nr. topografic	Suprafața* (mp)	Observații / Referințe
A1	60902	1.461	Sector cadastral:13 Teren neimprejmuit; Imobilul cu nr. cadastral 60902 se identifica cu imobilul cu nr. topo. 112(imobil fara carte funciara)-drum in intravilanul localitatii Breazova.

B. Partea II. Proprietari și acte

Inscrieri privitoare la dreptul de proprietate și alte drepturi reale		Referințe
1194 / 19/01/2017		
Act Administrativ nr. HG nr. 1352/2001, din 27/12/2001 emis de GUVERNUL ROMANIEI-Anexa nr. 56 la HG nr. 1352/2001 (act administrativ nr 46 din 09.01.2017, emis de PRIMARIA SARMIZEGETUSA);		
B1	Intabulare, drept de PROPRIETATE, dobandit prin Lege, cota actuala 1/1 1) COMUNA SARMIZEGETUSA-DOMENIUL PUBLIC, CIF:4633293	A1

C. Partea III. SARCINI .

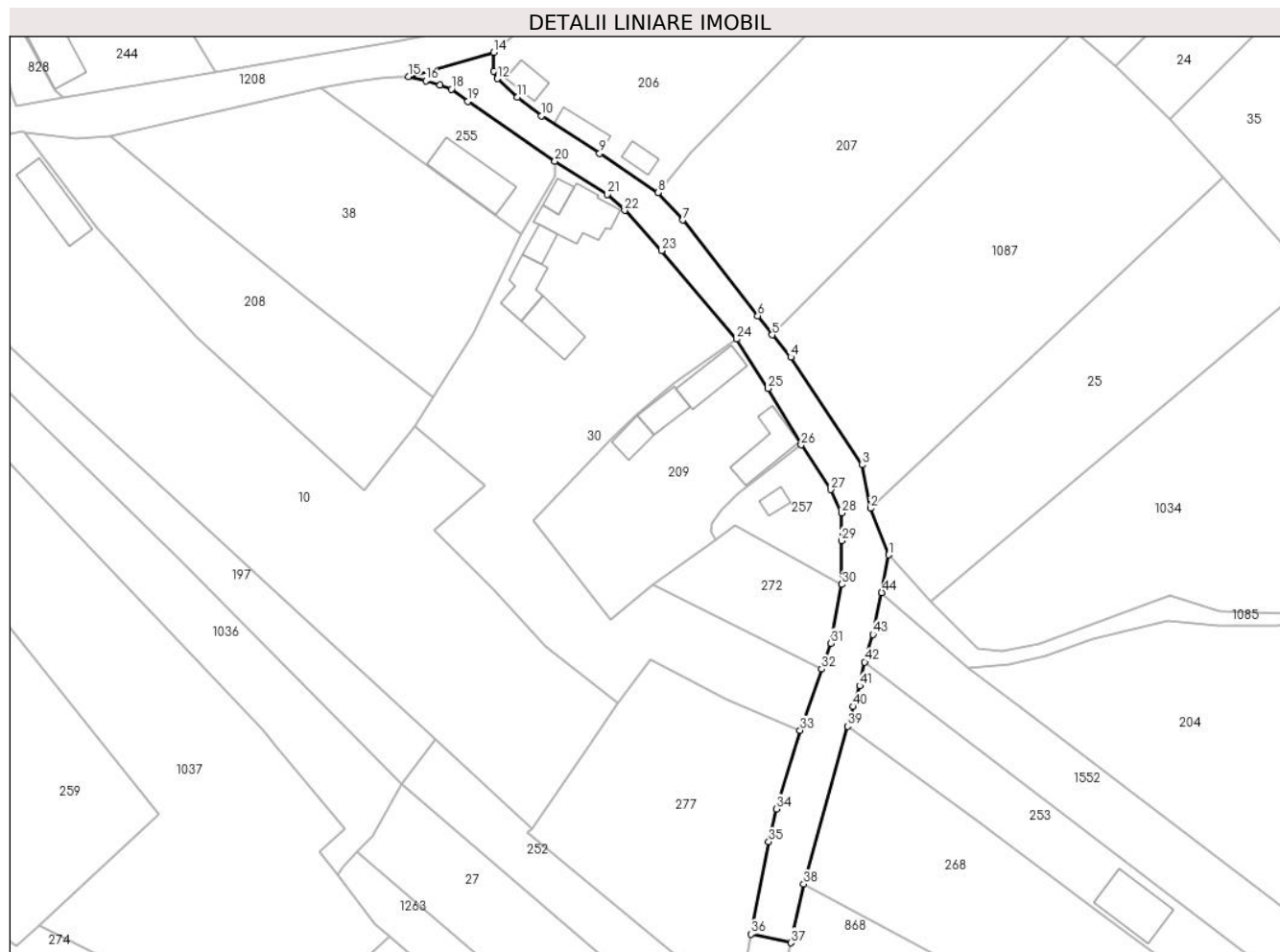
Inscrieri privind dezmembramintele dreptului de proprietate, drepturi reale de garanție și sarcini	Referințe
NU SUNT	

Anexa Nr. 1 La Partea I

Teren

Nr cadastral	Suprafața (mp)*	Observații / Referințe
60902	1.461	Imobilul cu nr. cadastral 60902 se identifica cu imobilul cu nr. topo. 112(imobil fara carte funciara)-drum in intravilanul localitatii Breazova.

* Suprafața este determinată in planul de proiecție Stereo 70.



Date referitoare la teren

Crt	Categorie folosință	Intravilan	Suprafața (mp)	Tarla	Parcelă	Nr. topo	Observații / Referințe
1	drum	DA	1.461	-	1DR	-	

Lungime Segmente

1) Valorile lungimilor segmentelor sunt obținute din proiecție în plan.

Punct început	X / Y	Punct sfârșit	X / Y	Lungime segment	Punct început	X / Y	Punct sfârșit	X / Y	Lungime segment	Punct început	X / Y	Punct sfârșit	X / Y	Lungime segment
1	328.009,087 450.029,568	2	328.005,574 450.038,455	9.556	2	328.005,574 450.038,455	3	328.004,016 450.046,721	8.412	3	328.004,016 450.046,721	4	327.990,378 450.067,257	24.652
4	327.990,378 450.067,257	5	327.986,853 450.071,496	5.513	5	327.986,853 450.071,496	6	327.984,11 450.075,142	4.563	6	327.984,11 450.075,142	7	327.969,836 450.093,377	23.157
7	327.969,836 450.093,377	8	327.965,119 450.098,612	7.047	8	327.965,119 450.098,612	9	327.953,97 450.106,065	13.411	9	327.953,97 450.106,065	10	327.942,892 450.113,239	13.198
10	327.942,892 450.113,239	11	327.938,316 450.116,82	5.811	11	327.938,316 450.116,82	12	327.934,464 450.120,307	5.196	12	327.934,464 450.120,307	13	327.933,822 450.121,762	1.59
13	327.933,822 450.121,762	14	327.933,748 450.125,338	3.577	14	327.933,748 450.125,338	15	327.917,535 450.120,734	16.854	15	327.917,535 450.120,734	16	327.920,834 450.119,922	3.397

Punct început	X / Y	Punct sfârșit	X / Y	Lungime segment	Punct început	X / Y	Punct sfârșit	X / Y	Lungime segment	Punct început	X / Y	Punct sfârșit	X / Y	Lungime segment
16	327.920,834 450.119,922	17	327.923,478 450.119,154	2.753	17	327.923,478 450.119,154	18	327.925,696 450.118,345	2.361	18	327.925,696 450.118,345	19	327.928,855 450.115,974	3.95
19	327.928,855 450.115,974	20	327.945,436 450.104,607	20.103	20	327.945,436 450.104,607	21	327.955,382 450.098,239	11.81	21	327.955,382 450.098,239	22	327.958,738 450.095,21	4.521
22	327.958,738 450.095,21	23	327.965,753 450.087,521	10.408	23	327.965,753 450.087,521	24	327.980,077 450.070,692	22.1	24	327.980,077 450.070,692	25	327.986,08 450.061,262	11.179
25	327.986,08 450.061,262	26	327.992,377 450.050,55	12.426	26	327.992,377 450.050,55	27	327.998,016 450.042,001	10.241	27	327.998,016 450.042,001	28	328.000,055 450.037,56	4.887
28	328.000,055 450.037,56	29	328.000,055 450.032,284	5.276	29	328.000,055 450.032,284	30	328.000,139 450.023,929	8.355	30	328.000,139 450.023,929	31	327.998,016 450.012,724	11.404
31	327.998,016 450.012,724	32	327.996,284 450.007,821	5.2	32	327.996,284 450.007,821	33	327.992,191 449.996,149	12.369	33	327.992,191 449.996,149	34	327.987,676 449.981,143	15.671
34	327.987,676 449.981,143	35	327.986,205 449.974,905	6.409	35	327.986,205 449.974,905	36	327.982,813 449.957,308	17.921	36	327.982,813 449.957,308	37	327.990,426 449.955,65	7.791
37	327.990,426 449.955,65	38	327.992,861 449.966,837	11.449	38	327.992,861 449.966,837	39	328.001,249 449.996,904	31.215	39	328.001,249 449.996,904	40	328.002,339 450.000,652	3.903
40	328.002,339 450.000,652	41	328.003,532 450.004,612	4.136	41	328.003,532 450.004,612	42	328.004,482 450.009,148	4.634	42	328.004,482 450.009,148	43	328.006,065 450.014,403	5.488
43	328.006,065 450.014,403	44	328.007,727 450.022,382	8.15	44	328.007,727 450.022,382	1	328.009,087 450.029,568	7.314					

** Lungimile segmentelor sunt determinate în planul de proiecție Stereo 70 și sunt rotunjite la 1 milimetru.

*** Distanța dintre puncte este formată din segmente cumulate ce sunt mai mici decât valoarea 1 milimetru.

**DATE DESPRE IMOBILUL NR. 1130**

Oficiul de Cadastru și Publicitate Imobiliară HUNEDOARA
Biroul de Cadastru și Publicitate Imobiliară Hateg

A. Partea I. Descrierea imobilului

TEREN Necunoscut

Adresa: Loc. Breazova, Jud. Hunedoara

Nr. Crt	Nr cadastral Nr. topografic	Suprafața* (mp)	Observații / Referințe
A1		1.089	Sector cadastral:13 Teren neimprejmuit;

B. Partea II. Proprietari și acte

Inscrieri privitoare la dreptul de proprietate și alte drepturi reale		Referințe
1 / 07/06/2023		
Act Normativ nr. 7, din 13/03/1996 emis de Parlamentul României;		
B1	Inscrierea provizorie, drept de PROPRIETATE, dobandit prin Lege, cota actuala 1/1 1) COMUNA SARMIZGETUSA, CIF:4633293	A1

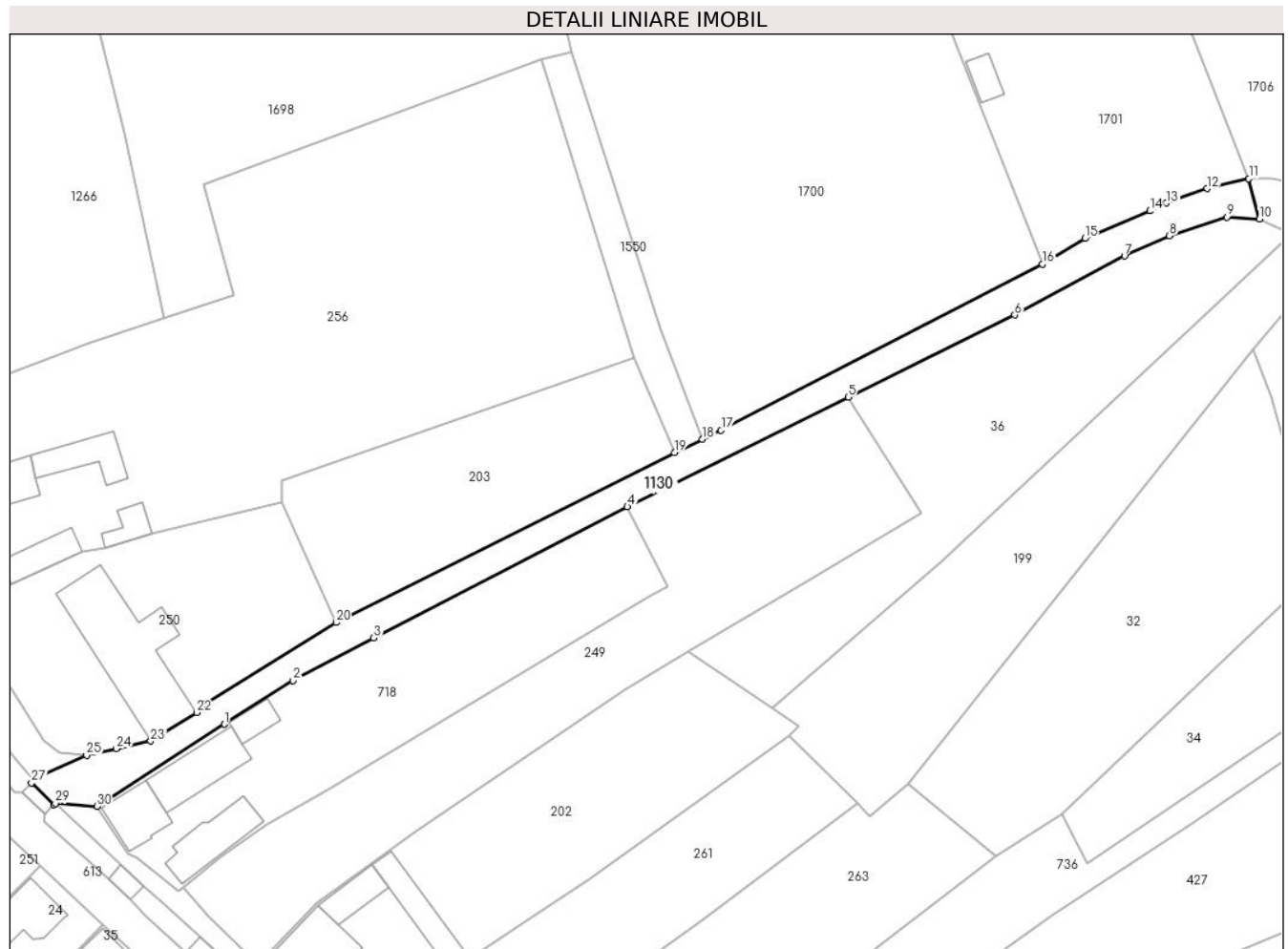
C. Partea III. SARCINI .

Inscrieri privind dezmembramintele dreptului de proprietate, drepturi reale de garanție și sarcini	Referințe
NU SUNT	

Teren

Nr cadastral	Suprafața (mp)*	Observații / Referințe
	1.089	

* Suprafața este determinată în planul de proiecție Stereo 70.



Date referitoare la teren

Crt	Categorie folosință	Intravilan	Suprafața (mp)	Tarla	Parcelă	Nr. topo	Observații / Referințe
1	drum	NU	981	-	-	-	
2	drum	DA	108	-	-	-	

Lungime Segmente

1) Valorile lungimilor segmentelor sunt obținute din proiecție în plan.

Punct început	X / Y	Punct sfârșit	X / Y	Lungime segment (** (m))
1	328.136,215 450.199,317	2	328.147,369 450.206,447	13.238
3	328.160,537 450.213,346	4	328.201,808 450.234,672	46.455
5	328.237,728 450.252,475	6	328.264,864 450.265,851	30.254
7	328.282,731 450.275,448	8	328.290,012 450.278,748	7.994

Punct început	X / Y	Punct sfârșit	X / Y	Lungime segment (** (m))
2	328.147,369 450.206,447	3	328.160,537 450.213,346	14.866
4	328.201,808 450.234,672	5	328.237,728 450.252,475	40.09
6	328.264,864 450.265,851	7	328.282,731 450.275,448	20.281
8	328.290,012 450.278,748	9	328.299,339 450.281,76	9.801

Punct început	X / Y	Punct sfârşit	X / Y	Lungime segment (** (m))
9	328.299,339 450.281,76	10	328.304,663 450.281,434	5.334
11	328.302,933 450.288,011	12	328.296,107 450.286,409	7.011
13	328.289,532 450.284,047	14	328.286,819 450.282,772	2.998
15	328.276,253 450.278,292	16	328.269,36 450.274,153	8.04
17	328.217,07 450.247,098	18	328.214,01 450.245,637	3.391
19	328.209,465 450.243,472	20	328.154,38 450.215,849	61.623
21	328.133,21 450.202,653	22	328.131,687 450.201,214	2.095
23	328.124,219 450.196,592	24	328.118,611 450.195,342	5.746
25	328.113,799 450.194,295	26	328.105,158 450.190,371	9.49
27	328.104,833 450.189,798	28	328.108,454 450.186,262	5.061
29	328.108,722 450.186,436	30	328.115,471 450.185,949	6.767

Punct început	X / Y	Punct sfârşit	X / Y	Lungime segment (** (m))
10	328.304,663 450.281,434	11	328.302,933 450.288,011	6.801
12	328.296,107 450.286,409	13	328.289,532 450.284,047	6.986
14	328.286,819 450.282,772	15	328.276,253 450.278,292	11.477
16	328.269,36 450.274,153	17	328.217,07 450.247,098	58.875
18	328.214,01 450.245,637	19	328.209,465 450.243,472	5.034
20	328.154,38 450.215,849	21	328.133,21 450.202,653	24.946
22	328.131,687 450.201,214	23	328.124,219 450.196,592	8.783
24	328.118,611 450.195,342	25	328.113,799 450.194,295	4.925
26	328.105,158 450.190,371	27	328.104,833 450.189,798	0.659
28	328.108,454 450.186,262	29	328.108,722 450.186,436	0.32
30	328.115,471 450.185,949	1	328.136,215 450.199,317	24.678

** Lungimile segmentelor sunt determinate în planul de proiecție Stereo 70 și sunt rotunjite la 1 milimetru.

*** Distanța dintre puncte este formată din segmente cumulate ce sunt mai mici decât valoarea 1 milimetru.

**DATE DESPRE IMOBILUL NR. 1138**

Oficiul de Cadastru și Publicitate Imobiliară HUNEDOARA
Biroul de Cadastru și Publicitate Imobiliară Hateg

A. Partea I. Descrierea imobilului

TEREN Extravilan

Adresa: Jud. Hunedoara

Nr. Crt	Nr cadastral Nr. topografic	Suprafața* (mp)	Observații / Referințe
A1		Din acte: 4.642 Masurata: 5.267	Sector cadastral:13 Teren imprejmuit;

B. Partea II. Proprietari și acte

Inscrieri privitoare la dreptul de proprietate și alte drepturi reale		Referințe
1 / 20/06/2023		
Act Administrativ nr. 91054/209 , din 02/03/2005 emis de CJPSDPAT HUNEDOARA;		
B1	Intabulare, drept de PROPRIETATE, dobandit prin Reconstituire, cota actuala 1/1 1) OBREJAN EMIL EUGEN	A1

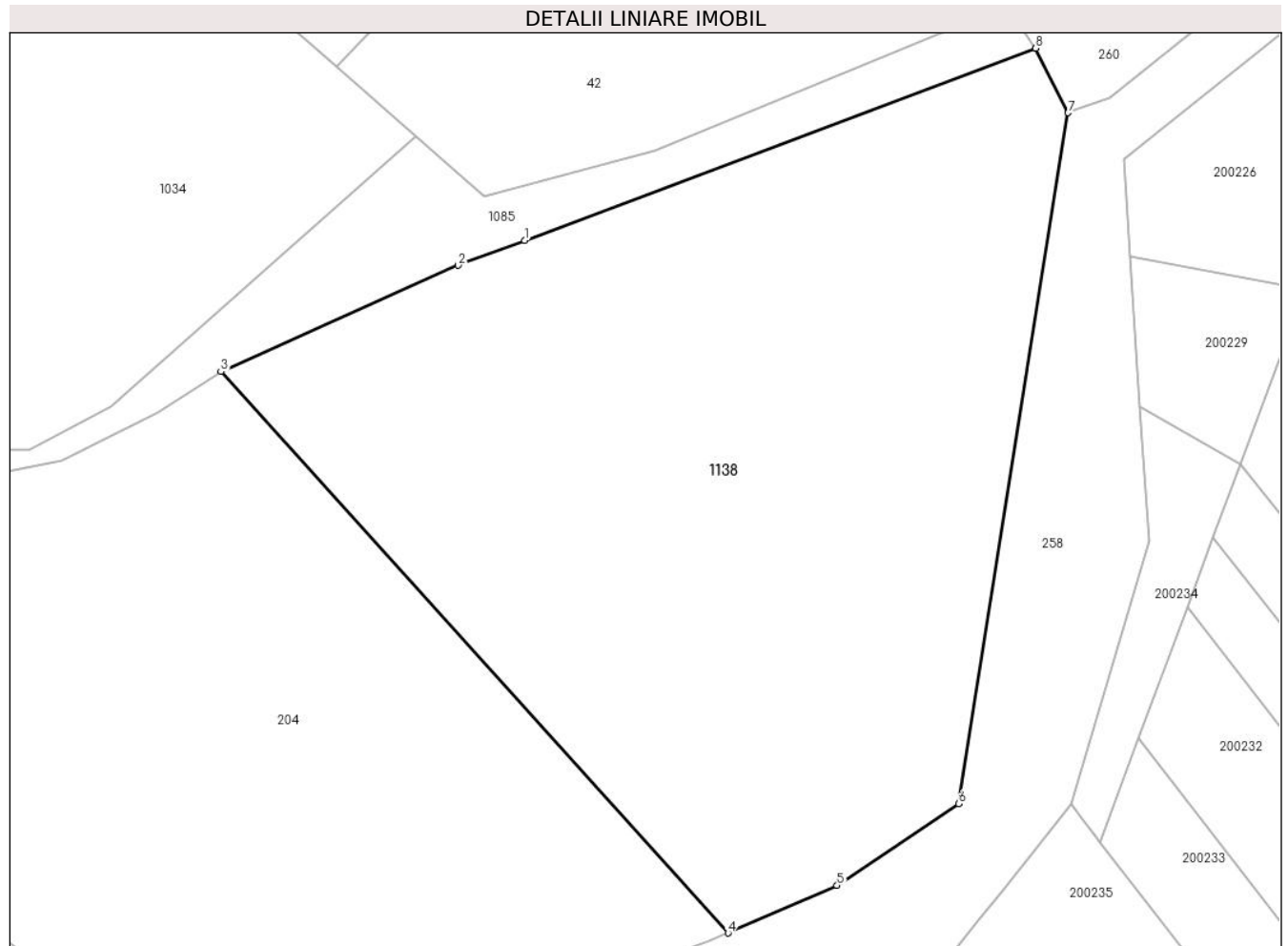
C. Partea III. SARCINI .

Inscrieri privind dezmembramintele dreptului de proprietate, drepturi reale de garanție și sarcini	Referințe
NU SUNT	

Teren

Nr cadastral	Suprafața (mp)*	Observații / Referințe
	Din acte: 4.642 Masurata: 5.267	

* Suprafața este determinată în planul de proiecție Stereo 70.



Date referitoare la teren

Crt	Categorie folosință	Intra vilan	Suprafața (mp)	Tarla	Parcelă	Nr. topo	Observații / Referințe
1	arabil	NU	5.267	7	149	-	

Lungime Segmente

1) Valorile lungimilor segmentelor sunt obținute din proiecție în plan.

Punct început	X / Y	Punct sfârșit	X / Y	Lungime segment (** (m)
1	328.141,428 450.042,12	2	328.133,917 450.039,317	8.017
2	328.133,917 450.039,317	3	328.107,164 450.027,328	29.316
3	328.107,164 450.027,328	4	328.164,38 449.964,024	85.329
4	328.164,38 449.964,024	5	328.176,659 449.969,379	13.396
5	328.176,659 449.969,379	6	328.190,376 449.978,586	16.52

Punct început	X / Y	Punct sfârşit	X / Y	Lungime segment (** (m)
6	328.190,376 449.978,586	7	328.202,73 450.056,532	78.92
7	328.202,73 450.056,532	8	328.199,073 450.063,804	8.14
8	328.199,073 450.063,804	1	328.141,428 450.042,12	61.588

** Lungimile segmentelor sunt determinate în planul de proiecție Stereo 70 și sunt rotunjite la 1 milimetru.

*** Distanța dintre puncte este formată din segmente cumulate ce sunt mai mici decât valoarea 1 milimetru.

**DATE DESPRE IMOBILUL NR. 1147**

Oficiul de Cadastru și Publicitate Imobiliară HUNEDOARA
Biroul de Cadastru și Publicitate Imobiliară Hateg

A. Partea I. Descrierea imobilului

TEREN Extravilan

Adresa: Jud. Hunedoara

Nr. Crt	Nr cadastral Nr. topografic	Suprafața* (mp)	Observații / Referințe
A1		1.374	Sector cadastral:13 Teren neimpregmuit;

B. Partea II. Proprietari și acte

Inscrieri privitoare la dreptul de proprietate și alte drepturi reale	Referințe
1 / 07/06/2023	
Act Normativ nr. 7, din 13/03/1996 emis de Parlamentul României;	
B1	A1
Intabulare, drept de PROPRIETATE, dobândit prin Lege, cota actuala 1/1 1) COMUNA SARMIZEGETUSA- REZERVA COMISIEI LOCALE DE FOND FUNCJAR, CIF:4633293	

C. Partea III. SARCINI .

Inscrieri privind dezmembramintele dreptului de proprietate, drepturi reale de garanție și sarcini	Referințe
NU SUNT	

Anexa Nr. 1 La Partea I

Teren

Nr cadastral	Suprafața (mp)*	Observații / Referințe
	1.374	

* Suprafața este determinată în planul de proiecție Stereo 70.



Date referitoare la teren

Crt	Categorie folosință	Intra vilan	Suprafața (mp)	Tarla	Parcelă	Nr. topo	Observații / Referințe
1	faneata	NU	1.374	-	-	-	Împăduirtă

Lungime Segmente

1) Valorile lungimilor segmentelor sunt obținute din proiecție în plan.

Punct început	X / Y	Punct sfârșit	X / Y	Lungime segment (** (m)
1	327.671,784 449.827,892	2	327.654,415 449.836,677	19.464
3	327.632,563 449.852,281	4	327.629,757 449.848,348	4.831
5	327.633,584 449.845,806	6	327.643,342 449.839,551	11.591
7	327.658,212 449.830,81	8	327.668,125 449.826,002	11.017
9	327.672,523 449.818,606	10	327.673,982 449.806,295	12.397

Punct început	X / Y	Punct sfârșit	X / Y	Lungime segment (** (m)
2	327.654,415 449.836,677	3	327.632,563 449.852,281	26.851
4	327.629,757 449.848,348	5	327.633,584 449.845,806	4.594
6	327.643,342 449.839,551	7	327.658,212 449.830,81	17.249
8	327.668,125 449.826,002	9	327.672,523 449.818,606	8.605
10	327.673,982 449.806,295	11	327.673,982 449.799,945	6.35

Punct început	X / Y	Punct sfârșit	X / Y	Lungime segment (** (m)
11	327.673,982 449.799,945	12	327.673,982 449.798,449	1.496
13	327.675,881 449.784,648	14	327.677,139 449.780,352	4.476
15	327.680,668 449.769,119	16	327.685,232 449.760,446	9.801
17	327.692,219 449.750,498	18	327.707,666 449.741,611	17.821
19	327.718,46 449.750,844	20	327.686,869 449.782,601	44.794
21	327.692,133 449.787,424	22	327.680,581 449.802,832	19.258
23	327.686,06 449.809,665	1	327.671,784 449.827,892	23.152

Punct început	X / Y	Punct sfârșit	X / Y	Lungime segment (** (m)
12	327.673,982 449.798,449	13	327.675,881 449.784,648	13.931
14	327.677,139 449.780,352	15	327.680,668 449.769,119	11.774
16	327.685,232 449.760,446	17	327.692,219 449.750,498	12.157
18	327.707,666 449.741,611	19	327.718,46 449.750,844	14.204
20	327.686,869 449.782,601	21	327.692,133 449.787,424	7.139
22	327.680,581 449.802,832	23	327.686,06 449.809,665	8.758

** Lungimile segmentelor sunt determinate în planul de proiecție Stereo 70 și sunt rotunjite la 1 milimetru.

*** Distanța dintre puncte este formată din segmente cumulate ce sunt mai mici decât valoarea 1 milimetru.

**DATE DESPRE IMOBILUL NR. 1148**

Oficiul de Cadastru și Publicitate Imobiliară HUNEDOARA
Biroul de Cadastru și Publicitate Imobiliară Hateg

A. Partea I. Descrierea imobilului

TEREN Extravilan

Adresa: Jud. Hunedoara

Nr. Crt	Nr cadastral Nr. topografic	Suprafața* (mp)	Observații / Referințe
A1		329	Sector cadastral:13 Teren neimprejmuit;

B. Partea II. Proprietari și acte

Inscrieri privitoare la dreptul de proprietate și alte drepturi reale	Referințe
1 / 07/06/2023	
Act Normativ nr. 7, din 13/03/1996 emis de Parlamentul României;	
B1	A1
Intabulare, drept de PROPRIETATE, dobândit prin Lege, cota actuala 1/1	
1) COMUNA SARMIZEGETUSA- REZERVA COMISIEI LOCALE DE FOND FUNCJAR, CIF:4633293	

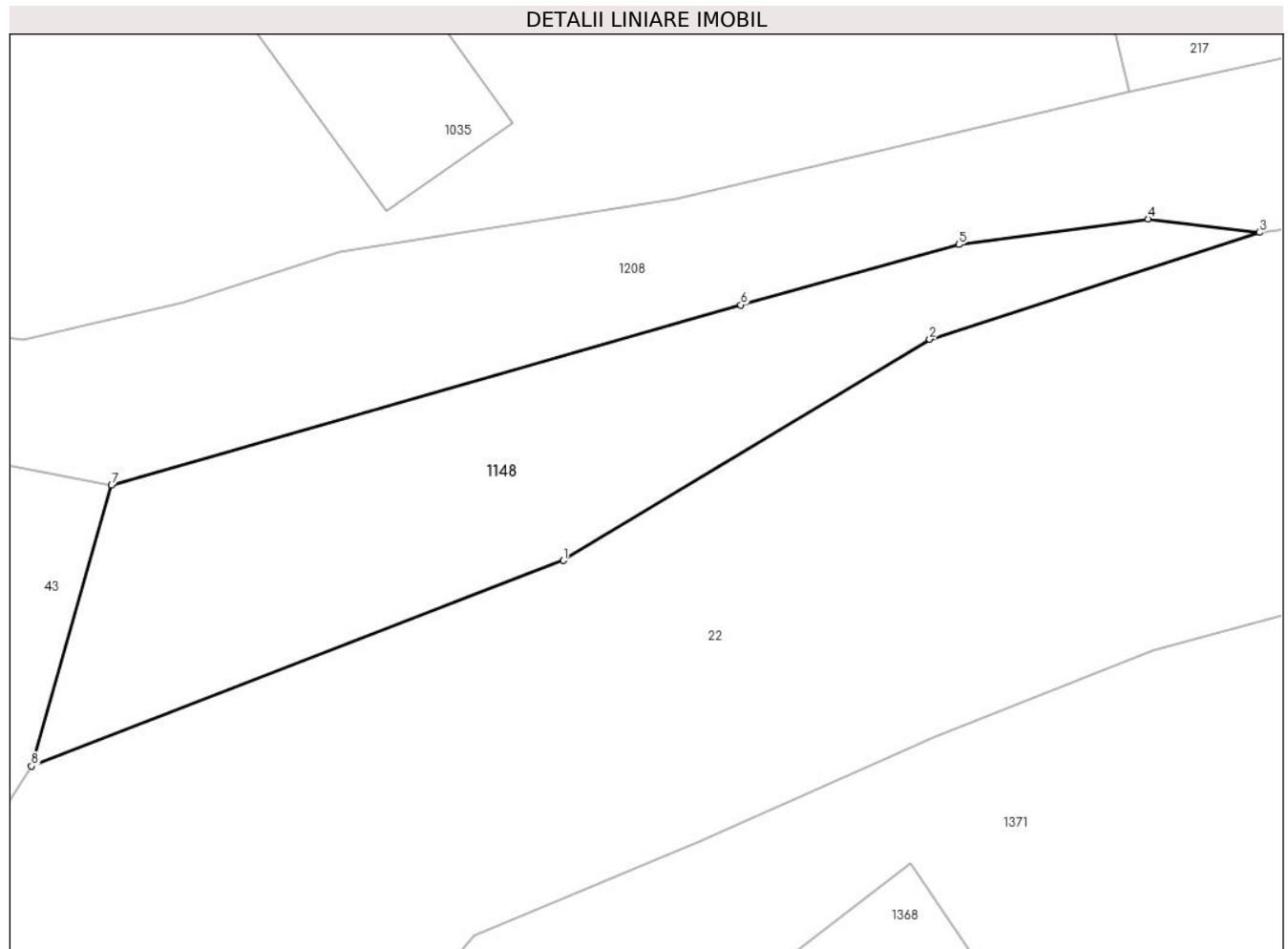
C. Partea III. SARCINI .

Inscrieri privind dezmembramintele dreptului de proprietate, drepturi reale de garanție și sarcini	Referințe
NU SUNT	

Teren

Nr cadastral	Suprafața (mp)*	Observații / Referințe
	329	

* Suprafața este determinată în planul de proiecție Stereo 70.



Date referitoare la teren

Crt	Categorie folosință	Intravilan	Suprafața (mp)	Tarla	Parcelă	Nr. topo	Observații / Referințe
1	faneata	NU	329	-	-	-	

Lungime Segmente

1) Valorile lungimilor segmentelor sunt obținute din proiecție în plan.

Punct început	X / Y	Punct sfârșit	X / Y	Lungime segment (** (m)
1	327.560,408 449.832,927	2	327.575,874 449.842,269	18.068
2	327.575,874 449.842,269	3	327.589,802 449.846,771	14.638
3	327.589,802 449.846,771	4	327.585,096 449.847,34	4.74
4	327.585,096 449.847,34	5	327.577,097 449.846,265	8.071
5	327.577,097 449.846,265	6	327.567,889 449.843,712	9.555

Punct început	X / Y	Punct sfârșit	X / Y	Lungime segment (** (m)
6	327.567,889 449.843,712	7	327.541,311 449.836,106	27.645
7	327.541,311 449.836,106	8	327.537,932 449.824,248	12.33
8	327.537,932 449.824,248	1	327.560,408 449.832,927	24.093

** Lungimile segmentelor sunt determinate în planul de proiecție Stereo 70 și sunt rotunjite la 1 milimetru.

*** Distanța dintre puncte este formată din segmente cumulate ce sunt mai mici decât valoarea 1 milimetru.

**DATE DESPRE IMOBILUL NR. 1208**

Oficiul de Cadastru și Publicitate Imobiliară HUNEDOARA
Biroul de Cadastru și Publicitate Imobiliară Hateg

A. Partea I. Descrierea imobilului

TEREN Intravilan

Adresa: Loc. Breazova, Jud. Hunedoara

Nr. Crt	Nr cadastral Nr. topografic	Suprafața* (mp)	Observații / Referințe
A1	60910	5.506	Sector cadastral:13 Teren neimprejmuit; Imobilul cu nr. cadastral 60910 se identifica cu imobilul cu nr. topografic 49 (imobil fara carte funciara)-drum in intravilanul localitatiiBreazova.

B. Partea II. Proprietari și acte

Inscrieri privitoare la dreptul de proprietate și alte drepturi reale	Referințe
1185 / 19/01/2017	
Act Normativ nr. HG NR. 1352/2001, din 27/12/2001 emis de GUVERNUL ROMANIEI-Anexa nr. 56 la HG nr. 1352/2001 (act administrativ nr 48 din 08.01.2017, emis de PRIMARIA SARMIZEGETUSA;act normativ nr 11 din 24.02.2017, emis de CONSILIUL LOCAL SARMIZEGETUSA);	
B1	A1
Intabulare, drept de PROPRIETATE, dobandit prin Lege, cota actuala 1/1 1) COMUNA SARMIZEGETUSA-DOMENIUL PUBLIC, CIF:4633293	

C. Partea III. SARCINI .

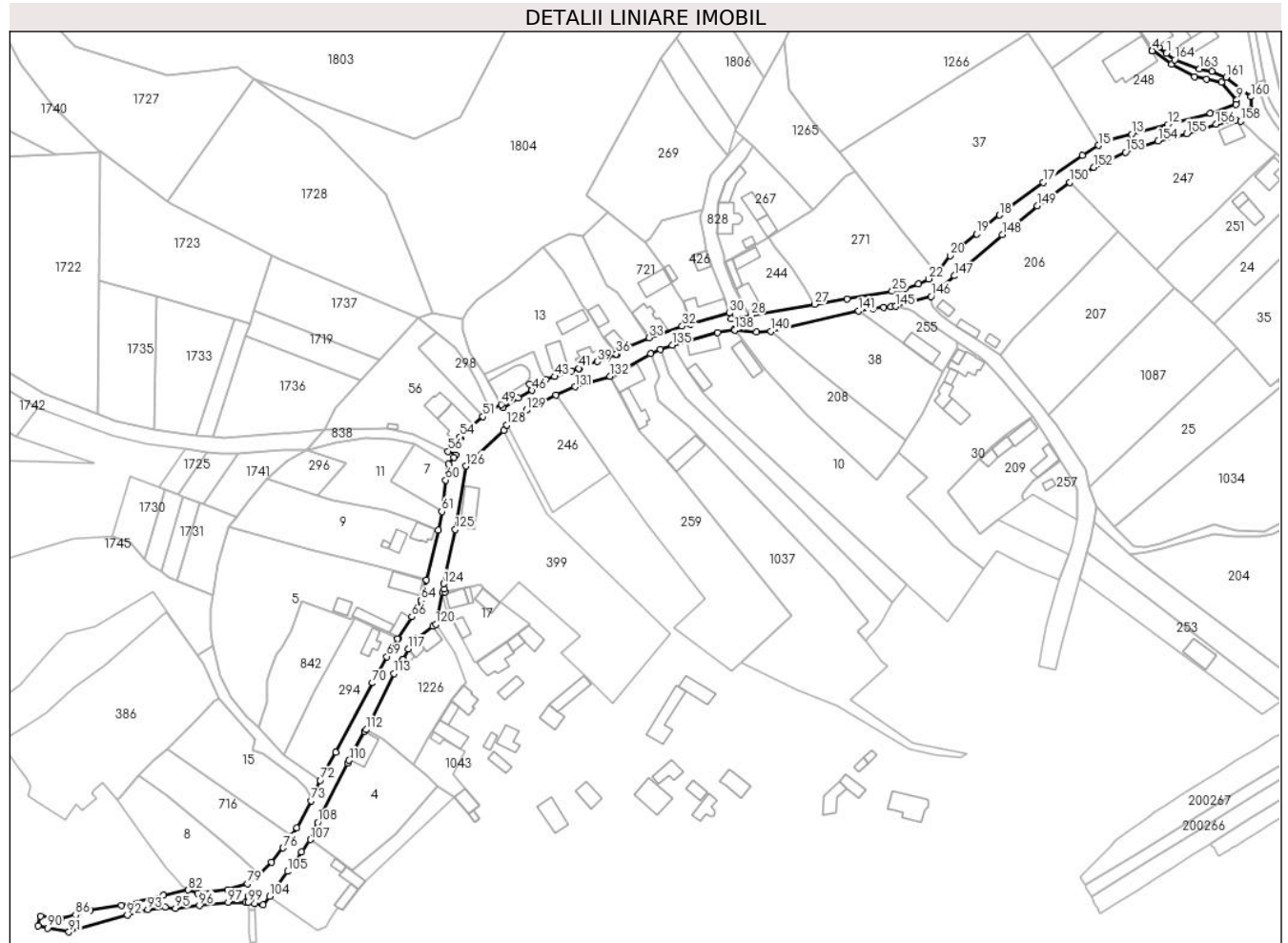
Inscrieri privind dezmembramintele dreptului de proprietate, drepturi reale de garanție și sarcini	Referințe
NU SUNT	

Anexa Nr. 1 La Partea I

Teren

Nr cadastral	Suprafaţa (mp)*	Observaţii / Referinţe
60910	5.506	Imobilul cu nr. cadastral 60910 se identifica cu imobilul cu nr. topografic 49(imobil fara carte funciara)-drum in intravilanul localitatii Breazova.

* Suprafaţa este determinată în planul de proiecţie Stereo 70.



Date referitoare la teren

Crt	Categorie folosinţă	Intra vilan	Suprafaţa (mp)	Tarla	Parcelă	Nr. topo	Observaţii / Referinţe
1	drum	DA	5.506	-	-	-	Drum in sat Breazova, lungime 750 ml, poz. inv. 27.

Lungime Segmente

1) Valorile lungimilor segmentelor sunt obţinute din proiecţie în plan.

Punct început	X / Y	Punct sfârşit	X / Y	Lungime segment
1	328.040,87 450.235,954	2	328.037,392 450.238,687	4.423
4	328.034,267 450.237,053	5	328.043,18 450.230,854	10.857
7	328.058,935 450.224,082	8	328.065,868 450.222,845	7.042
10	328.072,495 450.212,613	11	328.060,741 450.208,623	12.413
13	328.024,974 450.199,149	14	328.014,6 450.196,454	10.718
2	328.037,392 450.238,687	3	328.034,596 450.237,226	3.155
5	328.043,18 450.230,854	6	328.053,653 450.225,374	11.82
8	328.065,868 450.222,845	9	328.072,791 450.214,68	10.705
11	328.060,741 450.208,623	12	328.041,293 450.203,516	20.107
14	328.014,6 450.196,454	15	328.009,983 450.194,044	5.208
3	328.034,596 450.237,226	4	328.034,267 450.237,053	0.372
6	328.053,653 450.225,374	7	328.058,935 450.224,082	5.438
9	328.072,791 450.214,68	10	328.072,495 450.212,613	2.088
12	328.041,293 450.203,516	13	328.024,974 450.199,149	16.893
15	328.009,983 450.194,044	16	328.002,626 450.189,491	8.652

Punct început	X / Y	Punct sfârşit	X / Y	Lungime segment	Punct început	X / Y	Punct sfârşit	X / Y	Lungime segment	Punct început	X / Y	Punct sfârşit	X / Y	Lungime segment
16	328.002,626 450.189,491	17	327.984,721 450.177,156	21.743	17	327.984,721 450.177,156	18	327.964,719 450.162,325	24.901	18	327.964,719 450.162,325	19	327.954,348 450.153,765	13.447
19	327.954,348 450.153,765	20	327.942,434 450.143,809	15.526	20	327.942,434 450.143,809	21	327.936,254 450.135,697	10.198	21	327.936,254 450.135,697	22	327.932,466 450.133,259	4.505
22	327.932,466 450.133,259	23	327.927,928 450.130,894	5.117	23	327.927,928 450.130,894	24	327.921,765 450.128,799	6.509	24	327.921,765 450.128,799	25	327.916,001 450.127,613	5.885
25	327.916,001 450.127,613	26	327.895,394 450.124,206	20.887	26	327.895,394 450.124,206	27	327.880,698 450.121,675	14.912	27	327.880,698 450.121,675	28	327.851,652 450.116,73	29.464
28	327.851,652 450.116,73	29	327.842,773 450.115,077	9.032	29	327.842,773 450.115,077	30	327.841,942 450.117,758	2.807	30	327.841,942 450.117,758	31	327.824,273 450.112,703	18.378
31	327.824,273 450.112,703	32	327.820,391 450.111,762	3.994	32	327.820,391 450.111,762	33	327.805,211 450.106,525	16.058	33	327.805,211 450.106,525	34	327.796,045 450.102,558	9.988
34	327.796,045 450.102,558	35	327.790,57 450.098,785	6.649	35	327.790,57 450.098,785	36	327.790,369 450.099,119	0.39	36	327.790,369 450.099,119	37	327.786,29 450.097,305	4.464
37	327.786,29 450.097,305	38	327.786,184 450.097,266	0.113	38	327.786,184 450.097,266	39	327.781,686 450.095,607	4.794	39	327.781,686 450.095,607	40	327.773,488 450.092,583	8.738
40	327.773,488 450.092,583	41	327.773,442 450.092,567	0.049	41	327.773,442 450.092,567	42	327.770,012 450.091,387	3.627	42	327.770,012 450.091,387	43	327.762,343 450.088,812	8.09
43	327.762,343 450.088,812	44	327.758,258 450.087,432	4.312	44	327.758,258 450.087,432	45	327.750,924 450.085,453	7.596	45	327.750,924 450.085,453	46	327.752,145 450.082,488	3.207
46	327.752,145 450.082,488	47	327.745,693 450.079,169	7.256	47	327.745,693 450.079,169	48	327.738,934 450.074,736	8.083	48	327.738,934 450.074,736	49	327.738,085 450.076,188	1.682
49	327.738,085 450.076,188	50	327.733,206 450.073,338	5.65	50	327.733,206 450.073,338	51	327.729,749 450.070,633	4.39	51	327.729,749 450.070,633	52	327.722,919 450.064,514	9.17
52	327.722,919 450.064,514	53	327.719,653 450.060,929	4.85	53	327.719,653 450.060,929	54	327.719,231 450.061,359	0.602	54	327.719,231 450.061,359	55	327.716,482 450.058,395	4.043
55	327.716,482 450.058,395	56	327.713,908 450.054,85	4.381	56	327.713,908 450.054,85	57	327.717,262 450.053,155	3.758	57	327.717,262 450.053,155	58	327.716,431 450.052,077	1.361
58	327.716,431 450.052,077	59	327.714,146 450.048,939	3.882	59	327.714,146 450.048,939	60	327.712,756 450.041,748	7.324	60	327.712,756 450.041,748	61	327.710,996 450.027,414	14.442
61	327.710,996 450.027,414	62	327.709,553 450.018,95	8.586	62	327.709,553 450.018,95	63	327.704,102 449.996,195	23.399	63	327.704,102 449.996,195	64	327.701,518 449.987,033	9.519
64	327.701,518 449.987,033	65	327.699,196 449.981,813	5.713	65	327.699,196 449.981,813	66	327.697,275 449.979,499	3.007	66	327.697,275 449.979,499	67	327.691,077 449.969,502	11.762
67	327.691,077 449.969,502	68	327.690,804 449.969,633	0.303	68	327.690,804 449.969,633	69	327.685,953 449.961,392	9.563	69	327.685,953 449.961,392	70	327.679,438 449.949,419	13.631
70	327.679,438 449.949,419	71	327.662,702 449.917,949	35.643	71	327.662,702 449.917,949	72	327.655,659 449.905,103	14.65	72	327.655,659 449.905,103	73	327.651,459 449.895,799	10.208
73	327.651,459 449.895,799	74	327.644,953 449.883,545	13.874	74	327.644,953 449.883,545	75	327.642,408 449.879,838	4.497	75	327.642,408 449.879,838	76	327.638,792 449.874,314	6.602
76	327.638,792 449.874,314	77	327.633,399 449.867,756	8.491	77	327.633,399 449.867,756	78	327.627,876 449.862,029	7.956	78	327.627,876 449.862,029	79	327.622,49 449.858,091	6.672
79	327.622,49 449.858,091	80	327.613,575 449.855,418	9.307	80	327.613,575 449.855,418	81	327.600,003 449.853,76	13.673	81	327.600,003 449.853,76	82	327.595,519 449.855,196	4.708
82	327.595,519 449.855,196	83	327.584,28 449.852,726	11.507	83	327.584,28 449.852,726	84	327.565,172 449.848,213	19.634	84	327.565,172 449.848,213	85	327.550,927 449.845,952	14.423
85	327.550,927 449.845,952	86	327.544,347 449.843,829	6.914	86	327.544,347 449.843,829	87	327.537,614 449.842,254	6.915	87	327.537,614 449.842,254	88	327.528,275 449.843,349	9.403
88	327.528,275 449.843,349	89	327.527,273 449.838,921	4.54	89	327.527,273 449.838,921	90	327.531,7 449.837,919	4.539	90	327.531,7 449.837,919	91	327.541,311 449.836,106	9.781
91	327.541,311 449.836,106	92	327.567,889 449.843,712	27.645	92	327.567,889 449.843,712	93	327.577,097 449.846,265	9.555	93	327.577,097 449.846,265	94	327.585,096 449.847,34	8.071
94	327.585,096 449.847,34	95	327.589,802 449.846,771	4.74	95	327.589,802 449.846,771	96	327.600,684 449.848,131	10.967	96	327.600,684 449.848,131	97	327.613,757 449.849,6	13.155
97	327.613,757 449.849,6	98	327.621,846 449.849,6	8.089	98	327.621,846 449.849,6	99	327.622,88 449.849,436	1.047	99	327.622,88 449.849,436	100	327.622,751 449.852,275	2.842
100	327.622,751 449.852,275	101	327.625,767 449.853,433	3.231	101	327.625,767 449.853,433	102	327.625,96 449.848,981	4.456	102	327.625,96 449.848,981	103	327.629,757 449.848,348	3.849
103	327.629,757 449.848,348	104	327.632,563 449.852,281	4.831	104	327.632,563 449.852,281	105	327.640,762 449.863,636	14.006	105	327.640,762 449.863,636	106	327.647,055 449.872,607	10.958
106	327.647,055 449.872,607	107	327.651,219 449.878,101	6.894	107	327.651,219 449.878,101	108	327.654,556 449.885,903	8.486	108	327.654,556 449.885,903	109	327.668,117 449.912,891	30.204
109	327.668,117 449.912,891	110	327.668,827 449.914,211	1.499	110	327.668,827 449.914,211	111	327.675,867 449.927,3	14.862	111	327.675,867 449.927,3	112	327.676,573 449.928,189	1.135
112	327.676,573 449.928,189	113	327.689,238 449.953,641	28.429	113	327.689,238 449.953,641	114	327.691,968 449.958,438	5.519	114	327.691,968 449.958,438	115	327.693,07 449.959,876	1.812

Punct început	X / Y	Punct sfârșit	X / Y	Lungime segment	Punct început	X / Y	Punct sfârșit	X / Y	Lungime segment	Punct început	X / Y	Punct sfârșit	X / Y	Lungime segment
115	327.693,07 449.959,876	116	327.693,207 449.960,127	0.286	116	327.693,207 449.960,127	117	327.695,757 449.964,804	5.327	117	327.695,757 449.964,804	118	327.699,462 449.969,674	6.119
118	327.699,462 449.969,674	119	327.706,849 449.975,229	9.243	119	327.706,849 449.975,229	120	327.708,279 449.976,019	1.634	120	327.708,279 449.976,019	121	327.711,255 449.990,446	14.731
121	327.711,255 449.990,446	122	327.712,452 449.990,707	1.225	122	327.712,452 449.990,707	123	327.712,178 449.992,086	1.406	123	327.712,178 449.992,086	124	327.711,81 449.994,504	2.446
124	327.711,81 449.994,504	125	327.717,069 450.019,311	25.358	125	327.717,069 450.019,311	126	327.721,894 450.048,124	29.214	126	327.721,894 450.048,124	127	327.739,175 450.064,291	23.664
127	327.739,175 450.064,291	128	327.740,614 450.066,744	2.844	128	327.740,614 450.066,744	129	327.749,49 450.073,496	11.152	129	327.749,49 450.073,496	130	327.762,962 450.080,416	15.145
130	327.762,962 450.080,416	131	327.771,63 450.084,134	9.432	131	327.771,63 450.084,134	132	327.787,556 450.089,012	16.656	132	327.787,556 450.089,012	133	327.806,128 450.099,183	21.175
133	327.806,128 450.099,183	134	327.810,453 450.101,227	4.784	134	327.810,453 450.101,227	135	327.815,829 450.103,164	5.714	135	327.815,829 450.103,164	136	327.836,497 450.108,909	21.452
136	327.836,497 450.108,909	137	327.844,029 450.110,204	7.643	137	327.844,029 450.110,204	138	327.844,445 450.110,07	0.437	138	327.844,445 450.110,07	139	327.854,306 450.109,014	9.917
139	327.854,306 450.109,014	140	327.860,794 450.109,405	6.5	140	327.860,794 450.109,405	141	327.900,753 450.118,654	41.015	141	327.900,753 450.118,654	142	327.907,289 450.119,732	6.624
142	327.907,289 450.119,732	143	327.912,156 450.120,393	4.912	143	327.912,156 450.120,393	144	327.915,294 450.120,713	3.154	144	327.915,294 450.120,713	145	327.917,535 450.120,734	2.241
145	327.917,535 450.120,734	146	327.933,748 450.125,338	16.854	146	327.933,748 450.125,338	147	327.944,364 450.134,685	14.144	147	327.944,364 450.134,685	148	327.966,083 450.153,391	28.664
148	327.966,083 450.153,391	149	327.981,948 450.166,557	20.617	149	327.981,948 450.166,557	150	327.996,887 450.177,137	18.306	150	327.996,887 450.177,137	151	328.001,859 450.180,447	5.973
151	328.001,859 450.180,447	152	328.007,83 450.184,069	6.984	152	328.007,83 450.184,069	153	328.022,171 450.190,909	15.889	153	328.022,171 450.190,909	154	328.037,035 450.195,967	15.701
154	328.037,035 450.195,967	155	328.050,052 450.199,371	13.455	155	328.050,052 450.199,371	156	328.063,423 450.203,633	14.034	156	328.063,423 450.203,633	157	328.072,484 450.205,52	9.255
157	328.072,484 450.205,52	158	328.074,488 450.205,03	2.063	158	328.074,488 450.205,03	159	328.079,231 450.210,554	7.281	159	328.079,231 450.210,554	160	328.079,231 450.216,112	5.558
160	328.079,231 450.216,112	161	328.067,962 450.225,102	14.416	161	328.067,962 450.225,102	162	328.061,416 450.227,71	7.046	162	328.061,416 450.227,71	163	328.055,864 450.228,815	5.661
163	328.055,864 450.228,815	164	328.044,606 450.233,017	12.017	164	328.044,606 450.233,017	1	328.040,87 450.235,954	4.752					

** Lungimile segmentelor sunt determinate în planul de proiecție Stereo 70 și sunt rotunjite la 1 milimetru.

*** Distanța dintre puncte este formată din segmente cumulate ce sunt mai mici decât valoarea 1 milimetru.

**DATE DESPRE IMOBILUL NR. 1226**

Oficiul de Cadastru și Publicitate Imobiliară HUNEDOARA
Biroul de Cadastru și Publicitate Imobiliară Hateg

A. Partea I. Descrierea imobilului

TEREN Intravilan

Adresa: Loc. Breazova, Nr. 36, Jud. Hunedoara

Nr. Crt	Nr cadastral Nr. topografic	Suprafața* (mp)	Observații / Referințe
A1	60388	1.454	Sector cadastral:13 Teren neimprejmuit; Imobilul cu nr. cadastral 60388 se identifica cu imobilul de sub A+1 din CF 160 Breazova,nr. topo. 50,51.Totodata cartea funciara 160 Breazova SE SISTEAZA.

Construcții

Crt	Nr cadastral Nr. topografic	Adresa	Observații / Referințe
A1.1	60388-C1	Loc. Breazova, Nr. 36, Jud. Hunedoara	Nr. niveluri:1; S. construita la sol:68 mp; CASĂ DE LOCUIT, regim de înălțime P, zidăria din cărămidă, acoperită cu țiglă, compusă din: 2 camere, hol, beci, construită în 1960. Nu detine certificat de performanta energetica si fara lift.
A1.2	60388-C2	Loc. Breazova, Nr. 36, Jud. Hunedoara	Nr. niveluri:1; S. construita la sol:109 mp; BUCĂTĂRIE DE VARĂ, zidăria din bolțar, acoperită cu țiglă compusă din: 3 camere, baie, terasă deschisă, construită în 1960.
A1.3	60388-C3	Loc. Breazova, Nr. 36, Jud. Hunedoara	Nr. niveluri:1; S. construita la sol:33 mp; GARAJ, zidăria din cărămidă, acoperită cu țiglă, construită în 1960.
A1.4	60388-C4	Loc. Breazova, Nr. 36, Jud. Hunedoara	Nr. niveluri:1; S. construita la sol:17 mp; MAGAZIE, zidăria din cărămidă, acoperită cu țiglă, construită în 1960.
A1.5	60388-C5	Loc. Breazova, Nr. 36, Jud. Hunedoara	Nr. niveluri:1; S. construita la sol:74 mp; GRAJD CU ȘURĂ zidăria din cărămidă, acoperit cu țiglă având și 1 cameră cu terasă închisă.

B. Partea II. Proprietari și acte

Inscrieri privitoare la dreptul de proprietate și alte drepturi reale	Referințe
16027 / 07/10/2013	
Act Administrativ nr. 5967/32, din 13/01/1994 emis de Comisia județeană;	
B1	A1
Intabulare, drept de PROPRIETATE, dobandit prin Reconstituire, cota actuala 349/727 1) SUCIU ASINISTA	
Act Notarial nr. 1371, din 14/11/1997 emis de BNP COZMA ANCA;	
B3	A1
Intabulare, drept de PROPRIETATE, dobandit prin Conventie, cota actuala 378/727 1) SUCIU ASINISTA., si sotul 2) SUCIU AUREL, bun comun	
Act Administrativ nr. 10459, din 22/10/2013 emis de CONSILIUL LOCAL SARMIZEGETUSA;	
B3	A1.1, A1.2, A1.3, A1.4, A1.5
Intabulare, drept de PROPRIETATE, dobandit prin Construire, cota actuala 1/1 1) LIHONI IOAN 2) LIHONI ASINISTA	

C. Partea III. SARCINI .

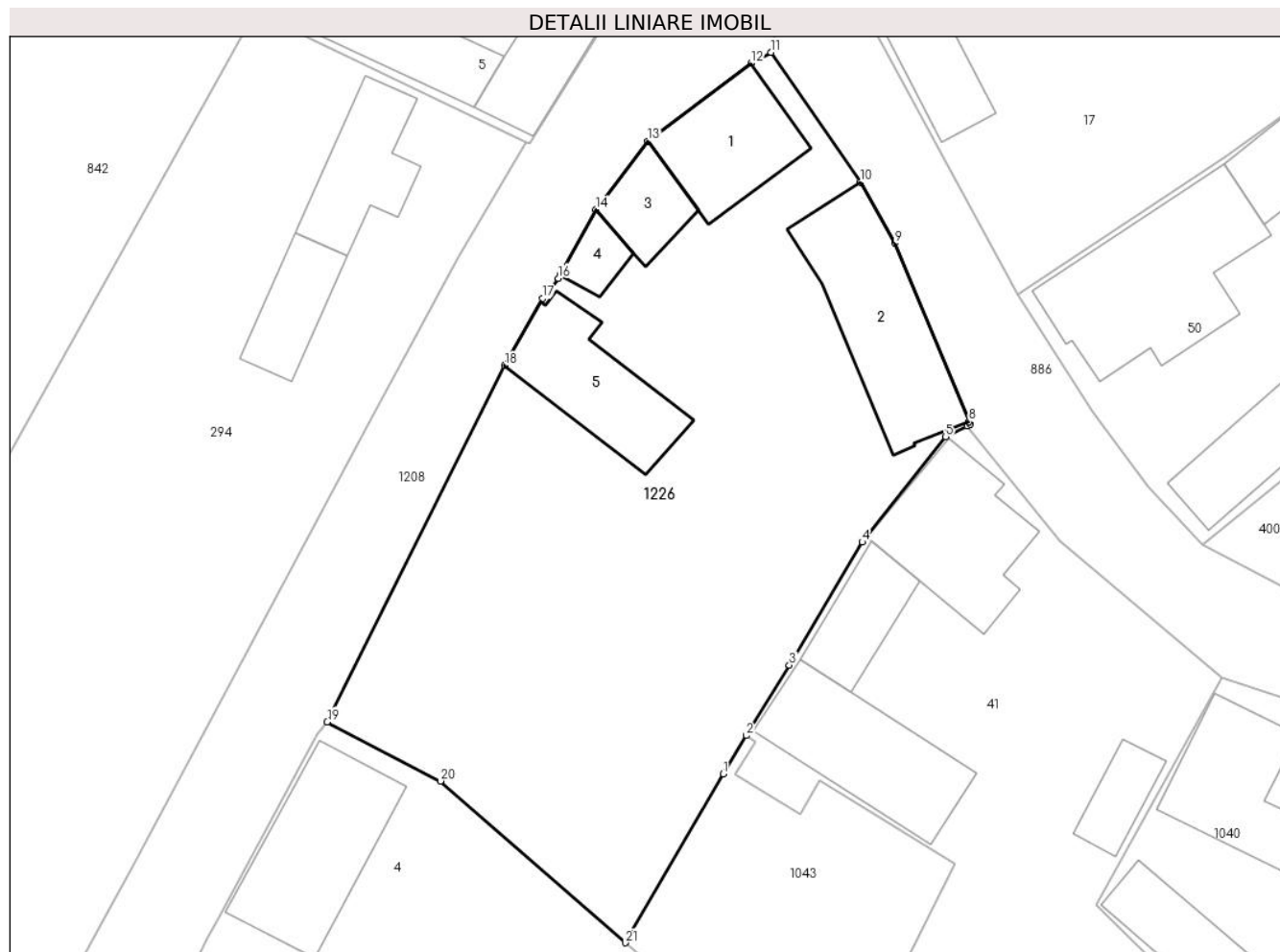
Inscrieri privind dezmembramintele dreptului de proprietate, drepturi reale de garanție și sarcini	Referințe
NU SUNT	

Anexa Nr. 1 La Partea I

Teren

Nr cadastral	Suprafața (mp)*	Observații / Referințe
60388	1.454	Imobilul cu nr. cadastral 60388 se identifica cu imobilul de sub A+1 din CF 160 Breazova, nr. topo. 50,51. Totodata cartea funciara 160 Breazova SE SISTEAZA.

* Suprafața este determinată în planul de proiecție Stereo 70.



Date referitoare la teren

Crt	Categorie folosință	Intra vilan	Suprafața (mp)	Tarla	Parcelă	Nr. topo	Observații / Referințe
1	curți constructii	DA	590	10	254	-	
2	arabil	DA	108	10	253	-	
3	curți constructii	DA	756	10	255	-	

Date referitoare la construcții

Crt	Număr	Destinație construcție	Supraf. (mp)	Situație juridică	Observații / Referințe
A1.1	60388-C1	construcții de locuințe	68	Cu acte	Nr. niveluri:1; S. construita la sol:68 mp; CASĂ DE LOCUIT, regim de înălțime P, zidăria din cărămidă, acoperită cu țiglă, compusă din: 2 camere, hol, beci, construită în 1960. Nu detine certificat de performanta energetica si fara lift.
A1.2	60388-C2	construcții anexa	109	Cu acte	Nr. niveluri:1; S. construita la sol:109 mp; BUCĂTĂRIE DE VARĂ, zidăria din bolțar, acoperită cu țiglă compusă din: 3 camere, baie, terasă deschisă, construită în 1960.
A1.3	60388-C3	construcții anexa	33	Cu acte	Nr. niveluri:1; S. construita la sol:33 mp; GARAJ, zidăria din cărămidă, acoperită cu țiglă, construită în 1960.
A1.4	60388-C4	construcții anexa	17	Cu acte	Nr. niveluri:1; S. construita la sol:17 mp; MAGAZIE, zidăria din cărămidă, acoperită cu țiglă, construită în 1960.

Crt	Număr	Destinație construcție	Supraf. (mp)	Situație juridică	Observații / Referințe
A1.5	60388-C5	construcții anexa	74	Cu acte	Nr. niveluri:1; S. construita la sol:74 mp; GRAJD CU ȘURĂ zidăria din cărămidă, acoperit cu țiglă având și 1 cameră cu terasă închisă.

Lungime Segmente

1) Valorile lungimilor segmentelor sunt obținute din proiecție în plan.

Punct început	X / Y	Punct sfârșit	X / Y	Lungime segment (** (m))	Punct început	X / Y	Punct sfârșit	X / Y	Lungime segment (** (m))
1	327.704,849 449.924,479	2	327.706,51 449.927,213	3.199	2	327.706,51 449.927,213	3	327.709,591 449.932,244	5.899
3	327.709,591 449.932,244	4	327.714,804 449.941,025	10.212	4	327.714,804 449.941,025	5	327.720,761 449.948,56	9.605
5	327.720,761 449.948,56	6	327.722,295 449.949,341	1.721	6	327.722,295 449.949,341	7	327.722,508 449.949,45	0.239
7	327.722,508 449.949,45	8	327.722,429 449.949,639	0.205	8	327.722,429 449.949,639	9	327.717,129 449.962,399	13.817
9	327.717,129 449.962,399	10	327.714,648 449.966,74	5.0	10	327.714,648 449.966,74	11	327.708,279 449.976,019	11.255
11	327.708,279 449.976,019	12	327.706,849 449.975,229	1.634	12	327.706,849 449.975,229	13	327.699,462 449.969,674	9.243
13	327.699,462 449.969,674	14	327.695,757 449.964,804	6.119	14	327.695,757 449.964,804	15	327.693,207 449.960,127	5.327
15	327.693,207 449.960,127	16	327.693,07 449.959,876	0.286	16	327.693,07 449.959,876	17	327.691,968 449.958,438	1.812
17	327.691,968 449.958,438	18	327.689,238 449.953,641	5.519	18	327.689,238 449.953,641	19	327.676,573 449.928,189	28.429
19	327.676,573 449.928,189	20	327.684,666 449.923,96	9.131	20	327.684,666 449.923,96	21	327.697,863 449.912,409	17.538
21	327.697,863 449.912,409	1	327.704,849 449.924,479	13.946					

** Lungimile segmentelor sunt determinate în planul de proiecție Stereo 70 și sunt rotunjite la 1 milimetru.

*** Distanța dintre puncte este formată din segmente cumulate ce sunt mai mici decât valoarea 1 milimetru.

**DATE DESPRE IMOBILUL NR. 1263**

Oficiul de Cadastru și Publicitate Imobiliară HUNEDOARA
Biroul de Cadastru și Publicitate Imobiliară Hateg

A. Partea I. Descrierea imobilului

TEREN Intravilan

Adresa: Loc. Breazova, Jud. Hunedoara

Nr. Crt	Nr cadastral Nr. topografic	Suprafața* (mp)	Observații / Referințe
A1		608	Sector cadastral:13 Teren neimprejmuit;

B. Partea II. Proprietari și acte

Inscrieri privitoare la dreptul de proprietate și alte drepturi reale		Referințe
1 / 09/06/2023		
Act Normativ nr. 7, din 13/03/1996 emis de Parlamentul României;		
B1	Inscrierea provizorie, drept de PROPRIETATE, dobandit prin Lege, cota actuala 1/1	A1
1) COMUNA SARMIZEGETUSA , CIF:4633293, Proprietar neidentificat		

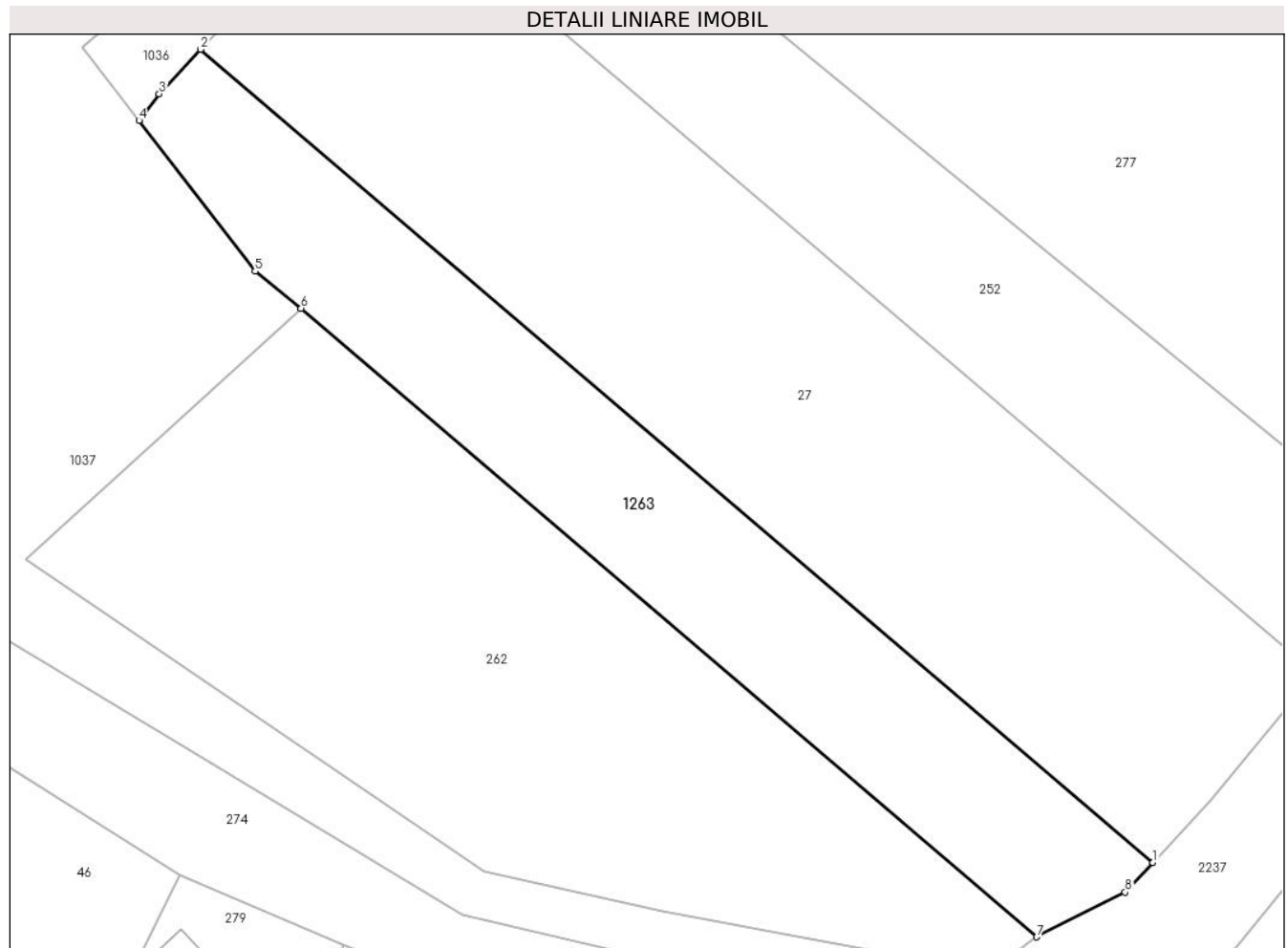
C. Partea III. SARCINI .

Inscrieri privind dezmembramintele dreptului de proprietate, drepturi reale de garanție și sarcini	Referințe
NU SUNT	

Teren

Nr cadastral	Suprafața (mp)*	Observații / Referințe
	608	

* Suprafața este determinată în planul de proiecție Stereo 70.



Date referitoare la teren

Crt	Categorie folosință	Intra vilan	Suprafața (mp)	Tarla	Parcelă	Nr. topo	Observații / Referințe
1	faneata	DA	608	-	200, 201	-	

Lungime Segmente

1) Valorile lungimilor segmentelor sunt obținute din proiecție în plan.

Punct început	X / Y	Punct sfârșit	X / Y	Lungime segment (** (m)
1	327.966,457 449.922,818	2	327.907,745 449.972,898	77.169
2	327.907,745 449.972,898	3	327.905,183 449.970,161	3.749
3	327.905,183 449.970,161	4	327.903,935 449.968,514	2.066
4	327.903,935 449.968,514	5	327.911,095 449.959,228	11.726
5	327.911,095 449.959,228	6	327.913,932 449.956,956	3.635

Punct început	X / Y	Punct sfârșit	X / Y	Lungime segment (** (m)
6	327.913,932 449.956,956	7	327.959,29 449.918,237	59.636
7	327.959,29 449.918,237	8	327.964,741 449.920,997	6.11
8	327.964,741 449.920,997	1	327.966,457 449.922,818	2.502

** Lungimile segmentelor sunt determinate în planul de proiecție Stereo 70 și sunt rotunjite la 1 milimetru.

*** Distanța dintre puncte este formată din segmente cumulate ce sunt mai mici decât valoarea 1 milimetru.

**DATE DESPRE IMOBILUL NR. 1264**

Oficiul de Cadastru și Publicitate Imobiliară HUNEDOARA
Biroul de Cadastru și Publicitate Imobiliară Hateg

A. Partea I. Descrierea imobilului

TEREN Intravilan

Adresa: Loc. Breazova, Jud. Hunedoara

Nr. Crt	Nr cadastral Nr. topografic	Suprafața* (mp)	Observații / Referințe
A1		2.801	Sector cadastral:13 Teren neimprejmuit;

B. Partea II. Proprietari și acte

Inscrieri privitoare la dreptul de proprietate și alte drepturi reale		Referințe
1 / 06/06/2023		
Act Normativ nr. 7, din 13/03/1996 emis de Parlamentul României;		
B1	Inscrierea provizorie, drept de PROPRIETATE, dobandit prin Lege, cota actuala 1/1	A1
1) COMUNA SARMIZEGETUSA-PROPRIETAR NEIDENTIFICAT , CIF:4633293		

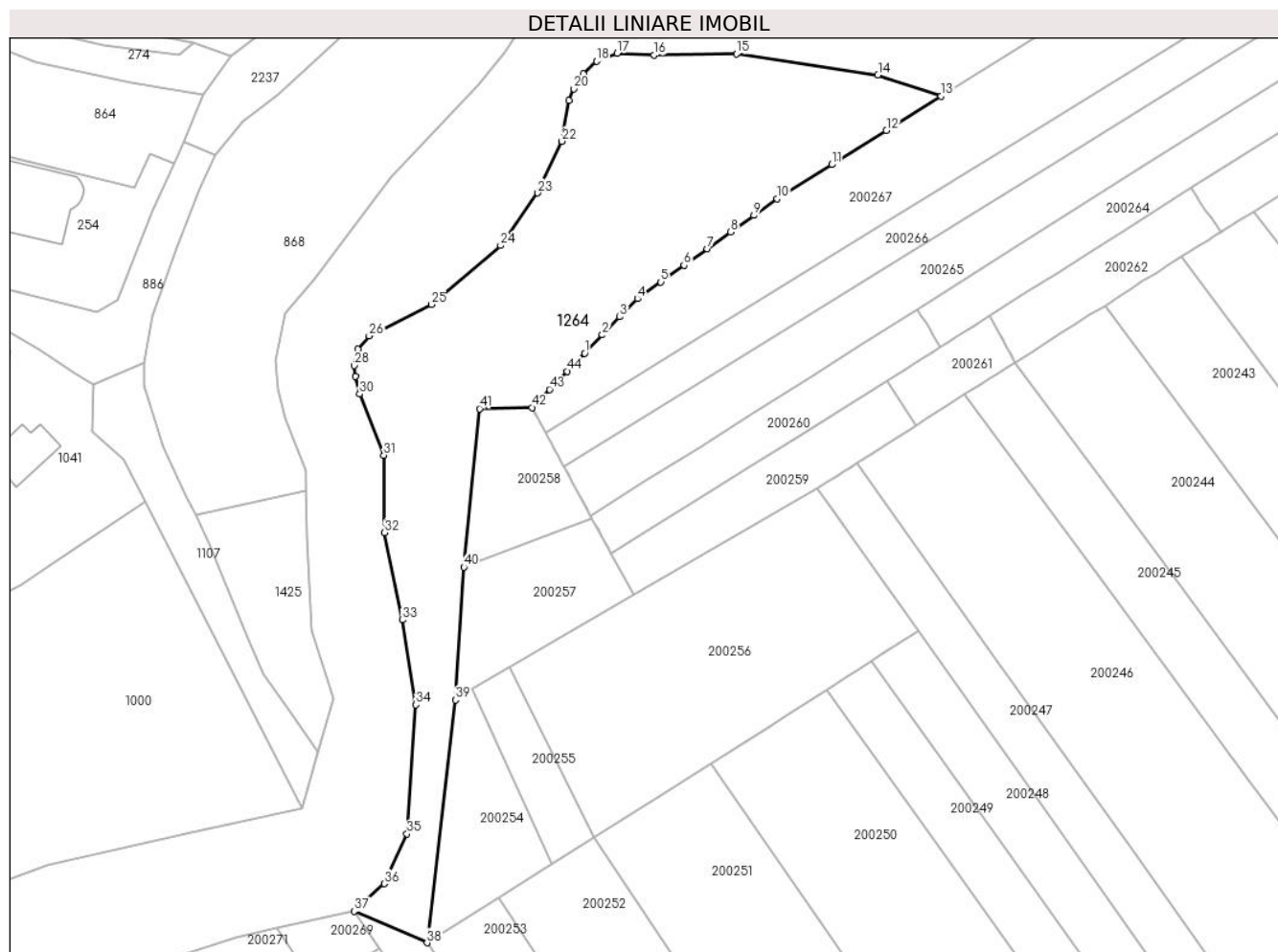
C. Partea III. SARCINI .

Inscrieri privind dezmembramintele dreptului de proprietate, drepturi reale de garanție și sarcini	Referințe
NU SUNT	

Teren

Nr cadastral	Suprafaţa (mp)*	Observaţii / Referinţe
	2.801	

* Suprafaţa este determinată în planul de proiecţie Stereo 70.



Date referitoare la teren

Crt	Categorie folosinţă	Intravilan	Suprafaţa (mp)	Tarla	Parcelă	Nr. topo	Observaţii / Referinţe
1	neproductiv	DA	2.801	-	-	-	

Lungime Segmente

1) Valorile lungimilor segmentelor sunt obţinute din proiecţie în plan.

Punct început	X / Y	Punct sfârşit	X / Y	Lungime segment
1	328.009,813 / 449.869,57	2	328.012,516 / 449.872,36	3.885
4	328.017,922 / 449.877,939	5	328.021,503 / 449.880,5	4.403
7	328.028,665 / 449.885,62	8	328.032,246 / 449.888,18	4.402
10	328.039,408 / 449.893,301	11	328.047,816 / 449.898,559	9.917
13	328.064,632 / 449.909,074	14	328.054,922 / 449.912,338	10.244
16	328.020,517 / 449.915,367	17	328.014,817 / 449.915,673	5.708
2	328.012,516 / 449.872,36	3	328.015,219 / 449.875,149	3.884
5	328.021,503 / 449.880,5	6	328.025,084 / 449.883,06	4.402
8	328.032,246 / 449.888,18	9	328.035,827 / 449.890,741	4.403
11	328.047,816 / 449.898,559	12	328.056,224 / 449.903,816	9.916
14	328.054,922 / 449.912,338	15	328.033,156 / 449.915,552	22.002
17	328.014,817 / 449.915,673	18	328.011,624 / 449.914,455	3.417
3	328.015,219 / 449.875,149	4	328.017,922 / 449.877,939	3.885
6	328.025,084 / 449.883,06	7	328.028,665 / 449.885,62	4.402
9	328.035,827 / 449.890,741	10	328.039,408 / 449.893,301	4.402
12	328.056,224 / 449.903,816	13	328.064,632 / 449.909,074	9.917
15	328.033,156 / 449.915,552	16	328.020,517 / 449.915,367	12.64
18	328.011,624 / 449.914,455	19	328.009,651 / 449.912,483	2.79

Punct început	X / Y	Punct sfârşit	X / Y	Lungime segment	Punct început	X / Y	Punct sfârşit	X / Y	Lungime segment	Punct început	X / Y	Punct sfârşit	X / Y	Lungime segment
19	328.009,651 449.912,483	20	328.008,128 449.910,199	2.745	20	328.008,128 449.910,199	21	328.007,409 449.908,382	1.954	21	328.007,409 449.908,382	22	328.006,314 449.902,137	6.34
22	328.006,314 449.902,137	23	328.002,593 449.894,182	8.782	23	328.002,593 449.894,182	24	327.996,867 449.886,103	9.902	24	327.996,867 449.886,103	25	327.986,208 449.877,052	13.98 3
25	327.986,208 449.877,052	26	327.976,633 449.872,218	10.72 6	26	327.976,633 449.872,218	27	327.974,88 449.870,171	2.695	27	327.974,88 449.870,171	28	327.974,372 449.867,666	2.556
28	327.974,372 449.867,666	29	327.974,496 449.865,974	1.697	29	327.974,496 449.865,974	30	327.975,199 449.863,297	2.768	30	327.975,199 449.863,297	31	327.978,905 449.853,845	10.15 3
31	327.978,905 449.853,845	32	327.979,021 449.841,97	11.87 6	32	327.979,021 449.841,97	33	327.981,754 449.828,556	13.69	33	327.981,754 449.828,556	34	327.983,85 449.815,503	13.22
34	327.983,85 449.815,503	35	327.982,47 449.795,664	19.88 7	35	327.982,47 449.795,664	36	327.978,978 449.788,008	8.415	36	327.978,978 449.788,008	37	327.974,361 449.783,764	6.271
37	327.974,361 449.783,764	38	327.985,543 449.778,916	12.18 8	38	327.985,543 449.778,916	39	327.989,902 449.816,257	37.59 5	39	327.989,902 449.816,257	40	327.991,202 449.836,659	20.44 3
40	327.991,202 449.836,659	41	327.993,63 449.861,022	24.48 4	41	327.993,63 449.861,022	42	328.001,705 449.861,201	8.077	42	328.001,705 449.861,201	43	328.004,407 449.863,991	3.884
43	328.004,407 449.863,991	44	328.007,11 449.866,78	3.884	44	328.007,11 449.866,78	1	328.009,813 449.869,57	3.885					

** Lungimile segmentelor sunt determinate în planul de proiecție Stereo 70 și sunt rotunjite la 1 milimetru.

*** Distanța dintre puncte este formată din segmente cumulate ce sunt mai mici decât valoarea 1 milimetru.

**DATE DESPRE IMOBILUL NR. 1265**

Oficiul de Cadastru și Publicitate Imobiliară HUNEDOARA
Biroul de Cadastru și Publicitate Imobiliară Hateg

A. Partea I. Descrierea imobilului

TEREN Necunoscut

Adresa: Loc. Breazova, Jud. Hunedoara

Nr. Crt	Nr cadastral Nr. topografic	Suprafața* (mp)	Observații / Referințe
A1		1.625	Sector cadastral:13 Teren imprejmuit;

B. Partea II. Proprietari și acte

Inscrieri privitoare la dreptul de proprietate și alte drepturi reale	Referințe
1 / 20/06/2023	
Act Administrativ nr. 5967/1, din 13/01/1994 emis de CJPSDPAT HUNEDOARA;	
B1	A1
Intabulare, drept de PROPRIETATE, dobandit prin Reconstituire, cota actuala 1/1	
1) JURMONI DOINA, ÎN TP JURONI DOINA DEFUNCT:Da	

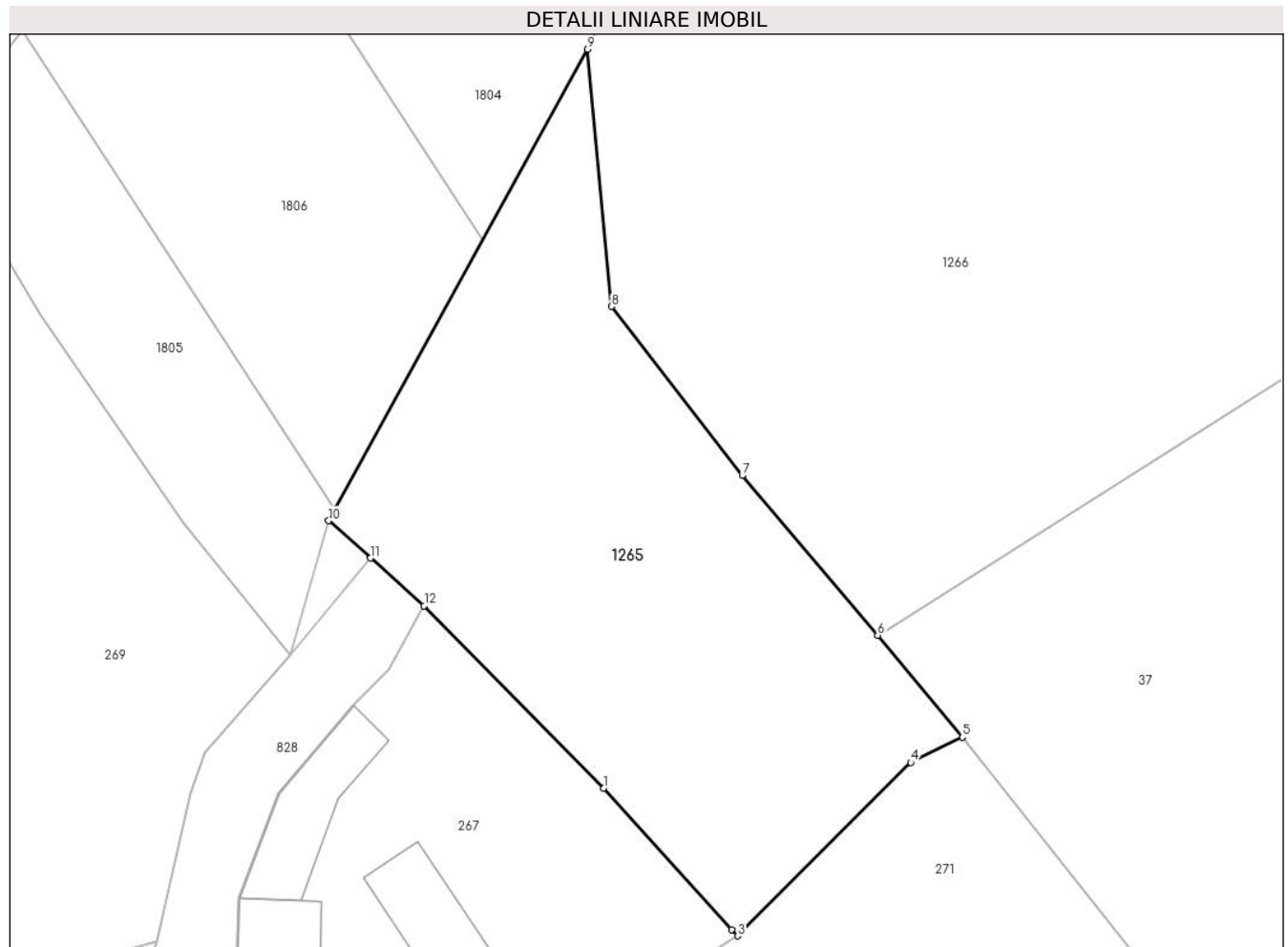
C. Partea III. SARCINI .

Inscrieri privind dezmembramintele dreptului de proprietate, drepturi reale de garanție și sarcini	Referințe
NU SUNT	

Teren

Nr cadastral	Suprafața (mp)*	Observații / Referințe
	1.625	

* Suprafața este determinată în planul de proiecție Stereo 70.



Date referitoare la teren

Crt	Categorie folosință	Intravilan	Suprafața (mp)	Tarla	Parcelă	Nr. topo	Observații / Referințe
1	arabil	DA	78	5	78	-	
2	faneata	NU	1.547	5	79	-	

Lungime Segmente

1) Valorile lungimilor segmentelor sunt obținute din proiecție în plan.

Punct început	X / Y	Punct sfârșit	X / Y	Lungime segment (** (m)
1	327.868,176 450.177,672	2	327.879,252 450.165,476	16.475
2	327.879,252 450.165,476	3	327.879,775 450.164,927	0.758
3	327.879,775 450.164,927	4	327.894,738 450.179,903	21.17
4	327.894,738 450.179,903	5	327.899,196 450.182,092	4.966

Punct început	X / Y	Punct sfârșit	X / Y	Lungime segment (** (m)
5	327.899,196 450.182,092	6	327.891,864 450.190,888	11.451
6	327.891,864 450.190,888	7	327.880,177 450.204,677	18.075
7	327.880,177 450.204,677	8	327.868,878 450.219,269	18.455
8	327.868,878 450.219,269	9	327.866,797 450.241,484	22.312
9	327.866,797 450.241,484	10	327.844,422 450.200,776	46.452
10	327.844,422 450.200,776	11	327.848,047 450.197,551	4.852
11	327.848,047 450.197,551	12	327.852,692 450.193,418	6.218
12	327.852,692 450.193,418	1	327.868,176 450.177,672	22.084

** Lungimile segmentelor sunt determinate în planul de proiecție Stereo 70 și sunt rotunjite la 1 milimetru.

*** Distanța dintre puncte este formată din segmente cumulate ce sunt mai mici decât valoarea 1 milimetru.

**DATE DESPRE IMOBILUL NR. 1266**

Oficiul de Cadastru și Publicitate Imobiliară HUNEDOARA
Biroul de Cadastru și Publicitate Imobiliară Hateg

A. Partea I. Descrierea imobilului

TEREN Necunoscut

Adresa: Loc. Breazova, Jud. Hunedoara

Nr. Crt	Nr cadastral Nr. topografic	Suprafața* (mp)	Observații / Referințe
A1	60870	49.571	Sector cadastral:13 Teren neimprijmit;

Construcții

Crt	Nr cadastral Nr. topografic	Adresa	Observații / Referințe
A1.1	60870-C1	Loc. Breazova, Jud. Hunedoara	Nr. niveluri:1; S. construita la sol:98 mp; Casa

B. Partea II. Proprietari și acte

Inscrieri privitoare la dreptul de proprietate și alte drepturi reale		Referințe
28292 / 20/10/2017		
Act Administrativ nr. 48/2016, din 30/09/2016 emis de CONSILIUL LOCAL AL COMUNEI SARMIZEGETUSA;		
B1	Intabulare, drept de PROPRIETATE, dobandit prin Conventie, cota actuala 1/1 1) COMUNA SARMIZEGETUSA DOMENIUL PUBLIC, CIF:4633293	A1
Act Normativ nr. Hotararea de Guvern al Romaniei nr.1352/2001, din 27/12/2001 emis de Guvernul Romaniei (Anexa nr. 56 la HG nr. 1352/2001;act administrativ nr. Adeverinta nr.2316/05-09-2016 emis de Primaria Sarmizegetusa; act administrativ nr. Adeverinta nr.2312/05-09-2016 emis de Primaria Sarmizegetusa;);		
B2	Intabulare, drept de PROPRIETATE, dobandit prin Lege, cota actuala 1/1 1) COMUNA SARMIZEGETUSA DOMENIUL PUBLIC., CIF:9999999999999	A1.1

C. Partea III. SARCINI .

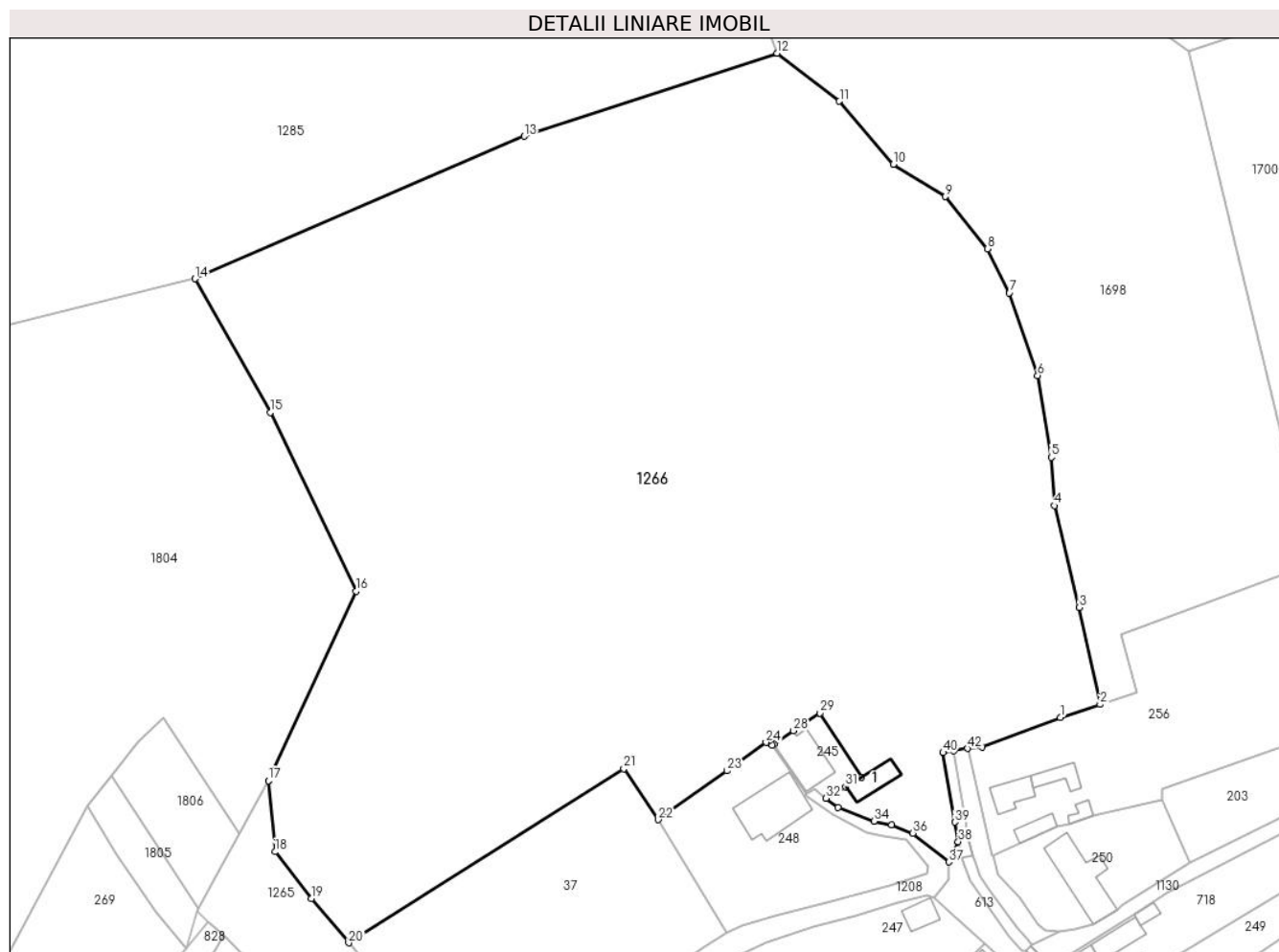
Inscrieri privind dezmembramintele dreptului de proprietate, drepturi reale de garanție și sarcini	Referințe
NU SUNT	

Anexa Nr. 1 La Partea I

Teren

Nr cadastral	Suprafața (mp)*	Observații / Referințe
60870	49.571	

* Suprafața este determinată în planul de proiecție Stereo 70.



Date referitoare la teren

Crt	Categorie folosință	Intravilan	Suprafața (mp)	Tarla	Parcelă	Nr. topo	Observații / Referințe
1	faneata	DA	5.031	-	-	-	
2	curti constructii	DA	362	-	-	-	
3	faneata	NU	44.178	-	-	-	

Date referitoare la construcții

Crt	Număr	Destinație construcție	Supraf. (mp)	Situație juridică	Observații / Referințe
A1.1	60870-C1	construcții de locuințe	98	Cu acte	Nr. niveluri:1; S. construita la sol:98 mp; Casa

Lungime Segmente

1) Valorile lungimilor segmentelor sunt obținute din proiecție în plan.

Punct început	X / Y	Punct sfârșit	X / Y	Lungime segment
1	328.113,985 450.261,148	2	328.126,438 450.265,271	13.118
4	328.112,167 450.327,275	5	328.111,17 450.342,331	15.089
7	328.098,096 450.393,615	8	328.091,211 450.407,316	15.334
2	328.126,438 450.265,271	3	328.119,982 450.295,478	30.889
5	328.111,17 450.342,331	6	328.106,902 450.367,849	25.872
8	328.091,211 450.407,316	9	328.078,071 450.423,647	20.961
3	328.119,982 450.295,478	4	328.112,167 450.327,275	32.743
6	328.106,902 450.367,849	7	328.098,096 450.393,615	27.229
9	328.078,071 450.423,647	10	328.061,866 450.433,68	19.059

Punct început	X / Y	Punct sfârșit	X / Y	Lungime segment	Punct început	X / Y	Punct sfârșit	X / Y	Lungime segment	Punct început	X / Y	Punct sfârșit	X / Y	Lungime segment
10	328.061,866 450.433,68	11	328.045,056 450.453,385	25.901	11	328.045,056 450.453,385	12	328.025,56 450.468,363	24.585	12	328.025,56 450.468,363	13	327.946,646 450.442,485	83.049
13	327.946,646 450.442,485	14	327.843,959 450.398,041	111.892	14	327.843,959 450.398,041	15	327.867,377 450.356,348	47.82	15	327.867,377 450.356,348	16	327.894,125 450.300,614	61.82
16	327.894,125 450.300,614	17	327.866,797 450.241,484	65.14	17	327.866,797 450.241,484	18	327.868,878 450.219,269	22.312	18	327.868,878 450.219,269	19	327.880,177 450.204,677	18.455
19	327.880,177 450.204,677	20	327.891,864 450.190,888	18.075	20	327.891,864 450.190,888	21	327.977,736 450.245,201	101.607	21	327.977,736 450.245,201	22	327.988,495 450.229,283	19.213
22	327.988,495 450.229,283	23	328.009,958 450.244,518	26.32	23	328.009,958 450.244,518	24	328.022,157 450.253,399	15.089	24	328.022,157 450.253,399	25	328.023,084 450.254,041	1.128
25	328.023,084 450.254,041	26	328.024,075 450.252,593	1.755	26	328.024,075 450.252,593	27	328.024,713 450.252,885	0.702	27	328.024,713 450.252,885	28	328.030,746 450.256,996	7.301
28	328.030,746 450.256,996	29	328.038,984 450.262,549	9.935	29	328.038,984 450.262,549	30	328.051,969 450.242,615	23.79	30	328.051,969 450.242,615	31	328.046,95 450.239,541	5.886
31	328.046,95 450.239,541	32	328.040,87 450.235,954	7.059	32	328.040,87 450.235,954	33	328.044,606 450.233,017	4.752	33	328.044,606 450.233,017	34	328.055,864 450.228,815	12.017
34	328.055,864 450.228,815	35	328.061,416 450.227,71	5.661	35	328.061,416 450.227,71	36	328.067,962 450.225,102	7.046	36	328.067,962 450.225,102	37	328.079,231 450.216,112	14.416
37	328.079,231 450.216,112	38	328.082,137 450.222,444	6.967	38	328.082,137 450.222,444	39	328.081,119 450.228,516	6.157	39	328.081,119 450.228,516	40	328.077,423 450.250,199	21.996
40	328.077,423 450.250,199	41	328.080,676 450.250,754	3.3	41	328.080,676 450.250,754	42	328.084,99 450.251,489	4.376	42	328.084,99 450.251,489	43	328.089,67 450.252,029	4.711
43	328.089,67 450.252,029	1	328.113,985 450.261,148	25.969										

** Lungimile segmentelor sunt determinate în planul de proiecție Stereo 70 și sunt rotunjite la 1 milimetru.

*** Distanța dintre puncte este formată din segmente cumulate ce sunt mai mici decât valoarea 1 milimetru.

**DATE DESPRE IMOBILUL NR. 1267**

Oficiul de Cadastru și Publicitate Imobiliară HUNEDOARA
Biroul de Cadastru și Publicitate Imobiliară Hateg

A. Partea I. Descrierea imobilului

TEREN Extravilan

Adresa: Jud. Hunedoara

Nr. Crt	Nr cadastral Nr. topografic	Suprafața* (mp)	Observații / Referințe
A1		2.200	Sector cadastral:13 Teren neimprejmuit;

B. Partea II. Proprietari și acte

Inscrieri privitoare la dreptul de proprietate și alte drepturi reale		Referințe
1 / 08/06/2023		
Act Administrativ nr. 20/2469, din 19/02/2008 emis de CJPSDPAT HUNEDOARA;		
B1	Intabulare, drept de PROPRIETATE, dobandit prin Reconstituire, cota actuala 1/1 1) DUMBRAVĂ IOAN	A1

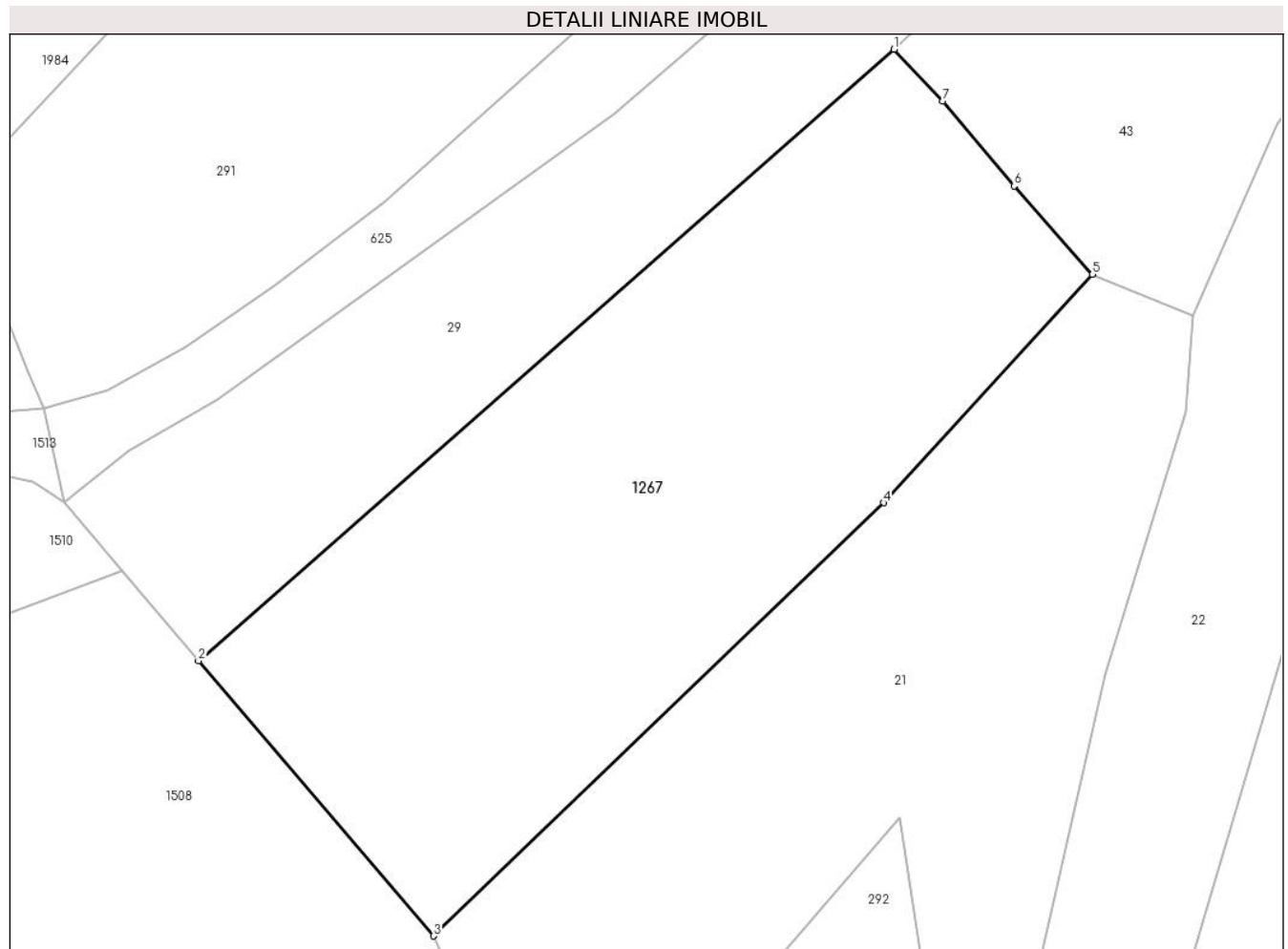
C. Partea III. SARCINI .

Inscrieri privind dezmembramintele dreptului de proprietate, drepturi reale de garanție și sarcini	Referințe
NU SUNT	

Teren

Nr cadastral	Suprafața (mp)*	Observații / Referințe
	2.200	

* Suprafața este determinată în planul de proiecție Stereo 70.



Date referitoare la teren

Crt	Categorie folosință	Intravilan	Suprafața (mp)	Tarla	Parcelă	Nr. topo	Observații / Referințe
1	arabil	NU	1.800	34	381/3	-	
2	faneata	NU	400	34	381/4	-	

Lungime Segmente

1) Valorile lungimilor segmentelor sunt obținute din proiecție în plan.

Punct început	X / Y	Punct sfârșit	X / Y	Lungime segment (** (m)
1	327.483,431 449.797,723	2	327.425,165 449.746,557	77.543
2	327.425,165 449.746,557	3	327.444,857 449.723,519	30.307
3	327.444,857 449.723,519	4	327.482,557 449.759,765	52.298
4	327.482,557 449.759,765	5	327.500,063 449.778,885	25.924

Punct început	X / Y	Punct sfârșit	X / Y	Lungime segment (** (m)
5	327.500,063 449.778,885	6	327.493,492 449.786,273	9.887
6	327.493,492 449.786,273	7	327.487,531 449.793,397	9.289
7	327.487,531 449.793,397	1	327.483,431 449.797,723	5.96

** Lungimile segmentelor sunt determinate în planul de proiecție Stereo 70 și sunt rotunjite la 1 milimetru.

*** Distanța dintre puncte este formată din segmente cumulate ce sunt mai mici decât valoarea 1 milimetru.

**DATE DESPRE IMOBILUL NR. 1285**

Oficiul de Cadastru și Publicitate Imobiliară HUNEDOARA
Biroul de Cadastru și Publicitate Imobiliară Hateg

A. Partea I. Descrierea imobilului

TEREN Extravilan

Adresa: Jud. Hunedoara

Nr. Crt	Nr cadastral Nr. topografic	Suprafața* (mp)	Observații / Referințe
A1	64096	500.000	Sector cadastral:5 Teren neimprejmuit;

B. Partea II. Proprietari și acte

Inscrieri privitoare la dreptul de proprietate și alte drepturi reale	Referințe
5477 / 14/02/2023	
Act Administrativ nr. 20/20395, din 27/01/2023 emis de CJPSDPAT Hunedoara;	
B1	A1
Intabulare, drept de PROPRIETATE, dobandit prin Reconstituire, cota actuala 1/1, cota initiala 1/1	
1) COMUNA SARMIZEGETUSA, CIF:4633293	

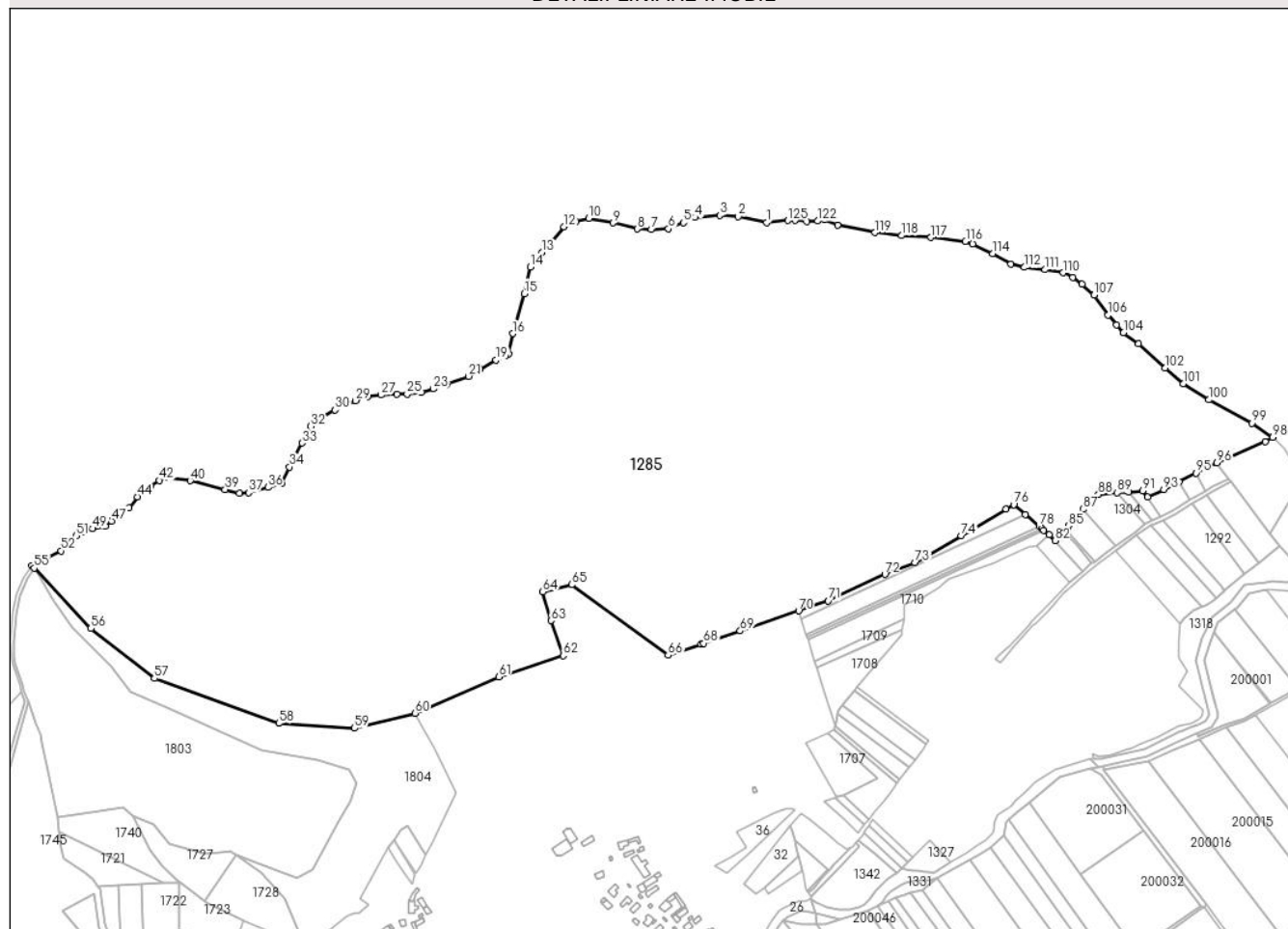
C. Partea III. SARCINI .

Inscrieri privind dezmembramintele dreptului de proprietate, drepturi reale de garanție și sarcini	Referințe
NU SUNT	

Anexa Nr. 1 La Partea I**Teren**

Nr cadastral	Suprafața (mp)*	Observații / Referințe
64096	500.000	

* Suprafața este determinată în planul de proiecție Stereo 70.

DETALII LINIARE IMOBIL**Date referitoare la teren**

Crt	Categorie folosință	Intravilan	Suprafața (mp)	Tarla	Parcelă	Nr. topo	Observații / Referințe
1	pasune	NU	260.859	45	470	-	
2	pasune	NU	239.141	45	473	-	

Lungime Segmente

1) Valorile lungimilor segmentelor sunt obținute din proiecție în plan.

Punct început	X / Y	Punct sfârșit	X / Y	Lungime segment	Punct început	X / Y	Punct sfârșit	X / Y	Lungime segment	Punct început	X / Y	Punct sfârșit	X / Y	Lungime segment
1	328.274,647 450.998,205	2	328.239,998 451.005,57	35.423	2	328.239,998 451.007,227	3	328.217,237 451.007,227	22.821	3	328.217,237 451.007,227	4	328.187,195 451.004,465	30.169
4	328.187,195 451.004,465	5	328.172,728 450.998,205	15.763	5	328.172,728 450.998,205	6	328.154,482 450.990,655	19.746	6	328.154,482 450.990,655	7	328.133,379 450.989,735	21.123
7	328.133,379 450.989,735	8	328.116,054 450.990,471	17.341	8	328.116,054 450.990,471	9	328.086,659 450.997,837	30.304	9	328.086,659 450.997,837	10	328.056,986 451.003,544	30.217
10	328.056,986 451.003,544	11	328.041,597 450.999,678	15.867	11	328.041,597 450.999,678	12	328.026,668 450.993,049	16.335	12	328.026,668 450.993,049	13	327.999,3 450.961,747	41.579
13	327.999,3 450.961,747	14	327.985,477 450.943,886	22.585	14	327.985,477 450.943,886	15	327.978,013 450.911,295	33.435	15	327.978,013 450.911,295	16	327.963,545 450.862,5	50.895

Punct început	X / Y	Punct sfârșit	X / Y	Lungime segment	Punct început	X / Y	Punct sfârșit	X / Y	Lungime segment	Punct început	X / Y	Punct sfârșit	X / Y	Lungime segment
16	327.963,545 450.862,5	17	327.958,938 450.837,275	25.64 2	17	327.958,938 450.837,275	18	327.955,068 450.835,249	4.368	18	327.955,068 450.835,249	19	327.943,273 450.830,094	12.87 2
19	327.943,273 450.830,094	20	327.923,645 450.818,678	22.70 6	20	327.923,645 450.818,678	21	327.909,822 450.810,208	16.21 2	21	327.909,822 450.810,208	22	327.882,637 450.799,897	29.07 5
22	327.882,637 450.799,897	23	327.866,603 450.794,741	16.84 3	23	327.866,603 450.794,741	24	327.851,859 450.790,69	15.29	24	327.851,859 450.790,69	25	327.834,443 450.788,296	17.58
25	327.834,443 450.788,296	26	327.822,094 450.788,664	12.35 4	26	327.822,094 450.788,664	27	327.802,375 450.787,376	19.76 1	27	327.802,375 450.787,376	28	327.786,063 450.785,35	16.43 7
28	327.786,063 450.785,35	29	327.771,319 450.780,379	15.55 9	29	327.771,319 450.780,379	30	327.746,069 450.769,147	27.63 5	30	327.746,069 450.769,147	31	327.725,981 450.757,547	23.19 7
31	327.725,981 450.757,547	32	327.716,029 450.749,077	13.06 8	32	327.716,029 450.749,077	33	327.705,62 450.728,523	23.03 9	33	327.705,62 450.728,523	34	327.690,463 450.699,29	32.92 9
34	327.690,463 450.699,29	35	327.680,514 450.679,177	22.43 9	35	327.680,514 450.679,177	36	327.663,836 450.674,266	17.38 6	36	327.663,836 450.674,266	37	327.640,017 450.667,718	24.70 3
37	327.640,017 450.667,718	38	327.628,899 450.667,016	11.14	38	327.628,899 450.667,016	39	327.611,635 450.671,693	17.88 6	39	327.611,635 450.671,693	40	327.568,856 450.682,451	44.11 1
40	327.568,856 450.682,451	41	327.540,685 450.686,123	28.40 9	41	327.540,685 450.686,123	42	327.530,963 450.682,789	10.27 8	42	327.530,963 450.682,789	43	327.519,718 450.675,251	13.53 8
43	327.519,718 450.675,251	44	327.504,048 450.662,93	19.93 4	44	327.504,048 450.662,93	45	327.494,037 450.649,449	16.79 2	45	327.494,037 450.649,449	46	327.481,776 450.641,186	14.78 5
46	327.481,776 450.641,186	47	327.472,49 450.633,214	12.23 9	47	327.472,49 450.633,214	48	327.464,945 450.626,836	9.88	48	327.464,945 450.626,836	49	327.449,347 450.623,792	15.89 2
49	327.449,347 450.623,792	50	327.438,03 450.620,313	11.84	50	327.438,03 450.620,313	51	327.429,325 450.614,949	10.22 5	51	327.429,325 450.614,949	52	327.410,535 450.596,685	26.20 4
52	327.410,535 450.596,685	53	327.387,466 450.584,363	26.15 4	53	327.387,466 450.584,363	54	327.374,849 450.578,532	13.89 9	54	327.374,849 450.578,532	55	327.377,651 450.575,552	4.09
55	327.377,651 450.575,552	56	327.447,109 450.501,651	101.4 19	56	327.447,109 450.501,651	57	327.524,851 450.440,605	98.84 5	57	327.524,851 450.440,605	58	327.677,26 450.385,624	162.0 23
58	327.677,26 450.385,624	59	327.770,146 450.379,726	93.07 3	59	327.770,146 450.379,726	60	327.843,959 450.398,041	76.05 1	60	327.843,959 450.398,041	61	327.946,646 450.442,485	111.8 92
61	327.946,646 450.442,485	62	328.025,56 450.468,363	83.04 9	62	328.025,56 450.468,363	63	328.010,47 450.511,441	45.64 5	63	328.010,47 450.511,441	64	328.000,518 450.546,553	36.49 5
64	328.000,518 450.546,553	65	328.035,953 450.555,217	36.47 9	65	328.035,953 450.555,217	66	328.153,923 450.468,987	146.1 25	66	328.153,923 450.468,987	67	328.194,266 450.482,393	42.51 2
67	328.194,266 450.482,393	68	328.197,453 450.483,479	3.367	68	328.197,453 450.483,479	69	328.242,294 450.498,756	47.37 2	69	328.242,294 450.498,756	70	328.313,85 450.523,136	75.59 5
70	328.313,85 450.523,136	71	328.350,168 450.535,51	38.36 8	71	328.350,168 450.535,51	72	328.419,57 450.567,758	76.52 8	72	328.419,57 450.567,758	73	328.456,5 450.582,157	39.63 8
73	328.456,5 450.582,157	74	328.512,902 450.615,124	65.33	74	328.512,902 450.615,124	75	328.567,761 450.647,676	63.79	75	328.567,761 450.647,676	76	328.577,218 450.653,287	10.99 6
76	328.577,218 450.653,287	77	328.591,474 450.641,202	18.68 9	77	328.591,474 450.641,202	78	328.608,348 450.626,897	22.12 2	78	328.608,348 450.626,897	79	328.611,541 450.624,19	4.186
79	328.611,541 450.624,19	80	328.614,185 450.621,949	3.466	80	328.614,185 450.621,949	81	328.620,876 450.616,276	8.772	81	328.620,876 450.616,276	82	328.627,796 450.609,115	9.958
82	328.627,796 450.609,115	83	328.639,081 450.619,081	15.05 6	83	328.639,081 450.619,081	84	328.642,551 450.622,725	5.032	84	328.642,551 450.622,725	85	328.644,217 450.627,37	4.935
85	328.644,217 450.627,37	86	328.651,216 450.635,924	11.05 2	86	328.651,216 450.635,924	87	328.662,047 450.647,571	15.90 5	87	328.662,047 450.647,571	88	328.680,919 450.665,526	26.04 9
88	328.680,919 450.665,526	89	328.704,161 450.667,807	23.35 4	89	328.704,161 450.667,807	90	328.718,3 450.668,27	14.14 7	90	328.718,3 450.668,27	91	328.735,281 450.670,187	17.08 9
91	328.735,281 450.670,187	92	328.741,16 450.662,451	9.716	92	328.741,16 450.662,451	93	328.761,035 450.671,814	21.97	93	328.761,035 450.671,814	94	328.779,508 450.681,138	20.69 3
94	328.779,508 450.681,138	95	328.800,375 450.691,67	23.37 4	95	328.800,375 450.691,67	96	328.825,959 450.704,583	28.65 8	96	328.825,959 450.704,583	97	328.885,056 450.730,306	64.45 3
97	328.885,056 450.730,306	98	328.894,286 450.735,567	10.62 4	98	328.894,286 450.735,567	99	328.868,836 450.752,943	30.81 6	99	328.868,836 450.752,943	100	328.816,311 450.781,483	59.77 8
100	328.816,311 450.781,483	101	328.784,703 450.801,001	37.14 9	101	328.784,703 450.801,001	102	328.762,955 450.820,519	29.22 2	102	328.762,955 450.820,519	103	328.730,242 450.849,98	44.02 4
103	328.730,242 450.849,98	104	328.711,627 450.863,605	23.06 9	104	328.711,627 450.863,605	105	328.702,965 450.872,996	12.77 6	105	328.702,965 450.872,996	106	328.692,552 450.884,964	15.86 4
106	328.692,552 450.884,964	107	328.675,78 450.909,822	29.98 7	107	328.675,78 450.909,822	108	328.660,944 450.922,895	19.77 4	108	328.660,944 450.922,895	109	328.649,517 450.931,181	14.11 5
109	328.649,517 450.931,181	110	328.637,906 450.936,889	12.93 8	110	328.637,906 450.936,889	111	328.615,698 450.940,572	22.51 1	111	328.615,698 450.940,572	112	328.590,264 450.943,518	25.60 4
112	328.590,264 450.943,518	113	328.573,953 450.947,753	16.85 2	113	328.573,953 450.947,753	114	328.551,653 450.960,09	25.48 5	114	328.551,653 450.960,09	115	328.527,141 450.972,058	27.27 8

Punct început	X / Y	Punct sfârşit	X / Y	Lungime segment	Punct început	X / Y	Punct sfârşit	X / Y	Lungime segment	Punct început	X / Y	Punct sfârşit	X / Y	Lungime segment
115	328.527,141 450.972,058	116	328.518,202 450.975,372	9.534	116	328.518,202 450.975,372	117	328.475,905 450.979,976	42.547	117	328.475,905 450.979,976	118	328.439,967 450.982,37	36.018
118	328.439,967 450.982,37	119	328.407,437 450.985,868	32.718	119	328.407,437 450.985,868	120	328.361,453 450.995,075	46.897	120	328.361,453 450.995,075	121	328.345,234 451.001,703	17.521
121	328.345,234 451.001,703	122	328.337,31 451.000,23	8.06	122	328.337,31 451.000,23	123	328.323,579 450.999,494	13.751	123	328.323,579 450.999,494	124	328.309,388 451.001,335	14.31
124	328.309,388 451.001,335	125	328.300,725 451.000,782	8.681	125	328.300,725 451.000,782	1	328.274,647 450.998,205	26.205					

** Lungimile segmentelor sunt determinate în planul de proiecție Stereo 70 și sunt rotunjite la 1 milimetru.

*** Distanța dintre puncte este formată din segmente cumulate ce sunt mai mici decât valoarea 1 milimetru.

**DATE DESPRE IMOBILUL NR. 1286**

Oficiul de Cadastru și Publicitate Imobiliară HUNEDOARA
Biroul de Cadastru și Publicitate Imobiliară Hateg

A. Partea I. Descrierea imobilului

TEREN Extravilan

Adresa: Jud. Hunedoara

Nr. Crt	Nr cadastral Nr. topografic	Suprafața* (mp)	Observații / Referințe
A1		2.984	Sector cadastral:7 Teren neimprejmuit;

B. Partea II. Proprietari și acte

Inscrieri privitoare la dreptul de proprietate și alte drepturi reale	Referințe
1 / 02/06/2023	
Act Normativ nr. 7, din 13/03/1996 emis de Parlamentul României;	
B1	A1
Intabulare, drept de PROPRIETATE, dobandit prin Lege, cota actuala 1/1	
1) COMUNA SARMIZEGETUSA-REZERVA COMISIEI LOCALE DE FOND FUNCJAR, CIF:4633293	

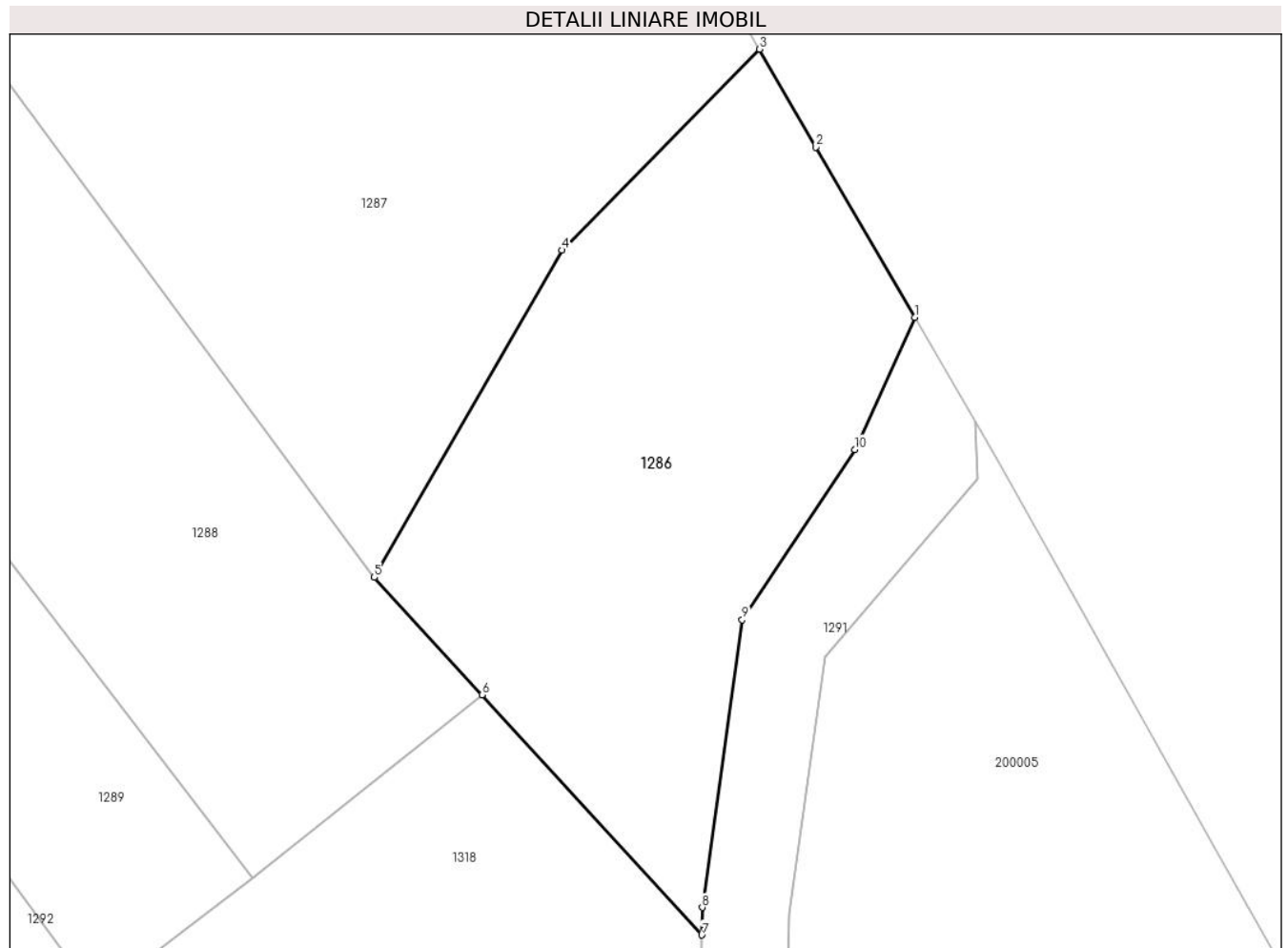
C. Partea III. SARCINI .

Inscrieri privind dezmembramintele dreptului de proprietate, drepturi reale de garanție și sarcini	Referințe
NU SUNT	

Teren

Nr cadastral	Suprafața (mp)*	Observații / Referințe
	2.984	

* Suprafața este determinată în planul de proiecție Stereo 70.



Date referitoare la teren

Crt	Categorie folosință	Intravilan	Suprafața (mp)	Tarla	Parcelă	Nr. topo	Observații / Referințe
1	faneata	NU	2.984	45	-	-	Impădurită

Lungime Segmente

1) Valorile lungimilor segmentelor sunt obținute din proiecție în plan.

Punct început	X / Y	Punct sfârșit	X / Y	Lungime segment (** (m)
1	328.953,127 450.646,821	2	328.941,756 450.666,352	22.6
2	328.941,756 450.666,352	3	328.935,266 450.677,584	12.972
3	328.935,266 450.677,584	4	328.912,548 450.654,525	32.37
4	328.912,548 450.654,525	5	328.890,991 450.616,957	43.313
5	328.890,991 450.616,957	6	328.903,375 450.603,454	18.322

Punct început	X / Y	Punct sfârșit	X / Y	Lungime segment (** (m)
6	328.903,375 450.603,454	7	328.928,641 450.575,903	37.382
7	328.928,641 450.575,903	8	328.928,69 450.579,059	3.156
8	328.928,69 450.579,059	9	328.933,29 450.612,073	33.333
9	328.933,29 450.612,073	10	328.946,225 450.631,633	23.45
10	328.946,225 450.631,633	1	328.953,127 450.646,821	16.683

** Lungimile segmentelor sunt determinate în planul de proiecție Stereo 70 și sunt rotunjite la 1 milimetru.

*** Distanța dintre puncte este formată din segmente cumulate ce sunt mai mici decât valoarea 1 milimetru.

**DATE DESPRE IMOBILUL NR. 1287**

Oficiul de Cadastru și Publicitate Imobiliară HUNEDOARA
Biroul de Cadastru și Publicitate Imobiliară Hateg

A. Partea I. Descrierea imobilului

TEREN Extravilan

Adresa: Jud. Hunedoara

Nr. Crt	Nr cadastral Nr. topografic	Suprafața* (mp)	Observații / Referințe
A1	64065	6.471	Sector cadastral:7 Teren neimprejmuit;

B. Partea II. Proprietari și acte

Inscrieri privitoare la dreptul de proprietate și alte drepturi reale		Referințe
15531 / 30/05/2022		
Act Administrativ nr. 5967/29, din 13/01/1994 emis de COMISIA JUDETEANA HUNEDOARA;		
B1	Intabulare, drept de PROPRIETATE, dobandit prin Reconstituire, cota actuala 1/1 1) COSTEA MARIȚA 2) COSTEA VIOREL	A1

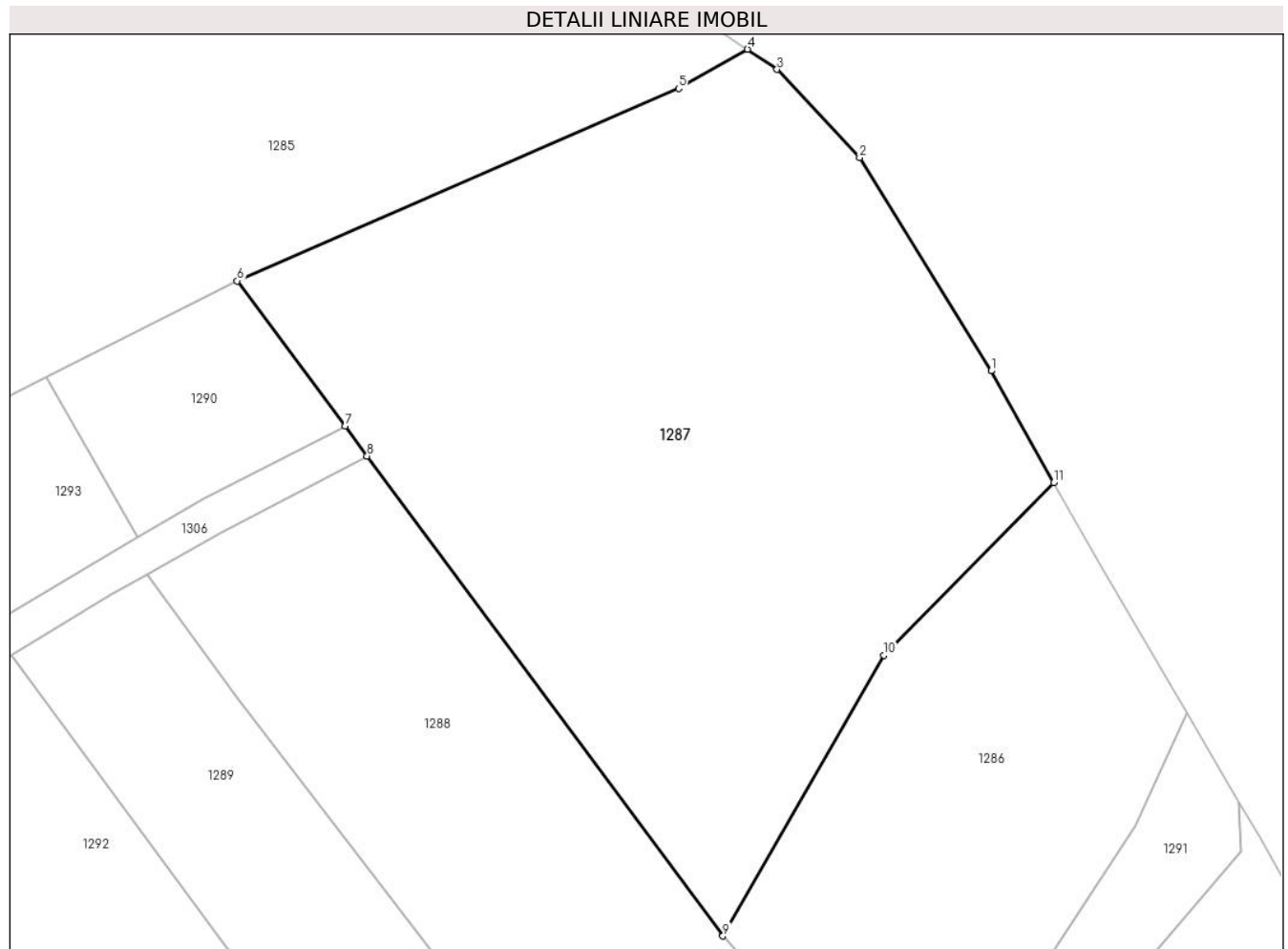
C. Partea III. SARCINI .

Inscrieri privind dezmembramintele dreptului de proprietate, drepturi reale de garanție și sarcini	Referințe
NU SUNT	

Teren

Nr cadastral	Suprafața (mp)*	Observații / Referințe
64065	6.471	

* Suprafața este determinată în planul de proiecție Stereo 70.



Date referitoare la teren

Crt	Categorie folosință	Intra vilan	Suprafața (mp)	Tarla	Parcelă	Nr. topo	Observații / Referințe
1	faneata	NU	6.471	45	476/6	-	

Lungime Segmente

1) Valorile lungimilor segmentelor sunt obținute din proiecție în plan.

Punct început	X / Y	Punct sfârșit	X / Y	Lungime segment (** (m)
1	328.926,891 450.692,549	2	328.909,29 450.721,088	33.53
2	328.909,29 450.721,088	3	328.898,232 450.732,873	16.161
3	328.898,232 450.732,873	4	328.894,286 450.735,567	4.778
4	328.894,286 450.735,567	5	328.885,056 450.730,306	10.624
5	328.885,056 450.730,306	6	328.825,959 450.704,583	64.453

Punct început	X / Y	Punct sfârșit	X / Y	Lungime segment (** (m)
6	328.825,959 450.704,583	7	328.840,396 450.685,13	24.225
7	328.840,396 450.685,13	8	328.843,339 450.681,165	4.938
8	328.843,339 450.681,165	9	328.890,991 450.616,957	79.959
9	328.890,991 450.616,957	10	328.912,548 450.654,525	43.313
10	328.912,548 450.654,525	11	328.935,266 450.677,584	32.37
11	328.935,266 450.677,584	1	328.926,891 450.692,549	17.149

** Lungimile segmentelor sunt determinate în planul de proiecție Stereo 70 și sunt rotunjite la 1 milimetru.

*** Distanța dintre puncte este formată din segmente cumulate ce sunt mai mici decât valoarea 1 milimetru.

**DATE DESPRE IMOBILUL NR. 1288**

Oficiul de Cadastru și Publicitate Imobiliară HUNEDOARA
Biroul de Cadastru și Publicitate Imobiliară Hateg

A. Partea I. Descrierea imobilului

TEREN Extravilan

Adresa: Jud. Hunedoara

Nr. Crt	Nr cadastral Nr. topografic	Suprafața* (mp)	Observații / Referințe
A1		Din acte: 4.048 Masurata: 3.324	Sector cadastral:7 Teren neimprejmuit;

B. Partea II. Proprietari și acte

Inscrieri privitoare la dreptul de proprietate și alte drepturi reale		Referințe
1 / 02/06/2023		
Act Administrativ nr. 5967/53, din 17/03/1994 emis de CJPSDPAT HUNEDOARA;		
B1	Intabulare, drept de PROPRIETATE, dobandit prin Reconstituire, cota actuala 1/1 1) COSTEA OCTAVIA DEFUNCT:Da	A1

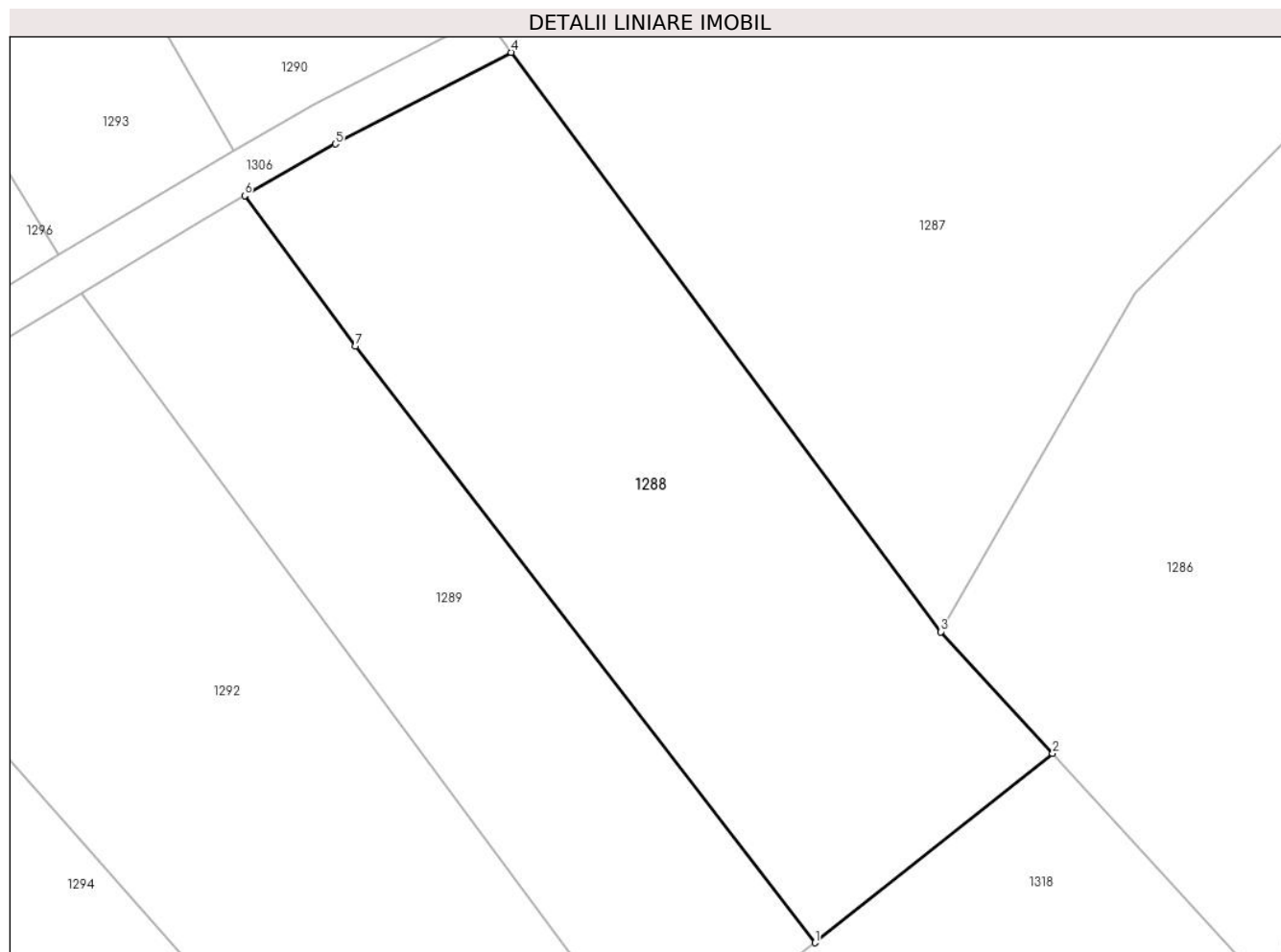
C. Partea III. SARCINI .

Inscrieri privind dezmembramintele dreptului de proprietate, drepturi reale de garanție și sarcini	Referințe
NU SUNT	

Anexa Nr. 1 La Partea I**Teren**

Nr cadastral	Suprafața (mp)*	Observații / Referințe
	Din acte: 4.048 Masurata: 3.324	

* Suprafața este determinată în planul de proiecție Stereo 70.

**Date referitoare la teren**

Crt	Categorie folosință	Intravilan	Suprafața (mp)	Tarla	Parcelă	Nr. topo	Observații / Referințe
1	faneata	NU	800	45	476/8	-	
2	arabil	NU	2.524	45	476/7	-	Imobil despărțit de drum , diferența de suprafață se regăsește la ID 1290

Lungime Segmente

1) Valorile lungimilor segmentelor sunt obținute din proiecție în plan.

Punct început	X / Y	Punct sfârșit	X / Y	Lungime segment (** (m)
1	328.877,052 450.582,49	2	328.903,375 450.603,454	33.651
2	328.903,375 450.603,454	3	328.890,991 450.616,957	18.322
3	328.890,991 450.616,957	4	328.843,339 450.681,165	79.959
4	328.843,339 450.681,165	5	328.823,875 450.671,027	21.946

Punct început	X / Y	Punct sfârşit	X / Y	Lungime segment (** (m)
5	328.823,875 450.671,027	6	328.813,828 450.665,29	11.57
6	328.813,828 450.665,29	7	328.826,091 450.648,616	20.698
7	328.826,091 450.648,616	1	328.877,052 450.582,49	83.485

** Lungimile segmentelor sunt determinate în planul de proiecție Stereo 70 și sunt rotunjite la 1 milimetru.

*** Distanța dintre puncte este formată din segmente cumulate ce sunt mai mici decât valoarea 1 milimetru.

**DATE DESPRE IMOBILUL NR. 1289**

Oficiul de Cadastru și Publicitate Imobiliară HUNEDOARA
Biroul de Cadastru și Publicitate Imobiliară Hateg

A. Partea I. Descrierea imobilului

TEREN Extravilan

Adresa: Jud. Hunedoara

Nr. Crt	Nr cadastral Nr. topografic	Suprafața* (mp)	Observații / Referințe
A1		2.273	Sector cadastral:7 Teren neimprejmuit;

B. Partea II. Proprietari și acte

Inscrieri privitoare la dreptul de proprietate și alte drepturi reale		Referințe
1 / 02/06/2023		
Act Administrativ nr. 91054/285, din 23/08/2005 emis de CJPSDPAT HUNEDOARA;		
B1	Intabulare, drept de PROPRIETATE, dobandit prin Reconstituire, cota actuala 1/1	A1
	1) OBREJAN TEODORA DEFUNCT:Da	
	2) OBREJAN PETRU DEFUNCT:Da	

C. Partea III. SARCINI .

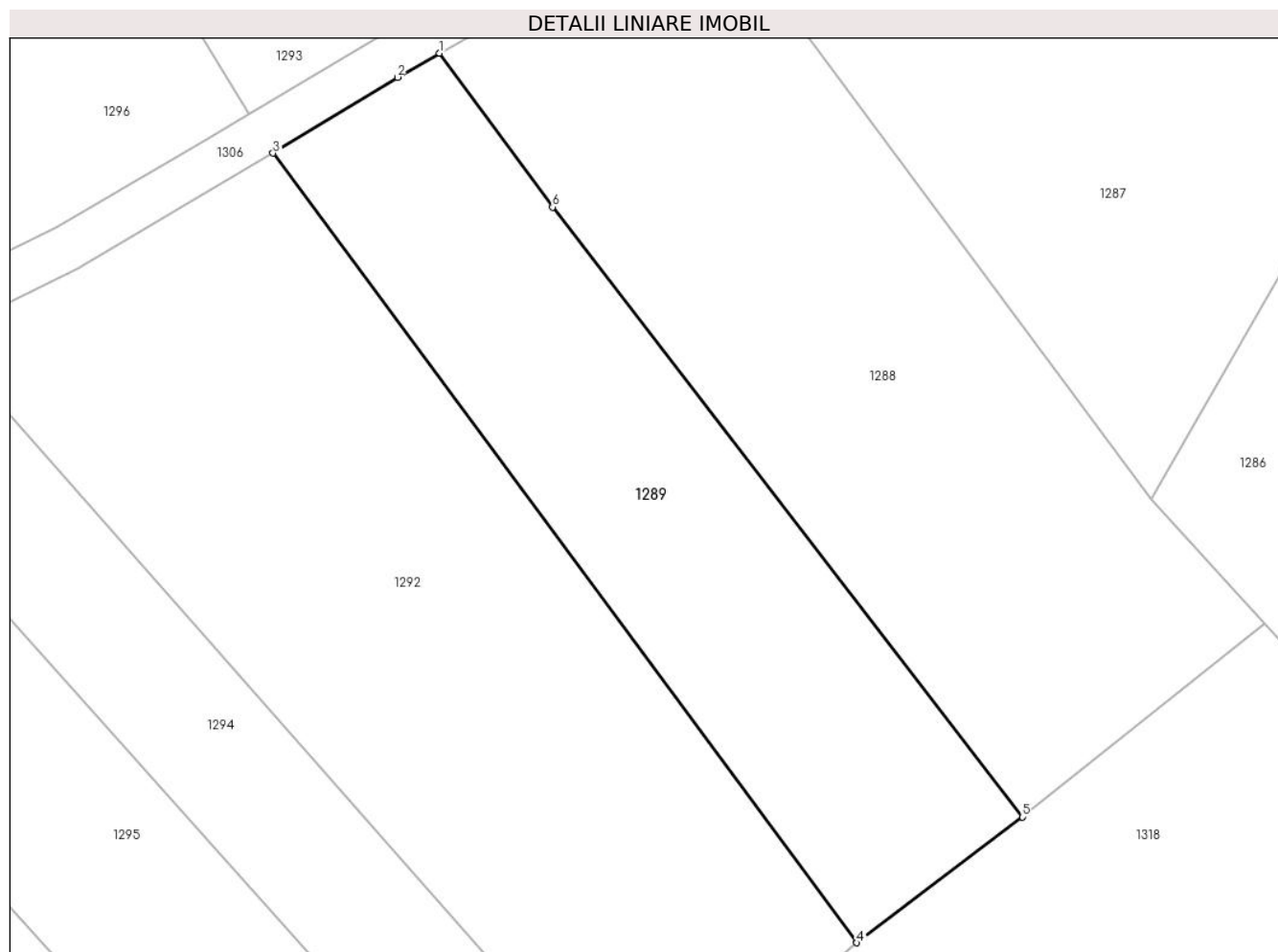
Inscrieri privind dezmembramintele dreptului de proprietate, drepturi reale de garanție și sarcini	Referințe
NU SUNT	

Anexa Nr. 1 La Partea I

Teren

Nr cadastral	Suprafața (mp)*	Observații / Referințe
	2.273	

* Suprafața este determinată în planul de proiecție Stereo 70.



Date referitoare la teren

Crt	Categorie folosință	Intra vilan	Suprafața (mp)	Tarla	Parcelă	Nr. topo	Observații / Referințe
1	arabil	NU	456	45	476/9	-	
2	faneata	NU	1.817	45	476/10	-	Imobil despărțit de drum , diferența de suprafață se regăsește la ID 1293

Lungime Segmente

1) Valorile lungimilor segmentelor sunt obținute din proiecție în plan.

Punct început	X / Y	Punct sfârșit	X / Y	Lungime segment (** (m)
1	328.813,828 450.665,29	2	328.809,256 450.662,679	5.265
2	328.809,256 450.662,679	3	328.795,762 450.654,455	15.803
3	328.795,762 450.654,455	4	328.859,11 450.568,841	106.502
4	328.859,11 450.568,841	5	328.877,052 450.582,49	22.544

Punct început	X / Y	Punct sfârşit	X / Y	Lungime segment (** (m)
5	328.877,052 450.582,49	6	328.826,091 450.648,616	83.485
6	328.826,091 450.648,616	1	328.813,828 450.665,29	20.698

** Lungimile segmentelor sunt determinate în planul de proiecție Stereo 70 și sunt rotunjite la 1 milimetru.

*** Distanța dintre puncte este formată din segmente cumulate ce sunt mai mici decât valoarea 1 milimetru.

**DATE DESPRE IMOBILUL NR. 1290**

Oficiul de Cadastru și Publicitate Imobiliară HUNEDOARA
Biroul de Cadastru și Publicitate Imobiliară Hateg

A. Partea I. Descrierea imobilului

TEREN Extravilan

Adresa: Jud. Hunedoara

Nr. Crt	Nr cadastral Nr. topografic	Suprafața* (mp)	Observații / Referințe
A1		724	Sector cadastral:7 Teren neimprejmuit;

B. Partea II. Proprietari și acte

Inscrieri privitoare la dreptul de proprietate și alte drepturi reale	Referințe
1 / 02/06/2023	
Act Administrativ nr. 5967/53, din 17/03/1994 emis de CJPSDPAT HUNEDOARA;	
B1	A1
Intabulare, drept de PROPRIETATE, dobandit prin Reconstituire, cota actuala 1/1	
1) COSTEA OCTAVIA DEFUNCT:Da	

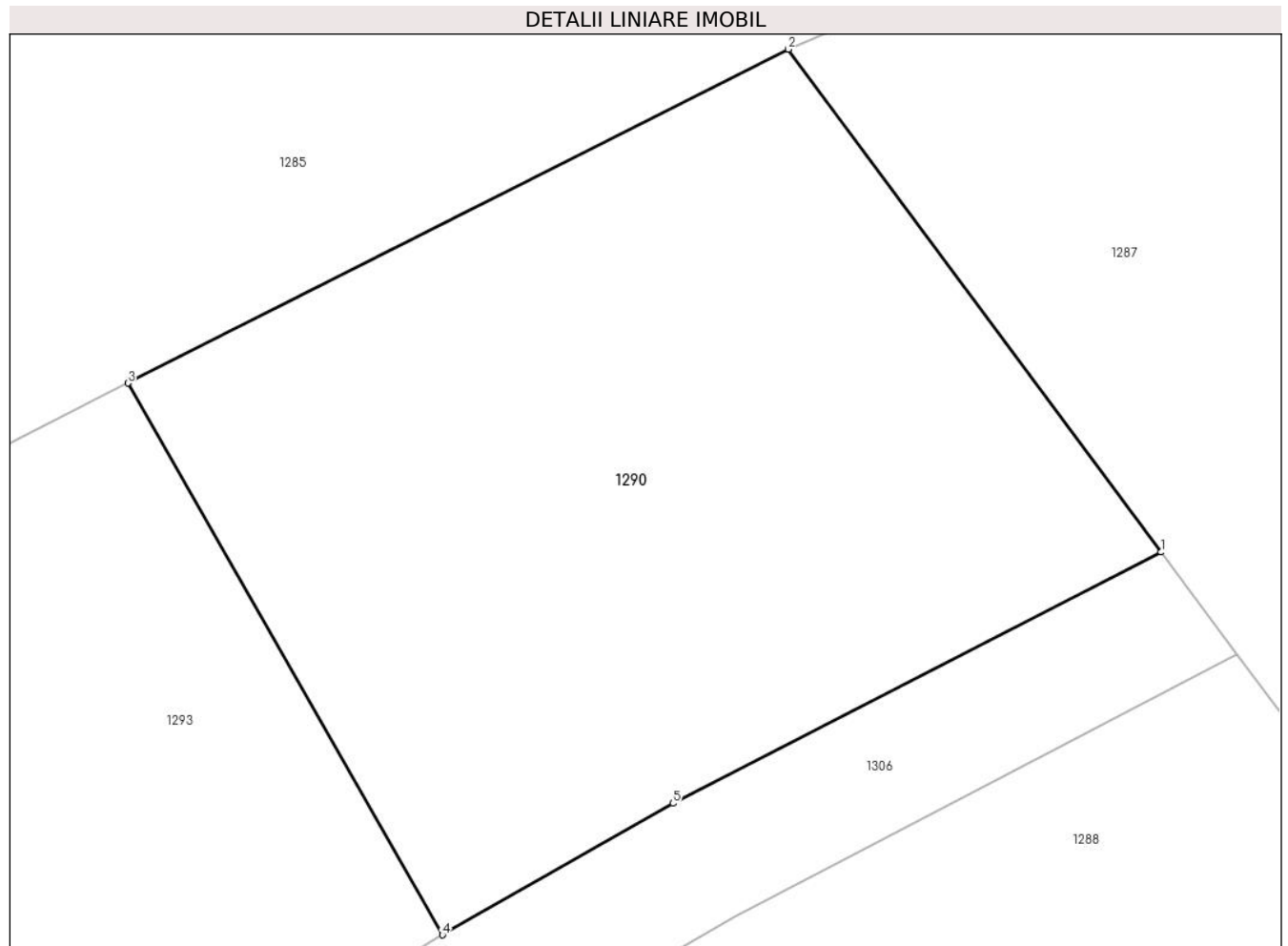
C. Partea III. SARCINI .

Inscrieri privind dezmembramintele dreptului de proprietate, drepturi reale de garanție și sarcini	Referințe
NU SUNT	

Teren

Nr cadastral	Suprafața (mp)*	Observații / Referințe
	724	

* Suprafața este determinată în planul de proiecție Stereo 70.



Date referitoare la teren

Crt	Categorie folosință	Intra vilan	Suprafața (mp)	Tarla	Parcelă	Nr. topo	Observații / Referințe
1	arabil	NU	724	45	476/7	-	Imobil despărțit de drum , diferența de suprafață se regăsește la ID 1288

Lungime Segmente

1) Valorile lungimilor segmentelor sunt obținute din proiecție în plan.

Punct început	X / Y	Punct sfârșit	X / Y	Lungime segment (** (m)
1	328.840,396 450.685,13	2	328.825,959 450.704,583	24.225
2	328.825,959 450.704,583	3	328.800,375 450.691,67	28.658
3	328.800,375 450.691,67	4	328.812,564 450.670,326	24.579
4	328.812,564 450.670,326	5	328.821,479 450.675,417	10.266
5	328.821,479 450.675,417	1	328.840,396 450.685,13	21.265

**** Lungimile segmentelor sunt determinate în planul de proiecție Stereo 70 și sunt rotunjite la 1 milimetru.**

***** Distanța dintre puncte este formată din segmente cumulate ce sunt mai mici decât valoarea 1 milimetru.**

**DATE DESPRE IMOBILUL NR. 1291**

Oficiul de Cadastru și Publicitate Imobiliară HUNEDOARA
Biroul de Cadastru și Publicitate Imobiliară Hateg

A. Partea I. Descrierea imobilului

TEREN Extravilan

Adresa: Jud. Hunedoara

Nr. Crt	Nr cadastral Nr. topografic	Suprafața* (mp)	Observații / Referințe
A1		5.042	Sector cadastral:7 Teren neimprejmuit;

B. Partea II. Proprietari și acte

Inscrieri privitoare la dreptul de proprietate și alte drepturi reale	Referințe
1 / 03/05/2023	
Act Normativ nr. 1705, din 29/11/2006 emis de Guvernul Romaniei;	
B1	Intabulare, drept de PROPRIETATE, dobandit prin Lege, cota actuala 1/1
	1) STATUL ROMAN DOMENIUL PUBLIC , CIF:9999999999999
Act Normativ nr. 1705, din 29/11/2006 emis de Guvernul Romaniei (Act normativ 107/25.09.1996, Emis de Guvernul României, Lege);	
B2	Intabulare, drept de ADMINISTRARE
	1) MINISTERUL MEDIULUI, APELOR ȘI PĂDURILOR PRIN ADMINISTRAȚIA NAȚIONALĂ APELE ROMÂNE , CIF:24326056

C. Partea III. SARCINI .

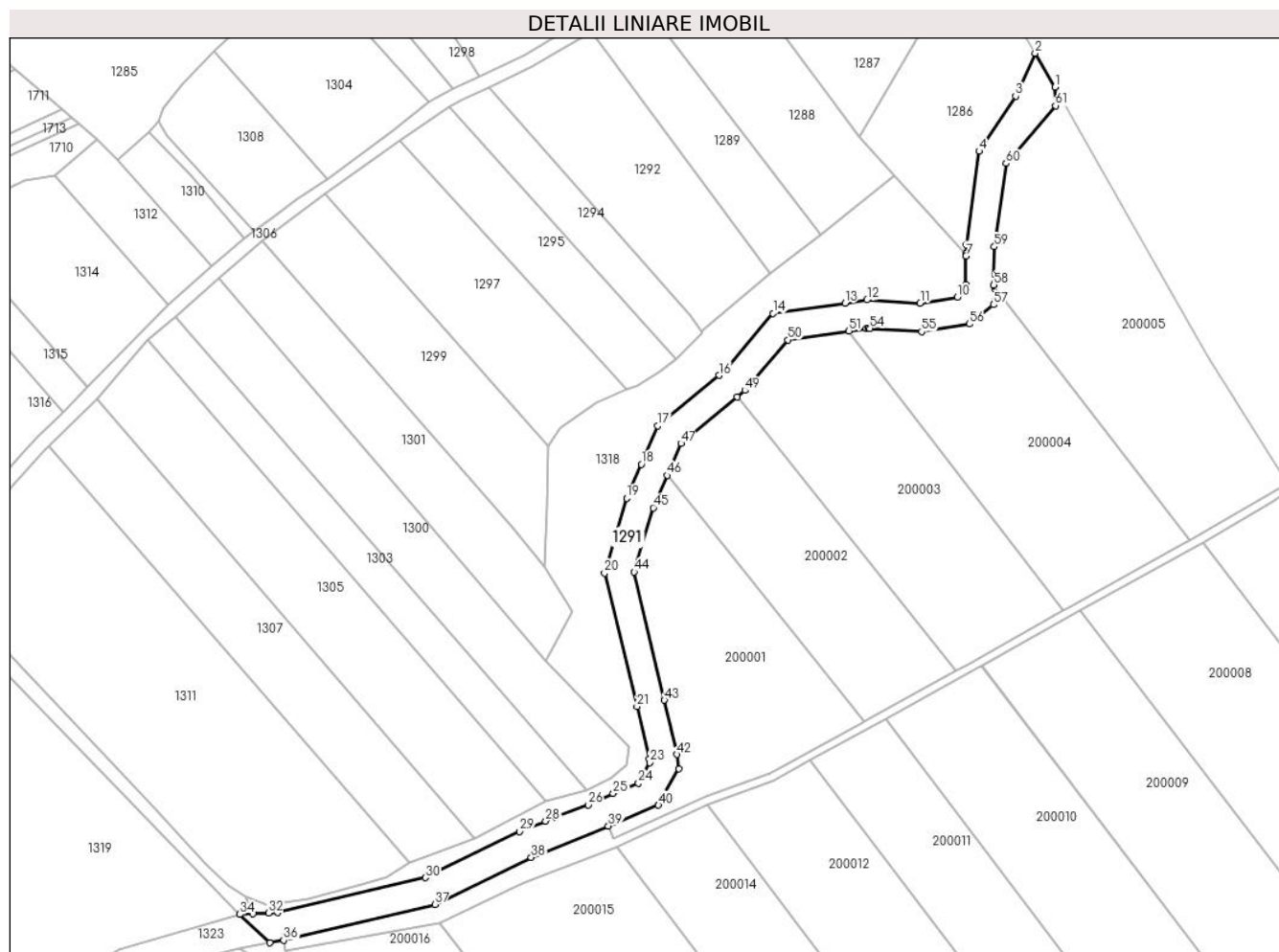
Inscrieri privind dezmembramintele dreptului de proprietate, drepturi reale de garanție și sarcini	Referințe
NU SUNT	

Anexa Nr. 1 La Partea I

Teren

Nr cadastral	Suprafața (mp)*	Observații / Referințe
	5.042	

* Suprafața este determinată în planul de proiecție Stereo 70.



Date referitoare la teren

Crt	Categorie folosință	Intravilan	Suprafața (mp)	Tarla	Parcelă	Nr. topo	Observații / Referințe
1	ape curgătoare	NU	5.042	-	-	-	Râul Breazova

Lungime Segmente

1) Valorile lungimilor segmentelor sunt obținute din proiecție în plan.

Punct început	X / Y	Punct sfârșit	X / Y	Lungime segment	Punct început	X / Y	Punct sfârșit	X / Y	Lungime segment	Punct început	X / Y	Punct sfârșit	X / Y	Lungime segment
1	328.960,079 450.634,879	2	328.953,127 450.646,821	13.818	2	328.953,127 450.646,821	3	328.946,225 450.631,633	16.683	3	328.946,225 450.631,633	4	328.933,29 450.612,073	23.45
4	328.933,29 450.612,073	5	328.928,69 450.579,059	33.333	5	328.928,69 450.579,059	6	328.928,641 450.575,903	3.156	6	328.928,641 450.575,903	7	328.928,627 450.575,033	0.87
7	328.928,627 450.575,033	8	328.928,471 450.564,968	10.066	8	328.928,471 450.564,968	9	328.928,412 450.562,642	2.327	9	328.928,412 450.562,642	10	328.925,602 450.560,385	3.605
10	328.925,602 450.560,385	11	328.912,382 450.558,277	13.387	11	328.912,382 450.558,277	12	328.893,473 450.559,446	18.945	12	328.893,473 450.559,446	13	328.885,729 450.558,336	7.822
13	328.885,729 450.558,336	14	328.860,246 450.554,681	25.744	14	328.860,246 450.554,681	15	328.843,241 450.534,523	26.373	15	328.843,241 450.534,523	16	328.841,111 450.532,766	2.761

Punct început	X / Y	Punct sfârșit	X / Y	Lungime segment	Punct început	X / Y	Punct sfârșit	X / Y	Lungime segment	Punct început	X / Y	Punct sfârșit	X / Y	Lungime segment
16	328.841,111 450.532,766	17	328.819,396 450.514,859	28.146	17	328.819,396 450.514,859	18	328.813,524 450.501,28	14.794	18	328.813,524 450.501,28	19	328.808,331 450.489,275	13.081
19	328.808,331 450.489,275	20	328.800,501 450.462,698	27.706	20	328.800,501 450.462,698	21	328.811,97 450.415,44	48.63	21	328.811,97 450.415,44	22	328.816,351 450.396,821	19.128
22	328.816,351 450.396,821	23	328.816,469 450.395,606	1.221	23	328.816,469 450.395,606	24	328.812,552 450.388,394	8.206	24	328.812,552 450.388,394	25	328.803,594 450.384,687	9.695
25	328.803,594 450.384,687	26	328.794,678 450.380,704	9.765	26	328.794,678 450.380,704	27	328.783,128 450.376,342	12.346	27	328.783,128 450.376,342	28	328.779,645 450.374,935	3.756
28	328.779,645 450.374,935	29	328.770,46 450.371,223	9.907	29	328.770,46 450.371,223	30	328.736,995 450.354,885	37.24	30	328.736,995 450.354,885	31	328.684,785 450.342,488	53.662
31	328.684,785 450.342,488	32	328.681,506 450.342,334	3.283	32	328.681,506 450.342,334	33	328.675,93 450.342,07	5.582	33	328.675,93 450.342,07	34	328.671,259 450.341,85	4.676
34	328.671,259 450.341,85	35	328.681,924 450.331,818	14.642	35	328.681,924 450.331,818	36	328.686,822 450.332,694	4.975	36	328.686,822 450.332,694	37	328.740,385 450.345,412	55.052
37	328.740,385 450.345,412	38	328.774,532 450.362,083	37.999	38	328.774,532 450.362,083	39	328.801,883 450.373,136	29.5	39	328.801,883 450.373,136	40	328.819,652 450.380,515	19.24
40	328.819,652 450.380,515	41	328.826,718 450.393,524	14.804	41	328.826,718 450.393,524	42	328.826,239 450.398,457	4.956	42	328.826,239 450.398,457	43	328.821,704 450.417,731	19.8
43	328.821,704 450.417,731	44	328.811,028 450.463,105	46.613	44	328.811,028 450.463,105	45	328.817,75 450.485,861	23.728	45	328.817,75 450.485,861	46	328.822,702 450.497,311	12.475
46	328.822,702 450.497,311	47	328.827,618 450.508,677	12.384	47	328.827,618 450.508,677	48	328.847,473 450.525,051	25.736	48	328.847,473 450.525,051	49	328.850,301 450.527,383	3.665
49	328.850,301 450.527,383	50	328.865,435 450.545,323	23.471	50	328.865,435 450.545,323	51	328.887,149 450.548,437	21.936	51	328.887,149 450.548,437	52	328.893,34 450.549,325	6.254
52	328.893,34 450.549,325	53	328.893,878 450.549,402	0.544	53	328.893,878 450.549,402	54	328.894,536 450.549,361	0.659	54	328.894,536 450.549,361	55	328.912,866 450.548,228	18.365
55	328.912,866 450.548,228	56	328.929,796 450.550,927	17.144	56	328.929,796 450.550,927	57	328.938,292 450.557,752	10.898	57	328.938,292 450.557,752	58	328.938,469 450.564,764	7.014
58	328.938,469 450.564,764	59	328.938,679 450.578,288	13.526	59	328.938,679 450.578,288	60	328.942,79 450.607,789	29.786	60	328.942,79 450.607,789	61	328.960,36 450.628,278	26.991
61	328.960,36 450.628,278	1	328.960,079 450.634,879	6.607										

** Lungimile segmentelor sunt determinate în planul de proiecție Stereo 70 și sunt rotunjite la 1 milimetru.

*** Distanța dintre puncte este formată din segmente cumulate ce sunt mai mici decât valoarea 1 milimetru.

**DATE DESPRE IMOBILUL NR. 1292**

Oficiul de Cadastru și Publicitate Imobiliară HUNEDOARA
Biroul de Cadastru și Publicitate Imobiliară Hateg

A. Partea I. Descrierea imobilului

TEREN Extravilan

Adresa: Jud. Hunedoara

Nr. Crt	Nr cadastral Nr. topografic	Suprafața* (mp)	Observații / Referințe
A1		Din acte: 5.100 Masurata: 3.939	Sector cadastral:7 Teren neimprejmuit;

B. Partea II. Proprietari și acte

Inscrieri privitoare la dreptul de proprietate și alte drepturi reale		Referințe
1 / 02/06/2023		
Act Administrativ nr. 5967/58, din 17/03/1994 emis de CJPSDPAT HUNEDOARA;		
B1	Intabulare, drept de PROPRIETATE, dobandit prin Reconstituire, cota actuala 1/1 1) OBREJAN ION	A1

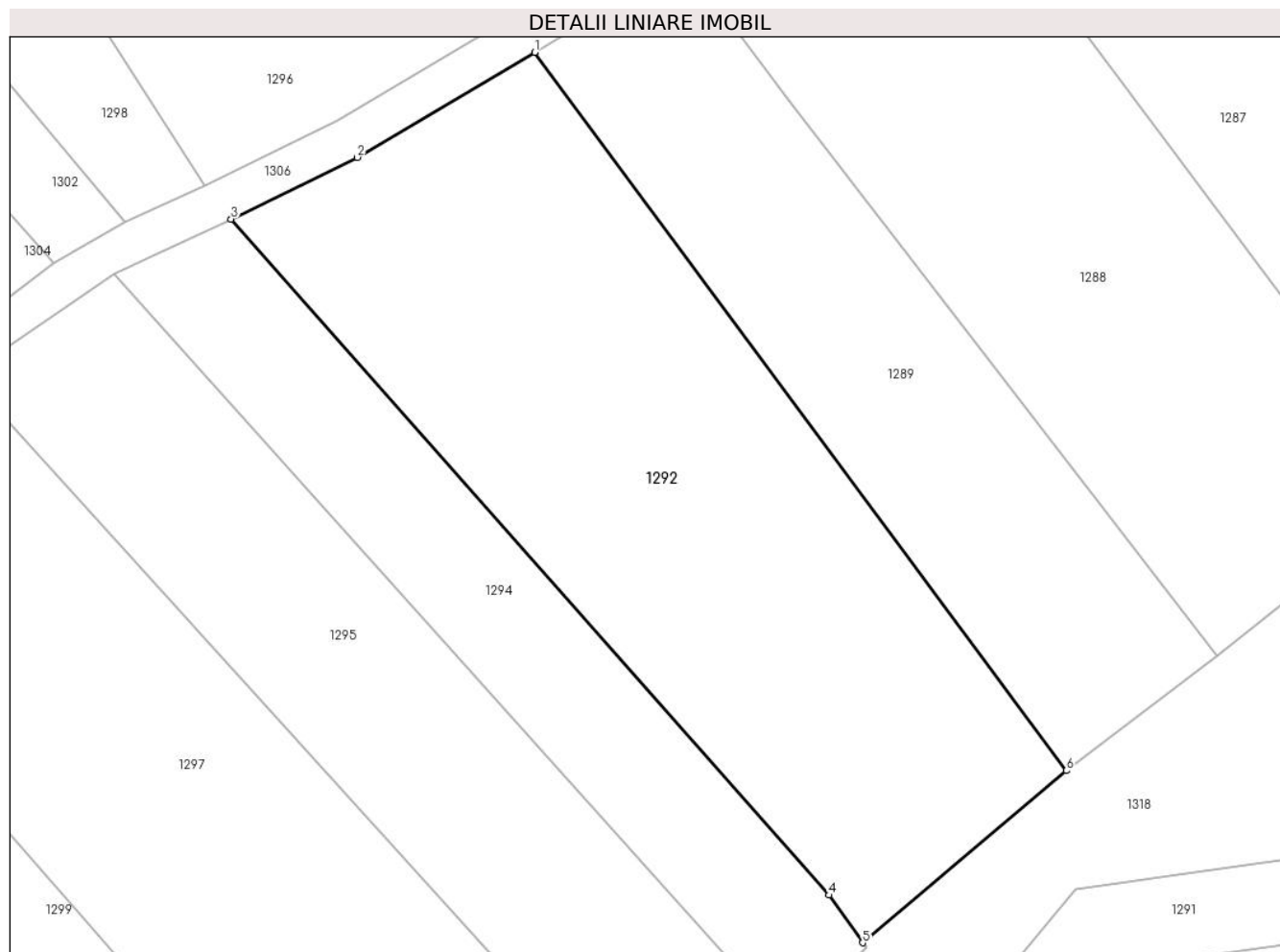
C. Partea III. SARCINI .

Inscrieri privind dezmembramintele dreptului de proprietate, drepturi reale de garanție și sarcini	Referințe
NU SUNT	

Anexa Nr. 1 La Partea I**Teren**

Nr cadastral	Suprafața (mp)*	Observații / Referințe
	Din acte: 5.100 Masurata: 3.939	

* Suprafața este determinată în planul de proiecție Stereo 70.

**Date referitoare la teren**

Crt	Categorie folosință	Intra vilan	Suprafața (mp)	Tarla	Parcelă	Nr. topo	Observații / Referințe
1	faneata	NU	3.939	45	476/11	-	Imobil despărțit de drum, diferența de suprafață se regăsește la ID 1296

Lungime Segmente

1) Valorile lungimilor segmentelor sunt obținute din proiecție în plan.

Punct început	X / Y	Punct sfârșit	X / Y	Lungime segment (** (m)
1	328.795,762 450.654,455	2	328.774,601 450.641,936	24.587
2	328.774,601 450.641,936	3	328.759,565 450.634,597	16.731
3	328.759,565 450.634,597	4	328.830,848 450.554,007	107.592
4	328.830,848 450.554,007	5	328.834,841 450.548,332	6.939
5	328.834,841 450.548,332	6	328.859,11 450.568,841	31.774

Punct început	X / Y	Punct sfârşit	X / Y	Lungime segment (** (m)
6	328.859,11 450.568,841	1	328.795,762 450.654,455	106.502

** Lungimile segmentelor sunt determinate în planul de proiecţie Stereo 70 şi sunt rotunjite la 1 milimetru.

*** Distanţa dintre puncte este formată din segmente cumulate ce sunt mai mici decât valoarea 1 milimetru.

**DATE DESPRE IMOBILUL NR. 1293**

Oficiul de Cadastru și Publicitate Imobiliară HUNEDOARA
Biroul de Cadastru și Publicitate Imobiliară Hateg

A. Partea I. Descrierea imobilului

TEREN Extravilan

Adresa: Jud. Hunedoara

Nr. Crt	Nr cadastral Nr. topografic	Suprafața* (mp)	Observații / Referințe
A1		Din acte: 2.400 Masurata: 583	Sector cadastral:7 Teren neimprejmuit;

B. Partea II. Proprietari și acte

Inscrieri privitoare la dreptul de proprietate și alte drepturi reale		Referințe
1 / 02/06/2023		
Act Administrativ nr. 91054/285, din 23/08/2005 emis de CJSPDPAT HUNEDOARA;		
B1	Intabulare, drept de PROPRIETATE, dobandit prin Reconstituire, cota actuala 1/1 1) OBREJAN TEODORA DEFUNCT:Da 2) OBREJAN PETRU DEFUNCT:Da	A1

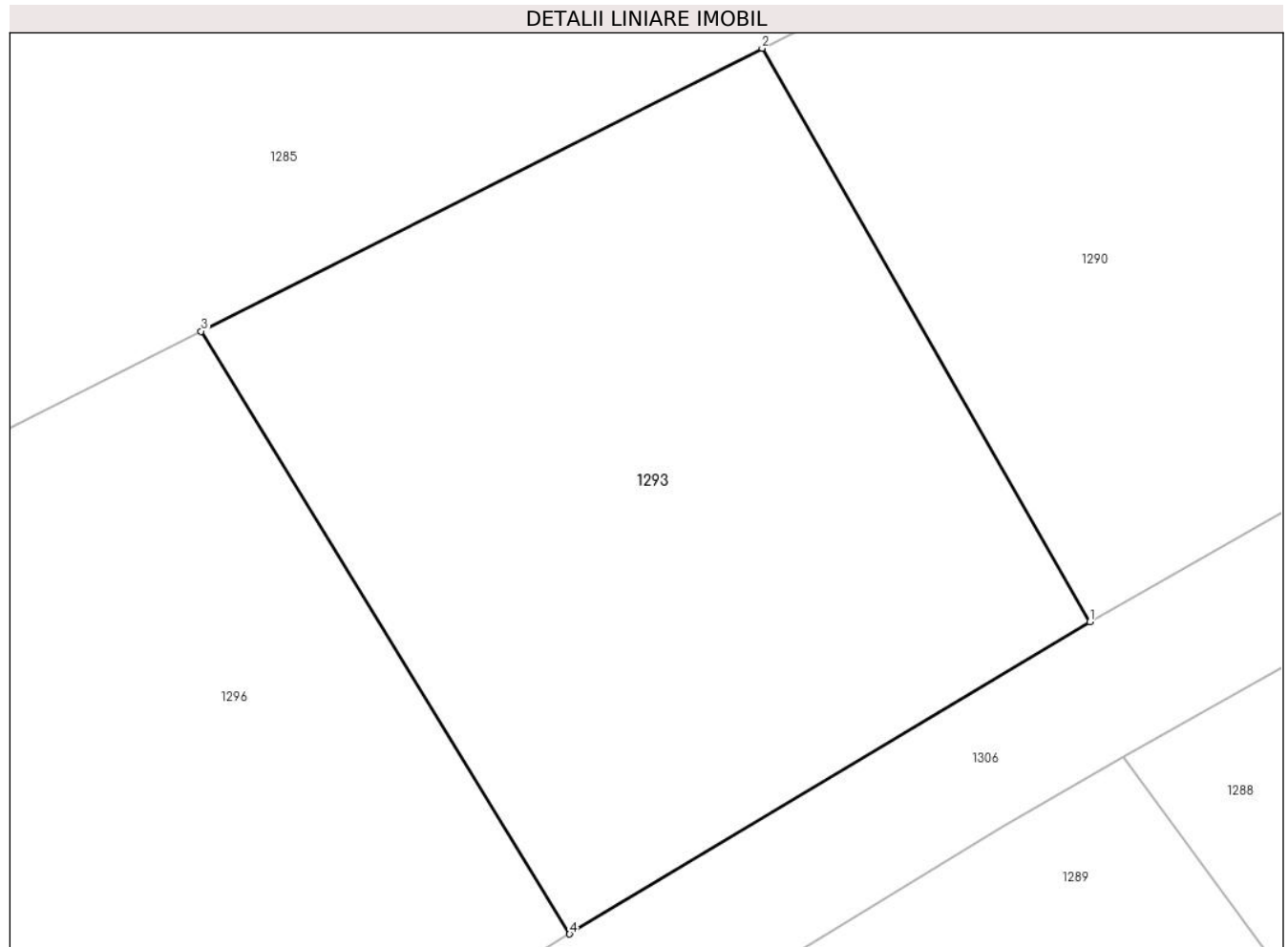
C. Partea III. SARCINI .

Inscrieri privind dezmembramintele dreptului de proprietate, drepturi reale de garanție și sarcini	Referințe
NU SUNT	

Teren

Nr cadastral	Suprafața (mp)*	Observații / Referințe
	Din acte: 2.400 Masurata: 583	

* Suprafața este determinată în planul de proiecție Stereo 70.



Date referitoare la teren

Crt	Categorie folosință	Intra vilan	Suprafața (mp)	Tarla	Parcelă	Nr. topo	Observații / Referințe
1	faneata	NU	583	45	476/10	-	

Lungime Segmente

1) Valorile lungimilor segmentelor sunt obținute din proiecție în plan.

Punct început	X / Y	Punct sfârșit	X / Y	Lungime segment (** (m)
1	328.812,564 450.670,326	2	328.800,375 450.691,67	24.579
2	328.800,375 450.691,67	3	328.779,508 450.681,138	23.374
3	328.779,508 450.681,138	4	328.793,214 450.658,714	26.281
4	328.793,214 450.658,714	1	328.812,564 450.670,326	22.567

**** Lungimile segmentelor sunt determinate în planul de proiecție Stereo 70 și sunt rotunjite la 1 milimetru.**

***** Distanța dintre puncte este formată din segmente cumulate ce sunt mai mici decât valoarea 1 milimetru.**

**DATE DESPRE IMOBILUL NR. 1294**

Oficiul de Cadastru și Publicitate Imobiliară HUNEDOARA
Biroul de Cadastru și Publicitate Imobiliară Hateg

A. Partea I. Descrierea imobilului

TEREN Extravilan

Adresa: Jud. Hunedoara

Nr. Crt	Nr cadastral Nr. topografic	Suprafața* (mp)	Observații / Referințe
A1		Din acte: 2.210 Masurata: 1.686	Sector cadastral:7 Teren neimprejmuit;

B. Partea II. Proprietari și acte

Inscrieri privitoare la dreptul de proprietate și alte drepturi reale		Referințe
1 / 02/06/2023		
Act Administrativ nr. 5967/36, din 13/01/1994 emis de CJPSDPAT HUNEDOARA;		
B1	Intabulare, drept de PROPRIETATE, dobandit prin Reconstituire, cota actuala 1/1 1) DĂNESCU IUSTIN DEFUNCT:Da 2) DĂNESCU ILEANA DEFUNCT:Da	A1

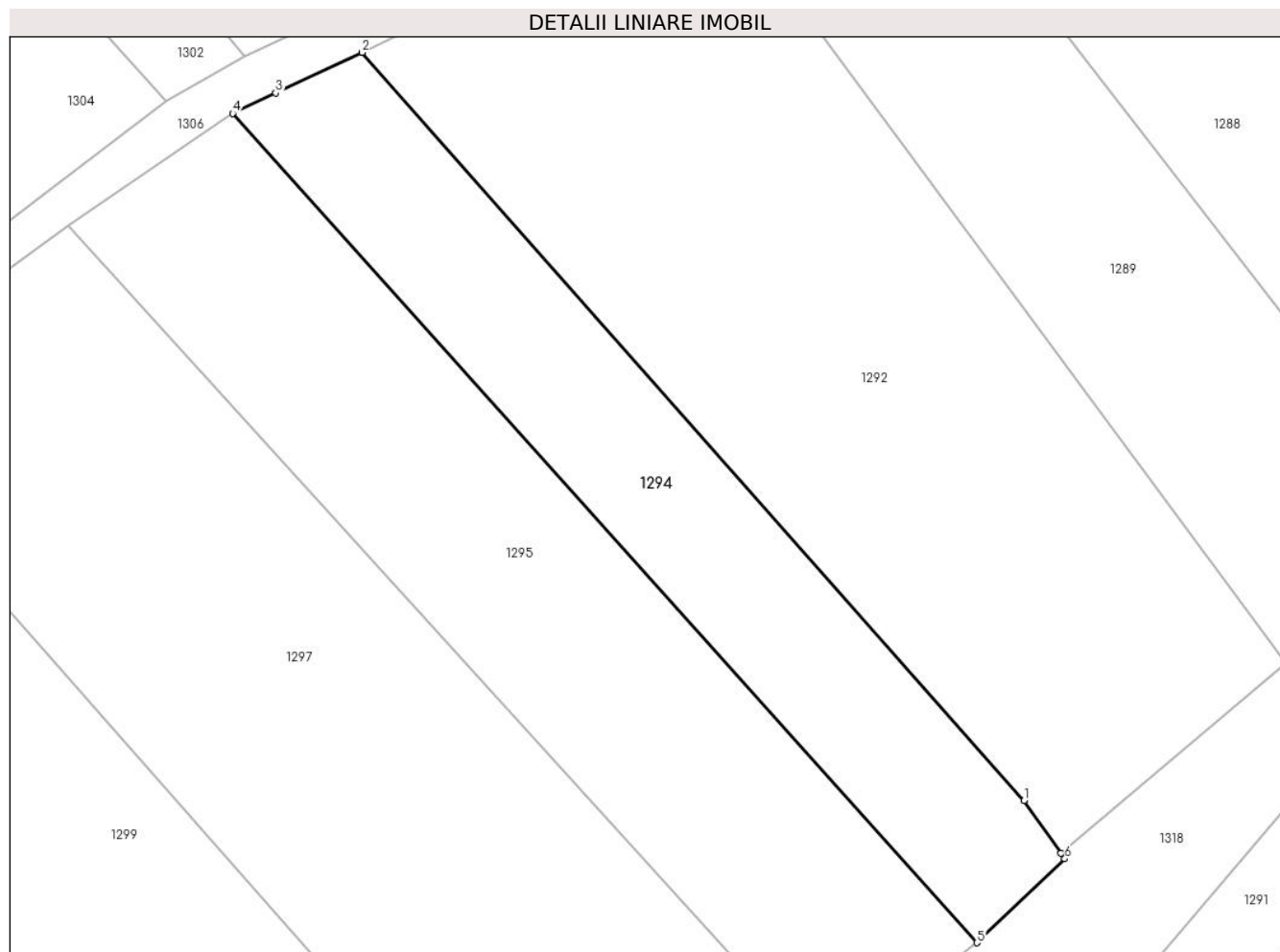
C. Partea III. SARCINI .

Inscrieri privind dezmembramintele dreptului de proprietate, drepturi reale de garanție și sarcini	Referințe
NU SUNT	

Anexa Nr. 1 La Partea I**Teren**

Nr cadastral	Suprafața (mp)*	Observații / Referințe
	Din acte: 2.210 Masurata: 1.686	

* Suprafața este determinată în planul de proiecție Stereo 70.

**Date referitoare la teren**

Crt	Categorie folosință	Intra vilan	Suprafața (mp)	Tarla	Parcelă	Nr. topo	Observații / Referințe
1	faneata	NU	1.686	45	476/12	-	Imobil despărțit de drum, diferența de suprafață se regăsește la ID 1298

Lungime Segmente

1) Valorile lungimilor segmentelor sunt obținute din proiecție în plan.

Punct început	X / Y	Punct sfârșit	X / Y	Lungime segment (** (m)
1	328.830,848 450.554,007	2	328.759,565 450.634,597	107.592
2	328.759,565 450.634,597	3	328.750,264 450.630,216	10.281
3	328.750,264 450.630,216	4	328.745,601 450.628,028	5.151
4	328.745,601 450.628,028	5	328.825,784 450.538,698	120.038
5	328.825,784 450.538,698	6	328.835,258 450.547,738	13.095

Punct început	X / Y	Punct sfârşit	X / Y	Lungime segment (** (m)
6	328.835,258 450.547,738	7	328.834,841 450.548,332	0.726
7	328.834,841 450.548,332	1	328.830,848 450.554,007	6.939

** Lungimile segmentelor sunt determinate în planul de proiecţie Stereo 70 şi sunt rotunjite la 1 milimetru.

*** Distanţa dintre puncte este formată din segmente cumulate ce sunt mai mici decât valoarea 1 milimetru.

**DATE DESPRE IMOBILUL NR. 1295**

Oficiul de Cadastru și Publicitate Imobiliară HUNEDOARA
Biroul de Cadastru și Publicitate Imobiliară Hateg

A. Partea I. Descrierea imobilului

TEREN Extravilan

Adresa: Jud. Hunedoara

Nr. Crt	Nr cadastral Nr. topografic	Suprafața* (mp)	Observații / Referințe
A1		Din acte: 3.000 Masurata: 2.506	Sector cadastral:7 Teren neimprejmuit; Imobilul se află sub incidența legii 7/1996, articolul 14, aliniat 6^1

B. Partea II. Proprietari și acte

Inscrieri privitoare la dreptul de proprietate și alte drepturi reale		Referințe
1 / 06/06/2023		
Act Administrativ nr. 5967/8, din 13/01/1994 emis de CJPSDPAT HUNEDOARA;		
B1	Intabulare, drept de PROPRIETATE, dobandit prin Reconstituire, cota actuala 1/1 1) LAL EVA	A1
Act Administrativ nr. 5967/8, din 13/01/1994 emis de CJPSDPAT HUNEDOARA (si 5967/46);		
B1	Se notează suprapunerea reală a două acte de proprietate asupra imobilului de sub A+1: titlul de proprietate numărul 5967/8 prin care se intabulează dreptul de proprietate în favoarea lui Lal Eva și titlul de proprietate numărul 5967/46 prin care se intabulează dreptul de proprietate în favoarea lui Dănescu Ștefan	A1
Act Administrativ nr. 5967/46, din 17/03/1994 emis de CJPSDPAT HUNEDOARA;		
B2	Intabulare, drept de PROPRIETATE, dobandit prin Reconstituire, cota actuala 1/1 1) DĂNESCU ȘTEFAN DEFUNCT:Da	A1

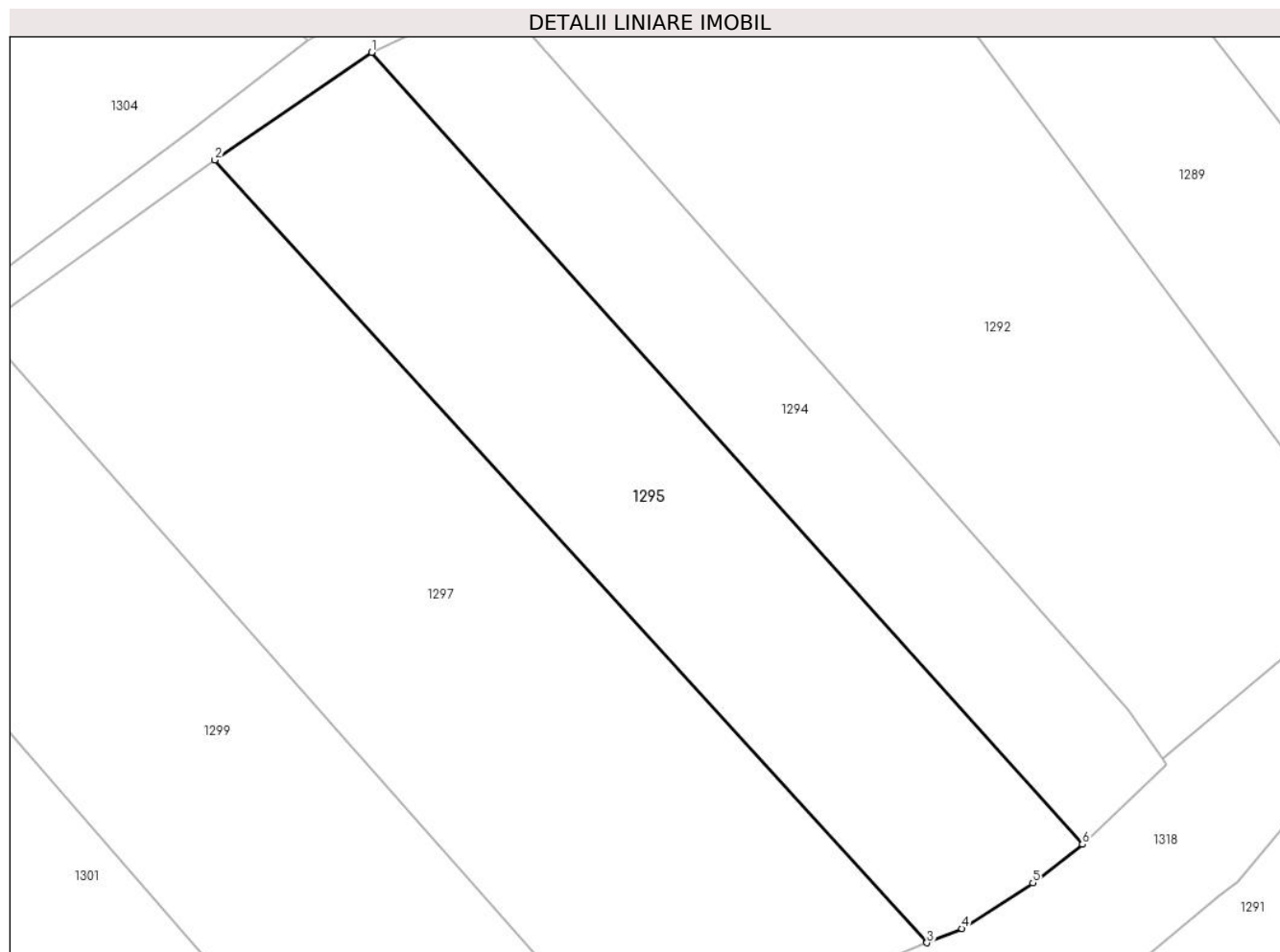
C. Partea III. SARCINI .

Inscrieri privind dezmembramintele dreptului de proprietate, drepturi reale de garanție și sarcini	Referințe
NU SUNT	

Anexa Nr. 1 La Partea I**Teren**

Nr cadastral	Suprafața (mp)*	Observații / Referințe
	Din acte: 3.000 Masurata: 2.506	Imobilul se află sub incidența legii 7/1996, articolul 14, alineat 6 [^] 1

* Suprafața este determinată în planul de proiecție Stereo 70.

**Date referitoare la teren**

Crt	Categorie folosință	Intravilan	Suprafața (mp)	Tarla	Parcelă	Nr. topo	Observații / Referințe
1	arabil	NU	1.706	45	476/14	-	Imobil despărțit de drum , diferența de suprafață se regăsește la ID 1302
2	faneata	NU	800	45	476/13	-	

Lungime Segmente

1) Valorile lungimilor segmentelor sunt obținute din proiecție în plan.

Punct început	X / Y	Punct sfârșit	X / Y	Lungime segment (** (m)
1	328.745,601 450.628,028	2	328.727,931 450.615,895	21.435
2	328.727,931 450.615,895	3	328.808,257 450.527,595	119.37
3	328.808,257 450.527,595	4	328.812,181 450.529,206	4.242
4	328.812,181 450.529,206	5	328.820,198 450.534,361	9.531

Punct început	X / Y	Punct sfârşit	X / Y	Lungime segment (** (m)
5	328.820,198 450.534,361	6	328.825,784 450.538,698	7.072
6	328.825,784 450.538,698	1	328.745,601 450.628,028	120.038

** Lungimile segmentelor sunt determinate în planul de proiecţie Stereo 70 şi sunt rotunjite la 1 milimetru.

*** Distanţa dintre puncte este formată din segmente cumulate ce sunt mai mici decât valoarea 1 milimetru.

**DATE DESPRE IMOBILUL NR. 1296**

Oficiul de Cadastru și Publicitate Imobiliară HUNEDOARA
Biroul de Cadastru și Publicitate Imobiliară Hateg

A. Partea I. Descrierea imobilului

TEREN Extravilan

Adresa: Jud. Hunedoara

Nr. Crt	Nr cadastral Nr. topografic	Suprafața* (mp)	Observații / Referințe
A1		Din acte: 5.100 Masurata: 1.161	Sector cadastral:7 Teren neimprejmuit;

B. Partea II. Proprietari și acte

Inscrieri privitoare la dreptul de proprietate și alte drepturi reale		Referințe
1 / 02/06/2023		
Act Administrativ nr. 5967/58, din 17/03/1994 emis de CJPSDPAT HUNEDOARA;		
B1	Intabulare, drept de PROPRIETATE, dobandit prin Reconstituire, cota actuala 1/1 1) OBREJAN ION	A1

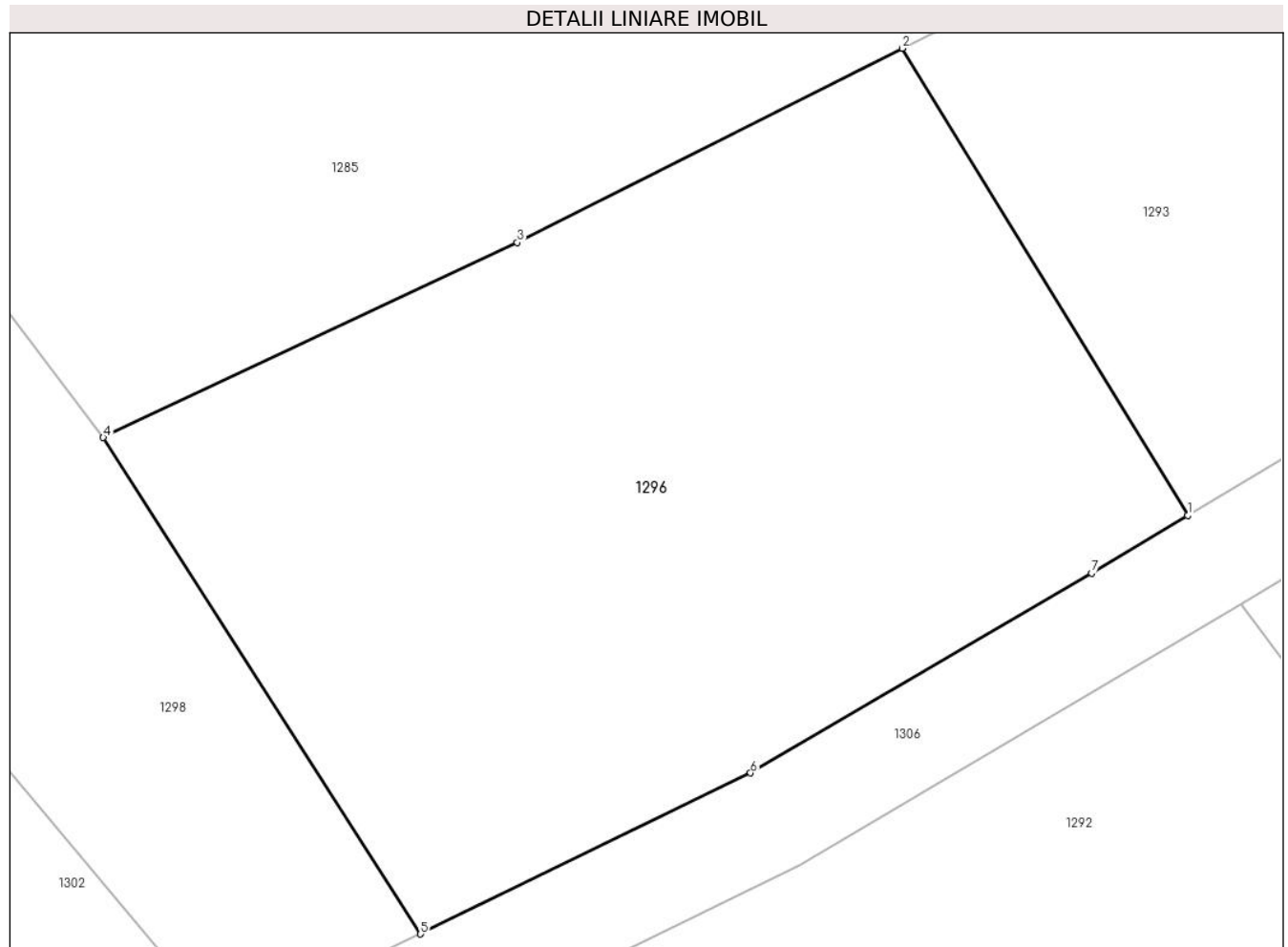
C. Partea III. SARCINI .

Inscrieri privind dezmembramintele dreptului de proprietate, drepturi reale de garanție și sarcini	Referințe
NU SUNT	

Teren

Nr cadastral	Suprafaţa (mp)*	Observații / Referințe
	Din acte: 5.100 Masurata: 1.161	

* Suprafața este determinată în planul de proiecție Stereo 70.



Date referitoare la teren

Crt	Categorie folosință	Intra vilan	Suprafața (mp)	Tarla	Parcelă	Nr. topo	Observații / Referințe
1	faneata	NU	1.161	45	476/11	-	Imobil despărțit de drum, diferența de suprafață se regăsește la ID 1292

Lungime Segmente

1) Valorile lungimilor segmentelor sunt obținute din proiecție în plan.

Punct început	X / Y	Punct sfârșit	X / Y	Lungime segment (** (m)
1	328.793,214 450.658,714	2	328.779,508 450.681,138	26.281
2	328.779,508 450.681,138	3	328.761,035 450.671,815	20.692
3	328.761,035 450.671,815	4	328.741,16 450.662,451	21.97
4	328.741,16 450.662,451	5	328.756,393 450.638,613	28.289
5	328.756,393 450.638,613	6	328.772,236 450.646,346	17.63

Punct început	X / Y	Punct sfârşit	X / Y	Lungime segment (** (m)
6	328.772,236 450.646,346	7	328.788,598 450.655,943	18.969
7	328.788,598 450.655,943	1	328.793,214 450.658,714	5.384

** Lungimile segmentelor sunt determinate în planul de proiecţie Stereo 70 şi sunt rotunjite la 1 milimetru.

*** Distanţa dintre puncte este formată din segmente cumulate ce sunt mai mici decât valoarea 1 milimetru.

**DATE DESPRE IMOBILUL NR. 1297**

Oficiul de Cadastru și Publicitate Imobiliară HUNEDOARA
Biroul de Cadastru și Publicitate Imobiliară Hateg

A. Partea I. Descrierea imobilului

TEREN Extravilan

Adresa: Jud. Hunedoara

Nr. Crt	Nr cadastral Nr. topografic	Suprafața* (mp)	Observații / Referințe
A1		Din acte: 6.600 Masurata: 3.883	Sector cadastral:7 Teren neimprejmuit;

B. Partea II. Proprietari și acte

Inscrieri privitoare la dreptul de proprietate și alte drepturi reale		Referințe
1 / 02/06/2023		
Act Administrativ nr. 5967/19, din 13/01/1994 emis de CJPSDPAT HUNEDOARA;		
B1	Intabulare, drept de PROPRIETATE, dobandit prin Reconstituire, cota actuala 1/1 1) VÍRVONI IOSIF DEFUNCT:Da	A1

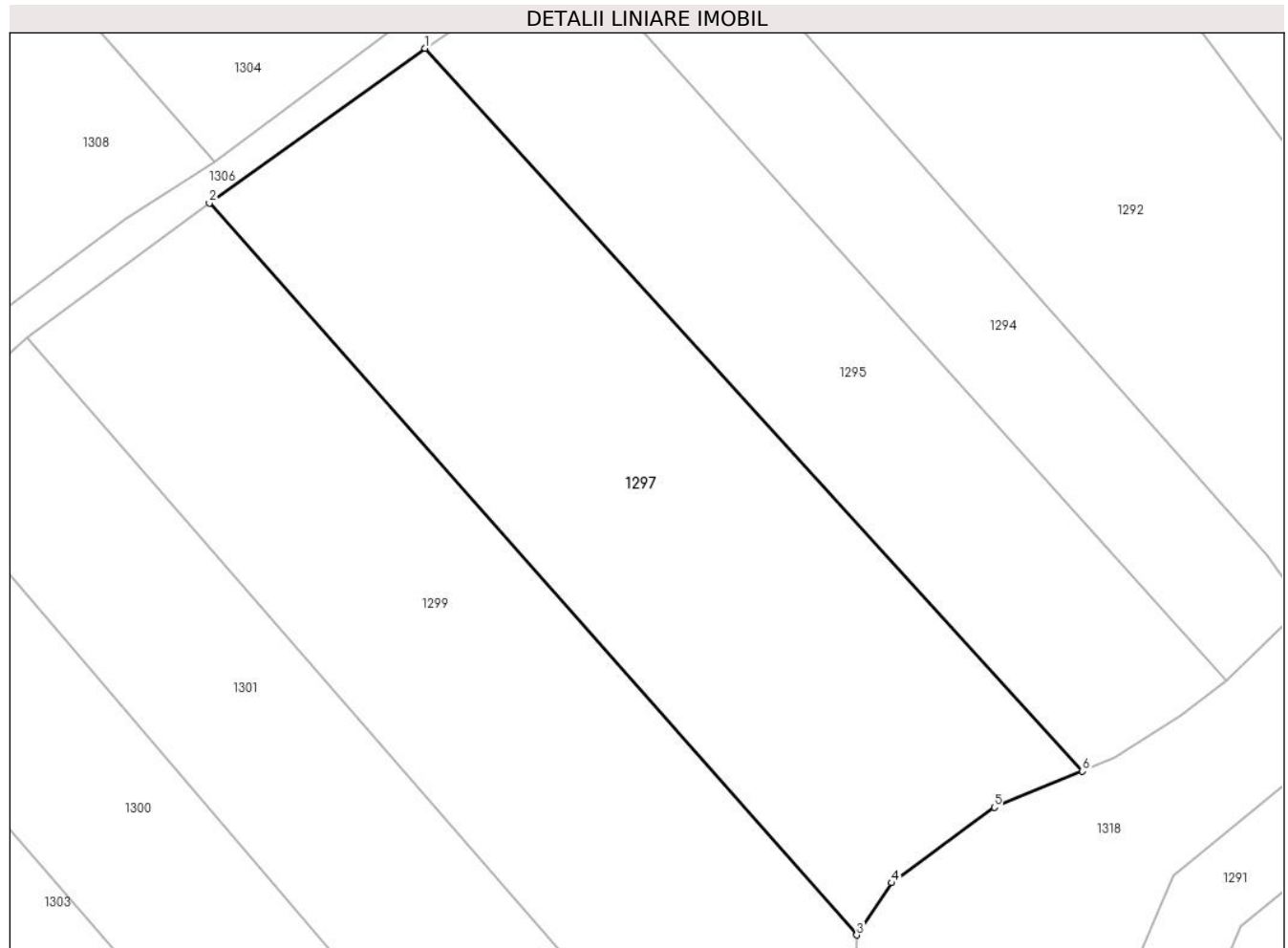
C. Partea III. SARCINI .

Inscrieri privind dezmembramintele dreptului de proprietate, drepturi reale de garanție și sarcini	Referințe
NU SUNT	

Teren

Nr cadastral	Suprafața (mp)*	Observații / Referințe
	Din acte: 6.600 Masurata: 3.883	

* Suprafața este determinată în planul de proiecție Stereo 70.



Date referitoare la teren

Crt	Categorie folosință	Intra vilan	Suprafața (mp)	Tarla	Parcelă	Nr. topo	Observații / Referințe
1	arabil	NU	3.883	45	476/16	-	Imobil despărțit de drum , diferența de suprafață se reqăsește la ID 1304

Lungime Segmente

1) Valorile lungimilor segmentelor sunt obținute din proiecție în plan.

Punct început	X / Y	Punct sfârșit	X / Y	Lungime segment (** (m)
1	328.727,931 450.615,895	2	328.701,55 450.596,979	32.462
2	328.701,55 450.596,979	3	328.780,649 450.507,575	119.372
3	328.780,649 450.507,575	4	328.784,932 450.513,954	7.683
4	328.784,932 450.513,954	5	328.797,47 450.523,174	15.563
5	328.797,47 450.523,174	6	328.808,257 450.527,595	11.658

Punct început	X / Y	Punct sfârşit	X / Y	Lungime segment (** (m)
6	328.808,257 450.527,595	1	328.727,931 450.615,895	119.37

** Lungimile segmentelor sunt determinate în planul de proiecţie Stereo 70 şi sunt rotunjite la 1 milimetru.

*** Distanţa dintre puncte este formată din segmente cumulate ce sunt mai mici decât valoarea 1 milimetru.

**DATE DESPRE IMOBILUL NR. 1298**

Oficiul de Cadastru și Publicitate Imobiliară HUNEDOARA
Biroul de Cadastru și Publicitate Imobiliară Hateg

A. Partea I. Descrierea imobilului

TEREN Extravilan

Adresa: Jud. Hunedoara

Nr. Crt	Nr cadastral Nr. topografic	Suprafața* (mp)	Observații / Referințe
A1		Din acte: 2.210 Masurata: 524	Sector cadastral:7 Teren neimprejmuit;

B. Partea II. Proprietari și acte

Inscrieri privitoare la dreptul de proprietate și alte drepturi reale		Referințe
1 / 02/06/2023		
Act Administrativ nr. 5967/36, din 13/01/1994 emis de CJPSDPAT HUNEDOARA;		
B1	Intabulare, drept de PROPRIETATE, dobandit prin Reconstituire, cota actuala 1/1 1) DĂNESCU IUSTIN DEFUNCT:Da 2) DĂNESCU ILEANA DEFUNCT:Da	A1

C. Partea III. SARCINI .

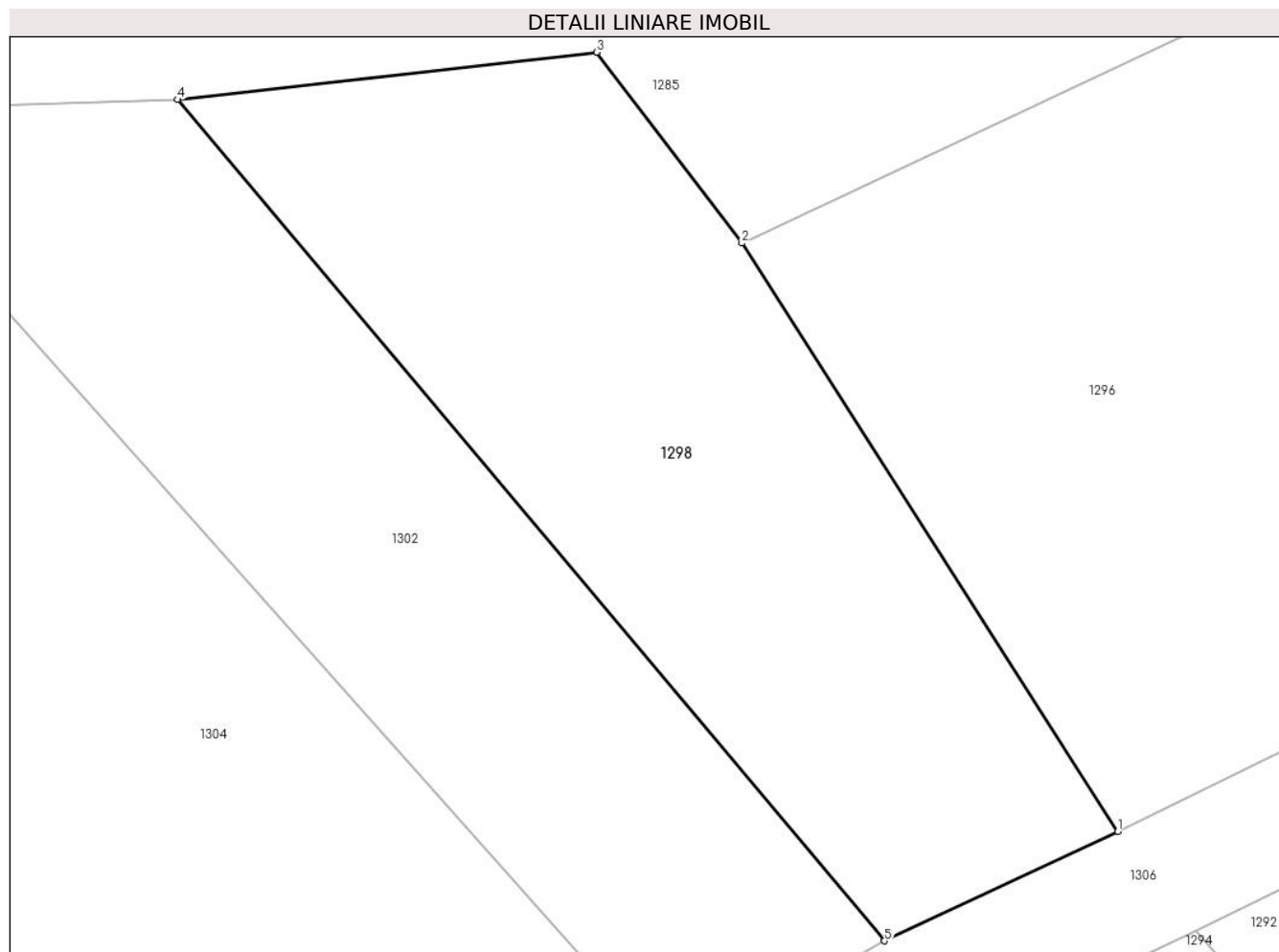
Inscrieri privind dezmembramintele dreptului de proprietate, drepturi reale de garanție și sarcini	Referințe
NU SUNT	

Anexa Nr. 1 La Partea I

Teren

Nr cadastral	Suprafața (mp)*	Observații / Referințe
	Din acte: 2.210 Masurata: 524	

* Suprafața este determinată în planul de proiecție Stereo 70.



Date referitoare la teren

Crt	Categorie folosință	Intra vilan	Suprafața (mp)	Tarla	Parcelă	Nr. topo	Observații / Referințe
1	faneata	NU	524	45	476/12	-	Imobil despărțit de drum, diferența de suprafață se regăsește la ID 1294

Lungime Segmente

1) Valorile lungimilor segmentelor sunt obținute din proiecție în plan.

Punct început	X / Y	Punct sfârșit	X / Y	Lungime segment (** (m)
1	328.756,393 450.638,613	2	328.741,16 450.662,451	28.289
2	328.741,16 450.662,451	3	328.735,281 450.670,187	9.716
3	328.735,281 450.670,187	4	328.718,3 450.668,27	17.089
4	328.718,3 450.668,27	5	328.746,938 450.634,178	44.524
5	328.746,938 450.634,178	1	328.756,393 450.638,613	10.443

**** Lungimile segmentelor sunt determinate în planul de proiecție Stereo 70 și sunt rotunjite la 1 milimetru.**

***** Distanța dintre puncte este formată din segmente cumulate ce sunt mai mici decât valoarea 1 milimetru.**

**DATE DESPRE IMOBILUL NR. 1299**

Oficiul de Cadastru și Publicitate Imobiliară HUNEDOARA
Biroul de Cadastru și Publicitate Imobiliară Hateg

A. Partea I. Descrierea imobilului

TEREN Extravilan

Adresa: Jud. Hunedoara

Nr. Crt	Nr cadastral Nr. topografic	Suprafața* (mp)	Observații / Referințe
A1		Din acte: 5.638 Masurata: 3.823	Sector cadastral:7 Teren neimprejmuit;

B. Partea II. Proprietari și acte

Inscrieri privitoare la dreptul de proprietate și alte drepturi reale		Referințe
1 / 02/06/2023		
Act Administrativ nr. 91054/285, din 23/08/2005 emis de CJPSDPAT HUNEDOARA;		
B1	Intabulare, drept de PROPRIETATE, dobandit prin Reconstituire, cota actuala 1/1 1) OBREJAN TEODORA DEFUNCT:Da 2) OBREJAN PETRU DEFUNCT:Da	A1

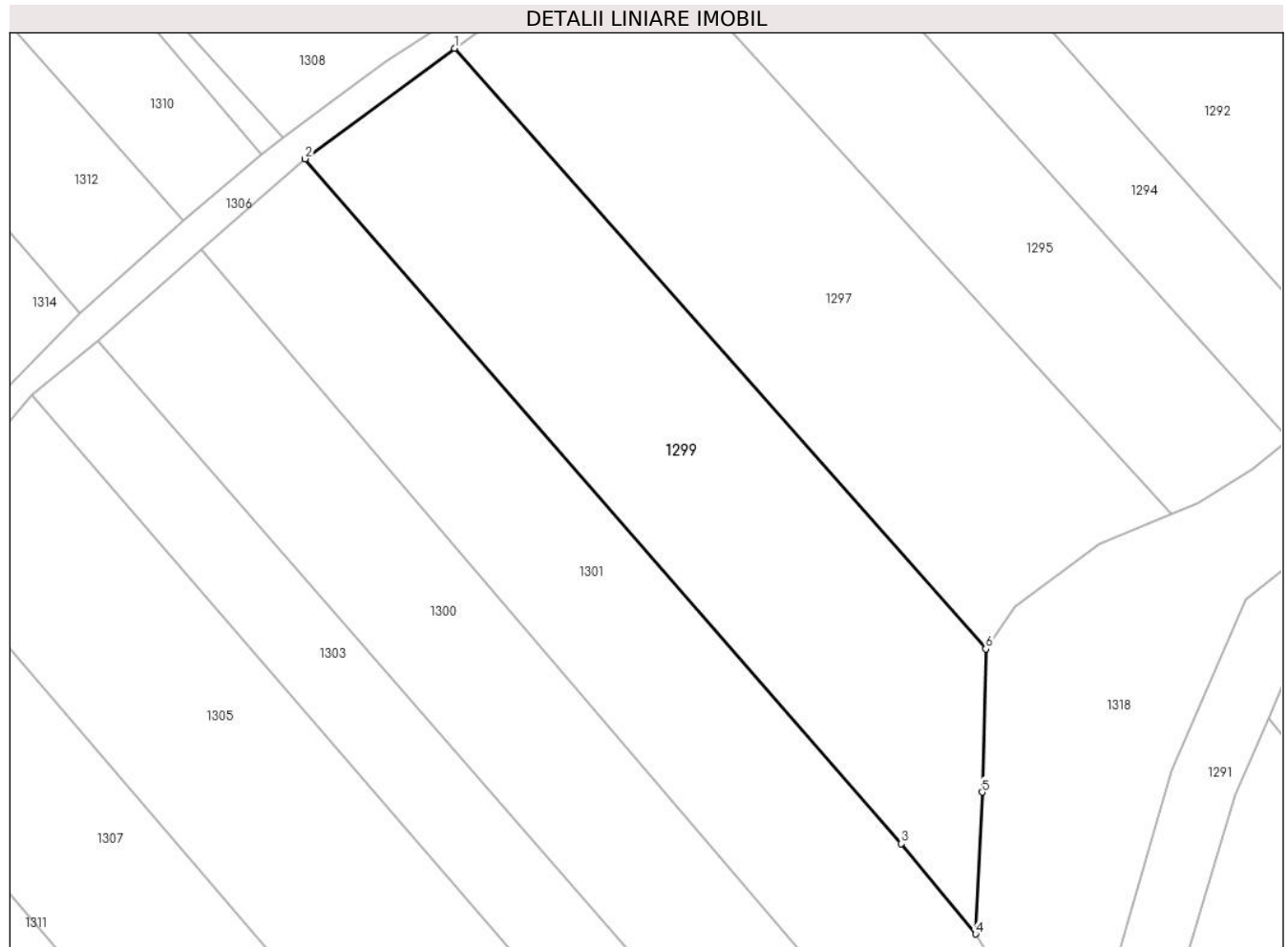
C. Partea III. SARCINI .

Inscrieri privind dezmembramintele dreptului de proprietate, drepturi reale de garanție și sarcini	Referințe
NU SUNT	

Teren

Nr cadastral	Suprafața (mp)*	Observații / Referințe
	Din acte: 5.638 Masurata: 3.823	

* Suprafața este determinată în planul de proiecție Stereo 70.



Date referitoare la teren

Crt	Categorie folosință	Intravilan	Suprafața (mp)	Tarla	Parcelă	Nr. topo	Observații / Referințe
1	faneata	NU	2.000	45	476/17	-	
2	arabil	NU	1.823	45	476/18	-	Imobil despărțit de drum , diferența de suprafață se regăsește la ID 1308

Lungime Segmente

1) Valorile lungimilor segmentelor sunt obținute din proiecție în plan.

Punct început	X / Y	Punct sfârșit	X / Y	Lungime segment (** (m)
1	328.701,55 450.596,979	2	328.679,332 450.580,525	27.647
2	328.679,332 450.580,525	3	328.768,052 450.478,565	135.156
3	328.768,052 450.478,565	4	328.779,128 450.465,129	17.413
4	328.779,128 450.465,129	5	328.780,097 450.486,243	21.136

Punct început	X / Y	Punct sfârşit	X / Y	Lungime segment (** (m)
5	328.780,097 450.486,243	6	328.780,649 450.507,575	21.339
6	328.780,649 450.507,575	1	328.701,55 450.596,979	119.372

** Lungimile segmentelor sunt determinate în planul de proiecţie Stereo 70 şi sunt rotunjite la 1 milimetru.

*** Distanţa dintre puncte este formată din segmente cumulate ce sunt mai mici decât valoarea 1 milimetru.

**DATE DESPRE IMOBILUL NR. 1300**

Oficiul de Cadastru și Publicitate Imobiliară HUNEDOARA
Biroul de Cadastru și Publicitate Imobiliară Hateg

A. Partea I. Descrierea imobilului

TEREN Extravilan

Adresa: Jud. Hunedoara

Nr. Crt	Nr cadastral Nr. topografic	Suprafața* (mp)	Observații / Referințe
A1		Din acte: 5.676 Masurata: 4.437	Sector cadastral:7 Teren neimprejmuit;

B. Partea II. Proprietari și acte

Inscrieri privitoare la dreptul de proprietate și alte drepturi reale		Referințe
1 / 02/06/2023		
Act Administrativ nr. 21139/50, din 11/12/1995 emis de CJPSDPAT HUNEDOARA;		
B1	Intabulare, drept de PROPRIETATE, dobandit prin Reconstituire, cota actuala 1/1 1) SAVONI CASIANA DEFUNCT:Da 2) SAVONI FILIMON	A1

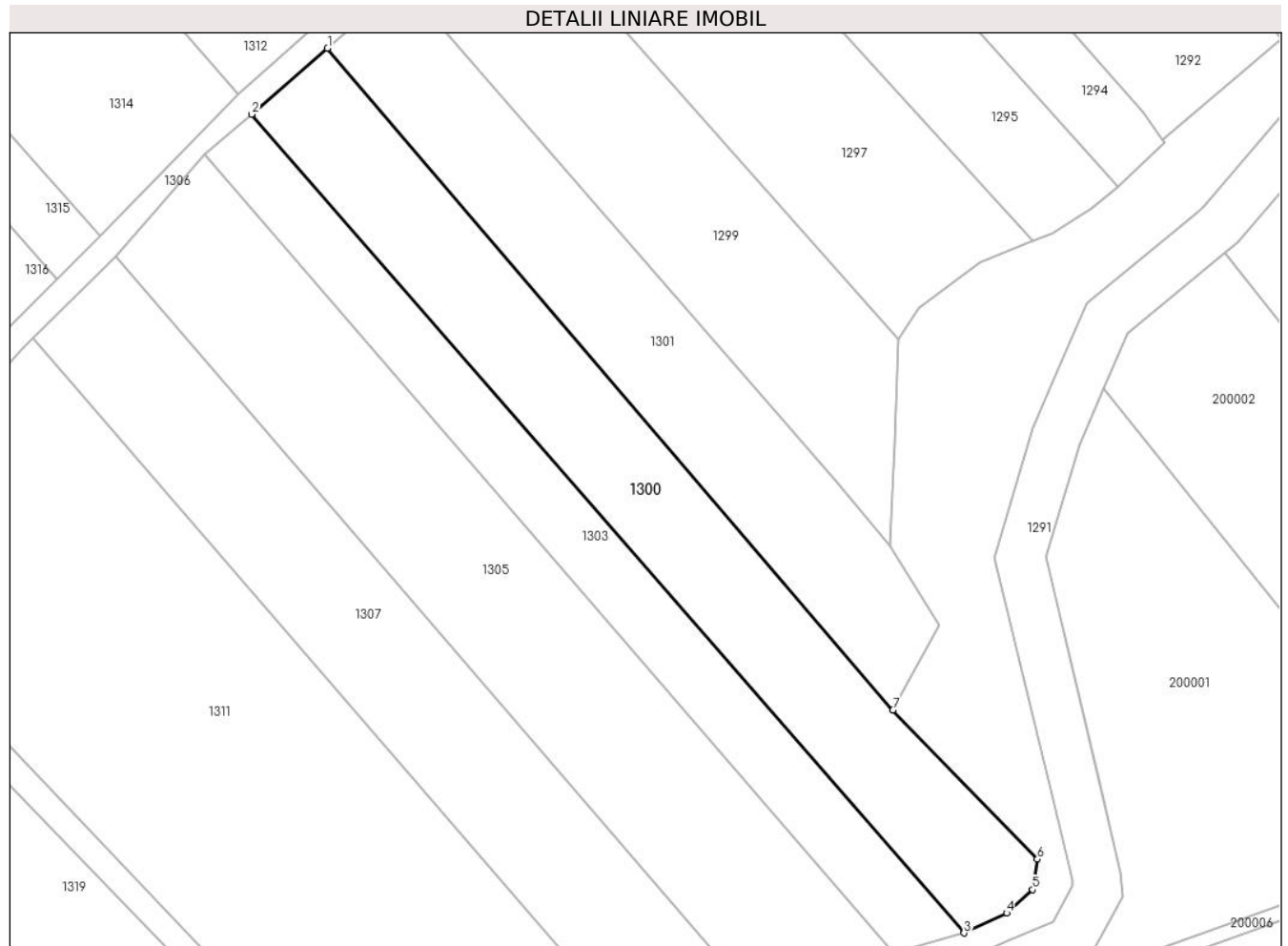
C. Partea III. SARCINI .

Inscrieri privind dezmembramintele dreptului de proprietate, drepturi reale de garanție și sarcini	Referințe
NU SUNT	

Teren

Nr cadastral	Suprafața (mp)*	Observații / Referințe
	Din acte: 5.676 Masurata: 4.437	

* Suprafața este determinată în planul de proiecție Stereo 70.



Date referitoare la teren

Crt	Categorie folosință	Intra vilan	Suprafața (mp)	Tarla	Parcelă	Nr. topo	Observații / Referințe
1	arabil	NU	3.737	45	476/22	-	Imobil despărțit de drum , diferența de suprafață se regăsește la ID 1312
2	faneata	NU	700	45	476/21	-	

Lungime Segmente

1) Valorile lungimilor segmentelor sunt obținute din proiecție în plan.

Punct început	X / Y	Punct sfârșit	X / Y	Lungime segment (** (m)
1	328.663,964 450.567,002	2	328.648,457 450.553,471	20.58
2	328.648,457 450.553,471	3	328.794,195 450.386,019	221.99
3	328.794,195 450.386,019	4	328.802,903 450.390,1	9.617
4	328.802,903 450.390,1	5	328.808,257 450.394,898	7.189

Punct început	X / Y	Punct sfârșit	X / Y	Lungime segment (** (m)
5	328.808,257 450.394,898	6	328.809,189 450.401,141	6.312
6	328.809,189 450.401,141	7	328.779,647 450.431,6	42.432
7	328.779,647 450.431,6	1	328.663,964 450.567,002	178.091

** Lungimile segmentelor sunt determinate în planul de proiecție Stereo 70 și sunt rotunjite la 1 milimetru.

*** Distanța dintre puncte este formată din segmente cumulate ce sunt mai mici decât valoarea 1 milimetru.

**DATE DESPRE IMOBILUL NR. 1301**

Oficiul de Cadastru și Publicitate Imobiliară HUNEDOARA
Biroul de Cadastru și Publicitate Imobiliară Hateg

A. Partea I. Descrierea imobilului

TEREN Extravilan

Adresa: Jud. Hunedoara

Nr. Crt	Nr cadastral Nr. topografic	Suprafața* (mp)	Observații / Referințe
A1		Din acte: 4.446 Masurata: 3.660	Sector cadastral:7 Teren neimprejmuit;

B. Partea II. Proprietari și acte

Inscrieri privitoare la dreptul de proprietate și alte drepturi reale		Referințe
1 / 02/06/2023		
Act Administrativ nr. 5967/44, din 17/03/1994 emis de CJPSDPAT HUNEDOARA;		
B1	Intabulare, drept de PROPRIETATE, dobandit prin Reconstituire, cota actuala 1/1 1) STEFANESC MARIA DEFUNCT:Da	A1

C. Partea III. SARCINI .

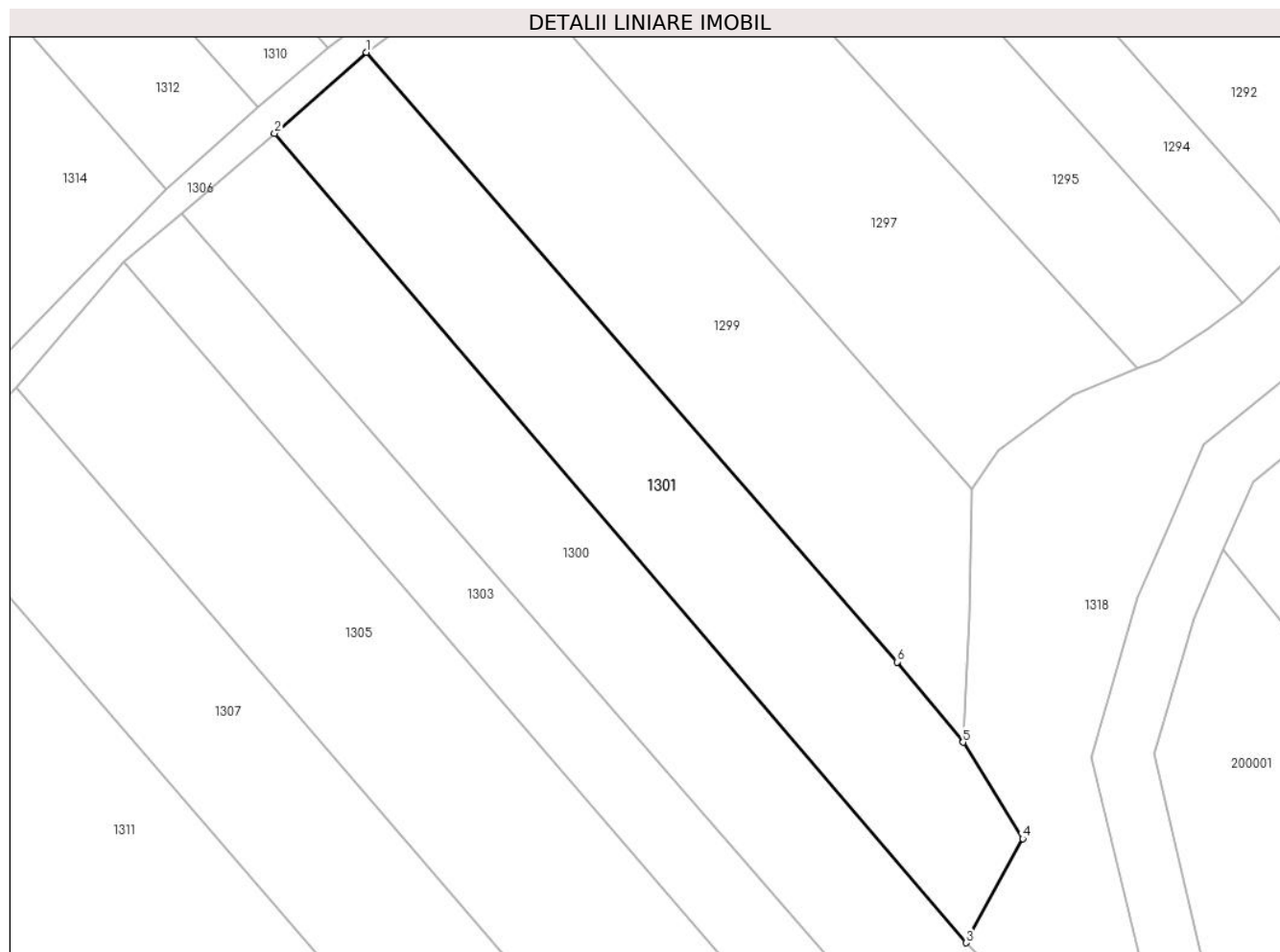
Inscrieri privind dezmembramintele dreptului de proprietate, drepturi reale de garanție și sarcini	Referințe
NU SUNT	

Anexa Nr. 1 La Partea I

Teren

Nr cadastral	Suprafața (mp)*	Observații / Referințe
	Din acte: 4.446 Masurata: 3.660	

* Suprafața este determinată în planul de proiecție Stereo 70.



Date referitoare la teren

Crt	Categorie folosință	Intravilan	Suprafața (mp)	Tarla	Parcelă	Nr. topo	Observații / Referințe
1	arabil	NU	3.460	45	476/19	-	Imobilul despărțit de drum, diferența de suprafață se regăsește la ID 1310
2	faneata	NU	200	45	476/20	-	

Lungime Segmente

1) Valorile lungimilor segmentelor sunt obținute din proiecție în plan.

Punct început	X / Y	Punct sfârșit	X / Y	Lungime segment (** (m)
1	328.679,332 450.580,525	2	328.663,964 450.567,002	20.471
2	328.663,964 450.567,002	3	328.779,647 450.431,6	178.091
3	328.779,647 450.431,6	4	328.789,079 450.449,03	19.818
4	328.789,079 450.449,03	5	328.779,128 450.465,129	18.926

Punct început	X / Y	Punct sfârșit	X / Y	Lungime segment (** (m)
5	328.779,128 450.465,129	6	328.768,052 450.478,565	17.413
6	328.768,052 450.478,565	1	328.679,332 450.580,525	135.156

** Lungimile segmentelor sunt determinate în planul de proiecție Stereo 70 și sunt rotunjite la 1 milimetru.

*** Distanța dintre puncte este formată din segmente cumulate ce sunt mai mici decât valoarea 1 milimetru.

**DATE DESPRE IMOBILUL NR. 1302**

Oficiul de Cadastru și Publicitate Imobiliară HUNEDOARA
Biroul de Cadastru și Publicitate Imobiliară Hateg

A. Partea I. Descrierea imobilului

TEREN Extravilan

Adresa: Jud. Hunedoara

Nr. Crt	Nr cadastral Nr. topografic	Suprafața* (mp)	Observații / Referințe
A1		Din acte: 3.000 Masurata: 494	Sector cadastral:7 Teren neimprejmuit; Imobilul se află sub incidența legii 7/1996, articolul 14, aliniat 6^1

B. Partea II. Proprietari și acte

Inscrieri privitoare la dreptul de proprietate și alte drepturi reale		Referințe
1 / 06/06/2023		
Act Administrativ nr. 5967/8, din 13/01/1994 emis de CJPSDPAT HUNEDOARA;		
B1	Intabulare, drept de PROPRIETATE, dobandit prin Reconstituire, cota actuala 1/1 1) LAL EVA	A1
Act Administrativ nr. 5967/8, din 13/01/1994 emis de CJPSDPAT HUNEDOARA (și 5967/46);		
B1	Se notează suprapunerea reală a două acte de proprietate asupra imobilului de sub A+1: titlul de proprietate numărul 5967/8 prin care se intabulează dreptul de proprietate în favoarea lui Lal Eva și titlul de proprietate numărul 5967/46 prin care se intabulează dreptul de proprietate în favoarea lui Dănescu Ștefan	A1
Act Administrativ nr. 5967/46, din 17/03/1994 emis de CJPSDPAT HUNEDOARA;		
B2	Intabulare, drept de PROPRIETATE, dobandit prin Reconstituire, cota actuala 1/1 1) DĂNESCU ȘTEFAN DEFUNCT:Da	A1

C. Partea III. SARCINI .

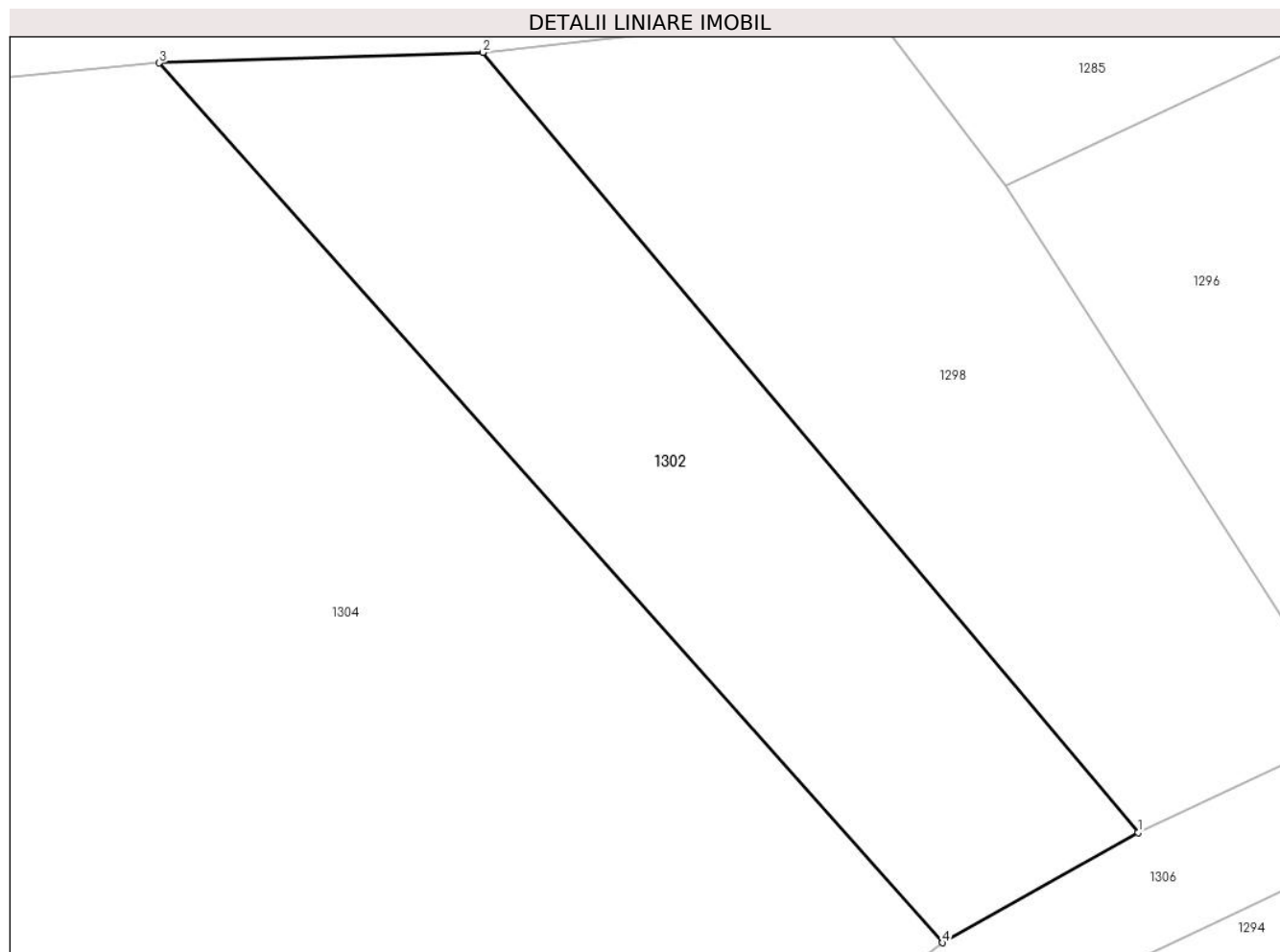
Inscrieri privind dezmembramintele dreptului de proprietate, drepturi reale de garanție și sarcini	Referințe
NU SUNT	

Anexa Nr. 1 La Partea I

Teren

Nr cadastral	Suprafața (mp)*	Observații / Referințe
	Din acte: 3.000 Masurata: 494	Imobilul se află sub incidența legii 7/1996, articolul 14, alineat 6 [^] 1

* Suprafața este determinată în planul de proiecție Stereo 70.



Date referitoare la teren

Crt	Categorie folosință	Intra vilan	Suprafața (mp)	Tarla	Parcelă	Nr. topo	Observații / Referințe
1	arabil	NU	494	45	476/14	-	Imobil despărțit de drum , diferența de suprafață se reqăsește la ID 1295

Lungime Segmente

1) Valorile lungimilor segmentelor sunt obținute din proiecție în plan.

Punct început	X / Y	Punct sfârșit	X / Y	Lungime segment (** (m)
1	328.746,938 450.634,178	2	328.718,3 450.668,27	44.524
2	328.718,3 450.668,27	3	328.704,161 450.667,807	14.147
3	328.704,161 450.667,807	4	328.738,396 450.629,358	51.482
4	328.738,396 450.629,358	1	328.746,938 450.634,178	9.808

**** Lungimile segmentelor sunt determinate în planul de proiecție Stereo 70 și sunt rotunjite la 1 milimetru.**

***** Distanța dintre puncte este formată din segmente cumulate ce sunt mai mici decât valoarea 1 milimetru.**

**DATE DESPRE IMOBILUL NR. 1303**

Oficiul de Cadastru și Publicitate Imobiliară HUNEDOARA
Biroul de Cadastru și Publicitate Imobiliară Hateg

A. Partea I. Descrierea imobilului

TEREN Extravilan

Adresa: Jud. Hunedoara

Nr. Crt	Nr cadastral Nr. topografic	Suprafața* (mp)	Observații / Referințe
A1		2.878	Sector cadastral:7 Teren neimprejmuit;

B. Partea II. Proprietari și acte

Inscrieri privitoare la dreptul de proprietate și alte drepturi reale	Referințe
1 / 02/06/2023	
Act Normativ nr. 7, din 13/03/1996 emis de Parlamentul României;	
B1	A1
Intabulare, drept de PROPRIETATE, dobandit prin Lege, cota actuala 1/1	
1) COMUNA SARMIZEGETUSA-REZERVA COMISIEI LOCALE DE FOND FUNCJAR, CIF:4633293	

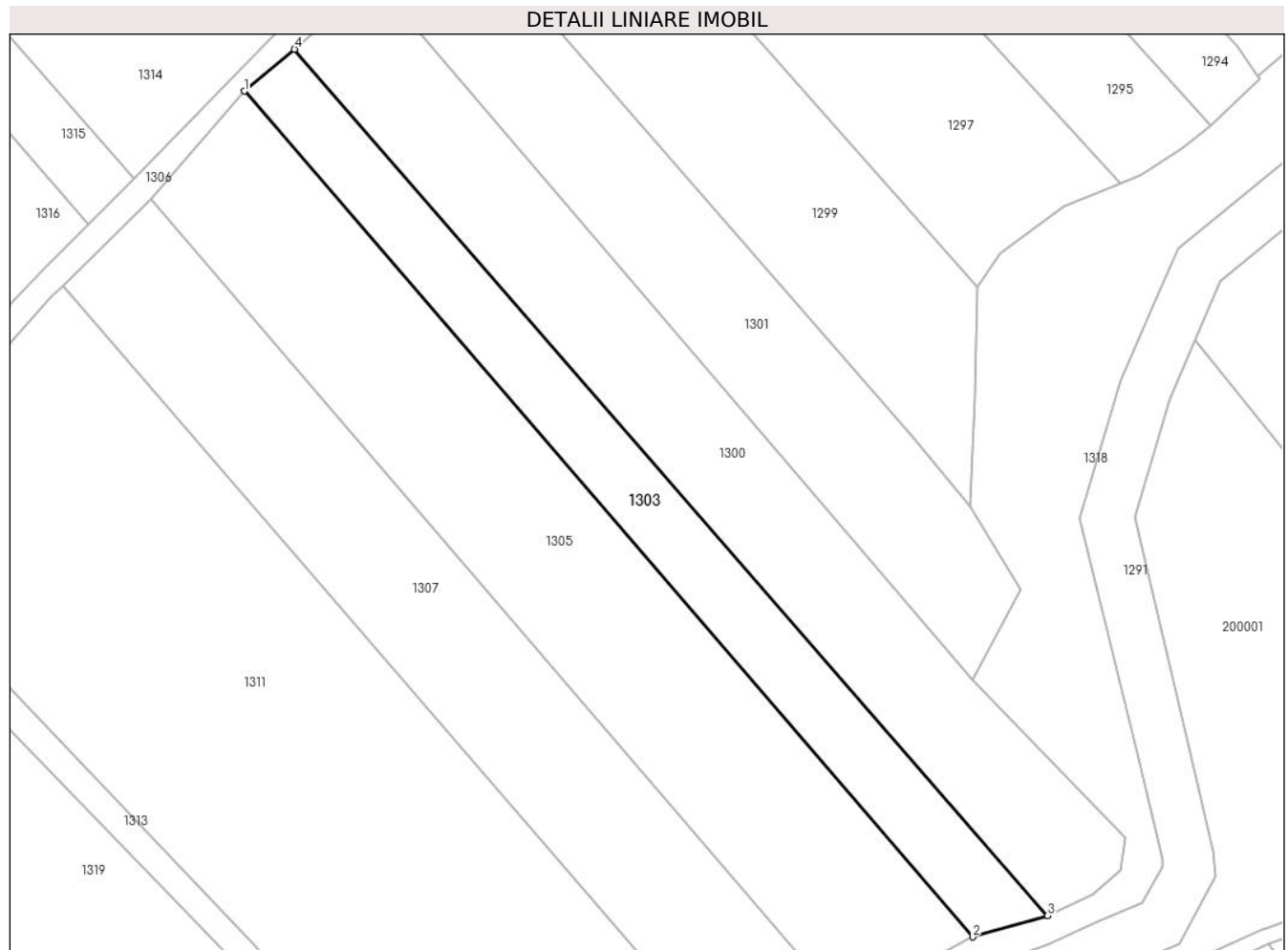
C. Partea III. SARCINI .

Inscrieri privind dezmembramintele dreptului de proprietate, drepturi reale de garanție și sarcini	Referințe
NU SUNT	

Teren

Nr cadastral	Suprafața (mp)*	Observații / Referințe
	2.878	

* Suprafața este determinată în planul de proiecție Stereo 70.



Date referitoare la teren

Crt	Categorie folosință	Intravilan	Suprafața (mp)	Tarla	Parcelă	Nr. topo	Observații / Referințe
1	faneata	NU	2.878	45	476/23	-	Imobil despărțit de drum, diferența de suprafață se regăsește la ID 1314

Lungime Segmente

1) Valorile lungimilor segmentelor sunt obținute din proiecție în plan.

Punct început	X / Y	Punct sfârșit	X / Y	Lungime segment (** (m)
1	328.638,736 450.545,383	2	328.779,703 450.381,905	215.863
2	328.779,703 450.381,905	3	328.794,195 450.386,019	15.065
3	328.794,195 450.386,019	4	328.648,457 450.553,471	221.99
4	328.648,457 450.553,471	1	328.638,736 450.545,383	12.646

**** Lungimile segmentelor sunt determinate în planul de proiecție Stereo 70 și sunt rotunjite la 1 milimetru.**

***** Distanța dintre puncte este formată din segmente cumulate ce sunt mai mici decât valoarea 1 milimetru.**

**DATE DESPRE IMOBILUL NR. 1304**

Oficiul de Cadastru și Publicitate Imobiliară HUNEDOARA
Biroul de Cadastru și Publicitate Imobiliară Hateg

A. Partea I. Descrierea imobilului

TEREN Extravilan

Adresa: Jud. Hunedoara

Nr. Crt	Nr cadastral Nr. topografic	Suprafața* (mp)	Observații / Referințe
A1		Din acte: 6.600 Masurata: 2.717	Sector cadastral:7 Teren neimprejmuit;

B. Partea II. Proprietari și acte

Inscrieri privitoare la dreptul de proprietate și alte drepturi reale		Referințe
1 / 02/06/2023		
Act Administrativ nr. 5967/19, din 13/01/1994 emis de CJPSDPAT HUNEDOARA;		
B1	Intabulare, drept de PROPRIETATE, dobandit prin Reconstituire, cota actuala 1/1 1) VÍRVONI IOSIF DEFUNCT:Da	A1

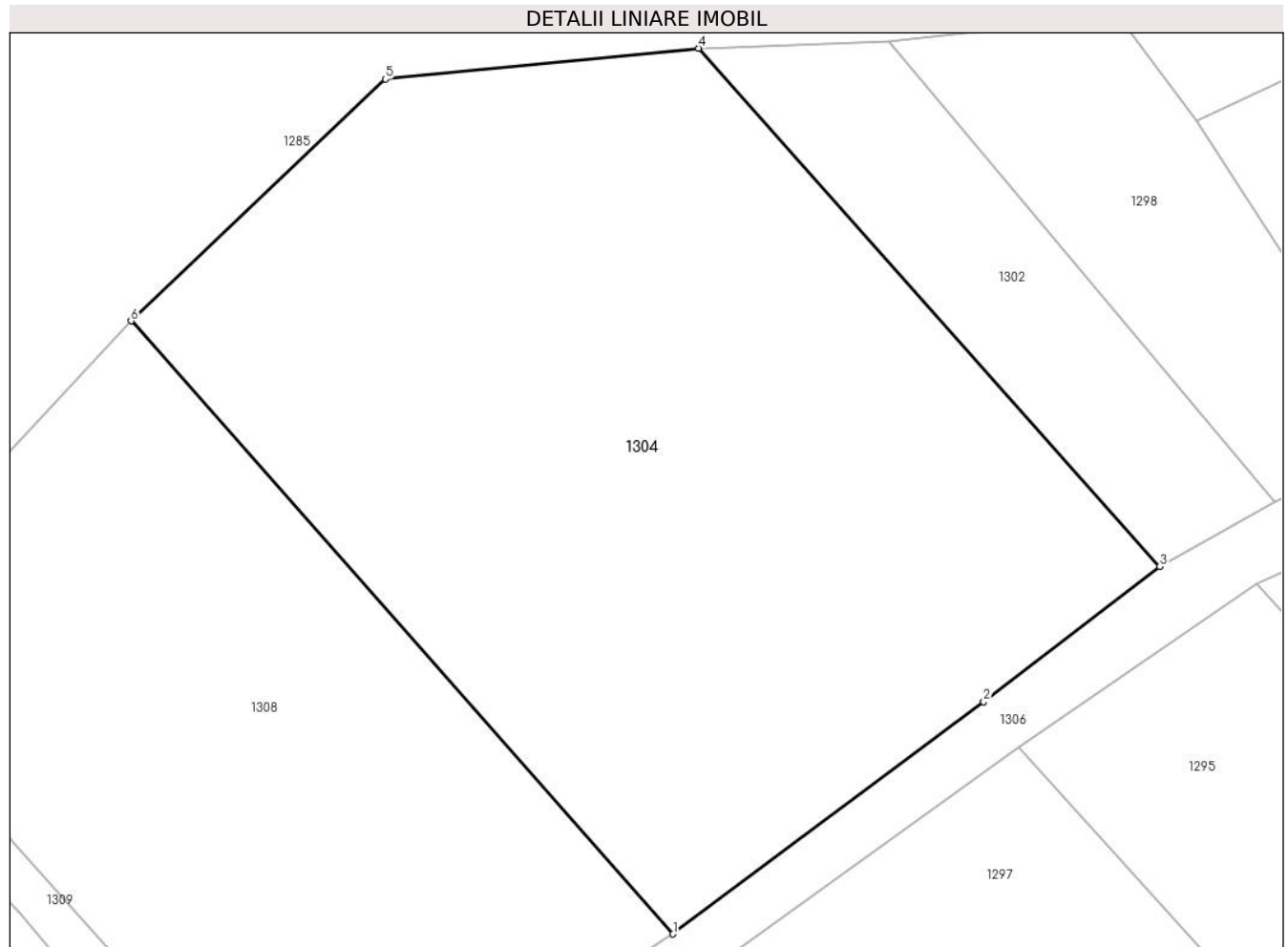
C. Partea III. SARCINI .

Inscrieri privind dezmembramintele dreptului de proprietate, drepturi reale de garanție și sarcini	Referințe
NU SUNT	

Teren

Nr cadastral	Suprafața (mp)*	Observații / Referințe
	Din acte: 6.600 Masurata: 2.717	

* Suprafața este determinată în planul de proiecție Stereo 70.



Date referitoare la teren

Crt	Categorie folosință	Intravilan	Suprafața (mp)	Tarla	Parcelă	Nr. topo	Observații / Referințe
1	faneata	NU	1.600	45	476/15	-	
2	arabil	NU	1.117	45	476/16	-	

Lungime Segmente

1) Valorile lungimilor segmentelor sunt obținute din proiecție în plan.

Punct început	X / Y	Punct sfârșit	X / Y	Lungime segment (** (m)
1	328.702,266 450.602,073	2	328.725,318 450.619,297	28.776
2	328.725,318 450.619,297	3	328.738,396 450.629,358	16.5
3	328.738,396 450.629,358	4	328.704,161 450.667,807	51.482
4	328.704,161 450.667,807	5	328.680,919 450.665,525	23.354

Punct început	X / Y	Punct sfârşit	X / Y	Lungime segment (** (m)
5	328.680,919 450.665,525	6	328.662,047 450.647,571	26.048
6	328.662,047 450.647,571	1	328.702,266 450.602,073	60.726

** Lungimile segmentelor sunt determinate în planul de proiecţie Stereo 70 şi sunt rotunjite la 1 milimetru.

*** Distanţa dintre puncte este formată din segmente cumulate ce sunt mai mici decât valoarea 1 milimetru.

**DATE DESPRE IMOBILUL NR. 1305**

Oficiul de Cadastru și Publicitate Imobiliară HUNEDOARA
Biroul de Cadastru și Publicitate Imobiliară Hateg

A. Partea I. Descrierea imobilului

TEREN Extravilan

Adresa: Jud. Hunedoara

Nr. Crt	Nr cadastral Nr. topografic	Suprafața* (mp)	Observații / Referințe
A1	60366	5.776	Sector cadastral:7 Teren neimprejmuit;

B. Partea II. Proprietari și acte

Inscrieri privitoare la dreptul de proprietate și alte drepturi reale		Referințe
10759 / 20/06/2013		
Act Notarial nr. 880, din 19/06/2013 emis de Lupulescu Catalin Marius;		
B1	Intabulare, drept de PROPRIETATE, dobandit prin Conventie, cota actuala 1/1 1) SAVONI IOAN, si sotia 2) SAVONI ELEONORA-LIDIA, bun comun	A1

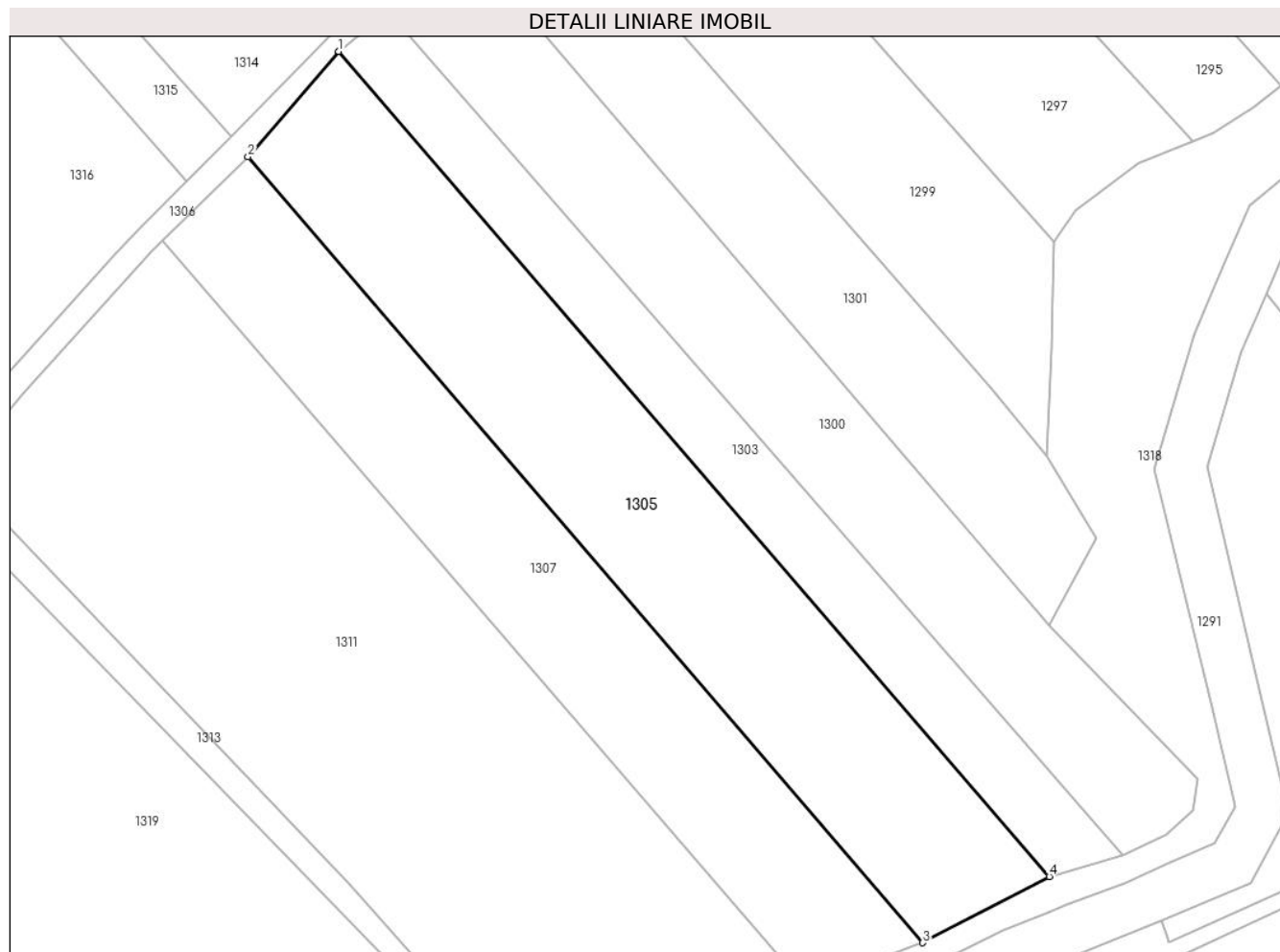
C. Partea III. SARCINI .

Inscrieri privind dezmembramintele dreptului de proprietate, drepturi reale de garanție și sarcini	Referințe
NU SUNT	

Teren

Nr cadastral	Suprafața (mp)*	Observații / Referințe
60366	5.776	

* Suprafața este determinată în planul de proiecție Stereo 70.



Date referitoare la teren

Crt	Categorie folosință	Intra vilan	Suprafața (mp)	Tarla	Parcelă	Nr. topo	Observații / Referințe
1	faneata	NU	5.776	45	476/24	-	

Lungime Segmente

1) Valorile lungimilor segmentelor sunt obținute din proiecție în plan.

Punct început	X / Y	Punct sfârșit	X / Y	Lungime segment (** (m)
1	328.638,736 450.545,383	2	328.620,744 450.524,495	27.568
2	328.620,744 450.524,495	3	328.754,614 450.368,763	205.362
3	328.754,614 450.368,763	4	328.779,703 450.381,905	28.323
4	328.779,703 450.381,905	1	328.638,736 450.545,383	215.863

** Lungimile segmentelor sunt determinate în planul de proiecție Stereo 70 și sunt rotunjite la 1 milimetru.

***** Distanţa dintre puncte este formată din segmente cumulate ce sunt mai mici decât valoarea 1 milimetru.**

**DATE DESPRE IMOBILUL NR. 1306**

Oficiul de Cadastru și Publicitate Imobiliară HUNEDOARA
Biroul de Cadastru și Publicitate Imobiliară Hateg

A. Partea I. Descrierea imobilului

TEREN Extravilan

Adresa: Jud. Hunedoara

Nr. Crt	Nr cadastral Nr. topografic	Suprafața* (mp)	Observații / Referințe
A1		1.753	Sector cadastral:7 Teren neimprejmuit;

B. Partea II. Proprietari și acte

Inscrieri privitoare la dreptul de proprietate și alte drepturi reale		Referințe
1 / 02/06/2023		
Act Normativ nr. 7, din 13/03/1996 emis de Parlamentul României;		
B1	Inscrierea provizorie, drept de PROPRIETATE, dobandit prin Lege, cota actuala 1/1 1) COMUNA SARMIZEGETUSA, CIF:4633293	A1

C. Partea III. SARCINI .

Inscrieri privind dezmembramintele dreptului de proprietate, drepturi reale de garanție și sarcini	Referințe
NU SUNT	

Teren

Nr cadastral	Suprafața (mp)*	Observații / Referințe
	1.753	

* Suprafața este determinată în planul de proiecție Stereo 70.



Date referitoare la teren

Crt	Categorie folosință	Intravilan	Suprafața (mp)	Tarla	Parcelă	Nr. topo	Observații / Referințe
1	drum	NU	1.753	-	-	-	

Lungime Segmente

1) Valorile lungimilor segmentelor sunt obținute din proiecție în plan.

Punct început	X / Y	Punct sfârșit	X / Y	Lungime segment
1	328.620,744 450.524,495	2	328.638,736 450.545,383	27.568
4	328.663,964 450.567,002	5	328.679,332 450.580,525	20.471
7	328.727,931 450.615,895	8	328.745,601 450.628,028	21.435
10	328.759,565 450.634,597	11	328.774,601 450.641,936	16.731
13	328.809,256 450.662,679	14	328.813,828 450.665,29	5.265
16	328.843,339 450.681,165	17	328.840,396 450.685,13	4.938

Punct început	X / Y	Punct sfârșit	X / Y	Lungime segment
2	328.638,736 450.545,383	3	328.648,457 450.553,471	12.646
5	328.679,332 450.580,525	6	328.701,55 450.596,979	27.647
8	328.745,601 450.628,028	9	328.750,264 450.630,216	5.151
11	328.774,601 450.641,936	12	328.795,762 450.654,455	24.587
14	328.813,828 450.665,29	15	328.823,875 450.671,027	11.57
17	328.840,396 450.685,13	18	328.821,479 450.675,417	21.265

Punct început	X / Y	Punct sfârșit	X / Y	Lungime segment
3	328.648,457 450.553,471	4	328.663,964 450.567,002	20.58
6	328.701,55 450.596,979	7	328.727,931 450.615,895	32.462
9	328.750,264 450.630,216	10	328.759,565 450.634,597	10.281
12	328.795,762 450.654,455	13	328.809,256 450.662,679	15.803
15	328.823,875 450.671,027	16	328.843,339 450.681,165	21.946
18	328.821,479 450.675,417	19	328.812,564 450.670,326	10.266

Punct început	X / Y	Punct sfârșit	X / Y	Lungime segment	Punct început	X / Y	Punct sfârșit	X / Y	Lungime segment	Punct început	X / Y	Punct sfârșit	X / Y	Lungime segment
19	328.812,564 450.670,326	20	328.793,214 450.658,714	22.567	20	328.793,214 450.658,714	21	328.788,598 450.655,943	5.384	21	328.788,598 450.655,943	22	328.772,236 450.646,346	18.969
22	328.772,236 450.646,346	23	328.756,393 450.638,613	17.63	23	328.756,393 450.638,613	24	328.746,938 450.634,178	10.443	24	328.746,938 450.634,178	25	328.738,396 450.629,358	9.808
25	328.738,396 450.629,358	26	328.725,318 450.619,297	16.5	26	328.725,318 450.619,297	27	328.702,266 450.602,073	28.776	27	328.702,266 450.602,073	28	328.691,238 450.594,929	13.14
28	328.691,238 450.594,929	29	328.683,75 450.589,425	9.293	29	328.683,75 450.589,425	30	328.676,07 450.583,694	9.583	30	328.676,07 450.583,694	31	328.674,467 450.582,498	2.0
31	328.674,467 450.582,498	32	328.672,818 450.581,186	2.107	32	328.672,818 450.581,186	33	328.661,217 450.571,269	15.262	33	328.661,217 450.571,269	34	328.645,747 450.557,622	20.629
34	328.645,747 450.557,622	35	328.617,4 450.528,492	40.646	35	328.617,4 450.528,492	36	328.608,65 450.519,64	12.447	36	328.608,65 450.519,64	37	328.599,846 450.511,023	12.319
37	328.599,846 450.511,023	38	328.594,38 450.505,229	7.965	38	328.594,38 450.505,229	39	328.572,53 450.481,0	32.626	39	328.572,53 450.481,0	40	328.560,789 450.469,695	16.299
40	328.560,789 450.469,695	41	328.554,877 450.464,003	8.207	41	328.554,877 450.464,003	42	328.560,328 450.459,28	7.212	42	328.560,328 450.459,28	43	328.562,704 450.462,022	3.628
43	328.562,704 450.462,022	44	328.576,276 450.477,688	20.727	44	328.576,276 450.477,688	45	328.601,404 450.505,552	37.521	45	328.601,404 450.505,552	46	328.603,693 450.507,793	3.203
46	328.603,693 450.507,793	1	328.620,744 450.524,495	23.868										

** Lungimile segmentelor sunt determinate în planul de proiecție Stereo 70 și sunt rotunjite la 1 milimetru.

*** Distanța dintre puncte este formată din segmente cumulate ce sunt mai mici decât valoarea 1 milimetru.

**DATE DESPRE IMOBILUL NR. 1307**

Oficiul de Cadastru și Publicitate Imobiliară HUNEDOARA
Biroul de Cadastru și Publicitate Imobiliară Hateg

A. Partea I. Descrierea imobilului

TEREN Extravilan

Adresa: Jud. Hunedoara

Nr. Crt	Nr cadastral Nr. topografic	Suprafața* (mp)	Observații / Referințe
A1		4.722	Sector cadastral:7 Teren neimprejmuit;

B. Partea II. Proprietari și acte

Inscrieri privitoare la dreptul de proprietate și alte drepturi reale		Referințe
1 / 02/06/2023		
Act Administrativ nr. 5967/55, din 17/03/2023 emis de CJPSDPAT HUNEDOARA;		
B1	Intabulare, drept de PROPRIETATE, dobandit prin Reconstituire, cota actuala 1/1 1) IGNEA ANA 2) IGNEA EMIL	A1

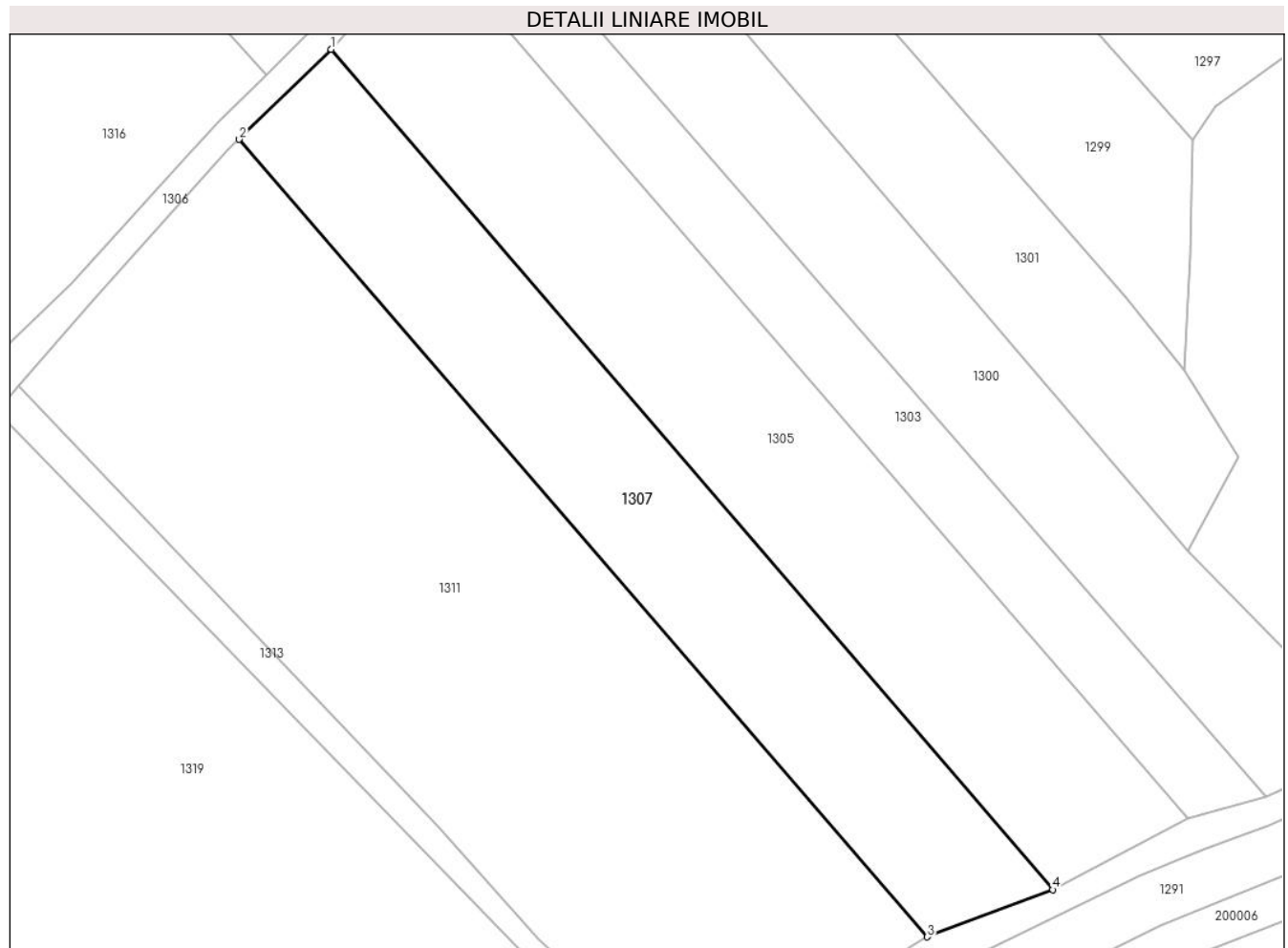
C. Partea III. SARCINI .

Inscrieri privind dezmembramintele dreptului de proprietate, drepturi reale de garanție și sarcini	Referințe
NU SUNT	

Teren

Nr cadastral	Suprafața (mp)*	Observații / Referințe
	4.722	

* Suprafața este determinată în planul de proiecție Stereo 70.



Date referitoare la teren

Crt	Categorie folosință	Intra vilan	Suprafața (mp)	Tarla	Parcelă	Nr. topo	Observații / Referințe
1	arabil	NU	4.722	45	476/25	-	

Lungime Segmente

1) Valorile lungimilor segmentelor sunt obținute din proiecție în plan.

Punct început	X / Y	Punct sfârșit	X / Y	Lungime segment (** (m)
1	328.620,744 450.524,495	2	328.603,693 450.507,793	23.868
2	328.603,693 450.507,793	3	328.731,37 450.360,006	195.301
3	328.731,37 450.360,006	4	328.754,614 450.368,763	24.839
4	328.754,614 450.368,763	1	328.620,744 450.524,495	205.362

** Lungimile segmentelor sunt determinate în planul de proiecție Stereo 70 și sunt rotunjite la 1 milimetru.

***** Distanţa dintre puncte este formată din segmente cumulate ce sunt mai mici decât valoarea 1 milimetru.**

**DATE DESPRE IMOBILUL NR. 1308**

Oficiul de Cadastru și Publicitate Imobiliară HUNEDOARA
Biroul de Cadastru și Publicitate Imobiliară Hateg

A. Partea I. Descrierea imobilului

TEREN Extravilan

Adresa: Jud. Hunedoara

Nr. Crt	Nr cadastral Nr. topografic	Suprafața* (mp)	Observații / Referințe
A1		Din acte: 5.638 Masurata: 1.815	Sector cadastral:7 Teren neimprejmuit;

B. Partea II. Proprietari și acte

Inscrieri privitoare la dreptul de proprietate și alte drepturi reale		Referințe
1 / 02/06/2023		
Act Administrativ nr. 91054/285, din 23/08/2005 emis de CJPSDPAT HUNEDOARA;		
B1	Intabulare, drept de PROPRIETATE, dobandit prin Reconstituire, cota actuala 1/1 1) OBREJAN TEODORA DEFUNCT:Da 2) OBREJAN PETRU DEFUNCT:Da	A1

C. Partea III. SARCINI .

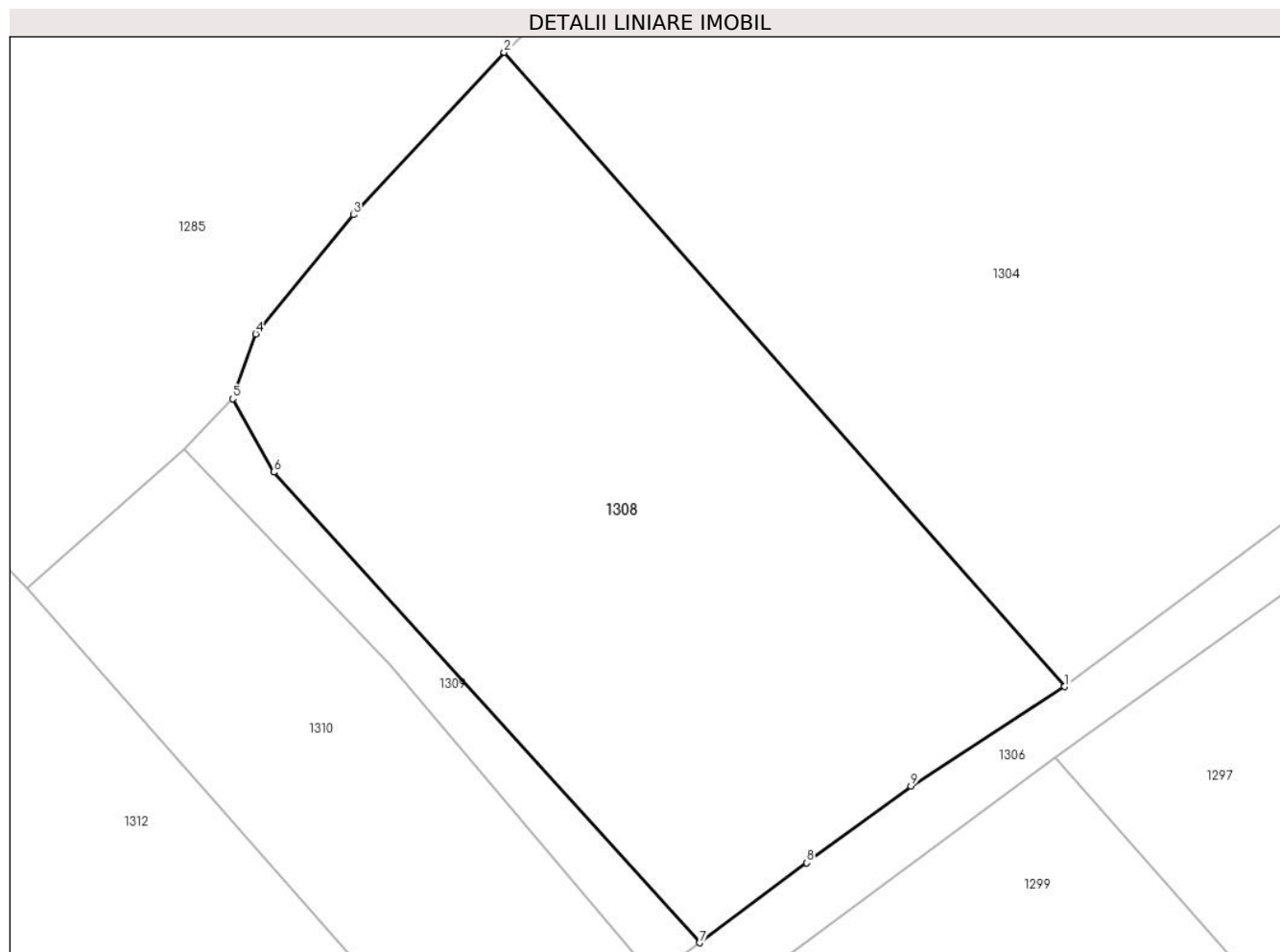
Inscrieri privind dezmembramintele dreptului de proprietate, drepturi reale de garanție și sarcini	Referințe
NU SUNT	

Anexa Nr. 1 La Partea I

Teren

Nr cadastral	Suprafața (mp)*	Observații / Referințe
	Din acte: 5.638 Masurata: 1.815	

* Suprafața este determinată în planul de proiecție Stereo 70.



Date referitoare la teren

Crt	Categorie folosință	Intra vilan	Suprafața (mp)	Tarla	Parcelă	Nr. topo	Observații / Referințe
1	arabil	NU	1.815	45	476/18	-	

Lungime Segmente

1) Valorile lungimilor segmentelor sunt obținute din proiecție în plan.

Punct început	X / Y	Punct sfârșit	X / Y	Lungime segment (** (m)
1	328.702,266 450.602,073	2	328.662,047 450.647,571	60.726
2	328.662,047 450.647,571	3	328.651,216 450.635,924	15.905
3	328.651,216 450.635,924	4	328.644,217 450.627,37	11.052
4	328.644,217 450.627,37	5	328.642,551 450.622,725	4.935
5	328.642,551 450.622,725	6	328.645,517 450.617,46	6.043

Punct început	X / Y	Punct sfârșit	X / Y	Lungime segment (** (m)
6	328.645,517 450.617,46	7	328.676,07 450.583,694	45.537
7	328.676,07 450.583,694	8	328.683,75 450.589,425	9.583
8	328.683,75 450.589,425	9	328.691,238 450.594,929	9.293
9	328.691,238 450.594,929	1	328.702,266 450.602,073	13.14

** Lungimile segmentelor sunt determinate în planul de proiecție Stereo 70 și sunt rotunjite la 1 milimetru.

*** Distanța dintre puncte este formată din segmente cumulate ce sunt mai mici decât valoarea 1 milimetru.

**DATE DESPRE IMOBILUL NR. 1309**

Oficiul de Cadastru și Publicitate Imobiliară HUNEDOARA
Biroul de Cadastru și Publicitate Imobiliară Hateg

A. Partea I. Descrierea imobilului

TEREN Extravilan

Adresa: Jud. Hunedoara

Nr. Crt	Nr cadastral Nr. topografic	Suprafața* (mp)	Observații / Referințe
A1		184	Sector cadastral:7 Teren neimprejmuit;

B. Partea II. Proprietari și acte

Inscrieri privitoare la dreptul de proprietate și alte drepturi reale		Referințe
1 / 02/06/2023		
Act Normativ nr. 7, din 13/03/1996 emis de Parlamentul României;		
B1	Inscrierea provizorie, drept de PROPRIETATE, dobandit prin Lege, cota actuala 1/1 1) COMUNA SARMIZEGETUSA, CIF:4633293	A1

C. Partea III. SARCINI .

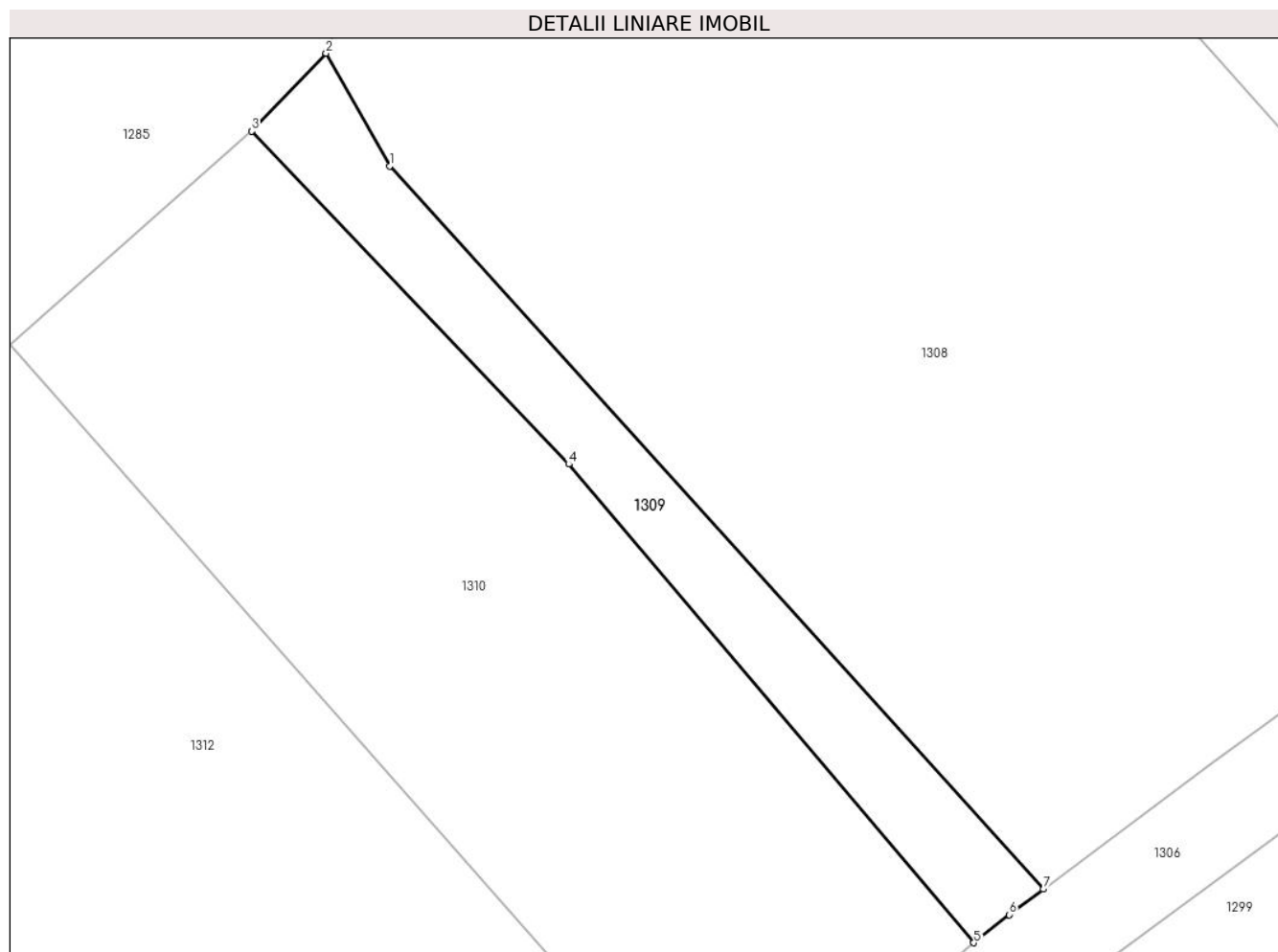
Inscrieri privind dezmembramintele dreptului de proprietate, drepturi reale de garanție și sarcini	Referințe
NU SUNT	

Anexa Nr. 1 La Partea I

Teren

Nr cadastral	Suprafața (mp)*	Observații / Referințe
	184	

* Suprafața este determinată în planul de proiecție Stereo 70.



Date referitoare la teren

Crt	Categorie folosință	Intra vilan	Suprafața (mp)	Tarla	Parcelă	Nr. topo	Observații / Referințe
1	drum	NU	184	-	-	-	

Lungime Segmente

1) Valorile lungimilor segmentelor sunt obținute din proiecție în plan.

Punct început	X / Y	Punct sfârșit	X / Y	Lungime segment (** (m)
1	328.645,517 450.617,46	2	328.642,551 450.622,725	6.043
2	328.642,551 450.622,725	3	328.639,081 450.619,081	5.032
3	328.639,081 450.619,081	4	328.653,884 450.603,54	21.463
4	328.653,884 450.603,54	5	328.672,818 450.581,186	29.295
5	328.672,818 450.581,186	6	328.674,467 450.582,498	2.107

Punct început	X / Y	Punct sfârșit	X / Y	Lungime segment (** (m)
6	328.674,467 450.582,498	7	328.676,07 450.583,694	2.0
7	328.676,07 450.583,694	1	328.645,517 450.617,46	45.537

** Lungimile segmentelor sunt determinate în planul de proiecție Stereo 70 și sunt rotunjite la 1 milimetru.

*** Distanța dintre puncte este formată din segmente cumulate ce sunt mai mici decât valoarea 1 milimetru.

**DATE DESPRE IMOBILUL NR. 1310**

Oficiul de Cadastru și Publicitate Imobiliară HUNEDOARA
Biroul de Cadastru și Publicitate Imobiliară Hateg

A. Partea I. Descrierea imobilului

TEREN Extravilan

Adresa: Jud. Hunedoara

Nr. Crt	Nr cadastral Nr. topografic	Suprafața* (mp)	Observații / Referințe
A1		786	Sector cadastral:7 Teren neimprejmuit;

B. Partea II. Proprietari și acte

Inscrieri privitoare la dreptul de proprietate și alte drepturi reale	Referințe
1 / 02/06/2023	
Act Administrativ nr. 5967/44, din 17/03/1994 emis de CJPSDPAT HUNEDOARA;	
B1	A1
Intabulare, drept de PROPRIETATE, dobandit prin Reconstituire, cota actuala 1/1	
1) STEFANESC MARIA DEFUNCT:Da	

C. Partea III. SARCINI .

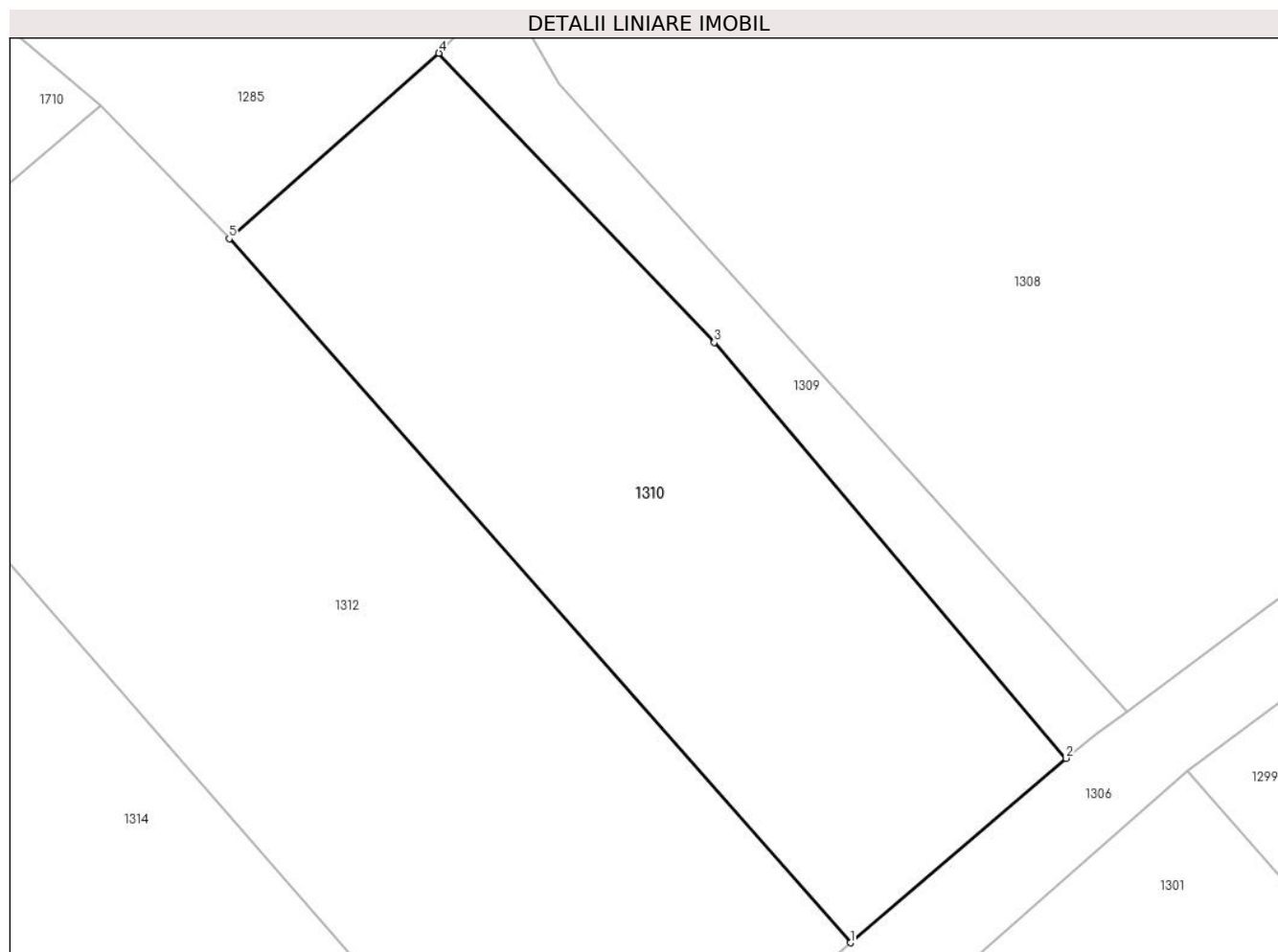
Inscrieri privind dezmembramintele dreptului de proprietate, drepturi reale de garanție și sarcini	Referințe
NU SUNT	

Anexa Nr. 1 La Partea I

Teren

Nr cadastral	Suprafața (mp)*	Observații / Referințe
	786	

* Suprafața este determinată în planul de proiecție Stereo 70.



Date referitoare la teren

Crt	Categorie folosință	Intravilan	Suprafața (mp)	Tarla	Parcelă	Nr. topo	Observații / Referințe
1	arabil	NU	786	45	476/19	-	Imobilul despărțit de drum, diferența de suprafață se regăsește la ID 1301

Lungime Segmente

1) Valorile lungimilor segmentelor sunt obținute din proiecție în plan.

Punct început	X / Y	Punct sfârșit	X / Y	Lungime segment (** (m)
1	328.661,217 450.571,269	2	328.672,818 450.581,186	15.262
2	328.672,818 450.581,186	3	328.653,884 450.603,54	29.295
3	328.653,884 450.603,54	4	328.639,081 450.619,081	21.463
4	328.639,081 450.619,081	5	328.627,796 450.609,115	15.056
5	328.627,796 450.609,115	1	328.661,217 450.571,269	50.49

**** Lungimile segmentelor sunt determinate în planul de proiecție Stereo 70 și sunt rotunjite la 1 milimetru.**

***** Distanța dintre puncte este formată din segmente cumulate ce sunt mai mici decât valoarea 1 milimetru.**

**DATE DESPRE IMOBILUL NR. 1311**

Oficiul de Cadastru și Publicitate Imobiliară HUNEDOARA
Biroul de Cadastru și Publicitate Imobiliară Hateg

A. Partea I. Descrierea imobilului

TEREN Extravilan

Adresa: Jud. Hunedoara

Nr. Crt	Nr cadastral Nr. topografic	Suprafața* (mp)	Observații / Referințe
A1		10.263	Sector cadastral:7 Teren neimprejmuit;

B. Partea II. Proprietari și acte

Inscrieri privitoare la dreptul de proprietate și alte drepturi reale		Referințe
1 / 02/06/2023		
Act Notarial nr. Contract de vânzare cumpărare nr 1053, din 17/04/2003 emis de NP Lupulescu Flavia Laura;		
B1	Intabulare, drept de PROPRIETATE, dobandit prin Conventie, cota actuala 1/2 1) STOIA SIMINIC SORIN	A1
Act Notarial nr. Contract de vânzare cumpărare nr 1053, din 17/04/2023 emis de NP Lupulescu Flavia Laura;		
B2	Intabulare, drept de PROPRIETATE, dobandit prin Conventie, cota actuala 1/2 1) IGNEA EMIL-LAURENȚIU DEFUNCT:Da	A1

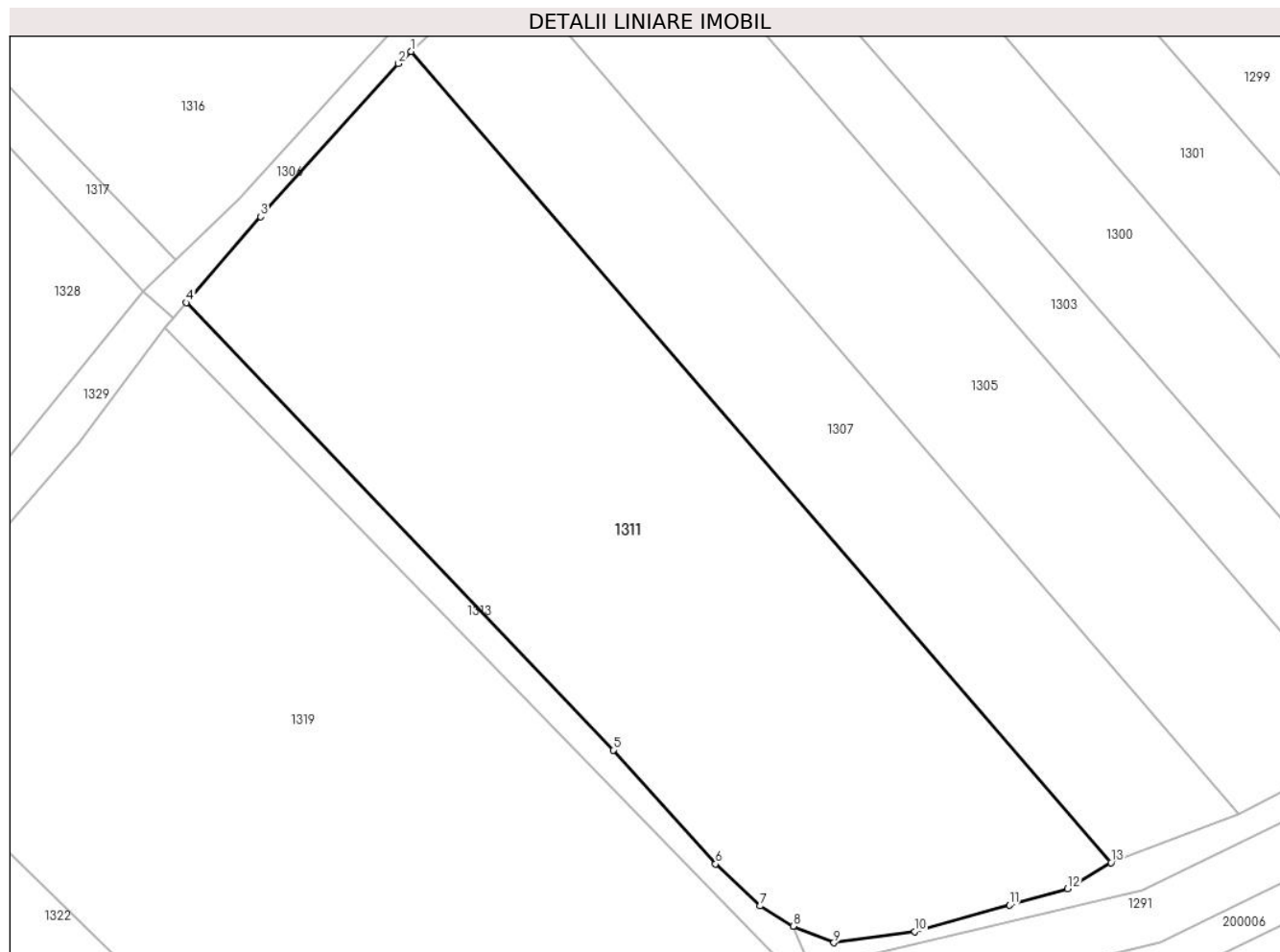
C. Partea III. SARCINI .

Inscrieri privind dezmembramintele dreptului de proprietate, drepturi reale de garanție și sarcini	Referințe
NU SUNT	

Teren

Nr cadastral	Suprafața (mp)*	Observații / Referințe
	10.263	

* Suprafața este determinată în planul de proiecție Stereo 70.



Date referitoare la teren

Crt	Categorie folosință	Intravilan	Suprafața (mp)	Tarla	Parcelă	Nr. topo	Observații / Referințe
1	faneata	NU	10.263	45	445	-	Imobil despărțit de drum, doferența de suprafață se regăsește la ID 1316

Lungime Segmente

1) Valorile lungimilor segmentelor sunt obținute din proiecție în plan.

Punct început	X / Y	Punct sfârșit	X / Y	Lungime segment (** (m)
1	328.603,693 450.507,793	2	328.601,404 450.505,552	3.203
2	328.601,404 450.505,552	3	328.576,276 450.477,688	37.521
3	328.576,276 450.477,688	4	328.562,704 450.462,022	20.727
4	328.562,704 450.462,022	5	328.640,552 450.380,492	112.727
5	328.640,552 450.380,492	6	328.659,246 450.359,731	27.937

Punct început	X / Y	Punct sfârşit	X / Y	Lungime segment (** (m)
6	328.659,246 450.359,731	7	328.667,399 450.352,093	11.172
7	328.667,399 450.352,093	8	328.673,388 450.348,369	7.052
8	328.673,388 450.348,369	9	328.680,814 450.345,38	8.005
9	328.680,814 450.345,38	10	328.695,585 450.347,414	14.91
10	328.695,585 450.347,414	11	328.712,852 450.352,232	17.927
11	328.712,852 450.352,232	12	328.723,478 450.355,193	11.031
12	328.723,478 450.355,193	13	328.731,37 450.360,006	9.244
13	328.731,37 450.360,006	1	328.603,693 450.507,793	195.301

** Lungimile segmentelor sunt determinate în planul de proiecție Stereo 70 și sunt rotunjite la 1 milimetru.

*** Distanța dintre puncte este formată din segmente cumulate ce sunt mai mici decât valoarea 1 milimetru.

**DATE DESPRE IMOBILUL NR. 1312**

Oficiul de Cadastru și Publicitate Imobiliară HUNEDOARA
Biroul de Cadastru și Publicitate Imobiliară Hateg

A. Partea I. Descrierea imobilului

TEREN Extravilan

Adresa: Jud. Hunedoara

Nr. Crt	Nr cadastral Nr. topografic	Suprafața* (mp)	Observații / Referințe
A1		Din acte: 5.676 Masurata: 1.239	Sector cadastral:7 Teren neimprejmuit;

B. Partea II. Proprietari și acte

Inscrieri privitoare la dreptul de proprietate și alte drepturi reale		Referințe
1 / 02/06/2023		
Act Administrativ nr. 21139/50, din 11/12/1995 emis de CJPSDPAT HUNEDOARA;		
B1	Intabulare, drept de PROPRIETATE, dobandit prin Reconstituire, cota actuala 1/1 1) SAVONI CASIANA DEFUNCT:Da 2) SAVONI FILIMON	A1

C. Partea III. SARCINI .

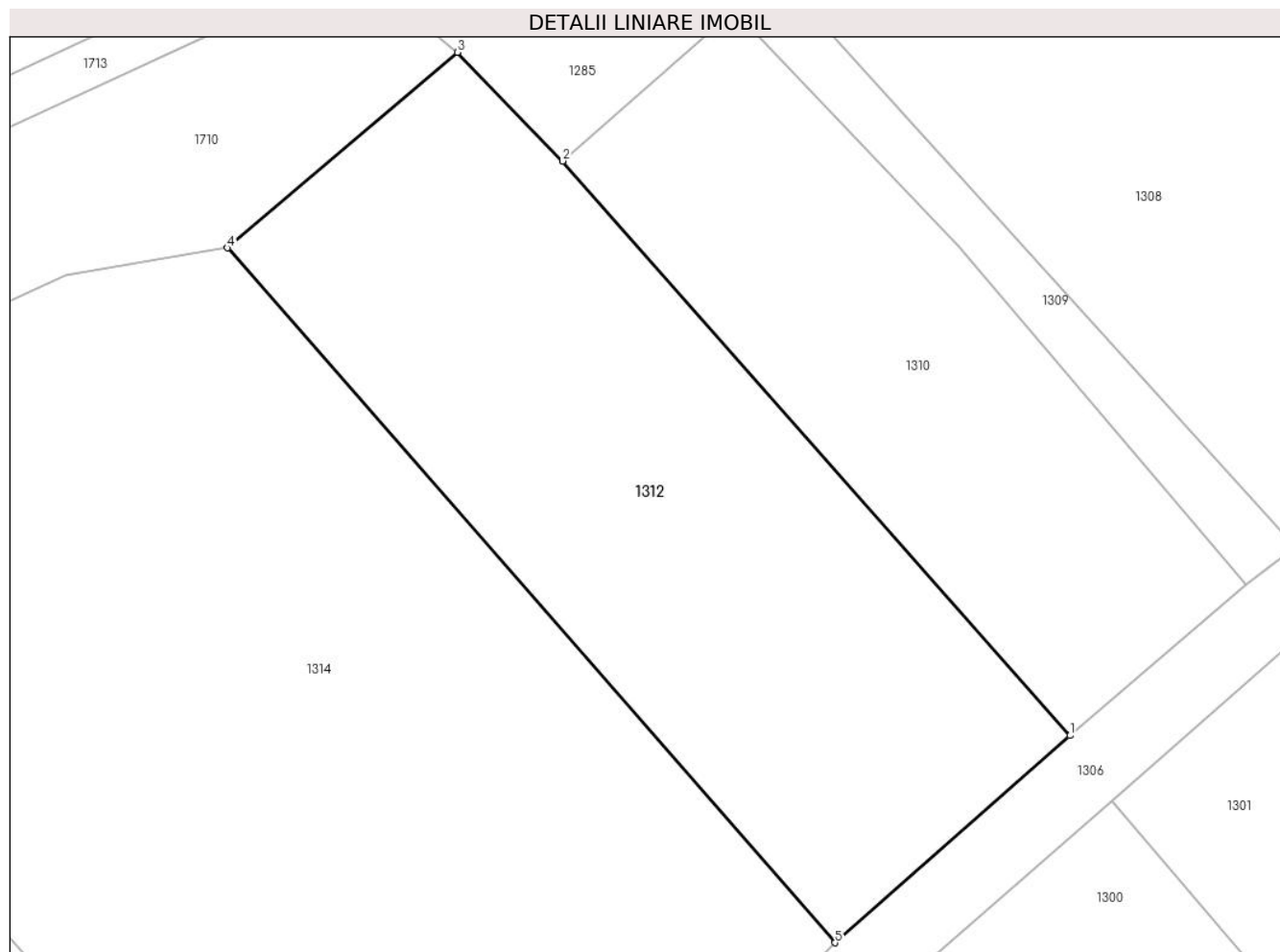
Inscrieri privind dezmembramintele dreptului de proprietate, drepturi reale de garanție și sarcini	Referințe
NU SUNT	

Anexa Nr. 1 La Partea I

Teren

Nr cadastral	Suprafața (mp)*	Observații / Referințe
	Din acte: 5.676 Masurata: 1.239	

* Suprafața este determinată în planul de proiecție Stereo 70.



Date referitoare la teren

Crt	Categorie folosință	Intravilan	Suprafața (mp)	Tarla	Parcelă	Nr. topo	Observații / Referințe
1	arabil	NU	1.239	45	476/22	-	Imobil despărțit de drum , diferența de suprafață se reqăsește la ID 1300

Lungime Segmente

1) Valorile lungimilor segmentelor sunt obținute din proiecție în plan.

Punct început	X / Y	Punct sfârșit	X / Y	Lungime segment (** (m)
1	328.661,217 450.571,269	2	328.627,796 450.609,115	50.49
2	328.627,796 450.609,115	3	328.620,876 450.616,276	9.958
3	328.620,876 450.616,276	4	328.605,722 450.603,394	19.889
4	328.605,722 450.603,394	5	328.645,747 450.557,622	60.804
5	328.645,747 450.557,622	1	328.661,217 450.571,269	20.629

**** Lungimile segmentelor sunt determinate în planul de proiecție Stereo 70 și sunt rotunjite la 1 milimetru.**

***** Distanța dintre puncte este formată din segmente cumulate ce sunt mai mici decât valoarea 1 milimetru.**

**DATE DESPRE IMOBILUL NR. 1313**

Oficiul de Cadastru și Publicitate Imobiliară HUNEDOARA
Biroul de Cadastru și Publicitate Imobiliară Hateg

A. Partea I. Descrierea imobilului

TEREN Extravilan

Adresa: Jud. Hunedoara

Nr. Crt	Nr cadastral Nr. topografic	Suprafața* (mp)	Observații / Referințe
A1		849	Sector cadastral:7 Teren neimprejmuit;

B. Partea II. Proprietari și acte

Inscrieri privitoare la dreptul de proprietate și alte drepturi reale		Referințe
1 / 02/06/2023		
Act Normativ nr. 7, din 13/03/1996 emis de Parlamentul României;		
B1	Inscrierea provizorie, drept de PROPRIETATE, dobandit prin Lege, cota actuala 1/1 1) COMUNA SARMIZEGETUSA, CIF:4633293	A1

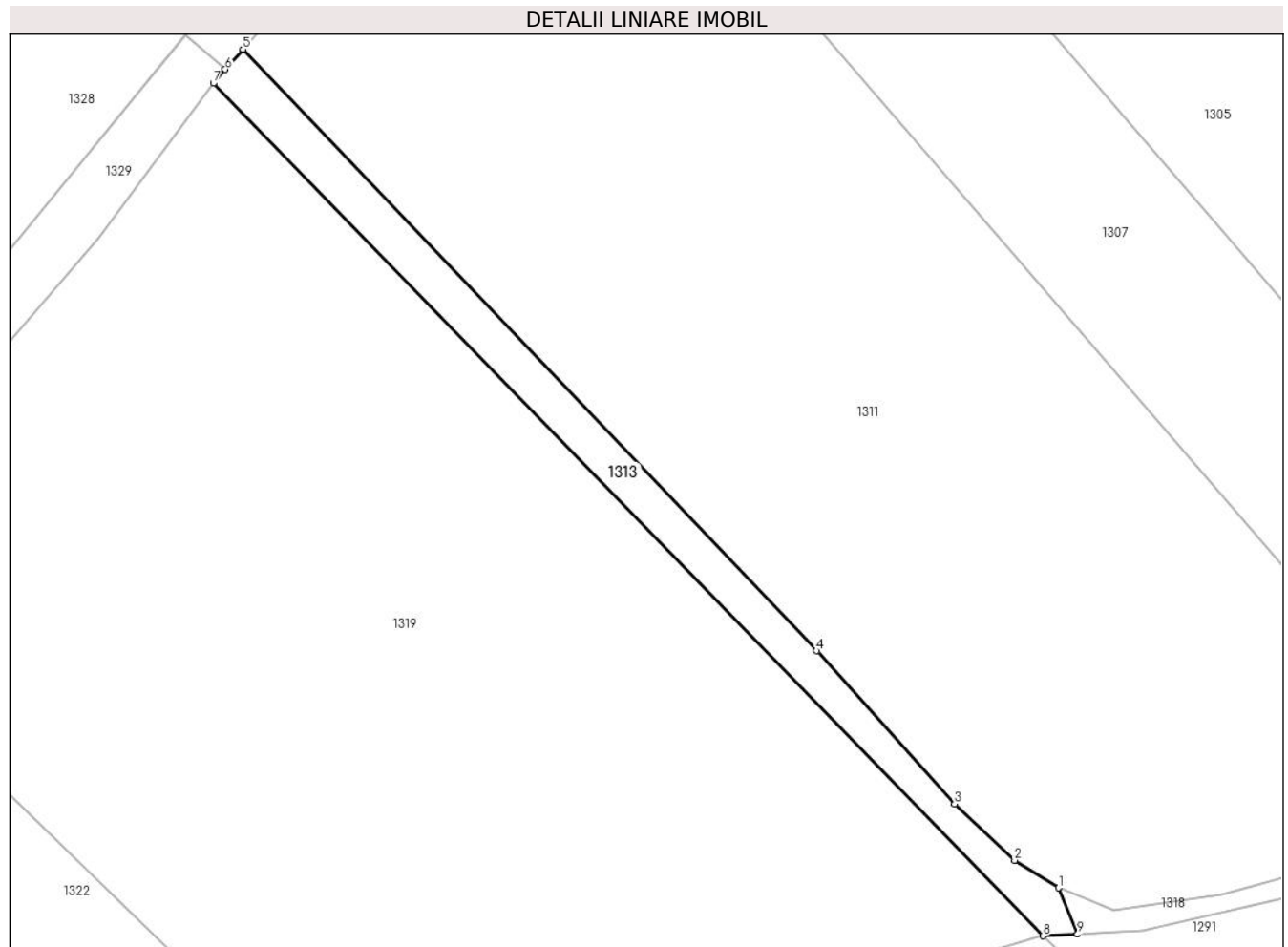
C. Partea III. SARCINI .

Inscrieri privind dezmembramintele dreptului de proprietate, drepturi reale de garanție și sarcini	Referințe
NU SUNT	

Teren

Nr cadastral	Suprafaţa (mp)*	Observaţii / Referinţe
	849	

* Suprafaţa este determinată în planul de proiecţie Stereo 70.



Date referitoare la teren

Crt	Categorie folosinţă	Intra vilan	Suprafaţa (mp)	Tarla	Parcelă	Nr. topo	Observaţii / Referinţe
1	ape curgătoare	NU	849	-	-	-	Canal

Lungime Segmente

1) Valorile lungimilor segmentelor sunt obţinute din proiecţie în plan.

Punct început	X / Y	Punct sfârşit	X / Y	Lungime segment (** (m)
1	328.673,388 450.348,369	2	328.667,399 450.352,093	7.052
2	328.667,399 450.352,093	3	328.659,246 450.359,731	11.172
3	328.659,246 450.359,731	4	328.640,552 450.380,492	27.937
4	328.640,552 450.380,492	5	328.562,704 450.462,022	112.727
5	328.562,704 450.462,022	6	328.560,328 450.459,28	3.628

Punct început	X / Y	Punct sfârşit	X / Y	Lungime segment (** (m)
6	328.560,328 450.459,28	7	328.558,719 450.457,423	2.457
7	328.558,719 450.457,423	8	328.671,259 450.341,85	161.315
8	328.671,259 450.341,85	9	328.675,93 450.342,07	4.676
9	328.675,93 450.342,07	1	328.673,388 450.348,369	6.793

** Lungimile segmentelor sunt determinate în planul de proiecţie Stereo 70 şi sunt rotunjite la 1 milimetru.

*** Distanţa dintre puncte este formată din segmente cumulate ce sunt mai mici decât valoarea 1 milimetru.

**DATE DESPRE IMOBILUL NR. 1314**

Oficiul de Cadastru și Publicitate Imobiliară HUNEDOARA
Biroul de Cadastru și Publicitate Imobiliară Hateg

A. Partea I. Descrierea imobilului

TEREN Extravilan

Adresa: Jud. Hunedoara

Nr. Crt	Nr cadastral Nr. topografic	Suprafața* (mp)	Observații / Referințe
A1		2.898	Sector cadastral:7 Teren neimprejmuit;

B. Partea II. Proprietari și acte

Inscrieri privitoare la dreptul de proprietate și alte drepturi reale	Referințe
1 / 02/06/2023	
Act Normativ nr. 7, din 13/03/1996 emis de Parlamentul României;	
B1	A1
Intabulare, drept de PROPRIETATE, dobandit prin Lege, cota actuala 1/1	
1) COMUNA SARMIZEGETUSA-REZERVA COMISIEI LOCALE DE FOND FUNCJAR, CIF:4633293	

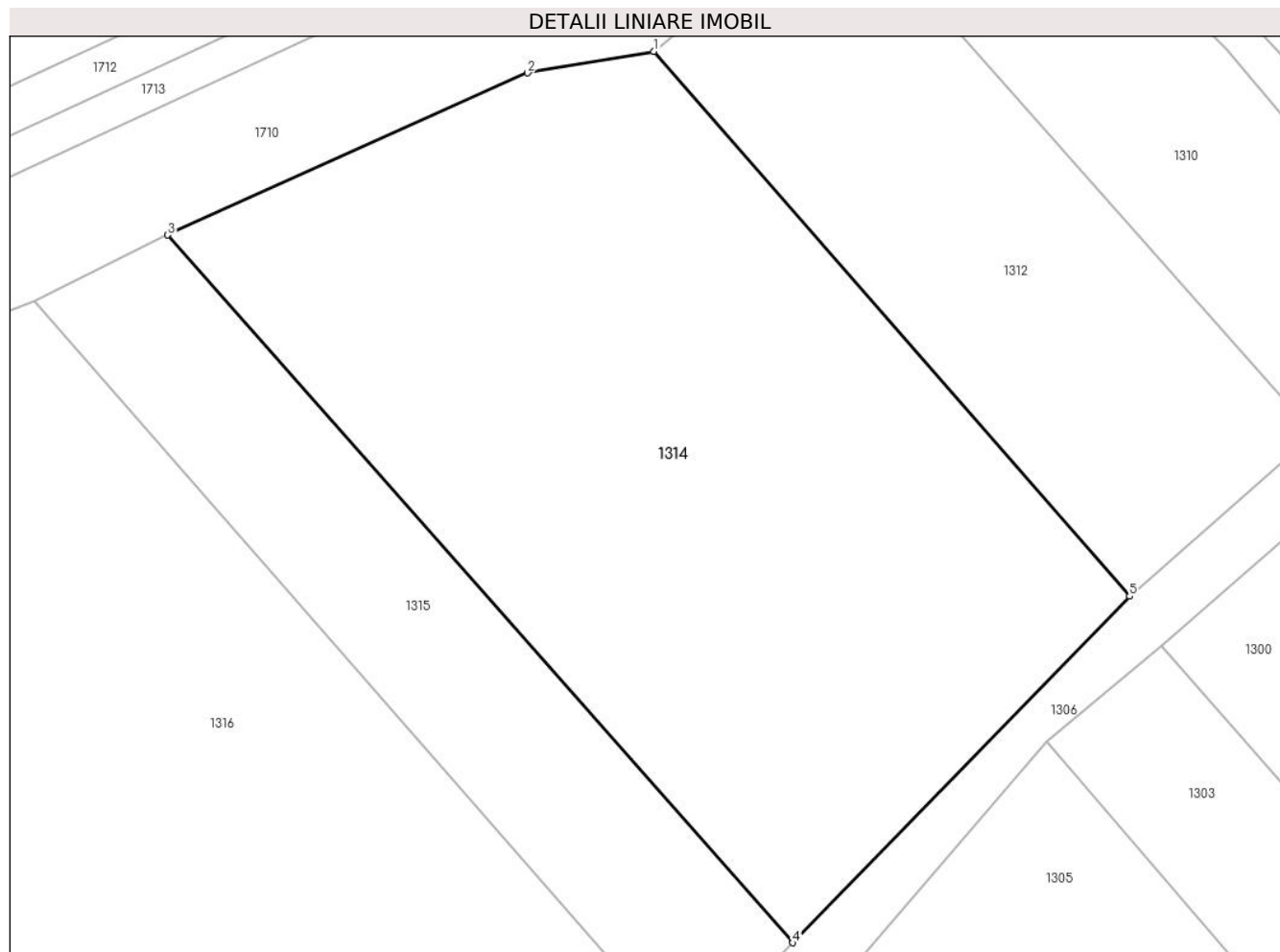
C. Partea III. SARCINI .

Inscrieri privind dezmembramintele dreptului de proprietate, drepturi reale de garanție și sarcini	Referințe
NU SUNT	

Teren

Nr cadastral	Suprafața (mp)*	Observații / Referințe
	2.898	

* Suprafața este determinată în planul de proiecție Stereo 70.



Date referitoare la teren

Crt	Categorie folosință	Intravilan	Suprafața (mp)	Tarla	Parcelă	Nr. topo	Observații / Referințe
1	faneata	NU	2.898	45	476/23	-	Imobil despărțit de drum, diferența de suprafață se regăsește la ID 1303

Lungime Segmente

1) Valorile lungimilor segmentelor sunt obținute din proiecție în plan.

Punct început	X / Y	Punct sfârșit	X / Y	Lungime segment (** (m)
1	328.605,722 450.603,394	2	328.595,106 450.601,593	10.768
2	328.595,106 450.601,593	3	328.564,837 450.587,966	33.195
3	328.564,837 450.587,966	4	328.617,4 450.528,492	79.373
4	328.617,4 450.528,492	5	328.645,747 450.557,622	40.646
5	328.645,747 450.557,622	1	328.605,722 450.603,394	60.804

**** Lungimile segmentelor sunt determinate în planul de proiecție Stereo 70 și sunt rotunjite la 1 milimetru.**

***** Distanța dintre puncte este formată din segmente cumulate ce sunt mai mici decât valoarea 1 milimetru.**

**DATE DESPRE IMOBILUL NR. 1315**

Oficiul de Cadastru și Publicitate Imobiliară HUNEDOARA
Biroul de Cadastru și Publicitate Imobiliară Hateg

A. Partea I. Descrierea imobilului

TEREN Extravilan

Adresa: Jud. Hunedoara

Nr. Crt	Nr cadastral Nr. topografic	Suprafața* (mp)	Observații / Referințe
A1		1.000	Sector cadastral:7 Teren neimprejmuit;

B. Partea II. Proprietari și acte

Inscrieri privitoare la dreptul de proprietate și alte drepturi reale		Referințe
1 / 02/06/2023		
Act Administrativ nr. 5967/55, din 17/03/1994 emis de CJPSDPAT HUNEDOARA;		
B1	Intabulare, drept de PROPRIETATE, dobandit prin Reconstituire, cota actuala 1/1 1) IGNEA ANA 2) IGNEA EMIL	A1

C. Partea III. SARCINI .

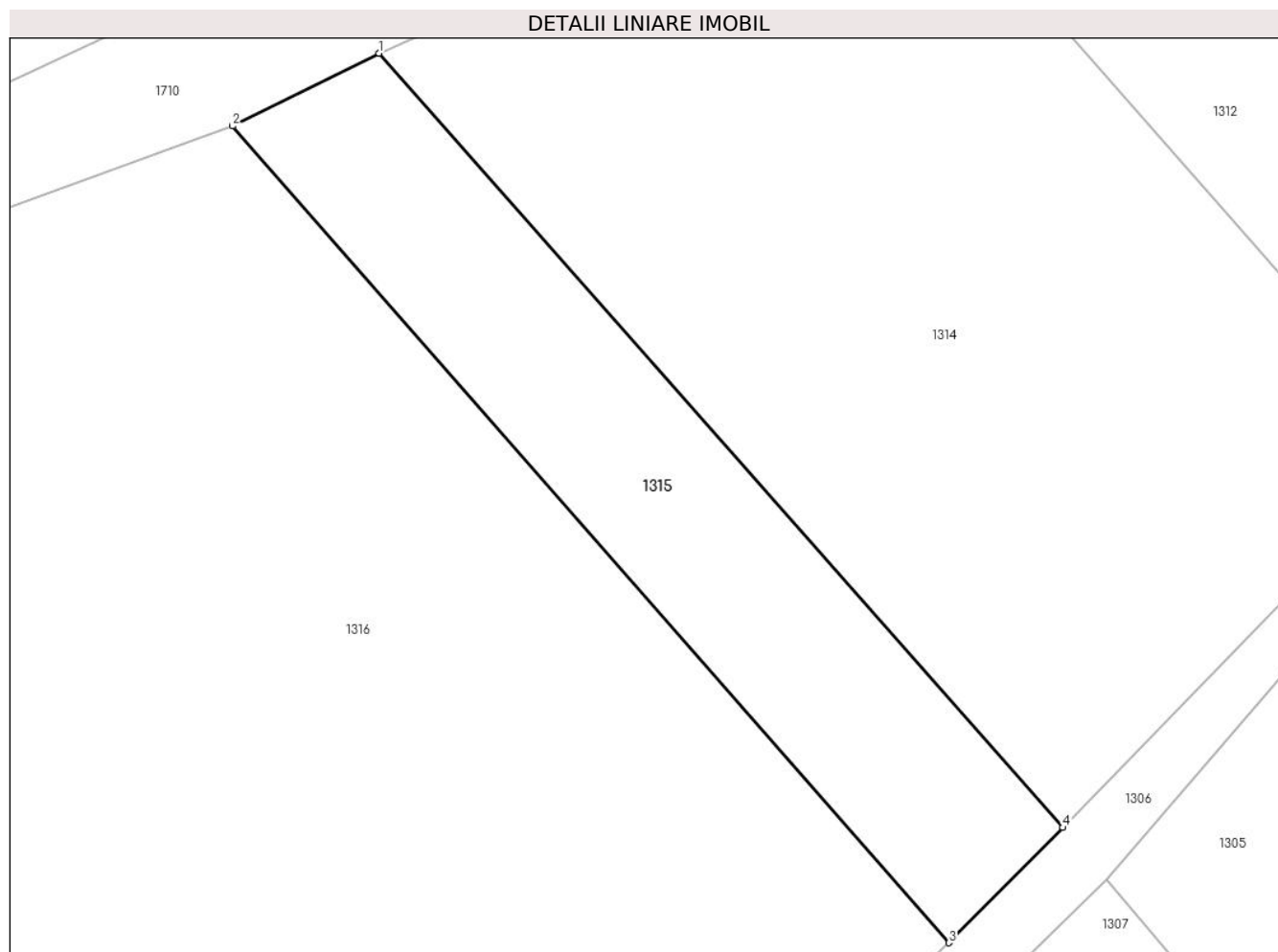
Inscrieri privind dezmembramintele dreptului de proprietate, drepturi reale de garanție și sarcini	Referințe
NU SUNT	

Anexa Nr. 1 La Partea I

Teren

Nr cadastral	Suprafața (mp)*	Observații / Referințe
	1.000	

* Suprafața este determinată în planul de proiecție Stereo 70.



Date referitoare la teren

Crt	Categorie folosință	Intra vilan	Suprafața (mp)	Tarla	Parcelă	Nr. topo	Observații / Referințe
1	faneata	NU	1.000	45	476/26	-	

Lungime Segmente

1) Valorile lungimilor segmentelor sunt obținute din proiecție în plan.

Punct început	X / Y	Punct sfârșit	X / Y	Lungime segment (** (m)
1	328.564,837 450.587,966	2	328.553,588 450.582,371	12.564
2	328.553,588 450.582,371	3	328.608,65 450.519,64	83.469
3	328.608,65 450.519,64	4	328.617,4 450.528,492	12.447
4	328.617,4 450.528,492	1	328.564,837 450.587,966	79.373

** Lungimile segmentelor sunt determinate în planul de proiecție Stereo 70 și sunt rotunjite la 1 milimetru.

***** Distanţa dintre puncte este formată din segmente cumulate ce sunt mai mici decât valoarea 1 milimetru.**

**DATE DESPRE IMOBILUL NR. 1316**

Oficiul de Cadastru și Publicitate Imobiliară HUNEDOARA
Biroul de Cadastru și Publicitate Imobiliară Hateg

A. Partea I. Descrierea imobilului

TEREN Extravilan

Adresa: Jud. Hunedoara

Nr. Crt	Nr cadastral Nr. topografic	Suprafața* (mp)	Observații / Referințe
A1		Din acte: 10.263 Masurata: 7.100	Sector cadastral:7 Teren neimprejmuit;

B. Partea II. Proprietari și acte

Inscrieri privitoare la dreptul de proprietate și alte drepturi reale		Referințe
1 / 02/06/2023		
Act Notarial nr. Contract de vânzare cumpărare nr 1053, din 17/04/2003 emis de NP Lupulescu Flavia Laura;		
B1	Intabulare, drept de PROPRIETATE, dobandit prin Conventie, cota actuala 1/2 1) STOIA SIMINIC SORIN	A1
Act Notarial nr. Contract de vânzare cumpărare nr 1053, din 17/04/2023 emis de NP Lupulescu Flavia Laura;		
B2	Intabulare, drept de PROPRIETATE, dobandit prin Conventie, cota actuala 1/2 1) IGNEA EMIL-LAURENȚIU DEFUNCT:Da	A1

C. Partea III. SARCINI .

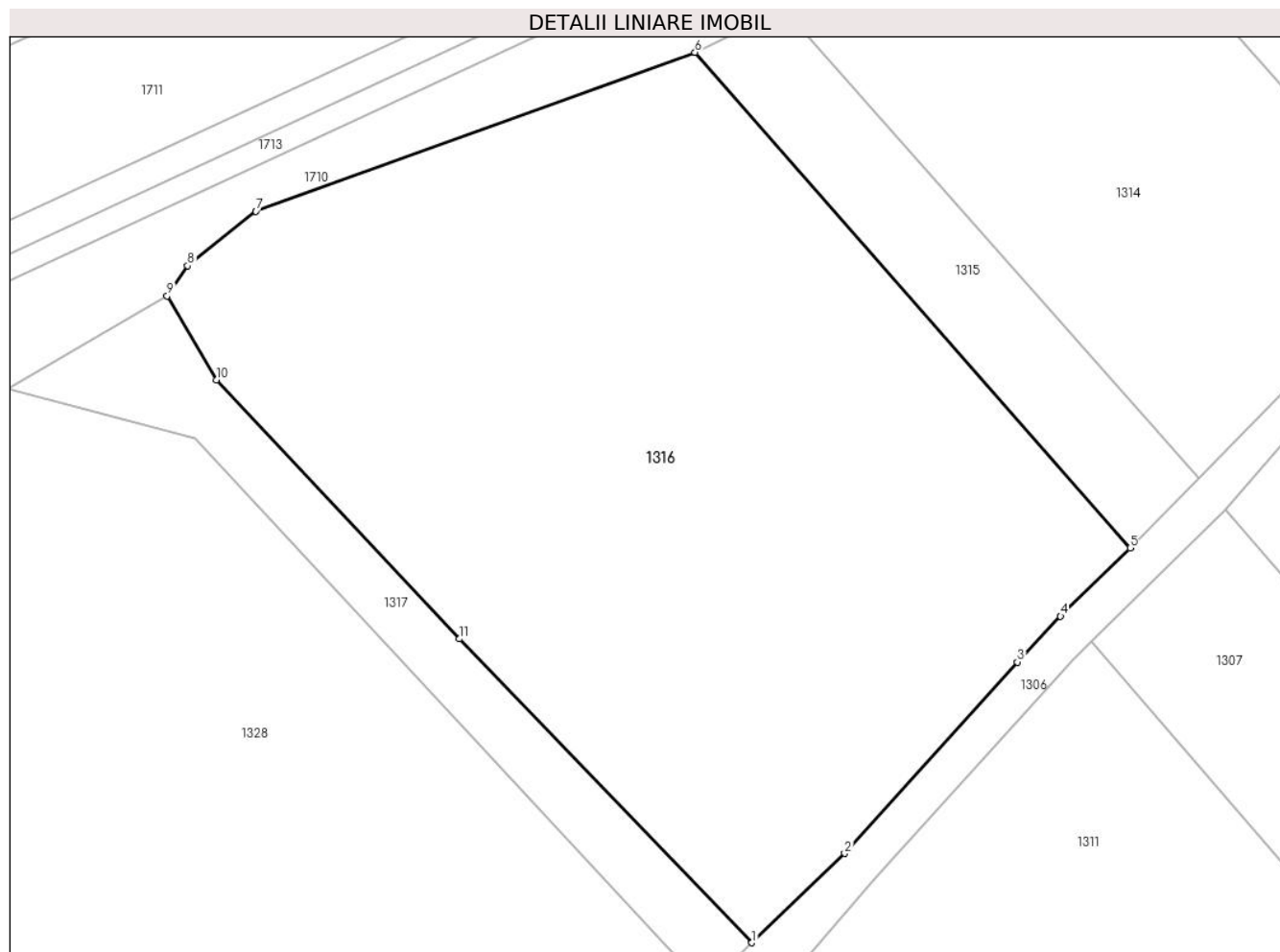
Inscrieri privind dezmembramintele dreptului de proprietate, drepturi reale de garanție și sarcini	Referințe
NU SUNT	

Anexa Nr. 1 La Partea I

Teren

Nr cadastral	Suprafața (mp)*	Observații / Referințe
	Din acte: 10.263 Masurata: 7.100	

* Suprafața este determinată în planul de proiecție Stereo 70.



Date referitoare la teren

Crt	Categorie folosință	Intravilan	Suprafața (mp)	Tarla	Parcelă	Nr. topo	Observații / Referințe
1	faneata	NU	7.100	45	445	-	Imobil despărțit de drum, doferența de suprafață se regăsește la ID 1311

Lungime Segmente

1) Valorile lungimilor segmentelor sunt obținute din proiecție în plan.

Punct început	X / Y	Punct sfârșit	X / Y	Lungime segment (** (m)
1	328.560,789 450.469,695	2	328.572,53 450.481,0	16.299
2	328.572,53 450.481,0	3	328.594,38 450.505,229	32.626
3	328.594,38 450.505,229	4	328.599,846 450.511,023	7.965
4	328.599,846 450.511,023	5	328.608,65 450.519,64	12.319
5	328.608,65 450.519,64	6	328.553,588 450.582,371	83.469

Punct început	X / Y	Punct sfârşit	X / Y	Lungime segment (** (m)
6	328.553,588 450.582,371	7	328.497,998 450.562,258	59.117
7	328.497,998 450.562,258	8	328.489,366 450.555,371	11.043
8	328.489,366 450.555,371	9	328.486,789 450.551,545	4.613
9	328.486,789 450.551,545	10	328.493,048 450.540,944	12.311
10	328.493,048 450.540,944	11	328.523,786 450.508,156	44.943
11	328.523,786 450.508,156	1	328.560,789 450.469,695	53.371

** Lungimile segmentelor sunt determinate în planul de proiecţie Stereo 70 şi sunt rotunjite la 1 milimetru.

*** Distanţa dintre puncte este formată din segmente cumulate ce sunt mai mici decât valoarea 1 milimetru.

**DATE DESPRE IMOBILUL NR. 1317**

Oficiul de Cadastru și Publicitate Imobiliară HUNEDOARA
Biroul de Cadastru și Publicitate Imobiliară Hateg

A. Partea I. Descrierea imobilului

TEREN Extravilan

Adresa: Jud. Hunedoara

Nr. Crt	Nr cadastral Nr. topografic	Suprafața* (mp)	Observații / Referințe
A1		963	Sector cadastral:7 Teren neimprejmuit;

B. Partea II. Proprietari și acte

Inscrieri privitoare la dreptul de proprietate și alte drepturi reale		Referințe
1 / 02/06/2023		
Act Normativ nr. 7, din 13/03/1996 emis de Parlamentul României;		
B1	Inscrierea provizorie, drept de PROPRIETATE, dobandit prin Lege, cota actuala 1/1 1) COMUNA SARMIZEGETUSA, CIF:4633293	A1

C. Partea III. SARCINI .

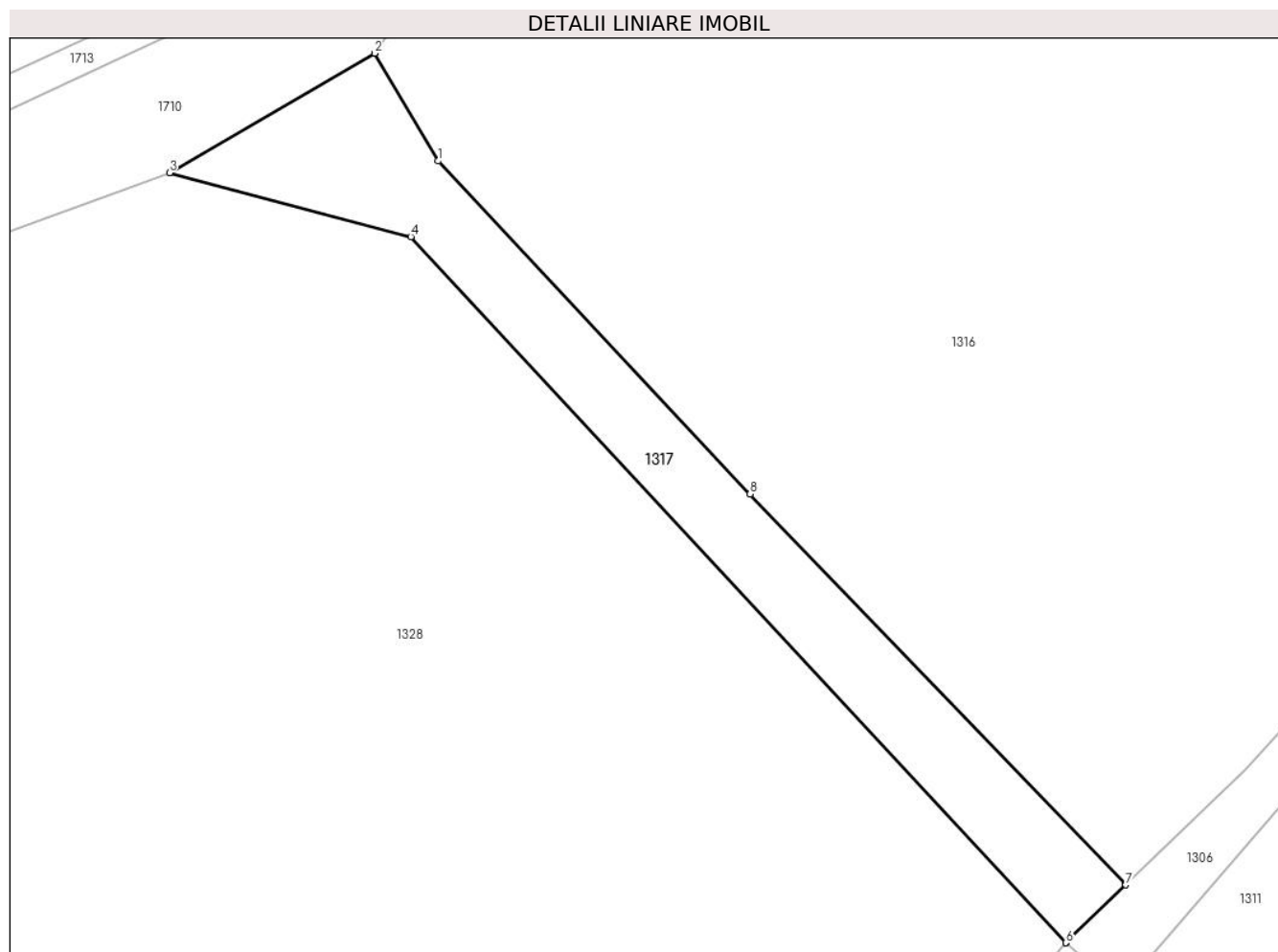
Inscrieri privind dezmembramintele dreptului de proprietate, drepturi reale de garanție și sarcini	Referințe
NU SUNT	

Anexa Nr. 1 La Partea I

Teren

Nr cadastral	Suprafața (mp)*	Observații / Referințe
	963	

* Suprafața este determinată în planul de proiecție Stereo 70.



Date referitoare la teren

Crt	Categorie folosință	Intravilan	Suprafața (mp)	Tarla	Parcelă	Nr. topo	Observații / Referințe
1	altele	NU	963	-	-	-	Șanț

Lungime Segmente

1) Valorile lungimilor segmentelor sunt obținute din proiecție în plan.

Punct început	X / Y	Punct sfârșit	X / Y	Lungime segment (** (m)
1	328.493,048 450.540,944	2	328.486,789 450.551,545	12.311
2	328.486,789 450.551,545	3	328.466,59 450.539,774	23.379
3	328.466,59 450.539,774	4	328.490,369 450.533,486	24.596
4	328.490,369 450.533,486	5	328.554,871 450.464,008	94.803
5	328.554,871 450.464,008	6	328.554,877 450.464,003	0.008

Punct început	X / Y	Punct sfârșit	X / Y	Lungime segment (** (m)
6	328.554,877 450.464,003	7	328.560,789 450.469,695	8.207
7	328.560,789 450.469,695	8	328.523,786 450.508,156	53.371
8	328.523,786 450.508,156	1	328.493,048 450.540,944	44.943

** Lungimile segmentelor sunt determinate în planul de proiecție Stereo 70 și sunt rotunjite la 1 milimetru.

*** Distanța dintre puncte este formată din segmente cumulate ce sunt mai mici decât valoarea 1 milimetru.

**DATE DESPRE IMOBILUL NR. 1318**

Oficiul de Cadastru și Publicitate Imobiliară HUNEDOARA
Biroul de Cadastru și Publicitate Imobiliară Hateg

A. Partea I. Descrierea imobilului

TEREN Extravilan

Adresa: Jud. Hunedoara

Nr. Crt	Nr cadastral Nr. topografic	Suprafața* (mp)	Observații / Referințe
A1		6.504	Sector cadastral:7 Teren neimprejmuit;

B. Partea II. Proprietari și acte

Inscrieri privitoare la dreptul de proprietate și alte drepturi reale	Referințe
1 / 02/06/2023	
Act Normativ nr. 7, din 13/03/1996 emis de Parlamentul României;	
B1	A1
Intabulare, drept de PROPRIETATE, dobandit prin Lege, cota actuala 1/1	
1) COMUNA SARMIZEGETUSA-REZERVA COMISIEI LOCALE DE FOND FUNCJAR, CIF:4633293	

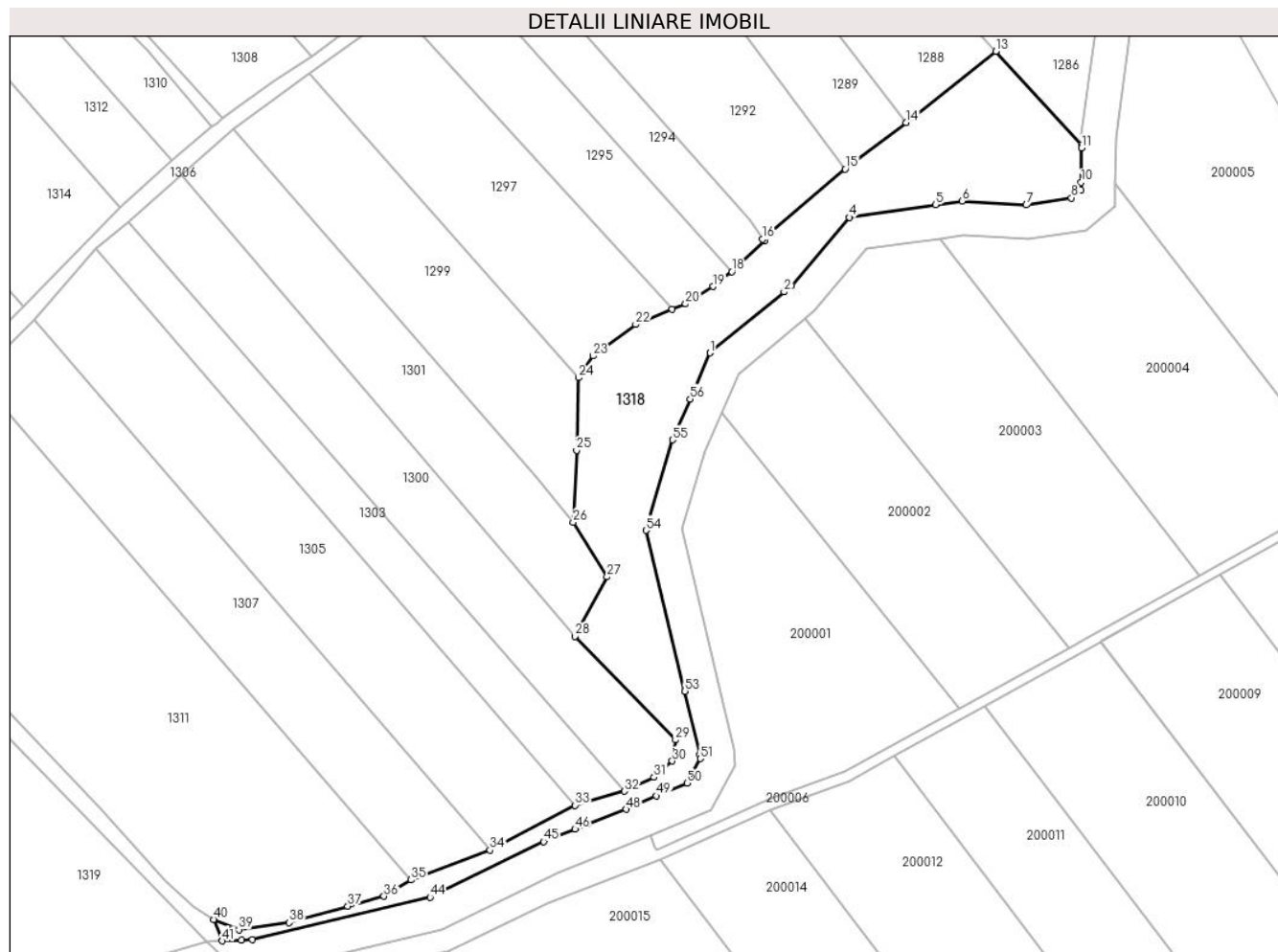
C. Partea III. SARCINI .

Inscrieri privind dezmembramintele dreptului de proprietate, drepturi reale de garanție și sarcini	Referințe
NU SUNT	

Teren

Nr cadastral	Suprafața (mp)*	Observații / Referințe
	6.504	

* Suprafața este determinată în planul de proiecție Stereo 70.



Date referitoare la teren

Crt	Categorie folosință	Intravilan	Suprafața (mp)	Tarla	Parcelă	Nr. topo	Observații / Referințe
1	neproductiv	NU	6.504	45	-	-	

Lungime Segmente

1) Valorile lungimilor segmentelor sunt obținute din proiecție în plan.

Punct început	X / Y	Punct sfârșit	X / Y	Lungime segment
1	328.819,396 450.514,859	2	328.841,111 450.532,766	28.146
4	328.860,247 450.554,681	5	328.885,729 450.558,336	25.743
7	328.912,382 450.558,277	8	328.925,602 450.560,385	13.387
10	328.928,471 450.564,968	11	328.928,627 450.575,033	10.066
13	328.903,375 450.603,454	14	328.877,052 450.582,49	33.651
16	328.834,841 450.548,332	17	328.835,258 450.547,738	0.726

Punct început	X / Y	Punct sfârșit	X / Y	Lungime segment
2	328.841,111 450.532,766	3	328.843,241 450.534,523	2.761
5	328.885,729 450.558,336	6	328.893,473 450.559,446	7.823
8	328.925,602 450.560,385	9	328.928,412 450.562,642	3.604
11	328.928,627 450.575,033	12	328.928,641 450.575,903	0.87
14	328.877,052 450.582,49	15	328.859,11 450.568,841	22.544
17	328.835,258 450.547,738	18	328.825,784 450.538,698	13.095

Punct început	X / Y	Punct sfârșit	X / Y	Lungime segment
3	328.843,241 450.534,523	4	328.860,247 450.554,681	26.373
6	328.893,473 450.559,446	7	328.912,382 450.558,277	18.945
9	328.928,412 450.562,642	10	328.928,471 450.564,968	2.327
12	328.928,641 450.575,903	13	328.903,375 450.603,454	37.382
15	328.859,11 450.568,841	16	328.834,841 450.548,332	31.774
18	328.825,784 450.538,698	19	328.820,198 450.534,361	7.072

Punct început	X / Y	Punct sfârşit	X / Y	Lungime segment	Punct început	X / Y	Punct sfârşit	X / Y	Lungime segment	Punct început	X / Y	Punct sfârşit	X / Y	Lungime segment
19	328.820,198 450.534,361	20	328.812,181 450.529,206	9.531	20	328.812,181 450.529,206	21	328.808,257 450.527,595	4.242	21	328.808,257 450.527,595	22	328.797,47 450.523,174	11.658
22	328.797,47 450.523,174	23	328.784,932 450.513,954	15.563	23	328.784,932 450.513,954	24	328.780,649 450.507,575	7.683	24	328.780,649 450.507,575	25	328.780,097 450.486,243	21.339
25	328.780,097 450.486,243	26	328.779,128 450.465,129	21.136	26	328.779,128 450.465,129	27	328.789,079 450.449,03	18.926	27	328.789,079 450.449,03	28	328.779,647 450.431,6	19.818
28	328.779,647 450.431,6	29	328.809,189 450.401,141	42.432	29	328.809,189 450.401,141	30	328.808,257 450.394,898	6.312	30	328.808,257 450.394,898	31	328.802,903 450.390,1	7.189
31	328.802,903 450.390,1	32	328.794,195 450.386,019	9.617	32	328.794,195 450.386,019	33	328.779,703 450.381,905	15.065	33	328.779,703 450.381,905	34	328.754,614 450.368,763	28.323
34	328.754,614 450.368,763	35	328.731,37 450.360,006	24.839	35	328.731,37 450.360,006	36	328.723,478 450.355,193	9.244	36	328.723,478 450.355,193	37	328.712,852 450.352,232	11.031
37	328.712,852 450.352,232	38	328.695,585 450.347,414	17.927	38	328.695,585 450.347,414	39	328.680,814 450.345,38	14.91	39	328.680,814 450.345,38	40	328.673,388 450.348,369	8.005
40	328.673,388 450.348,369	41	328.675,93 450.342,07	6.793	41	328.675,93 450.342,07	42	328.681,506 450.342,334	5.582	42	328.681,506 450.342,334	43	328.684,785 450.342,488	3.283
43	328.684,785 450.342,488	44	328.736,995 450.354,885	53.662	44	328.736,995 450.354,885	45	328.770,46 450.371,223	37.24	45	328.770,46 450.371,223	46	328.779,645 450.374,935	9.907
46	328.779,645 450.374,935	47	328.783,128 450.376,342	3.756	47	328.783,128 450.376,342	48	328.794,678 450.380,704	12.346	48	328.794,678 450.380,704	49	328.803,594 450.384,687	9.765
49	328.803,594 450.384,687	50	328.812,552 450.388,395	9.695	50	328.812,552 450.388,395	51	328.816,469 450.395,606	8.206	51	328.816,469 450.395,606	52	328.816,351 450.396,821	1.221
52	328.816,351 450.396,821	53	328.811,97 450.415,44	19.127	53	328.811,97 450.415,44	54	328.800,501 450.462,698	48.63	54	328.800,501 450.462,698	55	328.808,331 450.489,275	27.706
55	328.808,331 450.489,275	56	328.813,524 450.501,281	13.081	56	328.813,524 450.501,281	1	328.819,396 450.514,859	14.793					

** Lungimile segmentelor sunt determinate în planul de proiecție Stereo 70 și sunt rotunjite la 1 milimetru.

*** Distanța dintre puncte este formată din segmente cumulate ce sunt mai mici decât valoarea 1 milimetru.

**DATE DESPRE IMOBILUL NR. 1319**

Oficiul de Cadastru și Publicitate Imobiliară HUNEDOARA
Biroul de Cadastru și Publicitate Imobiliară Hateg

A. Partea I. Descrierea imobilului

TEREN Extravilan

Adresa: Jud. Hunedoara

Nr. Crt	Nr cadastral Nr. topografic	Suprafața* (mp)	Observații / Referințe
A1		Din acte: 188.878 Masurata: 11.878	Sector cadastral:8 Teren neimprejmuit;

B. Partea II. Proprietari și acte

Inscrieri privitoare la dreptul de proprietate și alte drepturi reale		Referințe
1 / 02/06/2023		
Act Administrativ nr. 5967/6, din 13/01/1994 emis de CJPSDPAT HUNEDOARA;		
B1	Intabulare, drept de PROPRIETATE, dobandit prin Reconstituire, cota actuala 1/1 1) ZGÂRCEA ANA DEFUNCT:Da 2) ZGÂRCEA DAIAN DEFUNCT:Da	A1

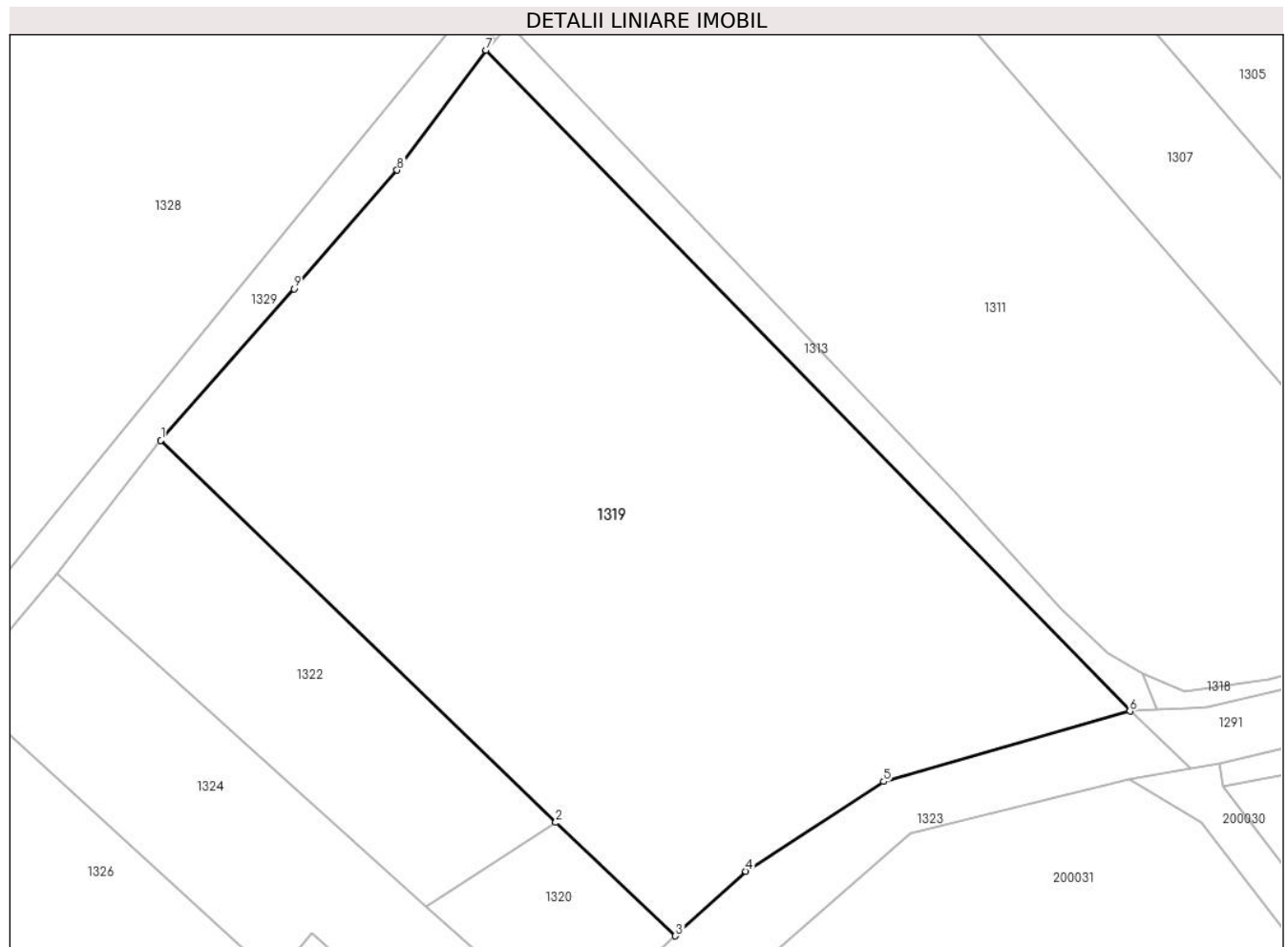
C. Partea III. SARCINI .

Inscrieri privind dezmembramintele dreptului de proprietate, drepturi reale de garanție și sarcini	Referințe
NU SUNT	

Teren

Nr cadastral	Suprafața (mp)*	Observații / Referințe
	Din acte: 188.878 Masurata: 11.878	

* Suprafața este determinată în planul de proiecție Stereo 70.



Date referitoare la teren

Crt	Categorie folosință	Intravilan	Suprafața (mp)	Tarla	Parcelă	Nr. topo	Observații / Referințe
1	arabil	NU	11.878	44	446/1	-	

Lungime Segmente

1) Valorile lungimilor segmentelor sunt obținute din proiecție în plan.

Punct început	X / Y	Punct sfârșit	X / Y	Lungime segment (** (m)
1	328.501,894 450.389,229	2	328.570,914 450.322,407	96.067
2	328.570,914 450.322,407	3	328.591,828 450.302,574	28.823
3	328.591,828 450.302,574	4	328.604,116 450.313,888	16.703
4	328.604,116 450.313,888	5	328.628,229 450.329,558	28.757

Punct început	X / Y	Punct sfârşit	X / Y	Lungime segment (** (m)
5	328.628,229 450.329,558	6	328.671,259 450.341,85	44.751
6	328.671,259 450.341,85	7	328.558,719 450.457,423	161.315
7	328.558,719 450.457,423	8	328.543,169 450.436,445	26.113
8	328.543,169 450.436,445	9	328.525,135 450.415,702	27.486
9	328.525,135 450.415,702	1	328.501,894 450.389,229	35.227

** Lungimile segmentelor sunt determinate în planul de proiecție Stereo 70 și sunt rotunjite la 1 milimetru.

*** Distanța dintre puncte este formată din segmente cumulate ce sunt mai mici decât valoarea 1 milimetru.

**DATE DESPRE IMOBILUL NR. 1320**

Oficiul de Cadastru și Publicitate Imobiliară HUNEDOARA
Biroul de Cadastru și Publicitate Imobiliară Hateg

A. Partea I. Descrierea imobilului

TEREN Extravilan

Adresa: Jud. Hunedoara

Nr. Crt	Nr cadastral Nr. topografic	Suprafața* (mp)	Observații / Referințe
A1		1.660	Sector cadastral:8 Teren neimprejmuit;

B. Partea II. Proprietari și acte

Inscrieri privitoare la dreptul de proprietate și alte drepturi reale		Referințe
1 / 02/06/2023		
Act Administrativ nr. 21139/50, din 11/12/1995 emis de CJPSDPAT HUNEDOARA;		
B1	Intabulare, drept de PROPRIETATE, dobandit prin Reconstituire, cota actuala 1/1 1) SAVONI CASIANA DEFUNCT:Da 2) SAVONI FILIMON	A1

C. Partea III. SARCINI .

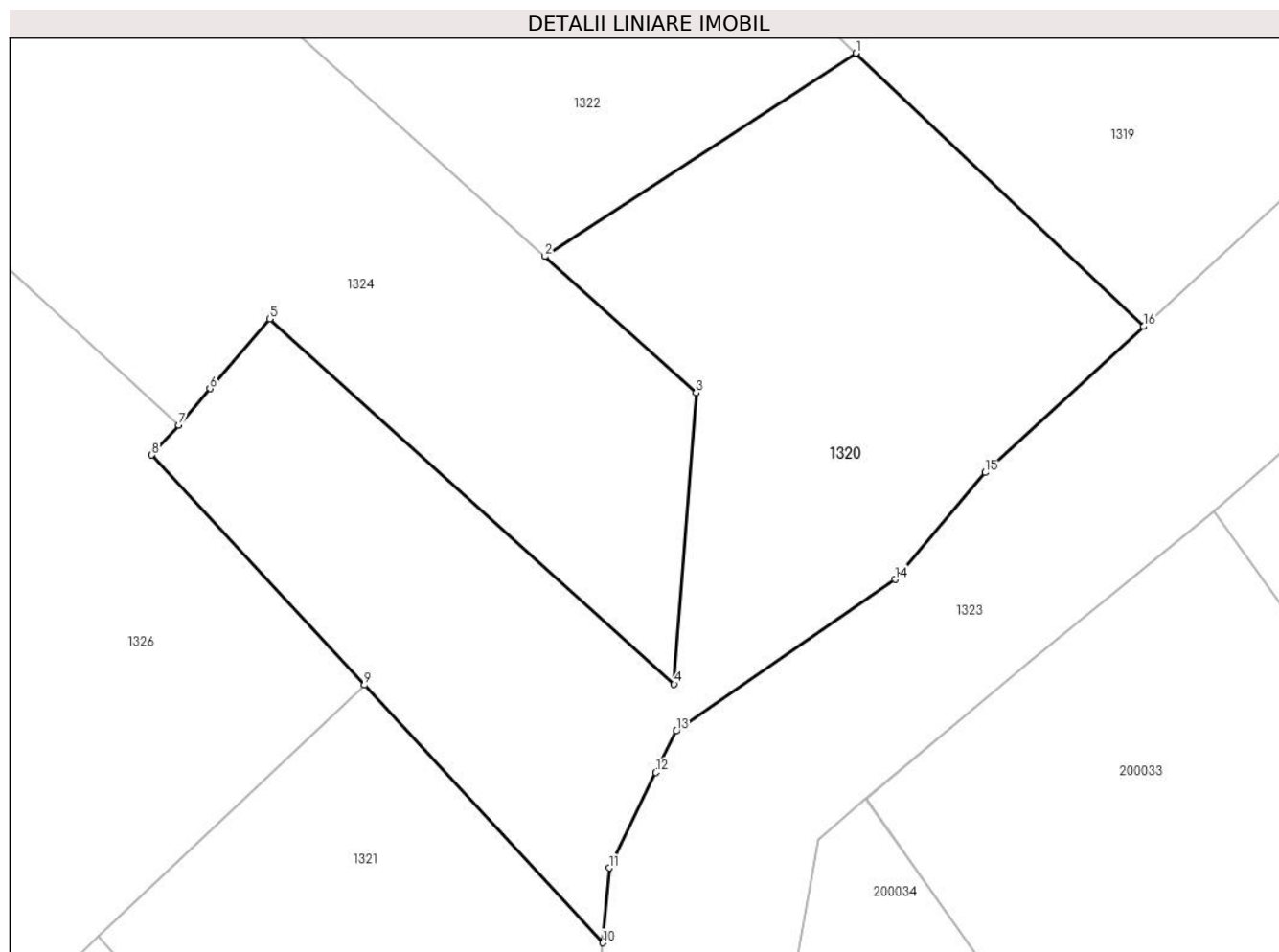
Inscrieri privind dezmembramintele dreptului de proprietate, drepturi reale de garanție și sarcini	Referințe
NU SUNT	

Anexa Nr. 1 La Partea I

Teren

Nr cadastral	Suprafața (mp)*	Observații / Referințe
	1.660	

* Suprafața este determinată în planul de proiecție Stereo 70.



Date referitoare la teren

Crt	Categorie folosință	Intravilan	Suprafața (mp)	Tarla	Parcelă	Nr. topo	Observații / Referințe
1	arabil	NU	1.260	44	450/4	-	
2	faneata	NU	400	44	448/5	-	

Lungime Segmente

1) Valorile lungimilor segmentelor sunt obținute din proiecție în plan.

Punct început	X / Y	Punct sfârșit	X / Y	Lungime segment (** (m)
1	328.570,914 450.322,407	2	328.548,322 450.307,655	26.982
2	328.548,322 450.307,655	3	328.559,314 450.297,746	14.799
3	328.559,314 450.297,746	4	328.557,718 450.276,602	21.204
4	328.557,718 450.276,602	5	328.528,326 450.303,119	39.586

Punct început	X / Y	Punct sfârşit	X / Y	Lungime segment (** (m)
5	328.528,326 450.303,119	6	328.523,988 450.298,05	6.672
6	328.523,988 450.298,05	7	328.521,727 450.295,407	3.478
7	328.521,727 450.295,407	8	328.519,764 450.293,231	2.931
8	328.519,764 450.293,231	9	328.535,207 450.276,532	22.745
9	328.535,207 450.276,532	10	328.552,537 450.257,821	25.504
10	328.552,537 450.257,821	11	328.553,001 450.263,25	5.449
11	328.553,001 450.263,25	12	328.556,398 450.270,188	7.725
12	328.556,398 450.270,188	13	328.557,869 450.273,195	3.348
13	328.557,869 450.273,195	14	328.573,773 450.284,2	19.34
14	328.573,773 450.284,2	15	328.580,304 450.291,963	10.145
15	328.580,304 450.291,963	16	328.591,828 450.302,574	15.665
16	328.591,828 450.302,574	1	328.570,914 450.322,407	28.823

** Lungimile segmentelor sunt determinate în planul de proiecție Stereo 70 și sunt rotunjite la 1 milimetru.

*** Distanța dintre puncte este formată din segmente cumulate ce sunt mai mici decât valoarea 1 milimetru.

**DATE DESPRE IMOBILUL NR. 1321**

Oficiul de Cadastru și Publicitate Imobiliară HUNEDOARA
Biroul de Cadastru și Publicitate Imobiliară Hateg

A. Partea I. Descrierea imobilului

TEREN Extravilan

Adresa: Jud. Hunedoara

Nr. Crt	Nr cadastral Nr. topografic	Suprafața* (mp)	Observații / Referințe
A1		783	Sector cadastral:8 Teren neimprejmuit;

B. Partea II. Proprietari și acte

Inscrieri privitoare la dreptul de proprietate și alte drepturi reale	Referințe
1 / 02/06/2023	
Act Administrativ nr. 5967/33, din 13/01/1994 emis de CJPSDPAT HUNEDOARA;	
B1	A1
Intabulare, drept de PROPRIETATE, dobandit prin Reconstituire, cota actuala 1/1 1) DĂNESCU DOINA	

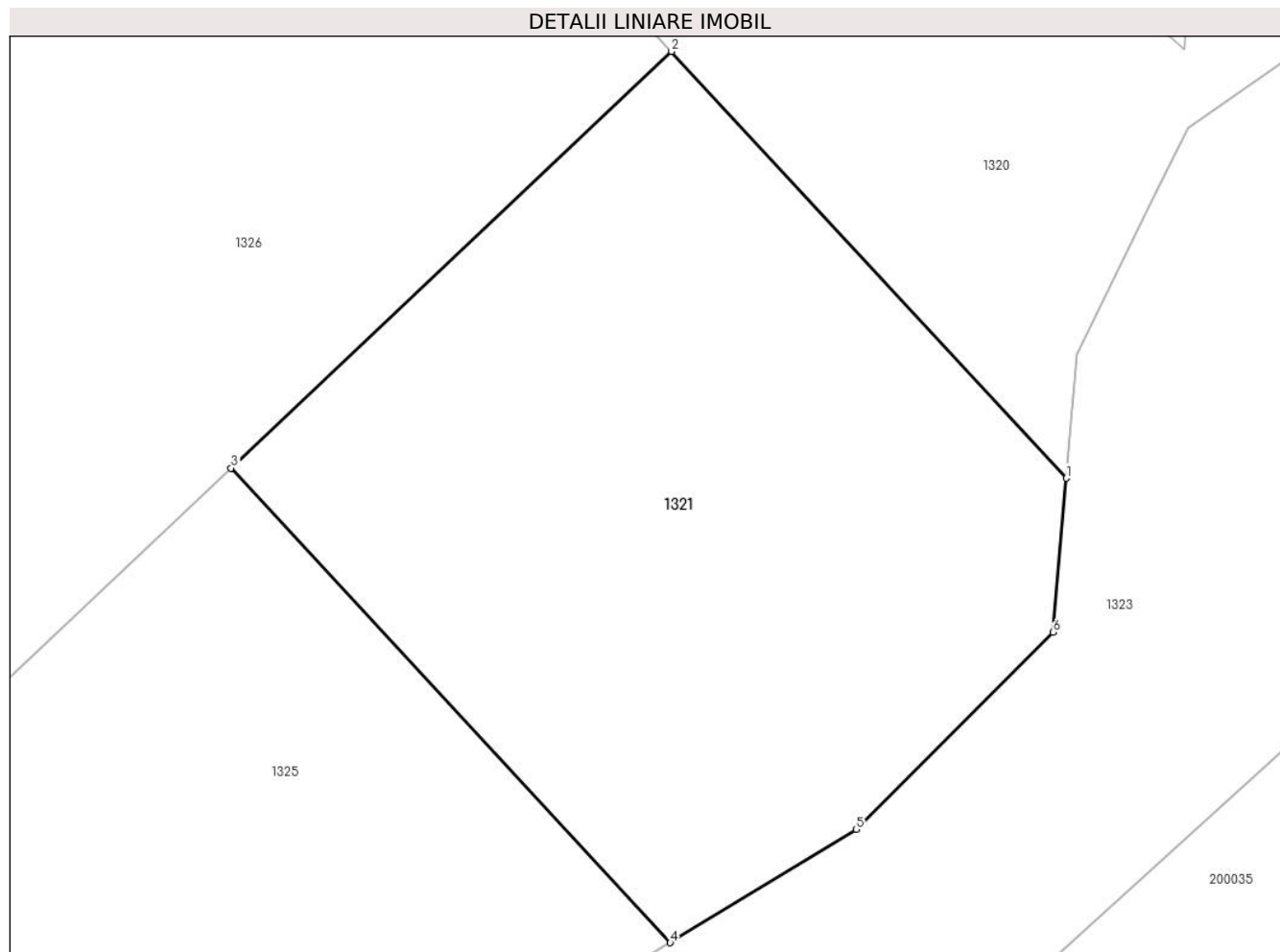
C. Partea III. SARCINI .

Inscrieri privind dezmembramintele dreptului de proprietate, drepturi reale de garanție și sarcini	Referințe
NU SUNT	

Teren

Nr cadastral	Suprafața (mp)*	Observații / Referințe
	783	

* Suprafața este determinată în planul de proiecție Stereo 70.



Date referitoare la teren

Crt	Categorie folosință	Intra vilan	Suprafața (mp)	Tarla	Parcelă	Nr. topo	Observații / Referințe
1	faneata	NU	783	44	448/4	-	

Lungime Segmente

1) Valorile lungimilor segmentelor sunt obținute din proiecție în plan.

Punct început	X / Y	Punct sfârșit	X / Y	Lungime segment (** (m)
1	328.552,537 450.257,821	2	328.535,207 450.276,532	25.504
2	328.535,207 450.276,532	3	328.515,881 450.258,261	26.596
3	328.515,881 450.258,261	4	328.535,156 450.237,449	28.367
4	328.535,156 450.237,449	5	328.543,326 450.242,421	9.564
5	328.543,326 450.242,421	6	328.551,959 450.251,065	12.217

Punct început	X / Y	Punct sfârşit	X / Y	Lungime segment (** (m)
6	328.551,959 450.251,065	1	328.552,537 450.257,821	6.781

** Lungimile segmentelor sunt determinate în planul de proiecţie Stereo 70 şi sunt rotunjite la 1 milimetru.

*** Distanţa dintre puncte este formată din segmente cumulate ce sunt mai mici decât valoarea 1 milimetru.

**DATE DESPRE IMOBILUL NR. 1322**

Oficiul de Cadastru și Publicitate Imobiliară HUNEDOARA
Biroul de Cadastru și Publicitate Imobiliară Hateg

A. Partea I. Descrierea imobilului

TEREN Extravilan

Adresa: Jud. Hunedoara

Nr. Crt	Nr cadastral Nr. topografic	Suprafața* (mp)	Observații / Referințe
A1	60360	2.548	Sector cadastral:8 Teren neimprejmuit;

B. Partea II. Proprietari și acte

Inscrieri privitoare la dreptul de proprietate și alte drepturi reale		Referințe
10757 / 20/06/2013		
Act Administrativ nr. 880, din 19/06/2013 emis de Lupulescu Catalin Marius;		
B1	Intabulare, drept de PROPRIETATE, dobandit prin Conventie, cota actuala 1/1 1) SAVONI IOAN, si sotia 2) SAVONI ELEONORA-LIDIA, bun comun	A1

C. Partea III. SARCINI .

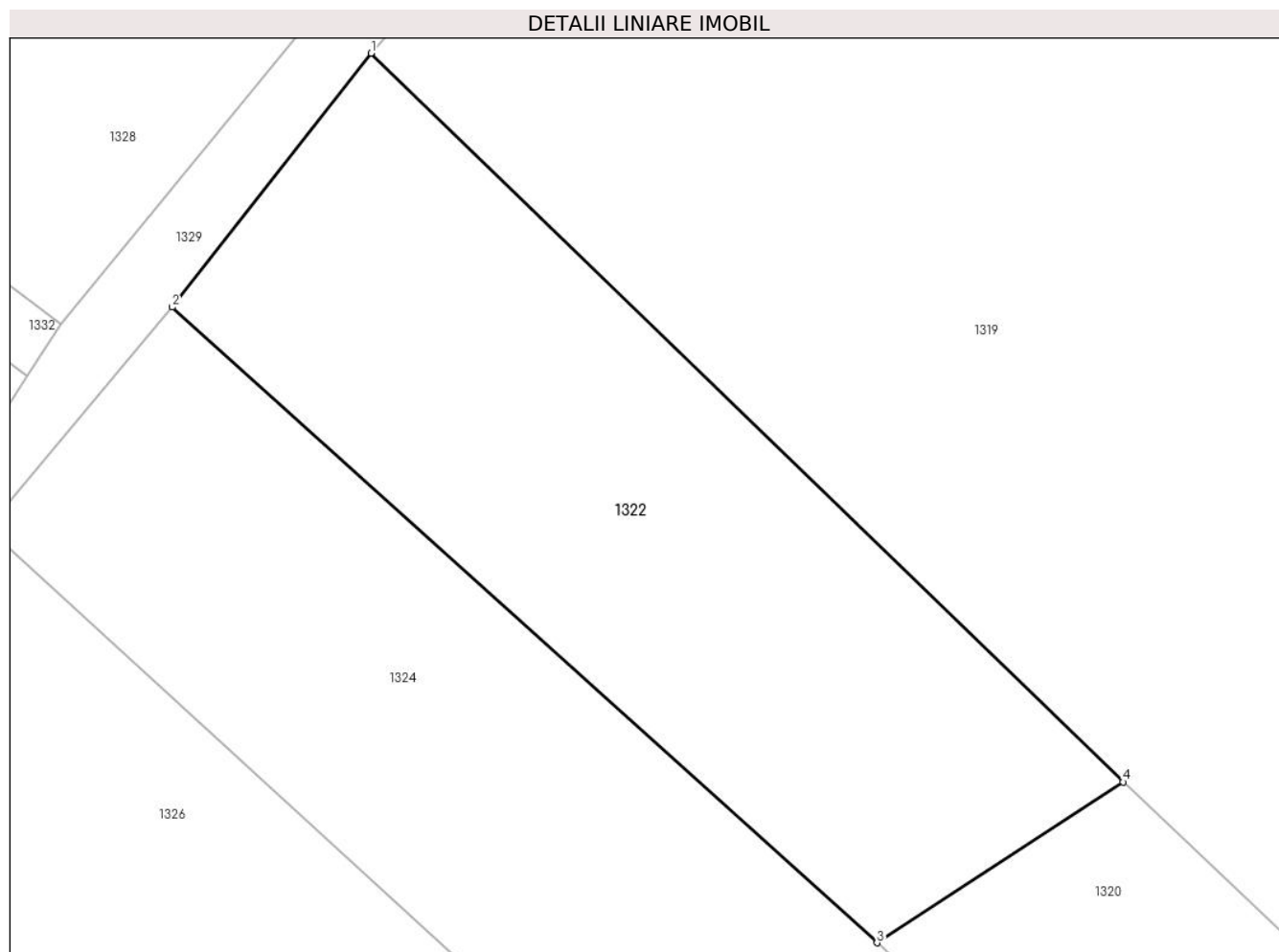
Inscrieri privind dezmembramintele dreptului de proprietate, drepturi reale de garanție și sarcini	Referințe
NU SUNT	

Anexa Nr. 1 La Partea I

Teren

Nr cadastral	Suprafața (mp)*	Observații / Referințe
60360	2.548	

* Suprafața este determinată în planul de proiecție Stereo 70.



Date referitoare la teren

Crt	Categorie folosință	Intra vilan	Suprafața (mp)	Tarla	Parcelă	Nr. topo	Observații / Referințe
1	arabil	NU	2.548	44	450/3	-	

Lungime Segmente

1) Valorile lungimilor segmentelor sunt obținute din proiecție în plan.

Punct început	X / Y	Punct sfârșit	X / Y	Lungime segment (** (m)
1	328.501,894 450.389,229	2	328.483,651 450.365,952	29.574
2	328.483,651 450.365,952	3	328.548,322 450.307,655	87.068
3	328.548,322 450.307,655	4	328.570,914 450.322,407	26.982
4	328.570,914 450.322,407	1	328.501,894 450.389,229	96.067

** Lungimile segmentelor sunt determinate în planul de proiecție Stereo 70 și sunt rotunjite la 1 milimetru.

***** Distanţa dintre puncte este formată din segmente cumulate ce sunt mai mici decât valoarea 1 milimetru.**

**DATE DESPRE IMOBILUL NR. 1323**

Oficiul de Cadastru și Publicitate Imobiliară HUNEDOARA
Biroul de Cadastru și Publicitate Imobiliară Hateg

A. Partea I. Descrierea imobilului

TEREN Extravilan

Adresa: Jud. Hunedoara

Nr. Crt	Nr cadastral Nr. topografic	Suprafața* (mp)	Observații / Referințe
A1		4.739	Sector cadastral:8 Teren neimprejmuit;

B. Partea II. Proprietari și acte

Inscrieri privitoare la dreptul de proprietate și alte drepturi reale		Referințe
1 / 03/05/2023		
Act Normativ nr. 1705, din 29/11/2006 emis de Guvernul Romaniei;		
B1	Intabulare, drept de PROPRIETATE, dobandit prin Lege, cota actuala 1/1 1) STATUL ROMAN , CIF:9999999999999, DOMENIUL PUBLIC	A1
B2	Intabulare, drept de ADMINISTRARE 1) MINISTERUL MEDIULUI, APELOR ȘI PĂDURILOR PRIN ADMINISTRAȚIA NAȚIONALĂ APELE ROMÂNE , CIF:24326056	A1

C. Partea III. SARCINI .

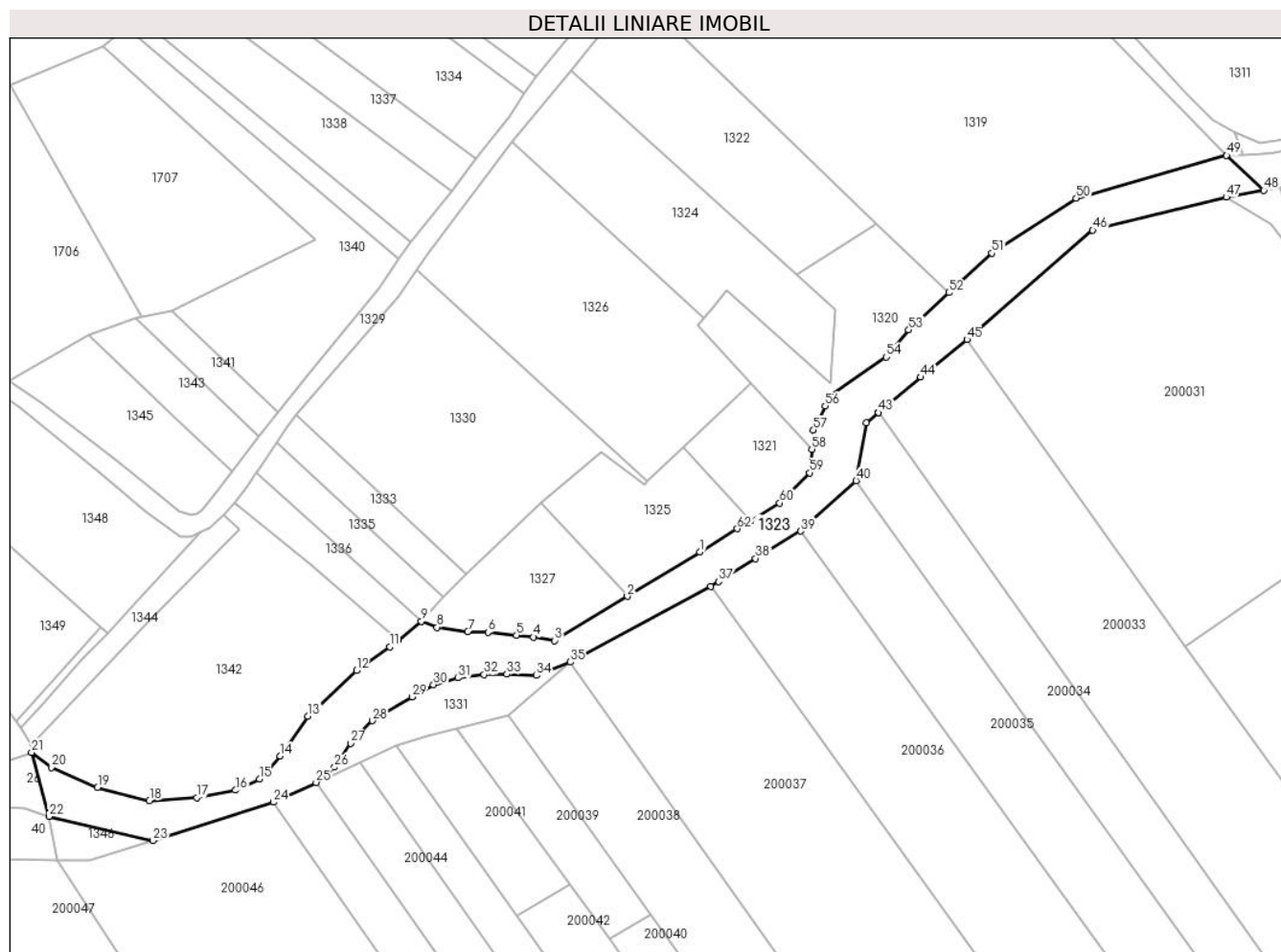
Inscrieri privind dezmembramintele dreptului de proprietate, drepturi reale de garanție și sarcini	Referințe
NU SUNT	

Anexa Nr. 1 La Partea I

Teren

Nr cadastral	Suprafața (mp)*	Observații / Referințe
	4.739	

* Suprafața este determinată în planul de proiecție Stereo 70.



Date referitoare la teren

Crt	Categorie folosință	Intravilan	Suprafața (mp)	Tarla	Parcelă	Nr. topo	Observații / Referințe
1	ape curgătoare	NU	4.739	-	-	-	Râul Breazova

Lungime Segmente

1) Valorile lungimilor segmentelor sunt obținute din proiecție în plan.

Punct început	X / Y	Punct sfârșit	X / Y	Lungime segment	Punct început	X / Y	Punct sfârșit	X / Y	Lungime segment	Punct început	X / Y	Punct sfârșit	X / Y	Lungime segment
1	328.520,563 450.228,404	2	328.499,737 450.215,708	24.391	2	328.499,737 450.215,708	3	328.478,977 450.203,083	24.297	3	328.478,977 450.203,083	4	328.472,879 450.204,082	6.179
4	328.472,879 450.204,082	5	328.468,002 450.204,615	4.906	5	328.468,002 450.204,615	6	328.459,857 450.205,398	8.183	6	328.459,857 450.205,398	7	328.454,066 450.205,595	5.794
7	328.454,066 450.205,595	8	328.445,304 450.206,887	8.857	8	328.445,304 450.206,887	9	328.440,797 450.208,611	4.825	9	328.440,797 450.208,611	10	328.434,197 450.203,119	8.586
10	328.434,197 450.203,119	11	328.431,755 450.201,297	3.047	11	328.431,755 450.201,297	12	328.422,219 450.194,504	11.708	12	328.422,219 450.194,504	13	328.408,349 450.181,486	19.022
13	328.408,349 450.181,486	14	328.400,415 450.170,049	13.92	14	328.400,415 450.170,049	15	328.394,423 450.163,44	8.921	15	328.394,423 450.163,44	16	328.387,574 450.160,264	7.55

Punct început	X / Y	Punct sfârșit	X / Y	Lungime segment	Punct început	X / Y	Punct sfârșit	X / Y	Lungime segment	Punct început	X / Y	Punct sfârșit	X / Y	Lungime segment
16	328.387,574 450.160,264	17	328.376,495 450.158,118	11.285	17	328.376,495 450.158,118	18	328.362,973 450.157,269	13.549	18	328.362,973 450.157,269	19	328.348,121 450.161,02	15.318
19	328.348,121 450.161,02	20	328.334,849 450.166,776	14.466	20	328.334,849 450.166,776	21	328.329,23 450.171,045	7.057	21	328.329,23 450.171,045	22	328.334,157 450.152,756	18.941
22	328.334,157 450.152,756	23	328.363,973 450.145,839	30.608	23	328.363,973 450.145,839	24	328.398,473 450.156,817	36.205	24	328.398,473 450.156,817	25	328.410,643 450.162,504	13.433
25	328.410,643 450.162,504	26	328.415,915 450.166,872	6.846	26	328.415,915 450.166,872	27	328.420,481 450.173,716	8.227	27	328.420,481 450.173,716	28	328.426,758 450.180,153	8.991
28	328.426,758 450.180,153	29	328.438,099 450.186,958	13.226	29	328.438,099 450.186,958	30	328.444,259 450.190,421	7.067	30	328.444,259 450.190,421	31	328.451,233 450.192,393	7.247
31	328.451,233 450.192,393	32	328.458,716 450.193,313	7.539	32	328.458,716 450.193,313	33	328.465,278 450.193,428	6.563	33	328.465,278 450.193,428	34	328.473,796 450.193,083	8.525
34	328.473,796 450.193,083	35	328.483,48 450.196,915	10.415	35	328.483,48 450.196,915	36	328.523,623 450.218,527	45.591	36	328.523,623 450.218,527	37	328.525,856 450.219,92	2.632
37	328.525,856 450.219,92	38	328.536,469 450.226,542	12.509	38	328.536,469 450.226,542	39	328.549,341 450.234,375	15.068	39	328.549,341 450.234,375	40	328.565,226 450.248,799	21.457
40	328.565,226 450.248,799	41	328.568,214 450.265,334	16.803	41	328.568,214 450.265,334	42	328.571,64 450.268,309	4.537	42	328.571,64 450.268,309	43	328.571,666 450.268,272	0.045
43	328.571,666 450.268,272	44	328.583,737 450.278,402	15.758	44	328.583,737 450.278,402	45	328.596,941 450.289,188	17.049	45	328.596,941 450.289,188	46	328.632,966 450.320,429	47.684
46	328.632,966 450.320,429	47	328.671,202 450.329,901	39.392	47	328.671,202 450.329,901	48	328.681,924 450.331,818	10.892	48	328.681,924 450.331,818	49	328.671,259 450.341,85	14.642
49	328.671,259 450.341,85	50	328.628,229 450.329,558	44.751	50	328.628,229 450.329,558	51	328.604,116 450.313,888	28.757	51	328.604,116 450.313,888	52	328.591,828 450.302,574	16.703
52	328.591,828 450.302,574	53	328.580,304 450.291,963	15.665	53	328.580,304 450.291,963	54	328.573,773 450.284,2	10.145	54	328.573,773 450.284,2	55	328.557,869 450.273,195	19.34
55	328.557,869 450.273,195	56	328.556,398 450.270,188	3.348	56	328.556,398 450.270,188	57	328.553,001 450.263,25	7.725	57	328.553,001 450.263,25	58	328.552,537 450.257,821	5.449
58	328.552,537 450.257,821	59	328.551,959 450.251,065	6.781	59	328.551,959 450.251,065	60	328.543,326 450.242,421	12.217	60	328.543,326 450.242,421	61	328.535,156 450.237,449	9.564
61	328.535,156 450.237,449	62	328.531,223 450.235,056	4.604	62	328.531,223 450.235,056	1	328.520,563 450.228,404	12.565					

** Lungimile segmentelor sunt determinate în planul de proiecție Stereo 70 și sunt rotunjite la 1 milimetru.

*** Distanța dintre puncte este formată din segmente cumulate ce sunt mai mici decât valoarea 1 milimetru.

**DATE DESPRE IMOBILUL NR. 1324**

Oficiul de Cadastru și Publicitate Imobiliară HUNEDOARA
Biroul de Cadastru și Publicitate Imobiliară Hateg

A. Partea I. Descrierea imobilului

TEREN Extravilan

Adresa: Jud. Hunedoara

Nr. Crt	Nr cadastral Nr. topografic	Suprafața* (mp)	Observații / Referințe
A1	60346	2.548	Sector cadastral:8 Teren neimprejmuit;

B. Partea II. Proprietari și acte

Inscrieri privitoare la dreptul de proprietate și alte drepturi reale		Referințe
10578 / 28/04/2014		
Act Notarial nr. 530, din 25/04/2014 emis de Lupulescu Flavia Laura;		
B1	Intabulare, drept de PROPRIETATE, dobandit prin Conventie, cota actuala 1/1 1) PAVELONI TEOFIL-CĂTĂLIN, si sotia 2) PAVELONI MARIANA-OLIMPIA, bun comun	A1

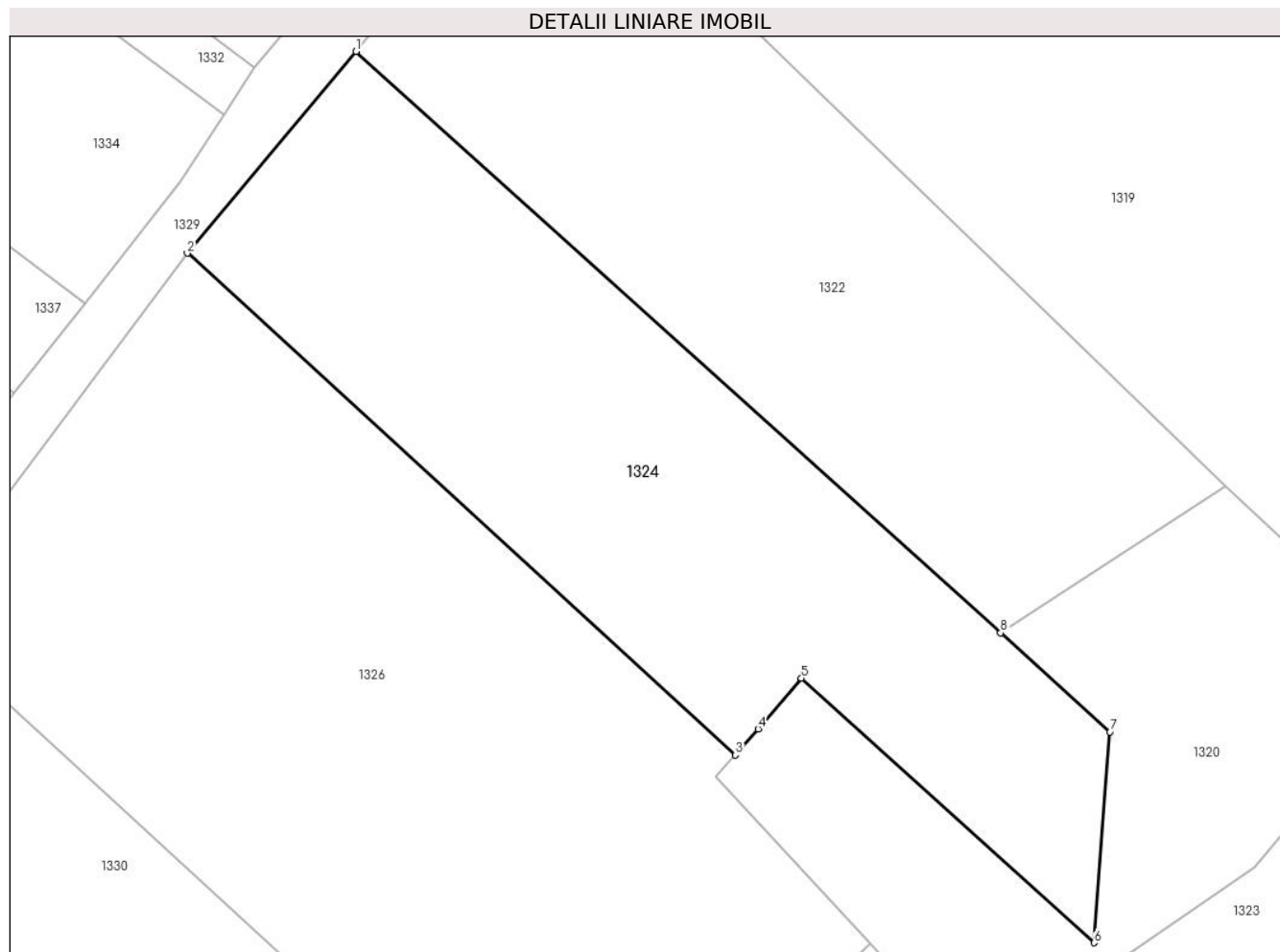
C. Partea III. SARCINI

Inscrieri privind dezmembramintele dreptului de proprietate, drepturi reale de garanție și sarcini		Referințe
10578 / 28/04/2014		
Act Notarial nr. 530, din 25/04/2014 emis de Lupulescu Flavia Laura;		
C1	Intabulare, drept de UZUFRACT VIAGER, dobandit prin Conventie, cota actuala 1/1, cota initiala 1/1 1) PAVELONI MARIA	A1
C2	Intabulare, drept de IPOTECA LEGALA, Valoare:0 , dobandit prin Conventie, cota actuala 1/1, cota initiala 1/1 1) PAVELONI MARIA	A1

Teren

Nr cadastral	Suprafața (mp)*	Observații / Referințe
60346	2.548	

* Suprafața este determinată în planul de proiecție Stereo 70.



Date referitoare la teren

Crt	Categorie folosință	Intra vilan	Suprafața (mp)	Tarla	Parcelă	Nr. topo	Observații / Referințe
1	arabil	NU	2.548	44	450/2	-	

Lungime Segmente

1) Valorile lungimilor segmentelor sunt obținute din proiecție în plan.

Punct început	X / Y	Punct sfârșit	X / Y	Lungime segment (** (m)
1	328.483,651 450.365,952	2	328.466,7 450.345,728	26.388
2	328.466,7 450.345,728	3	328.521,727 450.295,407	74.567
3	328.521,727 450.295,407	4	328.523,988 450.298,05	3.478
4	328.523,988 450.298,05	5	328.528,326 450.303,119	6.672
5	328.528,326 450.303,119	6	328.557,718 450.276,602	39.586

Punct început	X / Y	Punct sfârșit	X / Y	Lungime segment (** (m)
6	328.557,718 450.276,602	7	328.559,314 450.297,746	21.204
7	328.559,314 450.297,746	8	328.548,322 450.307,655	14.799
8	328.548,322 450.307,655	1	328.483,651 450.365,952	87.068

** Lungimile segmentelor sunt determinate în planul de proiecție Stereo 70 și sunt rotunjite la 1 milimetru.

*** Distanța dintre puncte este formată din segmente cumulate ce sunt mai mici decât valoarea 1 milimetru.

**DATE DESPRE IMOBILUL NR. 1325**

Oficiul de Cadastru și Publicitate Imobiliară HUNEDOARA
Biroul de Cadastru și Publicitate Imobiliară Hateg

A. Partea I. Descrierea imobilului

TEREN Extravilan

Adresa: Jud. Hunedoara

Nr. Crt	Nr cadastral Nr. topografic	Suprafața* (mp)	Observații / Referințe
A1		1.363	Sector cadastral:8 Teren neimprejmuit;

B. Partea II. Proprietari și acte

Inscrieri privitoare la dreptul de proprietate și alte drepturi reale		Referințe
1 / 02/06/2023		
Act Administrativ nr. 5967/50, din 17/03/1994 emis de CJPSDPAT HUNEDOARA;		
B1	Intabulare, drept de PROPRIETATE, dobandit prin Reconstituire, cota actuala 1/1	A1
	1) OBREJAN ROMULUS DEFUNCT:Da	
	2) OBREJAN ROZALIA DEFUNCT:Da	

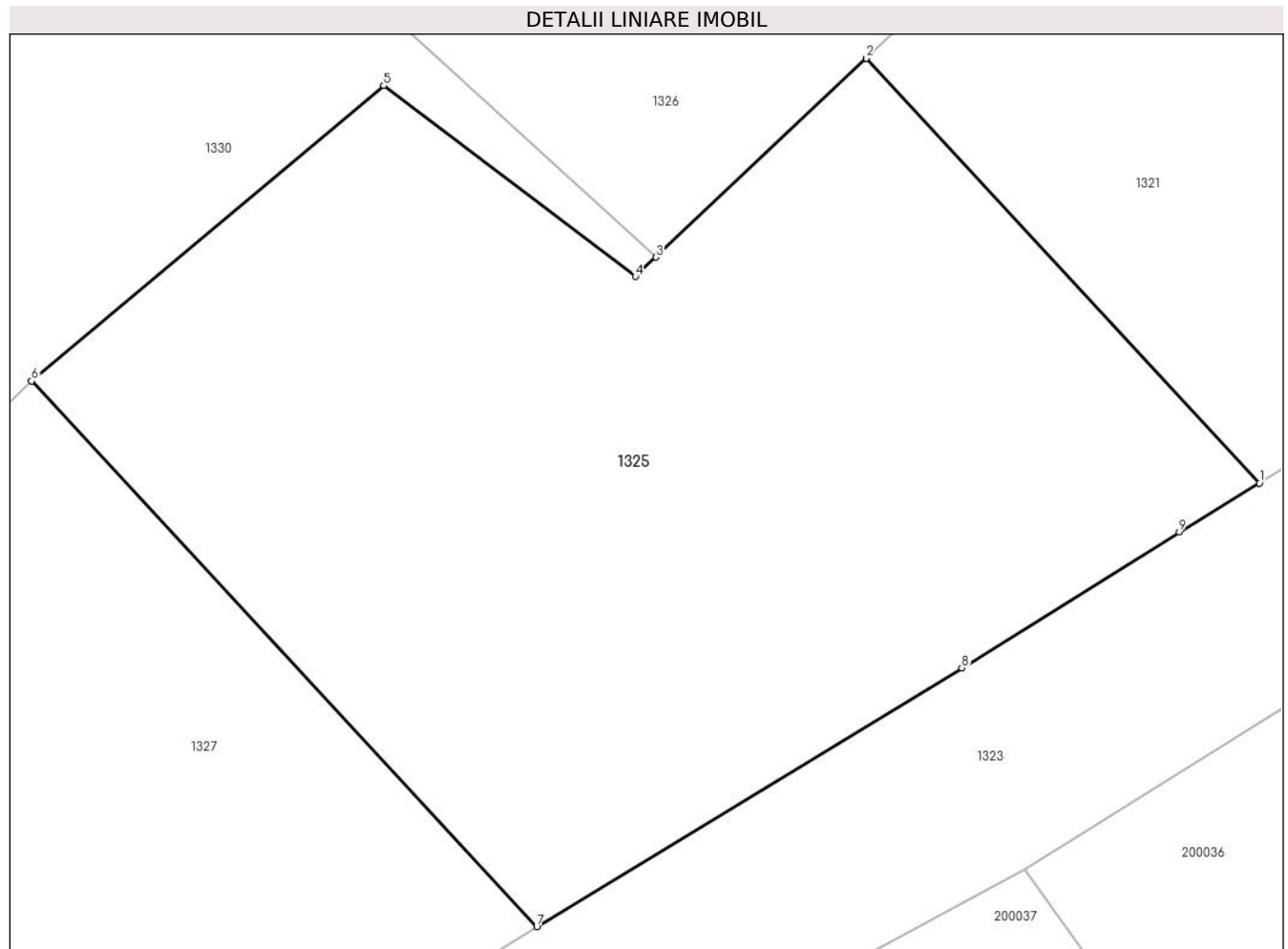
C. Partea III. SARCINI .

Inscrieri privind dezmembramintele dreptului de proprietate, drepturi reale de garanție și sarcini	Referințe
NU SUNT	

Teren

Nr cadastral	Suprafața (mp)*	Observații / Referințe
	1.363	

* Suprafața este determinată în planul de proiecție Stereo 70.



Date referitoare la teren

Crt	Categorie folosință	Intra vilan	Suprafața (mp)	Tarla	Parcelă	Nr. topo	Observații / Referințe
1	faneata	NU	1.363	44	448/3	-	

Lungime Segmente

1) Valorile lungimilor segmentelor sunt obținute din proiecție în plan.

Punct început	X / Y	Punct sfârșit	X / Y	Lungime segment (** (m)
1	328.535,156 450.237,449	2	328.515,881 450.258,261	28.367
2	328.515,881 450.258,261	3	328.505,571 450.248,513	14.189
3	328.505,571 450.248,513	4	328.504,573 450.247,569	1.374
4	328.504,573 450.247,569	5	328.492,231 450.256,914	15.481
5	328.492,231 450.256,914	6	328.474,97 450.242,451	22.519

Punct început	X / Y	Punct sfârşit	X / Y	Lungime segment (** (m)
6	328.474,97 450.242,451	7	328.499,737 450.215,708	36.45
7	328.499,737 450.215,708	8	328.520,563 450.228,404	24.391
8	328.520,563 450.228,404	9	328.531,223 450.235,056	12.565
9	328.531,223 450.235,056	1	328.535,156 450.237,449	4.604

** Lungimile segmentelor sunt determinate în planul de proiecție Stereo 70 și sunt rotunjite la 1 milimetru.

*** Distanța dintre puncte este formată din segmente cumulate ce sunt mai mici decât valoarea 1 milimetru.

**DATE DESPRE IMOBILUL NR. 1326**

Oficiul de Cadastru și Publicitate Imobiliară HUNEDOARA
Biroul de Cadastru și Publicitate Imobiliară Hateg

A. Partea I. Descrierea imobilului

TEREN Extravilan

Adresa: Jud. Hunedoara

Nr. Crt	Nr cadastral Nr. topografic	Suprafața* (mp)	Observații / Referințe
A1		4.175	Sector cadastral:8 Teren neimprejmuit;

B. Partea II. Proprietari și acte

Inscrieri privitoare la dreptul de proprietate și alte drepturi reale		Referințe
1 / 02/06/2023		
Act Administrativ nr. 5967/70, din 21/09/1994 emis de CJPSDPAT HUNEDOARA;		
B1	Intabulare, drept de PROPRIETATE, dobandit prin Reconstituire, cota actuala 1/1	A1
	1) MITULESCU MIHUT DEFUNCT:Da 2) MITULESCU LUCREȚIA DEFUNCT:Da	

C. Partea III. SARCINI .

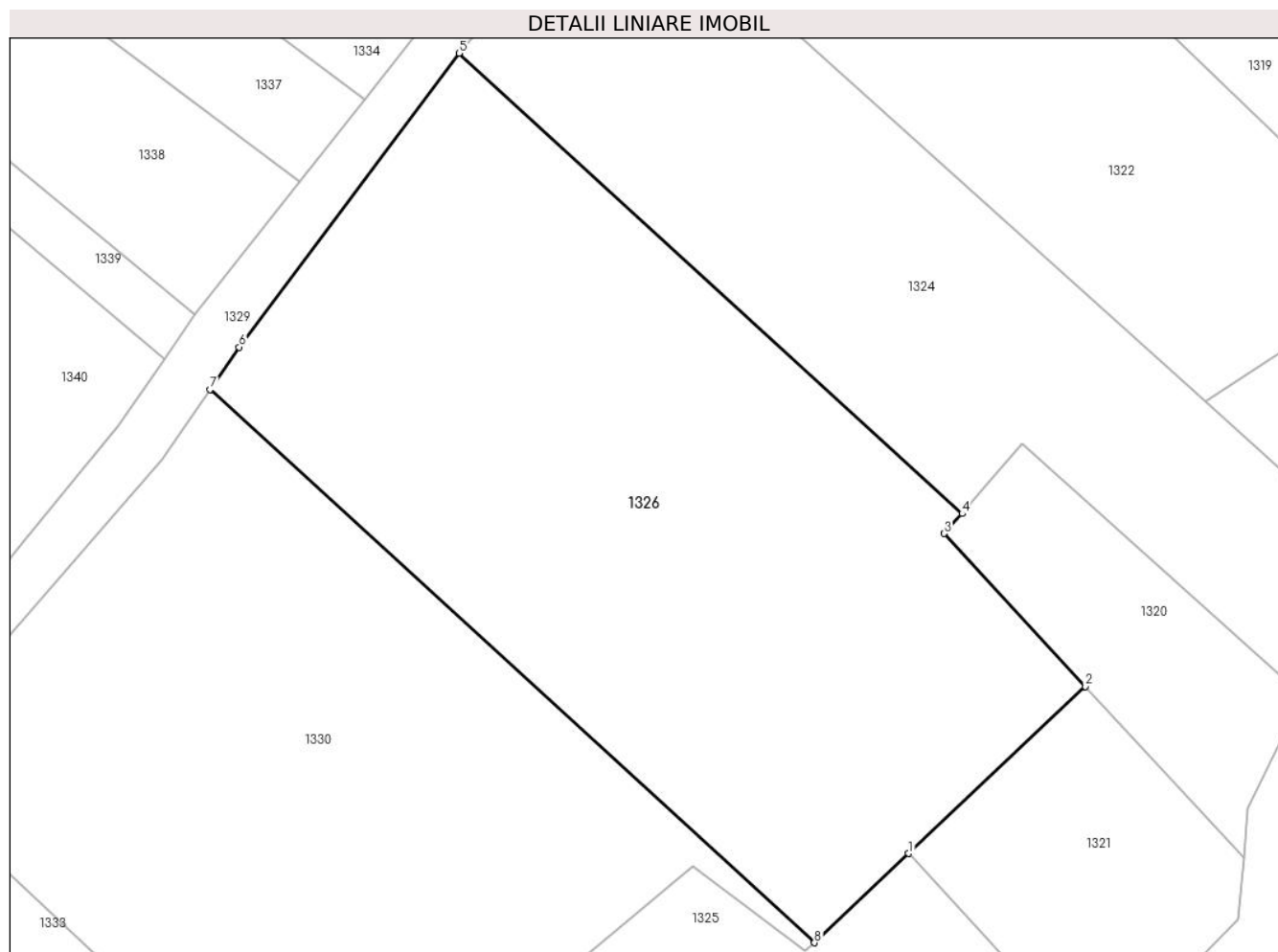
Inscrieri privind dezmembramintele dreptului de proprietate, drepturi reale de garanție și sarcini	Referințe
NU SUNT	

Anexa Nr. 1 La Partea I

Teren

Nr cadastral	Suprafața (mp)*	Observații / Referințe
	4.175	

* Suprafața este determinată în planul de proiecție Stereo 70.



Date referitoare la teren

Crt	Categorie folosință	Intravilan	Suprafața (mp)	Tarla	Parcelă	Nr. topo	Observații / Referințe
1	arabil	NU	4.175	44	450/1/a	-	

Lungime Segmente

1) Valorile lungimilor segmentelor sunt obținute din proiecție în plan.

Punct început	X / Y	Punct sfârșit	X / Y	Lungime segment (** (m)
1	328.515,881 450.258,261	2	328.535,207 450.276,532	26.596
2	328.535,207 450.276,532	3	328.519,764 450.293,231	22.745
3	328.519,764 450.293,231	4	328.521,727 450.295,407	2.931
4	328.521,727 450.295,407	5	328.466,7 450.345,728	74.567
5	328.466,7 450.345,728	6	328.442,654 450.313,603	40.128

Punct început	X / Y	Punct sfârşit	X / Y	Lungime segment (** (m)
6	328.442,654 450.313,603	7	328.439,452 450.308,976	5.627
7	328.439,452 450.308,976	8	328.505,571 450.248,513	89.596
8	328.505,571 450.248,513	1	328.515,881 450.258,261	14.189

** Lungimile segmentelor sunt determinate în planul de proiecţie Stereo 70 şi sunt rotunjite la 1 milimetru.

*** Distanţa dintre puncte este formată din segmente cumulate ce sunt mai mici decât valoarea 1 milimetru.

**DATE DESPRE IMOBILUL NR. 1327**

Oficiul de Cadastru și Publicitate Imobiliară HUNEDOARA
Biroul de Cadastru și Publicitate Imobiliară Hateg

A. Partea I. Descrierea imobilului

TEREN Extravilan

Adresa: Jud. Hunedoara

Nr. Crt	Nr cadastral Nr. topografic	Suprafața* (mp)	Observații / Referințe
A1		1.205	Sector cadastral:8 Teren neimprejmuit;

B. Partea II. Proprietari și acte

Inscrieri privitoare la dreptul de proprietate și alte drepturi reale		Referințe
1 / 02/06/2023		
Act Normativ nr. 7, din 13/03/1996 emis de Parlamentul României;		
B1	Intabulare, drept de PROPRIETATE, dobandit prin Lege, cota actuala 1/1	A1
1) COMUNA SARMIZEGESTUSA-REZERVA COMISEI LOCALE DE FOND FUNCJAR, CIF:4633293		

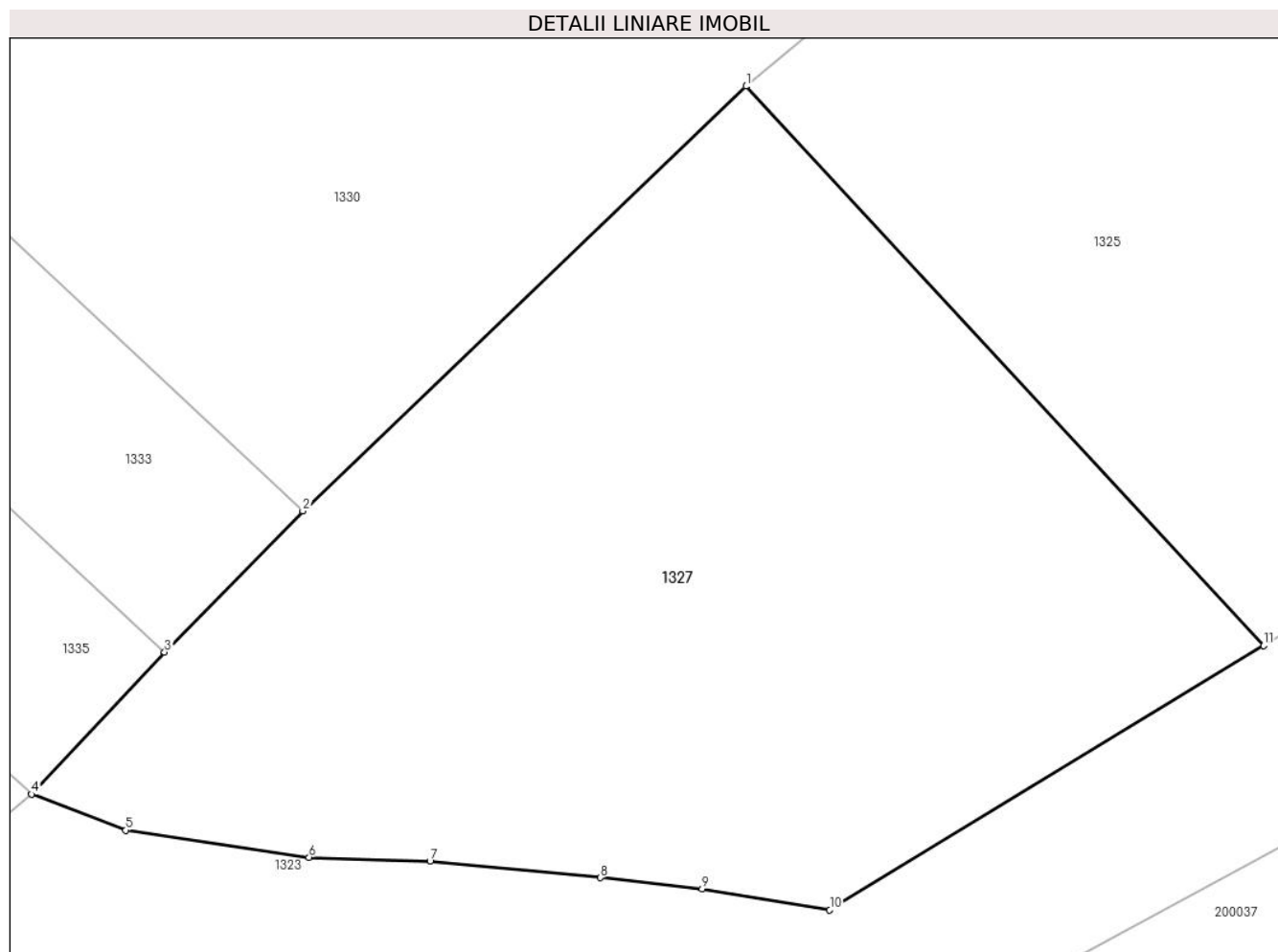
C. Partea III. SARCINI .

Inscrieri privind dezmembramintele dreptului de proprietate, drepturi reale de garanție și sarcini	Referințe
NU SUNT	

Teren

Nr cadastral	Suprafața (mp)*	Observații / Referințe
	1.205	

* Suprafața este determinată în planul de proiecție Stereo 70.



Date referitoare la teren

Crt	Categorie folosință	Intravilan	Suprafața (mp)	Tarla	Parcelă	Nr. topo	Observații / Referințe
1	faneata	NU	1.205	44	1327	-	

Lungime Segmente

1) Valorile lungimilor segmentelor sunt obținute din proiecție în plan.

Punct început	X / Y	Punct sfârșit	X / Y	Lungime segment (** (m)
1	328.474,97 450.242,451	2	328.453,774 450.222,145	29.353
2	328.453,774 450.222,145	3	328.447,157 450.215,407	9.444
3	328.447,157 450.215,407	4	328.440,797 450.208,611	9.308
4	328.440,797 450.208,611	5	328.445,304 450.206,887	4.825
5	328.445,304 450.206,887	6	328.454,066 450.205,595	8.857

Punct început	X / Y	Punct sfârşit	X / Y	Lungime segment (** (m)
6	328.454,066 450.205,595	7	328.459,857 450.205,398	5.794
7	328.459,857 450.205,398	8	328.468,002 450.204,615	8.183
8	328.468,002 450.204,615	9	328.472,879 450.204,082	4.906
9	328.472,879 450.204,082	10	328.478,977 450.203,083	6.179
10	328.478,977 450.203,083	11	328.499,737 450.215,708	24.297
11	328.499,737 450.215,708	1	328.474,97 450.242,451	36.45

** Lungimile segmentelor sunt determinate în planul de proiecție Stereo 70 și sunt rotunjite la 1 milimetru.

*** Distanța dintre puncte este formată din segmente cumulate ce sunt mai mici decât valoarea 1 milimetru.

**DATE DESPRE IMOBILUL NR. 1328**

Oficiul de Cadastru și Publicitate Imobiliară HUNEDOARA
Biroul de Cadastru și Publicitate Imobiliară Hateg

A. Partea I. Descrierea imobilului

TEREN Extravilan

Adresa: Jud. Hunedoara

Nr. Crt	Nr cadastral Nr. topografic	Suprafața* (mp)	Observații / Referințe
A1	60105	15.570	Sector cadastral:8 Teren neimprejmuit;

B. Partea II. Proprietari și acte

Inscrieri privitoare la dreptul de proprietate și alte drepturi reale		Referințe
9564 / 27/12/2010		
Act Notarial nr. 2377, din 16/12/2010 emis de NP MORARU VLAD;		
B2	Intabulare, drept de PROPRIETATE, dobandit prin Conventie, cota actuala 1/1 1) ILIONI SABIN , bun propriu	A1

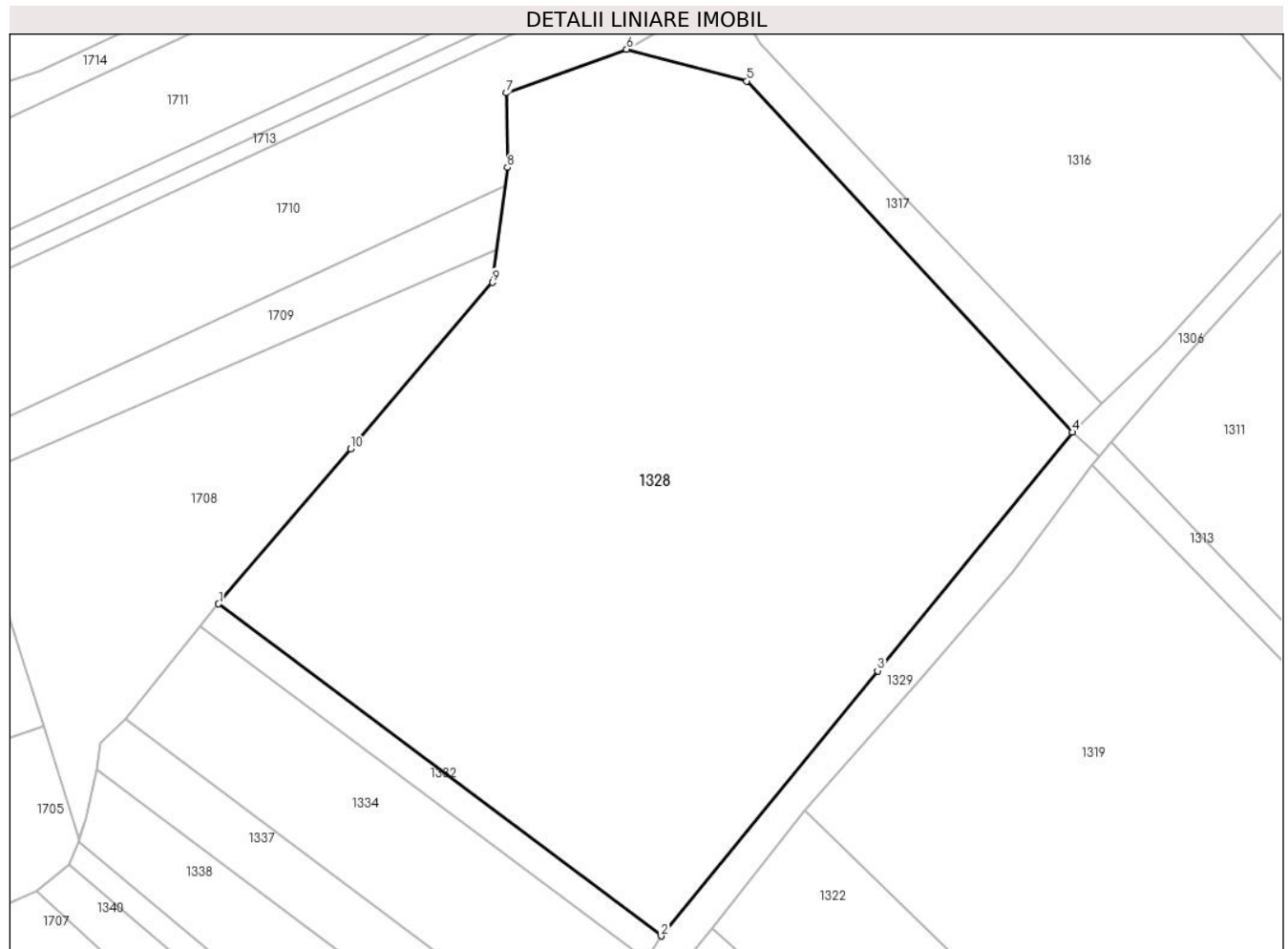
C. Partea III. SARCINI .

Inscrieri privind dezmembramintele dreptului de proprietate, drepturi reale de garanție și sarcini	Referințe
NU SUNT	

Teren

Nr cadastral	Suprafața (mp)*	Observații / Referințe
60105	15.570	

* Suprafața este determinată în planul de proiecție Stereo 70.



Date referitoare la teren

Crt	Categorie folosință	Intravilan	Suprafața (mp)	Tarla	Parcelă	Nr. topo	Observații / Referințe
1	arabil	NU	7.171	45	462/1	-	
2	faneata	NU	7.201	45	460/1	-	
3	faneata	NU	1.198	45	460/2	-	

Lungime Segmente

1) Valorile lungimilor segmentelor sunt obținute din proiecție în plan.

Punct început	X / Y	Punct sfârșit	X / Y	Lungime segment (** (m)
1	328.385,824 450.430,029	2	328.473,469 450.364,337	109.531
2	328.473,469 450.364,337	3	328.516,317 450.416,802	67.739
3	328.516,317 450.416,802	4	328.554,871 450.464,008	60.949
4	328.554,871 450.464,008	5	328.490,369 450.533,486	94.803

Punct început	X / Y	Punct sfârșit	X / Y	Lungime segment (** (m)
5	328.490,369 450.533,486	6	328.466,59 450.539,774	24.596
6	328.466,59 450.539,774	7	328.442,802 450.531,123	25.312
7	328.442,802 450.531,123	8	328.443,01 450.516,359	14.765
8	328.443,01 450.516,359	9	328.440,088 450.493,624	22.922
9	328.440,088 450.493,624	10	328.411,985 450.460,688	43.296
10	328.411,985 450.460,688	1	328.385,824 450.430,029	40.304

** Lungimile segmentelor sunt determinate în planul de proiecție Stereo 70 și sunt rotunjite la 1 milimetru.

*** Distanța dintre puncte este formată din segmente cumulate ce sunt mai mici decât valoarea 1 milimetru.

**DATE DESPRE IMOBILUL NR. 1329**

Oficiul de Cadastru și Publicitate Imobiliară HUNEDOARA
Biroul de Cadastru și Publicitate Imobiliară Hateg

A. Partea I. Descrierea imobilului

TEREN Extravilan

Adresa: Jud. Hunedoara

Nr. Crt	Nr cadastral Nr. topografic	Suprafața* (mp)	Observații / Referințe
A1		2.315	Sector cadastral:8 Teren neimprejmuit;

B. Partea II. Proprietari și acte

Inscrieri privitoare la dreptul de proprietate și alte drepturi reale		Referințe
1 / 02/06/2023		
Act Normativ nr. 7, din 13/03/1996 emis de Parlamentul României;		
B1	Inscrierea provizorie, drept de PROPRIETATE, dobandit prin Lege, cota actuala 1/1 1) COMUNA SARMIZEGETUSA, CIF:4633293	A1

C. Partea III. SARCINI .

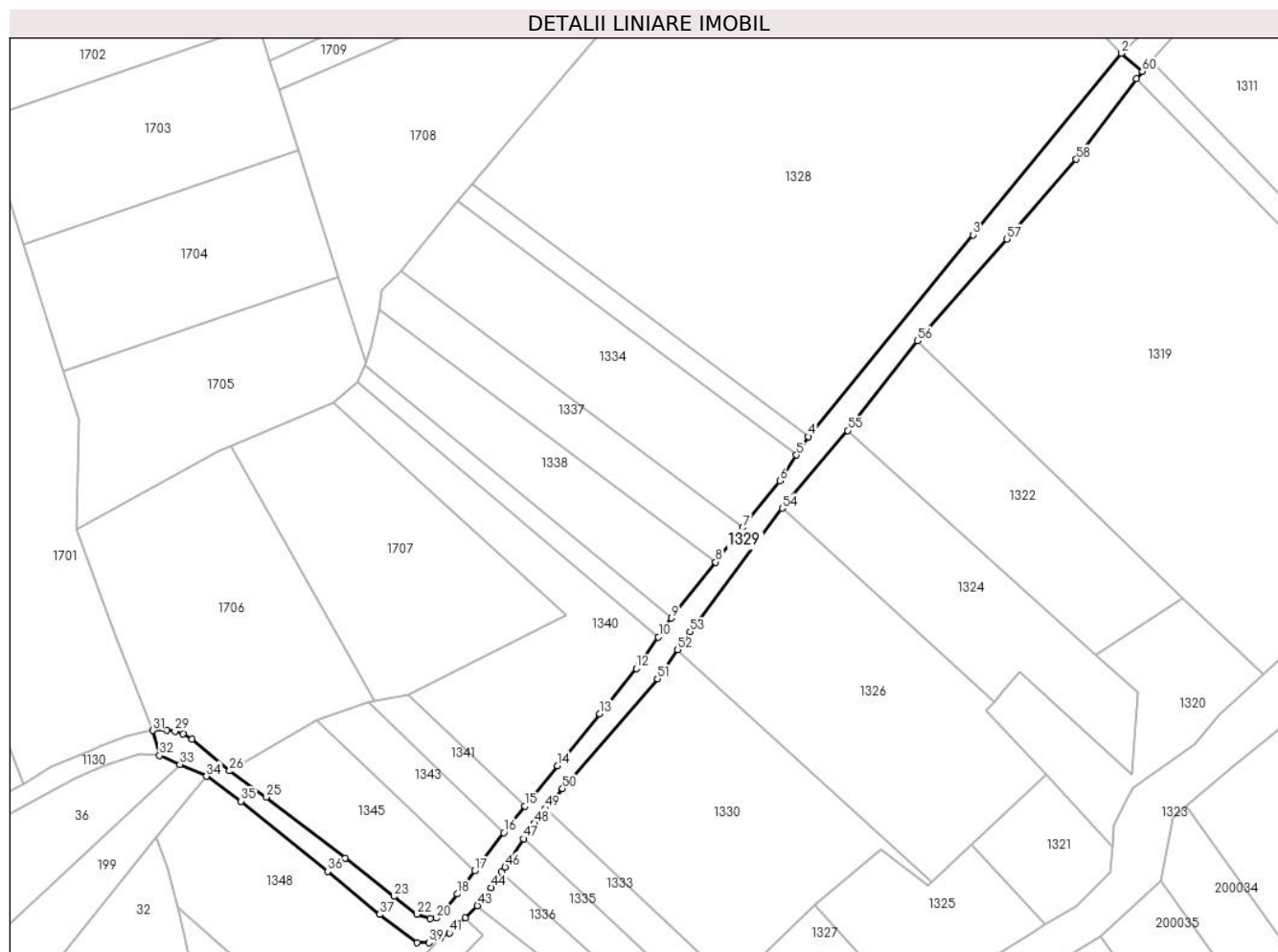
Inscrieri privind dezmembramintele dreptului de proprietate, drepturi reale de garanție și sarcini	Referințe
NU SUNT	

Anexa Nr. 1 La Partea I

Teren

Nr cadastral	Suprafața (mp)*	Observații / Referințe
	2.315	

* Suprafața este determinată în planul de proiecție Stereo 70.



Date referitoare la teren

Crt	Categorie folosință	Intravilan	Suprafața (mp)	Tarla	Parcelă	Nr. topo	Observații / Referințe
1	drum	NU	2.315	-	-	-	

Lungime Segmente

1) Valorile lungimilor segmentelor sunt obținute din proiecție în plan.

Punct început	X / Y	Punct sfârșit	X / Y	Lungime segment
1	328.554,877 450.464,003	2	328.554,871 450.464,008	0.008
4	328.473,469 450.364,337	5	328.470,351 450.359,573	5.694
7	328.456,391 450.340,729	8	328.449,3 450.331,731	11.456
10	328.434,435 450.312,27	11	328.429,334 450.304,898	8.965
13	328.419,099 450.292,324	14	328.408,112 450.278,824	17.406
16	328.394,234 450.261,416	17	328.386,69 450.251,496	12.463
2	328.554,871 450.464,008	3	328.516,317 450.416,802	60.949
5	328.470,351 450.359,573	6	328.465,99 450.352,91	7.963
8	328.449,3 450.331,731	9	328.437,826 450.317,17	18.538
11	328.429,334 450.304,898	12	328.428,65 450.304,057	1.084
14	328.408,112 450.278,824	15	328.399,66 450.268,276	13.517
17	328.386,69 450.251,496	18	328.382,09 450.245,447	7.599
3	328.516,317 450.416,802	4	328.473,469 450.364,337	67.739
6	328.465,99 450.352,91	7	328.456,391 450.340,729	15.509
9	328.437,826 450.317,17	10	328.434,435 450.312,27	5.959
12	328.428,65 450.304,057	13	328.419,099 450.292,324	15.129
15	328.399,66 450.268,276	16	328.394,234 450.261,416	8.746
18	328.382,09 450.245,447	19	328.378,052 450.240,413	6.453

Punct început	X / Y	Punct sfârşit	X / Y	Lungime segment	Punct început	X / Y	Punct sfârşit	X / Y	Lungime segment	Punct început	X / Y	Punct sfârşit	X / Y	Lungime segment
19	328.378,052 450.240,413	20	328.376,663 450.239,204	1.841	20	328.376,663 450.239,204	21	328.375,035 450.239,088	1.632	21	328.375,035 450.239,088	22	328.371,543 450.240,205	3.666
22	328.371,543 450.240,205	23	328.365,607 450.244,812	7.514	23	328.365,607 450.244,812	24	328.353,016 450.254,838	16.095	24	328.353,016 450.254,838	25	328.332,401 450.270,623	25.964
25	328.332,401 450.270,623	26	328.322,896 450.277,453	11.704	26	328.322,896 450.277,453	27	328.313,027 450.285,643	12.825	27	328.313,027 450.285,643	28	328.310,706 450.287,108	2.745
28	328.310,706 450.287,108	29	328.308,655 450.287,738	2.146	29	328.308,655 450.287,738	30	328.306,555 450.288,039	2.121	30	328.306,555 450.288,039	31	328.302,933 450.288,011	3.622
31	328.302,933 450.288,011	32	328.304,663 450.281,434	6.801	32	328.304,663 450.281,434	33	328.309,951 450.279,128	5.769	33	328.309,951 450.279,128	34	328.316,855 450.276,051	7.559
34	328.316,855 450.276,051	35	328.325,849 450.269,597	11.07	35	328.325,849 450.269,597	36	328.348,43 450.251,308	29.058	36	328.348,43 450.251,308	37	328.361,846 450.240,135	17.459
37	328.361,846 450.240,135	38	328.371,672 450.232,769	12.28	38	328.371,672 450.232,769	39	328.374,818 450.232,772	3.146	39	328.374,818 450.232,772	40	328.377,805 450.234,118	3.276
40	328.377,805 450.234,118	41	328.380,051 450.235,303	2.539	41	328.380,051 450.235,303	42	328.384,194 450.239,176	5.671	42	328.384,194 450.239,176	43	328.387,348 450.242,436	4.536
43	328.387,348 450.242,436	44	328.390,897 450.247,108	5.867	44	328.390,897 450.247,108	45	328.393,635 450.251,128	4.864	45	328.393,635 450.251,128	46	328.394,539 450.252,453	1.604
46	328.394,539 450.252,453	47	328.399,336 450.259,825	8.795	47	328.399,336 450.259,825	48	328.402,29 450.263,831	4.977	48	328.402,29 450.263,831	49	328.405,092 450.267,665	4.749
49	328.405,092 450.267,665	50	328.409,503 450.272,87	6.823	50	328.409,503 450.272,87	51	328.434,207 450.301,396	37.736	51	328.434,207 450.301,396	52	328.439,452 450.308,976	9.218
52	328.439,452 450.308,976	53	328.442,654 450.313,603	5.627	53	328.442,654 450.313,603	54	328.466,7 450.345,728	40.128	54	328.466,7 450.345,728	55	328.483,651 450.365,952	26.388
55	328.483,651 450.365,952	56	328.501,894 450.389,229	29.574	56	328.501,894 450.389,229	57	328.525,135 450.415,702	35.227	57	328.525,135 450.415,702	58	328.543,169 450.436,445	27.486
58	328.543,169 450.436,445	59	328.558,719 450.457,423	26.113	59	328.558,719 450.457,423	60	328.560,328 450.459,28	2.457	60	328.560,328 450.459,28	1	328.554,877 450.464,003	7.212

** Lungimile segmentelor sunt determinate în planul de proiecție Stereo 70 și sunt rotunjite la 1 milimetru.

*** Distanța dintre puncte este formată din segmente cumulate ce sunt mai mici decât valoarea 1 milimetru.

**DATE DESPRE IMOBILUL NR. 1330**

Oficiul de Cadastru și Publicitate Imobiliară HUNEDOARA
Biroul de Cadastru și Publicitate Imobiliară Hateg

A. Partea I. Descrierea imobilului

TEREN Extravilan

Adresa: Jud. Hunedoara

Nr. Crt	Nr cadastral Nr. topografic	Suprafața* (mp)	Observații / Referințe
A1		3.800	Sector cadastral:8 Teren neimprejmuit;

B. Partea II. Proprietari și acte

Inscrieri privitoare la dreptul de proprietate și alte drepturi reale	Referințe
1 / 02/06/2023	
Act Notarial nr. Contract de vânzare cumpărare nr 1426, din 05/04/2000 emis de NP Ana Orșa;	
B1	Intabulare, drept de PROPRIETATE, dobandit prin Conventie, cota actuala 1/1
	1) VÂRVONI CORNEL DEFUNCT:Da
	2) VÂRVONI RODICA

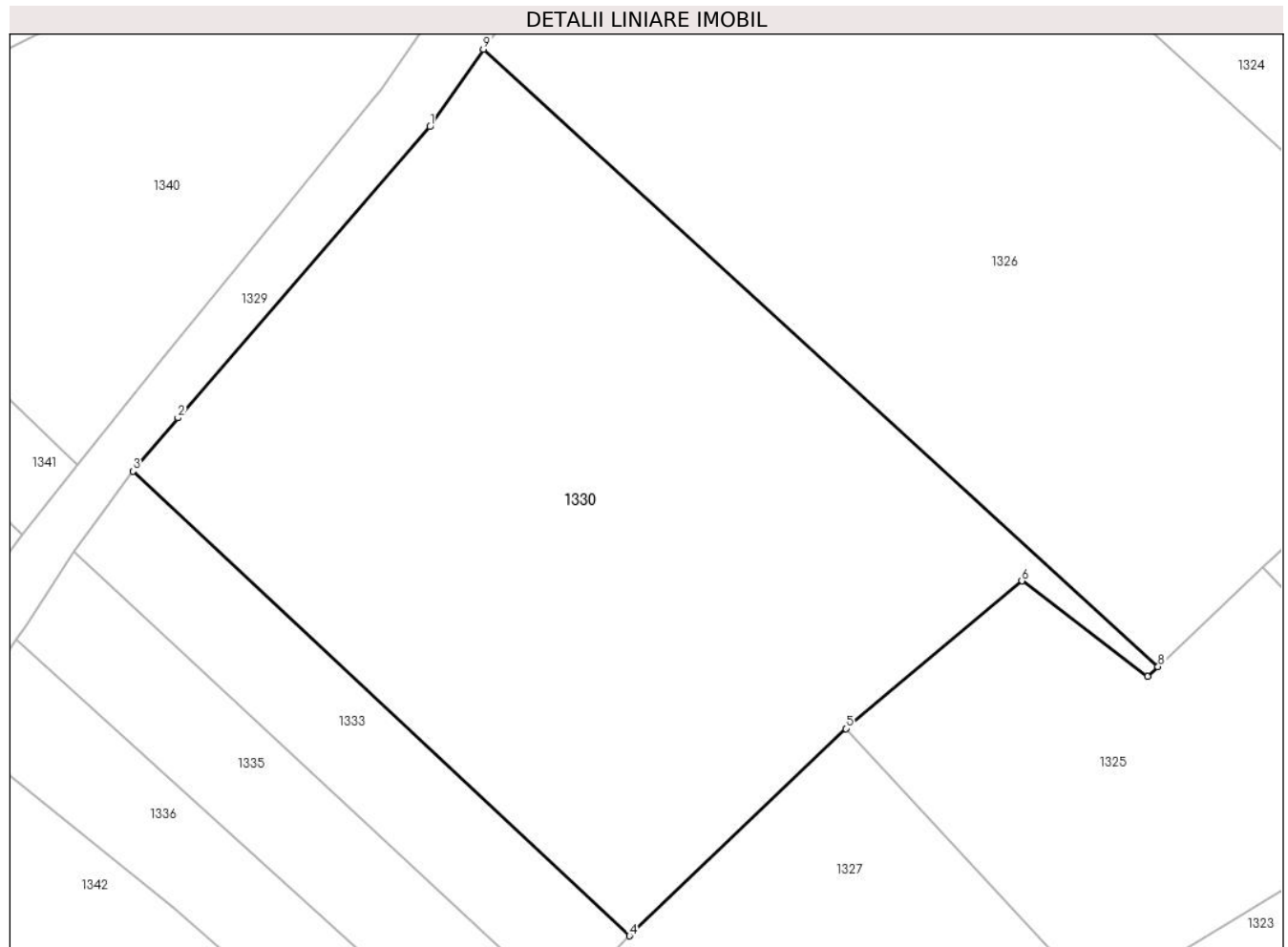
C. Partea III. SARCINI .

Inscrieri privind dezmembramintele dreptului de proprietate, drepturi reale de garanție și sarcini	Referințe
NU SUNT	

Teren

Nr cadastral	Suprafața (mp)*	Observații / Referințe
	3.800	

* Suprafața este determinată în planul de proiecție Stereo 70.



Date referitoare la teren

Crt	Categorie folosință	Intravilan	Suprafața (mp)	Tarla	Parcelă	Nr. topo	Observații / Referințe
1	arabil	NU	3.800	44	450/1/b	-	

Lungime Segmente

1) Valorile lungimilor segmentelor sunt obținute din proiecție în plan.

Punct început	X / Y	Punct sfârșit	X / Y	Lungime segment (** (m)
1	328.434,207 450.301,396	2	328.409,503 450.272,87	37.736
2	328.409,503 450.272,87	3	328.405,092 450.267,665	6.823
3	328.405,092 450.267,665	4	328.453,774 450.222,145	66.648
4	328.453,774 450.222,145	5	328.474,97 450.242,451	29.353
5	328.474,97 450.242,451	6	328.492,231 450.256,914	22.519

Punct început	X / Y	Punct sfârşit	X / Y	Lungime segment (** (m)
6	328.492,231 450.256,914	7	328.504,573 450.247,569	15.481
7	328.504,573 450.247,569	8	328.505,571 450.248,513	1.374
8	328.505,571 450.248,513	9	328.439,452 450.308,976	89.596
9	328.439,452 450.308,976	1	328.434,207 450.301,396	9.218

** Lungimile segmentelor sunt determinate în planul de proiecţie Stereo 70 şi sunt rotunjite la 1 milimetru.

*** Distanţa dintre puncte este formată din segmente cumulate ce sunt mai mici decât valoarea 1 milimetru.

**DATE DESPRE IMOBILUL NR. 1331**

Oficiul de Cadastru și Publicitate Imobiliară HUNEDOARA
Biroul de Cadastru și Publicitate Imobiliară Hateg

A. Partea I. Descrierea imobilului

TEREN Extravilan

Adresa: Jud. Hunedoara

Nr. Crt	Nr cadastral Nr. topografic	Suprafața* (mp)	Observații / Referințe
A1		661	Sector cadastral:8 Teren neimprejmuit;

B. Partea II. Proprietari și acte

Inscrieri privitoare la dreptul de proprietate și alte drepturi reale	Referințe
1 / 02/06/2023	
Act Normativ nr. 7, din 13/03/1996 emis de Parlamentul României;	
B1	Intabulare, drept de PROPRIETATE, dobandit prin Lege, cota actuala 1/1
	1) COMUNA SARMIZEGESTUSA-REZERVA COMISEI LOCALE DE FOND FUNCJAR, CIF:4633293

C. Partea III. SARCINI .

Inscrieri privind dezmembramintele dreptului de proprietate, drepturi reale de garanție și sarcini	Referințe
NU SUNT	

Teren

Nr cadastral	Suprafața (mp)*	Observații / Referințe
	661	

* Suprafața este determinată în planul de proiecție Stereo 70.



Date referitoare la teren

Crt	Categorie folosință	Intravilan	Suprafața (mp)	Tarla	Parcelă	Nr. topo	Observații / Referințe
1	neproductiv	NU	661	-	-	-	

Lungime Segmente

1) Valorile lungimilor segmentelor sunt obținute din proiecție în plan.

Punct început	X / Y	Punct sfârșit	X / Y	Lungime segment (** (m)
1	328.410,643 450.162,504	2	328.423,148 450.168,348	13.803
2	328.423,148 450.168,348	3	328.433,527 450.173,178	11.448
3	328.433,527 450.173,178	4	328.442,719 450.175,963	9.605
4	328.442,719 450.175,963	5	328.450,857 450.178,037	8.398
5	328.450,857 450.178,037	6	328.465,799 450.181,714	15.388

Punct început	X / Y	Punct sfârșit	X / Y	Lungime segment (** (m)
6	328.465,799 450.181,714	7	328.483,48 450.196,915	23.317
7	328.483,48 450.196,915	8	328.473,796 450.193,083	10.415
8	328.473,796 450.193,083	9	328.465,278 450.193,428	8.525
9	328.465,278 450.193,428	10	328.458,716 450.193,313	6.563
10	328.458,716 450.193,313	11	328.451,233 450.192,393	7.539
11	328.451,233 450.192,393	12	328.444,259 450.190,421	7.247
12	328.444,259 450.190,421	13	328.438,099 450.186,958	7.067
13	328.438,099 450.186,958	14	328.426,758 450.180,153	13.226
14	328.426,758 450.180,153	15	328.420,481 450.173,716	8.991
15	328.420,481 450.173,716	16	328.415,915 450.166,872	8.227
16	328.415,915 450.166,872	1	328.410,643 450.162,504	6.846

** Lungimile segmentelor sunt determinate în planul de proiecție Stereo 70 și sunt rotunjite la 1 milimetru.

*** Distanța dintre puncte este formată din segmente cumulate ce sunt mai mici decât valoarea 1 milimetru.

**DATE DESPRE IMOBILUL NR. 1332**

Oficiul de Cadastru și Publicitate Imobiliară HUNEDOARA
Biroul de Cadastru și Publicitate Imobiliară Hateg

A. Partea I. Descrierea imobilului

TEREN Extravilan

Adresa: Jud. Hunedoara

Nr. Crt	Nr cadastral Nr. topografic	Suprafața* (mp)	Observații / Referințe
A1		624	Sector cadastral:8 Teren neimprejmuit;

B. Partea II. Proprietari și acte

Inscrieri privitoare la dreptul de proprietate și alte drepturi reale	Referințe
1 / 02/06/2023	
Act Administrativ nr. 5967/16, din 13/01/1994 emis de CJPSDPAT HUNEDOARA;	
B1	A1
Intabulare, drept de PROPRIETATE, dobandit prin Reconstituire, cota actuala 1/1 1) DUMBRAVĂ ANA	

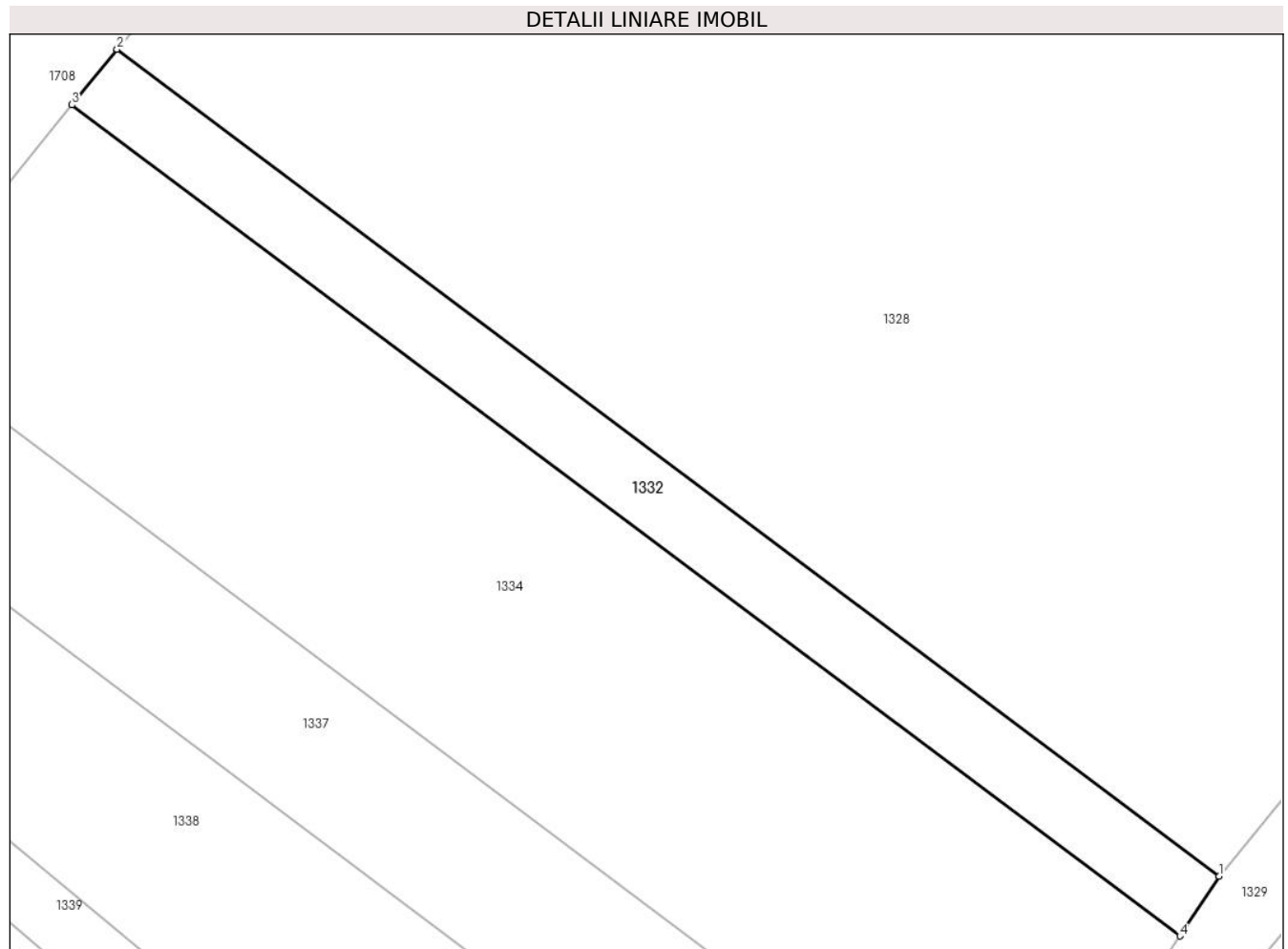
C. Partea III. SARCINI .

Inscrieri privind dezmembramintele dreptului de proprietate, drepturi reale de garanție și sarcini	Referințe
NU SUNT	

Teren

Nr cadastral	Suprafaţa (mp)*	Observații / Referințe
	624	

* Suprafața este determinată în planul de proiecție Stereo 70.



Date referitoare la teren

Crt	Categorie folosință	Intra vilan	Suprafața (mp)	Tarla	Parcelă	Nr. topo	Observații / Referințe
1	arabil	NU	624	45	462/2	-	

Lungime Segmente

1) Valorile lungimilor segmentelor sunt obținute din proiecție în plan.

Punct început	X / Y	Punct sfârșit	X / Y	Lungime segment (** (m)
1	328.473,469 450.364,337	2	328.385,824 450.430,029	109.531
2	328.385,824 450.430,029	3	328.382,239 450.425,615	5.686
3	328.382,239 450.425,615	4	328.470,351 450.359,573	110.115
4	328.470,351 450.359,573	1	328.473,469 450.364,337	5.694

** Lungimile segmentelor sunt determinate în planul de proiecție Stereo 70 și sunt rotunjite la 1 milimetru.

***** Distanţa dintre puncte este formată din segmente cumulate ce sunt mai mici decât valoarea 1 milimetru.**

**DATE DESPRE IMOBILUL NR. 1333**

Oficiul de Cadastru și Publicitate Imobiliară HUNEDOARA
Biroul de Cadastru și Publicitate Imobiliară Hateg

A. Partea I. Descrierea imobilului

TEREN Extravilan

Adresa: Jud. Hunedoara

Nr. Crt	Nr cadastral Nr. topografic	Suprafața* (mp)	Observații / Referințe
A1		630	Sector cadastral:8 Teren neimprejmuit;

B. Partea II. Proprietari și acte

Inscrieri privitoare la dreptul de proprietate și alte drepturi reale	Referințe
1 / 02/06/2023	
Act Administrativ nr. 5967/46, din 17/03/1994 emis de CJPSDPAT HUNEDOARA;	
B1	A1
Intabulare, drept de PROPRIETATE, dobandit prin Reconstituire, cota actuala 1/1 1) DĂNESCU STEFAN DEFUNCT:Da	

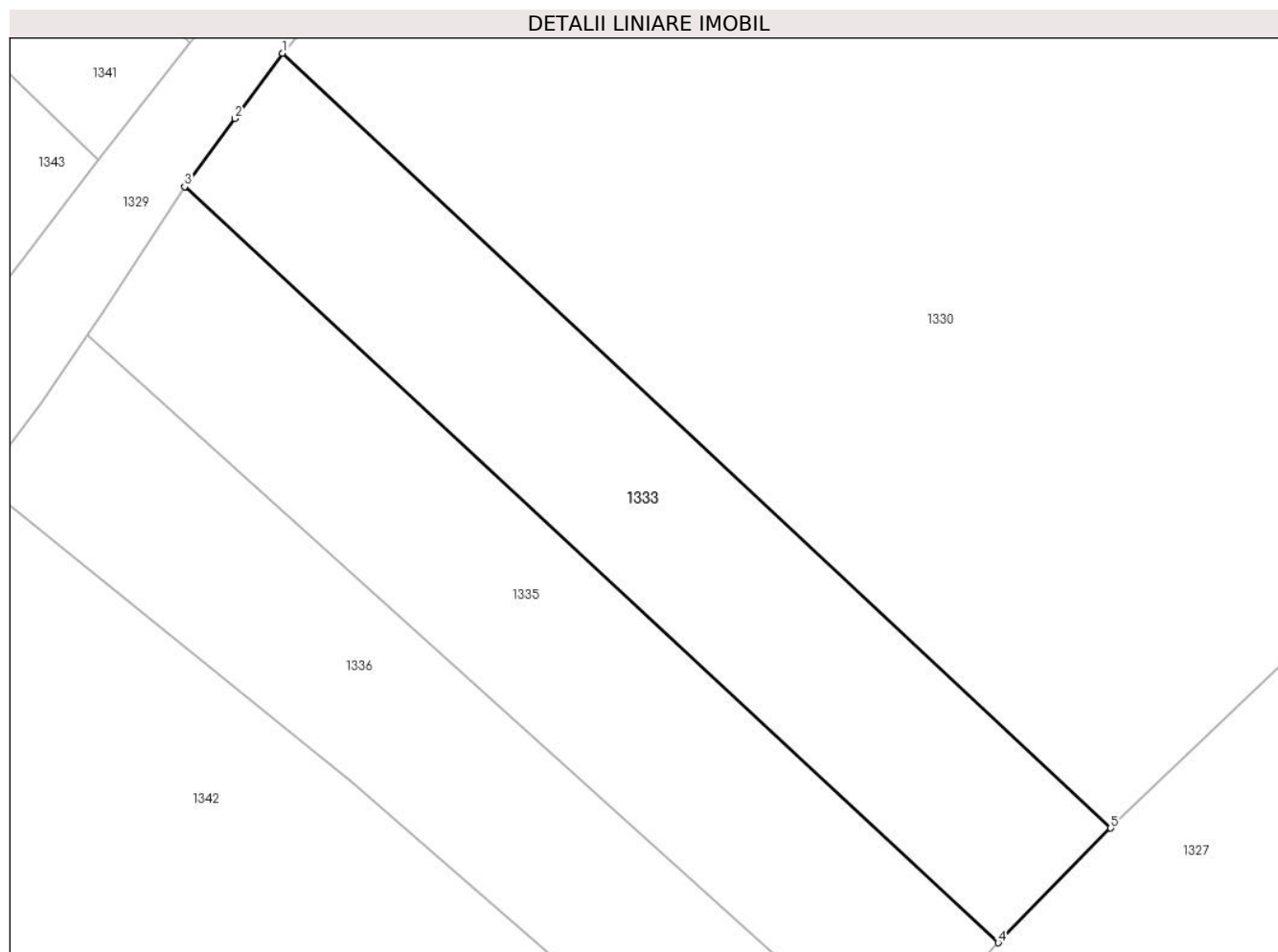
C. Partea III. SARCINI .

Inscrieri privind dezmembramintele dreptului de proprietate, drepturi reale de garanție și sarcini	Referințe
NU SUNT	

Teren

Nr cadastral	Suprafaţa (mp)*	Observații / Referințe
	630	

* Suprafața este determinată în planul de proiecție Stereo 70.



Date referitoare la teren

Crt	Categorie folosință	Intravilan	Suprafața (mp)	Tarla	Parcelă	Nr. topo	Observații / Referințe
1	arabil	NU	630	44	451/5	-	

Lungime Segmente

1) Valorile lungimilor segmentelor sunt obținute din proiecție în plan.

Punct început	X / Y	Punct sfârșit	X / Y	Lungime segment (** (m)
1	328.405,092 450.267,665	2	328.402,29 450.263,831	4.749
2	328.402,29 450.263,831	3	328.399,336 450.259,825	4.977
3	328.399,336 450.259,825	4	328.447,157 450.215,407	65.267
4	328.447,157 450.215,407	5	328.453,774 450.222,145	9.444
5	328.453,774 450.222,145	1	328.405,092 450.267,665	66.648

**** Lungimile segmentelor sunt determinate în planul de proiecție Stereo 70 și sunt rotunjite la 1 milimetru.**

***** Distanța dintre puncte este formată din segmente cumulate ce sunt mai mici decât valoarea 1 milimetru.**

**DATE DESPRE IMOBILUL NR. 1334**

Oficiul de Cadastru și Publicitate Imobiliară HUNEDOARA
Biroul de Cadastru și Publicitate Imobiliară Hateg

A. Partea I. Descrierea imobilului

TEREN Intravilan

Adresa: Loc. Breazova, Jud. Hunedoara

Nr. Crt	Nr cadastral Nr. topografic	Suprafața* (mp)	Observații / Referințe
A1		2.600	Sector cadastral:8 Teren neimprejmuit;

B. Partea II. Proprietari și acte

Inscrieri privitoare la dreptul de proprietate și alte drepturi reale		Referințe
1 / 02/06/2023		
Act Normativ nr. 7, din 13/03/1996 emis de Parlamentul României;		
B1	Inscrierea provizorie, drept de PROPRIETATE, dobandit prin Lege, cota actuala 1/1	A1
1) COMUNA SARMIZEGETUSA , CIF:4633293, Proprietar neidentificat		

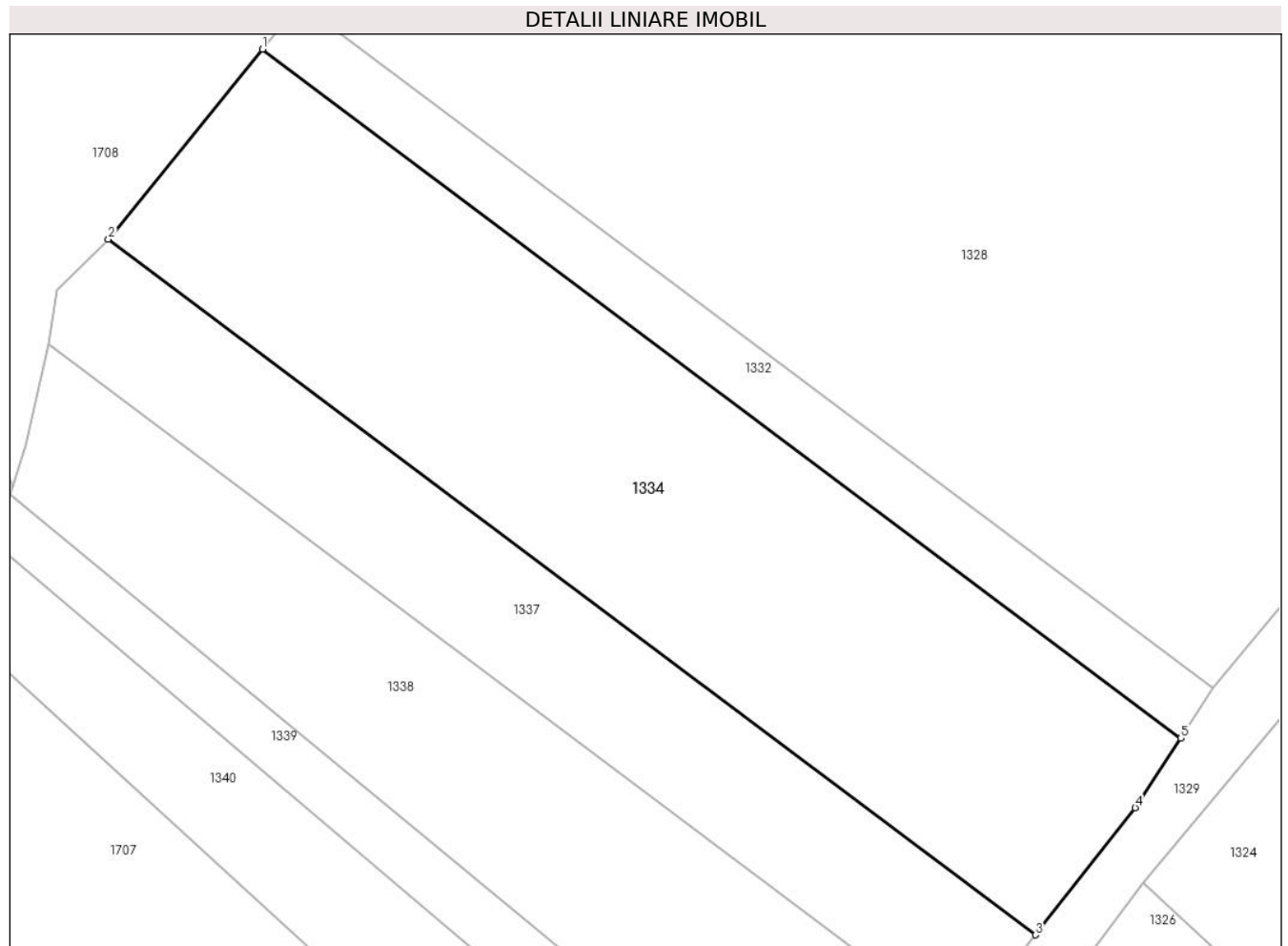
C. Partea III. SARCINI .

Inscrieri privind dezmembramintele dreptului de proprietate, drepturi reale de garanție și sarcini	Referințe
NU SUNT	

Teren

Nr cadastral	Suprafața (mp)*	Observații / Referințe
	2.600	

* Suprafața este determinată în planul de proiecție Stereo 70.



Date referitoare la teren

Crt	Categorie folosință	Intravilan	Suprafața (mp)	Tarla	Parcelă	Nr. topo	Observații / Referințe
1	faneata	DA	2.600	45	462/3	-	

Lungime Segmente

1) Valorile lungimilor segmentelor sunt obținute din proiecție în plan.

Punct început	X / Y	Punct sfârșit	X / Y	Lungime segment (** (m)
1	328.382,239 450.425,615	2	328.367,444 450.407,397	23.469
2	328.367,444 450.407,397	3	328.456,391 450.340,729	111.158
3	328.456,391 450.340,729	4	328.465,99 450.352,91	15.509
4	328.465,99 450.352,91	5	328.470,351 450.359,573	7.963
5	328.470,351 450.359,573	1	328.382,239 450.425,615	110.115

**** Lungimile segmentelor sunt determinate în planul de proiecție Stereo 70 și sunt rotunjite la 1 milimetru.**

***** Distanța dintre puncte este formată din segmente cumulate ce sunt mai mici decât valoarea 1 milimetru.**

**DATE DESPRE IMOBILUL NR. 1335**

Oficiul de Cadastru și Publicitate Imobiliară HUNEDOARA
Biroul de Cadastru și Publicitate Imobiliară Hateg

A. Partea I. Descrierea imobilului

TEREN Extravilan

Adresa: Jud. Hunedoara

Nr. Crt	Nr cadastral Nr. topografic	Suprafața* (mp)	Observații / Referințe
A1		630	Sector cadastral:8 Teren neimprejmuit;

B. Partea II. Proprietari și acte

Inscrieri privitoare la dreptul de proprietate și alte drepturi reale	Referințe
1 / 02/06/2023	
Act Administrativ nr. 5967/18, din 13/01/1994 emis de CJPSDPAT HUNEDOARA;	
B1	A1
Intabulare, drept de PROPRIETATE, dobandit prin Reconstituire, cota actuala 1/1	
1) ZEICONI VIZANTE DEFUNCT:Da	

C. Partea III. SARCINI .

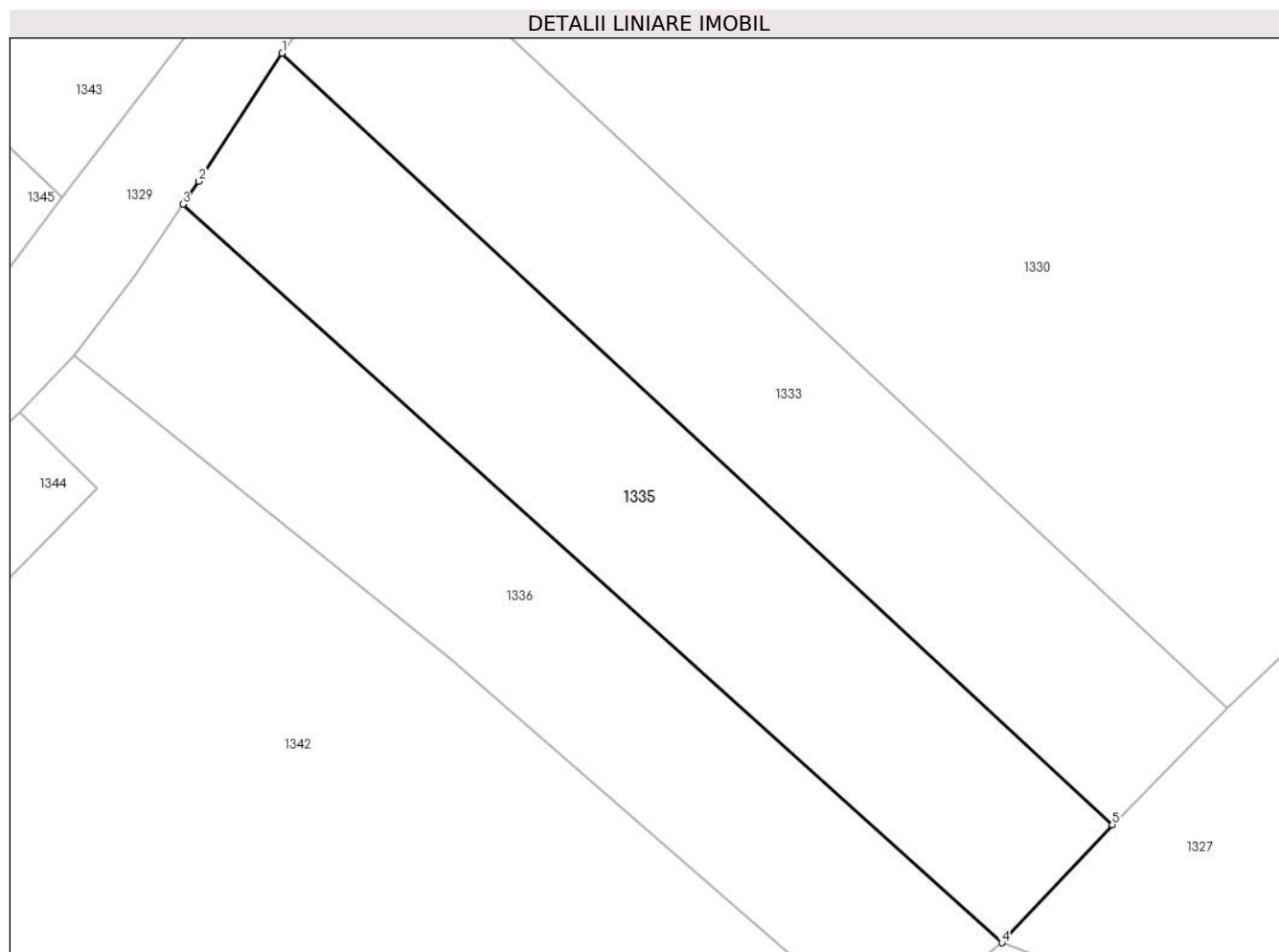
Inscrieri privind dezmembramintele dreptului de proprietate, drepturi reale de garanție și sarcini	Referințe
NU SUNT	

Anexa Nr. 1 La Partea I

Teren

Nr cadastral	Suprafața (mp)*	Observații / Referințe
	630	

* Suprafața este determinată în planul de proiecție Stereo 70.



Date referitoare la teren

Crt	Categorie folosință	Intra vilan	Suprafața (mp)	Tarla	Parcelă	Nr. topo	Observații / Referințe
1	arabil	NU	630	44	451/4	-	

Lungime Segmente

1) Valorile lungimilor segmentelor sunt obținute din proiecție în plan.

Punct început	X / Y	Punct sfârșit	X / Y	Lungime segment (** (m)
1	328.399,336 450.259,825	2	328.394,539 450.252,453	8.795
2	328.394,539 450.252,453	3	328.393,635 450.251,128	1.604
3	328.393,635 450.251,128	4	328.440,797 450.208,611	63.498
4	328.440,797 450.208,611	5	328.447,157 450.215,407	9.308
5	328.447,157 450.215,407	1	328.399,336 450.259,825	65.267

**** Lungimile segmentelor sunt determinate în planul de proiecție Stereo 70 și sunt rotunjite la 1 milimetru.**

***** Distanța dintre puncte este formată din segmente cumulate ce sunt mai mici decât valoarea 1 milimetru.**

**DATE DESPRE IMOBILUL NR. 1336**

Oficiul de Cadastru și Publicitate Imobiliară HUNEDOARA
Biroul de Cadastru și Publicitate Imobiliară Hateg

A. Partea I. Descrierea imobilului

TEREN Extravilan

Adresa: Jud. Hunedoara

Nr. Crt	Nr cadastral Nr. topografic	Suprafața* (mp)	Observații / Referințe
A1		579	Sector cadastral:8 Teren neimprejmuit;

B. Partea II. Proprietari și acte

Inscrieri privitoare la dreptul de proprietate și alte drepturi reale	Referințe
1 / 02/06/2023	
Act Administrativ nr. 5967/44, din 17/03/1994 emis de CJPSDPAT HUNEDOARA;	
B1	A1
Intabulare, drept de PROPRIETATE, dobandit prin Reconstituire, cota actuala 1/1	
1) STEFĂNESCU MARIA	

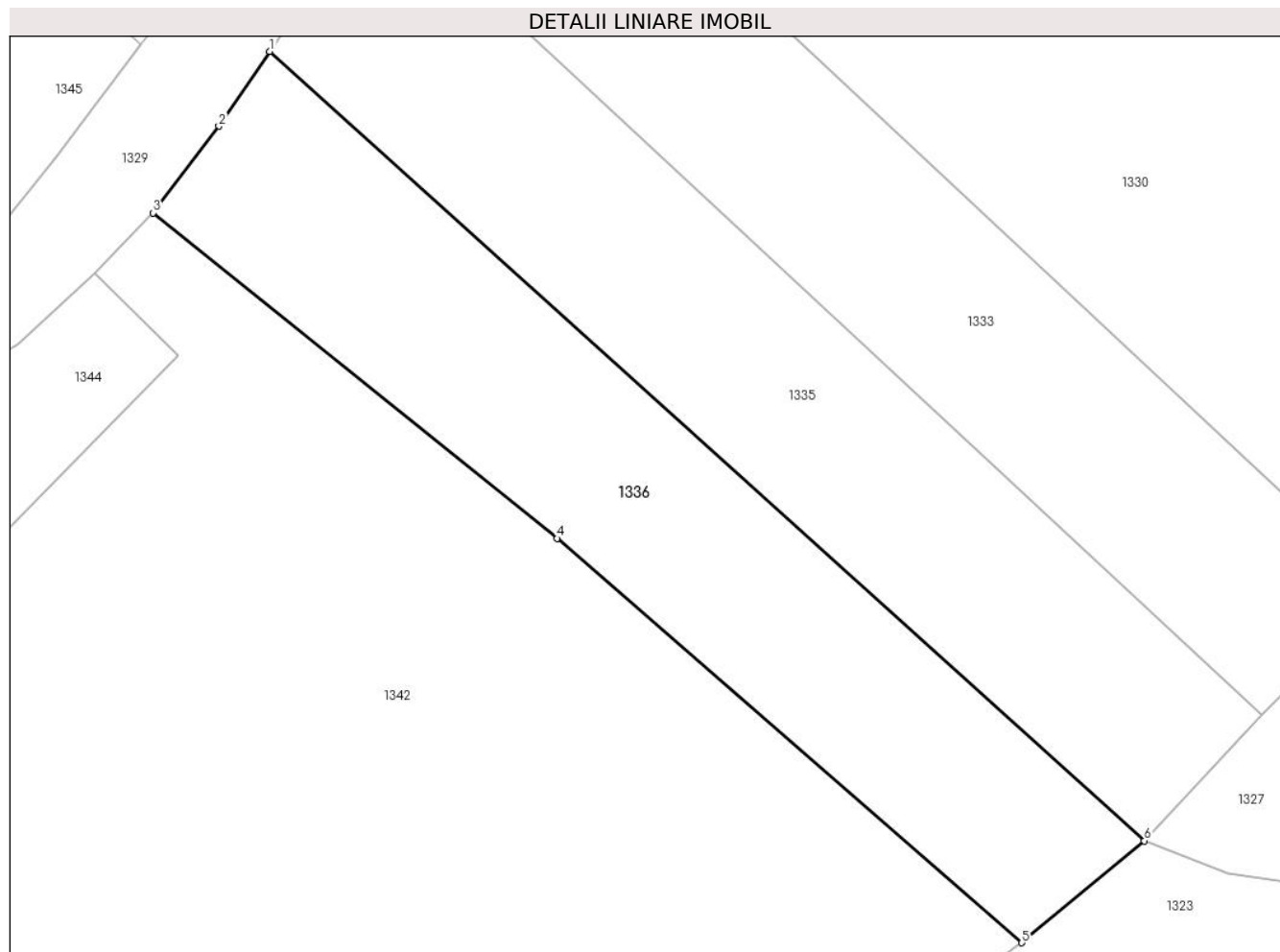
C. Partea III. SARCINI .

Inscrieri privind dezmembramintele dreptului de proprietate, drepturi reale de garanție și sarcini	Referințe
NU SUNT	

Teren

Nr cadastral	Suprafața (mp)*	Observații / Referințe
	579	

* Suprafața este determinată în planul de proiecție Stereo 70.



Date referitoare la teren

Crt	Categorie folosință	Intra vilan	Suprafața (mp)	Tarla	Parcelă	Nr. topo	Observații / Referințe
1	arabil	NU	579	44	451/3	-	

Lungime Segmente

1) Valorile lungimilor segmentelor sunt obținute din proiecție în plan.

Punct început	X / Y	Punct sfârșit	X / Y	Lungime segment (** (m)
1	328.393,635 450.251,128	2	328.390,897 450.247,108	4.864
2	328.390,897 450.247,108	3	328.387,348 450.242,436	5.867
3	328.387,348 450.242,436	4	328.409,135 450.224,899	27.968
4	328.409,135 450.224,899	5	328.434,197 450.203,119	33.203
5	328.434,197 450.203,119	6	328.440,797 450.208,611	8.586

Punct început	X / Y	Punct sfârşit	X / Y	Lungime segment (** (m)
6	328.440,797 450.208,611	1	328.393,635 450.251,128	63.498

** Lungimile segmentelor sunt determinate în planul de proiecţie Stereo 70 şi sunt rotunjite la 1 milimetru.

*** Distanţa dintre puncte este formată din segmente cumulate ce sunt mai mici decât valoarea 1 milimetru.

**DATE DESPRE IMOBILUL NR. 1337**

Oficiul de Cadastru și Publicitate Imobiliară HUNEDOARA
Biroul de Cadastru și Publicitate Imobiliară Hateg

A. Partea I. Descrierea imobilului

TEREN Necunoscut

Adresa: Loc. Breazova, Jud. Hunedoara

Nr. Crt	Nr cadastral Nr. topografic	Suprafața* (mp)	Observații / Referințe
A1		1.274	Sector cadastral:8 Teren neimprejmuit;

B. Partea II. Proprietari și acte

Inscrieri privitoare la dreptul de proprietate și alte drepturi reale	Referințe
1 / 02/06/2023	
Act Administrativ nr. 21139/56, din 15/01/1996 emis de CJPSDPAT HUNEDOARA;	
B1	A1
Intabulare, drept de PROPRIETATE, dobandit prin Reconstituire, cota actuala 1/1 1) BIRIS ANUȚA	

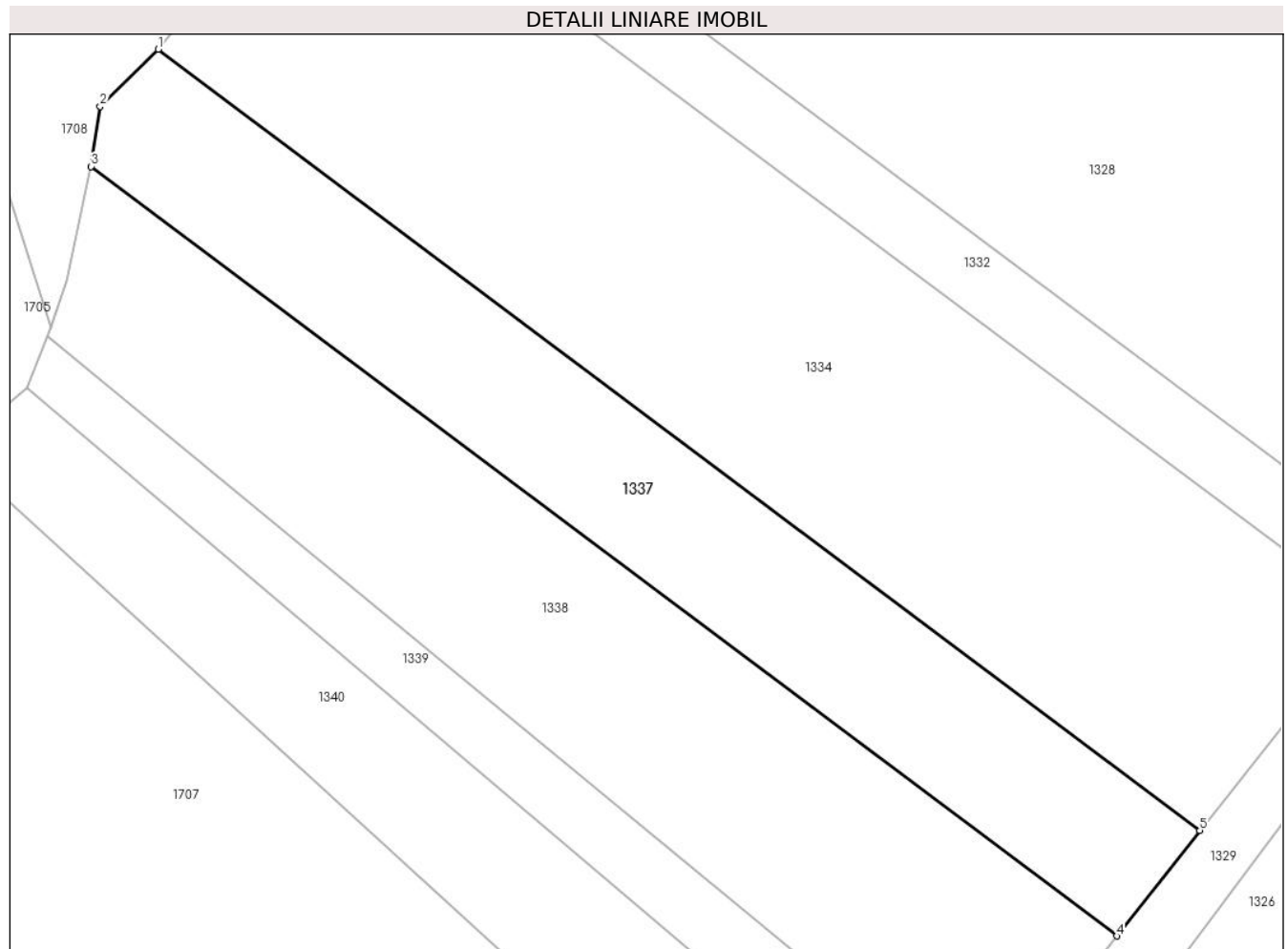
C. Partea III. SARCINI .

Inscrieri privind dezmembramintele dreptului de proprietate, drepturi reale de garanție și sarcini	Referințe
NU SUNT	

Teren

Nr cadastral	Suprafața (mp)*	Observații / Referințe
	1.274	

* Suprafața este determinată în planul de proiecție Stereo 70.



Date referitoare la teren

Crt	Categorie folosință	Intravilan	Suprafața (mp)	Tarla	Parcelă	Nr. topo	Observații / Referințe
1	arabil	DA	1.097	45	462/4	-	
2	arabil	NU	177	45	462/4	-	

Lungime Segmente

1) Valorile lungimilor segmentelor sunt obținute din proiecție în plan.

Punct început	X / Y	Punct sfârșit	X / Y	Lungime segment (** (m)
1	328.367,444 450.407,397	2	328.362,478 450.402,517	6.962
2	328.362,478 450.402,517	3	328.361,691 450.397,397	5.18
3	328.361,691 450.397,397	4	328.449,3 450.331,731	109.487
4	328.449,3 450.331,731	5	328.456,391 450.340,729	11.456

Punct început	X / Y	Punct sfârşit	X / Y	Lungime segment (** (m)
5	328.456,391 450.340,729	1	328.367,444 450.407,397	111.158

** Lungimile segmentelor sunt determinate în planul de proiecţie Stereo 70 şi sunt rotunjite la 1 milimetru.

*** Distanţa dintre puncte este formată din segmente cumulate ce sunt mai mici decât valoarea 1 milimetru.

**DATE DESPRE IMOBILUL NR. 1338**

Oficiul de Cadastru și Publicitate Imobiliară HUNEDOARA
Biroul de Cadastru și Publicitate Imobiliară Hateg

A. Partea I. Descrierea imobilului

TEREN Intravilan

Adresa: Loc. Breazova, Jud. Hunedoara

Nr. Crt	Nr cadastral Nr. topografic	Suprafața* (mp)	Observații / Referințe
A1		1.710	Sector cadastral:8 Teren neimprejmuit;

B. Partea II. Proprietari și acte

Inscrieri privitoare la dreptul de proprietate și alte drepturi reale		Referințe
1 / 02/06/2023		
Act Normativ nr. 7, din 13/03/1996 emis de Parlamentul României;		
B1	Inscrierea provizorie, drept de PROPRIETATE, dobandit prin Lege, cota actuala 1/1	A1
1) COMUNA SARMIZEGETUSA , CIF:4633293, Proprietar neidentificat		

C. Partea III. SARCINI .

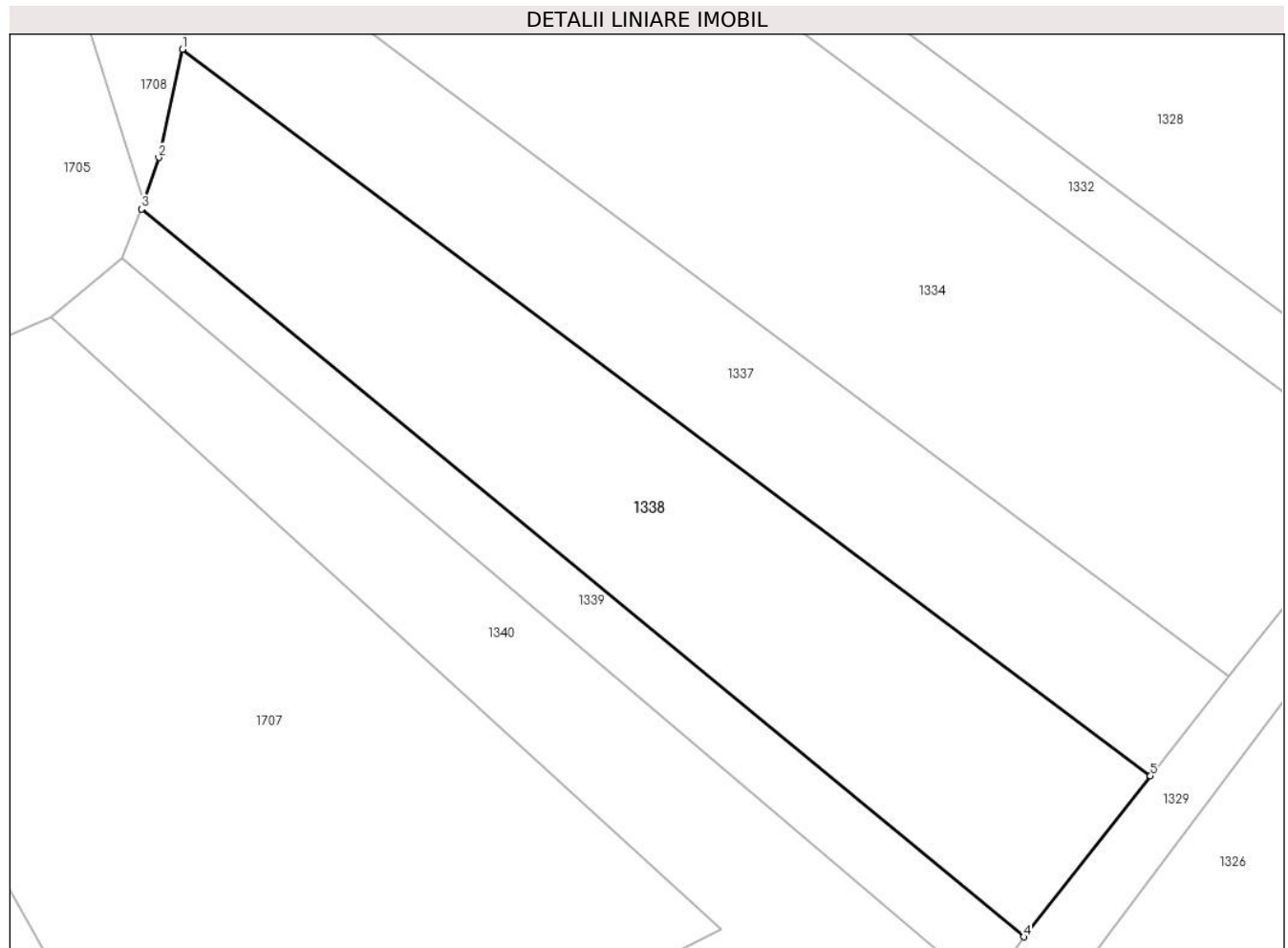
Inscrieri privind dezmembramintele dreptului de proprietate, drepturi reale de garanție și sarcini	Referințe
NU SUNT	

Anexa Nr. 1 La Partea I

Teren

Nr cadastral	Suprafața (mp)*	Observații / Referințe
	1.710	

* Suprafața este determinată în planul de proiecție Stereo 70.



Date referitoare la teren

Crt	Categorie folosință	Intravilan	Suprafața (mp)	Tarla	Parcelă	Nr. topo	Observații / Referințe
1	arabil	DA	1.710	45	462/5	-	

Lungime Segmente

1) Valorile lungimilor segmentelor sunt obținute din proiecție în plan.

Punct început	X / Y	Punct sfârșit	X / Y	Lungime segment (** (m)
1	328.361,691 450.397,397	2	328.359,568 450.387,613	10.012
2	328.359,568 450.387,613	3	328.357,985 450.382,959	4.916
3	328.357,985 450.382,959	4	328.437,826 450.317,17	103.454
4	328.437,826 450.317,17	5	328.449,3 450.331,731	18.538
5	328.449,3 450.331,731	1	328.361,691 450.397,397	109.487

**** Lungimile segmentelor sunt determinate în planul de proiecție Stereo 70 și sunt rotunjite la 1 milimetru.**

***** Distanța dintre puncte este formată din segmente cumulate ce sunt mai mici decât valoarea 1 milimetru.**

**DATE DESPRE IMOBILUL NR. 1339**

Oficiul de Cadastru și Publicitate Imobiliară HUNEDOARA
Biroul de Cadastru și Publicitate Imobiliară Hateg

A. Partea I. Descrierea imobilului

TEREN Necunoscut

Adresa: Loc. Breazova, Jud. Hunedoara

Nr. Crt	Nr cadastral Nr. topografic	Suprafața* (mp)	Observații / Referințe
A1		540	Sector cadastral:8 Teren neimprejmuit;

B. Partea II. Proprietari și acte

Inscrieri privitoare la dreptul de proprietate și alte drepturi reale	Referințe
1 / 02/06/2023	
Act Administrativ nr. 5967/18, din 13/01/1994 emis de CJPSDPAT HUNEDOARA;	
B1	A1
Intabulare, drept de PROPRIETATE, dobandit prin Reconstituire, cota actuala 1/1	
1) ZEICONI VIZANTE DEFUNCT:Da	

C. Partea III. SARCINI .

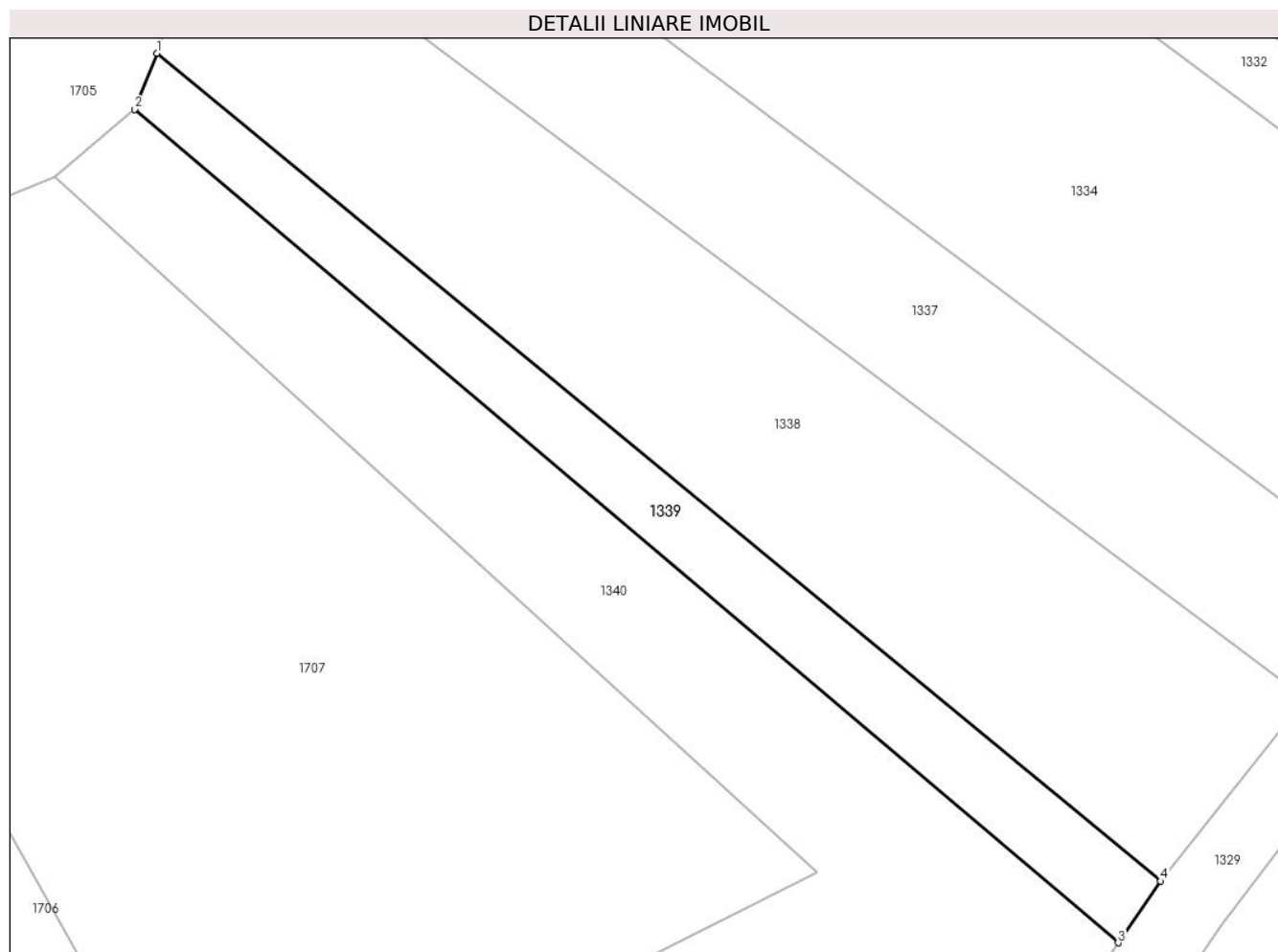
Inscrieri privind dezmembramintele dreptului de proprietate, drepturi reale de garanție și sarcini	Referințe
NU SUNT	

Anexa Nr. 1 La Partea I

Teren

Nr cadastral	Suprafața (mp)*	Observații / Referințe
	540	

* Suprafața este determinată în planul de proiecție Stereo 70.



Date referitoare la teren

Crt	Categorie folosință	Intravilan	Suprafața (mp)	Tarla	Parcelă	Nr. topo	Observații / Referințe
1	arabil	DA	479	45	462/6	-	
2	arabil	NU	61	45	462/6	-	

Lungime Segmente

1) Valorile lungimilor segmentelor sunt obținute din proiecție în plan.

Punct început	X / Y	Punct sfârșit	X / Y	Lungime segment (** (m))
1	328.357,985 450.382,959	2	328.356,216 450.378,507	4.791
2	328.356,216 450.378,507	3	328.434,435 450.312,27	102.497
3	328.434,435 450.312,27	4	328.437,826 450.317,17	5.959
4	328.437,826 450.317,17	1	328.357,985 450.382,959	103.454

**** Lungimile segmentelor sunt determinate în planul de proiecție Stereo 70 și sunt rotunjite la 1 milimetru.**

***** Distanța dintre puncte este formată din segmente cumulate ce sunt mai mici decât valoarea 1 milimetru.**

**DATE DESPRE IMOBILUL NR. 1340**

Oficiul de Cadastru și Publicitate Imobiliară HUNEDOARA
Biroul de Cadastru și Publicitate Imobiliară Hateg

A. Partea I. Descrierea imobilului

TEREN Necunoscut

Adresa: Loc. Breazova, Jud. Hunedoara

Nr. Crt	Nr cadastral Nr. topografic	Suprafața* (mp)	Observații / Referințe
A1		2.460	Sector cadastral:8 Teren neimprejmuit;

B. Partea II. Proprietari și acte

Inscrieri privitoare la dreptul de proprietate și alte drepturi reale		Referințe
1 / 02/06/2023		
Act Administrativ nr. 5967/70, din 21/09/1994 emis de CJPSDPAT HUNEDOARA;		
B1	Intabulare, drept de PROPRIETATE, dobandit prin Reconstituire, cota actuala 1/1	A1
	1) MITULESCU MIHUT DEFUNCT:Da 2) MITULESCU LUCREȚIA DEFUNCT:Da	

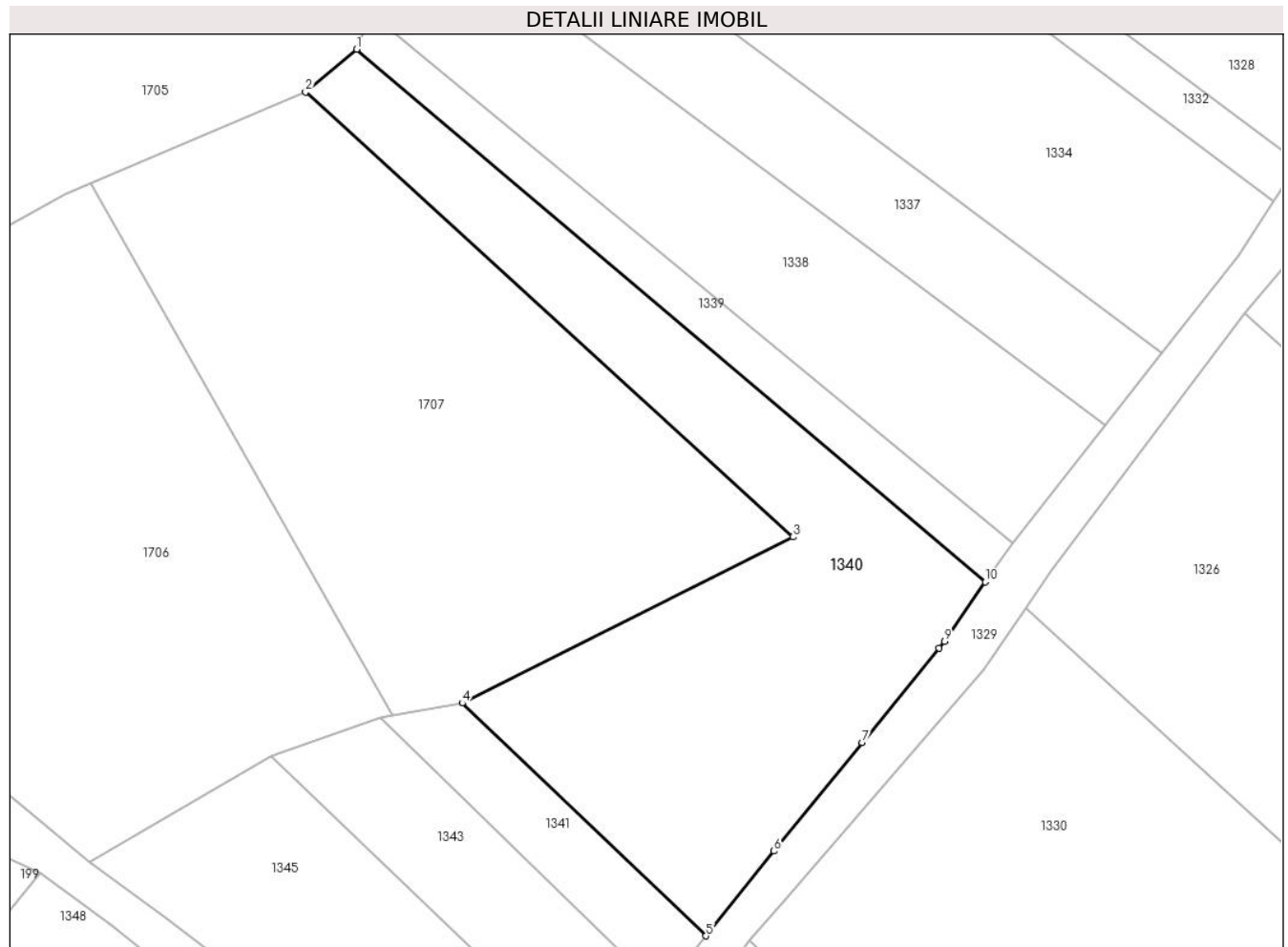
C. Partea III. SARCINI .

Inscrieri privind dezmembramintele dreptului de proprietate, drepturi reale de garanție și sarcini	Referințe
NU SUNT	

Teren

Nr cadastral	Suprafața (mp)*	Observații / Referințe
	2.460	

* Suprafața este determinată în planul de proiecție Stereo 70.



Date referitoare la teren

Crt	Categorie folosință	Intravilan	Suprafața (mp)	Tarla	Parcelă	Nr. topo	Observații / Referințe
1	arabil	NU	1.508	45	462/7	-	
2	arabil	DA	952	45	462/7	-	

Lungime Segmente

1) Valorile lungimilor segmentelor sunt obținute din proiecție în plan.

Punct început	X / Y	Punct sfârșit	X / Y	Lungime segment (** (m)
1	328.356,216 450.378,507	2	328.349,83 450.373,172	8.321
2	328.349,83 450.373,172	3	328.410,483 450.317,871	82.079
3	328.410,483 450.317,871	4	328.369,323 450.297,222	46.049
4	328.369,323 450.297,222	5	328.399,66 450.268,276	41.931

Punct început	X / Y	Punct sfârşit	X / Y	Lungime segment (** (m)
5	328.399,66 450.268,276	6	328.408,112 450.278,824	13.517
6	328.408,112 450.278,824	7	328.419,099 450.292,324	17.406
7	328.419,099 450.292,324	8	328.428,65 450.304,057	15.129
8	328.428,65 450.304,057	9	328.429,334 450.304,898	1.084
9	328.429,334 450.304,898	10	328.434,435 450.312,27	8.965
10	328.434,435 450.312,27	1	328.356,216 450.378,507	102.497

** Lungimile segmentelor sunt determinate în planul de proiecție Stereo 70 și sunt rotunjite la 1 milimetru.

*** Distanța dintre puncte este formată din segmente cumulate ce sunt mai mici decât valoarea 1 milimetru.

**DATE DESPRE IMOBILUL NR. 1341**

Oficiul de Cadastru și Publicitate Imobiliară HUNEDOARA
Biroul de Cadastru și Publicitate Imobiliară Hateg

A. Partea I. Descrierea imobilului

TEREN Extravilan

Adresa: Jud. Hunedoara

Nr. Crt	Nr cadastral Nr. topografic	Suprafața* (mp)	Observații / Referințe
A1		388	Sector cadastral:8 Teren neimprejmuit;

B. Partea II. Proprietari și acte

Inscrieri privitoare la dreptul de proprietate și alte drepturi reale		Referințe
1 / 02/06/2023		
Act Notarial nr. Contract de donație imobiliară nr 937, din 25/04/2001 emis de NP Lupulescu Flavia Laura;		
B1	Intabulare, drept de PROPRIETATE, dobandit prin Conventie, cota actuala 1/1 1) SUCIU ASINISTA	A1

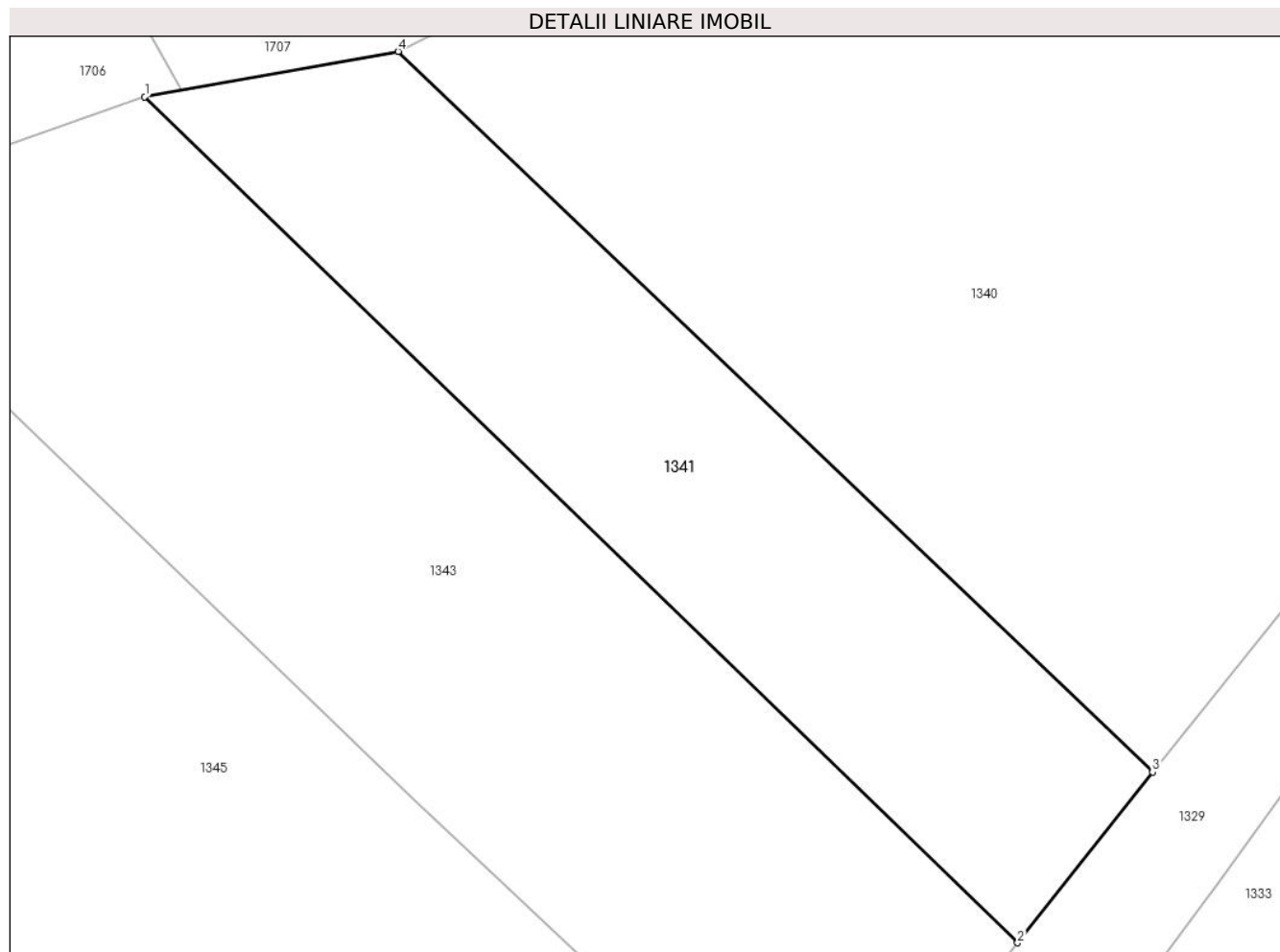
C. Partea III. SARCINI .

Inscrieri privind dezmembramintele dreptului de proprietate, drepturi reale de garanție și sarcini	Referințe
NU SUNT	

Teren

Nr cadastral	Suprafața (mp)*	Observații / Referințe
	388	

* Suprafața este determinată în planul de proiecție Stereo 70.



Date referitoare la teren

Crt	Categorie folosință	Intra vilan	Suprafața (mp)	Tarla	Parcelă	Nr. topo	Observații / Referințe
1	arabil	NU	388	44	454/1	-	

Lungime Segmente

1) Valorile lungimilor segmentelor sunt obținute din proiecție în plan.

Punct început	X / Y	Punct sfârșit	X / Y	Lungime segment (** (m)
1	328.359,128 450.295,403	2	328.394,234 450.261,416	48.863
2	328.394,234 450.261,416	3	328.399,66 450.268,276	8.746
3	328.399,66 450.268,276	4	328.369,323 450.297,222	41.931
4	328.369,323 450.297,222	1	328.359,128 450.295,403	10.356

** Lungimile segmentelor sunt determinate în planul de proiecție Stereo 70 și sunt rotunjite la 1 milimetru.

***** Distanţa dintre puncte este formată din segmente cumulate ce sunt mai mici decât valoarea 1 milimetru.**

**DATE DESPRE IMOBILUL NR. 1342**

Oficiul de Cadastru și Publicitate Imobiliară HUNEDOARA
Biroul de Cadastru și Publicitate Imobiliară Hateg

A. Partea I. Descrierea imobilului

TEREN Extravilan

Adresa: Jud. Hunedoara

Nr. Crt	Nr cadastral Nr. topografic	Suprafața* (mp)	Observații / Referințe
A1		4.421	Sector cadastral:8 Teren neimprejmuit;

B. Partea II. Proprietari și acte

Inscrieri privitoare la dreptul de proprietate și alte drepturi reale	Referințe
1 / 02/06/2023	
Act Normativ nr. 7, din 13/03/1996 emis de Parlamentul României;	
B1	A1
1) COMUNA SARMIZEGESTUSA-REZERVA COMISEI LOCALE DE FOND FUNCJAR, CIF:4633293	

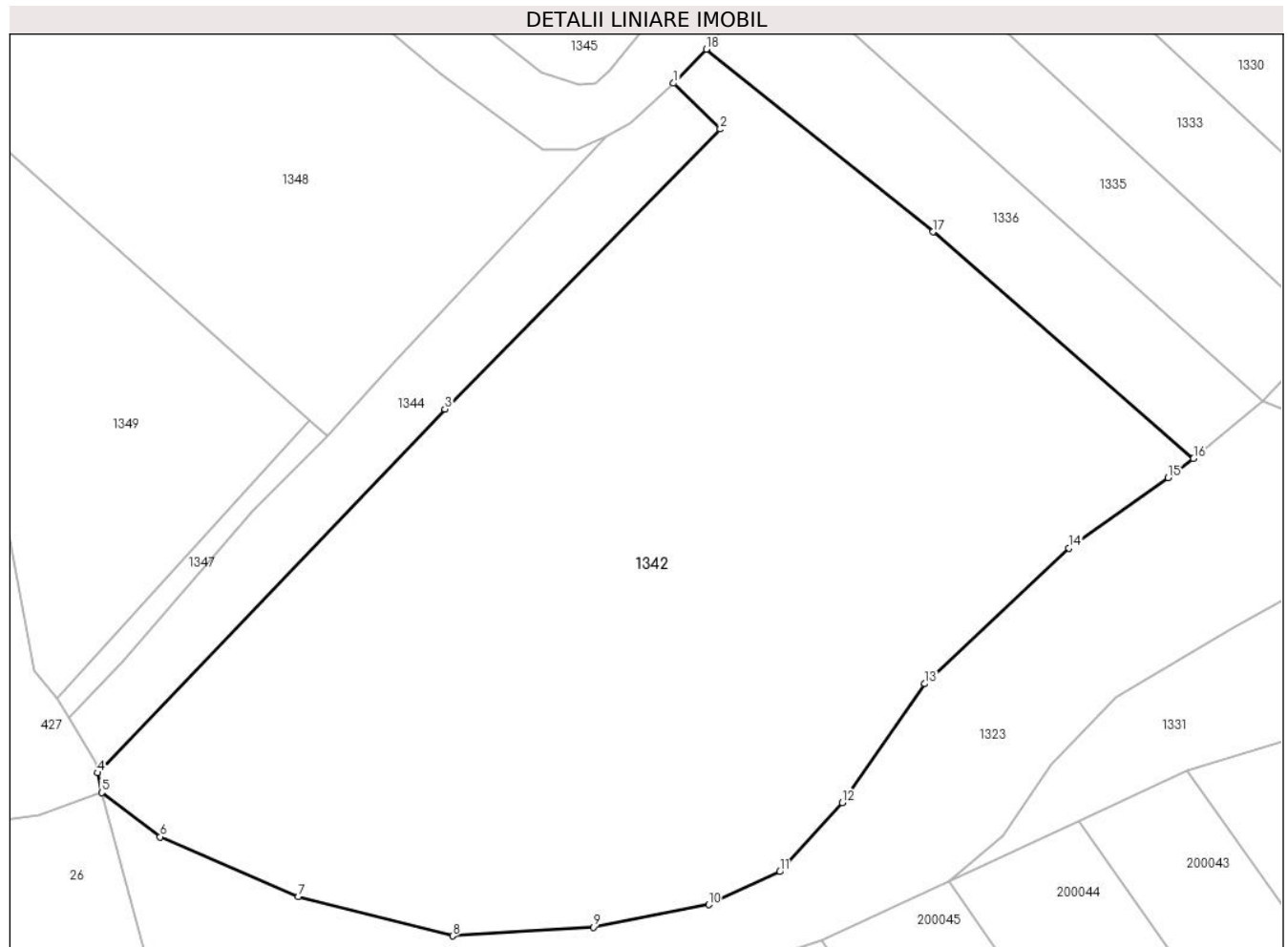
C. Partea III. SARCINI .

Inscrieri privind dezmembramintele dreptului de proprietate, drepturi reale de garanție și sarcini	Referințe
NU SUNT	

Teren

Nr cadastral	Suprafața (mp)*	Observații / Referințe
	4.421	

* Suprafața este determinată în planul de proiecție Stereo 70.



Date referitoare la teren

Crt	Categorie folosință	Intra vilan	Suprafața (mp)	Tarla	Parcelă	Nr. topo	Observații / Referințe
1	faneata	NU	604	-	451/1	-	Impădurită
2	faneata	NU	3.817	44	488/1	-	Impădurită

Lungime Segmente

1) Valorile lungimilor segmentelor sunt obținute din proiecție în plan.

Punct început	X / Y	Punct sfârșit	X / Y	Lungime segment (** (m)
1	328.384,194 450.239,176	2	328.388,695 450.234,769	6.299
2	328.388,695 450.234,769	3	328.362,211 450.207,871	37.748
3	328.362,211 450.207,871	4	328.328,81 450.172,933	48.335
4	328.328,81 450.172,933	5	328.329,23 450.171,045	1.934

Punct început	X / Y	Punct sfârşit	X / Y	Lungime segment (** (m)
5	328.329,23 450.171,045	6	328.334,849 450.166,776	7.057
6	328.334,849 450.166,776	7	328.348,121 450.161,02	14.466
7	328.348,121 450.161,02	8	328.362,973 450.157,269	15.318
8	328.362,973 450.157,269	9	328.376,495 450.158,118	13.549
9	328.376,495 450.158,118	10	328.387,574 450.160,264	11.285
10	328.387,574 450.160,264	11	328.394,423 450.163,44	7.55
11	328.394,423 450.163,44	12	328.400,415 450.170,049	8.921
12	328.400,415 450.170,049	13	328.408,349 450.181,486	13.92
13	328.408,349 450.181,486	14	328.422,219 450.194,504	19.022
14	328.422,219 450.194,504	15	328.431,755 450.201,297	11.708
15	328.431,755 450.201,297	16	328.434,197 450.203,119	3.047
16	328.434,197 450.203,119	17	328.409,135 450.224,899	33.203
17	328.409,135 450.224,899	18	328.387,348 450.242,436	27.968
18	328.387,348 450.242,436	1	328.384,194 450.239,176	4.536

** Lungimile segmentelor sunt determinate în planul de proiecție Stereo 70 și sunt rotunjite la 1 milimetru.

*** Distanța dintre puncte este formată din segmente cumulate ce sunt mai mici decât valoarea 1 milimetru.

**DATE DESPRE IMOBILUL NR. 1343**

Oficiul de Cadastru și Publicitate Imobiliară HUNEDOARA
Biroul de Cadastru și Publicitate Imobiliară Hateg

A. Partea I. Descrierea imobilului

TEREN Extravilan

Adresa: Jud. Hunedoara

Nr. Crt	Nr cadastral Nr. topografic	Suprafața* (mp)	Observații / Referințe
A1		671	Sector cadastral:8 Teren neimprejmuit;

B. Partea II. Proprietari și acte

Inscrieri privitoare la dreptul de proprietate și alte drepturi reale		Referințe
1 / 02/06/2023		
Act Administrativ nr. 5967/35, din 13/01/1994 emis de CJPSDPAT HUNEDOARA;		
B1	Intabulare, drept de PROPRIETATE, dobandit prin Reconstituire, cota actuala 1/1 1) GROSZ GHEORGHE 2) GROSZ VIORICA	A1

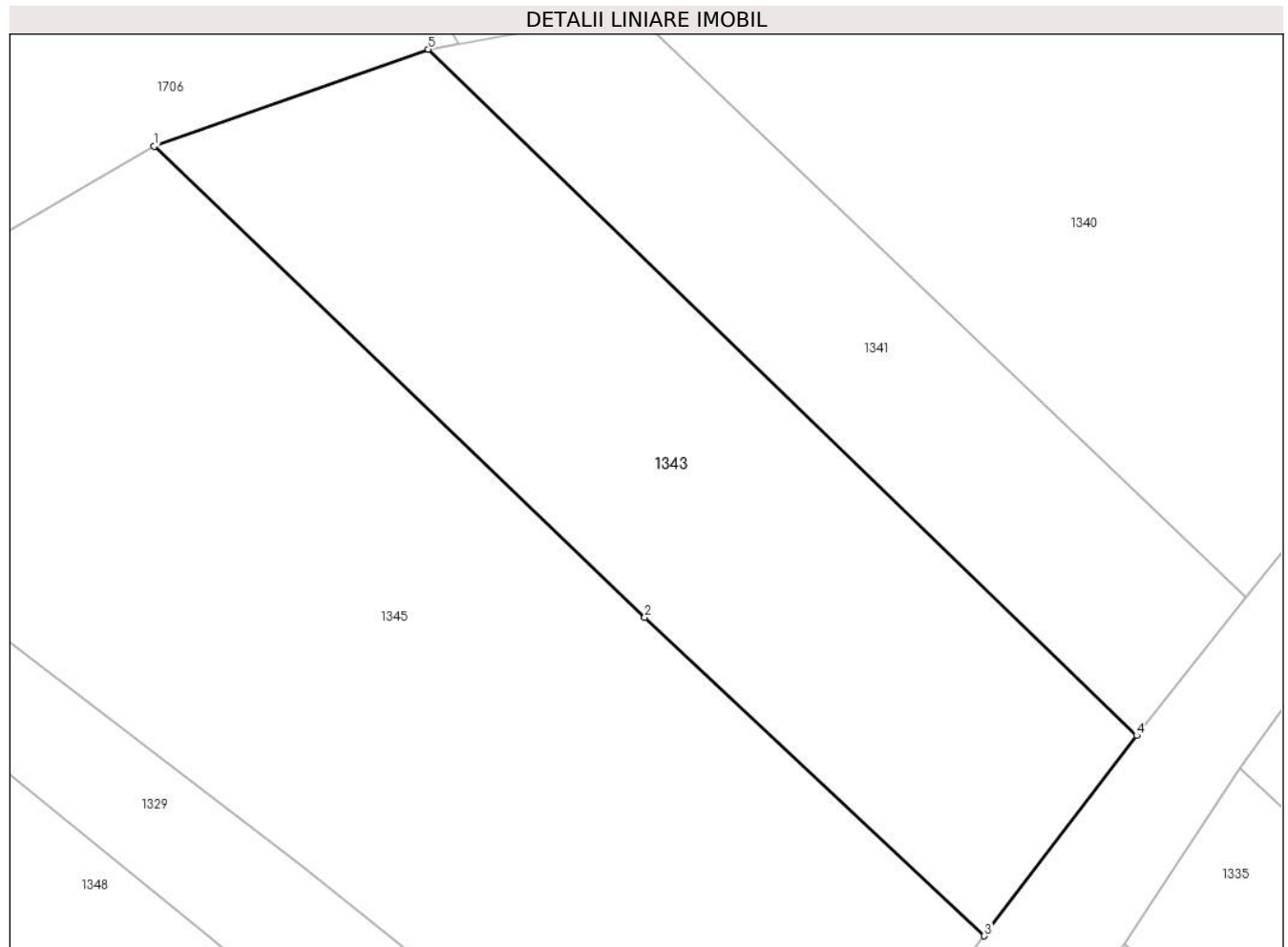
C. Partea III. SARCINI .

Inscrieri privind dezmembramintele dreptului de proprietate, drepturi reale de garanție și sarcini	Referințe
NU SUNT	

Teren

Nr cadastral	Suprafața (mp)*	Observații / Referințe
	671	

* Suprafața este determinată în planul de proiecție Stereo 70.



Date referitoare la teren

Crt	Categorie folosință	Intravilan	Suprafața (mp)	Tarla	Parcelă	Nr. topo	Observații / Referințe
1	arabil	NU	671	44	454/2	-	

Lungime Segmente

1) Valorile lungimilor segmentelor sunt obținute din proiecție în plan.

Punct început	X / Y	Punct sfârșit	X / Y	Lungime segment (** (m)
1	328.345,551 450.290,6	2	328.369,861 450.267,277	33.689
2	328.369,861 450.267,277	3	328.386,69 450.251,496	23.071
3	328.386,69 450.251,496	4	328.394,234 450.261,416	12.463
4	328.394,234 450.261,416	5	328.359,128 450.295,403	48.863
5	328.359,128 450.295,403	1	328.345,551 450.290,6	14.402

**** Lungimile segmentelor sunt determinate în planul de proiecție Stereo 70 și sunt rotunjite la 1 milimetru.**

***** Distanța dintre puncte este formată din segmente cumulate ce sunt mai mici decât valoarea 1 milimetru.**

**DATE DESPRE IMOBILUL NR. 1344**

Oficiul de Cadastru și Publicitate Imobiliară HUNEDOARA
Biroul de Cadastru și Publicitate Imobiliară Hateg

A. Partea I. Descrierea imobilului

TEREN Extravilan

Adresa: Jud. Hunedoara

Nr. Crt	Nr cadastral Nr. topografic	Suprafața* (mp)	Observații / Referințe
A1		552	Sector cadastral:8 Teren neimprejmuit;

B. Partea II. Proprietari și acte

Inscrieri privitoare la dreptul de proprietate și alte drepturi reale	Referințe
1 / 02/06/2023	
Act Administrativ nr. 21139/56, din 15/01/1996 emis de CJPSDPAT HUNEDOARA;	
B1	A1
Intabulare, drept de PROPRIETATE, dobandit prin Reconstituire, cota actuala 1/1 1) BIRIS ANUȚA	

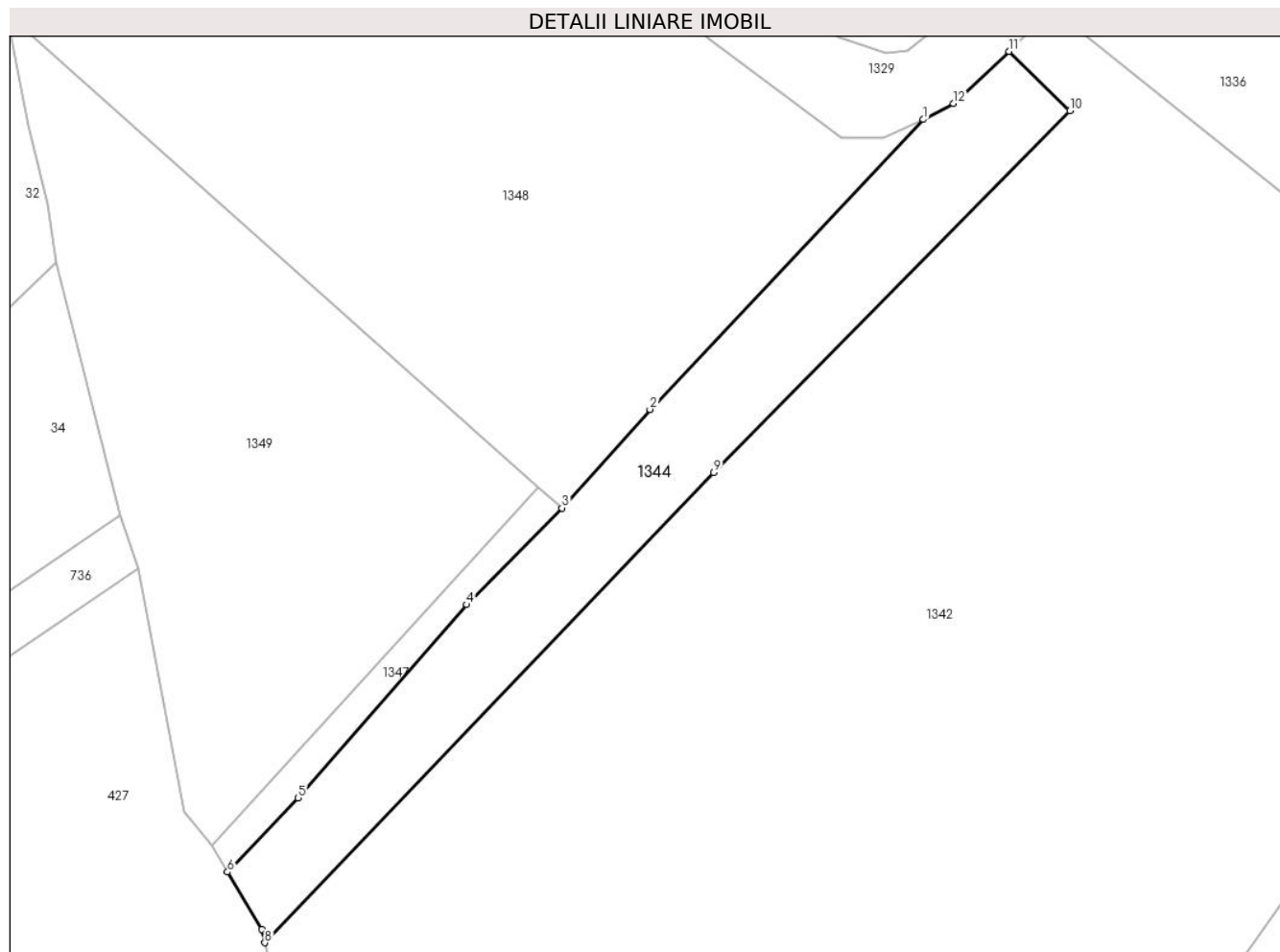
C. Partea III. SARCINI .

Inscrieri privind dezmembramintele dreptului de proprietate, drepturi reale de garanție și sarcini	Referințe
NU SUNT	

Teren

Nr cadastral	Suprafața (mp)*	Observații / Referințe
	552	

* Suprafața este determinată în planul de proiecție Stereo 70.



Date referitoare la teren

Crt	Categorie folosință	Intravilan	Suprafața (mp)	Tarla	Parcelă	Nr. topo	Observații / Referințe
1	arabil	NU	552	44	451/2	-	

Lungime Segmente

1) Valorile lungimilor segmentelor sunt obținute din proiecție în plan.

Punct început	X / Y	Punct sfârșit	X / Y	Lungime segment (** (m)
1	328.377,805 450.234,118	2	328.357,473 450.212,571	29.625
2	328.357,473 450.212,571	3	328.350,91 450.205,245	9.836
3	328.350,91 450.205,245	4	328.343,828 450.198,066	10.084
4	328.343,828 450.198,066	5	328.331,272 450.183,706	19.075
5	328.331,272 450.183,706	6	328.326,041 450.178,188	7.603

Punct început	X / Y	Punct sfârşit	X / Y	Lungime segment (** (m)
6	328.326,041 450.178,188	7	328.328,584 450.173,95	4.942
7	328.328,584 450.173,95	8	328.328,81 450.172,933	1.042
8	328.328,81 450.172,933	9	328.362,211 450.207,871	48.335
9	328.362,211 450.207,871	10	328.388,695 450.234,769	37.748
10	328.388,695 450.234,769	11	328.384,194 450.239,176	6.299
11	328.384,194 450.239,176	12	328.380,051 450.235,303	5.671
12	328.380,051 450.235,303	1	328.377,805 450.234,118	2.539

** Lungimile segmentelor sunt determinate în planul de proiecție Stereo 70 și sunt rotunjite la 1 milimetru.

*** Distanța dintre puncte este formată din segmente cumulate ce sunt mai mici decât valoarea 1 milimetru.

**DATE DESPRE IMOBILUL NR. 1345**

Oficiul de Cadastru și Publicitate Imobiliară HUNEDOARA
Biroul de Cadastru și Publicitate Imobiliară Hateg

A. Partea I. Descrierea imobilului

TEREN Extravilan

Adresa: Jud. Hunedoara

Nr. Crt	Nr cadastral Nr. topografic	Suprafața* (mp)	Observații / Referințe
A1		1.292	Sector cadastral:8 Teren neimprejmuit;

B. Partea II. Proprietari și acte

Inscrieri privitoare la dreptul de proprietate și alte drepturi reale	Referințe
1 / 02/06/2023	
Act Administrativ nr. 5967/39, din 13/01/1994 emis de CJPSDPAT HUNEDOARA;	
B1	A1
Intabulare, drept de PROPRIETATE, dobandit prin Reconstituire, cota actuala 1/1	
1) LĂZĂRONI SOLOMON DEFUNCT:Da	

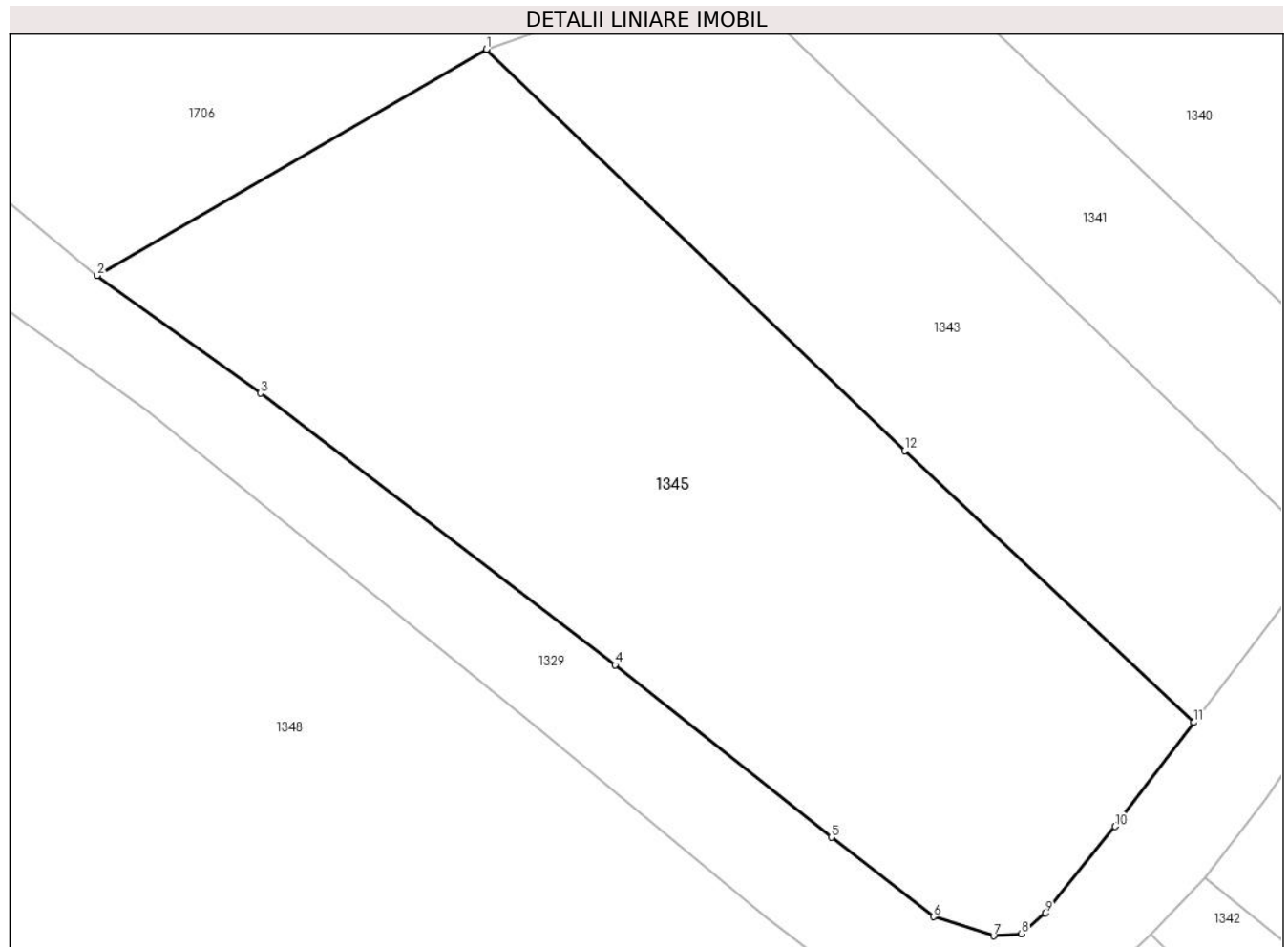
C. Partea III. SARCINI .

Inscrieri privind dezmembramintele dreptului de proprietate, drepturi reale de garanție și sarcini	Referințe
NU SUNT	

Teren

Nr cadastral	Suprafața (mp)*	Observații / Referințe
	1.292	

* Suprafața este determinată în planul de proiecție Stereo 70.



Date referitoare la teren

Crt	Categorie folosință	Intravilan	Suprafața (mp)	Tarla	Parcelă	Nr. topo	Observații / Referințe
1	arabil	NU	1.292	44	454/3	-	

Lungime Segmente

1) Valorile lungimilor segmentelor sunt obținute din proiecție în plan.

Punct început	X / Y	Punct sfârșit	X / Y	Lungime segment (** (m)
1	328.345,551 450.290,6	2	328.322,896 450.277,453	26.193
2	328.322,896 450.277,453	3	328.332,401 450.270,623	11.704
3	328.332,401 450.270,623	4	328.353,016 450.254,838	25.964
4	328.353,016 450.254,838	5	328.365,607 450.244,812	16.095
5	328.365,607 450.244,812	6	328.371,543 450.240,205	7.514

Punct început	X / Y	Punct sfârșit	X / Y	Lungime segment (** (m)
6	328.371,543 450.240,205	7	328.375,035 450.239,088	3.666
7	328.375,035 450.239,088	8	328.376,663 450.239,204	1.632
8	328.376,663 450.239,204	9	328.378,052 450.240,413	1.841
9	328.378,052 450.240,413	10	328.382,09 450.245,447	6.453
10	328.382,09 450.245,447	11	328.386,69 450.251,496	7.599
11	328.386,69 450.251,496	12	328.369,861 450.267,277	23.071
12	328.369,861 450.267,277	1	328.345,551 450.290,6	33.689

** Lungimile segmentelor sunt determinate în planul de proiecție Stereo 70 și sunt rotunjite la 1 milimetru.

*** Distanța dintre puncte este formată din segmente cumulate ce sunt mai mici decât valoarea 1 milimetru.

**DATE DESPRE IMOBILUL NR. 1346**

Oficiul de Cadastru și Publicitate Imobiliară HUNEDOARA
Biroul de Cadastru și Publicitate Imobiliară Hateg

A. Partea I. Descrierea imobilului

TEREN Extravilan

Adresa: Jud. Hunedoara

Nr. Crt	Nr cadastral Nr. topografic	Suprafața* (mp)	Observații / Referințe
A1		205	Sector cadastral:8 Teren neimprejmuit;

B. Partea II. Proprietari și acte

Inscrieri privitoare la dreptul de proprietate și alte drepturi reale	Referințe
1 / 02/06/2023	
Act Normativ nr. 7, din 13/03/1996 emis de Parlamentul României;	
B1	Intabulare, drept de PROPRIETATE, dobandit prin Lege, cota actuala 1/1
	1) COMUNA SARMIZEGESTUSA-REZERVA COMISEI LOCALE DE FOND FUNCJAR, CIF:4633293

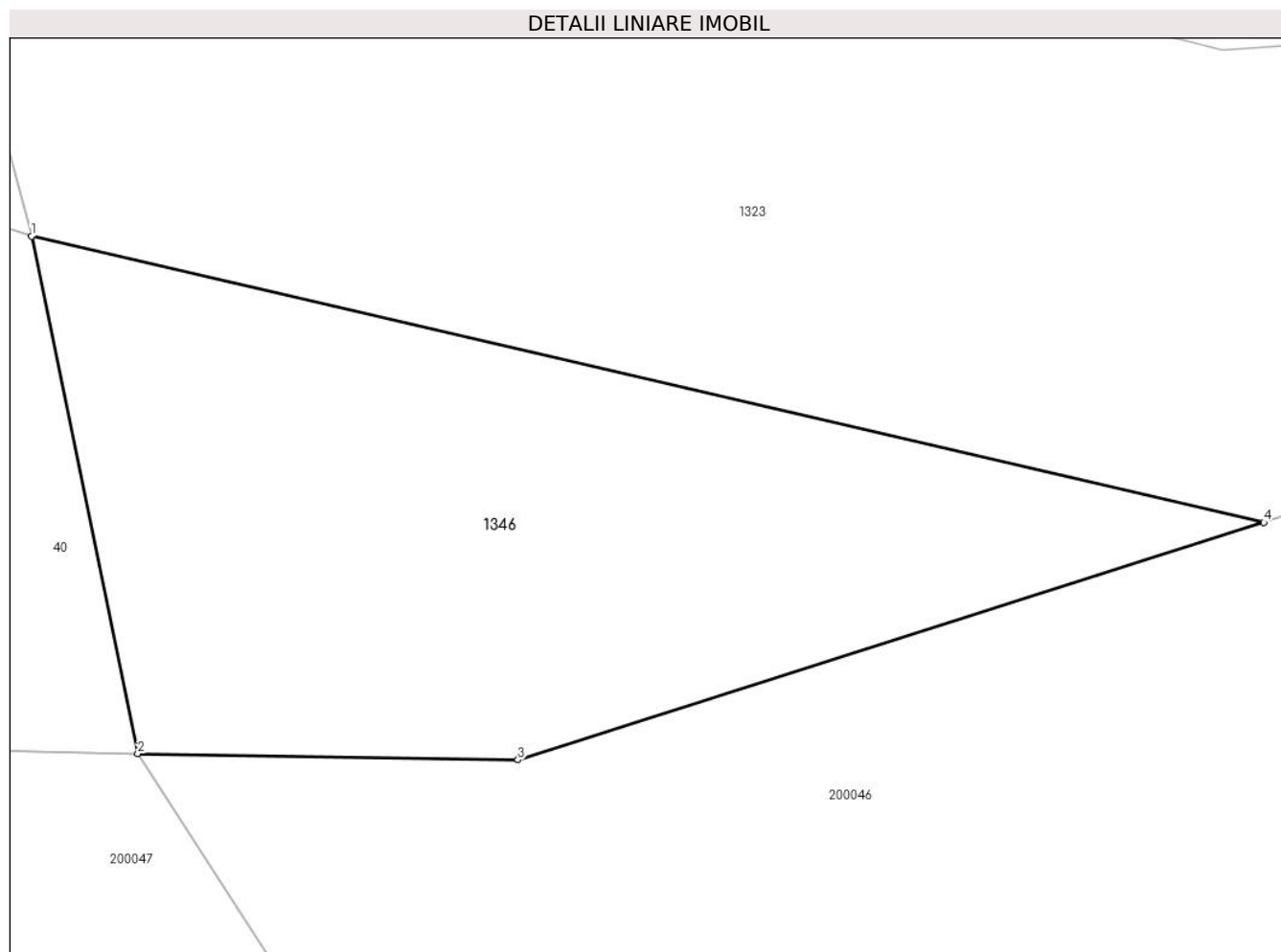
C. Partea III. SARCINI .

Inscrieri privind dezmembramintele dreptului de proprietate, drepturi reale de garanție și sarcini	Referințe
NU SUNT	

Teren

Nr cadastral	Suprafața (mp)*	Observații / Referințe
	205	

* Suprafața este determinată în planul de proiecție Stereo 70.



Date referitoare la teren

Crt	Categorie folosință	Intra vilan	Suprafața (mp)	Tarla	Parcelă	Nr. topo	Observații / Referințe
1	neproductiv	NU	205	-	-	-	

Lungime Segmente

1) Valorile lungimilor segmentelor sunt obținute din proiecție în plan.

Punct început	X / Y	Punct sfârșit	X / Y	Lungime segment (** (m)
1	328.334,157 450.152,756	2	328.336,724 450.140,241	12.776
2	328.336,724 450.140,241	3	328.345,925 450.140,096	9.202
3	328.345,925 450.140,096	4	328.363,973 450.145,839	18.94
4	328.363,973 450.145,839	1	328.334,157 450.152,756	30.608

** Lungimile segmentelor sunt determinate în planul de proiecție Stereo 70 și sunt rotunjite la 1 milimetru.

***** Distanţa dintre puncte este formată din segmente cumulate ce sunt mai mici decât valoarea 1 milimetru.**

**DATE DESPRE IMOBILUL NR. 1347**

Oficiul de Cadastru și Publicitate Imobiliară HUNEDOARA
Biroul de Cadastru și Publicitate Imobiliară Hateg

A. Partea I. Descrierea imobilului

TEREN Extravilan

Adresa: Jud. Hunedoara

Nr. Crt	Nr cadastral Nr. topografic	Suprafața* (mp)	Observații / Referințe
A1		78	Sector cadastral:8 Teren neimprejmuit;

B. Partea II. Proprietari și acte

Inscrieri privitoare la dreptul de proprietate și alte drepturi reale		Referințe
1 / 02/06/2023		
Act Normativ nr. 7, din 13/03/1996 emis de Parlamentul României;		
B1	Inscrierea provizorie, drept de PROPRIETATE, dobandit prin Lege, cota actuala 1/1 1) COMUNA SARMIZEGETUSA, CIF:4633293	A1

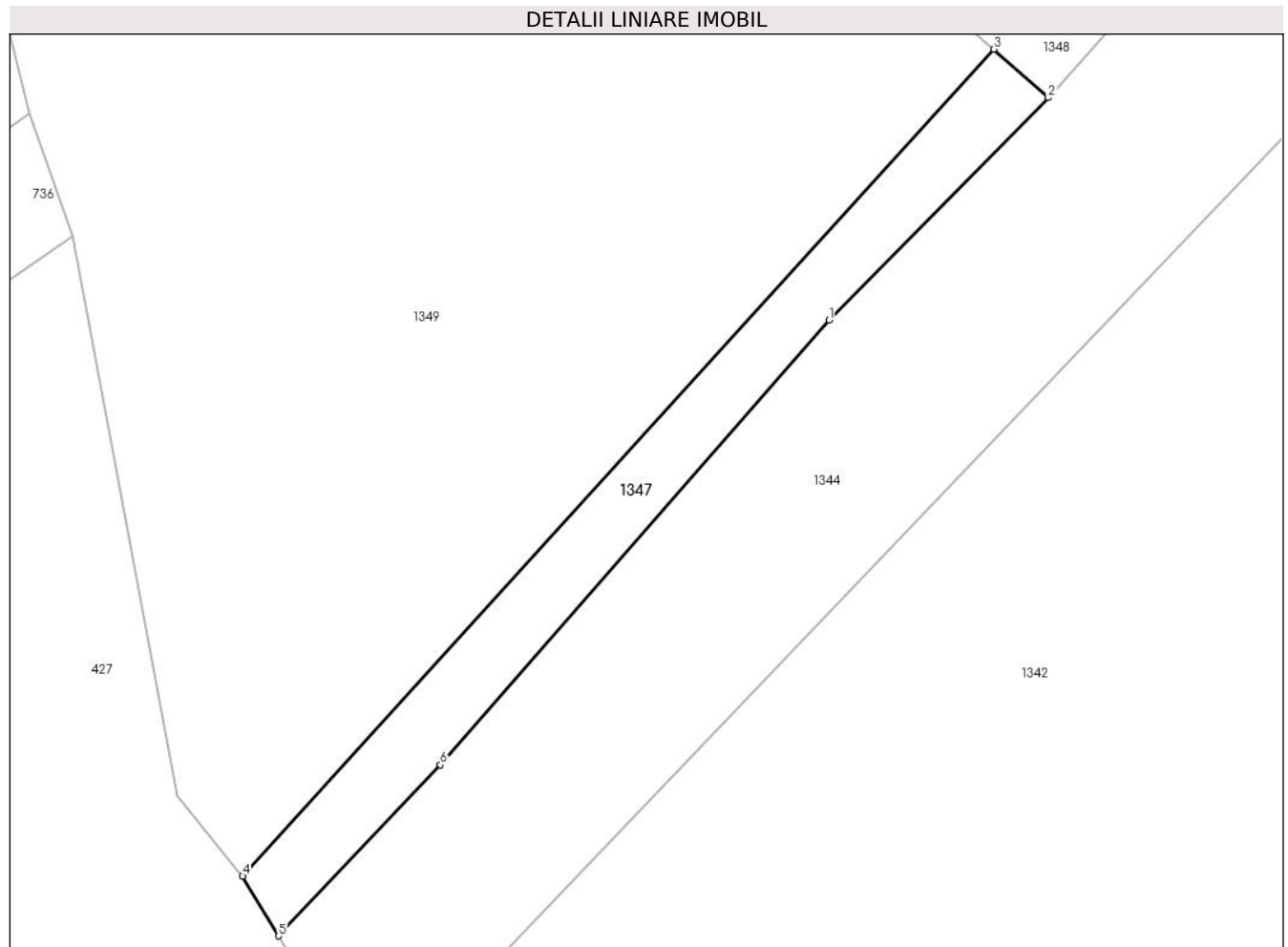
C. Partea III. SARCINI .

Inscrieri privind dezmembramintele dreptului de proprietate, drepturi reale de garanție și sarcini	Referințe
NU SUNT	

Teren

Nr cadastral	Suprafața (mp)*	Observații / Referințe
	78	

* Suprafața este determinată în planul de proiecție Stereo 70.



Date referitoare la teren

Crt	Categorie folosință	Intra vilan	Suprafața (mp)	Tarla	Parcelă	Nr. topo	Observații / Referințe
1	drum	NU	78	-	-	-	Cale de acces

Lungime Segmente

1) Valorile lungimilor segmentelor sunt obținute din proiecție în plan.

Punct început	X / Y	Punct sfârșit	X / Y	Lungime segment (** (m)
1	328.343,828 450.198,066	2	328.350,91 450.205,245	10.084
2	328.350,91 450.205,245	3	328.349,156 450.206,808	2.349
3	328.349,156 450.206,808	4	328.324,884 450.180,115	36.078
4	328.324,884 450.180,115	5	328.326,041 450.178,188	2.248
5	328.326,041 450.178,188	6	328.331,272 450.183,706	7.603

Punct început	X / Y	Punct sfârşit	X / Y	Lungime segment (** (m)
6	328.331,272 450.183,706	1	328.343,828 450.198,066	19.075

** Lungimile segmentelor sunt determinate în planul de proiecţie Stereo 70 şi sunt rotunjite la 1 milimetru.

*** Distanţa dintre puncte este formată din segmente cumulate ce sunt mai mici decât valoarea 1 milimetru.

**DATE DESPRE IMOBILUL NR. 1348**

Oficiul de Cadastru și Publicitate Imobiliară HUNEDOARA
Biroul de Cadastru și Publicitate Imobiliară Hateg

A. Partea I. Descrierea imobilului

TEREN Extravilan

Adresa: Jud. Hunedoara

Nr. Crt	Nr cadastral Nr. topografic	Suprafața* (mp)	Observații / Referințe
A1		2.277	Sector cadastral:8 Teren neimprejmuit;

B. Partea II. Proprietari și acte

Inscrieri privitoare la dreptul de proprietate și alte drepturi reale	Referințe
1 / 02/06/2023	
Act Administrativ nr. 5967/50, din 17/03/1994 emis de CJPSDPAT HUNEDOARA;	
B1	A1
Intabulare, drept de PROPRIETATE, dobandit prin Reconstituire, cota actuala 1/1	
1) OBREJAN ROMULUS DEFUNCT:Da	
2) OBREJAN ROZALIA DEFUNCT:Da	

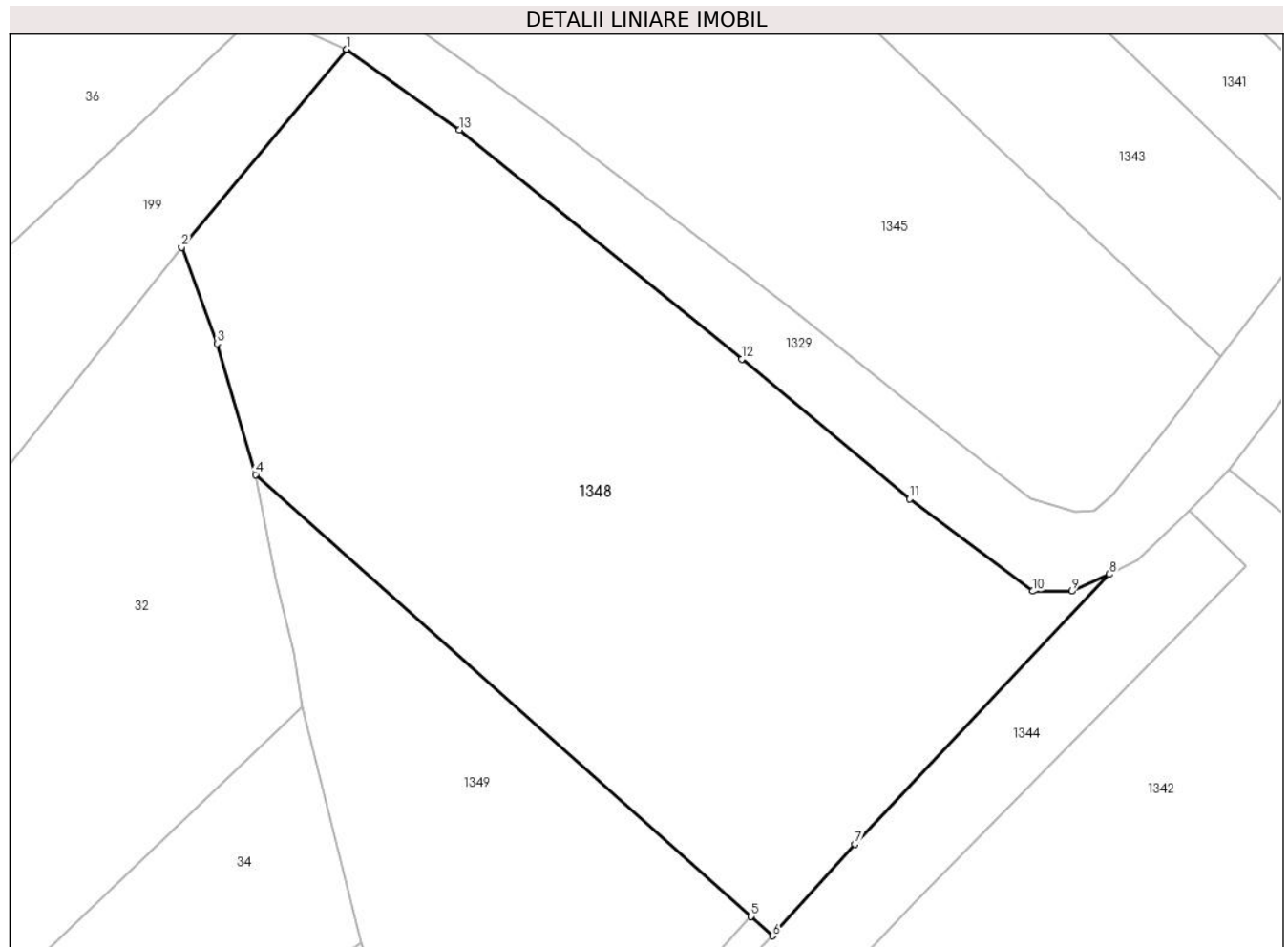
C. Partea III. SARCINI .

Inscrieri privind dezmembramintele dreptului de proprietate, drepturi reale de garanție și sarcini	Referințe
NU SUNT	

Teren

Nr cadastral	Suprafața (mp)*	Observații / Referințe
	2.277	

* Suprafața este determinată în planul de proiecție Stereo 70.



Date referitoare la teren

Crt	Categorie folosință	Intra vilan	Suprafața (mp)	Tarla	Parcelă	Nr. topo	Observații / Referințe
1	arabil	NU	2.277	44	454/4	-	

Lungime Segmente

1) Valorile lungimilor segmentelor sunt obținute din proiecție în plan.

Punct început	X / Y	Punct sfârșit	X / Y	Lungime segment (** (m)
1	328.316,855 450.276,051	2	328.303,661 450.260,254	20.582
2	328.303,661 450.260,254	3	328.306,498 450.252,549	8.211
3	328.306,498 450.252,549	4	328.309,565 450.242,086	10.903
4	328.309,565 450.242,086	5	328.349,156 450.206,808	53.028
5	328.349,156 450.206,808	6	328.350,91 450.205,245	2.349

Punct început	X / Y	Punct sfârşit	X / Y	Lungime segment (** (m)
6	328.350,91 450.205,245	7	328.357,473 450.212,571	9.836
7	328.357,473 450.212,571	8	328.377,805 450.234,118	29.625
8	328.377,805 450.234,118	9	328.374,818 450.232,772	3.276
9	328.374,818 450.232,772	10	328.371,672 450.232,769	3.146
10	328.371,672 450.232,769	11	328.361,846 450.240,135	12.28
11	328.361,846 450.240,135	12	328.348,43 450.251,308	17.459
12	328.348,43 450.251,308	13	328.325,849 450.269,597	29.058
13	328.325,849 450.269,597	1	328.316,855 450.276,051	11.07

** Lungimile segmentelor sunt determinate în planul de proiecție Stereo 70 și sunt rotunjite la 1 milimetru.

*** Distanța dintre puncte este formată din segmente cumulate ce sunt mai mici decât valoarea 1 milimetru.

**DATE DESPRE IMOBILUL NR. 1349**

Oficiul de Cadastru și Publicitate Imobiliară HUNEDOARA
Biroul de Cadastru și Publicitate Imobiliară Hateg

A. Partea I. Descrierea imobilului

TEREN Extravilan

Adresa: Jud. Hunedoara

Nr. Crt	Nr cadastral Nr. topografic	Suprafața* (mp)	Observații / Referințe
A1		1.000	Sector cadastral:8 Teren neimprejmuit;

B. Partea II. Proprietari și acte

Inscrieri privitoare la dreptul de proprietate și alte drepturi reale	Referințe
1 / 02/06/2023	
Act Administrativ nr. 5967/1, din 13/01/1994 emis de CJPSDPAT HUNEDOARA;	
B1	A1
Intabulare, drept de PROPRIETATE, dobandit prin Reconstituire, cota actuala 1/1 1) JURMONI DOINA DEFUNCT:Da	

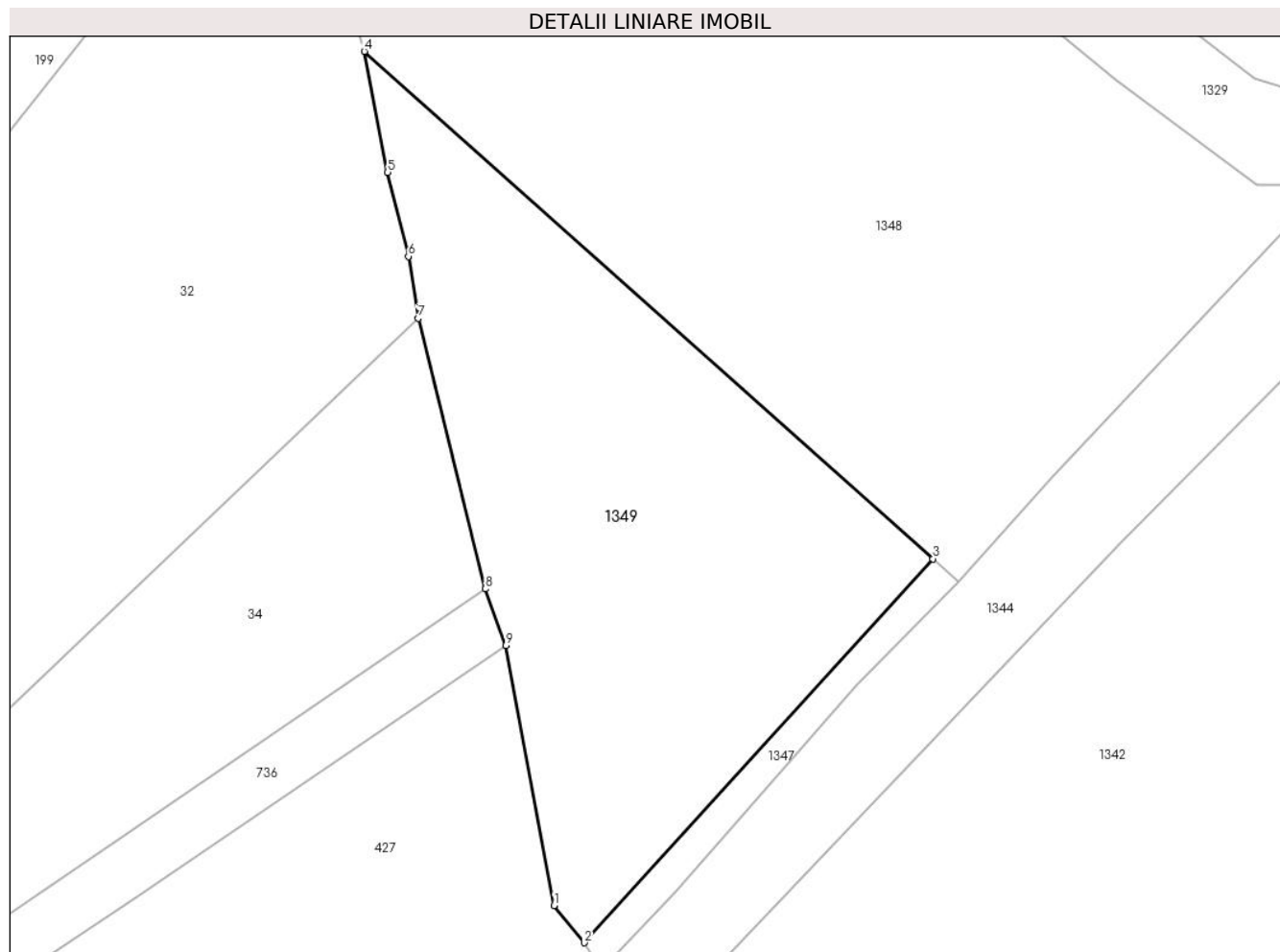
C. Partea III. SARCINI .

Inscrieri privind dezmembramintele dreptului de proprietate, drepturi reale de garanție și sarcini	Referințe
NU SUNT	

Teren

Nr cadastral	Suprafața (mp)*	Observații / Referințe
	1.000	

* Suprafața este determinată în planul de proiecție Stereo 70.



Date referitoare la teren

Crt	Categorie folosință	Intra vilan	Suprafața (mp)	Tarla	Parcelă	Nr. topo	Observații / Referințe
1	faneata	NU	1.000	44	454/5	-	

Lungime Segmente

1) Valorile lungimilor segmentelor sunt obținute din proiecție în plan.

Punct început	X / Y	Punct sfârșit	X / Y	Lungime segment (** (m)
1	328.322,782 450.182,707	2	328.324,884 450.180,115	3.337
2	328.324,884 450.180,115	3	328.349,156 450.206,808	36.078
3	328.349,156 450.206,808	4	328.309,565 450.242,086	53.028
4	328.309,565 450.242,086	5	328.311,195 450.233,685	8.558
5	328.311,195 450.233,685	6	328.312,641 450.227,84	6.021

Punct început	X / Y	Punct sfârşit	X / Y	Lungime segment (** (m)
6	328.312,641 450.227,84	7	328.313,302 450.223,528	4.362
7	328.313,302 450.223,528	8	328.318,001 450.204,723	19.383
8	328.318,001 450.204,723	9	328.319,408 450.200,77	4.196
9	328.319,408 450.200,77	1	328.322,782 450.182,707	18.375

** Lungimile segmentelor sunt determinate în planul de proiecție Stereo 70 și sunt rotunjite la 1 milimetru.

*** Distanța dintre puncte este formată din segmente cumulate ce sunt mai mici decât valoarea 1 milimetru.

**DATE DESPRE IMOBILUL NR. 1351**

Oficiul de Cadastru și Publicitate Imobiliară HUNEDOARA
Biroul de Cadastru și Publicitate Imobiliară Hateg

A. Partea I. Descrierea imobilului

TEREN Extravilan

Adresa: Jud. Hunedoara

Nr. Crt	Nr cadastral Nr. topografic	Suprafața* (mp)	Observații / Referințe
A1		1.822	Sector cadastral:15 Teren neimprejmuit;

B. Partea II. Proprietari și acte

Inscrieri privitoare la dreptul de proprietate și alte drepturi reale		Referințe
1 / 30/05/2023		
Act Notarial nr. Certificat de moștenitor nr 172, din 31/10/2017 emis de NP VasIU Mihaela-Camelia;		
B1	Intabulare, drept de PROPRIETATE, dobandit prin Succesiune, cota actuala 1/1 1) HUNIADI LIVIA	A1

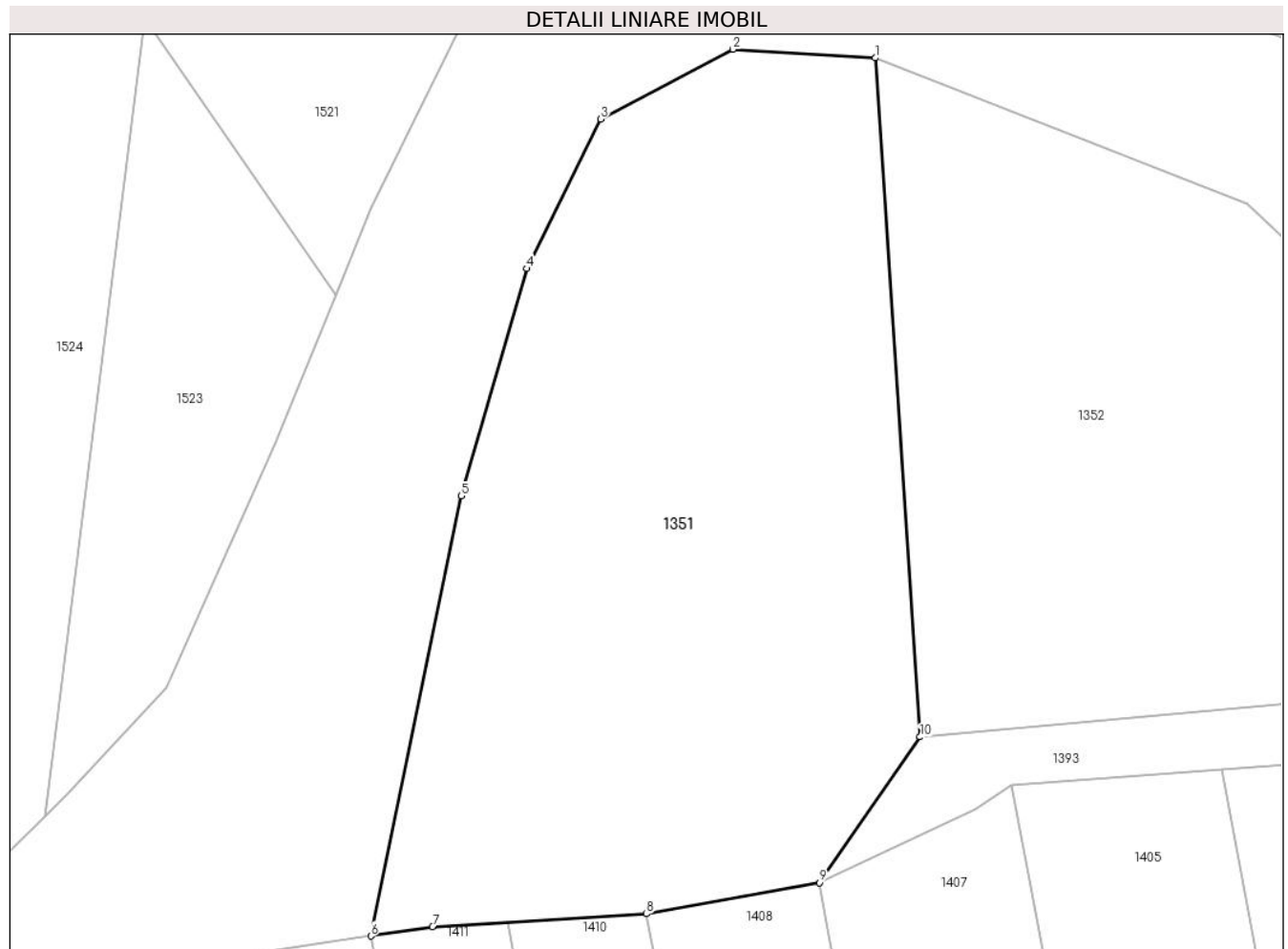
C. Partea III. SARCINI .

Inscrieri privind dezmembramintele dreptului de proprietate, drepturi reale de garanție și sarcini	Referințe
NU SUNT	

Teren

Nr cadastral	Suprafața (mp)*	Observații / Referințe
	1.822	

* Suprafața este determinată în planul de proiecție Stereo 70.



Date referitoare la teren

Crt	Categorie folosință	Intra vilan	Suprafața (mp)	Tarla	Parcelă	Nr. topo	Observații / Referințe
1	arabil	NU	1.022	37	402/1	-	
2	faneata	NU	800	37	402/2	-	

Lungime Segmente

1) Valorile lungimilor segmentelor sunt obținute din proiecție în plan.

Punct început	X / Y	Punct sfârșit	X / Y	Lungime segment (** (m)
1	327.270,513 449.494,163	2	327.260,249 449.494,789	10.283
2	327.260,249 449.494,789	3	327.250,712 449.489,761	10.781
3	327.250,712 449.489,761	4	327.245,387 449.478,981	12.023
4	327.245,387 449.478,981	5	327.240,641 449.462,603	17.052

Punct început	X / Y	Punct sfârșit	X / Y	Lungime segment (** (m)
5	327.240,641 449.462,603	6	327.234,135 449.430,899	32.365
6	327.234,135 449.430,899	7	327.238,58 449.431,575	4.496
7	327.238,58 449.431,575	8	327.254,015 449.432,491	15.462
8	327.254,015 449.432,491	9	327.266,49 449.434,741	12.676
9	327.266,49 449.434,741	10	327.273,749 449.445,239	12.763
10	327.273,749 449.445,239	1	327.270,513 449.494,163	49.031

** Lungimile segmentelor sunt determinate în planul de proiecție Stereo 70 și sunt rotunjite la 1 milimetru.

*** Distanța dintre puncte este formată din segmente cumulate ce sunt mai mici decât valoarea 1 milimetru.

**DATE DESPRE IMOBILUL NR. 1352**

Oficiul de Cadastru și Publicitate Imobiliară HUNEDOARA
Biroul de Cadastru și Publicitate Imobiliară Hateg

A. Partea I. Descrierea imobilului

TEREN Extravilan

Adresa: Jud. Hunedoara

Nr. Crt	Nr cadastral Nr. topografic	Suprafața* (mp)	Observații / Referințe
A1		1.500	Sector cadastral:15 Teren neimprejmuit;

B. Partea II. Proprietari și acte

Inscrieri privitoare la dreptul de proprietate și alte drepturi reale	Referințe
1 / 30/05/2023	
Act Notarial nr. Contract de întreținere nr 458, din 26/02/2001 emis de NP Lupulescu Flavia Laura;	
B1	A1
Intabulare, drept de PROPRIETATE, dobandit prin Conventie, cota actuala 1/1	
1) MOHOR NELI CĂLINA	
2) MOHOR DANIEL	

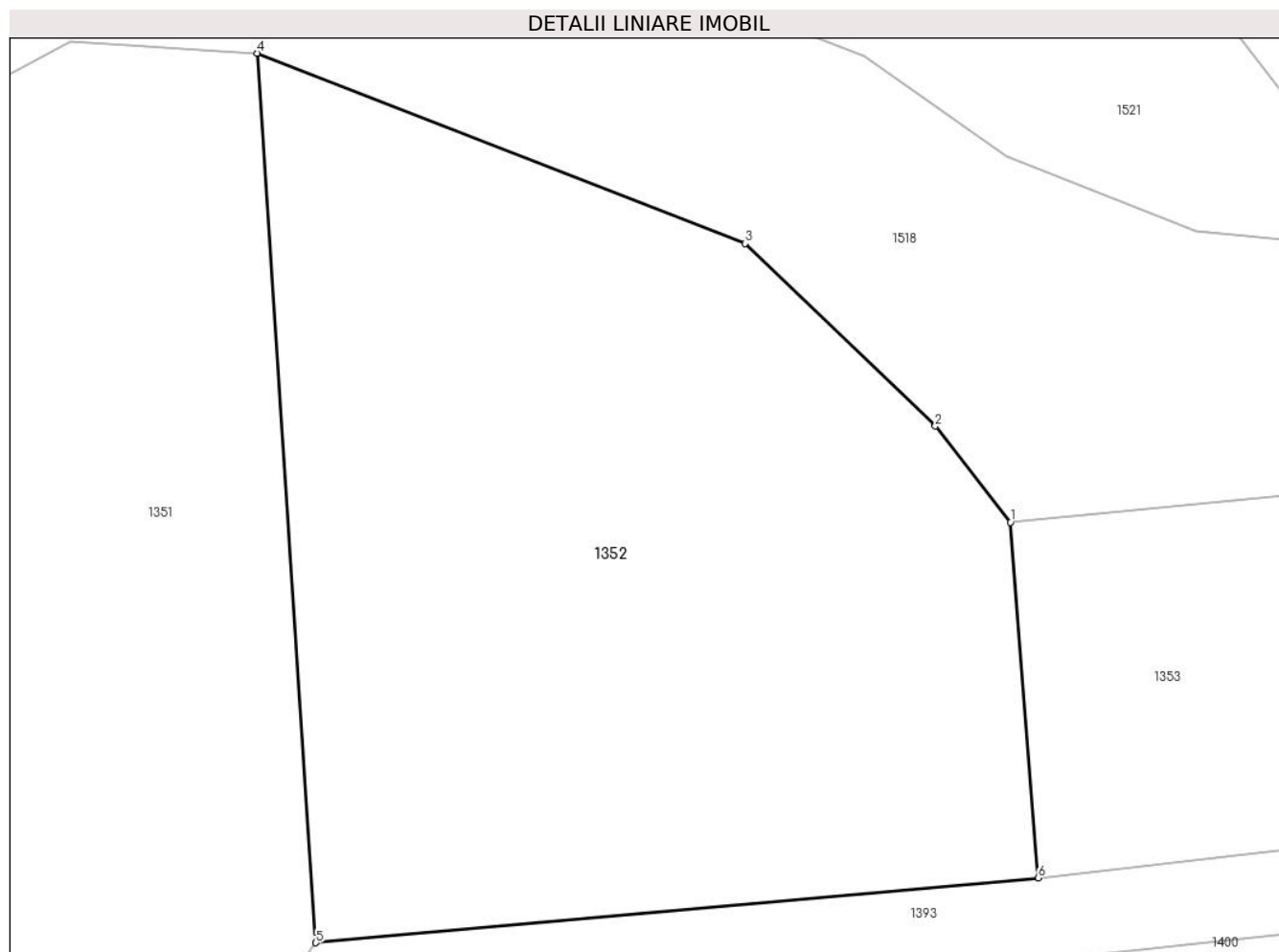
C. Partea III. SARCINI .

Inscrieri privind dezmembramintele dreptului de proprietate, drepturi reale de garanție și sarcini	Referințe
NU SUNT	

Teren

Nr cadastral	Suprafaţa (mp)*	Observații / Referințe
	1.500	

* Suprafața este determinată în planul de proiecție Stereo 70.



Date referitoare la teren

Crt	Categorie folosință	Intra vilan	Suprafața (mp)	Tarla	Parcelă	Nr. topo	Observații / Referințe
1	arabil	NU	1.200	37	402/3	-	
2	faneata	NU	300	37	402/4	-	

Lungime Segmente

1) Valorile lungimilor segmentelor sunt obținute din proiecție în plan.

Punct început	X / Y	Punct sfârșit	X / Y	Lungime segment (** (m)
1	327.311,97 449.468,367	2	327.307,839 449.473,653	6.709
2	327.307,839 449.473,653	3	327.297,369 449.483,696	14.508
3	327.297,369 449.483,696	4	327.270,513 449.494,163	28.824
4	327.270,513 449.494,163	5	327.273,749 449.445,239	49.031

Punct început	X / Y	Punct sfârşit	X / Y	Lungime segment (** (m)
5	327.273,749 449.445,239	6	327.313,499 449.448,814	39.91
6	327.313,499 449.448,814	1	327.311,97 449.468,367	19.613

** Lungimile segmentelor sunt determinate în planul de proiecție Stereo 70 și sunt rotunjite la 1 milimetru.

*** Distanța dintre puncte este formată din segmente cumulate ce sunt mai mici decât valoarea 1 milimetru.

**DATE DESPRE IMOBILUL NR. 1353**

Oficiul de Cadastru și Publicitate Imobiliară HUNEDOARA
Biroul de Cadastru și Publicitate Imobiliară Hateg

A. Partea I. Descrierea imobilului

TEREN Extravilan

Adresa: Jud. Hunedoara

Nr. Crt	Nr cadastral Nr. topografic	Suprafața* (mp)	Observații / Referințe
A1		819	Sector cadastral:15 Teren neimprejmuit;

B. Partea II. Proprietari și acte

Inscrieri privitoare la dreptul de proprietate și alte drepturi reale	Referințe
1 / 30/05/2023	
Act Administrativ nr. 5967/94, din 24/11/1994 emis de CJPSDPAT HUNEDOARA;	
B1	A1
Intabulare, drept de PROPRIETATE, dobandit prin Reconstituire, cota actuala 1/1	
1) OBREJAN TOMA DEFUNCT:Da	

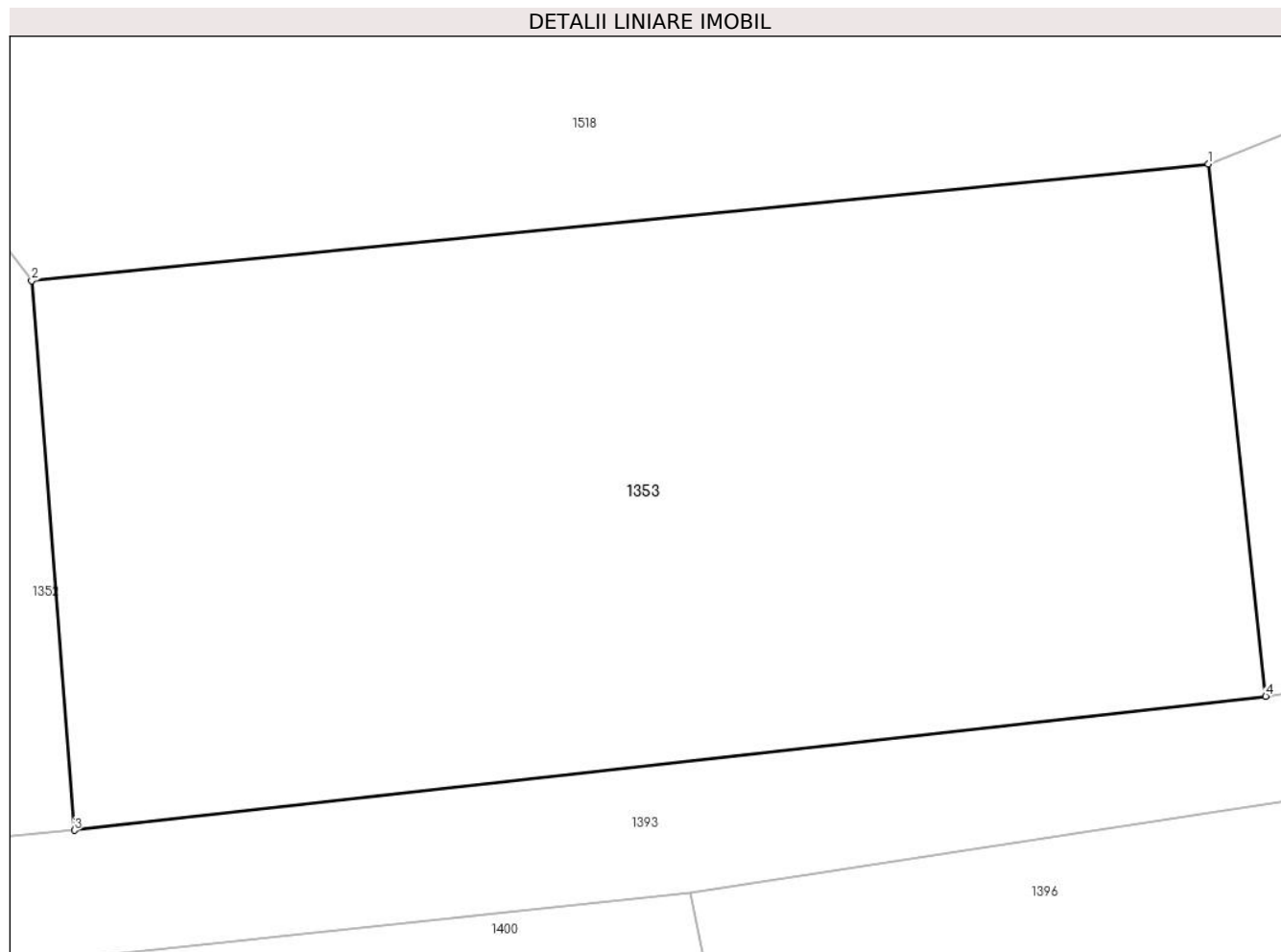
C. Partea III. SARCINI .

Inscrieri privind dezmembramintele dreptului de proprietate, drepturi reale de garanție și sarcini	Referințe
NU SUNT	

Teren

Nr cadastral	Suprafața (mp)*	Observații / Referințe
	819	

* Suprafața este determinată în planul de proiecție Stereo 70.



Date referitoare la teren

Crt	Categorie folosință	Intra vilan	Suprafața (mp)	Tarla	Parcelă	Nr. topo	Observații / Referințe
1	arabil	NU	819	37	402/5	-	

Lungime Segmente

1) Valorile lungimilor segmentelor sunt obținute din proiecție în plan.

Punct început	X / Y	Punct sfârșit	X / Y	Lungime segment (** (m)
1	327.353,882 449.472,519	2	327.311,97 449.468,367	42.117
2	327.311,97 449.468,367	3	327.313,499 449.448,814	19.613
3	327.313,499 449.448,814	4	327.355,918 449.453,58	42.686
4	327.355,918 449.453,58	1	327.353,882 449.472,519	19.048

** Lungimile segmentelor sunt determinate în planul de proiecție Stereo 70 și sunt rotunjite la 1 milimetru.

***** Distanţa dintre puncte este formată din segmente cumulate ce sunt mai mici decât valoarea 1 milimetru.**

**DATE DESPRE IMOBILUL NR. 1354**

Oficiul de Cadastru și Publicitate Imobiliară HUNEDOARA
Biroul de Cadastru și Publicitate Imobiliară Hateg

A. Partea I. Descrierea imobilului

TEREN Extravilan

Adresa: Jud. Hunedoara

Nr. Crt	Nr cadastral Nr. topografic	Suprafața* (mp)	Observații / Referințe
A1		600	Sector cadastral:15 Teren neimprejmuit;

B. Partea II. Proprietari și acte

Inscrieri privitoare la dreptul de proprietate și alte drepturi reale	Referințe
1 / 30/05/2023	
Act Administrativ nr. 5967/1, din 13/01/1994 emis de CJPSDPAT HUNEDOARA;	
B1	A1
Intabulare, drept de PROPRIETATE, dobandit prin Reconstituire, cota actuala 1/1 1) JURMONI DOINA DEFUNCT:Da	

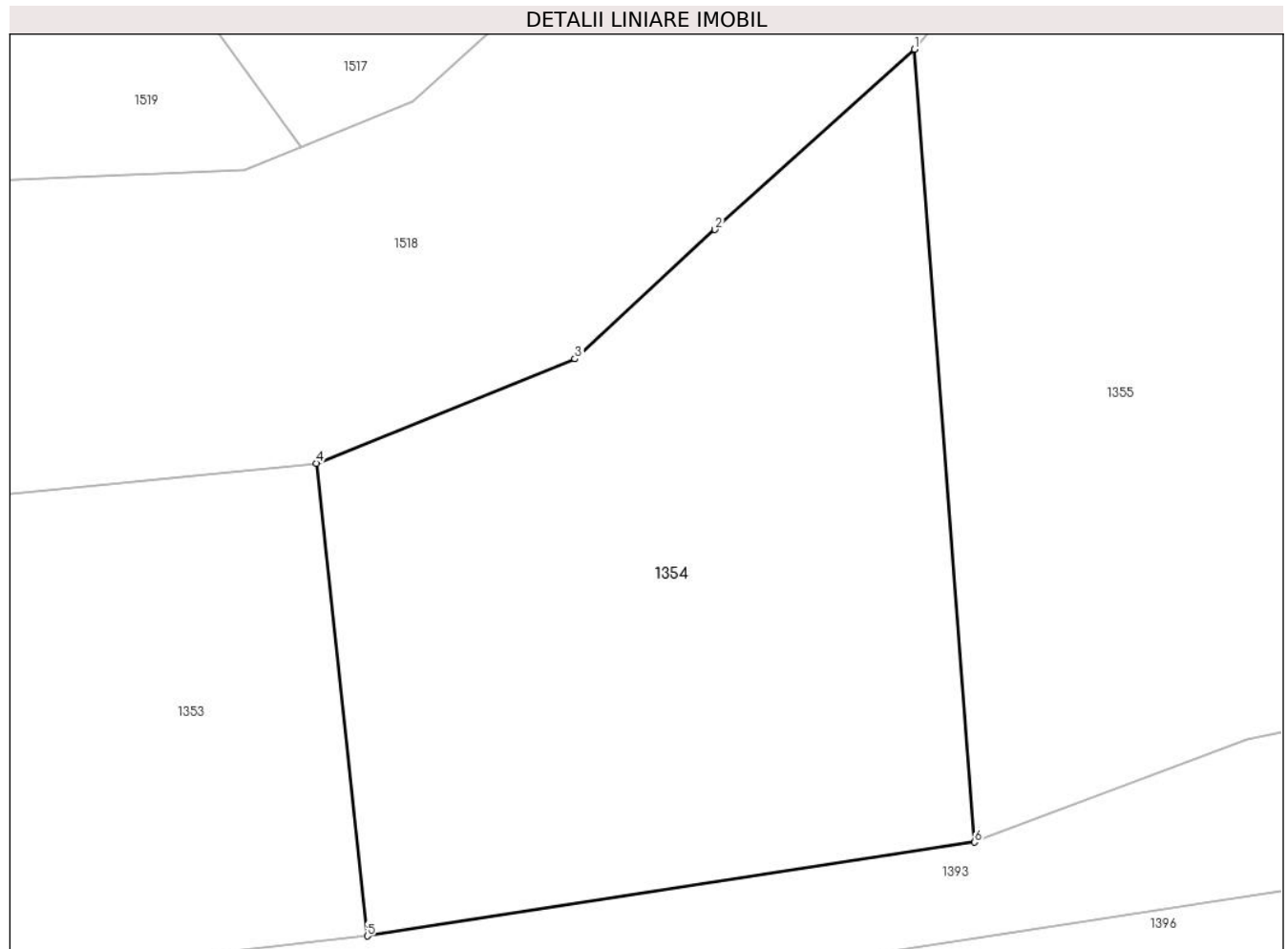
C. Partea III. SARCINI .

Inscrieri privind dezmembramintele dreptului de proprietate, drepturi reale de garanție și sarcini	Referințe
NU SUNT	

Teren

Nr cadastral	Suprafața (mp)*	Observații / Referințe
	600	

* Suprafața este determinată în planul de proiecție Stereo 70.



Date referitoare la teren

Crt	Categorie folosință	Intravilan	Suprafața (mp)	Tarla	Parcelă	Nr. topo	Observații / Referințe
1	arabil	NU	600	37	402/6	-	

Lungime Segmente

1) Valorile lungimilor segmentelor sunt obținute din proiecție în plan.

Punct început	X / Y	Punct sfârșit	X / Y	Lungime segment (** (m)
1	327.377,872 449.489,114	2	327.369,869 449.481,888	10.783
2	327.369,869 449.481,888	3	327.364,253 449.476,702	7.644
3	327.364,253 449.476,702	4	327.353,882 449.472,519	11.183
4	327.353,882 449.472,519	5	327.355,918 449.453,58	19.048
5	327.355,918 449.453,58	6	327.380,275 449.457,336	24.645

Punct început	X / Y	Punct sfârşit	X / Y	Lungime segment (** (m)
6	327.380,275 449.457,336	1	327.377,872 449.489,114	31.869

** Lungimile segmentelor sunt determinate în planul de proiecţie Stereo 70 şi sunt rotunjite la 1 milimetru.

*** Distanţa dintre puncte este formată din segmente cumulate ce sunt mai mici decât valoarea 1 milimetru.

**DATE DESPRE IMOBILUL NR. 1355**

Oficiul de Cadastru și Publicitate Imobiliară HUNEDOARA
Biroul de Cadastru și Publicitate Imobiliară Hateg

A. Partea I. Descrierea imobilului

TEREN Extravilan

Adresa: Jud. Hunedoara

Nr. Crt	Nr cadastral Nr. topografic	Suprafața* (mp)	Observații / Referințe
A1		1.411	Sector cadastral:15 Teren neimprejmuit;

B. Partea II. Proprietari și acte

Inscrieri privitoare la dreptul de proprietate și alte drepturi reale	Referințe
1 / 30/05/2023	
Act Administrativ nr. 5967/44, din 17/03/1994 emis de CJPSDPAT HUNEDOARA;	
B1	A1
Intabulare, drept de PROPRIETATE, dobandit prin Reconstituire, cota actuala 1/1	
1) STEFANESC MARIA DEFUNCT:Da	

C. Partea III. SARCINI .

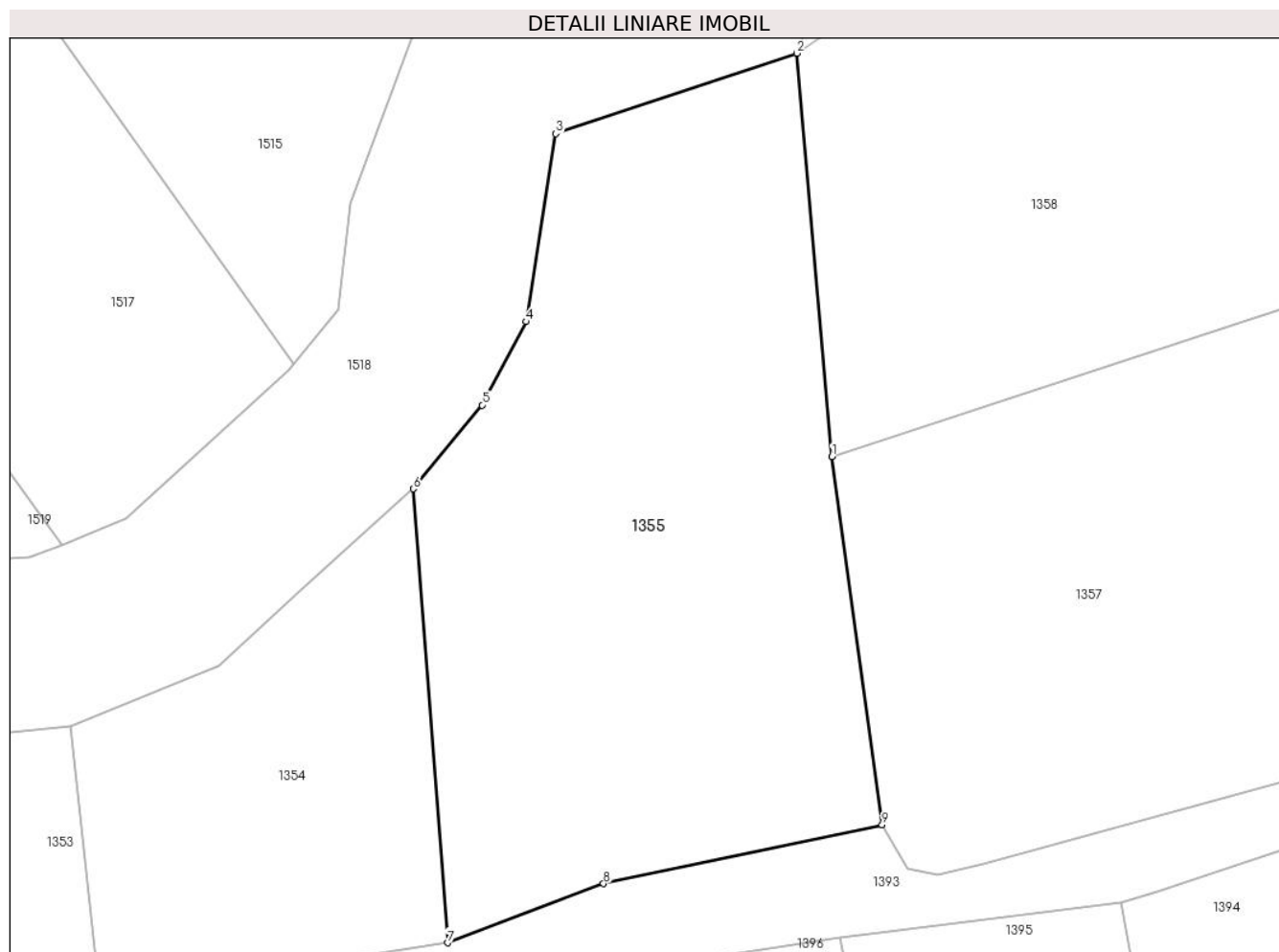
Inscrieri privind dezmembramintele dreptului de proprietate, drepturi reale de garanție și sarcini	Referințe
NU SUNT	

Anexa Nr. 1 La Partea I

Teren

Nr cadastral	Suprafața (mp)*	Observații / Referințe
	1.411	

* Suprafața este determinată în planul de proiecție Stereo 70.



Date referitoare la teren

Crt	Categorie folosință	Intravilan	Suprafața (mp)	Tarla	Parcelă	Nr. topo	Observații / Referințe
1	arabil	NU	1.411	37	402/7	-	

Lungime Segmente

1) Valorile lungimilor segmentelor sunt obținute din proiecție în plan.

Punct început	X / Y	Punct sfârșit	X / Y	Lungime segment (** (m)
1	327.407,203 449.491,363	2	327.404,737 449.519,613	28.357
2	327.404,737 449.519,613	3	327.387,855 449.513,978	17.798
3	327.387,855 449.513,978	4	327.385,789 449.500,821	13.318
4	327.385,789 449.500,821	5	327.382,698 449.494,977	6.611
5	327.382,698 449.494,977	6	327.377,872 449.489,114	7.594

Punct început	X / Y	Punct sfârşit	X / Y	Lungime segment (** (m)
6	327.377,872 449.489,114	7	327.380,275 449.457,336	31.869
7	327.380,275 449.457,336	8	327.391,207 449.461,478	11.69
8	327.391,207 449.461,478	9	327.410,717 449.465,595	19.94
9	327.410,717 449.465,595	1	327.407,203 449.491,363	26.006

** Lungimile segmentelor sunt determinate în planul de proiecție Stereo 70 și sunt rotunjite la 1 milimetru.

*** Distanța dintre puncte este formată din segmente cumulate ce sunt mai mici decât valoarea 1 milimetru.

**DATE DESPRE IMOBILUL NR. 1356**

Oficiul de Cadastru și Publicitate Imobiliară HUNEDOARA
Biroul de Cadastru și Publicitate Imobiliară Hateg

A. Partea I. Descrierea imobilului

TEREN Extravilan

Adresa: Jud. Hunedoara

Nr. Crt	Nr cadastral Nr. topografic	Suprafața* (mp)	Observații / Referințe
A1		2.974	Sector cadastral:15 Teren neimprejmuit;

B. Partea II. Proprietari și acte

Inscrieri privitoare la dreptul de proprietate și alte drepturi reale	Referințe
1 / 30/05/2023	
Act Normativ nr. 7, din 13/03/1996 emis de Parlamentul României;	
B1	A1
Intabulare, drept de PROPRIETATE, dobandit prin Lege, cota actuala 1/1	
1) COMUNA SARMIZEGETUSA-REZERVA COMISIEI LOCALE DE FOND FUNCJAR, CIF:4633293	

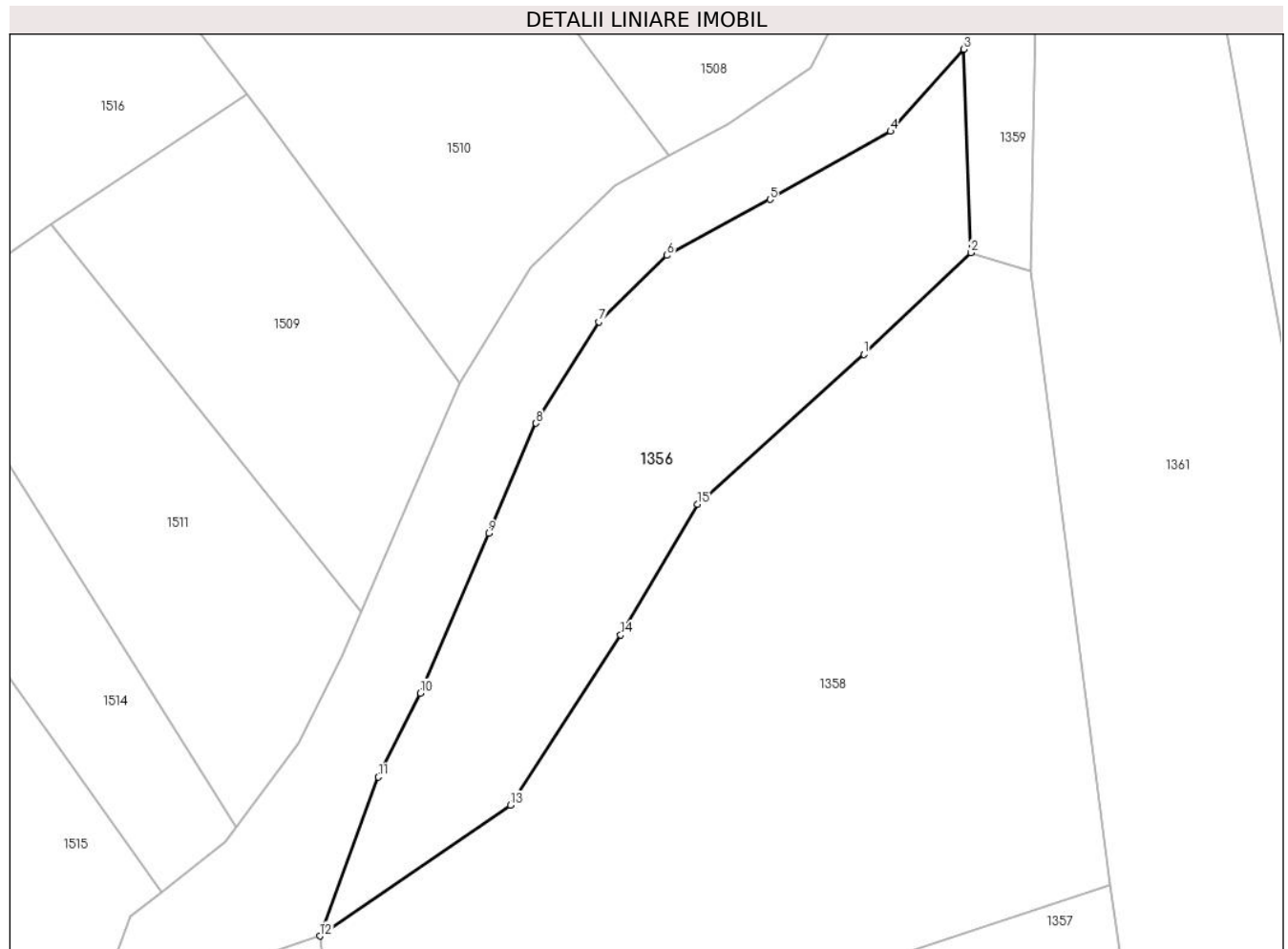
C. Partea III. SARCINI .

Inscrieri privind dezmembramintele dreptului de proprietate, drepturi reale de garanție și sarcini	Referințe
NU SUNT	

Teren

Nr cadastral	Suprafața (mp)*	Observații / Referințe
	2.974	

* Suprafața este determinată în planul de proiecție Stereo 70.



Date referitoare la teren

Crt	Categorie folosință	Intravilan	Suprafața (mp)	Tarla	Parcelă	Nr. topo	Observații / Referințe
1	neproductiv	NU	2.974	37	-	-	

Lungime Segmente

1) Valorile lungimilor segmentelor sunt obținute din proiecție în plan.

Punct început	X / Y	Punct sfârșit	X / Y	Lungime segment (** (m)
1	327.480,502 449.600,571	2	327.495,452 449.614,73	20.591
2	327.495,452 449.614,73	3	327.494,432 449.643,047	28.335
3	327.494,432 449.643,047	4	327.484,241 449.631,622	15.31
4	327.484,241 449.631,622	5	327.467,441 449.622,132	19.295
5	327.467,441 449.622,132	6	327.453,076 449.614,345	16.34

Punct început	X / Y	Punct sfârșit	X / Y	Lungime segment (** (m)
6	327.453,076 449.614,345	7	327.443,58 449.605,099	13.254
7	327.443,58 449.605,099	8	327.434,815 449.590,986	16.613
8	327.434,815 449.590,986	9	327.428,241 449.575,657	16.679
9	327.428,241 449.575,657	10	327.418,715 449.553,412	24.199
10	327.418,715 449.553,412	11	327.412,872 449.541,732	13.06
11	327.412,872 449.541,732	12	327.404,737 449.519,613	23.568
12	327.404,737 449.519,613	13	327.431,264 449.537,822	32.175
13	327.431,264 449.537,822	14	327.446,633 449.561,517	28.243
14	327.446,633 449.561,517	15	327.457,344 449.579,698	21.102
15	327.457,344 449.579,698	1	327.480,502 449.600,571	31.177

** Lungimile segmentelor sunt determinate în planul de proiecție Stereo 70 și sunt rotunjite la 1 milimetru.

*** Distanța dintre puncte este formată din segmente cumulate ce sunt mai mici decât valoarea 1 milimetru.

**DATE DESPRE IMOBILUL NR. 1357**

Oficiul de Cadastru și Publicitate Imobiliară HUNEDOARA
Biroul de Cadastru și Publicitate Imobiliară Hateg

A. Partea I. Descrierea imobilului

TEREN Extravilan

Adresa: Jud. Hunedoara

Nr. Crt	Nr cadastral Nr. topografic	Suprafața* (mp)	Observații / Referințe
A1		3.833	Sector cadastral:15 Teren neimprejmuit;

B. Partea II. Proprietari și acte

Inscrieri privitoare la dreptul de proprietate și alte drepturi reale		Referințe
1 / 30/05/2023		
Act Notarial nr. Certificat de moștenitor nr 151, din 20/11/2015 emis de NP VasIU Mihaela-Camelia;		
B1	Intabulare, drept de PROPRIETATE, dobandit prin Succesiune, cota actuala 1/1 1) PERȚA TEREZIA	A1

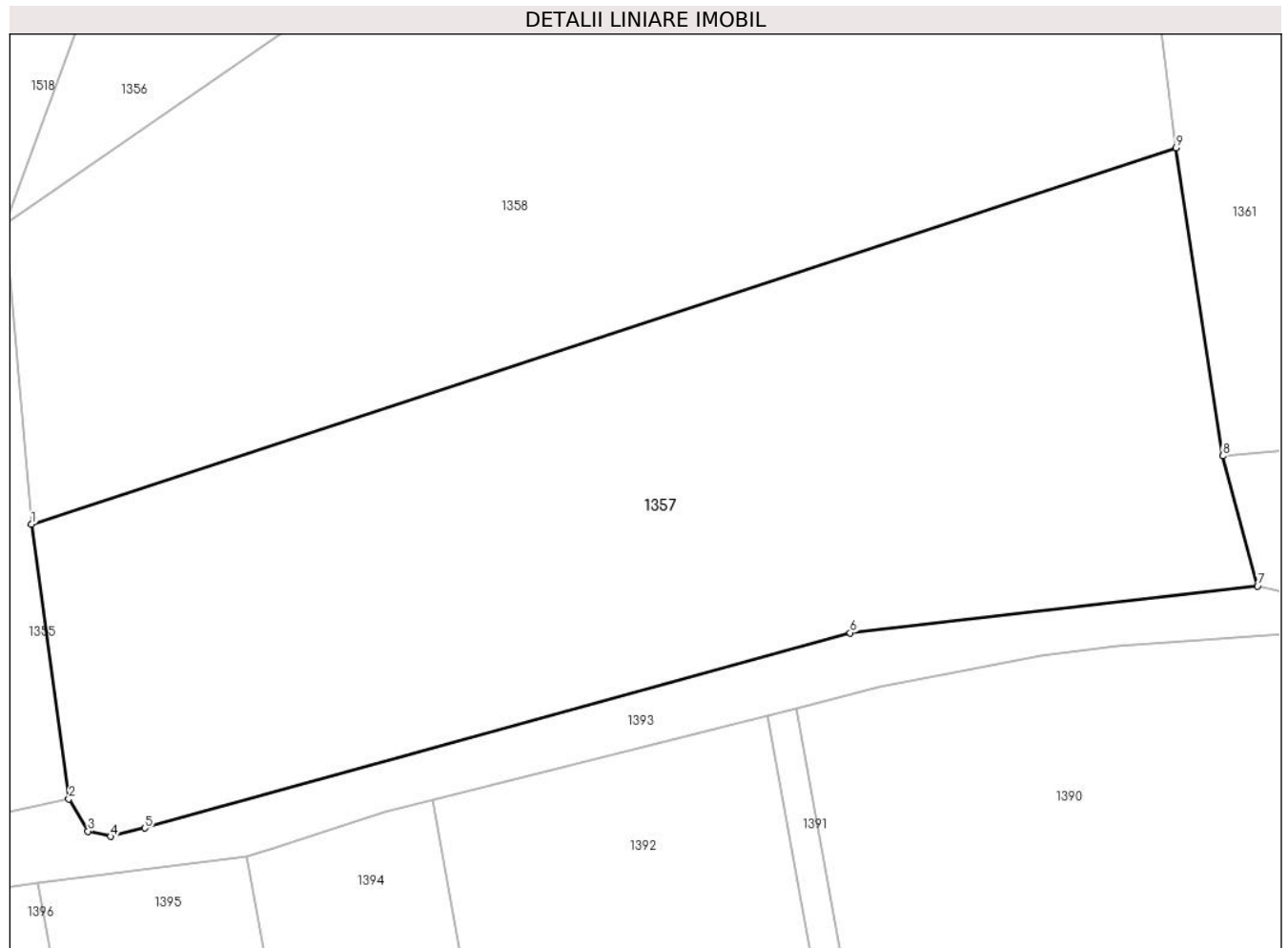
C. Partea III. SARCINI .

Inscrieri privind dezmembramintele dreptului de proprietate, drepturi reale de garanție și sarcini	Referințe
NU SUNT	

Teren

Nr cadastral	Suprafața (mp)*	Observații / Referințe
	3.833	

* Suprafața este determinată în planul de proiecție Stereo 70.



Date referitoare la teren

Crt	Categorie folosință	Intravilan	Suprafața (mp)	Tarla	Parcelă	Nr. topo	Observații / Referințe
1	arabil	NU	3.276	37	403/1	-	
2	faneata	NU	557	37	403/2	-	

Lungime Segmente

1) Valorile lungimilor segmentelor sunt obținute din proiecție în plan.

Punct început	X / Y	Punct sfârșit	X / Y	Lungime segment (** (m))
1	327.407,203 449.491,363	2	327.410,717 449.465,595	26.006
2	327.410,717 449.465,595	3	327.412,521 449.462,554	3.536
3	327.412,521 449.462,554	4	327.414,652 449.462,057	2.188
4	327.414,652 449.462,057	5	327.417,862 449.462,851	3.307

Punct început	X / Y	Punct sfârșit	X / Y	Lungime segment (** (m)
5	327.417,862 449.462,851	6	327.484,181 449.481,183	68.806
6	327.484,181 449.481,183	7	327.522,465 449.485,567	38.534
7	327.522,465 449.485,567	8	327.519,188 449.497,78	12.645
8	327.519,188 449.497,78	9	327.514,797 449.526,725	29.276
9	327.514,797 449.526,725	1	327.407,203 449.491,363	113.256

** Lungimile segmentelor sunt determinate în planul de proiecție Stereo 70 și sunt rotunjite la 1 milimetru.

*** Distanța dintre puncte este formată din segmente cumulate ce sunt mai mici decât valoarea 1 milimetru.

**DATE DESPRE IMOBILUL NR. 1358**

Oficiul de Cadastru și Publicitate Imobiliară HUNEDOARA
Biroul de Cadastru și Publicitate Imobiliară Hateg

A. Partea I. Descrierea imobilului

TEREN Extravilan

Adresa: Jud. Hunedoara

Nr. Crt	Nr cadastral Nr. topografic	Suprafața* (mp)	Observații / Referințe
A1	60339	6.700	Sector cadastral:15 Teren neimprejmuit;

B. Partea II. Proprietari și acte

Inscrieri privitoare la dreptul de proprietate și alte drepturi reale	Referințe
10574 / 28/04/2014	
Act Notarial nr. 530, din 25/04/2014 emis de Lupulescu Flavia Laura;	
B1	A1
Intabulare, drept de PROPRIETATE, dobandit prin Conventie, cota actuala 1/1	
1) PAVELONI TEOFIL-CĂTĂLIN, si sotia	
2) PAVELONI MARIANA-OLIMPIA, bun comun	

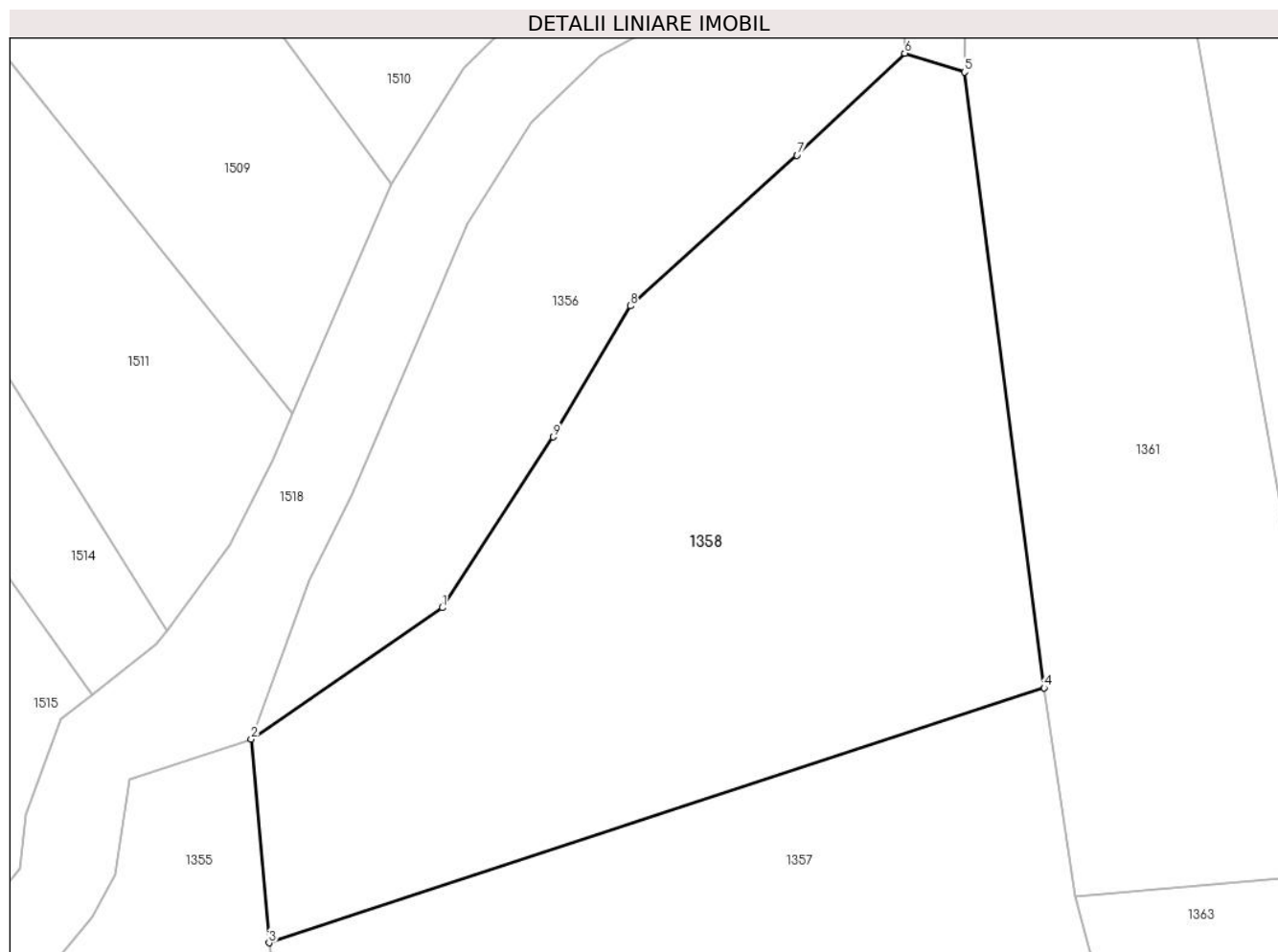
C. Partea III. SARCINI .

Inscrieri privind dezmembramintele dreptului de proprietate, drepturi reale de garanție și sarcini	Referințe
NU SUNT	

Teren

Nr cadastral	Suprafața (mp)*	Observații / Referințe
60339	6.700	

* Suprafața este determinată în planul de proiecție Stereo 70.



Date referitoare la teren

Crt	Categorie folosință	Intra vilan	Suprafața (mp)	Tarla	Parcelă	Nr. topo	Observații / Referințe
1	arabil	NU	5.900	37	403/3	-	
2	faneata	NU	800	37	403/4	-	

Lungime Segmente

1) Valorile lungimilor segmentelor sunt obținute din proiecție în plan.

Punct început	X / Y	Punct sfârșit	X / Y	Lungime segment (** (m))
1	327.431,264 449.537,822	2	327.404,737 449.519,613	32.175
2	327.404,737 449.519,613	3	327.407,203 449.491,363	28.357
3	327.407,203 449.491,363	4	327.514,797 449.526,725	113.256
4	327.514,797 449.526,725	5	327.503,761 449.612,113	86.098

Punct început	X / Y	Punct sfârșit	X / Y	Lungime segment (** (m)
5	327.503,761 449.612,113	6	327.495,452 449.614,73	8.711
6	327.495,452 449.614,73	7	327.480,502 449.600,571	20.591
7	327.480,502 449.600,571	8	327.457,344 449.579,698	31.177
8	327.457,344 449.579,698	9	327.446,633 449.561,517	21.102
9	327.446,633 449.561,517	1	327.431,264 449.537,822	28.243

** Lungimile segmentelor sunt determinate în planul de proiecție Stereo 70 și sunt rotunjite la 1 milimetru.

*** Distanța dintre puncte este formată din segmente cumulate ce sunt mai mici decât valoarea 1 milimetru.

**DATE DESPRE IMOBILUL NR. 1359**

Oficiul de Cadastru și Publicitate Imobiliară HUNEDOARA
Biroul de Cadastru și Publicitate Imobiliară Hateg

A. Partea I. Descrierea imobilului

TEREN Extravilan

Adresa: Jud. Hunedoara

Nr. Crt	Nr cadastral Nr. topografic	Suprafața* (mp)	Observații / Referințe
A1		831	Sector cadastral:15 Teren neimprejmuit;

B. Partea II. Proprietari și acte

Inscrieri privitoare la dreptul de proprietate și alte drepturi reale		Referințe
1 / 30/05/2023		
Act Normativ nr. 7, din 13/03/1996 emis de Parlamentul României;		
B1	Intabulare, drept de PROPRIETATE, dobandit prin Lege, cota actuala 1/1	A1
1) COMUNA SARMIZEGETUSA-REZERVA COMISIEI LOCALE DE FOND FUNCJAR, CIF:4633293		

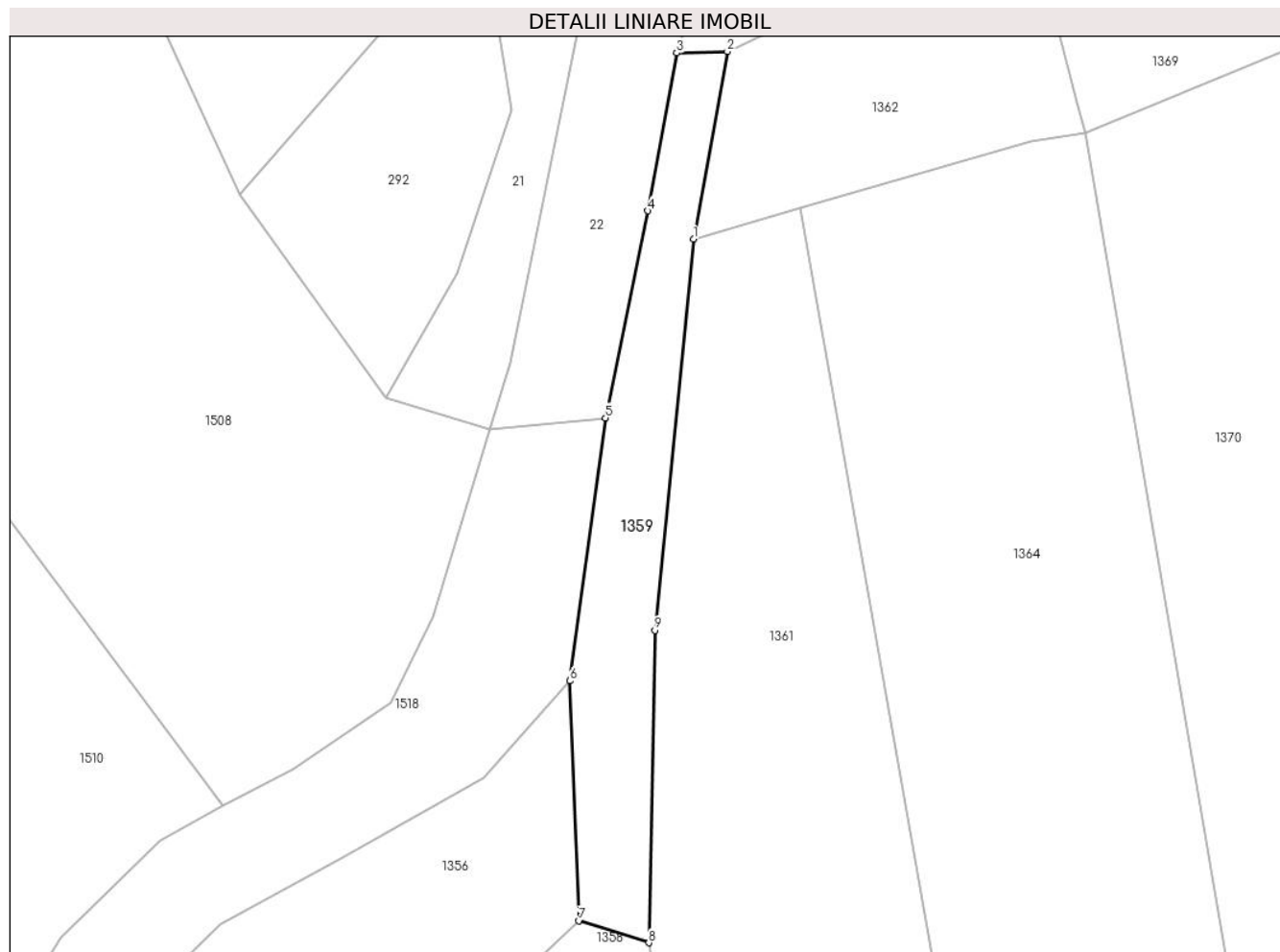
C. Partea III. SARCINI .

Inscrieri privind dezmembramintele dreptului de proprietate, drepturi reale de garanție și sarcini	Referințe
NU SUNT	

Teren

Nr cadastral	Suprafața (mp)*	Observații / Referințe
	831	

* Suprafața este determinată în planul de proiecție Stereo 70.



Date referitoare la teren

Crt	Categorie folosință	Intravilan	Suprafața (mp)	Tarla	Parcelă	Nr. topo	Observații / Referințe
1	arabil	NU	831	37	-	-	

Lungime Segmente

1) Valorile lungimilor segmentelor sunt obținute din proiecție în plan.

Punct început	X / Y	Punct sfârșit	X / Y	Lungime segment (** (m)
1	327.509,043 449.695,238	2	327.513,03 449.717,41	22.528
2	327.513,03 449.717,41	3	327.507,061 449.717,225	5.972
3	327.507,061 449.717,225	4	327.503,655 449.698,571	18.962
4	327.503,655 449.698,571	5	327.498,624 449.674,111	24.972
5	327.498,624 449.674,111	6	327.494,432 449.643,047	31.346

Punct început	X / Y	Punct sfârşit	X / Y	Lungime segment (** (m)
6	327.494,432 449.643,047	7	327.495,452 449.614,73	28.335
7	327.495,452 449.614,73	8	327.503,761 449.612,113	8.711
8	327.503,761 449.612,113	9	327.504,454 449.649,01	36.904
9	327.504,454 449.649,01	1	327.509,043 449.695,238	46.455

** Lungimile segmentelor sunt determinate în planul de proiecție Stereo 70 și sunt rotunjite la 1 milimetru.

*** Distanța dintre puncte este formată din segmente cumulate ce sunt mai mici decât valoarea 1 milimetru.

**DATE DESPRE IMOBILUL NR. 1360**

Oficiul de Cadastru și Publicitate Imobiliară HUNEDOARA
Biroul de Cadastru și Publicitate Imobiliară Hateg

A. Partea I. Descrierea imobilului

TEREN Extravilan

Adresa: Jud. Hunedoara

Nr. Crt	Nr cadastral Nr. topografic	Suprafața* (mp)	Observații / Referințe
A1		1.000	Sector cadastral:15 Teren neimprejmuit;

B. Partea II. Proprietari și acte

Inscrieri privitoare la dreptul de proprietate și alte drepturi reale		Referințe
1 / 30/05/2023		
Act Administrativ nr. 5967/47, din 17/03/1994 emis de CJPSDPAT HUNEDOARA;		
B1	Intabulare, drept de PROPRIETATE, dobandit prin Reconstituire, cota actuala 1/1 1) OBREJAN CASIANA 2) OBREJAN VIOLIN	A1

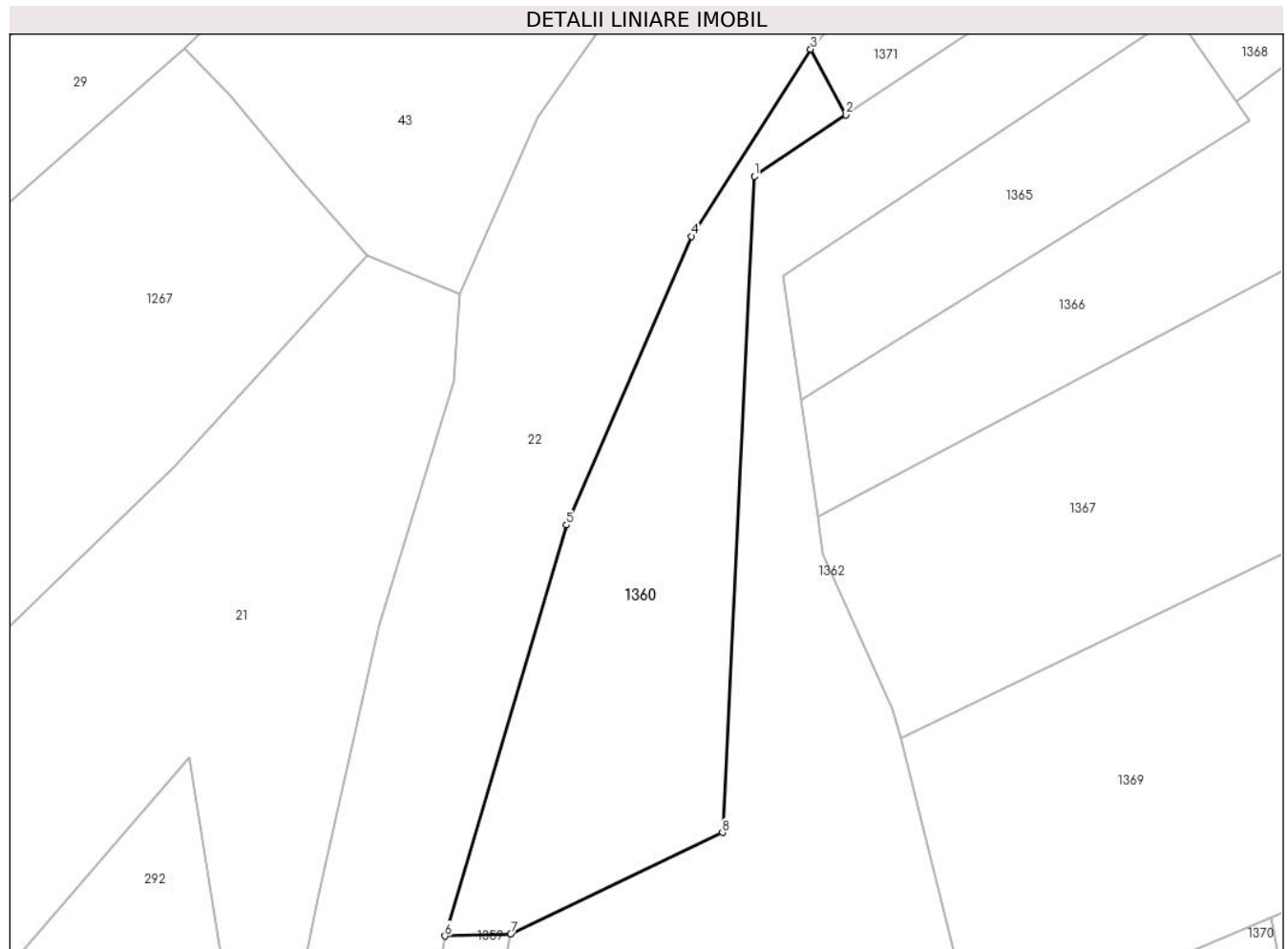
C. Partea III. SARCINI .

Inscrieri privind dezmembramintele dreptului de proprietate, drepturi reale de garanție și sarcini	Referințe
NU SUNT	

Teren

Nr cadastral	Suprafața (mp)*	Observații / Referințe
	1.000	

* Suprafața este determinată în planul de proiecție Stereo 70.



Date referitoare la teren

Crt	Categorie folosință	Intravilan	Suprafața (mp)	Tarla	Parcelă	Nr. topo	Observații / Referințe
1	faneata	NU	1.000	37	405/2	-	

Lungime Segmente

1) Valorile lungimilor segmentelor sunt obținute din proiecție în plan.

Punct început	X / Y	Punct sfârșit	X / Y	Lungime segment (** (m)
1	327.535,138 449.786,091	2	327.543,472 449.791,67	10.029
2	327.543,472 449.791,67	3	327.540,259 449.797,602	6.746
3	327.540,259 449.797,602	4	327.529,453 449.780,646	20.107
4	327.529,453 449.780,646	5	327.518,1 449.754,473	28.529
5	327.518,1 449.754,473	6	327.507,061 449.717,225	38.849

Punct început	X / Y	Punct sfârşit	X / Y	Lungime segment (** (m)
6	327.507,061 449.717,225	7	327.513,03 449.717,41	5.972
7	327.513,03 449.717,41	8	327.532,252 449.726,597	21.305
8	327.532,252 449.726,597	1	327.535,138 449.786,091	59.564

** Lungimile segmentelor sunt determinate în planul de proiecție Stereo 70 și sunt rotunjite la 1 milimetru.

*** Distanța dintre puncte este formată din segmente cumulate ce sunt mai mici decât valoarea 1 milimetru.

**DATE DESPRE IMOBILUL NR. 1361**

Oficiul de Cadastru și Publicitate Imobiliară HUNEDOARA
Biroul de Cadastru și Publicitate Imobiliară Hateg

A. Partea I. Descrierea imobilului

TEREN Extravilan

Adresa: Jud. Hunedoara

Nr. Crt	Nr cadastral Nr. topografic	Suprafața* (mp)	Observații / Referințe
A1		6.055	Sector cadastral:15 Teren neimpregmuit;

B. Partea II. Proprietari și acte

Inscrieri privitoare la dreptul de proprietate și alte drepturi reale		Referințe
1 / 30/05/2023		
Act Administrativ nr. 5967/100, din 24/11/1994 emis de CJPSDPAT HUNEDOARA;		
B1	Intabulare, drept de PROPRIETATE, dobandit prin Reconstituire, cota actuala 1/1 1) MITULESCU ANA	A1

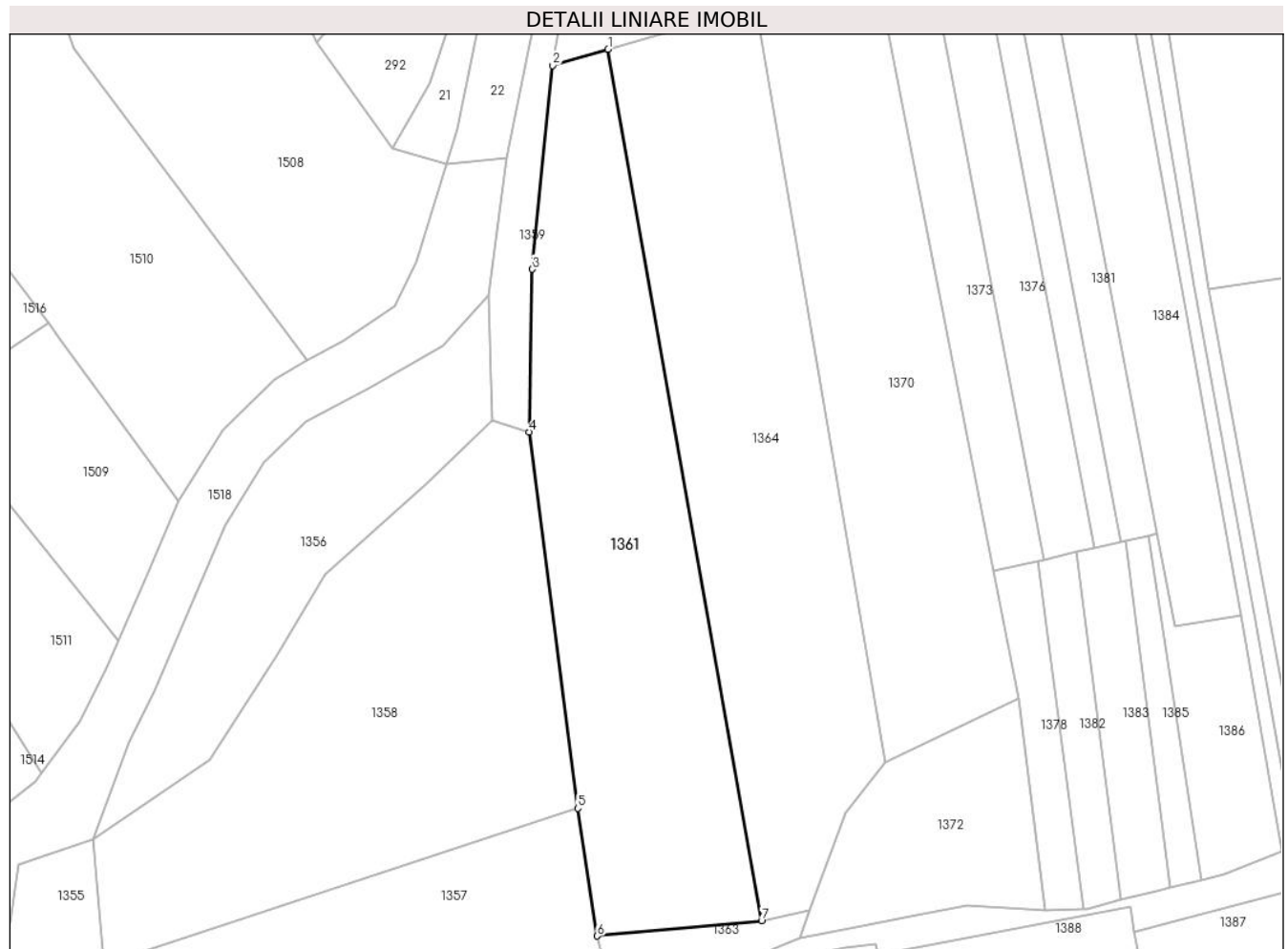
C. Partea III. SARCINI .

Inscrieri privind dezmembramintele dreptului de proprietate, drepturi reale de garanție și sarcini	Referințe
NU SUNT	

Teren

Nr cadastral	Suprafața (mp)*	Observații / Referințe
	6.055	

* Suprafața este determinată în planul de proiecție Stereo 70.



Date referitoare la teren

Crt	Categorie folosință	Intravilan	Suprafața (mp)	Tarla	Parcelă	Nr. topo	Observații / Referințe
1	arabil	NU	6.055	37	403/5	-	

Lungime Segmente

1) Valorile lungimilor segmentelor sunt obținute din proiecție în plan.

Punct început	X / Y	Punct sfârșit	X / Y	Lungime segment (** (m)
1	327.521,661 449.698,905	2	327.509,043 449.695,238	13.14
2	327.509,043 449.695,238	3	327.504,454 449.649,01	46.455
3	327.504,454 449.649,01	4	327.503,761 449.612,113	36.904
4	327.503,761 449.612,113	5	327.514,797 449.526,725	86.098
5	327.514,797 449.526,725	6	327.519,188 449.497,78	29.276

Punct început	X / Y	Punct sfârșit	X / Y	Lungime segment (** (m)
6	327.519,188 449.497,78	7	327.556,53 449.501,17	37.496
7	327.556,53 449.501,17	1	327.521,661 449.698,905	200.786

** Lungimile segmentelor sunt determinate în planul de proiecție Stereo 70 și sunt rotunjite la 1 milimetru.

*** Distanța dintre puncte este formată din segmente cumulate ce sunt mai mici decât valoarea 1 milimetru.

**DATE DESPRE IMOBILUL NR. 1362**

Oficiul de Cadastru și Publicitate Imobiliară HUNEDOARA
Biroul de Cadastru și Publicitate Imobiliară Hateg

A. Partea I. Descrierea imobilului

TEREN Extravilan

Adresa: Jud. Hunedoara

Nr. Crt	Nr cadastral Nr. topografic	Suprafața* (mp)	Observații / Referințe
A1	60204	1.800	Sector cadastral:15 Teren neimprejmuit;

B. Partea II. Proprietari și acte

Inscrieri privitoare la dreptul de proprietate și alte drepturi reale		Referințe
339 / 17/01/2012		
Act Notarial nr. 47, din 06/01/2012 emis de NP STOICA ELENA;		
B7	Intabulare, drept de PROPRIETATE, dobandit prin Conventie, cota actuala 1/1 1) DODA GABRIEL-TEODOR, NECASATORIT,BUN PROPRIU	A1

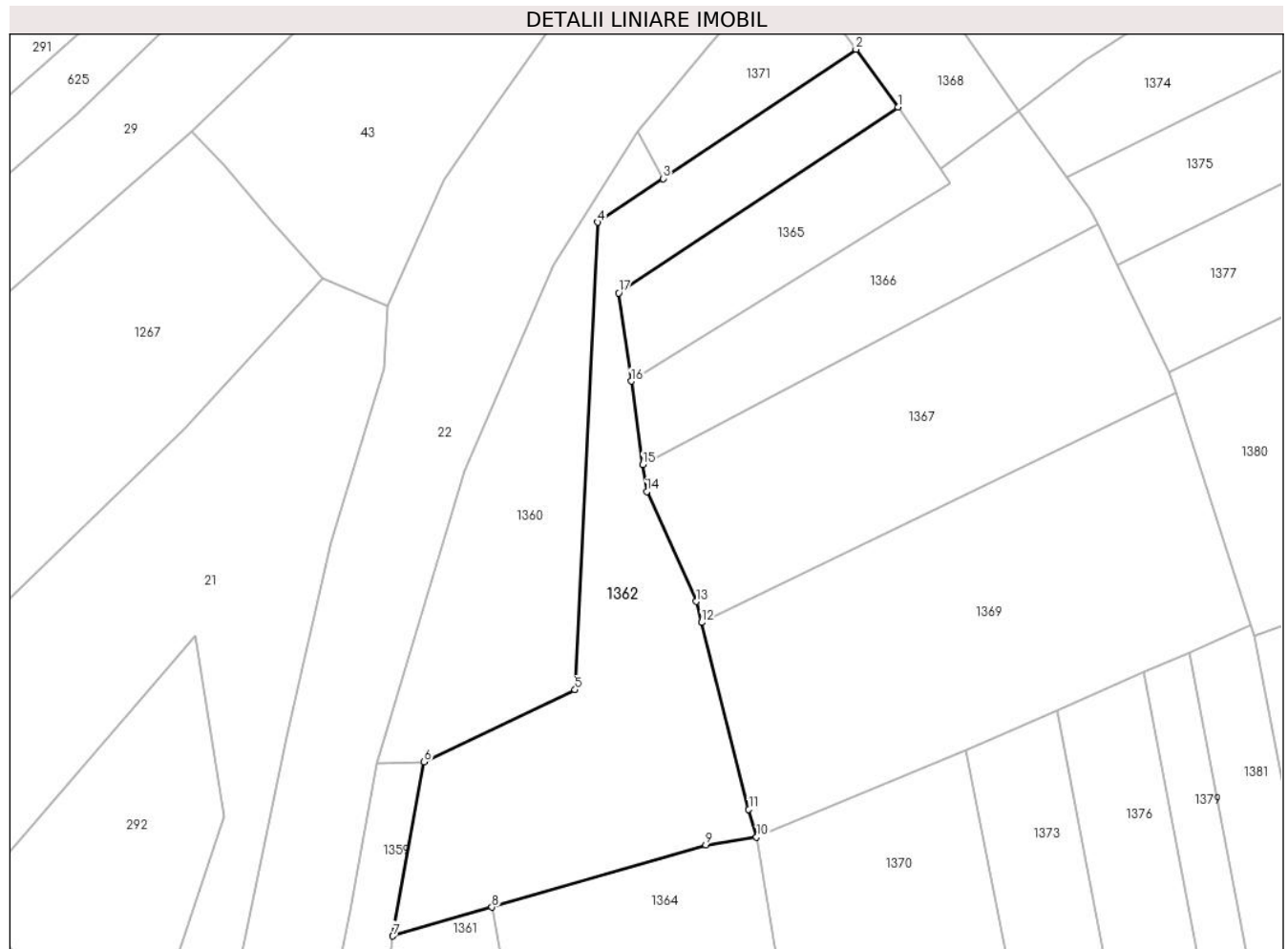
C. Partea III. SARCINI .

Inscrieri privind dezmembramintele dreptului de proprietate, drepturi reale de garanție și sarcini	Referințe
NU SUNT	

Teren

Nr cadastral	Suprafața (mp)*	Observații / Referințe
60204	1.800	

* Suprafața este determinată în planul de proiecție Stereo 70.



Date referitoare la teren

Crt	Categorie folosință	Intravilan	Suprafața (mp)	Tarla	Parcelă	Nr. topo	Observații / Referințe
1	arabil	NU	1.300	37	405/1	-	
2	faneata	NU	500	37	405/7	-	

Lungime Segmente

1) Valorile lungimilor segmentelor sunt obținute din proiecție în plan.

Punct început	X / Y	Punct sfârșit	X / Y	Lungime segment (** (m)
1	327.573,414 449.800,774	2	327.568,049 449.808,121	9.097
2	327.568,049 449.808,121	3	327.543,472 449.791,67	29.575
3	327.543,472 449.791,67	4	327.535,138 449.786,091	10.029
4	327.535,138 449.786,091	5	327.532,252 449.726,597	59.564

Punct început	X / Y	Punct sfârşit	X / Y	Lungime segment (** (m)
5	327.532,252 449.726,597	6	327.513,03 449.717,41	21.305
6	327.513,03 449.717,41	7	327.509,043 449.695,238	22.528
7	327.509,043 449.695,238	8	327.521,661 449.698,905	13.14
8	327.521,661 449.698,905	9	327.548,924 449.706,828	28.391
9	327.548,924 449.706,828	10	327.555,396 449.707,822	6.548
10	327.555,396 449.707,822	11	327.554,398 449.711,356	3.672
11	327.554,398 449.711,356	12	327.548,394 449.735,148	24.538
12	327.548,394 449.735,148	13	327.547,719 449.737,822	2.758
13	327.547,719 449.737,822	14	327.541,382 449.751,823	15.368
14	327.541,382 449.751,823	15	327.540,9 449.755,23	3.441
15	327.540,9 449.755,23	16	327.539,397 449.765,861	10.737
16	327.539,397 449.765,861	17	327.537,809 449.777,088	11.339
17	327.537,809 449.777,088	1	327.573,414 449.800,774	42.764

** Lungimile segmentelor sunt determinate în planul de proiecție Stereo 70 și sunt rotunjite la 1 milimetru.

*** Distanța dintre puncte este formată din segmente cumulate ce sunt mai mici decât valoarea 1 milimetru.

**DATE DESPRE IMOBILUL NR. 1363**

Oficiul de Cadastru și Publicitate Imobiliară HUNEDOARA
Biroul de Cadastru și Publicitate Imobiliară Hateg

A. Partea I. Descrierea imobilului

TEREN Extravilan

Adresa: Jud. Hunedoara

Nr. Crt	Nr cadastral Nr. topografic	Suprafața* (mp)	Observații / Referințe
A1		529	Sector cadastral:15 Teren neimprejmuit;

B. Partea II. Proprietari și acte

Inscrieri privitoare la dreptul de proprietate și alte drepturi reale	Referințe
1 / 30/05/2023	
Act Normativ nr. 7, din 13/03/1996 emis de Parlamentul României;	
B1	Intabulare, drept de PROPRIETATE, dobandit prin Lege, cota actuala 1/1
	1) COMUNA SARMIZEGETUSA-REZERVA COMISIEI LOCALE DE FOND FUNCJAR, CIF:4633293

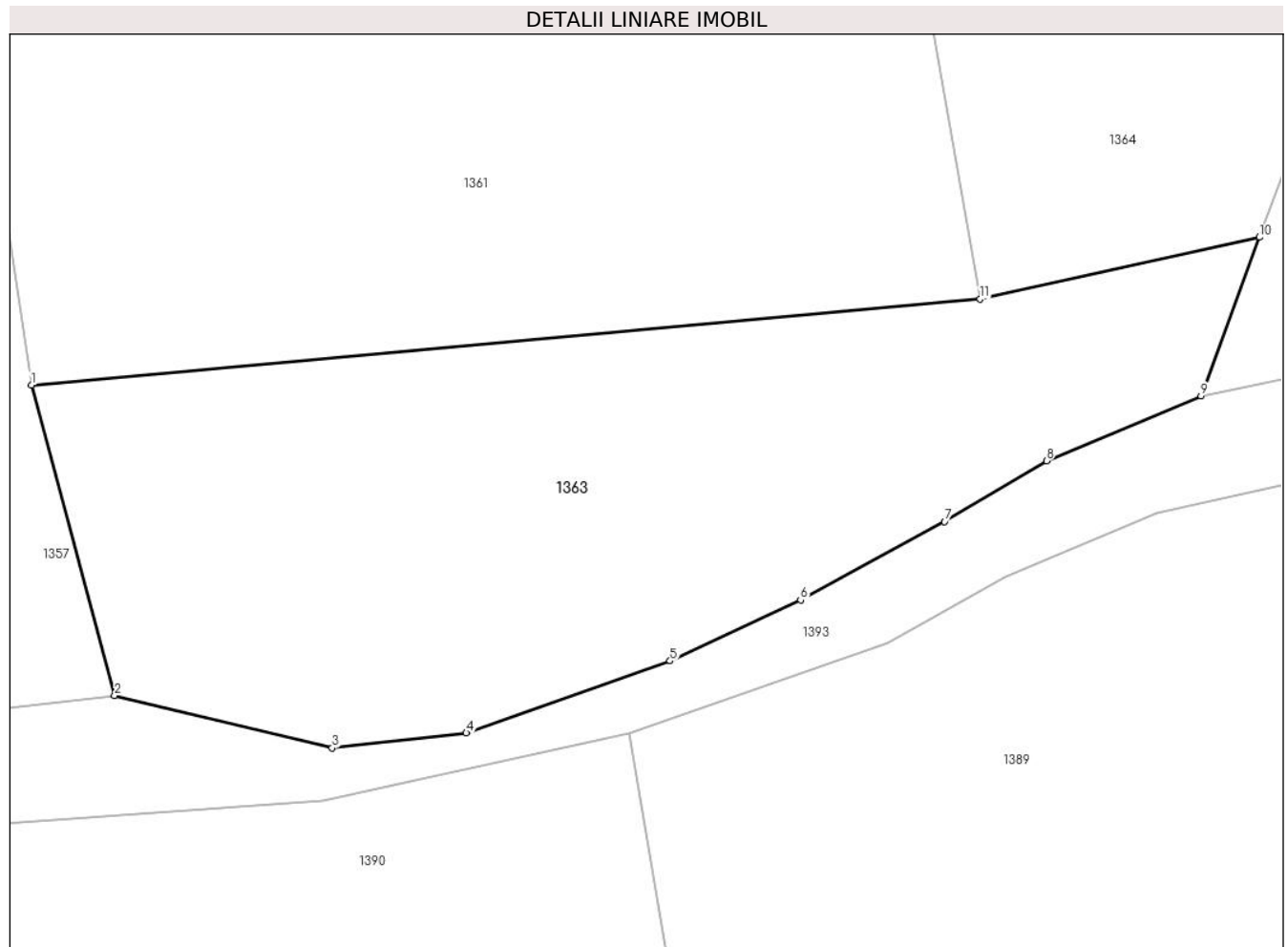
C. Partea III. SARCINI .

Inscrieri privind dezmembramintele dreptului de proprietate, drepturi reale de garanție și sarcini	Referințe
NU SUNT	

Teren

Nr cadastral	Suprafața (mp)*	Observații / Referințe
	529	

* Suprafața este determinată în planul de proiecție Stereo 70.



Date referitoare la teren

Crt	Categorie folosință	Intra vilan	Suprafața (mp)	Tarla	Parcelă	Nr. topo	Observații / Referințe
1	arabil	NU	529	-	-	-	

Lungime Segmente

1) Valorile lungimilor segmentelor sunt obținute din proiecție în plan.

Punct început	X / Y	Punct sfârșit	X / Y	Lungime segment (** (m)
1	327.519,188 449.497,78	2	327.522,465 449.485,567	12.645
2	327.522,465 449.485,567	3	327.531,024 449.483,507	8.803
3	327.531,024 449.483,507	4	327.536,307 449.484,093	5.315
4	327.536,307 449.484,093	5	327.544,328 449.486,928	8.507
5	327.544,328 449.486,928	6	327.549,464 449.489,324	5.667

Punct început	X / Y	Punct sfârșit	X / Y	Lungime segment (** (m)
6	327.549,464 449.489,324	7	327.555,137 449.492,403	6.455
7	327.555,137 449.492,403	8	327.559,148 449.494,798	4.672
8	327.559,148 449.494,798	9	327.565,231 449.497,345	6.595
9	327.565,231 449.497,345	10	327.567,528 449.503,592	6.656
10	327.567,528 449.503,592	11	327.556,53 449.501,17	11.262
11	327.556,53 449.501,17	1	327.519,188 449.497,78	37.496

** Lungimile segmentelor sunt determinate în planul de proiecție Stereo 70 și sunt rotunjite la 1 milimetru.

*** Distanța dintre puncte este formată din segmente cumulate ce sunt mai mici decât valoarea 1 milimetru.

**DATE DESPRE IMOBILUL NR. 1364**

Oficiul de Cadastru și Publicitate Imobiliară HUNEDOARA
Biroul de Cadastru și Publicitate Imobiliară Hateg

A. Partea I. Descrierea imobilului

TEREN Extravilan

Adresa: Jud. Hunedoara

Nr. Crt	Nr cadastral Nr. topografic	Suprafața* (mp)	Observații / Referințe
A1		6.525	Sector cadastral:15 Teren neimprejmuit;

B. Partea II. Proprietari și acte

Inscrieri privitoare la dreptul de proprietate și alte drepturi reale		Referințe
1 / 30/05/2023		
Act Administrativ nr. 5967/70, din 21/09/1994 emis de CJPSDPAT HUNEDOARA;		
B1	Intabulare, drept de PROPRIETATE, dobandit prin Reconstituire, cota actuala 1/1	A1
	1) MITULESCU MIHUT DEFUNCT:Da 2) MITULESCU LUCREȚIA	

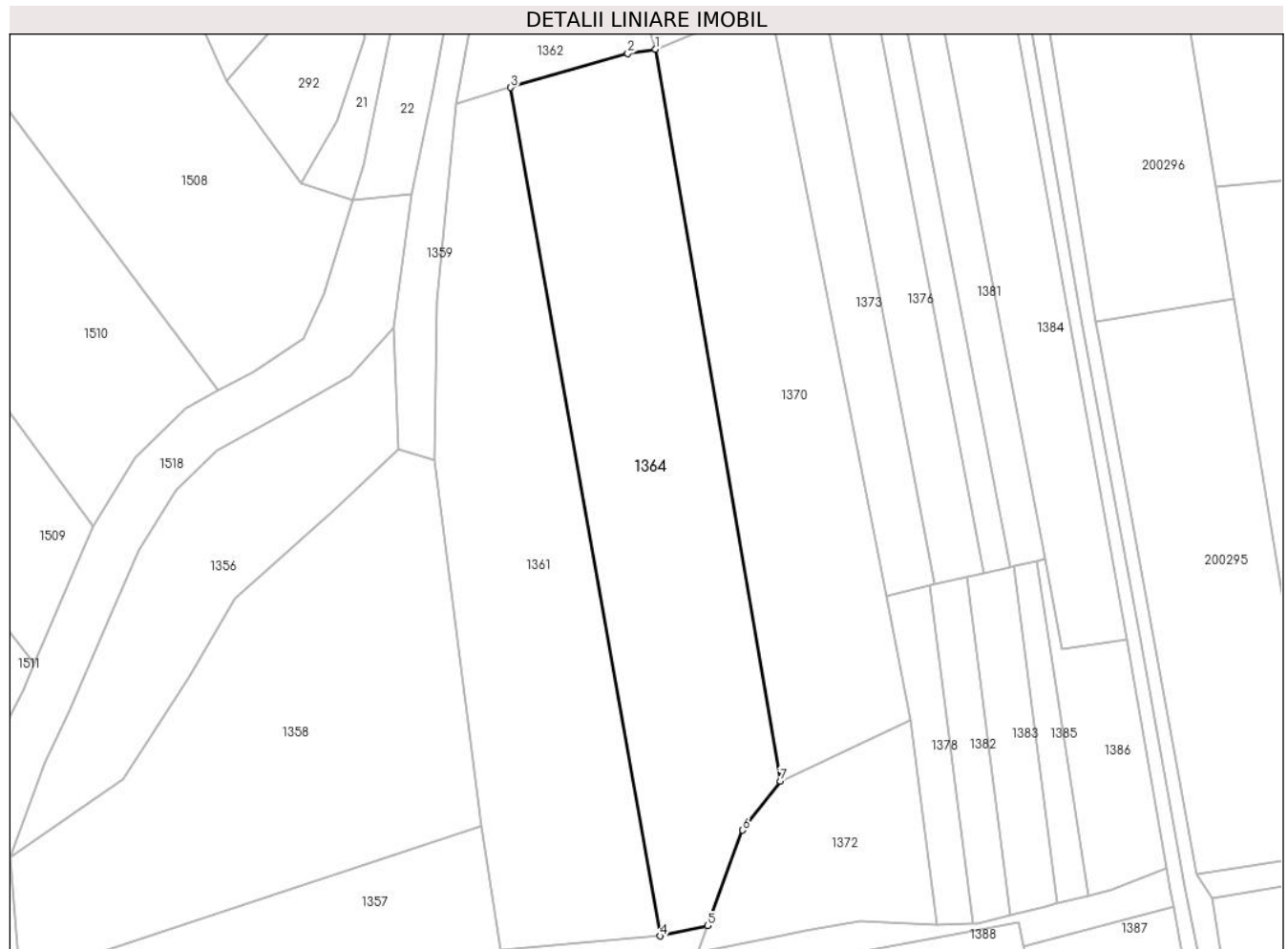
C. Partea III. SARCINI .

Inscrieri privind dezmembramintele dreptului de proprietate, drepturi reale de garanție și sarcini	Referințe
NU SUNT	

Teren

Nr cadastral	Suprafața (mp)*	Observații / Referințe
	6.525	

* Suprafața este determinată în planul de proiecție Stereo 70.



Date referitoare la teren

Crt	Categorie folosință	Intravilan	Suprafața (mp)	Tarla	Parcelă	Nr. topo	Observații / Referințe
1	arabil	NU	6.525	37	403/6	-	

Lungime Segmente

1) Valorile lungimilor segmentelor sunt obținute din proiecție în plan.

Punct început	X / Y	Punct sfârșit	X / Y	Lungime segment (** (m)
1	327.555,396 449.707,822	2	327.548,924 449.706,828	6.548
2	327.548,924 449.706,828	3	327.521,661 449.698,905	28.391
3	327.521,661 449.698,905	4	327.556,53 449.501,17	200.786
4	327.556,53 449.501,17	5	327.567,528 449.503,592	11.262
5	327.567,528 449.503,592	6	327.575,702 449.525,826	23.689

Punct început	X / Y	Punct sfârșit	X / Y	Lungime segment (** (m)
6	327.575,702 449.525,826	7	327.584,486 449.537,228	14.393
7	327.584,486 449.537,228	1	327.555,396 449.707,822	173.056

** Lungimile segmentelor sunt determinate în planul de proiecție Stereo 70 și sunt rotunjite la 1 milimetru.

*** Distanța dintre puncte este formată din segmente cumulate ce sunt mai mici decât valoarea 1 milimetru.

**DATE DESPRE IMOBILUL NR. 1365**

Oficiul de Cadastru și Publicitate Imobiliară HUNEDOARA
Biroul de Cadastru și Publicitate Imobiliară Hateg

A. Partea I. Descrierea imobilului

TEREN Extravilan

Adresa: Jud. Hunedoara

Nr. Crt	Nr cadastral Nr. topografic	Suprafața* (mp)	Observații / Referințe
A1		500	Sector cadastral:15 Teren neimprejmuit;

B. Partea II. Proprietari și acte

Inscrieri privitoare la dreptul de proprietate și alte drepturi reale		Referințe
1 / 20/05/2023		
Act Notarial nr. Contract de vânzare cumpărare 244, din 01/02/2001 emis de NP Lupulescu Flavia Laura;		
B1	Intabulare, drept de PROPRIETATE, dobandit prin Conventie, cota actuala 1/1 1) OBREJAN ROZALIA DEFUNCT:Da	A1

C. Partea III. SARCINI .

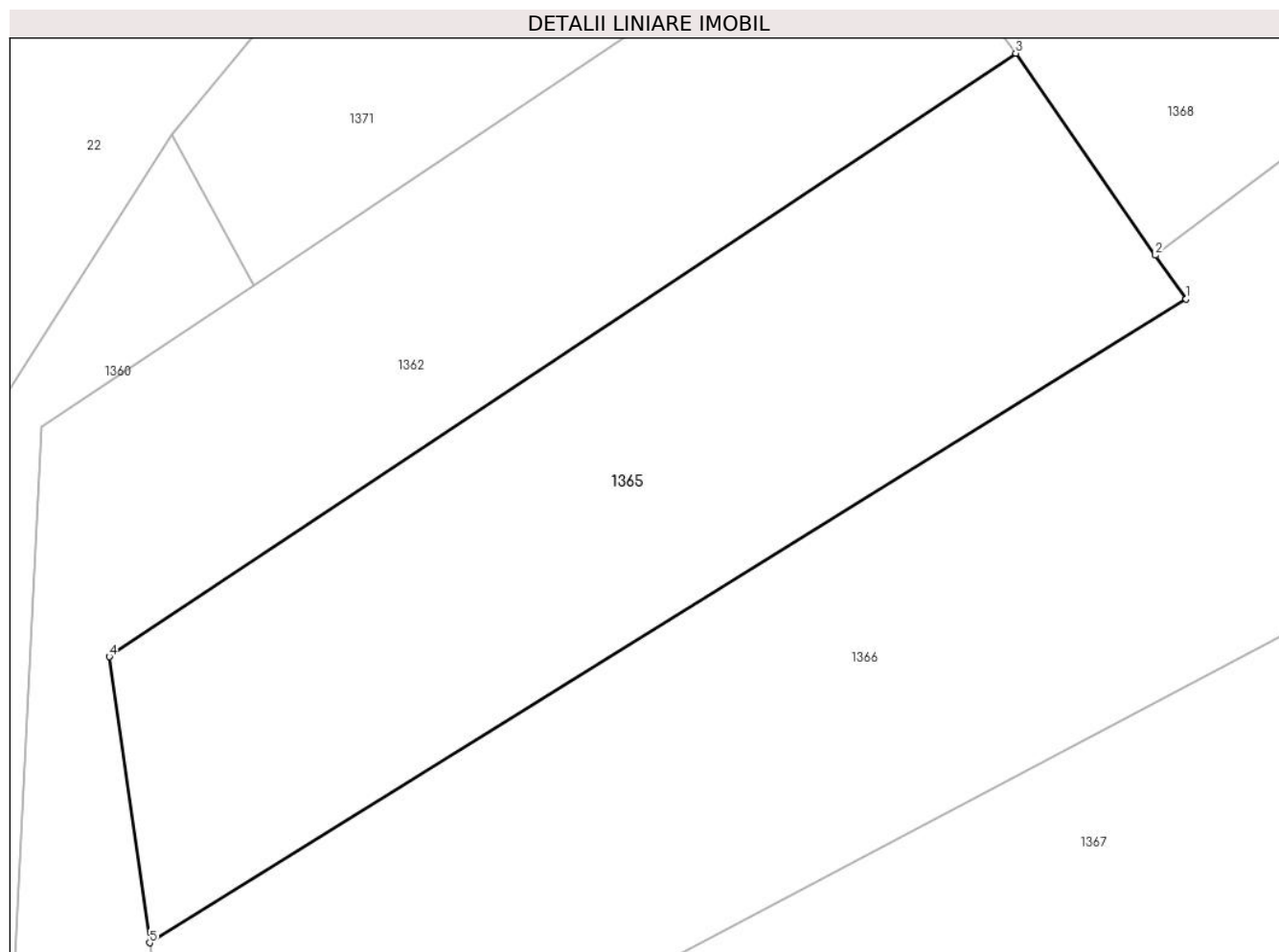
Inscrieri privind dezmembramintele dreptului de proprietate, drepturi reale de garanție și sarcini	Referințe
NU SUNT	

Anexa Nr. 1 La Partea I

Teren

Nr cadastral	Suprafața (mp)*	Observații / Referințe
	500	

* Suprafața este determinată în planul de proiecție Stereo 70.



Date referitoare la teren

Crt	Categorie folosință	Intravilan	Suprafața (mp)	Tarla	Parcelă	Nr. topo	Observații / Referințe
1	arabil	NU	500	37	405/6	-	

Lungime Segmente

1) Valorile lungimilor segmentelor sunt obținute din proiecție în plan.

Punct început	X / Y	Punct sfârșit	X / Y	Lungime segment (** (m)
1	327.580,11 449.791,122	2	327.578,903 449.792,846	2.105
2	327.578,903 449.792,846	3	327.573,414 449.800,774	9.643
3	327.573,414 449.800,774	4	327.537,809 449.777,088	42.764
4	327.537,809 449.777,088	5	327.539,397 449.765,861	11.339
5	327.539,397 449.765,861	1	327.580,11 449.791,122	47.913

**** Lungimile segmentelor sunt determinate în planul de proiecție Stereo 70 și sunt rotunjite la 1 milimetru.**

***** Distanța dintre puncte este formată din segmente cumulate ce sunt mai mici decât valoarea 1 milimetru.**

**DATE DESPRE IMOBILUL NR. 1366**

Oficiul de Cadastru și Publicitate Imobiliară HUNEDOARA
Biroul de Cadastru și Publicitate Imobiliară Hateg

A. Partea I. Descrierea imobilului

TEREN Extravilan

Adresa: Jud. Hunedoara

Nr. Crt	Nr cadastral Nr. topografic	Suprafața* (mp)	Observații / Referințe
A1		800	Sector cadastral:15 Teren neimprejmuit;

B. Partea II. Proprietari și acte

Inscrieri privitoare la dreptul de proprietate și alte drepturi reale		Referințe
1 / 30/05/2023		
Act Administrativ nr. 5967/50, din 17/03/1994 emis de CJPSDPAT HUNEDOARA;		
B1	Intabulare, drept de PROPRIETATE, dobandit prin Lege, cota actuala 1/1 1) OBREJAN ROMULUS DEFUNCT:Da 2) OBREJAN ROZALIA DEFUNCT:Da	A1

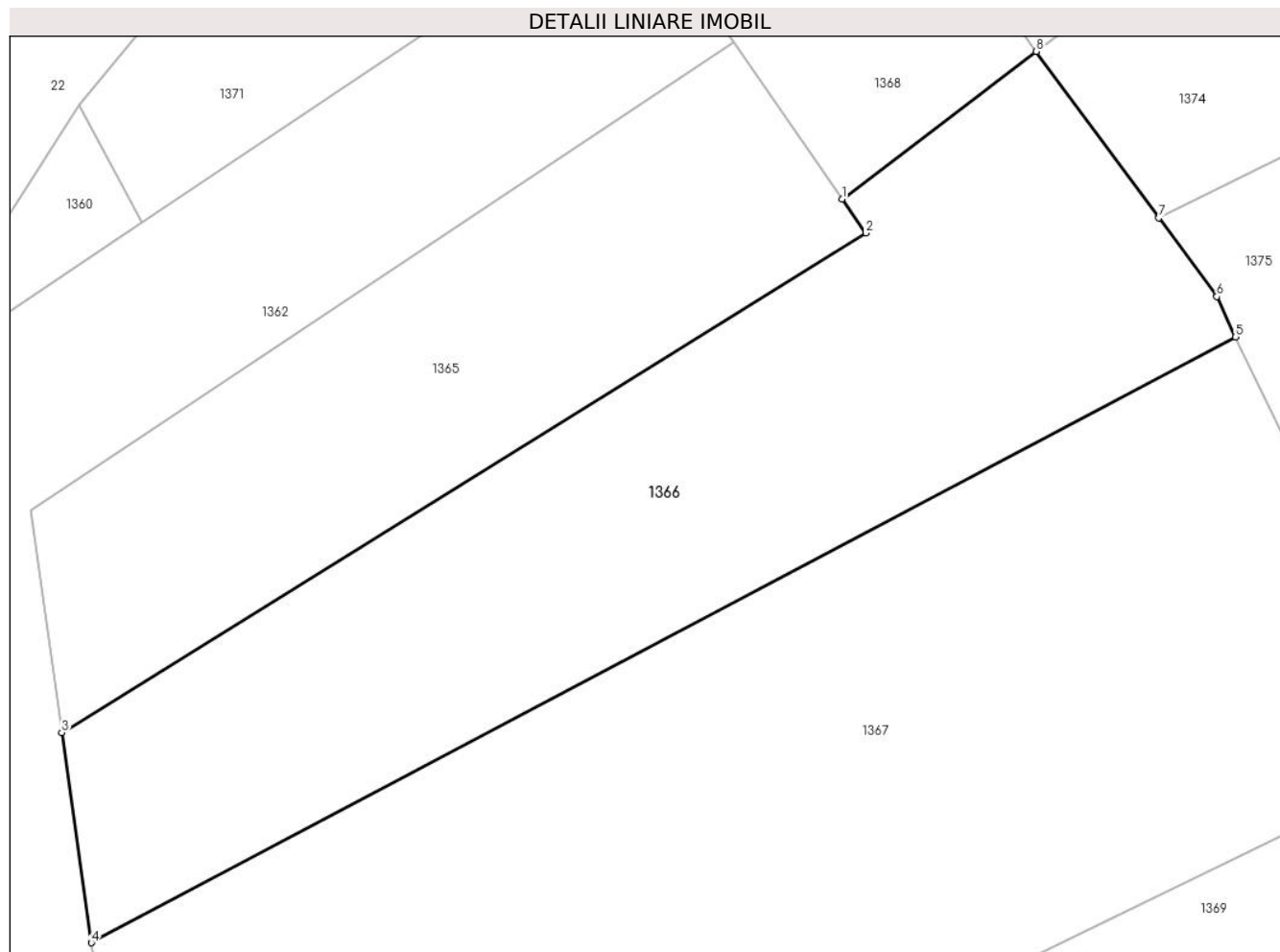
C. Partea III. SARCINI .

Inscrieri privind dezmembramintele dreptului de proprietate, drepturi reale de garanție și sarcini	Referințe
NU SUNT	

Teren

Nr cadastral	Suprafața (mp)*	Observații / Referințe
	800	

* Suprafața este determinată în planul de proiecție Stereo 70.



Date referitoare la teren

Crt	Categorie folosință	Intra vilan	Suprafața (mp)	Tarla	Parcelă	Nr. topo	Observații / Referințe
1	arabil	NU	800	37	405/5	-	

Lungime Segmente

1) Valorile lungimilor segmentelor sunt obținute din proiecție în plan.

Punct început	X / Y	Punct sfârșit	X / Y	Lungime segment (** (m)
1	327.578,903 449.792,846	2	327.580,11 449.791,122	2.105
2	327.580,11 449.791,122	3	327.539,397 449.765,861	47.913
3	327.539,397 449.765,861	4	327.540,9 449.755,23	10.737
4	327.540,9 449.755,23	5	327.598,828 449.785,86	65.527
5	327.598,828 449.785,86	6	327.597,877 449.787,907	2.257

Punct început	X / Y	Punct sfârşit	X / Y	Lungime segment (** (m)
6	327.597,877 449.787,907	7	327.594,946 449.791,88	4.937
7	327.594,946 449.791,88	8	327.588,736 449.800,301	10.463
8	327.588,736 449.800,301	1	327.578,903 449.792,846	12.34

** Lungimile segmentelor sunt determinate în planul de proiecţie Stereo 70 şi sunt rotunjite la 1 milimetru.

*** Distanţa dintre puncte este formată din segmente cumulate ce sunt mai mici decât valoarea 1 milimetru.

**DATE DESPRE IMOBILUL NR. 1367**

Oficiul de Cadastru și Publicitate Imobiliară HUNEDOARA
Biroul de Cadastru și Publicitate Imobiliară Hateg

A. Partea I. Descrierea imobilului

TEREN Extravilan

Adresa: Jud. Hunedoara

Nr. Crt	Nr cadastral Nr. topografic	Suprafața* (mp)	Observații / Referințe
A1		1.500	Sector cadastral:15 Teren neimprejmuit;

B. Partea II. Proprietari și acte

Inscrieri privitoare la dreptul de proprietate și alte drepturi reale		Referințe
1 / 30/05/2023		
Act Administrativ nr. 91054/142, din 22/04/2003 emis de CJPSDPAT HUNEDOARA;		
B1	Intabulare, drept de PROPRIETATE, dobandit prin Reconstituire, cota actuala 1/1	A1
	1) DUMBRAVA SAMFIRA ROZALIA 2) SUCIU ELVIRA	

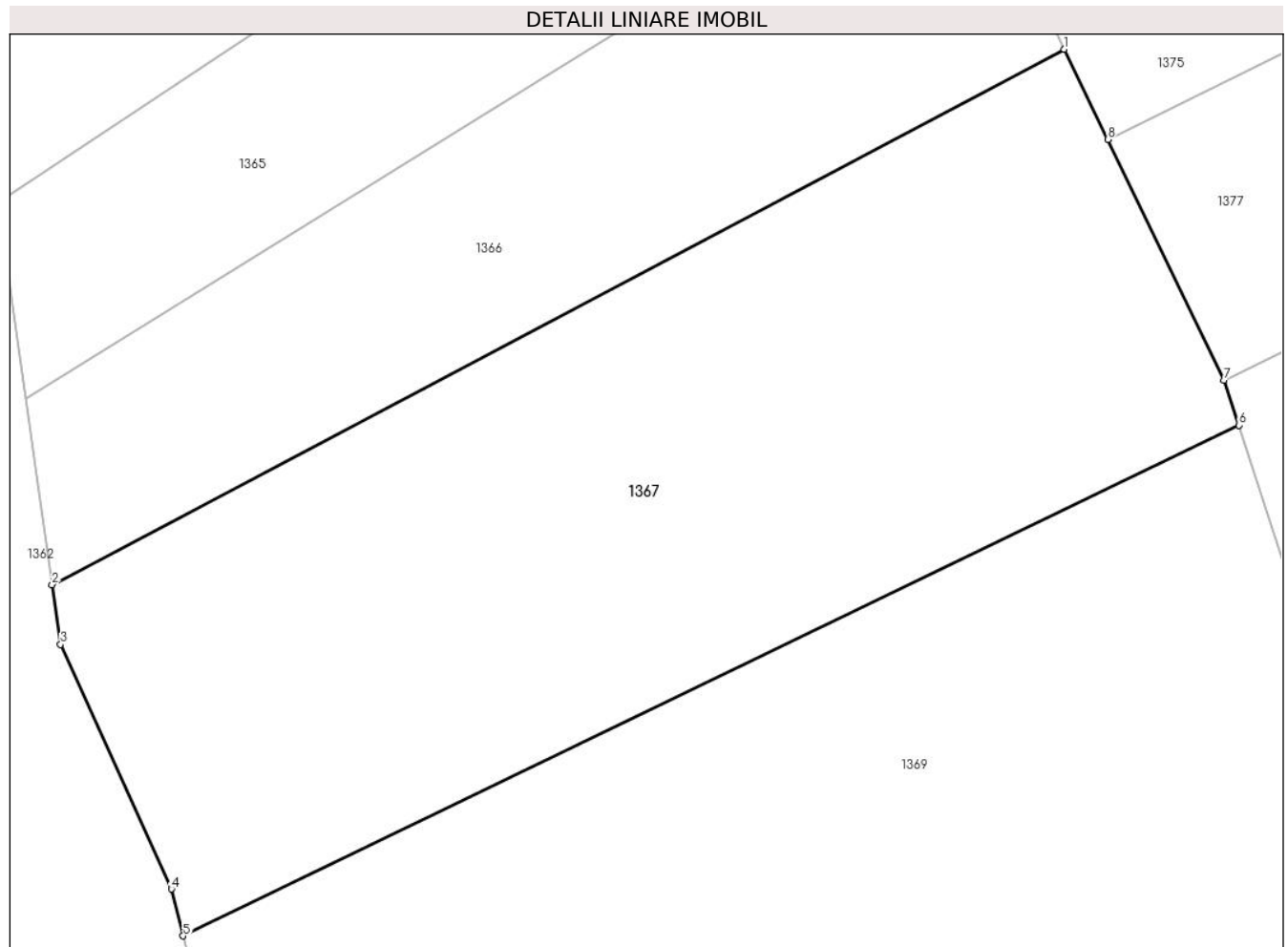
C. Partea III. SARCINI .

Inscrieri privind dezmembramintele dreptului de proprietate, drepturi reale de garanție și sarcini	Referințe
NU SUNT	

Teren

Nr cadastral	Suprafața (mp)*	Observații / Referințe
	1.500	

* Suprafața este determinată în planul de proiecție Stereo 70.



Date referitoare la teren

Crt	Categorie folosință	Intravilan	Suprafața (mp)	Tarla	Parcelă	Nr. topo	Observații / Referințe
1	arabil	NU	1.500	37	405/4	-	

Lungime Segmente

1) Valorile lungimilor segmentelor sunt obținute din proiecție în plan.

Punct început	X / Y	Punct sfârșit	X / Y	Lungime segment (** (m)
1	327.598,828 449.785,86	2	327.540,9 449.755,23	65.527
2	327.540,9 449.755,23	3	327.541,382 449.751,823	3.441
3	327.541,382 449.751,823	4	327.547,719 449.737,822	15.368
4	327.547,719 449.737,822	5	327.548,394 449.735,148	2.758
5	327.548,394 449.735,148	6	327.608,824 449.764,355	67.118

Punct început	X / Y	Punct sfârșit	X / Y	Lungime segment (** (m)
6	327.608,824 449.764,355	7	327.607,991 449.766,94	2.716
7	327.607,991 449.766,94	8	327.601,329 449.780,696	15.284
8	327.601,329 449.780,696	1	327.598,828 449.785,86	5.738

** Lungimile segmentelor sunt determinate în planul de proiecție Stereo 70 și sunt rotunjite la 1 milimetru.

*** Distanța dintre puncte este formată din segmente cumulate ce sunt mai mici decât valoarea 1 milimetru.

**DATE DESPRE IMOBILUL NR. 1368**

Oficiul de Cadastru și Publicitate Imobiliară HUNEDOARA
Biroul de Cadastru și Publicitate Imobiliară Hateg

A. Partea I. Descrierea imobilului

TEREN Extravilan

Adresa: Jud. Hunedoara

Nr. Crt	Nr cadastral Nr. topografic	Suprafața* (mp)	Observații / Referințe
A1	61423	300	Sector cadastral:15 Teren neimprejmuit;

B. Partea II. Proprietari și acte

Inscrieri privitoare la dreptul de proprietate și alte drepturi reale	Referințe
37608 / 18/12/2019	
Act Administrativ nr. 41410/53, din 10/04/1997 emis de Comisia Judeteana Hunedoara;	
B1	A1
Intabulare, drept de PROPRIETATE, dobandit prin Reconstituire, cota actuala 1/1	
1) VÎRVONI IOSIF DEFUNCT:Da	

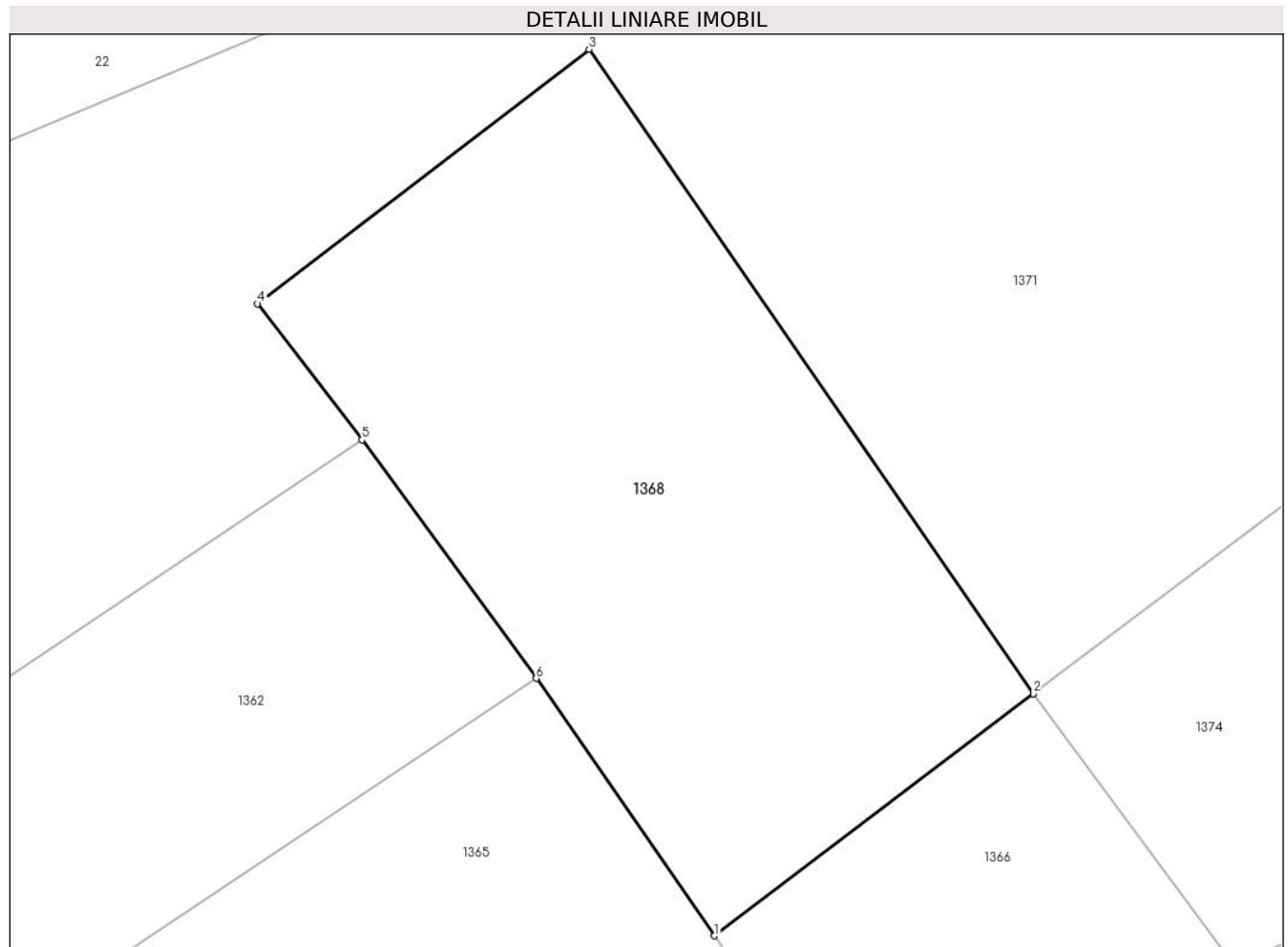
C. Partea III. SARCINI .

Inscrieri privind dezmembramintele dreptului de proprietate, drepturi reale de garanție și sarcini	Referințe
NU SUNT	

Teren

Nr cadastral	Suprafața (mp)*	Observații / Referințe
61423	300	

* Suprafața este determinată în planul de proiecție Stereo 70.



Date referitoare la teren

Crt	Categorie folosință	Intra vilan	Suprafața (mp)	Tarla	Parcelă	Nr. topo	Observații / Referințe
1	faneata	NU	300	37	405/8	-	

Lungime Segmente

1) Valorile lungimilor segmentelor sunt obținute din proiecție în plan.

Punct început	X / Y	Punct sfârșit	X / Y	Lungime segment (** (m)
1	327.578,903 449.792,846	2	327.588,736 449.800,301	12.34
2	327.588,736 449.800,301	3	327.575,042 449.820,148	24.113
3	327.575,042 449.820,148	4	327.564,829 449.812,307	12.876
4	327.564,829 449.812,307	5	327.568,049 449.808,121	5.281
5	327.568,049 449.808,121	6	327.573,414 449.800,774	9.097

Punct început	X / Y	Punct sfârşit	X / Y	Lungime segment (** (m)
6	327.573,414 449.800,774	1	327.578,903 449.792,846	9.643

** Lungimile segmentelor sunt determinate în planul de proiecţie Stereo 70 şi sunt rotunjite la 1 milimetru.

*** Distanţa dintre puncte este formată din segmente cumulate ce sunt mai mici decât valoarea 1 milimetru.

**DATE DESPRE IMOBILUL NR. 1369**

Oficiul de Cadastru și Publicitate Imobiliară HUNEDOARA
Biroul de Cadastru și Publicitate Imobiliară Hateg

A. Partea I. Descrierea imobilului

TEREN Extravilan

Adresa: Jud. Hunedoara

Nr. Crt	Nr cadastral Nr. topografic	Suprafața* (mp)	Observații / Referințe
A1	61426	2.000	Sector cadastral:15 Teren neimprejmuit;

B. Partea II. Proprietari și acte

Inscrieri privitoare la dreptul de proprietate și alte drepturi reale		Referințe
37607 / 18/12/2019		
Act Administrativ nr. 41410/53, din 10/04/1997 emis de Comisia Judeteana Hunedoara;		
B1	Intabulare, drept de PROPRIETATE, dobandit prin Reconstituire, cota actuala 1/1 1) VÎRVONI IOSIF DEFUNCT:Da	A1

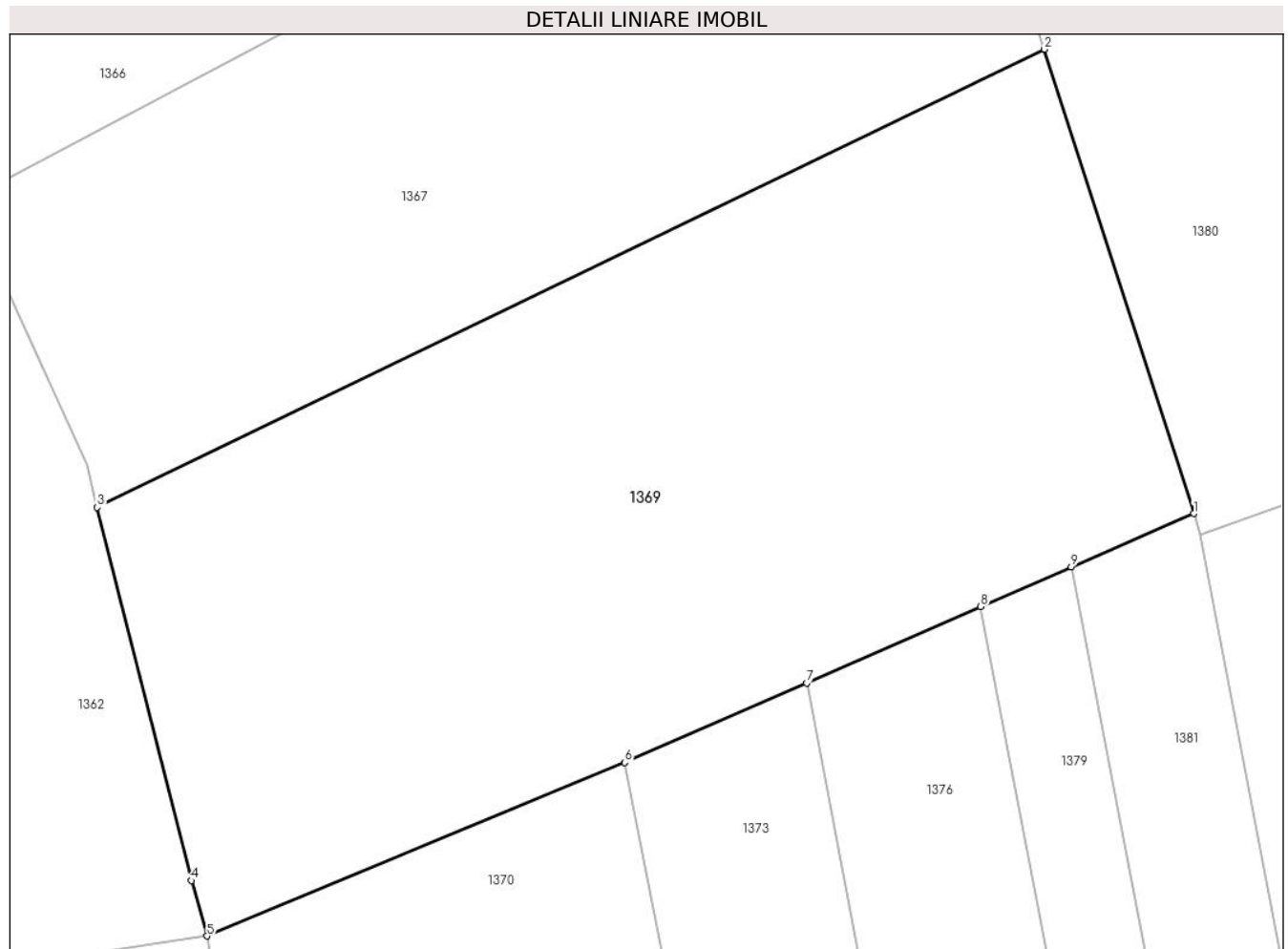
C. Partea III. SARCINI .

Inscrieri privind dezmembramintele dreptului de proprietate, drepturi reale de garanție și sarcini	Referințe
NU SUNT	

Teren

Nr cadastral	Suprafața (mp)*	Observații / Referințe
61426	2.000	

* Suprafața este determinată în planul de proiecție Stereo 70.



Date referitoare la teren

Crt	Categorie folosință	Intravilan	Suprafața (mp)	Tarla	Parcelă	Nr. topo	Observații / Referințe
1	arabil	NU	2.000	37	405/3	-	

Lungime Segmente

1) Valorile lungimilor segmentelor sunt obținute din proiecție în plan.

Punct început	X / Y	Punct sfârșit	X / Y	Lungime segment (** (m)
1	327.618,357 449.734,756	2	327.608,824 449.764,355	31.096
2	327.608,824 449.764,355	3	327.548,394 449.735,148	67.118
3	327.548,394 449.735,148	4	327.554,398 449.711,356	24.538
4	327.554,398 449.711,356	5	327.555,396 449.707,822	3.672
5	327.555,396 449.707,822	6	327.582,06 449.718,873	28.863

Punct început	X / Y	Punct sfârşit	X / Y	Lungime segment (** (m)
6	327.582,06 449.718,873	7	327.593,657 449.723,948	12.659
7	327.593,657 449.723,948	8	327.604,769 449.728,815	12.131
8	327.604,769 449.728,815	9	327.610,552 449.731,354	6.316
9	327.610,552 449.731,354	1	327.618,357 449.734,756	8.514

** Lungimile segmentelor sunt determinate în planul de proiecție Stereo 70 și sunt rotunjite la 1 milimetru.

*** Distanța dintre puncte este formată din segmente cumulate ce sunt mai mici decât valoarea 1 milimetru.

**DATE DESPRE IMOBILUL NR. 1370**

Oficiul de Cadastru și Publicitate Imobiliară HUNEDOARA
Biroul de Cadastru și Publicitate Imobiliară Hateg

A. Partea I. Descrierea imobilului

TEREN Intravilan

Adresa: Loc. Breazova, Jud. Hunedoara

Nr. Crt	Nr cadastral Nr. topografic	Suprafața* (mp)	Observații / Referințe
A1	61424	5.208	Sector cadastral:15 Teren neimprejmuit;

B. Partea II. Proprietari și acte

Inscrieri privitoare la dreptul de proprietate și alte drepturi reale	Referințe
37603 / 18/12/2019	
Act Administrativ nr. 41410/53, din 10/04/1997 emis de Comisia Judeteana Hunedoara;	
B1	A1
Intabulare, drept de PROPRIETATE, dobandit prin Reconstituire, cota actuala 1/1	
1) VÎRVONI IOSIF DEFUNCT:Da	

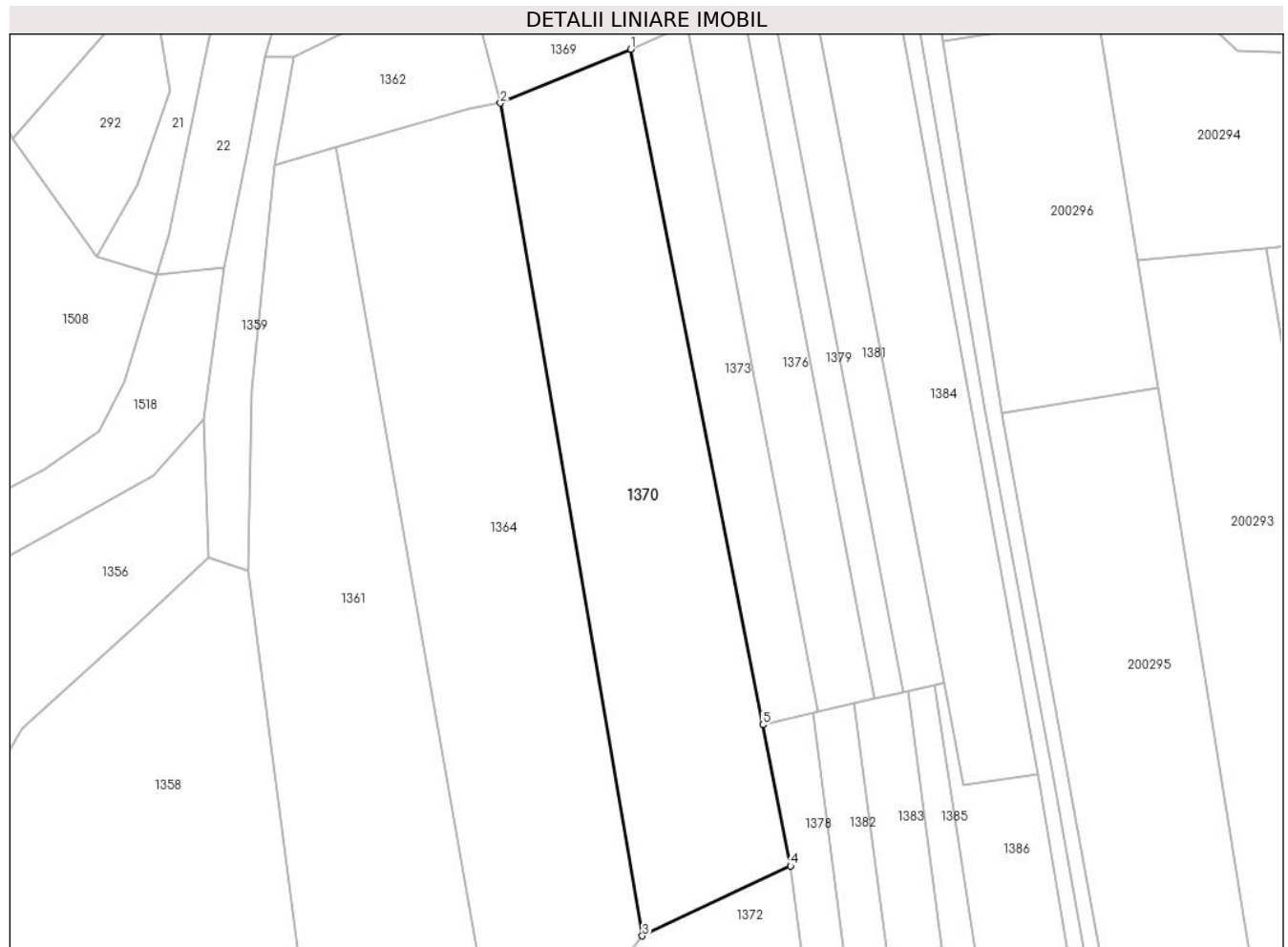
C. Partea III. SARCINI .

Inscrieri privind dezmembramintele dreptului de proprietate, drepturi reale de garanție și sarcini	Referințe
NU SUNT	

Teren

Nr cadastral	Suprafața (mp)*	Observații / Referințe
61424	5.208	

* Suprafața este determinată în planul de proiecție Stereo 70.



Date referitoare la teren

Crt	Categorie folosință	Intravilan	Suprafața (mp)	Tarla	Parcelă	Nr. topo	Observații / Referințe
1	arabil	DA	5.208	37	403/7	-	

Lungime Segmente

1) Valorile lungimilor segmentelor sunt obținute din proiecție în plan.

Punct început	X / Y	Punct sfârșit	X / Y	Lungime segment (** (m)
1	327.582,06 449.718,873	2	327.555,396 449.707,822	28.863
2	327.555,396 449.707,822	3	327.584,486 449.537,228	173.056
3	327.584,486 449.537,228	4	327.614,822 449.551,567	33.554
4	327.614,822 449.551,567	5	327.609,158 449.580,49	29.472
5	327.609,158 449.580,49	1	327.582,06 449.718,873	141.011

**** Lungimile segmentelor sunt determinate în planul de proiecție Stereo 70 și sunt rotunjite la 1 milimetru.**

***** Distanța dintre puncte este formată din segmente cumulate ce sunt mai mici decât valoarea 1 milimetru.**

**DATE DESPRE IMOBILUL NR. 1371**

Oficiul de Cadastru și Publicitate Imobiliară HUNEDOARA
Biroul de Cadastru și Publicitate Imobiliară Hateg

A. Partea I. Descrierea imobilului

TEREN Extravilan

Adresa: Jud. Hunedoara

Nr. Crt	Nr cadastral Nr. topografic	Suprafața* (mp)	Observații / Referințe
A1		1.333	Sector cadastral:15 Teren neimprejmuit;

B. Partea II. Proprietari și acte

Inscrieri privitoare la dreptul de proprietate și alte drepturi reale		Referințe
1 / 30/05/2023		
Act Normativ nr. 7, din 13/03/1996 emis de Parlamentul României;		
B1	Intabulare, drept de PROPRIETATE, dobandit prin Lege, cota actuala 1/1	A1
1) COMUNA SARMIZEGETUSA-REZERVA COMISIEI LOCALE DE FOND FUNCJAR, CIF:4633293		

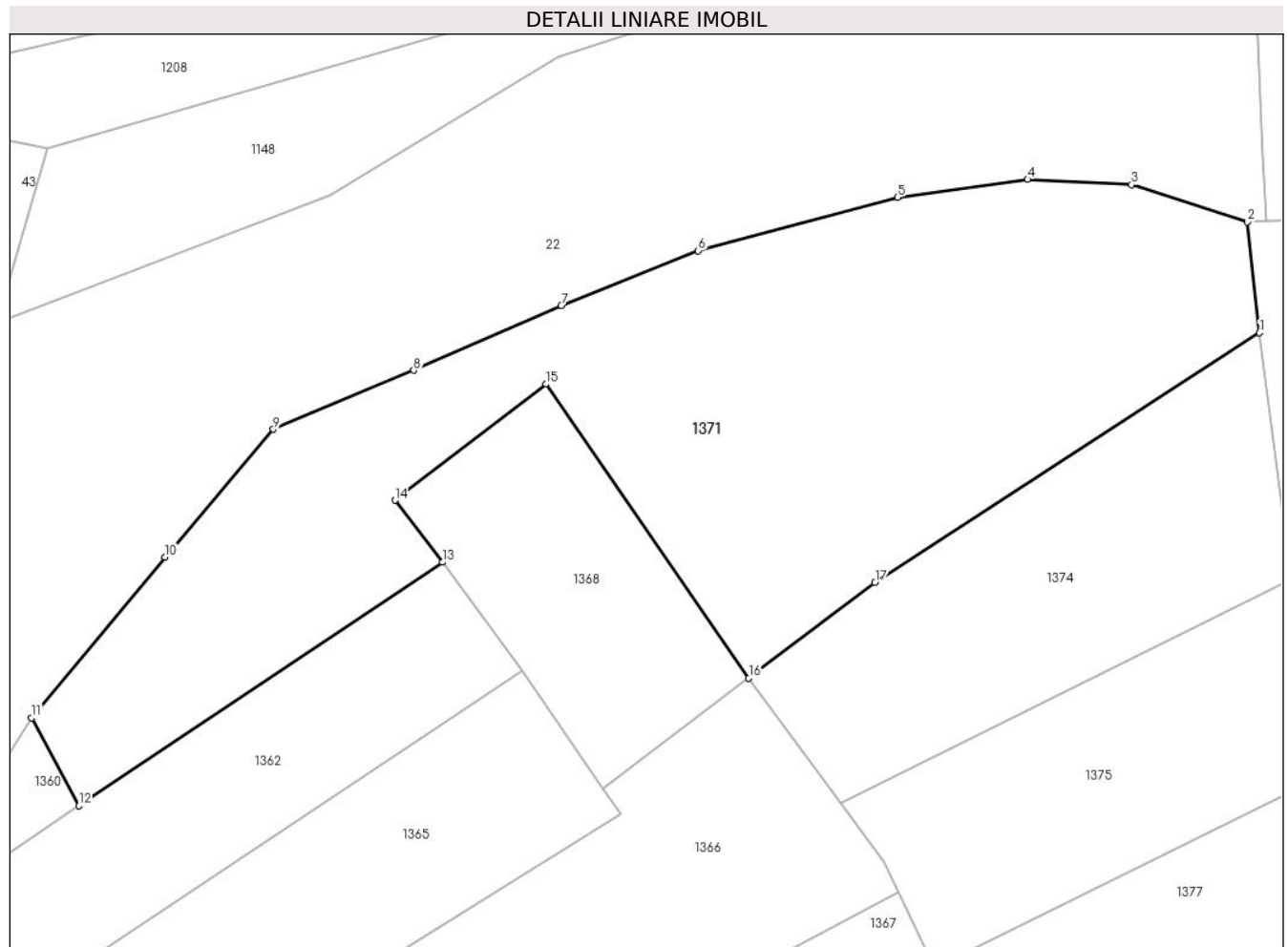
C. Partea III. SARCINI .

Inscrieri privind dezmembramintele dreptului de proprietate, drepturi reale de garanție și sarcini	Referințe
NU SUNT	

Teren

Nr cadastral	Suprafața (mp)*	Observații / Referințe
	1.333	

* Suprafața este determinată în planul de proiecție Stereo 70.



Date referitoare la teren

Crt	Categorie folosință	Intravilan	Suprafața (mp)	Tarla	Parcelă	Nr. topo	Observații / Referințe
1	faneata	NU	1.333	37	-	-	Împădurită

Lungime Segmente

1) Valorile lungimilor segmentelor sunt obținute din proiecție în plan.

Punct început	X / Y	Punct sfârșit	X / Y	Lungime segment (** (m)
1	327.623,256 449.823,61	2	327.622,449 449.831,084	7.517
2	327.622,449 449.831,084	3	327.614,615 449.833,607	8.23
3	327.614,615 449.833,607	4	327.607,577 449.833,976	7.048
4	327.607,577 449.833,976	5	327.598,797 449.832,75	8.865
5	327.598,797 449.832,75	6	327.585,33 449.829,154	13.939

Punct început	X / Y	Punct sfârşit	X / Y	Lungime segment (** (m)
6	327.585,33 449.829,154	7	327.576,064 449.825,46	9.975
7	327.576,064 449.825,46	8	327.566,102 449.821,073	10.885
8	327.566,102 449.821,073	9	327.556,608 449.817,097	10.293
9	327.556,608 449.817,097	10	327.549,286 449.808,464	11.32
10	327.549,286 449.808,464	11	327.540,259 449.797,602	14.123
11	327.540,259 449.797,602	12	327.543,472 449.791,67	6.746
12	327.543,472 449.791,67	13	327.568,049 449.808,121	29.575
13	327.568,049 449.808,121	14	327.564,829 449.812,307	5.281
14	327.564,829 449.812,307	15	327.575,042 449.820,148	12.876
15	327.575,042 449.820,148	16	327.588,736 449.800,301	24.113
16	327.588,736 449.800,301	17	327.597,27 449.806,741	10.691
17	327.597,27 449.806,741	1	327.623,256 449.823,61	30.981

** Lungimile segmentelor sunt determinate în planul de proiecție Stereo 70 și sunt rotunjite la 1 milimetru.

*** Distanța dintre puncte este formată din segmente cumulate ce sunt mai mici decât valoarea 1 milimetru.

**DATE DESPRE IMOBILUL NR. 1372**

Oficiul de Cadastru și Publicitate Imobiliară HUNEDOARA
Biroul de Cadastru și Publicitate Imobiliară Hateg

A. Partea I. Descrierea imobilului

TEREN Extravilan

Adresa: Jud. Hunedoara

Nr. Crt	Nr cadastral Nr. topografic	Suprafața* (mp)	Observații / Referințe
A1	61425	1.800	Sector cadastral:15 Teren neimprejmuit;

B. Partea II. Proprietari și acte

Inscrieri privitoare la dreptul de proprietate și alte drepturi reale	Referințe
37612 / 18/12/2019	
Act Administrativ nr. 41410/53, din 10/04/1997 emis de Comisia Judeteana Hunedoara;	
B1	A1
Intabulare, drept de PROPRIETATE, dobandit prin Reconstituire, cota actuala 1/1	
1) VÎRVONI IOSIF DEFUNCT:Da	

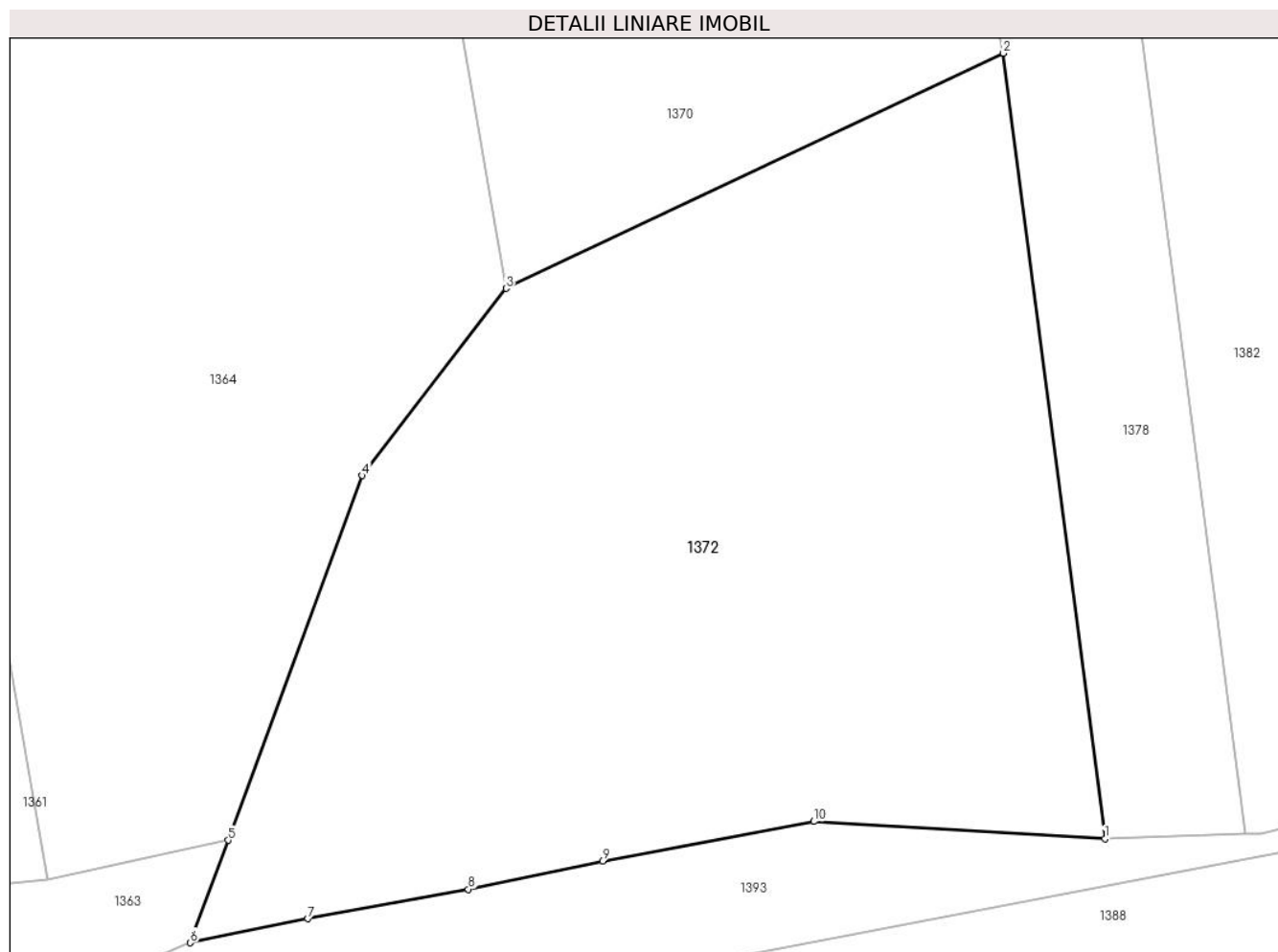
C. Partea III. SARCINI .

Inscrieri privind dezmembramintele dreptului de proprietate, drepturi reale de garanție și sarcini	Referințe
NU SUNT	

Teren

Nr cadastral	Suprafața (mp)*	Observații / Referințe
61425	1.800	

* Suprafața este determinată în planul de proiecție Stereo 70.



Date referitoare la teren

Crt	Categorie folosință	Intra vilan	Suprafața (mp)	Tarla	Parcelă	Nr. topo	Observații / Referințe
1	faneata	NU	1.800	37	408/1	-	

Lungime Segmente

1) Valorile lungimilor segmentelor sunt obținute din proiecție în plan.

Punct început	X / Y	Punct sfârșit	X / Y	Lungime segment (** (m)
1	327.621,008 449.503,678	2	327.614,822 449.551,567	48.287
2	327.614,822 449.551,567	3	327.584,486 449.537,228	33.554
3	327.584,486 449.537,228	4	327.575,702 449.525,826	14.393
4	327.575,702 449.525,826	5	327.567,528 449.503,592	23.689
5	327.567,528 449.503,592	6	327.565,231 449.497,345	6.656

Punct început	X / Y	Punct sfârşit	X / Y	Lungime segment (** (m)
6	327.565,231 449.497,345	7	327.572,394 449.498,814	7.312
7	327.572,394 449.498,814	8	327.582,176 449.500,603	9.944
8	327.582,176 449.500,603	9	327.590,361 449.502,332	8.366
9	327.590,361 449.502,332	10	327.603,264 449.504,74	13.126
10	327.603,264 449.504,74	1	327.621,008 449.503,678	17.776

** Lungimile segmentelor sunt determinate în planul de proiecţie Stereo 70 şi sunt rotunjite la 1 milimetru.

*** Distanţa dintre puncte este formată din segmente cumulate ce sunt mai mici decât valoarea 1 milimetru.

**DATE DESPRE IMOBILUL NR. 1373**

Oficiul de Cadastru și Publicitate Imobiliară HUNEDOARA
Biroul de Cadastru și Publicitate Imobiliară Hateg

A. Partea I. Descrierea imobilului

TEREN Extravilan

Adresa: Jud. Hunedoara

Nr. Crt	Nr cadastral Nr. topografic	Suprafața* (mp)	Observații / Referințe
A1		1.709	Sector cadastral:15 Teren neimpregmuit;

B. Partea II. Proprietari și acte

Inscrieri privitoare la dreptul de proprietate și alte drepturi reale		Referințe
1 / 30/05/2023		
Act Administrativ nr. 91054/210, din 02/03/2005 emis de CJPSDPAT HUNEDOARA;		
B1	Intabulare, drept de PROPRIETATE, dobandit prin Reconstituire, cota actuala 1/1 1) OBREJAN ROMULUS	A1

C. Partea III. SARCINI .

Inscrieri privind dezmembramintele dreptului de proprietate, drepturi reale de garanție și sarcini	Referințe
NU SUNT	

Teren

Nr cadastral	Suprafața (mp)*	Observații / Referințe
	1.709	

* Suprafața este determinată în planul de proiecție Stereo 70.



Date referitoare la teren

Crt	Categorie folosință	Intra vilan	Suprafața (mp)	Tarla	Parcelă	Nr. topo	Observații / Referințe
1	arabil	NU	1.709	37	403/8	-	

Lungime Segmente

1) Valorile lungimilor segmentelor sunt obținute din proiecție în plan.

Punct început	X / Y	Punct sfârșit	X / Y	Lungime segment (** (m)
1	327.620,56 449.583,125	2	327.593,657 449.723,948	143.37
2	327.593,657 449.723,948	3	327.582,06 449.718,873	12.659
3	327.582,06 449.718,873	4	327.609,158 449.580,49	141.011
4	327.609,158 449.580,49	5	327.619,386 449.582,854	10.498
5	327.619,386 449.582,854	1	327.620,56 449.583,125	1.205

**** Lungimile segmentelor sunt determinate în planul de proiecție Stereo 70 și sunt rotunjite la 1 milimetru.**

***** Distanța dintre puncte este formată din segmente cumulate ce sunt mai mici decât valoarea 1 milimetru.**

**DATE DESPRE IMOBILUL NR. 1374**

Oficiul de Cadastru și Publicitate Imobiliară HUNEDOARA
Biroul de Cadastru și Publicitate Imobiliară Hateg

A. Partea I. Descrierea imobilului

TEREN Extravilan

Adresa: Jud. Hunedoara

Nr. Crt	Nr cadastral Nr. topografic	Suprafața* (mp)	Observații / Referințe
A1		500	Sector cadastral:15 Teren neimprejmuit;

B. Partea II. Proprietari și acte

Inscrieri privitoare la dreptul de proprietate și alte drepturi reale		Referințe
1 / 30/05/2023		
Act Administrativ nr. 91054/142, din 22/04/2003 emis de CJPSDPAT HUNEDOARA;		
B1	Intabulare, drept de PROPRIETATE, dobandit prin Reconstituire, cota actuala 1/1	A1
	1) DUMBRAVA SAMFIRA ROZALIA 2) SUCIU ELVIRA	

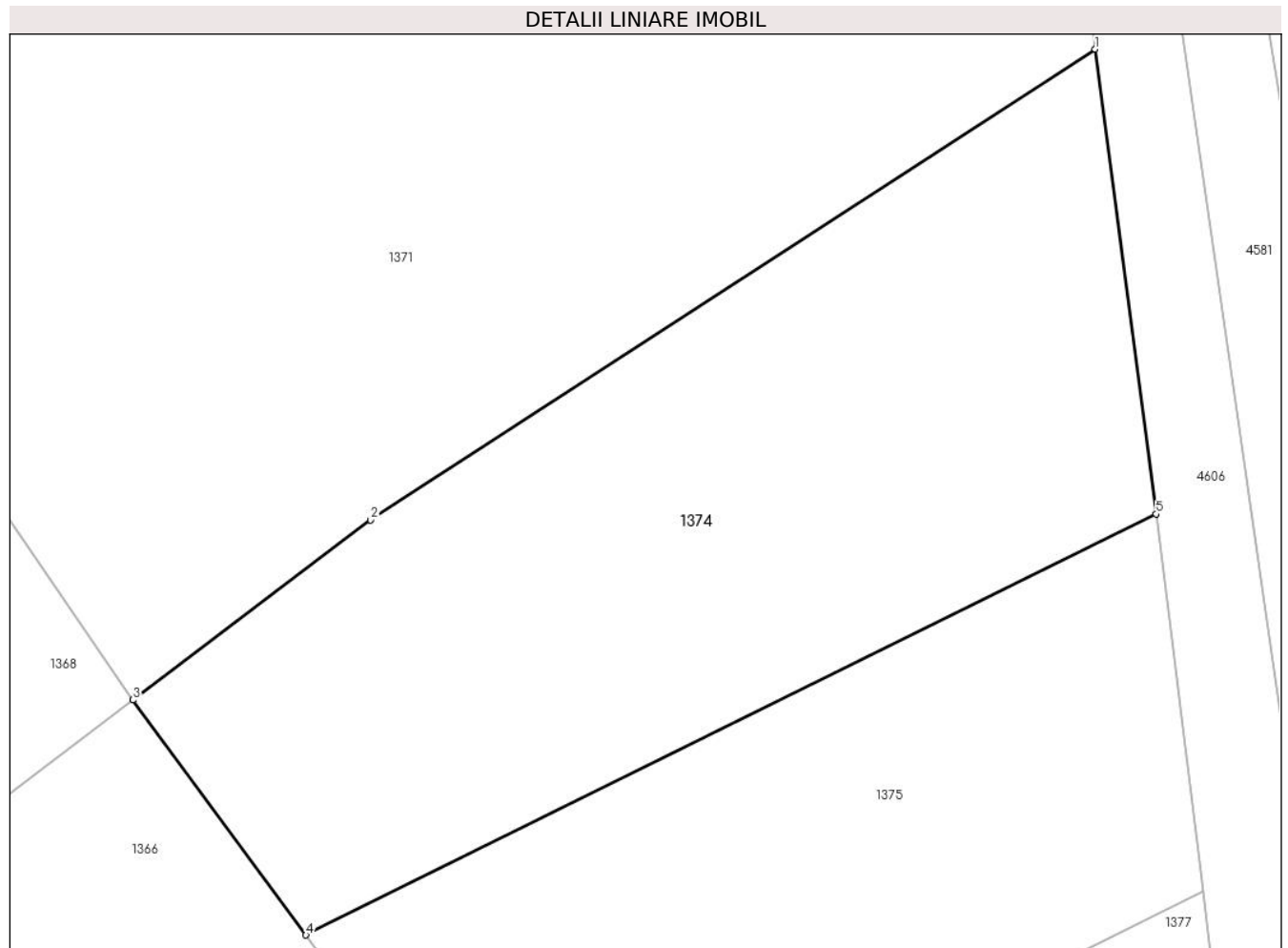
C. Partea III. SARCINI .

Inscrieri privind dezmembramintele dreptului de proprietate, drepturi reale de garanție și sarcini	Referințe
NU SUNT	

Teren

Nr cadastral	Suprafața (mp)*	Observații / Referințe
	500	

* Suprafața este determinată în planul de proiecție Stereo 70.



Date referitoare la teren

Crt	Categorie folosință	Intravilan	Suprafața (mp)	Tarla	Parcelă	Nr. topo	Observații / Referințe
1	faneata	NU	500	37	405/9	-	

Lungime Segmente

1) Valorile lungimilor segmentelor sunt obținute din proiecție în plan.

Punct început	X / Y	Punct sfârșit	X / Y	Lungime segment (** (m)
1	327.623,256 449.823,61	2	327.597,27 449.806,741	30.981
2	327.597,27 449.806,741	3	327.588,736 449.800,301	10.691
3	327.588,736 449.800,301	4	327.594,946 449.791,88	10.463
4	327.594,946 449.791,88	5	327.625,444 449.806,962	34.023
5	327.625,444 449.806,962	1	327.623,256 449.823,61	16.791

**** Lungimile segmentelor sunt determinate în planul de proiecție Stereo 70 și sunt rotunjite la 1 milimetru.**

***** Distanța dintre puncte este formată din segmente cumulate ce sunt mai mici decât valoarea 1 milimetru.**

**DATE DESPRE IMOBILUL NR. 1375**

Oficiul de Cadastru și Publicitate Imobiliară HUNEDOARA
Biroul de Cadastru și Publicitate Imobiliară Hateg

A. Partea I. Descrierea imobilului

TEREN Extravilan

Adresa: Jud. Hunedoara

Nr. Crt	Nr cadastral Nr. topografic	Suprafața* (mp)	Observații / Referințe
A1		400	Sector cadastral:15 Teren neimprejmuit;

B. Partea II. Proprietari și acte

Inscrieri privitoare la dreptul de proprietate și alte drepturi reale	Referințe
1 / 30/05/2023	
Act Administrativ nr. 5967/45, din 17/03/1994 emis de CJPSDPAT HUNEDOARA;	
B1	A1
Intabulare, drept de PROPRIETATE, dobandit prin Reconstituire, cota actuala 1/1 1) SĂVONI PAULIN	

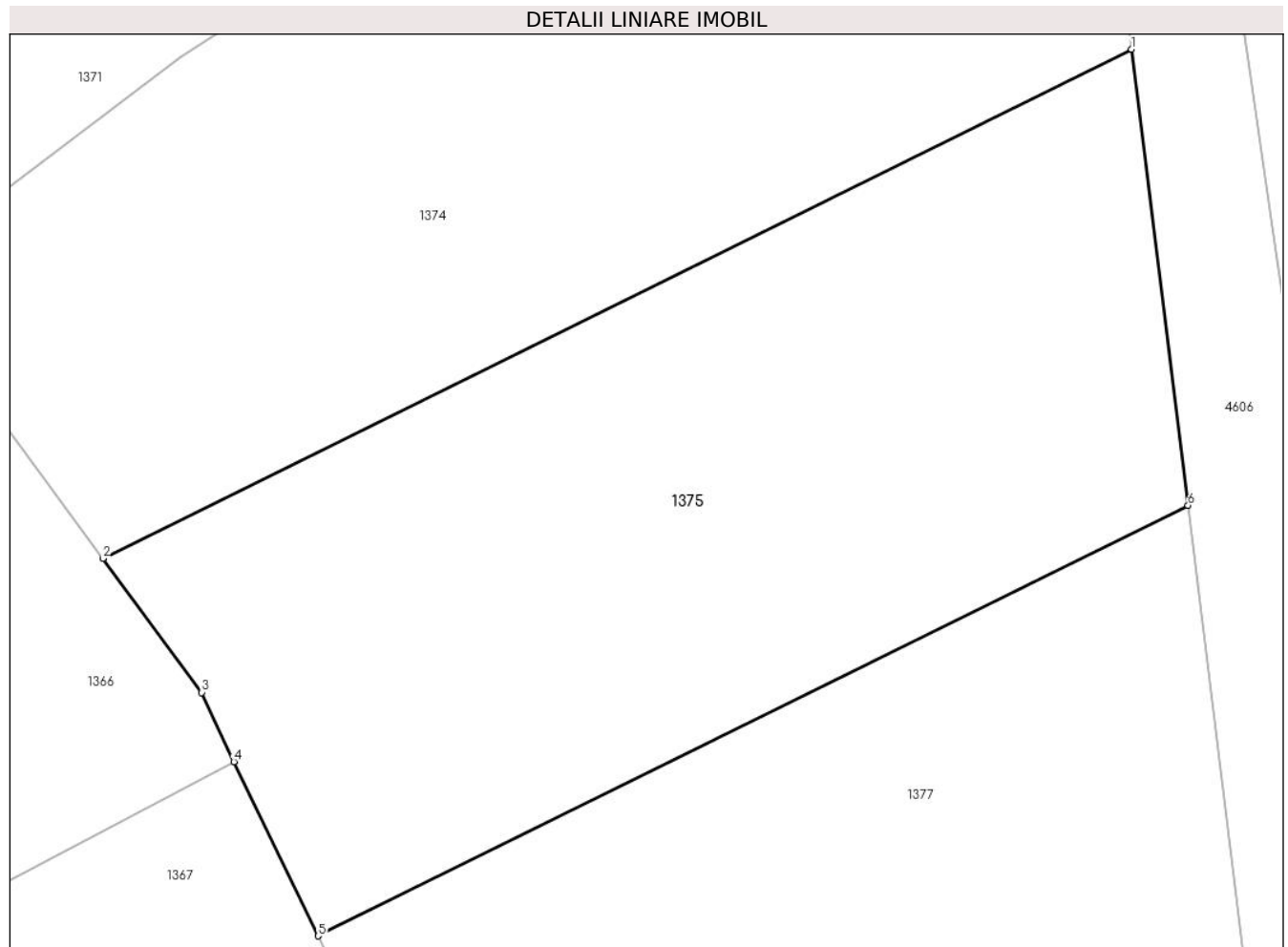
C. Partea III. SARCINI .

Inscrieri privind dezmembramintele dreptului de proprietate, drepturi reale de garanție și sarcini	Referințe
NU SUNT	

Teren

Nr cadastral	Suprafața (mp)*	Observații / Referințe
	400	

* Suprafața este determinată în planul de proiecție Stereo 70.



Date referitoare la teren

Crt	Categorie folosință	Intra vilan	Suprafața (mp)	Tarla	Parcelă	Nr. topo	Observații / Referințe
1	faneata	NU	400	37	405/10	-	

Lungime Segmente

1) Valorile lungimilor segmentelor sunt obținute din proiecție în plan.

Punct început	X / Y	Punct sfârșit	X / Y	Lungime segment (** (m)
1	327.625,444 449.806,962	2	327.594,946 449.791,88	34.023
2	327.594,946 449.791,88	3	327.597,877 449.787,907	4.937
3	327.597,877 449.787,907	4	327.598,828 449.785,86	2.257
4	327.598,828 449.785,86	5	327.601,329 449.780,696	5.738
5	327.601,329 449.780,696	6	327.627,121 449.793,452	28.774

Punct început	X / Y	Punct sfârşit	X / Y	Lungime segment (** (m)
6	327.627,121 449.793,452	1	327.625,444 449.806,962	13.614

** Lungimile segmentelor sunt determinate în planul de proiecţie Stereo 70 şi sunt rotunjite la 1 milimetru.

*** Distanţa dintre puncte este formată din segmente cumulate ce sunt mai mici decât valoarea 1 milimetru.

**DATE DESPRE IMOBILUL NR. 1376**

Oficiul de Cadastru și Publicitate Imobiliară HUNEDOARA
Biroul de Cadastru și Publicitate Imobiliară Hateg

A. Partea I. Descrierea imobilului

TEREN Extravilan

Adresa: Jud. Hunedoara

Nr. Crt	Nr cadastral Nr. topografic	Suprafața* (mp)	Observații / Referințe
A1		1.709	Sector cadastral:15 Teren neimprejmuit;

B. Partea II. Proprietari și acte

Inscrieri privitoare la dreptul de proprietate și alte drepturi reale		Referințe
1 / 30/05/2023		
Act Administrativ nr. 91054/142, din 22/04/2003 emis de CJPSDPAT HUNEDOARA;		
B1	Intabulare, drept de PROPRIETATE, dobandit prin Reconstituire, cota actuala 1/1	A1
	1) DUMBRAVA SAMFIRA ROZALIA 2) SUCIU ELVIRA	

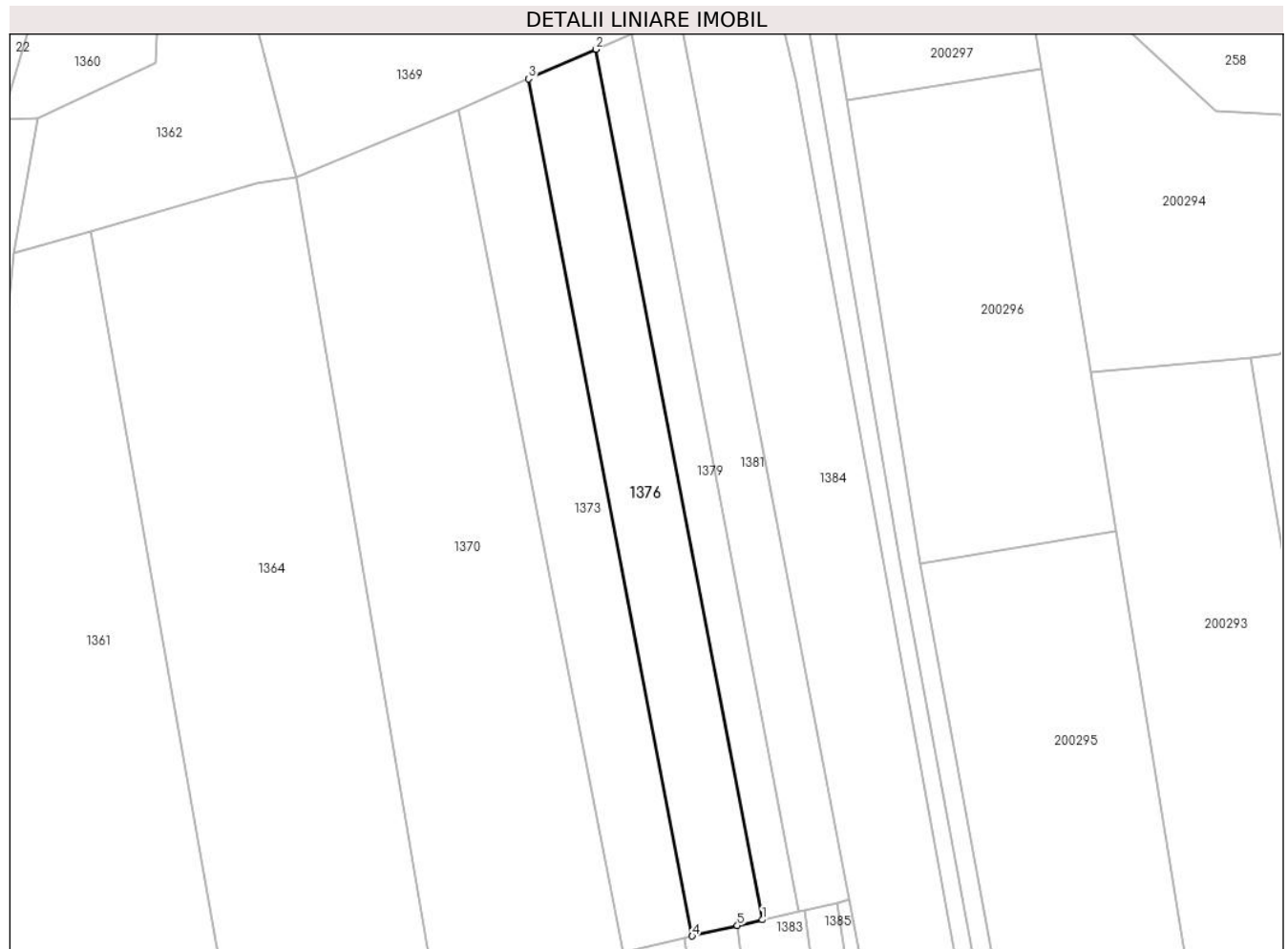
C. Partea III. SARCINI .

Inscrieri privind dezmembramintele dreptului de proprietate, drepturi reale de garanție și sarcini	Referințe
NU SUNT	

Teren

Nr cadastral	Suprafața (mp)*	Observații / Referințe
	1.709	

* Suprafața este determinată în planul de proiecție Stereo 70.



Date referitoare la teren

Crt	Categorie folosință	Intravilan	Suprafața (mp)	Tarla	Parcelă	Nr. topo	Observații / Referințe
1	arabil	NU	1.709	37	403/9	-	

Lungime Segmente

1) Valorile lungimilor segmentelor sunt obținute din proiecție în plan.

Punct început	X / Y	Punct sfârșit	X / Y	Lungime segment (** (m)
1	327.632,092 449.585,79	2	327.604,769 449.728,815	145.611
2	327.604,769 449.728,815	3	327.593,657 449.723,948	12.131
3	327.593,657 449.723,948	4	327.620,56 449.583,125	143.37
4	327.620,56 449.583,125	5	327.627,992 449.584,843	7.628
5	327.627,992 449.584,843	1	327.632,092 449.585,79	4.208

**** Lungimile segmentelor sunt determinate în planul de proiecție Stereo 70 și sunt rotunjite la 1 milimetru.**

***** Distanța dintre puncte este formată din segmente cumulate ce sunt mai mici decât valoarea 1 milimetru.**

**DATE DESPRE IMOBILUL NR. 1377**

Oficiul de Cadastru și Publicitate Imobiliară HUNEDOARA
Biroul de Cadastru și Publicitate Imobiliară Hateg

A. Partea I. Descrierea imobilului

TEREN Extravilan

Adresa: Jud. Hunedoara

Nr. Crt	Nr cadastral Nr. topografic	Suprafața* (mp)	Observații / Referințe
A1		400	Sector cadastral:15 Teren neimprejmuit;

B. Partea II. Proprietari și acte

Inscrieri privitoare la dreptul de proprietate și alte drepturi reale	Referințe
1 / 30/05/2023	
Act Administrativ nr. 5967/51, din 17/03/1994 emis de CJPSDPAT HUNEDOARA;	
B1	A1
Intabulare, drept de PROPRIETATE, dobandit prin Reconstituire, cota actuala 1/1 1) ZICONI ADAM	

C. Partea III. SARCINI .

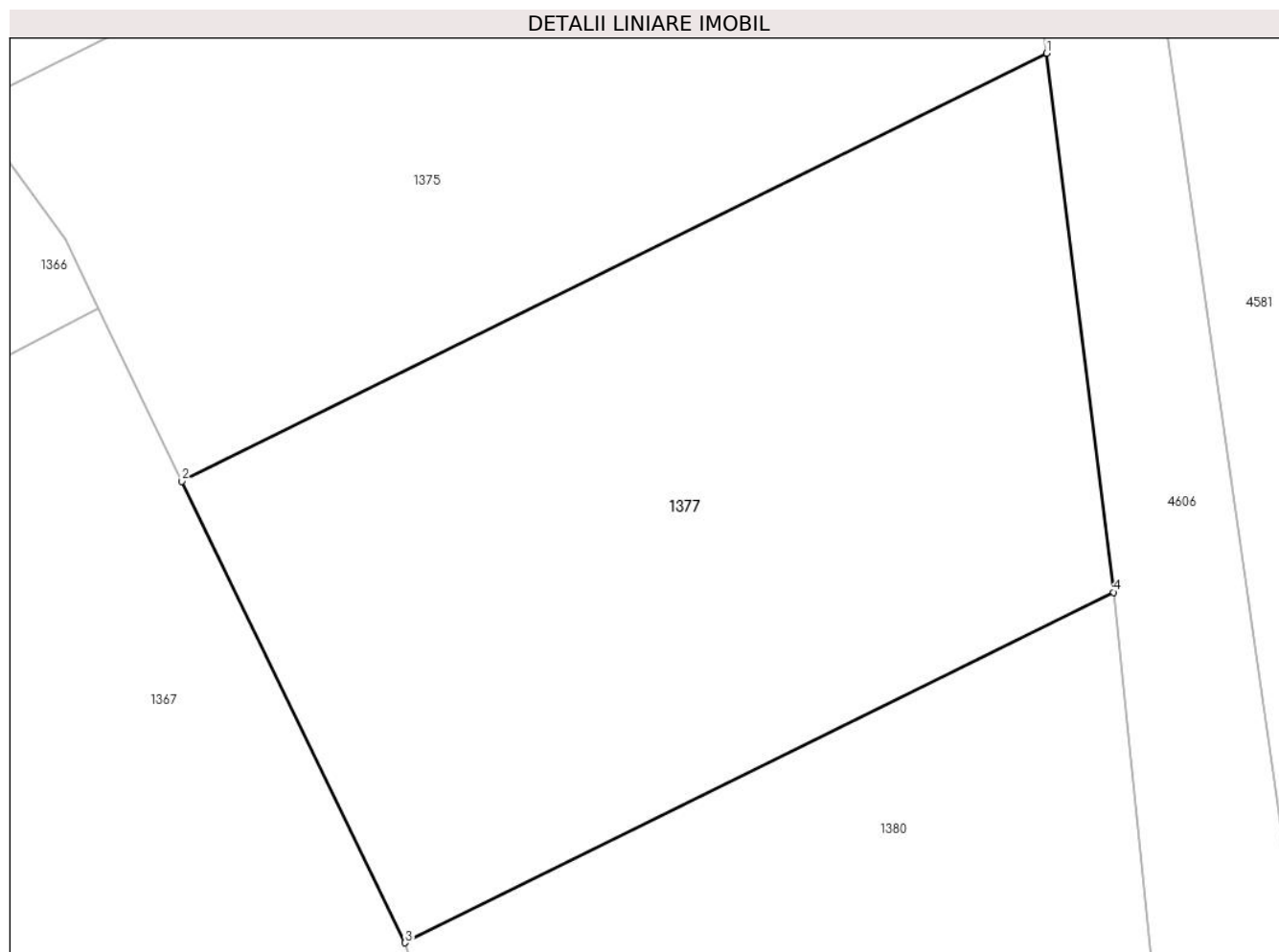
Inscrieri privind dezmembramintele dreptului de proprietate, drepturi reale de garanție și sarcini	Referințe
NU SUNT	

Anexa Nr. 1 La Partea I

Teren

Nr cadastral	Suprafața (mp)*	Observații / Referințe
	400	

* Suprafața este determinată în planul de proiecție Stereo 70.



Date referitoare la teren

Crt	Categorie folosință	Intravilan	Suprafața (mp)	Tarla	Parcelă	Nr. topo	Observații / Referințe
1	faneata	NU	400	37	405/11	-	

Lungime Segmente

1) Valorile lungimilor segmentelor sunt obținute din proiecție în plan.

Punct început	X / Y	Punct sfârșit	X / Y	Lungime segment (** (m)
1	327.627,121 449.793,452	2	327.601,329 449.780,696	28.774
2	327.601,329 449.780,696	3	327.607,991 449.766,94	15.284
3	327.607,991 449.766,94	4	327.629,116 449.777,387	23.567
4	327.629,116 449.777,387	1	327.627,121 449.793,452	16.188

** Lungimile segmentelor sunt determinate în planul de proiecție Stereo 70 și sunt rotunjite la 1 milimetru.

***** Distanţa dintre puncte este formată din segmente cumulate ce sunt mai mici decât valoarea 1 milimetru.**

**DATE DESPRE IMOBILUL NR. 1378**

Oficiul de Cadastru și Publicitate Imobiliară HUNEDOARA
Biroul de Cadastru și Publicitate Imobiliară Hateg

A. Partea I. Descrierea imobilului

TEREN Extravilan

Adresa: Jud. Hunedoara

Nr. Crt	Nr cadastral Nr. topografic	Suprafața* (mp)	Observații / Referințe
A1		700	Sector cadastral:15 Teren neimprejmuit;

B. Partea II. Proprietari și acte

Inscrieri privitoare la dreptul de proprietate și alte drepturi reale	Referințe
1 / 30/05/2023	
Act Normativ nr. 7, din 13/03/1996 emis de Parlamentul României;	
B1	A1
Intabulare, drept de PROPRIETATE, dobandit prin Lege, cota actuala 1/1	
1) COMUNA SARMIZEGETUSA-REZERVA COMISIEI LOCALE DE FOND FUNCJAR, CIF:4633293	

C. Partea III. SARCINI .

Inscrieri privind dezmembramintele dreptului de proprietate, drepturi reale de garanție și sarcini	Referințe
NU SUNT	

Anexa Nr. 1 La Partea I

Teren

Nr cadastral	Suprafața (mp)*	Observații / Referințe
	700	

* Suprafața este determinată în planul de proiecție Stereo 70.



Date referitoare la teren

Crt	Categorie folosință	Intravilan	Suprafața (mp)	Tarla	Parcelă	Nr. topo	Observații / Referințe
1	faneata	NU	700	37	408/2	-	

Lungime Segmente

1) Valorile lungimilor segmentelor sunt obținute din proiecție în plan.

Punct început	X / Y	Punct sfârșit	X / Y	Lungime segment (** (m)
1	327.619,386 449.582,854	2	327.609,158 449.580,49	10.498
2	327.609,158 449.580,49	3	327.614,822 449.551,567	29.472
3	327.614,822 449.551,567	4	327.621,008 449.503,678	48.287
4	327.621,008 449.503,678	5	327.629,574 449.503,98	8.571
5	327.629,574 449.503,98	1	327.619,386 449.582,854	79.529

**** Lungimile segmentelor sunt determinate în planul de proiecție Stereo 70 și sunt rotunjite la 1 milimetru.**

***** Distanța dintre puncte este formată din segmente cumulate ce sunt mai mici decât valoarea 1 milimetru.**

**DATE DESPRE IMOBILUL NR. 1379**

Oficiul de Cadastru și Publicitate Imobiliară HUNEDOARA
Biroul de Cadastru și Publicitate Imobiliară Hateg

A. Partea I. Descrierea imobilului

TEREN Extravilan

Adresa: Jud. Hunedoara

Nr. Crt	Nr cadastral Nr. topografic	Suprafața* (mp)	Observații / Referințe
A1		900	Sector cadastral:15 Teren neimprejmuit;

B. Partea II. Proprietari și acte

Inscrieri privitoare la dreptul de proprietate și alte drepturi reale		Referințe
1 / 30/05/2023		
Act Notarial nr. Certificat de moștenitor nr 221, din 08/11/2022 emis de NP VASIU MIHAELA-CAMELIA;		
B1	Intabulare, drept de PROPRIETATE, dobandit prin Succesiune, cota actuala 1/1 1) DIBERNADO GABRIELA	A1

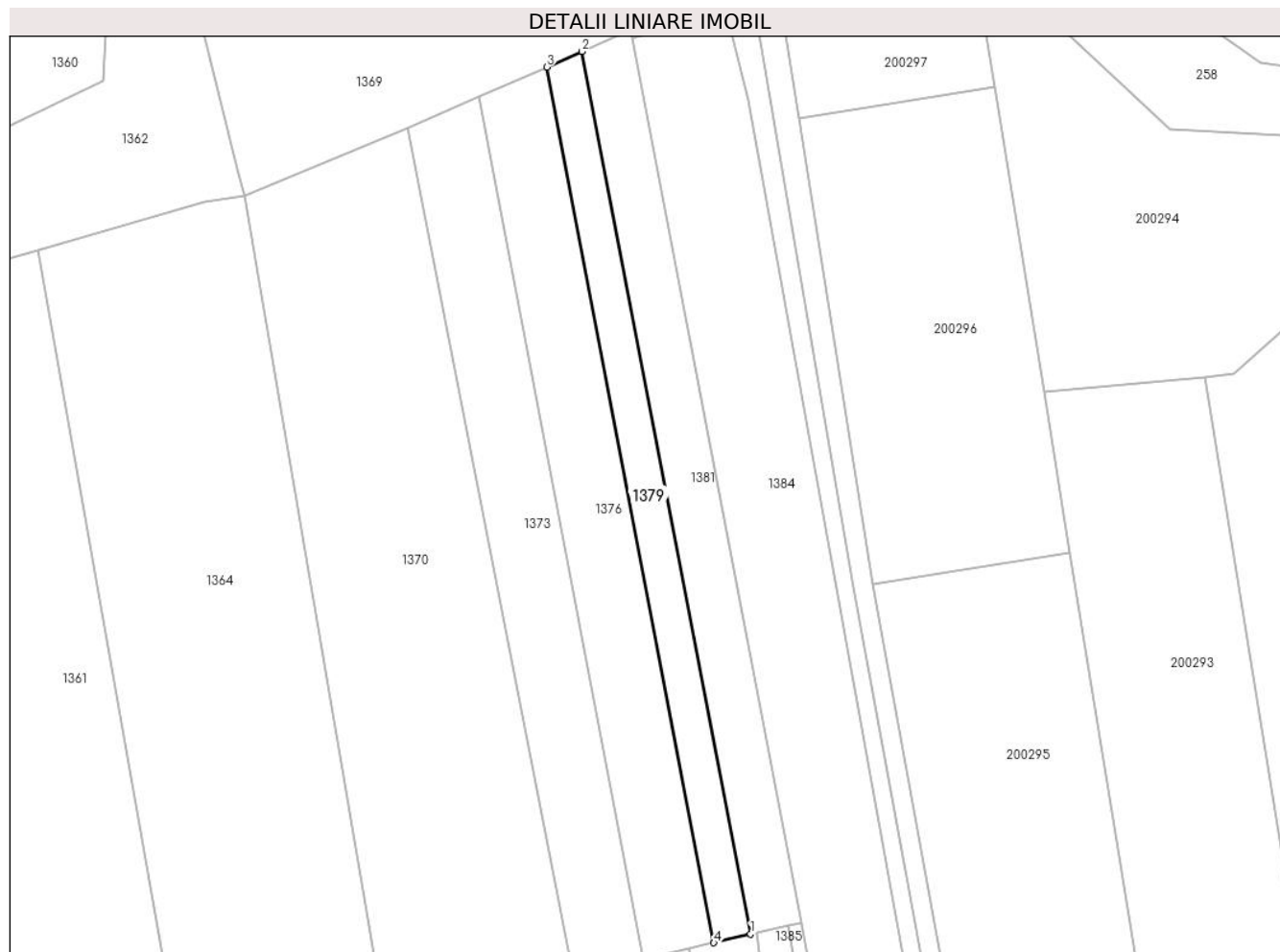
C. Partea III. SARCINI .

Inscrieri privind dezmembramintele dreptului de proprietate, drepturi reale de garanție și sarcini	Referințe
NU SUNT	

Teren

Nr cadastral	Suprafața (mp)*	Observații / Referințe
	900	

* Suprafața este determinată în planul de proiecție Stereo 70.



Date referitoare la teren

Crt	Categorie folosință	Intravilan	Suprafața (mp)	Tarla	Parcelă	Nr. topo	Observații / Referințe
1	arabil	NU	900	37	403/10	-	

Lungime Segmente

1) Valorile lungimilor segmentelor sunt obținute din proiecție în plan.

Punct început	X / Y	Punct sfârșit	X / Y	Lungime segment (** (m)
1	327.638,095 449.587,177	2	327.610,552 449.731,354	146.784
2	327.610,552 449.731,354	3	327.604,769 449.728,815	6.316
3	327.604,769 449.728,815	4	327.632,092 449.585,79	145.611
4	327.632,092 449.585,79	1	327.638,095 449.587,177	6.161

** Lungimile segmentelor sunt determinate în planul de proiecție Stereo 70 și sunt rotunjite la 1 milimetru.

***** Distanţa dintre puncte este formată din segmente cumulate ce sunt mai mici decât valoarea 1 milimetru.**

**DATE DESPRE IMOBILUL NR. 1380**

Oficiul de Cadastru și Publicitate Imobiliară HUNEDOARA
Biroul de Cadastru și Publicitate Imobiliară Hateg

A. Partea I. Descrierea imobilului

TEREN Extravilan

Adresa: Jud. Hunedoara

Nr. Crt	Nr cadastral Nr. topografic	Suprafața* (mp)	Observații / Referințe
A1	60478	700	Sector cadastral:15 Teren neimprejmuit;

B. Partea II. Proprietari și acte

Inscrieri privitoare la dreptul de proprietate și alte drepturi reale		Referințe
7682 / 24/03/2015		
Act Notarial nr. 210, din 23/03/2015 emis de MANE-SIGARTAU MIRONA;		
B3	Intabulare, drept de PROPRIETATE, dobandit prin Conventie, cota actuala 1/1 1) SIRBU ALINA-MARIA, si sotul 2) SIRBU MARIUS, bun comun	A1

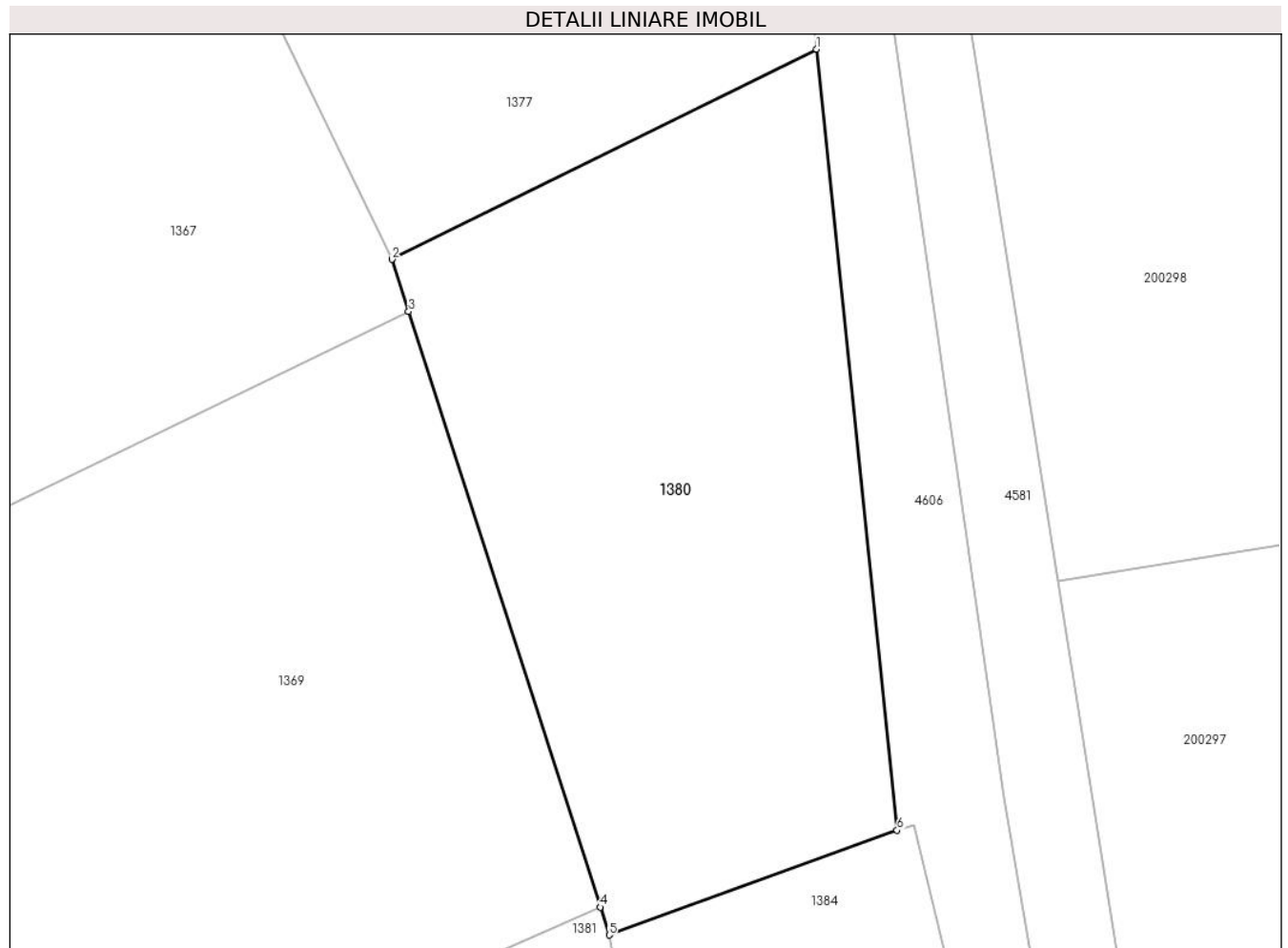
C. Partea III. SARCINI .

Inscrieri privind dezmembramintele dreptului de proprietate, drepturi reale de garanție și sarcini	Referințe
NU SUNT	

Teren

Nr cadastral	Suprafața (mp)*	Observații / Referințe
60478	700	

* Suprafața este determinată în planul de proiecție Stereo 70.



Date referitoare la teren

Crt	Categorie folosință	Intra vilan	Suprafața (mp)	Tarla	Parcelă	Nr. topo	Observații / Referințe
1	faneata	NU	700	37	405/12	-	

Lungime Segmente

1) Valorile lungimilor segmentelor sunt obținute din proiecție în plan.

Punct început	X / Y	Punct sfârșit	X / Y	Lungime segment (** (m)
1	327.629,116 449.777,387	2	327.607,991 449.766,94	23.567
2	327.607,991 449.766,94	3	327.608,824 449.764,355	2.716
3	327.608,824 449.764,355	4	327.618,357 449.734,756	31.096
4	327.618,357 449.734,756	5	327.618,804 449.733,369	1.457
5	327.618,804 449.733,369	6	327.633,133 449.738,576	15.246

Punct început	X / Y	Punct sfârşit	X / Y	Lungime segment (** (m)
6	327.633,133 449.738,576	1	327.629,116 449.777,387	39.018

** Lungimile segmentelor sunt determinate în planul de proiecţie Stereo 70 şi sunt rotunjite la 1 milimetru.

*** Distanţa dintre puncte este formată din segmente cumulate ce sunt mai mici decât valoarea 1 milimetru.

**DATE DESPRE IMOBILUL NR. 1381**

Oficiul de Cadastru și Publicitate Imobiliară HUNEDOARA
Biroul de Cadastru și Publicitate Imobiliară Hateg

A. Partea I. Descrierea imobilului

TEREN Extravilan

Adresa: Jud. Hunedoara

Nr. Crt	Nr cadastral Nr. topografic	Suprafața* (mp)	Observații / Referințe
A1		Din acte: 1.251 Masurata: 1.252	Sector cadastral:15 Teren neimprejmuit;

B. Partea II. Proprietari și acte

Inscrieri privitoare la dreptul de proprietate și alte drepturi reale		Referințe
1 / 30/05/2023		
Act Administrativ nr. 21139/50, din 11/12/1995 emis de CJPSDPAT HUNEDOARA;		
B1	Intabulare, drept de PROPRIETATE, dobandit prin Reconstituire, cota actuala 1/1 1) SAVONI CASIANA DEFUNCT:Da 2) SAVONI FILIMON	A1

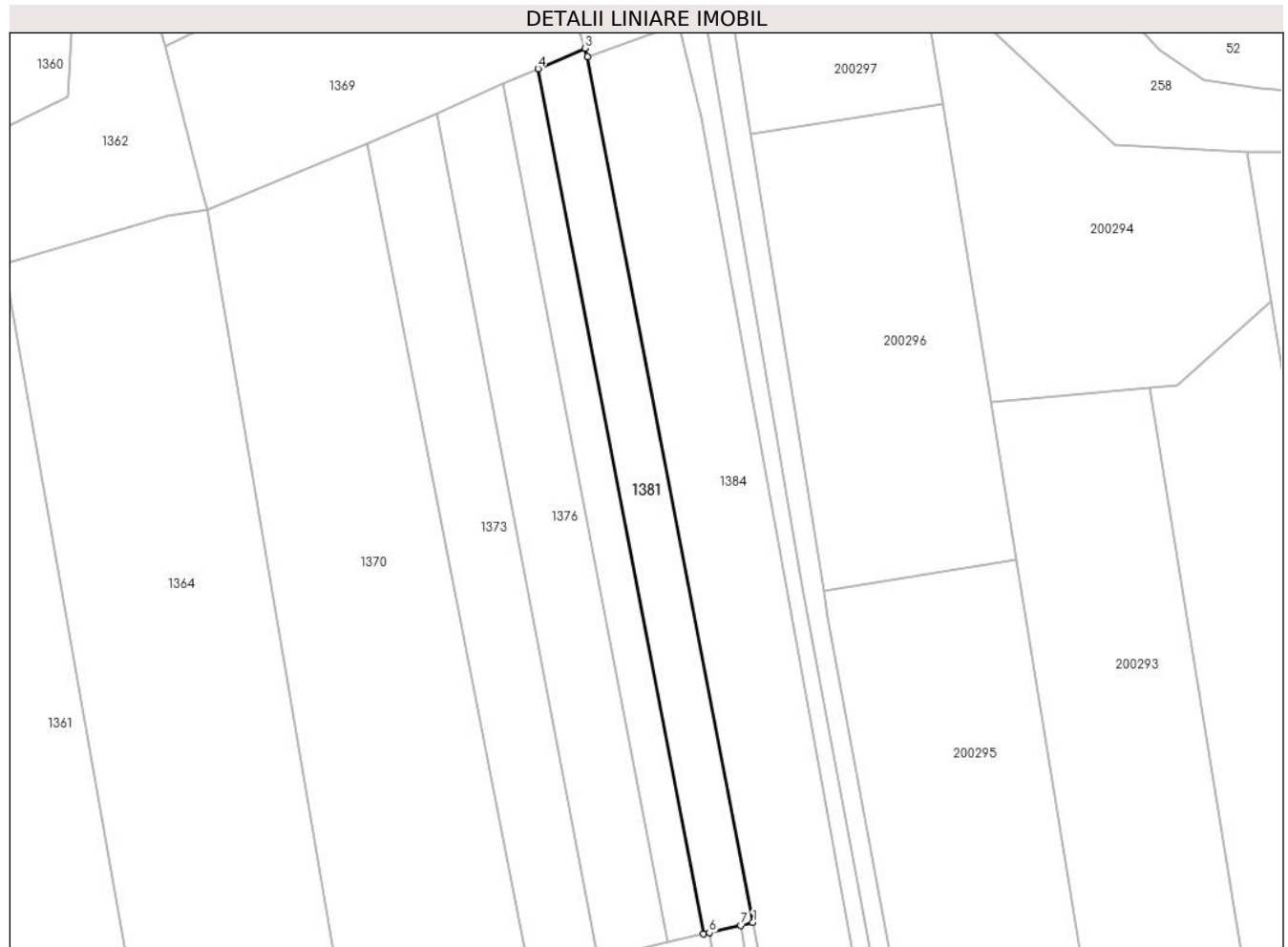
C. Partea III. SARCINI .

Inscrieri privind dezmembramintele dreptului de proprietate, drepturi reale de garanție și sarcini	Referințe
NU SUNT	

Teren

Nr cadastral	Suprafața (mp)*	Observații / Referințe
	Din acte: 1.251 Masurata: 1.252	

* Suprafața este determinată în planul de proiecție Stereo 70.



Date referitoare la teren

Crt	Categorie folosință	Intra vilan	Suprafața (mp)	Tarla	Parcelă	Nr. topo	Observații / Referințe
1	arabil	NU	1.251	37	403/11	-	

Lungime Segmente

1) Valorile lungimilor segmentelor sunt obținute din proiecție în plan.

Punct început	X / Y	Punct sfârșit	X / Y	Lungime segment (** (m)
1	327.646,367 449.589,089	2	327.618,804 449.733,369	146.889
2	327.618,804 449.733,369	3	327.618,357 449.734,756	1.457
3	327.618,357 449.734,756	4	327.610,552 449.731,354	8.514
4	327.610,552 449.731,354	5	327.638,095 449.587,177	146.784
5	327.638,095 449.587,177	6	327.639,083 449.587,406	1.014

Punct început	X / Y	Punct sfârșit	X / Y	Lungime segment (** (m)
6	327.639,083 449.587,406	7	327.644,342 449.588,621	5.398
7	327.644,342 449.588,621	1	327.646,367 449.589,089	2.078

** Lungimile segmentelor sunt determinate în planul de proiecție Stereo 70 și sunt rotunjite la 1 milimetru.

*** Distanța dintre puncte este formată din segmente cumulate ce sunt mai mici decât valoarea 1 milimetru.

**DATE DESPRE IMOBILUL NR. 1382**

Oficiul de Cadastru și Publicitate Imobiliară HUNEDOARA
Biroul de Cadastru și Publicitate Imobiliară Hateg

A. Partea I. Descrierea imobilului

TEREN Extravilan

Adresa: Jud. Hunedoara

Nr. Crt	Nr cadastral Nr. topografic	Suprafața* (mp)	Observații / Referințe
A1		700	Sector cadastral:15 Teren neimprejmuit;

B. Partea II. Proprietari și acte

Inscrieri privitoare la dreptul de proprietate și alte drepturi reale		Referințe
1 / 30/05/2023		
Act Administrativ nr. 91054/142, din 22/04/2003 emis de CJPSDPAT HUNEDOARA;		
B1	Intabulare, drept de PROPRIETATE, dobandit prin Reconstituire, cota actuala 1/1	A1
	1) DUMBRAVA SAMFIRA ROZALIA 2) SUCIU ELVIRA	

C. Partea III. SARCINI .

Inscrieri privind dezmembramintele dreptului de proprietate, drepturi reale de garanție și sarcini	Referințe
NU SUNT	

Teren

Nr cadastral	Suprafața (mp)*	Observații / Referințe
	700	

* Suprafața este determinată în planul de proiecție Stereo 70.



Date referitoare la teren

Crt	Categorie folosință	Intra vilan	Suprafața (mp)	Tarla	Parcelă	Nr. topo	Observații / Referințe
1	faneata	NU	700	37	408/3	-	

Lungime Segmente

1) Valorile lungimilor segmentelor sunt obținute din proiecție în plan.

Punct început	X / Y	Punct sfârșit	X / Y	Lungime segment (** (m)
1	327.627,992 449.584,843	2	327.620,56 449.583,125	7.628
2	327.620,56 449.583,125	3	327.619,386 449.582,854	1.205
3	327.619,386 449.582,854	4	327.629,574 449.503,98	79.529
4	327.629,574 449.503,98	5	327.630,533 449.504,014	0.96
5	327.630,533 449.504,014	6	327.638,184 449.505,938	7.889

Punct început	X / Y	Punct sfârşit	X / Y	Lungime segment (** (m)
6	327.638,184 449.505,938	1	327.627,992 449.584,843	79.561

** Lungimile segmentelor sunt determinate în planul de proiecţie Stereo 70 şi sunt rotunjite la 1 milimetru.

*** Distanţa dintre puncte este formată din segmente cumulate ce sunt mai mici decât valoarea 1 milimetru.

**DATE DESPRE IMOBILUL NR. 1383**

Oficiul de Cadastru și Publicitate Imobiliară HUNEDOARA
Biroul de Cadastru și Publicitate Imobiliară Hateg

A. Partea I. Descrierea imobilului

TEREN Extravilan

Adresa: Jud. Hunedoara

Nr. Crt	Nr cadastral Nr. topografic	Suprafața* (mp)	Observații / Referințe
A1		900	Sector cadastral:15 Teren neimprejmuit;

B. Partea II. Proprietari și acte

Inscrieri privitoare la dreptul de proprietate și alte drepturi reale		Referințe
1 / 30/05/2023		
Act Notarial nr. Certificat de moștenitor nr 221, din 08/11/2022 emis de NP VASIU MIHAELA-CAMELIA;		
B1	Intabulare, drept de PROPRIETATE, dobandit prin Succesiune, cota actuala 1/1 1) DIBERNADO GABRIELA	A1

C. Partea III. SARCINI .

Inscrieri privind dezmembramintele dreptului de proprietate, drepturi reale de garanție și sarcini	Referințe
NU SUNT	

Teren

Nr cadastral	Suprafața (mp)*	Observații / Referințe
	900	

* Suprafața este determinată în planul de proiecție Stereo 70.



Date referitoare la teren

Crt	Categorie folosință	Intravilan	Suprafața (mp)	Tarla	Parcelă	Nr. topo	Observații / Referințe
1	faneata	NU	900	37	408/4	-	

Lungime Segmente

1) Valorile lungimilor segmentelor sunt obținute din proiecție în plan.

Punct început	X / Y	Punct sfârșit	X / Y	Lungime segment (** (m)
1	327.639,083 449.587,406	2	327.638,095 449.587,177	1.014
2	327.638,095 449.587,177	3	327.632,092 449.585,79	6.161
3	327.632,092 449.585,79	4	327.627,992 449.584,843	4.208
4	327.627,992 449.584,843	5	327.638,184 449.505,938	79.561
5	327.638,184 449.505,938	6	327.646,257 449.507,968	8.324

Punct început	X / Y	Punct sfârșit	X / Y	Lungime segment (** (m)
6	327.646,257 449.507,968	7	327.649,245 449.508,734	3.085
7	327.649,245 449.508,734	1	327.639,083 449.587,406	79.326

** Lungimile segmentelor sunt determinate în planul de proiecție Stereo 70 și sunt rotunjite la 1 milimetru.

*** Distanța dintre puncte este formată din segmente cumulate ce sunt mai mici decât valoarea 1 milimetru.

**DATE DESPRE IMOBILUL NR. 1384**

Oficiul de Cadastru și Publicitate Imobiliară HUNEDOARA
Biroul de Cadastru și Publicitate Imobiliară Hateg

A. Partea I. Descrierea imobilului

TEREN Extravilan

Adresa: Jud. Hunedoara

Nr. Crt	Nr cadastral Nr. topografic	Suprafața* (mp)	Observații / Referințe
A1	60190	2.723	Sector cadastral:15 Teren neimprejmuit;

B. Partea II. Proprietari și acte

Inscrieri privitoare la dreptul de proprietate și alte drepturi reale		Referințe
340 / 17/01/2012		
Act Notarial nr. 47, din 06/01/2012 emis de NP STOICA ELENA;		
B7	Intabulare, drept de PROPRIETATE, dobandit prin Conventie, cota actuala 1/1 1) DODA GABRIEL-TEODOR, -NECASATORIT,BUN PROPRIU	A1

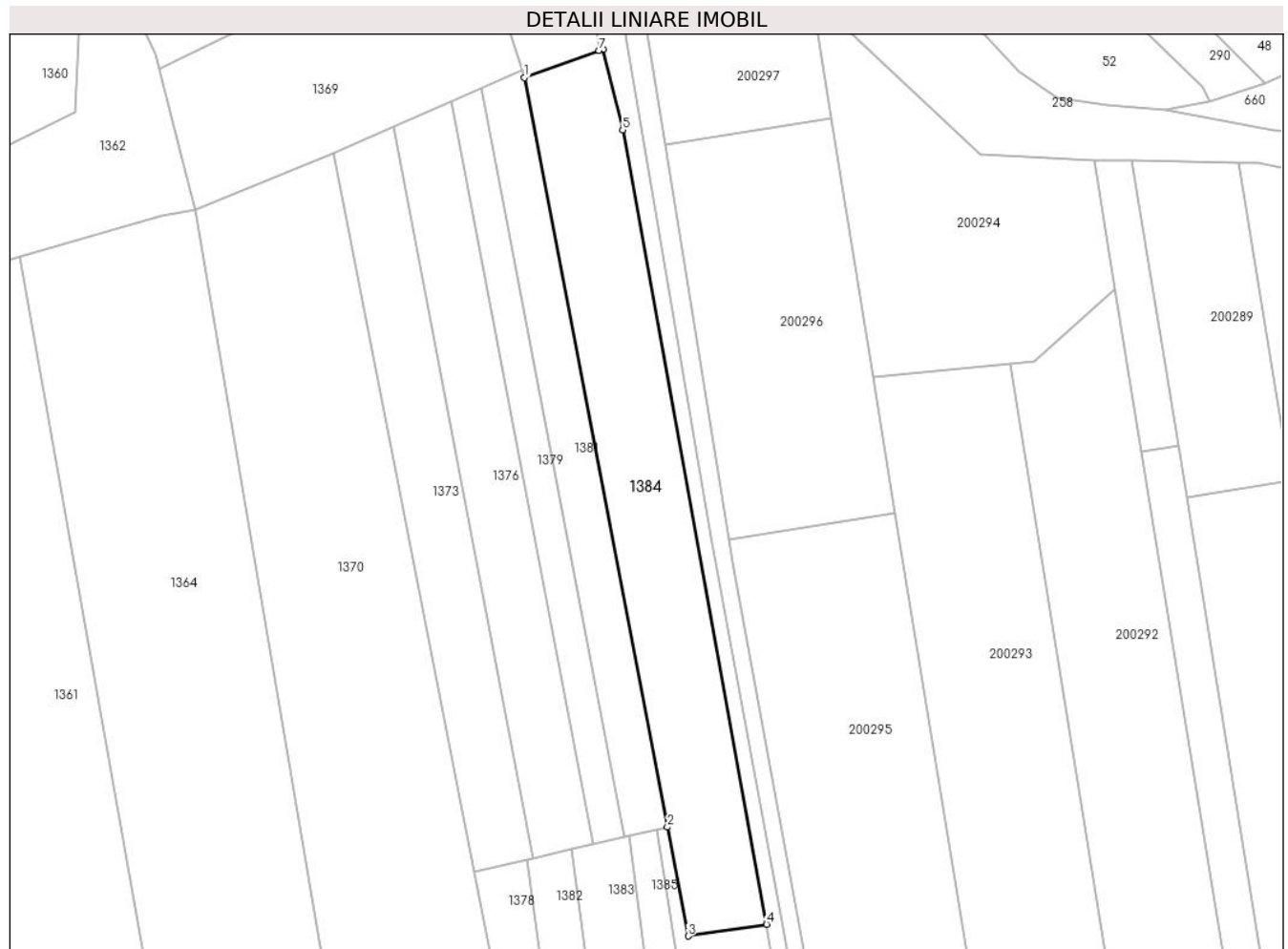
C. Partea III. SARCINI .

Inscrieri privind dezmembramintele dreptului de proprietate, drepturi reale de garanție și sarcini	Referințe
NU SUNT	

Teren

Nr cadastral	Suprafața (mp)*	Observații / Referințe
60190	2.723	

* Suprafața este determinată în planul de proiecție Stereo 70.



Date referitoare la teren

Crt	Categorie folosință	Intravilan	Suprafața (mp)	Tarla	Parcelă	Nr. topo	Observații / Referințe
1	arabil	NU	2.723	37	403/12	-	

Lungime Segmente

1) Valorile lungimilor segmentelor sunt obținute din proiecție în plan.

Punct început	X / Y	Punct sfârșit	X / Y	Lungime segment (** (m)
1	327.618,804 449.733,369	2	327.646,367 449.589,089	146.889
2	327.646,367 449.589,089	3	327.650,372 449.568,126	21.342
3	327.650,372 449.568,126	4	327.665,482 449.570,394	15.279
4	327.665,482 449.570,394	5	327.637,763 449.723,311	155.409
5	327.637,763 449.723,311	6	327.633,954 449.738,829	15.979

Punct început	X / Y	Punct sfârşit	X / Y	Lungime segment (** (m)
6	327.633,954 449.738,829	7	327.633,133 449.738,576	0.859
7	327.633,133 449.738,576	1	327.618,804 449.733,369	15.246

** Lungimile segmentelor sunt determinate în planul de proiecţie Stereo 70 şi sunt rotunjite la 1 milimetru.

*** Distanţa dintre puncte este formată din segmente cumulate ce sunt mai mici decât valoarea 1 milimetru.

**DATE DESPRE IMOBILUL NR. 1385**

Oficiul de Cadastru și Publicitate Imobiliară HUNEDOARA
Biroul de Cadastru și Publicitate Imobiliară Hateg

A. Partea I. Descrierea imobilului

TEREN Extravilan

Adresa: Jud. Hunedoara

Nr. Crt	Nr cadastral Nr. topografic	Suprafața* (mp)	Observații / Referințe
A1		500	Sector cadastral:15 Teren neimprejmuit;

B. Partea II. Proprietari și acte

Inscrieri privitoare la dreptul de proprietate și alte drepturi reale		Referințe
1 / 30/05/2023		
Act Administrativ nr. 21139/50, din 11/12/1995 emis de CJPSDPAT HUNEDOARA;		
B1	Intabulare, drept de PROPRIETATE, dobandit prin Reconstituire, cota actuala 1/1 1) SAVONI CASIANA DEFUNCT:Da 2) SAVONI FILIMON	A1

C. Partea III. SARCINI .

Inscrieri privind dezmembramintele dreptului de proprietate, drepturi reale de garanție și sarcini	Referințe
NU SUNT	

Teren

Nr cadastral	Suprafața (mp)*	Observații / Referințe
	500	

* Suprafața este determinată în planul de proiecție Stereo 70.



Date referitoare la teren

Crt	Categorie folosință	Intravilan	Suprafața (mp)	Tarla	Parcelă	Nr. topo	Observații / Referințe
1	faneata	NU	500	37	408/5	-	

Lungime Segmente

1) Valorile lungimilor segmentelor sunt obținute din proiecție în plan.

Punct început	X / Y	Punct sfârșit	X / Y	Lungime segment (** (m)
1	327.644,342 449.588,621	2	327.639,083 449.587,406	5.398
2	327.639,083 449.587,406	3	327.649,245 449.508,734	79.326
3	327.649,245 449.508,734	4	327.656,321 449.510,549	7.305
4	327.656,321 449.510,549	1	327.644,342 449.588,621	78.986

** Lungimile segmentelor sunt determinate în planul de proiecție Stereo 70 și sunt rotunjite la 1 milimetru.

***** Distanţa dintre puncte este formată din segmente cumulate ce sunt mai mici decât valoarea 1 milimetru.**

**DATE DESPRE IMOBILUL NR. 1386**

Oficiul de Cadastru și Publicitate Imobiliară HUNEDOARA
Biroul de Cadastru și Publicitate Imobiliară Hateg

A. Partea I. Descrierea imobilului

TEREN Extravilan

Adresa: Jud. Hunedoara

Nr. Crt	Nr cadastral Nr. topografic	Suprafața* (mp)	Observații / Referințe
A1		1.098	Sector cadastral:15 Teren neimprejmuit;

B. Partea II. Proprietari și acte

Inscrieri privitoare la dreptul de proprietate și alte drepturi reale		Referințe
1 / 30/05/2023		
Act Normativ nr. 7, din 13/03/1996 emis de Parlamentul României;		
B1	Intabulare, drept de PROPRIETATE, dobandit prin Lege, cota actuala 1/1	A1
1) COMUNA SARMIZEGETUSA-REZERVA COMISIEI LOCALE DE FOND FUNCJAR, CIF:4633293		

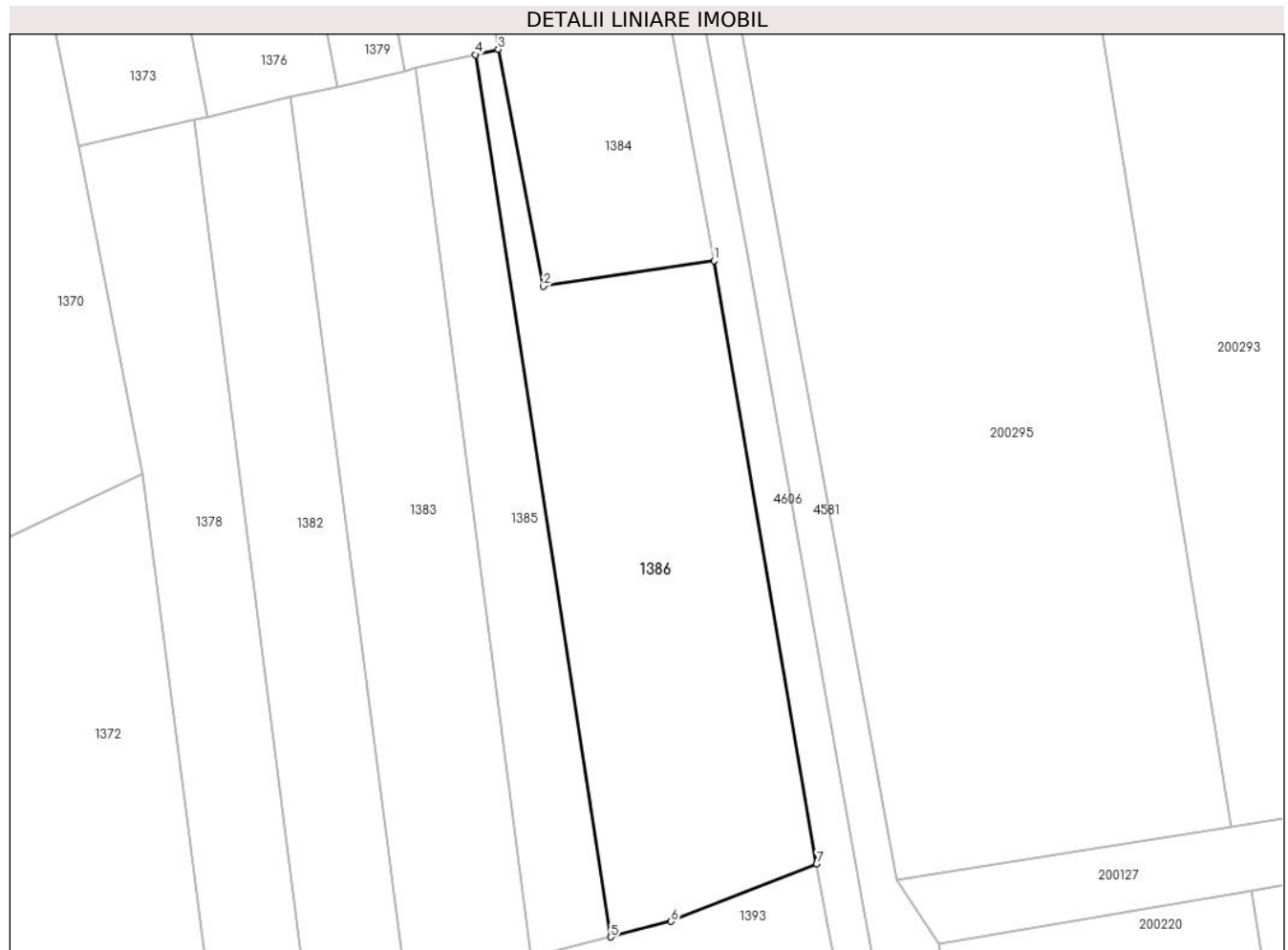
C. Partea III. SARCINI .

Inscrieri privind dezmembramintele dreptului de proprietate, drepturi reale de garanție și sarcini	Referințe
NU SUNT	

Teren

Nr cadastral	Suprafața (mp)*	Observații / Referințe
	1.098	

* Suprafața este determinată în planul de proiecție Stereo 70.



Date referitoare la teren

Crt	Categorie folosință	Intra vilan	Suprafața (mp)	Tarla	Parcelă	Nr. topo	Observații / Referințe
1	faneata	NU	1.098	37	408/6	-	

Lungime Segmente

1) Valorile lungimilor segmentelor sunt obținute din proiecție în plan.

Punct început	X / Y	Punct sfârșit	X / Y	Lungime segment (** (m)
1	327.665,482 449.570,394	2	327.650,372 449.568,126	15.279
2	327.650,372 449.568,126	3	327.646,367 449.589,089	21.342
3	327.646,367 449.589,089	4	327.644,342 449.588,621	2.078
4	327.644,342 449.588,621	5	327.656,321 449.510,549	78.986
5	327.656,321 449.510,549	6	327.661,677 449.511,922	5.529

Punct început	X / Y	Punct sfârșit	X / Y	Lungime segment (** (m)
6	327.661,677 449.511,922	7	327.674,56 449.516,991	13.844
7	327.674,56 449.516,991	1	327.665,482 449.570,394	54.169

** Lungimile segmentelor sunt determinate în planul de proiecție Stereo 70 și sunt rotunjite la 1 milimetru.

*** Distanța dintre puncte este formată din segmente cumulate ce sunt mai mici decât valoarea 1 milimetru.

**DATE DESPRE IMOBILUL NR. 1387**

Oficiul de Cadastru și Publicitate Imobiliară HUNEDOARA
Biroul de Cadastru și Publicitate Imobiliară Hateg

A. Partea I. Descrierea imobilului

TEREN Extravilan

Adresa: Jud. Hunedoara

Nr. Crt	Nr cadastral Nr. topografic	Suprafața* (mp)	Observații / Referințe
A1	60236	7.568	Sector cadastral:16 Teren neimprejmuit;

B. Partea II. Proprietari și acte

Inscrieri privitoare la dreptul de proprietate și alte drepturi reale		Referințe
486 / 23/01/2012		
Act Notarial nr. 131, din 20/01/2012 emis de NP VASIU MIHAELA CAMELIA;		
B1	Intabulare, drept de PROPRIETATE, dobandit prin Conventie, cota actuala 1/1 1) DODA GABRIEL-TEODOR, necasatorit , bun propriu	A1

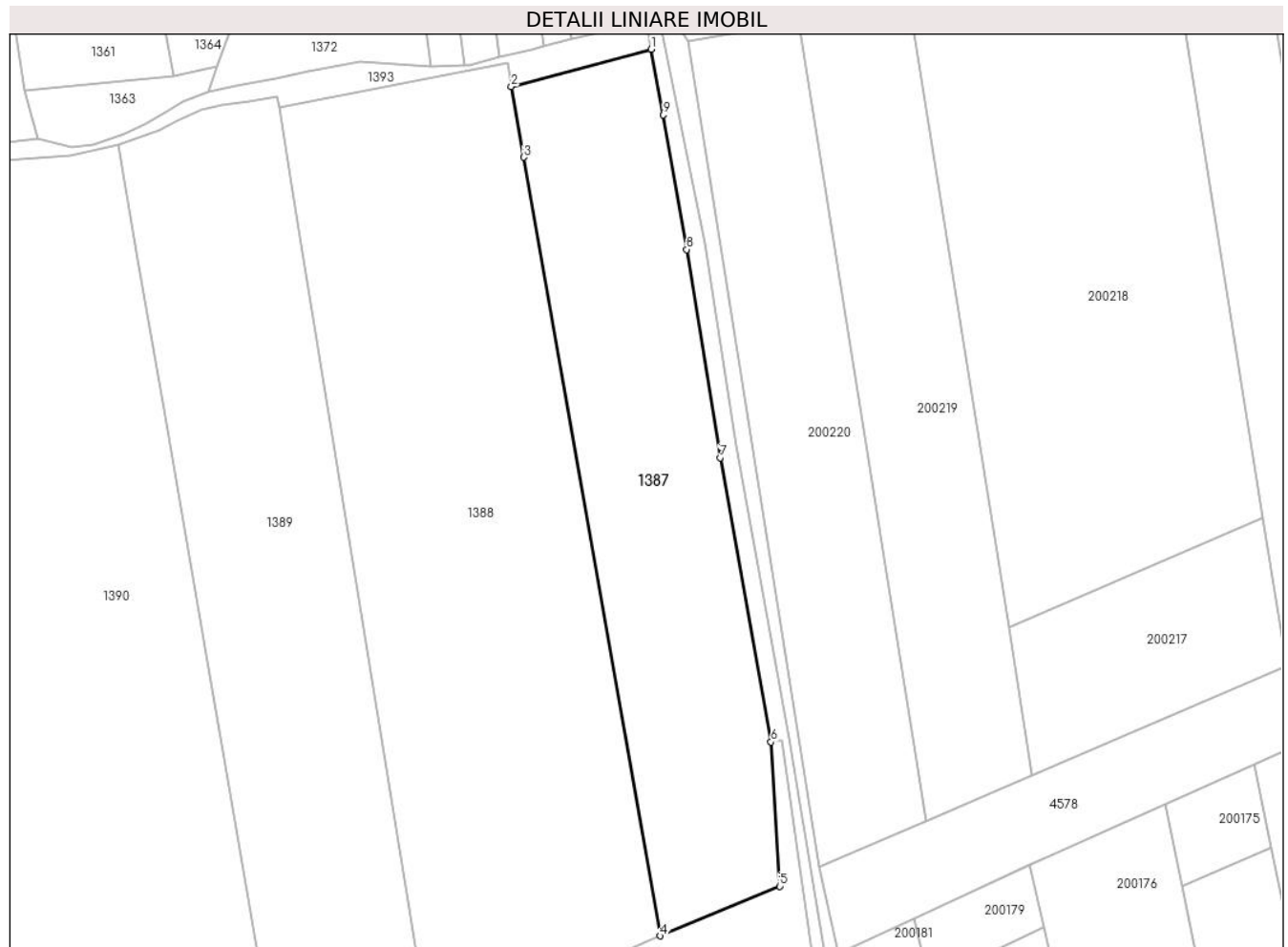
C. Partea III. SARCINI .

Inscrieri privind dezmembramintele dreptului de proprietate, drepturi reale de garanție și sarcini	Referințe
NU SUNT	

Teren

Nr cadastral	Suprafața (mp)*	Observații / Referințe
60236	7.568	

* Suprafața este determinată în planul de proiecție Stereo 70.



Date referitoare la teren

Crt	Categorie folosință	Intravilan	Suprafața (mp)	Tarla	Parcelă	Nr. topo	Observații / Referințe
1	faneata	NU	700	37	-	-	
2	arabil	NU	6.868	37	-	-	

Lungime Segmente

1) Valorile lungimilor segmentelor sunt obținute din proiecție în plan.

Punct început	X / Y	Punct sfârșit	X / Y	Lungime segment (** (m)
1	327.676,205 449.507,982	2	327.641,195 449.498,651	36.232
2	327.641,195 449.498,651	3	327.644,303 449.480,954	17.968
3	327.644,303 449.480,954	4	327.678,524 449.286,075	197.861
4	327.678,524 449.286,075	5	327.708,377 449.298,484	32.329

Punct început	X / Y	Punct sfârșit	X / Y	Lungime segment (** (m)
5	327.708,377 449.298,484	6	327.706,233 449.334,606	36.186
6	327.706,233 449.334,606	7	327.693,486 449.405,756	72.283
7	327.693,486 449.405,756	8	327.685,121 449.457,864	52.775
8	327.685,121 449.457,864	9	327.679,29 449.491,543	34.18
9	327.679,29 449.491,543	1	327.676,205 449.507,982	16.726

** Lungimile segmentelor sunt determinate în planul de proiecție Stereo 70 și sunt rotunjite la 1 milimetru.

*** Distanța dintre puncte este formată din segmente cumulate ce sunt mai mici decât valoarea 1 milimetru.

**DATE DESPRE IMOBILUL NR. 1388**

Oficiul de Cadastru și Publicitate Imobiliară HUNEDOARA
Biroul de Cadastru și Publicitate Imobiliară Hateg

A. Partea I. Descrierea imobilului

TEREN Extravilan

Adresa: Jud. Hunedoara

Nr. Crt	Nr cadastral Nr. topografic	Suprafața* (mp)	Observații / Referințe
A1	60198	13.617	Sector cadastral:16 Teren neimprejmuit;

B. Partea II. Proprietari și acte

Inscrieri privitoare la dreptul de proprietate și alte drepturi reale	Referințe
338 / 17/01/2012	
Act Notarial nr. 47, din 06/01/2012 emis de NP STOICA ELENA;	
B1	A1
Intabulare, drept de PROPRIETATE, dobandit prin Conventie, cota actuala 1/1	
1) DODA GABRIEL-TEODOR, NECASATORIT,BUN PROPRIU	

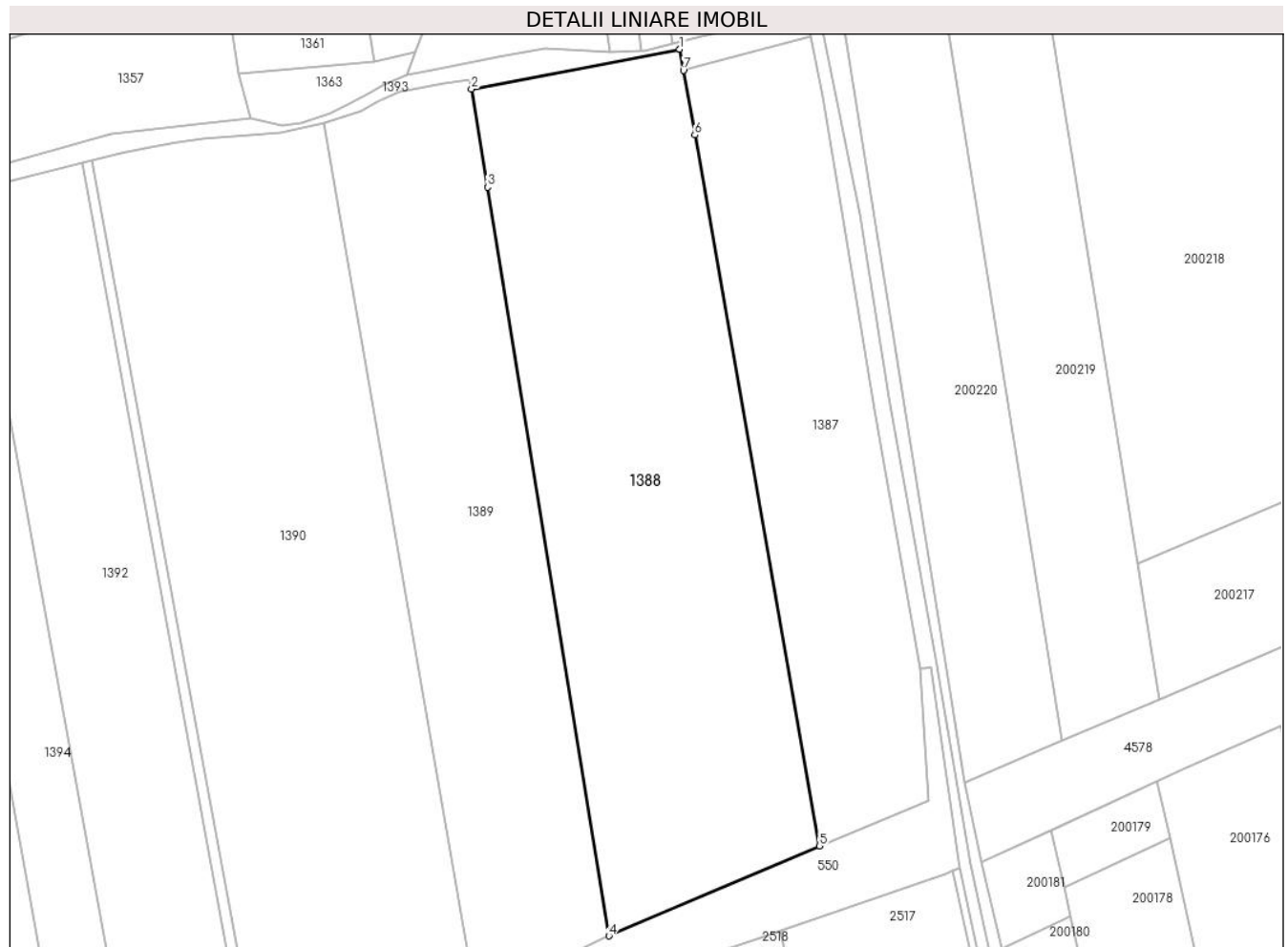
C. Partea III. SARCINI .

Inscrieri privind dezmembramintele dreptului de proprietate, drepturi reale de garanție și sarcini	Referințe
NU SUNT	

Teren

Nr cadastral	Suprafața (mp)*	Observații / Referințe
60198	13.617	

* Suprafața este determinată în planul de proiecție Stereo 70.



Date referitoare la teren

Crt	Categorie folosință	Intra vilan	Suprafața (mp)	Tarla	Parcelă	Nr. topo	Observații / Referințe
1	arabil	NU	12.217	37	411/2	-	
2	faneata	NU	1.400	37	410/2	-	

Lungime Segmente

1) Valorile lungimilor segmentelor sunt obținute din proiecție în plan.

Punct început	X / Y	Punct sfârșit	X / Y	Lungime segment (** (m))
1	327.640,177 449.504,45	2	327.583,034 449.493,562	58.171
2	327.583,034 449.493,562	3	327.587,416 449.466,612	27.304
3	327.587,416 449.466,612	4	327.620,785 449.261,381	207.926
4	327.620,785 449.261,381	5	327.678,524 449.286,075	62.798

Punct început	X / Y	Punct sfârșit	X / Y	Lungime segment (** (m)
5	327.678,524 449.286,075	6	327.644,303 449.480,954	197.861
6	327.644,303 449.480,954	7	327.641,195 449.498,651	17.968
7	327.641,195 449.498,651	1	327.640,177 449.504,45	5.888

** Lungimile segmentelor sunt determinate în planul de proiecție Stereo 70 și sunt rotunjite la 1 milimetru.

*** Distanța dintre puncte este formată din segmente cumulate ce sunt mai mici decât valoarea 1 milimetru.

**DATE DESPRE IMOBILUL NR. 1389**

Oficiul de Cadastru și Publicitate Imobiliară HUNEDOARA
Biroul de Cadastru și Publicitate Imobiliară Hateg

A. Partea I. Descrierea imobilului

TEREN Extravilan

Adresa: Jud. Hunedoara

Nr. Crt	Nr cadastral Nr. topografic	Suprafața* (mp)	Observații / Referințe
A1	60231	9.720	Sector cadastral:16 Teren neimprejmuit;

B. Partea II. Proprietari și acte

Inscrieri privitoare la dreptul de proprietate și alte drepturi reale		Referințe
12500 / 05/12/2011		
Act Notarial nr. 1813, din 02/12/2011 emis de NP VASIU MIHAELA CAMELIA;		
B1	Intabulare, drept de PROPRIETATE, dobandit prin Conventie, cota actuala 1/1 1) DODA GABRIEL-TEODOR, necasatorit,bun propriu	A1

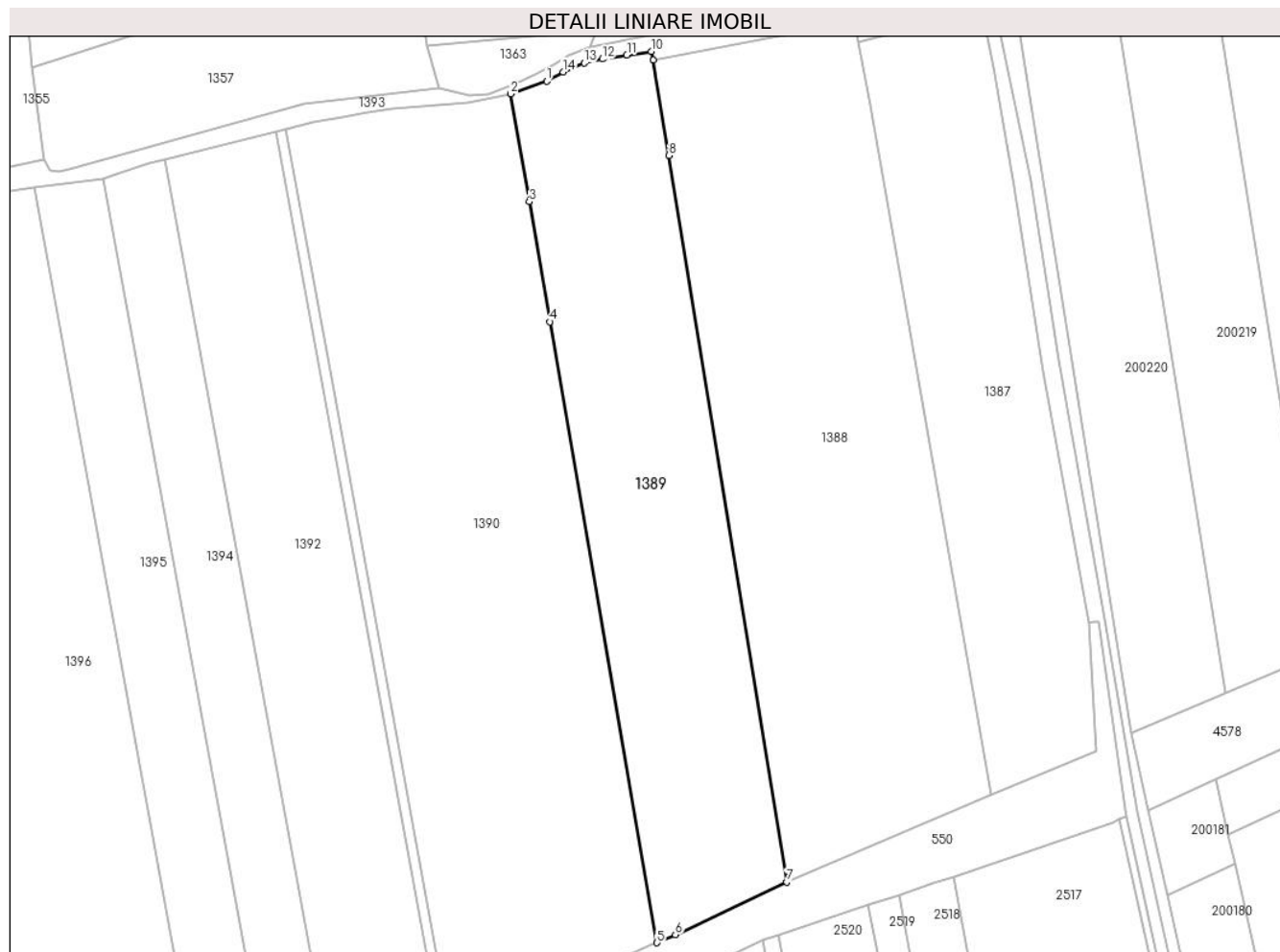
C. Partea III. SARCINI .

Inscrieri privind dezmembramintele dreptului de proprietate, drepturi reale de garanție și sarcini	Referințe
NU SUNT	

Teren

Nr cadastral	Suprafața (mp)*	Observații / Referințe
60231	9.720	

* Suprafața este determinată în planul de proiecție Stereo 70.



Date referitoare la teren

Crt	Categorie folosință	Intravilan	Suprafața (mp)	Tarla	Parcelă	Nr. topo	Observații / Referințe
1	faneata	NU	1.300	37	-	-	
2	arabil	NU	8.420	37	-	-	

Lungime Segmente

1) Valorile lungimilor segmentelor sunt obținute din proiecție în plan.

Punct început	X / Y	Punct sfârșit	X / Y	Lungime segment (** (m)
1	327.552,914 449.487,643	2	327.542,703 449.484,103	10.807
2	327.542,703 449.484,103	3	327.547,974 449.453,552	31.002
3	327.547,974 449.453,552	4	327.553,821 449.419,659	34.394
4	327.553,821 449.419,659	5	327.584,093 449.244,178	178.073

Punct început	X / Y	Punct sfârşit	X / Y	Lungime segment (** (m)
5	327.584,093 449.244,178	6	327.589,316 449.246,443	5.693
6	327.589,316 449.246,443	7	327.620,785 449.261,381	34.834
7	327.620,785 449.261,381	8	327.587,416 449.466,612	207.926
8	327.587,416 449.466,612	9	327.583,034 449.493,562	27.304
9	327.583,034 449.493,562	10	327.582,492 449.496,061	2.557
10	327.582,492 449.496,061	11	327.575,575 449.495,047	6.991
11	327.575,575 449.495,047	12	327.568,588 449.493,898	7.081
12	327.568,588 449.493,898	13	327.563,49 449.492,763	5.223
13	327.563,49 449.492,763	14	327.557,549 449.490,231	6.458
14	327.557,549 449.490,231	1	327.552,914 449.487,643	5.309

** Lungimile segmentelor sunt determinate în planul de proiecție Stereo 70 și sunt rotunjite la 1 milimetru.

*** Distanța dintre puncte este formată din segmente cumulate ce sunt mai mici decât valoarea 1 milimetru.

**DATE DESPRE IMOBILUL NR. 1390**

Oficiul de Cadastru și Publicitate Imobiliară HUNEDOARA
Biroul de Cadastru și Publicitate Imobiliară Hateg

A. Partea I. Descrierea imobilului

TEREN Extravilan

Adresa: Jud. Hunedoara

Nr. Crt	Nr cadastral Nr. topografic	Suprafața* (mp)	Observații / Referințe
A1	60235	15.888	Sector cadastral:16 Teren neimprejmuit;

B. Partea II. Proprietari și acte

Inscrieri privitoare la dreptul de proprietate și alte drepturi reale		Referințe
484 / 23/01/2012		
Act Notarial nr. 130, din 20/01/2012 emis de NP VASIU MIHAELA CAMELIA;		
B1	Intabulare, drept de PROPRIETATE, dobandit prin Conventie, cota actuala 1/1	A1
1) DODA GABRIEL-TEODOR, NECASATORIT,BUN PROPRIU		

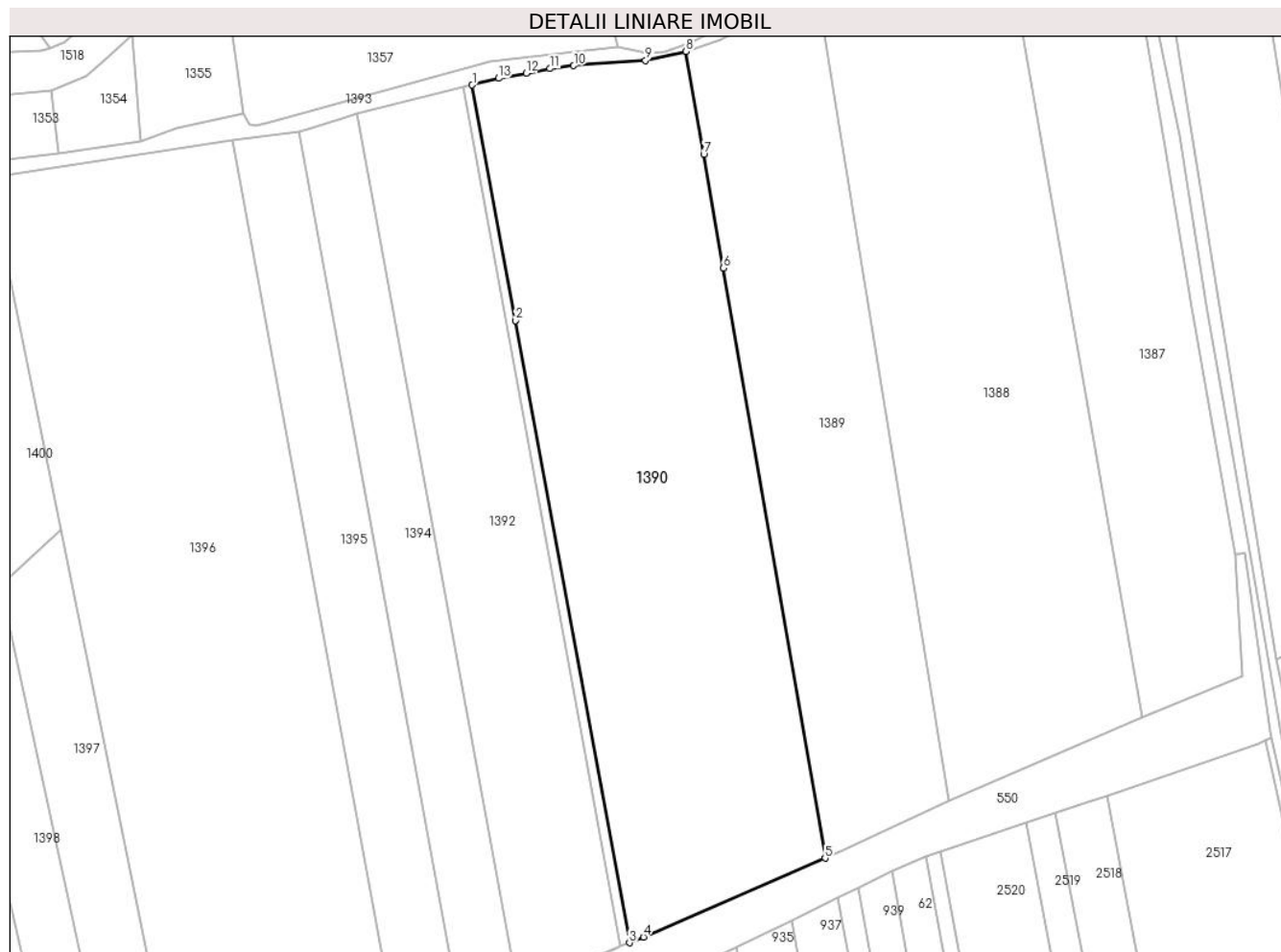
C. Partea III. SARCINI .

Inscrieri privind dezmembramintele dreptului de proprietate, drepturi reale de garanție și sarcini	Referințe
NU SUNT	

Teren

Nr cadastral	Suprafața (mp)*	Observații / Referințe
60235	15.888	

* Suprafața este determinată în planul de proiecție Stereo 70.



Date referitoare la teren

Crt	Categorie folosință	Intra vilan	Suprafața (mp)	Tarla	Parcelă	Nr. topo	Observații / Referințe
1	faneata	NU	4.400	37	410/4	-	
2	arabil	NU	11.488	37	411/4	-	

Lungime Segmente

1) Valorile lungimilor segmentelor sunt obținute din proiecție în plan.

Punct început	X / Y	Punct sfârșit	X / Y	Lungime segment (** (m)
1	327.479,055 449.474,119	2	327.491,901 449.404,079	71.208
2	327.491,901 449.404,079	3	327.525,842 449.219,026	188.14
3	327.525,842 449.219,026	4	327.530,037 449.220,732	4.529
4	327.530,037 449.220,732	5	327.584,093 449.244,178	58.922

Punct început	X / Y	Punct sfârșit	X / Y	Lungime segment (** (m)
5	327.584,093 449.244,178	6	327.553,821 449.419,659	178.073
6	327.553,821 449.419,659	7	327.547,974 449.453,552	34.394
7	327.547,974 449.453,552	8	327.542,703 449.484,103	31.002
8	327.542,703 449.484,103	9	327.530,64 449.481,443	12.353
9	327.530,64 449.481,443	10	327.509,257 449.479,896	21.439
10	327.509,257 449.479,896	11	327.502,168 449.478,987	7.147
11	327.502,168 449.478,987	12	327.495,12 449.477,643	7.175
12	327.495,12 449.477,643	13	327.486,883 449.476,089	8.382
13	327.486,883 449.476,089	1	327.479,055 449.474,119	8.072

** Lungimile segmentelor sunt determinate în planul de proiecție Stereo 70 și sunt rotunjite la 1 milimetru.

*** Distanța dintre puncte este formată din segmente cumulate ce sunt mai mici decât valoarea 1 milimetru.

**DATE DESPRE IMOBILUL NR. 1391**

Oficiul de Cadastru și Publicitate Imobiliară HUNEDOARA
Biroul de Cadastru și Publicitate Imobiliară Hateg

A. Partea I. Descrierea imobilului

TEREN Extravilan

Adresa: Jud. Hunedoara

Nr. Crt	Nr cadastral Nr. topografic	Suprafața* (mp)	Observații / Referințe
A1		712	Sector cadastral:16 Teren neimprejmuit;

B. Partea II. Proprietari și acte

Inscrieri privitoare la dreptul de proprietate și alte drepturi reale	Referințe
1 / 30/05/2023	
Act Administrativ nr. 5967/51, din 17/03/1993 emis de CJPSDPAT HUNEDOARA;	
B1	A1
Intabulare, drept de PROPRIETATE, dobandit prin Reconstituire, cota actuala 1/1 1) ZEICONI ADAM	

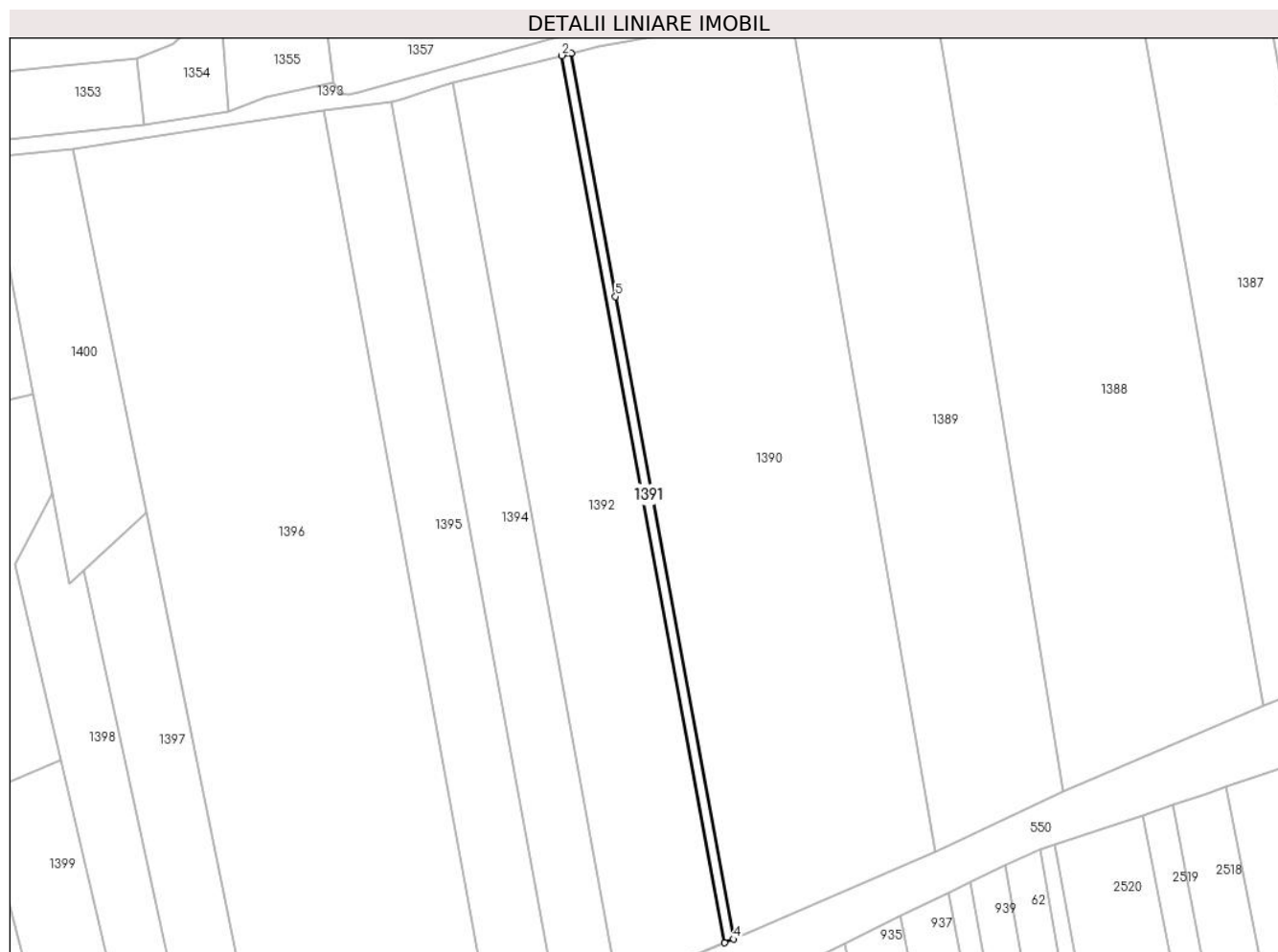
C. Partea III. SARCINI .

Inscrieri privind dezmembramintele dreptului de proprietate, drepturi reale de garanție și sarcini	Referințe
NU SUNT	

Teren

Nr cadastral	Suprafața (mp)*	Observații / Referințe
	712	

* Suprafața este determinată în planul de proiecție Stereo 70.



Date referitoare la teren

Crt	Categorie folosință	Intra vilan	Suprafața (mp)	Tarla	Parcelă	Nr. topo	Observații / Referințe
1	arabil	NU	712	37	411/5	-	

Lungime Segmente

1) Valorile lungimilor segmentelor sunt obținute din proiecție în plan.

Punct început	X / Y	Punct sfârșit	X / Y	Lungime segment (** (m)
1	327.479,055 449.474,119	2	327.476,389 449.473,446	2.75
2	327.476,389 449.473,446	3	327.523,247 449.217,97	259.738
3	327.523,247 449.217,97	4	327.525,842 449.219,026	2.802
4	327.525,842 449.219,026	5	327.491,901 449.404,079	188.14
5	327.491,901 449.404,079	1	327.479,055 449.474,119	71.208

**** Lungimile segmentelor sunt determinate în planul de proiecție Stereo 70 și sunt rotunjite la 1 milimetru.**

***** Distanța dintre puncte este formată din segmente cumulate ce sunt mai mici decât valoarea 1 milimetru.**

**DATE DESPRE IMOBILUL NR. 1392**

Oficiul de Cadastru și Publicitate Imobiliară HUNEDOARA
Biroul de Cadastru și Publicitate Imobiliară Hateg

A. Partea I. Descrierea imobilului

TEREN Extravilan

Adresa: Jud. Hunedoara

Nr. Crt	Nr cadastral Nr. topografic	Suprafața* (mp)	Observații / Referințe
A1		8.500	Sector cadastral:16 Teren neimprejmuit;

B. Partea II. Proprietari și acte

Inscrieri privitoare la dreptul de proprietate și alte drepturi reale		Referințe
1 / 30/05/2023		
Act Normativ nr. 7, din 13/03/1996 emis de Parlamentul României;		
B1	Intabulare, drept de PROPRIETATE, dobandit prin Lege, cota actuala 1/1	A1
1) COMUNA SARMIZEGETUSA-REZERVA COMISIEI LOCALE DE FOND FUNCJAR, CIF:4633293		

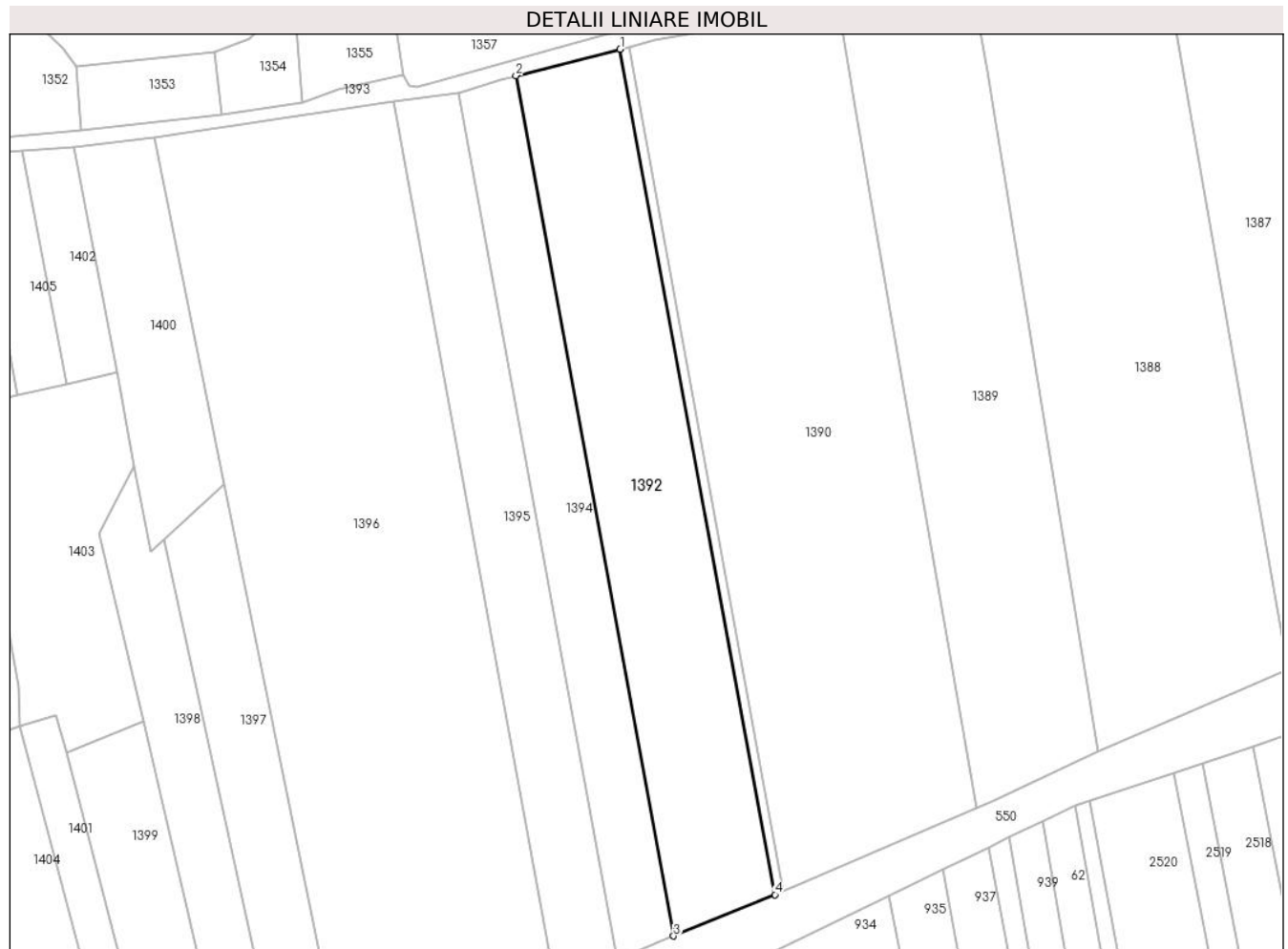
C. Partea III. SARCINI .

Inscrieri privind dezmembramintele dreptului de proprietate, drepturi reale de garanție și sarcini	Referințe
NU SUNT	

Teren

Nr cadastral	Suprafața (mp)*	Observații / Referințe
	8.500	

* Suprafața este determinată în planul de proiecție Stereo 70.



Date referitoare la teren

Crt	Categorie folosință	Intravilan	Suprafața (mp)	Tarla	Parcelă	Nr. topo	Observații / Referințe
1	arabil	NU	6.200	37	411/5	-	
2	faneata	NU	2.300	37	411/6	-	

Lungime Segmente

1) Valorile lungimilor segmentelor sunt obținute din proiecție în plan.

Punct început	X / Y	Punct sfârșit	X / Y	Lungime segment (** (m))
1	327.476,389 449.473,446	2	327.444,869 449.465,489	32.509
2	327.444,869 449.465,489	3	327.492,558 449.205,481	264.345
3	327.492,558 449.205,481	4	327.523,247 449.217,97	33.133
4	327.523,247 449.217,97	1	327.476,389 449.473,446	259.738

**** Lungimile segmentelor sunt determinate în planul de proiecție Stereo 70 și sunt rotunjite la 1 milimetru.**

***** Distanța dintre puncte este formată din segmente cumulate ce sunt mai mici decât valoarea 1 milimetru.**

**DATE DESPRE IMOBILUL NR. 1393**

Oficiul de Cadastru și Publicitate Imobiliară HUNEDOARA
Biroul de Cadastru și Publicitate Imobiliară Hateg

A. Partea I. Descrierea imobilului

TEREN Extravilan

Adresa: Jud. Hunedoara

Nr. Crt	Nr cadastral Nr. topografic	Suprafața* (mp)	Observații / Referințe
A1		1.988	Sector cadastral:16 Teren neimprijmit;

B. Partea II. Proprietari și acte

Inscrieri privitoare la dreptul de proprietate și alte drepturi reale	Referințe
1 / 30/05/2023	
Act Normativ nr. 7, din 13/03/1996 emis de Parlamentul României;	
B1	Inscrierea provizorie, drept de PROPRIETATE, dobandit prin Lege, cota actuala 1/1
	1) COMUNA SARMIZEGETUSA, CIF:4633293

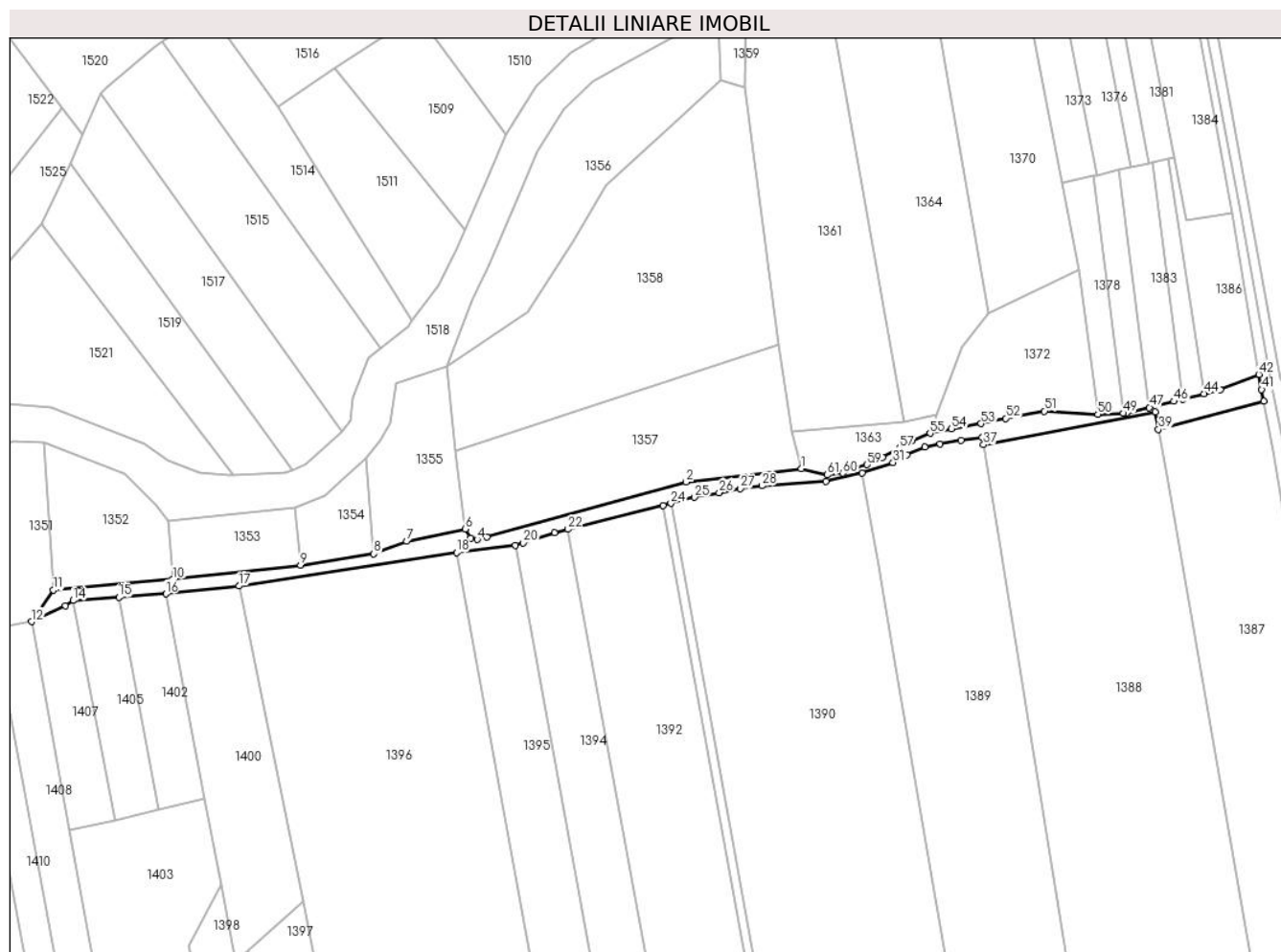
C. Partea III. SARCINI .

Inscrieri privind dezmembramintele dreptului de proprietate, drepturi reale de garanție și sarcini	Referințe
NU SUNT	

Teren

Nr cadastral	Suprafața (mp)*	Observații / Referințe
	1.988	

* Suprafața este determinată în planul de proiecție Stereo 70.



Date referitoare la teren

Crt	Categorie folosință	Intravilan	Suprafața (mp)	Tarla	Parcelă	Nr. topo	Observații / Referințe
1	drum	NU	1.988	-	-	-	

Lungime Segmente

1) Valorile lungimilor segmentelor sunt obținute din proiecție în plan.

Punct început	X / Y	Punct sfârșit	X / Y	Lungime segment
1	327.522,465 / 449.485,567	2	327.484,181 / 449.481,183	38.534
4	327.414,652 / 449.462,057	5	327.412,521 / 449.462,554	2.188
7	327.391,207 / 449.461,478	8	327.380,275 / 449.457,336	11.69
10	327.313,499 / 449.448,814	11	327.273,749 / 449.445,239	39.91
13	327.277,719 / 449.440,035	14	327.280,376 / 449.441,807	3.194
16	327.311,138 / 449.444,006	17	327.335,421 / 449.446,6	24.421
2	327.484,181 / 449.481,183	3	327.417,862 / 449.462,851	68.806
5	327.412,521 / 449.462,554	6	327.410,717 / 449.465,595	3.536
8	327.380,275 / 449.457,336	9	327.355,918 / 449.453,58	24.645
11	327.273,749 / 449.445,239	12	327.266,49 / 449.434,741	12.763
14	327.280,376 / 449.441,807	15	327.295,503 / 449.442,888	15.166
17	327.335,421 / 449.446,6	18	327.407,778 / 449.457,74	73.21
3	327.417,862 / 449.462,851	4	327.414,652 / 449.462,057	3.307
6	327.410,717 / 449.465,595	7	327.391,207 / 449.461,478	19.94
9	327.355,918 / 449.453,58	10	327.313,499 / 449.448,814	42.686
12	327.266,49 / 449.434,741	13	327.277,719 / 449.440,035	12.414
15	327.295,503 / 449.442,888	16	327.311,138 / 449.444,006	15.675
18	327.407,778 / 449.457,74	19	327.427,426 / 449.460,168	19.797

Punct început	X / Y	Punct sfârșit	X / Y	Lungime segment	Punct început	X / Y	Punct sfârșit	X / Y	Lungime segment	Punct început	X / Y	Punct sfârșit	X / Y	Lungime segment
19	327.427,426 449.460,168	20	327.430,005 449.460,942	2.693	20	327.430,005 449.460,942	21	327.440,384 449.464,357	10.926	21	327.440,384 449.464,357	22	327.444,869 449.465,489	4.626
22	327.444,869 449.465,489	23	327.476,389 449.473,446	32.509	23	327.476,389 449.473,446	24	327.479,055 449.474,119	2.75	24	327.479,055 449.474,119	25	327.486,883 449.476,089	8.072
25	327.486,883 449.476,089	26	327.495,12 449.477,643	8.382	26	327.495,12 449.477,643	27	327.502,168 449.478,987	7.175	27	327.502,168 449.478,987	28	327.509,257 449.479,896	7.147
28	327.509,257 449.479,896	29	327.530,64 449.481,443	21.439	29	327.530,64 449.481,443	30	327.542,703 449.484,103	12.353	30	327.542,703 449.484,103	31	327.552,914 449.487,643	10.807
31	327.552,914 449.487,643	32	327.557,549 449.490,231	5.309	32	327.557,549 449.490,231	33	327.563,49 449.492,763	6.458	33	327.563,49 449.492,763	34	327.568,588 449.493,898	5.223
34	327.568,588 449.493,898	35	327.575,575 449.495,047	7.081	35	327.575,575 449.495,047	36	327.582,492 449.496,061	6.991	36	327.582,492 449.496,061	37	327.583,034 449.493,562	2.557
37	327.583,034 449.493,562	38	327.640,177 449.504,45	58.171	38	327.640,177 449.504,45	39	327.641,195 449.498,651	5.888	39	327.641,195 449.498,651	40	327.676,205 449.507,982	36.232
40	327.676,205 449.507,982	41	327.675,468 449.511,912	3.999	41	327.675,468 449.511,912	42	327.674,56 449.516,991	5.16	42	327.674,56 449.516,991	43	327.661,677 449.511,922	13.844
43	327.661,677 449.511,922	44	327.656,321 449.510,549	5.529	44	327.656,321 449.510,549	45	327.649,245 449.508,734	7.305	45	327.649,245 449.508,734	46	327.646,257 449.507,968	3.085
46	327.646,257 449.507,968	47	327.638,184 449.505,938	8.324	47	327.638,184 449.505,938	48	327.630,533 449.504,014	7.889	48	327.630,533 449.504,014	49	327.629,574 449.503,98	0.96
49	327.629,574 449.503,98	50	327.621,008 449.503,678	8.571	50	327.621,008 449.503,678	51	327.603,264 449.504,74	17.776	51	327.603,264 449.504,74	52	327.590,361 449.502,332	13.126
52	327.590,361 449.502,332	53	327.582,176 449.500,603	8.366	53	327.582,176 449.500,603	54	327.572,394 449.498,814	9.944	54	327.572,394 449.498,814	55	327.565,231 449.497,345	7.312
55	327.565,231 449.497,345	56	327.559,148 449.494,798	6.595	56	327.559,148 449.494,798	57	327.555,137 449.492,403	4.672	57	327.555,137 449.492,403	58	327.549,464 449.489,324	6.455
58	327.549,464 449.489,324	59	327.544,328 449.486,928	5.667	59	327.544,328 449.486,928	60	327.536,307 449.484,093	8.507	60	327.536,307 449.484,093	61	327.531,024 449.483,507	5.315
61	327.531,024 449.483,507	1	327.522,465 449.485,567	8.803										

** Lungimile segmentelor sunt determinate în planul de proiecție Stereo 70 și sunt rotunjite la 1 milimetru.

*** Distanța dintre puncte este formată din segmente cumulate ce sunt mai mici decât valoarea 1 milimetru.

**DATE DESPRE IMOBILUL NR. 1394**

Oficiul de Cadastru și Publicitate Imobiliară HUNEDOARA
Biroul de Cadastru și Publicitate Imobiliară Hateg

A. Partea I. Descrierea imobilului

TEREN Extravilan

Adresa: Jud. Hunedoara

Nr. Crt	Nr cadastral Nr. topografic	Suprafața* (mp)	Observații / Referințe
A1	60234	4.807	Sector cadastral:16 Teren neimprejmuit;

B. Partea II. Proprietari și acte

Inscrieri privitoare la dreptul de proprietate și alte drepturi reale		Referințe
12501 / 05/12/2011		
Act Notarial nr. 1814, din 02/12/2011 emis de NP VASIU MIHAELA CAMELIA;		
B1	Intabulare, drept de PROPRIETATE, dobandit prin Conventie, cota actuala 1/1 1) DODA GABRIEL-TEODOR, necasatorit,bun propriu	A1

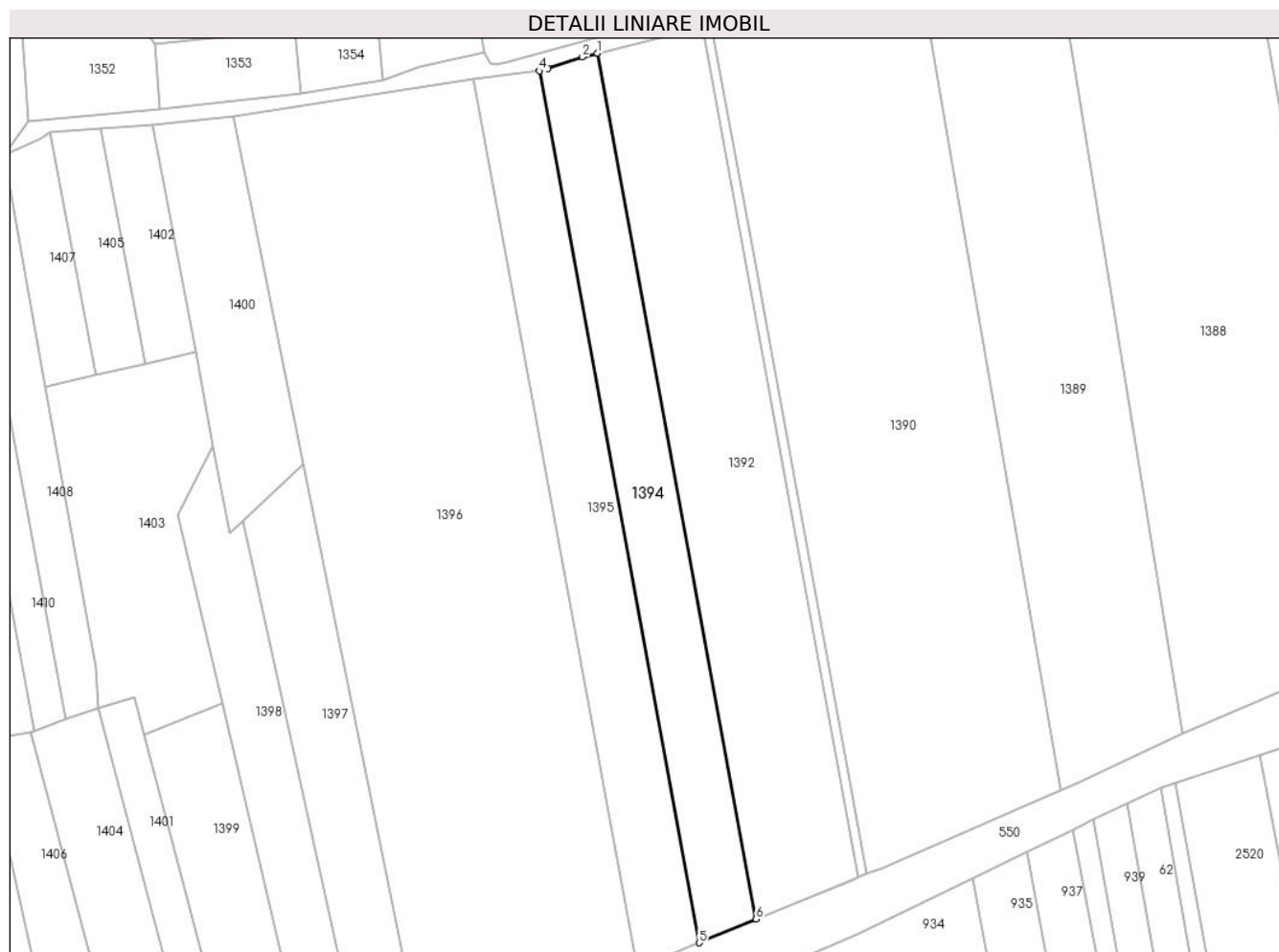
C. Partea III. SARCINI .

Inscrieri privind dezmembramintele dreptului de proprietate, drepturi reale de garanție și sarcini	Referințe
NU SUNT	

Teren

Nr cadastral	Suprafața (mp)*	Observații / Referințe
60234	4.807	

* Suprafața este determinată în planul de proiecție Stereo 70.



Date referitoare la teren

Crt	Categorie folosință	Intravilan	Suprafața (mp)	Tarla	Parcelă	Nr. topo	Observații / Referințe
1	arabil	NU	4.807	37	411/7	-	

Lungime Segmente

1) Valorile lungimilor segmentelor sunt obținute din proiecție în plan.

Punct început	X / Y	Punct sfârșit	X / Y	Lungime segment (** (m)
1	327.444,869 449.465,489	2	327.440,384 449.464,357	4.626
2	327.440,384 449.464,357	3	327.430,005 449.460,942	10.926
3	327.430,005 449.460,942	4	327.427,426 449.460,168	2.693
4	327.427,426 449.460,168	5	327.475,438 449.198,398	266.137
5	327.475,438 449.198,398	6	327.492,558 449.205,481	18.527

Punct început	X / Y	Punct sfârşit	X / Y	Lungime segment (** (m)
6	327.492,558 449.205,481	1	327.444,869 449.465,489	264.345

** Lungimile segmentelor sunt determinate în planul de proiecţie Stereo 70 şi sunt rotunjite la 1 milimetru.

*** Distanţa dintre puncte este formată din segmente cumulate ce sunt mai mici decât valoarea 1 milimetru.

**DATE DESPRE IMOBILUL NR. 1395**

Oficiul de Cadastru și Publicitate Imobiliară HUNEDOARA
Biroul de Cadastru și Publicitate Imobiliară Hateg

A. Partea I. Descrierea imobilului

TEREN Extravilan

Adresa: Jud. Hunedoara

Nr. Crt	Nr cadastral Nr. topografic	Suprafața* (mp)	Observații / Referințe
A1		5.313	Sector cadastral:16 Teren neimprejmuit;

B. Partea II. Proprietari și acte

Inscrieri privitoare la dreptul de proprietate și alte drepturi reale	Referințe
1 / 30/05/2023	
Act Administrativ nr. 5967/51, din 17/03/1993 emis de CJPSDPAT HUNEDOARA;	
B1	A1
Intabulare, drept de PROPRIETATE, dobandit prin Reconstituire, cota actuala 1/1 1) ZEICONI ADAM	

C. Partea III. SARCINI .

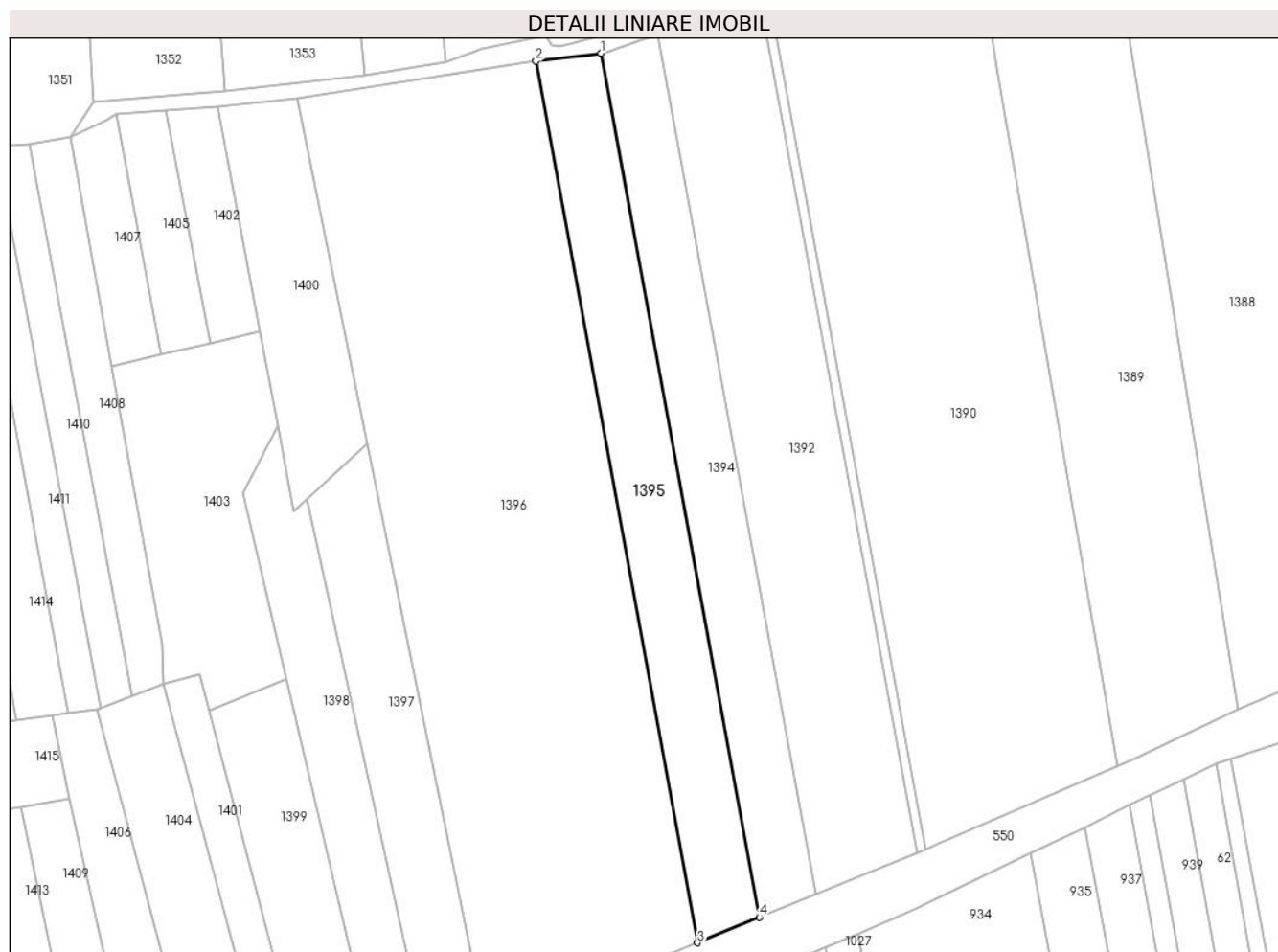
Inscrieri privind dezmembramintele dreptului de proprietate, drepturi reale de garanție și sarcini	Referințe
NU SUNT	

Anexa Nr. 1 La Partea I

Teren

Nr cadastral	Suprafața (mp)*	Observații / Referințe
	5.313	

* Suprafața este determinată în planul de proiecție Stereo 70.



Date referitoare la teren

Crt	Categorie folosință	Intra vilan	Suprafața (mp)	Tarla	Parcelă	Nr. topo	Observații / Referințe
1	arabil	NU	5.313	37	411/8	-	

Lungime Segmente

1) Valorile lungimilor segmentelor sunt obținute din proiecție în plan.

Punct început	X / Y	Punct sfârșit	X / Y	Lungime segment (** (m)
1	327.427,426 449.460,168	2	327.407,778 449.457,74	19.797
2	327.407,778 449.457,74	3	327.456,762 449.190,671	271.524
3	327.456,762 449.190,671	4	327.475,438 449.198,398	20.211
4	327.475,438 449.198,398	1	327.427,426 449.460,168	266.137

** Lungimile segmentelor sunt determinate în planul de proiecție Stereo 70 și sunt rotunjite la 1 milimetru.

***** Distanţa dintre puncte este formată din segmente cumulate ce sunt mai mici decât valoarea 1 milimetru.**

**DATE DESPRE IMOBILUL NR. 1396**

Oficiul de Cadastru și Publicitate Imobiliară HUNEDOARA
Biroul de Cadastru și Publicitate Imobiliară Hateg

A. Partea I. Descrierea imobilului

TEREN Extravilan

Adresa: Jud. Hunedoara

Nr. Crt	Nr cadastral Nr. topografic	Suprafața* (mp)	Observații / Referințe
A1	60189	19.734	Sector cadastral:16 Teren neimprejmuit;

B. Partea II. Proprietari și acte

Inscrieri privitoare la dreptul de proprietate și alte drepturi reale		Referințe
11590 / 22/11/2011		
Act Notarial nr. 2679, din 18/11/2011 emis de NP LUPULESCU CATALIN MARIUS;		
B1	Intabulare, drept de PROPRIETATE, dobandit prin Conventie, cota actuala 1/1 1) DODA GABRIEL-TEODOR, necasatorit,bun propriu	A1

C. Partea III. SARCINI .

Inscrieri privind dezmembramintele dreptului de proprietate, drepturi reale de garanție și sarcini	Referințe
NU SUNT	

Teren

Nr cadastral	Suprafața (mp)*	Observații / Referințe
60189	19.734	

* Suprafața este determinată în planul de proiecție Stereo 70.



Date referitoare la teren

Crt	Categorie folosință	Intravilan	Suprafața (mp)	Tarla	Parcelă	Nr. topo	Observații / Referințe
1	arabil	NU	3.834	37	411/9	-	
2	neproductiv	NU	2.000	37	411/10	-	
3	faneata	NU	13.900	37	411/11	-	

Lungime Segmente

1) Valorile lungimilor segmentelor sunt obținute din proiecție în plan.

Punct început	X / Y	Punct sfârșit	X / Y	Lungime segment (** (m)
1	327.407,778 449.457,74	2	327.335,421 449.446,6	73.21
2	327.335,421 449.446,6	3	327.356,661 449.341,964	106.77
3	327.356,661 449.341,964	4	327.392,746 449.164,186	181.403
4	327.392,746 449.164,186	5	327.429,449 449.179,371	39.72

Punct început	X / Y	Punct sfârşit	X / Y	Lungime segment (** (m)
5	327.429,449 449.179,371	6	327.456,762 449.190,671	29.558
6	327.456,762 449.190,671	1	327.407,778 449.457,74	271.524

** Lungimile segmentelor sunt determinate în planul de proiecție Stereo 70 și sunt rotunjite la 1 milimetru.

*** Distanța dintre puncte este formată din segmente cumulate ce sunt mai mici decât valoarea 1 milimetru.

**DATE DESPRE IMOBILUL NR. 1397**

Oficiul de Cadastru și Publicitate Imobiliară HUNEDOARA
Biroul de Cadastru și Publicitate Imobiliară Hateg

A. Partea I. Descrierea imobilului

TEREN Extravilan

Adresa: Jud. Hunedoara

Nr. Crt	Nr cadastral Nr. topografic	Suprafața* (mp)	Observații / Referințe
A1	60259	3.528	Sector cadastral:16 Teren neimprijmit;

B. Partea II. Proprietari și acte

Inscrieri privitoare la dreptul de proprietate și alte drepturi reale		Referințe
1819 / 13/02/2012		
Act Notarial nr. 184, din 03/02/2012 emis de LUPULESCU CATALIN MARIUS;		
B3	Intabulare, drept de PROPRIETATE, dobandit prin Conventie, cota actuala 1/1 1) DODA GABRIEL-TEODOR, necasatorit,bun propriu	A1

C. Partea III. SARCINI .

Inscrieri privind dezmembramintele dreptului de proprietate, drepturi reale de garanție și sarcini	Referințe
NU SUNT	

Teren

Nr cadastral	Suprafața (mp)*	Observații / Referințe
60259	3.528	

* Suprafața este determinată în planul de proiecție Stereo 70.



Date referitoare la teren

Crt	Categorie folosință	Intra vilan	Suprafața (mp)	Tarla	Parcelă	Nr. topo	Observații / Referințe
1	faneata	NU	3.028	37	-	-	
2	neproductiv	NU	500	37	-	-	

Lungime Segmente

1) Valorile lungimilor segmentelor sunt obținute din proiecție în plan.

Punct început	X / Y	Punct sfârșit	X / Y	Lungime segment (** (m))
1	327.356,661 449.341,964	2	327.338,462 449.325,215	24.733
2	327.338,462 449.325,215	3	327.375,213 449.156,932	172.249
3	327.375,213 449.156,932	4	327.392,746 449.164,186	18.974
4	327.392,746 449.164,186	1	327.356,661 449.341,964	181.403

**** Lungimile segmentelor sunt determinate în planul de proiecție Stereo 70 și sunt rotunjite la 1 milimetru.**

***** Distanța dintre puncte este formată din segmente cumulate ce sunt mai mici decât valoarea 1 milimetru.**

**DATE DESPRE IMOBILUL NR. 1398**

Oficiul de Cadastru și Publicitate Imobiliară HUNEDOARA
Biroul de Cadastru și Publicitate Imobiliară Hateg

A. Partea I. Descrierea imobilului

TEREN Extravilan

Adresa: Jud. Hunedoara

Nr. Crt	Nr cadastral Nr. topografic	Suprafața* (mp)	Observații / Referințe
A1		Din acte: 3.212 Masurata: 3.213	Sector cadastral:16 Teren neimprejmuit;

B. Partea II. Proprietari și acte

Inscrieri privitoare la dreptul de proprietate și alte drepturi reale		Referințe
1 / 30/05/2023		
Act Administrativ nr. 5967/51, din 17/03/1993 emis de CJPSDPAT HUNEDOARA;		
B1	Intabulare, drept de PROPRIETATE, dobandit prin Reconstituire, cota actuala 1/1 1) ZEICONI ADAM	A1

C. Partea III. SARCINI .

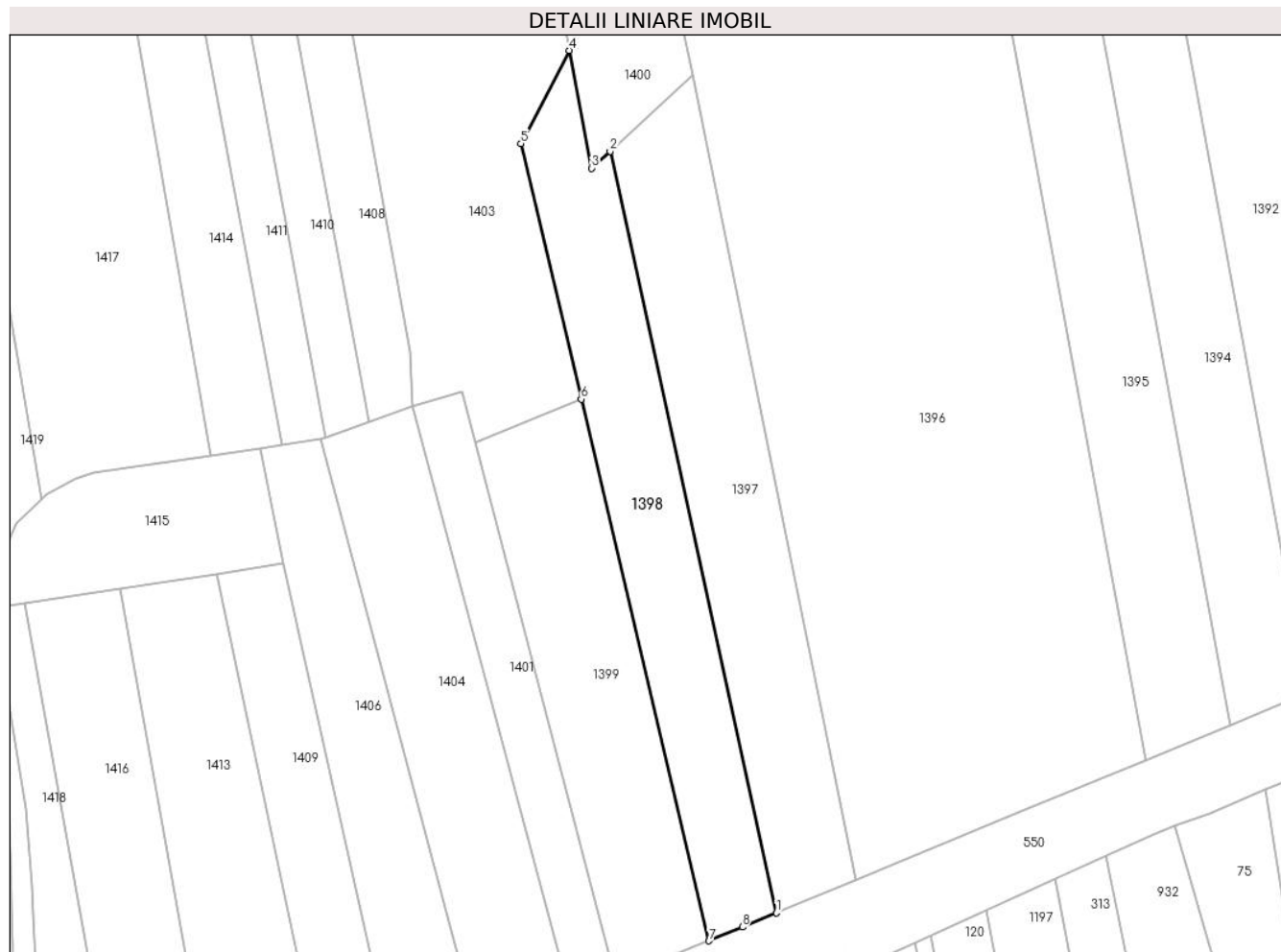
Inscrieri privind dezmembramintele dreptului de proprietate, drepturi reale de garanție și sarcini	Referințe
NU SUNT	

Anexa Nr. 1 La Partea I

Teren

Nr cadastral	Suprafața (mp)*	Observații / Referințe
	Din acte: 3.212	
	Masurata: 3.213	

* Suprafața este determinată în planul de proiecție Stereo 70.



Date referitoare la teren

Crt	Categorie folosință	Intra vilan	Suprafața (mp)	Tarla	Parcelă	Nr. topo	Observații / Referințe
1	faneata	NU	2.713	37	397/4	-	
2	altele	NU	500	37	397/3	-	

Lungime Segmente

1) Valorile lungimilor segmentelor sunt obținute din proiecție în plan.

Punct început	X / Y	Punct sfârșit	X / Y	Lungime segment (** (m)
1	327.375,213 449.156,932	2	327.338,462 449.325,215	172.249
2	327.338,462 449.325,215	3	327.334,401 449.321,478	5.519
3	327.334,401 449.321,478	4	327.329,463 449.347,49	26.477
4	327.329,463 449.347,49	5	327.318,779 449.326,919	23.18

Punct început	X / Y	Punct sfârşit	X / Y	Lungime segment (** (m)
5	327.318,779 449.326,919	6	327.332,094 449.270,47	57.998
6	327.332,094 449.270,47	7	327.360,327 449.150,773	122.982
7	327.360,327 449.150,773	8	327.367,691 449.153,82	7.969
8	327.367,691 449.153,82	1	327.375,213 449.156,932	8.14

** Lungimile segmentelor sunt determinate în planul de proiecție Stereo 70 și sunt rotunjite la 1 milimetru.

*** Distanța dintre puncte este formată din segmente cumulate ce sunt mai mici decât valoarea 1 milimetru.

**DATE DESPRE IMOBILUL NR. 1399**

Oficiul de Cadastru și Publicitate Imobiliară HUNEDOARA
Biroul de Cadastru și Publicitate Imobiliară Hateg

A. Partea I. Descrierea imobilului

TEREN Extravilan

Adresa: Jud. Hunedoara

Nr. Crt	Nr cadastral Nr. topografic	Suprafața* (mp)	Observații / Referințe
A1		2.880	Sector cadastral:16 Teren neimprejmuit;

B. Partea II. Proprietari și acte

Inscrieri privitoare la dreptul de proprietate și alte drepturi reale	Referințe
1 / 30/05/2023	
Act Administrativ nr. 21139/49, din 11/12/1995 emis de CJPSDPAT HUNEDOARA;	
B1	A1
Intabulare, drept de PROPRIETATE, dobandit prin Reconstituire, cota actuala 1/1 1) DUMBRAVA MIHAI	

C. Partea III. SARCINI .

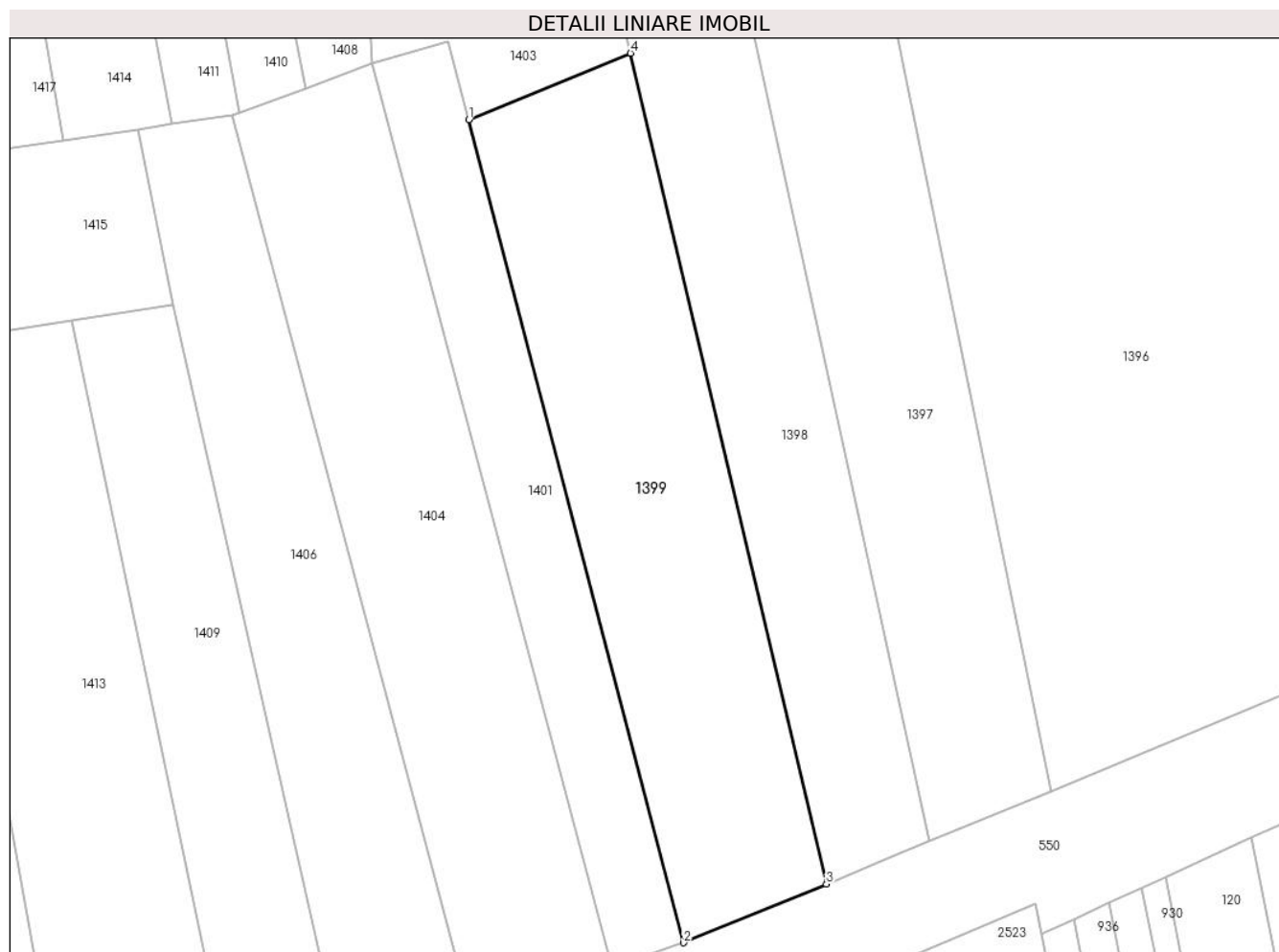
Inscrieri privind dezmembramintele dreptului de proprietate, drepturi reale de garanție și sarcini	Referințe
NU SUNT	

Anexa Nr. 1 La Partea I

Teren

Nr cadastral	Suprafața (mp)*	Observații / Referințe
	2.880	

* Suprafața este determinată în planul de proiecție Stereo 70.



Date referitoare la teren

Crt	Categorie folosință	Intravilan	Suprafața (mp)	Tarla	Parcelă	Nr. topo	Observații / Referințe
1	arabil	NU	2.880	37	397/5	-	

Lungime Segmente

1) Valorile lungimilor segmentelor sunt obținute din proiecție în plan.

Punct început	X / Y	Punct sfârșit	X / Y	Lungime segment (** (m)
1	327.308,804 449.260,911	2	327.339,742 449.142,324	122.556
2	327.339,742 449.142,324	3	327.360,327 449.150,773	22.251
3	327.360,327 449.150,773	4	327.332,094 449.270,47	122.982
4	327.332,094 449.270,47	1	327.308,804 449.260,911	25.175

** Lungimile segmentelor sunt determinate în planul de proiecție Stereo 70 și sunt rotunjite la 1 milimetru.

***** Distanţa dintre puncte este formată din segmente cumulate ce sunt mai mici decât valoarea 1 milimetru.**

**DATE DESPRE IMOBILUL NR. 1400**

Oficiul de Cadastru și Publicitate Imobiliară HUNEDOARA
Biroul de Cadastru și Publicitate Imobiliară Hateg

A. Partea I. Descrierea imobilului

TEREN Extravilan

Adresa: Jud. Hunedoara

Nr. Crt	Nr cadastral Nr. topografic	Suprafața* (mp)	Observații / Referințe
A1	60199	2.900	Sector cadastral:16 Teren neimprejmuit;

B. Partea II. Proprietari și acte

Inscrieri privitoare la dreptul de proprietate și alte drepturi reale		Referințe
336 / 17/01/2012		
Act Notarial nr. 47, din 06/01/2012 emis de NP STOICA ELENA;		
B1	Intabulare, drept de PROPRIETATE, dobandit prin Conventie, cota actuala 1/1 1) DODA GABRIEL-TEODOR, NECASATORIT,BUN PROPRIU	A1

C. Partea III. SARCINI .

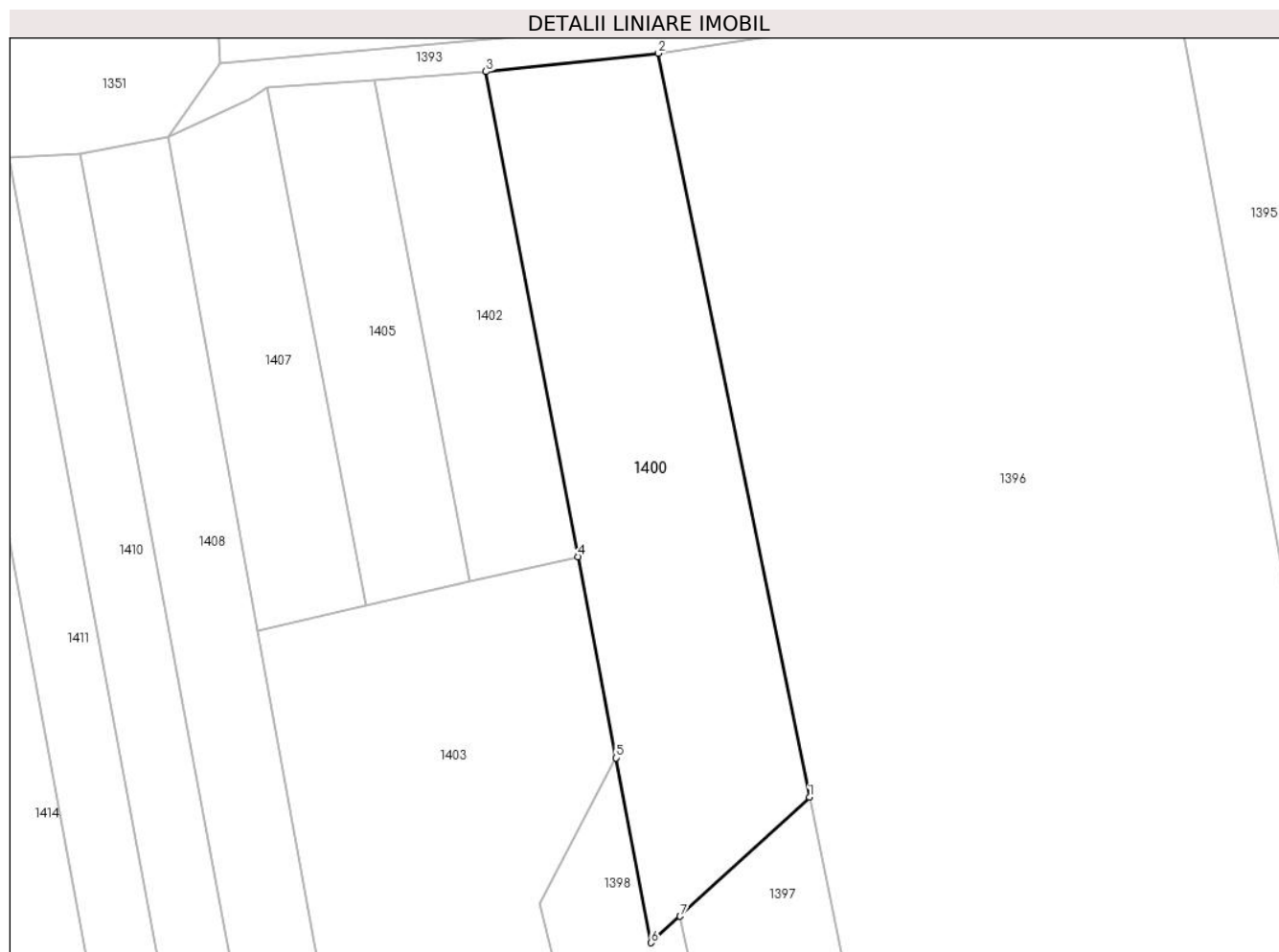
Inscrieri privind dezmembramintele dreptului de proprietate, drepturi reale de garanție și sarcini	Referințe
NU SUNT	

Anexa Nr. 1 La Partea I

Teren

Nr cadastral	Suprafața (mp)*	Observații / Referințe
60199	2.900	

* Suprafața este determinată în planul de proiecție Stereo 70.



Date referitoare la teren

Crt	Categorie folosință	Intra vilan	Suprafața (mp)	Tarla	Parcelă	Nr. topo	Observații / Referințe
1	faneata	NU	2.900	37	398/4	-	

Lungime Segmente

1) Valorile lungimilor segmentelor sunt obținute din proiecție în plan.

Punct început	X / Y	Punct sfârșit	X / Y	Lungime segment (** (m)
1	327.356,661 449.341,964	2	327.335,421 449.446,6	106.77
2	327.335,421 449.446,6	3	327.311,138 449.444,006	24.421
3	327.311,138 449.444,006	4	327.324,092 449.375,776	69.449
4	327.324,092 449.375,776	5	327.329,463 449.347,49	28.791
5	327.329,463 449.347,49	6	327.334,401 449.321,478	26.477

Punct început	X / Y	Punct sfârșit	X / Y	Lungime segment (** (m)
6	327.334,401 449.321,478	7	327.338,462 449.325,215	5.519
7	327.338,462 449.325,215	1	327.356,661 449.341,964	24.733

** Lungimile segmentelor sunt determinate în planul de proiecție Stereo 70 și sunt rotunjite la 1 milimetru.

*** Distanța dintre puncte este formată din segmente cumulate ce sunt mai mici decât valoarea 1 milimetru.

**DATE DESPRE IMOBILUL NR. 1401**

Oficiul de Cadastru și Publicitate Imobiliară HUNEDOARA
Biroul de Cadastru și Publicitate Imobiliară Hateg

A. Partea I. Descrierea imobilului

TEREN Extravilan

Adresa: Jud. Hunedoara

Nr. Crt	Nr cadastral Nr. topografic	Suprafața* (mp)	Observații / Referințe
A1	61074	1.500	Sector cadastral:16 Teren neimprejmuit;

B. Partea II. Proprietari și acte

Inscrieri privitoare la dreptul de proprietate și alte drepturi reale	Referințe
19612 / 31/07/2017	
Act Administrativ nr. 91054/228, din 07/06/2005 emis de COMISIA JUDETEANA HUNEDOARA;	
B1	A1
Intabulare, drept de PROPRIETATE, dobandit prin Reconstituire, cota actuala 1/1 1) HIBAIS SERAFIN	

C. Partea III. SARCINI .

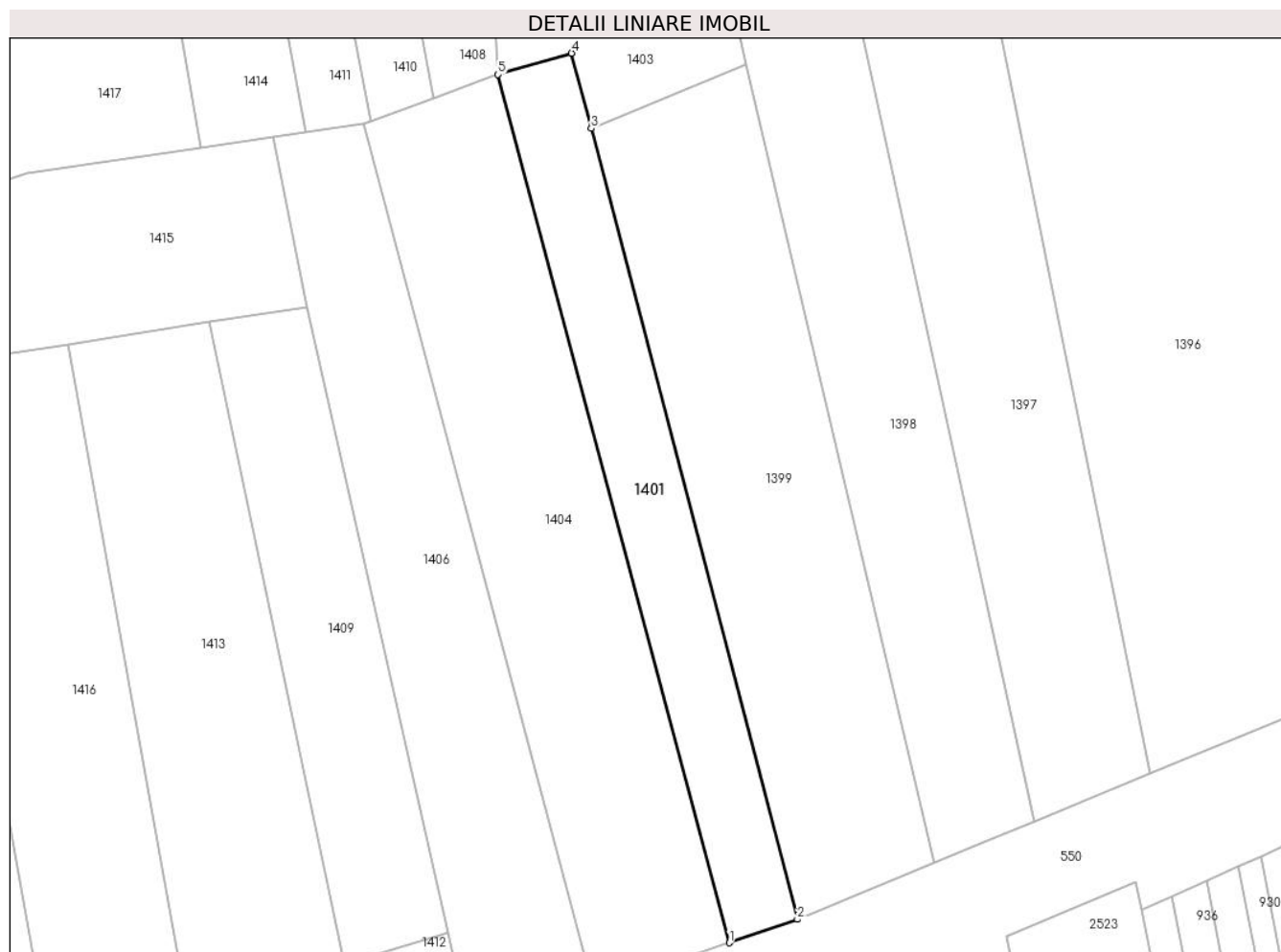
Inscrieri privind dezmembramintele dreptului de proprietate, drepturi reale de garanție și sarcini	Referințe
NU SUNT	

Anexa Nr. 1 La Partea I

Teren

Nr cadastral	Suprafața (mp)*	Observații / Referințe
61074	1.500	

* Suprafața este determinată în planul de proiecție Stereo 70.



Date referitoare la teren

Crt	Categorie folosință	Intravilan	Suprafața (mp)	Tarla	Parcelă	Nr. topo	Observații / Referințe
1	faneata	NU	1.500	37	394/1	-	

Lungime Segmente

1) Valorile lungimilor segmentelor sunt obținute din proiecție în plan.

Punct început	X / Y	Punct sfârșit	X / Y	Lungime segment (** (m)
1	327.329,493 449.138,794	2	327.339,742 449.142,324	10.84
2	327.339,742 449.142,324	3	327.308,804 449.260,911	122.556
3	327.308,804 449.260,911	4	327.305,866 449.272,174	11.64
4	327.305,866 449.272,174	5	327.294,81 449.269,0	11.503
5	327.294,81 449.269,0	1	327.329,493 449.138,794	134.746

**** Lungimile segmentelor sunt determinate în planul de proiecție Stereo 70 și sunt rotunjite la 1 milimetru.**

***** Distanța dintre puncte este formată din segmente cumulate ce sunt mai mici decât valoarea 1 milimetru.**

**DATE DESPRE IMOBILUL NR. 1402**

Oficiul de Cadastru și Publicitate Imobiliară HUNEDOARA
Biroul de Cadastru și Publicitate Imobiliară Hateg

A. Partea I. Descrierea imobilului

TEREN Extravilan

Adresa: Jud. Hunedoara

Nr. Crt	Nr cadastral Nr. topografic	Suprafața* (mp)	Observații / Referințe
A1		1.100	Sector cadastral:16 Teren neimprejmuit;

B. Partea II. Proprietari și acte

Inscrieri privitoare la dreptul de proprietate și alte drepturi reale	Referințe
1 / 30/05/2023	
Act Administrativ nr. 5967/51, din 17/03/1993 emis de CJPSDPAT HUNEDOARA;	
B1	A1
Intabulare, drept de PROPRIETATE, dobandit prin Reconstituire, cota actuala 1/1 1) ZEICONI ADAM	

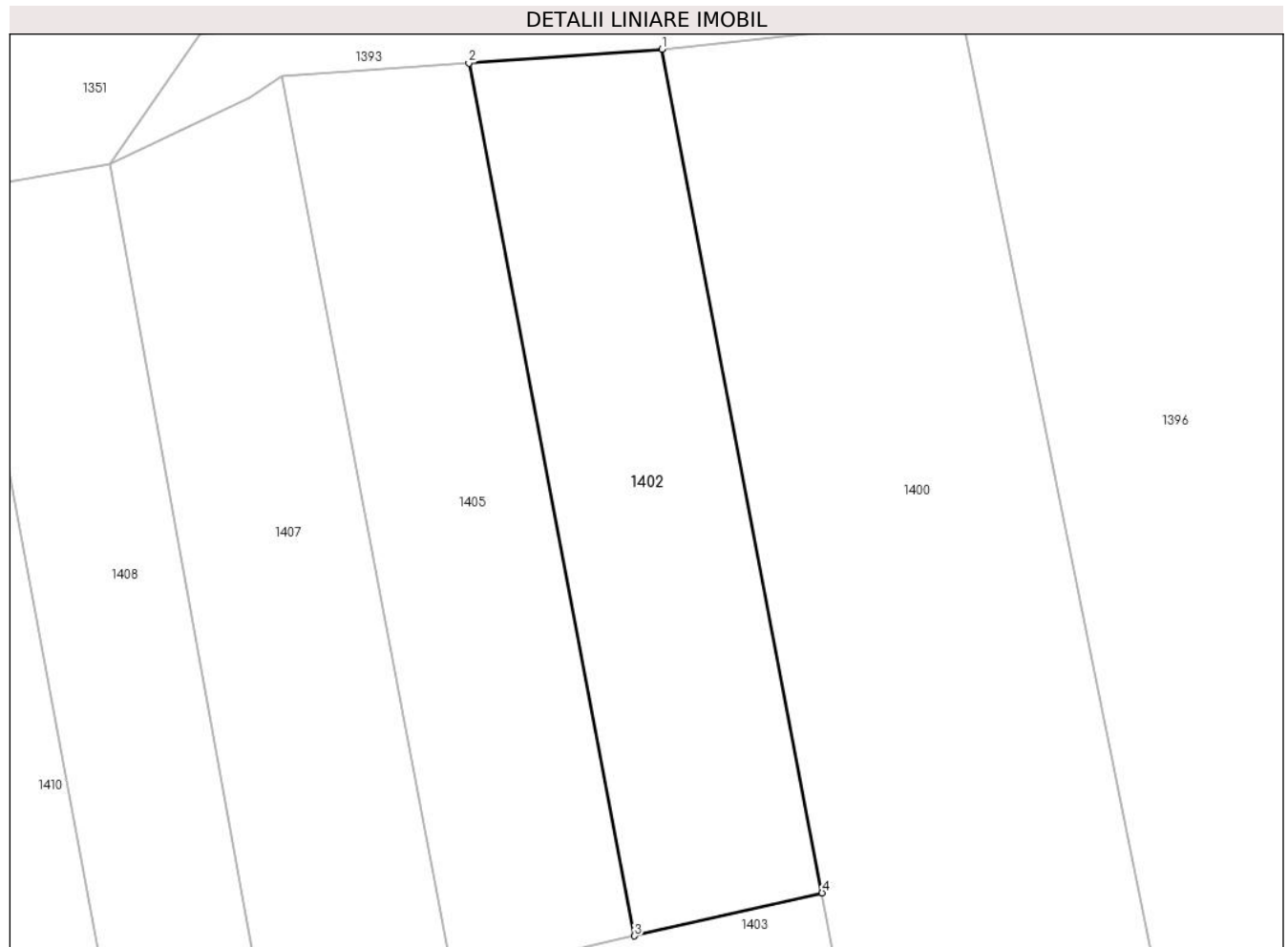
C. Partea III. SARCINI .

Inscrieri privind dezmembramintele dreptului de proprietate, drepturi reale de garanție și sarcini	Referințe
NU SUNT	

Teren

Nr cadastral	Suprafața (mp)*	Observații / Referințe
	1.100	

* Suprafața este determinată în planul de proiecție Stereo 70.



Date referitoare la teren

Crt	Categorie folosință	Intravilan	Suprafața (mp)	Tarla	Parcelă	Nr. topo	Observații / Referințe
1	arabil	NU	1.100	37	398/3	-	

Lungime Segmente

1) Valorile lungimilor segmentelor sunt obținute din proiecție în plan.

Punct început	X / Y	Punct sfârșit	X / Y	Lungime segment (** (m)
1	327.311,138 449.444,006	2	327.295,503 449.442,888	15.675
2	327.295,503 449.442,888	3	327.308,907 449.372,291	71.858
3	327.308,907 449.372,291	4	327.324,092 449.375,776	15.58
4	327.324,092 449.375,776	1	327.311,138 449.444,006	69.449

** Lungimile segmentelor sunt determinate în planul de proiecție Stereo 70 și sunt rotunjite la 1 milimetru.

***** Distanţa dintre puncte este formată din segmente cumulate ce sunt mai mici decât valoarea 1 milimetru.**

**DATE DESPRE IMOBILUL NR. 1403**

Oficiul de Cadastru și Publicitate Imobiliară HUNEDOARA
Biroul de Cadastru și Publicitate Imobiliară Hateg

A. Partea I. Descrierea imobilului

TEREN Extravilan

Adresa: Jud. Hunedoara

Nr. Crt	Nr cadastral Nr. topografic	Suprafața* (mp)	Observații / Referințe
A1		3.980	Sector cadastral:16 Teren neimprejmuit;

B. Partea II. Proprietari și acte

Inscrieri privitoare la dreptul de proprietate și alte drepturi reale		Referințe
1 / 30/05/2023		
Act Normativ nr. 7, din 13/03/1996 emis de Parlamentul României;		
B1	Intabulare, drept de PROPRIETATE, dobândit prin Lege, cota actuala 1/1	A1
1) COMUNA SARMIZEGETUSA- REZERVA COMSIEI LOCALE DE FOND FUNCJAR, CIF:4633293		

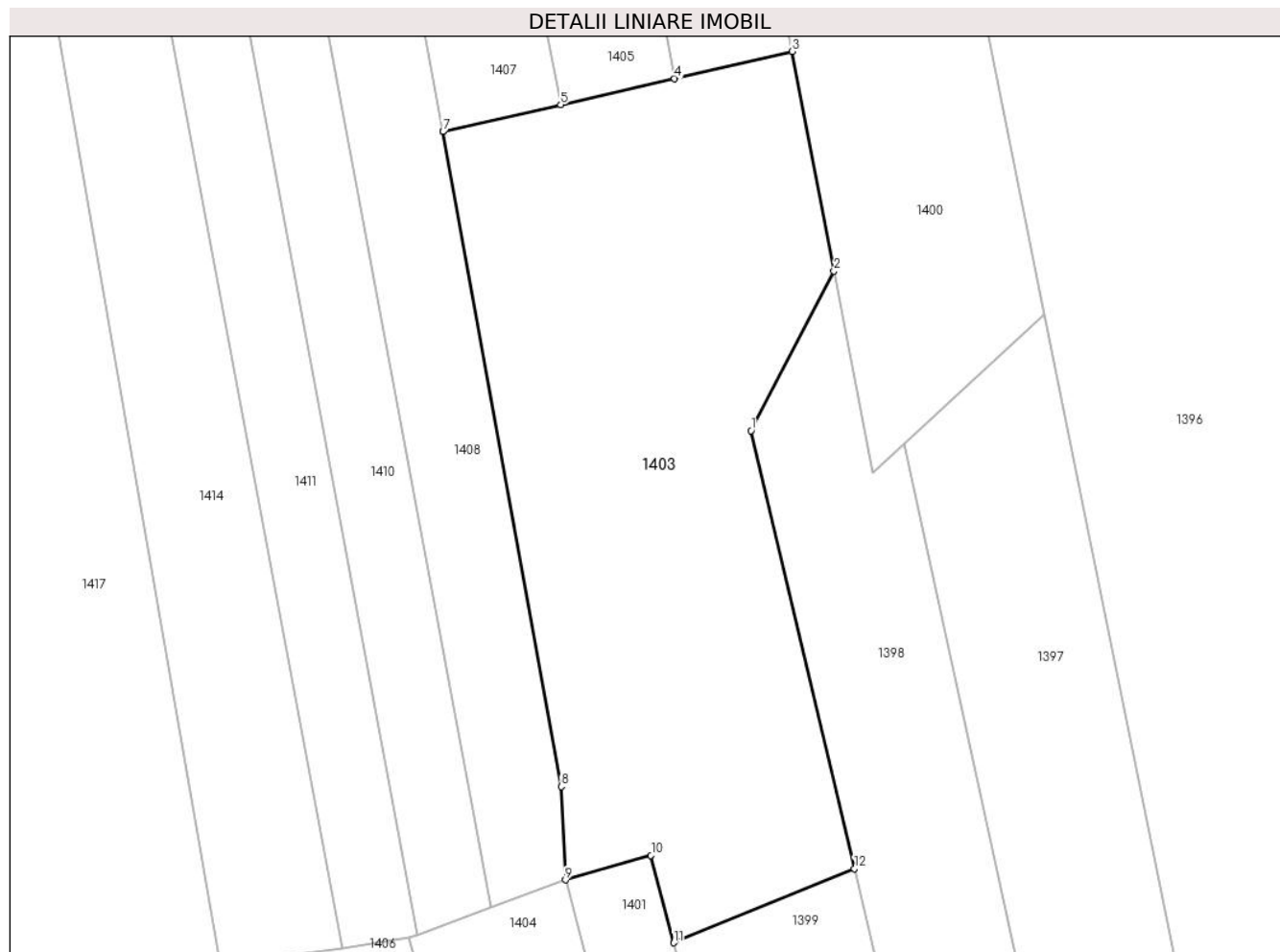
C. Partea III. SARCINI .

Inscrieri privind dezmembramintele dreptului de proprietate, drepturi reale de garanție și sarcini	Referințe
NU SUNT	

Teren

Nr cadastral	Suprafața (mp)*	Observații / Referințe
	3.980	

* Suprafața este determinată în planul de proiecție Stereo 70.



Date referitoare la teren

Crt	Categorie folosință	Intra vilan	Suprafața (mp)	Tarla	Parcelă	Nr. topo	Observații / Referințe
1	faneata	NU	3.980	37	401/11	-	

Lungime Segmente

1) Valorile lungimilor segmentelor sunt obținute din proiecție în plan.

Punct început	X / Y	Punct sfârșit	X / Y	Lungime segment (** (m)
1	327.318,779 449.326,919	2	327.329,463 449.347,49	23.18
2	327.329,463 449.347,49	3	327.324,092 449.375,776	28.791
3	327.324,092 449.375,776	4	327.308,907 449.372,291	15.58
4	327.308,907 449.372,291	5	327.294,214 449.368,919	15.075
5	327.294,214 449.368,919	6	327.279,02 449.365,436	15.588

Punct început	X / Y	Punct sfârşit	X / Y	Lungime segment (** (m)
6	327.279,02 449.365,436	7	327.279,021 449.365,433	0.003
7	327.279,021 449.365,433	8	327.294,283 449.281,03	85.772
8	327.294,283 449.281,03	9	327.294,81 449.269,0	12.042
9	327.294,81 449.269,0	10	327.305,866 449.272,174	11.503
10	327.305,866 449.272,174	11	327.308,804 449.260,911	11.64
11	327.308,804 449.260,911	12	327.332,094 449.270,47	25.175
12	327.332,094 449.270,47	1	327.318,779 449.326,919	57.998

** Lungimile segmentelor sunt determinate în planul de proiecție Stereo 70 și sunt rotunjite la 1 milimetru.

*** Distanța dintre puncte este formată din segmente cumulate ce sunt mai mici decât valoarea 1 milimetru.

**DATE DESPRE IMOBILUL NR. 1404**

Oficiul de Cadastru și Publicitate Imobiliară HUNEDOARA
Biroul de Cadastru și Publicitate Imobiliară Hateg

A. Partea I. Descrierea imobilului

TEREN Extravilan

Adresa: Jud. Hunedoara

Nr. Crt	Nr cadastral Nr. topografic	Suprafața* (mp)	Observații / Referințe
A1	60482	2.880	Sector cadastral:16 Teren neimprejmuit;

B. Partea II. Proprietari și acte

Inscrieri privitoare la dreptul de proprietate și alte drepturi reale		Referințe
26654 / 24/11/2014		
Act Notarial nr. 152, din 24/11/2014 emis de Vasii MIHAELA-CAMELIA;		
B2	Intabulare, drept de PROPRIETATE, dobandit prin Succesiune, cota actuala 1/1 1) DUMBRAVA IOANA-MIHAELA	A1

C. Partea III. SARCINI .

Inscrieri privind dezmembramintele dreptului de proprietate, drepturi reale de garanție și sarcini	Referințe
NU SUNT	

Teren

Nr cadastral	Suprafața (mp)*	Observații / Referințe
60482	2.880	

* Suprafața este determinată în planul de proiecție Stereo 70.



Date referitoare la teren

Crt	Categorie folosință	Intra vilan	Suprafața (mp)	Tarla	Parcelă	Nr. topo	Observații / Referințe
1	faneata	NU	2.880	37	395/5	-	

Lungime Segmente

1) Valorile lungimilor segmentelor sunt obținute din proiecție în plan.

Punct început	X / Y	Punct sfârșit	X / Y	Lungime segment (** (m)
1	327.329,493 449.138,794	2	327.294,81 449.269,0	134.746
2	327.294,81 449.269,0	3	327.285,183 449.265,448	10.261
3	327.285,183 449.265,448	4	327.275,688 449.261,945	10.121
4	327.275,688 449.261,945	5	327.274,639 449.261,558	1.118
5	327.274,639 449.261,558	6	327.309,15 449.131,906	134.167

Punct început	X / Y	Punct sfârșit	X / Y	Lungime segment (** (m)
6	327.309,15 449.131,906	1	327.329,493 449.138,794	21.477

** Lungimile segmentelor sunt determinate în planul de proiecție Stereo 70 și sunt rotunjite la 1 milimetru.

*** Distanța dintre puncte este formată din segmente cumulate ce sunt mai mici decât valoarea 1 milimetru.

**DATE DESPRE IMOBILUL NR. 1405**

Oficiul de Cadastru și Publicitate Imobiliară HUNEDOARA
Biroul de Cadastru și Publicitate Imobiliară Hateg

A. Partea I. Descrierea imobilului

TEREN Extravilan

Adresa: Jud. Hunedoara

Nr. Crt	Nr cadastral Nr. topografic	Suprafața* (mp)	Observații / Referințe
A1		1.100	Sector cadastral:16 Teren neimpregmuit;

B. Partea II. Proprietari și acte

Inscrieri privitoare la dreptul de proprietate și alte drepturi reale		Referințe
1 / 30/05/2023		
Act Administrativ nr. 24501/29, din 08/05/2002 emis de CJPSDPAT HUNEDOARA;		
B1	Intabulare, drept de PROPRIETATE, dobandit prin Reconstituire, cota actuala 1/1 1) CRACIUNEL MARIUCA DEFUNCT:Da	A1

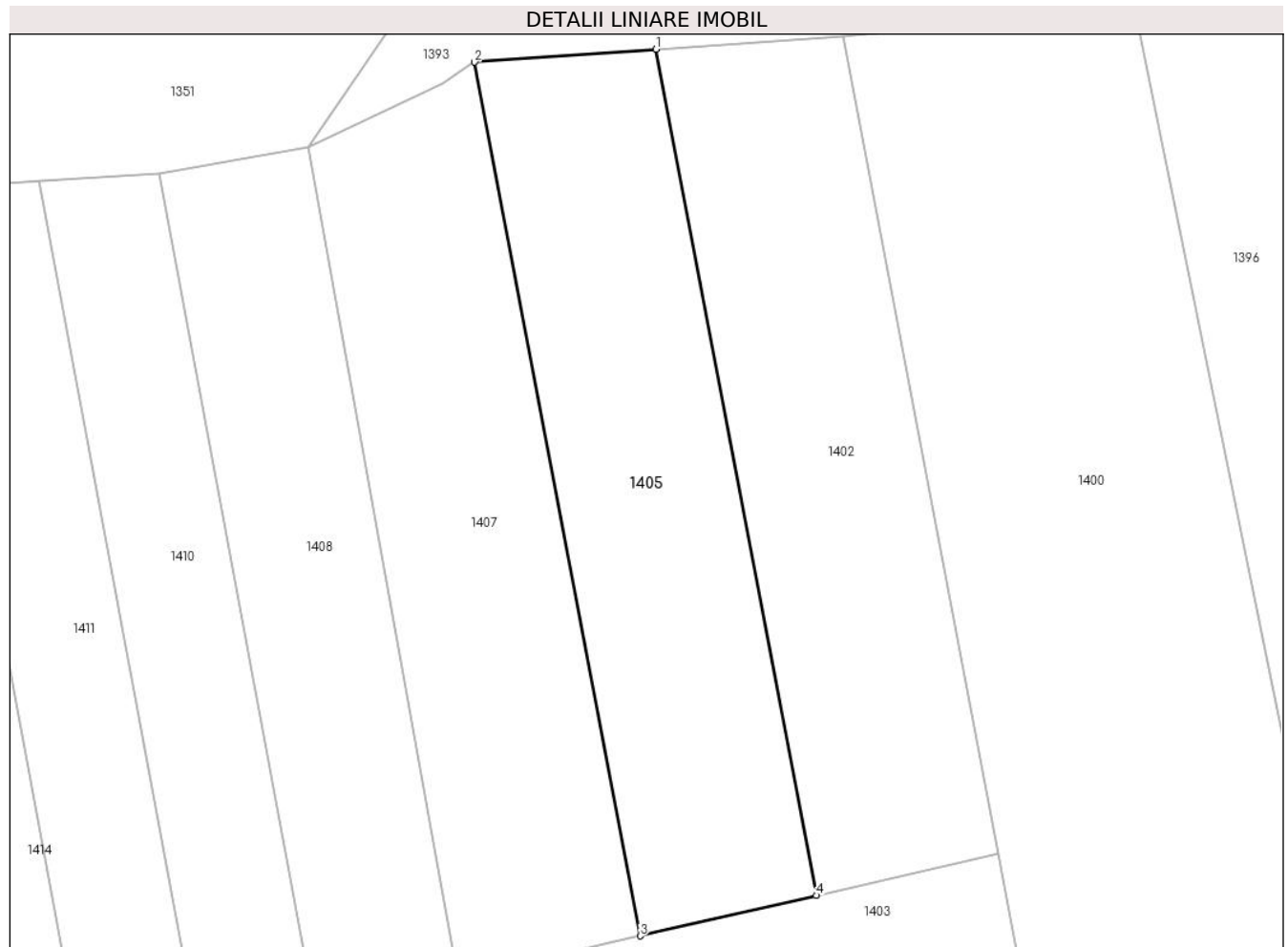
C. Partea III. SARCINI .

Inscrieri privind dezmembramintele dreptului de proprietate, drepturi reale de garanție și sarcini	Referințe
NU SUNT	

Teren

Nr cadastral	Suprafața (mp)*	Observații / Referințe
	1.100	

* Suprafața este determinată în planul de proiecție Stereo 70.



Date referitoare la teren

Crt	Categorie folosință	Intra vilan	Suprafața (mp)	Tarla	Parcelă	Nr. topo	Observații / Referințe
1	arabil	NU	1.100	37	398/2	-	

Lungime Segmente

1) Valorile lungimilor segmentelor sunt obținute din proiecție în plan.

Punct început	X / Y	Punct sfârșit	X / Y	Lungime segment (** (m)
1	327.295,503 449.442,888	2	327.280,376 449.441,807	15.166
2	327.280,376 449.441,807	3	327.294,214 449.368,919	74.19
3	327.294,214 449.368,919	4	327.308,907 449.372,291	15.075
4	327.308,907 449.372,291	1	327.295,503 449.442,888	71.858

** Lungimile segmentelor sunt determinate în planul de proiecție Stereo 70 și sunt rotunjite la 1 milimetru.

***** Distanţa dintre puncte este formată din segmente cumulate ce sunt mai mici decât valoarea 1 milimetru.**

**DATE DESPRE IMOBILUL NR. 1406**

Oficiul de Cadastru și Publicitate Imobiliară HUNEDOARA
Biroul de Cadastru și Publicitate Imobiliară Hateg

A. Partea I. Descrierea imobilului

TEREN Extravilan

Adresa: Jud. Hunedoara

Nr. Crt	Nr cadastral Nr. topografic	Suprafața* (mp)	Observații / Referințe
A1	60822	2.400	Sector cadastral:16 Teren neimprejmuit;

B. Partea II. Proprietari și acte

Inscrieri privitoare la dreptul de proprietate și alte drepturi reale		Referințe
35527 / 29/12/2017		
Act Notarial nr. 1863, din 28/12/2017 emis de Lupulescu Catalin Marius;		
B2	Intabulare, drept de PROPRIETATE, dobandit prin Conventie, cota actuala 1/1 1) TONCA ARGENTINA-LOREDANA, și soțul 2) TONCA IULIU, bun comun	A1

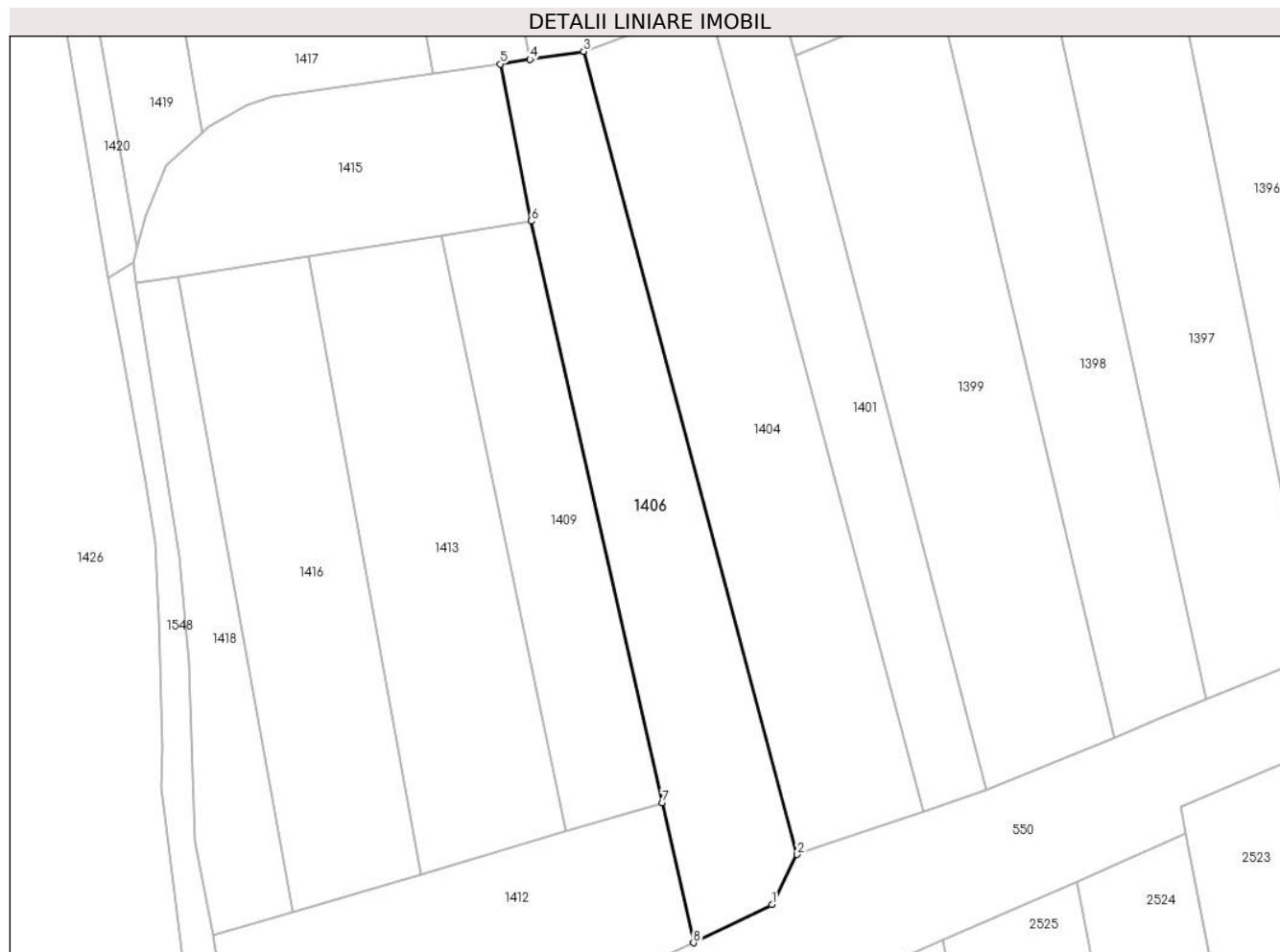
C. Partea III. SARCINI

Inscrieri privind dezmembramintele dreptului de proprietate, drepturi reale de garanție și sarcini		Referințe
35527 / 29/12/2017		
Act Notarial nr. 1863, din 28/12/2017 emis de Lupulescu Catalin Marius;		
C1	Intabulare, drept de UZUFRUCT VIAGER, dobandit prin Conventie, cota actuala 1/1, cota initiala 1/1 1) HIBAIS VIOREL	A1
C2	Intabulare, drept de IPOTECA LEGALA, Valoare:0 1) HIBAIS VIOREL	A1

Teren

Nr cadastral	Suprafața (mp)*	Observații / Referințe
60822	2.400	

* Suprafața este determinată în planul de proiecție Stereo 70.



Date referitoare la teren

Crt	Categorie folosință	Intra vilan	Suprafața (mp)	Tarla	Parcelă	Nr. topo	Observații / Referințe
1	arabil	NU	2.400	37	394/2/2	-	

Lungime Segmente

1) Valorile lungimilor segmentelor sunt obținute din proiecție în plan.

Punct început	X / Y	Punct sfârșit	X / Y	Lungime segment (** (m)
1	327.305,062 449.123,853	2	327.309,15 449.131,906	9.031
2	327.309,15 449.131,906	3	327.274,639 449.261,558	134.167
3	327.274,639 449.261,558	4	327.265,974 449.260,256	8.762
4	327.265,974 449.260,256	5	327.261,14 449.259,53	4.888
5	327.261,14 449.259,53	6	327.266,17 449.234,172	25.852

Punct început	X / Y	Punct sfârșit	X / Y	Lungime segment (** (m)
6	327.266,17 449.234,172	7	327.287,299 449.140,246	96.273
7	327.287,299 449.140,246	8	327.292,376 449.117,678	23.132
8	327.292,376 449.117,678	1	327.305,062 449.123,853	14.109

** Lungimile segmentelor sunt determinate în planul de proiecție Stereo 70 și sunt rotunjite la 1 milimetru.

*** Distanța dintre puncte este formată din segmente cumulate ce sunt mai mici decât valoarea 1 milimetru.

**DATE DESPRE IMOBILUL NR. 1407**

Oficiul de Cadastru și Publicitate Imobiliară HUNEDOARA
Biroul de Cadastru și Publicitate Imobiliară Hateg

A. Partea I. Descrierea imobilului

TEREN Extravilan

Adresa: Jud. Hunedoara

Nr. Crt	Nr cadastral Nr. topografic	Suprafața* (mp)	Observații / Referințe
A1		1.100	Sector cadastral:16 Teren neimprejmuit;

B. Partea II. Proprietari și acte

Inscrieri privitoare la dreptul de proprietate și alte drepturi reale		Referințe
1 / 30/05/2023		
Act Notarial nr. Certificat de moștenitor nr 151, din 20/11/2015 emis de NP VasIU Mihaela Camelia;		
B1	Intabulare, drept de PROPRIETATE, dobandit prin Succesiune, cota actuala 1/1 1) PERȚA TEREZIA	A1

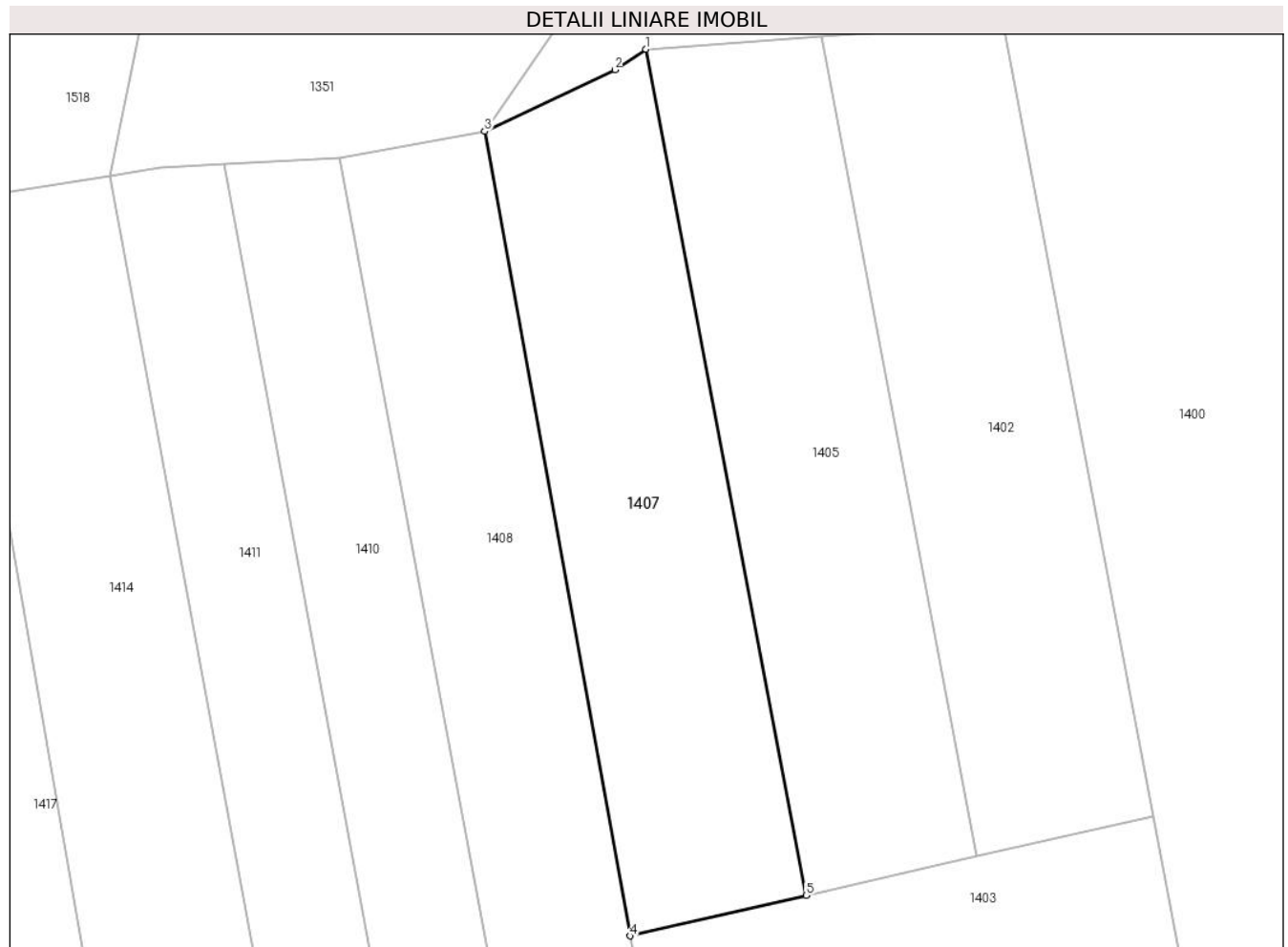
C. Partea III. SARCINI .

Inscrieri privind dezmembramintele dreptului de proprietate, drepturi reale de garanție și sarcini	Referințe
NU SUNT	

Teren

Nr cadastral	Suprafaţa (mp)*	Observații / Referințe
	1.100	

* Suprafața este determinată în planul de proiecție Stereo 70.



Date referitoare la teren

Crt	Categorie folosință	Intravilan	Suprafața (mp)	Tarla	Parcelă	Nr. topo	Observații / Referințe
1	arabil	NU	1.100	37	398/1	-	

Lungime Segmente

1) Valorile lungimilor segmentelor sunt obținute din proiecție în plan.

Punct început	X / Y	Punct sfârșit	X / Y	Lungime segment (** (m)
1	327.280,376 449.441,807	2	327.277,719 449.440,035	3.194
2	327.277,719 449.440,035	3	327.266,49 449.434,741	12.414
3	327.266,49 449.434,741	4	327.279,02 449.365,436	70.429
4	327.279,02 449.365,436	5	327.294,214 449.368,919	15.588
5	327.294,214 449.368,919	1	327.280,376 449.441,807	74.19

**** Lungimile segmentelor sunt determinate în planul de proiecție Stereo 70 și sunt rotunjite la 1 milimetru.**

***** Distanța dintre puncte este formată din segmente cumulate ce sunt mai mici decât valoarea 1 milimetru.**

**DATE DESPRE IMOBILUL NR. 1408**

Oficiul de Cadastru și Publicitate Imobiliară HUNEDOARA
Biroul de Cadastru și Publicitate Imobiliară Hateg

A. Partea I. Descrierea imobilului

TEREN Extravilan

Adresa: Jud. Hunedoara

Nr. Crt	Nr cadastral Nr. topografic	Suprafața* (mp)	Observații / Referințe
A1	61083	2.052	Sector cadastral:16 Teren neimprejmuit;

B. Partea II. Proprietari și acte

Inscrieri privitoare la dreptul de proprietate și alte drepturi reale	Referințe
19618 / 31/07/2017	
Act Administrativ nr. 91054/228, din 07/06/2005 emis de COMISIA JUDETEANA HUNEDOARA;	
B1	A1
Intabulare, drept de PROPRIETATE, dobandit prin Reconstituire, cota actuala 1/1 1) HIBAIS SERAFIN	

C. Partea III. SARCINI .

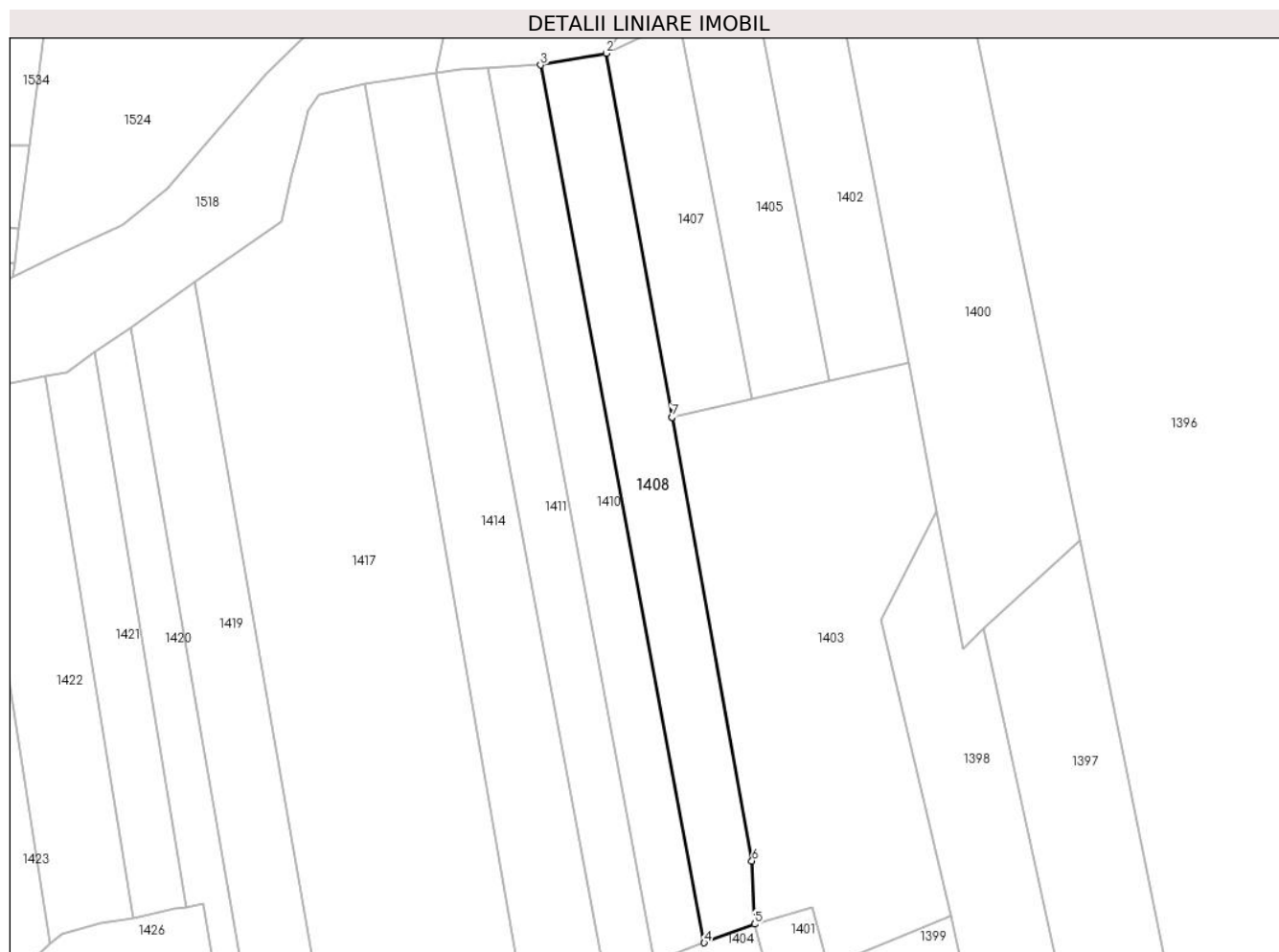
Inscrieri privind dezmembramintele dreptului de proprietate, drepturi reale de garanție și sarcini	Referințe
NU SUNT	

Anexa Nr. 1 La Partea I

Teren

Nr cadastral	Suprafața (mp)*	Observații / Referințe
61083	2.052	

* Suprafața este determinată în planul de proiecție Stereo 70.



Date referitoare la teren

Crt	Categorie folosință	Intravilan	Suprafața (mp)	Tarla	Parcelă	Nr. topo	Observații / Referințe
1	arabil	NU	2.052	37	401/1	-	

Lungime Segmente

1) Valorile lungimilor segmentelor sunt obținute din proiecție în plan.

Punct început	X / Y	Punct sfârșit	X / Y	Lungime segment (** (m)
1	327.279,02 449.365,436	2	327.266,49 449.434,741	70.429
2	327.266,49 449.434,741	3	327.254,015 449.432,491	12.676
3	327.254,015 449.432,491	4	327.285,183 449.265,448	169.926
4	327.285,183 449.265,448	5	327.294,81 449.269,0	10.261
5	327.294,81 449.269,0	6	327.294,283 449.281,03	12.042

Punct început	X / Y	Punct sfârșit	X / Y	Lungime segment (** (m)
6	327.294,283 449.281,03	7	327.279,021 449.365,433	85.772
7	327.279,021 449.365,433	1	327.279,02 449.365,436	0.003

** Lungimile segmentelor sunt determinate în planul de proiecție Stereo 70 și sunt rotunjite la 1 milimetru.

*** Distanța dintre puncte este formată din segmente cumulate ce sunt mai mici decât valoarea 1 milimetru.

**DATE DESPRE IMOBILUL NR. 1409**

Oficiul de Cadastru și Publicitate Imobiliară HUNEDOARA
Biroul de Cadastru și Publicitate Imobiliară Hateg

A. Partea I. Descrierea imobilului

TEREN Extravilan

Adresa: Jud. Hunedoara

Nr. Crt	Nr cadastral Nr. topografic	Suprafața* (mp)	Observații / Referințe
A1		1.500	Sector cadastral:16 Teren neimprijmit;

B. Partea II. Proprietari și acte

Inscrieri privitoare la dreptul de proprietate și alte drepturi reale	Referințe
1 / 30/05/2023	
Act Administrativ nr. 41410/56, din 10/04/1997 emis de CJPSDPAT HUNEDOARA;	
B1	A1
Intabulare, drept de PROPRIETATE, dobandit prin Reconstituire, cota actuala 1/1 1) CRACIUNEL MARIUCA DEFUNCT:Da	

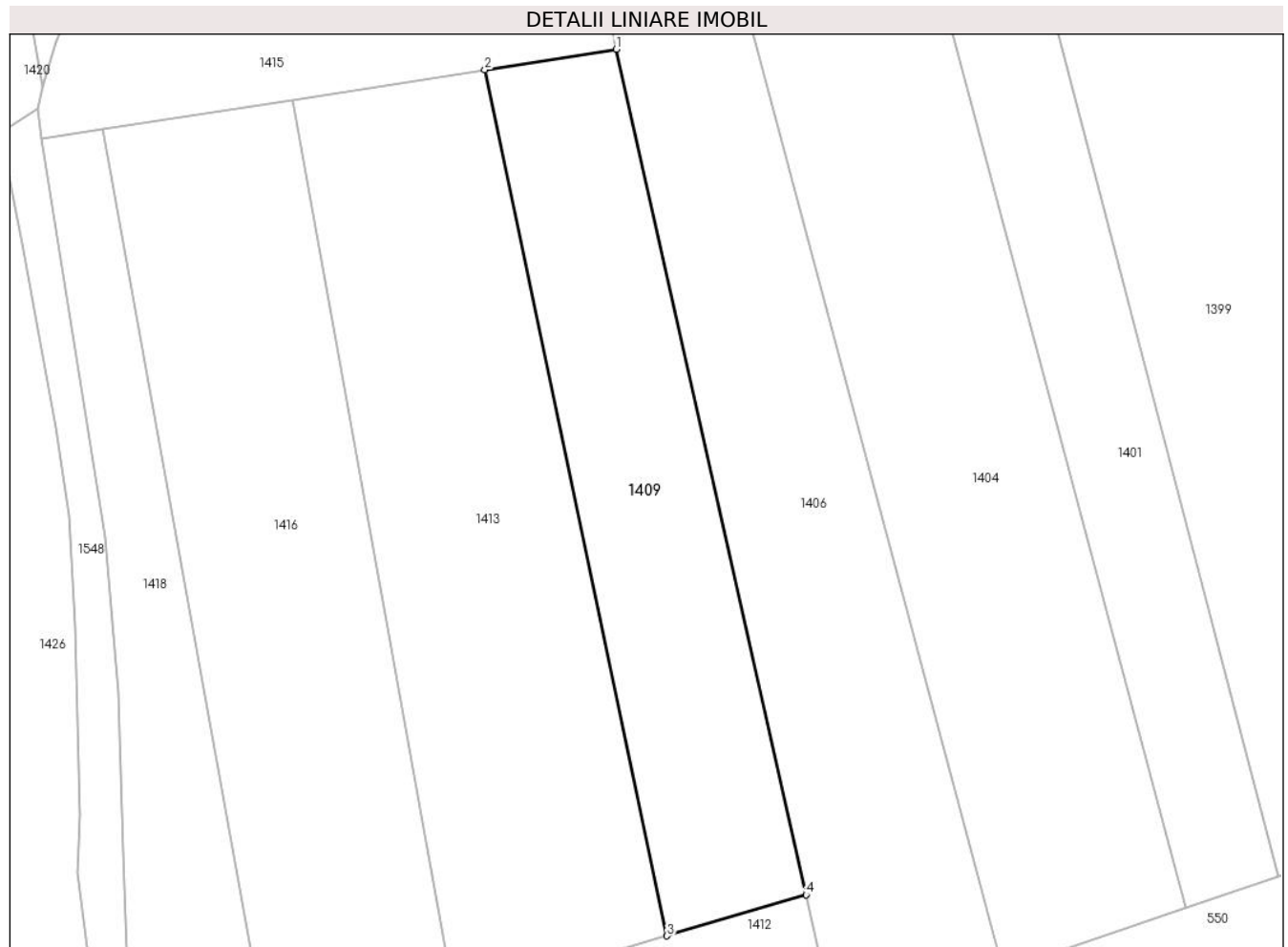
C. Partea III. SARCINI .

Inscrieri privind dezmembramintele dreptului de proprietate, drepturi reale de garanție și sarcini	Referințe
NU SUNT	

Teren

Nr cadastral	Suprafața (mp)*	Observații / Referințe
	1.500	

* Suprafața este determinată în planul de proiecție Stereo 70.



Date referitoare la teren

Crt	Categorie folosință	Intravilan	Suprafața (mp)	Tarla	Parcelă	Nr. topo	Observații / Referințe
1	arabil	NU	1.500	37	394/2/1	-	

Lungime Segmente

1) Valorile lungimilor segmentelor sunt obținute din proiecție în plan.

Punct început	X / Y	Punct sfârșit	X / Y	Lungime segment (** (m)
1	327.266,17 449.234,172	2	327.251,573 449.231,892	14.774
2	327.251,573 449.231,892	3	327.271,834 449.135,688	98.314
3	327.271,834 449.135,688	4	327.287,299 449.140,246	16.123
4	327.287,299 449.140,246	1	327.266,17 449.234,172	96.273

** Lungimile segmentelor sunt determinate în planul de proiecție Stereo 70 și sunt rotunjite la 1 milimetru.

***** Distanţa dintre puncte este formată din segmente cumulate ce sunt mai mici decât valoarea 1 milimetru.**

**DATE DESPRE IMOBILUL NR. 1410**

Oficiul de Cadastru și Publicitate Imobiliară HUNEDOARA
Biroul de Cadastru și Publicitate Imobiliară Hateg

A. Partea I. Descrierea imobilului

TEREN Extravilan

Adresa: Jud. Hunedoara

Nr. Crt	Nr cadastral Nr. topografic	Suprafața* (mp)	Observații / Referințe
A1		1.710	Sector cadastral:16 Teren neimprejmuit;

B. Partea II. Proprietari și acte

Inscrieri privitoare la dreptul de proprietate și alte drepturi reale	Referințe
1 / 30/05/2023	
Act Administrativ nr. 91054/279, din 19/08/2005 emis de CJPSDPAT HUNEDOARA;	
B1	A1
Intabulare, drept de PROPRIETATE, dobandit prin Reconstituire, cota actuala 1/1 1) IOVANESCU ADAM	

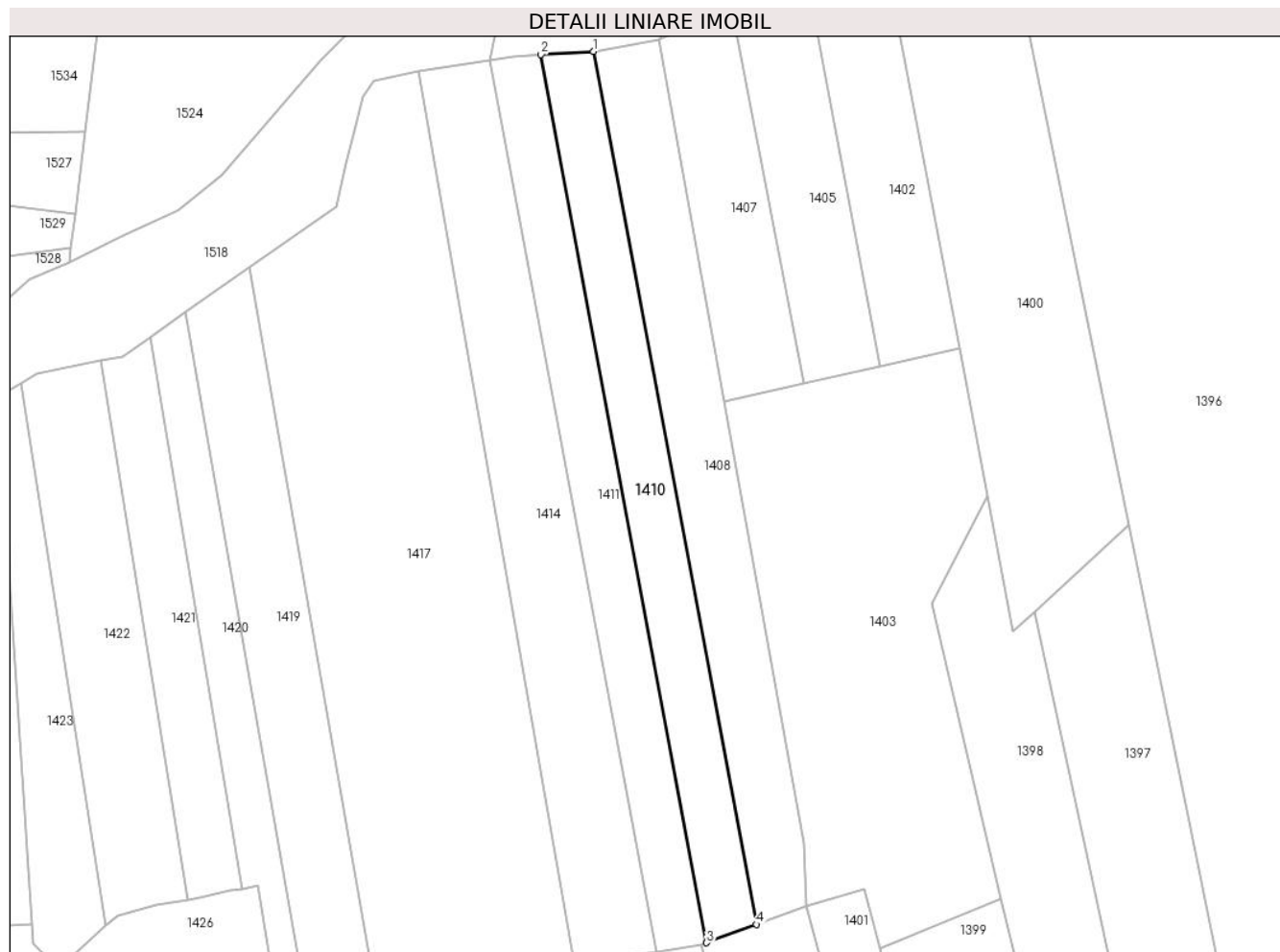
C. Partea III. SARCINI .

Inscrieri privind dezmembramintele dreptului de proprietate, drepturi reale de garanție și sarcini	Referințe
NU SUNT	

Teren

Nr cadastral	Suprafața (mp)*	Observații / Referințe
	1.710	

* Suprafața este determinată în planul de proiecție Stereo 70.



Date referitoare la teren

Crt	Categorie folosință	Intra vilan	Suprafața (mp)	Tarla	Parcelă	Nr. topo	Observații / Referințe
1	arabil	NU	1.710	37	401/2	-	

Lungime Segmente

1) Valorile lungimilor segmentelor sunt obținute din proiecție în plan.

Punct început	X / Y	Punct sfârșit	X / Y	Lungime segment (** (m)
1	327.254,015 449.432,491	2	327.243,978 449.431,895	10.055
2	327.243,978 449.431,895	3	327.275,688 449.261,945	172.883
3	327.275,688 449.261,945	4	327.285,183 449.265,448	10.121
4	327.285,183 449.265,448	1	327.254,015 449.432,491	169.926

** Lungimile segmentelor sunt determinate în planul de proiecție Stereo 70 și sunt rotunjite la 1 milimetru.

***** Distanţa dintre puncte este formată din segmente cumulate ce sunt mai mici decât valoarea 1 milimetru.**

**DATE DESPRE IMOBILUL NR. 1411**

Oficiul de Cadastru și Publicitate Imobiliară HUNEDOARA
Biroul de Cadastru și Publicitate Imobiliară Hateg

A. Partea I. Descrierea imobilului

TEREN Extravilan

Adresa: Jud. Hunedoara

Nr. Crt	Nr cadastral Nr. topografic	Suprafața* (mp)	Observații / Referințe
A1		1.710	Sector cadastral:16 Teren neimprejmuit;

B. Partea II. Proprietari și acte

Inscrieri privitoare la dreptul de proprietate și alte drepturi reale		Referințe
1 / 30/05/2023		
Act Administrativ nr. 41410/35, din 10/04/1997 emis de CJPSDPAT HUNEDOARA;		
B1	Intabulare, drept de PROPRIETATE, dobandit prin Reconstituire, cota actuala 1/1 1) IOVĂNESCU PETRU 2) IOVĂNESCU ROZALIA	A1

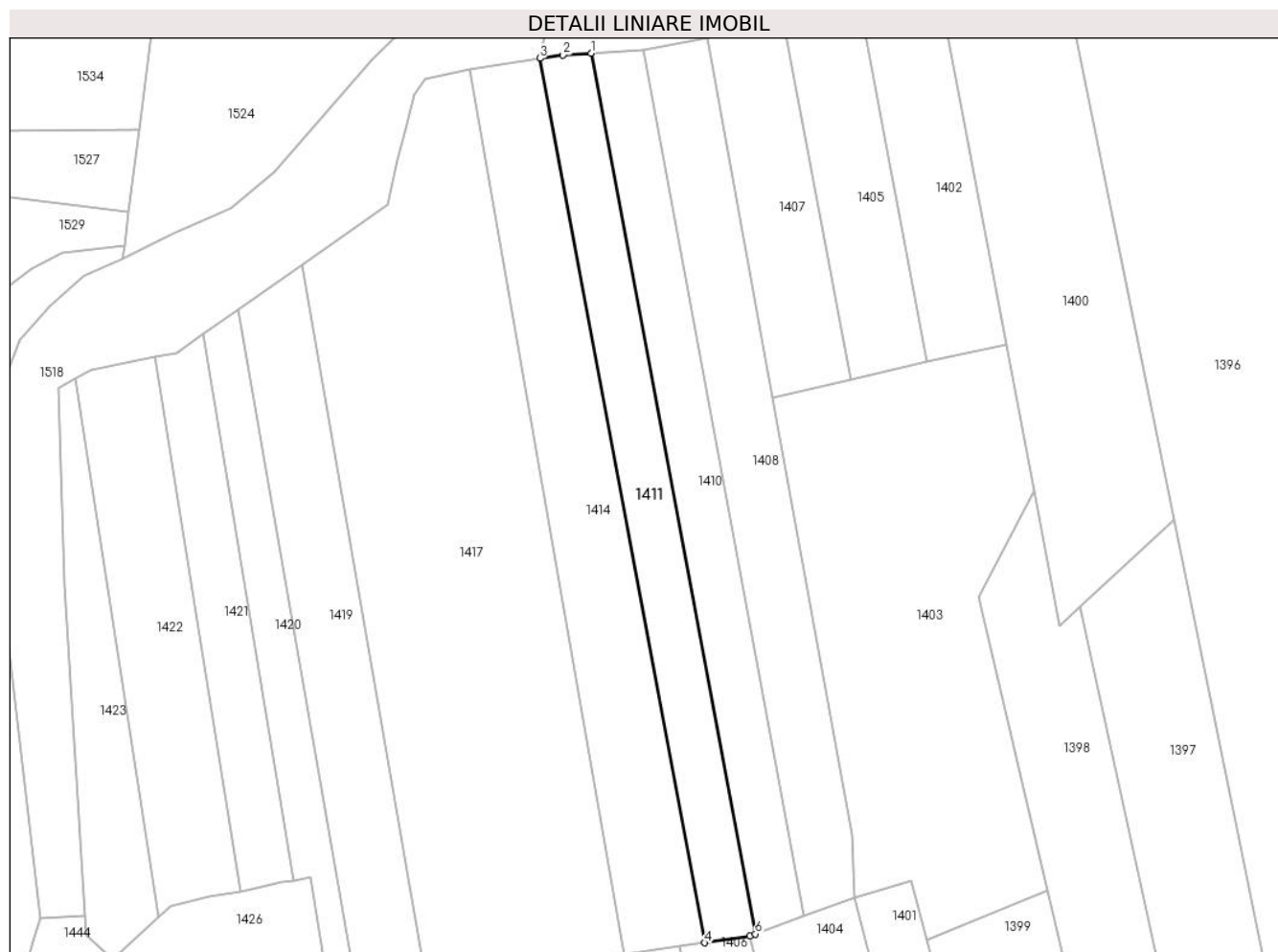
C. Partea III. SARCINI .

Inscrieri privind dezmembramintele dreptului de proprietate, drepturi reale de garanție și sarcini	Referințe
NU SUNT	

Teren

Nr cadastral	Suprafața (mp)*	Observații / Referințe
	1.710	

* Suprafața este determinată în planul de proiecție Stereo 70.



Date referitoare la teren

Crt	Categorie folosință	Intravilan	Suprafața (mp)	Tarla	Parcelă	Nr. topo	Observații / Referințe
1	arabil	NU	1.710	37	401/3	-	

Lungime Segmente

1) Valorile lungimilor segmentelor sunt obținute din proiecție în plan.

Punct început	X / Y	Punct sfârșit	X / Y	Lungime segment (** (m)
1	327.243,978 449.431,895	2	327.238,58 449.431,575	5.407
2	327.238,58 449.431,575	3	327.234,135 449.430,899	4.496
3	327.234,135 449.430,899	4	327.265,974 449.260,256	173.588
4	327.265,974 449.260,256	5	327.274,639 449.261,558	8.762
5	327.274,639 449.261,558	6	327.275,688 449.261,945	1.118

Punct început	X / Y	Punct sfârşit	X / Y	Lungime segment (** (m)
6	327.275,688 449.261,945	1	327.243,978 449.431,895	172.883

** Lungimile segmentelor sunt determinate în planul de proiecţie Stereo 70 şi sunt rotunjite la 1 milimetru.

*** Distanţa dintre puncte este formată din segmente cumulate ce sunt mai mici decât valoarea 1 milimetru.

**DATE DESPRE IMOBILUL NR. 1412**

Oficiul de Cadastru și Publicitate Imobiliară HUNEDOARA
Biroul de Cadastru și Publicitate Imobiliară Hateg

A. Partea I. Descrierea imobilului

TEREN Extravilan

Adresa: Jud. Hunedoara

Nr. Crt	Nr cadastral Nr. topografic	Suprafața* (mp)	Observații / Referințe
A1		1.930	Sector cadastral:16 Teren neimprejmuit;

B. Partea II. Proprietari și acte

Inscrieri privitoare la dreptul de proprietate și alte drepturi reale	Referințe
1 / 30/05/2023	
Act Normativ nr. 7, din 13/03/1996 emis de Parlamentul României;	
B1	Intabulare, drept de PROPRIETATE, dobândit prin Lege, cota actuala 1/1
	1) COMUNA SARMIZEGETUSA- REZERVA COMSIEI LOCALE DE FOND FUNCJAR, CIF:4633293

C. Partea III. SARCINI .

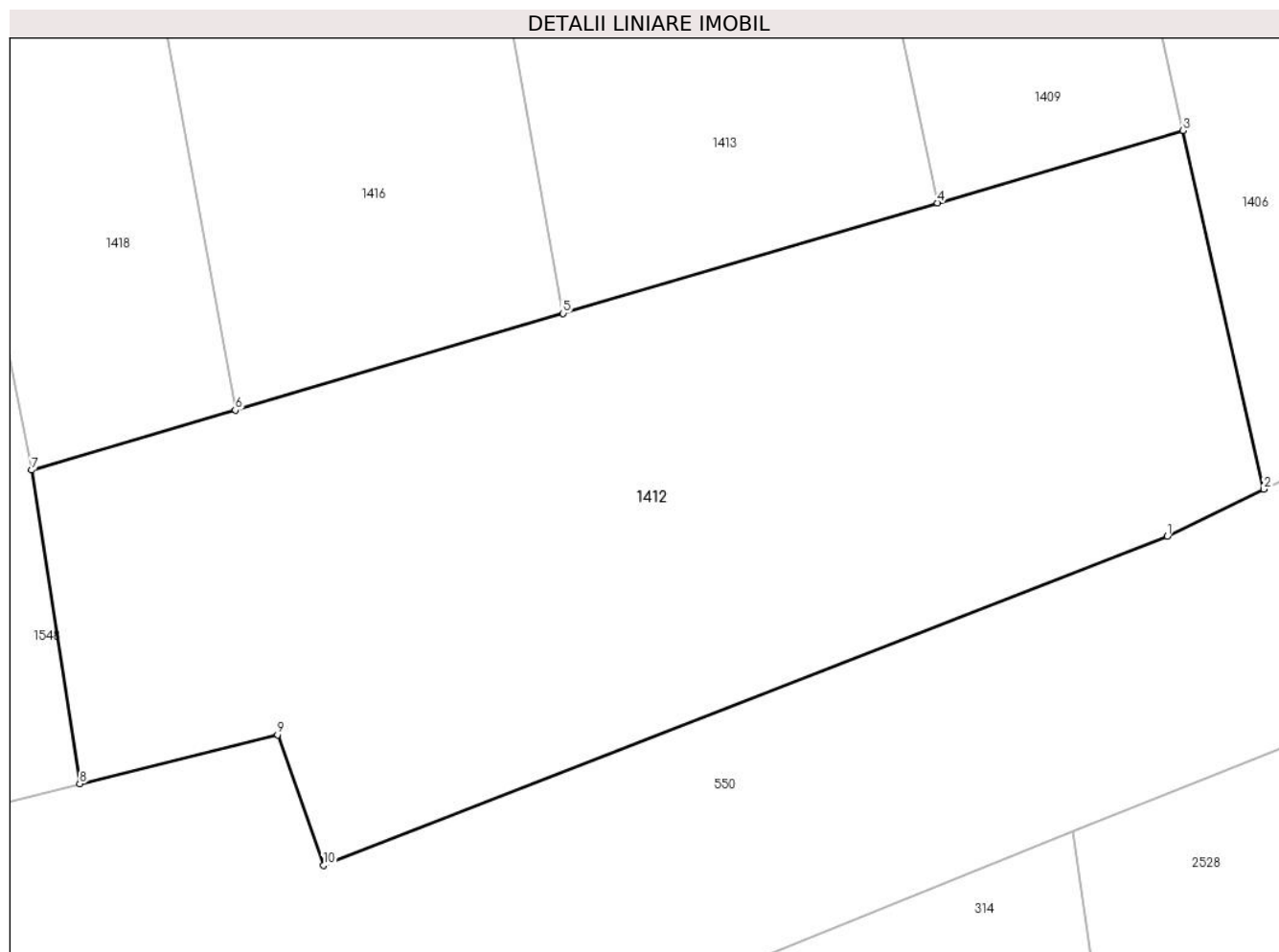
Inscrieri privind dezmembramintele dreptului de proprietate, drepturi reale de garanție și sarcini	Referințe
NU SUNT	

Anexa Nr. 1 La Partea I

Teren

Nr cadastral	Suprafața (mp)*	Observații / Referințe
	1.930	

* Suprafața este determinată în planul de proiecție Stereo 70.



Date referitoare la teren

Crt	Categorie folosință	Intra vilan	Suprafața (mp)	Tarla	Parcelă	Nr. topo	Observații / Referințe
1	faneata	NU	1.930	37	401/9	-	

Lungime Segmente

1) Valorile lungimilor segmentelor sunt obținute din proiecție în plan.

Punct început	X / Y	Punct sfârșit	X / Y	Lungime segment (** (m)
1	327.286,305 449.114,723	2	327.292,376 449.117,678	6.752
2	327.292,376 449.117,678	3	327.287,299 449.140,246	23.132
3	327.287,299 449.140,246	4	327.271,834 449.135,688	16.123
4	327.271,834 449.135,688	5	327.248,25 449.128,739	24.586
5	327.248,25 449.128,739	6	327.227,611 449.122,656	21.517

Punct început	X / Y	Punct sfârşit	X / Y	Lungime segment (** (m)
6	327.227,611 449.122,656	7	327.214,786 449.118,877	13.37
7	327.214,786 449.118,877	8	327.217,813 449.099,139	19.969
8	327.217,813 449.099,139	9	327.230,278 449.102,224	12.841
9	327.230,278 449.102,224	10	327.233,155 449.094,004	8.709
10	327.233,155 449.094,004	1	327.286,305 449.114,723	57.046

** Lungimile segmentelor sunt determinate în planul de proiecție Stereo 70 și sunt rotunjite la 1 milimetru.

*** Distanța dintre puncte este formată din segmente cumulate ce sunt mai mici decât valoarea 1 milimetru.

**DATE DESPRE IMOBILUL NR. 1413**

Oficiul de Cadastru și Publicitate Imobiliară HUNEDOARA
Biroul de Cadastru și Publicitate Imobiliară Hateg

A. Partea I. Descrierea imobilului

TEREN Extravilan

Adresa: Jud. Hunedoara

Nr. Crt	Nr cadastral Nr. topografic	Suprafața* (mp)	Observații / Referințe
A1		2.300	Sector cadastral:16 Teren neimprejmuit;

B. Partea II. Proprietari și acte

Inscrieri privitoare la dreptul de proprietate și alte drepturi reale		Referințe
1 / 30/05/2023		
Act Administrativ nr. 41410/34, din 10/04/1997 emis de CJPSDPAT HUNEDOARA;		
B1	Intabulare, drept de PROPRIETATE, dobandit prin Reconstituire, cota actuala 1/1	A1
	1) HIBAIS SIMION DEFUNCT:Da	
	2) HIBAIS IOANA DEFUNCT:Da	

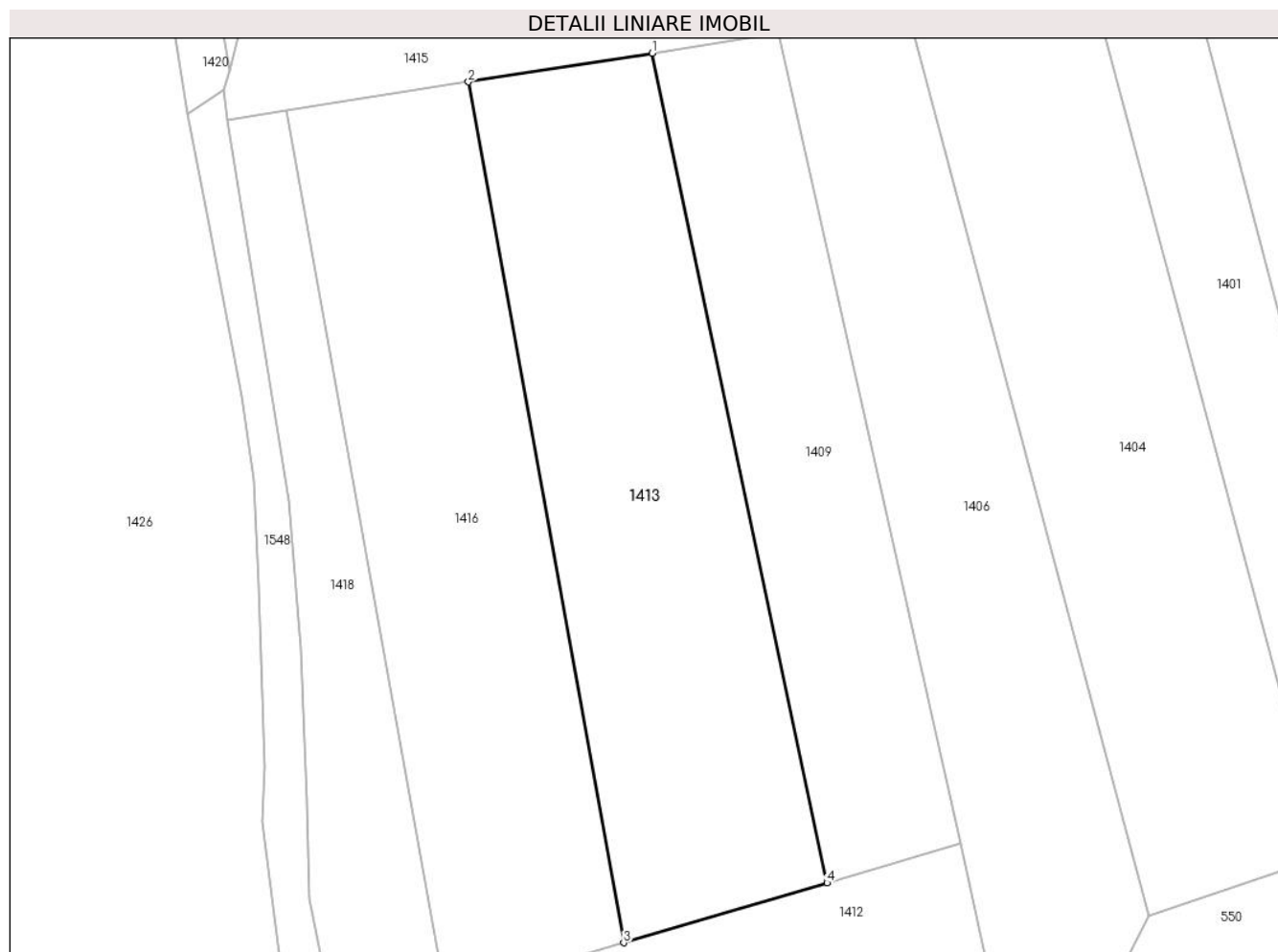
C. Partea III. SARCINI .

Inscrieri privind dezmembramintele dreptului de proprietate, drepturi reale de garanție și sarcini	Referințe
NU SUNT	

Teren

Nr cadastral	Suprafața (mp)*	Observații / Referințe
	2.300	

* Suprafața este determinată în planul de proiecție Stereo 70.



Date referitoare la teren

Crt	Categorie folosință	Intra vilan	Suprafața (mp)	Tarla	Parcelă	Nr. topo	Observații / Referințe
1	arabil	NU	2.300	37	394/3	-	

Lungime Segmente

1) Valorile lungimilor segmentelor sunt obținute din proiecție în plan.

Punct început	X / Y	Punct sfârșit	X / Y	Lungime segment (** (m)
1	327.251,573 449.231,892	2	327.230,238 449.228,56	21.594
2	327.230,238 449.228,56	3	327.248,25 449.128,739	101.433
3	327.248,25 449.128,739	4	327.271,834 449.135,688	24.586
4	327.271,834 449.135,688	1	327.251,573 449.231,892	98.314

** Lungimile segmentelor sunt determinate în planul de proiecție Stereo 70 și sunt rotunjite la 1 milimetru.

***** Distanţa dintre puncte este formată din segmente cumulate ce sunt mai mici decât valoarea 1 milimetru.**

**DATE DESPRE IMOBILUL NR. 1414**

Oficiul de Cadastru și Publicitate Imobiliară HUNEDOARA
Biroul de Cadastru și Publicitate Imobiliară Hateg

A. Partea I. Descrierea imobilului

TEREN Extravilan

Adresa: Jud. Hunedoara

Nr. Crt	Nr cadastral Nr. topografic	Suprafața* (mp)	Observații / Referințe
A1		2.565	Sector cadastral:16 Teren neimprejmuit;

B. Partea II. Proprietari și acte

Inscrieri privitoare la dreptul de proprietate și alte drepturi reale		Referințe
1 / 30/05/2023		
Act Administrativ nr. 21139/80, din 02/01/1996 emis de CJPSDPAT HUNEDOARA;		
B1	Intabulare, drept de PROPRIETATE, dobandit prin Reconstituire, cota actuala 1/1 1) MOISONI IOAN 2) MOISONI ANITA	A1

C. Partea III. SARCINI .

Inscrieri privind dezmembramintele dreptului de proprietate, drepturi reale de garanție și sarcini	Referințe
NU SUNT	

Teren

Nr cadastral	Suprafața (mp)*	Observații / Referințe
	2.565	

* Suprafața este determinată în planul de proiecție Stereo 70.



Date referitoare la teren

Crt	Categorie folosință	Intra vilan	Suprafața (mp)	Tarla	Parcelă	Nr. topo	Observații / Referințe
1	arabil	NU	2.565	37	401/4	-	

Lungime Segmente

1) Valorile lungimilor segmentelor sunt obținute din proiecție în plan.

Punct început	X / Y	Punct sfârșit	X / Y	Lungime segment (** (m)
1	327.234,135 449.430,899	2	327.220,56 449.428,815	13.734
2	327.220,56 449.428,815	3	327.250,293 449.257,972	173.411
3	327.250,293 449.257,972	4	327.261,14 449.259,53	10.958
4	327.261,14 449.259,53	5	327.265,974 449.260,256	4.888
5	327.265,974 449.260,256	1	327.234,135 449.430,899	173.588

**** Lungimile segmentelor sunt determinate în planul de proiecție Stereo 70 și sunt rotunjite la 1 milimetru.**

***** Distanța dintre puncte este formată din segmente cumulate ce sunt mai mici decât valoarea 1 milimetru.**

**DATE DESPRE IMOBILUL NR. 1415**

Oficiul de Cadastru și Publicitate Imobiliară HUNEDOARA
Biroul de Cadastru și Publicitate Imobiliară Hateg

A. Partea I. Descrierea imobilului

TEREN Extravilan

Adresa: Jud. Hunedoara

Nr. Crt	Nr cadastral Nr. topografic	Suprafața* (mp)	Observații / Referințe
A1		1.500	Sector cadastral:16 Teren neimprijmit;

B. Partea II. Proprietari și acte

Inscrieri privitoare la dreptul de proprietate și alte drepturi reale	Referințe
1 / 30/05/2023	
Act Administrativ nr. 21139/57, din 15/01/1996 emis de CJPSDPAT HUNEDOARA;	
B1	A1
Intabulare, drept de PROPRIETATE, dobandit prin Reconstituire, cota actuala 1/1	
1) DELINESC ROMULUS	

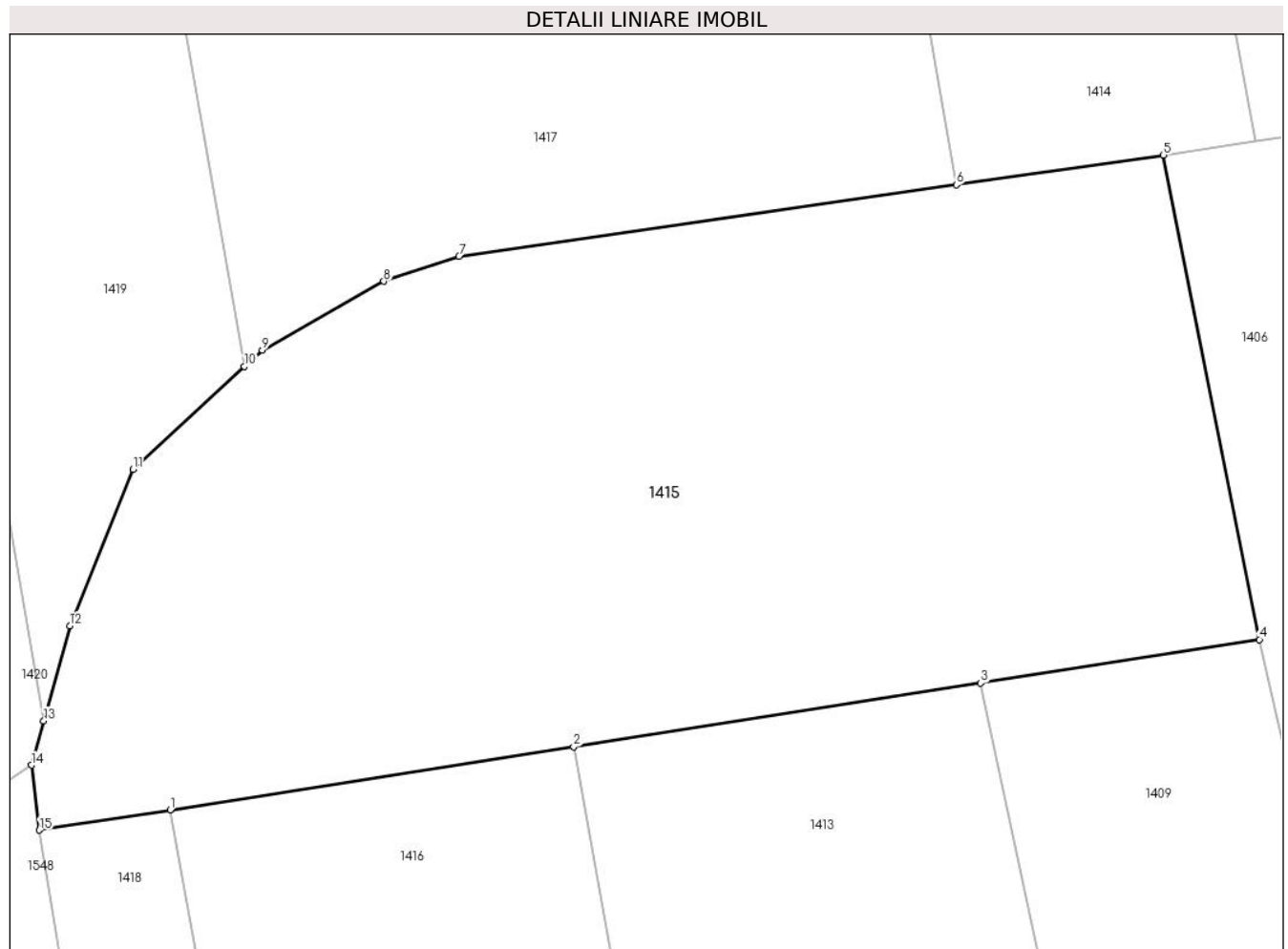
C. Partea III. SARCINI .

Inscrieri privind dezmembramintele dreptului de proprietate, drepturi reale de garanție și sarcini	Referințe
NU SUNT	

Teren

Nr cadastral	Suprafața (mp)*	Observații / Referințe
	1.500	

* Suprafața este determinată în planul de proiecție Stereo 70.



Date referitoare la teren

Crt	Categorie folosință	Intravilan	Suprafața (mp)	Tarla	Parcelă	Nr. topo	Observații / Referințe
1	faneata	NU	1.500	37	394/4	-	

Lungime Segmente

1) Valorile lungimilor segmentelor sunt obținute din proiecție în plan.

Punct început	X / Y	Punct sfârșit	X / Y	Lungime segment (** (m)
1	327.209,097 449.225,258	2	327.230,238 449.228,56	21.397
2	327.230,238 449.228,56	3	327.251,573 449.231,892	21.594
3	327.251,573 449.231,892	4	327.266,17 449.234,172	14.774
4	327.266,17 449.234,172	5	327.261,14 449.259,53	25.852
5	327.261,14 449.259,53	6	327.250,293 449.257,972	10.958

Punct început	X / Y	Punct sfârșit	X / Y	Lungime segment (** (m)
6	327.250,293 449.257,972	7	327.224,237 449.254,228	26.324
7	327.224,237 449.254,228	8	327.220,289 449.252,923	4.158
8	327.220,289 449.252,923	9	327.213,932 449.249,323	7.306
9	327.213,932 449.249,323	10	327.212,99 449.248,456	1.28
10	327.212,99 449.248,456	11	327.207,151 449.243,076	7.94
11	327.207,151 449.243,076	12	327.203,849 449.234,896	8.821
12	327.203,849 449.234,896	13	327.202,477 449.229,917	5.165
13	327.202,477 449.229,917	14	327.201,836 449.227,59	2.414
14	327.201,836 449.227,59	15	327.202,246 449.224,188	3.427
15	327.202,246 449.224,188	1	327.209,097 449.225,258	6.934

** Lungimile segmentelor sunt determinate în planul de proiecție Stereo 70 și sunt rotunjite la 1 milimetru.

*** Distanța dintre puncte este formată din segmente cumulate ce sunt mai mici decât valoarea 1 milimetru.

**DATE DESPRE IMOBILUL NR. 1416**

Oficiul de Cadastru și Publicitate Imobiliară HUNEDOARA
Biroul de Cadastru și Publicitate Imobiliară Hateg

A. Partea I. Descrierea imobilului

TEREN Extravilan

Adresa: Jud. Hunedoara

Nr. Crt	Nr cadastral Nr. topografic	Suprafața* (mp)	Observații / Referințe
A1		2.200	Sector cadastral:16 Teren neimprejmuit;

B. Partea II. Proprietari și acte

Inscrieri privitoare la dreptul de proprietate și alte drepturi reale	Referințe
1 / 30/05/2023	
Act Administrativ nr. 21139/83, din 16/04/1996 emis de CJPSDPAT HUNEDOARA;	
B1	A1
Intabulare, drept de PROPRIETATE, dobandit prin Reconstituire, cota actuala 1/1 1) BOGDAN LENUTA	

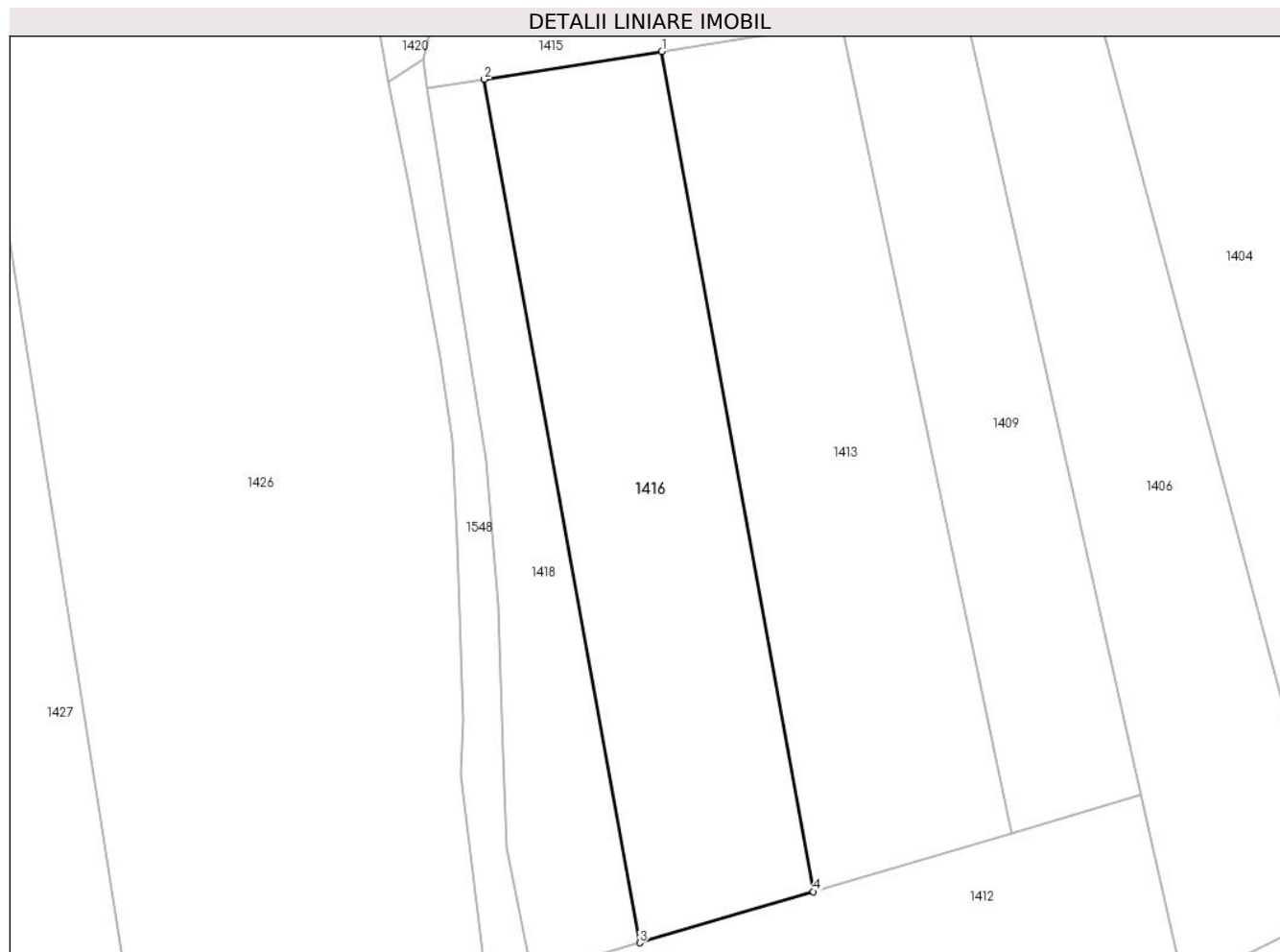
C. Partea III. SARCINI .

Inscrieri privind dezmembramintele dreptului de proprietate, drepturi reale de garanție și sarcini	Referințe
NU SUNT	

Teren

Nr cadastral	Suprafața (mp)*	Observații / Referințe
	2.200	

* Suprafața este determinată în planul de proiecție Stereo 70.



Date referitoare la teren

Crt	Categorie folosință	Intra vilan	Suprafața (mp)	Tarla	Parcelă	Nr. topo	Observații / Referințe
1	arabil	NU	2.200	37	394/5	-	

Lungime Segmente

1) Valorile lungimilor segmentelor sunt obținute din proiecție în plan.

Punct început	X / Y	Punct sfârșit	X / Y	Lungime segment (** (m)
1	327.230,238 449.228,56	2	327.209,097 449.225,258	21.397
2	327.209,097 449.225,258	3	327.227,611 449.122,656	104.259
3	327.227,611 449.122,656	4	327.248,25 449.128,739	21.517
4	327.248,25 449.128,739	1	327.230,238 449.228,56	101.433

** Lungimile segmentelor sunt determinate în planul de proiecție Stereo 70 și sunt rotunjite la 1 milimetru.

***** Distanţa dintre puncte este formată din segmente cumulate ce sunt mai mici decât valoarea 1 milimetru.**

**DATE DESPRE IMOBILUL NR. 1417**

Oficiul de Cadastru și Publicitate Imobiliară HUNEDOARA
Biroul de Cadastru și Publicitate Imobiliară Hateg

A. Partea I. Descrierea imobilului

TEREN Extravilan

Adresa: Jud. Hunedoara

Nr. Crt	Nr cadastral Nr. topografic	Suprafața* (mp)	Observații / Referințe
A1		6.037	Sector cadastral:16 Teren neimpregmuit;

B. Partea II. Proprietari și acte

Inscrieri privitoare la dreptul de proprietate și alte drepturi reale	Referințe
1 / 30/05/2023	
Act Administrativ nr. 21139/82, din 16/04/1996 emis de CJPSDPAT HUNEDOARA;	
B1	A1
Intabulare, drept de PROPRIETATE, dobandit prin Reconstituire, cota actuala 1/1	
1) SIMEDRONI MANASIE DEFUNCT:Da	

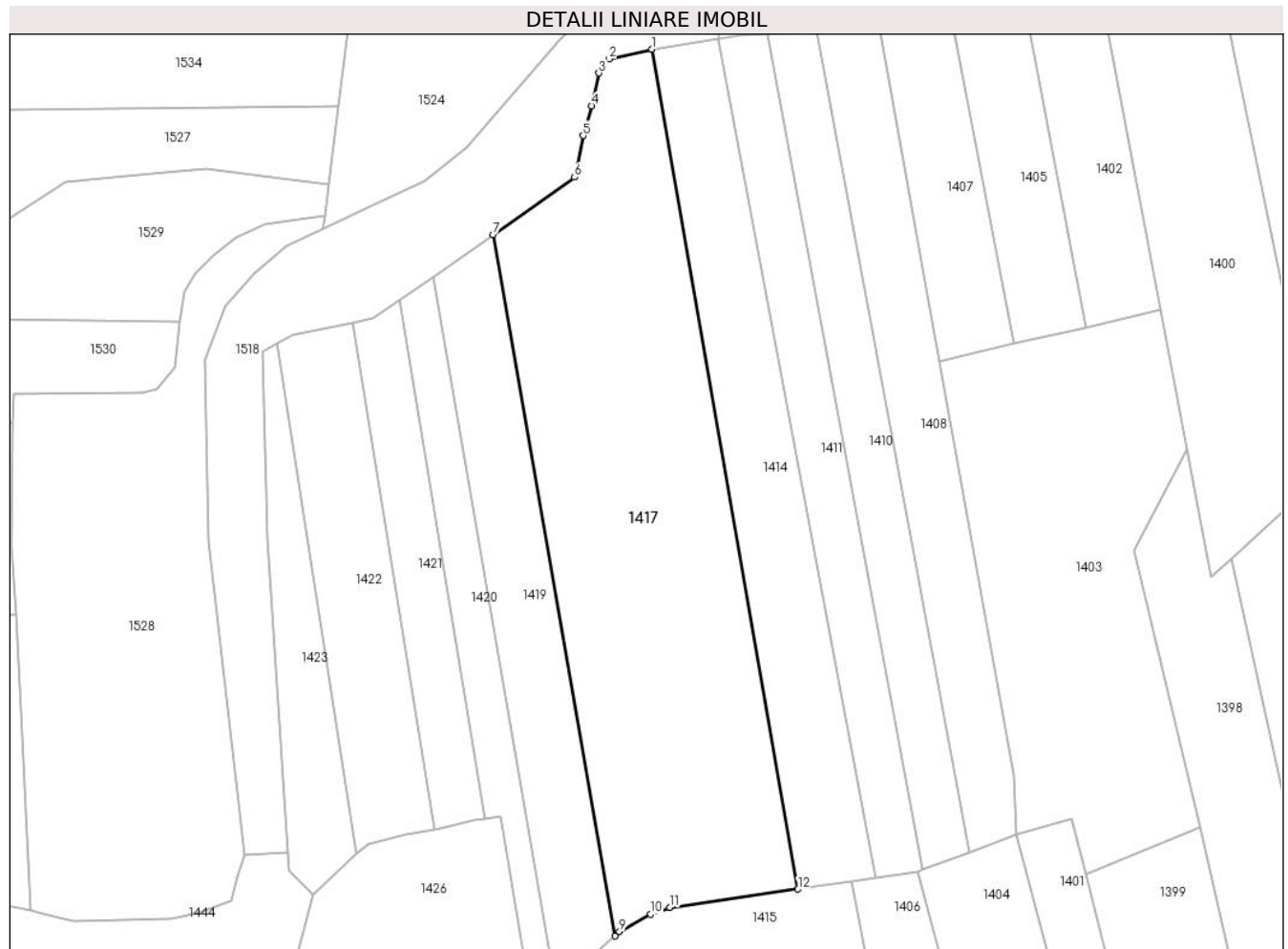
C. Partea III. SARCINI .

Inscrieri privind dezmembramintele dreptului de proprietate, drepturi reale de garanție și sarcini	Referințe
NU SUNT	

Teren

Nr cadastral	Suprafața (mp)*	Observații / Referințe
	6.037	

* Suprafața este determinată în planul de proiecție Stereo 70.



Date referitoare la teren

Crt	Categorie folosință	Intravilan	Suprafața (mp)	Tarla	Parcelă	Nr. topo	Observații / Referințe
1	arabil	NU	5.537	37	401/5	-	
2	altele	NU	500	37	401/7	-	

Lungime Segmente

1) Valorile lungimilor segmentelor sunt obținute din proiecție în plan.

Punct început	X / Y	Punct sfârșit	X / Y	Lungime segment (** (m)
1	327.220,56 449.428,815	2	327.211,858 449.426,865	8.918
2	327.211,858 449.426,865	3	327.209,759 449.423,958	3.586
3	327.209,759 449.423,958	4	327.208,246 449.417,299	6.829
4	327.208,246 449.417,299	5	327.206,556 449.411,228	6.302

Punct început	X / Y	Punct sfârșit	X / Y	Lungime segment (** (m)
5	327.206,556 449.411,228	6	327.204,8 449.402,782	8.627
6	327.204,8 449.402,782	7	327.188,162 449.391,118	20.319
7	327.188,162 449.391,118	8	327.212,99 449.248,456	144.806
8	327.212,99 449.248,456	9	327.213,932 449.249,323	1.28
9	327.213,932 449.249,323	10	327.220,289 449.252,923	7.306
10	327.220,289 449.252,923	11	327.224,237 449.254,228	4.158
11	327.224,237 449.254,228	12	327.250,293 449.257,972	26.324
12	327.250,293 449.257,972	1	327.220,56 449.428,815	173.411

** Lungimile segmentelor sunt determinate în planul de proiecție Stereo 70 și sunt rotunjite la 1 milimetru.

*** Distanța dintre puncte este formată din segmente cumulate ce sunt mai mici decât valoarea 1 milimetru.

**DATE DESPRE IMOBILUL NR. 1418**

Oficiul de Cadastru și Publicitate Imobiliară HUNEDOARA
Biroul de Cadastru și Publicitate Imobiliară Hateg

A. Partea I. Descrierea imobilului

TEREN Extravilan

Adresa: Jud. Hunedoara

Nr. Crt	Nr cadastral Nr. topografic	Suprafața* (mp)	Observații / Referințe
A1		1.000	Sector cadastral:16 Teren neimpregmuit;

B. Partea II. Proprietari și acte

Inscrieri privitoare la dreptul de proprietate și alte drepturi reale		Referințe
1 / 30/05/2023		
Act Administrativ nr. 21139/86, din 17/04/1996 emis de CJPSDPAT HUNEDOARA;		
B1	Intabulare, drept de PROPRIETATE, dobandit prin Reconstituire, cota actuala 1/1 1) IOVANESC MANASIE 2) IOVANESC IOAN	A1

C. Partea III. SARCINI .

Inscrieri privind dezmembramintele dreptului de proprietate, drepturi reale de garanție și sarcini	Referințe
NU SUNT	

Teren

Nr cadastral	Suprafața (mp)*	Observații / Referințe
	1.000	

* Suprafața este determinată în planul de proiecție Stereo 70.



Date referitoare la teren

Crt	Categorie folosință	Intra vilan	Suprafața (mp)	Tarla	Parcelă	Nr. topo	Observații / Referințe
1	arabil	NU	1.000	37	934/6	-	

Lungime Segmente

1) Valorile lungimilor segmentelor sunt obținute din proiecție în plan.

Punct început	X / Y	Punct sfârșit	X / Y	Lungime segment (** (m)
1	327.209,097 449.225,258	2	327.202,246 449.224,188	6.934
2	327.202,246 449.224,188	3	327.209,392 449.179,97	44.792
3	327.209,392 449.179,97	4	327.210,799 449.162,783	17.244
4	327.210,799 449.162,783	5	327.211,428 449.145,109	17.685
5	327.211,428 449.145,109	6	327.211,779 449.133,878	11.236

Punct început	X / Y	Punct sfârşit	X / Y	Lungime segment (** (m)
6	327.211,779 449.133,878	7	327.214,786 449.118,877	15.299
7	327.214,786 449.118,877	8	327.227,611 449.122,656	13.37
8	327.227,611 449.122,656	1	327.209,097 449.225,258	104.259

** Lungimile segmentelor sunt determinate în planul de proiecție Stereo 70 și sunt rotunjite la 1 milimetru.

*** Distanța dintre puncte este formată din segmente cumulate ce sunt mai mici decât valoarea 1 milimetru.

**DATE DESPRE IMOBILUL NR. 1419**

Oficiul de Cadastru și Publicitate Imobiliară HUNEDOARA
Biroul de Cadastru și Publicitate Imobiliară Hateg

A. Partea I. Descrierea imobilului

TEREN Extravilan

Adresa: Jud. Hunedoara

Nr. Crt	Nr cadastral Nr. topografic	Suprafața* (mp)	Observații / Referințe
A1		2.000	Sector cadastral:16 Teren neimprejmuit;

B. Partea II. Proprietari și acte

Inscrieri privitoare la dreptul de proprietate și alte drepturi reale		Referințe
1 / 30/05/2023		
Act Administrativ nr. 21139/82, din 16/04/1996 emis de CJPSDPAT HUNEDOARA;		
B1	Intabulare, drept de PROPRIETATE, dobandit prin Reconstituire, cota actuala 1/1 1) SIMEDRONI MANASIE DEFUNCT:Da	A1

C. Partea III. SARCINI .

Inscrieri privind dezmembramintele dreptului de proprietate, drepturi reale de garanție și sarcini	Referințe
NU SUNT	

Teren

Nr cadastral	Suprafața (mp)*	Observații / Referințe
	2.000	

* Suprafața este determinată în planul de proiecție Stereo 70.



Date referitoare la teren

Crt	Categorie folosință	Intra vilan	Suprafața (mp)	Tarla	Parcelă	Nr. topo	Observații / Referințe
1	faneata	NU	2.000	37	401/6	-	

Lungime Segmente

1) Valorile lungimilor segmentelor sunt obținute din proiecție în plan.

Punct început	X / Y	Punct sfârșit	X / Y	Lungime segment (** (m)
1	327.188,162 449.391,118	2	327.175,917 449.382,533	14.955
2	327.175,917 449.382,533	3	327.202,477 449.229,917	154.91
3	327.202,477 449.229,917	4	327.203,849 449.234,896	5.165
4	327.203,849 449.234,896	5	327.207,151 449.243,076	8.821
5	327.207,151 449.243,076	6	327.212,99 449.248,456	7.94

Punct început	X / Y	Punct sfârşit	X / Y	Lungime segment (** (m)
6	327.212,99 449.248,456	1	327.188,162 449.391,118	144.806

** Lungimile segmentelor sunt determinate în planul de proiecţie Stereo 70 şi sunt rotunjite la 1 milimetru.

*** Distanţa dintre puncte este formată din segmente cumulate ce sunt mai mici decât valoarea 1 milimetru.

**DATE DESPRE IMOBILUL NR. 1420**

Oficiul de Cadastru și Publicitate Imobiliară HUNEDOARA
Biroul de Cadastru și Publicitate Imobiliară Hateg

A. Partea I. Descrierea imobilului

TEREN Extravilan

Adresa: Jud. Hunedoara

Nr. Crt	Nr cadastral Nr. topografic	Suprafața* (mp)	Observații / Referințe
A1		1.110	Sector cadastral:16 Teren neimprejmuit;

B. Partea II. Proprietari și acte

Inscrieri privitoare la dreptul de proprietate și alte drepturi reale		Referințe
1 / 30/05/2023		
Act Administrativ nr. 41410/35, din 10/04/1997 emis de CJPSDPAT HUNEDOARA;		
B1	Intabulare, drept de PROPRIETATE, dobandit prin Reconstituire, cota actuala 1/1 1) IOVĂNESCU PETRU 2) IOVĂNESCU ROZALIA	A1

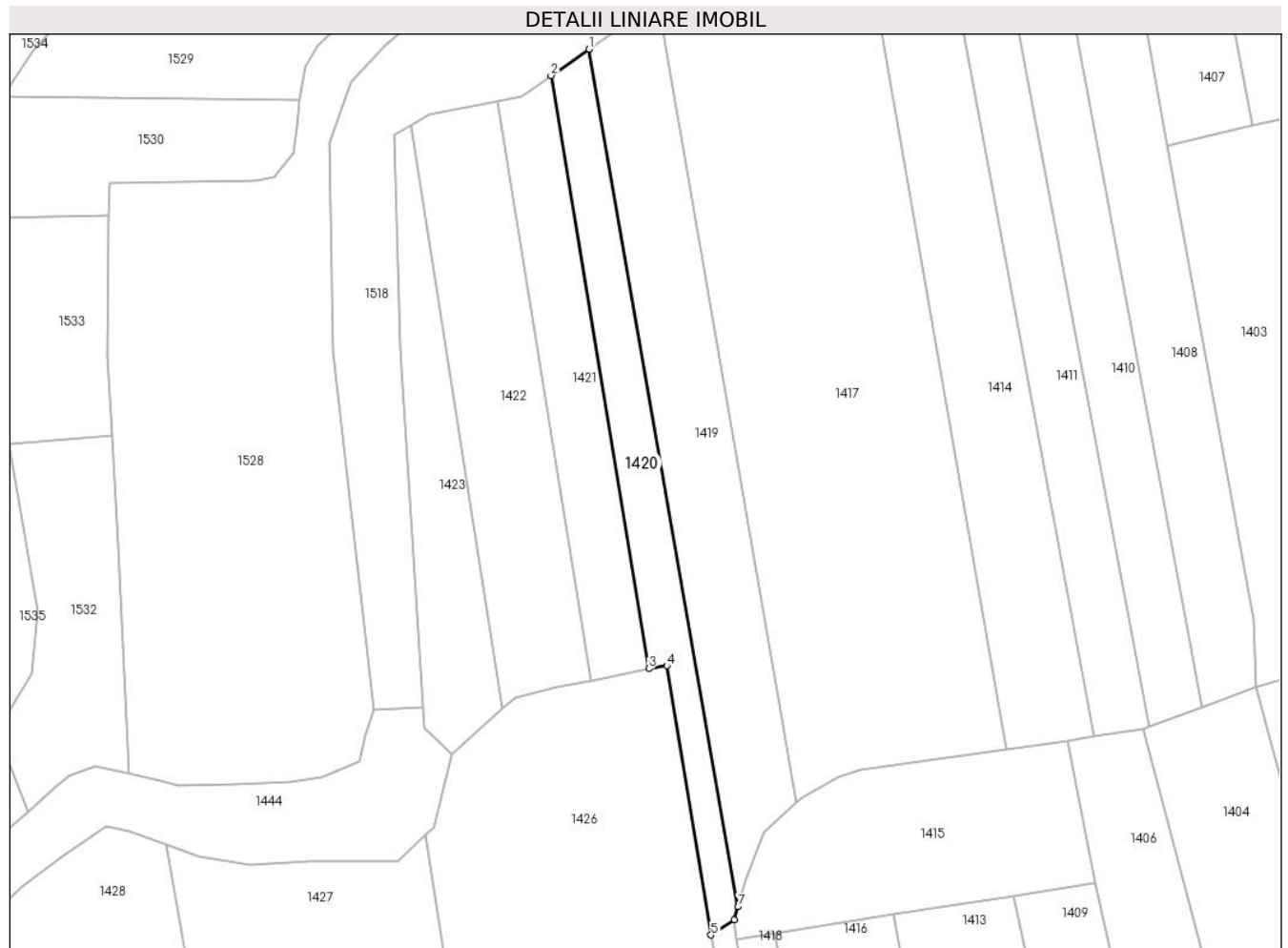
C. Partea III. SARCINI .

Inscrieri privind dezmembramintele dreptului de proprietate, drepturi reale de garanție și sarcini	Referințe
NU SUNT	

Teren

Nr cadastral	Suprafața (mp)*	Observații / Referințe
	1.110	

* Suprafața este determinată în planul de proiecție Stereo 70.



Date referitoare la teren

Crt	Categorie folosință	Intravilan	Suprafața (mp)	Tarla	Parcelă	Nr. topo	Observații / Referințe
1	arabil	NU	1.110	37	401/8	-	

Lungime Segmente

1) Valorile lungimilor segmentelor sunt obținute din proiecție în plan.

Punct început	X / Y	Punct sfârșit	X / Y	Lungime segment (** (m)
1	327.175,917 449.382,533	2	327.169,176 449.377,837	8.215
2	327.169,176 449.377,837	3	327.186,628 449.272,302	106.968
3	327.186,628 449.272,302	4	327.189,793 449.272,826	3.208
4	327.189,793 449.272,826	5	327.197,696 449.224,9	48.573
5	327.197,696 449.224,9	6	327.201,836 449.227,59	4.937

Punct început	X / Y	Punct sfârșit	X / Y	Lungime segment (** (m)
6	327.201,836 449.227,59	7	327.202,477 449.229,917	2.414
7	327.202,477 449.229,917	1	327.175,917 449.382,533	154.91

** Lungimile segmentelor sunt determinate în planul de proiecție Stereo 70 și sunt rotunjite la 1 milimetru.

*** Distanța dintre puncte este formată din segmente cumulate ce sunt mai mici decât valoarea 1 milimetru.

**DATE DESPRE IMOBILUL NR. 1421**

Oficiul de Cadastru și Publicitate Imobiliară HUNEDOARA
Biroul de Cadastru și Publicitate Imobiliară Hateg

A. Partea I. Descrierea imobilului

TEREN Extravilan

Adresa: Jud. Hunedoara

Nr. Crt	Nr cadastral Nr. topografic	Suprafața* (mp)	Observații / Referințe
A1		1.080	Sector cadastral:16 Teren neimprejmuit;

B. Partea II. Proprietari și acte

Inscrieri privitoare la dreptul de proprietate și alte drepturi reale	Referințe
1 / 30/05/2023	
Act Normativ nr. 7, din 13/03/1996 emis de Parlamentul României;	
B1	A1
Intabulare, drept de PROPRIETATE, dobândit prin Lege, cota actuala 1/1	
1) COMUNA SARMIZEGETUSA- REZERVA COMSIEI LOCALE DE FOND FUNCJAR, CIF:4633293	

C. Partea III. SARCINI .

Inscrieri privind dezmembramintele dreptului de proprietate, drepturi reale de garanție și sarcini	Referințe
NU SUNT	

Teren

Nr cadastral	Suprafața (mp)*	Observații / Referințe
	1.080	

* Suprafața este determinată în planul de proiecție Stereo 70.



Date referitoare la teren

Crt	Categorie folosință	Intravilan	Suprafața (mp)	Tarla	Parcelă	Nr. topo	Observații / Referințe
1	faneata	NU	1.080	37	401/9	-	

Lungime Segmente

1) Valorile lungimilor segmentelor sunt obținute din proiecție în plan.

Punct început	X / Y	Punct sfârșit	X / Y	Lungime segment (** (m)
1	327.169,176 449.377,837	2	327.163,894 449.374,104	6.468
2	327.163,894 449.374,104	3	327.159,716 449.373,271	4.26
3	327.159,716 449.373,271	4	327.176,38 449.270,152	104.457
4	327.176,38 449.270,152	5	327.178,512 449.270,505	2.161
5	327.178,512 449.270,505	6	327.184,337 449.271,926	5.996

Punct început	X / Y	Punct sfârşit	X / Y	Lungime segment (** (m)
6	327.184,337 449.271,926	7	327.186,628 449.272,302	2.322
7	327.186,628 449.272,302	1	327.169,176 449.377,837	106.968

** Lungimile segmentelor sunt determinate în planul de proiecţie Stereo 70 şi sunt rotunjite la 1 milimetru.

*** Distanţa dintre puncte este formată din segmente cumulate ce sunt mai mici decât valoarea 1 milimetru.

**DATE DESPRE IMOBILUL NR. 1422**

Oficiul de Cadastru și Publicitate Imobiliară HUNEDOARA
Biroul de Cadastru și Publicitate Imobiliară Hateg

A. Partea I. Descrierea imobilului

TEREN Extravilan

Adresa: Jud. Hunedoara

Nr. Crt	Nr cadastral Nr. topografic	Suprafața* (mp)	Observații / Referințe
A1	61143	1.690	Sector cadastral:16 Teren neimprejmuit;

B. Partea II. Proprietari și acte

Inscrieri privitoare la dreptul de proprietate și alte drepturi reale		Referințe
8477 / 22/03/2018		
Act Notarial nr. 435, din 22/03/2018 emis de Lupulescu Catalin Marius;		
B4	Intabulare, drept de PROPRIETATE, dobandit prin Conventie, cota actuala 1/1 1) POPA ION-ADRIAN, necăsătorit, bun propriu	A1

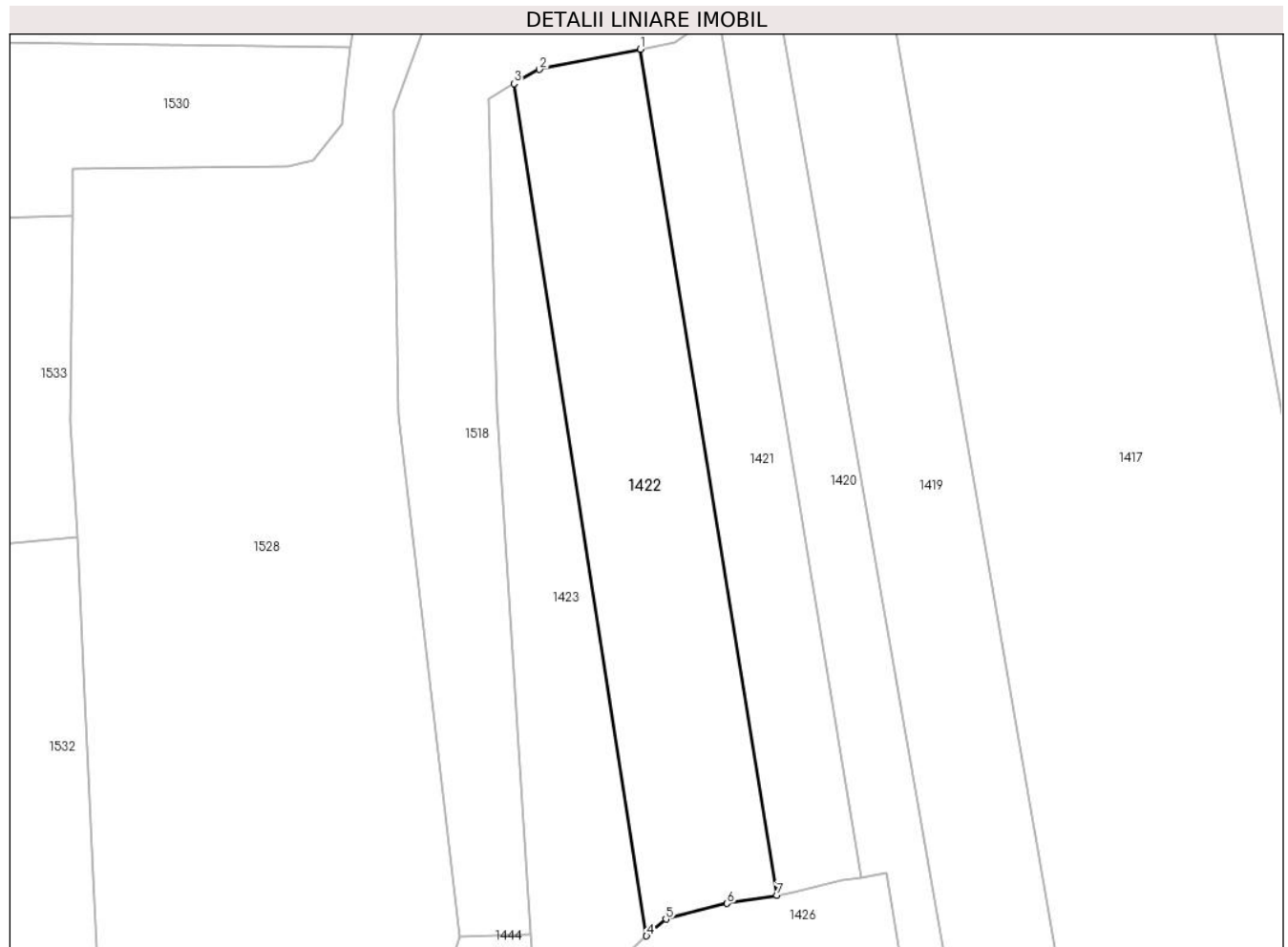
C. Partea III. SARCINI .

Inscrieri privind dezmembramintele dreptului de proprietate, drepturi reale de garanție și sarcini	Referințe
NU SUNT	

Teren

Nr cadastral	Suprafața (mp)*	Observații / Referințe
61143	1.690	

* Suprafața este determinată în planul de proiecție Stereo 70.



Date referitoare la teren

Crt	Categorie folosință	Intra vilan	Suprafața (mp)	Tarla	Parcelă	Nr. topo	Observații / Referințe
1	arabil	NU	1.690	37	410/10	-	

Lungime Segmente

1) Valorile lungimilor segmentelor sunt obținute din proiecție în plan.

Punct început	X / Y	Punct sfârșit	X / Y	Lungime segment (** (m)
1	327.159,716 449.373,271	2	327.147,395 449.370,816	12.563
2	327.147,395 449.370,816	3	327.144,306 449.369,066	3.55
3	327.144,306 449.369,066	4	327.160,483 449.265,196	105.122
4	327.160,483 449.265,196	5	327.162,85 449.267,229	3.12
5	327.162,85 449.267,229	6	327.170,315 449.269,151	7.708

Punct început	X / Y	Punct sfârșit	X / Y	Lungime segment (** (m)
6	327.170,315 449.269,151	7	327.176,38 449.270,152	6.147
7	327.176,38 449.270,152	1	327.159,716 449.373,271	104.457

** Lungimile segmentelor sunt determinate în planul de proiecție Stereo 70 și sunt rotunjite la 1 milimetru.

*** Distanța dintre puncte este formată din segmente cumulate ce sunt mai mici decât valoarea 1 milimetru.

**DATE DESPRE IMOBILUL NR. 1423**

Oficiul de Cadastru și Publicitate Imobiliară HUNEDOARA
Biroul de Cadastru și Publicitate Imobiliară Hateg

A. Partea I. Descrierea imobilului

TEREN Extravilan

Adresa: Jud. Hunedoara

Nr. Crt	Nr cadastral Nr. topografic	Suprafața* (mp)	Observații / Referințe
A1		1.008	Sector cadastral:16 Teren neimpregmuit;

B. Partea II. Proprietari și acte

Inscrieri privitoare la dreptul de proprietate și alte drepturi reale	Referințe
1 / 30/05/2023	
Act Normativ nr. 7, din 13/03/1996 emis de Parlamentul României;	
B1	A1
Intabulare, drept de PROPRIETATE, dobândit prin Lege, cota actuala 1/1 1) COMUNA SARMIZEGETUSA- REZERVA COMSIEI LOCALE DE FOND FUNCJAR, CIF:4633293	

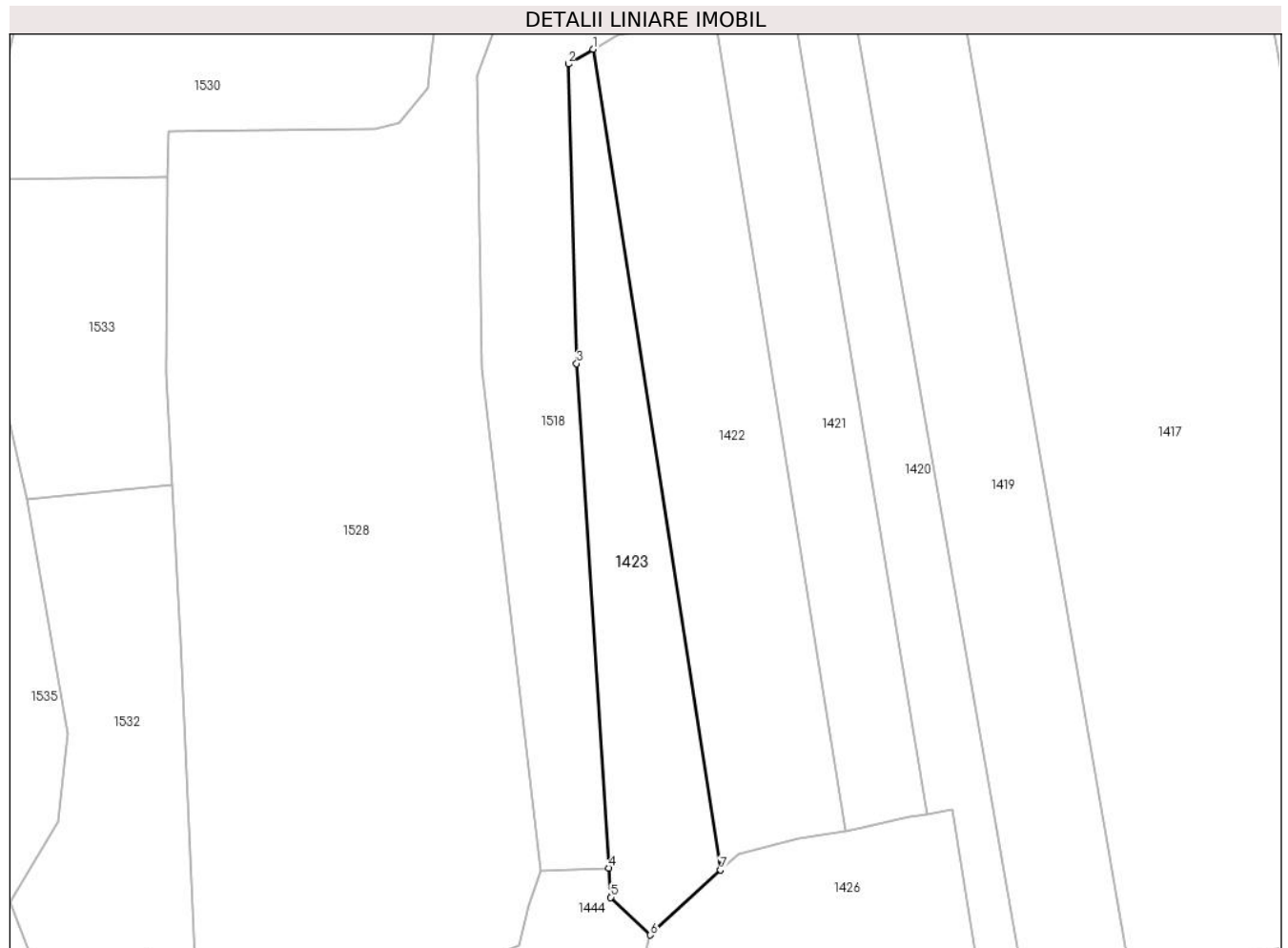
C. Partea III. SARCINI .

Inscrieri privind dezmembramintele dreptului de proprietate, drepturi reale de garanție și sarcini	Referințe
NU SUNT	

Teren

Nr cadastral	Suprafața (mp)*	Observații / Referințe
	1.008	

* Suprafața este determinată în planul de proiecție Stereo 70.



Date referitoare la teren

Crt	Categorie folosință	Intravilan	Suprafața (mp)	Tarla	Parcelă	Nr. topo	Observații / Referințe
1	faneata	NU	1.008	37	401/11	-	Impădurită

Lungime Segmente

1) Valorile lungimilor segmentelor sunt obținute din proiecție în plan.

Punct început	X / Y	Punct sfârșit	X / Y	Lungime segment (** (m)
1	327.144,306 449.369,066	2	327.141,192 449.367,197	3.632
2	327.141,192 449.367,197	3	327.142,241 449.329,29	37.922
3	327.142,241 449.329,29	4	327.146,33 449.265,44	63.981
4	327.146,33 449.265,44	5	327.146,567 449.261,725	3.723
5	327.146,567 449.261,725	6	327.151,568 449.256,965	6.904

Punct început	X / Y	Punct sfârșit	X / Y	Lungime segment (** (m)
6	327.151,568 449.256,965	7	327.160,483 449.265,196	12.134
7	327.160,483 449.265,196	1	327.144,306 449.369,066	105.122

** Lungimile segmentelor sunt determinate în planul de proiecție Stereo 70 și sunt rotunjite la 1 milimetru.

*** Distanța dintre puncte este formată din segmente cumulate ce sunt mai mici decât valoarea 1 milimetru.

**DATE DESPRE IMOBILUL NR. 1424**

Oficiul de Cadastru și Publicitate Imobiliară HUNEDOARA
Biroul de Cadastru și Publicitate Imobiliară Hateg

A. Partea I. Descrierea imobilului

TEREN Intravilan

Adresa: Loc. Breazova, Jud. Hunedoara

Nr. Crt	Nr cadastral Nr. topografic	Suprafața* (mp)	Observații / Referințe
A1		436	Sector cadastral:13 Teren neimprejmuit;

B. Partea II. Proprietari și acte

Inscrieri privitoare la dreptul de proprietate și alte drepturi reale		Referințe
1 / 08/06/2023		
Act Normativ nr. 7, din 13/03/1996 emis de Parlamentul României;		
B1	Inscrierea provizorie, drept de PROPRIETATE, dobandit prin Lege, cota actuala 1/1	A1
1) COMUNA SARMIZEGETUSA , CIF:4633293, Proprietar neidentificat		

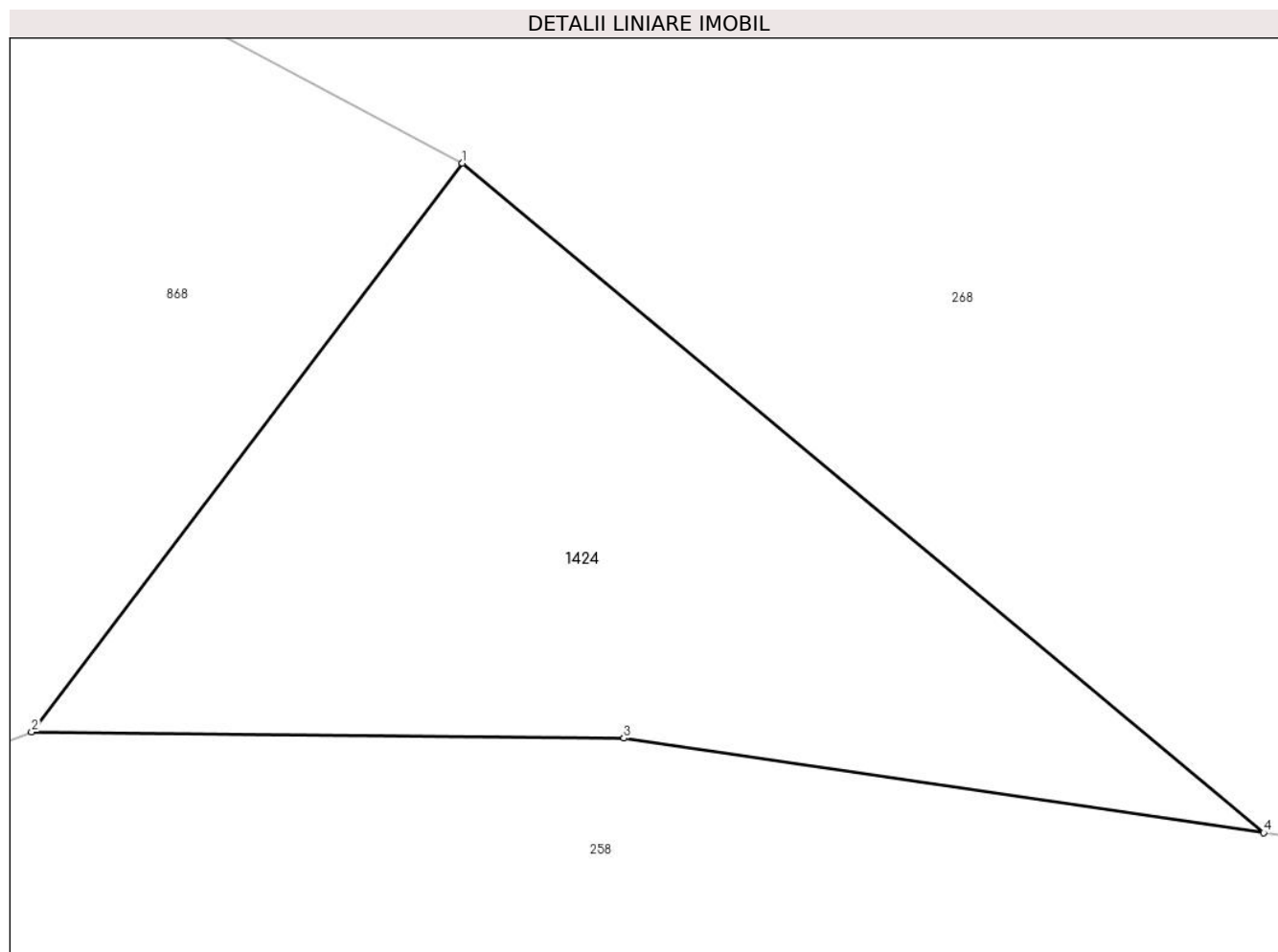
C. Partea III. SARCINI .

Inscrieri privind dezmembramintele dreptului de proprietate, drepturi reale de garanție și sarcini	Referințe
NU SUNT	

Teren

Nr cadastral	Suprafața (mp)*	Observații / Referințe
	436	

* Suprafața este determinată în planul de proiecție Stereo 70.



Date referitoare la teren

Crt	Categorie folosință	Intravilan	Suprafața (mp)	Tarla	Parcelă	Nr. topo	Observații / Referințe
1	neproductiv	DA	436	-	-	-	

Lungime Segmente

1) Valorile lungimilor segmentelor sunt obținute din proiecție în plan.

Punct început	X / Y	Punct sfârșit	X / Y	Lungime segment (** (m)
1	328.028,216 449.947,966	2	328.012,917 449.927,793	25.318
2	328.012,917 449.927,793	3	328.033,95 449.927,565	21.034
3	328.033,95 449.927,565	4	328.056,663 449.924,211	22.959
4	328.056,663 449.924,211	1	328.028,216 449.947,966	37.061

** Lungimile segmentelor sunt determinate în planul de proiecție Stereo 70 și sunt rotunjite la 1 milimetru.

***** Distanţa dintre puncte este formată din segmente cumulate ce sunt mai mici decât valoarea 1 milimetru.**

**DATE DESPRE IMOBILUL NR. 1425**

Oficiul de Cadastru și Publicitate Imobiliară HUNEDOARA
Biroul de Cadastru și Publicitate Imobiliară Hateg

A. Partea I. Descrierea imobilului

TEREN Intravilan

Adresa: Loc. Breazova, Jud. Hunedoara

Nr. Crt	Nr cadastral Nr. topografic	Suprafața* (mp)	Observații / Referințe
A1		407	Sector cadastral:13 Teren neimprejmuit;

B. Partea II. Proprietari și acte

Inscrieri privitoare la dreptul de proprietate și alte drepturi reale		Referințe
1 / 08/06/2023		
Act Normativ nr. 7, din 13/03/1996 emis de Parlamentul României;		
B1	Inscrierea provizorie, drept de PROPRIETATE, dobandit prin Lege, cota actuala 1/1	A1
1) COMUNA SARMIZEGETUSA , CIF:4633293, Proprietar neidentificat		

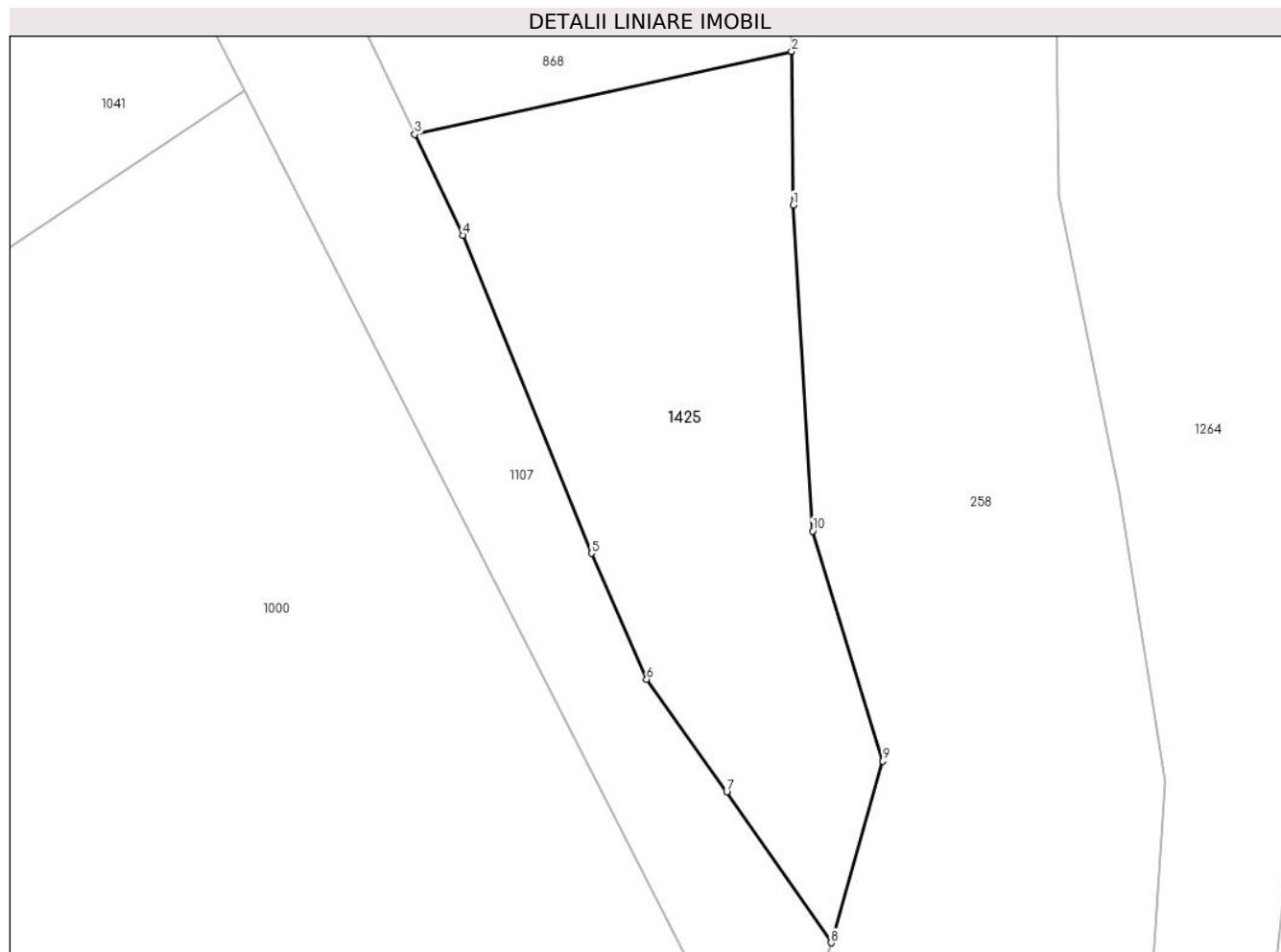
C. Partea III. SARCINI .

Inscrieri privind dezmembramintele dreptului de proprietate, drepturi reale de garanție și sarcini	Referințe
NU SUNT	

Teren

Nr cadastral	Suprafața (mp)*	Observații / Referințe
	407	

* Suprafața este determinată în planul de proiecție Stereo 70.



Date referitoare la teren

Crt	Categorie folosință	Intravilan	Suprafața (mp)	Tarla	Parcelă	Nr. topo	Observații / Referințe
1	neproductiv	DA	407	-	-	-	

Lungime Segmente

1) Valorile lungimilor segmentelor sunt obținute din proiecție în plan.

Punct început	X / Y	Punct sfârșit	X / Y	Lungime segment (** (m)
1	327.967,024 449.841,554	2	327.966,957 449.848,488	6.934
2	327.966,957 449.848,488	3	327.949,914 449.844,738	17.451
3	327.949,914 449.844,738	4	327.952,086 449.840,188	5.042
4	327.952,086 449.840,188	5	327.957,916 449.825,82	15.506
5	327.957,916 449.825,82	6	327.960,402 449.820,127	6.212

Punct început	X / Y	Punct sfârşit	X / Y	Lungime segment (** (m)
6	327.960,402 449.820,127	7	327.964,026 449.815,047	6.24
7	327.964,026 449.815,047	8	327.968,745 449.808,231	8.29
8	327.968,745 449.808,231	9	327.971,077 449.816,437	8.531
9	327.971,077 449.816,437	10	327.967,905 449.826,827	10.863
10	327.967,905 449.826,827	1	327.967,024 449.841,554	14.753

** Lungimile segmentelor sunt determinate în planul de proiecție Stereo 70 și sunt rotunjite la 1 milimetru.

*** Distanța dintre puncte este formată din segmente cumulate ce sunt mai mici decât valoarea 1 milimetru.

**DATE DESPRE IMOBILUL NR. 1426**

Oficiul de Cadastru și Publicitate Imobiliară HUNEDOARA
Biroul de Cadastru și Publicitate Imobiliară Hateg

A. Partea I. Descrierea imobilului

TEREN Extravilan

Adresa: Jud. Hunedoara

Nr. Crt	Nr cadastral Nr. topografic	Suprafața* (mp)	Observații / Referințe
A1		8.480	Sector cadastral:17 Teren neimprejmuit;

B. Partea II. Proprietari și acte

Inscrieri privitoare la dreptul de proprietate și alte drepturi reale	Referințe
1 / 12/06/2023	
Act Administrativ nr. 41568/6, din 17/04/1996 emis de CJSPDAT HUNEDOARA;	
B1	A1
Intabulare, drept de PROPRIETATE, dobandit prin Reconstituire, cota actuala 1/1 1) CARABEC CAROL DEFUNCT:Da	

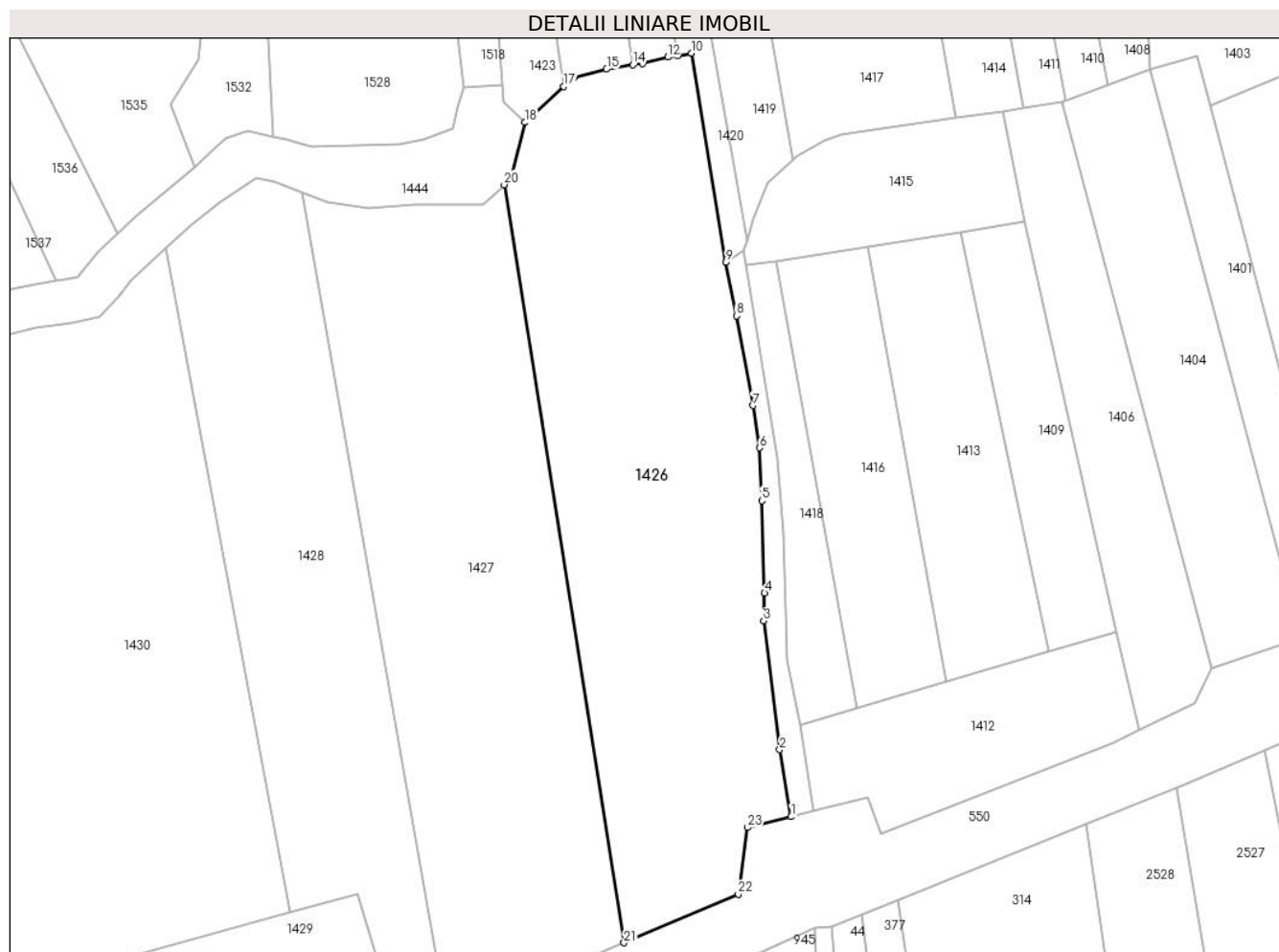
C. Partea III. SARCINI .

Inscrieri privind dezmembramintele dreptului de proprietate, drepturi reale de garanție și sarcini	Referințe
NU SUNT	

Teren

Nr cadastral	Suprafața (mp)*	Observații / Referințe
	8.480	

* Suprafața este determinată în planul de proiecție Stereo 70.



Date referitoare la teren

Crt	Categorie folosință	Intra vilan	Suprafața (mp)	Tarla	Parcelă	Nr. topo	Observații / Referințe
1	arabil	NU	6.480	36	389/1	-	
2	faneata	NU	2.000	36	389/2	-	

Lungime Segmente

1) Valorile lungimilor segmentelor sunt obținute din proiecție în plan.

Punct început	X / Y	Punct sfârșit	X / Y	Lungime segment (** (m))	Punct început	X / Y	Punct sfârșit	X / Y	Lungime segment (** (m))
1	327.212,644 449.097,859	2	327.210,01 449.113,211	15.576	2	327.210,01 449.113,211	3	327.206,353 449.142,75	29.765
3	327.206,353 449.142,75	4	327.206,549 449.149,108	6.361	4	327.206,549 449.149,108	5	327.205,961 449.170,276	21.176
5	327.205,961 449.170,276	6	327.205,374 449.182,404	12.142	6	327.205,374 449.182,404	7	327.203,905 449.192,087	9.794
7	327.203,905 449.192,087	8	327.200,083 449.212,667	20.932	8	327.200,083 449.212,667	9	327.197,696 449.224,9	12.464

Punct început	X / Y	Punct sfârșit	X / Y	Lungime segment (** (m)
9	327.197,696 449.224,9	10	327.189,793 449.272,826	48.573
11	327.186,628 449.272,302	12	327.184,337 449.271,926	2.322
13	327.178,512 449.270,505	14	327.176,38 449.270,152	2.161
15	327.170,315 449.269,151	16	327.162,85 449.267,229	7.708
17	327.160,483 449.265,196	18	327.151,568 449.256,965	12.134
19	327.148,224 449.244,003	20	327.146,827 449.242,691	1.916
21	327.174,287 449.068,978	22	327.200,521 449.080,131	28.506
23	327.202,669 449.095,39	1	327.212,644 449.097,859	10.276

Punct început	X / Y	Punct sfârșit	X / Y	Lungime segment (** (m)
10	327.189,793 449.272,826	11	327.186,628 449.272,302	3.208
12	327.184,337 449.271,926	13	327.178,512 449.270,505	5.996
14	327.176,38 449.270,152	15	327.170,315 449.269,151	6.147
16	327.162,85 449.267,229	17	327.160,483 449.265,196	3.12
18	327.151,568 449.256,965	19	327.148,224 449.244,003	13.386
20	327.146,827 449.242,691	21	327.174,287 449.068,978	175.87
22	327.200,521 449.080,131	23	327.202,669 449.095,39	15.409

** Lungimile segmentelor sunt determinate în planul de proiecție Stereo 70 și sunt rotunjite la 1 milimetru.

*** Distanța dintre puncte este formată din segmente cumulate ce sunt mai mici decât valoarea 1 milimetru.

**DATE DESPRE IMOBILUL NR. 1427**

Oficiul de Cadastru și Publicitate Imobiliară HUNEDOARA
Biroul de Cadastru și Publicitate Imobiliară Hateg

A. Partea I. Descrierea imobilului

TEREN Extravilan

Adresa: Jud. Hunedoara

Nr. Crt	Nr cadastral Nr. topografic	Suprafața* (mp)	Observații / Referințe
A1		8.000	Sector cadastral:17 Teren neimprejmuit;

B. Partea II. Proprietari și acte

Inscrieri privitoare la dreptul de proprietate și alte drepturi reale		Referințe
1 / 12/06/2023		
Act Administrativ nr. 21139/27, din 11/12/1996 emis de CJSPDAT HUNEDOARA;		
B1	Intabulare, drept de PROPRIETATE, dobandit prin Reconstituire, cota actuala 1/1 1) BIBA VARVARA 2) BIBA TRANDAFIR	A1

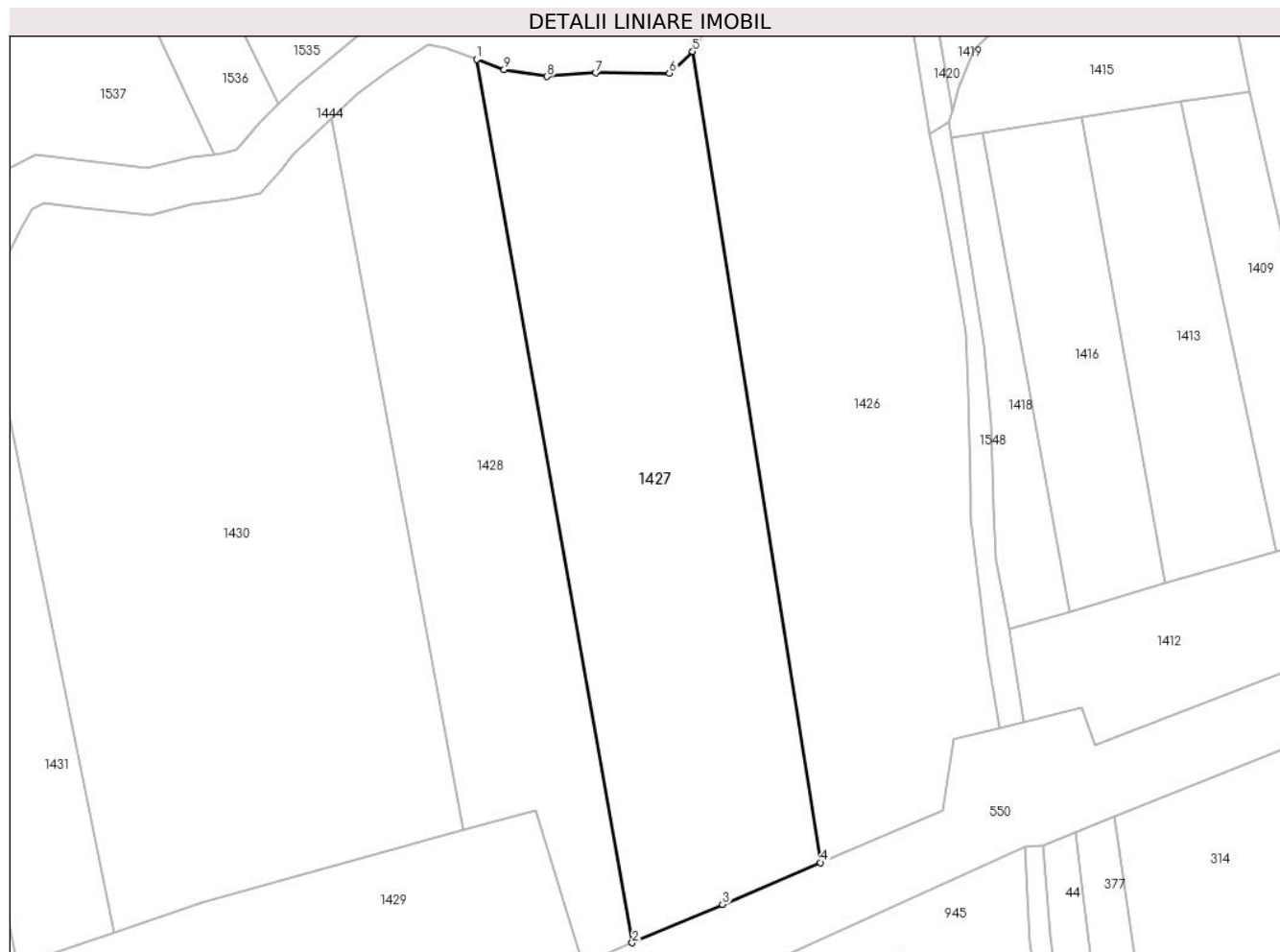
C. Partea III. SARCINI .

Inscrieri privind dezmembramintele dreptului de proprietate, drepturi reale de garanție și sarcini	Referințe
NU SUNT	

Teren

Nr cadastral	Suprafața (mp)*	Observații / Referințe
	8.000	

* Suprafața este determinată în planul de proiecție Stereo 70.



Date referitoare la teren

Crt	Categorie folosință	Intra vilan	Suprafața (mp)	Tarla	Parcelă	Nr. topo	Observații / Referințe
1	arabil	NU	8.000	36	389/3	-	

Lungime Segmente

1) Valorile lungimilor segmentelor sunt obținute din proiecție în plan.

Punct început	X / Y	Punct sfârșit	X / Y	Lungime segment (** (m)
1	327.100,496 449.241,003	2	327.133,877 449.051,799	192.126
2	327.133,877 449.051,799	3	327.153,228 449.060,026	21.027
3	327.153,228 449.060,026	4	327.174,287 449.068,978	22.883
4	327.174,287 449.068,978	5	327.146,827 449.242,691	175.87
5	327.146,827 449.242,691	6	327.141,845 449.238,008	6.837

Punct început	X / Y	Punct sfârşit	X / Y	Lungime segment (** (m)
6	327.141,845 449.238,008	7	327.126,085 449.238,072	15.76
7	327.126,085 449.238,072	8	327.115,622 449.237,307	10.491
8	327.115,622 449.237,307	9	327.106,4 449.238,807	9.343
9	327.106,4 449.238,807	1	327.100,496 449.241,003	6.299

** Lungimile segmentelor sunt determinate în planul de proiecție Stereo 70 și sunt rotunjite la 1 milimetru.

*** Distanța dintre puncte este formată din segmente cumulate ce sunt mai mici decât valoarea 1 milimetru.

**DATE DESPRE IMOBILUL NR. 1428**

Oficiul de Cadastru și Publicitate Imobiliară HUNEDOARA
Biroul de Cadastru și Publicitate Imobiliară Hateg

A. Partea I. Descrierea imobilului

TEREN Extravilan

Adresa: Jud. Hunedoara

Nr. Crt	Nr cadastral Nr. topografic	Suprafața* (mp)	Observații / Referințe
A1	61395	5.642	Sector cadastral:17 Teren neimprejmuit;

B. Partea II. Proprietari și acte

Inscrieri privitoare la dreptul de proprietate și alte drepturi reale	Referințe
33191 / 28/10/2019	
Act Administrativ nr. 91054/150, din 09/06/2003 emis de Comisia Judeteana Hunedoara;	
B1	A1
Intabulare, drept de PROPRIETATE, dobandit prin Reconstituire, cota actuala 1/1	
1) FARCAS FRANCISC	

C. Partea III. SARCINI .

Inscrieri privind dezmembramintele dreptului de proprietate, drepturi reale de garanție și sarcini	Referințe
NU SUNT	

Teren

Nr cadastral	Suprafața (mp)*	Observații / Referințe
61395	5.642	

* Suprafața este determinată în planul de proiecție Stereo 70.



Date referitoare la teren

Crt	Categorie folosință	Intra vilan	Suprafața (mp)	Tarla	Parcelă	Nr. topo	Observații / Referințe
1	arabil	NU	5.642	36	389/4	-	

Lungime Segmente

1) Valorile lungimilor segmentelor sunt obținute din proiecție în plan.

Punct început	X / Y	Punct sfârșit	X / Y	Lungime segment (** (m)
1	327.069,361 449.228,246	2	327.097,674 449.075,911	154.944
2	327.097,674 449.075,911	3	327.113,146 449.080,181	16.05
3	327.113,146 449.080,181	4	327.123,187 449.047,255	34.423
4	327.123,187 449.047,255	5	327.133,877 449.051,799	11.616
5	327.133,877 449.051,799	6	327.100,496 449.241,003	192.126

Punct început	X / Y	Punct sfârșit	X / Y	Lungime segment (** (m)
6	327.100,496 449.241,003	7	327.094,017 449.243,414	6.913
7	327.094,017 449.243,414	8	327.089,993 449.244,263	4.113
8	327.089,993 449.244,263	9	327.081,722 449.238,722	9.956
9	327.081,722 449.238,722	10	327.074,965 449.233,56	8.503
10	327.074,965 449.233,56	1	327.069,361 449.228,246	7.723

** Lungimile segmentelor sunt determinate în planul de proiecție Stereo 70 și sunt rotunjite la 1 milimetru.

*** Distanța dintre puncte este formată din segmente cumulate ce sunt mai mici decât valoarea 1 milimetru.

**DATE DESPRE IMOBILUL NR. 1429**

Oficiul de Cadastru și Publicitate Imobiliară HUNEDOARA
Biroul de Cadastru și Publicitate Imobiliară Hateg

A. Partea I. Descrierea imobilului

TEREN Extravilan

Adresa: Jud. Hunedoara

Nr. Crt	Nr cadastral Nr. topografic	Suprafața* (mp)	Observații / Referințe
A1		5.520	Sector cadastral:17 Teren neimprejmuit;

B. Partea II. Proprietari și acte

Inscrieri privitoare la dreptul de proprietate și alte drepturi reale		Referințe
1 / 12/06/2023		
Act Administrativ nr. 41568/6, din 17/04/1996 emis de CJSPDAT HUNEDOARA;		
B1	Intabulare, drept de PROPRIETATE, dobandit prin Reconstituire, cota actuala 1/1 1) CARABEC CAROL DEFUNCT:Da	A1

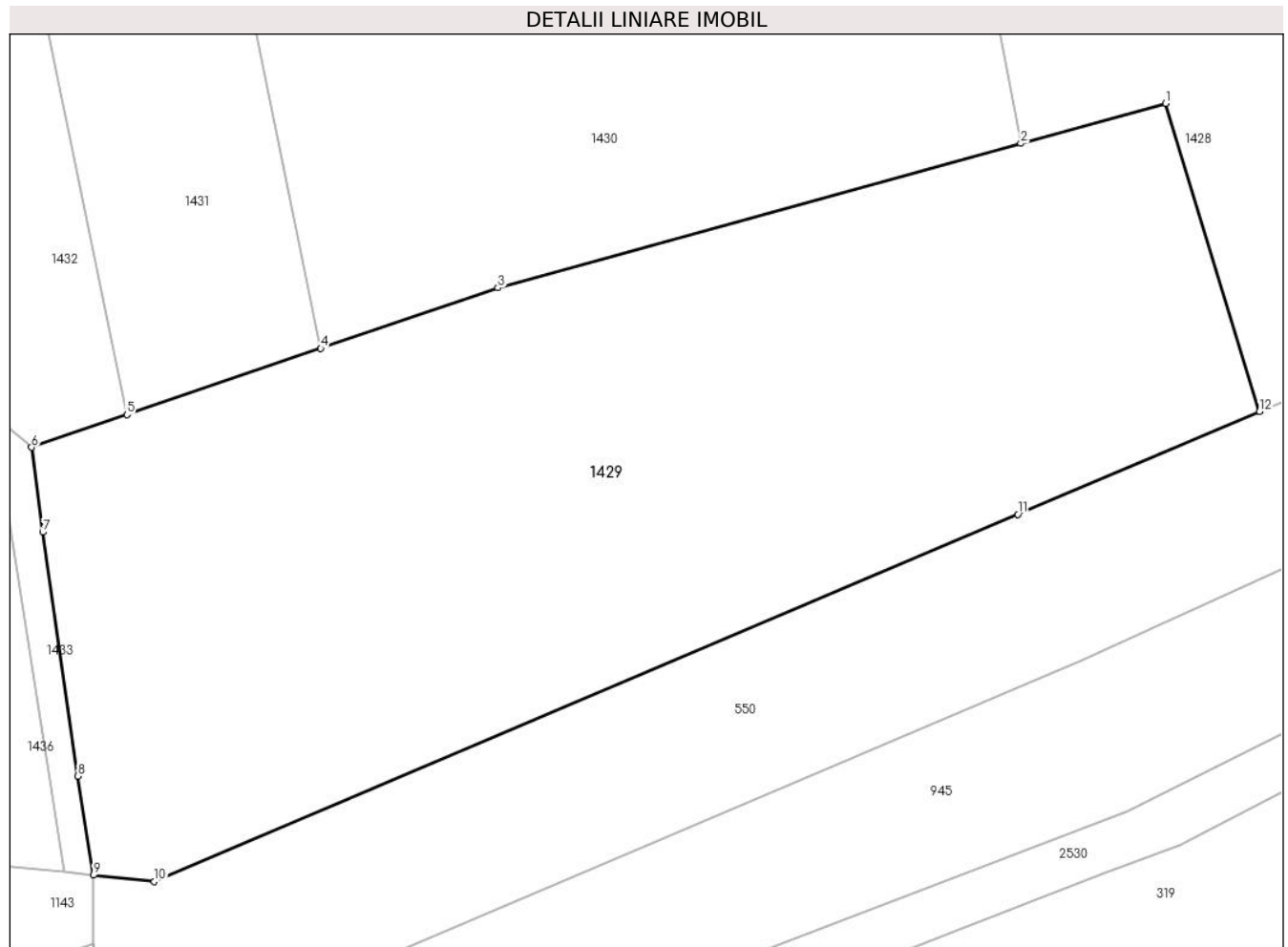
C. Partea III. SARCINI .

Inscrieri privind dezmembramintele dreptului de proprietate, drepturi reale de garanție și sarcini	Referințe
NU SUNT	

Teren

Nr cadastral	Suprafața (mp)*	Observații / Referințe
	5.520	

* Suprafața este determinată în planul de proiecție Stereo 70.



Date referitoare la teren

Crt	Categorie folosință	Intravilan	Suprafața (mp)	Tarla	Parcelă	Nr. topo	Observații / Referințe
1	arabil	NU	5.520	36	389/7	-	

Lungime Segmente

1) Valorile lungimilor segmentelor sunt obținute din proiecție în plan.

Punct început	X / Y	Punct sfârșit	X / Y	Lungime segment (** (m)
1	327.113,146 449.080,181	2	327.097,674 449.075,911	16.05
2	327.097,674 449.075,911	3	327.041,763 449.060,479	58.002
3	327.041,763 449.060,479	4	327.022,815 449.054,009	20.022
4	327.022,815 449.054,009	5	327.002,076 449.046,928	21.915
5	327.002,076 449.046,928	6	326.991,884 449.043,448	10.77

Punct început	X / Y	Punct sfârşit	X / Y	Lungime segment (** (m)
6	326.991,884 449.043,448	7	326.993,082 449.034,39	9.137
7	326.993,082 449.034,39	8	326.996,844 449.008,329	26.331
8	326.996,844 449.008,329	9	326.998,503 448.997,734	10.724
9	326.998,503 448.997,734	10	327.005,025 448.997,044	6.558
10	327.005,025 448.997,044	11	327.097,359 449.036,275	100.323
11	327.097,359 449.036,275	12	327.123,187 449.047,255	28.065
12	327.123,187 449.047,255	1	327.113,146 449.080,181	34.423

** Lungimile segmentelor sunt determinate în planul de proiecție Stereo 70 și sunt rotunjite la 1 milimetru.

*** Distanța dintre puncte este formată din segmente cumulate ce sunt mai mici decât valoarea 1 milimetru.

**DATE DESPRE IMOBILUL NR. 1430**

Oficiul de Cadastru și Publicitate Imobiliară HUNEDOARA
Biroul de Cadastru și Publicitate Imobiliară Hateg

A. Partea I. Descrierea imobilului

TEREN Extravilan

Adresa: Jud. Hunedoara

Nr. Crt	Nr cadastral Nr. topografic	Suprafața* (mp)	Observații / Referințe
A1	61230	11.675	Sector cadastral:17 Teren neimprejmuit;

B. Partea II. Proprietari și acte

Inscrieri privitoare la dreptul de proprietate și alte drepturi reale	Referințe
29208 / 09/11/2018	
Hotarare Judecatoreasca nr. 874, din 25/11/2004 emis de JUDECATORIA HATEG-DOSAR NR. 1031/2004;	
B2	Intabulare, drept de PROPRIETATE, dobandit prin Hotarare Judecatoreasca, cota actuala 1/1 1) CORDOȘ DANIELA
	A1

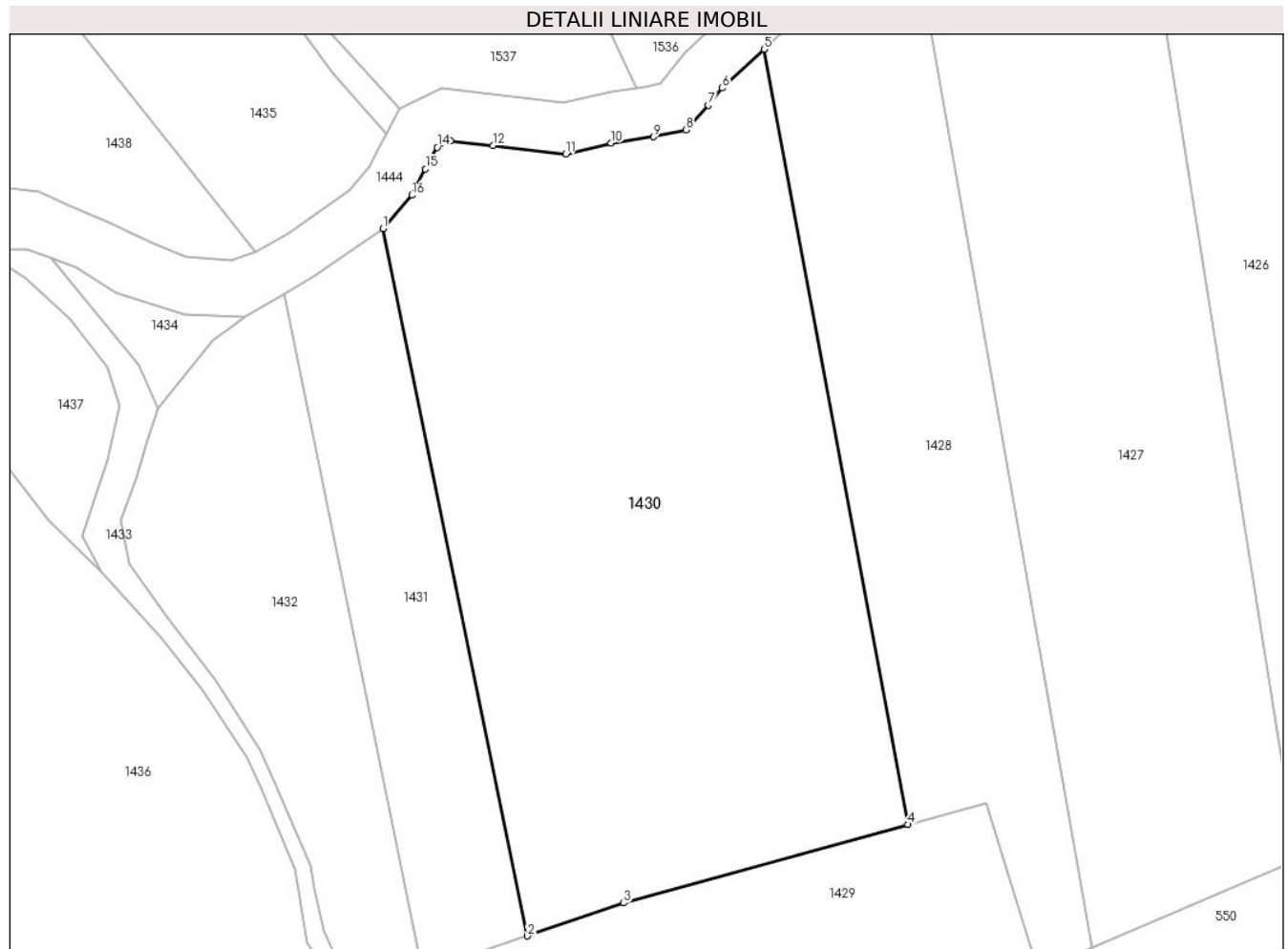
C. Partea III. SARCINI .

Inscrieri privind dezmembramintele dreptului de proprietate, drepturi reale de garanție și sarcini	Referințe
NU SUNT	

Teren

Nr cadastral	Suprafața (mp)*	Observații / Referințe
61230	11.675	

* Suprafața este determinată în planul de proiecție Stereo 70.



Date referitoare la teren

Crt	Categorie folosință	Intravilan	Suprafața (mp)	Tarla	Parcelă	Nr. topo	Observații / Referințe
1	faneata	NU	4.000	36	389/5	-	
2	arabil	NU	7.675	36	389/6	-	

Lungime Segmente

1) Valorile lungimilor segmentelor sunt obținute din proiecție în plan.

Punct început	X / Y	Punct sfârșit	X / Y	Lungime segment (** (m)
1	326.994,425 449.193,028	2	327.022,815 449.054,009	141.888
2	327.022,815 449.054,009	3	327.041,763 449.060,479	20.022
3	327.041,763 449.060,479	4	327.097,674 449.075,911	58.002
4	327.097,674 449.075,911	5	327.069,361 449.228,246	154.944

Punct început	X / Y	Punct sfârşit	X / Y	Lungime segment (** (m)
5	327.069,361 449.228,246	6	327.061,142 449.220,614	11.216
6	327.061,142 449.220,614	7	327.058,452 449.217,207	4.341
7	327.058,452 449.217,207	8	327.054,026 449.212,381	6.548
8	327.054,026 449.212,381	9	327.047,684 449.211,051	6.48
9	327.047,684 449.211,051	10	327.039,271 449.209,834	8.501
10	327.039,271 449.209,834	11	327.030,416 449.207,687	9.112
11	327.030,416 449.207,687	12	327.016,053 449.209,293	14.453
12	327.016,053 449.209,293	13	327.007,682 449.210,282	8.429
13	327.007,682 449.210,282	14	327.005,093 449.208,975	2.9
14	327.005,093 449.208,975	15	327.002,768 449.204,722	4.847
15	327.002,768 449.204,722	16	327.000,13 449.199,584	5.776
16	327.000,13 449.199,584	1	326.994,425 449.193,028	8.691

** Lungimile segmentelor sunt determinate în planul de proiecție Stereo 70 și sunt rotunjite la 1 milimetru.

*** Distanța dintre puncte este formată din segmente cumulate ce sunt mai mici decât valoarea 1 milimetru.

**DATE DESPRE IMOBILUL NR. 1431**

Oficiul de Cadastru și Publicitate Imobiliară HUNEDOARA
Biroul de Cadastru și Publicitate Imobiliară Hateg

A. Partea I. Descrierea imobilului

TEREN Extravilan

Adresa: Jud. Hunedoara

Nr. Crt	Nr cadastral Nr. topografic	Suprafața* (mp)	Observații / Referințe
A1		3.014	Sector cadastral:17 Teren neimprejmuit;

B. Partea II. Proprietari și acte

Inscrieri privitoare la dreptul de proprietate și alte drepturi reale	Referințe
1 / 12/06/2023	
Act Administrativ nr. 91054/147, din 09/06/2003 emis de CJSPDAT HUNEDOARA;	
B1	A1
Intabulare, drept de PROPRIETATE, dobandit prin Reconstituire, cota actuala 1/1 1) BOGDAN ARVIGA	

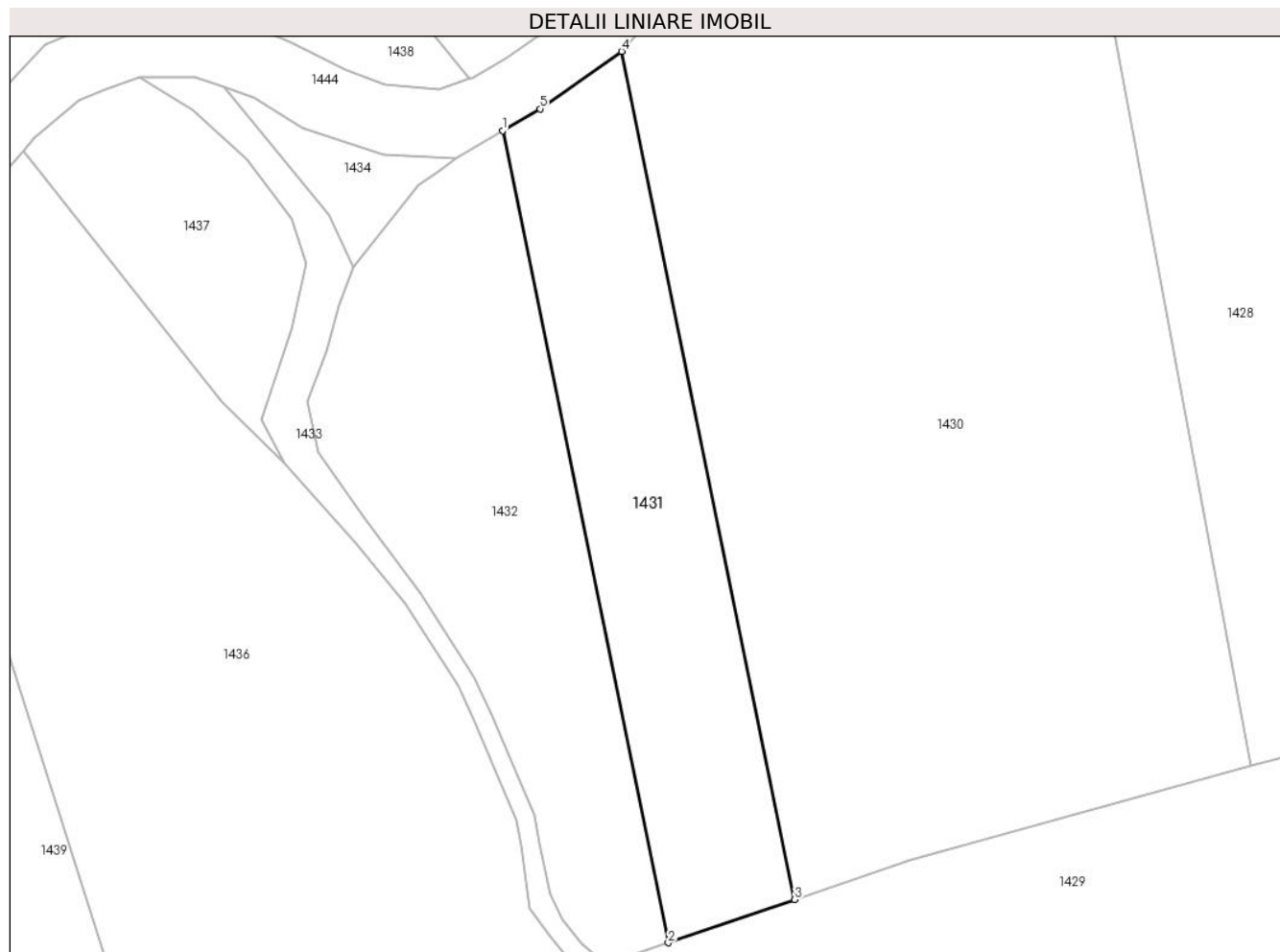
C. Partea III. SARCINI .

Inscrieri privind dezmembramintele dreptului de proprietate, drepturi reale de garanție și sarcini	Referințe
NU SUNT	

Teren

Nr cadastral	Suprafața (mp)*	Observații / Referințe
	3.014	

* Suprafața este determinată în planul de proiecție Stereo 70.



Date referitoare la teren

Crt	Categorie folosință	Intravilan	Suprafața (mp)	Tarla	Parcelă	Nr. topo	Observații / Referințe
1	arabil	NU	3.014	36	389/8	-	

Lungime Segmente

1) Valorile lungimilor segmentelor sunt obținute din proiecție în plan.

Punct început	X / Y	Punct sfârșit	X / Y	Lungime segment (** (m)
1	326.974,891 449.180,048	2	327.002,076 449.046,928	135.867
2	327.002,076 449.046,928	3	327.022,815 449.054,009	21.915
3	327.022,815 449.054,009	4	326.994,425 449.193,028	141.888
4	326.994,425 449.193,028	5	326.981,025 449.183,638	16.363
5	326.981,025 449.183,638	1	326.974,891 449.180,048	7.107

**** Lungimile segmentelor sunt determinate în planul de proiecție Stereo 70 și sunt rotunjite la 1 milimetru.**

***** Distanța dintre puncte este formată din segmente cumulate ce sunt mai mici decât valoarea 1 milimetru.**

**DATE DESPRE IMOBILUL NR. 1432**

Oficiul de Cadastru și Publicitate Imobiliară HUNEDOARA
Biroul de Cadastru și Publicitate Imobiliară Hateg

A. Partea I. Descrierea imobilului

TEREN Extravilan

Adresa: Jud. Hunedoara

Nr. Crt	Nr cadastral Nr. topografic	Suprafața* (mp)	Observații / Referințe
A1		3.500	Sector cadastral:17 Teren neimprejmuit;

B. Partea II. Proprietari și acte

Inscrieri privitoare la dreptul de proprietate și alte drepturi reale		Referințe
1 / 12/06/2023		
Act Administrativ nr. 41568/6, din 17/04/1996 emis de CJSPDAT HUNEDOARA;		
B1	Intabulare, drept de PROPRIETATE, dobandit prin Reconstituire, cota actuala 1/1 1) CARABEC CAROL DEFUNCT:Da	A1

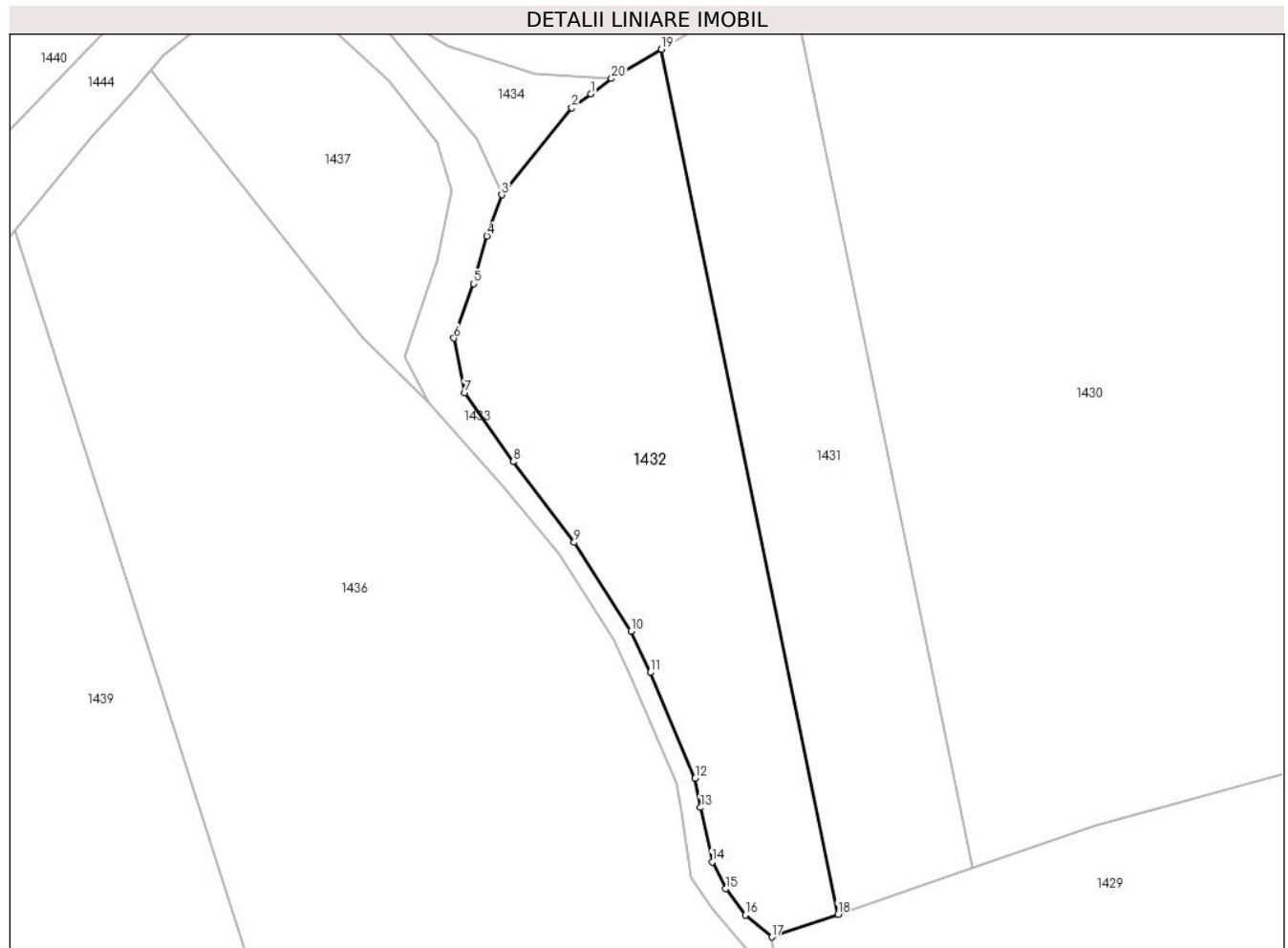
C. Partea III. SARCINI .

Inscrieri privind dezmembramintele dreptului de proprietate, drepturi reale de garanție și sarcini	Referințe
NU SUNT	

Teren

Nr cadastral	Suprafața (mp)*	Observații / Referințe
	3.500	

* Suprafața este determinată în planul de proiecție Stereo 70.



Date referitoare la teren

Crt	Categorie folosință	Intravilan	Suprafața (mp)	Tarla	Parcelă	Nr. topo	Observații / Referințe
1	faneata	NU	3.500	36	389/9	-	

Lungime Segmente

1) Valorile lungimilor segmentelor sunt obținute din proiecție în plan.

Punct început	X / Y	Punct sfârșit	X / Y	Lungime segment (** (m)
1	326.964,015 449.173,209	2	326.961,095 449.171,065	3.623
2	326.961,095 449.171,065	3	326.950,291 449.157,645	17.229
3	326.950,291 449.157,645	4	326.948,008 449.151,308	6.736
4	326.948,008 449.151,308	5	326.945,979 449.143,956	7.627
5	326.945,979 449.143,956	6	326.942,935 449.135,59	8.903

Punct început	X / Y	Punct sfârşit	X / Y	Lungime segment (** (m)
6	326.942,935 449.135,59	7	326.944,582 449.127,221	8.53
7	326.944,582 449.127,221	8	326.952,067 449.116,577	13.012
8	326.952,067 449.116,577	9	326.961,452 449.104,155	15.569
9	326.961,452 449.104,155	10	326.970,232 449.090,487	16.245
10	326.970,232 449.090,487	11	326.973,188 449.084,136	7.005
11	326.973,188 449.084,136	12	326.980,096 449.067,849	17.691
12	326.980,096 449.067,849	13	326.980,896 449.063,356	4.564
13	326.980,896 449.063,356	14	326.982,703 449.054,957	8.591
14	326.982,703 449.054,957	15	326.984,761 449.050,843	4.6
15	326.984,761 449.050,843	16	326.987,803 449.046,819	5.044
16	326.987,803 449.046,819	17	326.991,884 449.043,448	5.293
17	326.991,884 449.043,448	18	327.002,076 449.046,928	10.77
18	327.002,076 449.046,928	19	326.974,891 449.180,048	135.867
19	326.974,891 449.180,048	20	326.967,198 449.175,546	8.913
20	326.967,198 449.175,546	1	326.964,015 449.173,209	3.949

** Lungimile segmentelor sunt determinate în planul de proiecție Stereo 70 și sunt rotunjite la 1 milimetru.

*** Distanța dintre puncte este formată din segmente cumulate ce sunt mai mici decât valoarea 1 milimetru.

**DATE DESPRE IMOBILUL NR. 1433**

Oficiul de Cadastru și Publicitate Imobiliară HUNEDOARA
Biroul de Cadastru și Publicitate Imobiliară Hateg

A. Partea I. Descrierea imobilului

TEREN Extravilan

Adresa: Jud. Hunedoara

Nr. Crt	Nr cadastral Nr. topografic	Suprafața* (mp)	Observații / Referințe
A1		925	Sector cadastral:17 Teren neimprejmuit;

B. Partea II. Proprietari și acte

Inscrieri privitoare la dreptul de proprietate și alte drepturi reale		Referințe
1 / 12/06/2023		
Act Normativ nr. 7, din 13/03/1996 emis de Parlamentul României;		
B1	Inscrierea provizorie, drept de PROPRIETATE, dobandit prin Lege, cota actuala 1/1 1) COMUNA SARMIZEGETUSA, CIF:4633293	A1

C. Partea III. SARCINI .

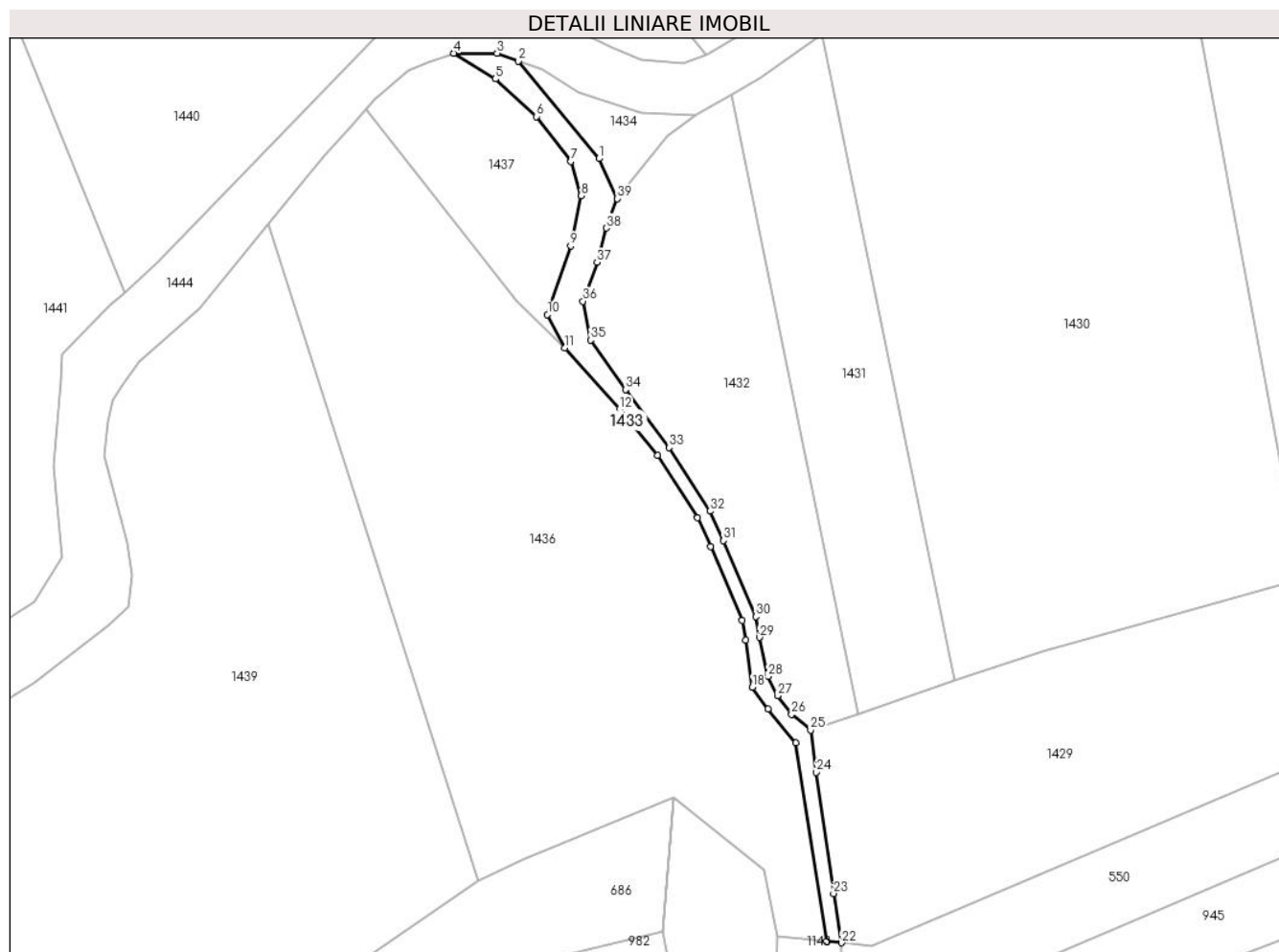
Inscrieri privind dezmembramintele dreptului de proprietate, drepturi reale de garanție și sarcini	Referințe
NU SUNT	

Anexa Nr. 1 La Partea I

Teren

Nr cadastral	Suprafața (mp)*	Observații / Referințe
	925	

* Suprafața este determinată în planul de proiecție Stereo 70.



Date referitoare la teren

Crt	Categorie folosință	Intravilan	Suprafața (mp)	Tarla	Parcelă	Nr. topo	Observații / Referințe
1	ape curgătoare	NU	925	-	-	-	Pârâu

Lungime Segmente

1) Valorile lungimilor segmentelor sunt obținute din proiecție în plan.

Punct început	X / Y	Punct sfârșit	X / Y	Lungime segment (** (m)
1	326.946,387 449.166,249	2	326.929,108 449.187,188	27.148
3	326.924,452 449.188,869	4	326.915,224 449.188,864	9.228
5	326.924,082 449.183,343	6	326.932,94 449.175,252	11.997
7	326.940,364 449.165,628	8	326.942,563 449.158,223	7.725
9	326.940,291 449.147,461	10	326.935,323 449.132,725	15.551

Punct început	X / Y	Punct sfârșit	X / Y	Lungime segment (** (m)
2	326.929,108 449.187,188	3	326.924,452 449.188,869	4.95
4	326.915,224 449.188,864	5	326.924,082 449.183,343	10.438
6	326.932,94 449.175,252	7	326.940,364 449.165,628	12.155
8	326.942,563 449.158,223	9	326.940,291 449.147,461	10.999
10	326.935,323 449.132,725	11	326.939,088 449.125,566	8.089

Punct început	X / Y	Punct sfârşit	X / Y	Lungime segment (** (m)
11	326.939,088 449.125,566	12	326.950,805 449.112,407	17.62
13	326.958,99 449.102,438	14	326.967,598 449.089,037	15.927
15	326.970,446 449.082,917	16	326.977,202 449.066,989	17.302
17	326.977,952 449.062,778	18	326.979,387 449.052,641	10.238
19	326.982,698 449.047,922	20	326.988,719 449.040,653	9.439
21	326.995,375 448.998,066	22	326.998,503 448.997,734	3.146
23	326.996,844 449.008,329	24	326.993,082 449.034,39	26.331
25	326.991,884 449.043,448	26	326.987,803 449.046,819	5.293
27	326.984,761 449.050,843	28	326.982,703 449.054,957	4.6
29	326.980,896 449.063,356	30	326.980,096 449.067,849	4.564
31	326.973,188 449.084,136	32	326.970,232 449.090,487	7.005
33	326.961,452 449.104,155	34	326.952,067 449.116,577	15.569
35	326.944,582 449.127,221	36	326.942,935 449.135,59	8.53
37	326.945,979 449.143,956	38	326.948,008 449.151,308	7.627
39	326.950,291 449.157,645	1	326.946,387 449.166,249	9.448

Punct început	X / Y	Punct sfârşit	X / Y	Lungime segment (** (m)
12	326.950,805 449.112,407	13	326.958,99 449.102,438	12.899
14	326.967,598 449.089,037	15	326.970,446 449.082,917	6.75
16	326.977,202 449.066,989	17	326.977,952 449.062,778	4.277
18	326.979,387 449.052,641	19	326.982,698 449.047,922	5.765
20	326.988,719 449.040,653	21	326.995,375 448.998,066	43.104
22	326.998,503 448.997,734	23	326.996,844 449.008,329	10.724
24	326.993,082 449.034,39	25	326.991,884 449.043,448	9.137
26	326.987,803 449.046,819	27	326.984,761 449.050,843	5.044
28	326.982,703 449.054,957	29	326.980,896 449.063,356	8.591
30	326.980,096 449.067,849	31	326.973,188 449.084,136	17.691
32	326.970,232 449.090,487	33	326.961,452 449.104,155	16.245
34	326.952,067 449.116,577	35	326.944,582 449.127,221	13.012
36	326.942,935 449.135,59	37	326.945,979 449.143,956	8.903
38	326.948,008 449.151,308	39	326.950,291 449.157,645	6.736

** Lungimile segmentelor sunt determinate în planul de proiecție Stereo 70 și sunt rotunjite la 1 milimetru.

*** Distanța dintre puncte este formată din segmente cumulate ce sunt mai mici decât valoarea 1 milimetru.

**DATE DESPRE IMOBILUL NR. 1434**

Oficiul de Cadastru și Publicitate Imobiliară HUNEDOARA
Biroul de Cadastru și Publicitate Imobiliară Hateg

A. Partea I. Descrierea imobilului

TEREN Extravilan

Adresa: Jud. Hunedoara

Nr. Crt	Nr cadastral Nr. topografic	Suprafața* (mp)	Observații / Referințe
A1		320	Sector cadastral:17 Teren neimprejmuit;

B. Partea II. Proprietari și acte

Inscrieri privitoare la dreptul de proprietate și alte drepturi reale		Referințe
1 / 12/06/2023		
Act Normativ nr. 7, din 13/03/1996 emis de Parlamentul României;		
B1	Intabulare, drept de PROPRIETATE, dobândit prin Lege, cota actuala 1/1	A1
1) COMUNA SARMIZEGETUSA- REZERVA COMISIEI LOCALE DE FOND FUNCJAR, CIF:4633293		

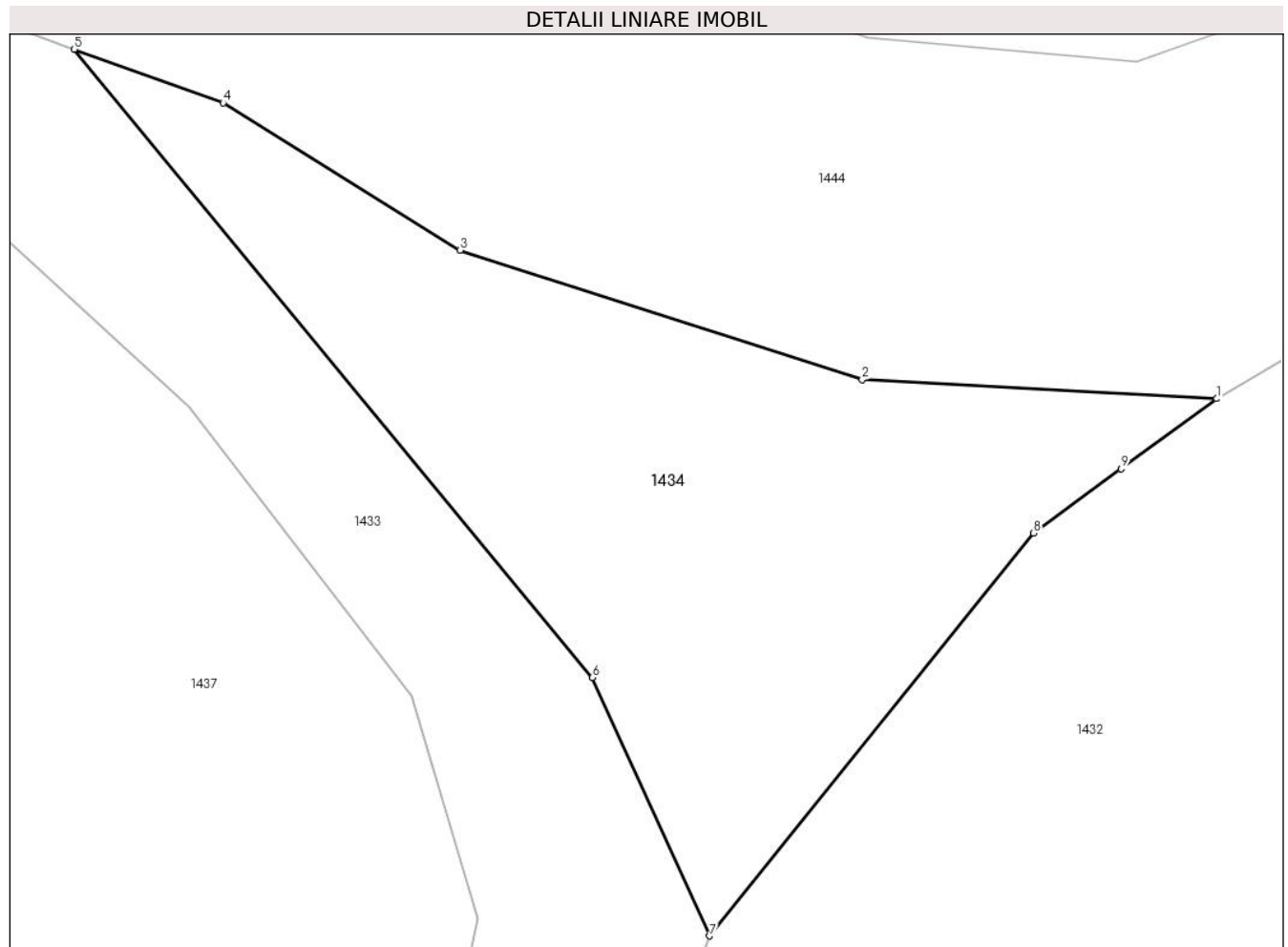
C. Partea III. SARCINI .

Inscrieri privind dezmembramintele dreptului de proprietate, drepturi reale de garanție și sarcini	Referințe
NU SUNT	

Teren

Nr cadastral	Suprafața (mp)*	Observații / Referințe
	320	

* Suprafața este determinată în planul de proiecție Stereo 70.



Date referitoare la teren

Crt	Categorie folosință	Intra vilan	Suprafața (mp)	Tarla	Parcelă	Nr. topo	Observații / Referințe
1	neproductiv	NU	320	-	-	-	

Lungime Segmente

1) Valorile lungimilor segmentelor sunt obținute din proiecție în plan.

Punct început	X / Y	Punct sfârșit	X / Y	Lungime segment (** (m)
1	326.967,198 449.175,546	2	326.955,377 449.176,184	11.838
2	326.955,377 449.176,184	3	326.941,967 449.180,492	14.085
3	326.941,967 449.180,492	4	326.934,064 449.185,398	9.302
4	326.934,064 449.185,398	5	326.929,108 449.187,188	5.269
5	326.929,108 449.187,188	6	326.946,387 449.166,249	27.148

Punct început	X / Y	Punct sfârşit	X / Y	Lungime segment (** (m)
6	326.946,387 449.166,249	7	326.950,291 449.157,645	9.448
7	326.950,291 449.157,645	8	326.961,095 449.171,065	17.229
8	326.961,095 449.171,065	9	326.964,015 449.173,209	3.623
9	326.964,015 449.173,209	1	326.967,198 449.175,546	3.949

** Lungimile segmentelor sunt determinate în planul de proiecţie Stereo 70 şi sunt rotunjite la 1 milimetru.

*** Distanţa dintre puncte este formată din segmente cumulate ce sunt mai mici decât valoarea 1 milimetru.

**DATE DESPRE IMOBILUL NR. 1435**

Oficiul de Cadastru și Publicitate Imobiliară HUNEDOARA
Biroul de Cadastru și Publicitate Imobiliară Hateg

A. Partea I. Descrierea imobilului

TEREN Extravilan

Adresa: Jud. Hunedoara

Nr. Crt	Nr cadastral Nr. topografic	Suprafața* (mp)	Observații / Referințe
A1		4.000	Sector cadastral:17 Teren neimprejmuit;

B. Partea II. Proprietari și acte

Inscrieri privitoare la dreptul de proprietate și alte drepturi reale		Referințe
1 / 12/06/2023		
Act Administrativ nr. 21139/74, din 31/01/1996 emis de CJSPDAT HUNEDOARA;		
B1	Intabulare, drept de PROPRIETATE, dobandit prin Reconstituire, cota actuala 1/1 1) STEFĂNESCU ADAM DEFUNCT:Da 2) STEFĂNESCU VIORICA	A1

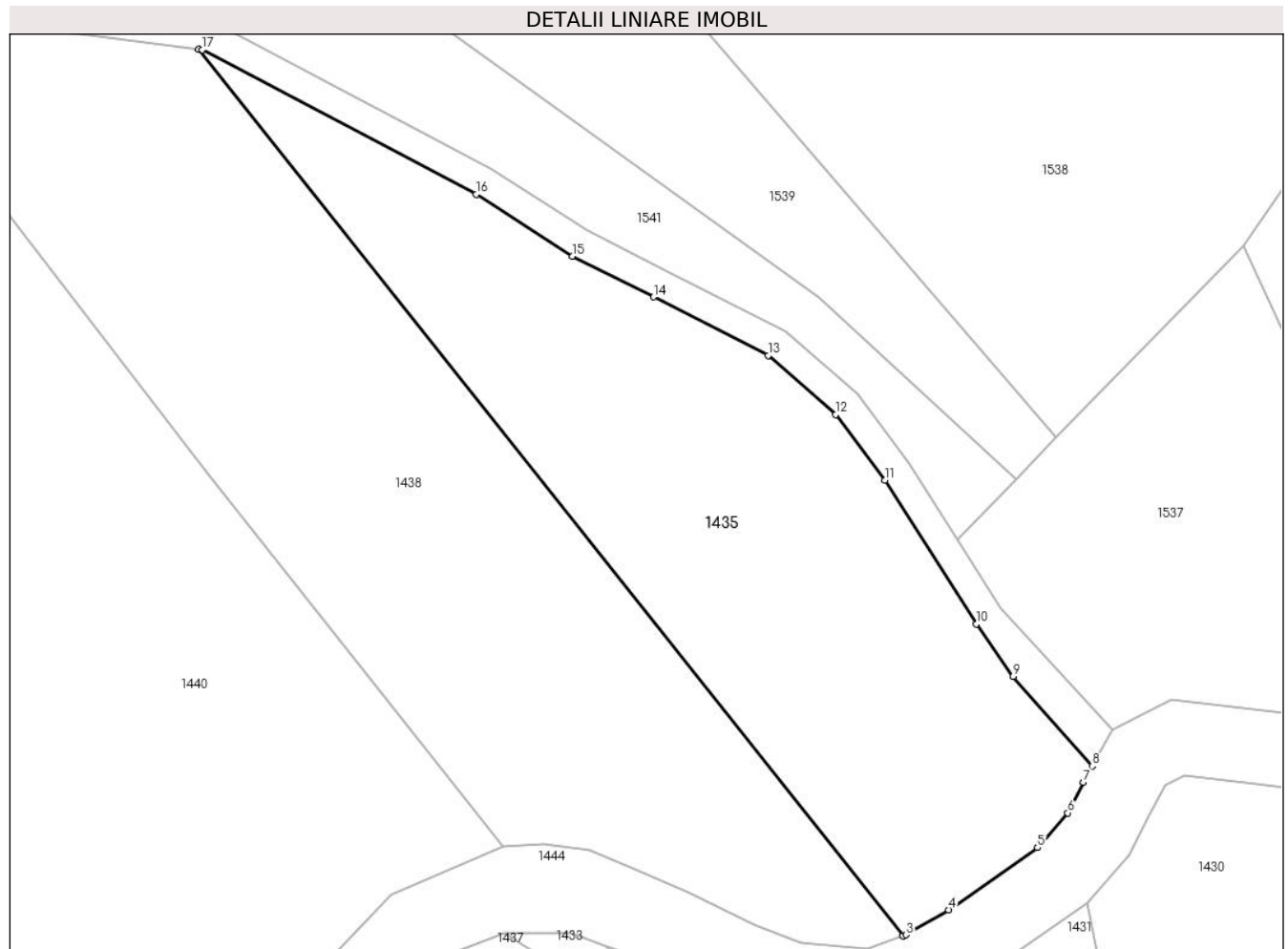
C. Partea III. SARCINI .

Inscrieri privind dezmembramintele dreptului de proprietate, drepturi reale de garanție și sarcini	Referințe
NU SUNT	

Teren

Nr cadastral	Suprafața (mp)*	Observații / Referințe
	4.000	

* Suprafața este determinată în planul de proiecție Stereo 70.



Date referitoare la teren

Crt	Categorie folosință	Intravilan	Suprafața (mp)	Tarla	Parcelă	Nr. topo	Observații / Referințe
1	faneata	NU	4.000	31	346/1/1	-	

Lungime Segmente

1) Valorile lungimilor segmentelor sunt obținute din proiecție în plan.

Punct început	X / Y	Punct sfârșit	X / Y	Lungime segment (** (m)
1	326.873,743 449.308,866	2	326.969,415 449.188,526	153.736
2	326.969,415 449.188,526	3	326.969,84 449.188,679	0.452
3	326.969,84 449.188,679	4	326.975,621 449.192,062	6.698
4	326.975,621 449.192,062	5	326.987,685 449.200,515	14.731
5	326.987,685 449.200,515	6	326.991,789 449.205,231	6.252

Punct început	X / Y	Punct sfârșit	X / Y	Lungime segment (** (m)
6	326.991,789 449.205,231	7	326.993,931 449.209,405	4.692
7	326.993,931 449.209,405	8	326.995,11 449.211,561	2.457
8	326.995,11 449.211,561	9	326.984,382 449.223,748	16.236
9	326.984,382 449.223,748	10	326.979,353 449.230,85	8.702
10	326.979,353 449.230,85	11	326.966,974 449.250,379	23.122
11	326.966,974 449.250,379	12	326.960,244 449.259,291	11.168
12	326.960,244 449.259,291	13	326.951,123 449.267,312	12.146
13	326.951,123 449.267,312	14	326.935,509 449.275,247	17.515
14	326.935,509 449.275,247	15	326.924,499 449.280,788	12.326
15	326.924,499 449.280,788	16	326.911,429 449.289,179	15.532
16	326.911,429 449.289,179	17	326.874,214 449.308,804	42.073
17	326.874,214 449.308,804	1	326.873,743 449.308,866	0.475

** Lungimile segmentelor sunt determinate în planul de proiecție Stereo 70 și sunt rotunjite la 1 milimetru.

*** Distanța dintre puncte este formată din segmente cumulate ce sunt mai mici decât valoarea 1 milimetru.

**DATE DESPRE IMOBILUL NR. 1436**

Oficiul de Cadastru și Publicitate Imobiliară HUNEDOARA
Biroul de Cadastru și Publicitate Imobiliară Hateg

A. Partea I. Descrierea imobilului

TEREN Extravilan

Adresa: Jud. Hunedoara

Nr. Crt	Nr cadastral Nr. topografic	Suprafața* (mp)	Observații / Referințe
A1		Din acte: 3.500 Masurata: 9.480	Sector cadastral:17 Teren neimprejmuit;

B. Partea II. Proprietari și acte

Inscrieri privitoare la dreptul de proprietate și alte drepturi reale		Referințe
1 / 12/06/2023		
Act Administrativ nr. 24501/60, din 27/09/2002 emis de CJSPDAT HUNEDOARA;		
B1	Intabulare, drept de PROPRIETATE, dobandit prin Reconstituire, cota actuala 1/1 1) MITULESCU MIHUT DEFUNCT:Da 2) MITULESCU LUCREȚIA DEFUNCT:Da	A1

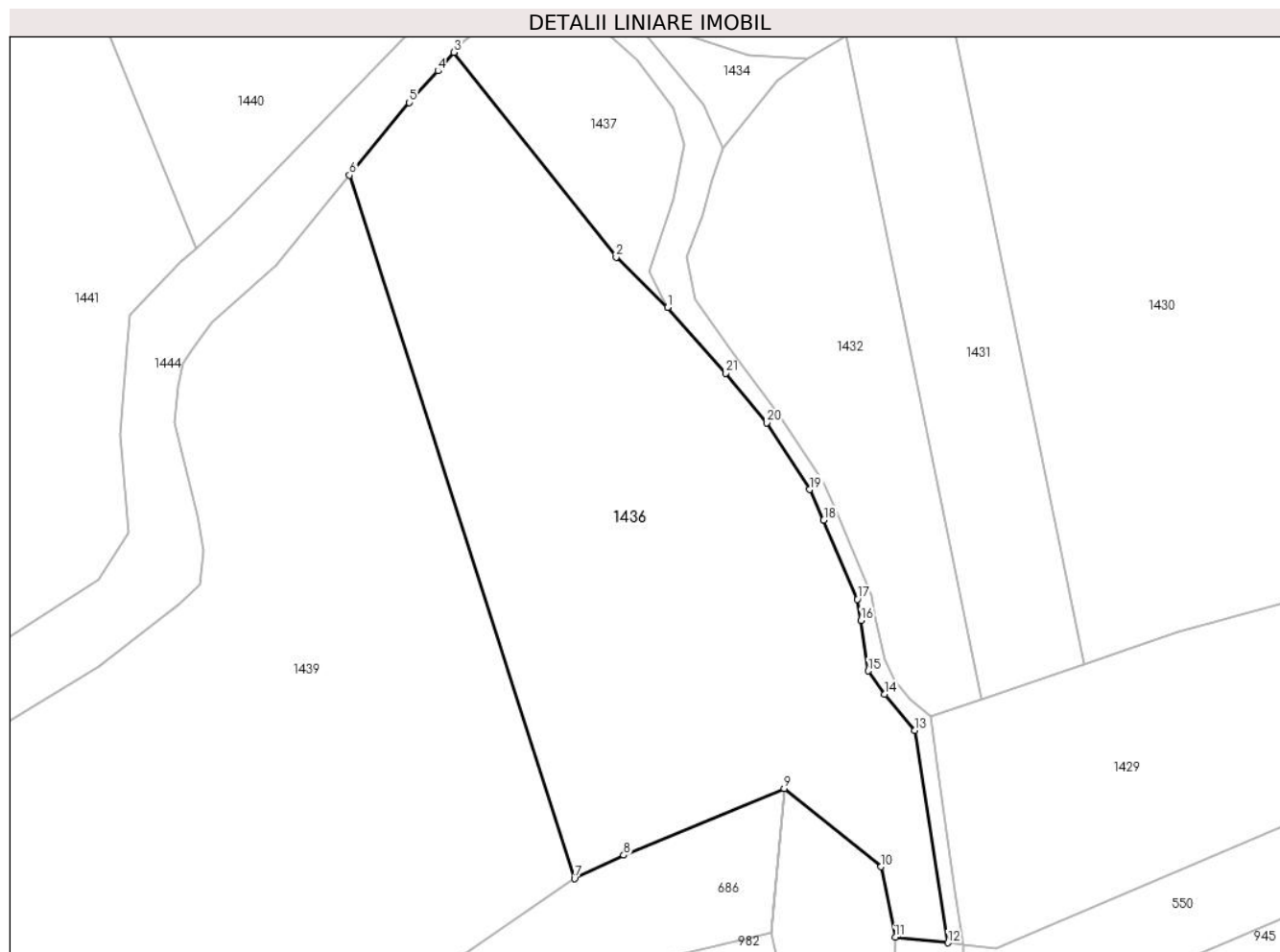
C. Partea III. SARCINI .

Inscrieri privind dezmembramintele dreptului de proprietate, drepturi reale de garanție și sarcini	Referințe
NU SUNT	

Anexa Nr. 1 La Partea I**Teren**

Nr cadastral	Suprafața (mp)*	Observații / Referințe
	Din acte: 3.500 Masurata: 9.480	

* Suprafața este determinată în planul de proiecție Stereo 70.

**Date referitoare la teren**

Crt	Categorie folosință	Intravilan	Suprafața (mp)	Tarla	Parcelă	Nr. topo	Observații / Referințe
1	arabil	NU	2.000	29	318/1	-	
2	faneata	NU	7.480	29	318/2	-	

Lungime Segmente

1) Valorile lungimilor segmentelor sunt obținute din proiecție în plan.

Punct început	X / Y	Punct sfârșit	X / Y	Lungime segment (** (m)
1	326.939,088 449.125,566	2	326.928,764 449.135,682	14.454
3	326.896,208 449.176,778	4	326.893,008 449.173,058	4.907
5	326.887,216 449.166,709	6	326.875,239 449.152,137	18.862
7	326.920,419 449.010,947	8	326.930,3 449.015,65	10.943

Punct început	X / Y	Punct sfârșit	X / Y	Lungime segment (** (m)
2	326.928,764 449.135,682	3	326.896,208 449.176,778	52.429
4	326.893,008 449.173,058	5	326.887,216 449.166,709	8.594
6	326.875,239 449.152,137	7	326.920,419 449.010,947	148.243
8	326.930,3 449.015,65	9	326.962,495 449.029,01	34.857

Punct început	X / Y	Punct sfârșit	X / Y	Lungime segment (** (m)
9	326.962,495 449.029,01	10	326.981,984 449.013,313	25.024
11	326.984,812 448.999,183	12	326.995,375 448.998,066	10.622
13	326.988,719 449.040,653	14	326.982,698 449.047,922	9.439
15	326.979,387 449.052,641	16	326.977,952 449.062,778	10.238
17	326.977,202 449.066,989	18	326.970,446 449.082,917	17.302
19	326.967,598 449.089,037	20	326.958,99 449.102,438	15.927
21	326.950,805 449.112,407	1	326.939,088 449.125,566	17.62

Punct început	X / Y	Punct sfârșit	X / Y	Lungime segment (** (m)
10	326.981,984 449.013,313	11	326.984,812 448.999,183	14.41
12	326.995,375 448.998,066	13	326.988,719 449.040,653	43.104
14	326.982,698 449.047,922	15	326.979,387 449.052,641	5.765
16	326.977,952 449.062,778	17	326.977,202 449.066,989	4.277
18	326.970,446 449.082,917	19	326.967,598 449.089,037	6.75
20	326.958,99 449.102,438	21	326.950,805 449.112,407	12.899

** Lungimile segmentelor sunt determinate în planul de proiecție Stereo 70 și sunt rotunjite la 1 milimetru.

*** Distanța dintre puncte este formată din segmente cumulate ce sunt mai mici decât valoarea 1 milimetru.

**DATE DESPRE IMOBILUL NR. 1437**

Oficiul de Cadastru și Publicitate Imobiliară HUNEDOARA
Biroul de Cadastru și Publicitate Imobiliară Hateg

A. Partea I. Descrierea imobilului

TEREN Extravilan

Adresa: Jud. Hunedoara

Nr. Crt	Nr cadastral Nr. topografic	Suprafața* (mp)	Observații / Referințe
A1		1.369	Sector cadastral:17 Teren neimpregmuit;

B. Partea II. Proprietari și acte

Inscrieri privitoare la dreptul de proprietate și alte drepturi reale	Referințe
1 / 12/06/2023	
Act Normativ nr. 7, din 13/03/1996 emis de Parlamentul României;	
B1	A1
Intabulare, drept de PROPRIETATE, dobândit prin Lege, cota actuala 1/1 1) COMUNA SARMIZEGETUSA- REZERVA COMISIEI LOCALE DE FOND FUNCJAR, CIF:4633293	

C. Partea III. SARCINI .

Inscrieri privind dezmembramintele dreptului de proprietate, drepturi reale de garanție și sarcini	Referințe
NU SUNT	

Teren

Nr cadastral	Suprafața (mp)*	Observații / Referințe
	1.369	

* Suprafața este determinată în planul de proiecție Stereo 70.



Date referitoare la teren

Crt	Categorie folosință	Intra vilan	Suprafața (mp)	Tarla	Parcelă	Nr. topo	Observații / Referințe
1	neproductiv	NU	1.369	-	-	-	

Lungime Segmente

1) Valorile lungimilor segmentelor sunt obținute din proiecție în plan.

Punct început	X / Y	Punct sfârșit	X / Y	Lungime segment (** (m)
1	326.940,364 449.165,628	2	326.932,94 449.175,252	12.155
2	326.932,94 449.175,252	3	326.924,082 449.183,343	11.997
3	326.924,082 449.183,343	4	326.915,224 449.188,864	10.438
4	326.915,224 449.188,864	5	326.909,7 449.186,84	5.883
5	326.909,7 449.186,84	6	326.905,452 449.185,077	4.599

Punct început	X / Y	Punct sfârșit	X / Y	Lungime segment (** (m)
6	326.905,452 449.185,077	7	326.898,092 449.178,969	9.564
7	326.898,092 449.178,969	8	326.896,208 449.176,778	2.89
8	326.896,208 449.176,778	9	326.928,764 449.135,682	52.429
9	326.928,764 449.135,682	10	326.939,088 449.125,566	14.454
10	326.939,088 449.125,566	11	326.935,323 449.132,725	8.089
11	326.935,323 449.132,725	12	326.940,291 449.147,461	15.551
12	326.940,291 449.147,461	13	326.942,563 449.158,223	10.999
13	326.942,563 449.158,223	1	326.940,364 449.165,628	7.725

** Lungimile segmentelor sunt determinate în planul de proiecție Stereo 70 și sunt rotunjite la 1 milimetru.

*** Distanța dintre puncte este formată din segmente cumulate ce sunt mai mici decât valoarea 1 milimetru.

**DATE DESPRE IMOBILUL NR. 1438**

Oficiul de Cadastru și Publicitate Imobiliară HUNEDOARA
Biroul de Cadastru și Publicitate Imobiliară Hateg

A. Partea I. Descrierea imobilului

TEREN Extravilan

Adresa: Jud. Hunedoara

Nr. Crt	Nr cadastral Nr. topografic	Suprafața* (mp)	Observații / Referințe
A1		5.240	Sector cadastral:17 Teren neimprejmuit;

B. Partea II. Proprietari și acte

Inscrieri privitoare la dreptul de proprietate și alte drepturi reale		Referințe
1 / 12/06/2023		
Act Administrativ nr. 21139/68, din 26/01/1996 emis de CJSPDAT HUNEDOARA;		
B1	Intabulare, drept de PROPRIETATE, dobandit prin Reconstituire, cota actuala 1/1	A1
	1) STEFĂNESCU IOANA DEFUNCT:Da	
	2) STEFĂNESCU IOAN	

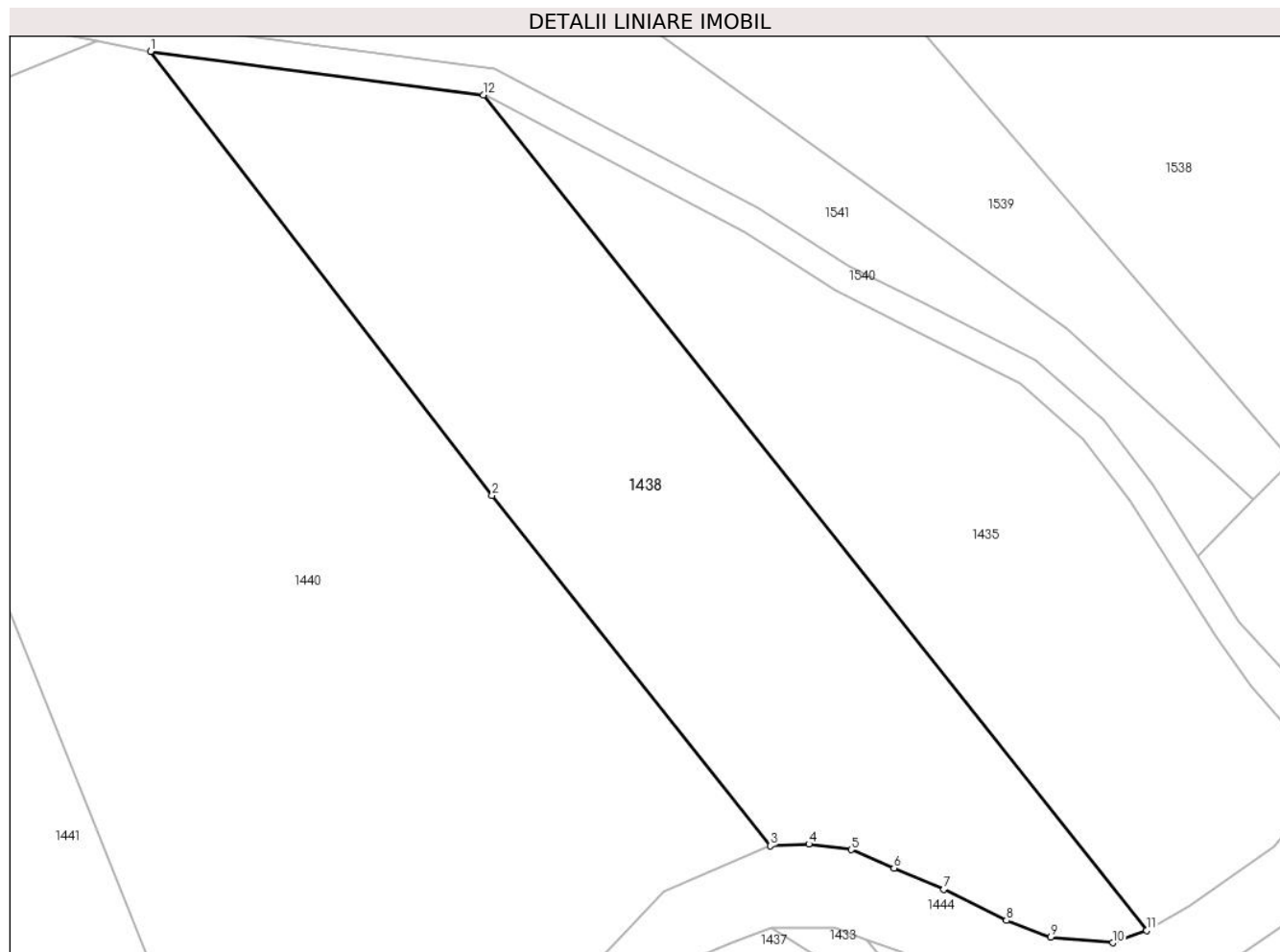
C. Partea III. SARCINI .

Inscrieri privind dezmembramintele dreptului de proprietate, drepturi reale de garanție și sarcini	Referințe
NU SUNT	

Teren

Nr cadastral	Suprafața (mp)*	Observații / Referințe
	5.240	

* Suprafața este determinată în planul de proiecție Stereo 70.



Date referitoare la teren

Crt	Categorie folosință	Intra vilan	Suprafața (mp)	Tarla	Parcelă	Nr. topo	Observații / Referințe
1	faneata	NU	5.240	31	346/1/2	-	

Lungime Segmente

1) Valorile lungimilor segmentelor sunt obținute din proiecție în plan.

Punct început	X / Y	Punct sfârșit	X / Y	Lungime segment (** (m)
1	326.825,785 449.315,127	2	326.875,014 449.251,186	80.697
2	326.875,014 449.251,186	3	326.915,144 449.200,708	64.486
3	326.915,144 449.200,708	4	326.920,683 449.200,972	5.545
4	326.920,683 449.200,972	5	326.926,794 449.200,181	6.162
5	326.926,794 449.200,181	6	326.932,964 449.197,507	6.725

Punct început	X / Y	Punct sfârșit	X / Y	Lungime segment (** (m)
6	326.932,964 449.197,507	7	326.940,163 449.194,448	7.822
7	326.940,163 449.194,448	8	326.949,185 449.189,978	10.069
8	326.949,185 449.189,978	9	326.955,56 449.187,589	6.808
9	326.955,56 449.187,589	10	326.964,518 449.186,765	8.996
10	326.964,518 449.186,765	11	326.969,415 449.188,526	5.204
11	326.969,415 449.188,526	12	326.873,743 449.308,866	153.736
12	326.873,743 449.308,866	1	326.825,785 449.315,127	48.365

** Lungimile segmentelor sunt determinate în planul de proiecție Stereo 70 și sunt rotunjite la 1 milimetru.

*** Distanța dintre puncte este formată din segmente cumulate ce sunt mai mici decât valoarea 1 milimetru.

**DATE DESPRE IMOBILUL NR. 1439**

Oficiul de Cadastru și Publicitate Imobiliară HUNEDOARA
Biroul de Cadastru și Publicitate Imobiliară Hateg

A. Partea I. Descrierea imobilului

TEREN Extravilan

Adresa: Jud. Hunedoara

Nr. Crt	Nr cadastral Nr. topografic	Suprafața* (mp)	Observații / Referințe
A1	61202	13.910	Sector cadastral:17 Teren neimprejmuit;

B. Partea II. Proprietari și acte

Inscrieri privitoare la dreptul de proprietate și alte drepturi reale	Referințe
16717 / 12/06/2018	
Act Administrativ nr. 41410/45, din 10/04/1997 emis de COMISIA JUDETEANA HUNEDOARA;	
B1	A1
Intabulare, drept de PROPRIETATE, dobandit prin Reconstituire, cota actuala 1/1 1) MITULESCU ANA	

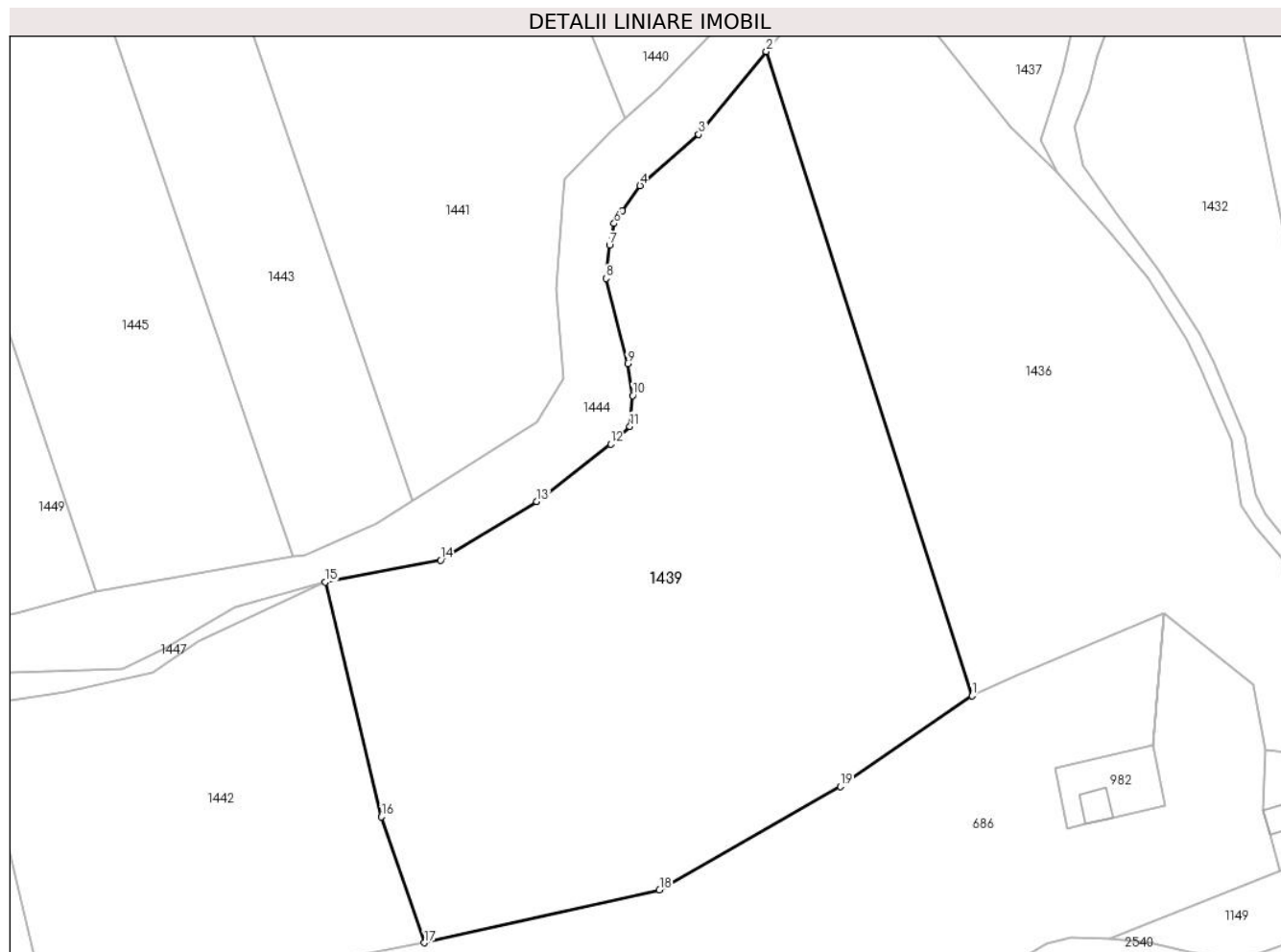
C. Partea III. SARCINI .

Inscrieri privind dezmembramintele dreptului de proprietate, drepturi reale de garanție și sarcini	Referințe
NU SUNT	

Teren

Nr cadastral	Suprafața (mp)*	Observații / Referințe
61202	13.910	

* Suprafața este determinată în planul de proiecție Stereo 70.



Date referitoare la teren

Crt	Categorie folosință	Intravilan	Suprafața (mp)	Tarla	Parcelă	Nr. topo	Observații / Referințe
1	arabil	NU	7.500	29	318/3	-	
2	faneata	NU	6.410	29	318/4	-	

Lungime Segmente

1) Valorile lungimilor segmentelor sunt obținute din proiecție în plan.

Punct început	X / Y	Punct sfârșit	X / Y	Lungime segment (** (m)
1	326.920,419 449.010,947	2	326.875,239 449.152,137	148.243
2	326.875,239 449.152,137	3	326.860,409 449.133,951	23.466
3	326.860,409 449.133,951	4	326.847,549 449.122,715	17.077
4	326.847,549 449.122,715	5	326.843,65 449.117,233	6.727

Punct început	X / Y	Punct sfârşit	X / Y	Lungime segment (** (m)
5	326.843,65 449.117,233	6	326.841,897 449.114,443	3.295
6	326.841,897 449.114,443	7	326.840,858 449.109,642	4.912
7	326.840,858 449.109,642	8	326.840,057 449.102,393	7.293
8	326.840,057 449.102,393	9	326.844,821 449.083,701	19.29
9	326.844,821 449.083,701	10	326.845,924 449.076,758	7.03
10	326.845,924 449.076,758	11	326.845,329 449.069,98	6.804
11	326.845,329 449.069,98	12	326.841,12 449.066,118	5.712
12	326.841,12 449.066,118	13	326.824,902 449.053,552	20.517
13	326.824,902 449.053,552	14	326.803,841 449.040,679	24.684
14	326.803,841 449.040,679	15	326.778,481 449.035,871	25.812
15	326.778,481 449.035,871	16	326.790,828 448.984,458	52.875
16	326.790,828 448.984,458	17	326.800,279 448.956,872	29.16
17	326.800,279 448.956,872	18	326.851,824 448.968,419	52.823
18	326.851,824 448.968,419	19	326.891,482 448.991,085	45.678
19	326.891,482 448.991,085	1	326.920,419 449.010,947	35.098

** Lungimile segmentelor sunt determinate în planul de proiecție Stereo 70 și sunt rotunjite la 1 milimetru.

*** Distanța dintre puncte este formată din segmente cumulate ce sunt mai mici decât valoarea 1 milimetru.

**DATE DESPRE IMOBILUL NR. 1440**

Oficiul de Cadastru și Publicitate Imobiliară HUNEDOARA
Biroul de Cadastru și Publicitate Imobiliară Hateg

A. Partea I. Descrierea imobilului

TEREN Extravilan

Adresa: Jud. Hunedoara

Nr. Crt	Nr cadastral Nr. topografic	Suprafața* (mp)	Observații / Referințe
A1	63117	11.011	Sector cadastral:17 Teren neimprijmit;

B. Partea II. Proprietari și acte

Inscrieri privitoare la dreptul de proprietate și alte drepturi reale		Referințe
1189 / 19/01/2021		
Act Notarial nr. Certificat mostenitor nr. 44, din 15/04/2014 emis de NP Lupulescu Flavia Laura;		
B2	Intabulare, drept de PROPRIETATE, dobandit prin Succesiune, cota actuala 1/2 1) ANGHELONI LILIANA	A1
6703 / 19/03/2021		
Act Notarial nr. 253, din 18/03/2021 emis de Lupulescu Catalin Marius;		
B3	Intabulare, drept de PROPRIETATE, dobandit prin Conventie, cota actuala 1/2 1) ANGHELONI LILIANA., casatorita,bun propriu	A1

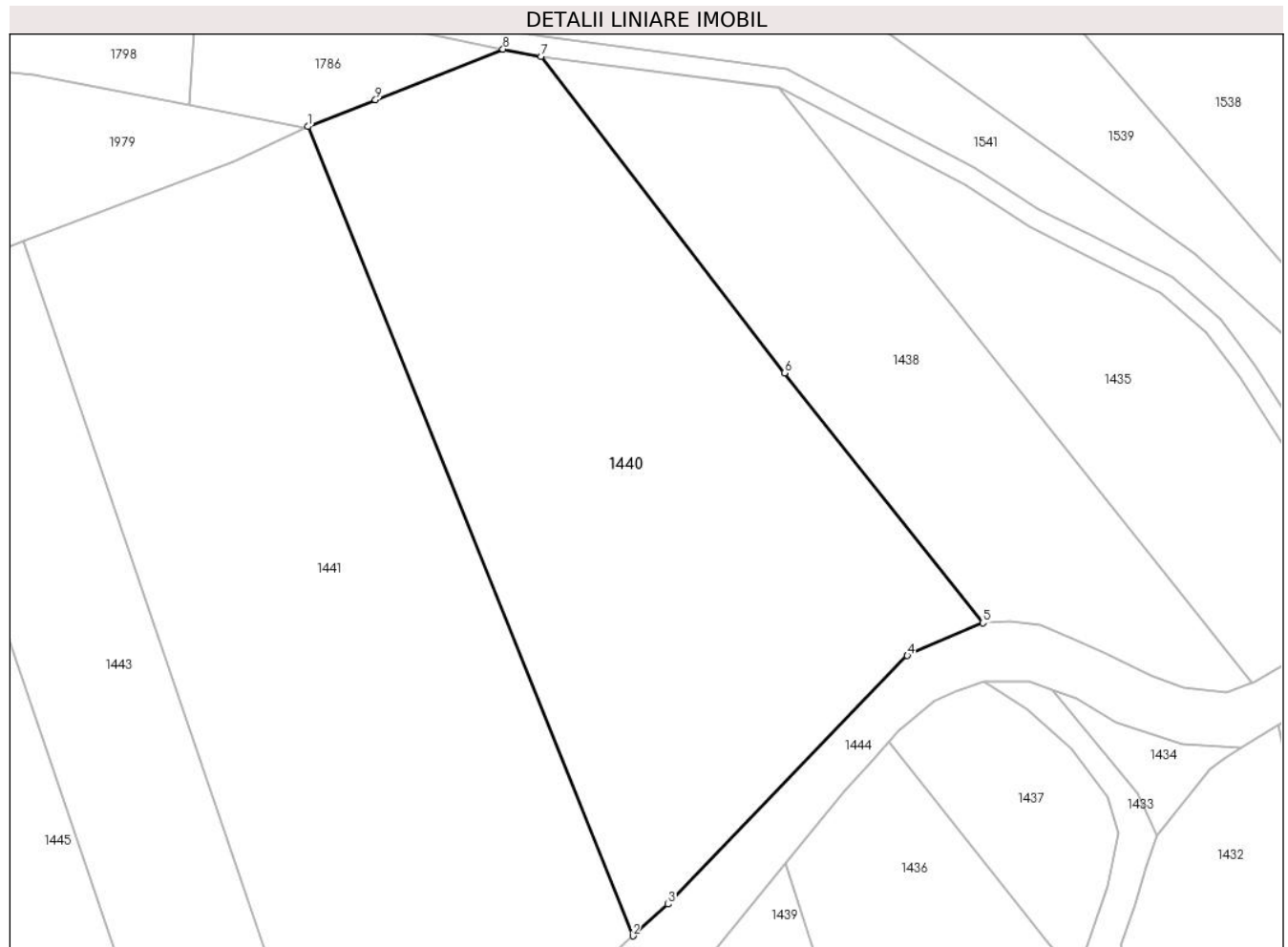
C. Partea III. SARCINI .

Inscrieri privind dezmembramintele dreptului de proprietate, drepturi reale de garanție și sarcini	Referințe
NU SUNT	

Teren

Nr cadastral	Suprafața (mp)*	Observații / Referințe
63117	11.011	

* Suprafața este determinată în planul de proiecție Stereo 70.



Date referitoare la teren

Crt	Categorie folosință	Intra vilan	Suprafața (mp)	Tarla	Parcelă	Nr. topo	Observații / Referințe
1	faneata	NU	11.011	31	346/2	-	

Lungime Segmente

1) Valorile lungimilor segmentelor sunt obținute din proiecție în plan.

Punct început	X / Y	Punct sfârșit	X / Y	Lungime segment (** (m)
1	326.778,681 449.300,939	2	326.844,372 449.137,484	176.161
2	326.844,372 449.137,484	3	326.851,482 449.143,893	9.572
3	326.851,482 449.143,893	4	326.899,857 449.194,089	69.712
4	326.899,857 449.194,089	5	326.915,144 449.200,708	16.658
5	326.915,144 449.200,708	6	326.875,014 449.251,186	64.486

Punct început	X / Y	Punct sfârşit	X / Y	Lungime segment (** (m)
6	326.875,014 449.251,186	7	326.825,785 449.315,127	80.697
7	326.825,785 449.315,127	8	326.818,115 449.316,56	7.803
8	326.818,115 449.316,56	9	326.792,339 449.306,35	27.724
9	326.792,339 449.306,35	1	326.778,681 449.300,939	14.691

** Lungimile segmentelor sunt determinate în planul de proiecţie Stereo 70 şi sunt rotunjite la 1 milimetru.

*** Distanţa dintre puncte este formată din segmente cumulate ce sunt mai mici decât valoarea 1 milimetru.

**DATE DESPRE IMOBILUL NR. 1441**

Oficiul de Cadastru și Publicitate Imobiliară HUNEDOARA
Biroul de Cadastru și Publicitate Imobiliară Hateg

A. Partea I. Descrierea imobilului

TEREN Extravilan

Adresa: Jud. Hunedoara

Nr. Crt	Nr cadastral Nr. topografic	Suprafața* (mp)	Observații / Referințe
A1	61271	14.375	Sector cadastral:17 Teren neimprejmuit;

B. Partea II. Proprietari și acte

Inscrieri privitoare la dreptul de proprietate și alte drepturi reale		Referințe
9819 / 27/03/2019		
Act Notarial nr. 26, din 28/02/2019 emis de NP LUPULESCU CATALIN MARIUS;		
B1	Intabulare, drept de PROPRIETATE, dobandit prin Succesiune, cota actuala 1/2 1) HIBAIS CARMEN-LILIANA	A1
19786 / 12/07/2019		
Act Notarial nr. 1054, din 11/07/2019 emis de Lupulescu Catalin Marius;		
B2	Intabulare, drept de PROPRIETATE, dobandit prin Conventie, cota actuala 1/2 1) HIBAIS CARMEN-LILIANA., și soțul 2) HIBAIS LEONTIN-DORIN, bun comun	A1

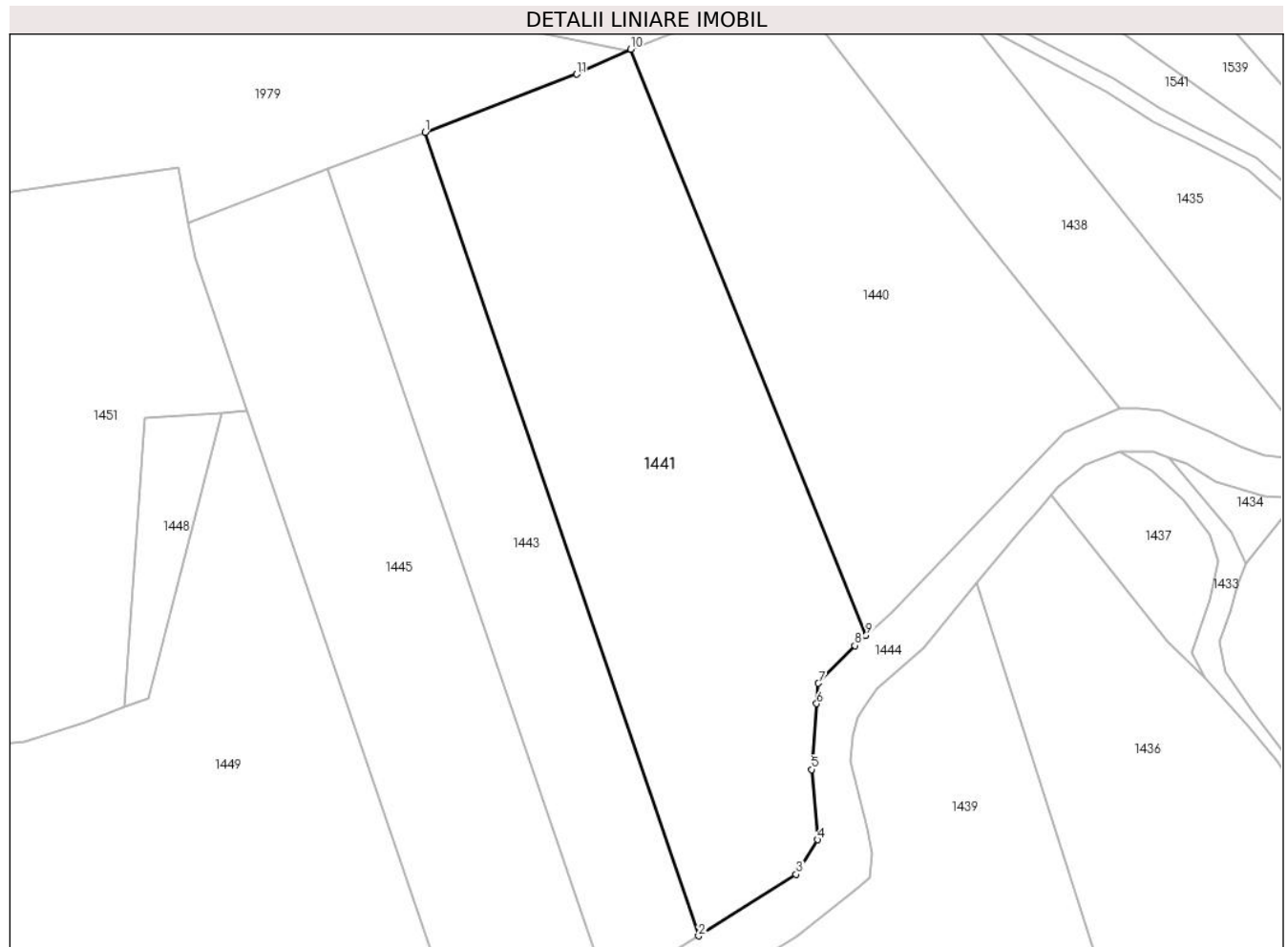
C. Partea III. SARCINI .

Inscrieri privind dezmembramintele dreptului de proprietate, drepturi reale de garanție și sarcini	Referințe
NU SUNT	

Teren

Nr cadastral	Suprafața (mp)*	Observații / Referințe
61271	14.375	

* Suprafața este determinată în planul de proiecție Stereo 70.



Date referitoare la teren

Crt	Categorie folosință	Intravilan	Suprafața (mp)	Tarla	Parcelă	Nr. topo	Observații / Referințe
1	faneata	NU	14.375	-	346/4	-	

Lungime Segmente

1) Valorile lungimilor segmentelor sunt obținute din proiecție în plan.

Punct început	X / Y	Punct sfârșit	X / Y	Lungime segment (** (m)
1	326.721,282 449.277,794	2	326.797,661 449.053,686	236.766
2	326.797,661 449.053,686	3	326.824,858 449.070,873	32.173
3	326.824,858 449.070,873	4	326.830,898 449.080,487	11.354
4	326.830,898 449.080,487	5	326.829,21 449.100,064	19.65
5	326.829,21 449.100,064	6	326.830,625 449.118,419	18.409

Punct început	X / Y	Punct sfârșit	X / Y	Lungime segment (** (m)
6	326.830,625 449.118,419	7	326.831,064 449.124,119	5.717
7	326.831,064 449.124,119	8	326.841,27 449.134,687	14.692
8	326.841,27 449.134,687	9	326.844,372 449.137,484	4.177
9	326.844,372 449.137,484	10	326.778,681 449.300,939	176.161
10	326.778,681 449.300,939	11	326.763,659 449.293,949	16.569
11	326.763,659 449.293,949	1	326.721,282 449.277,794	45.352

** Lungimile segmentelor sunt determinate în planul de proiecție Stereo 70 și sunt rotunjite la 1 milimetru.

*** Distanța dintre puncte este formată din segmente cumulate ce sunt mai mici decât valoarea 1 milimetru.

**DATE DESPRE IMOBILUL NR. 1442**

Oficiul de Cadastru și Publicitate Imobiliară HUNEDOARA
Biroul de Cadastru și Publicitate Imobiliară Hateg

A. Partea I. Descrierea imobilului

TEREN Extravilan

Adresa: Jud. Hunedoara

Nr. Crt	Nr cadastral Nr. topografic	Suprafața* (mp)	Observații / Referințe
A1	61292	6.000	Sector cadastral:17 Teren neimprejmuit;

B. Partea II. Proprietari și acte

Inscrieri privitoare la dreptul de proprietate și alte drepturi reale		Referințe
19928 / 16/07/2019		
Act Notarial nr. 1175, din 12/07/2019 emis de Moraru Vlad;		
B6	Intabulare, drept de PROPRIETATE, dobandit prin Conventie, cota actuala 1/1 1) MIREA STELIAN, și soția 2) MIREA ANUȚA, bun comun	A1

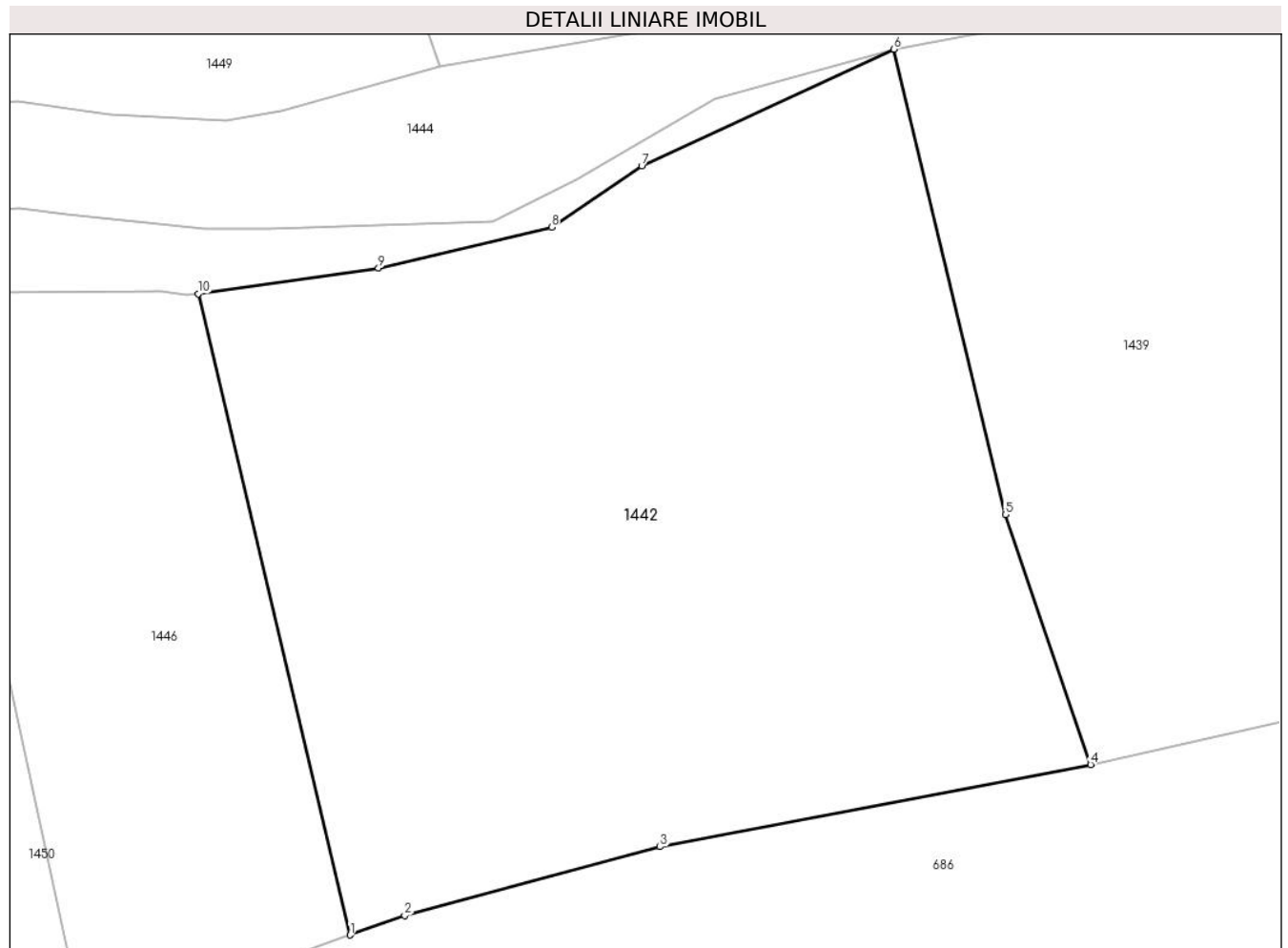
C. Partea III. SARCINI .

Inscrieri privind dezmembramintele dreptului de proprietate, drepturi reale de garanție și sarcini	Referințe
NU SUNT	

Teren

Nr cadastral	Suprafața (mp)*	Observații / Referințe
61292	6.000	

* Suprafața este determinată în planul de proiecție Stereo 70.



Date referitoare la teren

Crt	Categorie folosință	Intra vilan	Suprafața (mp)	Tarla	Parcelă	Nr. topo	Observații / Referințe
1	arabil	NU	6.000	29	318/5	-	

Lungime Segmente

1) Valorile lungimilor segmentelor sunt obținute din proiecție în plan.

Punct început	X / Y	Punct sfârșit	X / Y	Lungime segment (** (m)
1	326.718,387 448.938,048	2	326.724,411 448.940,186	6.392
2	326.724,411 448.940,186	3	326.752,658 448.947,793	29.253
3	326.752,658 448.947,793	4	326.800,279 448.956,872	48.479
4	326.800,279 448.956,872	5	326.790,828 448.984,458	29.16
5	326.790,828 448.984,458	6	326.778,481 449.035,871	52.875

Punct început	X / Y	Punct sfârşit	X / Y	Lungime segment (** (m)
6	326.778,481 449.035,871	7	326.750,626 449.022,98	30.693
7	326.750,626 449.022,98	8	326.740,656 449.016,203	12.055
8	326.740,656 449.016,203	9	326.721,513 449.011,709	19.663
9	326.721,513 449.011,709	10	326.701,588 449.008,859	20.128
10	326.701,588 449.008,859	1	326.718,387 448.938,048	72.776

** Lungimile segmentelor sunt determinate în planul de proiecție Stereo 70 și sunt rotunjite la 1 milimetru.

*** Distanța dintre puncte este formată din segmente cumulate ce sunt mai mici decât valoarea 1 milimetru.

**DATE DESPRE IMOBILUL NR. 1443**

Oficiul de Cadastru și Publicitate Imobiliară HUNEDOARA
Biroul de Cadastru și Publicitate Imobiliară Hateg

A. Partea I. Descrierea imobilului

TEREN Extravilan

Adresa: Jud. Hunedoara

Nr. Crt	Nr cadastral Nr. topografic	Suprafața* (mp)	Observații / Referințe
A1		6.900	Sector cadastral:17 Teren neimprejmuit;

B. Partea II. Proprietari și acte

Inscrieri privitoare la dreptul de proprietate și alte drepturi reale		Referințe
1 / 12/06/2023		
Act Administrativ nr. 41568/91, din 05/02/2001 emis de CJSPDAT HUNEDOARA;		
B1	Intabulare, drept de PROPRIETATE, dobandit prin Reconstituire, cota actuala 1/2 1) STEFANSCU ANITA	A1
Act Notarial nr. Certificat de moștenitor suplimentar nr 252, din 06/12/2002 emis de NP Lupulescu Flavia Laura;		
B2	Intabulare, drept de PROPRIETATE, dobandit prin Succesiune, cota actuala 2/16 1) STEFĂNESCU ANITA	A1
Act Notarial nr. Certificat de moștenitor suplimentar nr 252, din 06/12/2002 emis de NP Lupulescu Flavia Laura;		
B3	Intabulare, drept de PROPRIETATE, dobandit prin Succesiune, cota actuala 3/16 1) CRISTEA RODICA	A1
Act Notarial nr. Certificat de moștenitor suplimentar nr 252, din 06/12/2002 emis de NP Lupulescu Flavia Laura;		
B4	Intabulare, drept de PROPRIETATE, dobandit prin Succesiune, cota actuala 3/16 1) SUCIU EMILIA	A1

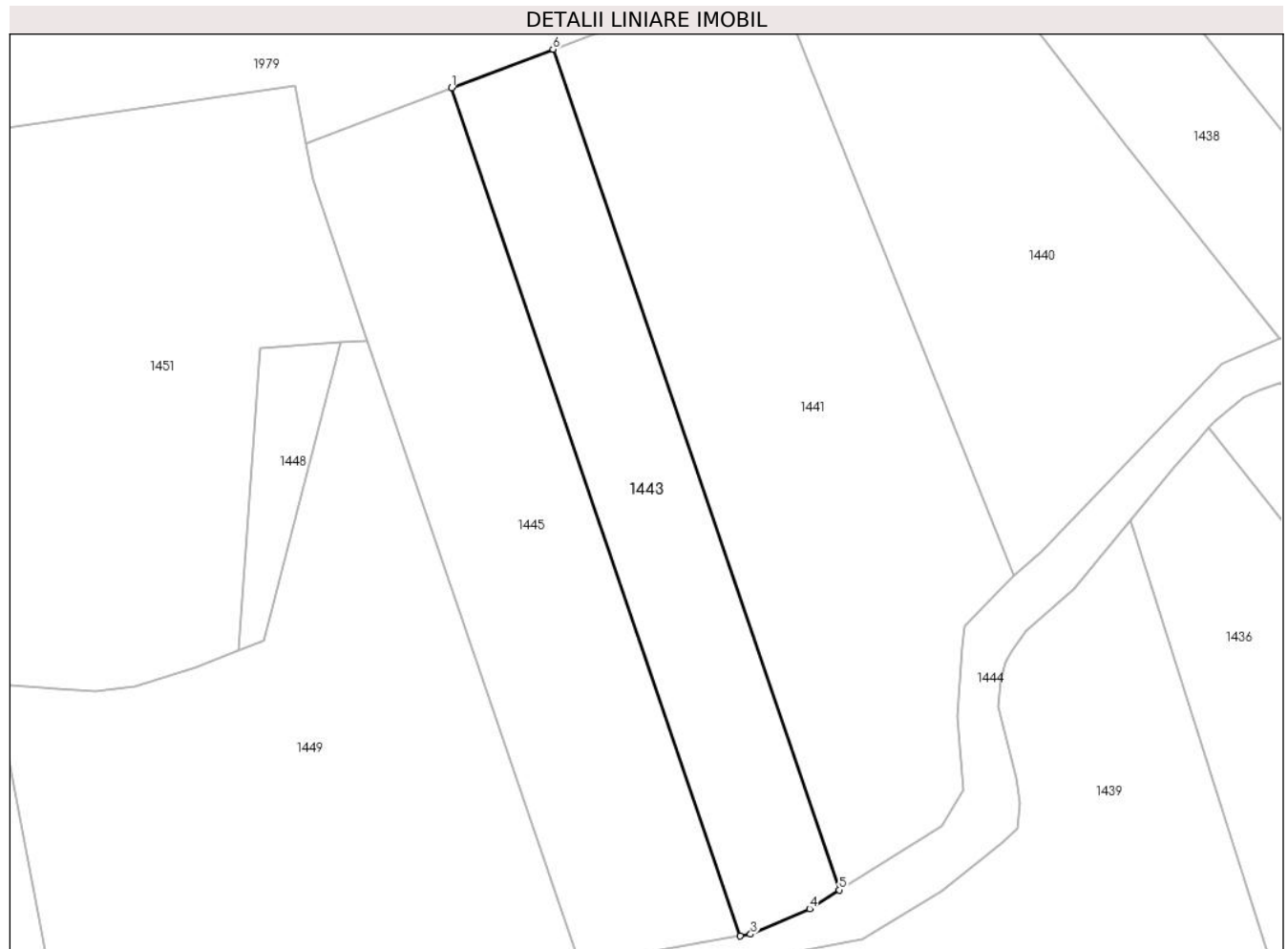
C. Partea III. SARCINI .

Inscrieri privind dezmembramentele dreptului de proprietate, drepturi reale de garanție și sarcini	Referințe
NU SUNT	

Teren

Nr cadastral	Suprafața (mp)*	Observații / Referințe
	6.900	

* Suprafața este determinată în planul de proiecție Stereo 70.



Date referitoare la teren

Crt	Categorie folosință	Intra vilan	Suprafața (mp)	Tarla	Parcelă	Nr. topo	Observații / Referințe
1	faneata	NU	6.900	31	346/5	-	

Lungime Segmente

1) Valorile lungimilor segmentelor sunt obținute din proiecție în plan.

Punct început	X / Y	Punct sfârșit	X / Y	Lungime segment (** (m)
1	326.694,242 449.267,486	2	326.771,291 449.041,414	238.841
2	326.771,291 449.041,414	3	326.774,013 449.041,889	2.763
3	326.774,013 449.041,889	4	326.789,737 449.048,679	17.127
4	326.789,737 449.048,679	5	326.797,661 449.053,686	9.373
5	326.797,661 449.053,686	6	326.721,282 449.277,794	236.766

Punct început	X / Y	Punct sfârşit	X / Y	Lungime segment (** (m)
6	326.721,282 449.277,794	1	326.694,242 449.267,486	28.938

** Lungimile segmentelor sunt determinate în planul de proiecţie Stereo 70 şi sunt rotunjite la 1 milimetru.

*** Distanţa dintre puncte este formată din segmente cumulate ce sunt mai mici decât valoarea 1 milimetru.

**DATE DESPRE IMOBILUL NR. 1444**

Oficiul de Cadastru și Publicitate Imobiliară HUNEDOARA
Biroul de Cadastru și Publicitate Imobiliară Hateg

A. Partea I. Descrierea imobilului

TEREN Extravilan

Adresa: Jud. Hunedoara

Nr. Crt	Nr cadastral Nr. topografic	Suprafața* (mp)	Observații / Referințe
A1		11.795	Sector cadastral:17 Teren neimprejmit;

B. Partea II. Proprietari și acte

Inscrieri privitoare la dreptul de proprietate și alte drepturi reale		Referințe
1 / 03/05/2023		
Act Normativ nr. 1705, din 29/11/2006 emis de Guvernul Romaniei;		
B1	Intabulare, drept de PROPRIETATE, dobandit prin Lege, cota actuala 1/1 1) STATUL ROMAN , CIF:9999999999999, DOMENIUL PUBLIC	A1
Act Normativ nr. 1705, din 29/11/2006 emis de Guvernul Romaniei (Act normativ 107/25.09.1996, Emis de Guvernul României, Lege);		
B2	Intabulare, drept de ADMINISTRARE 1) MINISTERUL MEDIULUI, APELOR ȘI PĂDURILOR PRIN ADMINISTRAȚIA NAȚIONALĂ APELE ROMÂNE , CIF:24326056	A1

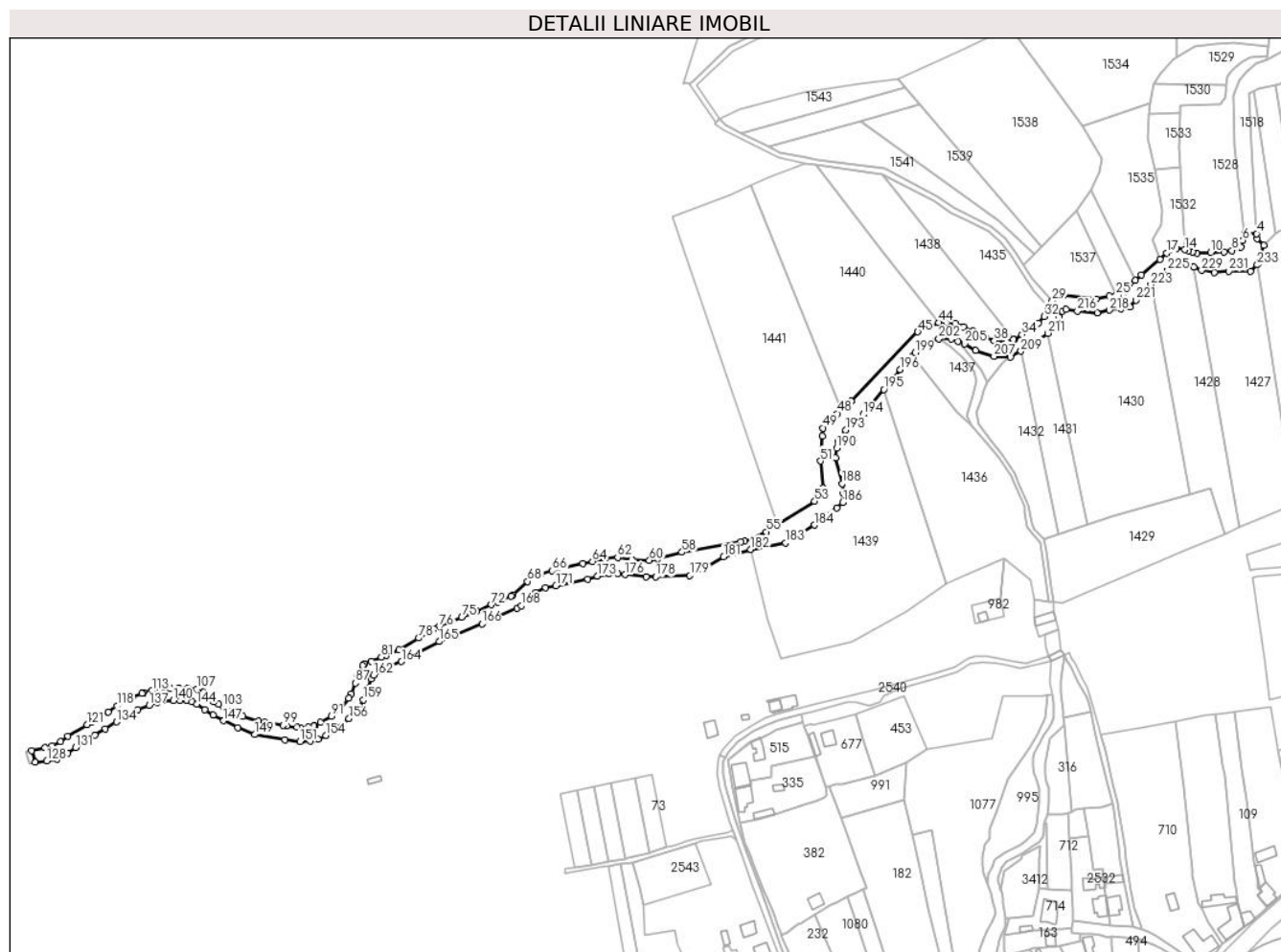
C. Partea III. SARCINI .

Inscrieri privind dezmembramintele dreptului de proprietate, drepturi reale de garanție și sarcini	Referințe
NU SUNT	

Teren

Nr cadastral	Suprafața (mp)*	Observații / Referințe
	11.795	

* Suprafața este determinată în planul de proiecție Stereo 70.



Date referitoare la teren

Crt	Categorie folosință	Intravilan	Suprafața (mp)	Tarla	Parcelă	Nr. topo	Observații / Referințe
1	ape curgătoare	NU	11.795	-	-	-	Râul Breazova

Lungime Segmente

1) Valorile lungimilor segmentelor sunt obținute din proiecție în plan.

Punct început	X / Y	Punct sfârșit	X / Y	Lungime segment
1	327.148,224 449.244,003	2	327.151,568 449.256,965	13.386
4	327.146,33 449.265,44	5	327.137,69 449.265,066	8.648
7	327.134,951 449.255,68	8	327.128,298 449.253,11	7.132
10	327.112,975 449.251,719	11	327.102,76 449.251,409	10.22
13	327.096,808 449.253,045	14	327.093,923 449.253,654	2.949
2	327.151,568 449.256,965	3	327.146,567 449.261,725	6.904
5	327.137,69 449.265,066	6	327.136,181 449.260,596	4.718
8	327.128,298 449.253,11	9	327.122,759 449.252,054	5.639
11	327.102,76 449.251,409	12	327.099,582 449.252,283	3.296
14	327.093,923 449.253,654	15	327.087,93 449.254,892	6.12
3	327.146,567 449.261,725	4	327.146,33 449.265,44	3.723
6	327.136,181 449.260,596	7	327.134,951 449.255,68	5.068
9	327.122,759 449.252,054	10	327.112,975 449.251,719	9.79
12	327.099,582 449.252,283	13	327.096,808 449.253,045	2.877
15	327.087,93 449.254,892	16	327.083,175 449.253,279	5.021

Punct început	X / Y	Punct sfârșit	X / Y	Lungime segment	Punct început	X / Y	Punct sfârșit	X / Y	Lungime segment	Punct început	X / Y	Punct sfârșit	X / Y	Lungime segment
16	327.083,175 449.253,279	17	327.080,811 449.251,3	3.083	17	327.080,811 449.251,3	18	327.075,898 449.246,857	6.624	18	327.075,898 449.246,857	19	327.062,518 449.235,538	17.526
19	327.062,518 449.235,538	20	327.058,078 449.231,415	6.059	20	327.058,078 449.231,415	21	327.053,772 449.227,416	5.877	21	327.053,772 449.227,416	22	327.049,971 449.222,755	6.014
22	327.049,971 449.222,755	23	327.048,955 449.221,508	1.608	23	327.048,955 449.221,508	24	327.045,94 449.220,902	3.075	24	327.045,94 449.220,902	25	327.044,183 449.220,648	1.775
25	327.044,183 449.220,648	26	327.039,425 449.219,96	4.807	26	327.039,425 449.219,96	27	327.029,774 449.217,821	9.885	27	327.029,774 449.217,821	28	327.005,863 449.220,567	24.068
28	327.005,863 449.220,567	29	326.997,81 449.216,5	9.022	29	326.997,81 449.216,5	30	326.995,11 449.211,561	5.629	30	326.995,11 449.211,561	31	326.993,931 449.209,405	2.457
31	326.993,931 449.209,405	32	326.991,789 449.205,231	4.692	32	326.991,789 449.205,231	33	326.987,685 449.200,515	6.252	33	326.987,685 449.200,515	34	326.975,621 449.192,062	14.731
34	326.975,621 449.192,062	35	326.969,84 449.188,679	6.698	35	326.969,84 449.188,679	36	326.969,415 449.188,526	0.452	36	326.969,415 449.188,526	37	326.964,518 449.186,765	5.204
37	326.964,518 449.186,765	38	326.955,56 449.187,589	8.996	38	326.955,56 449.187,589	39	326.949,185 449.189,978	6.808	39	326.949,185 449.189,978	40	326.940,163 449.194,448	10.069
40	326.940,163 449.194,448	41	326.932,964 449.197,507	7.822	41	326.932,964 449.197,507	42	326.926,794 449.200,181	6.725	42	326.926,794 449.200,181	43	326.920,683 449.200,972	6.162
43	326.920,683 449.200,972	44	326.915,144 449.200,708	5.545	44	326.915,144 449.200,708	45	326.899,857 449.194,089	16.658	45	326.899,857 449.194,089	46	326.851,482 449.143,893	69.712
46	326.851,482 449.143,893	47	326.844,372 449.137,484	9.572	47	326.844,372 449.137,484	48	326.841,27 449.134,687	4.177	48	326.841,27 449.134,687	49	326.831,064 449.124,119	14.692
49	326.831,064 449.124,119	50	326.830,625 449.118,419	5.717	50	326.830,625 449.118,419	51	326.829,21 449.100,064	18.409	51	326.829,21 449.100,064	52	326.830,898 449.080,487	19.65
52	326.830,898 449.080,487	53	326.824,858 449.070,873	11.354	53	326.824,858 449.070,873	54	326.797,661 449.053,686	32.173	54	326.797,661 449.053,686	55	326.789,737 449.048,679	9.373
55	326.789,737 449.048,679	56	326.774,013 449.041,889	17.127	56	326.774,013 449.041,889	57	326.771,291 449.041,414	2.763	57	326.771,291 449.041,414	58	326.728,352 449.033,909	43.59
58	326.728,352 449.033,909	59	326.710,844 449.029,004	18.182	59	326.710,844 449.029,004	60	326.704,718 449.028,025	6.204	60	326.704,718 449.028,025	61	326.691,739 449.028,677	12.995
61	326.691,739 449.028,677	62	326.681,573 449.030,099	10.265	62	326.681,573 449.030,099	63	326.672,566 449.029,281	9.044	63	326.672,566 449.029,281	64	326.663,232 449.027,153	9.574
64	326.663,232 449.027,153	65	326.656,354 449.025,462	7.083	65	326.656,354 449.025,462	66	326.634,052 449.020,324	22.886	66	326.634,052 449.020,324	67	326.625,624 449.017,806	8.796
67	326.625,624 449.017,806	68	326.616,166 449.012,643	10.775	68	326.616,166 449.012,643	69	326.605,226 449.002,893	14.654	69	326.605,226 449.002,893	70	326.603,945 449.002,028	1.546
70	326.603,945 449.002,028	71	326.594,464 448.997,79	10.385	71	326.594,464 448.997,79	72	326.589,849 448.995,727	5.055	72	326.589,849 448.995,727	73	326.579,174 448.990,955	11.693
73	326.579,174 448.990,955	74	326.576,509 448.989,866	2.879	74	326.576,509 448.989,866	75	326.568,167 448.986,459	9.011	75	326.568,167 448.986,459	76	326.552,091 448.979,894	17.365
76	326.552,091 448.979,894	77	326.547,903 448.978,184	4.524	77	326.547,903 448.978,184	78	326.536,82 448.971,5	12.943	78	326.536,82 448.971,5	79	326.522,366 448.962,747	16.898
79	326.522,366 448.962,747	80	326.513,51 448.959,17	9.551	80	326.513,51 448.959,17	81	326.509,676 448.957,622	4.135	81	326.509,676 448.957,622	82	326.502,207 448.954,685	8.026
82	326.502,207 448.954,685	83	326.497,504 448.952,836	5.053	83	326.497,504 448.952,836	84	326.496,04 448.951,463	2.007	84	326.496,04 448.951,463	85	326.492,982 448.945,63	6.586
85	326.492,982 448.945,63	86	326.492,397 448.943,847	1.877	86	326.492,397 448.943,847	87	326.490,743 448.938,806	5.305	87	326.490,743 448.938,806	88	326.487,694 448.930,903	8.471
88	326.487,694 448.930,903	89	326.485,918 448.927,639	3.716	89	326.485,918 448.927,639	90	326.479,936 448.920,705	9.158	90	326.479,936 448.920,705	91	326.473,412 448.914,777	8.815
91	326.473,412 448.914,777	92	326.465,462 448.910,143	9.202	92	326.465,462 448.910,143	93	326.461,204 448.907,599	4.96	93	326.461,204 448.907,599	94	326.460,553 448.907,454	0.667
94	326.460,553 448.907,454	95	326.456,669 448.906,591	3.979	95	326.456,669 448.906,591	96	326.451,104 448.906,421	5.568	96	326.451,104 448.906,421	97	326.448,417 448.906,748	2.707
97	326.448,417 448.906,748	98	326.441,091 448.907,638	7.38	98	326.441,091 448.907,638	99	326.438,435 448.908,073	2.691	99	326.438,435 448.908,073	100	326.425,257 448.910,231	13.354
100	326.425,257 448.910,231	101	326.420,285 448.911,046	5.038	101	326.420,285 448.911,046	102	326.408,79 448.914,499	12.002	102	326.408,79 448.914,499	103	326.394,267 448.922,025	16.357
103	326.394,267 448.922,025	104	326.391,421 448.923,473	3.193	104	326.391,421 448.923,473	105	326.387,945 448.925,242	3.9	105	326.387,945 448.925,242	106	326.380,476 448.932,005	10.076
106	326.380,476 448.932,005	107	326.375,596 448.934,495	5.479	107	326.375,596 448.934,495	108	326.369,209 448.935,03	6.409	108	326.369,209 448.935,03	109	326.362,305 448.935,149	6.905
109	326.362,305 448.935,149	110	326.356,46 448.935,03	5.846	110	326.356,46 448.935,03	111	326.349,99 448.935,207	6.472	111	326.349,99 448.935,207	112	326.349,199 448.935,228	0.791
112	326.349,199 448.935,228	113	326.342,97 448.933,365	6.502	113	326.342,97 448.933,365	114	326.337,178 448.931,913	5.971	114	326.337,178 448.931,913	115	326.335,74 448.931,376	1.535

Punct început	X / Y	Punct sfârșit	X / Y	Lungime segment	Punct început	X / Y	Punct sfârșit	X / Y	Lungime segment	Punct început	X / Y	Punct sfârșit	X / Y	Lungime segment
115	326.335,74 448.931,376	116	326.328,626 448.928,718	7.594	116	326.328,626 448.928,718	117	326.321,853 448.925,041	7.707	117	326.321,853 448.925,041	118	326.317,509 448.922,134	5.227
118	326.317,509 448.922,134	119	326.311,092 448.917,84	7.721	119	326.311,092 448.917,84	120	326.298,761 448.910,421	14.39 1	120	326.298,761 448.910,421	121	326.295,529 448.908,553	3.733
121	326.295,529 448.908,553	122	326.281,873 448.900,156	16.03 1	122	326.281,873 448.900,156	123	326.276,477 448.896,374	6.589	123	326.276,477 448.896,374	124	326.270,489 448.893,1	6.825
124	326.270,489 448.893,1	125	326.264,95 448.892,048	5.638	125	326.264,95 448.892,048	126	326.255,378 448.889,59	9.883	126	326.255,378 448.889,59	127	326.257,912 448.881,116	8.845
127	326.257,912 448.881,116	128	326.266,49 448.882,161	8.641	128	326.266,49 448.882,161	129	326.273,903 448.883,569	7.546	129	326.273,903 448.883,569	130	326.281,762 448.887,866	8.957
130	326.281,762 448.887,866	131	326.287,471 448.891,867	6.971	131	326.287,471 448.891,867	132	326.301,483 448.900,981	16.71 5	132	326.301,483 448.900,981	133	326.309,119 448.905,352	8.799
133	326.309,119 448.905,352	134	326.317,051 448.910,612	9.518	134	326.317,051 448.910,612	135	326.326,776 448.916,335	11.28 4	135	326.326,776 448.916,335	136	326.332,781 448.919,595	6.833
136	326.332,781 448.919,595	137	326.340,714 448.922,559	8.469	137	326.340,714 448.922,559	138	326.346,719 448.924,856	6.429	138	326.346,719 448.924,856	139	326.350,797 448.925,967	4.227
139	326.350,797 448.925,967	140	326.358,473 448.926,271	7.682	140	326.358,473 448.926,271	141	326.363,366 448.926,271	4.893	141	326.363,366 448.926,271	142	326.368,333 448.926,196	4.968
142	326.368,333 448.926,196	143	326.371,892 448.925,159	3.707	143	326.371,892 448.925,159	144	326.375,376 448.923,381	3.911	144	326.375,376 448.923,381	145	326.381,381 448.919,306	7.257
145	326.381,381 448.919,306	146	326.387,386 448.915,527	7.095	146	326.387,386 448.915,527	147	326.395,097 448.911,378	8.756	147	326.395,097 448.911,378	148	326.405,253 448.906,488	11.27 2
148	326.405,253 448.906,488	149	326.417,512 448.901,367	13.28 6	149	326.417,512 448.901,367	150	326.439,679 448.897,736	22.46 2	150	326.439,679 448.897,736	151	326.450,651 448.896,403	11.05 3
151	326.450,651 448.896,403	152	326.457,917 448.896,625	7.269	152	326.457,917 448.896,625	153	326.463,922 448.897,959	6.151	153	326.463,922 448.897,959	154	326.469,408 448.900,7	6.133
154	326.469,408 448.900,7	155	326.477,563 448.906,405	9.952	155	326.477,563 448.906,405	156	326.486,237 448.912,851	10.80 7	156	326.486,237 448.912,851	157	326.489,652 448.916,526	5.017
157	326.489,652 448.916,526	158	326.493,52 448.920,687	5.681	158	326.493,52 448.920,687	159	326.496,789 448.926,696	6.841	159	326.496,789 448.926,696	160	326.500,165 448.935,445	9.378
160	326.500,165 448.935,445	161	326.502,274 448.941,875	6.767	161	326.502,274 448.941,875	162	326.504,207 448.944,461	3.229	162	326.504,207 448.944,461	163	326.509,691 448.948,138	6.603
163	326.509,691 448.948,138	164	326.524,497 448.954,372	16.06 5	164	326.524,497 448.954,372	165	326.551,788 448.968,968	30.94 9	165	326.551,788 448.968,968	166	326.583,096 448.981,755	33.81 9
166	326.583,096 448.981,755	167	326.608,54 448.993,064	27.84 4	167	326.608,54 448.993,064	168	326.611,379 448.994,982	3.426	168	326.611,379 448.994,982	169	326.621,963 449.004,415	14.17 8
169	326.621,963 449.004,415	170	326.628,96 449.008,234	7.971	170	326.628,96 449.008,234	171	326.636,78 449.009,586	7.936	171	326.636,78 449.009,586	172	326.659,908 449.014,358	23.61 5
172	326.659,908 449.014,358	173	326.666,905 449.016,532	7.327	173	326.666,905 449.016,532	174	326.675,137 449.018,06	8.373	174	326.675,137 449.018,06	175	326.681,781 449.018,354	6.651
175	326.681,781 449.018,354	176	326.687,085 449.017,589	5.359	176	326.687,085 449.017,589	177	326.702,255 449.016,003	15.25 3	177	326.702,255 449.016,003	178	326.709,37 449.016,003	7.115
178	326.709,37 449.016,003	179	326.734,077 449.016,893	24.72 3	179	326.734,077 449.016,893	180	326.743,417 449.021,422	10.38	180	326.743,417 449.021,422	181	326.758,726 449.030,425	17.76
181	326.758,726 449.030,425	182	326.778,481 449.035,871	20.49 2	182	326.778,481 449.035,871	183	326.803,841 449.040,679	25.81 2	183	326.803,841 449.040,679	184	326.824,902 449.053,552	24.68 4
184	326.824,902 449.053,552	185	326.841,12 449.066,118	20.51 7	185	326.841,12 449.066,118	186	326.845,329 449.069,98	5.712	186	326.845,329 449.069,98	187	326.845,924 449.076,758	6.804
187	326.845,924 449.076,758	188	326.844,821 449.083,701	7.03	188	326.844,821 449.083,701	189	326.840,057 449.102,393	19.29	189	326.840,057 449.102,393	190	326.840,858 449.109,642	7.293
190	326.840,858 449.109,642	191	326.841,897 449.114,443	4.912	191	326.841,897 449.114,443	192	326.843,65 449.117,233	3.295	192	326.843,65 449.117,233	193	326.847,549 449.122,715	6.727
193	326.847,549 449.122,715	194	326.860,409 449.133,951	17.07 7	194	326.860,409 449.133,951	195	326.875,239 449.152,137	23.46 6	195	326.875,239 449.152,137	196	326.887,216 449.166,709	18.86 2
196	326.887,216 449.166,709	197	326.893,008 449.173,058	8.594	197	326.893,008 449.173,058	198	326.896,208 449.176,778	4.907	198	326.896,208 449.176,778	199	326.898,092 449.178,969	2.89
199	326.898,092 449.178,969	200	326.905,452 449.185,077	9.564	200	326.905,452 449.185,077	201	326.909,7 449.186,84	4.599	201	326.909,7 449.186,84	202	326.915,224 449.188,864	5.883
202	326.915,224 449.188,864	203	326.924,452 449.188,869	9.228	203	326.924,452 449.188,869	204	326.929,108 449.187,188	4.95	204	326.929,108 449.187,188	205	326.934,064 449.185,398	5.269
205	326.934,064 449.185,398	206	326.941,967 449.180,492	9.302	206	326.941,967 449.180,492	207	326.955,377 449.176,184	14.08 5	207	326.955,377 449.176,184	208	326.967,198 449.175,546	11.83 8
208	326.967,198 449.175,546	209	326.974,891 449.180,048	8.913	209	326.974,891 449.180,048	210	326.981,025 449.183,638	7.107	210	326.981,025 449.183,638	211	326.994,425 449.193,028	16.36 3
211	326.994,425 449.193,028	212	327.000,13 449.199,584	8.691	212	327.000,13 449.199,584	213	327.002,768 449.204,722	5.776	213	327.002,768 449.204,722	214	327.005,093 449.208,975	4.847

Punct început	X / Y	Punct sfârşit	X / Y	Lungime segment	Punct început	X / Y	Punct sfârşit	X / Y	Lungime segment	Punct început	X / Y	Punct sfârşit	X / Y	Lungime segment
214	327.005,093 449.208,975	215	327.007,682 449.210,282	2.9	215	327.007,682 449.210,282	216	327.016,053 449.209,293	8.429	216	327.016,053 449.209,293	217	327.030,416 449.207,687	14.453
217	327.030,416 449.207,687	218	327.039,271 449.209,834	9.112	218	327.039,271 449.209,834	219	327.047,684 449.211,051	8.501	219	327.047,684 449.211,051	220	327.054,026 449.212,381	6.48
220	327.054,026 449.212,381	221	327.058,452 449.217,207	6.548	221	327.058,452 449.217,207	222	327.061,142 449.220,614	4.341	222	327.061,142 449.220,614	223	327.069,361 449.228,246	11.216
223	327.069,361 449.228,246	224	327.074,965 449.233,56	7.723	224	327.074,965 449.233,56	225	327.081,722 449.238,722	8.503	225	327.081,722 449.238,722	226	327.089,993 449.244,263	9.956
226	327.089,993 449.244,263	227	327.094,017 449.243,414	4.113	227	327.094,017 449.243,414	228	327.100,496 449.241,003	6.913	228	327.100,496 449.241,003	229	327.106,4 449.238,807	6.299
229	327.106,4 449.238,807	230	327.115,622 449.237,307	9.343	230	327.115,622 449.237,307	231	327.126,085 449.238,072	10.491	231	327.126,085 449.238,072	232	327.141,845 449.238,008	15.76
232	327.141,845 449.238,008	233	327.146,827 449.242,691	6.837	233	327.146,827 449.242,691	1	327.148,224 449.244,003	1.916					

** Lungimile segmentelor sunt determinate în planul de proiecție Stereo 70 și sunt rotunjite la 1 milimetru.

*** Distanța dintre puncte este formată din segmente cumulate ce sunt mai mici decât valoarea 1 milimetru.

**DATE DESPRE IMOBILUL NR. 1445**

Oficiul de Cadastru și Publicitate Imobiliară HUNEDOARA
Biroul de Cadastru și Publicitate Imobiliară Hateg

A. Partea I. Descrierea imobilului

TEREN Extravilan

Adresa: Jud. Hunedoara

Nr. Crt	Nr cadastral Nr. topografic	Suprafața* (mp)	Observații / Referințe
A1	61210	10.100	Sector cadastral:17 Teren neimprejmuit;

B. Partea II. Proprietari și acte

Inscrieri privitoare la dreptul de proprietate și alte drepturi reale		Referințe
16726 / 12/06/2018		
Act Administrativ nr. 41410/45, din 10/04/1997 emis de COMISIA JUDETEANA HUNEDOARA;		
B1	Intabulare, drept de PROPRIETATE, dobandit prin Reconstituire, cota actuala 1/1 1) MITULESCU ANA	A1

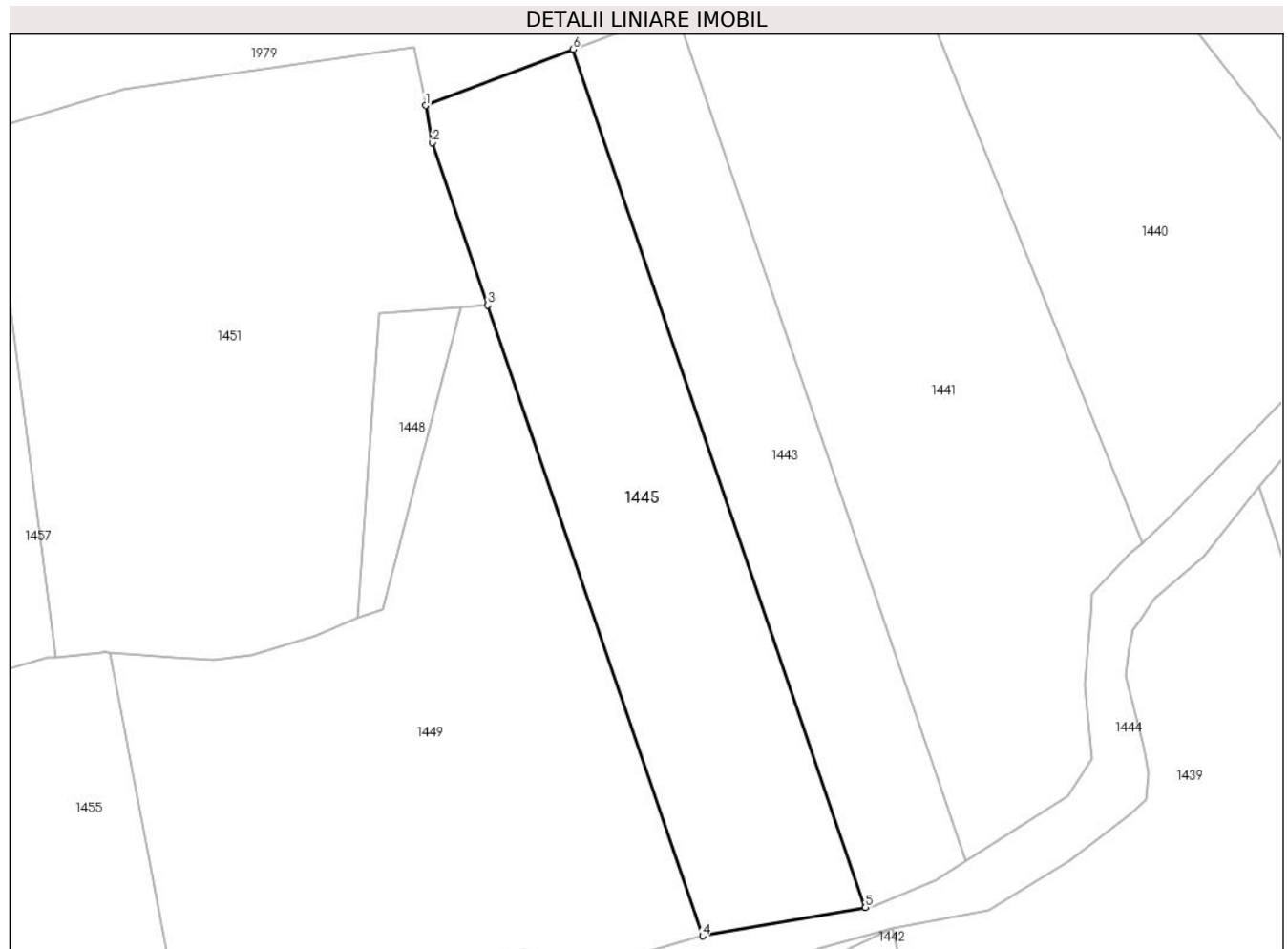
C. Partea III. SARCINI .

Inscrieri privind dezmembramintele dreptului de proprietate, drepturi reale de garanție și sarcini	Referințe
NU SUNT	

Teren

Nr cadastral	Suprafața (mp)*	Observații / Referințe
61210	10.100	

* Suprafața este determinată în planul de proiecție Stereo 70.



Date referitoare la teren

Crt	Categorie folosință	Intravilan	Suprafața (mp)	Tarla	Parcelă	Nr. topo	Observații / Referințe
1	faneata	NU	10.100	31	346/6	-	

Lungime Segmente

1) Valorile lungimilor segmentelor sunt obținute din proiecție în plan.

Punct început	X / Y	Punct sfârșit	X / Y	Lungime segment (** (m)
1	326.655,296 449.252,64	2	326.657,13 449.242,889	9.922
2	326.657,13 449.242,889	3	326.671,728 449.200,056	45.252
3	326.671,728 449.200,056	4	326.728,352 449.033,909	175.531
4	326.728,352 449.033,909	5	326.771,291 449.041,414	43.59
5	326.771,291 449.041,414	6	326.694,242 449.267,486	238.841

Punct început	X / Y	Punct sfârşit	X / Y	Lungime segment (** (m)
6	326.694,242 449.267,486	1	326.655,296 449.252,64	41.68

** Lungimile segmentelor sunt determinate în planul de proiecţie Stereo 70 şi sunt rotunjite la 1 milimetru.

*** Distanţa dintre puncte este formată din segmente cumulate ce sunt mai mici decât valoarea 1 milimetru.

**DATE DESPRE IMOBILUL NR. 1446**

Oficiul de Cadastru și Publicitate Imobiliară HUNEDOARA
Biroul de Cadastru și Publicitate Imobiliară Hateg

A. Partea I. Descrierea imobilului

TEREN Extravilan

Adresa: Jud. Hunedoara

Nr. Crt	Nr cadastral Nr. topografic	Suprafața* (mp)	Observații / Referințe
A1	61291	2.357	Sector cadastral:17 Teren neimprejmuit;

B. Partea II. Proprietari și acte

Inscrieri privitoare la dreptul de proprietate și alte drepturi reale		Referințe
8584 / 12/03/2020		
Act Notarial nr. 423, din 12/03/2020 emis de Moraru Vlad;		
B7	Intabulare, drept de PROPRIETATE, dobandit prin Conventie, cota actuala 1/1 1) MIREA STELIAN, si sotia 2) MIREA ANUȚA, bun comun	A1

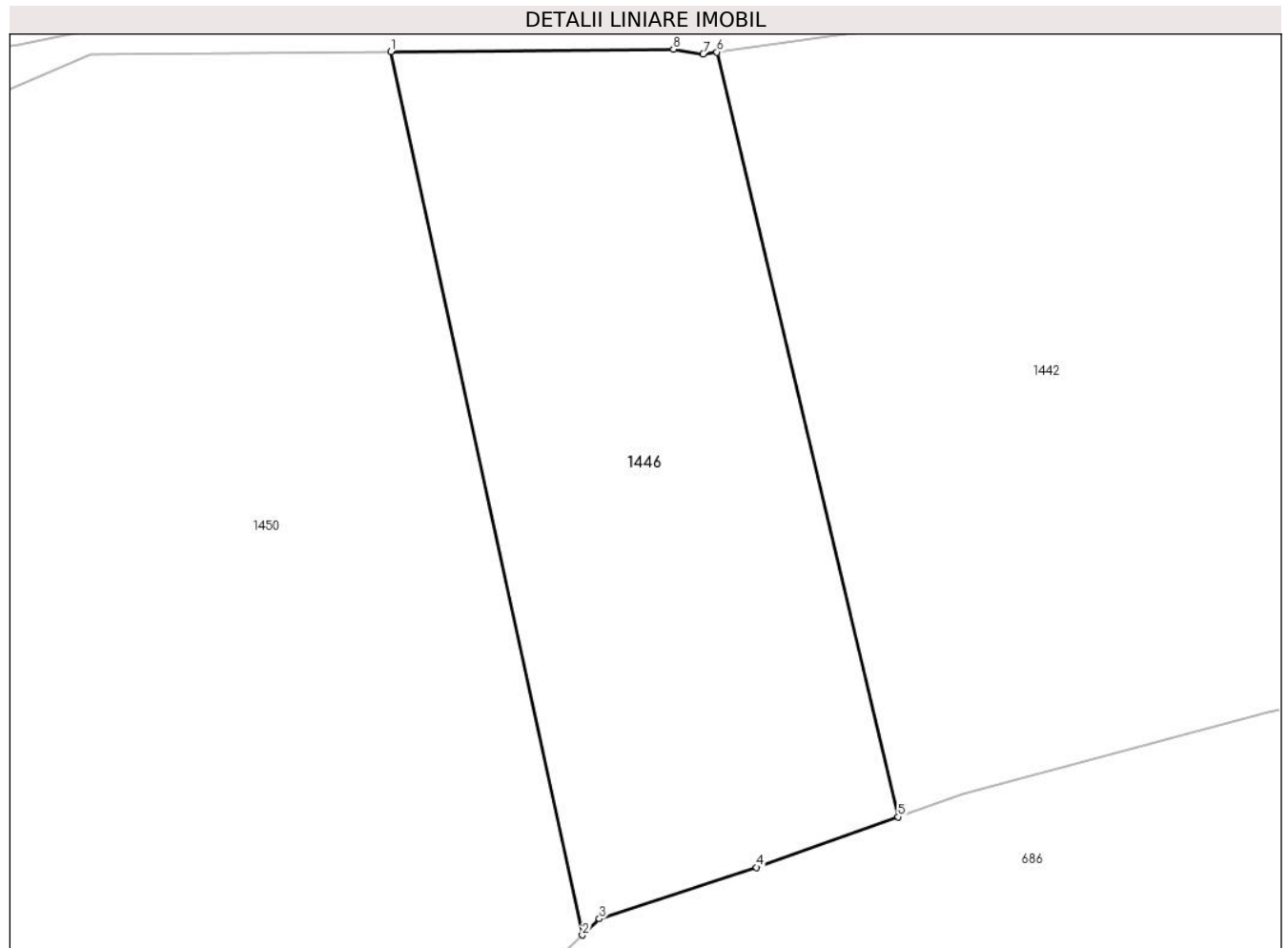
C. Partea III. SARCINI .

Inscrieri privind dezmembramintele dreptului de proprietate, drepturi reale de garanție și sarcini	Referințe
NU SUNT	

Teren

Nr cadastral	Suprafața (mp)*	Observații / Referințe
61291	2.357	

* Suprafața este determinată în planul de proiecție Stereo 70.



Date referitoare la teren

Crt	Categorie folosință	Intra vilan	Suprafața (mp)	Tarla	Parcelă	Nr. topo	Observații / Referințe
1	faneata	NU	2.357	29	318/5	-	

Lungime Segmente

1) Valorile lungimilor segmentelor sunt obținute din proiecție în plan.

Punct început	X / Y	Punct sfârșit	X / Y	Lungime segment (** (m)
1	326.671,354 449.008,907	2	326.689,109 448.927,118	83.694
2	326.689,109 448.927,118	3	326.690,684 448.928,618	2.175
3	326.690,684 448.928,618	4	326.705,249 448.933,384	15.325
4	326.705,249 448.933,384	5	326.718,387 448.938,048	13.941
5	326.718,387 448.938,048	6	326.701,588 449.008,859	72.776

Punct început	X / Y	Punct sfârşit	X / Y	Lungime segment (** (m)
6	326.701,588 449.008,859	7	326.700,32 449.008,678	1.281
7	326.700,32 449.008,678	8	326.697,544 449.009,132	2.813
8	326.697,544 449.009,132	1	326.671,354 449.008,907	26.191

** Lungimile segmentelor sunt determinate în planul de proiecţie Stereo 70 şi sunt rotunjite la 1 milimetru.

*** Distanţa dintre puncte este formată din segmente cumulate ce sunt mai mici decât valoarea 1 milimetru.

**DATE DESPRE IMOBILUL NR. 1447**

Oficiul de Cadastru și Publicitate Imobiliară HUNEDOARA
Biroul de Cadastru și Publicitate Imobiliară Hateg

A. Partea I. Descrierea imobilului

TEREN Extravilan

Adresa: Jud. Hunedoara

Nr. Crt	Nr cadastral Nr. topografic	Suprafața* (mp)	Observații / Referințe
A1		797	Sector cadastral:17 Teren neimprejmuit;

B. Partea II. Proprietari și acte

Inscrieri privitoare la dreptul de proprietate și alte drepturi reale	Referințe
1 / 12/06/2023	
Act Normativ nr. 7, din 13/03/1996 emis de Parlamentul României;	
B1	A1
Intabulare, drept de PROPRIETATE, dobandit prin Lege, cota actuala 1/1 1) COMUNA SARMIZEGETUSA- REZERVA COMISIEI LOCALE DE FOND FUNCJAR, CIF:4633293	

C. Partea III. SARCINI .

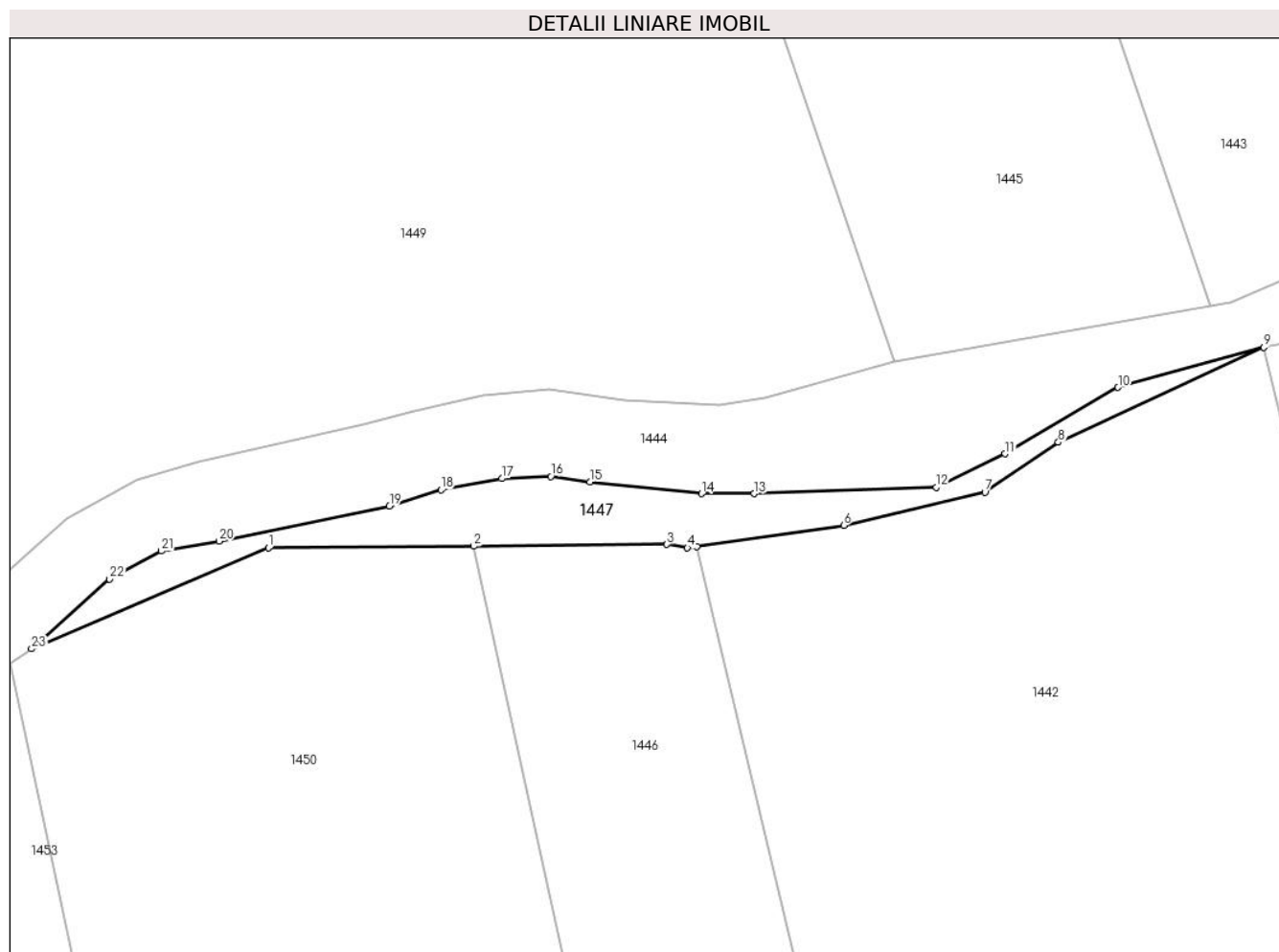
Inscrieri privind dezmembramintele dreptului de proprietate, drepturi reale de garanție și sarcini	Referințe
NU SUNT	

Anexa Nr. 1 La Partea I

Teren

Nr cadastral	Suprafața (mp)*	Observații / Referințe
	797	

* Suprafața este determinată în planul de proiecție Stereo 70.



Date referitoare la teren

Crt	Categorie folosință	Intra vilan	Suprafața (mp)	Tarla	Parcelă	Nr. topo	Observații / Referințe
1	neproductiv	NU	797	-	-	-	

Lungime Segmente

1) Valorile lungimilor segmentelor sunt obținute din proiecție în plan.

Punct început	X / Y	Punct sfârșit	X / Y	Lungime segment (** (m)
1	326.643,485 449.008,667	2	326.671,354 449.008,907	27.87
3	326.697,544 449.009,132	4	326.700,32 449.008,678	2.813
5	326.701,588 449.008,859	6	326.721,513 449.011,709	20.128
7	326.740,656 449.016,203	8	326.750,626 449.022,98	12.055
9	326.778,481 449.035,871	10	326.758,726 449.030,425	20.492

Punct început	X / Y	Punct sfârșit	X / Y	Lungime segment (** (m)
2	326.671,354 449.008,907	3	326.697,544 449.009,132	26.191
4	326.700,32 449.008,678	5	326.701,588 449.008,859	1.281
6	326.721,513 449.011,709	7	326.740,656 449.016,203	19.663
8	326.750,626 449.022,98	9	326.778,481 449.035,871	30.693
10	326.758,726 449.030,425	11	326.743,417 449.021,422	17.76

Punct început	X / Y	Punct sfârșit	X / Y	Lungime segment (** (m)
11	326.743,417 449.021,422	12	326.734,077 449.016,893	10.38
13	326.709,37 449.016,003	14	326.702,255 449.016,003	7.115
15	326.687,085 449.017,589	16	326.681,781 449.018,354	5.359
17	326.675,137 449.018,06	18	326.666,905 449.016,532	8.373
19	326.659,908 449.014,358	20	326.636,78 449.009,586	23.615
21	326.628,96 449.008,234	22	326.621,963 449.004,415	7.971
23	326.611,379 448.994,982	1	326.643,485 449.008,667	34.901

Punct început	X / Y	Punct sfârșit	X / Y	Lungime segment (** (m)
12	326.734,077 449.016,893	13	326.709,37 449.016,003	24.723
14	326.702,255 449.016,003	15	326.687,085 449.017,589	15.253
16	326.681,781 449.018,354	17	326.675,137 449.018,06	6.651
18	326.666,905 449.016,532	19	326.659,908 449.014,358	7.327
20	326.636,78 449.009,586	21	326.628,96 449.008,234	7.936
22	326.621,963 449.004,415	23	326.611,379 448.994,982	14.178

** Lungimile segmentelor sunt determinate în planul de proiecție Stereo 70 și sunt rotunjite la 1 milimetru.

*** Distanța dintre puncte este formată din segmente cumulate ce sunt mai mici decât valoarea 1 milimetru.

**DATE DESPRE IMOBILUL NR. 1448**

Oficiul de Cadastru și Publicitate Imobiliară HUNEDOARA
Biroul de Cadastru și Publicitate Imobiliară Hateg

A. Partea I. Descrierea imobilului

TEREN Extravilan

Adresa: Jud. Hunedoara

Nr. Crt	Nr cadastral Nr. topografic	Suprafața* (mp)	Observații / Referințe
A1		1.103	Sector cadastral:17 Teren neimprejmuit;

B. Partea II. Proprietari și acte

Inscrieri privitoare la dreptul de proprietate și alte drepturi reale		Referințe
1 / 12/06/2023		
Act Normativ nr. 7, din 13/03/1996 emis de Parlamentul României;		
B1	Intabulare, drept de PROPRIETATE, dobandit prin Lege, cota actuala 1/1	A1
1) COMUNA SARMIZEGETUSA-REZERVA COMISIEI LOCALE DE FOND FUNCJAR, CIF:4633293		

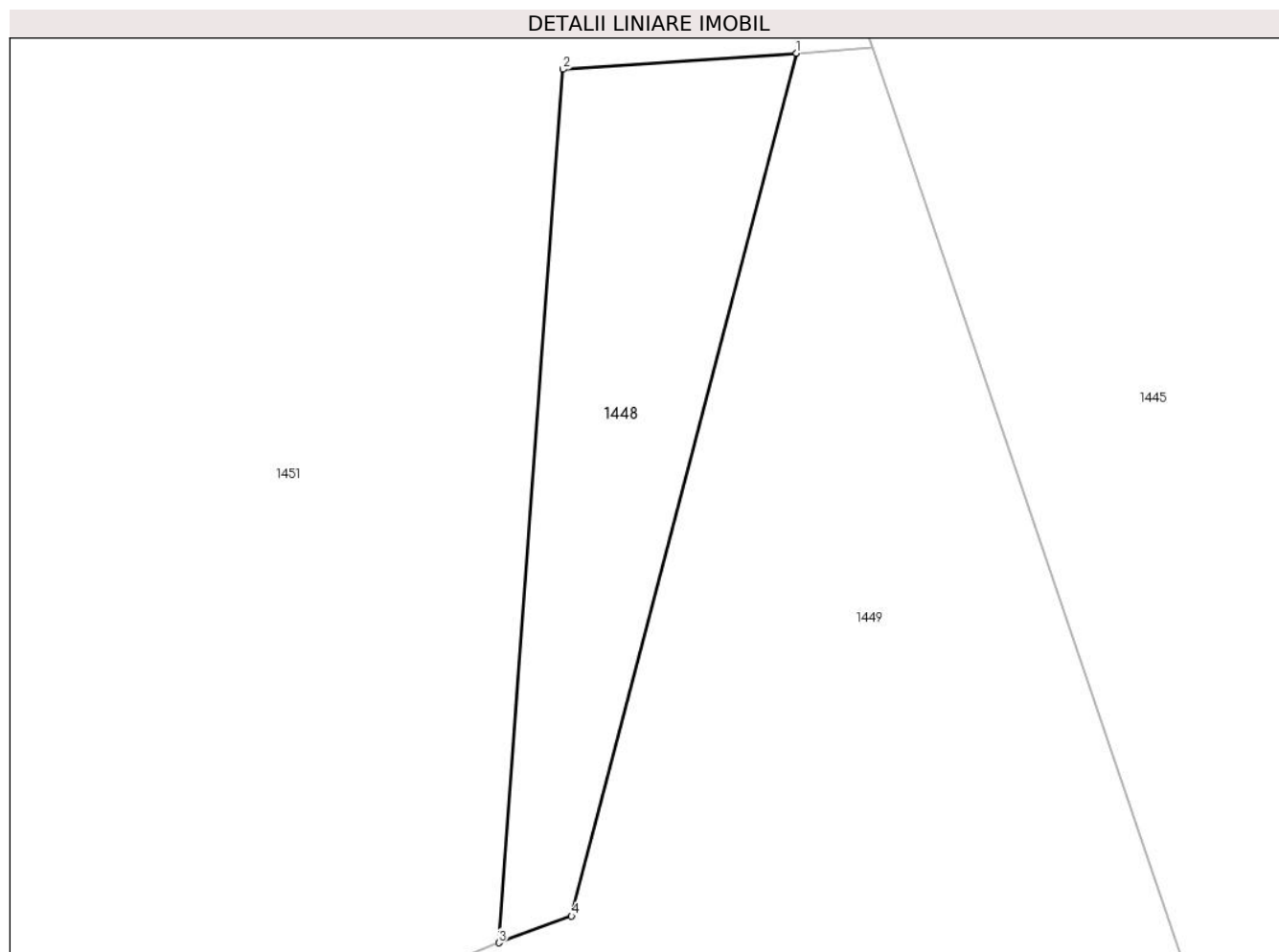
C. Partea III. SARCINI .

Inscrieri privind dezmembramintele dreptului de proprietate, drepturi reale de garanție și sarcini	Referințe
NU SUNT	

Teren

Nr cadastral	Suprafața (mp)*	Observații / Referințe
	1.103	

* Suprafața este determinată în planul de proiecție Stereo 70.



Date referitoare la teren

Crt	Categorie folosință	Intra vilan	Suprafața (mp)	Tarla	Parcelă	Nr. topo	Observații / Referințe
1	faneata	NU	1.103	31	340/3	-	

Lungime Segmente

1) Valorile lungimilor segmentelor sunt obținute din proiecție în plan.

Punct început	X / Y	Punct sfârșit	X / Y	Lungime segment (** (m)
1	326.664,719 449.199,575	2	326.643,197 449.198,098	21.573
2	326.643,197 449.198,098	3	326.637,276 449.117,578	80.737
3	326.637,276 449.117,578	4	326.643,977 449.120,028	7.135
4	326.643,977 449.120,028	1	326.664,719 449.199,575	82.207

** Lungimile segmentelor sunt determinate în planul de proiecție Stereo 70 și sunt rotunjite la 1 milimetru.

***** Distanţa dintre puncte este formată din segmente cumulate ce sunt mai mici decât valoarea 1 milimetru.**

**DATE DESPRE IMOBILUL NR. 1449**

Oficiul de Cadastru și Publicitate Imobiliară HUNEDOARA
Biroul de Cadastru și Publicitate Imobiliară Hateg

A. Partea I. Descrierea imobilului

TEREN Extravilan

Adresa: Jud. Hunedoara

Nr. Crt	Nr cadastral Nr. topografic	Suprafața* (mp)	Observații / Referințe
A1		15.140	Sector cadastral:17 Teren neimprejmit;

B. Partea II. Proprietari și acte

Inscrieri privitoare la dreptul de proprietate și alte drepturi reale		Referințe
1 / 12/06/2023		
Act Administrativ nr. 21139/65, din 26/01/1996 emis de CJPSDPAT HUNEDOARA;		
B1	Intabulare, drept de PROPRIETATE, dobandit prin Reconstituire, cota actuala 1/2 1) IJECONI DORINA	A1
Act Notarial nr. Certificat de moștenitor nr 66, din 20/04/2014 emis de NP VasIU Mihaela-Camelia;		
B2	Intabulare, drept de PROPRIETATE, dobandit prin Succesiune, cota actuala 1/2 1) IJECONI DORINA..	A1

C. Partea III. SARCINI .

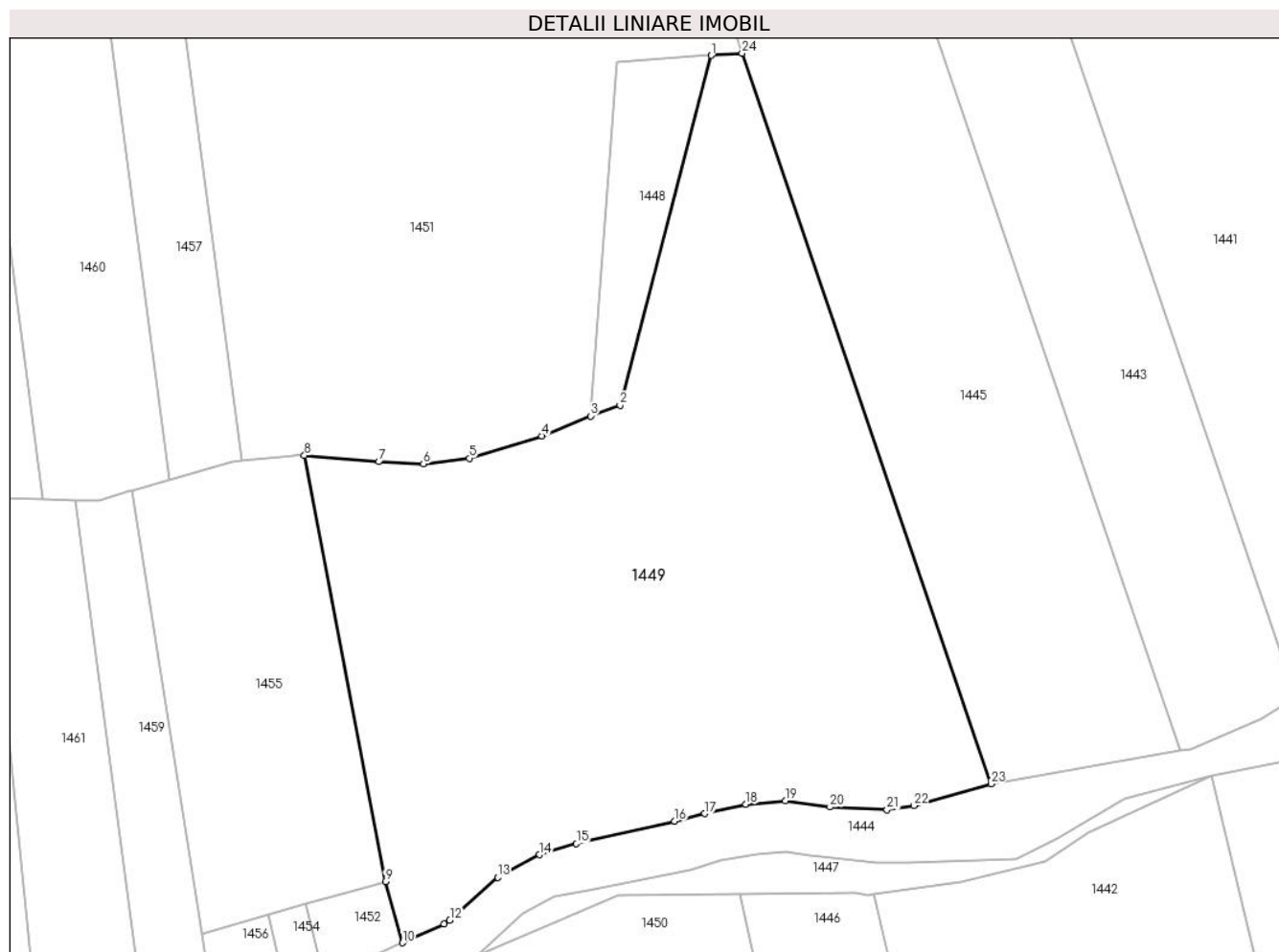
Inscrieri privind dezmembramintele dreptului de proprietate, drepturi reale de garanție și sarcini	Referințe
NU SUNT	

Anexa Nr. 1 La Partea I

Teren

Nr cadastral	Suprafața (mp)*	Observații / Referințe
	15.140	

* Suprafața este determinată în planul de proiecție Stereo 70.



Date referitoare la teren

Crt	Categorie folosință	Intravilan	Suprafața (mp)	Tarla	Parcelă	Nr. topo	Observații / Referințe
1	faneata	NU	10.240	30	328/1	-	
2	faneata	NU	4.900	30	328/2	-	

Lungime Segmente

1) Valorile lungimilor segmentelor sunt obținute din proiecție în plan.

Punct început	X / Y	Punct sfârșit	X / Y	Lungime segment (** (m)
1	326.664,719 449.199,575	2	326.643,977 449.120,028	82.207
3	326.637,276 449.117,578	4	326.626,145 449.113,05	12.017
5	326.609,647 449.107,983	6	326.599,235 449.106,717	10.489
7	326.589,045 449.107,167	8	326.572,14 449.108,609	16.966

Punct început	X / Y	Punct sfârșit	X / Y	Lungime segment (** (m)
2	326.643,977 449.120,028	3	326.637,276 449.117,578	7.135
4	326.626,145 449.113,05	5	326.609,647 449.107,983	17.259
6	326.599,235 449.106,717	7	326.589,045 449.107,167	10.2
8	326.572,14 449.108,609	9	326.590,563 449.011,725	98.62

Punct început	X / Y	Punct sfârșit	X / Y	Lungime segment (** (m)
9	326.590,563 449.011,725	10	326.594,464 448.997,79	14.471
11	326.603,945 449.002,028	12	326.605,226 449.002,893	1.546
13	326.616,166 449.012,643	14	326.625,624 449.017,806	10.775
15	326.634,052 449.020,324	16	326.656,354 449.025,462	22.886
17	326.663,232 449.027,153	18	326.672,566 449.029,281	9.574
19	326.681,573 449.030,099	20	326.691,739 449.028,677	10.265
21	326.704,718 449.028,025	22	326.710,844 449.029,004	6.204
23	326.728,352 449.033,909	24	326.671,728 449.200,056	175.531

Punct început	X / Y	Punct sfârșit	X / Y	Lungime segment (** (m)
10	326.594,464 448.997,79	11	326.603,945 449.002,028	10.385
12	326.605,226 449.002,893	13	326.616,166 449.012,643	14.654
14	326.625,624 449.017,806	15	326.634,052 449.020,324	8.796
16	326.656,354 449.025,462	17	326.663,232 449.027,153	7.083
18	326.672,566 449.029,281	19	326.681,573 449.030,099	9.044
20	326.691,739 449.028,677	21	326.704,718 449.028,025	12.995
22	326.710,844 449.029,004	23	326.728,352 449.033,909	18.182
24	326.671,728 449.200,056	1	326.664,719 449.199,575	7.025

** Lungimile segmentelor sunt determinate în planul de proiecție Stereo 70 și sunt rotunjite la 1 milimetru.

*** Distanța dintre puncte este formată din segmente cumulate ce sunt mai mici decât valoarea 1 milimetru.

**DATE DESPRE IMOBILUL NR. 1450**

Oficiul de Cadastru și Publicitate Imobiliară HUNEDOARA
Biroul de Cadastru și Publicitate Imobiliară Hateg

A. Partea I. Descrierea imobilului

TEREN Extravilan

Adresa: Jud. Hunedoara

Nr. Crt	Nr cadastral Nr. topografic	Suprafața* (mp)	Observații / Referințe
A1	61290	6.000	Sector cadastral:17 Teren neimprejmuit;

B. Partea II. Proprietari și acte

Inscrieri privitoare la dreptul de proprietate și alte drepturi reale		Referințe
8582 / 12/03/2020		
Act Notarial nr. 423, din 12/03/2020 emis de Moraru Vlad;		
B7	Intabulare, drept de PROPRIETATE, dobandit prin Conventie, cota actuala 1/1 1) MIREA STELIAN, și soția 2) MIREA ANUȚA, bun comun	A1

C. Partea III. SARCINI .

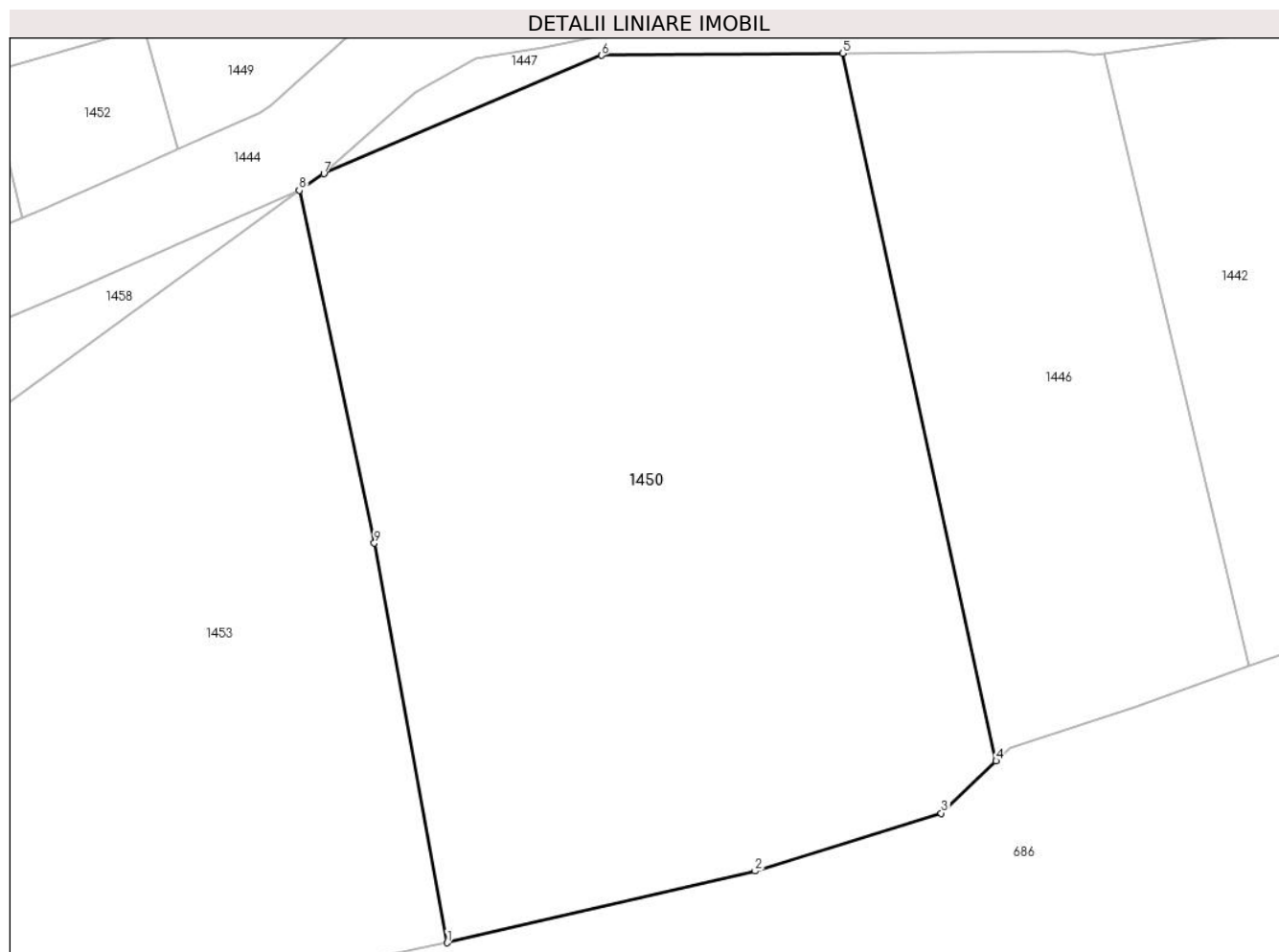
Inscrieri privind dezmembramintele dreptului de proprietate, drepturi reale de garanție și sarcini	Referințe
NU SUNT	

Anexa Nr. 1 La Partea I

Teren

Nr cadastral	Suprafața (mp)*	Observații / Referințe
61290	6.000	

* Suprafața este determinată în planul de proiecție Stereo 70.



Date referitoare la teren

Crt	Categorie folosință	Intravilan	Suprafața (mp)	Tarla	Parcelă	Nr. topo	Observații / Referințe
1	faneata	NU	6.000	29	318/6	-	

Lungime Segmente

1) Valorile lungimilor segmentelor sunt obținute din proiecție în plan.

Punct început	X / Y	Punct sfârșit	X / Y	Lungime segment (** (m)
1	326.625,622 448.906,11	2	326.661,247 448.914,392	36.575
2	326.661,247 448.914,392	3	326.682,769 448.921,077	22.536
3	326.682,769 448.921,077	4	326.689,109 448.927,118	8.757
4	326.689,109 448.927,118	5	326.671,354 449.008,907	83.694
5	326.671,354 449.008,907	6	326.643,485 449.008,667	27.87

Punct început	X / Y	Punct sfârşit	X / Y	Lungime segment (** (m)
6	326.643,485 449.008,667	7	326.611,379 448.994,982	34.901
7	326.611,379 448.994,982	8	326.608,54 448.993,064	3.426
8	326.608,54 448.993,064	9	326.617,213 448.952,296	41.68
9	326.617,213 448.952,296	1	326.625,622 448.906,11	46.945

** Lungimile segmentelor sunt determinate în planul de proiecție Stereo 70 și sunt rotunjite la 1 milimetru.

*** Distanța dintre puncte este formată din segmente cumulate ce sunt mai mici decât valoarea 1 milimetru.

**DATE DESPRE IMOBILUL NR. 1451**

Oficiul de Cadastru și Publicitate Imobiliară HUNEDOARA
Biroul de Cadastru și Publicitate Imobiliară Hateg

A. Partea I. Descrierea imobilului

TEREN Extravilan

Adresa: Jud. Hunedoara

Nr. Crt	Nr cadastral Nr. topografic	Suprafața* (mp)	Observații / Referințe
A1		15.120	Sector cadastral:17 Teren neimprejmuit;

B. Partea II. Proprietari și acte

Inscrieri privitoare la dreptul de proprietate și alte drepturi reale		Referințe
1 / 12/06/2023		
Act Administrativ nr. 41568/14, din 22/04/1996 emis de CJSPDAT HUNEDOARA;		
B1	Intabulare, drept de PROPRIETATE, dobandit prin Reconstituire, cota actuala 1/1 1) CRISTIAN ADAM JUSCONI 2) CRISTIAN LUCREȚIA	A1

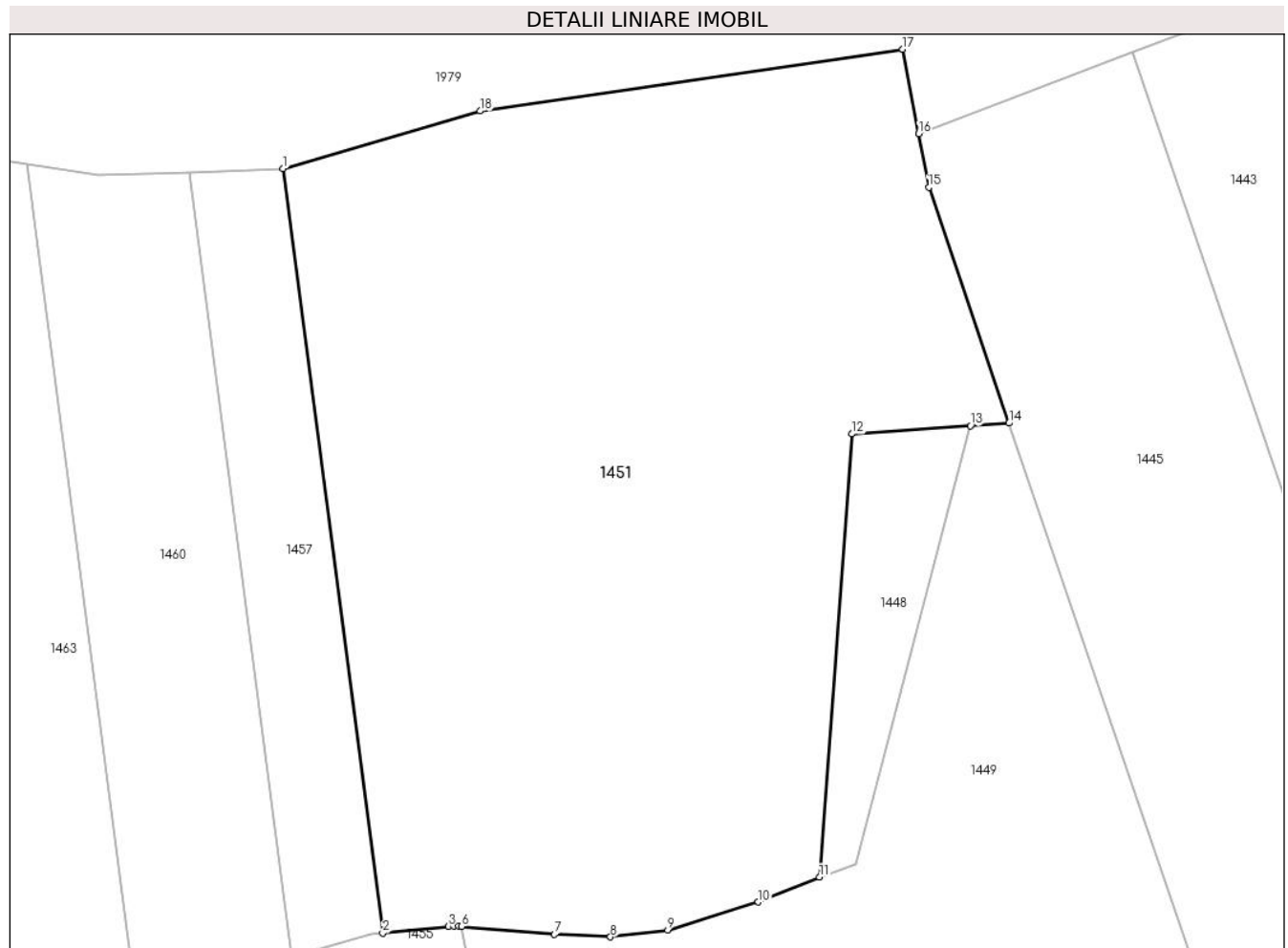
C. Partea III. SARCINI .

Inscrieri privind dezmembramintele dreptului de proprietate, drepturi reale de garanție și sarcini	Referințe
NU SUNT	

Teren

Nr cadastral	Suprafața (mp)*	Observații / Referințe
	15.120	

* Suprafața este determinată în planul de proiecție Stereo 70.



Date referitoare la teren

Crt	Categorie folosință	Intravilan	Suprafața (mp)	Tarla	Parcelă	Nr. topo	Observații / Referințe
1	arabil	NU	2.200	31	340/1	-	
2	faneata	NU	12.920	31	340/2	-	

Lungime Segmente

1) Valorile lungimilor segmentelor sunt obținute din proiecție în plan.

Punct început	X / Y	Punct sfârșit	X / Y	Lungime segment (** (m)
1	326.539,666 449.246,289	2	326.557,827 449.107,387	140.084
2	326.557,827 449.107,387	3	326.569,733 449.108,627	11.97
3	326.569,733 449.108,627	4	326.570,722 449.108,73	0.994
4	326.570,722 449.108,73	5	326.571,573 449.108,658	0.854

Punct început	X / Y	Punct sfârşit	X / Y	Lungime segment (** (m)
5	326.571,573 449.108,658	6	326.572,14 449.108,609	0.569
6	326.572,14 449.108,609	7	326.589,045 449.107,167	16.966
7	326.589,045 449.107,167	8	326.599,235 449.106,717	10.2
8	326.599,235 449.106,717	9	326.609,647 449.107,983	10.489
9	326.609,647 449.107,983	10	326.626,145 449.113,05	17.259
10	326.626,145 449.113,05	11	326.637,276 449.117,578	12.017
11	326.637,276 449.117,578	12	326.643,197 449.198,098	80.737
12	326.643,197 449.198,098	13	326.664,719 449.199,575	21.573
13	326.664,719 449.199,575	14	326.671,728 449.200,056	7.025
14	326.671,728 449.200,056	15	326.657,13 449.242,889	45.252
15	326.657,13 449.242,889	16	326.655,296 449.252,64	9.922
16	326.655,296 449.252,64	17	326.652,41 449.267,993	15.622
17	326.652,41 449.267,993	18	326.575,562 449.256,777	77.662
18	326.575,562 449.256,777	1	326.539,666 449.246,289	37.397

** Lungimile segmentelor sunt determinate în planul de proiecție Stereo 70 și sunt rotunjite la 1 milimetru.

*** Distanța dintre puncte este formată din segmente cumulate ce sunt mai mici decât valoarea 1 milimetru.

**DATE DESPRE IMOBILUL NR. 1452**

Oficiul de Cadastru și Publicitate Imobiliară HUNEDOARA
Biroul de Cadastru și Publicitate Imobiliară Hateg

A. Partea I. Descrierea imobilului

TEREN Extravilan

Adresa: Jud. Hunedoara

Nr. Crt	Nr cadastral Nr. topografic	Suprafața* (mp)	Observații / Referințe
A1		304	Sector cadastral:17 Teren neimprejmuit;

B. Partea II. Proprietari și acte

Inscrieri privitoare la dreptul de proprietate și alte drepturi reale		Referințe
1 / 12/06/2023		
Act Administrativ nr. 24501/60, din 27/09/2002 emis de CJSPDAT HUNEDOARA;		
B1	Intabulare, drept de PROPRIETATE, dobandit prin Reconstituire, cota actuala 1/1	A1
	1) MITULESCU MIHUT DEFUNCT:Da 2) MITULESCU LUCREȚIA DEFUNCT:Da	

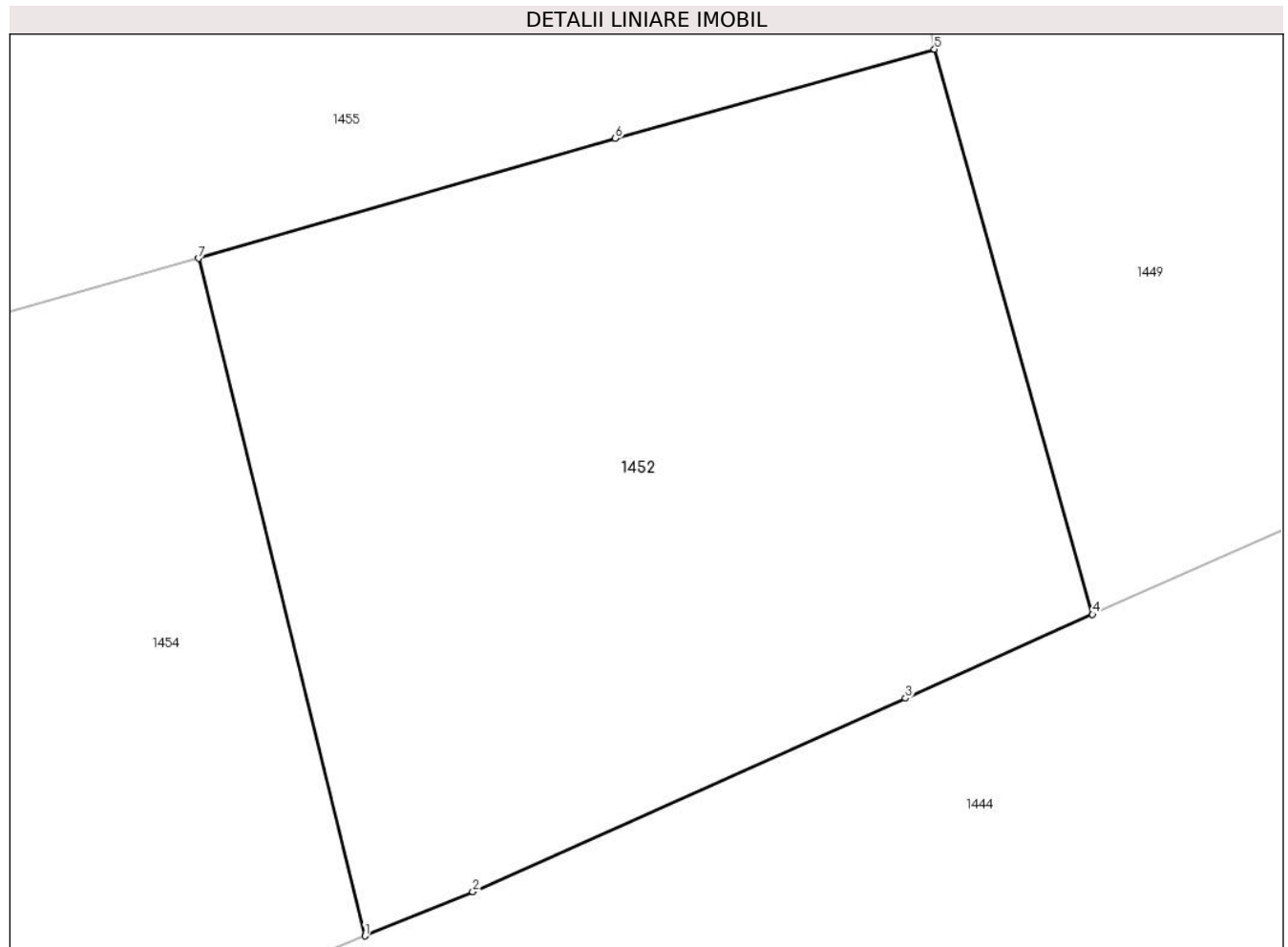
C. Partea III. SARCINI .

Inscrieri privind dezmembramintele dreptului de proprietate, drepturi reale de garanție și sarcini	Referințe
NU SUNT	

Teren

Nr cadastral	Suprafața (mp)*	Observații / Referințe
	304	

* Suprafața este determinată în planul de proiecție Stereo 70.



Date referitoare la teren

Crt	Categorie folosință	Intra vilan	Suprafața (mp)	Tarla	Parcelă	Nr. topo	Observații / Referințe
1	faneata	NU	157	30	328/4	-	
2	faneata	NU	147	30	328/5	-	

Lungime Segmente

1) Valorile lungimilor segmentelor sunt obținute din proiecție în plan.

Punct început	X / Y	Punct sfârșit	X / Y	Lungime segment (** (m)
1	326.576,509 448.989,866	2	326.579,174 448.990,955	2.879
2	326.579,174 448.990,955	3	326.589,849 448.995,727	11.693
3	326.589,849 448.995,727	4	326.594,464 448.997,79	5.055
4	326.594,464 448.997,79	5	326.590,563 449.011,725	14.471

Punct început	X / Y	Punct sfârșit	X / Y	Lungime segment (** (m)
5	326.590,563 449.011,725	6	326.582,688 449.009,525	8.177
6	326.582,688 449.009,525	7	326.572,404 449.006,57	10.7
7	326.572,404 449.006,57	1	326.576,509 448.989,866	17.201

** Lungimile segmentelor sunt determinate în planul de proiecție Stereo 70 și sunt rotunjite la 1 milimetru.

*** Distanța dintre puncte este formată din segmente cumulate ce sunt mai mici decât valoarea 1 milimetru.

**DATE DESPRE IMOBILUL NR. 1453**

Oficiul de Cadastru și Publicitate Imobiliară HUNEDOARA
Biroul de Cadastru și Publicitate Imobiliară Hateg

A. Partea I. Descrierea imobilului

TEREN Extravilan

Adresa: Jud. Hunedoara

Nr. Crt	Nr cadastral Nr. topografic	Suprafața* (mp)	Observații / Referințe
A1		7.484	Sector cadastral:17 Teren neimprejmuit;

B. Partea II. Proprietari și acte

Inscrieri privitoare la dreptul de proprietate și alte drepturi reale	Referințe
1 / 12/06/2023	
Act Administrativ nr. 41568/9, din 18/04/1996 emis de CJSPDAT HUNEDOARA;	
B1	A1
Intabulare, drept de PROPRIETATE, dobandit prin Reconstituire, cota actuala 1/1 1) CORUI MIHUT	

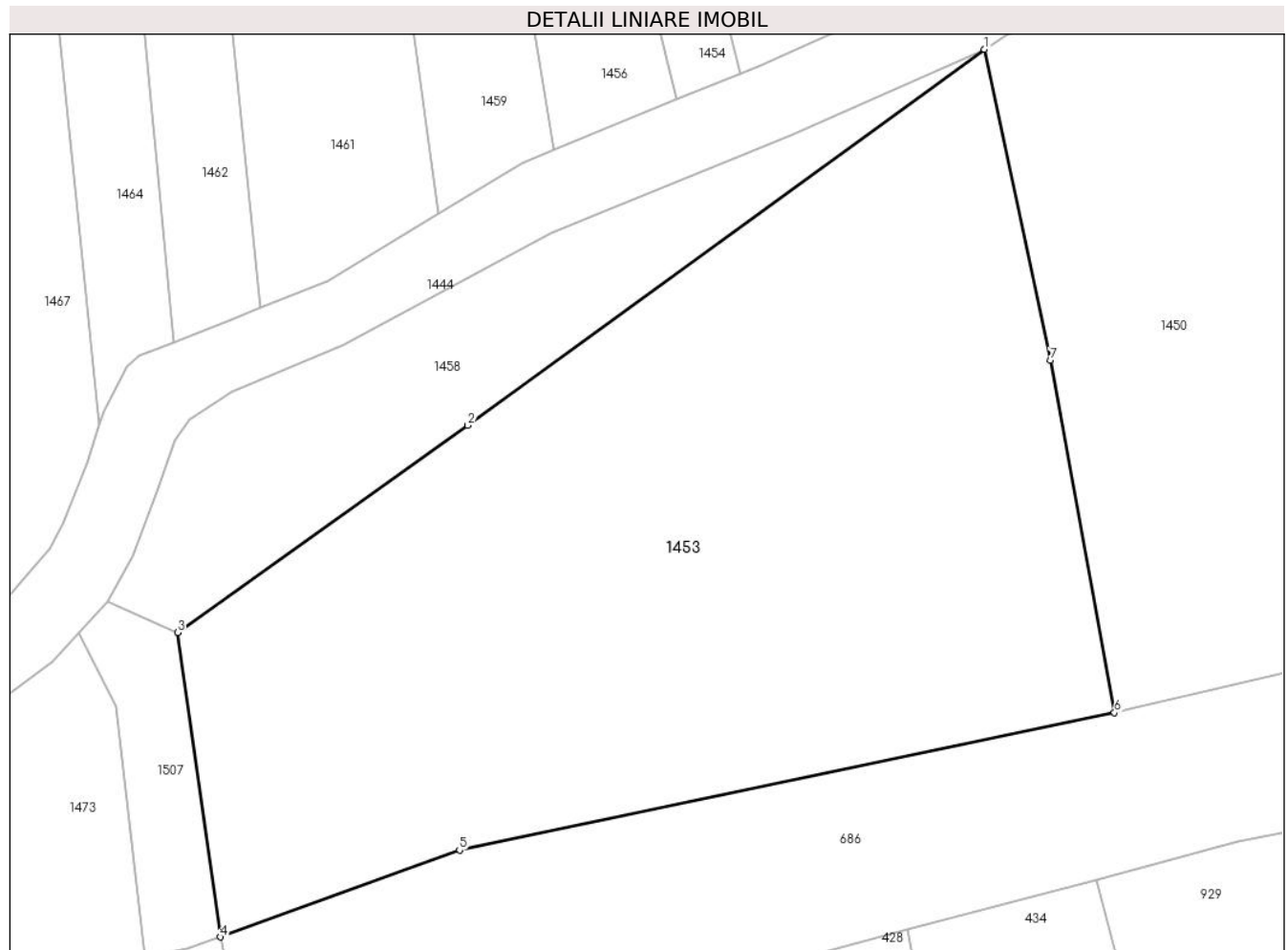
C. Partea III. SARCINI .

Inscrieri privind dezmembramintele dreptului de proprietate, drepturi reale de garanție și sarcini	Referințe
NU SUNT	

Teren

Nr cadastral	Suprafața (mp)*	Observații / Referințe
	7.484	

* Suprafața este determinată în planul de proiecție Stereo 70.



Date referitoare la teren

Crt	Categorie folosință	Intravilan	Suprafața (mp)	Tarla	Parcelă	Nr. topo	Observații / Referințe
1	faneata	NU	6.324	29	318/7	-	
2	arabil	NU	1.160	29	318/7	-	

Lungime Segmente

1) Valorile lungimilor segmentelor sunt obținute din proiecție în plan.

Punct început	X / Y	Punct sfârșit	X / Y	Lungime segment (** (m)
1	326.608,54 448.993,064	2	326.540,748 448.943,764	83.823
2	326.540,748 448.943,764	3	326.502,637 448.916,602	46.8
3	326.502,637 448.916,602	4	326.508,269 448.876,71	40.288
4	326.508,269 448.876,71	5	326.539,658 448.888,107	33.394

Punct început	X / Y	Punct sfârșit	X / Y	Lungime segment (** (m)
5	326.539,658 448.888,107	6	326.625,622 448.906,11	87.829
6	326.625,622 448.906,11	7	326.617,213 448.952,296	46.945
7	326.617,213 448.952,296	1	326.608,54 448.993,064	41.68

** Lungimile segmentelor sunt determinate în planul de proiecție Stereo 70 și sunt rotunjite la 1 milimetru.

*** Distanța dintre puncte este formată din segmente cumulate ce sunt mai mici decât valoarea 1 milimetru.

**DATE DESPRE IMOBILUL NR. 1454**

Oficiul de Cadastru și Publicitate Imobiliară HUNEDOARA
Biroul de Cadastru și Publicitate Imobiliară Hateg

A. Partea I. Descrierea imobilului

TEREN Extravilan

Adresa: Jud. Hunedoara

Nr. Crt	Nr cadastral Nr. topografic	Suprafața* (mp)	Observații / Referințe
A1		157	Sector cadastral:17 Teren neimprejmuit;

B. Partea II. Proprietari și acte

Inscrieri privitoare la dreptul de proprietate și alte drepturi reale	Referințe
1 / 12/06/2023	
Act Administrativ nr. 21139/92, din 18/04/1996 emis de CJSPDAT HUNEDOARA;	
B1	A1
Intabulare, drept de PROPRIETATE, dobandit prin Reconstituire, cota actuala 1/1 1) MITULESCU VIRGIL	

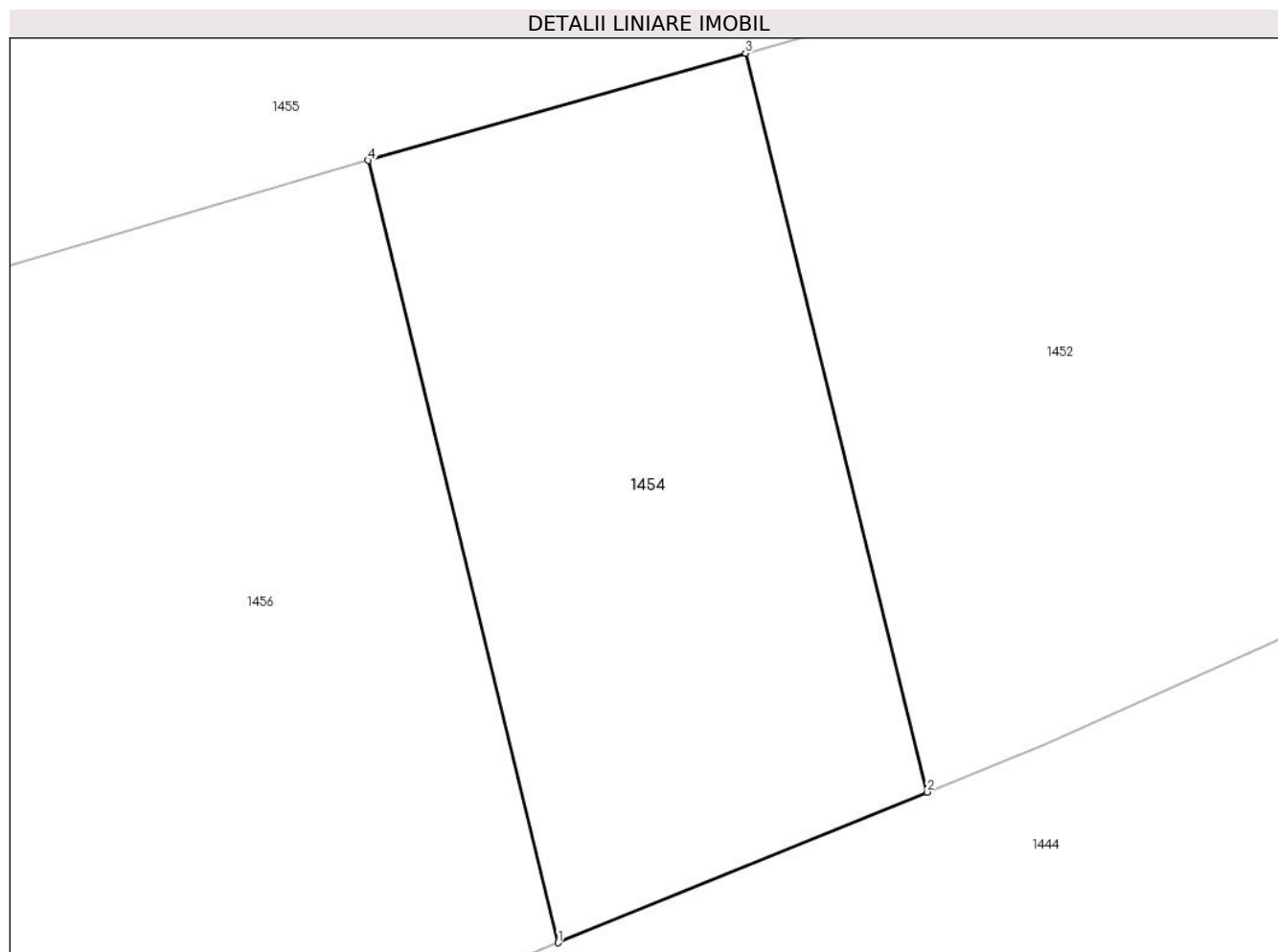
C. Partea III. SARCINI .

Inscrieri privind dezmembramintele dreptului de proprietate, drepturi reale de garanție și sarcini	Referințe
NU SUNT	

Teren

Nr cadastral	Suprafața (mp)*	Observații / Referințe
	157	

* Suprafața este determinată în planul de proiecție Stereo 70.



Date referitoare la teren

Crt	Categorie folosință	Intra vilan	Suprafața (mp)	Tarla	Parcelă	Nr. topo	Observații / Referințe
1	faneata	NU	157	30	328/6	-	

Lungime Segmente

1) Valorile lungimilor segmentelor sunt obținute din proiecție în plan.

Punct început	X / Y	Punct sfârșit	X / Y	Lungime segment (** (m)
1	326.568,167 448.986,459	2	326.576,509 448.989,866	9.011
2	326.576,509 448.989,866	3	326.572,404 449.006,57	17.201
3	326.572,404 449.006,57	4	326.563,871 449.004,145	8.871
4	326.563,871 449.004,145	1	326.568,167 448.986,459	18.2

** Lungimile segmentelor sunt determinate în planul de proiecție Stereo 70 și sunt rotunjite la 1 milimetru.

***** Distanţa dintre puncte este formată din segmente cumulate ce sunt mai mici decât valoarea 1 milimetru.**

**DATE DESPRE IMOBILUL NR. 1455**

Oficiul de Cadastru și Publicitate Imobiliară HUNEDOARA
Biroul de Cadastru și Publicitate Imobiliară Hateg

A. Partea I. Descrierea imobilului

TEREN Extravilan

Adresa: Jud. Hunedoara

Nr. Crt	Nr cadastral Nr. topografic	Suprafața* (mp)	Observații / Referințe
A1		4.212	Sector cadastral:17 Teren neimprejmuit;

B. Partea II. Proprietari și acte

Inscrieri privitoare la dreptul de proprietate și alte drepturi reale		Referințe
1 / 12/06/2023		
Act Administrativ nr. 21139/78, din 01/02/1996 emis de CJSPDAT HUNEDOARA;		
B1	Intabulare, drept de PROPRIETATE, dobandit prin Reconstituire, cota actuala 1/1 1) OPRONI CATUȚA 2) OPRONI ION	A1

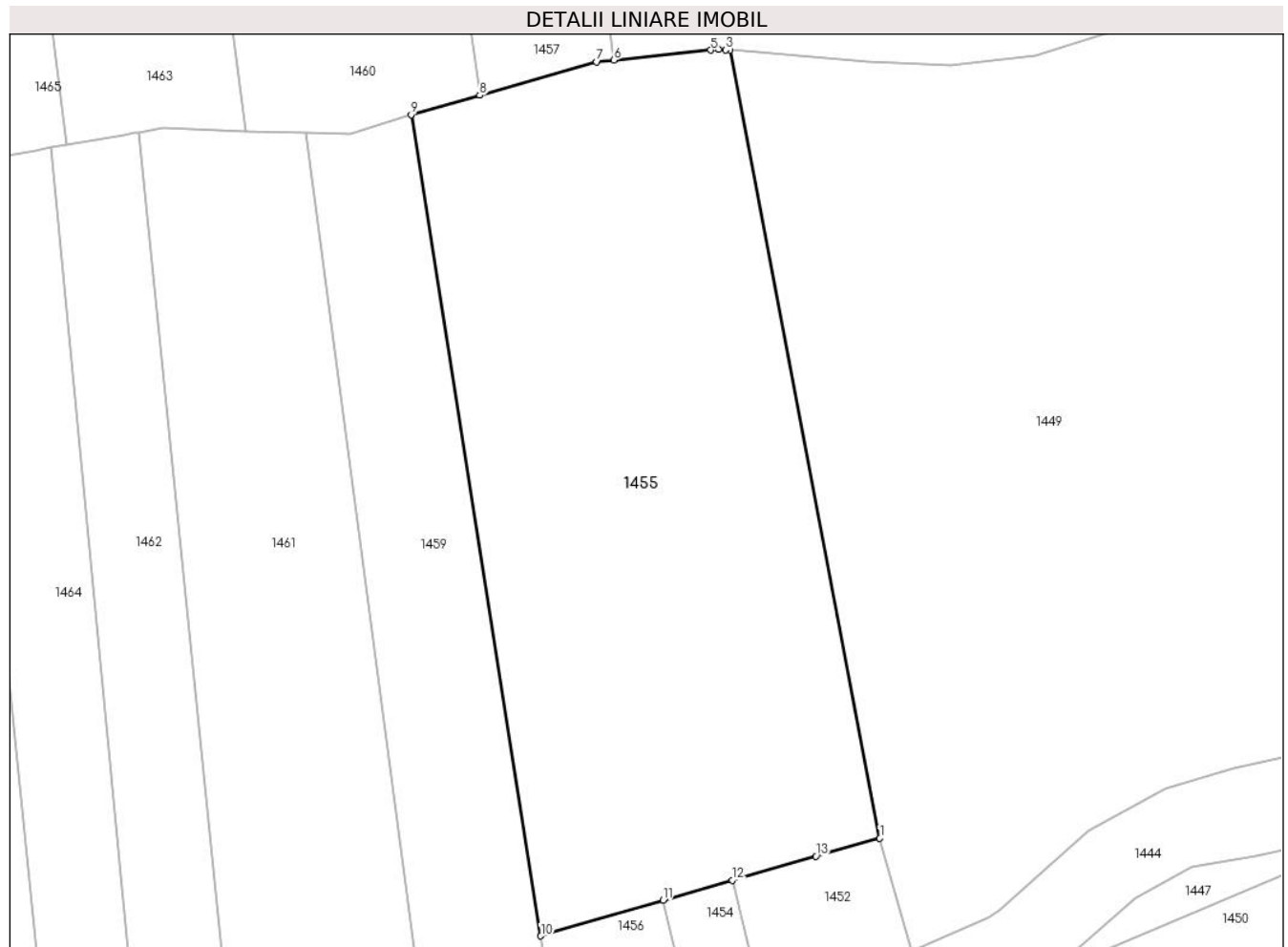
C. Partea III. SARCINI .

Inscrieri privind dezmembramintele dreptului de proprietate, drepturi reale de garanție și sarcini	Referințe
NU SUNT	

Teren

Nr cadastral	Suprafața (mp)*	Observații / Referințe
	4.212	

* Suprafața este determinată în planul de proiecție Stereo 70.



Date referitoare la teren

Crt	Categorie folosință	Intravilan	Suprafața (mp)	Tarla	Parcelă	Nr. topo	Observații / Referințe
1	arabil	NU	2.000	30	328/3	-	
2	faneata	NU	2.212	30	328/3/1	-	

Lungime Segmente

1) Valorile lungimilor segmentelor sunt obținute din proiecție în plan.

Punct început	X / Y	Punct sfârșit	X / Y	Lungime segment (** (m)
1	326.590,563 449.011,725	2	326.572,14 449.108,609	98.62
2	326.572,14 449.108,609	3	326.571,573 449.108,658	0.569
3	326.571,573 449.108,658	4	326.570,722 449.108,73	0.854
4	326.570,722 449.108,73	5	326.569,733 449.108,627	0.994

Punct început	X / Y	Punct sfârșit	X / Y	Lungime segment (** (m)
5	326.569,733 449.108,627	6	326.557,827 449.107,387	11.97
6	326.557,827 449.107,387	7	326.555,721 449.107,167	2.117
7	326.555,721 449.107,167	8	326.541,32 449.103,077	14.971
8	326.541,32 449.103,077	9	326.532,884 449.100,682	8.769
9	326.532,884 449.100,682	10	326.548,851 448.999,731	102.206
10	326.548,851 448.999,731	11	326.563,871 449.004,145	15.655
11	326.563,871 449.004,145	12	326.572,404 449.006,57	8.871
12	326.572,404 449.006,57	13	326.582,688 449.009,525	10.7
13	326.582,688 449.009,525	1	326.590,563 449.011,725	8.177

** Lungimile segmentelor sunt determinate în planul de proiecție Stereo 70 și sunt rotunjite la 1 milimetru.

*** Distanța dintre puncte este formată din segmente cumulate ce sunt mai mici decât valoarea 1 milimetru.

**DATE DESPRE IMOBILUL NR. 1456**

Oficiul de Cadastru și Publicitate Imobiliară HUNEDOARA
Biroul de Cadastru și Publicitate Imobiliară Hateg

A. Partea I. Descrierea imobilului

TEREN Extravilan

Adresa: Jud. Hunedoara

Nr. Crt	Nr cadastral Nr. topografic	Suprafața* (mp)	Observații / Referințe
A1		312	Sector cadastral:17 Teren neimprejmuit;

B. Partea II. Proprietari și acte

Inscrieri privitoare la dreptul de proprietate și alte drepturi reale	Referințe
1 / 12/06/2023	
Act Administrativ nr. 41569/16, din 23/04/1996 emis de CJSPDAT HUNEDOARA;	
B1	A1
Intabulare, drept de PROPRIETATE, dobandit prin Reconstituire, cota actuala 1/1 1) TOTESTEAN MARIOARA	

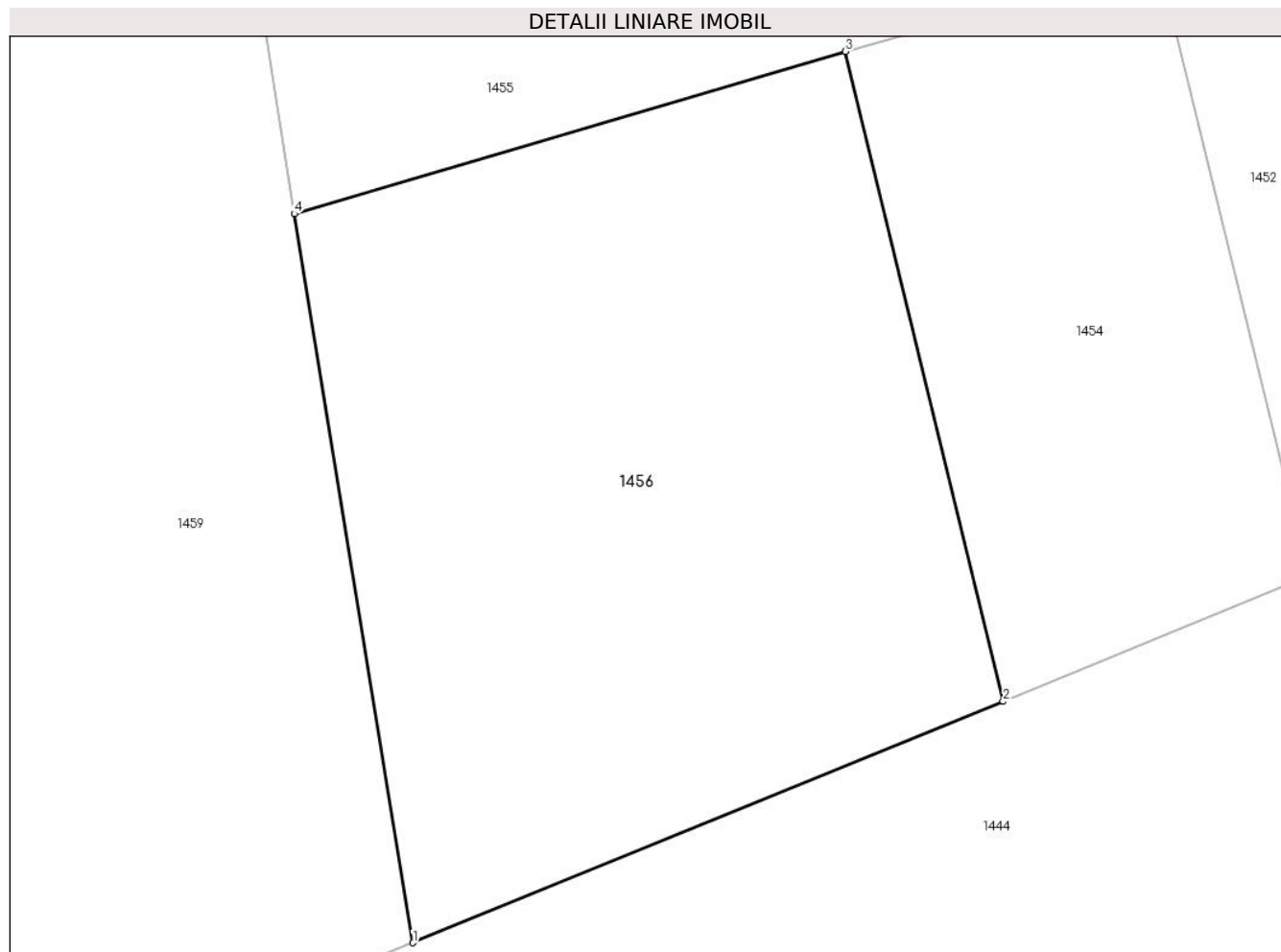
C. Partea III. SARCINI .

Inscrieri privind dezmembramintele dreptului de proprietate, drepturi reale de garanție și sarcini	Referințe
NU SUNT	

Teren

Nr cadastral	Suprafaţa (mp)*	Observații / Referințe
	312	

* Suprafața este determinată în planul de proiecție Stereo 70.



Date referitoare la teren

Crt	Categorie folosință	Intra vilan	Suprafața (mp)	Tarla	Parcelă	Nr. topo	Observații / Referințe
1	faneata	NU	312	30	328/7	-	

Lungime Segmente

1) Valorile lungimilor segmentelor sunt obținute din proiecție în plan.

Punct început	X / Y	Punct sfârșit	X / Y	Lungime segment (** (m)
1	326.552,091 448.979,894	2	326.568,167 448.986,459	17.365
2	326.568,167 448.986,459	3	326.563,871 449.004,145	18.2
3	326.563,871 449.004,145	4	326.548,851 448.999,731	15.655
4	326.548,851 448.999,731	1	326.552,091 448.979,894	20.1

** Lungimile segmentelor sunt determinate în planul de proiecție Stereo 70 și sunt rotunjite la 1 milimetru.

***** Distanţa dintre puncte este formată din segmente cumulate ce sunt mai mici decât valoarea 1 milimetru.**

**DATE DESPRE IMOBILUL NR. 1457**

Oficiul de Cadastru și Publicitate Imobiliară HUNEDOARA
Biroul de Cadastru și Publicitate Imobiliară Hateg

A. Partea I. Descrierea imobilului

TEREN Extravilan

Adresa: Jud. Hunedoara

Nr. Crt	Nr cadastral Nr. topografic	Suprafața* (mp)	Observații / Referințe
A1		2.400	Sector cadastral:17 Teren neimprijmit;

B. Partea II. Proprietari și acte

Inscrieri privitoare la dreptul de proprietate și alte drepturi reale	Referințe
1 / 12/06/2023	
Act Administrativ nr. 21139/92, din 18/04/1996 emis de CJSPDAT HUNEDOARA;	
B1	A1
Intabulare, drept de PROPRIETATE, dobandit prin Reconstituire, cota actuala 1/1 1) MITULESCU VIRGIL	

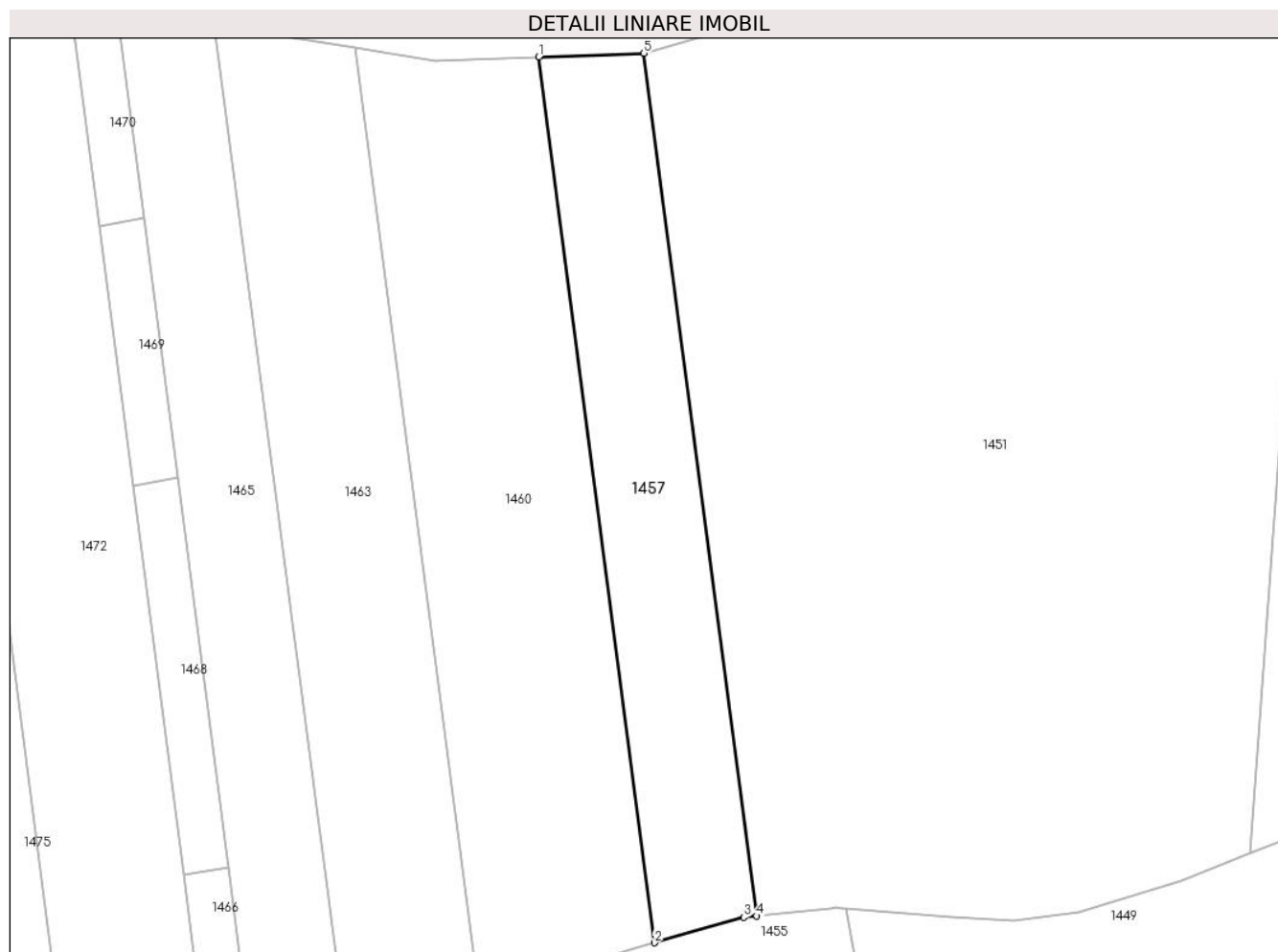
C. Partea III. SARCINI .

Inscrieri privind dezmembramintele dreptului de proprietate, drepturi reale de garanție și sarcini	Referințe
NU SUNT	

Teren

Nr cadastral	Suprafața (mp)*	Observații / Referințe
	2.400	

* Suprafața este determinată în planul de proiecție Stereo 70.



Date referitoare la teren

Crt	Categorie folosință	Intravilan	Suprafața (mp)	Tarla	Parcelă	Nr. topo	Observații / Referințe
1	faneata	NU	2.400	31	337/2	-	

Lungime Segmente

1) Valorile lungimilor segmentelor sunt obținute din proiecție în plan.

Punct început	X / Y	Punct sfârșit	X / Y	Lungime segment (** (m)
1	326.522,675 449.245,673	2	326.541,32 449.103,077	143.81
2	326.541,32 449.103,077	3	326.555,721 449.107,167	14.971
3	326.555,721 449.107,167	4	326.557,827 449.107,387	2.117
4	326.557,827 449.107,387	5	326.539,666 449.246,289	140.084
5	326.539,666 449.246,289	1	326.522,675 449.245,673	17.002

**** Lungimile segmentelor sunt determinate în planul de proiecție Stereo 70 și sunt rotunjite la 1 milimetru.**

***** Distanța dintre puncte este formată din segmente cumulate ce sunt mai mici decât valoarea 1 milimetru.**

**DATE DESPRE IMOBILUL NR. 1458**

Oficiul de Cadastru și Publicitate Imobiliară HUNEDOARA
Biroul de Cadastru și Publicitate Imobiliară Hateg

A. Partea I. Descrierea imobilului

TEREN Extravilan

Adresa: Jud. Hunedoara

Nr. Crt	Nr cadastral Nr. topografic	Suprafața* (mp)	Observații / Referințe
A1		1.668	Sector cadastral:17 Teren neimprejmuit;

B. Partea II. Proprietari și acte

Inscrieri privitoare la dreptul de proprietate și alte drepturi reale		Referințe
1 / 12/06/2023		
Act Normativ nr. 7, din 13/03/1996 emis de Parlamentul României;		
B1	Intabulare, drept de PROPRIETATE, dobândit prin Lege, cota actuala 1/1	A1
1) COMUNA SARMIZEGETUSA- REZERVA COMISIEI LOCALE DE FOND FUNCJAR, CIF:4633293		

C. Partea III. SARCINI .

Inscrieri privind dezmembramintele dreptului de proprietate, drepturi reale de garanție și sarcini	Referințe
NU SUNT	

Teren

Nr cadastral	Suprafața (mp)*	Observații / Referințe
	1.668	

* Suprafața este determinată în planul de proiecție Stereo 70.



Date referitoare la teren

Crt	Categorie folosință	Intravilan	Suprafața (mp)	Tarla	Parcelă	Nr. topo	Observații / Referințe
1	neproductiv	NU	1.668	-	-	-	

Lungime Segmente

1) Valorile lungimilor segmentelor sunt obținute din proiecție în plan.

Punct început	X / Y	Punct sfârșit	X / Y	Lungime segment (** (m)
1	326.540,748 448.943,764	2	326.608,54 448.993,064	83.823
2	326.608,54 448.993,064	3	326.583,096 448.981,755	27.844
3	326.583,096 448.981,755	4	326.551,788 448.968,968	33.819
4	326.551,788 448.968,968	5	326.524,497 448.954,372	30.949
5	326.524,497 448.954,372	6	326.509,691 448.948,138	16.065

Punct început	X / Y	Punct sfârșit	X / Y	Lungime segment (** (m)
6	326.509,691 448.948,138	7	326.504,207 448.944,461	6.603
7	326.504,207 448.944,461	8	326.502,274 448.941,875	3.229
8	326.502,274 448.941,875	9	326.500,165 448.935,445	6.767
9	326.500,165 448.935,445	10	326.496,789 448.926,696	9.378
10	326.496,789 448.926,696	11	326.493,52 448.920,687	6.841
11	326.493,52 448.920,687	12	326.502,637 448.916,602	9.99
12	326.502,637 448.916,602	1	326.540,748 448.943,764	46.8

** Lungimile segmentelor sunt determinate în planul de proiecție Stereo 70 și sunt rotunjite la 1 milimetru.

*** Distanța dintre puncte este formată din segmente cumulate ce sunt mai mici decât valoarea 1 milimetru.

**DATE DESPRE IMOBILUL NR. 1459**

Oficiul de Cadastru și Publicitate Imobiliară HUNEDOARA
Biroul de Cadastru și Publicitate Imobiliară Hateg

A. Partea I. Descrierea imobilului

TEREN Extravilan

Adresa: Jud. Hunedoara

Nr. Crt	Nr cadastral Nr. topografic	Suprafața* (mp)	Observații / Referințe
A1		1.826	Sector cadastral:17 Teren neimprejmuit;

B. Partea II. Proprietari și acte

Inscrieri privitoare la dreptul de proprietate și alte drepturi reale		Referințe
1 / 12/06/2023		
Act Administrativ nr. 21139/65, din 26/01/1996 emis de CJPSDPAT HUNEDOARA;		
B1	Intabulare, drept de PROPRIETATE, dobandit prin Reconstituire, cota actuala 1/2 1) IJECONI DORINA	A1
Act Notarial nr. Certificat de moștenitor nr 66, din 20/04/2014 emis de NP VasIU Mihaela-Camelia;		
B2	Intabulare, drept de PROPRIETATE, dobandit prin Succesiune, cota actuala 1/2 1) IJECONI DORINA..	A1

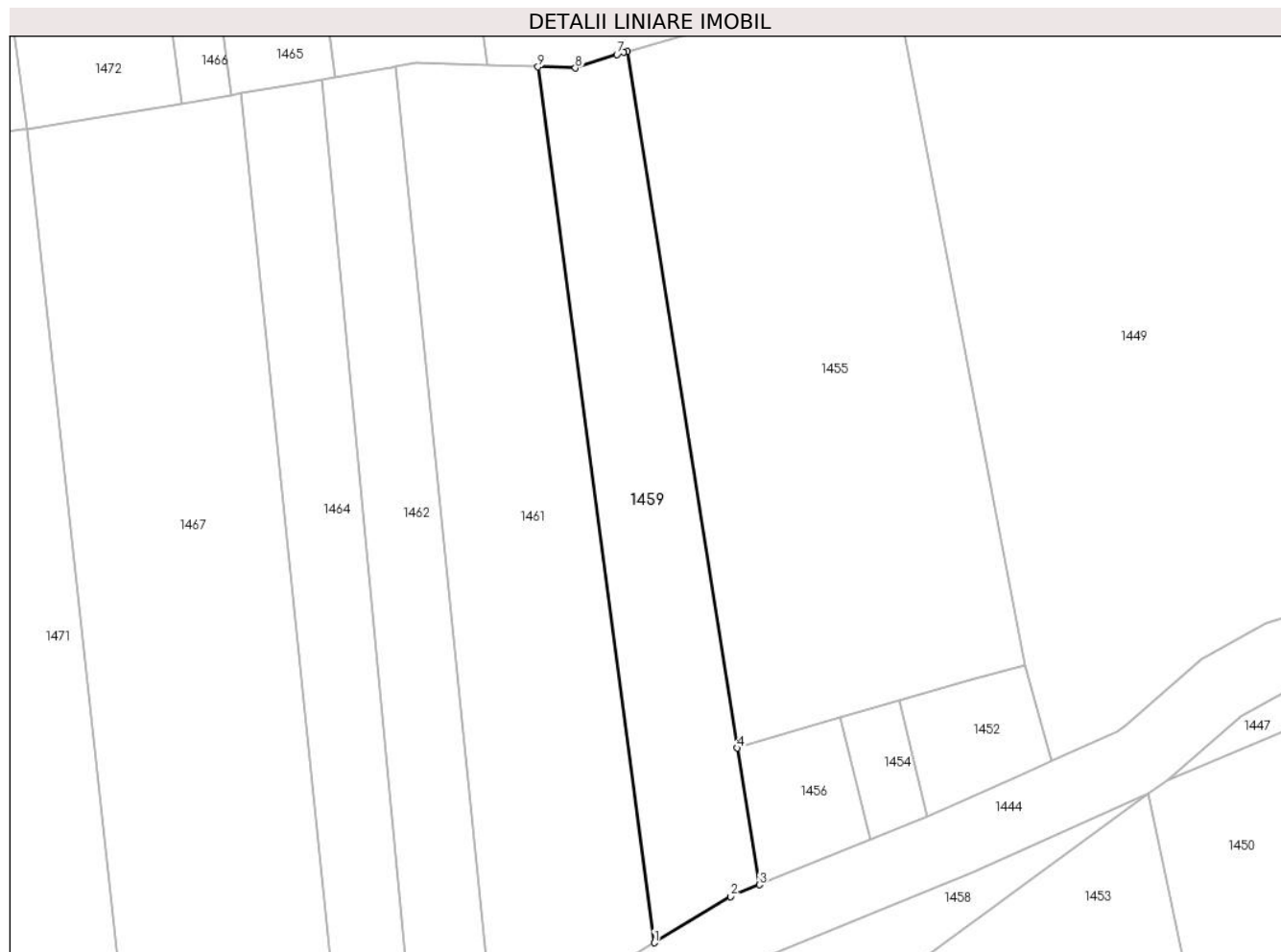
C. Partea III. SARCINI .

Inscrieri privind dezmembramintele dreptului de proprietate, drepturi reale de garanție și sarcini	Referințe
NU SUNT	

Teren

Nr cadastral	Suprafața (mp)*	Observații / Referințe
	1.826	

* Suprafața este determinată în planul de proiecție Stereo 70.



Date referitoare la teren

Crt	Categorie folosință	Intra vilan	Suprafața (mp)	Tarla	Parcelă	Nr. topo	Observații / Referințe
1	arabil	NU	1.020	30	328/9	-	
2	faneata	NU	806	30	328/8	-	

Lungime Segmente

1) Valorile lungimilor segmentelor sunt obținute din proiecție în plan.

Punct început	X / Y	Punct sfârșit	X / Y	Lungime segment (** (m)
1	326.536,82 448.971,5	2	326.547,903 448.978,184	12.943
2	326.547,903 448.978,184	3	326.552,091 448.979,894	4.524
3	326.552,091 448.979,894	4	326.548,851 448.999,731	20.1
4	326.548,851 448.999,731	5	326.532,884 449.100,682	102.206

Punct început	X / Y	Punct sfârșit	X / Y	Lungime segment (** (m)
5	326.532,884 449.100,682	6	326.532,385 449.100,54	0.519
6	326.532,385 449.100,54	7	326.531,418 449.100,224	1.017
7	326.531,418 449.100,224	8	326.525,391 449.098,257	6.34
8	326.525,391 449.098,257	9	326.519,952 449.098,439	5.442
9	326.519,952 449.098,439	1	326.536,82 448.971,5	128.055

** Lungimile segmentelor sunt determinate în planul de proiecție Stereo 70 și sunt rotunjite la 1 milimetru.

*** Distanța dintre puncte este formată din segmente cumulate ce sunt mai mici decât valoarea 1 milimetru.

**DATE DESPRE IMOBILUL NR. 1460**

Oficiul de Cadastru și Publicitate Imobiliară HUNEDOARA
Biroul de Cadastru și Publicitate Imobiliară Hateg

A. Partea I. Descrierea imobilului

TEREN Extravilan

Adresa: Jud. Hunedoara

Nr. Crt	Nr cadastral Nr. topografic	Suprafața* (mp)	Observații / Referințe
A1		4.284	Sector cadastral:17 Teren neimprejmuit;

B. Partea II. Proprietari și acte

Inscrieri privitoare la dreptul de proprietate și alte drepturi reale		Referințe
1 / 12/06/2023		
Act Administrativ nr. 24501/60, din 27/09/2002 emis de CJSPDAT HUNEDOARA;		
B1	Intabulare, drept de PROPRIETATE, dobandit prin Reconstituire, cota actuala 1/1	A1
	1) MITULESCU MIHUT DEFUNCT:Da 2) MITULESCU LUCREȚIA DEFUNCT:Da	

C. Partea III. SARCINI .

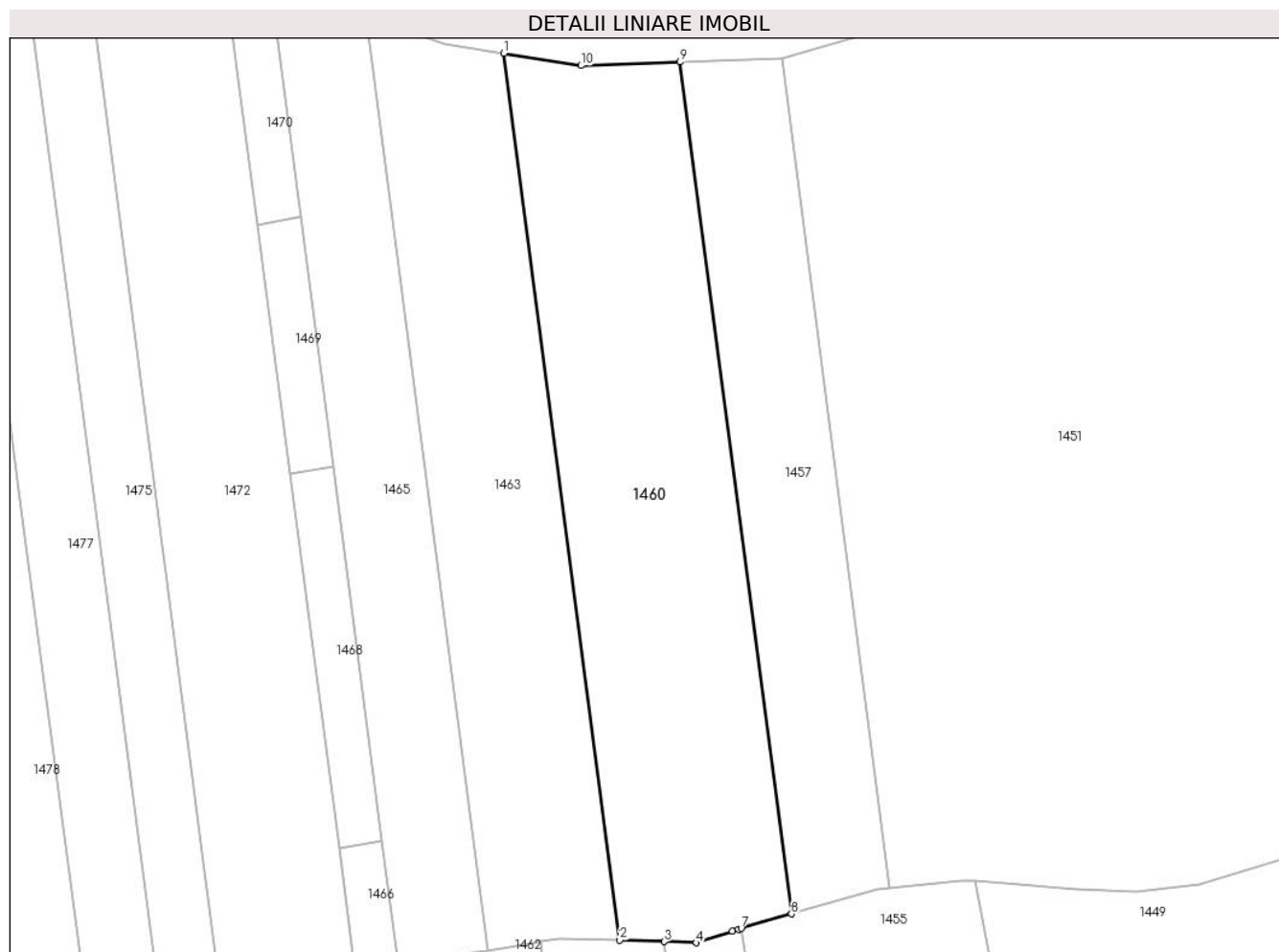
Inscrieri privind dezmembramintele dreptului de proprietate, drepturi reale de garanție și sarcini	Referințe
NU SUNT	

Anexa Nr. 1 La Partea I

Teren

Nr cadastral	Suprafaţa (mp)*	Observații / Referințe
	4.284	

* Suprafața este determinată în planul de proiecție Stereo 70.



Date referitoare la teren

Crt	Categorie folosință	Intra vilan	Suprafața (mp)	Tarla	Parcelă	Nr. topo	Observații / Referințe
1	faneata	NU	4.284	31	337/1	-	

Lungime Segmente

1) Valorile lungimilor segmentelor sunt obținute din proiecție în plan.

Punct început	X / Y	Punct sfârșit	X / Y	Lungime segment (** (m)
1	326.493,127 449.247,143	2	326.512,538 449.098,687	149.72
2	326.512,538 449.098,687	3	326.519,952 449.098,439	7.418
3	326.519,952 449.098,439	4	326.525,391 449.098,257	5.442
4	326.525,391 449.098,257	5	326.531,418 449.100,224	6.34
5	326.531,418 449.100,224	6	326.532,385 449.100,54	1.017

Punct început	X / Y	Punct sfârşit	X / Y	Lungime segment (** (m)
6	326.532,385 449.100,54	7	326.532,884 449.100,682	0.519
7	326.532,884 449.100,682	8	326.541,32 449.103,077	8.769
8	326.541,32 449.103,077	9	326.522,675 449.245,673	143.81
9	326.522,675 449.245,673	10	326.506,043 449.245,07	16.643
10	326.506,043 449.245,07	1	326.493,127 449.247,143	13.081

** Lungimile segmentelor sunt determinate în planul de proiecţie Stereo 70 şi sunt rotunjite la 1 milimetru.

*** Distanţa dintre puncte este formată din segmente cumulate ce sunt mai mici decât valoarea 1 milimetru.

**DATE DESPRE IMOBILUL NR. 1461**

Oficiul de Cadastru și Publicitate Imobiliară HUNEDOARA
Biroul de Cadastru și Publicitate Imobiliară Hateg

A. Partea I. Descrierea imobilului

TEREN Extravilan

Adresa: Jud. Hunedoara

Nr. Crt	Nr cadastral Nr. topografic	Suprafața* (mp)	Observații / Referințe
A1		3.038	Sector cadastral:17 Teren neimprejmuit;

B. Partea II. Proprietari și acte

Inscrieri privitoare la dreptul de proprietate și alte drepturi reale		Referințe
1 / 12/06/2023		
Act Administrativ nr. 24501/60, din 27/09/2002 emis de CJSPDAT HUNEDOARA;		
B1	Intabulare, drept de PROPRIETATE, dobandit prin Reconstituire, cota actuala 1/1	A1
	1) MITULESCU MIHUT DEFUNCT:Da 2) MITULESCU LUCREȚIA DEFUNCT:Da	

C. Partea III. SARCINI .

Inscrieri privind dezmembramintele dreptului de proprietate, drepturi reale de garanție și sarcini	Referințe
NU SUNT	

Teren

Nr cadastral	Suprafața (mp)*	Observații / Referințe
	3.038	

* Suprafața este determinată în planul de proiecție Stereo 70.



Date referitoare la teren

Crt	Categorie folosință	Intra vilan	Suprafața (mp)	Tarla	Parcelă	Nr. topo	Observații / Referințe
1	arabil	NU	1.493	30	328/10	-	
2	arabil	NU	1.545	30	328/11	-	

Lungime Segmente

1) Valorile lungimilor segmentelor sunt obținute din proiecție în plan.

Punct început	X / Y	Punct sfârșit	X / Y	Lungime segment (** (m)
1	326.513,51 448.959,17	2	326.522,366 448.962,747	9.551
2	326.522,366 448.962,747	3	326.536,82 448.971,5	16.898
3	326.536,82 448.971,5	4	326.519,952 449.098,439	128.055
4	326.519,952 449.098,439	5	326.512,538 449.098,687	7.418

Punct început	X / Y	Punct sfârşit	X / Y	Lungime segment (** (m)
5	326.512,538 449.098,687	6	326.502,328 449.099,028	10.216
6	326.502,328 449.099,028	7	326.499,336 449.098,511	3.036
7	326.499,336 449.098,511	1	326.513,51 448.959,17	140.06

** Lungimile segmentelor sunt determinate în planul de proiecție Stereo 70 și sunt rotunjite la 1 milimetru.

*** Distanța dintre puncte este formată din segmente cumulate ce sunt mai mici decât valoarea 1 milimetru.

**DATE DESPRE IMOBILUL NR. 1462**

Oficiul de Cadastru și Publicitate Imobiliară HUNEDOARA
Biroul de Cadastru și Publicitate Imobiliară Hateg

A. Partea I. Descrierea imobilului

TEREN Extravilan

Adresa: Jud. Hunedoara

Nr. Crt	Nr cadastral Nr. topografic	Suprafața* (mp)	Observații / Referințe
A1	61204	1.596	Sector cadastral:17 Teren neimprejmuit;

B. Partea II. Proprietari și acte

Inscrieri privitoare la dreptul de proprietate și alte drepturi reale	Referințe
16719 / 12/06/2018	
Act Administrativ nr. 41410/44, din 10/04/1997 emis de COMISIA JUDETEANA HUNEDOARA;	
B1	A1
Intabulare, drept de PROPRIETATE, dobandit prin Reconstituire, cota actuala 1/1 1) MITULESCU DORU-CRISTINEL	

C. Partea III. SARCINI .

Inscrieri privind dezmembramintele dreptului de proprietate, drepturi reale de garanție și sarcini	Referințe
NU SUNT	

Teren

Nr cadastral	Suprafața (mp)*	Observații / Referințe
61204	1.596	

* Suprafața este determinată în planul de proiecție Stereo 70.



Date referitoare la teren

Crt	Categorie folosință	Intravilan	Suprafața (mp)	Tarla	Parcelă	Nr. topo	Observații / Referințe
1	arabil	NU	1.596	30	328/2	-	

Lungime Segmente

1) Valorile lungimilor segmentelor sunt obținute din proiecție în plan.

Punct început	X / Y	Punct sfârșit	X / Y	Lungime segment (** (m)
1	326.502,207 448.954,685	2	326.509,676 448.957,622	8.026
2	326.509,676 448.957,622	3	326.513,51 448.959,17	4.135
3	326.513,51 448.959,17	4	326.499,336 449.098,511	140.06
4	326.499,336 449.098,511	5	326.498,778 449.098,414	0.566
5	326.498,778 449.098,414	6	326.497,582 449.098,208	1.214

Punct început	X / Y	Punct sfârșit	X / Y	Lungime segment (** (m)
6	326.497,582 449.098,208	7	326.490,546 449.096,991	7.14
7	326.490,546 449.096,991	8	326.488,573 449.096,65	2.002
8	326.488,573 449.096,65	1	326.502,207 448.954,685	142.618

** Lungimile segmentelor sunt determinate în planul de proiecție Stereo 70 și sunt rotunjite la 1 milimetru.

*** Distanța dintre puncte este formată din segmente cumulate ce sunt mai mici decât valoarea 1 milimetru.

**DATE DESPRE IMOBILUL NR. 1463**

Oficiul de Cadastru și Publicitate Imobiliară HUNEDOARA
Biroul de Cadastru și Publicitate Imobiliară Hateg

A. Partea I. Descrierea imobilului

TEREN Extravilan

Adresa: Jud. Hunedoara

Nr. Crt	Nr cadastral Nr. topografic	Suprafața* (mp)	Observații / Referințe
A1	61212	3.360	Sector cadastral:17 Teren neimprejmuit;

B. Partea II. Proprietari și acte

Inscrieri privitoare la dreptul de proprietate și alte drepturi reale	Referințe
16722 / 12/06/2018	
Act Administrativ nr. 41410/44, din 10/04/1997 emis de COMISIA JUDETEANA HUNEDOARA;	
B1	A1
Intabulare, drept de PROPRIETATE, dobandit prin Reconstituire, cota actuala 1/1 1) MITULESCU DORU-CRISTINEL	

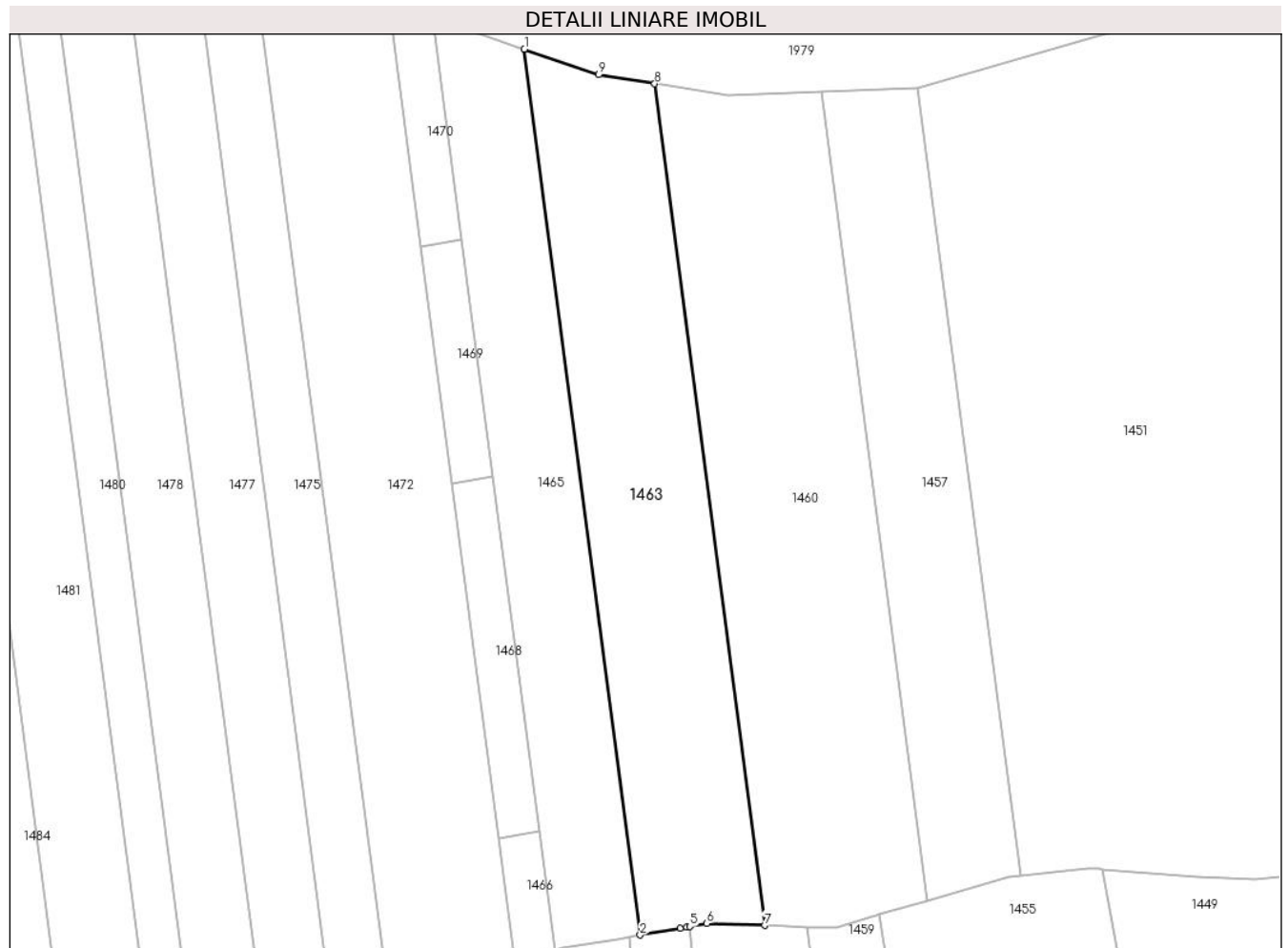
C. Partea III. SARCINI .

Inscrieri privind dezmembramintele dreptului de proprietate, drepturi reale de garanție și sarcini	Referințe
NU SUNT	

Teren

Nr cadastral	Suprafața (mp)*	Observații / Referințe
61212	3.360	

* Suprafața este determinată în planul de proiecție Stereo 70.



Date referitoare la teren

Crt	Categorie folosință	Intravilan	Suprafața (mp)	Tarla	Parcelă	Nr. topo	Observații / Referințe
1	faneata	NU	3.360	31	336/15	-	

Lungime Segmente

1) Valorile lungimilor segmentelor sunt obținute din proiecție în plan.

Punct început	X / Y	Punct sfârșit	X / Y	Lungime segment (** (m)
1	326.470,116 449.253,244	2	326.490,546 449.096,991	157.583
2	326.490,546 449.096,991	3	326.497,582 449.098,208	7.14
3	326.497,582 449.098,208	4	326.498,778 449.098,414	1.214
4	326.498,778 449.098,414	5	326.499,336 449.098,511	0.566
5	326.499,336 449.098,511	6	326.502,328 449.099,028	3.036

Punct început	X / Y	Punct sfârşit	X / Y	Lungime segment (** (m)
6	326.502,328 449.099,028	7	326.512,538 449.098,687	10.216
7	326.512,538 449.098,687	8	326.493,127 449.247,143	149.72
8	326.493,127 449.247,143	9	326.483,204 449.248,735	10.05
9	326.483,204 449.248,735	1	326.470,116 449.253,244	13.843

** Lungimile segmentelor sunt determinate în planul de proiecție Stereo 70 și sunt rotunjite la 1 milimetru.

*** Distanța dintre puncte este formată din segmente cumulate ce sunt mai mici decât valoarea 1 milimetru.

**DATE DESPRE IMOBILUL NR. 1464**

Oficiul de Cadastru și Publicitate Imobiliară HUNEDOARA
Biroul de Cadastru și Publicitate Imobiliară Hateg

A. Partea I. Descrierea imobilului

TEREN Extravilan

Adresa: Jud. Hunedoara

Nr. Crt	Nr cadastral Nr. topografic	Suprafața* (mp)	Observații / Referințe
A1		1.648	Sector cadastral:17 Teren neimpregmuit;

B. Partea II. Proprietari și acte

Inscrieri privitoare la dreptul de proprietate și alte drepturi reale		Referințe
1 / 12/06/2023		
Act Administrativ nr. 41569/16, din 23/04/1996 emis de CJSPDAT HUNEDOARA;		
B1	Intabulare, drept de PROPRIETATE, dobandit prin Reconstituire, cota actuala 1/1 1) TOTESTEAN MARIOARA	A1

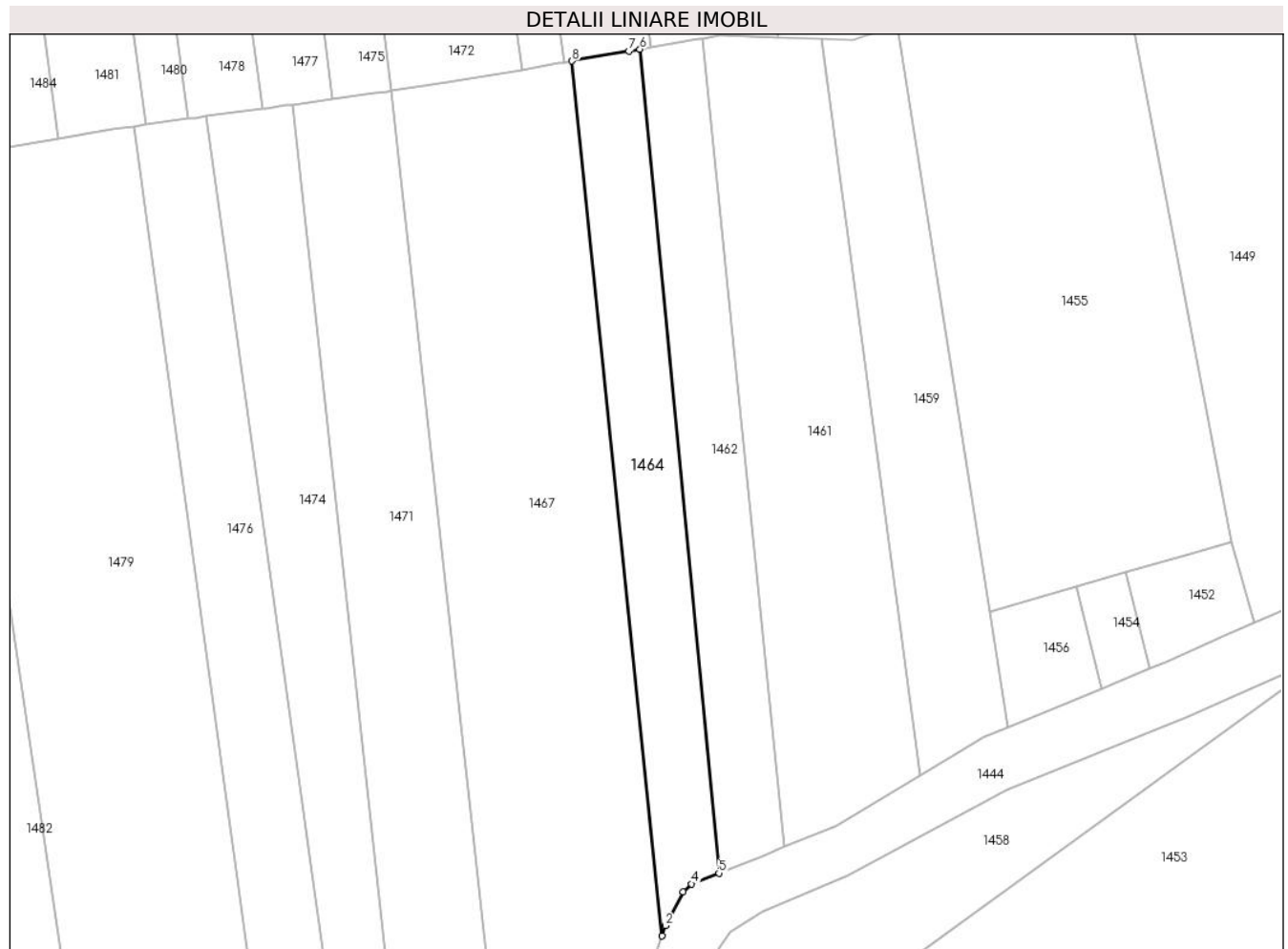
C. Partea III. SARCINI .

Inscrieri privind dezmembramintele dreptului de proprietate, drepturi reale de garanție și sarcini	Referințe
NU SUNT	

Teren

Nr cadastral	Suprafața (mp)*	Observații / Referințe
	1.648	

* Suprafața este determinată în planul de proiecție Stereo 70.



Date referitoare la teren

Crt	Categorie folosință	Intravilan	Suprafața (mp)	Tarla	Parcelă	Nr. topo	Observații / Referințe
1	arabil	NU	1.648	30	328/13	-	

Lungime Segmente

1) Valorile lungimilor segmentelor sunt obținute din proiecție în plan.

Punct început	X / Y	Punct sfârșit	X / Y	Lungime segment (** (m)
1	326.492,397 448.943,847	2	326.492,982 448.945,63	1.877
2	326.492,982 448.945,63	3	326.496,04 448.951,463	6.586
3	326.496,04 448.951,463	4	326.497,504 448.952,836	2.007
4	326.497,504 448.952,836	5	326.502,207 448.954,685	5.053
5	326.502,207 448.954,685	6	326.488,573 449.096,65	142.618

Punct început	X / Y	Punct sfârşit	X / Y	Lungime segment (** (m)
6	326.488,573 449.096,65	7	326.486,65 449.096,318	1.951
7	326.486,65 449.096,318	8	326.476,868 449.094,626	9.927
8	326.476,868 449.094,626	1	326.492,397 448.943,847	151.577

** Lungimile segmentelor sunt determinate în planul de proiecție Stereo 70 și sunt rotunjite la 1 milimetru.

*** Distanța dintre puncte este formată din segmente cumulate ce sunt mai mici decât valoarea 1 milimetru.

**DATE DESPRE IMOBILUL NR. 1465**

Oficiul de Cadastru și Publicitate Imobiliară HUNEDOARA
Biroul de Cadastru și Publicitate Imobiliară Hateg

A. Partea I. Descrierea imobilului

TEREN Extravilan

Adresa: Jud. Hunedoara

Nr. Crt	Nr cadastral Nr. topografic	Suprafața* (mp)	Observații / Referințe
A1		2.475	Sector cadastral:17 Teren neimprejmuit;

B. Partea II. Proprietari și acte

Inscrieri privitoare la dreptul de proprietate și alte drepturi reale		Referințe
1 / 12/06/2023		
Act Administrativ nr. 21139/65, din 26/01/1996 emis de CJPSDPAT HUNEDOARA;		
B1	Intabulare, drept de PROPRIETATE, dobandit prin Reconstituire, cota actuala 1/2 1) IJECONI DORINA	A1
Act Notarial nr. Certificat de moștenitor nr 66, din 20/04/2014 emis de NP VasIU Mihaela-Camelia;		
B2	Intabulare, drept de PROPRIETATE, dobandit prin Succesiune, cota actuala 1/2 1) IJECONI DORINA..	A1

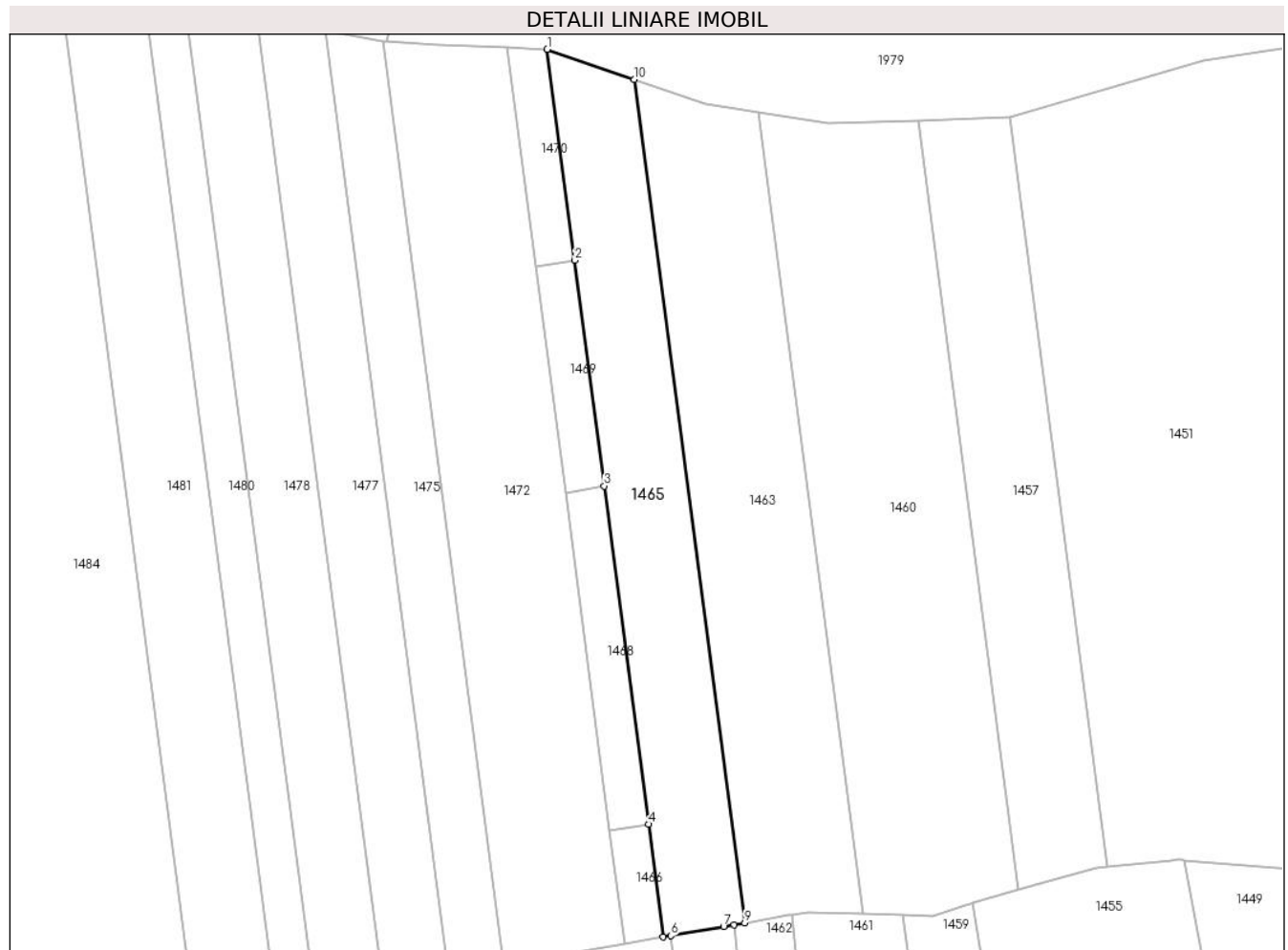
C. Partea III. SARCINI .

Inscrieri privind dezmembramintele dreptului de proprietate, drepturi reale de garanție și sarcini	Referințe
NU SUNT	

Teren

Nr cadastral	Suprafața (mp)*	Observații / Referințe
	2.475	

* Suprafața este determinată in planul de proiecție Stereo 70.



Date referitoare la teren

Crt	Categorie folosință	Intramilan	Suprafața (mp)	Tarla	Parcelă	Nr. topo	Observații / Referințe
1	faneata	NU	2.475	31	336/14	-	

Lungime Segmente

1) Valorile lungimilor segmentelor sunt obținute din proiecție în plan.

Punct început	X / Y	Punct sfârșit	X / Y	Lungime segment (** (m)
1	326.453,952 449.258,813	2	326.459,064 449.219,712	39.434
2	326.459,064 449.219,712	3	326.464,527 449.177,935	42.133
3	326.464,527 449.177,935	4	326.472,72 449.115,27	63.198
4	326.472,72 449.115,27	5	326.475,451 449.094,382	21.066
5	326.475,451 449.094,382	6	326.476,868 449.094,626	1.438

Punct început	X / Y	Punct sfârşit	X / Y	Lungime segment (** (m)
6	326.476,868 449.094,626	7	326.486,65 449.096,318	9.927
7	326.486,65 449.096,318	8	326.488,573 449.096,65	1.951
8	326.488,573 449.096,65	9	326.490,546 449.096,991	2.002
9	326.490,546 449.096,991	10	326.470,116 449.253,244	157.583
10	326.470,116 449.253,244	1	326.453,952 449.258,813	17.096

** Lungimile segmentelor sunt determinate în planul de proiecție Stereo 70 și sunt rotunjite la 1 milimetru.

*** Distanța dintre puncte este formată din segmente cumulate ce sunt mai mici decât valoarea 1 milimetru.

**DATE DESPRE IMOBILUL NR. 1466**

Oficiul de Cadastru și Publicitate Imobiliară HUNEDOARA
Biroul de Cadastru și Publicitate Imobiliară Hateg

A. Partea I. Descrierea imobilului

TEREN Extravilan

Adresa: Jud. Hunedoara

Nr. Crt	Nr cadastral Nr. topografic	Suprafața* (mp)	Observații / Referințe
A1		154	Sector cadastral:17 Teren neimprejmuit;

B. Partea II. Proprietari și acte

Inscrieri privitoare la dreptul de proprietate și alte drepturi reale		Referințe
1 / 12/06/2023		
Act Administrativ nr. 24501/60, din 27/09/2002 emis de CJSPDAT HUNEDOARA;		
B1	Intabulare, drept de PROPRIETATE, dobandit prin Reconstituire, cota actuala 1/1	A1
	1) MITULESCU MIHUT DEFUNCT:Da 2) MITULESCU LUCREȚIA DEFUNCT:Da	

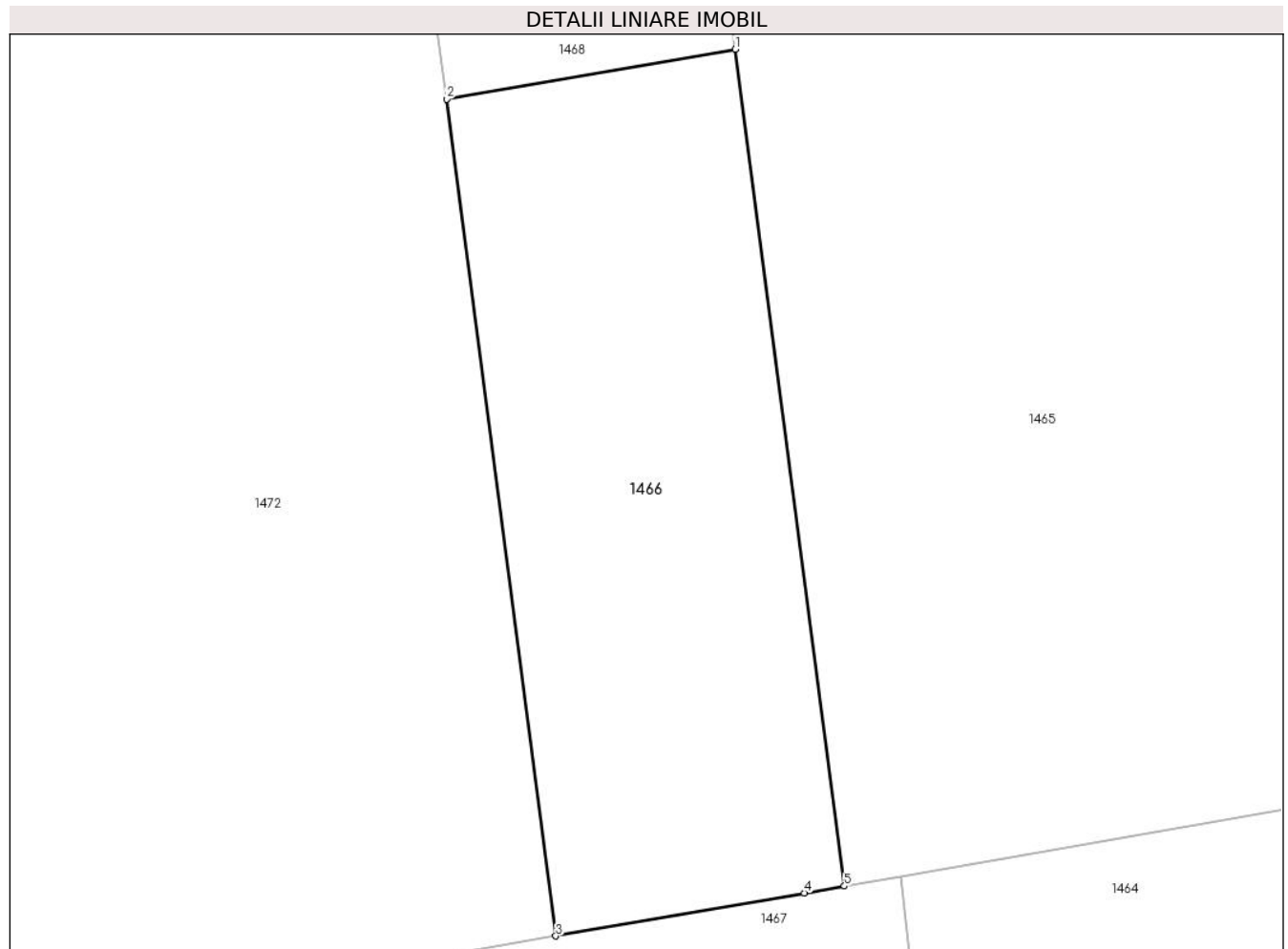
C. Partea III. SARCINI .

Inscrieri privind dezmembramintele dreptului de proprietate, drepturi reale de garanție și sarcini	Referințe
NU SUNT	

Teren

Nr cadastral	Suprafața (mp)*	Observații / Referințe
	154	

* Suprafața este determinată în planul de proiecție Stereo 70.



Date referitoare la teren

Crt	Categorie folosință	Intra vilan	Suprafața (mp)	Tarla	Parcelă	Nr. topo	Observații / Referințe
1	faneata	NU	154	31	336/10	-	

Lungime Segmente

1) Valorile lungimilor segmentelor sunt obținute din proiecție în plan.

Punct început	X / Y	Punct sfârșit	X / Y	Lungime segment (** (m)
1	326.472,72 449.115,27	2	326.465,511 449.114,024	7.316
2	326.465,511 449.114,024	3	326.468,242 449.093,135	21.067
3	326.468,242 449.093,135	4	326.474,45 449.094,209	6.3
4	326.474,45 449.094,209	5	326.475,451 449.094,382	1.016
5	326.475,451 449.094,382	1	326.472,72 449.115,27	21.066

**** Lungimile segmentelor sunt determinate în planul de proiecție Stereo 70 și sunt rotunjite la 1 milimetru.**

***** Distanța dintre puncte este formată din segmente cumulate ce sunt mai mici decât valoarea 1 milimetru.**

**DATE DESPRE IMOBILUL NR. 1467**

Oficiul de Cadastru și Publicitate Imobiliară HUNEDOARA
Biroul de Cadastru și Publicitate Imobiliară Hateg

A. Partea I. Descrierea imobilului

TEREN Extravilan

Adresa: Jud. Hunedoara

Nr. Crt	Nr cadastral Nr. topografic	Suprafața* (mp)	Observații / Referințe
A1		5.270	Sector cadastral:17 Teren neimprejmut;

B. Partea II. Proprietari și acte

Inscrieri privitoare la dreptul de proprietate și alte drepturi reale		Referințe
1 / 12/06/2023		
Act Administrativ nr. 21139/65, din 26/01/1996 emis de CJPSDPAT HUNEDOARA;		
B1	Intabulare, drept de PROPRIETATE, dobandit prin Reconstituire, cota actuala 1/2 1) IJECONI DORINA	A1
Act Notarial nr. Certificat de moștenitor nr 66, din 20/04/2014 emis de NP VasIU Mihaela-Camelia;		
B2	Intabulare, drept de PROPRIETATE, dobandit prin Succesiune, cota actuala 1/2 1) IJECONI DORINA..	A1

C. Partea III. SARCINI .

Inscrieri privind dezmembramintele dreptului de proprietate, drepturi reale de garanție și sarcini	Referințe
NU SUNT	

Teren

Nr cadastral	Suprafața (mp)*	Observații / Referințe
	5.270	

* Suprafața este determinată în planul de proiecție Stereo 70.



Date referitoare la teren

Crt	Categorie folosință	Intravilan	Suprafața (mp)	Tarla	Parcelă	Nr. topo	Observații / Referințe
1	arabil	NU	2.790	30	328/14	-	
2	faneata	NU	2.480	30	328/15	-	

Lungime Segmente

1) Valorile lungimilor segmentelor sunt obținute din proiecție în plan.

Punct început	X / Y	Punct sfârșit	X / Y	Lungime segment (** (m)
1	326.465,462 448.910,143	2	326.473,412 448.914,777	9.202
2	326.473,412 448.914,777	3	326.479,936 448.920,705	8.815
3	326.479,936 448.920,705	4	326.485,918 448.927,639	9.158
4	326.485,918 448.927,639	5	326.487,694 448.930,903	3.716

Punct început	X / Y	Punct sfârşit	X / Y	Lungime segment (** (m)
5	326.487,694 448.930,903	6	326.490,743 448.938,806	8.471
6	326.490,743 448.938,806	7	326.492,397 448.943,847	5.305
7	326.492,397 448.943,847	8	326.476,868 449.094,626	151.577
8	326.476,868 449.094,626	9	326.475,451 449.094,382	1.438
9	326.475,451 449.094,382	10	326.474,45 449.094,209	1.016
10	326.474,45 449.094,209	11	326.468,242 449.093,135	6.3
11	326.468,242 449.093,135	12	326.455,375 449.090,911	13.058
12	326.455,375 449.090,911	13	326.445,772 449.089,484	9.708
13	326.445,772 449.089,484	1	326.465,462 448.910,143	180.419

** Lungimile segmentelor sunt determinate în planul de proiecție Stereo 70 și sunt rotunjite la 1 milimetru.

*** Distanța dintre puncte este formată din segmente cumulate ce sunt mai mici decât valoarea 1 milimetru.

**DATE DESPRE IMOBILUL NR. 1468**

Oficiul de Cadastru și Publicitate Imobiliară HUNEDOARA
Biroul de Cadastru și Publicitate Imobiliară Hateg

A. Partea I. Descrierea imobilului

TEREN Extravilan

Adresa: Jud. Hunedoara

Nr. Crt	Nr cadastral Nr. topografic	Suprafața* (mp)	Observații / Referințe
A1		462	Sector cadastral:17 Teren neimprejmuit;

B. Partea II. Proprietari și acte

Inscrieri privitoare la dreptul de proprietate și alte drepturi reale	Referințe
1 / 12/06/2023	
Act Administrativ nr. 41410/44, din 10/04/1997 emis de CJSPDAT HUNEDOARA;	
B1	A1
Intabulare, drept de PROPRIETATE, dobandit prin Reconstituire, cota actuala 1/1 1) MITULESCU DORU CRISINEL	

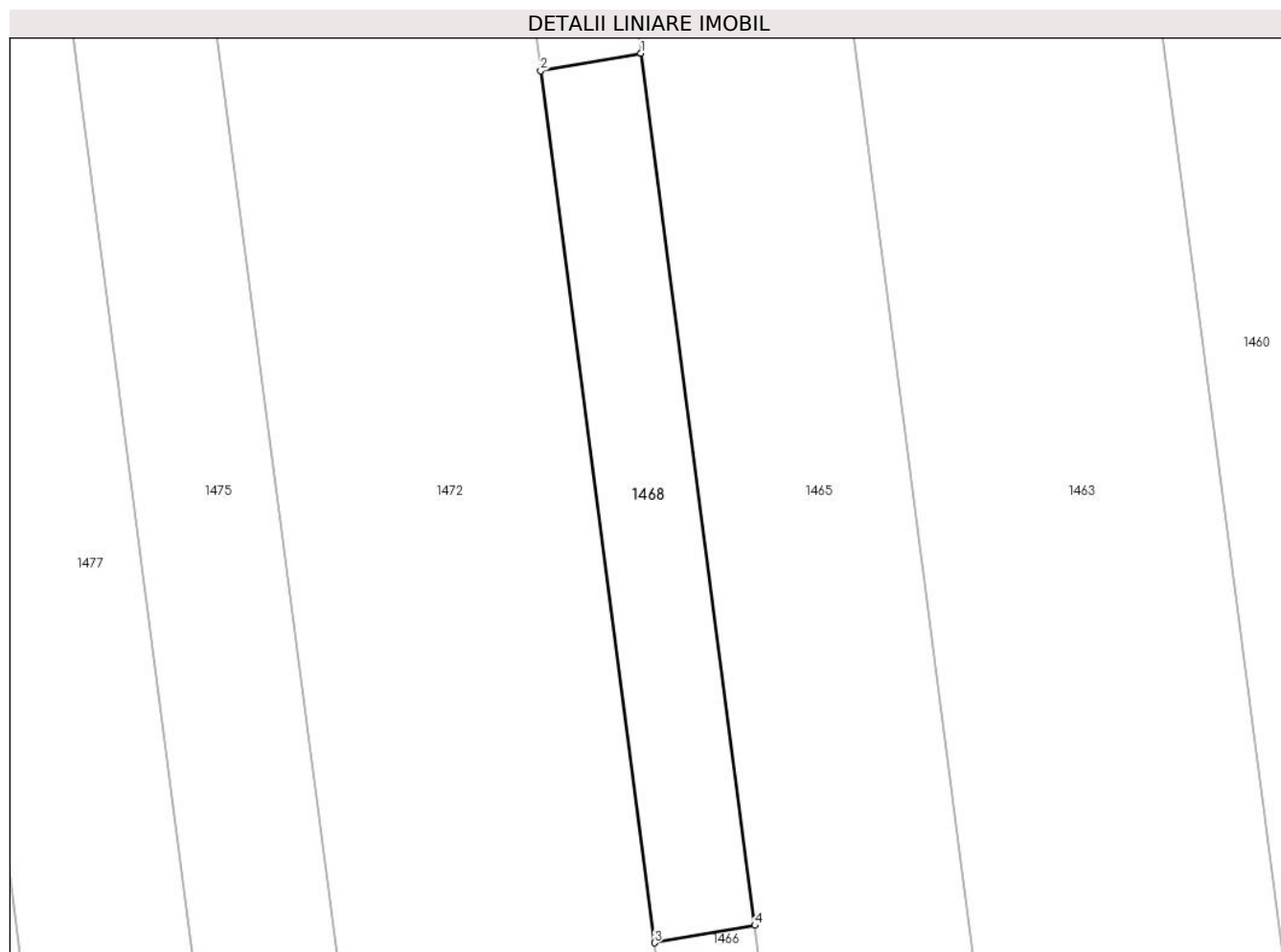
C. Partea III. SARCINI .

Inscrieri privind dezmembramintele dreptului de proprietate, drepturi reale de garanție și sarcini	Referințe
NU SUNT	

Teren

Nr cadastral	Suprafaţa (mp)*	Observații / Referințe
	462	

* Suprafața este determinată în planul de proiecție Stereo 70.



Date referitoare la teren

Crt	Categorie folosință	Intra vilan	Suprafața (mp)	Tarla	Parcelă	Nr. topo	Observații / Referințe
1	faneata	NU	462	31	336/11	-	

Lungime Segmente

1) Valorile lungimilor segmentelor sunt obținute din proiecție în plan.

Punct început	X / Y	Punct sfârșit	X / Y	Lungime segment (** (m)
1	326.464,527 449.177,935	2	326.457,317 449.176,689	7.317
2	326.457,317 449.176,689	3	326.465,511 449.114,024	63.198
3	326.465,511 449.114,024	4	326.472,72 449.115,27	7.316
4	326.472,72 449.115,27	1	326.464,527 449.177,935	63.198

** Lungimile segmentelor sunt determinate în planul de proiecție Stereo 70 și sunt rotunjite la 1 milimetru.

***** Distanţa dintre puncte este formată din segmente cumulate ce sunt mai mici decât valoarea 1 milimetru.**

**DATE DESPRE IMOBILUL NR. 1469**

Oficiul de Cadastru și Publicitate Imobiliară HUNEDOARA
Biroul de Cadastru și Publicitate Imobiliară Hateg

A. Partea I. Descrierea imobilului

TEREN Extravilan

Adresa: Jud. Hunedoara

Nr. Crt	Nr cadastral Nr. topografic	Suprafața* (mp)	Observații / Referințe
A1		308	Sector cadastral:17 Teren neimprejmuit;

B. Partea II. Proprietari și acte

Inscrieri privitoare la dreptul de proprietate și alte drepturi reale		Referințe
1 / 12/06/2023		
Act Administrativ nr. 41568/16, din 23/04/1996 emis de CJSPDAT HUNEDOARA;		
B1	Intabulare, drept de PROPRIETATE, dobandit prin Reconstituire, cota actuala 1/1 1) TOTESTEAN MARIOARA	A1

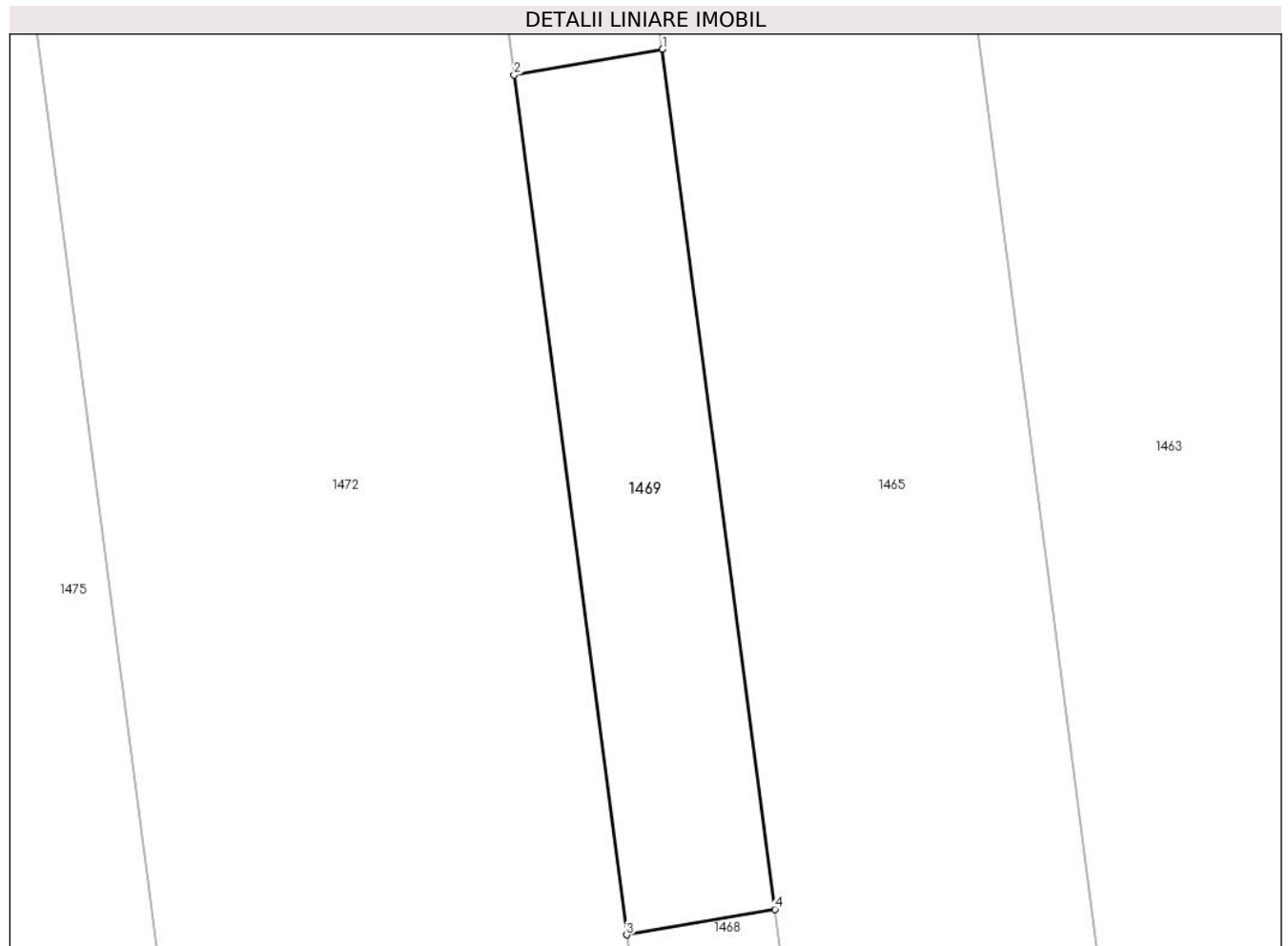
C. Partea III. SARCINI .

Inscrieri privind dezmembramintele dreptului de proprietate, drepturi reale de garanție și sarcini	Referințe
NU SUNT	

Teren

Nr cadastral	Suprafața (mp)*	Observații / Referințe
	308	

* Suprafața este determinată în planul de proiecție Stereo 70.



Date referitoare la teren

Crt	Categorie folosință	Intravilan	Suprafața (mp)	Tarla	Parcelă	Nr. topo	Observații / Referințe
1	faneata	NU	308	31	336/12	-	

Lungime Segmente

1) Valorile lungimilor segmentelor sunt obținute din proiecție în plan.

Punct început	X / Y	Punct sfârșit	X / Y	Lungime segment (** (m)
1	326.459,064 449.219,712	2	326.451,855 449.218,465	7.316
2	326.451,855 449.218,465	3	326.457,317 449.176,689	42.132
3	326.457,317 449.176,689	4	326.464,527 449.177,935	7.317
4	326.464,527 449.177,935	1	326.459,064 449.219,712	42.133

** Lungimile segmentelor sunt determinate în planul de proiecție Stereo 70 și sunt rotunjite la 1 milimetru.

***** Distanţa dintre puncte este formată din segmente cumulate ce sunt mai mici decât valoarea 1 milimetru.**

**DATE DESPRE IMOBILUL NR. 1470**

Oficiul de Cadastru și Publicitate Imobiliară HUNEDOARA
Biroul de Cadastru și Publicitate Imobiliară Hateg

A. Partea I. Descrierea imobilului

TEREN Extravilan

Adresa: Jud. Hunedoara

Nr. Crt	Nr cadastral Nr. topografic	Suprafața* (mp)	Observații / Referințe
A1		294	Sector cadastral:17 Teren neimprejmut;

B. Partea II. Proprietari și acte

Inscrieri privitoare la dreptul de proprietate și alte drepturi reale		Referințe
1 / 12/06/2023		
Act Administrativ nr. 21139/65, din 26/01/1996 emis de CJPSDPAT HUNEDOARA;		
B1	Intabulare, drept de PROPRIETATE, dobandit prin Reconstituire, cota actuala 1/2 1) IJECONI DORINA	A1
Act Notarial nr. Certificat de moștenitor nr 66, din 20/04/2014 emis de NP VasIU Mihaela-Camelia;		
B2	Intabulare, drept de PROPRIETATE, dobandit prin Succesiune, cota actuala 1/2 1) IJECONI DORINA..	A1

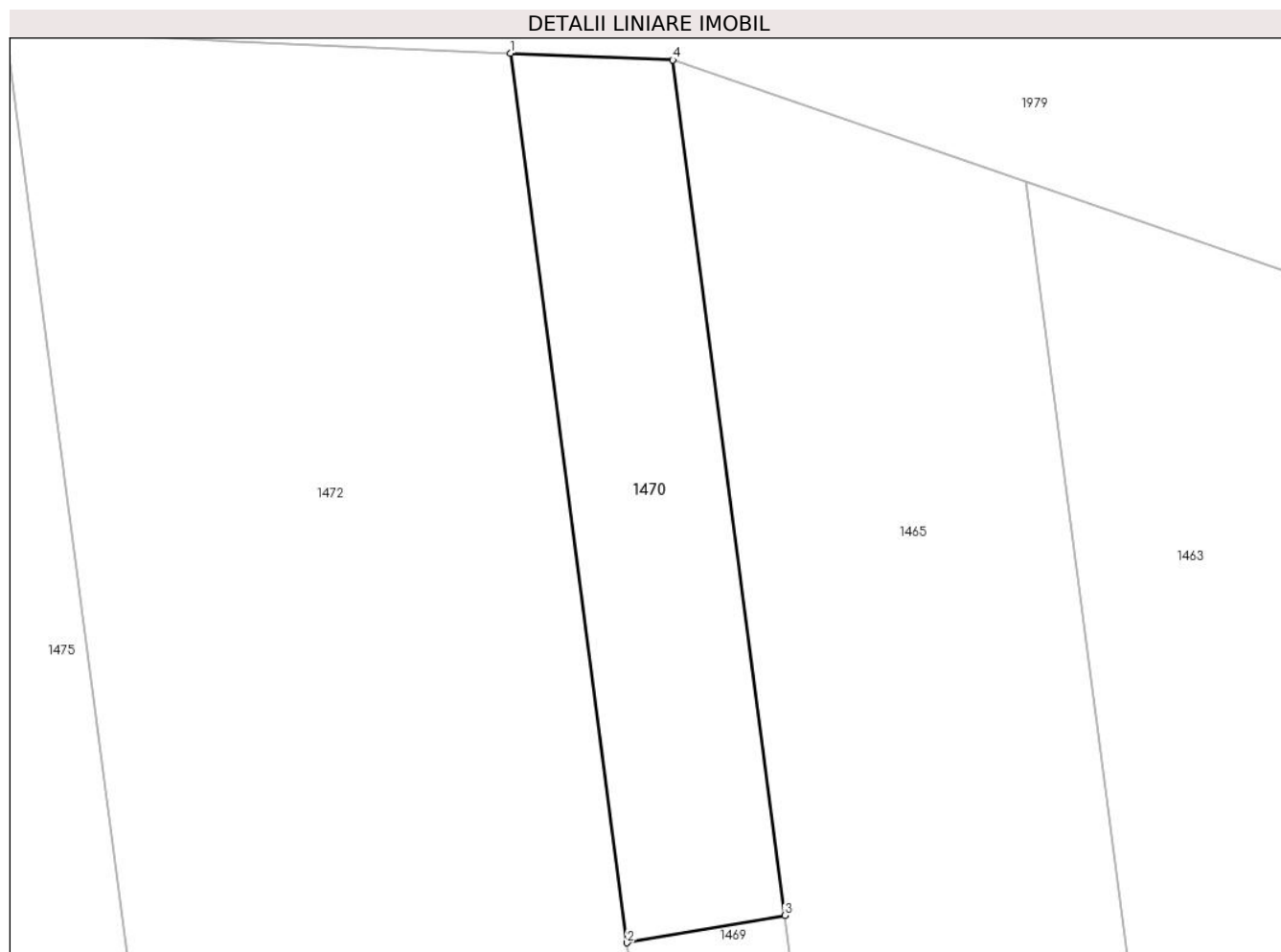
C. Partea III. SARCINI .

Inscrieri privind dezmembramintele dreptului de proprietate, drepturi reale de garanție și sarcini	Referințe
NU SUNT	

Teren

Nr cadastral	Suprafața (mp)*	Observații / Referințe
	294	

* Suprafața este determinată în planul de proiecție Stereo 70.



Date referitoare la teren

Crt	Categorie folosință	Intra vilan	Suprafața (mp)	Tarla	Parcelă	Nr. topo	Observații / Referințe
1	faneata	NU	294	31	336/13	-	

Lungime Segmente

1) Valorile lungimilor segmentelor sunt obținute din proiecție în plan.

Punct început	X / Y	Punct sfârșit	X / Y	Lungime segment (** (m)
1	326.446,539 449.259,12	2	326.451,855 449.218,465	41.001
2	326.451,855 449.218,465	3	326.459,064 449.219,712	7.316
3	326.459,064 449.219,712	4	326.453,952 449.258,813	39.434
4	326.453,952 449.258,813	1	326.446,539 449.259,12	7.419

** Lungimile segmentelor sunt determinate în planul de proiecție Stereo 70 și sunt rotunjite la 1 milimetru.

***** Distanţa dintre puncte este formată din segmente cumulate ce sunt mai mici decât valoarea 1 milimetru.**

**DATE DESPRE IMOBILUL NR. 1471**

Oficiul de Cadastru și Publicitate Imobiliară HUNEDOARA
Biroul de Cadastru și Publicitate Imobiliară Hateg

A. Partea I. Descrierea imobilului

TEREN Extravilan

Adresa: Jud. Hunedoara

Nr. Crt	Nr cadastral Nr. topografic	Suprafața* (mp)	Observații / Referințe
A1		3.150	Sector cadastral:17 Teren neimprejmuit;

B. Partea II. Proprietari și acte

Inscrieri privitoare la dreptul de proprietate și alte drepturi reale		Referințe
1 / 12/06/2023		
Act Administrativ nr. 41569/16, din 23/04/1996 emis de CJSPDAT HUNEDOARA;		
B1	Intabulare, drept de PROPRIETATE, dobandit prin Reconstituire, cota actuala 1/1 1) TOTESTEAN MARIOARA	A1

C. Partea III. SARCINI .

Inscrieri privind dezmembramintele dreptului de proprietate, drepturi reale de garanție și sarcini	Referințe
NU SUNT	

Teren

Nr cadastral	Suprafața (mp)*	Observații / Referințe
	3.150	

* Suprafața este determinată în planul de proiecție Stereo 70.



Date referitoare la teren

Crt	Categorie folosință	Intra vilan	Suprafața (mp)	Tarla	Parcelă	Nr. topo	Observații / Referințe
1	arabil	NU	2.160	30	328/16	-	
2	faneata	NU	990	30	328/17	-	

Lungime Segmente

1) Valorile lungimilor segmentelor sunt obținute din proiecție în plan.

Punct început	X / Y	Punct sfârșit	X / Y	Lungime segment (** (m))
1	326.451,104 448.906,421	2	326.456,669 448.906,591	5.568
2	326.456,669 448.906,591	3	326.460,553 448.907,454	3.979
3	326.460,553 448.907,454	4	326.461,204 448.907,599	0.667
4	326.461,204 448.907,599	5	326.465,462 448.910,143	4.96

Punct început	X / Y	Punct sfârșit	X / Y	Lungime segment (** (m)
5	326.465,462 448.910,143	6	326.445,772 449.089,484	180.419
6	326.445,772 449.089,484	7	326.445,114 449.089,386	0.665
7	326.445,114 449.089,386	8	326.442,859 449.089,077	2.276
8	326.442,859 449.089,077	9	326.435,605 449.088,083	7.322
9	326.435,605 449.088,083	10	326.428,646 449.087,129	7.024
10	326.428,646 449.087,129	11	326.448,417 448.906,748	181.461
11	326.448,417 448.906,748	1	326.451,104 448.906,421	2.707

** Lungimile segmentelor sunt determinate în planul de proiecție Stereo 70 și sunt rotunjite la 1 milimetru.

*** Distanța dintre puncte este formată din segmente cumulate ce sunt mai mici decât valoarea 1 milimetru.

**DATE DESPRE IMOBILUL NR. 1472**

Oficiul de Cadastru și Publicitate Imobiliară HUNEDOARA
Biroul de Cadastru și Publicitate Imobiliară Hateg

A. Partea I. Descrierea imobilului

TEREN Extravilan

Adresa: Jud. Hunedoara

Nr. Crt	Nr cadastral Nr. topografic	Suprafața* (mp)	Observații / Referințe
A1		3.864	Sector cadastral:17 Teren neimprejmit;

B. Partea II. Proprietari și acte

Inscrieri privitoare la dreptul de proprietate și alte drepturi reale		Referințe
1 / 12/06/2023		
Act Administrativ nr. 21139/65, din 26/01/1996 emis de CJPSDPAT HUNEDOARA;		
B1	Intabulare, drept de PROPRIETATE, dobandit prin Reconstituire, cota actuala 1/2 1) IJECONI DORINA	A1
Act Notarial nr. Certificat de moștenitor nr 66, din 20/04/2014 emis de NP VasIU Mihaela-Camelia;		
B2	Intabulare, drept de PROPRIETATE, dobandit prin Succesiune, cota actuala 1/2 1) IJECONI DORINA..	A1

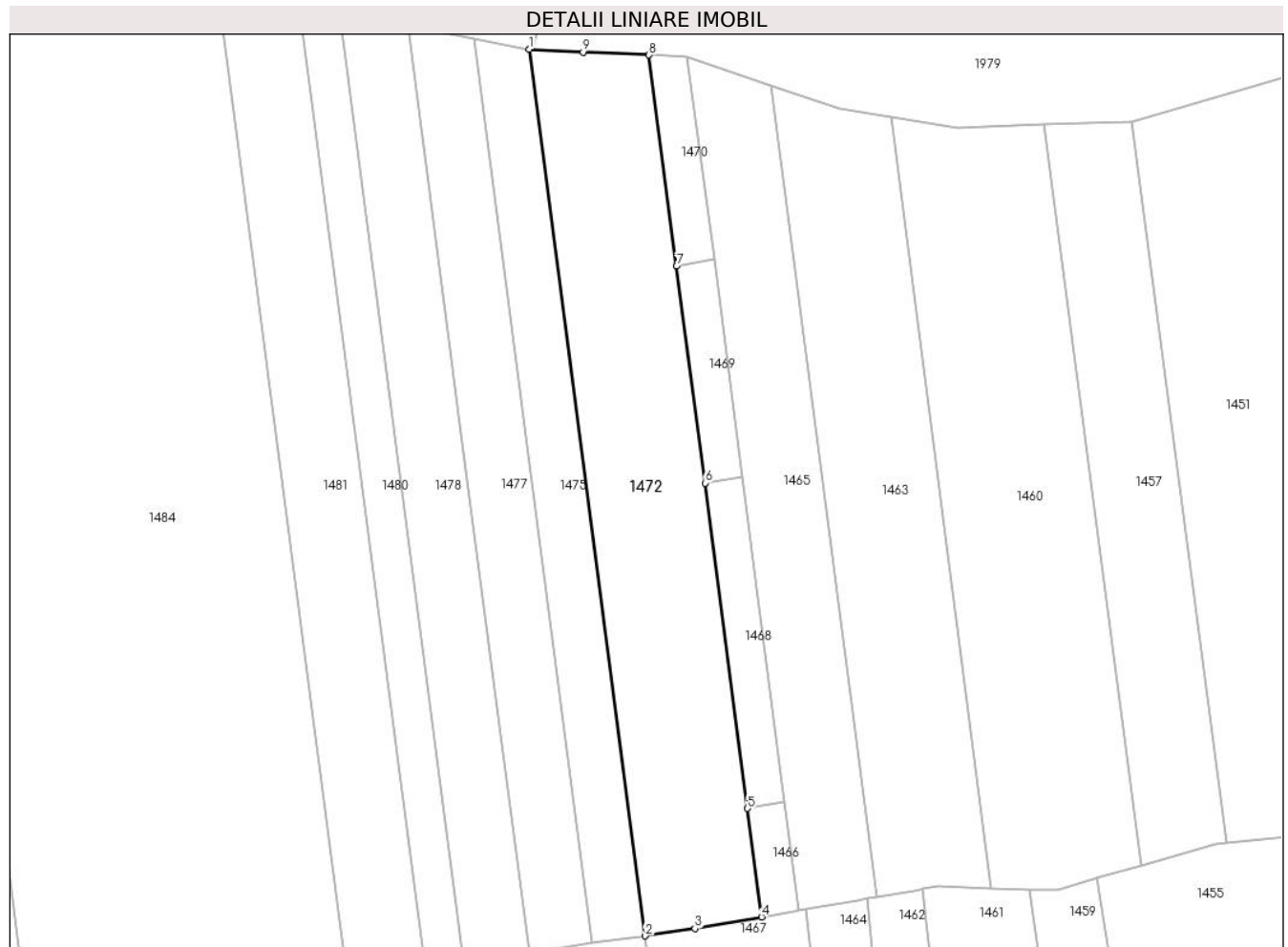
C. Partea III. SARCINI .

Inscrieri privind dezmembramintele dreptului de proprietate, drepturi reale de garanție și sarcini	Referințe
NU SUNT	

Teren

Nr cadastral	Suprafața (mp)*	Observații / Referințe
	3.864	

* Suprafața este determinată în planul de proiecție Stereo 70.



Date referitoare la teren

Crt	Categorie folosință	Intra vilan	Suprafața (mp)	Tarla	Parcelă	Nr. topo	Observații / Referințe
1	faneata	NU	3.864	31	336/9	-	

Lungime Segmente

1) Valorile lungimilor segmentelor sunt obținute din proiecție în plan.

Punct început	X / Y	Punct sfârșit	X / Y	Lungime segment (** (m)
1	326.423,446 449.260,236	2	326.445,772 449.089,484	172.205
2	326.445,772 449.089,484	3	326.455,375 449.090,911	9.708
3	326.455,375 449.090,911	4	326.468,242 449.093,135	13.058
4	326.468,242 449.093,135	5	326.465,511 449.114,024	21.067
5	326.465,511 449.114,024	6	326.457,317 449.176,689	63.198

Punct început	X / Y	Punct sfârşit	X / Y	Lungime segment (** (m)
6	326.457,317 449.176,689	7	326.451,855 449.218,465	42.132
7	326.451,855 449.218,465	8	326.446,539 449.259,12	41.001
8	326.446,539 449.259,12	9	326.433,845 449.259,646	12.705
9	326.433,845 449.259,646	1	326.423,446 449.260,236	10.416

** Lungimile segmentelor sunt determinate în planul de proiecție Stereo 70 și sunt rotunjite la 1 milimetru.

*** Distanța dintre puncte este formată din segmente cumulate ce sunt mai mici decât valoarea 1 milimetru.

**DATE DESPRE IMOBILUL NR. 1473**

Oficiul de Cadastru și Publicitate Imobiliară HUNEDOARA
Biroul de Cadastru și Publicitate Imobiliară Hateg

A. Partea I. Descrierea imobilului

TEREN Extravilan

Adresa: Jud. Hunedoara

Nr. Crt	Nr cadastral Nr. topografic	Suprafața* (mp)	Observații / Referințe
A1		3.392	Sector cadastral:17 Teren neimprejmuit;

B. Partea II. Proprietari și acte

Inscrieri privitoare la dreptul de proprietate și alte drepturi reale		Referințe
1 / 12/06/2023		
Act Normativ nr. 7, din 13/03/1996 emis de Parlamentul României;		
B1	Intabulare, drept de PROPRIETATE, dobandit prin Lege, cota actuala 1/1	A1
1) COMUNA SARMIZEGETUSA- REZERVA COMISIEI LOCALE DE FOND FUNCJAR, CIF:4633293		

C. Partea III. SARCINI .

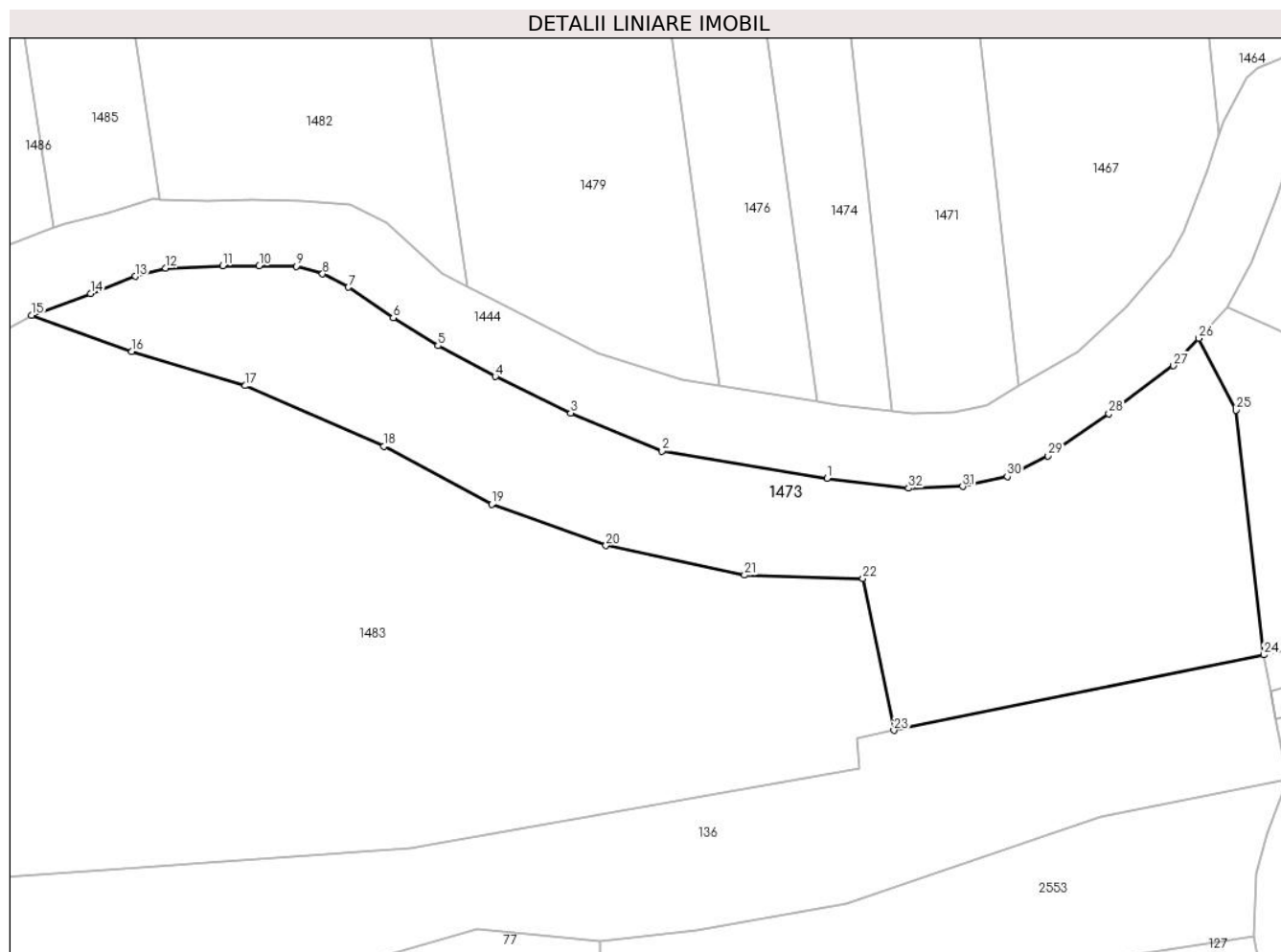
Inscrieri privind dezmembramintele dreptului de proprietate, drepturi reale de garanție și sarcini	Referințe
NU SUNT	

Anexa Nr. 1 La Partea I

Teren

Nr cadastral	Suprafața (mp)*	Observații / Referințe
	3.392	

* Suprafața este determinată în planul de proiecție Stereo 70.



Date referitoare la teren

Crt	Categorie folosință	Intravilan	Suprafața (mp)	Tarla	Parcelă	Nr. topo	Observații / Referințe
1	faneata	NU	3.392	-	-	-	Impădurită

Lungime Segmente

1) Valorile lungimilor segmentelor sunt obținute din proiecție în plan.

Punct început	X / Y	Punct sfârșit	X / Y	Lungime segment (** (m)
1	326.439,679 448.897,736	2	326.417,512 448.901,367	22.462
3	326.405,253 448.906,488	4	326.395,097 448.911,378	11.272
5	326.387,386 448.915,527	6	326.381,381 448.919,306	7.095
7	326.375,376 448.923,381	8	326.371,892 448.925,159	3.911
9	326.368,333 448.926,196	10	326.363,366 448.926,271	4.968

Punct început	X / Y	Punct sfârșit	X / Y	Lungime segment (** (m)
2	326.417,512 448.901,367	3	326.405,253 448.906,488	13.286
4	326.395,097 448.911,378	5	326.387,386 448.915,527	8.756
6	326.381,381 448.919,306	7	326.375,376 448.923,381	7.257
8	326.371,892 448.925,159	9	326.368,333 448.926,196	3.707
10	326.363,366 448.926,271	11	326.358,473 448.926,271	4.893

Punct început	X / Y	Punct sfârşit	X / Y	Lungime segment (** (m)
11	326.358,473 448.926,271	12	326.350,797 448.925,967	7.682
13	326.346,719 448.924,856	14	326.340,714 448.922,559	6.429
15	326.332,781 448.919,595	16	326.346,217 448.914,757	14.28
17	326.361,517 448.910,16	18	326.380,151 448.902,002	20.342
19	326.394,604 448.894,214	20	326.409,966 448.888,692	16.324
21	326.428,597 448.884,709	22	326.444,525 448.884,276	15.934
23	326.448,684 448.863,874	24	326.498,398 448.874,009	50.737
25	326.494,657 448.906,868	26	326.489,652 448.916,526	10.878
27	326.486,237 448.912,851	28	326.477,563 448.906,405	10.807
29	326.469,408 448.900,7	30	326.463,922 448.897,959	6.133
31	326.457,917 448.896,625	32	326.450,651 448.896,403	7.269

Punct început	X / Y	Punct sfârşit	X / Y	Lungime segment (** (m)
12	326.350,797 448.925,967	13	326.346,719 448.924,856	4.227
14	326.340,714 448.922,559	15	326.332,781 448.919,595	8.469
16	326.346,217 448.914,757	17	326.361,517 448.910,16	15.976
18	326.380,151 448.902,002	19	326.394,604 448.894,214	16.418
20	326.409,966 448.888,692	21	326.428,597 448.884,709	19.052
22	326.444,525 448.884,276	23	326.448,684 448.863,874	20.822
24	326.498,398 448.874,009	25	326.494,657 448.906,868	33.071
26	326.489,652 448.916,526	27	326.486,237 448.912,851	5.017
28	326.477,563 448.906,405	29	326.469,408 448.900,7	9.952
30	326.463,922 448.897,959	31	326.457,917 448.896,625	6.151
32	326.450,651 448.896,403	1	326.439,679 448.897,736	11.053

** Lungimile segmentelor sunt determinate în planul de proiecție Stereo 70 și sunt rotunjite la 1 milimetru.

*** Distanța dintre puncte este formată din segmente cumulate ce sunt mai mici decât valoarea 1 milimetru.

**DATE DESPRE IMOBILUL NR. 1474**

Oficiul de Cadastru și Publicitate Imobiliară HUNEDOARA
Biroul de Cadastru și Publicitate Imobiliară Hateg

A. Partea I. Descrierea imobilului

TEREN Extravilan

Adresa: Jud. Hunedoara

Nr. Crt	Nr cadastral Nr. topografic	Suprafața* (mp)	Observații / Referințe
A1		2.227	Sector cadastral:17 Teren neimpregmuit;

B. Partea II. Proprietari și acte

Inscrieri privitoare la dreptul de proprietate și alte drepturi reale	Referințe
1 / 12/06/2023	
Act Administrativ nr. 21139/92, din 18/04/1996 emis de CJSPDAT HUNEDOARA;	
B1	A1
Intabulare, drept de PROPRIETATE, dobandit prin Reconstituire, cota actuala 1/1 1) MITULESCU VIRGIL	

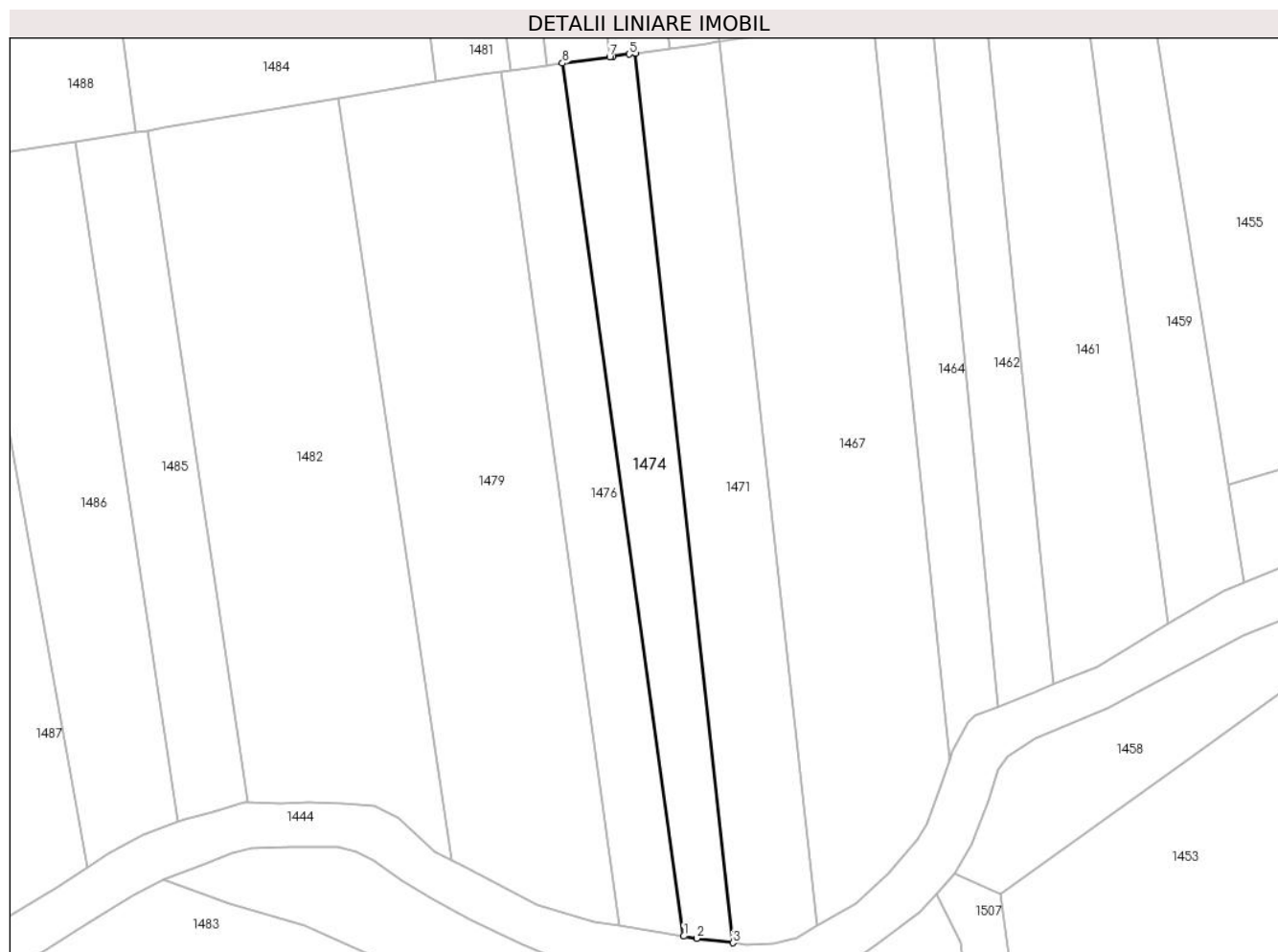
C. Partea III. SARCINI .

Inscrieri privind dezmembramintele dreptului de proprietate, drepturi reale de garanție și sarcini	Referințe
NU SUNT	

Teren

Nr cadastral	Suprafața (mp)*	Observații / Referințe
	2.227	

* Suprafața este determinată în planul de proiecție Stereo 70.



Date referitoare la teren

Crt	Categorie folosință	Intravilan	Suprafața (mp)	Tarla	Parcelă	Nr. topo	Observații / Referințe
1	arabil	NU	1.727	30	328/18	-	
2	faneata	NU	500	20	328/19	-	

Lungime Segmente

1) Valorile lungimilor segmentelor sunt obținute din proiecție în plan.

Punct început	X / Y	Punct sfârșit	X / Y	Lungime segment (** (m)
1	326.438,435 448.908,073	2	326.441,091 448.907,638	2.691
2	326.441,091 448.907,638	3	326.448,417 448.906,748	7.38
3	326.448,417 448.906,748	4	326.428,646 449.087,129	181.461
4	326.428,646 449.087,129	5	326.427,345 449.086,951	1.313

Punct început	X / Y	Punct sfârşit	X / Y	Lungime segment (** (m)
5	326.427,345 449.086,951	6	326.424,127 449.086,51	3.248
6	326.424,127 449.086,51	7	326.423,426 449.086,414	0.708
7	326.423,426 449.086,414	8	326.413,796 449.085,095	9.72
8	326.413,796 449.085,095	1	326.438,435 448.908,073	178.728

** Lungimile segmentelor sunt determinate în planul de proiecție Stereo 70 și sunt rotunjite la 1 milimetru.

*** Distanța dintre puncte este formată din segmente cumulate ce sunt mai mici decât valoarea 1 milimetru.

**DATE DESPRE IMOBILUL NR. 1475**

Oficiul de Cadastru și Publicitate Imobiliară HUNEDOARA
Biroul de Cadastru și Publicitate Imobiliară Hateg

A. Partea I. Descrierea imobilului

TEREN Extravilan

Adresa: Jud. Hunedoara

Nr. Crt	Nr cadastral Nr. topografic	Suprafața* (mp)	Observații / Referințe
A1	61200	1.785	Sector cadastral:17 Teren neimprejmuit;

B. Partea II. Proprietari și acte

Inscrieri privitoare la dreptul de proprietate și alte drepturi reale		Referințe
16724 / 12/06/2018		
Act Administrativ nr. 41410/44, din 10/04/1997 emis de COMISIA JUDETEANA HUNEDOARA;		
B1	Intabulare, drept de PROPRIETATE, dobandit prin Reconstituire, cota actuala 1/1 1) MITULESCU DORU-CRISTINEL	A1


C. Partea III. SARCINI .

Inscrieri privind dezmembramintele dreptului de proprietate, drepturi reale de garanție și sarcini	Referințe
NU SUNT	

Teren

Nr cadastral	Suprafața (mp)*	Observații / Referințe
61200	1.785	

* Suprafața este determinată în planul de proiecție Stereo 70.



Date referitoare la teren

Crt	Categorie folosință	Intra vilan	Suprafața (mp)	Tarla	Parcelă	Nr. topo	Observații / Referințe
1	faneata	NU	1.785	31	336/8	-	

Lungime Segmente

1) Valorile lungimilor segmentelor sunt obținute din proiecție în plan.

Punct început	X / Y	Punct sfârșit	X / Y	Lungime segment (** (m)
1	326.424,226 449.175,15	2	326.435,605 449.088,083	87.807
2	326.435,605 449.088,083	3	326.442,859 449.089,077	7.322
3	326.442,859 449.089,077	4	326.445,114 449.089,386	2.276
4	326.445,114 449.089,386	5	326.445,772 449.089,484	0.665
5	326.445,772 449.089,484	6	326.423,446 449.260,236	172.205

Punct început	X / Y	Punct sfârşit	X / Y	Lungime segment (** (m)
6	326.423,446 449.260,236	7	326.423,199 449.260,25	0.247
7	326.423,199 449.260,25	8	326.412,83 449.262,266	10.563
8	326.412,83 449.262,266	1	326.424,226 449.175,15	87.858

** Lungimile segmentelor sunt determinate în planul de proiecție Stereo 70 și sunt rotunjite la 1 milimetru.

*** Distanța dintre puncte este formată din segmente cumulate ce sunt mai mici decât valoarea 1 milimetru.

**DATE DESPRE IMOBILUL NR. 1476**

Oficiul de Cadastru și Publicitate Imobiliară HUNEDOARA
Biroul de Cadastru și Publicitate Imobiliară Hateg

A. Partea I. Descrierea imobilului

TEREN Extravilan

Adresa: Jud. Hunedoara

Nr. Crt	Nr cadastral Nr. topografic	Suprafața* (mp)	Observații / Referințe
A1		2.247	Sector cadastral:17 Teren neimprejmuit;

B. Partea II. Proprietari și acte

Inscrieri privitoare la dreptul de proprietate și alte drepturi reale		Referințe
1 / 12/06/2023		
Act Normativ nr. Certificat de moștenitor cu partaj succesoral 172, din 13/12/2005 emis de NP Lupulescu Flavia Laura;		
B1	Intabulare, drept de PROPRIETATE, dobandit prin Succesiune, cota actuala 1/1 1) BOCIAT MARIA	A1

C. Partea III. SARCINI .

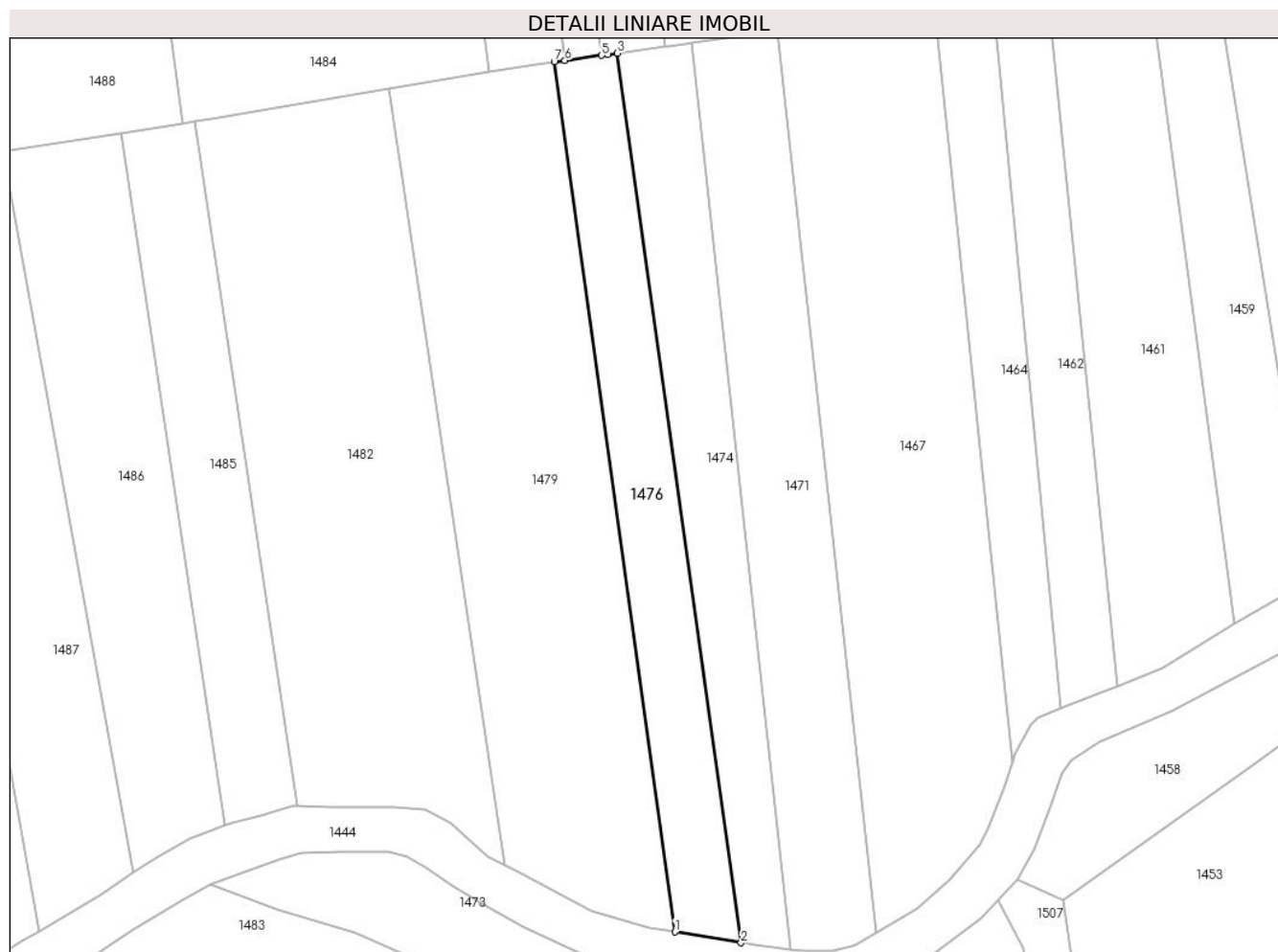
Inscrieri privind dezmembramintele dreptului de proprietate, drepturi reale de garanție și sarcini	Referințe
NU SUNT	

Anexa Nr. 1 La Partea I

Teren

Nr cadastral	Suprafața (mp)*	Observații / Referințe
	2.247	

* Suprafața este determinată în planul de proiecție Stereo 70.



Date referitoare la teren

Crt	Categorie folosință	Intravilan	Suprafața (mp)	Tarla	Parcelă	Nr. topo	Observații / Referințe
1	arabil	NU	1.740	30	328/20	-	
2	faneata	NU	507	30	328/21	-	

Lungime Segmente

1) Valorile lungimilor segmentelor sunt obținute din proiecție în plan.

Punct început	X / Y	Punct sfârșit	X / Y	Lungime segment (** (m)
1	326.425,257 448.910,231	2	326.438,435 448.908,073	13.354
2	326.438,435 448.908,073	3	326.413,796 449.085,095	178.728
3	326.413,796 449.085,095	4	326.411,901 449.084,835	1.913
4	326.411,901 449.084,835	5	326.410,69 449.084,669	1.222

Punct început	X / Y	Punct sfârşit	X / Y	Lungime segment (** (m)
5	326.410,69 449.084,669	6	326.403,361 449.083,665	7.397
6	326.403,361 449.083,665	7	326.401,246 449.083,375	2.135
7	326.401,246 449.083,375	1	326.425,257 448.910,231	174.801

** Lungimile segmentelor sunt determinate în planul de proiecţie Stereo 70 şi sunt rotunjite la 1 milimetru.

*** Distanţa dintre puncte este formată din segmente cumulate ce sunt mai mici decât valoarea 1 milimetru.

**DATE DESPRE IMOBILUL NR. 1477**

Oficiul de Cadastru și Publicitate Imobiliară HUNEDOARA
Biroul de Cadastru și Publicitate Imobiliară Hateg

A. Partea I. Descrierea imobilului

TEREN Extravilan

Adresa: Jud. Hunedoara

Nr. Crt	Nr cadastral Nr. topografic	Suprafața* (mp)	Observații / Referințe
A1		Din acte: 2.187 Masurata: 2.186	Sector cadastral:17 Teren neimprejmuit;

B. Partea II. Proprietari și acte

Inscrieri privitoare la dreptul de proprietate și alte drepturi reale		Referințe
1 / 12/06/2023		
Act Administrativ nr. 41569/16, din 23/04/1996 emis de CJPSDAT HUNEDOARA;		
B1	Intabulare, drept de PROPRIETATE, dobandit prin Reconstituire, cota actuala 1/1 1) TOTESTEAN MARIOARA	A1

C. Partea III. SARCINI .

Inscrieri privind dezmembramintele dreptului de proprietate, drepturi reale de garanție și sarcini	Referințe
NU SUNT	

Teren

Nr cadastral	Suprafața (mp)*	Observații / Referințe
	Din acte: 2.187 Masurata: 2.186	

* Suprafața este determinată în planul de proiecție Stereo 70.



Date referitoare la teren

Crt	Categorie folosință	Intra vilan	Suprafața (mp)	Tarla	Parcelă	Nr. topo	Observații / Referințe
1	faneata	NU	2.187	31	336/7	-	

Lungime Segmente

1) Valorile lungimilor segmentelor sunt obținute din proiecție în plan.

Punct început	X / Y	Punct sfârșit	X / Y	Lungime segment (** (m)
1	326.400,11 449.264,74	2	326.411,764 449.175,577	89.921
2	326.411,764 449.175,577	3	326.423,426 449.086,414	89.922
3	326.423,426 449.086,414	4	326.424,127 449.086,51	0.708
4	326.424,127 449.086,51	5	326.427,345 449.086,951	3.248
5	326.427,345 449.086,951	6	326.428,646 449.087,129	1.313

Punct început	X / Y	Punct sfârşit	X / Y	Lungime segment (** (m)
6	326.428,646 449.087,129	7	326.435,605 449.088,083	7.024
7	326.435,605 449.088,083	8	326.424,226 449.175,15	87.807
8	326.424,226 449.175,15	9	326.412,83 449.262,266	87.858
9	326.412,83 449.262,266	1	326.400,11 449.264,74	12.958

** Lungimile segmentelor sunt determinate în planul de proiecție Stereo 70 și sunt rotunjite la 1 milimetru.

*** Distanța dintre puncte este formată din segmente cumulate ce sunt mai mici decât valoarea 1 milimetru.

**DATE DESPRE IMOBILUL NR. 1478**

Oficiul de Cadastru și Publicitate Imobiliară HUNEDOARA
Biroul de Cadastru și Publicitate Imobiliară Hateg

A. Partea I. Descrierea imobilului

TEREN Extravilan

Adresa: Jud. Hunedoara

Nr. Crt	Nr cadastral Nr. topografic	Suprafața* (mp)	Observații / Referințe
A1		2.340	Sector cadastral:17 Teren neimpregmuit;

B. Partea II. Proprietari și acte

Inscrieri privitoare la dreptul de proprietate și alte drepturi reale	Referințe
1 / 12/06/2023	
Act Administrativ nr. 21139/92, din 18/04/1996 emis de CJSPDAT HUNEDOARA;	
B1	A1
Intabulare, drept de PROPRIETATE, dobandit prin Reconstituire, cota actuala 1/1 1) MITULESCU VIRGIL	

C. Partea III. SARCINI .

Inscrieri privind dezmembramintele dreptului de proprietate, drepturi reale de garanție și sarcini	Referințe
NU SUNT	

Teren

Nr cadastral	Suprafața (mp)*	Observații / Referințe
	2.340	

* Suprafața este determinată în planul de proiecție Stereo 70.



Date referitoare la teren

Crt	Categorie folosință	Intravilan	Suprafața (mp)	Tarla	Parcelă	Nr. topo	Observații / Referințe
1	faneata	NU	2.340	31	336/6	-	

Lungime Segmente

1) Valorile lungimilor segmentelor sunt obținute din proiecție în plan.

Punct început	X / Y	Punct sfârșit	X / Y	Lungime segment (** (m)
1	326.410,69 449.084,669	2	326.411,901 449.084,835	1.222
2	326.411,901 449.084,835	3	326.413,796 449.085,095	1.913
3	326.413,796 449.085,095	4	326.423,426 449.086,414	9.72
4	326.423,426 449.086,414	5	326.411,764 449.175,577	89.922
5	326.411,764 449.175,577	6	326.400,11 449.264,74	89.921

Punct început	X / Y	Punct sfârşit	X / Y	Lungime segment (** (m)
6	326.400,11 449.264,74	7	326.386,807 449.267,327	13.552
7	326.386,807 449.267,327	1	326.410,69 449.084,669	184.213

** Lungimile segmentelor sunt determinate în planul de proiecţie Stereo 70 şi sunt rotunjite la 1 milimetru.

*** Distanţa dintre puncte este formată din segmente cumulate ce sunt mai mici decât valoarea 1 milimetru.

**DATE DESPRE IMOBILUL NR. 1479**

Oficiul de Cadastru și Publicitate Imobiliară HUNEDOARA
Biroul de Cadastru și Publicitate Imobiliară Hateg

A. Partea I. Descrierea imobilului

TEREN Extravilan

Adresa: Jud. Hunedoara, SAT SARMISEGETUSA

Nr. Crt	Nr cadastral Nr. topografic	Suprafața* (mp)	Observații / Referințe
A1	63077	5.425	Sector cadastral:17 Teren neimprejmuit;

B. Partea II. Proprietari și acte

Inscrieri privitoare la dreptul de proprietate și alte drepturi reale	Referințe
31818 / 20/11/2020	
Act Notarial nr. 1758, din 20/11/2020 emis de Vasiu MIHAELA-CAMELIA;	
B2	A1
Intabulare, drept de PROPRIETATE, dobandit prin Conventie, cota actuala 1/1	
1) ENEȘESCU ROXANA-FLORENTINA, si sotul	
2) ENEȘESCU ROBERT-ALEXANDRU, bun comun	

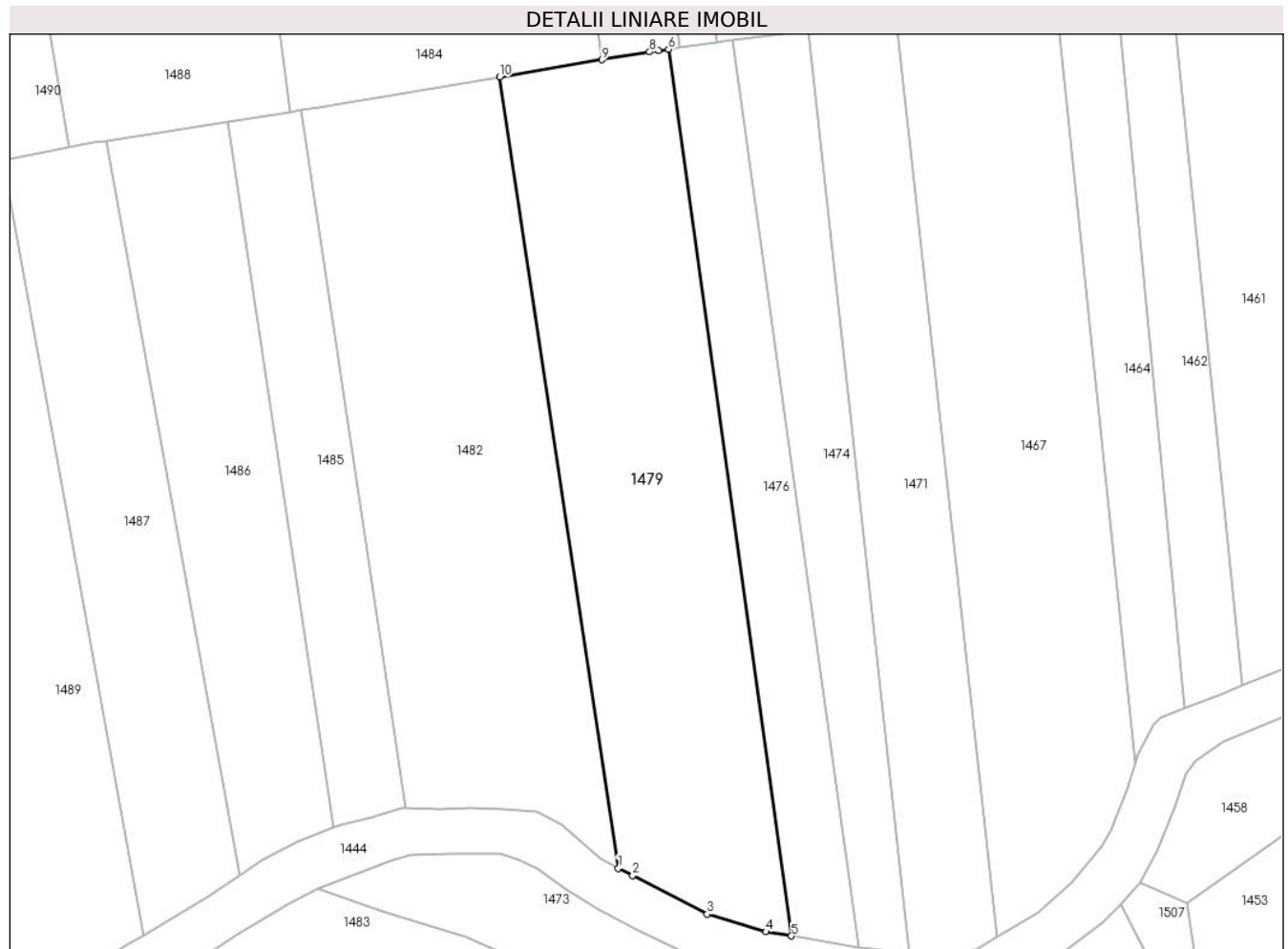
C. Partea III. SARCINI .

Inscrieri privind dezmembramintele dreptului de proprietate, drepturi reale de garanție și sarcini	Referințe
NU SUNT	

Teren

Nr cadastral	Suprafața (mp)*	Observații / Referințe
63077	5.425	

* Suprafața este determinată în planul de proiecție Stereo 70.



Date referitoare la teren

Crt	Categorie folosință	Intra vilan	Suprafața (mp)	Tarla	Parcelă	Nr. topo	Observații / Referințe
1	arabil	NU	4.410	30	328/22	-	
2	faneata	NU	1.015	30	328/23	-	

Lungime Segmente

1) Valorile lungimilor segmentelor sunt obținute din proiecție în plan.

Punct început	X / Y	Punct sfârșit	X / Y	Lungime segment (** (m)
1	326.391,421 448.923,473	2	326.394,267 448.922,025	3.193
2	326.394,267 448.922,025	3	326.408,79 448.914,499	16.357
3	326.408,79 448.914,499	4	326.420,285 448.911,046	12.002
4	326.420,285 448.911,046	5	326.425,257 448.910,231	5.038

Punct început	X / Y	Punct sfârșit	X / Y	Lungime segment (** (m)
5	326.425,257 448.910,231	6	326.401,246 449.083,375	174.801
6	326.401,246 449.083,375	7	326.399,307 449.083,109	1.957
7	326.399,307 449.083,109	8	326.397,54 449.082,867	1.783
8	326.397,54 449.082,867	9	326.388,265 449.081,306	9.405
9	326.388,265 449.081,306	10	326.368,235 449.077,936	20.312
10	326.368,235 449.077,936	1	326.391,421 448.923,473	156.193

** Lungimile segmentelor sunt determinate în planul de proiecție Stereo 70 și sunt rotunjite la 1 milimetru.

*** Distanța dintre puncte este formată din segmente cumulate ce sunt mai mici decât valoarea 1 milimetru.

**DATE DESPRE IMOBILUL NR. 1480**

Oficiul de Cadastru și Publicitate Imobiliară HUNEDOARA
Biroul de Cadastru și Publicitate Imobiliară Hateg

A. Partea I. Descrierea imobilului

TEREN Extravilan

Adresa: Jud. Hunedoara

Nr. Crt	Nr cadastral Nr. topografic	Suprafața* (mp)	Observații / Referințe
A1		1.372	Sector cadastral:17 Teren neimprejmut;

B. Partea II. Proprietari și acte

Inscrieri privitoare la dreptul de proprietate și alte drepturi reale		Referințe
1 / 12/06/2023		
Act Administrativ nr. 21139/65, din 26/01/1996 emis de CJPSDPAT HUNEDOARA;		
B1	Intabulare, drept de PROPRIETATE, dobandit prin Reconstituire, cota actuala 1/2 1) IJECONI DORINA	A1
Act Notarial nr. Certificat de moștenitor nr 66, din 20/04/2014 emis de NP VasIU Mihaela-Camelia;		
B2	Intabulare, drept de PROPRIETATE, dobandit prin Succesiune, cota actuala 1/2 1) IJECONI DORINA..	A1

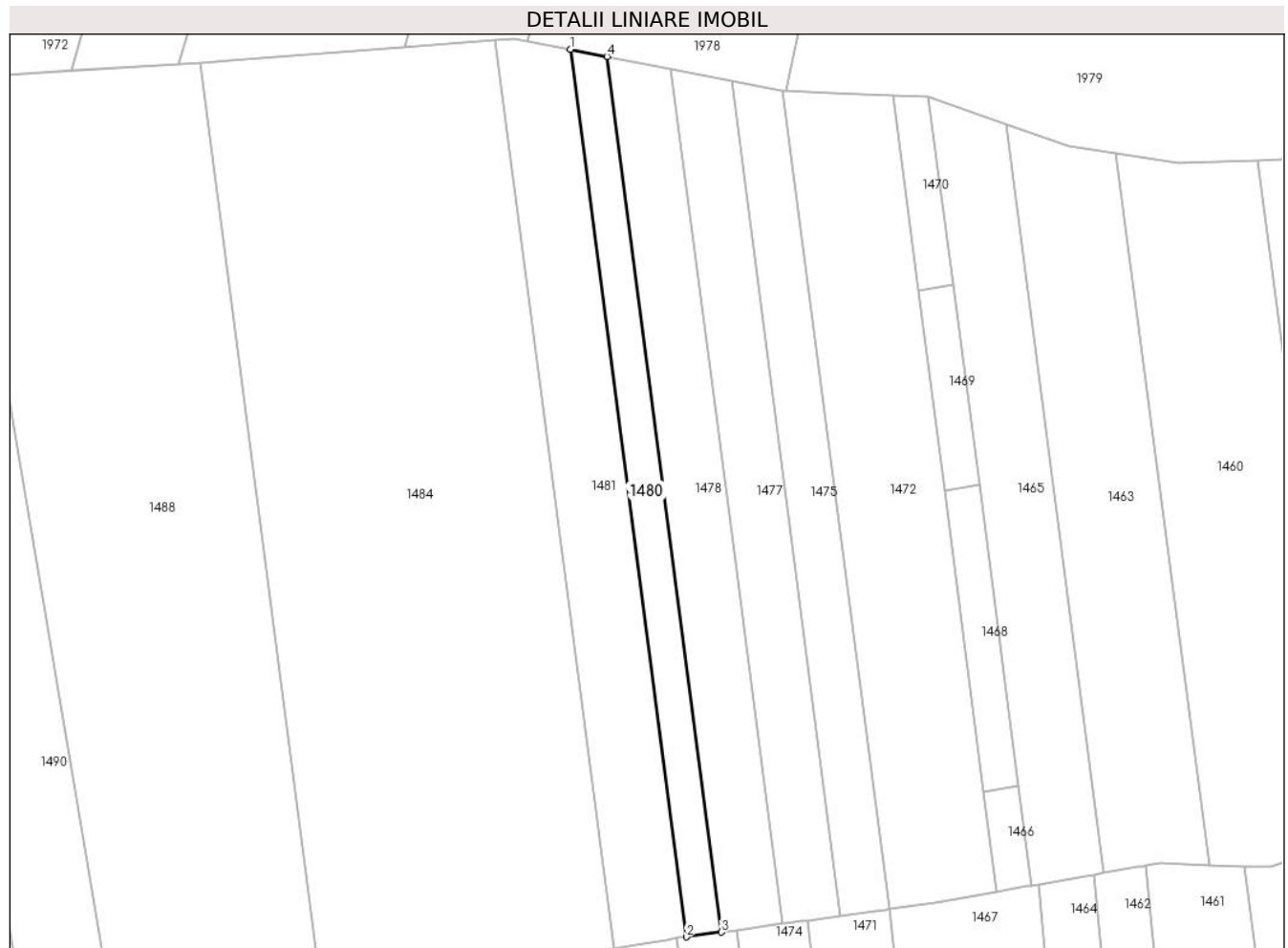
C. Partea III. SARCINI .

Inscrieri privind dezmembramintele dreptului de proprietate, drepturi reale de garanție și sarcini	Referințe
NU SUNT	

Teren

Nr cadastral	Suprafața (mp)*	Observații / Referințe
	1.372	

* Suprafața este determinată în planul de proiecție Stereo 70.



Date referitoare la teren

Crt	Categorie folosință	Intra vilan	Suprafața (mp)	Tarla	Parcelă	Nr. topo	Observații / Referințe
1	faneata	NU	1.372	31	336/5	-	

Lungime Segmente

1) Valorile lungimilor segmentelor sunt obținute din proiecție în plan.

Punct început	X / Y	Punct sfârșit	X / Y	Lungime segment (** (m)
1	326.379,152 449.268,816	2	326.403,361 449.083,665	186.727
2	326.403,361 449.083,665	3	326.410,69 449.084,669	7.397
3	326.410,69 449.084,669	4	326.386,807 449.267,327	184.213
4	326.386,807 449.267,327	1	326.379,152 449.268,816	7.798

** Lungimile segmentelor sunt determinate în planul de proiecție Stereo 70 și sunt rotunjite la 1 milimetru.

***** Distanţa dintre puncte este formată din segmente cumulate ce sunt mai mici decât valoarea 1 milimetru.**

**DATE DESPRE IMOBILUL NR. 1481**

Oficiul de Cadastru și Publicitate Imobiliară HUNEDOARA
Biroul de Cadastru și Publicitate Imobiliară Hateg

A. Partea I. Descrierea imobilului

TEREN Extravilan

Adresa: Jud. Hunedoara

Nr. Crt	Nr cadastral Nr. topografic	Suprafața* (mp)	Observații / Referințe
A1		2.891	Sector cadastral:17 Teren neimprejmuit;

B. Partea II. Proprietari și acte

Inscrieri privitoare la dreptul de proprietate și alte drepturi reale		Referințe
1 / 12/06/2023		
Act Administrativ nr. 21139/78, din 01/02/1996 emis de CJSPDAT HUNEDOARA;		
B1	Intabulare, drept de PROPRIETATE, dobandit prin Reconstituire, cota actuala 1/1 1) OPRONI CATUȚA 2) OPRONI ION	A1

C. Partea III. SARCINI .

Inscrieri privind dezmembramintele dreptului de proprietate, drepturi reale de garanție și sarcini	Referințe
NU SUNT	

Teren

Nr cadastral	Suprafața (mp)*	Observații / Referințe
	2.891	

* Suprafața este determinată în planul de proiecție Stereo 70.



Date referitoare la teren

Crt	Categorie folosință	Intra vilan	Suprafața (mp)	Tarla	Parcelă	Nr. topo	Observații / Referințe
1	arabil	NU	2.891	31	336/4	-	

Lungime Segmente

1) Valorile lungimilor segmentelor sunt obținute din proiecție în plan.

Punct început	X / Y	Punct sfârșit	X / Y	Lungime segment (** (m)
1	326.363,487 449.270,81	2	326.388,265 449.081,306	191.117
2	326.388,265 449.081,306	3	326.397,54 449.082,867	9.405
3	326.397,54 449.082,867	4	326.399,307 449.083,109	1.783
4	326.399,307 449.083,109	5	326.401,246 449.083,375	1.957
5	326.401,246 449.083,375	6	326.403,361 449.083,665	2.135

Punct început	X / Y	Punct sfârşit	X / Y	Lungime segment (** (m)
6	326.403,361 449.083,665	7	326.379,152 449.268,816	186.727
7	326.379,152 449.268,816	8	326.367,348 449.271,112	12.025
8	326.367,348 449.271,112	1	326.363,487 449.270,81	3.873

** Lungimile segmentelor sunt determinate în planul de proiecție Stereo 70 și sunt rotunjite la 1 milimetru.

*** Distanța dintre puncte este formată din segmente cumulate ce sunt mai mici decât valoarea 1 milimetru.

**DATE DESPRE IMOBILUL NR. 1482**

Oficiul de Cadastru și Publicitate Imobiliară HUNEDOARA
Biroul de Cadastru și Publicitate Imobiliară Hateg

A. Partea I. Descrierea imobilului

TEREN Extravilan

Adresa: Jud. Hunedoara

Nr. Crt	Nr cadastral Nr. topografic	Suprafața* (mp)	Observații / Referințe
A1		5.624	Sector cadastral:17 Teren neimpregmuit;

B. Partea II. Proprietari și acte

Inscrieri privitoare la dreptul de proprietate și alte drepturi reale	Referințe
1 / 12/06/2023	
Act Administrativ nr. 91054/218, din 23/06/2005 emis de CJSPDAT HUNEDOARA;	
B1	A1
Intabulare, drept de PROPRIETATE, dobandit prin Reconstituire, cota actuala 1/1 1) VIDA VASILIE DEFUNCT:Da	

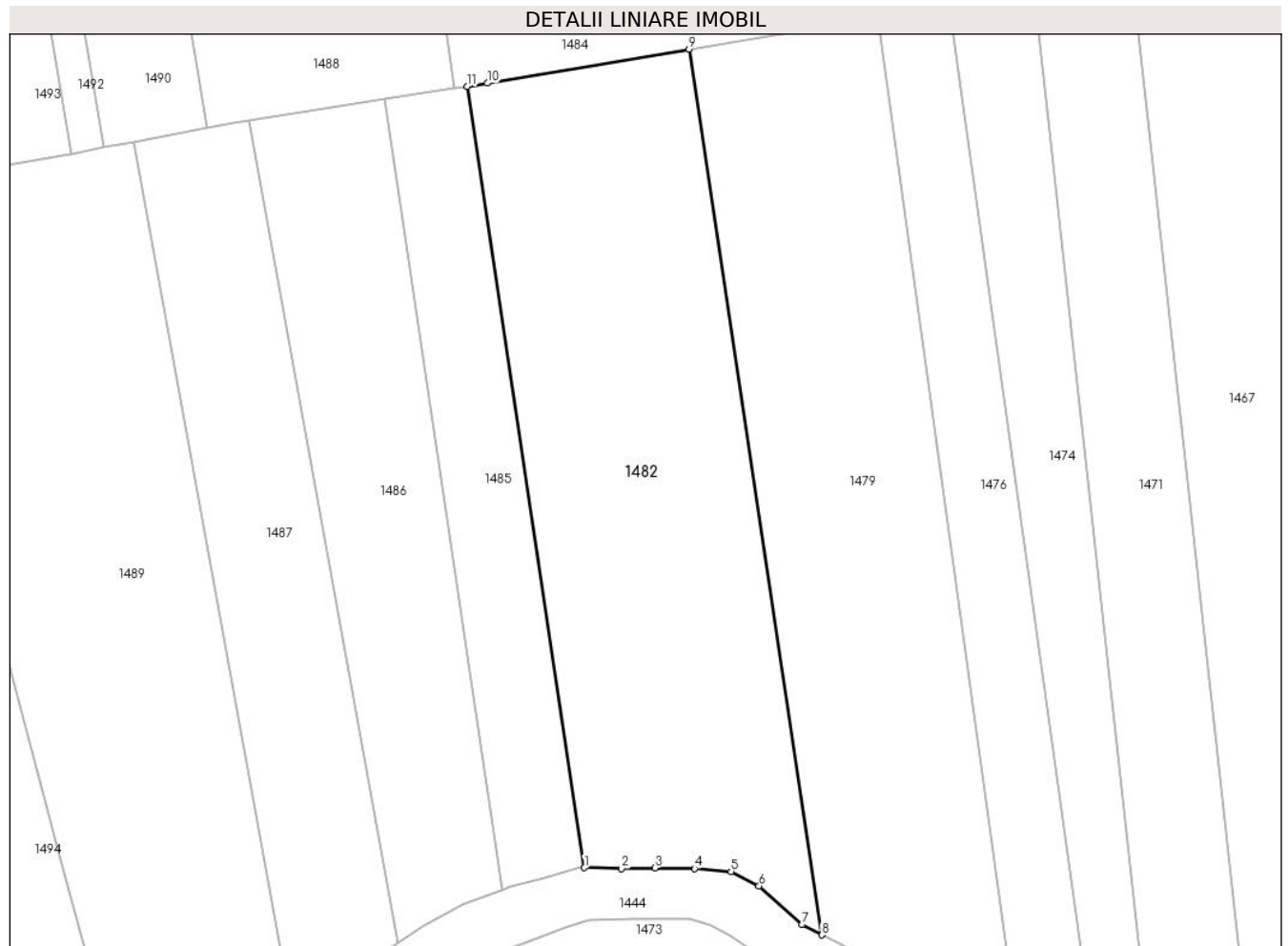
C. Partea III. SARCINI .

Inscrieri privind dezmembramintele dreptului de proprietate, drepturi reale de garanție și sarcini	Referințe
NU SUNT	

Teren

Nr cadastral	Suprafața (mp)*	Observații / Referințe
	5.624	

* Suprafața este determinată în planul de proiecție Stereo 70.



Date referitoare la teren

Crt	Categorie folosință	Intra vilan	Suprafața (mp)	Tarla	Parcelă	Nr. topo	Observații / Referințe
1	arabil	NU	4.636	30	328/24	-	
2	faneata	NU	988	30	328/25	-	

Lungime Segmente

1) Valorile lungimilor segmentelor sunt obținute din proiecție în plan.

Punct început	X / Y	Punct sfârșit	X / Y	Lungime segment (** (m)
1	326.349,99 448.935,207	2	326.356,46 448.935,03	6.472
2	326.356,46 448.935,03	3	326.362,305 448.935,149	5.846
3	326.362,305 448.935,149	4	326.369,209 448.935,03	6.905
4	326.369,209 448.935,03	5	326.375,596 448.934,495	6.409

Punct început	X / Y	Punct sfârşit	X / Y	Lungime segment (** (m)
5	326.375,596 448.934,495	6	326.380,476 448.932,005	5.479
6	326.380,476 448.932,005	7	326.387,945 448.925,242	10.076
7	326.387,945 448.925,242	8	326.391,421 448.923,473	3.9
8	326.391,421 448.923,473	9	326.368,235 449.077,936	156.193
9	326.368,235 449.077,936	10	326.333,036 449.072,013	35.694
10	326.333,036 449.072,013	11	326.329,536 449.071,467	3.542
11	326.329,536 449.071,467	1	326.349,99 448.935,207	137.787

** Lungimile segmentelor sunt determinate în planul de proiecție Stereo 70 și sunt rotunjite la 1 milimetru.

*** Distanța dintre puncte este formată din segmente cumulate ce sunt mai mici decât valoarea 1 milimetru.

**DATE DESPRE IMOBILUL NR. 1483**

Oficiul de Cadastru și Publicitate Imobiliară HUNEDOARA
Biroul de Cadastru și Publicitate Imobiliară Hateg

A. Partea I. Descrierea imobilului

TEREN Extravilan

Adresa: Jud. Hunedoara

Nr. Crt	Nr cadastral Nr. topografic	Suprafața* (mp)	Observații / Referințe
A1		9.348	Sector cadastral:17 Teren neimprejmuit;

B. Partea II. Proprietari și acte

Inscrieri privitoare la dreptul de proprietate și alte drepturi reale		Referințe
1 / 12/06/2023		
Act Administrativ nr. 21139/14, din 11/12/1995 emis de CJSPDAT HUNEDOARA;		
B1	Intabulare, drept de PROPRIETATE, dobandit prin Reconstituire, cota actuala 1/1 1) GRECU IONEL 2) GRECU ANASTASIA	A1

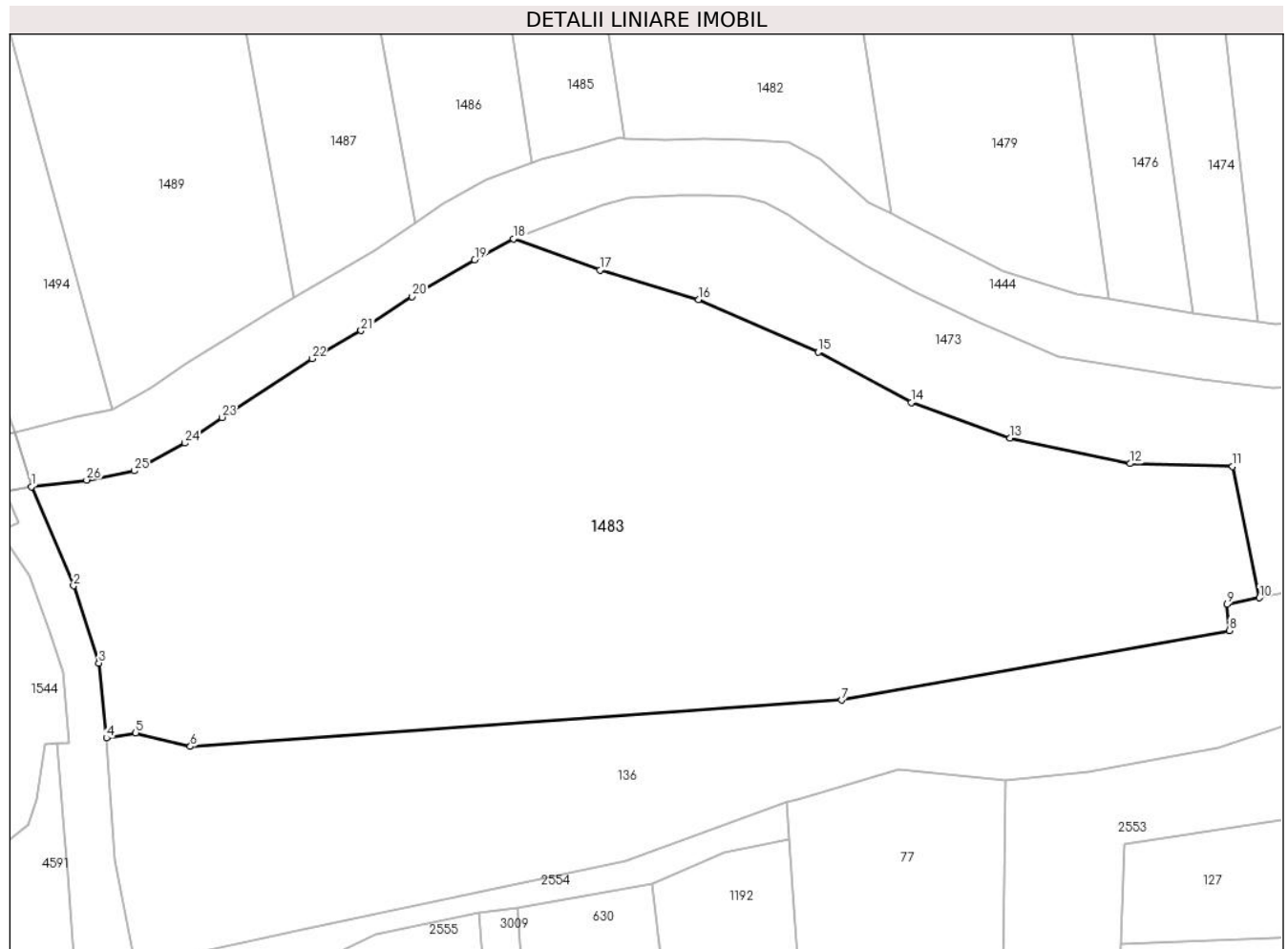
C. Partea III. SARCINI .

Inscrieri privind dezmembramintele dreptului de proprietate, drepturi reale de garanție și sarcini	Referințe
NU SUNT	

Teren

Nr cadastral	Suprafața (mp)*	Observații / Referințe
	9.348	

* Suprafața este determinată în planul de proiecție Stereo 70.



Date referitoare la teren

Crt	Categorie folosință	Intra vilan	Suprafața (mp)	Tarla	Parcelă	Nr. topo	Observații / Referințe
1	faneata	NU	5.848	28	308/1	-	
2	arabil	NU	3.500	28	308/2	-	

Lungime Segmente

1) Valorile lungimilor segmentelor sunt obținute din proiecție în plan.

Punct început	X / Y	Punct sfârșit	X / Y	Lungime segment (** (m))
1	326.257,912 448.881,116	2	326.264,44 448.865,752	16.693
3	326.268,373 448.853,747	4	326.269,561 448.842,118	11.69
5	326.274,09 448.842,917	6	326.282,607 448.840,811	8.774
7	326.383,743 448.847,977	8	326.444,034 448.858,796	61.254

Punct început	X / Y	Punct sfârșit	X / Y	Lungime segment (** (m))
2	326.264,44 448.865,752	3	326.268,373 448.853,747	12.633
4	326.269,561 448.842,118	5	326.274,09 448.842,917	4.599
6	326.282,607 448.840,811	7	326.383,743 448.847,977	101.39
8	326.444,034 448.858,796	9	326.443,661 448.862,85	4.071

Punct început	X / Y	Punct sfârşit	X / Y	Lungime segment (** (m)
9	326.443,661 448.862,85	10	326.448,684 448.863,874	5.126
11	326.444,525 448.884,276	12	326.428,597 448.884,709	15.934
13	326.409,966 448.888,692	14	326.394,604 448.894,214	16.324
15	326.380,151 448.902,002	16	326.361,517 448.910,16	20.342
17	326.346,217 448.914,757	18	326.332,781 448.919,595	14.28
19	326.326,776 448.916,335	20	326.317,051 448.910,612	11.284
21	326.309,119 448.905,352	22	326.301,483 448.900,981	8.799
23	326.287,471 448.891,867	24	326.281,762 448.887,866	6.971
25	326.273,903 448.883,569	26	326.266,49 448.882,161	7.546

Punct început	X / Y	Punct sfârşit	X / Y	Lungime segment (** (m)
10	326.448,684 448.863,874	11	326.444,525 448.884,276	20.822
12	326.428,597 448.884,709	13	326.409,966 448.888,692	19.052
14	326.394,604 448.894,214	15	326.380,151 448.902,002	16.418
16	326.361,517 448.910,16	17	326.346,217 448.914,757	15.976
18	326.332,781 448.919,595	19	326.326,776 448.916,335	6.833
20	326.317,051 448.910,612	21	326.309,119 448.905,352	9.518
22	326.301,483 448.900,981	23	326.287,471 448.891,867	16.715
24	326.281,762 448.887,866	25	326.273,903 448.883,569	8.957
26	326.266,49 448.882,161	1	326.257,912 448.881,116	8.641

** Lungimile segmentelor sunt determinate în planul de proiecție Stereo 70 și sunt rotunjite la 1 milimetru.

*** Distanța dintre puncte este formată din segmente cumulate ce sunt mai mici decât valoarea 1 milimetru.

**DATE DESPRE IMOBILUL NR. 1484**

Oficiul de Cadastru și Publicitate Imobiliară HUNEDOARA
Biroul de Cadastru și Publicitate Imobiliară Hateg

A. Partea I. Descrierea imobilului

TEREN Extravilan

Adresa: Jud. Hunedoara, SAT SARMISEGETUSA

Nr. Crt	Nr cadastral Nr. topografic	Suprafața* (mp)	Observații / Referințe
A1	63080	11.986	Sector cadastral:17 Teren neimprejmuit;

B. Partea II. Proprietari și acte

Inscrieri privitoare la dreptul de proprietate și alte drepturi reale		Referințe
31819 / 20/11/2020		
Act Notarial nr. 1758, din 17/11/2020 emis de Vasiu MIHAELA-CAMELIA;		
B2	Intabulare, drept de PROPRIETATE, dobandit prin Conventie, cota actuala 1/1	A1
	1) ENEȘESCU ROBERT-ALEXANDRU, si sotia	
	2) ENEȘESCU ROXANA-FLORENTINA, bun comun	

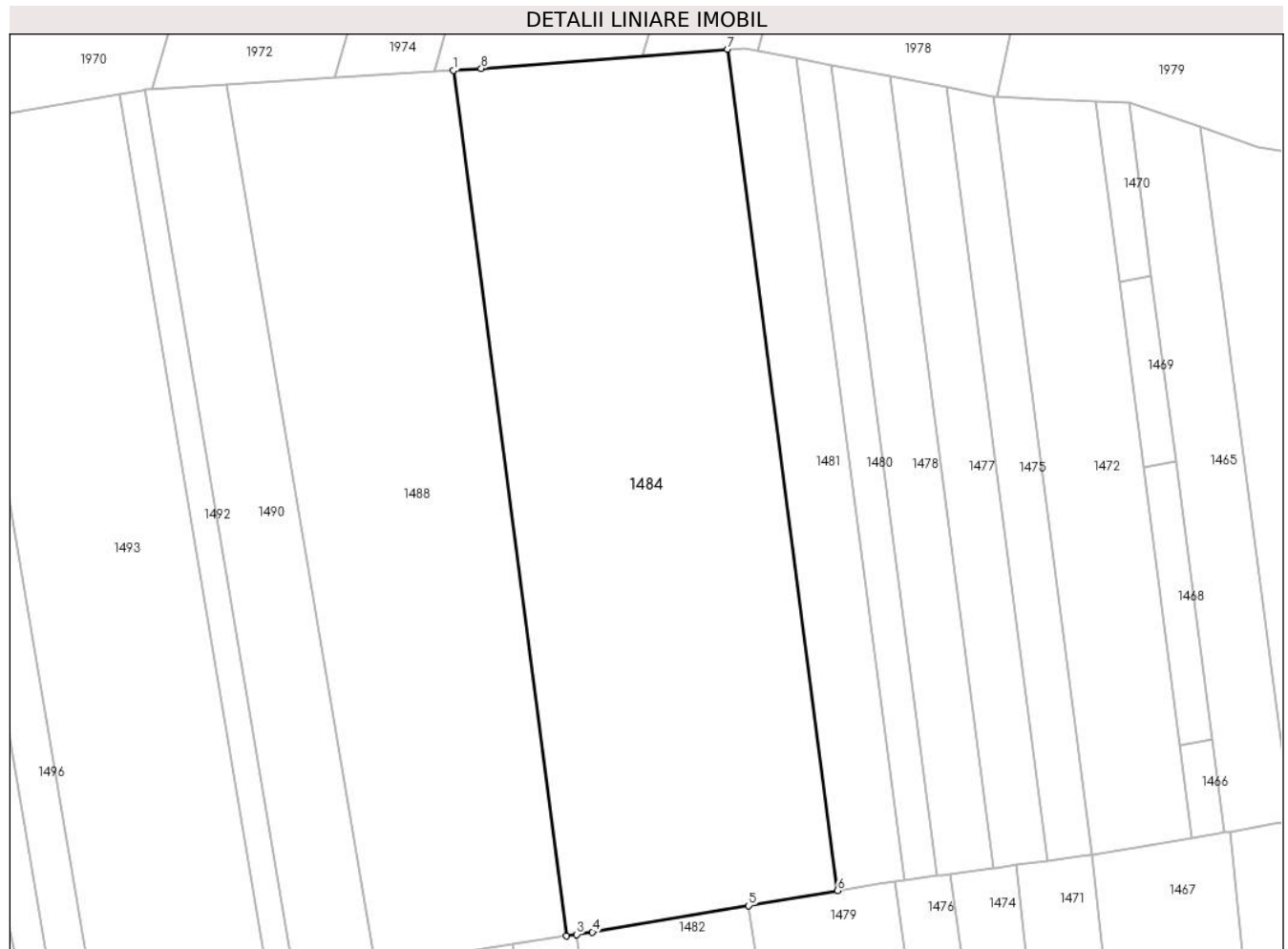
C. Partea III. SARCINI .

Inscrieri privind dezmembramintele dreptului de proprietate, drepturi reale de garanție și sarcini	Referințe
NU SUNT	

Teren

Nr cadastral	Suprafața (mp)*	Observații / Referințe
63080	11.986	

* Suprafața este determinată în planul de proiecție Stereo 70.



Date referitoare la teren

Crt	Categorie folosință	Intra vilan	Suprafața (mp)	Tarla	Parcelă	Nr. topo	Observații / Referințe
1	faneata	NU	11.986	31	336/3	-	

Lungime Segmente

1) Valorile lungimilor segmentelor sunt obținute din proiecție în plan.

Punct început	X / Y	Punct sfârșit	X / Y	Lungime segment (** (m)
1	326.301,753 449.266,078	2	326.327,245 449.071,11	196.627
2	326.327,245 449.071,11	3	326.329,536 449.071,467	2.319
3	326.329,536 449.071,467	4	326.333,036 449.072,013	3.542
4	326.333,036 449.072,013	5	326.368,235 449.077,936	35.694
5	326.368,235 449.077,936	6	326.388,265 449.081,306	20.312

Punct început	X / Y	Punct sfârșit	X / Y	Lungime segment (** (m)
6	326.388,265 449.081,306	7	326.363,487 449.270,81	191.117
7	326.363,487 449.270,81	8	326.307,989 449.266,475	55.667
8	326.307,989 449.266,475	1	326.301,753 449.266,078	6.249

** Lungimile segmentelor sunt determinate în planul de proiecție Stereo 70 și sunt rotunjite la 1 milimetru.

*** Distanța dintre puncte este formată din segmente cumulate ce sunt mai mici decât valoarea 1 milimetru.

**DATE DESPRE IMOBILUL NR. 1485**

Oficiul de Cadastru și Publicitate Imobiliară HUNEDOARA
Biroul de Cadastru și Publicitate Imobiliară Hateg

A. Partea I. Descrierea imobilului

TEREN Extravilan

Adresa: Jud. Hunedoara

Nr. Crt	Nr cadastral Nr. topografic	Suprafața* (mp)	Observații / Referințe
A1		2.030	Sector cadastral:17 Teren neimprejmuit;

B. Partea II. Proprietari și acte

Inscrieri privitoare la dreptul de proprietate și alte drepturi reale		Referințe
1 / 12/06/2023		
Act Administrativ nr. 24501/30, din 08/05/2002 emis de CJSPDAT HUNEDOARA;		
B1	Intabulare, drept de PROPRIETATE, dobandit prin Reconstituire, cota actuala 1/1 1) IOVĂNESCU DUMITRU	A1

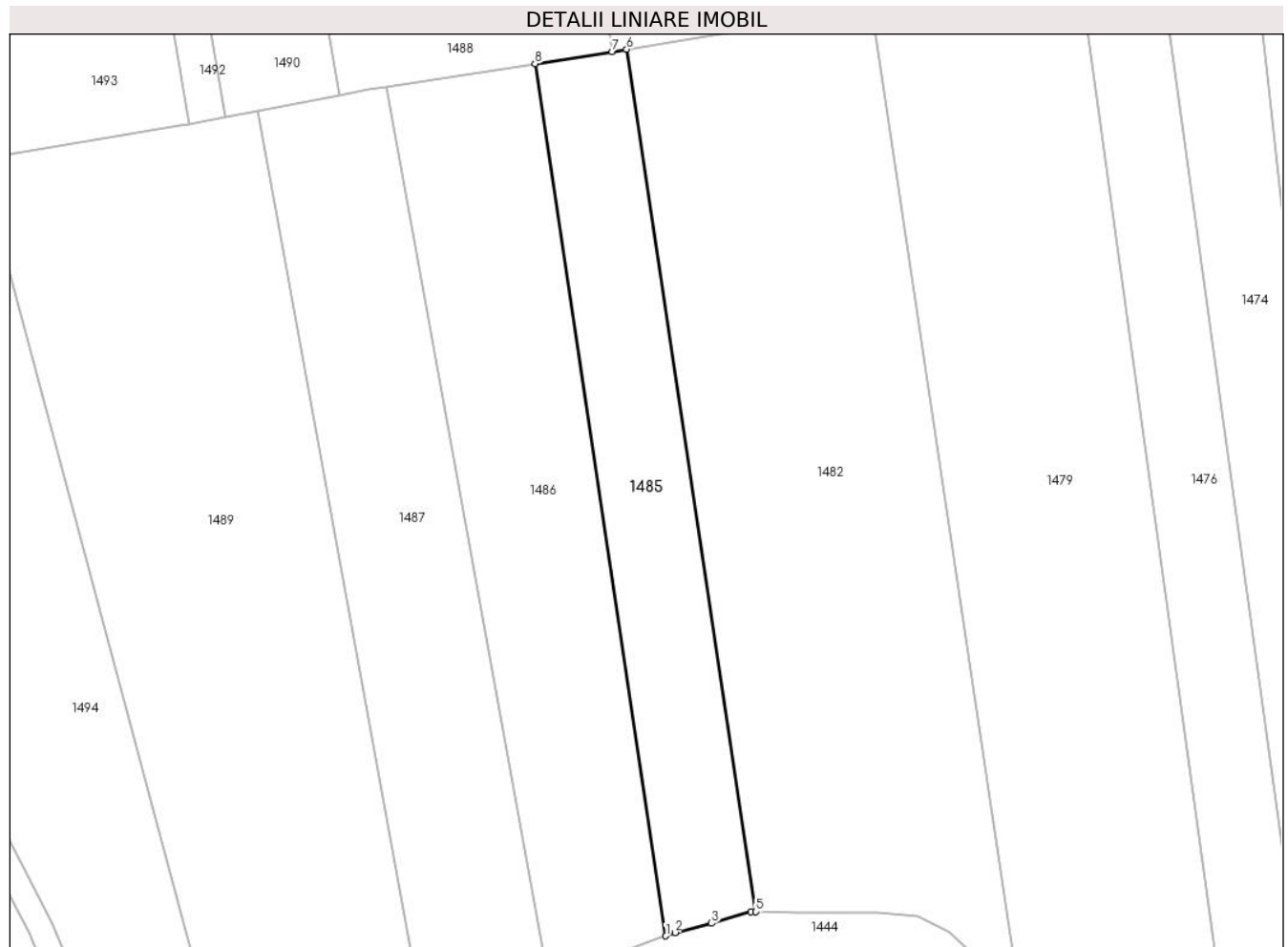
C. Partea III. SARCINI .

Inscrieri privind dezmembramintele dreptului de proprietate, drepturi reale de garanție și sarcini	Referințe
NU SUNT	

Teren

Nr cadastral	Suprafața (mp)*	Observații / Referințe
	2.030	

* Suprafața este determinată în planul de proiecție Stereo 70.



Date referitoare la teren

Crt	Categorie folosință	Intravilan	Suprafața (mp)	Tarla	Parcelă	Nr. topo	Observații / Referințe
1	arabil	NU	2.030	30	328/26	-	

Lungime Segmente

1) Valorile lungimilor segmentelor sunt obținute din proiecție în plan.

Punct început	X / Y	Punct sfârșit	X / Y	Lungime segment (** (m)
1	326.335,74 448.931,376	2	326.337,178 448.931,913	1.535
2	326.337,178 448.931,913	3	326.342,97 448.933,365	5.971
3	326.342,97 448.933,365	4	326.349,199 448.935,228	6.502
4	326.349,199 448.935,228	5	326.349,99 448.935,207	0.791
5	326.349,99 448.935,207	6	326.329,536 449.071,467	137.787

Punct început	X / Y	Punct sfârşit	X / Y	Lungime segment (** (m)
6	326.329,536 449.071,467	7	326.327,245 449.071,11	2.319
7	326.327,245 449.071,11	8	326.315,05 449.069,209	12.342
8	326.315,05 449.069,209	1	326.335,74 448.931,376	139.377

** Lungimile segmentelor sunt determinate în planul de proiecție Stereo 70 și sunt rotunjite la 1 milimetru.

*** Distanța dintre puncte este formată din segmente cumulate ce sunt mai mici decât valoarea 1 milimetru.

**DATE DESPRE IMOBILUL NR. 1486**

Oficiul de Cadastru și Publicitate Imobiliară HUNEDOARA
Biroul de Cadastru și Publicitate Imobiliară Hateg

A. Partea I. Descrierea imobilului

TEREN Extravilan

Adresa: Jud. Hunedoara

Nr. Crt	Nr cadastral Nr. topografic	Suprafața* (mp)	Observații / Referințe
A1		3.080	Sector cadastral:17 Teren neimprejmuit;

B. Partea II. Proprietari și acte

Inscrieri privitoare la dreptul de proprietate și alte drepturi reale		Referințe
1 / 12/06/2023		
Act Administrativ nr. 21139/67, din 26/01/1996 emis de CJSPDAT HUNEDOARA;		
B1	Intabulare, drept de PROPRIETATE, dobandit prin Reconstituire, cota actuala 1/1 1) DRĂMESCU PETRU 2) DRĂMESCU STELUȚA	A1

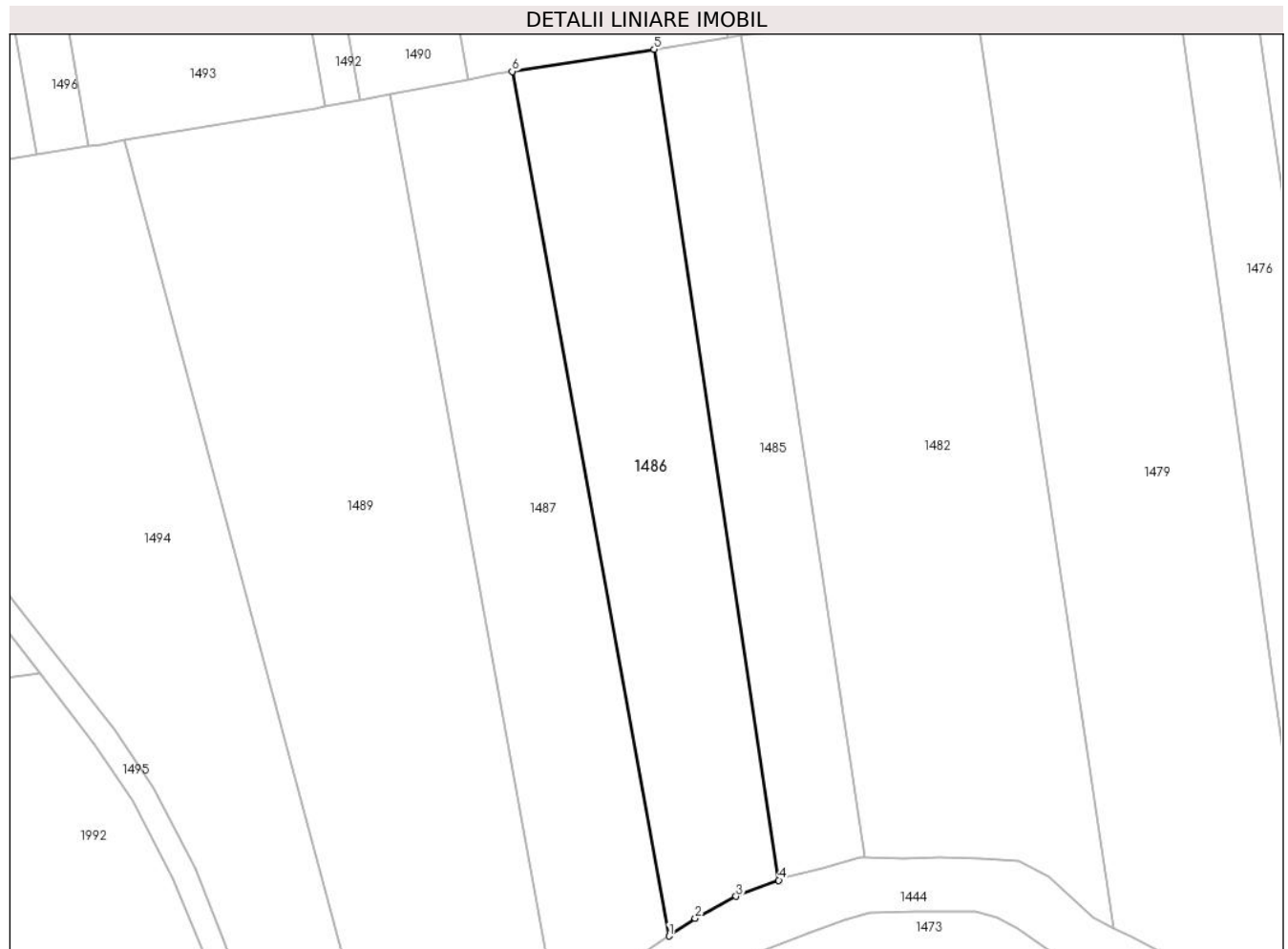
C. Partea III. SARCINI .

Inscrieri privind dezmembramintele dreptului de proprietate, drepturi reale de garanție și sarcini	Referințe
NU SUNT	

Teren

Nr cadastral	Suprafața (mp)*	Observații / Referințe
	3.080	

* Suprafața este determinată în planul de proiecție Stereo 70.



Date referitoare la teren

Crt	Categorie folosință	Intravilan	Suprafața (mp)	Tarla	Parcelă	Nr. topo	Observații / Referințe
1	arabil	NU	2.574	30	328/28	-	
2	faneata	NU	506	30	328/29	-	

Lungime Segmente

1) Valorile lungimilor segmentelor sunt obținute din proiecție în plan.

Punct început	X / Y	Punct sfârșit	X / Y	Lungime segment (** (m)
1	326.317,509 448.922,134	2	326.321,853 448.925,041	5.227
2	326.321,853 448.925,041	3	326.328,626 448.928,718	7.707
3	326.328,626 448.928,718	4	326.335,74 448.931,376	7.594
4	326.335,74 448.931,376	5	326.315,05 449.069,209	139.377

Punct început	X / Y	Punct sfârşit	X / Y	Lungime segment (** (m)
5	326.315,05 449.069,209	6	326.291,467 449.065,533	23.868
6	326.291,467 449.065,533	1	326.317,509 448.922,134	145.744

** Lungimile segmentelor sunt determinate în planul de proiecţie Stereo 70 şi sunt rotunjite la 1 milimetru.

*** Distanţa dintre puncte este formată din segmente cumulate ce sunt mai mici decât valoarea 1 milimetru.

**DATE DESPRE IMOBILUL NR. 1487**

Oficiul de Cadastru și Publicitate Imobiliară HUNEDOARA
Biroul de Cadastru și Publicitate Imobiliară Hateg

A. Partea I. Descrierea imobilului

TEREN Extravilan

Adresa: Jud. Hunedoara

Nr. Crt	Nr cadastral Nr. topografic	Suprafața* (mp)	Observații / Referințe
A1		3.080	Sector cadastral:17 Teren neimprejmuit;

B. Partea II. Proprietari și acte

Inscrieri privitoare la dreptul de proprietate și alte drepturi reale		Referințe
1 / 12/06/2023		
Act Administrativ nr. 41568/12, din 19/04/1996 emis de CJSPDAT HUNEDOARA;		
B1	Intabulare, drept de PROPRIETATE, dobandit prin Reconstituire, cota actuala 1/1	A1
	1) IOVĂNESCU DUMITRU 2) IOVĂNESCU LUCREȚIA	

C. Partea III. SARCINI .

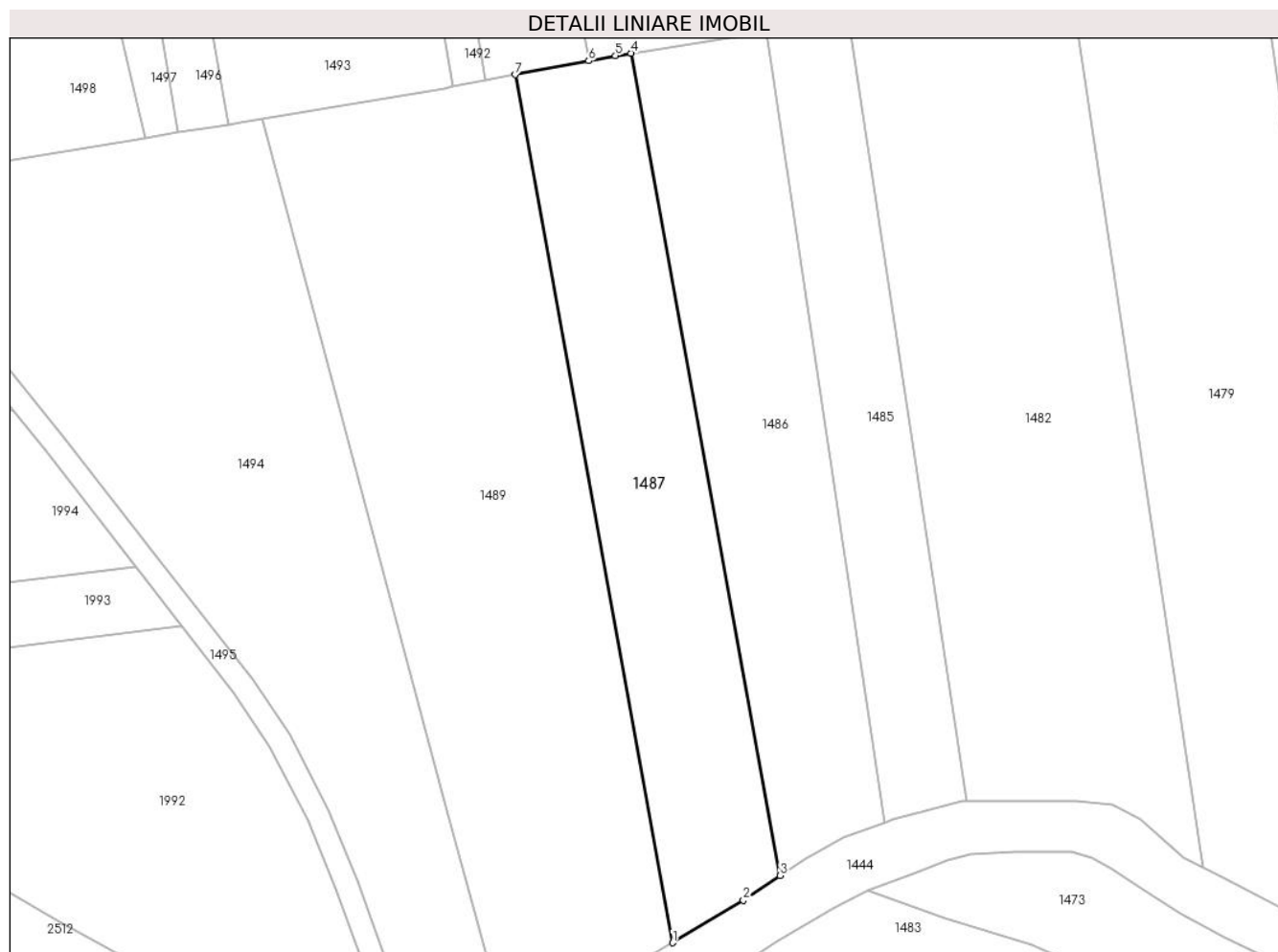
Inscrieri privind dezmembramintele dreptului de proprietate, drepturi reale de garanție și sarcini	Referințe
NU SUNT	

Anexa Nr. 1 La Partea I

Teren

Nr cadastral	Suprafața (mp)*	Observații / Referințe
	3.080	

* Suprafața este determinată în planul de proiecție Stereo 70.



Date referitoare la teren

Crt	Categorie folosință	Intravilan	Suprafața (mp)	Tarla	Parcelă	Nr. topo	Observații / Referințe
1	arabil	NU	3.080	30	328/30	-	

Lungime Segmente

1) Valorile lungimilor segmentelor sunt obținute din proiecție în plan.

Punct început	X / Y	Punct sfârșit	X / Y	Lungime segment (** (m)
1	326.298,761 448.910,421	2	326.311,092 448.917,84	14.391
2	326.311,092 448.917,84	3	326.317,509 448.922,134	7.721
3	326.317,509 448.922,134	4	326.291,467 449.065,533	145.744
4	326.291,467 449.065,533	5	326.288,773 449.065,113	2.727
5	326.288,773 449.065,113	6	326.284,097 449.064,222	4.76

Punct început	X / Y	Punct sfârşit	X / Y	Lungime segment (** (m)
6	326.284,097 449.064,222	7	326.271,274 449.061,776	13.054
7	326.271,274 449.061,776	1	326.298,761 448.910,421	153.831

** Lungimile segmentelor sunt determinate în planul de proiecţie Stereo 70 şi sunt rotunjite la 1 milimetru.

*** Distanţa dintre puncte este formată din segmente cumulate ce sunt mai mici decât valoarea 1 milimetru.

**DATE DESPRE IMOBILUL NR. 1488**

Oficiul de Cadastru și Publicitate Imobiliară HUNEDOARA
Biroul de Cadastru și Publicitate Imobiliară Hateg

A. Partea I. Descrierea imobilului

TEREN Extravilan

Adresa: Jud. Hunedoara

Nr. Crt	Nr cadastral Nr. topografic	Suprafața* (mp)	Observații / Referințe
A1		9.435	Sector cadastral:17 Teren neimpregmuit;

B. Partea II. Proprietari și acte

Inscrieri privitoare la dreptul de proprietate și alte drepturi reale	Referințe
1 / 12/06/2023	
Act Administrativ nr. 41568/17, din 23/04/1996 emis de CJSPDAT HUNEDOARA;	
B1	A1
Intabulare, drept de PROPRIETATE, dobandit prin Reconstituire, cota actuala 1/1 1) CORUI ADAM DEFUNCT:Da	

C. Partea III. SARCINI .

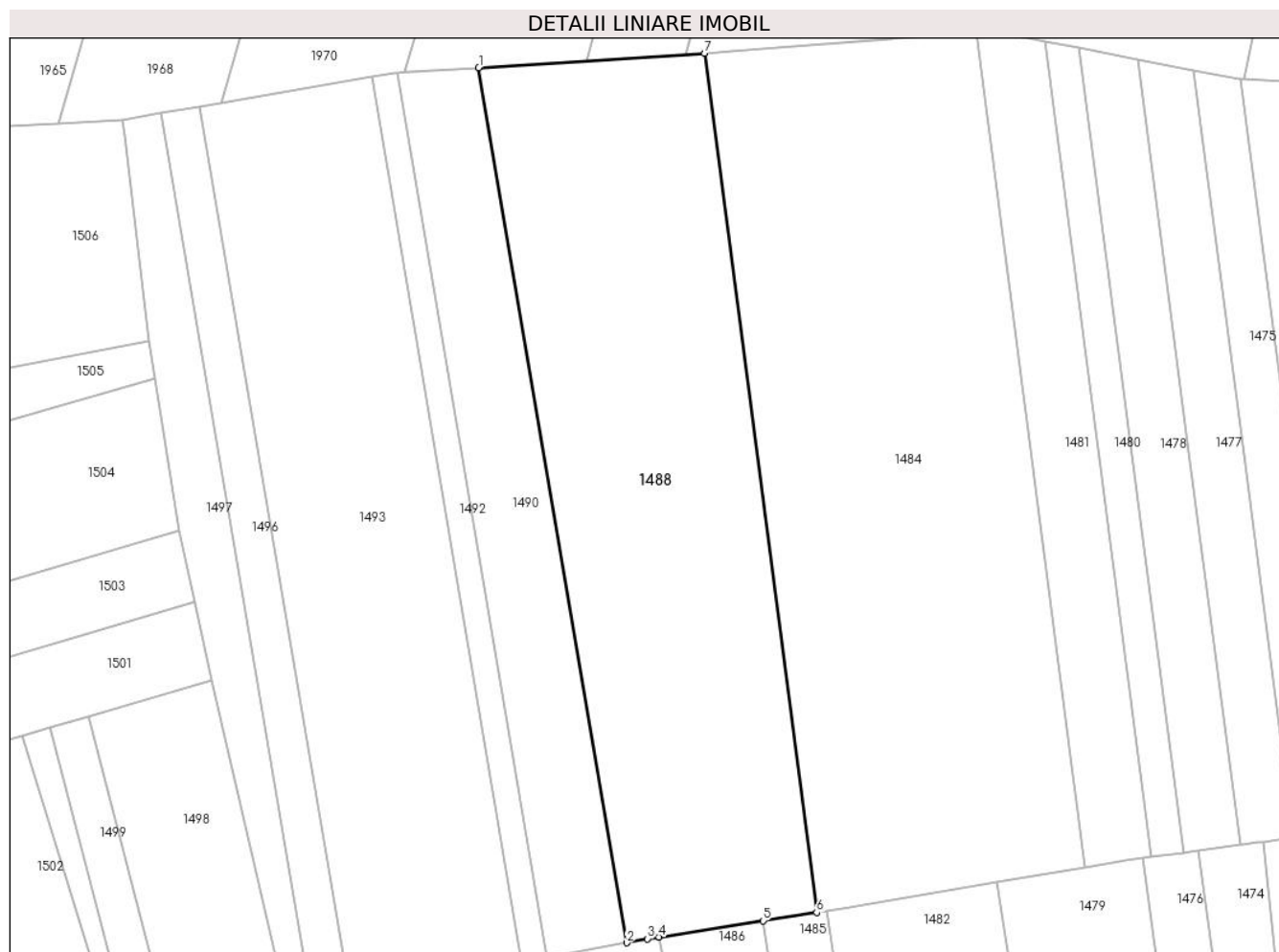
Inscrieri privind dezmembramintele dreptului de proprietate, drepturi reale de garanție și sarcini	Referințe
NU SUNT	

Anexa Nr. 1 La Partea I

Teren

Nr cadastral	Suprafața (mp)*	Observații / Referințe
	9.435	

* Suprafața este determinată în planul de proiecție Stereo 70.



Date referitoare la teren

Crt	Categorie folosință	Intravilan	Suprafața (mp)	Tarla	Parcelă	Nr. topo	Observații / Referințe
1	faneata	NU	9.435	31	336/2	-	

Lungime Segmente

1) Valorile lungimilor segmentelor sunt obținute din proiecție în plan.

Punct început	X / Y	Punct sfârșit	X / Y	Lungime segment (** (m)
1	326.250,498 449.262,81	2	326.284,097 449.064,222	201.41
2	326.284,097 449.064,222	3	326.288,773 449.065,113	4.76
3	326.288,773 449.065,113	4	326.291,467 449.065,533	2.727
4	326.291,467 449.065,533	5	326.315,05 449.069,209	23.868
5	326.315,05 449.069,209	6	326.327,245 449.071,11	12.342

Punct început	X / Y	Punct sfârşit	X / Y	Lungime segment (** (m)
6	326.327,245 449.071,11	7	326.301,753 449.266,078	196.627
7	326.301,753 449.266,078	1	326.250,498 449.262,81	51.359

** Lungimile segmentelor sunt determinate în planul de proiecție Stereo 70 și sunt rotunjite la 1 milimetru.

*** Distanța dintre puncte este formată din segmente cumulate ce sunt mai mici decât valoarea 1 milimetru.

**DATE DESPRE IMOBILUL NR. 1489**

Oficiul de Cadastru și Publicitate Imobiliară HUNEDOARA
Biroul de Cadastru și Publicitate Imobiliară Hateg

A. Partea I. Descrierea imobilului

TEREN Extravilan

Adresa: Jud. Hunedoara

Nr. Crt	Nr cadastral Nr. topografic	Suprafața* (mp)	Observații / Referințe
A1		6.112	Sector cadastral:17 Teren neimprejmuit;

B. Partea II. Proprietari și acte

Inscrieri privitoare la dreptul de proprietate și alte drepturi reale		Referințe
1 / 12/06/2023		
Act Administrativ nr. 41410/35, din 10/04/1997 emis de CJSPDAT HUNEDOARA;		
B1	Intabulare, drept de PROPRIETATE, dobandit prin Reconstituire, cota actuala 1/1 1) IOVĂNESCU PETRU 2) IOVĂNESCU ROZALIA	A1

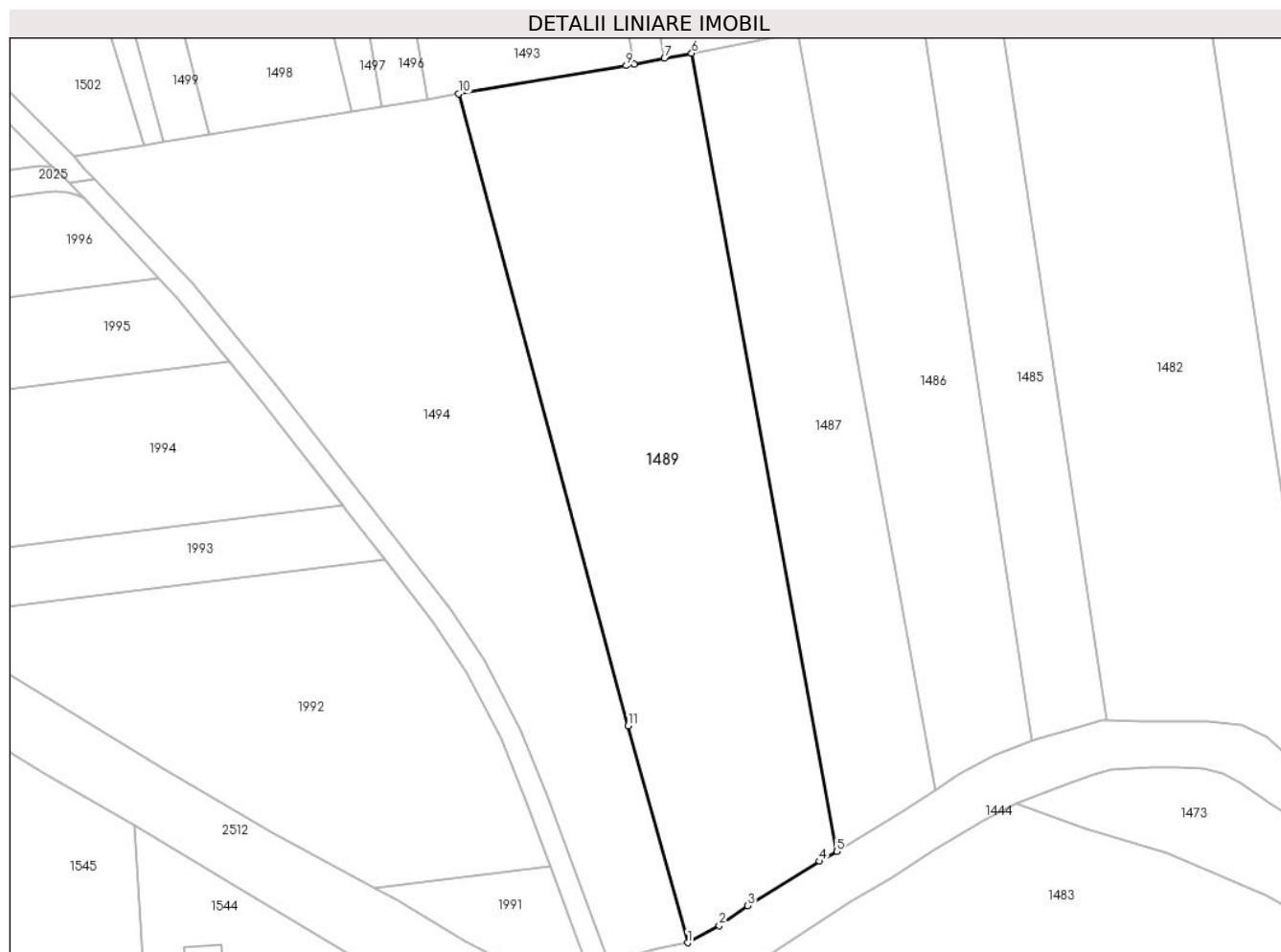
C. Partea III. SARCINI .

Inscrieri privind dezmembramintele dreptului de proprietate, drepturi reale de garanție și sarcini	Referințe
NU SUNT	

Teren

Nr cadastral	Suprafața (mp)*	Observații / Referințe
	6.112	

* Suprafața este determinată în planul de proiecție Stereo 70.



Date referitoare la teren

Crt	Categorie folosință	Intra vilan	Suprafața (mp)	Tarla	Parcelă	Nr. topo	Observații / Referințe
1	faneata	NU	2.000	30	338/31	-	
2	arabil	NU	3.100	30	328/34	-	
3	faneata	NU	1.012	30	328/35	-	

Lungime Segmente

1) Valorile lungimilor segmentelor sunt obținute din proiecție în plan.

Punct început	X / Y	Punct sfârșit	X / Y	Lungime segment (** (m)
1	326.270,489 448.893,1	2	326.276,477 448.896,374	6.825
2	326.276,477 448.896,374	3	326.281,873 448.900,156	6.589
3	326.281,873 448.900,156	4	326.295,529 448.908,553	16.031
4	326.295,529 448.908,553	5	326.298,761 448.910,421	3.733

Punct început	X / Y	Punct sfârşit	X / Y	Lungime segment (** (m)
5	326.298,761 448.910,421	6	326.271,274 449.061,776	153.831
6	326.271,274 449.061,776	7	326.266,125 449.060,794	5.242
7	326.266,125 449.060,794	8	326.260,341 449.059,69	5.888
8	326.260,341 449.059,69	9	326.258,87 449.059,41	1.497
9	326.258,87 449.059,41	10	326.227,088 449.054,074	32.227
10	326.227,088 449.054,074	11	326.259,214 448.934,251	124.055
11	326.259,214 448.934,251	1	326.270,489 448.893,1	42.668

** Lungimile segmentelor sunt determinate în planul de proiecţie Stereo 70 şi sunt rotunjite la 1 milimetru.

*** Distanţa dintre puncte este formată din segmente cumulate ce sunt mai mici decât valoarea 1 milimetru.

**DATE DESPRE IMOBILUL NR. 1490**

Oficiul de Cadastru și Publicitate Imobiliară HUNEDOARA
Biroul de Cadastru și Publicitate Imobiliară Hateg

A. Partea I. Descrierea imobilului

TEREN Extravilan

Adresa: Jud. Hunedoara

Nr. Crt	Nr cadastral Nr. topografic	Suprafața* (mp)	Observații / Referințe
A1		3.705	Sector cadastral:17 Teren neimprejmuit;

B. Partea II. Proprietari și acte

Inscrieri privitoare la dreptul de proprietate și alte drepturi reale		Referințe
1 / 12/06/2023		
Act Administrativ nr. 41568/12, din 19/04/1996 emis de CJSPDAT HUNEDOARA;		
B1	Intabulare, drept de PROPRIETATE, dobandit prin Reconstituire, cota actuala 1/1	A1
	1) IOVĂNESCU DUMITRU DEFUNCT:Da	
	2) IOVĂNESCU LUCREȚIA	

C. Partea III. SARCINI .

Inscrieri privind dezmembramintele dreptului de proprietate, drepturi reale de garanție și sarcini	Referințe
NU SUNT	

Anexa Nr. 1 La Partea I

Teren

Nr cadastral	Suprafața (mp)*	Observații / Referințe
	3.705	

* Suprafața este determinată în planul de proiecție Stereo 70.



Date referitoare la teren

Crt	Categorie folosință	Intra vilan	Suprafața (mp)	Tarla	Parcelă	Nr. topo	Observații / Referințe
1	faneata	NU	3.705	31	336/1	-	

Lungime Segmente

1) Valorile lungimilor segmentelor sunt obținute din proiecție în plan.

Punct început	X / Y	Punct sfârșit	X / Y	Lungime segment (** (m)
1	326.232,145 449.261,641	2	326.266,125 449.060,794	203.701
2	326.266,125 449.060,794	3	326.271,274 449.061,776	5.242
3	326.271,274 449.061,776	4	326.284,097 449.064,222	13.054
4	326.284,097 449.064,222	5	326.250,498 449.262,81	201.41
5	326.250,498 449.262,81	1	326.232,145 449.261,641	18.39

**** Lungimile segmentelor sunt determinate în planul de proiecție Stereo 70 și sunt rotunjite la 1 milimetru.**

***** Distanța dintre puncte este formată din segmente cumulate ce sunt mai mici decât valoarea 1 milimetru.**

**DATE DESPRE IMOBILUL NR. 1491**

Oficiul de Cadastru și Publicitate Imobiliară HUNEDOARA
Biroul de Cadastru și Publicitate Imobiliară Hateg

A. Partea I. Descrierea imobilului

TEREN Extravilan

Adresa: Jud. Hunedoara

Nr. Crt	Nr cadastral Nr. topografic	Suprafața* (mp)	Observații / Referințe
A1		36	Sector cadastral:17 Teren neimprejmuit;

B. Partea II. Proprietari și acte

Inscrieri privitoare la dreptul de proprietate și alte drepturi reale		Referințe
1 / 12/06/2023		
Act Normativ nr. 7, din 13/03/1996 emis de Parlamentul României;		
B1	Intabulare, drept de PROPRIETATE, dobandit prin Lege, cota actuala 1/1 1) COMUNA SARMIZEGETUSA, CIF:4633293	A1

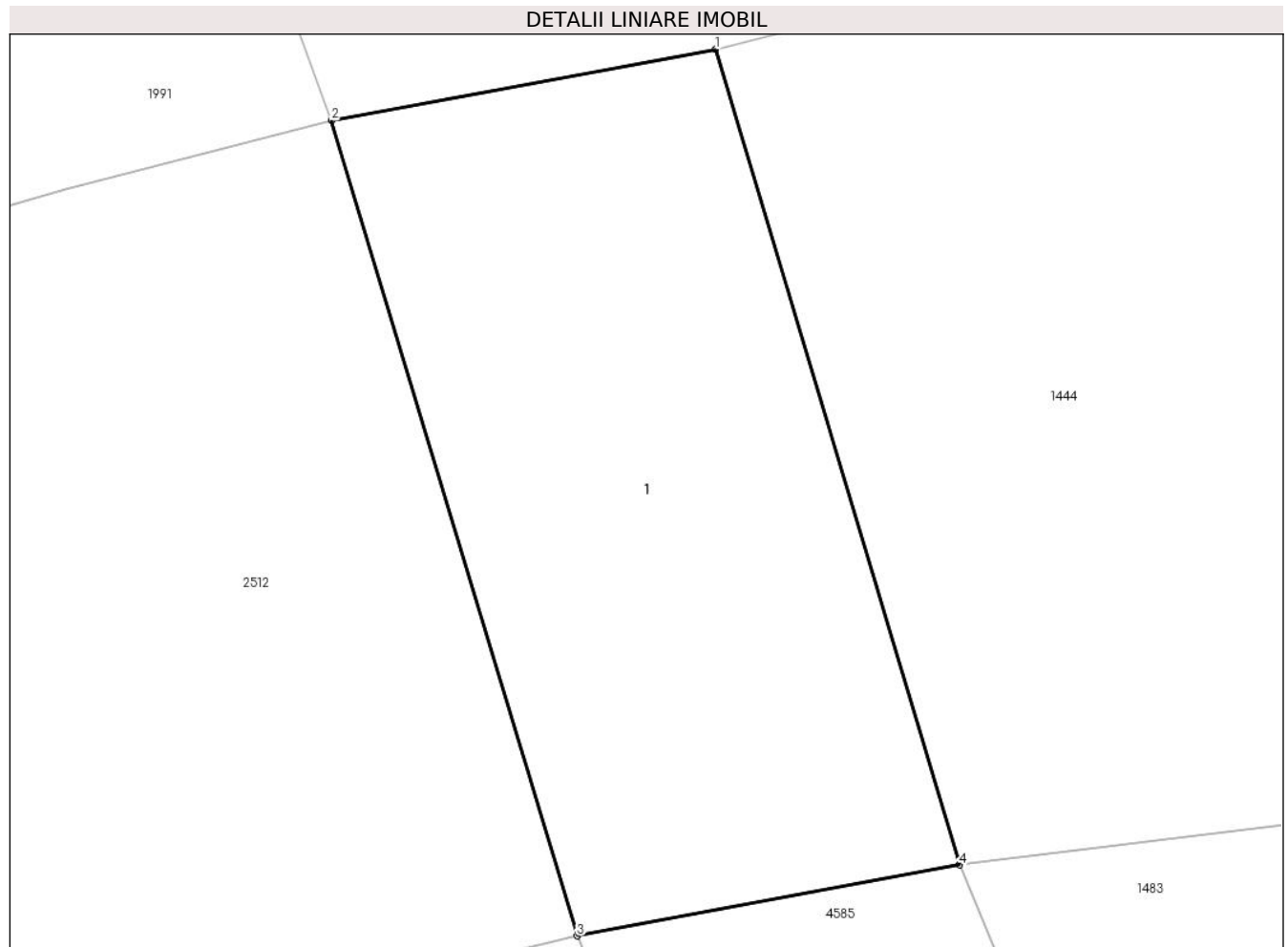
C. Partea III. SARCINI .

Inscrieri privind dezmembramintele dreptului de proprietate, drepturi reale de garanție și sarcini	Referințe
NU SUNT	

Teren

Nr cadastral	Suprafața (mp)*	Observații / Referințe
	36	

* Suprafața este determinată în planul de proiecție Stereo 70.



Date referitoare la teren

Crt	Categorie folosință	Intra vilan	Suprafața (mp)	Tarla	Parcelă	Nr. topo	Observații / Referințe
1	curți constructii	NU	36	-	-	-	POD

Date referitoare la construcții

Crt	Număr	Destinație construcție	Supraf. (mp)	Situație juridică	Observații / Referințe
A1.1		construcții industriale și edilitare	36	Fara acte	Nr. niveluri:1; S. construita la sol:36 mp; POD

Lungime Segmente

1) Valorile lungimilor segmentelor sunt obținute din proiecție în plan.

Punct început	X / Y	Punct sfârșit	X / Y	Lungime segment (** (m)
1	326.255,378 448.889,59	2	326.251,387 448.888,85	4.059
2	326.251,387 448.888,85	3	326.253,938 448.880,379	8.847
3	326.253,938 448.880,379	4	326.257,912 448.881,116	4.042

Punct început	X / Y	Punct sfârşit	X / Y	Lungime segment (** (m)
4	326.257,912 448.881,116	1	326.255,378 448.889,59	8.845

** Lungimile segmentelor sunt determinate în planul de proiecţie Stereo 70 şi sunt rotunjite la 1 milimetru.

*** Distanţa dintre puncte este formată din segmente cumulate ce sunt mai mici decât valoarea 1 milimetru.

**DATE DESPRE IMOBILUL NR. 1492**

Oficiul de Cadastru și Publicitate Imobiliară HUNEDOARA
Biroul de Cadastru și Publicitate Imobiliară Hateg

A. Partea I. Descrierea imobilului

TEREN Extravilan

Adresa: Jud. Hunedoara

Nr. Crt	Nr cadastral Nr. topografic	Suprafața* (mp)	Observații / Referințe
A1		1.200	Sector cadastral:17 Teren neimprejmuit;

B. Partea II. Proprietari și acte

Inscrieri privitoare la dreptul de proprietate și alte drepturi reale		Referințe
1 / 12/06/2023		
Act Administrativ nr. 21139/14, din 11/12/1995 emis de CJSPDAT HUNEDOARA;		
B1	Intabulare, drept de PROPRIETATE, dobandit prin Reconstituire, cota actuala 1/1 1) GRECU IONEL 2) GRECU ANASTASIA	A1

C. Partea III. SARCINI .

Inscrieri privind dezmembramintele dreptului de proprietate, drepturi reale de garanție și sarcini	Referințe
NU SUNT	

Teren

Nr cadastral	Suprafața (mp)*	Observații / Referințe
	1.200	

* Suprafața este determinată în planul de proiecție Stereo 70.



Date referitoare la teren

Crt	Categorie folosință	Intra vilan	Suprafața (mp)	Tarla	Parcelă	Nr. topo	Observații / Referințe
1	faneata	NU	1.200	30	334/14	-	

Lungime Segmente

1) Valorile lungimilor segmentelor sunt obținute din proiecție în plan.

Punct început	X / Y	Punct sfârșit	X / Y	Lungime segment (** (m)
1	326.226,331 449.260,708	2	326.260,341 449.059,69	203.875
2	326.260,341 449.059,69	3	326.266,125 449.060,794	5.888
3	326.266,125 449.060,794	4	326.232,145 449.261,641	203.701
4	326.232,145 449.261,641	5	326.231,526 449.261,601	0.62
5	326.231,526 449.261,601	1	326.226,331 449.260,708	5.271

**** Lungimile segmentelor sunt determinate în planul de proiecție Stereo 70 și sunt rotunjite la 1 milimetru.**

***** Distanța dintre puncte este formată din segmente cumulate ce sunt mai mici decât valoarea 1 milimetru.**

**DATE DESPRE IMOBILUL NR. 1493**

Oficiul de Cadastru și Publicitate Imobiliară HUNEDOARA
Biroul de Cadastru și Publicitate Imobiliară Hateg

A. Partea I. Descrierea imobilului

TEREN Extravilan

Adresa: Jud. Hunedoara

Nr. Crt	Nr cadastral Nr. topografic	Suprafața* (mp)	Observații / Referințe
A1	60061	8.100	Sector cadastral:17 Teren neimprejmuț;

B. Partea II. Proprietari și acte

Inscrieri privitoare la dreptul de proprietate și alte drepturi reale		Referințe
32237 / 22/11/2017		
Act Notarial nr. 187, din 21/11/2017 emis de Vasu MIHAELA-CAMELIA;		
B2	Intabulare, drept de PROPRIETATE, dobandit prin Succesiune, cota actuala 1/2 1) LUPȘE MARIA	A1
B3	Intabulare, drept de PROPRIETATE, dobandit prin Succesiune, cota actuala 1/2 1) BEIA PARASCHIVA	A1

C. Partea III. SARCINI .

Inscrieri privind dezmembramintele dreptului de proprietate, drepturi reale de garanție și sarcini	Referințe
NU SUNT	

Teren

Nr cadastral	Suprafața (mp)*	Observații / Referințe
60061	8.100	

* Suprafața este determinată în planul de proiecție Stereo 70.



Date referitoare la teren

Crt	Categorie folosință	Intra vilan	Suprafața (mp)	Tarla	Parcelă	Nr. topo	Observații / Referințe
1	faneata	NU	8.100	31	334/13	-	

Lungime Segmente

1) Valorile lungimilor segmentelor sunt obținute din proiecție în plan.

Punct început	X / Y	Punct sfârșit	X / Y	Lungime segment (** (m)
1	326.187,166 449.253,976	2	326.221,153 449.053,092	203.739
2	326.221,153 449.053,092	3	326.223,37 449.053,45	2.246
3	326.223,37 449.053,45	4	326.227,088 449.054,074	3.77
4	326.227,088 449.054,074	5	326.258,87 449.059,41	32.227
5	326.258,87 449.059,41	6	326.260,341 449.059,69	1.497

Punct început	X / Y	Punct sfârşit	X / Y	Lungime segment (** (m)
6	326.260,341 449.059,69	7	326.226,331 449.260,708	203.875
7	326.226,331 449.260,708	1	326.187,166 449.253,976	39.739

** Lungimile segmentelor sunt determinate în planul de proiecţie Stereo 70 şi sunt rotunjite la 1 milimetru.

*** Distanţa dintre puncte este formată din segmente cumulate ce sunt mai mici decât valoarea 1 milimetru.

**DATE DESPRE IMOBILUL NR. 1494**

Oficiul de Cadastru și Publicitate Imobiliară HUNEDOARA
Biroul de Cadastru și Publicitate Imobiliară Hateg

A. Partea I. Descrierea imobilului

TEREN Extravilan

Adresa: Jud. Hunedoara

Nr. Crt	Nr cadastral Nr. topografic	Suprafața* (mp)	Observații / Referințe
A1		6.112	Sector cadastral:17 Teren neimprejmuit;

B. Partea II. Proprietari și acte

Inscrieri privitoare la dreptul de proprietate și alte drepturi reale	Referințe
1 / 12/06/2023	
Act Administrativ nr. 91054/279, din 19/08/2005 emis de CJPSDPAT HUNEDOARA;	
B1	A1
Intabulare, drept de PROPRIETATE, dobandit prin Reconstituire, cota actuala 1/1 1) IOVANESCU ADAM	

C. Partea III. SARCINI .

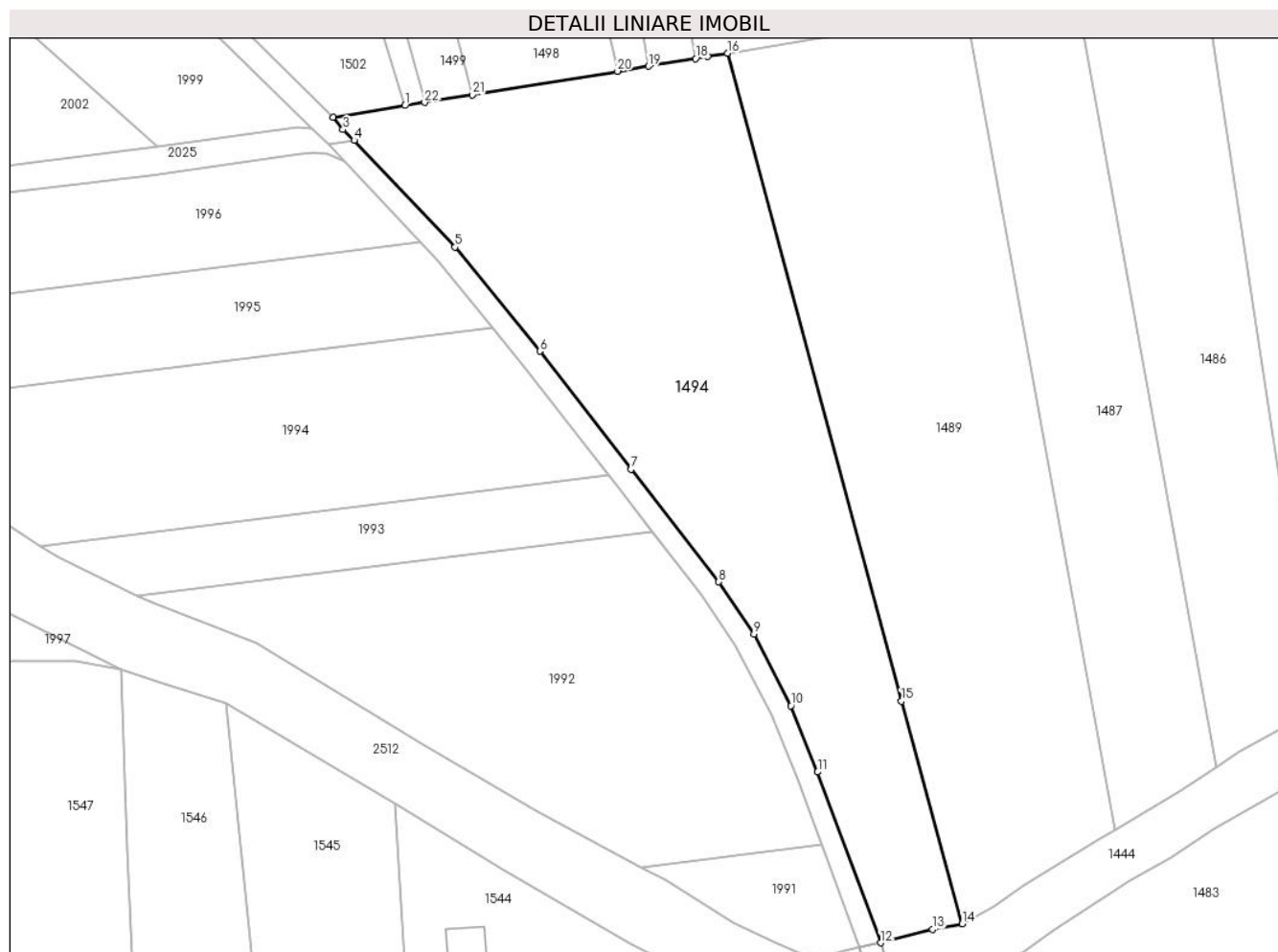
Inscrieri privind dezmembramintele dreptului de proprietate, drepturi reale de garanție și sarcini	Referințe
NU SUNT	

Anexa Nr. 1 La Partea I

Teren

Nr cadastral	Suprafața (mp)*	Observații / Referințe
	6.112	

* Suprafața este determinată în planul de proiecție Stereo 70.



Date referitoare la teren

Crt	Categorie folosință	Intravilan	Suprafața (mp)	Tarla	Parcelă	Nr. topo	Observații / Referințe
1	faneata	NU	2.000	30	328/32	-	
2	arabil	NU	3.100	30	328/33	-	
3	faneata	NU	1.012	30	328/36	-	

Lungime Segmente

1) Valorile lungimilor segmentelor sunt obținute din proiecție în plan.

Punct început	X / Y	Punct sfârșit	X / Y	Lungime segment (** (m)
1	326.167,374 449.044,397	2	326.154,045 449.042,242	13.502
3	326.155,888 449.039,957	4	326.157,969 449.037,969	2.878
5	326.176,601 449.018,199	6	326.192,3 448.998,974	24.821
7	326.209,219 448.977,123	8	326.225,407 448.956,325	26.355

Punct început	X / Y	Punct sfârșit	X / Y	Lungime segment (** (m)
2	326.154,045 449.042,242	3	326.155,888 449.039,957	2.936
4	326.157,969 449.037,969	5	326.176,601 449.018,199	27.166
6	326.192,3 448.998,974	7	326.209,219 448.977,123	27.635
8	326.225,407 448.956,325	9	326.231,915 448.946,664	11.649

Punct început	X / Y	Punct sfârşit	X / Y	Lungime segment (** (m)
9	326.231,915 448.946,664	10	326.238,772 448.933,418	14.916
11	326.243,718 448.921,184	12	326.255,378 448.889,59	33.677
13	326.264,95 448.892,048	14	326.270,489 448.893,1	5.638
15	326.259,214 448.934,251	16	326.227,088 449.054,074	124.055
17	326.223,37 449.053,45	18	326.221,153 449.053,092	2.246
19	326.212,429 449.051,681	20	326.206,688 449.050,753	5.816
21	326.179,796 449.046,405	22	326.170,996 449.044,983	8.914

Punct început	X / Y	Punct sfârşit	X / Y	Lungime segment (** (m)
10	326.238,772 448.933,418	11	326.243,718 448.921,184	13.196
12	326.255,378 448.889,59	13	326.264,95 448.892,048	9.883
14	326.270,489 448.893,1	15	326.259,214 448.934,251	42.668
16	326.227,088 449.054,074	17	326.223,37 449.053,45	3.77
18	326.221,153 449.053,092	19	326.212,429 449.051,681	8.837
20	326.206,688 449.050,753	21	326.179,796 449.046,405	27.241
22	326.170,996 449.044,983	1	326.167,374 449.044,397	3.669

** Lungimile segmentelor sunt determinate în planul de proiecție Stereo 70 și sunt rotunjite la 1 milimetru.

*** Distanța dintre puncte este formată din segmente cumulate ce sunt mai mici decât valoarea 1 milimetru.

**DATE DESPRE IMOBILUL NR. 1495**

Oficiul de Cadastru și Publicitate Imobiliară HUNEDOARA
Biroul de Cadastru și Publicitate Imobiliară Hateg

A. Partea I. Descrierea imobilului

TEREN Intravilan

Adresa: Loc. Sarmizegetusa, Jud. Hunedoara

Nr. Crt	Nr cadastral Nr. topografic	Suprafața* (mp)	Observații / Referințe
A1	60429	718	Sector cadastral:17 Teren neimprejmuit;

B. Partea II. Proprietari și acte

Inscrieri privitoare la dreptul de proprietate și alte drepturi reale	Referințe
3831 / 19/02/2014	
Act Normativ nr. 1352, din 27/12/2001 emis de GUVERNUL ROMANIEI;	
B1	A1
Intabulare, drept de PROPRIETATE, dobandit prin Lege, cota actuala 1/1	
1) COMUNA SARMIZEGETUSA - DOMENIUL PUBLIC, CIF:4633293	

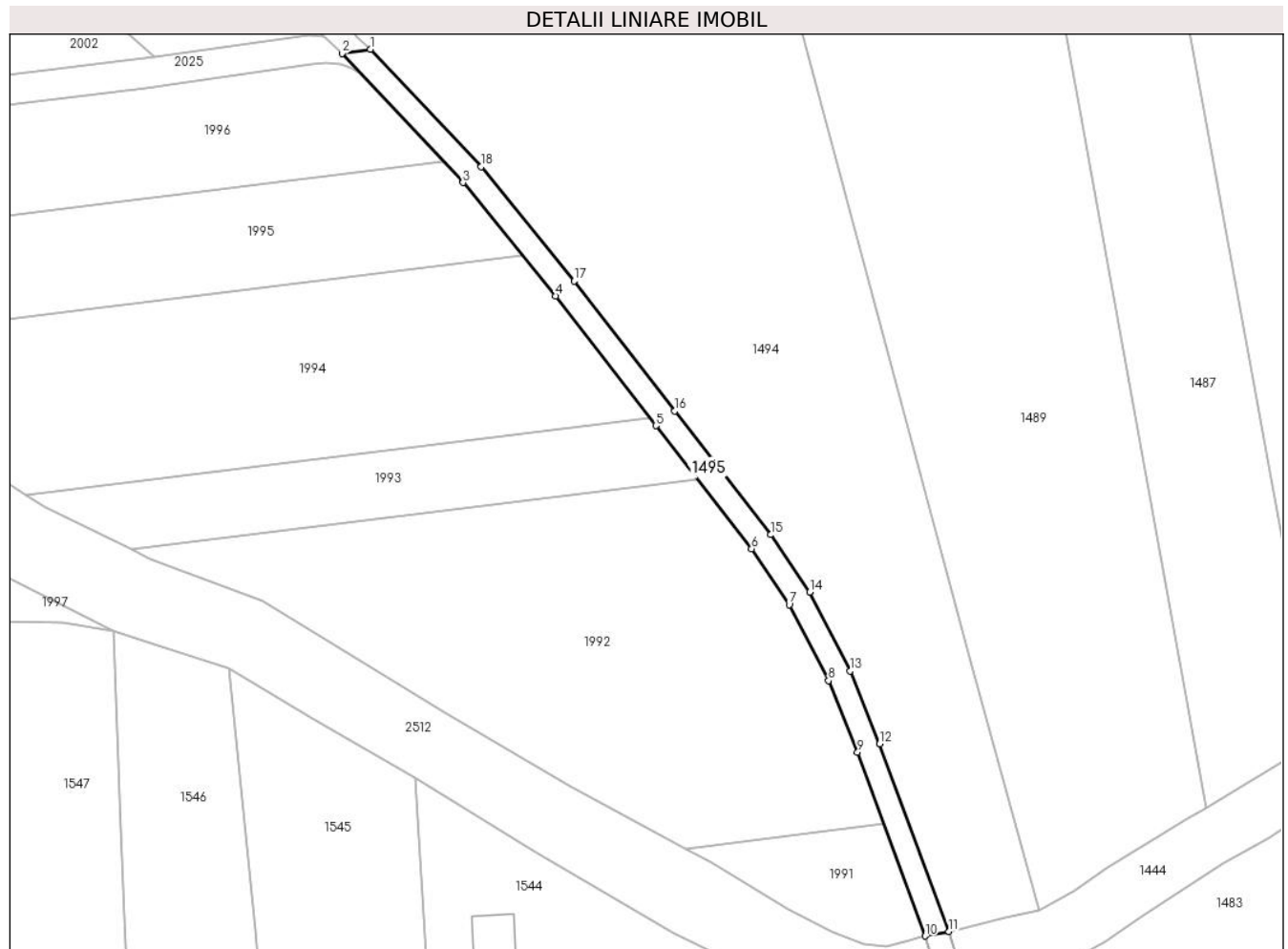
C. Partea III. SARCINI .

Inscrieri privind dezmembramintele dreptului de proprietate, drepturi reale de garanție și sarcini	Referințe
NU SUNT	

Teren

Nr cadastral	Suprafața (mp)*	Observații / Referințe
60429	718	

* Suprafața este determinată în planul de proiecție Stereo 70.



Date referitoare la teren

Crt	Categorie folosință	Intra vilan	Suprafața (mp)	Tarla	Parcelă	Nr. topo	Observații / Referințe
1	drum	DA	718	-	766	-	drum rural cu lungime de 180m și latime de 4m

Lungime Segmente

1) Valorile lungimilor segmentelor sunt obținute din proiecție în plan.

Punct început	X / Y	Punct sfârșit	X / Y	Lungime segment (** (m)
1	326.157,969 449.037,969	2	326.153,209 449.037,23	4.817
2	326.153,209 449.037,23	3	326.173,602 449.015,548	29.765
3	326.173,602 449.015,548	4	326.189,169 448.996,484	24.612
4	326.189,169 448.996,484	5	326.206,059 448.974,67	27.588
5	326.206,059 448.974,67	6	326.222,166 448.953,976	26.224

Punct început	X / Y	Punct sfârşit	X / Y	Lungime segment (** (m)
6	326.222,166 448.953,976	7	326.228,499 448.944,576	11.334
7	326.228,499 448.944,576	8	326.235,118 448.931,785	14.402
8	326.235,118 448.931,785	9	326.239,987 448.919,741	12.991
9	326.239,987 448.919,741	10	326.251,387 448.888,85	32.927
10	326.251,387 448.888,85	11	326.255,378 448.889,59	4.059
11	326.255,378 448.889,59	12	326.243,718 448.921,184	33.677
12	326.243,718 448.921,184	13	326.238,772 448.933,418	13.196
13	326.238,772 448.933,418	14	326.231,915 448.946,664	14.916
14	326.231,915 448.946,664	15	326.225,407 448.956,325	11.649
15	326.225,407 448.956,325	16	326.209,219 448.977,123	26.355
16	326.209,219 448.977,123	17	326.192,3 448.998,974	27.635
17	326.192,3 448.998,974	18	326.176,601 449.018,199	24.821
18	326.176,601 449.018,199	1	326.157,969 449.037,969	27.166

** Lungimile segmentelor sunt determinate în planul de proiecție Stereo 70 și sunt rotunjite la 1 milimetru.

*** Distanța dintre puncte este formată din segmente cumulate ce sunt mai mici decât valoarea 1 milimetru.

**DATE DESPRE IMOBILUL NR. 1496**

Oficiul de Cadastru și Publicitate Imobiliară HUNEDOARA
Biroul de Cadastru și Publicitate Imobiliară Hateg

A. Partea I. Descrierea imobilului

TEREN Extravilan

Adresa: Jud. Hunedoara

Nr. Crt	Nr cadastral Nr. topografic	Suprafața* (mp)	Observații / Referințe
A1		1.800	Sector cadastral:17 Teren neimprejmuit;

B. Partea II. Proprietari și acte

Inscrieri privitoare la dreptul de proprietate și alte drepturi reale		Referințe
1 / 12/06/2023		
Act Administrativ nr. 21139/72, din 31/01/1996 emis de CJSPDAT HUNEDOARA;		
B1	Intabulare, drept de PROPRIETATE, dobandit prin Reconstituire, cota actuala 1/1 1) MOISONI ADRIAN DOINEL 2) MOISONI CRISTINA	A1

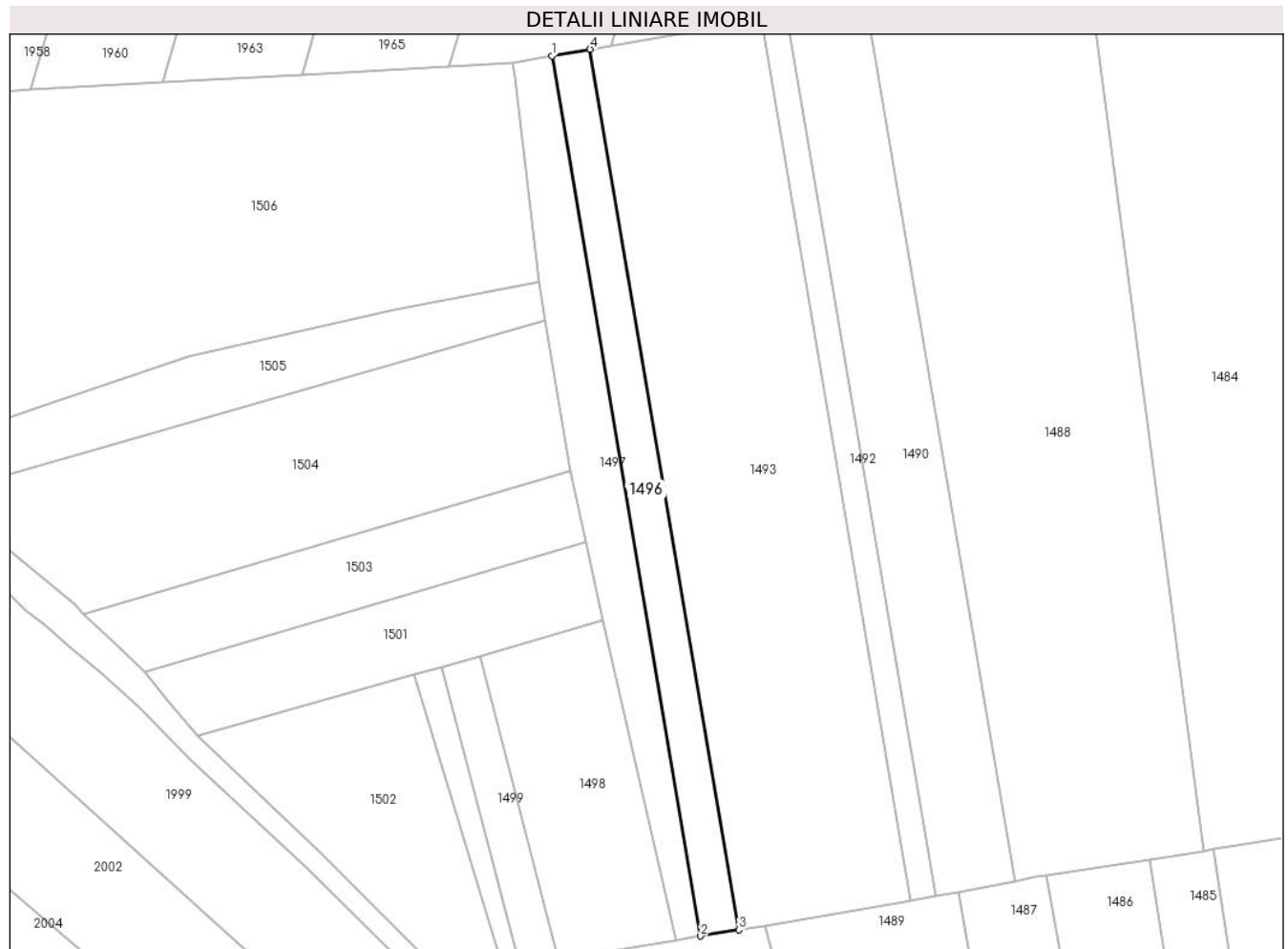
C. Partea III. SARCINI .

Inscrieri privind dezmembramintele dreptului de proprietate, drepturi reale de garanție și sarcini	Referințe
NU SUNT	

Teren

Nr cadastral	Suprafața (mp)*	Observații / Referințe
	1.800	

* Suprafața este determinată în planul de proiecție Stereo 70.



Date referitoare la teren

Crt	Categorie folosință	Intra vilan	Suprafața (mp)	Tarla	Parcelă	Nr. topo	Observații / Referințe
1	faneata	NU	1.800	31	334/12	-	

Lungime Segmente

1) Valorile lungimilor segmentelor sunt obținute din proiecție în plan.

Punct început	X / Y	Punct sfârșit	X / Y	Lungime segment (** (m)
1	326.178,457 449.252,479	2	326.212,429 449.051,681	203.652
2	326.212,429 449.051,681	3	326.221,153 449.053,092	8.837
3	326.221,153 449.053,092	4	326.187,166 449.253,976	203.739
4	326.187,166 449.253,976	1	326.178,457 449.252,479	8.837

** Lungimile segmentelor sunt determinate în planul de proiecție Stereo 70 și sunt rotunjite la 1 milimetru.

***** Distanţa dintre puncte este formată din segmente cumulate ce sunt mai mici decât valoarea 1 milimetru.**

**DATE DESPRE IMOBILUL NR. 1497**

Oficiul de Cadastru și Publicitate Imobiliară HUNEDOARA
Biroul de Cadastru și Publicitate Imobiliară Hateg

A. Partea I. Descrierea imobilului

TEREN Extravilan

Adresa: Jud. Hunedoara

Nr. Crt	Nr cadastral Nr. topografic	Suprafața* (mp)	Observații / Referințe
A1		2.000	Sector cadastral:17 Teren neimprejmuit;

B. Partea II. Proprietari și acte

Inscrieri privitoare la dreptul de proprietate și alte drepturi reale		Referințe
1 / 12/06/2023		
Act Administrativ nr. 21139/74, din 31/01/1996 emis de CJSPDAT HUNEDOARA;		
B1	Intabulare, drept de PROPRIETATE, dobandit prin Reconstituire, cota actuala 1/1	A1
	1) STEFĂNESCU ADAM DEFUNCT:Da 2) STEFĂNESCU VIORICA	

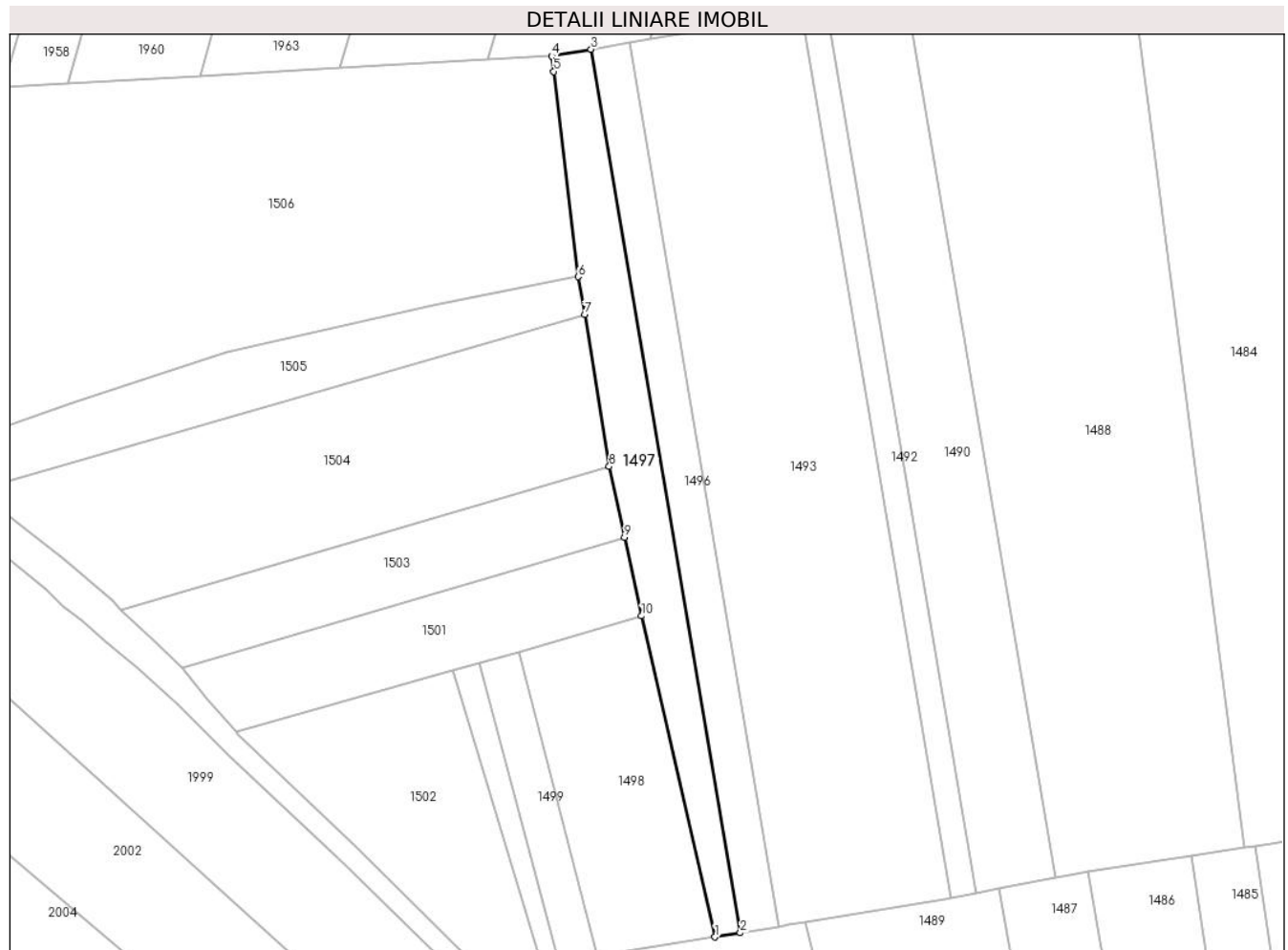
C. Partea III. SARCINI .

Inscrieri privind dezmembramintele dreptului de proprietate, drepturi reale de garanție și sarcini	Referințe
NU SUNT	

Teren

Nr cadastral	Suprafața (mp)*	Observații / Referințe
	2.000	

* Suprafața este determinată în planul de proiecție Stereo 70.



Date referitoare la teren

Crt	Categorie folosință	Intravilan	Suprafața (mp)	Tarla	Parcelă	Nr. topo	Observații / Referințe
1	arabil	NU	2.000	31	334/11	-	

Lungime Segmente

1) Valorile lungimilor segmentelor sunt obținute din proiecție în plan.

Punct început	X / Y	Punct sfârșit	X / Y	Lungime segment (** (m)
1	326.206,688 449.050,753	2	326.212,429 449.051,681	5.816
2	326.212,429 449.051,681	3	326.178,457 449.252,479	203.652
3	326.178,457 449.252,479	4	326.169,479 449.250,931	9.11
4	326.169,479 449.250,931	5	326.169,998 449.247,437	3.532
5	326.169,998 449.247,437	6	326.175,523 449.200,796	46.968

Punct început	X / Y	Punct sfârşit	X / Y	Lungime segment (** (m)
6	326.175,523 449.200,796	7	326.176,999 449.192,22	8.702
7	326.176,999 449.192,22	8	326.182,596 449.157,665	35.006
8	326.182,596 449.157,665	9	326.186,094 449.141,533	16.506
9	326.186,094 449.141,533	10	326.189,955 449.123,727	18.22
10	326.189,955 449.123,727	1	326.206,688 449.050,753	74.868

** Lungimile segmentelor sunt determinate în planul de proiecție Stereo 70 și sunt rotunjite la 1 milimetru.

*** Distanța dintre puncte este formată din segmente cumulate ce sunt mai mici decât valoarea 1 milimetru.

**DATE DESPRE IMOBILUL NR. 1498**

Oficiul de Cadastru și Publicitate Imobiliară HUNEDOARA
Biroul de Cadastru și Publicitate Imobiliară Hateg

A. Partea I. Descrierea imobilului

TEREN Extravilan

Adresa: Jud. Hunedoara

Nr. Crt	Nr cadastral Nr. topografic	Suprafața* (mp)	Observații / Referințe
A1		2.059	Sector cadastral:17 Teren neimprejmuit;

B. Partea II. Proprietari și acte

Inscrieri privitoare la dreptul de proprietate și alte drepturi reale	Referințe
1 / 12/06/2023	
Act Administrativ nr. 20/10949, din 25/11/2015 emis de CJSPDAT HUNEDOARA;	
B1	A1
Intabulare, drept de PROPRIETATE, dobandit prin Reconstituire, cota actuala 1/1 1) VOINONI CASIANA	

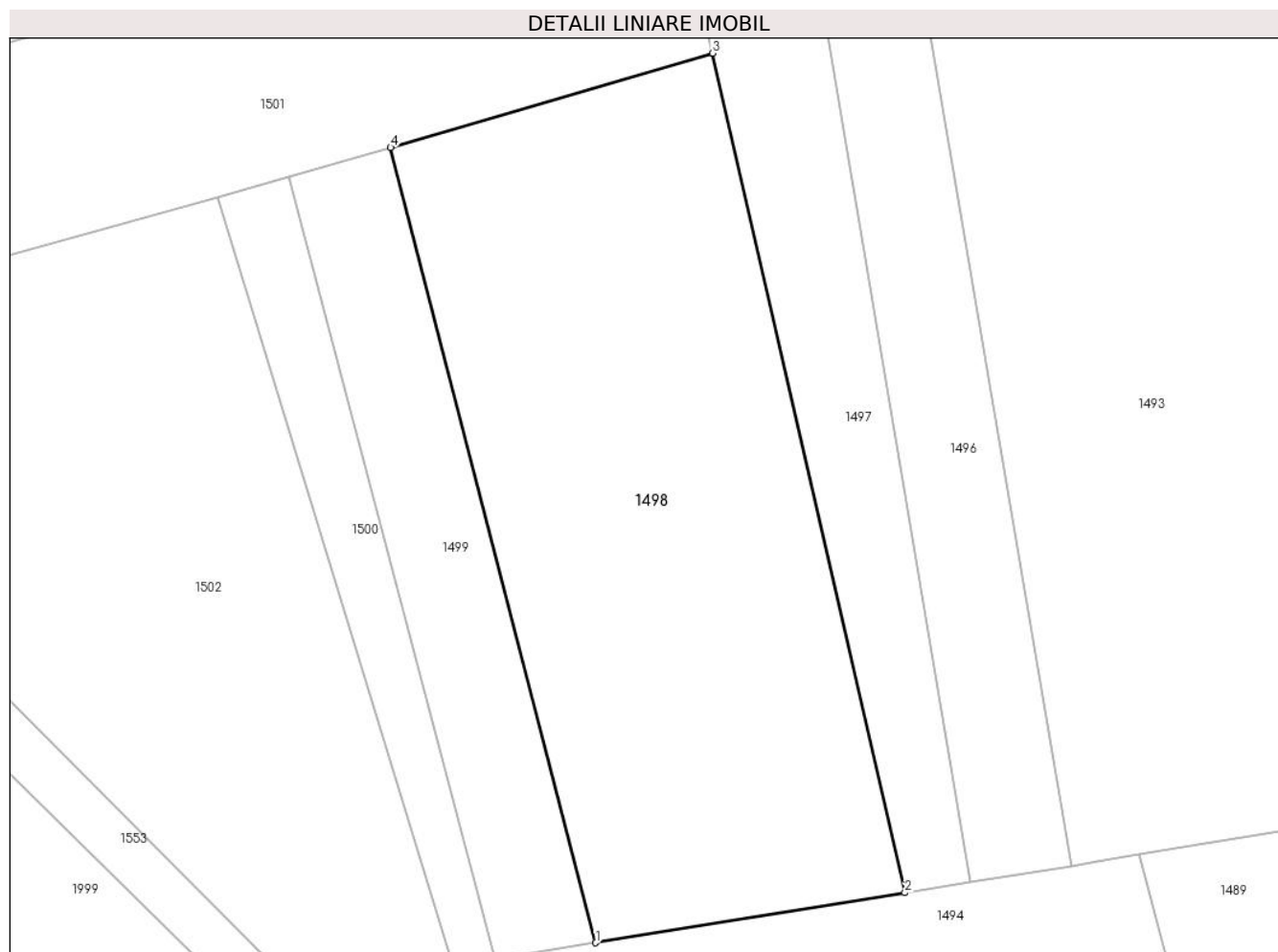
C. Partea III. SARCINI .

Inscrieri privind dezmembramintele dreptului de proprietate, drepturi reale de garanție și sarcini	Referințe
NU SUNT	

Teren

Nr cadastral	Suprafața (mp)*	Observații / Referințe
	2.059	

* Suprafața este determinată în planul de proiecție Stereo 70.



Date referitoare la teren

Crt	Categorie folosință	Intra vilan	Suprafața (mp)	Tarla	Parcelă	Nr. topo	Observații / Referințe
1	arabil	NU	2.059	31	334/10	-	

Lungime Segmente

1) Valorile lungimilor segmentelor sunt obținute din proiecție în plan.

Punct început	X / Y	Punct sfârșit	X / Y	Lungime segment (** (m)
1	326.179,796 449.046,405	2	326.206,688 449.050,753	27.241
2	326.206,688 449.050,753	3	326.189,955 449.123,727	74.868
3	326.189,955 449.123,727	4	326.161,948 449.115,534	29.181
4	326.161,948 449.115,534	1	326.179,796 449.046,405	71.396

** Lungimile segmentelor sunt determinate în planul de proiecție Stereo 70 și sunt rotunjite la 1 milimetru.

***** Distanţa dintre puncte este formată din segmente cumulate ce sunt mai mici decât valoarea 1 milimetru.**

**DATE DESPRE IMOBILUL NR. 1499**

Oficiul de Cadastru și Publicitate Imobiliară HUNEDOARA
Biroul de Cadastru și Publicitate Imobiliară Hateg

A. Partea I. Descrierea imobilului

TEREN Extravilan

Adresa: Jud. Hunedoara

Nr. Crt	Nr cadastral Nr. topografic	Suprafața* (mp)	Observații / Referințe
A1		639	Sector cadastral:17 Teren neimprejmuit;

B. Partea II. Proprietari și acte

Inscrieri privitoare la dreptul de proprietate și alte drepturi reale	Referințe
1 / 12/06/2023	
Act Administrativ nr. 21139/59, din 15/01/1996 emis de CJSPDAT HUNEDOARA;	
B1	A1
Intabulare, drept de PROPRIETATE, dobandit prin Reconstituire, cota actuala 1/1 1) BOTEA ADAM	

C. Partea III. SARCINI .

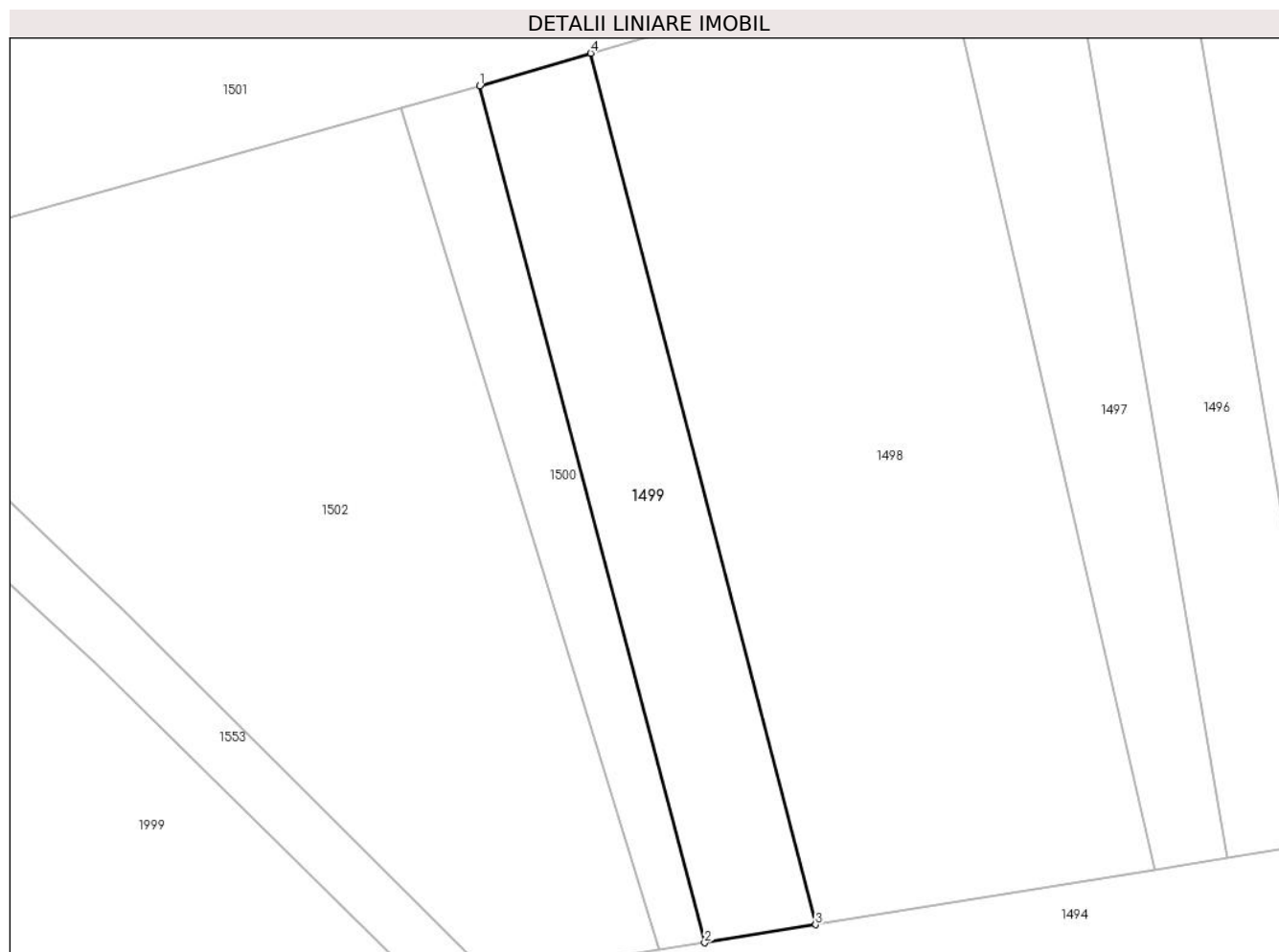
Inscrieri privind dezmembramintele dreptului de proprietate, drepturi reale de garanție și sarcini	Referințe
NU SUNT	

Anexa Nr. 1 La Partea I

Teren

Nr cadastral	Suprafața (mp)*	Observații / Referințe
	639	

* Suprafața este determinată în planul de proiecție Stereo 70.



Date referitoare la teren

Crt	Categorie folosință	Intra vilan	Suprafața (mp)	Tarla	Parcelă	Nr. topo	Observații / Referințe
1	arabil	NU	639	31	334/9	-	

Lungime Segmente

1) Valorile lungimilor segmentelor sunt obținute din proiecție în plan.

Punct început	X / Y	Punct sfârșit	X / Y	Lungime segment (** (m)
1	326.153,145 449.112,959	2	326.170,996 449.044,983	70.281
2	326.170,996 449.044,983	3	326.179,796 449.046,405	8.914
3	326.179,796 449.046,405	4	326.161,948 449.115,534	71.396
4	326.161,948 449.115,534	1	326.153,145 449.112,959	9.172

** Lungimile segmentelor sunt determinate în planul de proiecție Stereo 70 și sunt rotunjite la 1 milimetru.

***** Distanţa dintre puncte este formată din segmente cumulate ce sunt mai mici decât valoarea 1 milimetru.**

**DATE DESPRE IMOBILUL NR. 1500**

Oficiul de Cadastru și Publicitate Imobiliară HUNEDOARA
Biroul de Cadastru și Publicitate Imobiliară Hateg

A. Partea I. Descrierea imobilului

TEREN Extravilan

Adresa: Jud. Hunedoara

Nr. Crt	Nr cadastral Nr. topografic	Suprafața* (mp)	Observații / Referințe
A1		355	Sector cadastral:17 Teren neimprejmuit;

B. Partea II. Proprietari și acte

Inscrieri privitoare la dreptul de proprietate și alte drepturi reale	Referințe
1 / 12/06/2023	
Act Administrativ nr. 5967/80, din 21/09/1994 emis de CJSPDAT HUNEDOARA;	
B1	A1
Intabulare, drept de PROPRIETATE, dobandit prin Reconstituire, cota actuala 1/1 1) BOTEA MIHAI	

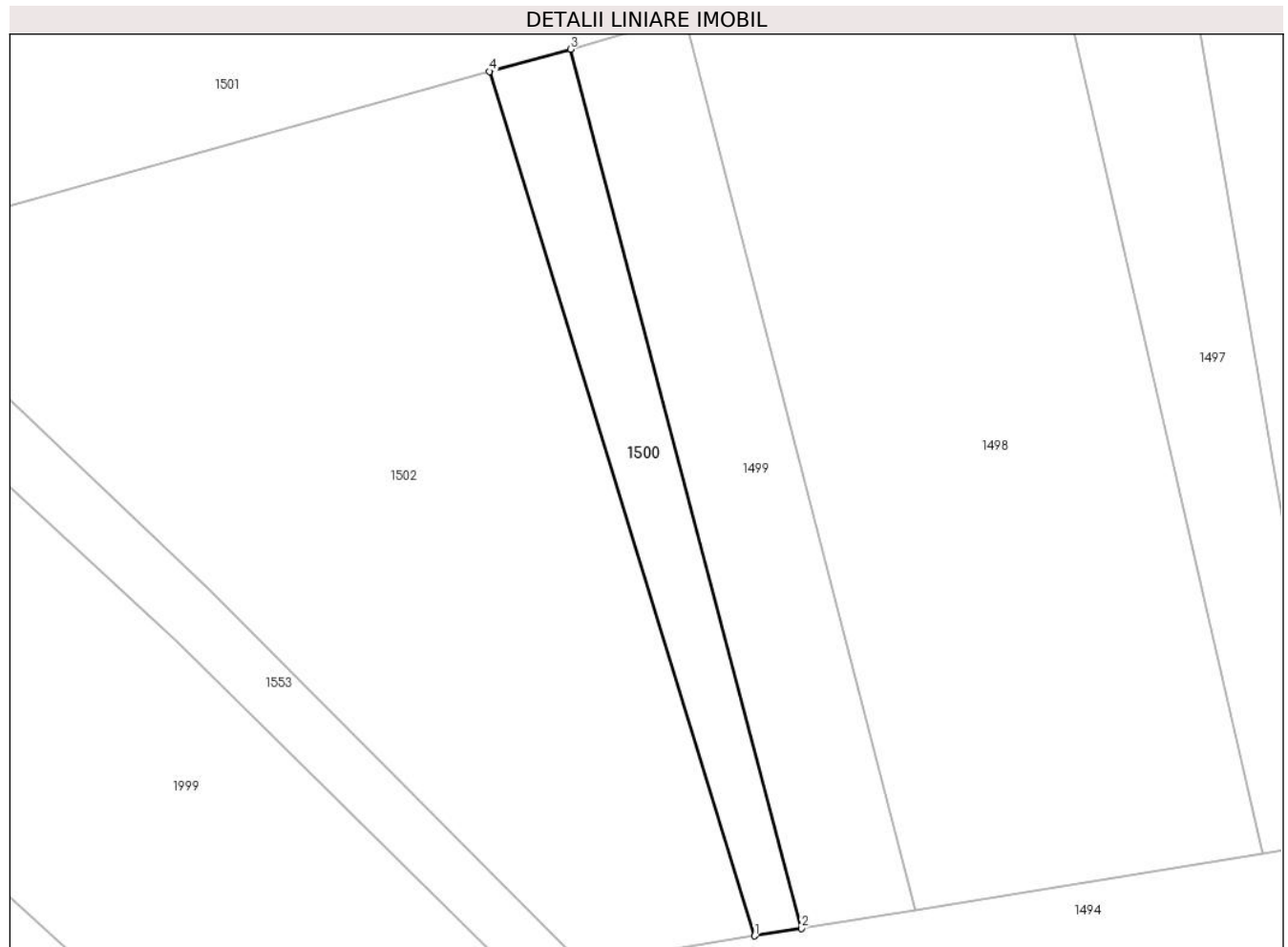
C. Partea III. SARCINI .

Inscrieri privind dezmembramintele dreptului de proprietate, drepturi reale de garanție și sarcini	Referințe
NU SUNT	

Teren

Nr cadastral	Suprafața (mp)*	Observații / Referințe
	355	

* Suprafața este determinată în planul de proiecție Stereo 70.



Date referitoare la teren

Crt	Categorie folosință	Intra vilan	Suprafața (mp)	Tarla	Parcelă	Nr. topo	Observații / Referințe
1	arabil	NU	355	31	334/8	-	

Lungime Segmente

1) Valorile lungimilor segmentelor sunt obținute din proiecție în plan.

Punct început	X / Y	Punct sfârșit	X / Y	Lungime segment (** (m)
1	326.167,374 449.044,397	2	326.170,996 449.044,983	3.669
2	326.170,996 449.044,983	3	326.153,145 449.112,959	70.281
3	326.153,145 449.112,959	4	326.146,889 449.111,231	6.49
4	326.146,889 449.111,231	1	326.167,374 449.044,397	69.903

** Lungimile segmentelor sunt determinate în planul de proiecție Stereo 70 și sunt rotunjite la 1 milimetru.

***** Distanţa dintre puncte este formată din segmente cumulate ce sunt mai mici decât valoarea 1 milimetru.**

**DATE DESPRE IMOBILUL NR. 1501**

Oficiul de Cadastru și Publicitate Imobiliară HUNEDOARA
Biroul de Cadastru și Publicitate Imobiliară Hateg

A. Partea I. Descrierea imobilului

TEREN Extravilan

Adresa: Jud. Hunedoara

Nr. Crt	Nr cadastral Nr. topografic	Suprafața* (mp)	Observații / Referințe
A1		1.800	Sector cadastral:17 Teren neimprejmuit;

B. Partea II. Proprietari și acte

Inscrieri privitoare la dreptul de proprietate și alte drepturi reale	Referințe
1 / 12/06/2023	
Act Administrativ nr. 5967/80, din 21/09/1994 emis de CJSPDAT HUNEDOARA;	
B1	A1
Intabulare, drept de PROPRIETATE, dobandit prin Reconstituire, cota actuala 1/1 1) BOTEA MIHAI	

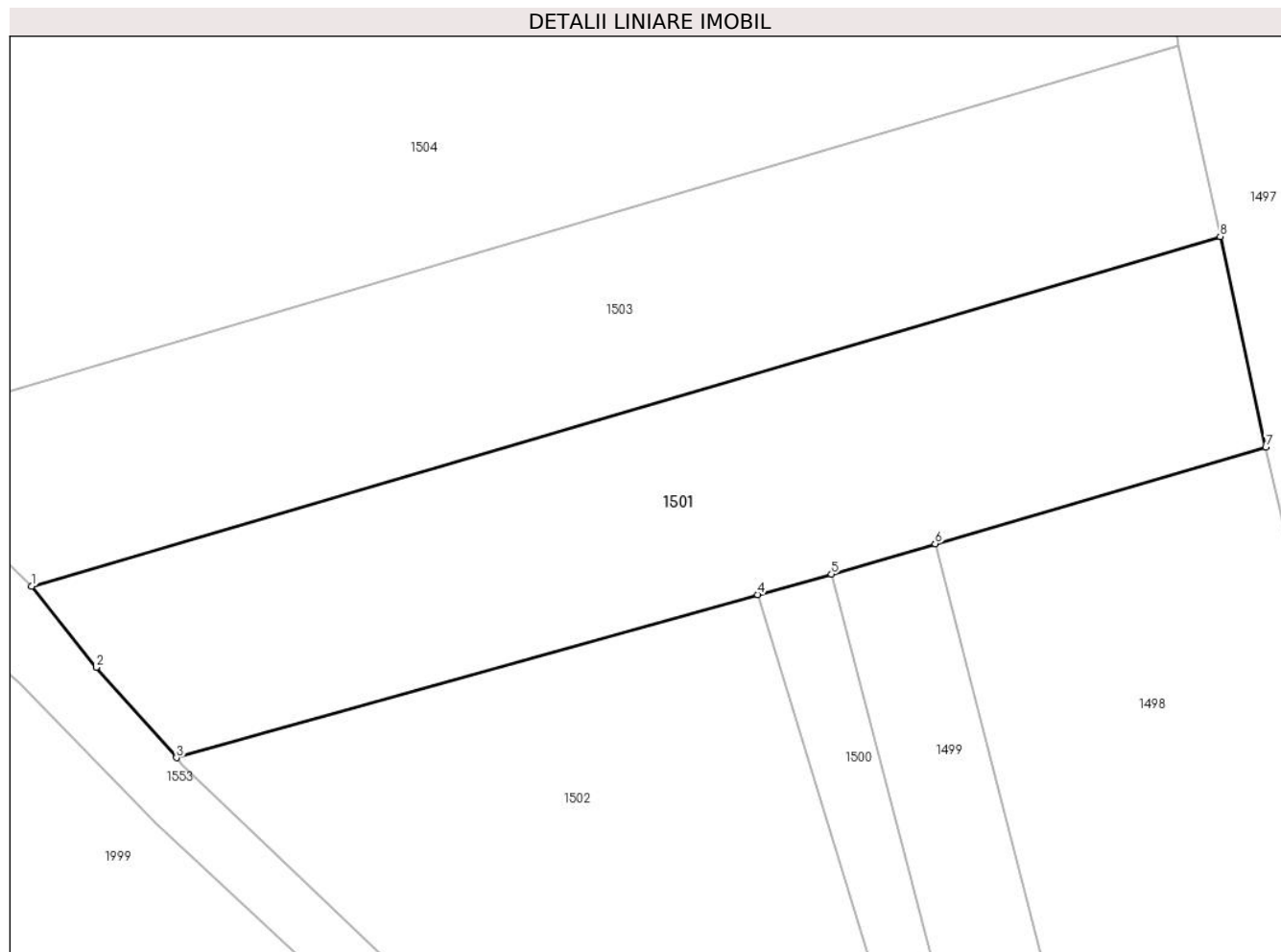
C. Partea III. SARCINI .

Inscrieri privind dezmembramintele dreptului de proprietate, drepturi reale de garanție și sarcini	Referințe
NU SUNT	

Teren

Nr cadastral	Suprafața (mp)*	Observații / Referințe
	1.800	

* Suprafața este determinată în planul de proiecție Stereo 70.



Date referitoare la teren

Crt	Categorie folosință	Intravilan	Suprafața (mp)	Tarla	Parcelă	Nr. topo	Observații / Referințe
1	arabil	NU	1.800	31	334/6	-	

Lungime Segmente

1) Valorile lungimilor segmentelor sunt obținute din proiecție în plan.

Punct început	X / Y	Punct sfârșit	X / Y	Lungime segment (** (m)
1	326.085,376 449.111,949	2	326.090,841 449.105,069	8.787
2	326.090,841 449.105,069	3	326.097,636 449.097,423	10.229
3	326.097,636 449.097,423	4	326.146,889 449.111,231	51.152
4	326.146,889 449.111,231	5	326.153,145 449.112,959	6.49
5	326.153,145 449.112,959	6	326.161,948 449.115,534	9.172

Punct început	X / Y	Punct sfârşit	X / Y	Lungime segment (** (m)
6	326.161,948 449.115,534	7	326.189,955 449.123,727	29.181
7	326.189,955 449.123,727	8	326.186,094 449.141,533	18.22
8	326.186,094 449.141,533	1	326.085,376 449.111,949	104.973

** Lungimile segmentelor sunt determinate în planul de proiecţie Stereo 70 şi sunt rotunjite la 1 milimetru.

*** Distanţa dintre puncte este formată din segmente cumulate ce sunt mai mici decât valoarea 1 milimetru.

**DATE DESPRE IMOBILUL NR. 1502**

Oficiul de Cadastru și Publicitate Imobiliară HUNEDOARA
Biroul de Cadastru și Publicitate Imobiliară Hateg

A. Partea I. Descrierea imobilului

TEREN Extravilan

Adresa: Jud. Hunedoara

Nr. Crt	Nr cadastral Nr. topografic	Suprafața* (mp)	Observații / Referințe
A1		2.200	Sector cadastral:17 Teren neimprejmuit;

B. Partea II. Proprietari și acte

Inscrieri privitoare la dreptul de proprietate și alte drepturi reale		Referințe
1 / 12/06/2023		
Act Administrativ nr. 21139/68, din 26/01/1996 emis de CJSPDAT HUNEDOARA;		
B1	Intabulare, drept de PROPRIETATE, dobandit prin Reconstituire, cota actuala 1/1	A1
	1) ȘTEFĂNESCU IOANA DEFUNCT:Da	
	2) ȘTEFĂNESCU IOAN	

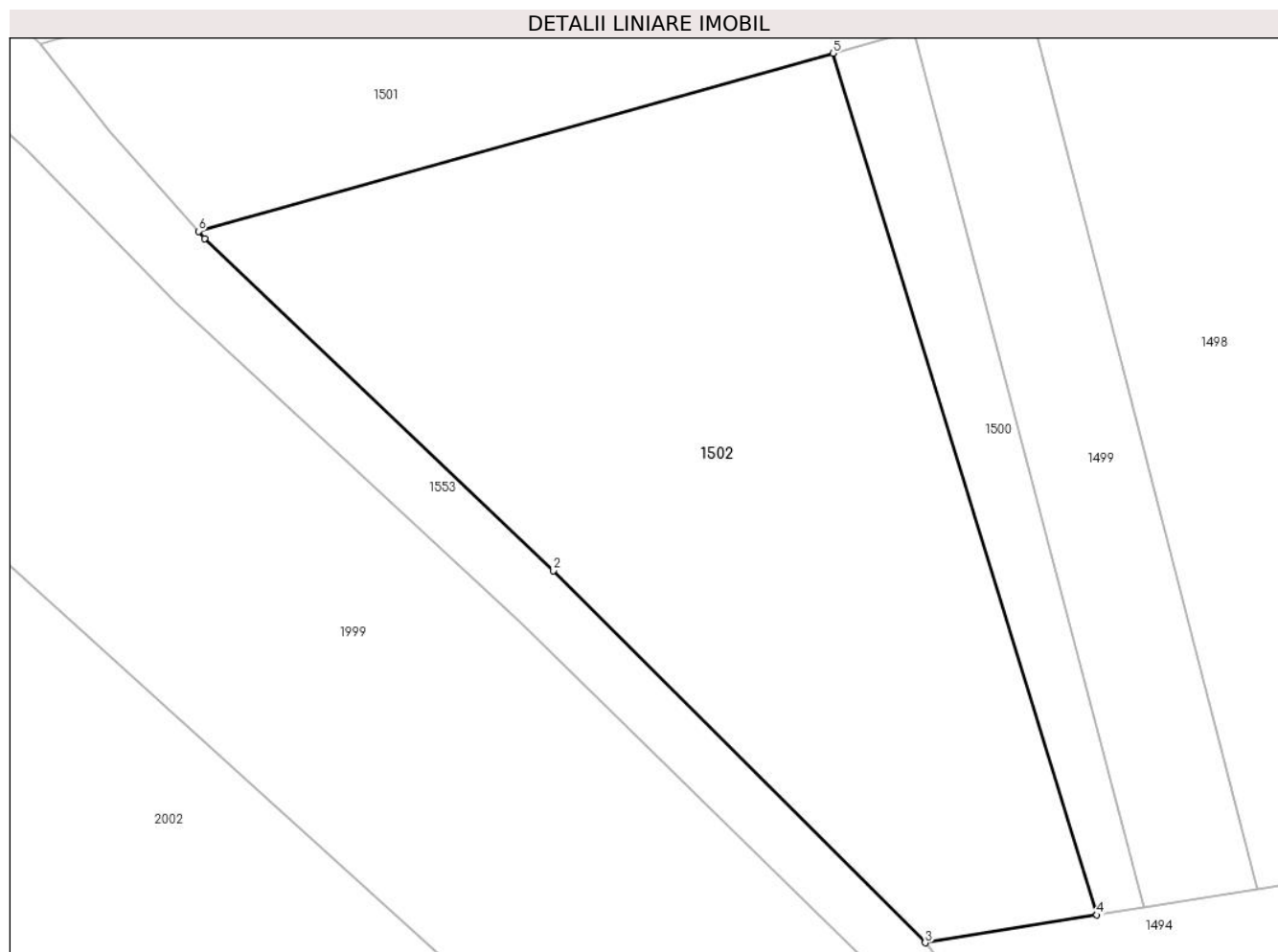
C. Partea III. SARCINI .

Inscrieri privind dezmembramintele dreptului de proprietate, drepturi reale de garanție și sarcini	Referințe
NU SUNT	

Teren

Nr cadastral	Suprafața (mp)*	Observații / Referințe
	2.200	

* Suprafața este determinată în planul de proiecție Stereo 70.



Date referitoare la teren

Crt	Categorie folosință	Intravilan	Suprafața (mp)	Tarla	Parcelă	Nr. topo	Observații / Referințe
1	arabil	NU	2.200	31	334/7	-	

Lungime Segmente

1) Valorile lungimilor segmentelor sunt obținute din proiecție în plan.

Punct început	X / Y	Punct sfârșit	X / Y	Lungime segment (** (m)
1	326.098,132 449.096,866	2	326.125,179 449.071,098	37.357
2	326.125,179 449.071,098	3	326.154,045 449.042,242	40.816
3	326.154,045 449.042,242	4	326.167,374 449.044,397	13.502
4	326.167,374 449.044,397	5	326.146,889 449.111,231	69.903
5	326.146,889 449.111,231	6	326.097,636 449.097,423	51.152

Punct început	X / Y	Punct sfârşit	X / Y	Lungime segment (** (m)
6	326.097,636 449.097,423	1	326.098,132 449.096,866	0.746

** Lungimile segmentelor sunt determinate în planul de proiecţie Stereo 70 şi sunt rotunjite la 1 milimetru.

*** Distanţa dintre puncte este formată din segmente cumulate ce sunt mai mici decât valoarea 1 milimetru.

**DATE DESPRE IMOBILUL NR. 1503**

Oficiul de Cadastru și Publicitate Imobiliară HUNEDOARA
Biroul de Cadastru și Publicitate Imobiliară Hateg

A. Partea I. Descrierea imobilului

TEREN Extravilan

Adresa: Jud. Hunedoara

Nr. Crt	Nr cadastral Nr. topografic	Suprafața* (mp)	Observații / Referințe
A1		1.812	Sector cadastral:17 Teren neimprejmuit;

B. Partea II. Proprietari și acte

Inscrieri privitoare la dreptul de proprietate și alte drepturi reale		Referințe
1 / 12/06/2023		
Act Administrativ nr. 21139/74, din 31/01/1996 emis de CJSPDAT HUNEDOARA;		
B1	Intabulare, drept de PROPRIETATE, dobandit prin Reconstituire, cota actuala 1/1	A1
	1) ȘTEFĂNESCU ADAM DEFUNCT:Da 2) ȘTEFĂNESCU VIORICA	

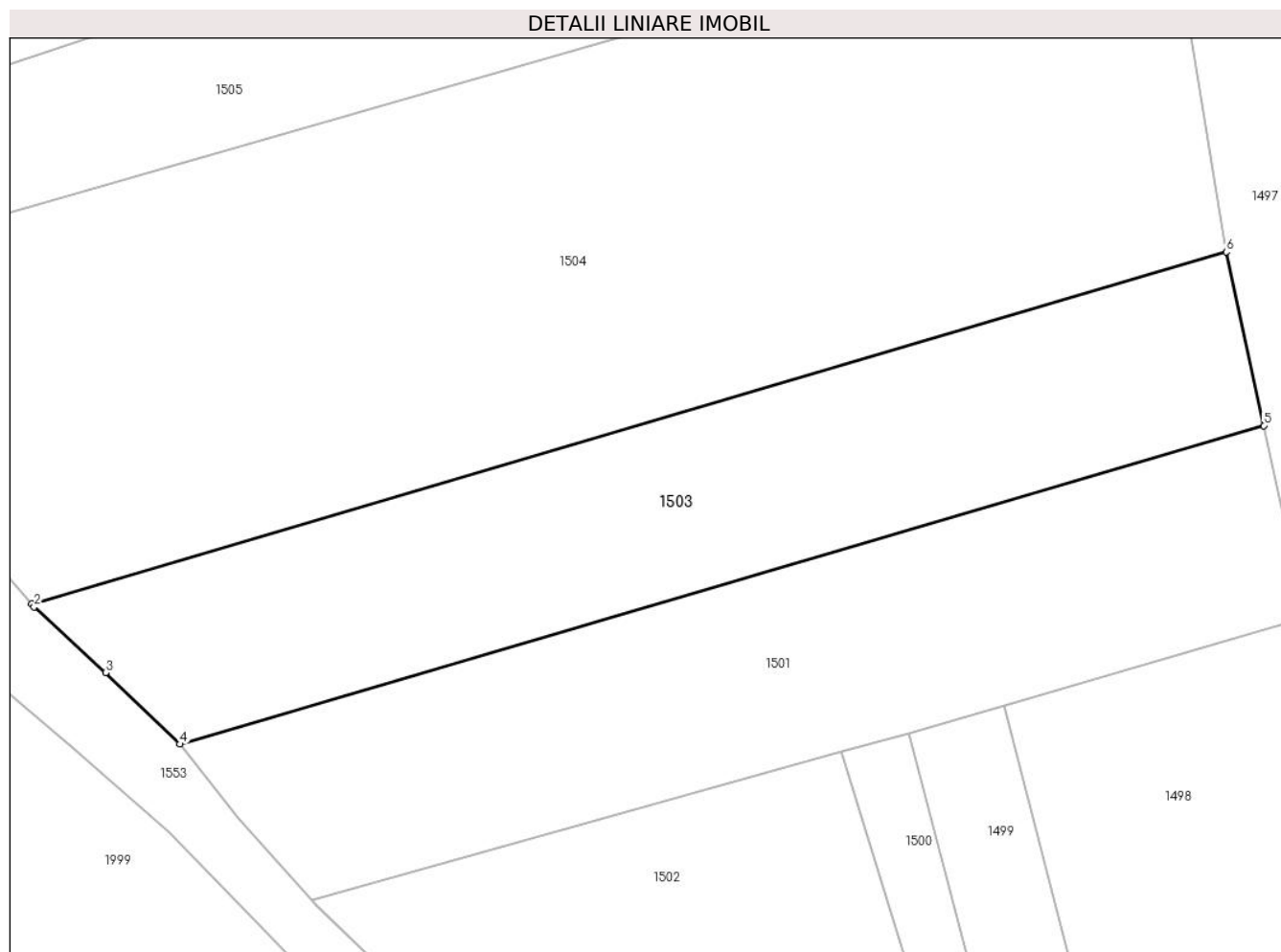
C. Partea III. SARCINI .

Inscrieri privind dezmembramintele dreptului de proprietate, drepturi reale de garanție și sarcini	Referințe
NU SUNT	

Teren

Nr cadastral	Suprafața (mp)*	Observații / Referințe
	1.812	

* Suprafața este determinată în planul de proiecție Stereo 70.



Date referitoare la teren

Crt	Categorie folosință	Intra vilan	Suprafața (mp)	Tarla	Parcelă	Nr. topo	Observații / Referințe
1	arabil	NU	1.812	31	334/5	-	

Lungime Segmente

1) Valorile lungimilor segmentelor sunt obținute din proiecție în plan.

Punct început	X / Y	Punct sfârșit	X / Y	Lungime segment (** (m)
1	326.071,594 449.124,975	2	326.071,825 449.124,706	0.354
2	326.071,825 449.124,706	3	326.078,476 449.118,602	9.027
3	326.078,476 449.118,602	4	326.085,376 449.111,949	9.585
4	326.085,376 449.111,949	5	326.186,094 449.141,533	104.973
5	326.186,094 449.141,533	6	326.182,596 449.157,665	16.506

Punct început	X / Y	Punct sfârşit	X / Y	Lungime segment (** (m)
6	326.182,596 449.157,665	1	326.071,594 449.124,975	115.715

** Lungimile segmentelor sunt determinate în planul de proiecţie Stereo 70 şi sunt rotunjite la 1 milimetru.

*** Distanţa dintre puncte este formată din segmente cumulate ce sunt mai mici decât valoarea 1 milimetru.

**DATE DESPRE IMOBILUL NR. 1504**

Oficiul de Cadastru și Publicitate Imobiliară HUNEDOARA
Biroul de Cadastru și Publicitate Imobiliară Hateg

A. Partea I. Descrierea imobilului

TEREN Extravilan

Adresa: Jud. Hunedoara

Nr. Crt	Nr cadastral Nr. topografic	Suprafața* (mp)	Observații / Referințe
A1		4.550	Sector cadastral:17 Teren neimprejmuit;

B. Partea II. Proprietari și acte

Inscrieri privitoare la dreptul de proprietate și alte drepturi reale	Referințe
1 / 12/06/2023	
Act Administrativ nr. 21139/16, din 11/12/1995 emis de CJSPDAT HUNEDOARA;	
B1	A1
Intabulare, drept de PROPRIETATE, dobandit prin Reconstituire, cota actuala 1/1 1) CURTEAN IOAN	

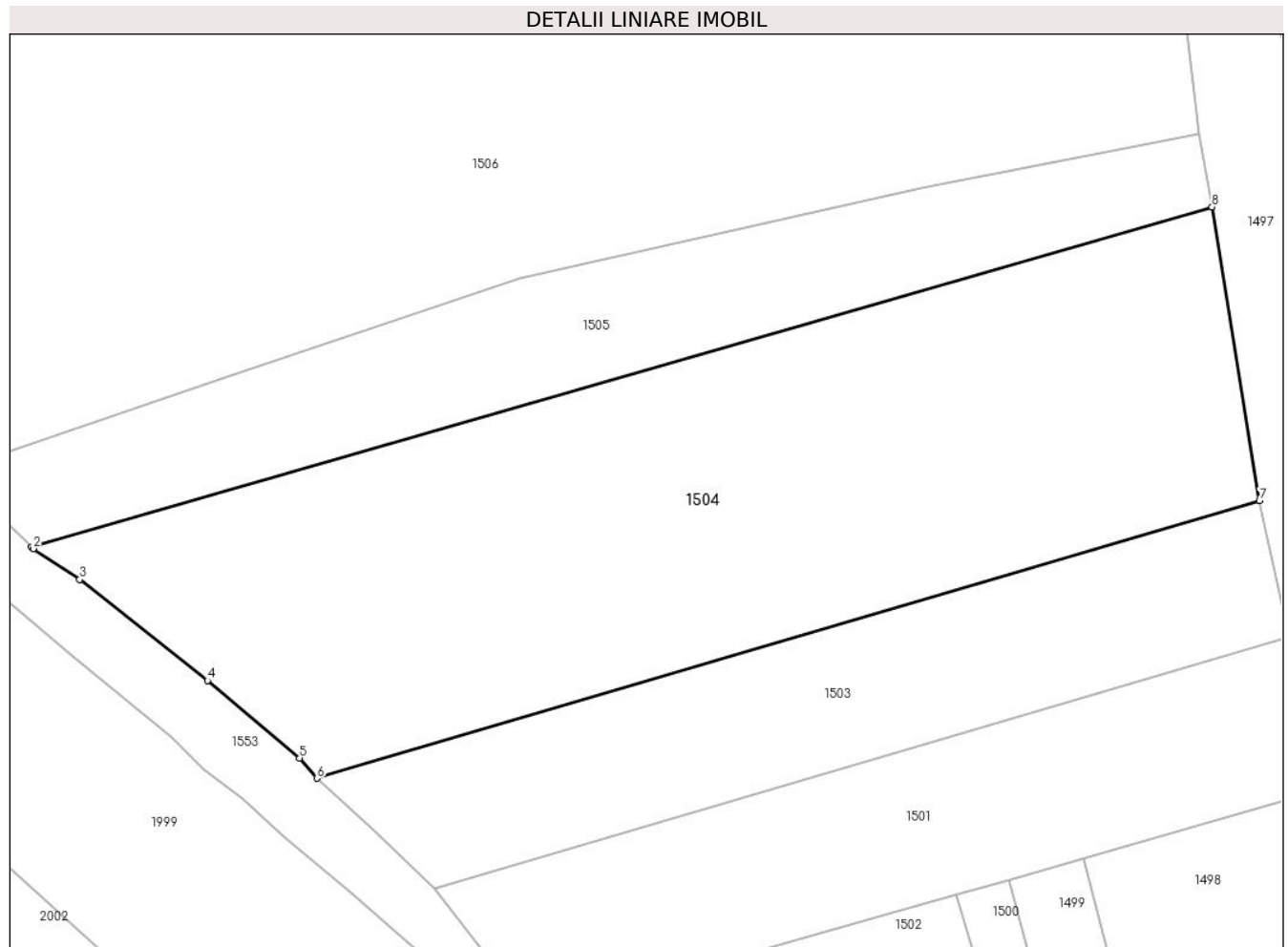
C. Partea III. SARCINI .

Inscrieri privind dezmembramintele dreptului de proprietate, drepturi reale de garanție și sarcini	Referințe
NU SUNT	

Teren

Nr cadastral	Suprafața (mp)*	Observații / Referințe
	4.550	

* Suprafața este determinată în planul de proiecție Stereo 70.



Date referitoare la teren

Crt	Categorie folosință	Intravilan	Suprafața (mp)	Tarla	Parcelă	Nr. topo	Observații / Referințe
1	arabil	NU	2.860	31	334/3	-	
2	arabil	NU	1.690	31	334/4	-	

Lungime Segmente

1) Valorile lungimilor segmentelor sunt obținute din proiecție în plan.

Punct început	X / Y	Punct sfârșit	X / Y	Lungime segment (** (m)
1	326.037,962 449.152,219	2	326.038,179 449.152,011	0.3
2	326.038,179 449.152,011	3	326.043,634 449.148,37	6.558
3	326.043,634 449.148,37	4	326.058,693 449.136,482	19.186
4	326.058,693 449.136,482	5	326.069,535 449.127,361	14.169

Punct început	X / Y	Punct sfârşit	X / Y	Lungime segment (** (m)
5	326.069,535 449.127,361	6	326.071,594 449.124,975	3.151
6	326.071,594 449.124,975	7	326.182,596 449.157,665	115.715
7	326.182,596 449.157,665	8	326.176,999 449.192,22	35.006
8	326.176,999 449.192,22	1	326.037,962 449.152,219	144.677

** Lungimile segmentelor sunt determinate în planul de proiecție Stereo 70 și sunt rotunjite la 1 milimetru.

*** Distanța dintre puncte este formată din segmente cumulate ce sunt mai mici decât valoarea 1 milimetru.

**DATE DESPRE IMOBILUL NR. 1505**

Oficiul de Cadastru și Publicitate Imobiliară HUNEDOARA
Biroul de Cadastru și Publicitate Imobiliară Hateg

A. Partea I. Descrierea imobilului

TEREN Extravilan

Adresa: Jud. Hunedoara

Nr. Crt	Nr cadastral Nr. topografic	Suprafața* (mp)	Observații / Referințe
A1		1.820	Sector cadastral:17 Teren neimprejmuit;

B. Partea II. Proprietari și acte

Inscrieri privitoare la dreptul de proprietate și alte drepturi reale		Referințe
1 / 12/06/2023		
Act Normativ nr. 7, din 13/03/1996 emis de Parlamentul României;		
B1	Intabulare, drept de PROPRIETATE, dobandit prin Lege, cota actuala 1/1	A1
1) COMUNA SARMIZEGETUSA-REZERVA COMISIEI LOCALE DE FOND FUNCJAR, CIF:4633293		

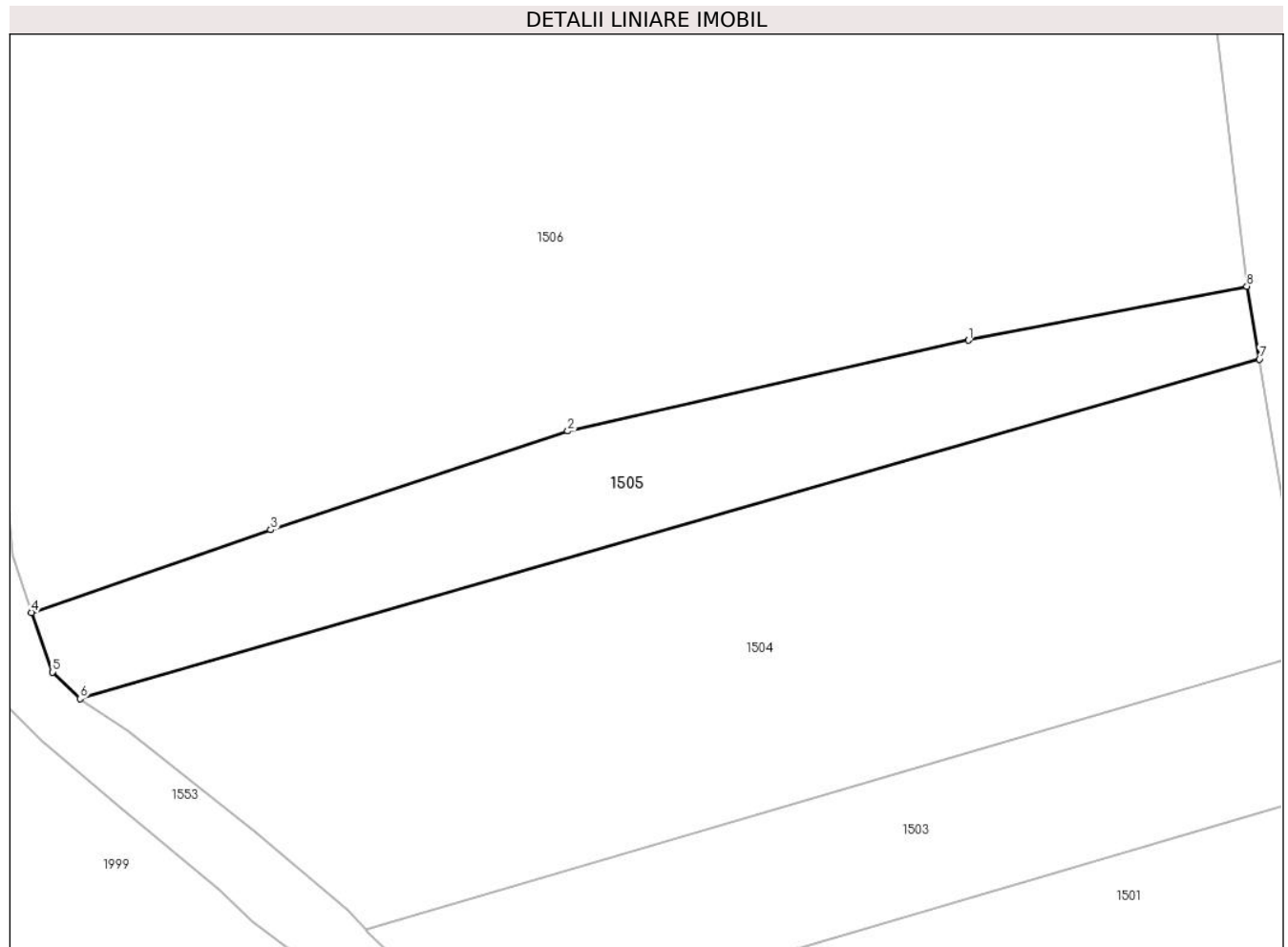
C. Partea III. SARCINI .

Inscrieri privind dezmembramintele dreptului de proprietate, drepturi reale de garanție și sarcini	Referințe
NU SUNT	

Teren

Nr cadastral	Suprafața (mp)*	Observații / Referințe
	1.820	

* Suprafața este determinată în planul de proiecție Stereo 70.



Date referitoare la teren

Crt	Categorie folosință	Intravilan	Suprafața (mp)	Tarla	Parcelă	Nr. topo	Observații / Referințe
1	faneata	NU	1.820	31	334/2	-	

Lungime Segmente

1) Valorile lungimilor segmentelor sunt obținute din proiecție în plan.

Punct început	X / Y	Punct sfârșit	X / Y	Lungime segment (** (m)
1	326.142,708 449.194,456	2	326.095,452 449.183,747	48.454
2	326.095,452 449.183,747	3	326.060,443 449.172,113	36.892
3	326.060,443 449.172,113	4	326.032,226 449.162,387	29.847
4	326.032,226 449.162,387	5	326.034,679 449.155,37	7.434
5	326.034,679 449.155,37	6	326.037,962 449.152,219	4.55

Punct început	X / Y	Punct sfârșit	X / Y	Lungime segment (** (m)
6	326.037,962 449.152,219	7	326.176,999 449.192,22	144.677
7	326.176,999 449.192,22	8	326.175,523 449.200,796	8.702
8	326.175,523 449.200,796	1	326.142,708 449.194,456	33.422

** Lungimile segmentelor sunt determinate în planul de proiecție Stereo 70 și sunt rotunjite la 1 milimetru.

*** Distanța dintre puncte este formată din segmente cumulate ce sunt mai mici decât valoarea 1 milimetru.

**DATE DESPRE IMOBILUL NR. 1506**

Oficiul de Cadastru și Publicitate Imobiliară HUNEDOARA
Biroul de Cadastru și Publicitate Imobiliară Hateg

A. Partea I. Descrierea imobilului

TEREN Extravilan

Adresa: Jud. Hunedoara

Nr. Crt	Nr cadastral Nr. topografic	Suprafața* (mp)	Observații / Referințe
A1	63121	9.240	Sector cadastral:17 Teren neimprejmit;

B. Partea II. Proprietari și acte

Inscrieri privitoare la dreptul de proprietate și alte drepturi reale		Referințe
1190 / 19/01/2021		
Act Notarial nr. Certificat mostenitor nr. 44, din 15/04/2014 emis de NP Lupulescu Flavia Laura;		
B2	Intabulare, drept de PROPRIETATE, dobandit prin Succesiune, cota actuala 1/2 1) ANGHELONI LILIANA	A1
6694 / 19/03/2021		
Act Notarial nr. 253, din 18/03/2021 emis de Lupulescu Catalin Marius;		
B3	Intabulare, drept de PROPRIETATE, dobandit prin Conventie, cota actuala 1/2 1) ANGHELONI LILIANA., casatorita,bun propriu	A1

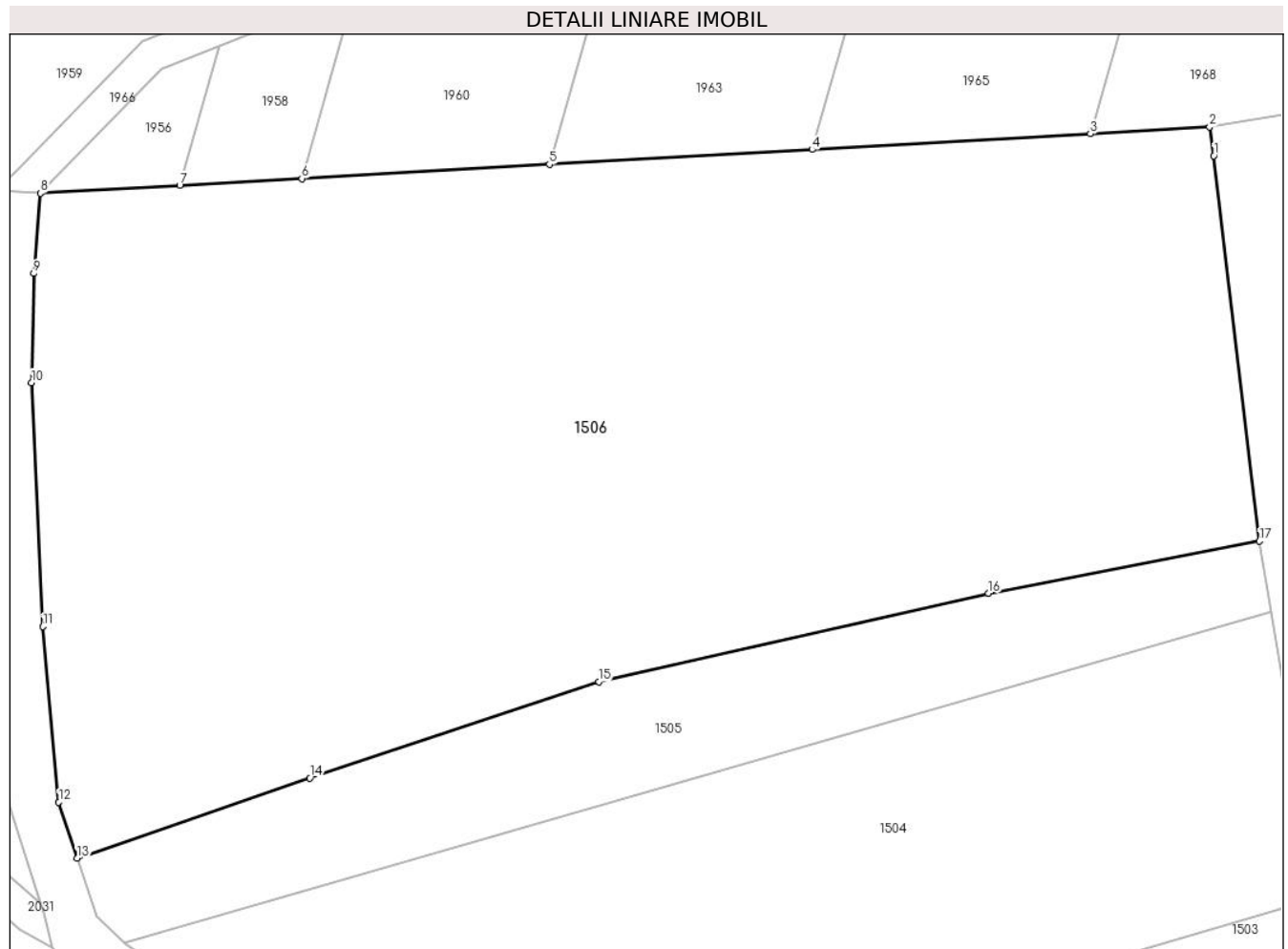
C. Partea III. SARCINI .

Inscrieri privind dezmembramintele dreptului de proprietate, drepturi reale de garanție și sarcini	Referințe
NU SUNT	

Teren

Nr cadastral	Suprafața (mp)*	Observații / Referințe
63121	9.240	

* Suprafața este determinată în planul de proiecție Stereo 70.



Date referitoare la teren

Crt	Categorie folosință	Intravilan	Suprafața (mp)	Tarla	Parcelă	Nr. topo	Observații / Referințe
1	faneata	NU	9.240	31	334/1	-	

Lungime Segmente

1) Valorile lungimilor segmentelor sunt obținute din proiecție în plan.

Punct început	X / Y	Punct sfârșit	X / Y	Lungime segment (** (m)
1	326.169,998 449.247,437	2	326.169,479 449.250,931	3.532
2	326.169,479 449.250,931	3	326.155,032 449.250,112	14.47
3	326.155,032 449.250,112	4	326.121,303 449.248,199	33.783
4	326.121,303 449.248,199	5	326.089,478 449.246,394	31.876
5	326.089,478 449.246,394	6	326.059,464 449.244,692	30.062

Punct început	X / Y	Punct sfârşit	X / Y	Lungime segment (** (m)
6	326.059,464 449.244,692	7	326.044,688 449.243,854	14.8
7	326.044,688 449.243,854	8	326.027,817 449.242,897	16.898
8	326.027,817 449.242,897	9	326.026,971 449.233,185	9.749
9	326.026,971 449.233,185	10	326.026,712 449.219,965	13.223
10	326.026,712 449.219,965	11	326.028,106 449.190,441	29.557
11	326.028,106 449.190,441	12	326.030,026 449.169,177	21.351
12	326.030,026 449.169,177	13	326.032,226 449.162,387	7.138
13	326.032,226 449.162,387	14	326.060,443 449.172,113	29.846
14	326.060,443 449.172,113	15	326.095,452 449.183,747	36.891
15	326.095,452 449.183,747	16	326.142,708 449.194,456	48.454
16	326.142,708 449.194,456	17	326.175,523 449.200,796	33.422
17	326.175,523 449.200,796	1	326.169,998 449.247,437	46.967

** Lungimile segmentelor sunt determinate în planul de proiecție Stereo 70 și sunt rotunjite la 1 milimetru.

*** Distanța dintre puncte este formată din segmente cumulate ce sunt mai mici decât valoarea 1 milimetru.

**DATE DESPRE IMOBILUL NR. 1507**

Oficiul de Cadastru și Publicitate Imobiliară HUNEDOARA
Biroul de Cadastru și Publicitate Imobiliară Hateg

A. Partea I. Descrierea imobilului

TEREN Extravilan

Adresa: Jud. Hunedoara

Nr. Crt	Nr cadastral Nr. topografic	Suprafața* (mp)	Observații / Referințe
A1		445	Sector cadastral:17 Teren neimprejmuit;

B. Partea II. Proprietari și acte

Inscrieri privitoare la dreptul de proprietate și alte drepturi reale		Referințe
1 / 12/06/2023		
Act Normativ nr. 7, din 13/03/1996 emis de Parlamentul României;		
B1	Inscrierea provizorie, drept de PROPRIETATE, dobandit prin Lege, cota actuala 1/1 1) COMUNA SARMIZEGETUSA, CIF:4633293	A1

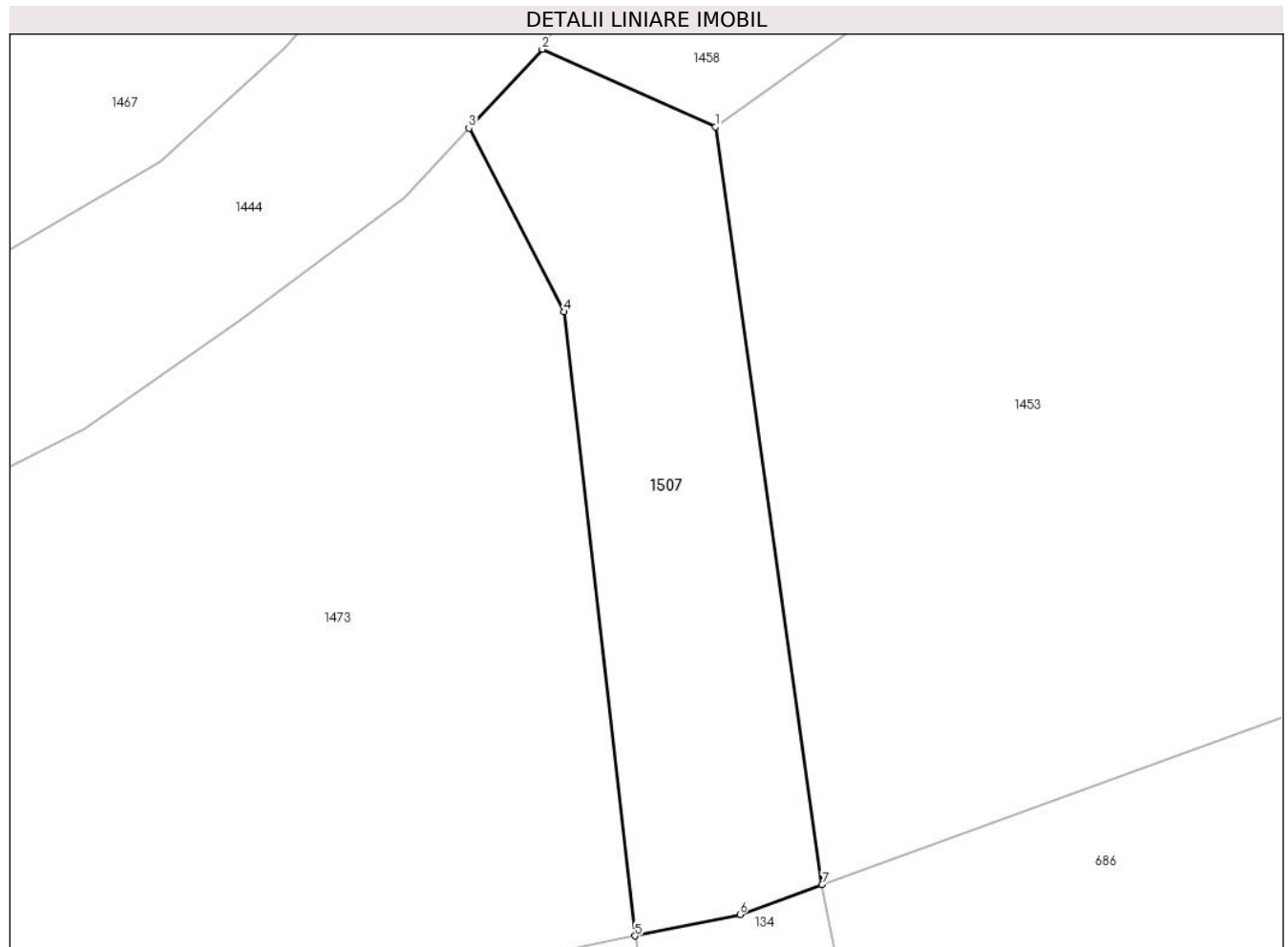
C. Partea III. SARCINI .

Inscrieri privind dezmembramintele dreptului de proprietate, drepturi reale de garanție și sarcini	Referințe
NU SUNT	

Teren

Nr cadastral	Suprafaţa (mp)*	Observații / Referințe
	445	

* Suprafața este determinată în planul de proiecție Stereo 70.



Date referitoare la teren

Crt	Categorie folosință	Intravilan	Suprafața (mp)	Tarla	Parcelă	Nr. topo	Observații / Referințe
1	ape curgătoare	NU	445	-	-	-	Pârâu

Lungime Segmente

1) Valorile lungimilor segmentelor sunt obținute din proiecție în plan.

Punct început	X / Y	Punct sfârșit	X / Y	Lungime segment (** (m)
1	326.502,637 448.916,602	2	326.493,52 448.920,687	9.99
2	326.493,52 448.920,687	3	326.489,652 448.916,526	5.681
3	326.489,652 448.916,526	4	326.494,657 448.906,868	10.878
4	326.494,657 448.906,868	5	326.498,398 448.874,009	33.071
5	326.498,398 448.874,009	6	326.503,94 448.875,138	5.656

Punct început	X / Y	Punct sfârşit	X / Y	Lungime segment (** (m)
6	326.503,94 448.875,138	7	326.508,269 448.876,71	4.606
7	326.508,269 448.876,71	1	326.502,637 448.916,602	40.288

** Lungimile segmentelor sunt determinate în planul de proiecţie Stereo 70 şi sunt rotunjite la 1 milimetru.

*** Distanţa dintre puncte este formată din segmente cumulate ce sunt mai mici decât valoarea 1 milimetru.

**DATE DESPRE IMOBILUL NR. 1508**

Oficiul de Cadastru și Publicitate Imobiliară HUNEDOARA
Biroul de Cadastru și Publicitate Imobiliară Hateg

A. Partea I. Descrierea imobilului

TEREN Extravilan

Adresa: Jud. Hunedoara

Nr. Crt	Nr cadastral Nr. topografic	Suprafața* (mp)	Observații / Referințe
A1		5.640	Sector cadastral:14 Teren neimprejmuit;

B. Partea II. Proprietari și acte

Inscrieri privitoare la dreptul de proprietate și alte drepturi reale		Referințe
1 / 06/06/2023		
Act Administrativ nr. 5967/70, din 21/09/1994 emis de CJPSDPAT HUNEDOARA;		
B1	Intabulare, drept de PROPRIETATE, dobandit prin Reconstituire, cota actuala 1/1	A1
	1) MITULESCU MIHUT DEFUNCT:Da 2) MITULESCU LUCREȚIA DEFUNCT:Da	

C. Partea III. SARCINI .

Inscrieri privind dezmembramintele dreptului de proprietate, drepturi reale de garanție și sarcini	Referințe
NU SUNT	

Teren

Nr cadastral	Suprafața (mp)*	Observații / Referințe
	5.640	

* Suprafața este determinată în planul de proiecție Stereo 70.



Date referitoare la teren

Crt	Categorie folosință	Intravilan	Suprafața (mp)	Tarla	Parcelă	Nr. topo	Observații / Referințe
1	faneata	NU	4.840	35	383	-	
2	arabil	NU	800	35	384/2	-	

Lungime Segmente

1) Valorile lungimilor segmentelor sunt obținute din proiecție în plan.

Punct început	X / Y	Punct sfârșit	X / Y	Lungime segment (** (m)
1	327.425,165 449.746,557	2	327.418,764 449.754,097	9.891
2	327.418,764 449.754,097	3	327.407,042 449.749,657	12.535
3	327.407,042 449.749,657	4	327.399,133 449.747,241	8.27
4	327.399,133 449.747,241	5	327.392,293 449.743,292	7.898

Punct început	X / Y	Punct sfârşit	X / Y	Lungime segment (** (m)
5	327.392,293 449.743,292	6	327.389,616 449.739,974	4.263
6	327.389,616 449.739,974	7	327.389,254 449.736,153	3.838
7	327.389,254 449.736,153	8	327.390,622 449.730,381	5.932
8	327.390,622 449.730,381	9	327.394,346 449.715,534	15.307
9	327.394,346 449.715,534	10	327.400,461 449.699,013	17.616
10	327.400,461 449.699,013	11	327.453,399 449.628,277	88.352
11	327.453,399 449.628,277	12	327.461,63 449.632,632	9.312
12	327.461,63 449.632,632	13	327.473,186 449.640,531	13.998
13	327.473,186 449.640,531	14	327.478,193 449.650,682	11.319
14	327.478,193 449.650,682	15	327.484,904 449.672,788	23.102
15	327.484,904 449.672,788	16	327.484,894 449.672,792	0.011
16	327.484,894 449.672,792	17	327.472,688 449.676,497	12.756
17	327.472,688 449.676,497	18	327.455,417 449.700,508	29.577
18	327.455,417 449.700,508	19	327.444,857 449.723,519	25.318
19	327.444,857 449.723,519	1	327.425,165 449.746,557	30.307

** Lungimile segmentelor sunt determinate în planul de proiecție Stereo 70 și sunt rotunjite la 1 milimetru.

*** Distanța dintre puncte este formată din segmente cumulate ce sunt mai mici decât valoarea 1 milimetru.

**DATE DESPRE IMOBILUL NR. 1509**

Oficiul de Cadastru și Publicitate Imobiliară HUNEDOARA
Biroul de Cadastru și Publicitate Imobiliară Hateg

A. Partea I. Descrierea imobilului

TEREN Extravilan

Adresa: Jud. Hunedoara

Nr. Crt	Nr cadastral Nr. topografic	Suprafața* (mp)	Observații / Referințe
A1		1.875	Sector cadastral:14 Teren neimprejmuit;

B. Partea II. Proprietari și acte

Inscrieri privitoare la dreptul de proprietate și alte drepturi reale		Referințe
1 / 06/06/2023		
Act Administrativ nr. 5967/9, din 13/01/1994 emis de CJPSDPAT HUNEDOARA;		
B1	Intabulare, drept de PROPRIETATE, dobandit prin Reconstituire, cota actuala 1/1 1) BIRIS AURELIA	A1

C. Partea III. SARCINI .

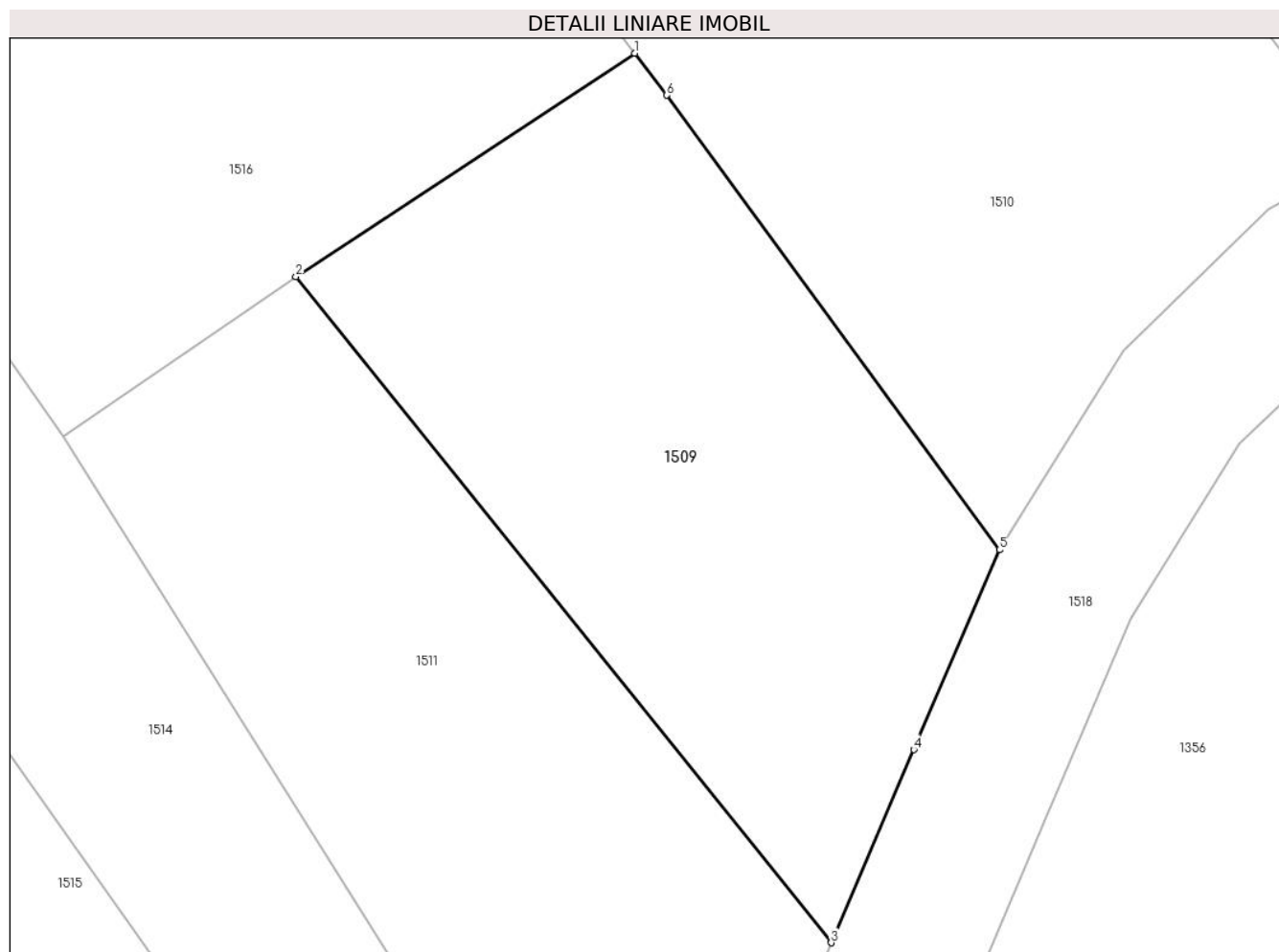
Inscrieri privind dezmembramintele dreptului de proprietate, drepturi reale de garanție și sarcini	Referințe
NU SUNT	

Anexa Nr. 1 La Partea I

Teren

Nr cadastral	Suprafața (mp)*	Observații / Referințe
	1.875	

* Suprafața este determinată în planul de proiecție Stereo 70.



Date referitoare la teren

Crt	Categorie folosință	Intra vilan	Suprafața (mp)	Tarla	Parcelă	Nr. topo	Observații / Referințe
1	faneata	NU	1.875	35	385/1	-	

Lungime Segmente

1) Valorile lungimilor segmentelor sunt obținute din proiecție în plan.

Punct început	X / Y	Punct sfârșit	X / Y	Lungime segment (** (m)
1	327.394,642 449.636,712	2	327.367,205 449.618,629	32.86
2	327.367,205 449.618,629	3	327.410,522 449.564,763	69.122
3	327.410,522 449.564,763	4	327.417,212 449.580,386	16.995
4	327.417,212 449.580,386	5	327.424,143 449.596,548	17.585
5	327.424,143 449.596,548	6	327.397,229 449.633,319	45.568

Punct început	X / Y	Punct sfârşit	X / Y	Lungime segment (** (m)
6	327.397,229 449.633,319	1	327.394,642 449.636,712	4.267

** Lungimile segmentelor sunt determinate în planul de proiecţie Stereo 70 şi sunt rotunjite la 1 milimetru.

*** Distanţa dintre puncte este formată din segmente cumulate ce sunt mai mici decât valoarea 1 milimetru.

**DATE DESPRE IMOBILUL NR. 1510**

Oficiul de Cadastru și Publicitate Imobiliară HUNEDOARA
Biroul de Cadastru și Publicitate Imobiliară Hateg

A. Partea I. Descrierea imobilului

TEREN Extravilan

Adresa: Jud. Hunedoara

Nr. Crt	Nr cadastral Nr. topografic	Suprafața* (mp)	Observații / Referințe
A1		6.662	Sector cadastral:14 Teren neimprejmuit;

B. Partea II. Proprietari și acte

Inscrieri privitoare la dreptul de proprietate și alte drepturi reale	Referințe
1 / 06/06/2023	
Act Administrativ nr. 5967/1, din 13/01/1994 emis de CJPSDPAT HUNEDOARA;	
B1	A1
Intabulare, drept de PROPRIETATE, dobandit prin Reconstituire, cota actuala 1/1 1) JURMONI DOINA DEFUNCT:Da	

C. Partea III. SARCINI .

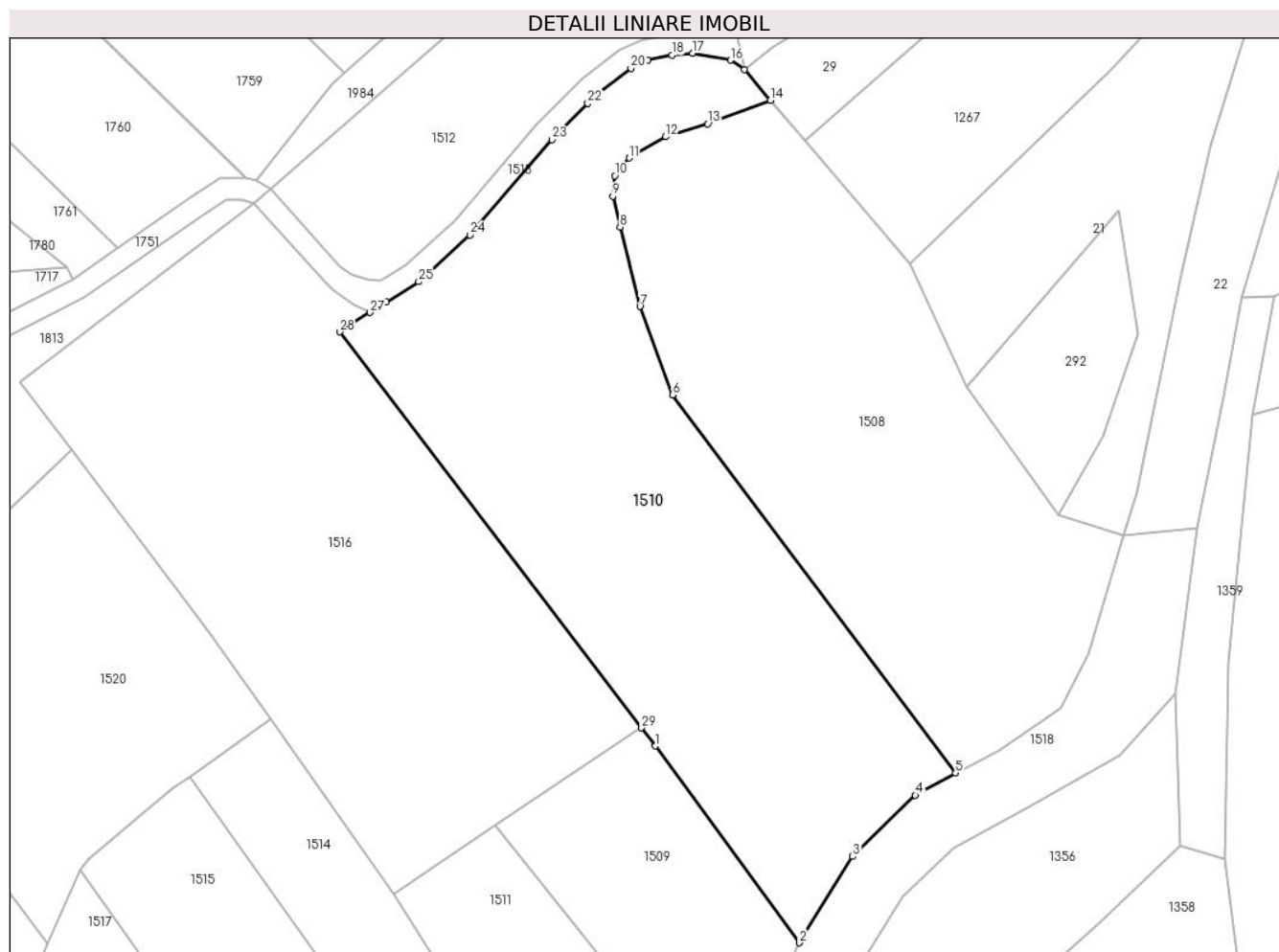
Inscrieri privind dezmembramintele dreptului de proprietate, drepturi reale de garanție și sarcini	Referințe
NU SUNT	

Anexa Nr. 1 La Partea I

Teren

Nr cadastral	Suprafața (mp)*	Observații / Referințe
	6.662	

* Suprafața este determinată în planul de proiecție Stereo 70.



Date referitoare la teren

Crt	Categorie folosință	Intravilan	Suprafața (mp)	Tarla	Parcelă	Nr. topo	Observații / Referințe
1	faneata	NU	1.381	32	369/7	-	
2	arabil	NU	5.281	32	378/2	-	

Lungime Segmente

1) Valorile lungimilor segmentelor sunt obținute din proiecție în plan.

Punct început	X / Y	Punct sfârșit	X / Y	Lungime segment (** (m))	Punct început	X / Y	Punct sfârșit	X / Y	Lungime segment (** (m))
1	327.397,229 449.633,319	2	327.424,143 449.596,548	45.568	2	327.424,143 449.596,548	3	327.434,159 449.612,675	18.984
3	327.434,159 449.612,675	4	327.445,895 449.624,103	16.381	4	327.445,895 449.624,103	5	327.453,399 449.628,277	8.587
5	327.453,399 449.628,277	6	327.400,461 449.699,013	88.352	6	327.400,461 449.699,013	7	327.394,346 449.715,534	17.616
7	327.394,346 449.715,534	8	327.390,622 449.730,381	15.307	8	327.390,622 449.730,381	9	327.389,254 449.736,153	5.932

Punct început	X / Y	Punct sfârşit	X / Y	Lungime segment (** (m)
9	327.389,254 449.736,153	10	327.389,616 449.739,974	3.838
11	327.392,293 449.743,292	12	327.399,133 449.747,241	7.898
13	327.407,042 449.749,657	14	327.418,764 449.754,097	12.535
15	327.413,888 449.759,841	16	327.411,317 449.761,575	3.101
17	327.404,193 449.762,881	18	327.400,323 449.762,518	3.887
19	327.395,795 449.761,567	20	327.392,668 449.760,057	3.472
21	327.386,141 449.755,088	22	327.384,598 449.753,52	2.2
23	327.377,889 449.746,702	24	327.362,551 449.728,86	23.529
25	327.352,953 449.720,15	26	327.346,839 449.716,339	7.204
27	327.343,831 449.714,402	28	327.338,183 449.710,767	6.717
29	327.394,642 449.636,712	1	327.397,229 449.633,319	4.267

Punct început	X / Y	Punct sfârşit	X / Y	Lungime segment (** (m)
10	327.389,616 449.739,974	11	327.392,293 449.743,292	4.263
12	327.399,133 449.747,241	13	327.407,042 449.749,657	8.27
14	327.418,764 449.754,097	15	327.413,888 449.759,841	7.535
16	327.411,317 449.761,575	17	327.404,193 449.762,881	7.243
18	327.400,323 449.762,518	19	327.395,795 449.761,567	4.627
20	327.392,668 449.760,057	21	327.386,141 449.755,088	8.203
22	327.384,598 449.753,52	23	327.377,889 449.746,702	9.565
24	327.362,551 449.728,86	25	327.352,953 449.720,15	12.961
26	327.346,839 449.716,339	27	327.343,831 449.714,402	3.578
28	327.338,183 449.710,767	29	327.394,642 449.636,712	93.122

** Lungimile segmentelor sunt determinate în planul de proiecție Stereo 70 și sunt rotunjite la 1 milimetru.

*** Distanța dintre puncte este formată din segmente cumulate ce sunt mai mici decât valoarea 1 milimetru.

**DATE DESPRE IMOBILUL NR. 1511**

Oficiul de Cadastru și Publicitate Imobiliară HUNEDOARA
Biroul de Cadastru și Publicitate Imobiliară Hateg

A. Partea I. Descrierea imobilului

TEREN Extravilan

Adresa: Jud. Hunedoara

Nr. Crt	Nr cadastral Nr. topografic	Suprafața* (mp)	Observații / Referințe
A1		2.110	Sector cadastral:14 Teren neimprejmuit;

B. Partea II. Proprietari și acte

Inscrieri privitoare la dreptul de proprietate și alte drepturi reale	Referințe
1 / 06/06/2023	
Act Administrativ nr. 5967/44, din 17/03/1994 emis de CJPSDPAT HUNEDOARA;	
B1	A1
Intabulare, drept de PROPRIETATE, dobandit prin Reconstituire, cota actuala 1/1	
1) STEFANESC MARIA DEFUNCT:Da	

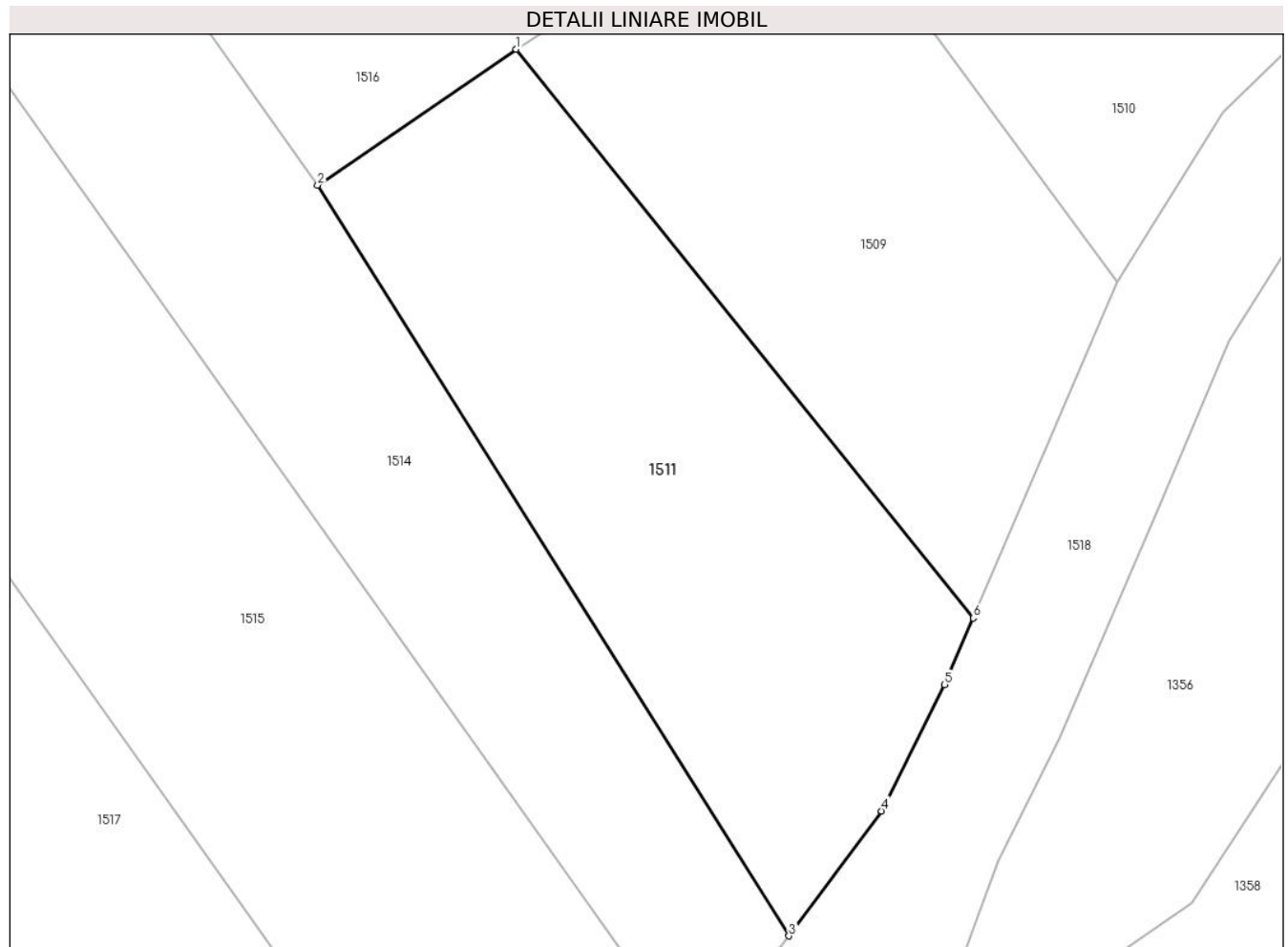
C. Partea III. SARCINI .

Inscrieri privind dezmembramintele dreptului de proprietate, drepturi reale de garanție și sarcini	Referințe
NU SUNT	

Teren

Nr cadastral	Suprafața (mp)*	Observații / Referințe
	2.110	

* Suprafața este determinată în planul de proiecție Stereo 70.



Date referitoare la teren

Crt	Categorie folosință	Intravilan	Suprafața (mp)	Tarla	Parcelă	Nr. topo	Observații / Referințe
1	faneata	NU	2.110	35	385/2	-	

Lungime Segmente

1) Valorile lungimilor segmentelor sunt obținute din proiecție în plan.

Punct început	X / Y	Punct sfârșit	X / Y	Lungime segment (** (m)
1	327.367,205 449.618,629	2	327.348,391 449.605,761	22.794
2	327.348,391 449.605,761	3	327.393,052 449.534,668	83.957
3	327.393,052 449.534,668	4	327.401,841 449.546,503	14.742
4	327.401,841 449.546,503	5	327.407,824 449.558,463	13.373
5	327.407,824 449.558,463	6	327.410,522 449.564,763	6.853

Punct început	X / Y	Punct sfârşit	X / Y	Lungime segment (** (m)
6	327.410,522 449.564,763	1	327.367,205 449.618,629	69.122

** Lungimile segmentelor sunt determinate în planul de proiecţie Stereo 70 şi sunt rotunjite la 1 milimetru.

*** Distanţa dintre puncte este formată din segmente cumulate ce sunt mai mici decât valoarea 1 milimetru.

**DATE DESPRE IMOBILUL NR. 1512**

Oficiul de Cadastru și Publicitate Imobiliară HUNEDOARA
Biroul de Cadastru și Publicitate Imobiliară Hateg

A. Partea I. Descrierea imobilului

TEREN Extravilan

Adresa: Jud. Hunedoara

Nr. Crt	Nr cadastral Nr. topografic	Suprafața* (mp)	Observații / Referințe
A1	60371	2.411	Sector cadastral:14 Teren neimprejmuit;

B. Partea II. Proprietari și acte

Inscrieri privitoare la dreptul de proprietate și alte drepturi reale		Referințe
10762 / 20/06/2013		
Act Notarial nr. 880, din 19/06/2013 emis de Lupulescu Catalin Marius;		
B2	Intabulare, drept de PROPRIETATE, dobandit prin Conventie, cota actuala 1/1 1) SAVONI IOAN, si sotia 2) SAVONI ELEONORA-LIDIA, bun comun	A1

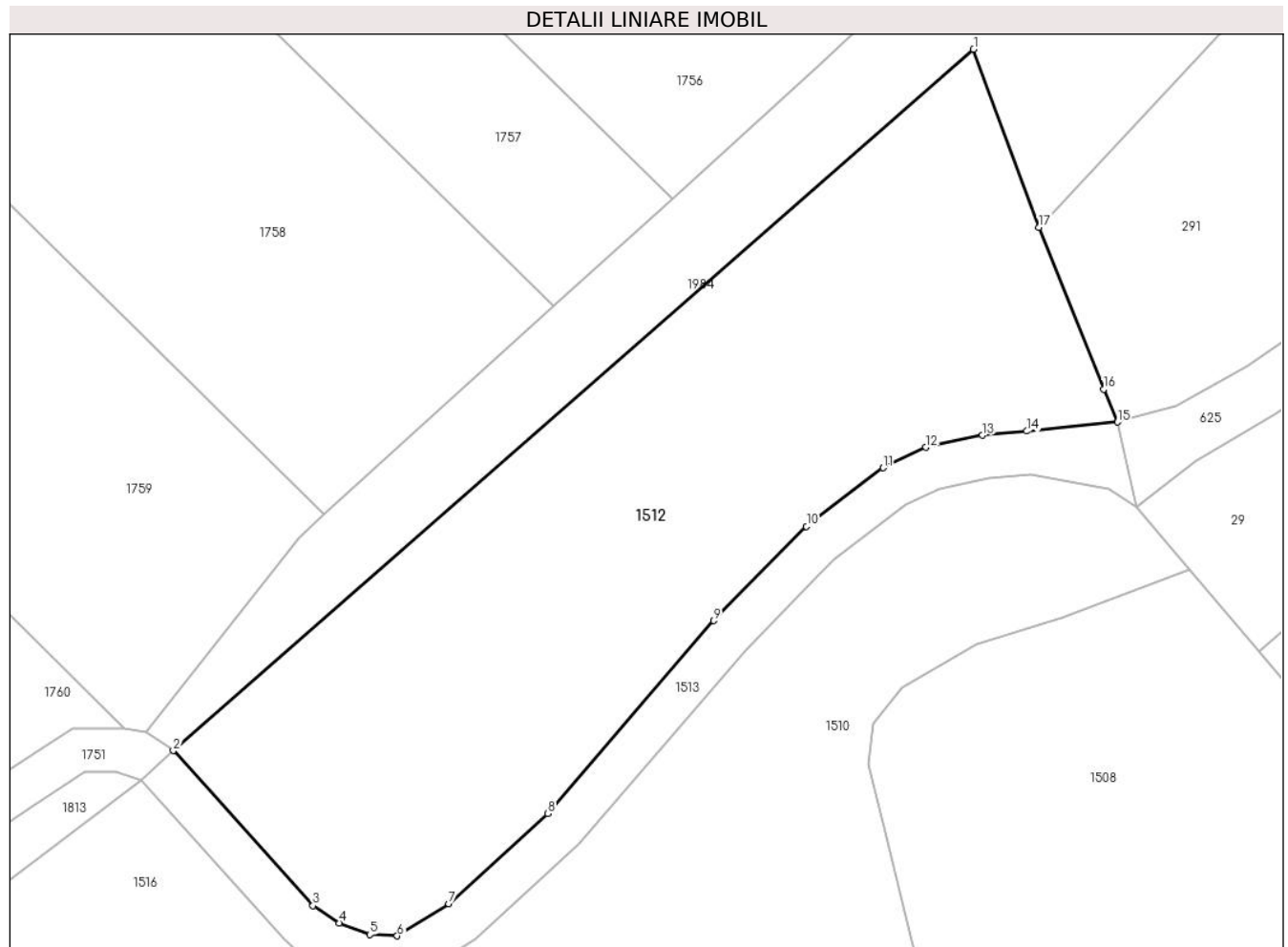
C. Partea III. SARCINI .

Inscrieri privind dezmembramintele dreptului de proprietate, drepturi reale de garanție și sarcini	Referințe
NU SUNT	

Teren

Nr cadastral	Suprafața (mp)*	Observații / Referințe
60371	2.411	

* Suprafața este determinată în planul de proiecție Stereo 70.



Date referitoare la teren

Crt	Categorie folosință	Intra vilan	Suprafața (mp)	Tarla	Parcelă	Nr. topo	Observații / Referințe
1	faneata	NU	2.411	33	369/6	-	

Lungime Segmente

1) Valorile lungimilor segmentelor sunt obținute din proiecție în plan.

Punct început	X / Y	Punct sfârșit	X / Y	Lungime segment (** (m)
1	327.398,895 449.802,023	2	327.325,151 449.737,457	98.015
2	327.325,151 449.737,457	3	327.338,028 449.723,173	19.231
3	327.338,028 449.723,173	4	327.340,442 449.721,589	2.887
4	327.340,442 449.721,589	5	327.343,272 449.720,518	3.026
5	327.343,272 449.720,518	6	327.345,785 449.720,395	2.516

Punct început	X / Y	Punct sfârşit	X / Y	Lungime segment (** (m)
6	327.345,785 449.720,395	7	327.350,531 449.723,354	5.593
7	327.350,531 449.723,354	8	327.359,679 449.731,656	12.354
8	327.359,679 449.731,656	9	327.374,944 449.749,412	23.416
9	327.374,944 449.749,412	10	327.383,49 449.758,097	12.185
10	327.383,49 449.758,097	11	327.390,566 449.763,484	8.893
11	327.390,566 449.763,484	12	327.394,495 449.765,381	4.363
12	327.394,495 449.765,381	13	327.399,724 449.766,479	5.343
13	327.399,724 449.766,479	14	327.403,805 449.766,862	4.099
14	327.403,805 449.766,862	15	327.412,17 449.767,708	8.408
15	327.412,17 449.767,708	16	327.410,881 449.770,72	3.276
16	327.410,881 449.770,72	17	327.404,908 449.785,626	16.058
17	327.404,908 449.785,626	1	327.398,895 449.802,023	17.465

** Lungimile segmentelor sunt determinate în planul de proiecție Stereo 70 și sunt rotunjite la 1 milimetru.

*** Distanța dintre puncte este formată din segmente cumulate ce sunt mai mici decât valoarea 1 milimetru.

**DATE DESPRE IMOBILUL NR. 1513**

Oficiul de Cadastru și Publicitate Imobiliară HUNEDOARA
Biroul de Cadastru și Publicitate Imobiliară Hateg

A. Partea I. Descrierea imobilului

TEREN Extravilan

Adresa: Jud. Hunedoara

Nr. Crt	Nr cadastral Nr. topografic	Suprafața* (mp)	Observații / Referințe
A1		483	Sector cadastral:14 Teren neimprejmuit;

B. Partea II. Proprietari și acte

Inscrieri privitoare la dreptul de proprietate și alte drepturi reale		Referințe
1 / 06/06/2023		
Act Normativ nr. 7, din 13/03/1996 emis de Parlamentul României;		
B1	Inscrierea provizorie, drept de PROPRIETATE, dobandit prin Lege, cota actuala 1/1 1) COMUNA SARMIZEGETUSA, CIF:4633293	A1

C. Partea III. SARCINI .

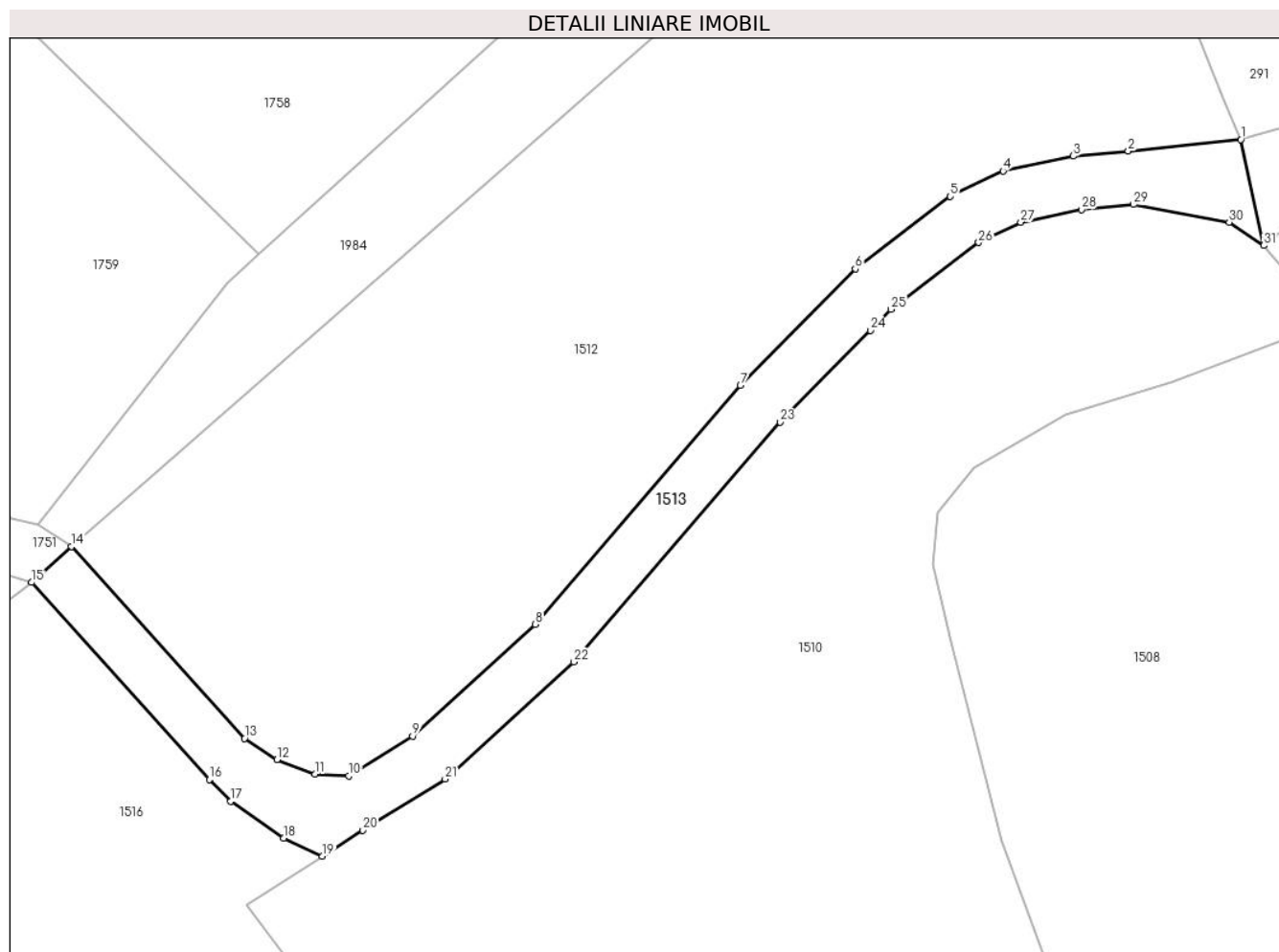
Inscrieri privind dezmembramintele dreptului de proprietate, drepturi reale de garanție și sarcini	Referințe
NU SUNT	

Anexa Nr. 1 La Partea I

Teren

Nr cadastral	Suprafața (mp)*	Observații / Referințe
	483	

* Suprafața este determinată în planul de proiecție Stereo 70.



Date referitoare la teren

Crt	Categorie folosință	Intravilan	Suprafața (mp)	Tarla	Parcelă	Nr. topo	Observații / Referințe
1	drum	NU	483	-	-	-	

Lungime Segmente

1) Valorile lungimilor segmentelor sunt obținute din proiecție în plan.

Punct început	X / Y	Punct sfârșit	X / Y	Lungime segment (** (m)
1	327.412,17 449.767,708	2	327.403,805 449.766,862	8.408
3	327.399,724 449.766,479	4	327.394,495 449.765,381	5.343
5	327.390,566 449.763,484	6	327.383,49 449.758,097	8.893
7	327.374,944 449.749,412	8	327.359,679 449.731,656	23.416
9	327.350,531 449.723,354	10	327.345,785 449.720,395	5.593

Punct început	X / Y	Punct sfârșit	X / Y	Lungime segment (** (m)
2	327.403,805 449.766,862	3	327.399,724 449.766,479	4.099
4	327.394,495 449.765,381	5	327.390,566 449.763,484	4.363
6	327.383,49 449.758,097	7	327.374,944 449.749,412	12.185
8	327.359,679 449.731,656	9	327.350,531 449.723,354	12.354
10	327.345,785 449.720,395	11	327.343,272 449.720,518	2.516

Punct început	X / Y	Punct sfârșit	X / Y	Lungime segment (** (m)
11	327.343,272 449.720,518	12	327.340,442 449.721,589	3.026
13	327.338,028 449.723,173	14	327.325,151 449.737,457	19.231
15	327.322,18 449.734,778	16	327.335,402 449.720,112	19.746
17	327.337,007 449.718,497	18	327.340,932 449.715,756	4.787
19	327.343,831 449.714,402	20	327.346,839 449.716,339	3.578
21	327.352,953 449.720,15	22	327.362,551 449.728,86	12.961
23	327.377,889 449.746,702	24	327.384,598 449.753,52	9.565
25	327.386,141 449.755,088	26	327.392,668 449.760,057	8.203
27	327.395,795 449.761,567	28	327.400,323 449.762,518	4.627
29	327.404,193 449.762,881	30	327.411,317 449.761,575	7.243
31	327.413,888 449.759,841	1	327.412,17 449.767,708	8.052

Punct început	X / Y	Punct sfârșit	X / Y	Lungime segment (** (m)
12	327.340,442 449.721,589	13	327.338,028 449.723,173	2.887
14	327.325,151 449.737,457	15	327.322,18 449.734,778	4.0
16	327.335,402 449.720,112	17	327.337,007 449.718,497	2.277
18	327.340,932 449.715,756	19	327.343,831 449.714,402	3.2
20	327.346,839 449.716,339	21	327.352,953 449.720,15	7.204
22	327.362,551 449.728,86	23	327.377,889 449.746,702	23.529
24	327.384,598 449.753,52	25	327.386,141 449.755,088	2.2
26	327.392,668 449.760,057	27	327.395,795 449.761,567	3.472
28	327.400,323 449.762,518	29	327.404,193 449.762,881	3.887
30	327.411,317 449.761,575	31	327.413,888 449.759,841	3.101

** Lungimile segmentelor sunt determinate în planul de proiecție Stereo 70 și sunt rotunjite la 1 milimetru.

*** Distanța dintre puncte este formată din segmente cumulate ce sunt mai mici decât valoarea 1 milimetru.

**DATE DESPRE IMOBILUL NR. 1514**

Oficiul de Cadastru și Publicitate Imobiliară HUNEDOARA
Biroul de Cadastru și Publicitate Imobiliară Hateg

A. Partea I. Descrierea imobilului

TEREN Extravilan

Adresa: Jud. Hunedoara

Nr. Crt	Nr cadastral Nr. topografic	Suprafața* (mp)	Observații / Referințe
A1		2.105	Sector cadastral:14 Teren neimprejmuit;

B. Partea II. Proprietari și acte

Inscrieri privitoare la dreptul de proprietate și alte drepturi reale	Referințe
1 / 06/06/2023	
Act Administrativ nr. 5967/1, din 13/01/1994 emis de CJPSDPAT HUNEDOARA;	
B1	A1
Intabulare, drept de PROPRIETATE, dobandit prin Reconstituire, cota actuala 1/1 1) JURMONI DOINA DEFUNCT:Da	

C. Partea III. SARCINI .

Inscrieri privind dezmembramintele dreptului de proprietate, drepturi reale de garanție și sarcini	Referințe
NU SUNT	

Teren

Nr cadastral	Suprafața (mp)*	Observații / Referințe
	2.105	

* Suprafața este determinată în planul de proiecție Stereo 70.



Date referitoare la teren

Crt	Categorie folosință	Intravilan	Suprafața (mp)	Tarla	Parcelă	Nr. topo	Observații / Referințe
1	faneata	NU	2.105	35	385/3	-	

Lungime Segmente

1) Valorile lungimilor segmentelor sunt obținute din proiecție în plan.

Punct început	X / Y	Punct sfârșit	X / Y	Lungime segment (** (m)
1	327.325,175 449.638,387	2	327.310,077 449.627,644	18.53
2	327.310,077 449.627,644	3	327.382,616 449.525,703	125.115
3	327.382,616 449.525,703	4	327.391,619 449.532,738	11.426
4	327.391,619 449.532,738	5	327.393,052 449.534,668	2.404
5	327.393,052 449.534,668	6	327.348,391 449.605,761	83.957

Punct început	X / Y	Punct sfârşit	X / Y	Lungime segment (** (m)
6	327.348,391 449.605,761	1	327.325,175 449.638,387	40.043

** Lungimile segmentelor sunt determinate în planul de proiecţie Stereo 70 şi sunt rotunjite la 1 milimetru.

*** Distanţa dintre puncte este formată din segmente cumulate ce sunt mai mici decât valoarea 1 milimetru.

**DATE DESPRE IMOBILUL NR. 1515**

Oficiul de Cadastru și Publicitate Imobiliară HUNEDOARA
Biroul de Cadastru și Publicitate Imobiliară Hateg

A. Partea I. Descrierea imobilului

TEREN Extravilan

Adresa: Jud. Hunedoara

Nr. Crt	Nr cadastral Nr. topografic	Suprafața* (mp)	Observații / Referințe
A1		3.511	Sector cadastral:14 Teren neimprejmuit;

B. Partea II. Proprietari și acte

Inscrieri privitoare la dreptul de proprietate și alte drepturi reale	Referințe
1 / 06/06/2023	
Act Administrativ nr. 5967/94, din 24/11/1994 emis de CJPSDPAT HUNEDOARA;	
B1	A1
Intabulare, drept de PROPRIETATE, dobandit prin Reconstituire, cota actuala 1/1 1) OBREJAN TOMA DEFUNCT:Da	

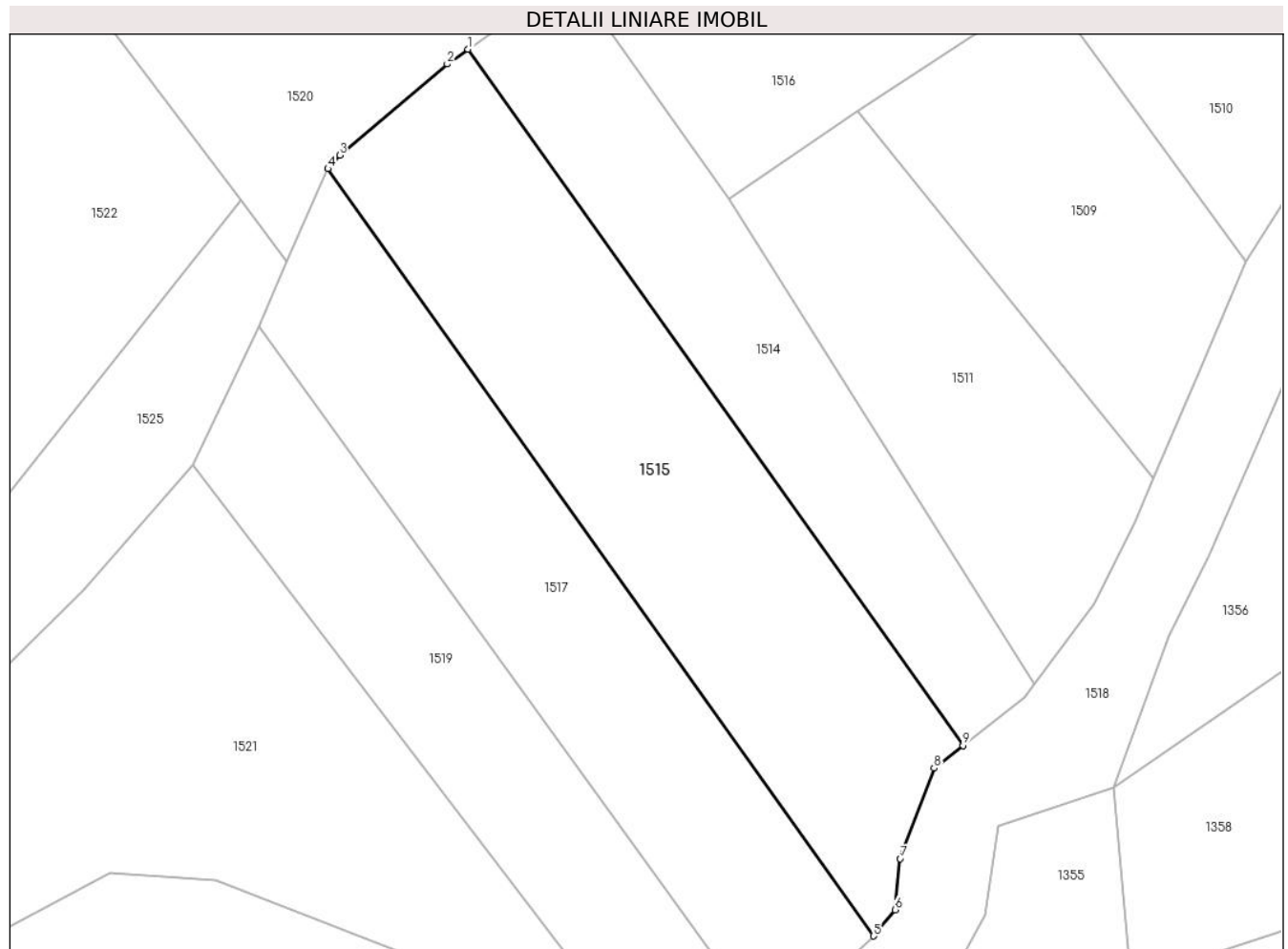
C. Partea III. SARCINI .

Inscrieri privind dezmembramintele dreptului de proprietate, drepturi reale de garanție și sarcini	Referințe
NU SUNT	

Teren

Nr cadastral	Suprafața (mp)*	Observații / Referințe
	3.511	

* Suprafața este determinată în planul de proiecție Stereo 70.



Date referitoare la teren

Crt	Categorie folosință	Intravilan	Suprafața (mp)	Tarla	Parcelă	Nr. topo	Observații / Referințe
1	faneata	NU	3.511	35	385/4	-	

Lungime Segmente

1) Valorile lungimilor segmentelor sunt obținute din proiecție în plan.

Punct început	X / Y	Punct sfârșit	X / Y	Lungime segment (** (m)
1	327.310,077 449.627,644	2	327.307,054 449.625,493	3.71
2	327.307,054 449.625,493	3	327.291,271 449.612,132	20.679
3	327.291,271 449.612,132	4	327.289,574 449.610,137	2.619
4	327.289,574 449.610,137	5	327.369,495 449.497,82	137.849
5	327.369,495 449.497,82	6	327.372,66 449.501,664	4.979

Punct început	X / Y	Punct sfârşit	X / Y	Lungime segment (** (m)
6	327.372,66 449.501,664	7	327.373,433 449.509,135	7.511
7	327.373,433 449.509,135	8	327.378,382 449.522,394	14.153
8	327.378,382 449.522,394	9	327.382,616 449.525,703	5.374
9	327.382,616 449.525,703	1	327.310,077 449.627,644	125.115

** Lungimile segmentelor sunt determinate în planul de proiecție Stereo 70 și sunt rotunjite la 1 milimetru.

*** Distanța dintre puncte este formată din segmente cumulate ce sunt mai mici decât valoarea 1 milimetru.

**DATE DESPRE IMOBILUL NR. 1516**

Oficiul de Cadastru și Publicitate Imobiliară HUNEDOARA
Biroul de Cadastru și Publicitate Imobiliară Hateg

A. Partea I. Descrierea imobilului

TEREN Extravilan

Adresa: Jud. Hunedoara

Nr. Crt	Nr cadastral Nr. topografic	Suprafața* (mp)	Observații / Referințe
A1		6.581	Sector cadastral:14 Teren neimpregmuit;

B. Partea II. Proprietari și acte

Inscrieri privitoare la dreptul de proprietate și alte drepturi reale	Referințe
1 / 06/06/2023	
Act Administrativ nr. 5967/76, din 21/09/1994 emis de CJPSDPAT HUNEDOARA;	
B1	A1
Intabulare, drept de PROPRIETATE, dobandit prin Reconstituire, cota actuala 1/1 1) BORA OCTAVIA	

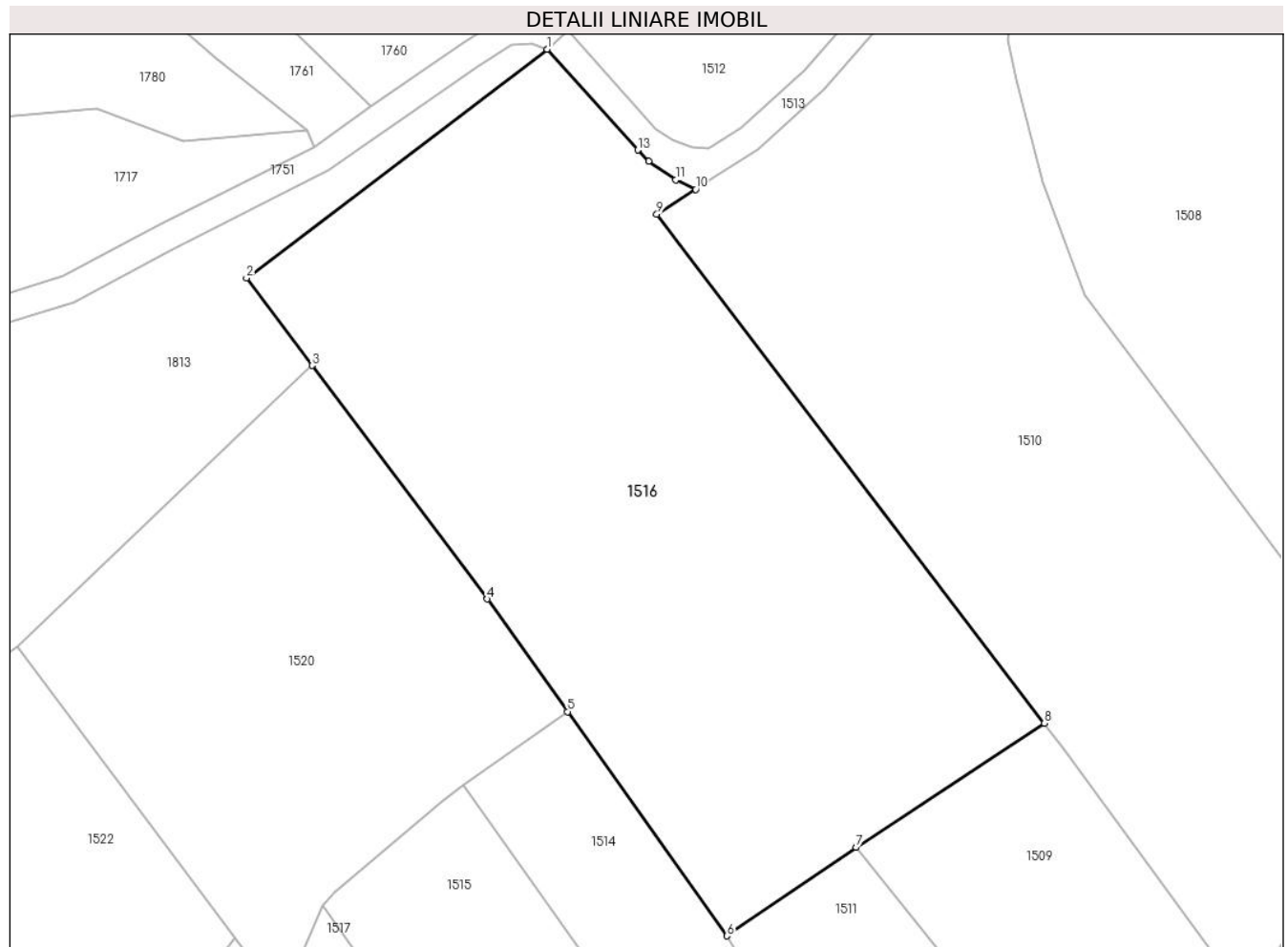
C. Partea III. SARCINI .

Inscrieri privind dezmembramintele dreptului de proprietate, drepturi reale de garanție și sarcini	Referințe
NU SUNT	

Teren

Nr cadastral	Suprafaţa (mp)*	Observaţii / Referinţe
	6.581	

* Suprafaţa este determinată in planul de proiecţie Stereo 70.



Date referitoare la teren

Crt	Categorie folosinţă	Intravilan	Suprafaţa (mp)	Tarla	Parcelă	Nr. topo	Observaţii / Referinţe
1	arabil	NU	3.800	32	378/1	-	
2	faneata	NU	2.781	32	369/5	-	

Lungime Segmente

1) Valorile lungimilor segmentelor sunt obţinute din proiecţie în plan.

Punct început	X / Y	Punct sfârşit	X / Y	Lungime segment (** (m)
1	327.322,18 449.734,778	2	327.278,416 449.701,499	54.98
2	327.278,416 449.701,499	3	327.287,994 449.688,749	15.947
3	327.287,994 449.688,749	4	327.313,5 449.654,794	42.468
4	327.313,5 449.654,794	5	327.325,175 449.638,387	20.137

Punct început	X / Y	Punct sfârşit	X / Y	Lungime segment (** (m)
5	327.325,175 449.638,387	6	327.348,391 449.605,761	40.043
6	327.348,391 449.605,761	7	327.367,205 449.618,629	22.794
7	327.367,205 449.618,629	8	327.394,642 449.636,712	32.86
8	327.394,642 449.636,712	9	327.338,183 449.710,767	93.122
9	327.338,183 449.710,767	10	327.343,831 449.714,402	6.717
10	327.343,831 449.714,402	11	327.340,932 449.715,756	3.2
11	327.340,932 449.715,756	12	327.337,007 449.718,497	4.787
12	327.337,007 449.718,497	13	327.335,402 449.720,112	2.277
13	327.335,402 449.720,112	1	327.322,18 449.734,778	19.746

** Lungimile segmentelor sunt determinate în planul de proiecție Stereo 70 și sunt rotunjite la 1 milimetru.

*** Distanța dintre puncte este formată din segmente cumulate ce sunt mai mici decât valoarea 1 milimetru.

**DATE DESPRE IMOBILUL NR. 1517**

Oficiul de Cadastru și Publicitate Imobiliară HUNEDOARA
Biroul de Cadastru și Publicitate Imobiliară Hateg

A. Partea I. Descrierea imobilului

TEREN Extravilan

Adresa: Jud. Hunedoara

Nr. Crt	Nr cadastral Nr. topografic	Suprafața* (mp)	Observații / Referințe
A1		2.800	Sector cadastral:14 Teren neimprejmuit;

B. Partea II. Proprietari și acte

Inscrieri privitoare la dreptul de proprietate și alte drepturi reale		Referințe
1 / 06/06/2023		
Act Notarial nr. Contract de întreținere nr 458, din 26/02/2001 emis de NP Lupulescu Flavia Laura;		
B1	Intabulare, drept de PROPRIETATE, dobandit prin Conventie, cota actuala 1/1	A1
	1) MOHOR NELI-CĂLINA 2) MOHOR DANIEL	

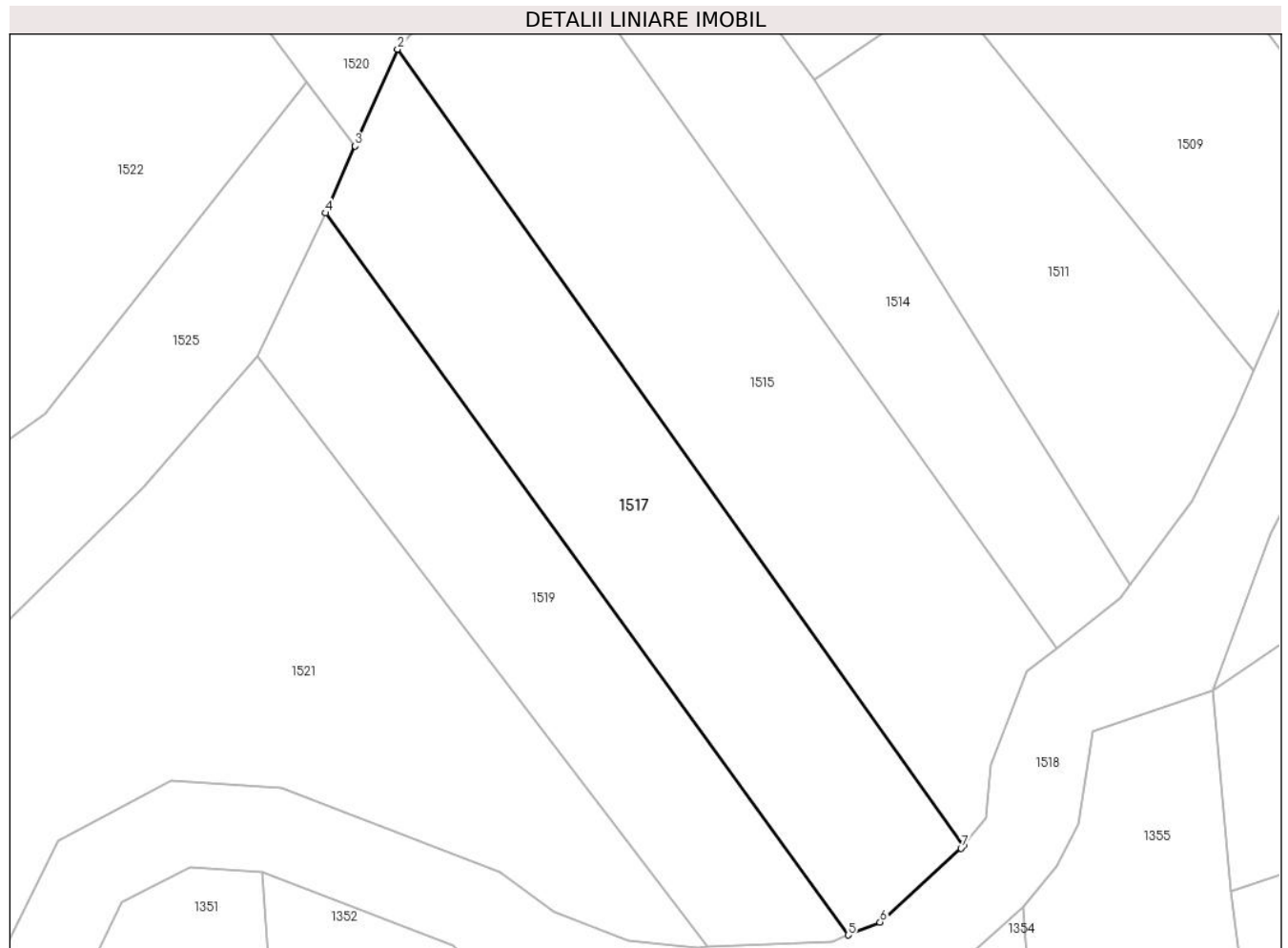
C. Partea III. SARCINI .

Inscrieri privind dezmembramintele dreptului de proprietate, drepturi reale de garanție și sarcini	Referințe
NU SUNT	

Teren

Nr cadastral	Suprafața (mp)*	Observații / Referințe
	2.800	

* Suprafața este determinată în planul de proiecție Stereo 70.



Date referitoare la teren

Crt	Categorie folosință	Intra vilan	Suprafața (mp)	Tarla	Parcelă	Nr. topo	Observații / Referințe
1	faneata	NU	2.800	35	386/1	-	

Lungime Segmente

1) Valorile lungimilor segmentelor sunt obținute din proiecție în plan.

Punct început	X / Y	Punct sfârșit	X / Y	Lungime segment (** (m)
1	327.369,495 449.497,82	2	327.289,574 449.610,137	137.849
2	327.289,574 449.610,137	3	327.283,582 449.596,494	14.901
3	327.283,582 449.596,494	4	327.279,429 449.587,038	10.328
4	327.279,429 449.587,038	5	327.353,249 449.485,203	125.777
5	327.353,249 449.485,203	6	327.357,727 449.487,009	4.828

Punct început	X / Y	Punct sfârșit	X / Y	Lungime segment (** (m)
6	327.357,727 449.487,009	7	327.369,171 449.497,426	15.475
7	327.369,171 449.497,426	1	327.369,495 449.497,82	0.51

** Lungimile segmentelor sunt determinate în planul de proiecție Stereo 70 și sunt rotunjite la 1 milimetru.

*** Distanța dintre puncte este formată din segmente cumulate ce sunt mai mici decât valoarea 1 milimetru.

**DATE DESPRE IMOBILUL NR. 1518**

Oficiul de Cadastru și Publicitate Imobiliară HUNEDOARA
Biroul de Cadastru și Publicitate Imobiliară Hateg

A. Partea I. Descrierea imobilului

TEREN Extravilan

Adresa: Jud. Hunedoara

Nr. Crt	Nr cadastral Nr. topografic	Suprafața* (mp)	Observații / Referințe
A1		8.688	Sector cadastral:14 Teren neimprejmuit;

B. Partea II. Proprietari și acte

Inscrieri privitoare la dreptul de proprietate și alte drepturi reale		Referințe
1 / 03/05/2023		
Act Normativ nr. 1705, din 29/11/2006 emis de Guvernul Romaniei;		
B1	Intabulare, drept de PROPRIETATE, dobandit prin Lege, cota actuala 1/1 1) STATUL ROMAN , CIF:9999999999999, DOMENIUL PUBLIC	A1
Act Normativ nr. 1705, din 29/11/2006 emis de Guvernul Romaniei (Act normativ 107/25.09.1996, Emis de Guvernul României, Lege);		
B2	Intabulare, drept de ADMINISTRARE 1) MINISTERUL MEDIULUI, APELOR ȘI PĂDURILOR PRIN ADMINISTRAȚIA NAȚIONALĂ APELE ROMÂNE , CIF:24326056	A1

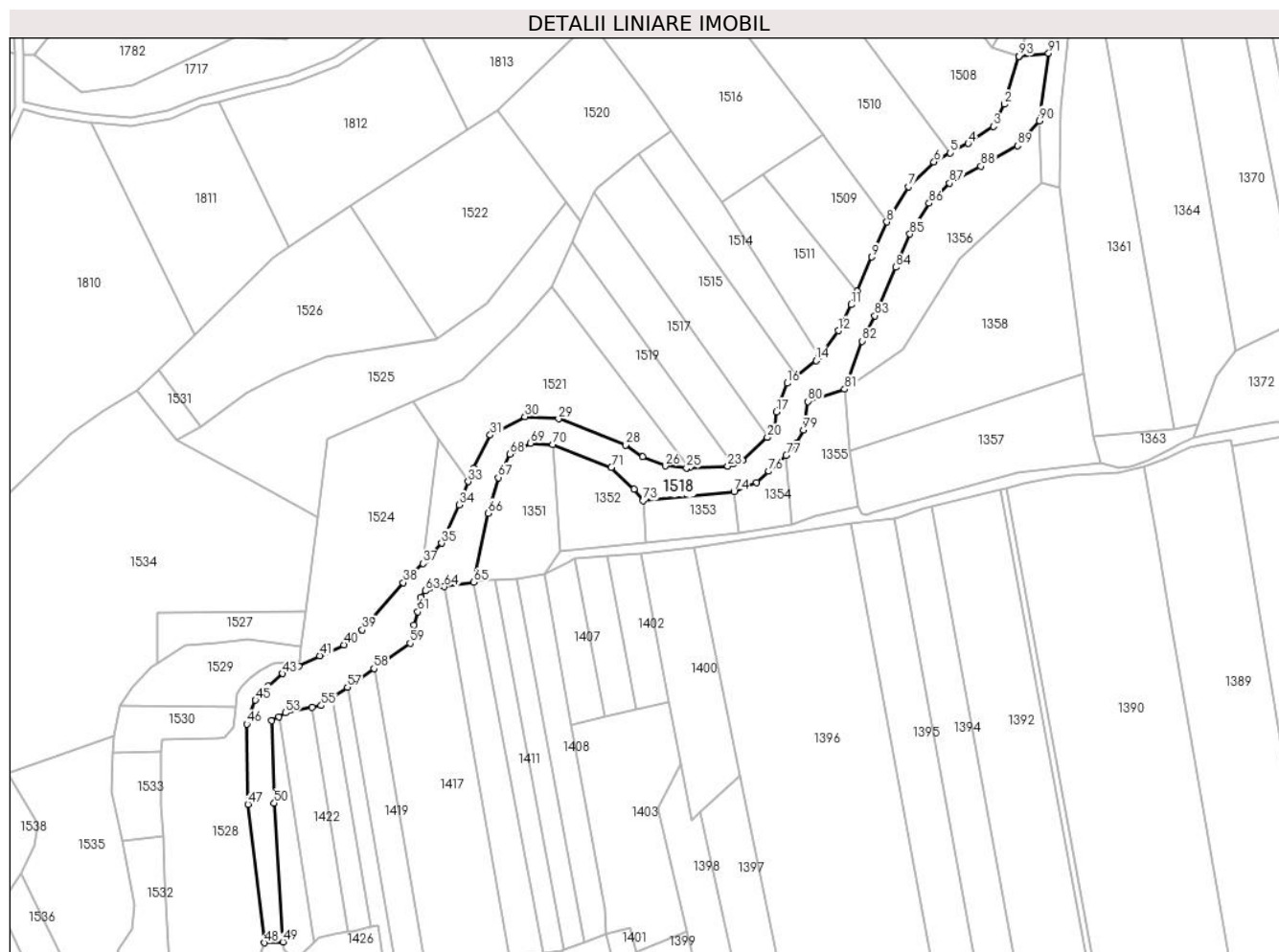
C. Partea III. SARCINI .

Inscrieri privind dezmembramintele dreptului de proprietate, drepturi reale de garanție și sarcini	Referințe
NU SUNT	

Teren

Nr cadastral	Suprafața (mp)*	Observații / Referințe
	8.688	

* Suprafața este determinată în planul de proiecție Stereo 70.



Date referitoare la teren

Crt	Categorie folosință	Intravilan	Suprafața (mp)	Tarla	Parcelă	Nr. topo	Observații / Referințe
1	ape curgătoare	NU	8.688	-	-	-	Râul Breazova

Lungime Segmente

1) Valorile lungimilor segmentelor sunt obținute din proiecție în plan.

Punct început	X / Y	Punct sfârșit	X / Y	Lungime segment	Punct început	X / Y	Punct sfârșit	X / Y	Lungime segment	Punct început	X / Y	Punct sfârșit	X / Y	Lungime segment
1	327.484,904 449.672,788	2	327.478,193 449.650,682	23.102	2	327.478,193 449.650,682	3	327.473,186 449.640,531	11.319	3	327.473,186 449.640,531	4	327.461,63 449.632,632	13.998
4	327.461,63 449.632,632	5	327.453,399 449.628,277	9.312	5	327.453,399 449.628,277	6	327.445,895 449.624,103	8.587	6	327.445,895 449.624,103	7	327.434,159 449.612,675	16.381
7	327.434,159 449.612,675	8	327.424,143 449.596,548	18.984	8	327.424,143 449.596,548	9	327.417,212 449.580,386	17.585	9	327.417,212 449.580,386	10	327.410,522 449.564,763	16.995
10	327.410,522 449.564,763	11	327.407,824 449.558,463	6.853	11	327.407,824 449.558,463	12	327.401,841 449.546,503	13.373	12	327.401,841 449.546,503	13	327.393,052 449.534,668	14.742
13	327.393,052 449.534,668	14	327.391,619 449.532,738	2.404	14	327.391,619 449.532,738	15	327.382,616 449.525,703	11.426	15	327.382,616 449.525,703	16	327.378,382 449.522,394	5.374

Punct început	X / Y	Punct sfârșit	X / Y	Lungime segment	Punct început	X / Y	Punct sfârșit	X / Y	Lungime segment	Punct început	X / Y	Punct sfârșit	X / Y	Lungime segment
16	327.378,382 449.522,394	17	327.373,433 449.509,135	14.153	17	327.373,433 449.509,135	18	327.372,66 449.501,664	7.511	18	327.372,66 449.501,664	19	327.369,495 449.497,82	4.979
19	327.369,495 449.497,82	20	327.369,171 449.497,426	0.51	20	327.369,171 449.497,426	21	327.357,727 449.487,009	15.475	21	327.357,727 449.487,009	22	327.353,249 449.485,203	4.828
22	327.353,249 449.485,203	23	327.350,988 449.484,291	2.438	23	327.350,988 449.484,291	24	327.333,41 449.483,508	17.595	24	327.333,41 449.483,508	25	327.332,003 449.483,445	1.408
25	327.332,003 449.483,445	26	327.322,206 449.484,372	9.841	26	327.322,206 449.484,372	27	327.311,746 449.488,474	11.236	27	327.311,746 449.488,474	28	327.303,951 449.494,01	9.561
28	327.303,951 449.494,01	29	327.273,119 449.506,027	33.091	29	327.273,119 449.506,027	30	327.257,625 449.506,972	15.523	30	327.257,625 449.506,972	31	327.241,675 449.498,562	18.031
31	327.241,675 449.498,562	32	327.234,157 449.483,342	16.976	32	327.234,157 449.483,342	33	327.231,588 449.477,099	6.751	33	327.231,588 449.477,099	34	327.227,305 449.466,45	11.478
34	327.227,305 449.466,45	35	327.219,376 449.448,797	19.352	35	327.219,376 449.448,797	36	327.212,288 449.441,138	10.436	36	327.212,288 449.441,138	37	327.210,657 449.439,54	2.283
37	327.210,657 449.439,54	38	327.201,654 449.430,717	12.606	38	327.201,654 449.430,717	39	327.182,787 449.408,902	28.842	39	327.182,787 449.408,902	40	327.174,37 449.402,093	10.826
40	327.174,37 449.402,093	41	327.163,376 449.397,02	12.108	41	327.163,376 449.397,02	42	327.153,55 449.392,221	10.935	42	327.153,55 449.392,221	43	327.146,065 449.388,858	8.206
43	327.146,065 449.388,858	44	327.139,488 449.383,161	8.701	44	327.139,488 449.383,161	45	327.133,631 449.376,655	8.754	45	327.133,631 449.376,655	46	327.129,607 449.365,686	11.684
46	327.129,607 449.365,686	47	327.130,252 449.328,74	36.952	47	327.130,252 449.328,74	48	327.137,69 449.265,066	64.107	48	327.137,69 449.265,066	49	327.146,33 449.265,44	8.648
49	327.146,33 449.265,44	50	327.142,241 449.329,29	63.981	50	327.142,241 449.329,29	51	327.141,192 449.367,197	37.922	51	327.141,192 449.367,197	52	327.144,306 449.369,066	3.632
52	327.144,306 449.369,066	53	327.147,395 449.370,816	3.55	53	327.147,395 449.370,816	54	327.159,716 449.373,271	12.563	54	327.159,716 449.373,271	55	327.163,894 449.374,104	4.26
55	327.163,894 449.374,104	56	327.169,176 449.377,837	6.468	56	327.169,176 449.377,837	57	327.175,917 449.382,533	8.215	57	327.175,917 449.382,533	58	327.188,162 449.391,118	14.955
58	327.188,162 449.391,118	59	327.204,8 449.402,782	20.319	59	327.204,8 449.402,782	60	327.206,556 449.411,228	8.627	60	327.206,556 449.411,228	61	327.208,246 449.417,299	6.302
61	327.208,246 449.417,299	62	327.209,759 449.423,958	6.829	62	327.209,759 449.423,958	63	327.211,858 449.426,865	3.586	63	327.211,858 449.426,865	64	327.220,56 449.428,815	8.918
64	327.220,56 449.428,815	65	327.234,135 449.430,899	13.734	65	327.234,135 449.430,899	66	327.240,641 449.462,603	32.365	66	327.240,641 449.462,603	67	327.245,387 449.478,981	17.052
67	327.245,387 449.478,981	68	327.250,712 449.489,761	12.023	68	327.250,712 449.489,761	69	327.260,249 449.494,789	10.781	69	327.260,249 449.494,789	70	327.270,513 449.494,163	10.283
70	327.270,513 449.494,163	71	327.297,369 449.483,696	28.824	71	327.297,369 449.483,696	72	327.307,839 449.473,653	14.508	72	327.307,839 449.473,653	73	327.311,97 449.468,367	6.709
73	327.311,97 449.468,367	74	327.353,882 449.472,519	42.117	74	327.353,882 449.472,519	75	327.364,253 449.476,702	11.183	75	327.364,253 449.476,702	76	327.369,869 449.481,888	7.644
76	327.369,869 449.481,888	77	327.377,872 449.489,114	10.783	77	327.377,872 449.489,114	78	327.382,698 449.494,977	7.594	78	327.382,698 449.494,977	79	327.385,789 449.500,821	6.611
79	327.385,789 449.500,821	80	327.387,855 449.513,978	13.318	80	327.387,855 449.513,978	81	327.404,737 449.519,613	17.798	81	327.404,737 449.519,613	82	327.412,872 449.541,732	23.568
82	327.412,872 449.541,732	83	327.418,715 449.553,412	13.06	83	327.418,715 449.553,412	84	327.428,241 449.575,657	24.199	84	327.428,241 449.575,657	85	327.434,815 449.590,986	16.679
85	327.434,815 449.590,986	86	327.443,58 449.605,099	16.613	86	327.443,58 449.605,099	87	327.453,076 449.614,345	13.254	87	327.453,076 449.614,345	88	327.467,441 449.622,132	16.34
88	327.467,441 449.622,132	89	327.484,241 449.631,622	19.295	89	327.484,241 449.631,622	90	327.494,432 449.643,047	15.31	90	327.494,432 449.643,047	91	327.498,624 449.674,111	31.346
91	327.498,624 449.674,111	92	327.484,905 449.672,793	13.782	92	327.484,905 449.672,793	93	327.484,894 449.672,792	0.011	93	327.484,894 449.672,792	1	327.484,904 449.672,788	0.011

** Lungimile segmentelor sunt determinate în planul de proiecție Stereo 70 și sunt rotunjite la 1 milimetru.

*** Distanța dintre puncte este formată din segmente cumulate ce sunt mai mici decât valoarea 1 milimetru.

**DATE DESPRE IMOBILUL NR. 1519**

Oficiul de Cadastru și Publicitate Imobiliară HUNEDOARA
Biroul de Cadastru și Publicitate Imobiliară Hateg

A. Partea I. Descrierea imobilului

TEREN Extravilan

Adresa: Jud. Hunedoara

Nr. Crt	Nr cadastral Nr. topografic	Suprafața* (mp)	Observații / Referințe
A1		2.122	Sector cadastral:14 Teren neimprejmuit;

B. Partea II. Proprietari și acte

Inscrieri privitoare la dreptul de proprietate și alte drepturi reale		Referințe
1 / 06/06/2023		
Act Notarial nr. Certificat de moștenitor nr 172, din 31/05/2017 emis de NP VasIU Mihaela Camelia;		
B1	Intabulare, drept de PROPRIETATE, dobandit prin Succesiune, cota actuala 1/1 1) HUNIADI LIVIA	A1

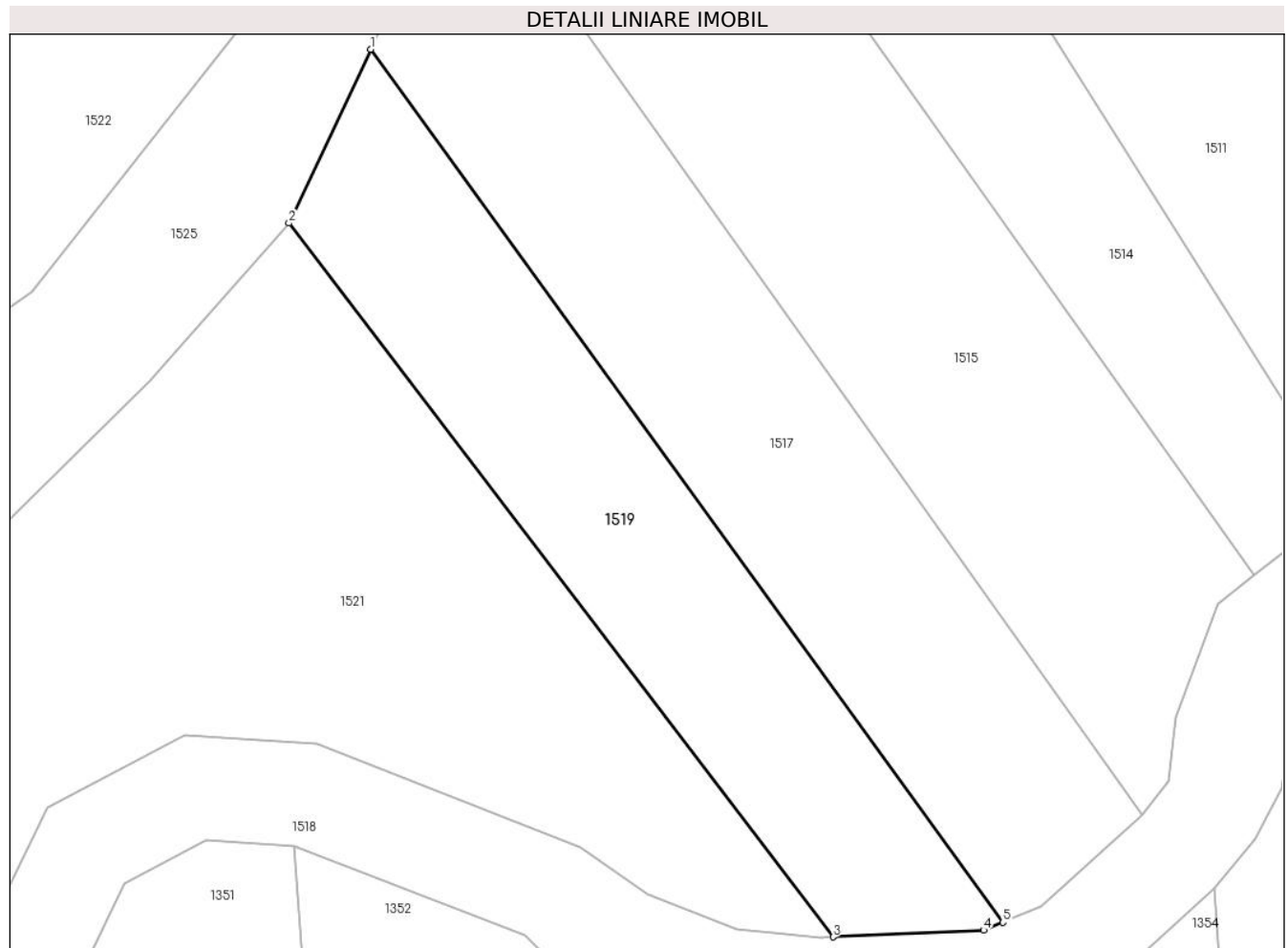
C. Partea III. SARCINI .

Inscrieri privind dezmembramintele dreptului de proprietate, drepturi reale de garanție și sarcini	Referințe
NU SUNT	

Teren

Nr cadastral	Suprafața (mp)*	Observații / Referințe
	2.122	

* Suprafața este determinată în planul de proiecție Stereo 70.



Date referitoare la teren

Crt	Categorie folosință	Intra vilan	Suprafața (mp)	Tarla	Parcelă	Nr. topo	Observații / Referințe
1	faneata	NU	2.122	35	386/2	-	

Lungime Segmente

1) Valorile lungimilor segmentelor sunt obținute din proiecție în plan.

Punct început	X / Y	Punct sfârșit	X / Y	Lungime segment (** (m)
1	327.279,429 449.587,038	2	327.269,856 449.566,775	22.411
2	327.269,856 449.566,775	3	327.333,41 449.483,508	104.75
3	327.333,41 449.483,508	4	327.350,988 449.484,291	17.595
4	327.350,988 449.484,291	5	327.353,249 449.485,203	2.438
5	327.353,249 449.485,203	1	327.279,429 449.587,038	125.777

**** Lungimile segmentelor sunt determinate în planul de proiecție Stereo 70 și sunt rotunjite la 1 milimetru.**

***** Distanța dintre puncte este formată din segmente cumulate ce sunt mai mici decât valoarea 1 milimetru.**

**DATE DESPRE IMOBILUL NR. 1520**

Oficiul de Cadastru și Publicitate Imobiliară HUNEDOARA
Biroul de Cadastru și Publicitate Imobiliară Hateg

A. Partea I. Descrierea imobilului

TEREN Extravilan

Adresa: Jud. Hunedoara

Nr. Crt	Nr cadastral Nr. topografic	Suprafața* (mp)	Observații / Referințe
A1		3.540	Sector cadastral:14 Teren neimpregmuit;

B. Partea II. Proprietari și acte

Inscrieri privitoare la dreptul de proprietate și alte drepturi reale		Referințe
1 / 06/06/2023		
Act Administrativ nr. 91054/210, din 02/03/2005 emis de CJPSDPAT HUNEDOARA;		
B1	Intabulare, drept de PROPRIETATE, dobandit prin Reconstituire, cota actuala 1/1 1) OBREJAN ROMULUS	A1

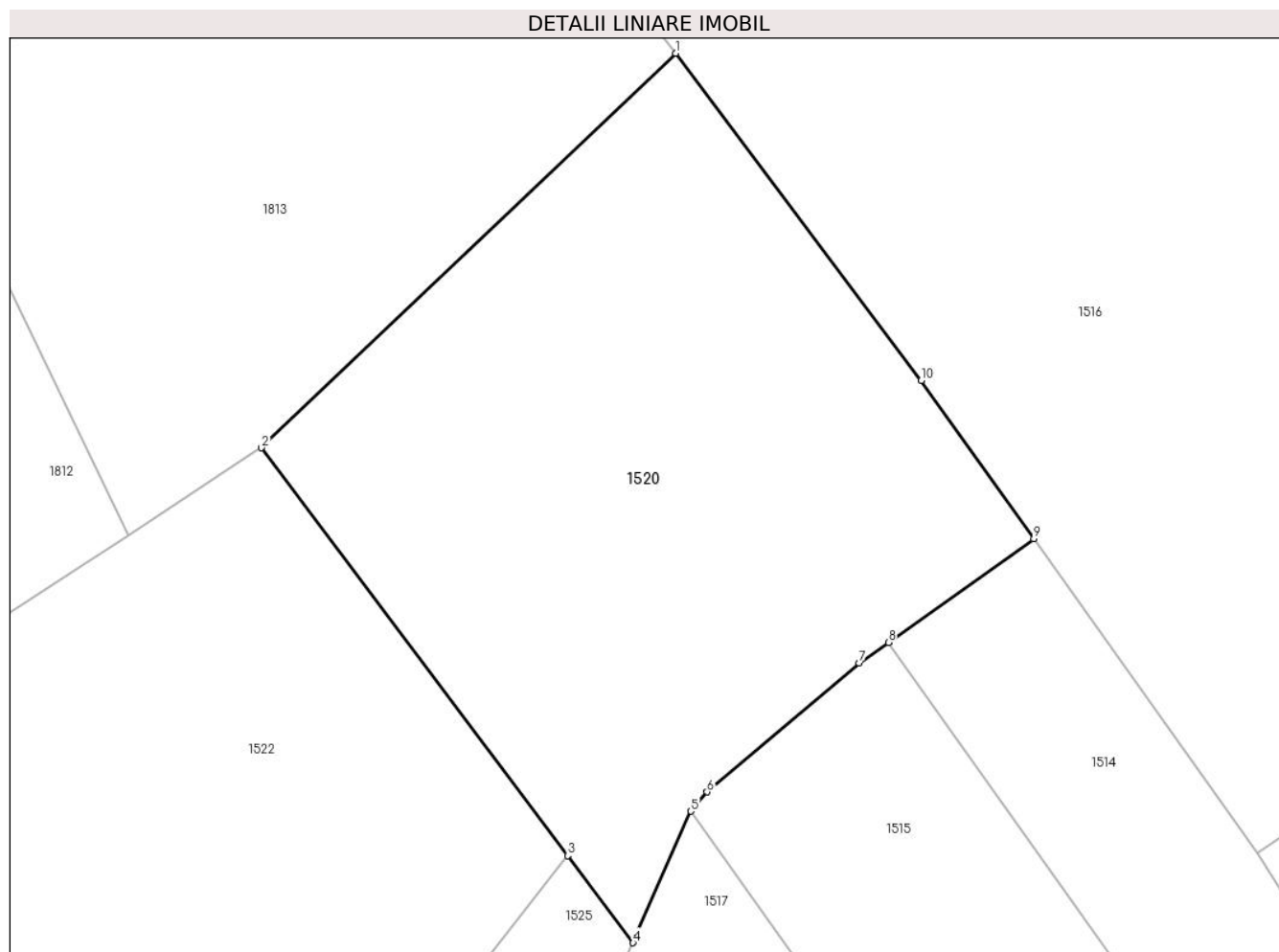
C. Partea III. SARCINI .

Inscrieri privind dezmembramintele dreptului de proprietate, drepturi reale de garanție și sarcini	Referințe
NU SUNT	

Teren

Nr cadastral	Suprafața (mp)*	Observații / Referințe
	3.540	

* Suprafața este determinată în planul de proiecție Stereo 70.



Date referitoare la teren

Crt	Categorie folosință	Intra vilan	Suprafața (mp)	Tarla	Parcelă	Nr. topo	Observații / Referințe
1	arabil	NU	3.540	35	369/4	-	

Lungime Segmente

1) Valorile lungimilor segmentelor sunt obținute din proiecție în plan.

Punct început	X / Y	Punct sfârșit	X / Y	Lungime segment (** (m)
1	327.287,994 449.688,749	2	327.245,023 449.647,823	59.342
2	327.245,023 449.647,823	3	327.276,804 449.605,517	52.913
3	327.276,804 449.605,517	4	327.283,582 449.596,494	11.285
4	327.283,582 449.596,494	5	327.289,574 449.610,137	14.901
5	327.289,574 449.610,137	6	327.291,271 449.612,132	2.619

Punct început	X / Y	Punct sfârșit	X / Y	Lungime segment (** (m)
6	327.291,271 449.612,132	7	327.307,054 449.625,493	20.679
7	327.307,054 449.625,493	8	327.310,077 449.627,644	3.71
8	327.310,077 449.627,644	9	327.325,175 449.638,387	18.53
9	327.325,175 449.638,387	10	327.313,5 449.654,794	20.137
10	327.313,5 449.654,794	1	327.287,994 449.688,749	42.468

** Lungimile segmentelor sunt determinate în planul de proiecție Stereo 70 și sunt rotunjite la 1 milimetru.

*** Distanța dintre puncte este formată din segmente cumulate ce sunt mai mici decât valoarea 1 milimetru.

**DATE DESPRE IMOBILUL NR. 1521**

Oficiul de Cadastru și Publicitate Imobiliară HUNEDOARA
Biroul de Cadastru și Publicitate Imobiliară Hateg

A. Partea I. Descrierea imobilului

TEREN Extravilan

Adresa: Jud. Hunedoara

Nr. Crt	Nr cadastral Nr. topografic	Suprafața* (mp)	Observații / Referințe
A1		4.341	Sector cadastral:14 Teren neimprejmuit;

B. Partea II. Proprietari și acte

Inscrieri privitoare la dreptul de proprietate și alte drepturi reale	Referințe
1 / 06/06/2023	
Act Administrativ nr. 5967/1, din 13/01/1994 emis de CJPSDPAT HUNEDOARA;	
B1	A1
Intabulare, drept de PROPRIETATE, dobandit prin Reconstituire, cota actuala 1/1 1) JURMONI DOINA DEFUNCT:Da	

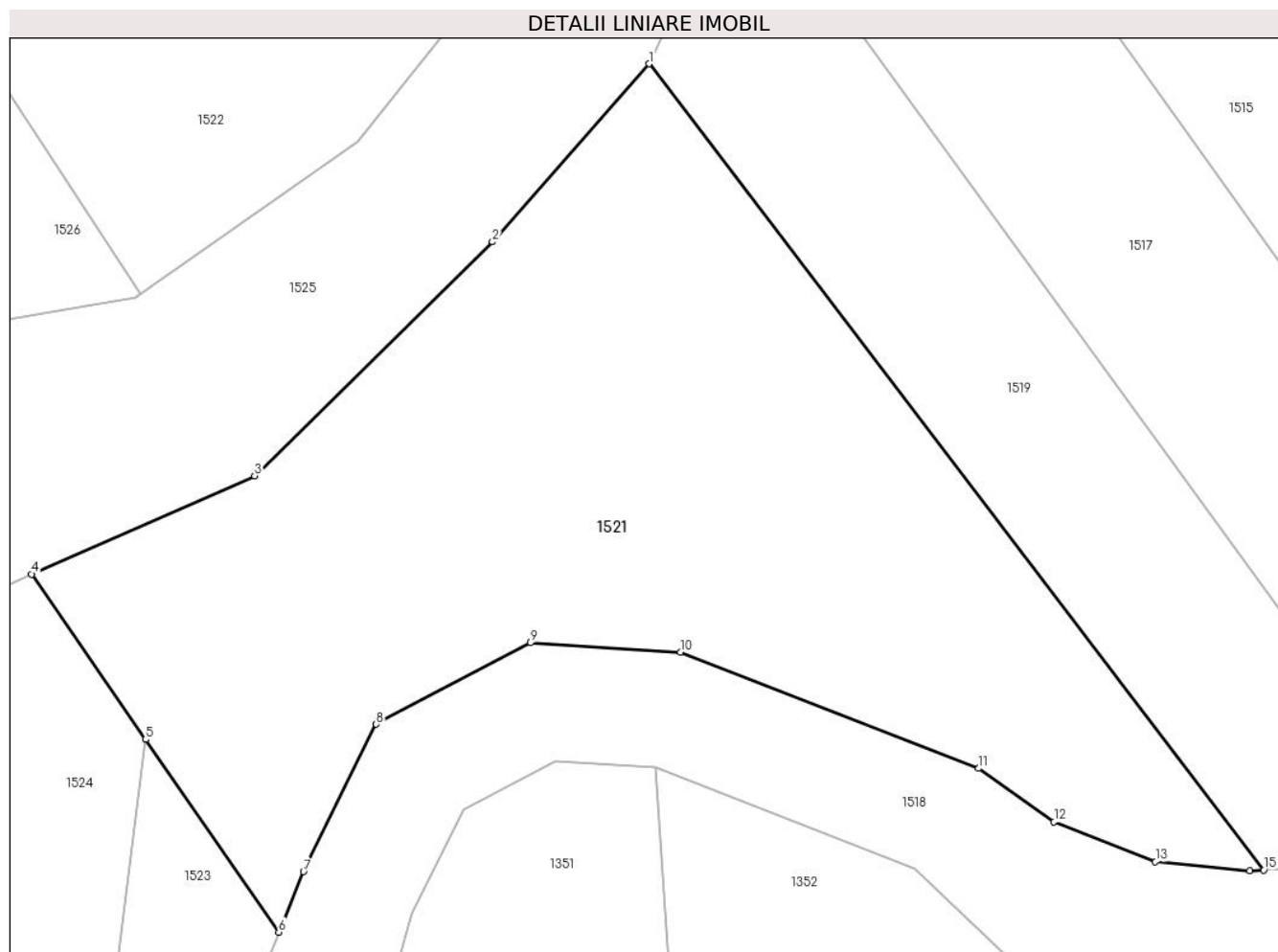
C. Partea III. SARCINI .

Inscrieri privind dezmembramintele dreptului de proprietate, drepturi reale de garanție și sarcini	Referințe
NU SUNT	

Teren

Nr cadastral	Suprafața (mp)*	Observații / Referințe
	4.341	

* Suprafața este determinată în planul de proiecție Stereo 70.



Date referitoare la teren

Crt	Categorie folosință	Intravilan	Suprafața (mp)	Tarla	Parcelă	Nr. topo	Observații / Referințe
1	faneata	NU	4.341	35	386/3	-	

Lungime Segmente

1) Valorile lungimilor segmentelor sunt obținute din proiecție în plan.

Punct început	X / Y	Punct sfârșit	X / Y	Lungime segment (** (m)
1	327.269,856 449.566,775	2	327.253,673 449.548,398	24.487
2	327.253,673 449.548,398	3	327.229,113 449.524,23	34.457
3	327.229,113 449.524,23	4	327.206,05 449.514,072	25.201
4	327.206,05 449.514,072	5	327.217,838 449.497,005	20.742
5	327.217,838 449.497,005	6	327.231,588 449.477,099	24.193

Punct început	X / Y	Punct sfârşit	X / Y	Lungime segment (** (m)
6	327.231,588 449.477,099	7	327.234,157 449.483,342	6.751
7	327.234,157 449.483,342	8	327.241,675 449.498,562	16.976
8	327.241,675 449.498,562	9	327.257,625 449.506,972	18.031
9	327.257,625 449.506,972	10	327.273,119 449.506,027	15.523
10	327.273,119 449.506,027	11	327.303,951 449.494,01	33.091
11	327.303,951 449.494,01	12	327.311,746 449.488,474	9.561
12	327.311,746 449.488,474	13	327.322,206 449.484,372	11.236
13	327.322,206 449.484,372	14	327.332,003 449.483,445	9.841
14	327.332,003 449.483,445	15	327.333,41 449.483,508	1.408
15	327.333,41 449.483,508	1	327.269,856 449.566,775	104.75

** Lungimile segmentelor sunt determinate în planul de proiecție Stereo 70 și sunt rotunjite la 1 milimetru.

*** Distanța dintre puncte este formată din segmente cumulate ce sunt mai mici decât valoarea 1 milimetru.

**DATE DESPRE IMOBILUL NR. 1522**

Oficiul de Cadastru și Publicitate Imobiliară HUNEDOARA
Biroul de Cadastru și Publicitate Imobiliară Hateg

A. Partea I. Descrierea imobilului

TEREN Extravilan

Adresa: Jud. Hunedoara

Nr. Crt	Nr cadastral Nr. topografic	Suprafața* (mp)	Observații / Referințe
A1		5.412	Sector cadastral:14 Teren neimprejmuit;

B. Partea II. Proprietari și acte

Inscrieri privitoare la dreptul de proprietate și alte drepturi reale		Referințe
1 / 06/06/2023		
Act Administrativ nr. 41568/98, din 21/03/2001 emis de CJPSDPAT HUNEDOARA;		
B1	Intabulare, drept de PROPRIETATE, dobandit prin Reconstituire, cota actuala 1/1 1) MERAIN PIUS	A1

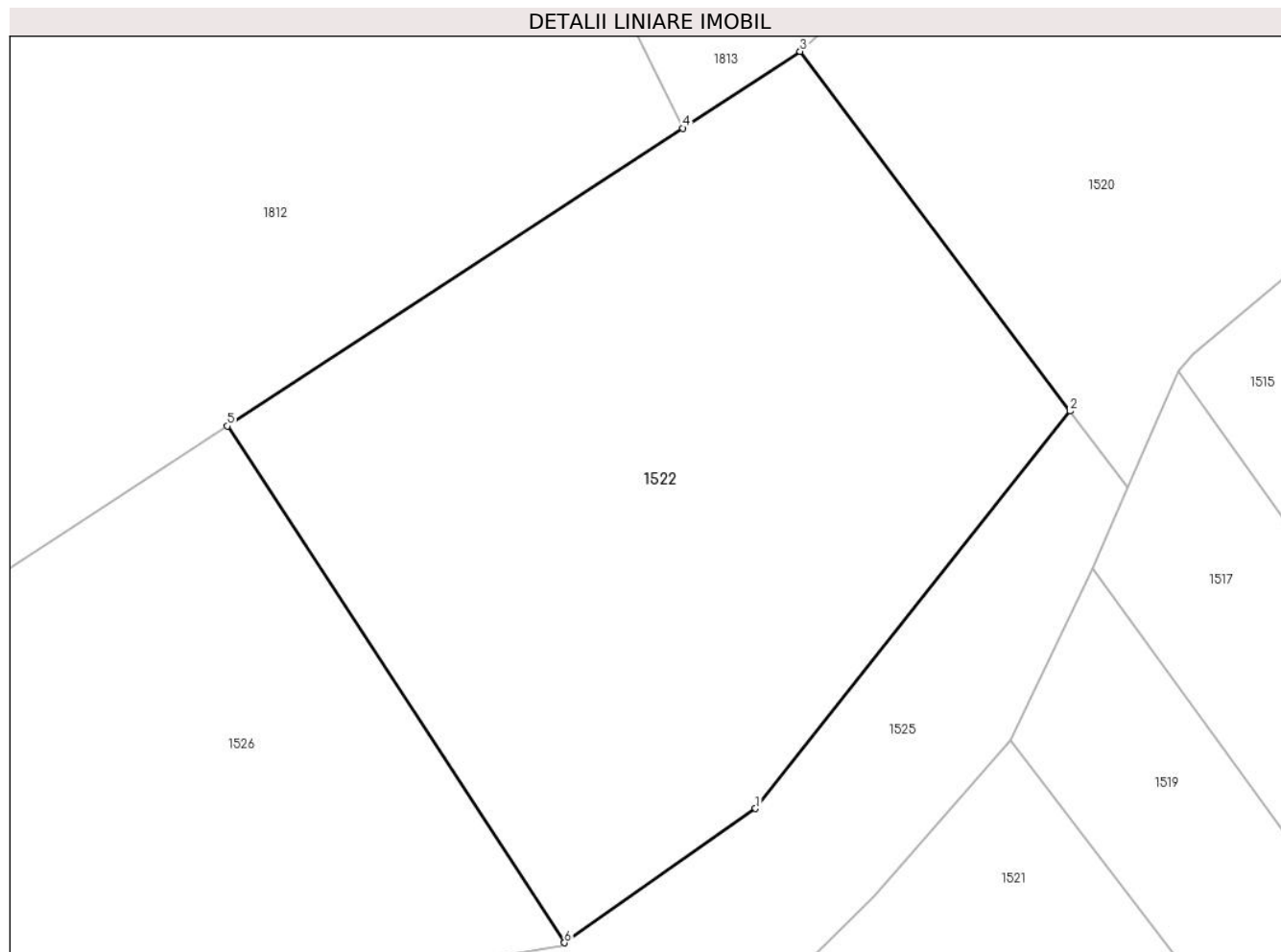
C. Partea III. SARCINI .

Inscrieri privind dezmembramintele dreptului de proprietate, drepturi reale de garanție și sarcini	Referințe
NU SUNT	

Teren

Nr cadastral	Suprafața (mp)*	Observații / Referințe
	5.412	

* Suprafața este determinată în planul de proiecție Stereo 70.



Date referitoare la teren

Crt	Categorie folosință	Intra vilan	Suprafața (mp)	Tarla	Parcelă	Nr. topo	Observații / Referințe
1	faneata	NU	5.412	32	369/3	-	

Lungime Segmente

1) Valorile lungimilor segmentelor sunt obținute din proiecție în plan.

Punct început	X / Y	Punct sfârșit	X / Y	Lungime segment (** (m)
1	327.239,772 449.558,769	2	327.276,804 449.605,517	59.638
2	327.276,804 449.605,517	3	327.245,023 449.647,823	52.913
3	327.245,023 449.647,823	4	327.231,216 449.638,802	16.493
4	327.231,216 449.638,802	5	327.177,562 449.603,749	64.09
5	327.177,562 449.603,749	6	327.217,266 449.542,976	72.593

Punct început	X / Y	Punct sfârşit	X / Y	Lungime segment (** (m)
6	327.217,266 449.542,976	1	327.239,772 449.558,769	27.494

** Lungimile segmentelor sunt determinate în planul de proiecţie Stereo 70 şi sunt rotunjite la 1 milimetru.

*** Distanţa dintre puncte este formată din segmente cumulate ce sunt mai mici decât valoarea 1 milimetru.

**DATE DESPRE IMOBILUL NR. 1523**

Oficiul de Cadastru și Publicitate Imobiliară HUNEDOARA
Biroul de Cadastru și Publicitate Imobiliară Hateg

A. Partea I. Descrierea imobilului

TEREN Extravilan

Adresa: Jud. Hunedoara

Nr. Crt	Nr cadastral Nr. topografic	Suprafața* (mp)	Observații / Referințe
A1		538	Sector cadastral:14 Teren neimprejmuit;

B. Partea II. Proprietari și acte

Inscrieri privitoare la dreptul de proprietate și alte drepturi reale		Referințe
1 / 06/06/2023		
Act Administrativ nr. 5967/69, din 21/09/1994 emis de CJPSDPAT HUNEDOARA;		
B1	Intabulare, drept de PROPRIETATE, dobandit prin Reconstituire, cota actuala 1/1 1) STOIA AUREL 2) STOIA MIHAI	A1

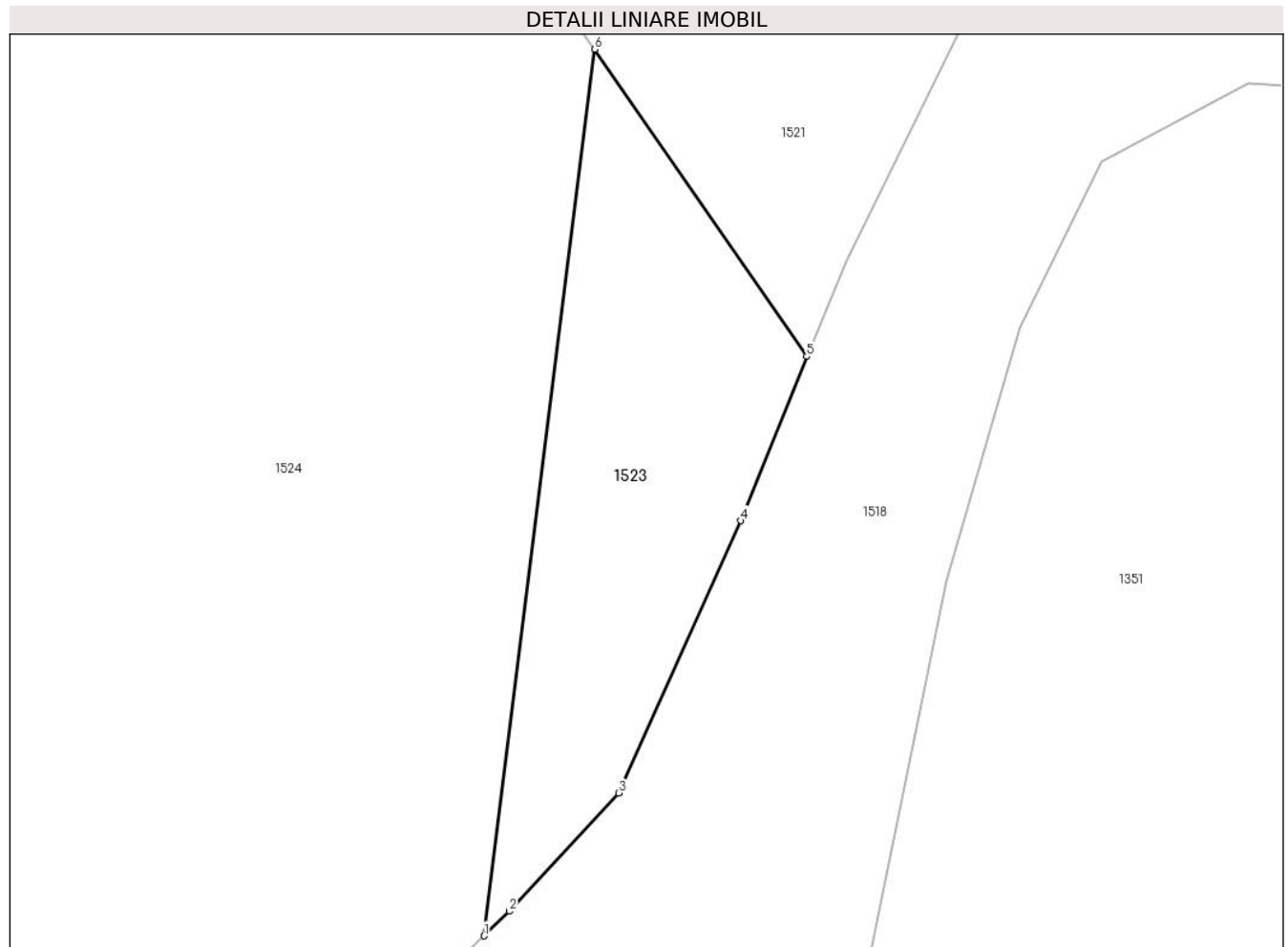
C. Partea III. SARCINI .

Inscrieri privind dezmembramintele dreptului de proprietate, drepturi reale de garanție și sarcini	Referințe
NU SUNT	

Teren

Nr cadastral	Suprafața (mp)*	Observații / Referințe
	538	

* Suprafața este determinată în planul de proiecție Stereo 70.



Date referitoare la teren

Crt	Categorie folosință	Intravilan	Suprafața (mp)	Tarla	Parcelă	Nr. topo	Observații / Referințe
1	faneata	NU	538	35	386/4	-	

Lungime Segmente

1) Valorile lungimilor segmentelor sunt obținute din proiecție în plan.

Punct început	X / Y	Punct sfârșit	X / Y	Lungime segment (** (m)
1	327.210,657 449.439,54	2	327.212,288 449.441,138	2.283
2	327.212,288 449.441,138	3	327.219,376 449.448,797	10.436
3	327.219,376 449.448,797	4	327.227,305 449.466,45	19.352
4	327.227,305 449.466,45	5	327.231,588 449.477,099	11.478
5	327.231,588 449.477,099	6	327.217,838 449.497,005	24.193

Punct început	X / Y	Punct sfârşit	X / Y	Lungime segment (** (m)
6	327.217,838 449.497,005	1	327.210,657 449.439,54	57.912

** Lungimile segmentelor sunt determinate în planul de proiecţie Stereo 70 şi sunt rotunjite la 1 milimetru.

*** Distanţa dintre puncte este formată din segmente cumulate ce sunt mai mici decât valoarea 1 milimetru.

**DATE DESPRE IMOBILUL NR. 1524**

Oficiul de Cadastru și Publicitate Imobiliară HUNEDOARA
Biroul de Cadastru și Publicitate Imobiliară Hateg

A. Partea I. Descrierea imobilului

TEREN Extravilan

Adresa: Jud. Hunedoara

Nr. Crt	Nr cadastral Nr. topografic	Suprafața* (mp)	Observații / Referințe
A1		4.811	Sector cadastral:14 Teren neimprejmuit;

B. Partea II. Proprietari și acte

Inscrieri privitoare la dreptul de proprietate și alte drepturi reale		Referințe
1 / 06/06/2023		
Act Administrativ nr. 5967/44, din 17/03/1994 emis de CJPSDPAT HUNEDOARA;		
B1	Intabulare, drept de PROPRIETATE, dobandit prin Reconstituire, cota actuala 1/1 1) STEFANESC MARIA DEFUNCT:Da	A1

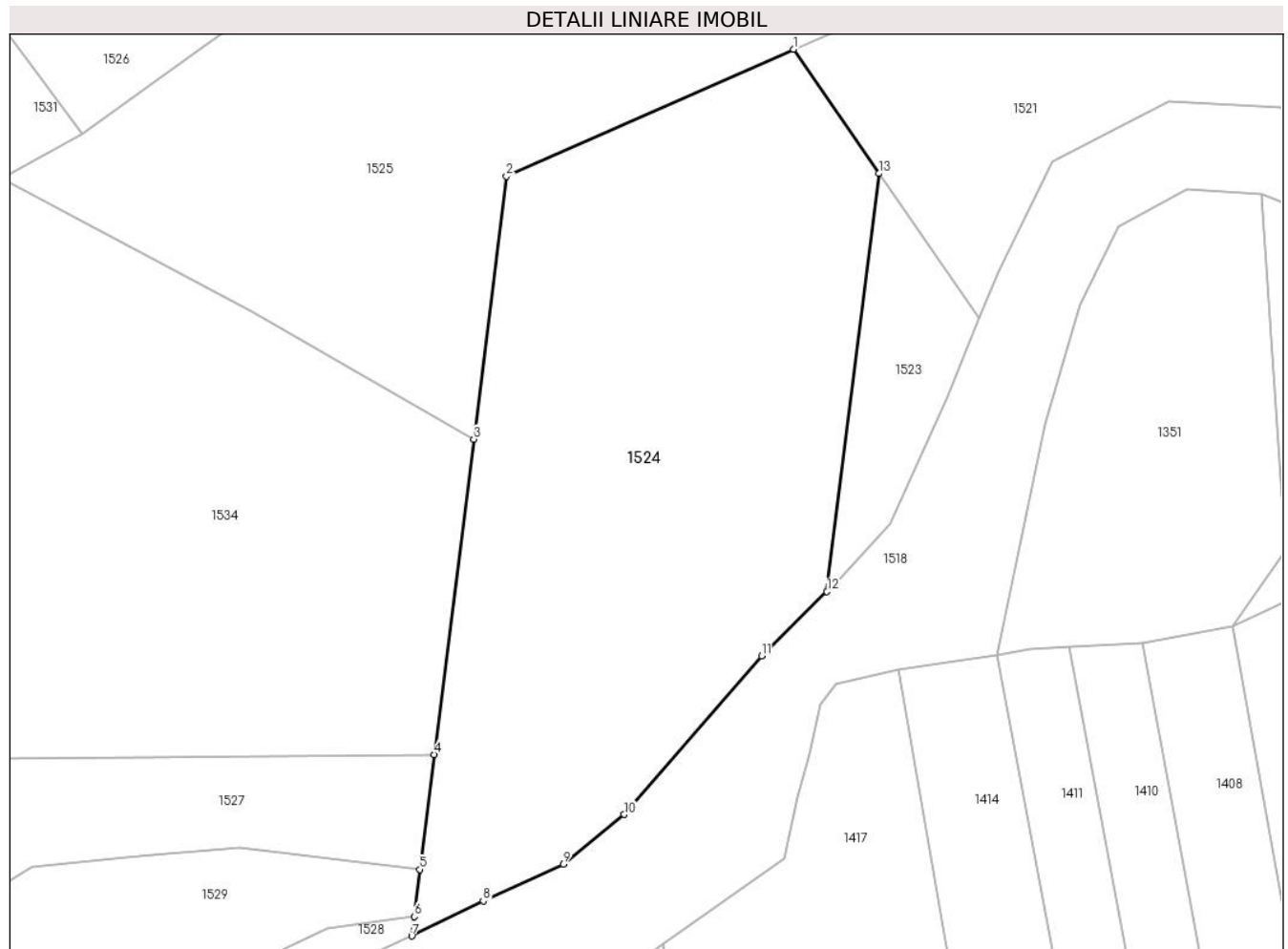
C. Partea III. SARCINI .

Inscrieri privind dezmembramintele dreptului de proprietate, drepturi reale de garanție și sarcini	Referințe
NU SUNT	

Teren

Nr cadastral	Suprafața (mp)*	Observații / Referințe
	4.811	

* Suprafața este determinată în planul de proiecție Stereo 70.



Date referitoare la teren

Crt	Categorie folosință	Intravilan	Suprafața (mp)	Tarla	Parcelă	Nr. topo	Observații / Referințe
1	faneata	NU	4.811	35	385/5	-	

Lungime Segmente

1) Valorile lungimilor segmentelor sunt obținute din proiecție în plan.

Punct început	X / Y	Punct sfârșit	X / Y	Lungime segment (** (m)
1	327.206,05 449.514,072	2	327.166,595 449.496,614	43.145
2	327.166,595 449.496,614	3	327.162,079 449.460,475	36.42
3	327.162,079 449.460,475	4	327.156,665 449.417,149	43.663
4	327.156,665 449.417,149	5	327.154,691 449.401,353	15.919
5	327.154,691 449.401,353	6	327.153,883 449.394,884	6.519

Punct început	X / Y	Punct sfârşit	X / Y	Lungime segment (** (m)
6	327.153,883 449.394,884	7	327.153,55 449.392,221	2.684
7	327.153,55 449.392,221	8	327.163,376 449.397,02	10.935
8	327.163,376 449.397,02	9	327.174,37 449.402,093	12.108
9	327.174,37 449.402,093	10	327.182,787 449.408,902	10.826
10	327.182,787 449.408,902	11	327.201,654 449.430,717	28.842
11	327.201,654 449.430,717	12	327.210,657 449.439,54	12.606
12	327.210,657 449.439,54	13	327.217,838 449.497,005	57.912
13	327.217,838 449.497,005	1	327.206,05 449.514,072	20.742

** Lungimile segmentelor sunt determinate în planul de proiecție Stereo 70 și sunt rotunjite la 1 milimetru.

*** Distanța dintre puncte este formată din segmente cumulate ce sunt mai mici decât valoarea 1 milimetru.

**DATE DESPRE IMOBILUL NR. 1525**

Oficiul de Cadastru și Publicitate Imobiliară HUNEDOARA
Biroul de Cadastru și Publicitate Imobiliară Hateg

A. Partea I. Descrierea imobilului

TEREN Extravilan

Adresa: Jud. Hunedoara

Nr. Crt	Nr cadastral Nr. topografic	Suprafața* (mp)	Observații / Referințe
A1		5.910	Sector cadastral:14 Teren neimprejmuit;

B. Partea II. Proprietari și acte

Inscrieri privitoare la dreptul de proprietate și alte drepturi reale	Referințe
1 / 06/06/2023	
Act Normativ nr. 7, din 13/03/1996 emis de Parlamentul României;	
B1	A1
Intabulare, drept de PROPRIETATE, dobândit prin Lege, cota actuala 1/1 1) COMUNA SARMIZEGETUSA- REZERVA COMISIEI LOCALE DE FOND FUNCJAR, CIF:4633293	

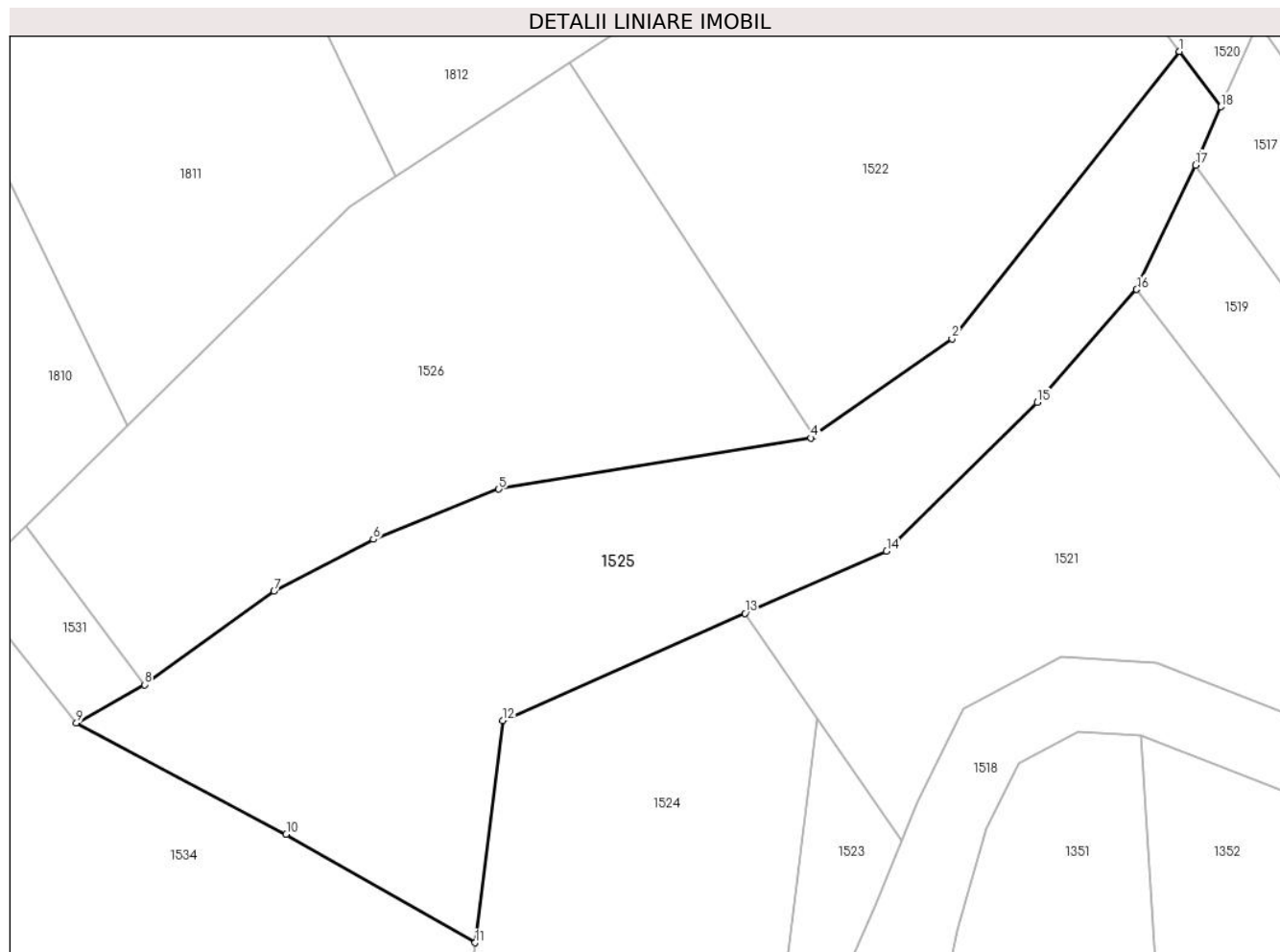
C. Partea III. SARCINI .

Inscrieri privind dezmembramintele dreptului de proprietate, drepturi reale de garanție și sarcini	Referințe
NU SUNT	

Teren

Nr cadastral	Suprafața (mp)*	Observații / Referințe
	5.910	

* Suprafața este determinată în planul de proiecție Stereo 70.



Date referitoare la teren

Crt	Categorie folosință	Intravilan	Suprafața (mp)	Tarla	Parcelă	Nr. topo	Observații / Referințe
1	faneata	NU	5.910	-	-	-	Împădurită

Lungime Segmente

1) Valorile lungimilor segmentelor sunt obținute din proiecție în plan.

Punct început	X / Y	Punct sfârșit	X / Y	Lungime segment (** (m)
1	327.276,804 449.605,517	2	327.239,772 449.558,769	59.638
2	327.239,772 449.558,769	3	327.217,266 449.542,976	27.494
3	327.217,266 449.542,976	4	327.216,822 449.542,599	0.582
4	327.216,822 449.542,599	5	327.165,946 449.534,284	51.551
5	327.165,946 449.534,284	6	327.145,493 449.526,135	22.017

Punct început	X / Y	Punct sfârşit	X / Y	Lungime segment (** (m)
6	327.145,493 449.526,135	7	327.129,319 449.517,67	18.255
7	327.129,319 449.517,67	8	327.108,223 449.502,468	26.003
8	327.108,223 449.502,468	9	327.097,144 449.496,244	12.708
9	327.097,144 449.496,244	10	327.131,3 449.478,108	38.672
10	327.131,3 449.478,108	11	327.162,079 449.460,475	35.472
11	327.162,079 449.460,475	12	327.166,595 449.496,614	36.42
12	327.166,595 449.496,614	13	327.206,05 449.514,072	43.145
13	327.206,05 449.514,072	14	327.229,113 449.524,23	25.201
14	327.229,113 449.524,23	15	327.253,673 449.548,398	34.457
15	327.253,673 449.548,398	16	327.269,856 449.566,775	24.487
16	327.269,856 449.566,775	17	327.279,429 449.587,038	22.411
17	327.279,429 449.587,038	18	327.283,582 449.596,494	10.328
18	327.283,582 449.596,494	1	327.276,804 449.605,517	11.285

** Lungimile segmentelor sunt determinate în planul de proiecție Stereo 70 și sunt rotunjite la 1 milimetru.

*** Distanța dintre puncte este formată din segmente cumulate ce sunt mai mici decât valoarea 1 milimetru.

**DATE DESPRE IMOBILUL NR. 1526**

Oficiul de Cadastru și Publicitate Imobiliară HUNEDOARA
Biroul de Cadastru și Publicitate Imobiliară Hateg

A. Partea I. Descrierea imobilului

TEREN Extravilan

Adresa: Jud. Hunedoara

Nr. Crt	Nr cadastral Nr. topografic	Suprafața* (mp)	Observații / Referințe
A1		5.625	Sector cadastral:14 Teren neimprejmuit;

B. Partea II. Proprietari și acte

Inscrieri privitoare la dreptul de proprietate și alte drepturi reale		Referințe
1 / 06/06/2023		
Act Administrativ nr. 90154/201, din 02/03/2005 emis de CJPSDPAT HUNEDOARA;		
B1	Intabulare, drept de PROPRIETATE, dobandit prin Reconstituire, cota actuala 1/1 1) HIBAIS DIANA-CARMEN 2) HIBAIS DOREL	A1

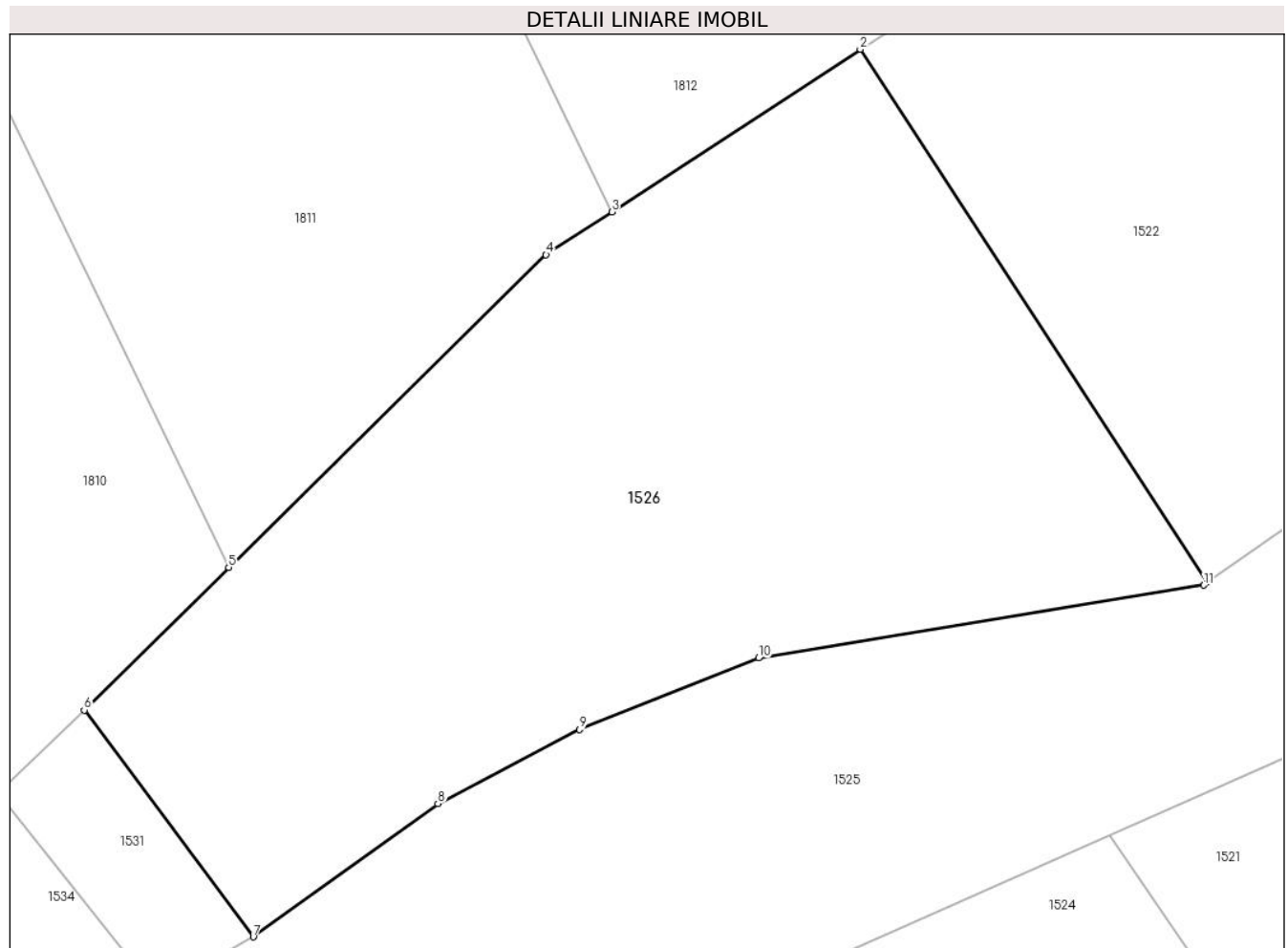
C. Partea III. SARCINI .

Inscrieri privind dezmembramintele dreptului de proprietate, drepturi reale de garanție și sarcini	Referințe
NU SUNT	

Teren

Nr cadastral	Suprafața (mp)*	Observații / Referințe
	5.625	

* Suprafața este determinată în planul de proiecție Stereo 70.



Date referitoare la teren

Crt	Categorie folosință	Intra vilan	Suprafața (mp)	Tarla	Parcelă	Nr. topo	Observații / Referințe
1	faneata	NU	5.625	32	369/2	-	

Lungime Segmente

1) Valorile lungimilor segmentelor sunt obținute din proiecție în plan.

Punct început	X / Y	Punct sfârșit	X / Y	Lungime segment (** (m)
1	327.217,266 449.542,976	2	327.177,562 449.603,749	72.593
2	327.177,562 449.603,749	3	327.149,178 449.585,206	33.904
3	327.149,178 449.585,206	4	327.141,67 449.580,301	8.968
4	327.141,67 449.580,301	5	327.105,427 449.544,612	50.865
5	327.105,427 449.544,612	6	327.088,909 449.528,347	23.182

Punct început	X / Y	Punct sfârșit	X / Y	Lungime segment (** (m)
6	327.088,909 449.528,347	7	327.108,223 449.502,468	32.292
7	327.108,223 449.502,468	8	327.129,319 449.517,67	26.003
8	327.129,319 449.517,67	9	327.145,493 449.526,135	18.255
9	327.145,493 449.526,135	10	327.165,946 449.534,284	22.017
10	327.165,946 449.534,284	11	327.216,822 449.542,599	51.551
11	327.216,822 449.542,599	1	327.217,266 449.542,976	0.582

** Lungimile segmentelor sunt determinate în planul de proiecție Stereo 70 și sunt rotunjite la 1 milimetru.

*** Distanța dintre puncte este formată din segmente cumulate ce sunt mai mici decât valoarea 1 milimetru.

**DATE DESPRE IMOBILUL NR. 1527**

Oficiul de Cadastru și Publicitate Imobiliară HUNEDOARA
Biroul de Cadastru și Publicitate Imobiliară Hateg

A. Partea I. Descrierea imobilului

TEREN Extravilan

Adresa: Jud. Hunedoara

Nr. Crt	Nr cadastral Nr. topografic	Suprafața* (mp)	Observații / Referințe
A1		1.000	Sector cadastral:14 Teren neimprejmuit;

B. Partea II. Proprietari și acte

Inscrieri privitoare la dreptul de proprietate și alte drepturi reale		Referințe
1 / 06/06/2023		
Act Administrativ nr. 90154/201, din 02/03/2005 emis de CJPSDPAT HUNEDOARA;		
B1	Intabulare, drept de PROPRIETATE, dobandit prin Reconstituire, cota actuala 1/1 1) HIBAIS DIANA-CARMEN 2) HIBAIS DOREL	A1

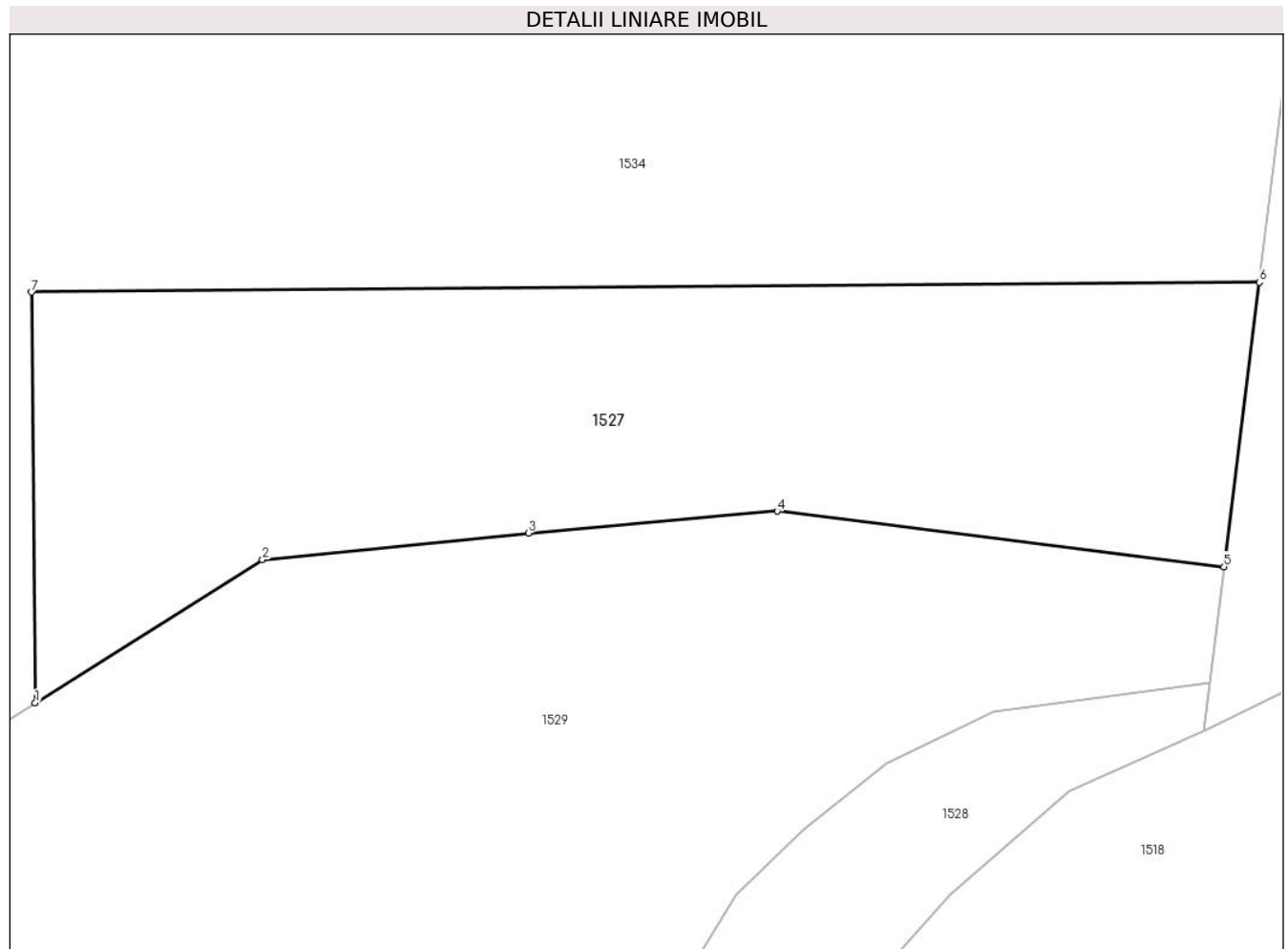
C. Partea III. SARCINI .

Inscrieri privind dezmembramintele dreptului de proprietate, drepturi reale de garanție și sarcini	Referințe
NU SUNT	

Teren

Nr cadastral	Suprafața (mp)*	Observații / Referințe
	1.000	

* Suprafața este determinată în planul de proiecție Stereo 70.



Date referitoare la teren

Crt	Categorie folosință	Intra vilan	Suprafața (mp)	Tarla	Parcelă	Nr. topo	Observații / Referințe
1	livada	NU	1.000	32	367/2	-	

Lungime Segmente

1) Valorile lungimilor segmentelor sunt obținute din proiecție în plan.

Punct început	X / Y	Punct sfârșit	X / Y	Lungime segment (** (m)
1	327.088,575 449.393,785	2	327.101,216 449.401,737	14.934
2	327.101,216 449.401,737	3	327.116,0 449.403,215	14.858
3	327.116,0 449.403,215	4	327.129,845 449.404,435	13.899
4	327.129,845 449.404,435	5	327.154,691 449.401,353	25.036
5	327.154,691 449.401,353	6	327.156,665 449.417,149	15.919

Punct început	X / Y	Punct sfârşit	X / Y	Lungime segment (** (m)
6	327.156,665 449.417,149	7	327.088,367 449.416,609	68.3
7	327.088,367 449.416,609	1	327.088,575 449.393,785	22.825

** Lungimile segmentelor sunt determinate în planul de proiecţie Stereo 70 şi sunt rotunjite la 1 milimetru.

*** Distanţa dintre puncte este formată din segmente cumulate ce sunt mai mici decât valoarea 1 milimetru.

**DATE DESPRE IMOBILUL NR. 1528**

Oficiul de Cadastru și Publicitate Imobiliară HUNEDOARA
Biroul de Cadastru și Publicitate Imobiliară Hateg

A. Partea I. Descrierea imobilului

TEREN Extravilan

Adresa: Jud. Hunedoara

Nr. Crt	Nr cadastral Nr. topografic	Suprafața* (mp)	Observații / Referințe
A1		4.753	Sector cadastral:14 Teren neimpregmuit;

B. Partea II. Proprietari și acte

Inscrieri privitoare la dreptul de proprietate și alte drepturi reale	Referințe
1 / 06/06/2023	
Act Normativ nr. 7, din 13/03/1996 emis de Parlamentul României;	
B1	A1
Intabulare, drept de PROPRIETATE, dobandit prin Lege, cota actuala 1/1	
1) COMUNA SARMIZEGETUSA- REZERVA COMISIEI LOCALE DE FOND FUNCJAR, CIF:4633293	

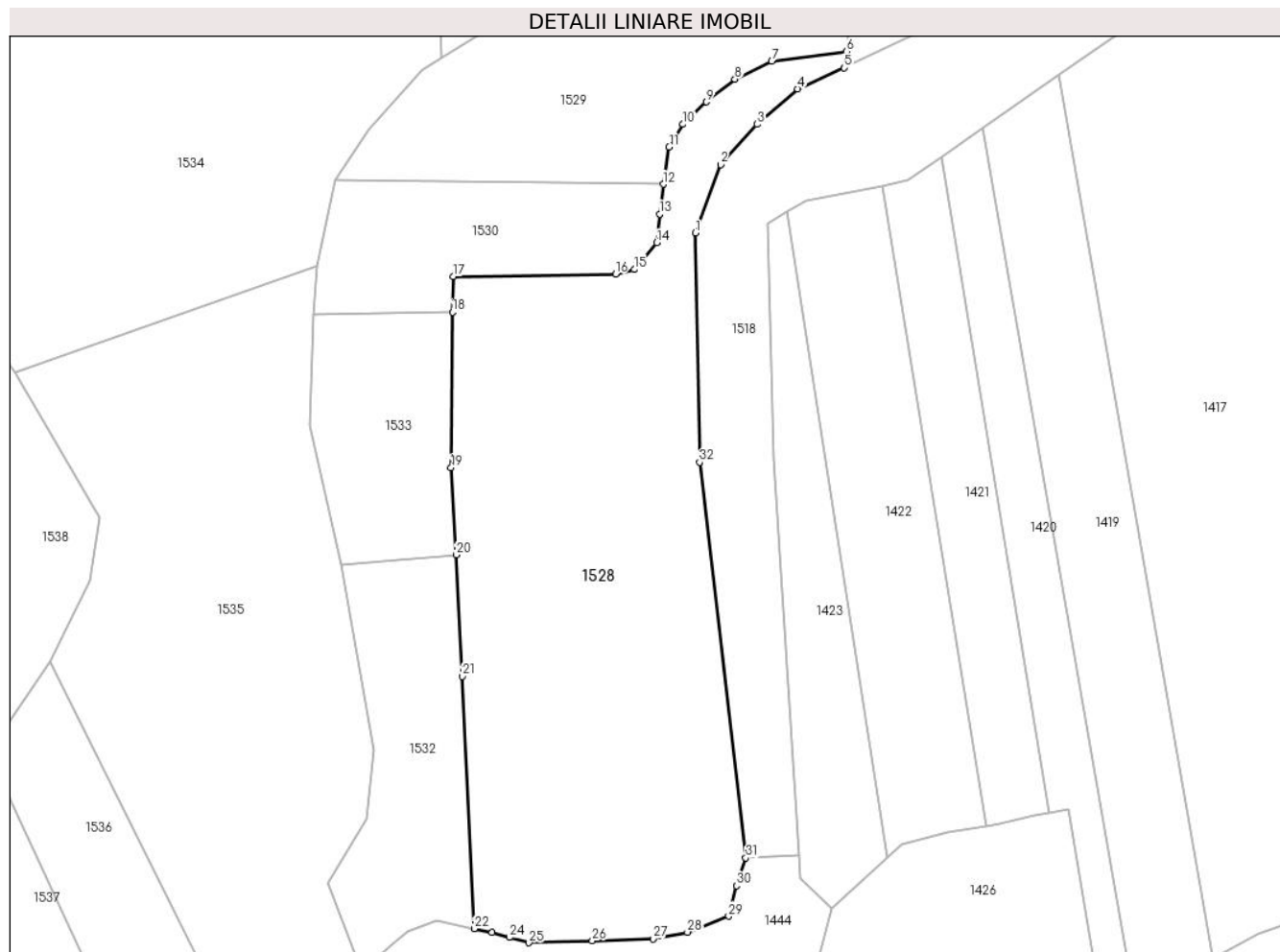
C. Partea III. SARCINI .

Inscrieri privind dezmembramintele dreptului de proprietate, drepturi reale de garanție și sarcini	Referințe
NU SUNT	

Teren

Nr cadastral	Suprafața (mp)*	Observații / Referințe
	4.753	

* Suprafața este determinată în planul de proiecție Stereo 70.



Date referitoare la teren

Crt	Categorie folosință	Intra vilan	Suprafața (mp)	Tarla	Parcelă	Nr. topo	Observații / Referințe
1	faneata	NU	4.753	-	-	-	Împădurită

Lungime Segmente

1) Valorile lungimilor segmentelor sunt obținute din proiecție în plan.

Punct început	X / Y	Punct sfârșit	X / Y	Lungime segment (** (m)
1	327.129,607 449.365,686	2	327.133,631 449.376,655	11.684
3	327.139,488 449.383,161	4	327.146,065 449.388,858	8.701
5	327.153,55 449.392,221	6	327.153,883 449.394,884	2.684
7	327.141,881 449.393,274	8	327.135,939 449.390,427	6.589
9	327.131,318 449.386,756	10	327.127,583 449.383,151	5.191

Punct început	X / Y	Punct sfârșit	X / Y	Lungime segment (** (m)
2	327.133,631 449.376,655	3	327.139,488 449.383,161	8.754
4	327.146,065 449.388,858	5	327.153,55 449.392,221	8.206
6	327.153,883 449.394,884	7	327.141,881 449.393,274	12.11
8	327.135,939 449.390,427	9	327.131,318 449.386,756	5.902
10	327.127,583 449.383,151	11	327.125,342 449.379,496	4.287

Punct început	X / Y	Punct sfârşit	X / Y	Lungime segment (** (m)
11	327.125,342 449.379,496	12	327.124,383 449.373,496	6.076
13	327.123,804 449.368,714	14	327.123,331 449.364,091	4.647
15	327.119,76 449.359,775	16	327.116,692 449.359,035	3.156
17	327.090,512 449.358,665	18	327.090,409 449.352,914	5.752
19	327.090,207 449.327,88	20	327.091,044 449.313,864	14.041
21	327.091,994 449.294,28	22	327.093,923 449.253,654	40.672
23	327.096,808 449.253,045	24	327.099,582 449.252,283	2.877
25	327.102,76 449.251,409	26	327.112,975 449.251,719	10.22
27	327.122,759 449.252,054	28	327.128,298 449.253,11	5.639
29	327.134,951 449.255,68	30	327.136,181 449.260,596	5.068
31	327.137,69 449.265,066	32	327.130,252 449.328,74	64.107

Punct început	X / Y	Punct sfârşit	X / Y	Lungime segment (** (m)
12	327.124,383 449.373,496	13	327.123,804 449.368,714	4.817
14	327.123,331 449.364,091	15	327.119,76 449.359,775	5.602
16	327.116,692 449.359,035	17	327.090,512 449.358,665	26.183
18	327.090,409 449.352,914	19	327.090,207 449.327,88	25.035
20	327.091,044 449.313,864	21	327.091,994 449.294,28	19.607
22	327.093,923 449.253,654	23	327.096,808 449.253,045	2.949
24	327.099,582 449.252,283	25	327.102,76 449.251,409	3.296
26	327.112,975 449.251,719	27	327.122,759 449.252,054	9.79
28	327.128,298 449.253,11	29	327.134,951 449.255,68	7.132
30	327.136,181 449.260,596	31	327.137,69 449.265,066	4.718
32	327.130,252 449.328,74	1	327.129,607 449.365,686	36.952

** Lungimile segmentelor sunt determinate în planul de proiecție Stereo 70 și sunt rotunjite la 1 milimetru.

*** Distanța dintre puncte este formată din segmente cumulate ce sunt mai mici decât valoarea 1 milimetru.

**DATE DESPRE IMOBILUL NR. 1529**

Oficiul de Cadastru și Publicitate Imobiliară HUNEDOARA
Biroul de Cadastru și Publicitate Imobiliară Hateg

A. Partea I. Descrierea imobilului

TEREN Extravilan

Adresa: Jud. Hunedoara

Nr. Crt	Nr cadastral Nr. topografic	Suprafața* (mp)	Observații / Referințe
A1		1.560	Sector cadastral:14 Teren neimpregmuit;

B. Partea II. Proprietari și acte

Inscrieri privitoare la dreptul de proprietate și alte drepturi reale	Referințe
1 / 06/06/2023	
Act Administrativ nr. 41410/38, din 10/04/1997 emis de CJPSDPAT HUNEDOARA;	
B1	A1
Intabulare, drept de PROPRIETATE, dobandit prin Reconstituire, cota actuala 1/1 1) IJECONI VOINEA	

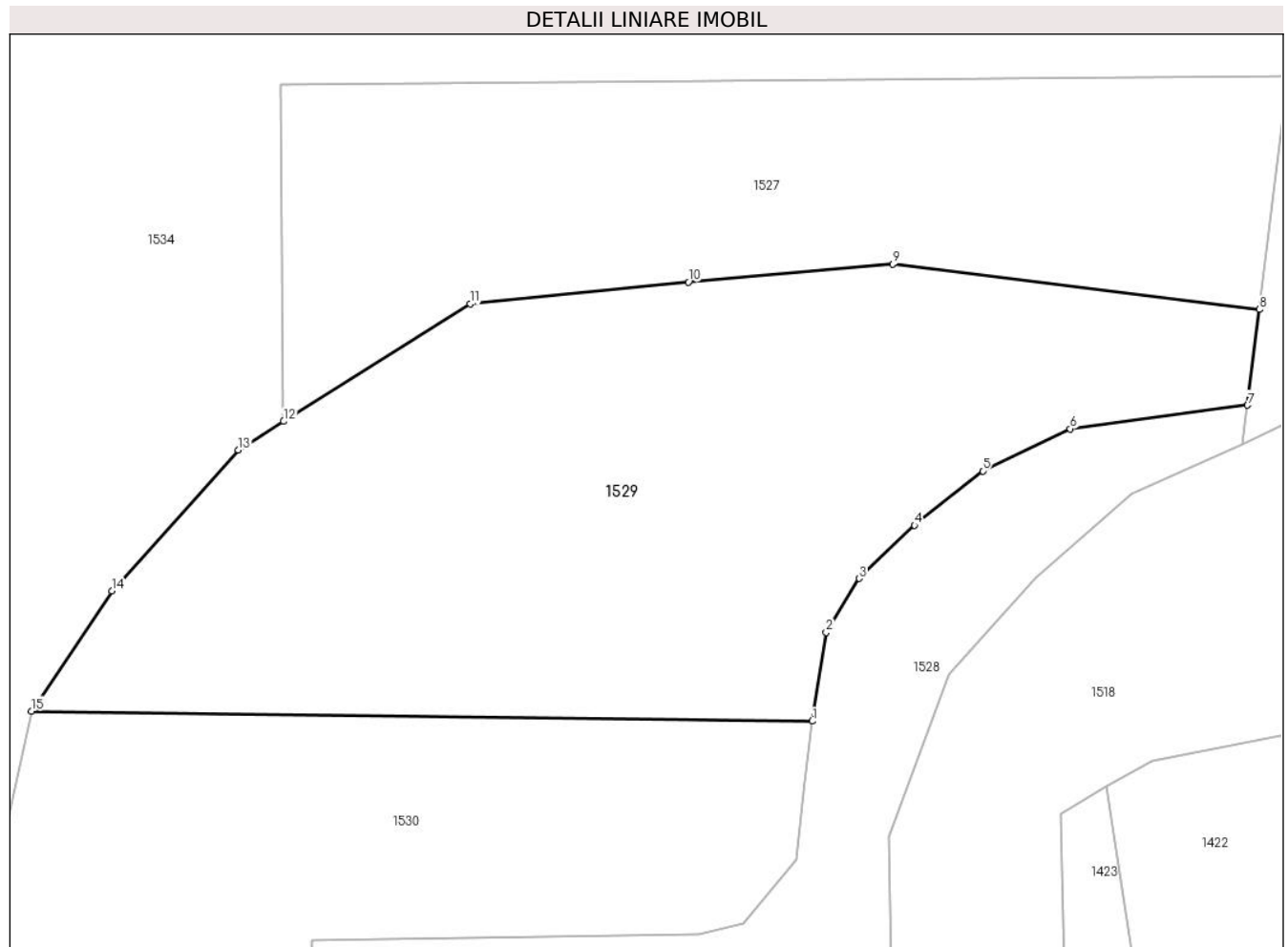
C. Partea III. SARCINI .

Inscrieri privind dezmembramintele dreptului de proprietate, drepturi reale de garanție și sarcini	Referințe
NU SUNT	

Teren

Nr cadastral	Suprafața (mp)*	Observații / Referințe
	1.560	

* Suprafața este determinată în planul de proiecție Stereo 70.



Date referitoare la teren

Crt	Categorie folosință	Intravilan	Suprafața (mp)	Tarla	Parcelă	Nr. topo	Observații / Referințe
1	faneata	NU	1.560	32	367/6	-	

Lungime Segmente

1) Valorile lungimilor segmentelor sunt obținute din proiecție în plan.

Punct început	X / Y	Punct sfârșit	X / Y	Lungime segment (** (m)
1	327.124,383 449.373,496	2	327.125,342 449.379,496	6.076
2	327.125,342 449.379,496	3	327.127,583 449.383,151	4.287
3	327.127,583 449.383,151	4	327.131,318 449.386,756	5.191
4	327.131,318 449.386,756	5	327.135,939 449.390,427	5.902
5	327.135,939 449.390,427	6	327.141,881 449.393,274	6.589

Punct început	X / Y	Punct sfârşit	X / Y	Lungime segment (** (m)
6	327.141,881 449.393,274	7	327.153,883 449.394,884	12.11
7	327.153,883 449.394,884	8	327.154,691 449.401,353	6.519
8	327.154,691 449.401,353	9	327.129,845 449.404,435	25.036
9	327.129,845 449.404,435	10	327.116,0 449.403,215	13.899
10	327.116,0 449.403,215	11	327.101,216 449.401,737	14.858
11	327.101,216 449.401,737	12	327.088,575 449.393,785	14.934
12	327.088,575 449.393,785	13	327.085,508 449.391,856	3.623
13	327.085,508 449.391,856	14	327.076,939 449.382,299	12.836
14	327.076,939 449.382,299	15	327.071,497 449.374,169	9.783
15	327.071,497 449.374,169	1	327.124,383 449.373,496	52.89

** Lungimile segmentelor sunt determinate în planul de proiecţie Stereo 70 şi sunt rotunjite la 1 milimetru.

*** Distanţa dintre puncte este formată din segmente cumulate ce sunt mai mici decât valoarea 1 milimetru.

**DATE DESPRE IMOBILUL NR. 1530**

Oficiul de Cadastru și Publicitate Imobiliară HUNEDOARA
Biroul de Cadastru și Publicitate Imobiliară Hateg

A. Partea I. Descrierea imobilului

TEREN Extravilan

Adresa: Jud. Hunedoara

Nr. Crt	Nr cadastral Nr. topografic	Suprafața* (mp)	Observații / Referințe
A1		930	Sector cadastral:14 Teren neimprejmuit;

B. Partea II. Proprietari și acte

Inscrieri privitoare la dreptul de proprietate și alte drepturi reale		Referințe
1 / 06/06/2023		
Act Administrativ nr. 41568/11, din 19/04/1996 emis de CJPSDPAT HUNEDOARA;		
B1	Intabulare, drept de PROPRIETATE, dobandit prin Reconstituire, cota actuala 1/1 1) STOIA AURELIA 2) STOIA MIHAIU	A1

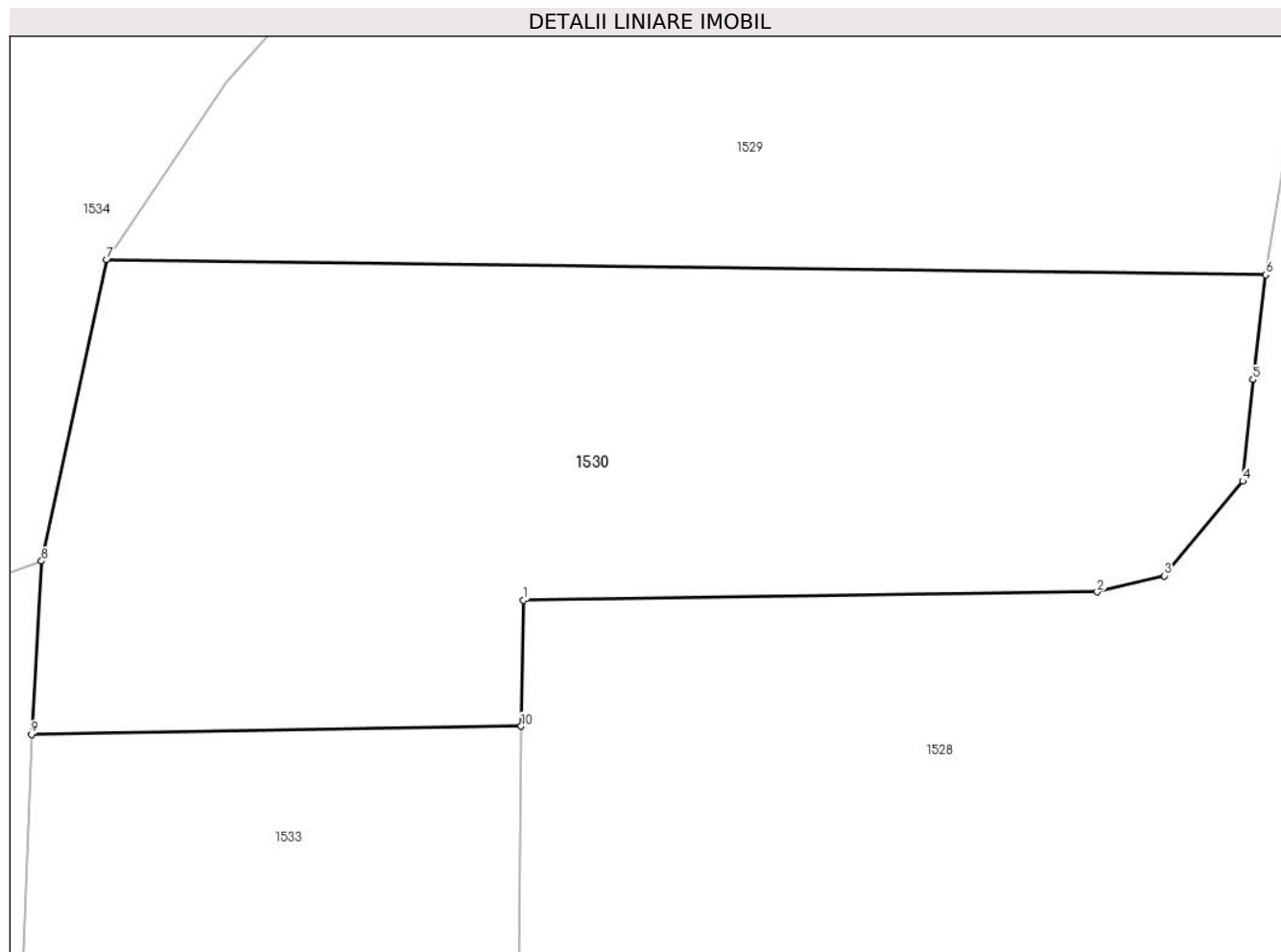
C. Partea III. SARCINI .

Inscrieri privind dezmembramintele dreptului de proprietate, drepturi reale de garanție și sarcini	Referințe
NU SUNT	

Teren

Nr cadastral	Suprafața (mp)*	Observații / Referințe
	930	

* Suprafața este determinată în planul de proiecție Stereo 70.



Date referitoare la teren

Crt	Categorie folosință	Intravilan	Suprafața (mp)	Tarla	Parcelă	Nr. topo	Observații / Referințe
1	faneata	NU	930	32	367/3	-	

Lungime Segmente

1) Valorile lungimilor segmentelor sunt obținute din proiecție în plan.

Punct început	X / Y	Punct sfârșit	X / Y	Lungime segment (** (m)
1	327.090,512 449.358,665	2	327.116,692 449.359,035	26.183
2	327.116,692 449.359,035	3	327.119,76 449.359,775	3.156
3	327.119,76 449.359,775	4	327.123,331 449.364,091	5.602
4	327.123,331 449.364,091	5	327.123,804 449.368,714	4.647
5	327.123,804 449.368,714	6	327.124,383 449.373,496	4.817

Punct început	X / Y	Punct sfârșit	X / Y	Lungime segment (** (m)
6	327.124,383 449.373,496	7	327.071,497 449.374,169	52.89
7	327.071,497 449.374,169	8	327.068,52 449.360,439	14.049
8	327.068,52 449.360,439	9	327.068,07 449.352,551	7.901
9	327.068,07 449.352,551	10	327.090,409 449.352,914	22.342
10	327.090,409 449.352,914	1	327.090,512 449.358,665	5.752

** Lungimile segmentelor sunt determinate în planul de proiecție Stereo 70 și sunt rotunjite la 1 milimetru.

*** Distanța dintre puncte este formată din segmente cumulate ce sunt mai mici decât valoarea 1 milimetru.

**DATE DESPRE IMOBILUL NR. 1531**

Oficiul de Cadastru și Publicitate Imobiliară HUNEDOARA
Biroul de Cadastru și Publicitate Imobiliară Hateg

A. Partea I. Descrierea imobilului

TEREN Extravilan

Adresa: Jud. Hunedoara

Nr. Crt	Nr cadastral Nr. topografic	Suprafața* (mp)	Observații / Referințe
A1		400	Sector cadastral:14 Teren neimprejmuit;

B. Partea II. Proprietari și acte

Inscrieri privitoare la dreptul de proprietate și alte drepturi reale		Referințe
1 / 06/06/2023		
Act Administrativ nr. 5967/1, din 13/01/1994 emis de CJPSDPAT HUNEDOARA;		
B1	Intabulare, drept de PROPRIETATE, dobandit prin Reconstituire, cota actuala 1/1 1) JURMONI DOINA DEFUNCT:Da	A1

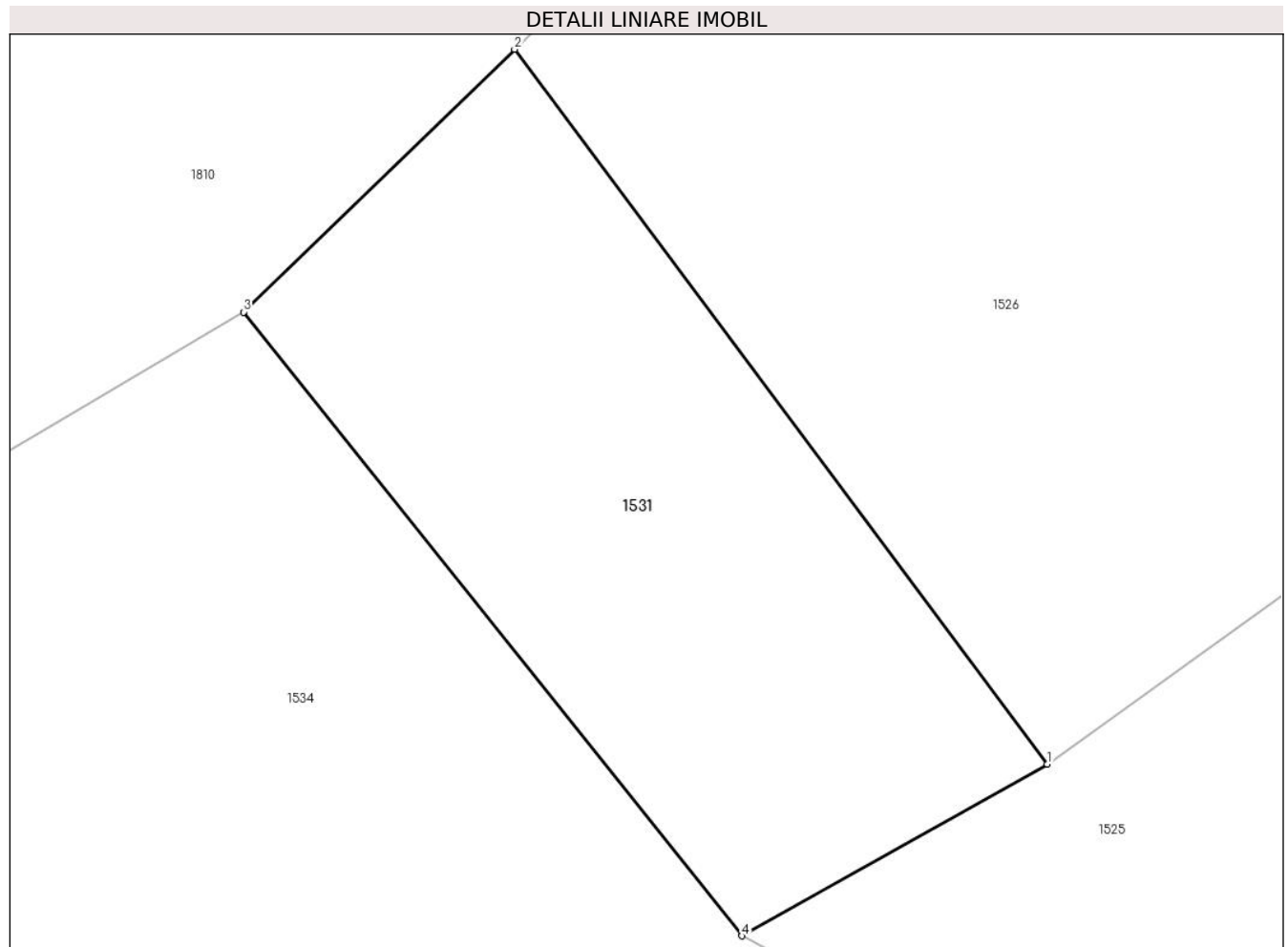
C. Partea III. SARCINI .

Inscrieri privind dezmembramintele dreptului de proprietate, drepturi reale de garanție și sarcini	Referințe
NU SUNT	

Teren

Nr cadastral	Suprafața (mp)*	Observații / Referințe
	400	

* Suprafața este determinată în planul de proiecție Stereo 70.



Date referitoare la teren

Crt	Categorie folosință	Intra vilan	Suprafața (mp)	Tarla	Parcelă	Nr. topo	Observații / Referințe
1	faneata	NU	400	32	369/1	-	

Lungime Segmente

1) Valorile lungimilor segmentelor sunt obținute din proiecție în plan.

Punct început	X / Y	Punct sfârșit	X / Y	Lungime segment (** (m)
1	327.108,223 449.502,468	2	327.088,909 449.528,347	32.292
2	327.088,909 449.528,347	3	327.079,089 449.518,828	13.676
3	327.079,089 449.518,828	4	327.097,144 449.496,244	28.914
4	327.097,144 449.496,244	1	327.108,223 449.502,468	12.708

** Lungimile segmentelor sunt determinate în planul de proiecție Stereo 70 și sunt rotunjite la 1 milimetru.

***** Distanţa dintre puncte este formată din segmente cumulate ce sunt mai mici decât valoarea 1 milimetru.**

**DATE DESPRE IMOBILUL NR. 1532**

Oficiul de Cadastru și Publicitate Imobiliară HUNEDOARA
Biroul de Cadastru și Publicitate Imobiliară Hateg

A. Partea I. Descrierea imobilului

TEREN Extravilan

Adresa: Jud. Hunedoara

Nr. Crt	Nr cadastral Nr. topografic	Suprafața* (mp)	Observații / Referințe
A1		1.080	Sector cadastral:14 Teren neimprejmuit;

B. Partea II. Proprietari și acte

Inscrieri privitoare la dreptul de proprietate și alte drepturi reale	Referințe
1 / 06/06/2023	
Act Administrativ nr. 41410/37, din 10/04/1997 emis de CJPSDPAT HUNEDOARA;	
B1	A1
Intabulare, drept de PROPRIETATE, dobandit prin Reconstituire, cota actuala 1/1 1) BORA OCTAVIA	

C. Partea III. SARCINI .

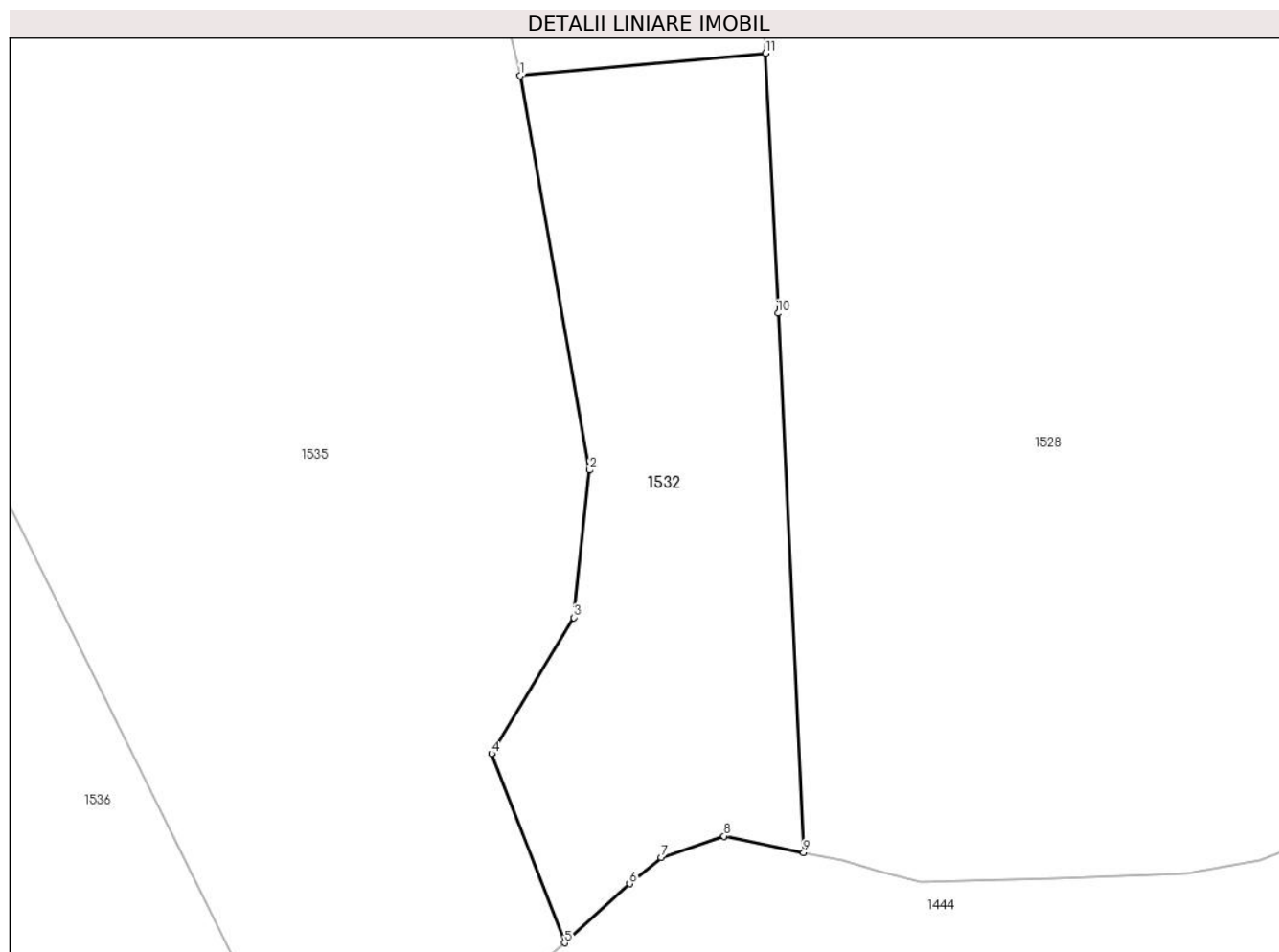
Inscrieri privind dezmembramintele dreptului de proprietate, drepturi reale de garanție și sarcini	Referințe
NU SUNT	

Anexa Nr. 1 La Partea I

Teren

Nr cadastral	Suprafața (mp)*	Observații / Referințe
	1.080	

* Suprafața este determinată în planul de proiecție Stereo 70.



Date referitoare la teren

Crt	Categorie folosință	Intra vilan	Suprafața (mp)	Tarla	Parcelă	Nr. topo	Observații / Referințe
1	faneata	NU	1.080	32	367/5	-	

Lungime Segmente

1) Valorile lungimilor segmentelor sunt obținute din proiecție în plan.

Punct început	X / Y	Punct sfârșit	X / Y	Lungime segment (** (m)
1	327.072,569 449.312,174	2	327.077,794 449.282,458	30.172
2	327.077,794 449.282,458	3	327.076,59 449.271,351	11.172
3	327.076,59 449.271,351	4	327.070,408 449.261,102	11.969
4	327.070,408 449.261,102	5	327.075,898 449.246,857	15.266
5	327.075,898 449.246,857	6	327.080,811 449.251,3	6.624

Punct început	X / Y	Punct sfârșit	X / Y	Lungime segment (** (m)
6	327.080,811 449.251,3	7	327.083,175 449.253,279	3.083
7	327.083,175 449.253,279	8	327.087,93 449.254,892	5.021
8	327.087,93 449.254,892	9	327.093,923 449.253,654	6.12
9	327.093,923 449.253,654	10	327.091,994 449.294,28	40.672
10	327.091,994 449.294,28	11	327.091,044 449.313,864	19.607
11	327.091,044 449.313,864	1	327.072,569 449.312,174	18.552

** Lungimile segmentelor sunt determinate în planul de proiecție Stereo 70 și sunt rotunjite la 1 milimetru.

*** Distanța dintre puncte este formată din segmente cumulate ce sunt mai mici decât valoarea 1 milimetru.

**DATE DESPRE IMOBILUL NR. 1533**

Oficiul de Cadastru și Publicitate Imobiliară HUNEDOARA
Biroul de Cadastru și Publicitate Imobiliară Hateg

A. Partea I. Descrierea imobilului

TEREN Extravilan

Adresa: Jud. Hunedoara

Nr. Crt	Nr cadastral Nr. topografic	Suprafața* (mp)	Observații / Referințe
A1		855	Sector cadastral:14 Teren neimprejmuit;

B. Partea II. Proprietari și acte

Inscrieri privitoare la dreptul de proprietate și alte drepturi reale	Referințe
1 / 06/06/2023	
Act Normativ nr. 7, din 13/03/1996 emis de Parlamentul României;	
B1	A1
1) COMUNA SARMIZEGETUSA- REZERVA COMISIEI LOCALE DE FOND FUNCJAR, CIF:4633293	

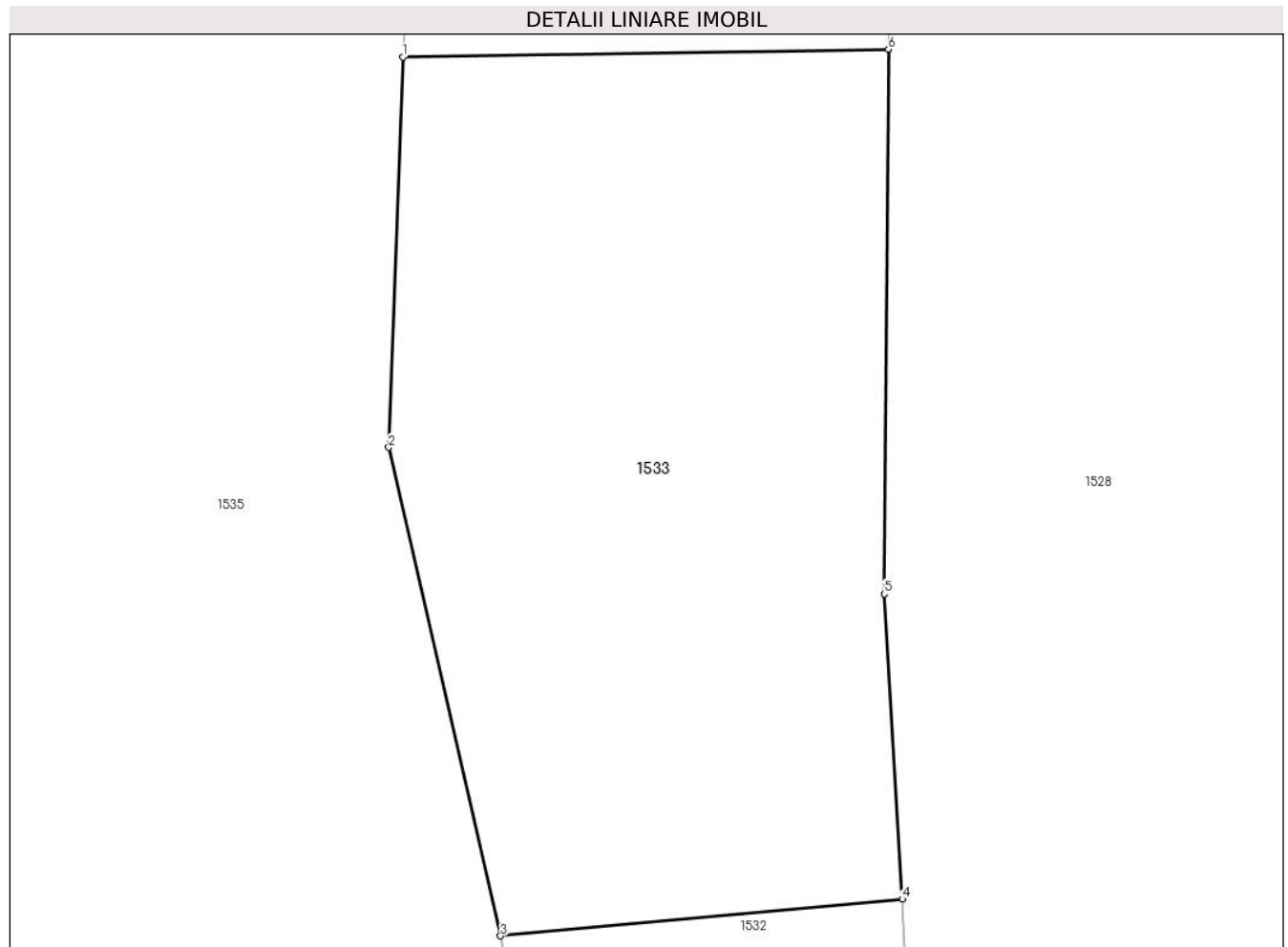
C. Partea III. SARCINI .

Inscrieri privind dezmembramintele dreptului de proprietate, drepturi reale de garanție și sarcini	Referințe
NU SUNT	

Teren

Nr cadastral	Suprafaţa (mp)*	Observații / Referințe
	855	

* Suprafața este determinată în planul de proiecție Stereo 70.



Date referitoare la teren

Crt	Categorie folosință	Intravilan	Suprafața (mp)	Tarla	Parcelă	Nr. topo	Observații / Referințe
1	faneata	NU	855	-	-	-	

Lungime Segmente

1) Valorile lungimilor segmentelor sunt obținute din proiecție în plan.

Punct început	X / Y	Punct sfârșit	X / Y	Lungime segment (** (m)
1	327.068,07 449.352,551	2	327.067,421 449.334,619	17.944
2	327.067,421 449.334,619	3	327.072,569 449.312,174	23.028
3	327.072,569 449.312,174	4	327.091,044 449.313,864	18.552
4	327.091,044 449.313,864	5	327.090,207 449.327,88	14.041
5	327.090,207 449.327,88	6	327.090,409 449.352,914	25.035

Punct început	X / Y	Punct sfârşit	X / Y	Lungime segment (** (m)
6	327.090,409 449.352,914	1	327.068,07 449.352,551	22.342

** Lungimile segmentelor sunt determinate în planul de proiecţie Stereo 70 şi sunt rotunjite la 1 milimetru.

*** Distanţa dintre puncte este formată din segmente cumulate ce sunt mai mici decât valoarea 1 milimetru.

**DATE DESPRE IMOBILUL NR. 1534**

Oficiul de Cadastru și Publicitate Imobiliară HUNEDOARA
Biroul de Cadastru și Publicitate Imobiliară Hateg

A. Partea I. Descrierea imobilului

TEREN Extravilan

Adresa: Jud. Hunedoara

Nr. Crt	Nr cadastral Nr. topografic	Suprafața* (mp)	Observații / Referințe
A1	64122	17.560	Sector cadastral:14 Teren neimprejmuit;

B. Partea II. Proprietari și acte

Inscrieri privitoare la dreptul de proprietate și alte drepturi reale	Referințe
10540 / 30/03/2023	
Act Administrativ nr. 41410/38, din 10/04/1997 emis de CJPSDPAT HUNEDOARA;	
B1	A1
Intabulare, drept de PROPRIETATE, dobandit prin Reconstituire, cota actuala 1/1 1) IJECONI VOINEA	

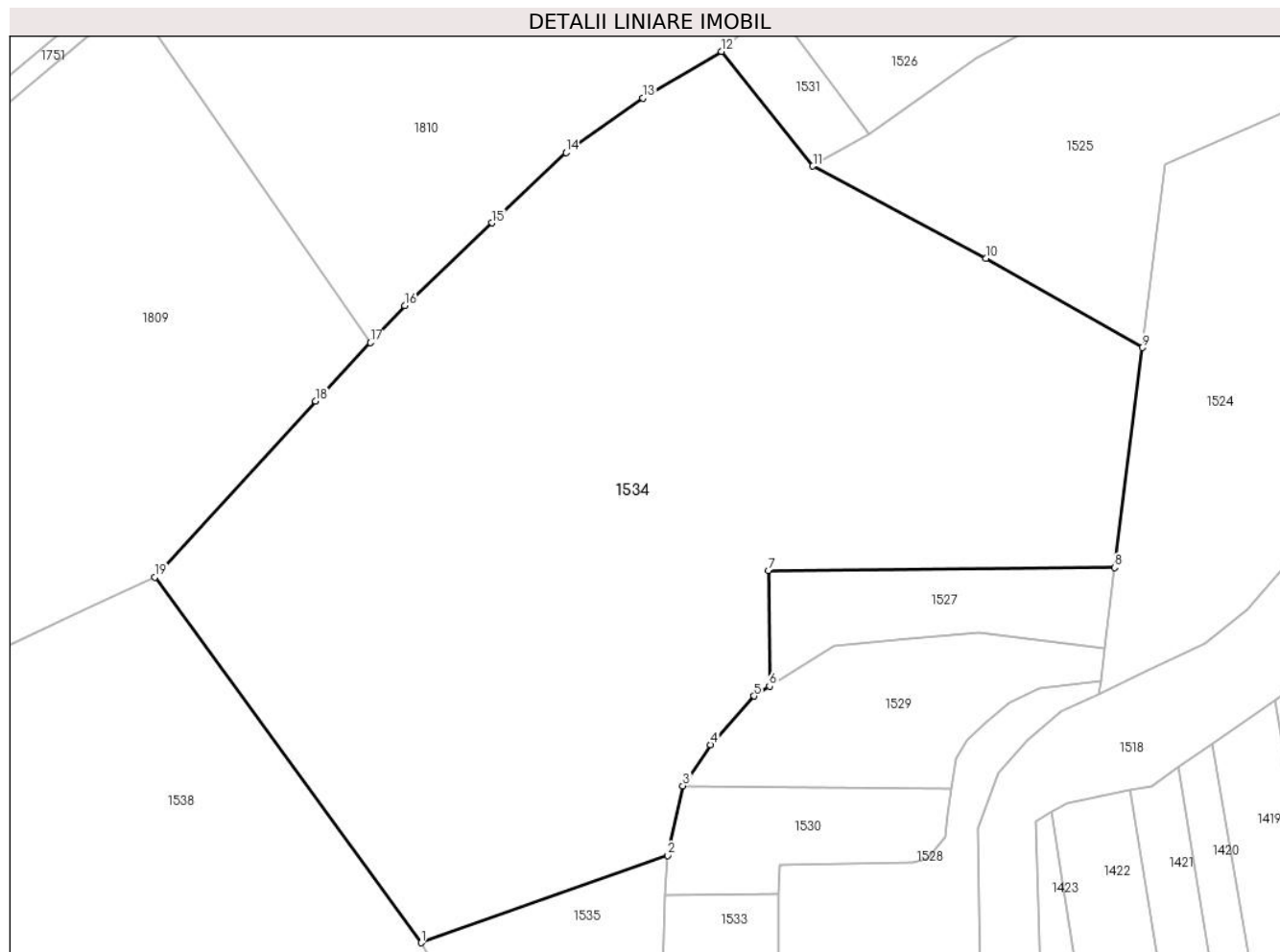
C. Partea III. SARCINI .

Inscrieri privind dezmembramintele dreptului de proprietate, drepturi reale de garanție și sarcini	Referințe
NU SUNT	

Teren

Nr cadastral	Suprafața (mp)*	Observații / Referințe
64122	17.560	

* Suprafața este determinată în planul de proiecție Stereo 70.



Date referitoare la teren

Crt	Categorie folosință	Intravilan	Suprafața (mp)	Tarla	Parcelă	Nr. topo	Observații / Referințe
1	faneata	NU	17.560	32	367/1	-	

Lungime Segmente

1) Valorile lungimilor segmentelor sunt obținute din proiecție în plan.

Punct început	X / Y	Punct sfârșit	X / Y	Lungime segment (** (m)
1	327.019,917 449.343,25	2	327.068,52 449.360,439	51.553
2	327.068,52 449.360,439	3	327.071,497 449.374,169	14.049
3	327.071,497 449.374,169	4	327.076,939 449.382,299	9.783
4	327.076,939 449.382,299	5	327.085,508 449.391,856	12.836
5	327.085,508 449.391,856	6	327.088,575 449.393,785	3.623

Punct început	X / Y	Punct sfârşit	X / Y	Lungime segment (** (m)
6	327.088,575 449.393,785	7	327.088,367 449.416,609	22.825
7	327.088,367 449.416,609	8	327.156,665 449.417,149	68.3
8	327.156,665 449.417,149	9	327.162,079 449.460,475	43.663
9	327.162,079 449.460,475	10	327.131,3 449.478,108	35.472
10	327.131,3 449.478,108	11	327.097,144 449.496,244	38.672
11	327.097,144 449.496,244	12	327.079,089 449.518,828	28.914
12	327.079,089 449.518,828	13	327.063,562 449.509,66	18.032
13	327.063,562 449.509,66	14	327.048,45 449.498,908	18.547
14	327.048,45 449.498,908	15	327.033,881 449.485,053	20.105
15	327.033,881 449.485,053	16	327.016,645 449.468,739	23.732
16	327.016,645 449.468,739	17	327.009,838 449.461,491	9.943
17	327.009,838 449.461,491	18	326.999,029 449.449,98	15.79
18	326.999,029 449.449,98	19	326.967,419 449.415,308	46.918
19	326.967,419 449.415,308	1	327.019,917 449.343,25	89.154

** Lungimile segmentelor sunt determinate în planul de proiecție Stereo 70 și sunt rotunjite la 1 milimetru.

*** Distanța dintre puncte este formată din segmente cumulate ce sunt mai mici decât valoarea 1 milimetru.

**DATE DESPRE IMOBILUL NR. 1535**

Oficiul de Cadastru și Publicitate Imobiliară HUNEDOARA
Biroul de Cadastru și Publicitate Imobiliară Hateg

A. Partea I. Descrierea imobilului

TEREN Extravilan

Adresa: Jud. Hunedoara

Nr. Crt	Nr cadastral Nr. topografic	Suprafața* (mp)	Observații / Referințe
A1		4.420	Sector cadastral:14 Teren neimprejmuit;

B. Partea II. Proprietari și acte

Inscrieri privitoare la dreptul de proprietate și alte drepturi reale	Referințe
1 / 06/06/2023	
Act Administrativ nr. 21139/82, din 16/04/1996 emis de CJPSDPAT HUNEDOARA;	
B1	A1
Intabulare, drept de PROPRIETATE, dobandit prin Reconstituire, cota actuala 1/1	
1) SIMEDRONI MANASIE DEFUNCT:Da	

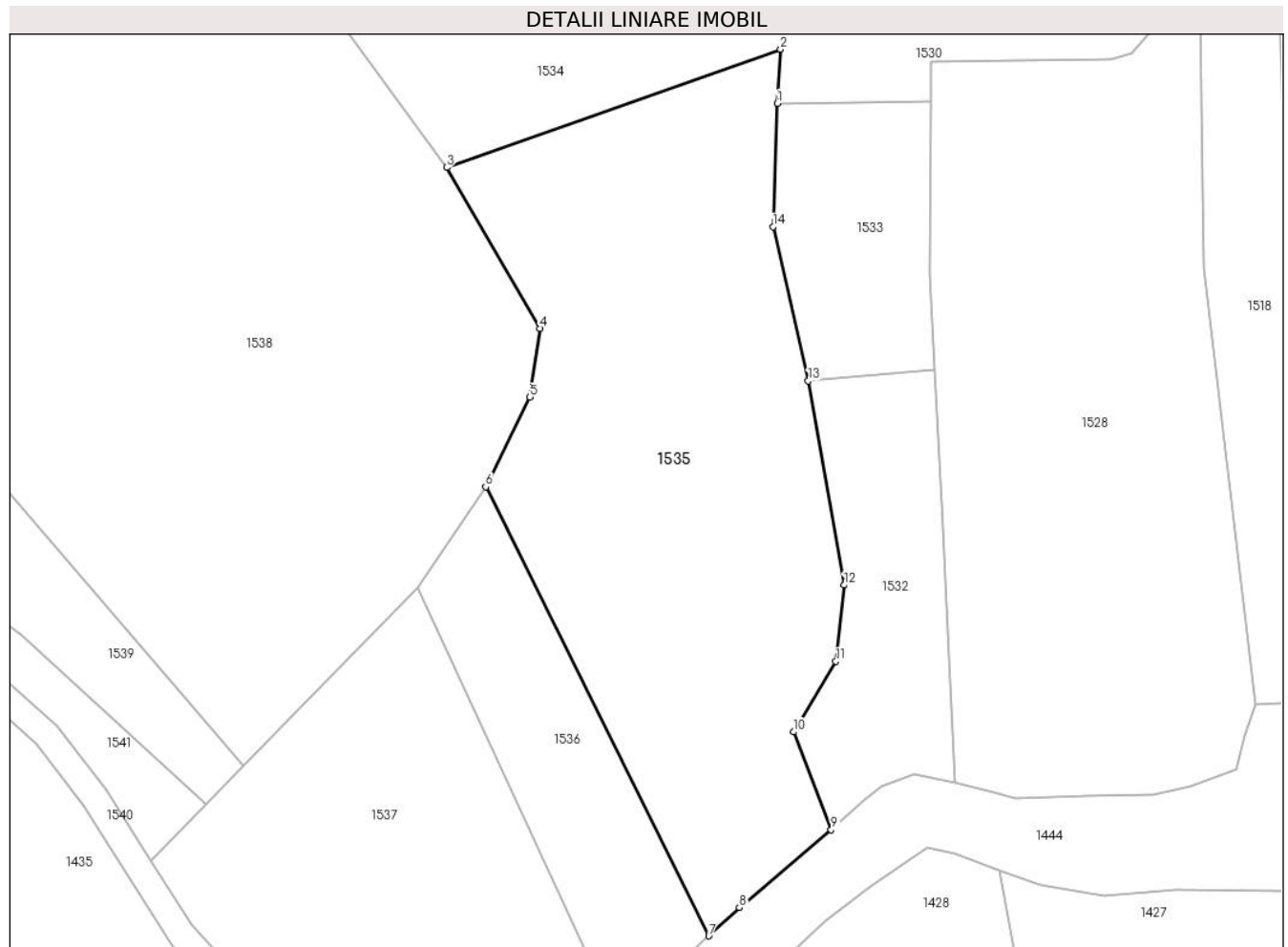
C. Partea III. SARCINI .

Inscrieri privind dezmembramintele dreptului de proprietate, drepturi reale de garanție și sarcini	Referințe
NU SUNT	

Teren

Nr cadastral	Suprafața (mp)*	Observații / Referințe
	4.420	

* Suprafața este determinată în planul de proiecție Stereo 70.



Date referitoare la teren

Crt	Categorie folosință	Intravilan	Suprafața (mp)	Tarla	Parcelă	Nr. topo	Observații / Referințe
1	faneata	NU	4.420	32	367/7	-	

Lungime Segmente

1) Valorile lungimilor segmentelor sunt obținute din proiecție în plan.

Punct început	X / Y	Punct sfârșit	X / Y	Lungime segment (** (m)
1	327.068,07 449.352,551	2	327.068,52 449.360,439	7.901
2	327.068,52 449.360,439	3	327.019,917 449.343,25	51.553
3	327.019,917 449.343,25	4	327.033,492 449.319,832	27.068
4	327.033,492 449.319,832	5	327.032,036 449.309,803	10.134
5	327.032,036 449.309,803	6	327.025,593 449.296,749	14.557

Punct început	X / Y	Punct sfârşit	X / Y	Lungime segment (** (m)
6	327.025,593 449.296,749	7	327.058,078 449.231,415	72.964
7	327.058,078 449.231,415	8	327.062,518 449.235,538	6.059
8	327.062,518 449.235,538	9	327.075,898 449.246,857	17.526
9	327.075,898 449.246,857	10	327.070,408 449.261,102	15.266
10	327.070,408 449.261,102	11	327.076,59 449.271,351	11.969
11	327.076,59 449.271,351	12	327.077,794 449.282,458	11.172
12	327.077,794 449.282,458	13	327.072,569 449.312,174	30.172
13	327.072,569 449.312,174	14	327.067,421 449.334,619	23.028
14	327.067,421 449.334,619	1	327.068,07 449.352,551	17.944

** Lungimile segmentelor sunt determinate în planul de proiecție Stereo 70 și sunt rotunjite la 1 milimetru.

*** Distanța dintre puncte este formată din segmente cumulate ce sunt mai mici decât valoarea 1 milimetru.

**DATE DESPRE IMOBILUL NR. 1536**

Oficiul de Cadastru și Publicitate Imobiliară HUNEDOARA
Biroul de Cadastru și Publicitate Imobiliară Hateg

A. Partea I. Descrierea imobilului

TEREN Extravilan

Adresa: Jud. Hunedoara

Nr. Crt	Nr cadastral Nr. topografic	Suprafața* (mp)	Observații / Referințe
A1		1.162	Sector cadastral:14 Teren neimprejmuit;

B. Partea II. Proprietari și acte

Inscrieri privitoare la dreptul de proprietate și alte drepturi reale		Referințe
1 / 06/06/2023		
Act Normativ nr. 7, din 13/03/1996 emis de Parlamentul României;		
B1	Intabulare, drept de PROPRIETATE, dobândit prin Lege, cota actuala 1/1	A1
1) COMUNA SARMIZEGETUSA- REZERVA COMISIEI LOCALE DE FOND FUNCJAR, CIF:4633293		

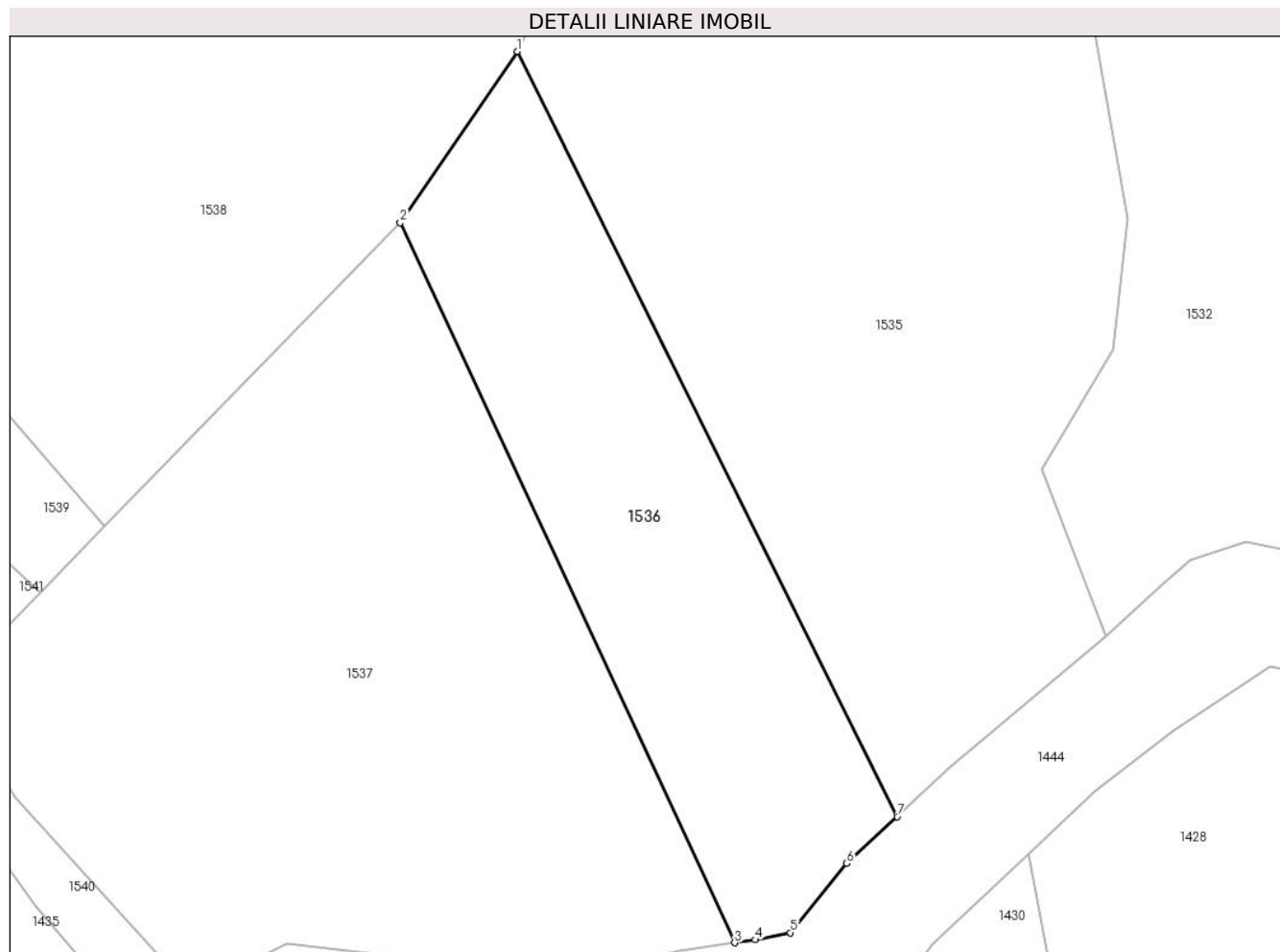
C. Partea III. SARCINI .

Inscrieri privind dezmembramintele dreptului de proprietate, drepturi reale de garanție și sarcini	Referințe
NU SUNT	

Teren

Nr cadastral	Suprafața (mp)*	Observații / Referințe
	1.162	

* Suprafața este determinată în planul de proiecție Stereo 70.



Date referitoare la teren

Crt	Categorie folosință	Intra vilan	Suprafața (mp)	Tarla	Parcelă	Nr. topo	Observații / Referințe
1	faneata	NU	1.162	32	367/8	-	

Lungime Segmente

1) Valorile lungimilor segmentelor sunt obținute din proiecție în plan.

Punct început	X / Y	Punct sfârșit	X / Y	Lungime segment (** (m)
1	327.025,593 449.296,749	2	327.015,602 449.282,115	17.719
2	327.015,602 449.282,115	3	327.044,183 449.220,648	67.787
3	327.044,183 449.220,648	4	327.045,94 449.220,902	1.775
4	327.045,94 449.220,902	5	327.048,955 449.221,508	3.075
5	327.048,955 449.221,508	6	327.053,772 449.227,416	7.623

Punct început	X / Y	Punct sfârșit	X / Y	Lungime segment (** (m)
6	327.053,772 449.227,416	7	327.058,078 449.231,415	5.877
7	327.058,078 449.231,415	1	327.025,593 449.296,749	72.964

** Lungimile segmentelor sunt determinate în planul de proiecție Stereo 70 și sunt rotunjite la 1 milimetru.

*** Distanța dintre puncte este formată din segmente cumulate ce sunt mai mici decât valoarea 1 milimetru.

**DATE DESPRE IMOBILUL NR. 1537**

Oficiul de Cadastru și Publicitate Imobiliară HUNEDOARA
Biroul de Cadastru și Publicitate Imobiliară Hateg

A. Partea I. Descrierea imobilului

TEREN Extravilan

Adresa: Jud. Hunedoara

Nr. Crt	Nr cadastral Nr. topografic	Suprafața* (mp)	Observații / Referințe
A1		2.400	Sector cadastral:14 Teren neimprejmuit;

B. Partea II. Proprietari și acte

Inscrieri privitoare la dreptul de proprietate și alte drepturi reale		Referințe
1 / 06/06/2023		
Act Administrativ nr. 91054/185, din 27/10/2004 emis de CJPSDPAT HUNEDOARA;		
B1	Intabulare, drept de PROPRIETATE, dobandit prin Reconstituire, cota actuala 1/1 1) VIDA VICTORIA 2) VIDA ANTONIO	A1

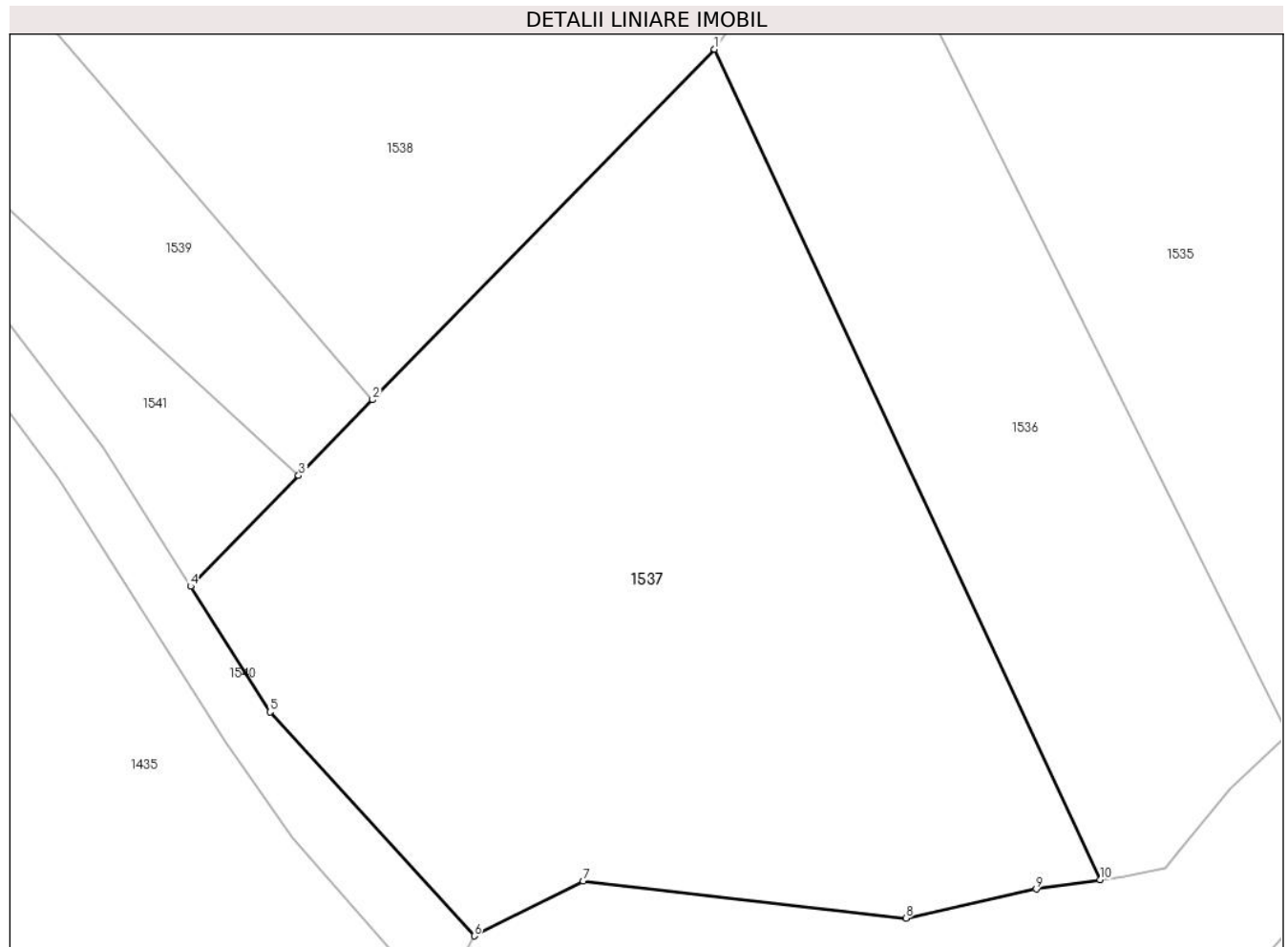
C. Partea III. SARCINI .

Inscrieri privind dezmembramintele dreptului de proprietate, drepturi reale de garanție și sarcini	Referințe
NU SUNT	

Teren

Nr cadastral	Suprafața (mp)*	Observații / Referințe
	2.400	

* Suprafața este determinată în planul de proiecție Stereo 70.



Date referitoare la teren

Crt	Categorie folosință	Intravilan	Suprafața (mp)	Tarla	Parcelă	Nr. topo	Observații / Referințe
1	faneata	NU	2.400	32	367/9	-	

Lungime Segmente

1) Valorile lungimilor segmentelor sunt obținute din proiecție în plan.

Punct început	X / Y	Punct sfârșit	X / Y	Lungime segment (** (m)
1	327.015,602 449.282,115	2	326.990,271 449.256,175	36.257
2	326.990,271 449.256,175	3	326.984,797 449.250,569	7.835
3	326.984,797 449.250,569	4	326.976,788 449.242,367	11.464
4	326.976,788 449.242,367	5	326.982,677 449.233,078	10.998
5	326.982,677 449.233,078	6	326.997,81 449.216,5	22.446

Punct început	X / Y	Punct sfârșit	X / Y	Lungime segment (** (m)
6	326.997,81 449.216,5	7	327.005,863 449.220,567	9.022
7	327.005,863 449.220,567	8	327.029,774 449.217,821	24.068
8	327.029,774 449.217,821	9	327.039,425 449.219,96	9.885
9	327.039,425 449.219,96	10	327.044,183 449.220,648	4.807
10	327.044,183 449.220,648	1	327.015,602 449.282,115	67.787

** Lungimile segmentelor sunt determinate în planul de proiecție Stereo 70 și sunt rotunjite la 1 milimetru.

*** Distanța dintre puncte este formată din segmente cumulate ce sunt mai mici decât valoarea 1 milimetru.

**DATE DESPRE IMOBILUL NR. 1538**

Oficiul de Cadastru și Publicitate Imobiliară HUNEDOARA
Biroul de Cadastru și Publicitate Imobiliară Hateg

A. Partea I. Descrierea imobilului

TEREN Extravilan

Adresa: Jud. Hunedoara

Nr. Crt	Nr cadastral Nr. topografic	Suprafața* (mp)	Observații / Referințe
A1		11.550	Sector cadastral:14 Teren neimprejmuit;

B. Partea II. Proprietari și acte

Inscrieri privitoare la dreptul de proprietate și alte drepturi reale		Referințe
1 / 06/06/2023		
Act Administrativ nr. 21139/19, din 11/11/1995 emis de CJPSDPAT HUNEDOARA;		
B1	Intabulare, drept de PROPRIETATE, dobandit prin Reconstituire, cota actuala 1/1 1) OBREJAN DUMITRU DEFUNCT:Da	A1

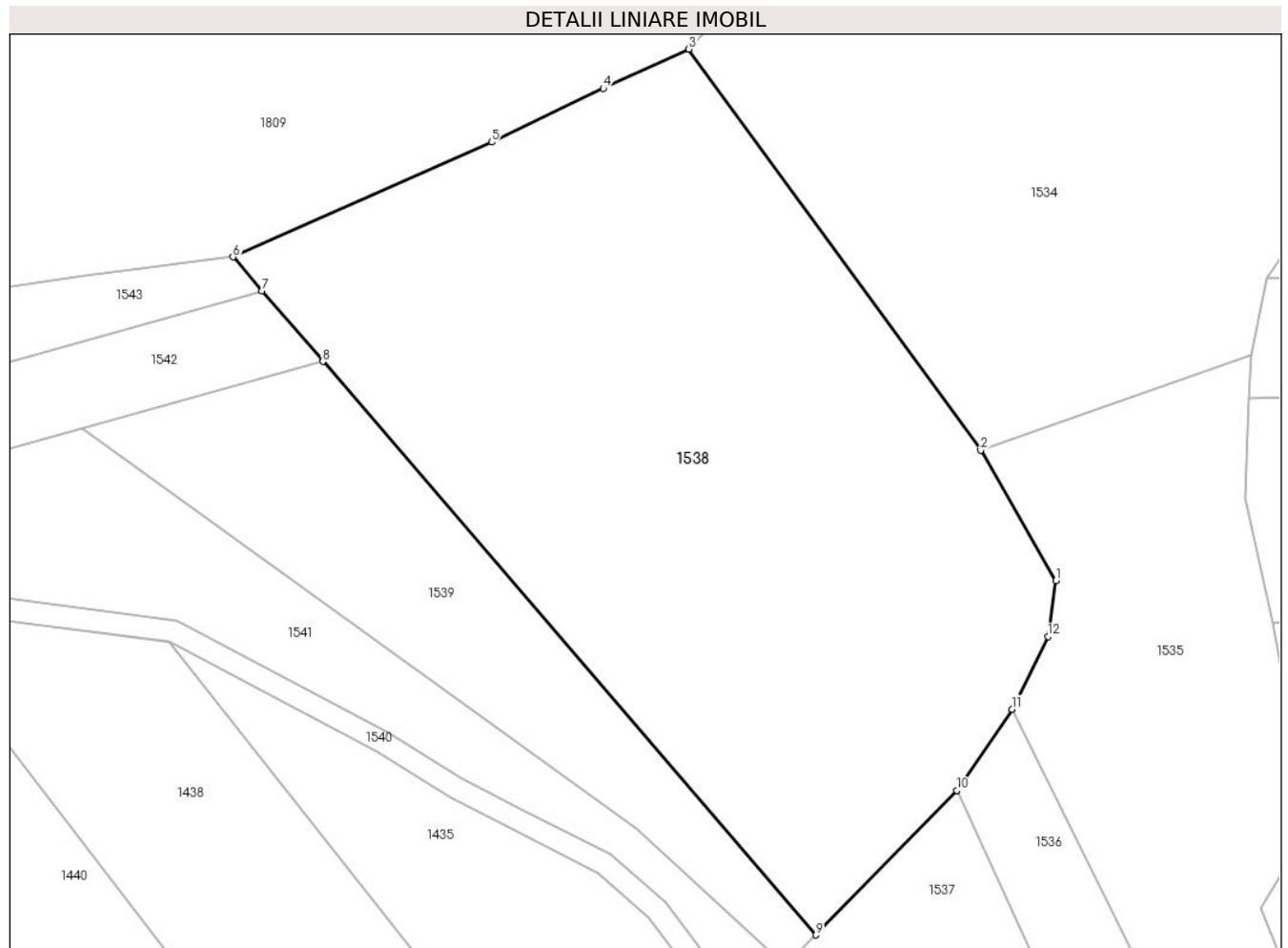
C. Partea III. SARCINI .

Inscrieri privind dezmembramintele dreptului de proprietate, drepturi reale de garanție și sarcini	Referințe
NU SUNT	

Teren

Nr cadastral	Suprafața (mp)*	Observații / Referințe
	11.550	

* Suprafața este determinată în planul de proiecție Stereo 70.



Date referitoare la teren

Crt	Categorie folosință	Intravilan	Suprafața (mp)	Tarla	Parcelă	Nr. topo	Observații / Referințe
1	faneata	NU	11.550	32	367/10	-	

Lungime Segmente

1) Valorile lungimilor segmentelor sunt obținute din proiecție în plan.

Punct început	X / Y	Punct sfârșit	X / Y	Lungime segment (** (m)
1	327.033,492 449.319,832	2	327.019,917 449.343,25	27.068
2	327.019,917 449.343,25	3	326.967,419 449.415,308	89.154
3	326.967,419 449.415,308	4	326.952,049 449.408,267	16.906
4	326.952,049 449.408,267	5	326.931,923 449.398,613	22.322
5	326.931,923 449.398,613	6	326.885,414 449.377,997	50.873

Punct început	X / Y	Punct sfârşit	X / Y	Lungime segment (** (m)
6	326.885,414 449.377,997	7	326.890,669 449.371,892	8.055
7	326.890,669 449.371,892	8	326.901,587 449.359,207	16.737
8	326.901,587 449.359,207	9	326.990,271 449.256,175	135.943
9	326.990,271 449.256,175	10	327.015,602 449.282,115	36.257
10	327.015,602 449.282,115	11	327.025,593 449.296,749	17.719
11	327.025,593 449.296,749	12	327.032,036 449.309,803	14.557
12	327.032,036 449.309,803	1	327.033,492 449.319,832	10.134

** Lungimile segmentelor sunt determinate în planul de proiecție Stereo 70 și sunt rotunjite la 1 milimetru.

*** Distanța dintre puncte este formată din segmente cumulate ce sunt mai mici decât valoarea 1 milimetru.

**DATE DESPRE IMOBILUL NR. 1539**

Oficiul de Cadastru și Publicitate Imobiliară HUNEDOARA
Biroul de Cadastru și Publicitate Imobiliară Hateg

A. Partea I. Descrierea imobilului

TEREN Extravilan

Adresa: Jud. Hunedoara

Nr. Crt	Nr cadastral Nr. topografic	Suprafața* (mp)	Observații / Referințe
A1		3.124	Sector cadastral:14 Teren neimprejmuit;

B. Partea II. Proprietari și acte

Inscrieri privitoare la dreptul de proprietate și alte drepturi reale		Referințe
1 / 06/06/2023		
Act Administrativ nr. 41568/19, din 21/08/1998 emis de CJPSDPAT HUNEDOARA;		
B1	Intabulare, drept de PROPRIETATE, dobandit prin Reconstituire, cota actuala 1/1 1) POPESCU PETRU 2) CRISTIAN IULIANA	A1

C. Partea III. SARCINI .

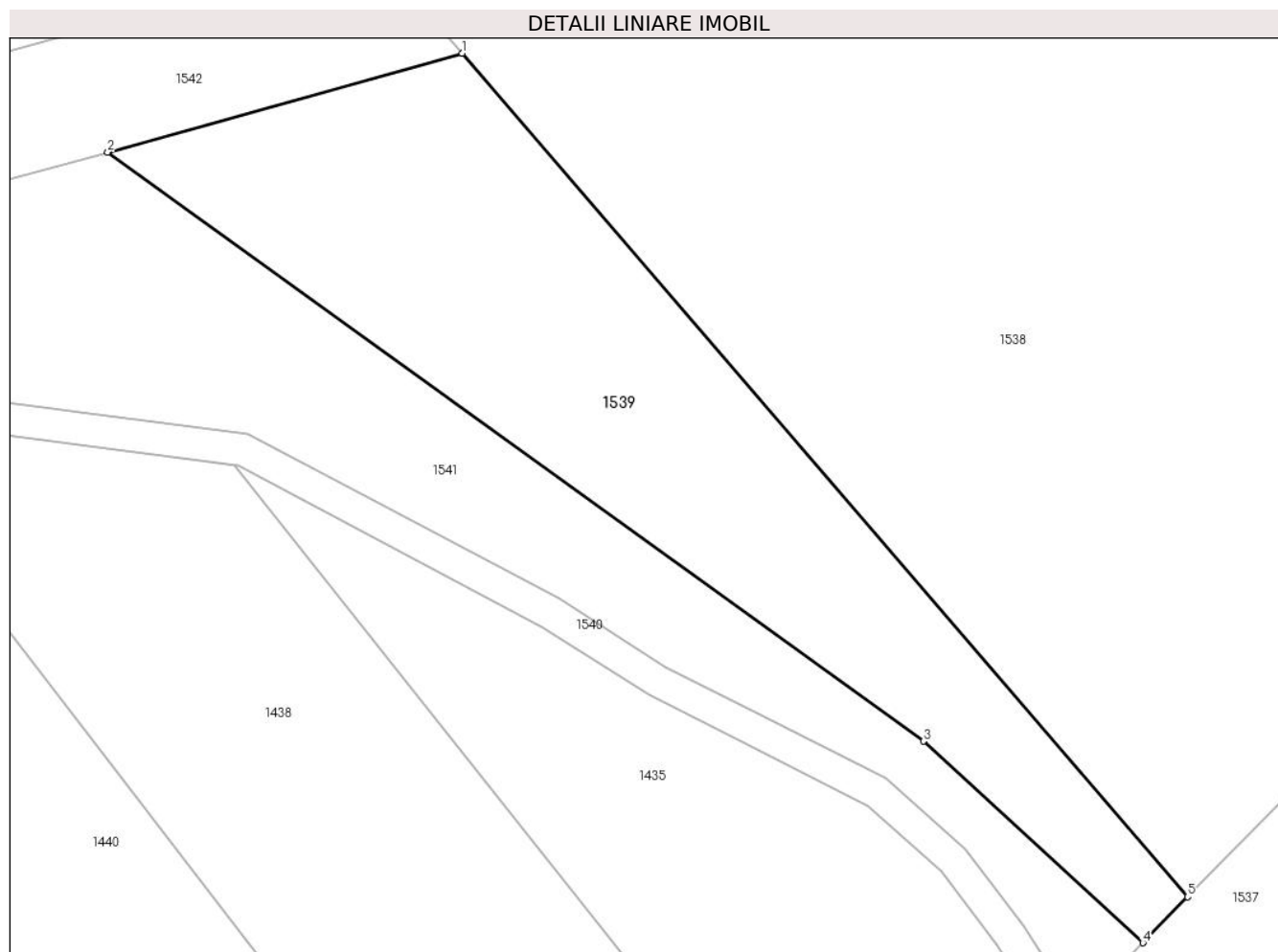
Inscrieri privind dezmembramintele dreptului de proprietate, drepturi reale de garanție și sarcini	Referințe
NU SUNT	

Anexa Nr. 1 La Partea I

Teren

Nr cadastral	Suprafața (mp)*	Observații / Referințe
	3.124	

* Suprafața este determinată în planul de proiecție Stereo 70.



Date referitoare la teren

Crt	Categorie folosință	Intra vilan	Suprafața (mp)	Tarla	Parcelă	Nr. topo	Observații / Referințe
1	faneata	NU	3.124	32	367/11	-	

Lungime Segmente

1) Valorile lungimilor segmentelor sunt obținute din proiecție în plan.

Punct început	X / Y	Punct sfârșit	X / Y	Lungime segment (** (m)
1	326.901,587 449.359,207	2	326.858,288 449.347,136	44.95
2	326.858,288 449.347,136	3	326.957,969 449.275,175	122.942
3	326.957,969 449.275,175	4	326.984,797 449.250,569	36.403
4	326.984,797 449.250,569	5	326.990,271 449.256,175	7.835
5	326.990,271 449.256,175	1	326.901,587 449.359,207	135.943

**** Lungimile segmentelor sunt determinate în planul de proiecție Stereo 70 și sunt rotunjite la 1 milimetru.**

***** Distanța dintre puncte este formată din segmente cumulate ce sunt mai mici decât valoarea 1 milimetru.**

**DATE DESPRE IMOBILUL NR. 1540**

Oficiul de Cadastru și Publicitate Imobiliară HUNEDOARA
Biroul de Cadastru și Publicitate Imobiliară Hateg

A. Partea I. Descrierea imobilului

TEREN Extravilan

Adresa: Jud. Hunedoara

Nr. Crt	Nr cadastral Nr. topografic	Suprafața* (mp)	Observații / Referințe
A1		1.175	Sector cadastral:14 Teren neimprejmuit;

B. Partea II. Proprietari și acte

Inscrieri privitoare la dreptul de proprietate și alte drepturi reale		Referințe
1 / 06/06/2023		
Act Normativ nr. 7, din 13/03/1996 emis de Parlamentul României;		
B1	Inscrierea provizorie, drept de PROPRIETATE, dobandit prin Lege, cota actuala 1/1 1) COMUNA SARMIZEGETUSA, CIF:999999999999	A1

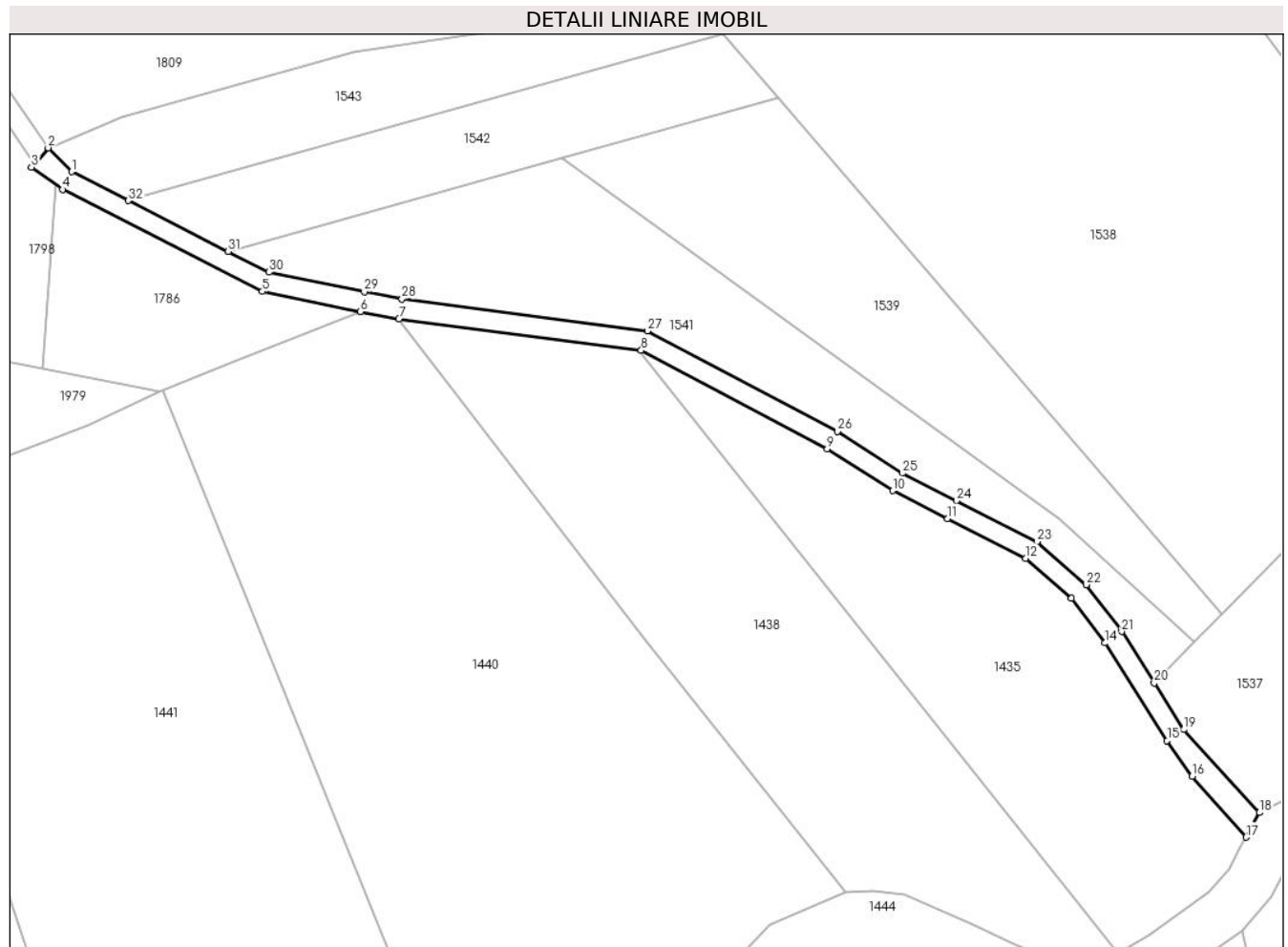
C. Partea III. SARCINI .

Inscrieri privind dezmembramintele dreptului de proprietate, drepturi reale de garanție și sarcini	Referințe
NU SUNT	

Teren

Nr cadastral	Suprafața (mp)*	Observații / Referințe
	1.175	

* Suprafața este determinată în planul de proiecție Stereo 70.



Date referitoare la teren

Crt	Categorie folosință	Intravilan	Suprafața (mp)	Tarla	Parcelă	Nr. topo	Observații / Referințe
1	drum	NU	1.175	-	-	-	

Lungime Segmente

1) Valorile lungimilor segmentelor sunt obținute din proiecție în plan.

Punct început	X / Y	Punct sfârșit	X / Y	Lungime segment (** (m)
1	326.760,37 449.344,507	2	326.755,691 449.349,273	6.679
3	326.752,35 449.345,431	4	326.758,554 449.340,943	7.657
5	326.798,496 449.320,591	6	326.818,115 449.316,56	20.029
7	326.825,785 449.315,127	8	326.874,214 449.308,804	48.84
9	326.911,429 449.289,179	10	326.924,499 449.280,788	15.532

Punct început	X / Y	Punct sfârșit	X / Y	Lungime segment (** (m)
2	326.755,691 449.349,273	3	326.752,35 449.345,431	5.091
4	326.758,554 449.340,943	5	326.798,496 449.320,591	44.828
6	326.818,115 449.316,56	7	326.825,785 449.315,127	7.803
8	326.874,214 449.308,804	9	326.911,429 449.289,179	42.073
10	326.924,499 449.280,788	11	326.935,509 449.275,247	12.326

Punct început	X / Y	Punct sfârșit	X / Y	Lungime segment (** (m)
11	326.935,509 449.275,247	12	326.951,123 449.267,312	17.515
13	326.960,244 449.259,291	14	326.966,974 449.250,379	11.168
15	326.979,353 449.230,85	16	326.984,382 449.223,748	8.702
17	326.995,11 449.211,561	18	326.997,81 449.216,5	5.629
19	326.982,677 449.233,078	20	326.976,788 449.242,367	10.998
21	326.970,265 449.252,659	22	326.963,191 449.262,026	11.738
23	326.953,385 449.270,649	24	326.937,314 449.278,816	18.027
25	326.926,484 449.284,267	26	326.913,446 449.292,637	15.493
27	326.875,444 449.312,677	28	326.826,412 449.319,079	49.448
29	326.818,885 449.320,486	30	326.799,856 449.324,434	19.434
31	326.791,665 449.328,561	32	326.771,713 449.338,728	22.393

Punct început	X / Y	Punct sfârșit	X / Y	Lungime segment (** (m)
12	326.951,123 449.267,312	13	326.960,244 449.259,291	12.146
14	326.966,974 449.250,379	15	326.979,353 449.230,85	23.122
16	326.984,382 449.223,748	17	326.995,11 449.211,561	16.236
18	326.997,81 449.216,5	19	326.982,677 449.233,078	22.446
20	326.976,788 449.242,367	21	326.970,265 449.252,659	12.185
22	326.963,191 449.262,026	23	326.953,385 449.270,649	13.058
24	326.937,314 449.278,816	25	326.926,484 449.284,267	12.124
26	326.913,446 449.292,637	27	326.875,444 449.312,677	42.962
28	326.826,412 449.319,079	29	326.818,885 449.320,486	7.657
30	326.799,856 449.324,434	31	326.791,665 449.328,561	9.172
32	326.771,713 449.338,728	1	326.760,37 449.344,507	12.73

** Lungimile segmentelor sunt determinate în planul de proiecție Stereo 70 și sunt rotunjite la 1 milimetru.

*** Distanța dintre puncte este formată din segmente cumulate ce sunt mai mici decât valoarea 1 milimetru.

**DATE DESPRE IMOBILUL NR. 1541**

Oficiul de Cadastru și Publicitate Imobiliară HUNEDOARA
Biroul de Cadastru și Publicitate Imobiliară Hateg

A. Partea I. Descrierea imobilului

TEREN Extravilan

Adresa: Jud. Hunedoara

Nr. Crt	Nr cadastral Nr. topografic	Suprafața* (mp)	Observații / Referințe
A1		3.124	Sector cadastral:14 Teren neimprejmuit;

B. Partea II. Proprietari și acte

Inscrieri privitoare la dreptul de proprietate și alte drepturi reale		Referințe
1 / 06/06/2023		
Act Administrativ nr. 21139/91, din 18/04/1996 emis de CJPSDPAT HUNEDOARA;		
B1	Intabulare, drept de PROPRIETATE, dobandit prin Reconstituire, cota actuala 1/1 1) IOVANESCU IOAN 2) IOVANESCU AURICA	A1

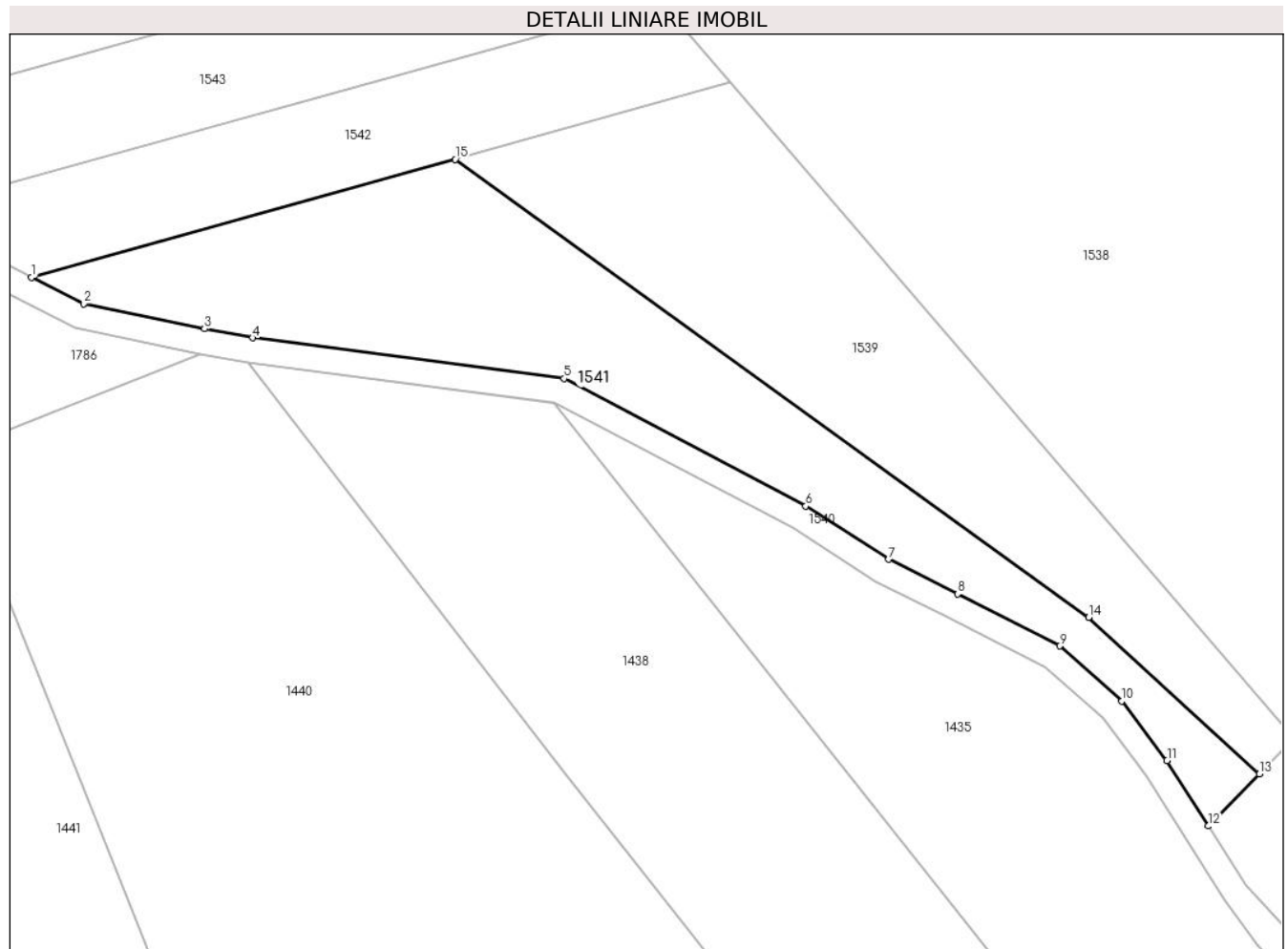
C. Partea III. SARCINI .

Inscrieri privind dezmembramintele dreptului de proprietate, drepturi reale de garanție și sarcini	Referințe
NU SUNT	

Teren

Nr cadastral	Suprafața (mp)*	Observații / Referințe
	3.124	

* Suprafața este determinată în planul de proiecție Stereo 70.



Date referitoare la teren

Crt	Categorie folosință	Intravilan	Suprafața (mp)	Tarla	Parcelă	Nr. topo	Observații / Referințe
1	faneata	NU	3.124	32	367/12	-	

Lungime Segmente

1) Valorile lungimilor segmentelor sunt obținute din proiecție în plan.

Punct început	X / Y	Punct sfârșit	X / Y	Lungime segment (** (m)
1	326.791,665 449.328,561	2	326.799,856 449.324,434	9.172
2	326.799,856 449.324,434	3	326.818,885 449.320,486	19.434
3	326.818,885 449.320,486	4	326.826,412 449.319,079	7.657
4	326.826,412 449.319,079	5	326.875,444 449.312,677	49.448
5	326.875,444 449.312,677	6	326.913,446 449.292,637	42.962

Punct început	X / Y	Punct sfârşit	X / Y	Lungime segment (** (m)
6	326.913,446 449.292,637	7	326.926,484 449.284,267	15.493
7	326.926,484 449.284,267	8	326.937,314 449.278,816	12.124
8	326.937,314 449.278,816	9	326.953,385 449.270,649	18.027
9	326.953,385 449.270,649	10	326.963,191 449.262,026	13.058
10	326.963,191 449.262,026	11	326.970,265 449.252,659	11.738
11	326.970,265 449.252,659	12	326.976,788 449.242,367	12.185
12	326.976,788 449.242,367	13	326.984,797 449.250,569	11.464
13	326.984,797 449.250,569	14	326.957,969 449.275,175	36.403
14	326.957,969 449.275,175	15	326.858,288 449.347,136	122.942
15	326.858,288 449.347,136	1	326.791,665 449.328,561	69.164

** Lungimile segmentelor sunt determinate în planul de proiecție Stereo 70 și sunt rotunjite la 1 milimetru.

*** Distanța dintre puncte este formată din segmente cumulate ce sunt mai mici decât valoarea 1 milimetru.

**DATE DESPRE IMOBILUL NR. 1542**

Oficiul de Cadastru și Publicitate Imobiliară HUNEDOARA
Biroul de Cadastru și Publicitate Imobiliară Hateg

A. Partea I. Descrierea imobilului

TEREN Extravilan

Adresa: Jud. Hunedoara

Nr. Crt	Nr cadastral Nr. topografic	Suprafața* (mp)	Observații / Referințe
A1		1.800	Sector cadastral:14 Teren neimprejmuit;

B. Partea II. Proprietari și acte

Inscrieri privitoare la dreptul de proprietate și alte drepturi reale		Referințe
1 / 06/06/2023		
Act Administrativ nr. 21139/91, din 18/04/1996 emis de CJPSDPAT HUNEDOARA;		
B1	Intabulare, drept de PROPRIETATE, dobandit prin Reconstituire, cota actuala 1/1 1) IOVANESCU IOAN 2) IOVANESCU AURICA	A1

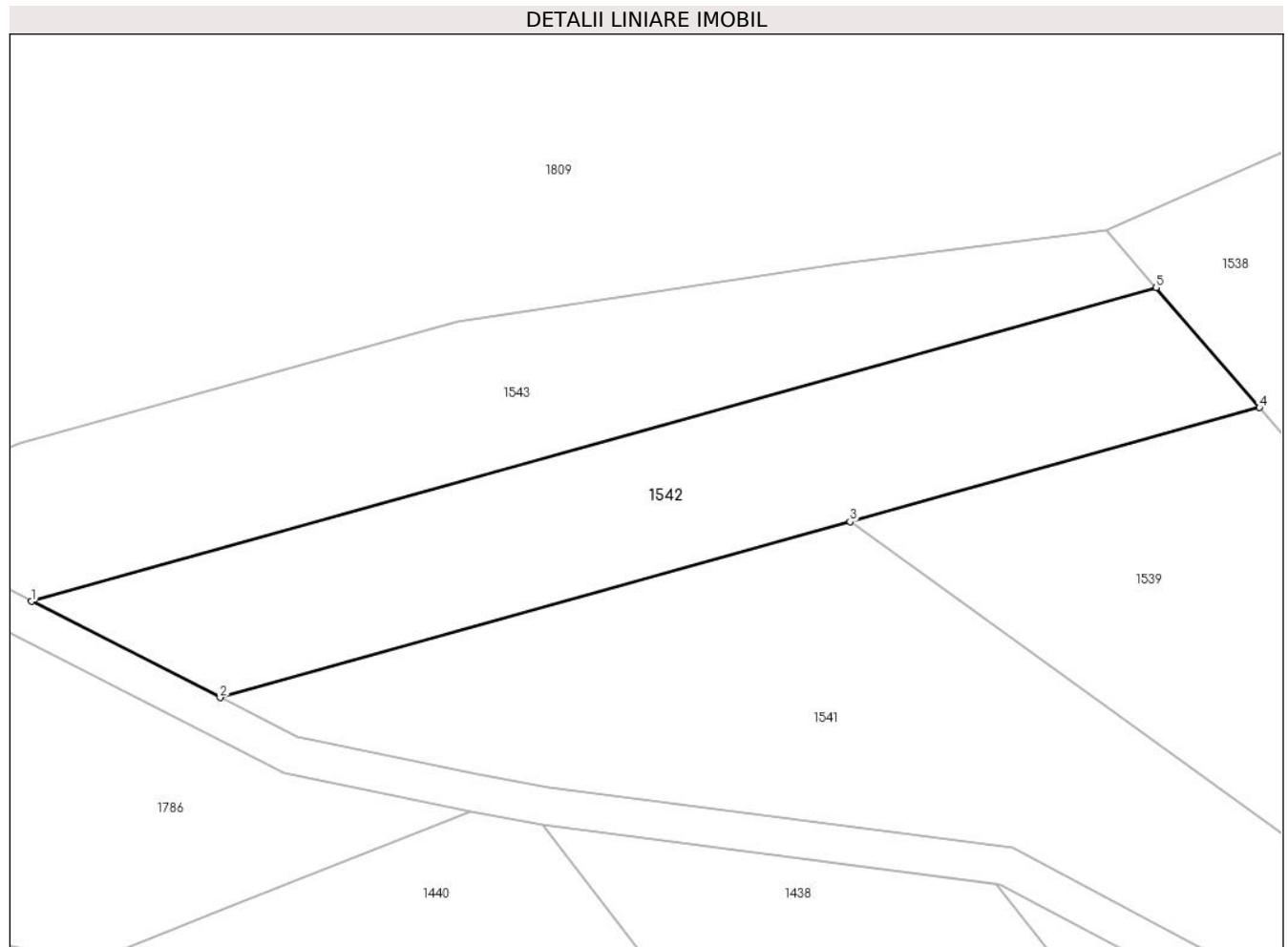
C. Partea III. SARCINI .

Inscrieri privind dezmembramintele dreptului de proprietate, drepturi reale de garanție și sarcini	Referințe
NU SUNT	

Teren

Nr cadastral	Suprafața (mp)*	Observații / Referințe
	1.800	

* Suprafața este determinată în planul de proiecție Stereo 70.



Date referitoare la teren

Crt	Categorie folosință	Intravilan	Suprafața (mp)	Tarla	Parcelă	Nr. topo	Observații / Referințe
1	faneata	NU	1.800	32	367/13	-	

Lungime Segmente

1) Valorile lungimilor segmentelor sunt obținute din proiecție în plan.

Punct început	X / Y	Punct sfârșit	X / Y	Lungime segment (** (m)
1	326.771,713 449.338,728	2	326.791,665 449.328,561	22.393
2	326.791,665 449.328,561	3	326.858,288 449.347,136	69.164
3	326.858,288 449.347,136	4	326.901,587 449.359,207	44.95
4	326.901,587 449.359,207	5	326.890,669 449.371,892	16.737
5	326.890,669 449.371,892	1	326.771,713 449.338,728	123.492

**** Lungimile segmentelor sunt determinate în planul de proiecție Stereo 70 și sunt rotunjite la 1 milimetru.**

***** Distanța dintre puncte este formată din segmente cumulate ce sunt mai mici decât valoarea 1 milimetru.**

**DATE DESPRE IMOBILUL NR. 1543**

Oficiul de Cadastru și Publicitate Imobiliară HUNEDOARA
Biroul de Cadastru și Publicitate Imobiliară Hateg

A. Partea I. Descrierea imobilului

TEREN Extravilan

Adresa: Jud. Hunedoara

Nr. Crt	Nr cadastral Nr. topografic	Suprafața* (mp)	Observații / Referințe
A1		1.800	Sector cadastral:14 Teren neimprejmuit;

B. Partea II. Proprietari și acte

Inscrieri privitoare la dreptul de proprietate și alte drepturi reale		Referințe
1 / 06/06/2023		
Act Administrativ nr. 41568/19, din 21/08/1998 emis de CJPSDPAT HUNEDOARA;		
B1	Intabulare, drept de PROPRIETATE, dobandit prin Reconstituire, cota actuala 1/1 1) POPESCU PETRU 2) CRISTIAN IULIANA	A1

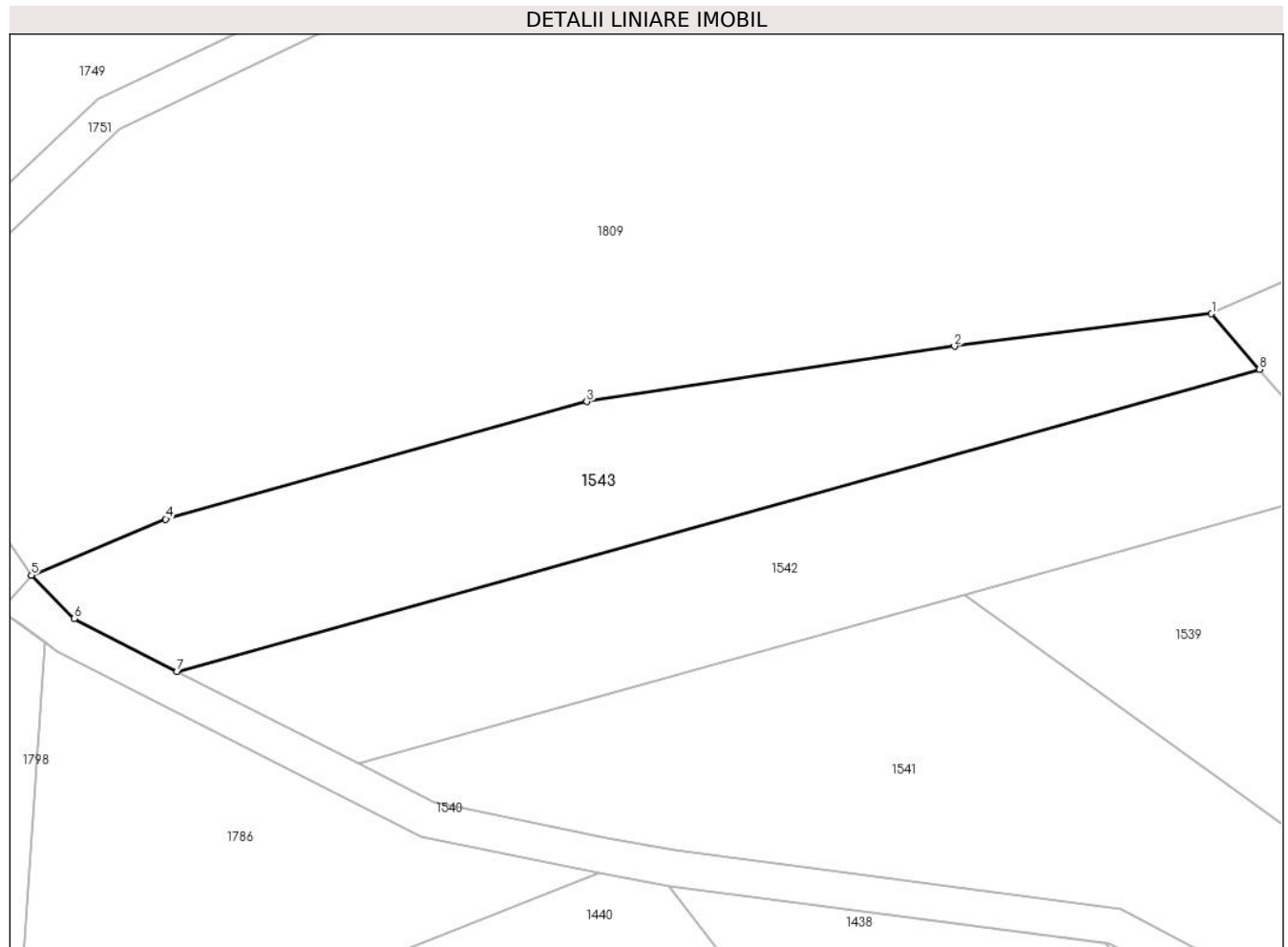
C. Partea III. SARCINI .

Inscrieri privind dezmembramintele dreptului de proprietate, drepturi reale de garanție și sarcini	Referințe
NU SUNT	

Teren

Nr cadastral	Suprafața (mp)*	Observații / Referințe
	1.800	

* Suprafața este determinată în planul de proiecție Stereo 70.



Date referitoare la teren

Crt	Categorie folosință	Intra vilan	Suprafața (mp)	Tarla	Parcelă	Nr. topo	Observații / Referințe
1	faneata	NU	1.800	32	367/14	-	

Lungime Segmente

1) Valorile lungimilor segmentelor sunt obținute din proiecție în plan.

Punct început	X / Y	Punct sfârșit	X / Y	Lungime segment (** (m)
1	326.885,414 449.377,997	2	326.857,161 449.374,435	28.477
2	326.857,161 449.374,435	3	326.816,731 449.368,348	40.886
3	326.816,731 449.368,348	4	326.770,45 449.355,445	48.046
4	326.770,45 449.355,445	5	326.755,691 449.349,273	15.998
5	326.755,691 449.349,273	6	326.760,37 449.344,507	6.679

Punct început	X / Y	Punct sfârșit	X / Y	Lungime segment (** (m)
6	326.760,37 449.344,507	7	326.771,713 449.338,728	12.73
7	326.771,713 449.338,728	8	326.890,669 449.371,892	123.492
8	326.890,669 449.371,892	1	326.885,414 449.377,997	8.055

** Lungimile segmentelor sunt determinate în planul de proiecție Stereo 70 și sunt rotunjite la 1 milimetru.

*** Distanța dintre puncte este formată din segmente cumulate ce sunt mai mici decât valoarea 1 milimetru.

**DATE DESPRE IMOBILUL NR. 1544**

Oficiul de Cadastru și Publicitate Imobiliară HUNEDOARA
Biroul de Cadastru și Publicitate Imobiliară Hateg

A. Partea I. Descrierea imobilului

TEREN Intravilan

Adresa: Loc. Sarmizegetusa, Nr. 54, Jud. Hunedoara

Nr. Crt	Nr cadastral Nr. topografic	Suprafața* (mp)	Observații / Referințe
A1	64043	Din acte: 0 Masurata: 6.430	Sector cadastral:18 Teren imprejmuit;

Construcții

Crt	Nr cadastral Nr. topografic	Adresa	Observații / Referințe
A1.1	64043-C1	Loc. Sarmizegetusa, Nr. 54, Jud. Hunedoara	Nr. niveluri:3; S. construita la sol:244 mp; S. construita desfasurata:446 mp; Casa de locuit, S+P+M. Anul construirii 1985. Suprafata desfasurata 446 mp.
A1.2	64043-C2	Loc. Sarmizegetusa, Nr. 54, Jud. Hunedoara	Nr. niveluri:1; S. construita la sol:89 mp; S. construita desfasurata:89 mp; Anexa gospodareasca, P. Anul construirii 1981. Suprafata desfasurata 89 mp

B. Partea II. Proprietari și acte

Inscrieri privitoare la dreptul de proprietate și alte drepturi reale		Referințe
15537 / 30/05/2022		
Act Administrativ nr. 20/3166, din 08/05/2008 emis de Comisia Judeteana Hunedoara (act administrativ nr 221 din 28.01.2022, emis de Primaria Sarmizegetusa);		
B1	Intabulare, drept de PROPRIETATE, dobandit prin Reconstituire, cota actuala 1/1 1) GARDEAN CORNEL 2) GARDEAN RAMONA-GEORGETA	A1
Act Administrativ nr. 17, din 28/01/2022 emis de Primaria Sarmizegetusa (act administrativ nr 222 din 28.01.2022, emis de Primaria Sarmizegetusa);		
B2	Intabulare, drept de PROPRIETATE, dobandit prin Lege, cota actuala 1/1 1) GARDEAN CORNEL... 2) GARDEAN RAMONA-GEORGETA....	A1.1, A1.2

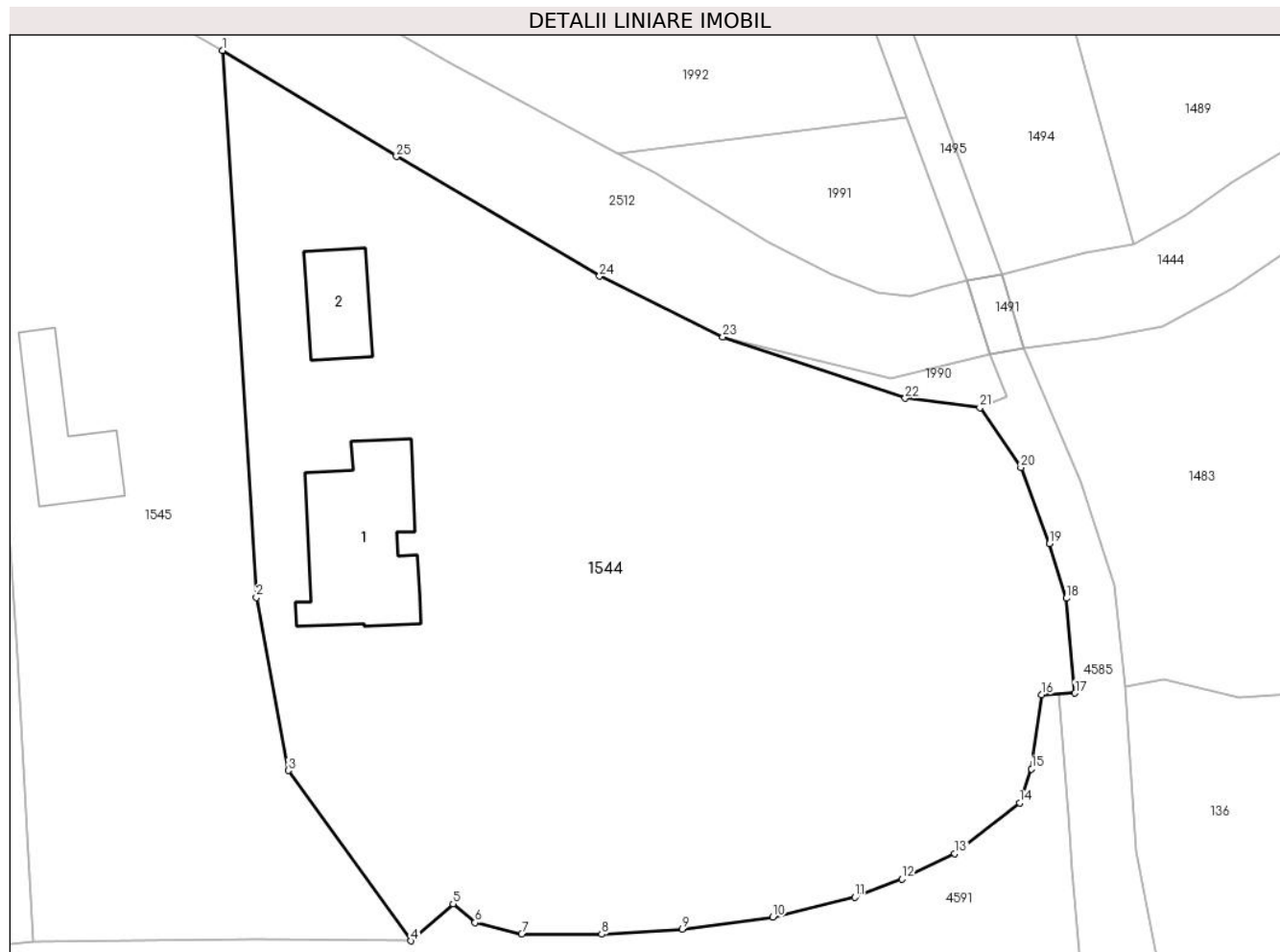
C. Partea III. SARCINI .

Inscrieri privind dezmembramintele dreptului de proprietate, drepturi reale de garanție și sarcini	Referințe
NU SUNT	

Teren

Nr cadastral	Suprafața (mp)*	Observații / Referințe
64043	Din acte: 0 Masurata: 6.430	

* Suprafața este determinată în planul de proiecție Stereo 70.



Date referitoare la teren

Crt	Categorie folosință	Intra vilan	Suprafața (mp)	Tarla	Parcelă	Nr. topo	Observații / Referințe
1	curți constructii	DA	836	-	-	-	
2	faneata	DA	5.594	-	-	-	

Date referitoare la construcții

Crt	Număr	Destinație construcție	Supraf. (mp)	Situație juridică	Observații / Referințe
A1.1	64043-C1	construcții de locuințe	244	Cu acte	Nr. niveluri:3; S. construita la sol:244 mp; S. construita desfasurata:446 mp; Casa de locuit, S+P+M. Anul construirii 1985. Suprafata desfasurata 446 mp.
A1.2	64043-C2	construcții anexa	89	Cu acte	Nr. niveluri:1; S. construita la sol:89 mp; S. construita desfasurata:89 mp; Anexa gospodareasca, P. Anul construirii 1981. Suprafata desfasurata 89 mp

Lungime Segmente

1) Valorile lungimilor segmentelor sunt obținute din proiecție în plan.

Punct început	X / Y	Punct sfârșit	X / Y	Lungime segment (** (m)	Punct început	X / Y	Punct sfârșit	X / Y	Lungime segment (** (m)

Punct început	X / Y	Punct sfârșit	X / Y	Lungime segment (** (m)
1	326.165,561 448.915,386	2	326.169,483 448.852,38	63.128
3	326.173,17 448.832,455	4	326.187,28 448.812,826	24.174
5	326.192,138 448.817,094	6	326.194,667 448.814,919	3.336
7	326.200,059 448.813,596	8	326.209,27 448.813,596	9.211
9	326.218,538 448.814,173	10	326.228,992 448.815,542	10.543
11	326.238,436 448.817,839	12	326.243,856 448.819,932	5.81
13	326.249,94 448.822,89	14	326.257,405 448.828,726	9.476
15	326.258,793 448.832,631	16	326.259,949 448.841,178	8.625
17	326.263,796 448.841,345	18	326.262,796 448.852,291	10.992
19	326.260,847 448.858,561	20	326.257,552 448.867,35	9.386
21	326.252,836 448.874,229	22	326.244,235 448.875,33	8.671
23	326.223,23 448.882,387	24	326.209,021 448.889,381	15.837
25	326.185,633 448.903,167	1	326.165,561 448.915,386	23.499

Punct început	X / Y	Punct sfârșit	X / Y	Lungime segment (** (m)
2	326.169,483 448.852,38	3	326.173,17 448.832,455	20.263
4	326.187,28 448.812,826	5	326.192,138 448.817,094	6.467
6	326.194,667 448.814,919	7	326.200,059 448.813,596	5.552
8	326.209,27 448.813,596	9	326.218,538 448.814,173	9.286
10	326.228,992 448.815,542	11	326.238,436 448.817,839	9.719
12	326.243,856 448.819,932	13	326.249,94 448.822,89	6.765
14	326.257,405 448.828,726	15	326.258,793 448.832,631	4.144
16	326.259,949 448.841,178	17	326.263,796 448.841,345	3.851
18	326.262,796 448.852,291	19	326.260,847 448.858,561	6.566
20	326.257,552 448.867,35	21	326.252,836 448.874,229	8.34
22	326.244,235 448.875,33	23	326.223,23 448.882,387	22.159
24	326.209,021 448.889,381	25	326.185,633 448.903,167	27.149

** Lungimile segmentelor sunt determinate în planul de proiecție Stereo 70 și sunt rotunjite la 1 milimetru.

*** Distanța dintre puncte este formată din segmente cumulate ce sunt mai mici decât valoarea 1 milimetru.

**DATE DESPRE IMOBILUL NR. 1545**

Oficiul de Cadastru și Publicitate Imobiliară HUNEDOARA
Biroul de Cadastru și Publicitate Imobiliară Hateg

A. Partea I. Descrierea imobilului

TEREN Intravilan

Adresa: Loc. Sarmizegetusa, Nr. 54, Jud. Hunedoara

Nr. Crt	Nr cadastral Nr. topografic	Suprafața* (mp)	Observații / Referințe
A1	64044	3.370	Sector cadastral:18 Teren imprejmuit;

Construcții

Crt	Nr cadastral Nr. topografic	Adresa	Observații / Referințe
A1.1	64044-C1	Loc. Sarmizegetusa, Nr. 54, Jud. Hunedoara	Nr. niveluri:1; S. construita la sol:128 mp; S. construita desfasurata:128 mp; Casa de locuit, P. Anul construirii 1995. Suprafata desfasurata 128 mp.

B. Partea II. Proprietari și acte

Inscrieri privitoare la dreptul de proprietate și alte drepturi reale		Referințe
15538 / 30/05/2022		
Act Notarial nr. 1041, din 30/05/2022 emis de VasIU MIHAELA-CAMELIA;		
B6	Intabulare, drept de PROPRIETATE, dobandit prin Conventie, cota actuala 1/1 1) GARDEAN IOAN-CONSTANTIN 2) GARDEAN LOREDANA-MARIANA, bun comun	A1, A1.1

C. Partea III. SARCINI .

Inscrieri privind dezmembramintele dreptului de proprietate, drepturi reale de garanție și sarcini	Referințe
NU SUNT	

Teren

Nr cadastral	Suprafața (mp)*	Observații / Referințe
64044	3.370	

* Suprafața este determinată în planul de proiecție Stereo 70.



Date referitoare la teren

Crt	Categorie folosință	Intravilan	Suprafața (mp)	Tarla	Parcelă	Nr. topo	Observații / Referințe
1	arabil	DA	600	-	-	-	
2	curți construcții	DA	1.164	-	-	-	
3	faneata	DA	606	-	-	-	
4	faneata	DA	1.000	-	-	-	

Date referitoare la construcții

Crt	Număr	Destinație construcție	Supraf. (mp)	Situație juridică	Observații / Referințe
A1.1	64044-C1	construcții de locuințe	128	Cu acte	Nr. niveluri:1; S. construita la sol:128 mp; S. construita desfasurata:128 mp; Casa de locuit, P. Anul construirii 1995. Suprafata desfasurata 128 mp.

Lungime Segmente

1) Valorile lungimilor segmentelor sunt obținute din proiecție în plan.

Punct început	X / Y	Punct sfârșit	X / Y	Lungime segment (** (m))
1	326.143,77 448.812,69	2	326.169,163 448.812,966	25.394

Punct început	X / Y	Punct sfârşit	X / Y	Lungime segment (** (m)
2	326.169,163 448.812,966	3	326.187,28 448.812,826	18.118
3	326.187,28 448.812,826	4	326.173,17 448.832,455	24.174
4	326.173,17 448.832,455	5	326.169,483 448.852,38	20.263
5	326.169,483 448.852,38	6	326.165,561 448.915,386	63.128
6	326.165,561 448.915,386	7	326.148,443 448.925,332	19.798
7	326.148,443 448.925,332	8	326.134,273 448.933,948	16.584
8	326.134,273 448.933,948	9	326.138,657 448.890,018	44.148
9	326.138,657 448.890,018	10	326.140,762 448.864,646	25.459
10	326.140,762 448.864,646	11	326.141,986 448.845,527	19.158
11	326.141,986 448.845,527	1	326.143,77 448.812,69	32.885

** Lungimile segmentelor sunt determinate în planul de proiecție Stereo 70 și sunt rotunjite la 1 milimetru.

*** Distanța dintre puncte este formată din segmente cumulate ce sunt mai mici decât valoarea 1 milimetru.

**DATE DESPRE IMOBILUL NR. 1546**

Oficiul de Cadastru și Publicitate Imobiliară HUNEDOARA
Biroul de Cadastru și Publicitate Imobiliară Hateg

A. Partea I. Descrierea imobilului

TEREN Necunoscut

Adresa: Loc. Sarmizegetusa, Jud. Hunedoara

Nr. Crt	Nr cadastral Nr. topografic	Suprafața* (mp)	Observații / Referințe
A1	64034	2.800	Sector cadastral:18 Teren neimprejmuit;

B. Partea II. Proprietari și acte

Inscrieri privitoare la dreptul de proprietate și alte drepturi reale	Referințe
15539 / 30/05/2022	
Act Notarial nr. 1041, din 30/05/2022 emis de VasIU MIHAELA-CAMELIA;	
B2	A1
Intabulare, drept de PROPRIETATE, dobandit prin Conventie, cota actuala 1/1	
1) GARDEAN IOAN-CONSTANTIN, și soția	
2) GARDEAN LOREDANA-MARIANA, bun comun	

C. Partea III. SARCINI .

Inscrieri privind dezmembramintele dreptului de proprietate, drepturi reale de garanție și sarcini	Referințe
NU SUNT	

Teren

Nr cadastral	Suprafața (mp)*	Observații / Referințe
64034	2.800	

* Suprafața este determinată în planul de proiecție Stereo 70.



Date referitoare la teren

Crt	Categorie folosință	Intravilan	Suprafața (mp)	Tarla	Parcelă	Nr. topo	Observații / Referințe
1	arabil	DA	2.287	27	300/1	-	
2	arabil	NU	513	27	300/1	-	

Lungime Segmente

1) Valorile lungimilor segmentelor sunt obținute din proiecție în plan.

Punct început	X / Y	Punct sfârșit	X / Y	Lungime segment (** (m)
1	326.114,741 448.940,187	2	326.115,913 448.906,946	33.262
2	326.115,913 448.906,946	3	326.117,241 448.876,078	30.897
3	326.117,241 448.876,078	4	326.118,242 448.852,466	23.633
4	326.118,242 448.852,466	5	326.119,382 448.812,495	39.987

Punct început	X / Y	Punct sfârșit	X / Y	Lungime segment (** (m)
5	326.119,382 448.812,495	6	326.119,428 448.810,381	2.115
6	326.119,428 448.810,381	7	326.143,77 448.812,69	24.451
7	326.143,77 448.812,69	8	326.141,986 448.845,527	32.885
8	326.141,986 448.845,527	9	326.140,762 448.864,646	19.158
9	326.140,762 448.864,646	10	326.138,657 448.890,018	25.459
10	326.138,657 448.890,018	11	326.134,273 448.933,948	44.148
11	326.134,273 448.933,948	12	326.122,8 448.937,508	12.013
12	326.122,8 448.937,508	1	326.114,741 448.940,187	8.493

** Lungimile segmentelor sunt determinate în planul de proiecție Stereo 70 și sunt rotunjite la 1 milimetru.

*** Distanța dintre puncte este formată din segmente cumulate ce sunt mai mici decât valoarea 1 milimetru.

**DATE DESPRE IMOBILUL NR. 1547**

Oficiul de Cadastru și Publicitate Imobiliară HUNEDOARA
Biroul de Cadastru și Publicitate Imobiliară Hateg

A. Partea I. Descrierea imobilului

TEREN Extravilan

Adresa: Jud. Hunedoara

Nr. Crt	Nr cadastral Nr. topografic	Suprafața* (mp)	Observații / Referințe
A1	61321	3.737	Sector cadastral:18 Teren neimpregmuit;

B. Partea II. Proprietari și acte

Inscrieri privitoare la dreptul de proprietate și alte drepturi reale	Referințe
25061 / 30/08/2019	
Act Administrativ nr. 41410/45, din 10/04/1997 emis de Comisia Judeteana Hunedoara;	
B1	A1
Intabulare, drept de PROPRIETATE, dobandit prin Reconstituire, cota actuala 1/1 1) MITULESCU ANA	

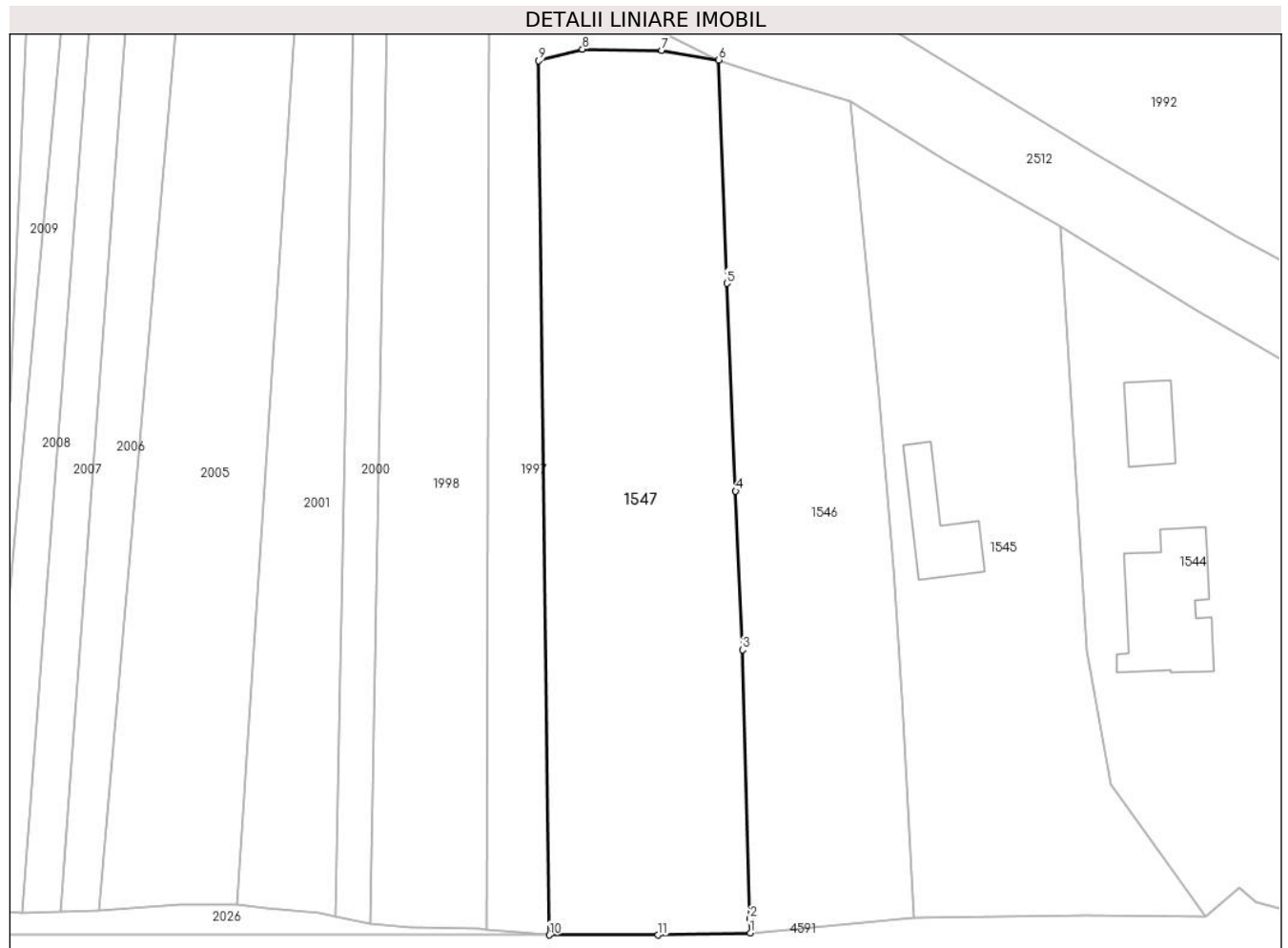
C. Partea III. SARCINI .

Inscrieri privind dezmembramintele dreptului de proprietate, drepturi reale de garanție și sarcini	Referințe
NU SUNT	

Teren

Nr cadastral	Suprafața (mp)*	Observații / Referințe
61321	3.737	

* Suprafața este determinată în planul de proiecție Stereo 70.



Date referitoare la teren

Crt	Categorie folosință	Intravilan	Suprafața (mp)	Tarla	Parcelă	Nr. topo	Observații / Referințe
1	arabil	NU	3.737	27	300/2	-	

Lungime Segmente

1) Valorile lungimilor segmentelor sunt obținute din proiecție în plan.

Punct început	X / Y	Punct sfârșit	X / Y	Lungime segment (** (m)
1	326.119,428 448.810,381	2	326.119,382 448.812,495	2.115
2	326.119,382 448.812,495	3	326.118,242 448.852,466	39.987
3	326.118,242 448.852,466	4	326.117,241 448.876,078	23.633
4	326.117,241 448.876,078	5	326.115,913 448.906,946	30.897
5	326.115,913 448.906,946	6	326.114,741 448.940,187	33.262

Punct început	X / Y	Punct sfârșit	X / Y	Lungime segment (** (m)
6	326.114,741 448.940,187	7	326.106,252 448.941,599	8.606
7	326.106,252 448.941,599	8	326.094,42 448.941,776	11.833
8	326.094,42 448.941,776	9	326.087,894 448.940,081	6.743
9	326.087,894 448.940,081	10	326.089,488 448.810,062	130.029
10	326.089,488 448.810,062	11	326.105,676 448.810,062	16.188
11	326.105,676 448.810,062	1	326.119,428 448.810,381	13.756

** Lungimile segmentelor sunt determinate în planul de proiecție Stereo 70 și sunt rotunjite la 1 milimetru.

*** Distanța dintre puncte este formată din segmente cumulate ce sunt mai mici decât valoarea 1 milimetru.

**DATE DESPRE IMOBILUL NR. 1548**

Oficiul de Cadastru și Publicitate Imobiliară HUNEDOARA
Biroul de Cadastru și Publicitate Imobiliară Hateg

A. Partea I. Descrierea imobilului

TEREN Extravilan

Adresa: Jud. Hunedoara

Nr. Crt	Nr cadastral Nr. topografic	Suprafața* (mp)	Observații / Referințe
A1		575	Sector cadastral:16 Teren neimprejmuit;

B. Partea II. Proprietari și acte

Inscrieri privitoare la dreptul de proprietate și alte drepturi reale	Referințe
1 / 30/05/2023	
Act Normativ nr. 7, din 13/03/1996 emis de Parlamentul României;	
B1	A1
Intabulare, drept de PROPRIETATE, dobandit prin Lege, cota actuala 1/1	
1) COMUNA SARMIZEGETUSA, CIF:4633293	

C. Partea III. SARCINI .

Inscrieri privind dezmembramintele dreptului de proprietate, drepturi reale de garanție și sarcini	Referințe
NU SUNT	

Teren

Nr cadastral	Suprafața (mp)*	Observații / Referințe
	575	

* Suprafața este determinată în planul de proiecție Stereo 70.



Date referitoare la teren

Crt	Categorie folosință	Intravilan	Suprafața (mp)	Tarla	Parcelă	Nr. topo	Observații / Referințe
1	drum	NU	575	-	-	-	

Lungime Segmente

1) Valorile lungimilor segmentelor sunt obținute din proiecție în plan.

Punct început	X / Y	Punct sfârșit	X / Y	Lungime segment (** (m)
1	327.209,392 449.179,97	2	327.202,246 449.224,188	44.792
2	327.202,246 449.224,188	3	327.201,836 449.227,59	3.427
3	327.201,836 449.227,59	4	327.197,696 449.224,9	4.937
4	327.197,696 449.224,9	5	327.200,083 449.212,667	12.464
5	327.200,083 449.212,667	6	327.203,905 449.192,087	20.932

Punct început	X / Y	Punct sfârşit	X / Y	Lungime segment (** (m)
6	327.203,905 449.192,087	7	327.205,374 449.182,404	9.794
7	327.205,374 449.182,404	8	327.205,961 449.170,276	12.142
8	327.205,961 449.170,276	9	327.206,549 449.149,108	21.176
9	327.206,549 449.149,108	10	327.206,353 449.142,75	6.361
10	327.206,353 449.142,75	11	327.210,01 449.113,211	29.765
11	327.210,01 449.113,211	12	327.212,644 449.097,859	15.576
12	327.212,644 449.097,859	13	327.217,813 449.099,139	5.325
13	327.217,813 449.099,139	14	327.214,786 449.118,877	19.969
14	327.214,786 449.118,877	15	327.211,779 449.133,878	15.299
15	327.211,779 449.133,878	16	327.211,428 449.145,109	11.236
16	327.211,428 449.145,109	17	327.210,799 449.162,783	17.685
17	327.210,799 449.162,783	1	327.209,392 449.179,97	17.244

** Lungimile segmentelor sunt determinate în planul de proiecție Stereo 70 și sunt rotunjite la 1 milimetru.

*** Distanța dintre puncte este formată din segmente cumulate ce sunt mai mici decât valoarea 1 milimetru.

**DATE DESPRE IMOBILUL NR. 1549**

Oficiul de Cadastru și Publicitate Imobiliară HUNEDOARA
Biroul de Cadastru și Publicitate Imobiliară Hateg

A. Partea I. Descrierea imobilului

TEREN Intravilan

Adresa: Loc. Breazova, Jud. Hunedoara

Nr. Crt	Nr cadastral Nr. topografic	Suprafața* (mp)	Observații / Referințe
A1		531	Sector cadastral:13 Teren neimprejmuit;

B. Partea II. Proprietari și acte

Inscrieri privitoare la dreptul de proprietate și alte drepturi reale		Referințe
1 / 07/06/2023		
Act Normativ nr. 7, din 13/03/1996 emis de Parlamentul României;		
B1	Inscrierea provizorie, drept de PROPRIETATE, dobandit prin Lege, cota actuala 1/1 1) COMUNA SARMIZEGETUSA, CIF:4633293	A1

C. Partea III. SARCINI .

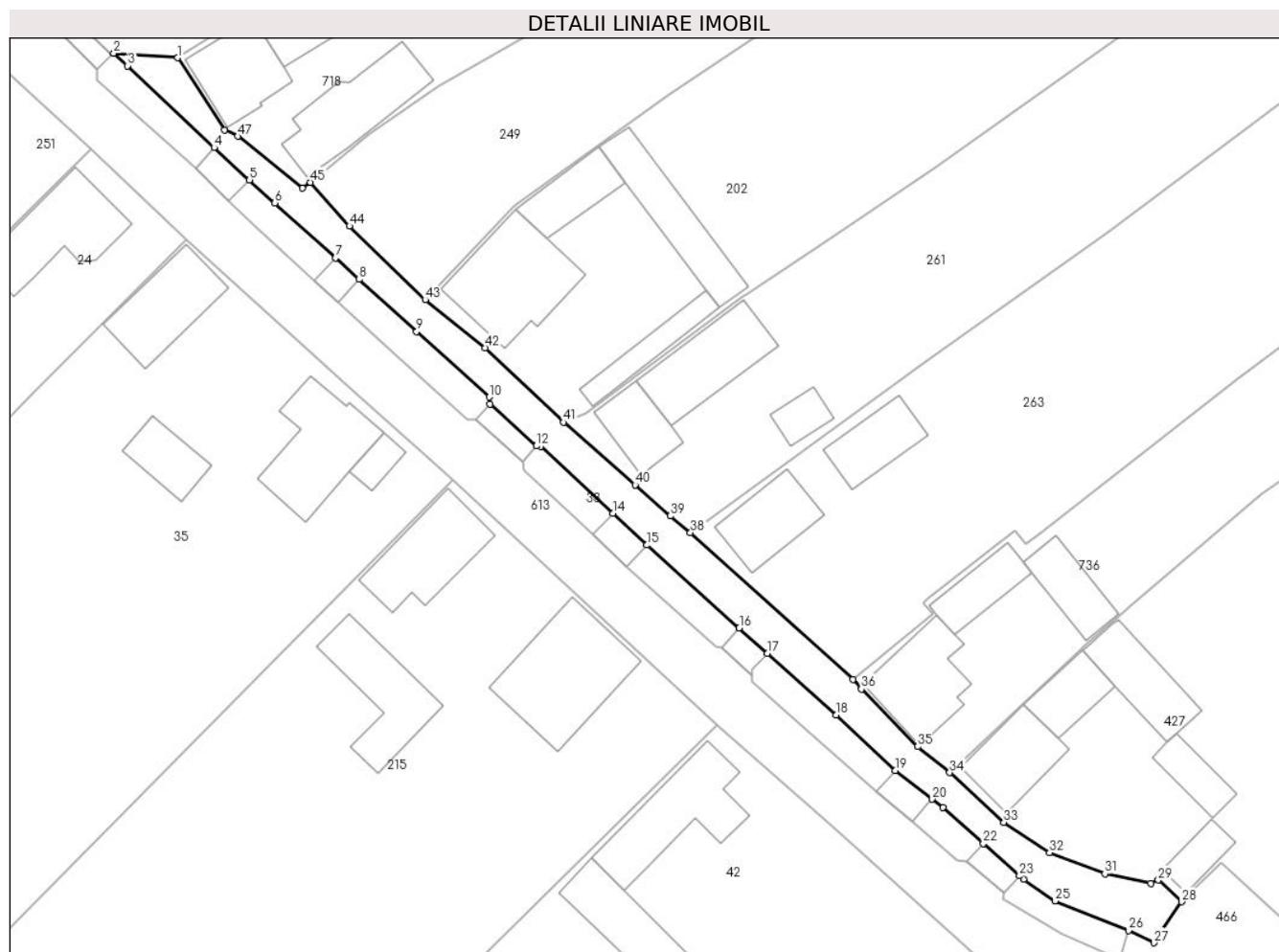
Inscrieri privind dezmembramintele dreptului de proprietate, drepturi reale de garanție și sarcini	Referințe
NU SUNT	

Anexa Nr. 1 La Partea I

Teren

Nr cadastral	Suprafața (mp)*	Observații / Referințe
	531	

* Suprafața este determinată în planul de proiecție Stereo 70.



Date referitoare la teren

Crt	Categorie folosință	Intravilan	Suprafața (mp)	Tarla	Parcelă	Nr. topo	Observații / Referințe
1	drum	DA	531	-	-	-	

Lungime Segmente

1) Valorile lungimilor segmentelor sunt obținute din proiecție în plan.

Punct început	X / Y	Punct sfârșit	X / Y	Lungime segment
1	328.115,471 450.185,949	2	328.108,722 450.186,436	6.767
4	328.119,351 450.176,426	5	328.123,114 450.173,021	5.075
7	328.132,233 450.164,756	8	328.134,746 450.162,477	3.392
10	328.148,503 450.150,018	11	328.148,589 450.149,243	0.78
13	328.153,97 450.144,8	14	328.161,602 450.137,705	10.42
16	328.175,012 450.125,555	17	328.177,988 450.122,884	3.999
2	328.108,722 450.186,436	3	328.110,196 450.185,11	1.983
5	328.123,114 450.173,021	6	328.125,802 450.170,589	3.625
8	328.134,746 450.162,477	9	328.140,82 450.156,967	8.201
11	328.148,589 450.149,243	12	328.153,5 450.144,832	6.601
14	328.161,602 450.137,705	15	328.165,223 450.134,339	4.944
17	328.177,988 450.122,884	18	328.185,271 450.116,357	9.78
3	328.110,196 450.185,11	4	328.119,351 450.176,426	12.618
6	328.125,802 450.170,589	7	328.132,233 450.164,756	8.682
9	328.140,82 450.156,967	10	328.148,503 450.150,018	10.359
12	328.153,5 450.144,832	13	328.153,97 450.144,8	0.471
15	328.165,223 450.134,339	16	328.175,012 450.125,555	13.152
18	328.185,271 450.116,357	19	328.191,528 450.110,462	8.597

Punct început	X / Y	Punct sfârșit	X / Y	Lungime segment	Punct început	X / Y	Punct sfârșit	X / Y	Lungime segment	Punct început	X / Y	Punct sfârșit	X / Y	Lungime segment
19	328.191,528 450.110,462	20	328.195,474 450.107,42	4.982	20	328.195,474 450.107,42	21	328.196,619 450.106,538	1.445	21	328.196,619 450.106,538	22	328.200,878 450.102,73	5.713
22	328.200,878 450.102,73	23	328.204,718 450.099,297	5.151	23	328.204,718 450.099,297	24	328.205,144 450.098,916	0.572	24	328.205,144 450.098,916	25	328.208,485 450.096,647	4.039
25	328.208,485 450.096,647	26	328.216,268 450.093,516	8.389	26	328.216,268 450.093,516	27	328.218,993 450.092,214	3.02	27	328.218,993 450.092,214	28	328.221,896 450.096,552	5.22
28	328.221,896 450.096,552	29	328.219,441 450.098,86	3.37	29	328.219,441 450.098,86	30	328.218,642 450.098,516	0.87	30	328.218,642 450.098,516	31	328.213,772 450.099,533	4.975
31	328.213,772 450.099,533	32	328.207,911 450.101,755	6.268	32	328.207,911 450.101,755	33	328.203,049 450.104,964	5.826	33	328.203,049 450.104,964	34	328.197,321 450.110,234	7.784
34	328.197,321 450.110,234	35	328.193,938 450.112,992	4.365	35	328.193,938 450.112,992	36	328.187,963 450.119,093	8.539	36	328.187,963 450.119,093	37	328.187,051 450.120,089	1.35
37	328.187,051 450.120,089	38	328.169,846 450.135,665	23.208	38	328.169,846 450.135,665	39	328.167,733 450.137,433	2.755	39	328.167,733 450.137,433	40	328.163,97 450.140,72	4.996
40	328.163,97 450.140,72	41	328.156,388 450.147,344	10.068	41	328.156,388 450.147,344	42	328.148,092 450.155,244	11.456	42	328.148,092 450.155,244	43	328.141,737 450.160,31	8.127
43	328.141,737 450.160,31	44	328.133,701 450.168,127	11.211	44	328.133,701 450.168,127	45	328.129,57 450.172,769	6.214	45	328.129,57 450.172,769	46	328.128,705 450.172,139	1.07
46	328.128,705 450.172,139	47	328.121,859 450.177,632	8.777	47	328.121,859 450.177,632	48	328.120,451 450.178,324	1.569	48	328.120,451 450.178,324	1	328.115,471 450.185,949	9.107

** Lungimile segmentelor sunt determinate în planul de proiecție Stereo 70 și sunt rotunjite la 1 milimetru.

*** Distanța dintre puncte este formată din segmente cumulate ce sunt mai mici decât valoarea 1 milimetru.

**DATE DESPRE IMOBILUL NR. 1550**

Oficiul de Cadastru și Publicitate Imobiliară HUNEDOARA
Biroul de Cadastru și Publicitate Imobiliară Hateg

A. Partea I. Descrierea imobilului

TEREN Intravilan

Adresa: Loc. Breazova, Jud. Hunedoara

Nr. Crt	Nr cadastral Nr. topografic	Suprafața* (mp)	Observații / Referințe
A1		351	Sector cadastral:13 Teren neimprejmuit;

B. Partea II. Proprietari și acte

Inscrieri privitoare la dreptul de proprietate și alte drepturi reale		Referințe
1 / 07/06/2023		
Act Normativ nr. 7, din 13/03/1996 emis de Parlamentul României;		
B1	Inscrierea provizorie, drept de PROPRIETATE, dobandit prin Lege, cota actuala 1/1 1) COMUNA SARMIZEGETUSA, CIF:4633293	A1

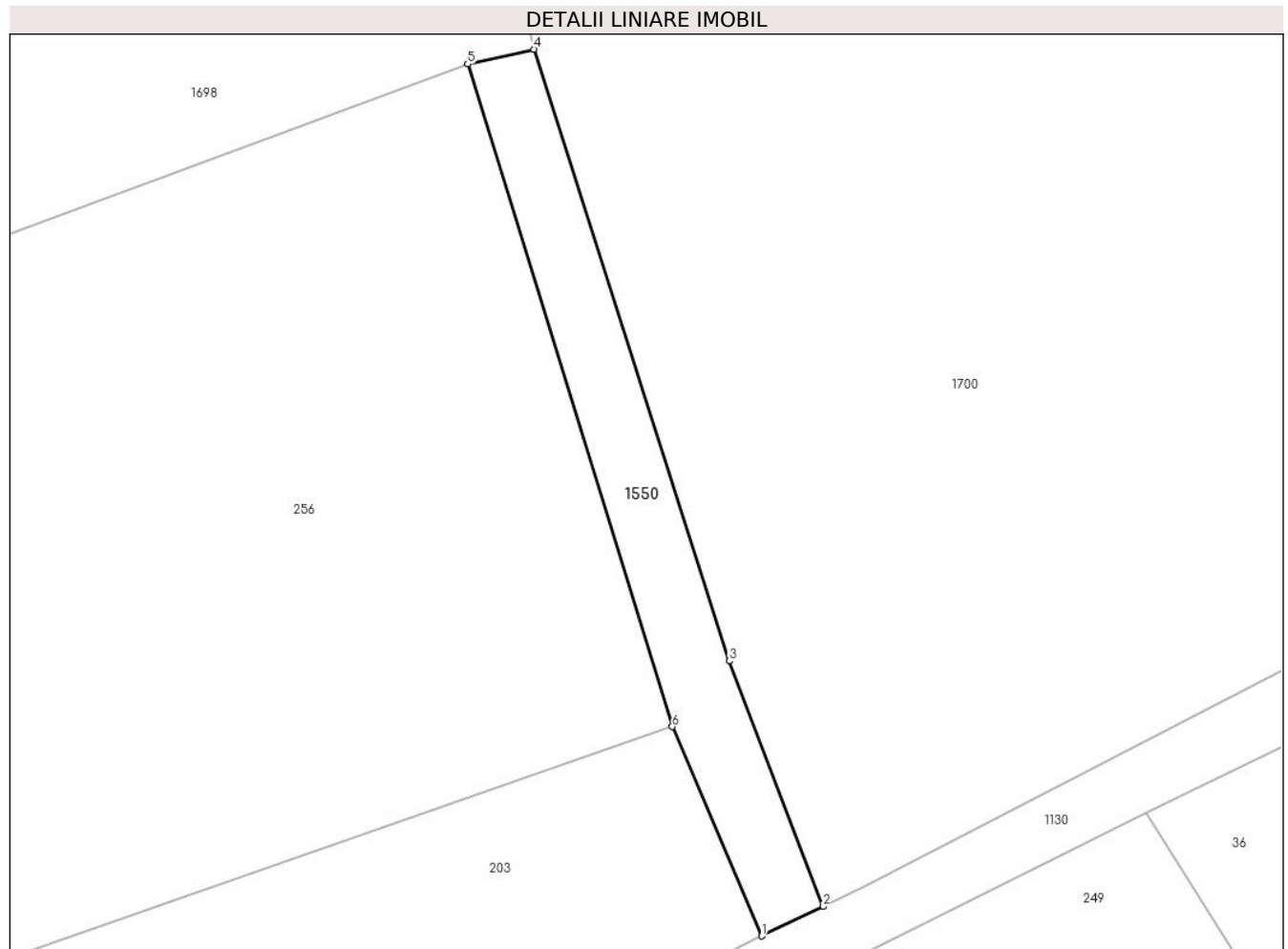
C. Partea III. SARCINI .

Inscrieri privind dezmembramintele dreptului de proprietate, drepturi reale de garanție și sarcini	Referințe
NU SUNT	

Teren

Nr cadastral	Suprafața (mp)*	Observații / Referințe
	351	

* Suprafața este determinată în planul de proiecție Stereo 70.



Date referitoare la teren

Crt	Categorie folosință	Intra vilan	Suprafața (mp)	Tarla	Parcelă	Nr. topo	Observații / Referințe
1	drum	DA	351	-	-	-	Cale de acces

Lungime Segmente

1) Valorile lungimilor segmentelor sunt obținute din proiecție în plan.

Punct început	X / Y	Punct sfârșit	X / Y	Lungime segment (** (m)
1	328.209,465 450.243,472	2	328.214,01 450.245,637	5.034
2	328.214,01 450.245,637	3	328.207,099 450.263,656	19.299
3	328.207,099 450.263,656	4	328.192,741 450.308,565	47.148
4	328.192,741 450.308,565	5	328.187,87 450.307,475	4.991
5	328.187,87 450.307,475	6	328.202,918 450.258,834	50.916

Punct început	X / Y	Punct sfârşit	X / Y	Lungime segment (** (m)
6	328.202,918 450.258,834	1	328.209,465 450.243,472	16.699

** Lungimile segmentelor sunt determinate în planul de proiecţie Stereo 70 şi sunt rotunjite la 1 milimetru.

*** Distanţa dintre puncte este formată din segmente cumulate ce sunt mai mici decât valoarea 1 milimetru.

**DATE DESPRE IMOBILUL NR. 1551**

Oficiul de Cadastru și Publicitate Imobiliară HUNEDOARA
Biroul de Cadastru și Publicitate Imobiliară Hateg

A. Partea I. Descrierea imobilului

TEREN Intravilan

Nr. CF vechi:3/N

Adresa: Loc. Breazova, Nr. 41, Jud. Hunedoara

Nr. Crt	Nr cadastral Nr. topografic	Suprafața* (mp)	Observații / Referințe
A1	60401	Din acte: 966 Masurata: 1.277	Sector cadastral:13 Teren imprejmuit;

Construcții

Crt	Nr cadastral Nr. topografic	Adresa	Observații / Referințe
A1.1	60401-C1	Loc. Breazova, Nr. 41, Jud. Hunedoara	Nr. niveluri:2; S. construita la sol:89 mp; Casa de locuit cu 1 camera,bucatarie, baie,hol
A1.2	60401-C2	Loc. Breazova, Nr. 41, Jud. Hunedoara	Nr. niveluri:1; S. construita la sol:103 mp; Grajd cu sura din caramida acop. cu tigla
A1.3	60401-C3	Loc. Breazova, Nr. 41, Jud. Hunedoara	Nr. niveluri:1; S. construita la sol:55 mp; Garaj din caramida acop. cu tigla
A1.4	60401-C4	Loc. Breazova, Nr. 41, Jud. Hunedoara	Nr. niveluri:1; S. construita la sol:36 mp; Casa din caramida acop. cu tigla cu 3 camere,hol, beci

B. Partea II. Proprietari și acte

Inscrieri privitoare la dreptul de proprietate și alte drepturi reale		Referințe
33276 / 21/12/2018		
Hotarare Judecatoreasca nr. 398/2018, din 14/08/2018 emis de JUDECATORIA HATEG-DOSAR NR. 2068/240/2017;		
B1	Intabulare, drept de PROPRIETATE, dobandit prin Hotarare Judecatoreasca, cota actuala 1/1 1) OBREJAN EMIL-EUGEN	A1, A1.4
363 / 14/03/2002		
Act Administrativ nr. 29/2002, din 14/03/2002 emis de PRI. COM. SARMIZEGETUSA;		
B2	Intabulare, drept de PROPRIETATE, dobandit prin Construire, cota actuala 1/1 1) OBREJAN EMIL EUGEN, si sotia 2) OBREJAN VELA IRINA	A1.1, A1.2, A1.3

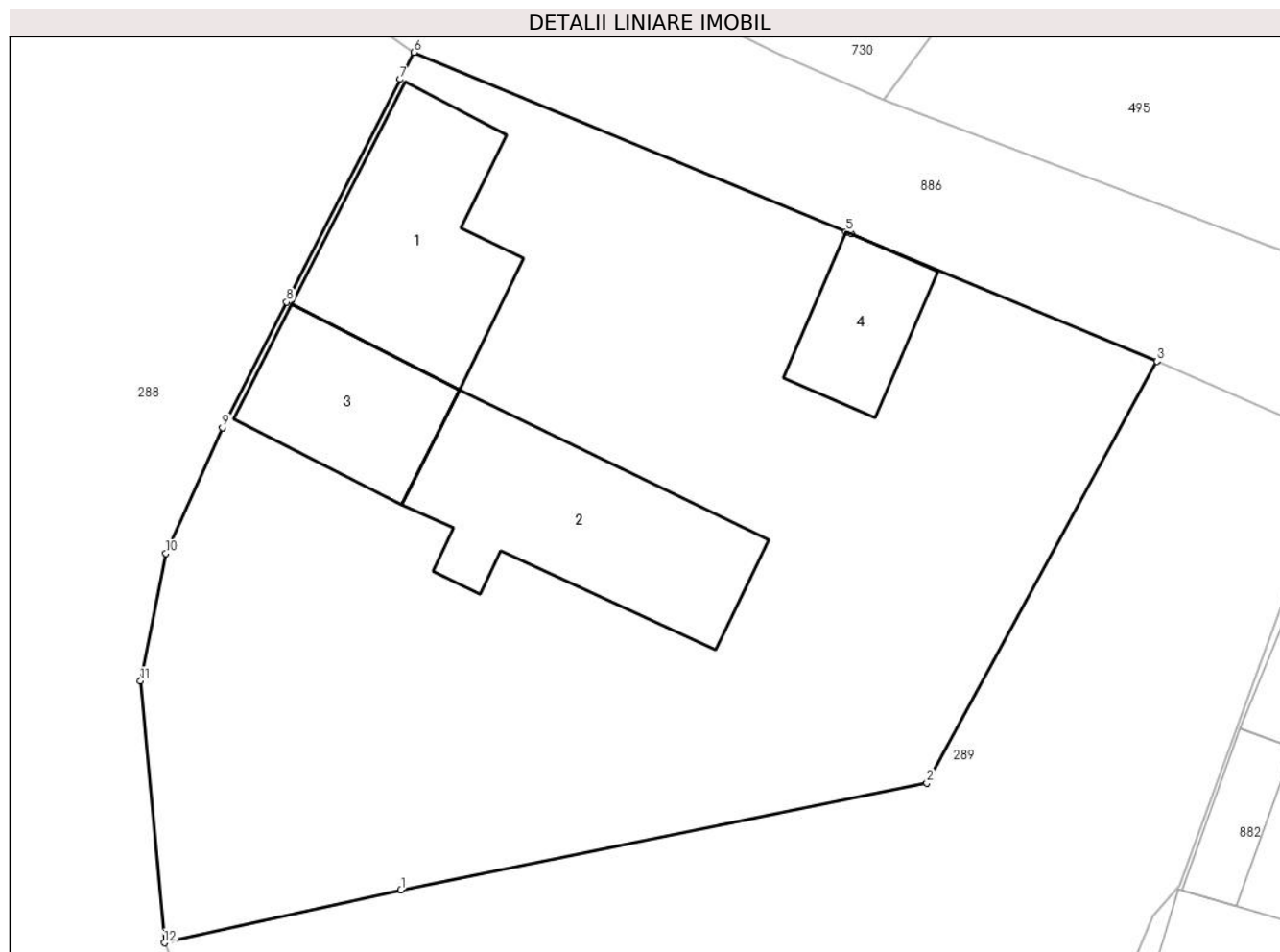
C. Partea III. SARCINI .

Inscrieri privind dezmembramintele dreptului de proprietate, drepturi reale de garanție și sarcini	Referințe
NU SUNT	

Teren

Nr cadastral	Suprafața (mp)*	Observații / Referințe
60401	Din acte: 966 Masurata: 1.277	

* Suprafața este determinată în planul de proiecție Stereo 70.



Date referitoare la teren

Crt	Categorie folosință	Intra vilan	Suprafața (mp)	Tarla	Parcelă	Nr. topo	Observații / Referințe
1	arabil	DA	900	-	-	265	
2	curți constructii	DA	377	-	-	264	

Date referitoare la construcții

Crt	Număr	Destinație construcție	Supraf. (mp)	Situație juridică	Observații / Referințe
A1.1	60401-C1	construcții de locuințe	89	Cu acte	Nr. niveluri:2; S. construita la sol:89 mp; Casa de locuit cu 1 camera,bucatarie, baie,hol
A1.2	60401-C2	construcții anexa	103	Cu acte	Nr. niveluri:1; S. construita la sol:103 mp; Grajd cu sura din caramida acop. cu tigla
A1.3	60401-C3	construcții anexa	Din acte: 36 Masurata: 55	Cu acte	Nr. niveluri:1; S. construita la sol:55 mp; Garaj din caramida acop. cu tigla
A1.4	60401-C4	construcții de locuințe	Din acte: 55 Masurata: 36	Cu acte	Nr. niveluri:1; S. construita la sol:36 mp; Casa din caramida acop. cu tigla cu 3 camere,hol, beci

Lungime Segmente

1) Valorile lungimilor segmentelor sunt obținute din proiecție în plan.

Punct început	X / Y	Punct sfârșit	X / Y	Lungime segment (** (m)
1	327.797,722 449.846,13	2	327.822,734 449.851,209	25.522
2	327.822,734 449.851,209	3	327.833,672 449.871,272	22.851
3	327.833,672 449.871,272	4	327.819,135 449.877,314	15.743
4	327.819,135 449.877,314	5	327.818,876 449.877,421	0.28
5	327.818,876 449.877,421	6	327.798,345 449.885,954	22.234
6	327.798,345 449.885,954	7	327.797,692 449.884,676	1.435
7	327.797,692 449.884,676	8	327.792,281 449.874,082	11.896
8	327.792,281 449.874,082	9	327.789,233 449.868,114	6.701
9	327.789,233 449.868,114	10	327.786,539 449.862,126	6.566
10	327.786,539 449.862,126	11	327.785,333 449.856,06	6.185
11	327.785,333 449.856,06	12	327.786,47 449.843,612	12.5
12	327.786,47 449.843,612	1	327.797,722 449.846,13	11.53

** Lungimile segmentelor sunt determinate în planul de proiecție Stereo 70 și sunt rotunjite la 1 milimetru.

*** Distanța dintre puncte este formată din segmente cumulate ce sunt mai mici decât valoarea 1 milimetru.

**DATE DESPRE IMOBILUL NR. 1552**

Oficiul de Cadastru și Publicitate Imobiliară HUNEDOARA
Biroul de Cadastru și Publicitate Imobiliară Hateg

A. Partea I. Descrierea imobilului

TEREN Intravilan

Adresa: Loc. Breazova, Jud. Hunedoara

Nr. Crt	Nr cadastral Nr. topografic	Suprafața* (mp)	Observații / Referințe
A1		Din acte: 1.150 Masurata: 1.302	Sector cadastral:13 Teren imprejmuit;

B. Partea II. Proprietari și acte

Inscrieri privitoare la dreptul de proprietate și alte drepturi reale		Referințe
1 / 08/06/2023		
Act Administrativ nr. 5967/16, din 13/01/1994 emis de CJPSDPAT HUNEDOARA;		
B1	Intabulare, drept de PROPRIETATE, dobandit prin Reconstituire, cota actuala 1/1 1) DUMBRAVĂ ANA	A1

C. Partea III. SARCINI .

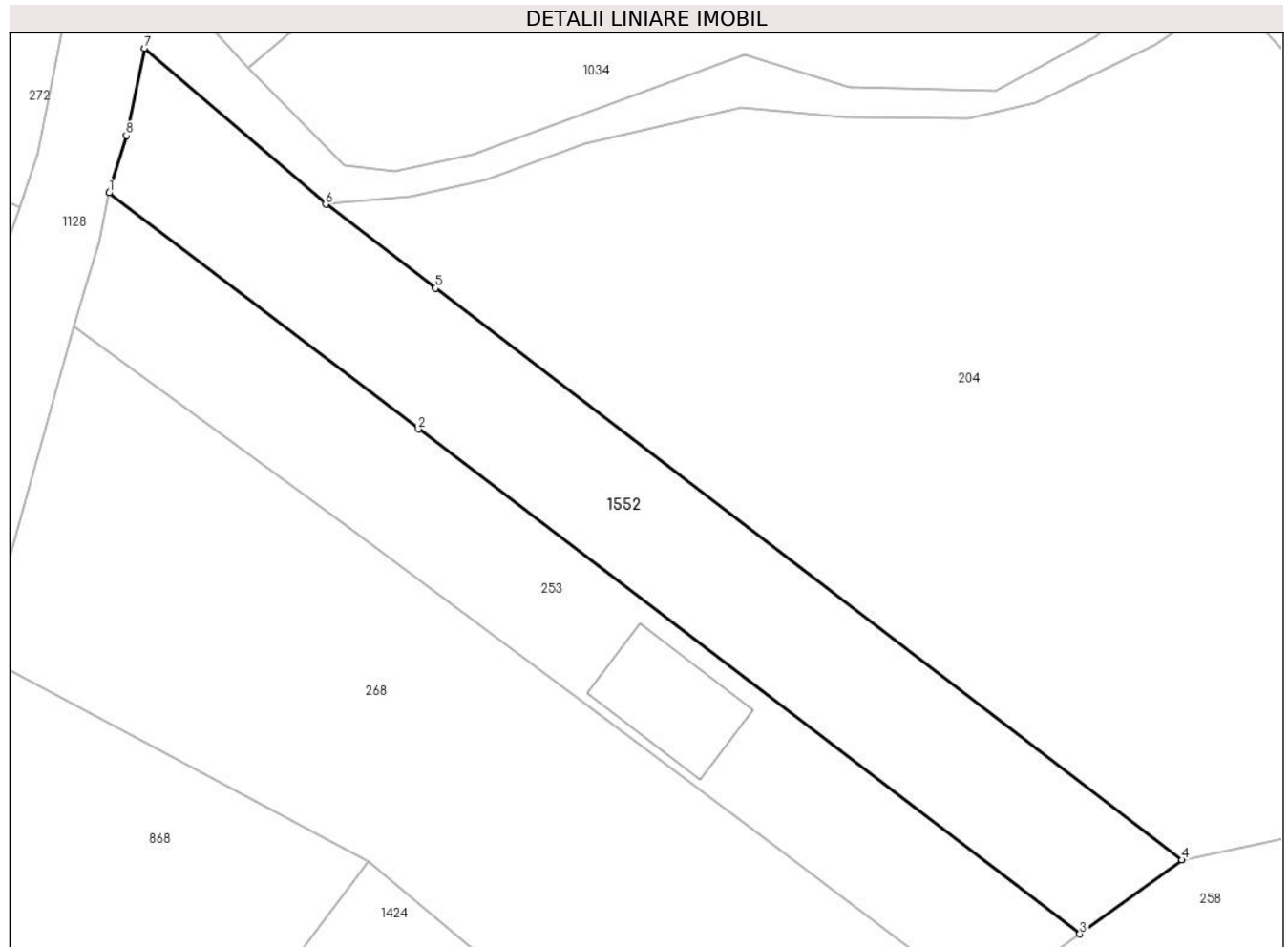
Inscrieri privind dezmembramintele dreptului de proprietate, drepturi reale de garanție și sarcini	Referințe
NU SUNT	

Anexa Nr. 1 La Partea I

Teren

Nr cadastral	Suprafața (mp)*	Observații / Referințe
	Din acte: 1.150 Masurata: 1.302	

* Suprafața este determinată în planul de proiecție Stereo 70.



Date referitoare la teren

Crt	Categorie folosință	Intra vilan	Suprafața (mp)	Tarla	Parcelă	Nr. topo	Observații / Referințe
1	arabil	DA	1.302	7	151	-	

Lungime Segmente

1) Valorile lungimilor segmentelor sunt obținute din proiecție în plan.

Punct început	X / Y	Punct sfârșit	X / Y	Lungime segment (** (m)
1	328.004,482 450.009,148	2	328.032,77 449.987,54	35.597
2	328.032,77 449.987,54	3	328.093,278 449.941,354	76.121
3	328.093,278 449.941,354	4	328.102,618 449.948,121	11.534
4	328.102,618 449.948,121	5	328.034,323 450.000,425	86.023
5	328.034,323 450.000,425	6	328.024,304 450.008,118	12.632

Punct început	X / Y	Punct sfârșit	X / Y	Lungime segment (** (m)
6	328.024,304 450.008,118	7	328.007,727 450.022,382	21.869
7	328.007,727 450.022,382	8	328.006,065 450.014,403	8.15
8	328.006,065 450.014,403	1	328.004,482 450.009,148	5.488

** Lungimile segmentelor sunt determinate în planul de proiecție Stereo 70 și sunt rotunjite la 1 milimetru.

*** Distanța dintre puncte este formată din segmente cumulate ce sunt mai mici decât valoarea 1 milimetru.

**DATE DESPRE IMOBILUL NR. 1553**

Oficiul de Cadastru și Publicitate Imobiliară HUNEDOARA
Biroul de Cadastru și Publicitate Imobiliară Hateg

A. Partea I. Descrierea imobilului

TEREN Extravilan

Adresa: Jud. Hunedoara

Nr. Crt	Nr cadastral Nr. topografic	Suprafața* (mp)	Observații / Referințe
A1		1.538	Sector cadastral:17 Teren neimprejmuit;

B. Partea II. Proprietari și acte

Inscrieri privitoare la dreptul de proprietate și alte drepturi reale		Referințe
1 / 12/06/2023		
Act Normativ nr. 7, din 13/03/1996 emis de Parlamentul României;		
B1	Inscrierea provizorie, drept de PROPRIETATE, dobandit prin Lege, cota actuala 1/1 1) COMUNA SARMIZEGETUSA, CIF:999999999999	A1

C. Partea III. SARCINI .

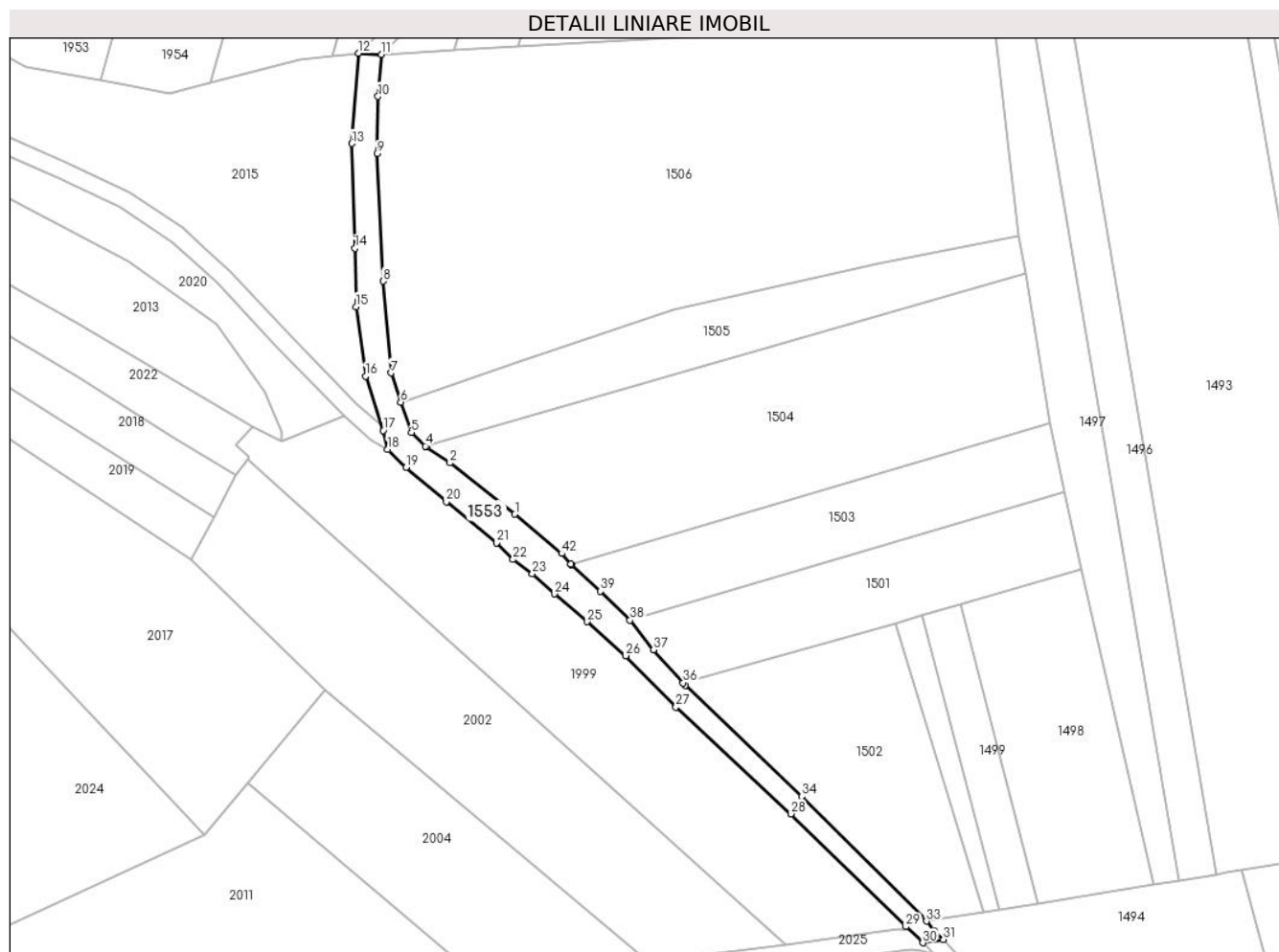
Inscrieri privind dezmembramintele dreptului de proprietate, drepturi reale de garanție și sarcini	Referințe
NU SUNT	

Anexa Nr. 1 La Partea I

Teren

Nr cadastral	Suprafața (mp)*	Observații / Referințe
	1.538	

* Suprafața este determinată în planul de proiecție Stereo 70.



Date referitoare la teren

Crt	Categorie folosință	Intravilan	Suprafața (mp)	Tarla	Parcelă	Nr. topo	Observații / Referințe
1	drum	NU	1.538	-	-	-	

Lungime Segmente

1) Valorile lungimilor segmentelor sunt obținute din proiecție în plan.

Punct început	X / Y	Punct sfârșit	X / Y	Lungime segment
1	326.058,693 449.136,482	2	326.043,634 449.148,37	19.186
4	326.037,962 449.152,219	5	326.034,679 449.155,37	4.55
7	326.030,026 449.169,177	8	326.028,106 449.190,441	21.351
10	326.026,971 449.233,185	11	326.027,817 449.242,897	9.749
13	326.020,933 449.222,31	14	326.021,613 449.198,055	24.265
16	326.024,11 449.168,444	17	326.028,136 449.155,825	13.246
2	326.043,634 449.148,37	3	326.038,179 449.152,011	6.558
5	326.034,679 449.155,37	6	326.032,226 449.162,387	7.433
8	326.028,106 449.190,441	9	326.026,712 449.219,965	29.557
11	326.027,817 449.242,897	12	326.022,398 449.243,204	5.428
14	326.021,613 449.198,055	15	326.021,868 449.184,51	13.547
17	326.028,136 449.155,825	18	326.029,205 449.151,515	4.441
3	326.038,179 449.152,011	4	326.037,962 449.152,219	0.301
6	326.032,226 449.162,387	7	326.030,026 449.169,177	7.138
9	326.026,712 449.219,965	10	326.026,971 449.233,185	13.223
12	326.022,398 449.243,204	13	326.020,933 449.222,31	20.945
15	326.021,868 449.184,51	16	326.024,11 449.168,444	16.222
18	326.029,205 449.151,515	19	326.033,416 449.147,277	5.974

Punct început	X / Y	Punct sfârșit	X / Y	Lungime segment	Punct început	X / Y	Punct sfârșit	X / Y	Lungime segment	Punct început	X / Y	Punct sfârșit	X / Y	Lungime segment
19	326.033,416 449.147,277	20	326.042,784 449.139,35	12.272	20	326.042,784 449.139,35	21	326.054,438 449.129,788	15.075	21	326.054,438 449.129,788	22	326.058,251 449.125,978	5.39
22	326.058,251 449.125,978	23	326.062,722 449.122,663	5.566	23	326.062,722 449.122,663	24	326.067,902 449.117,99	6.976	24	326.067,902 449.117,99	25	326.075,458 449.111,579	9.909
25	326.075,458 449.111,579	26	326.084,383 449.103,724	11.889	26	326.084,383 449.103,724	27	326.095,972 449.091,846	16.595	27	326.095,972 449.091,846	28	326.122,664 449.067,103	36.396
28	326.122,664 449.067,103	29	326.149,289 449.040,966	37.31	29	326.149,289 449.040,966	30	326.153,209 449.037,23	5.415	30	326.153,209 449.037,23	31	326.157,969 449.037,969	4.817
31	326.157,969 449.037,969	32	326.155,888 449.039,957	2.878	32	326.155,888 449.039,957	33	326.154,045 449.042,242	2.936	33	326.154,045 449.042,242	34	326.125,179 449.071,098	40.816
34	326.125,179 449.071,098	35	326.098,132 449.096,866	37.357	35	326.098,132 449.096,866	36	326.097,636 449.097,423	0.746	36	326.097,636 449.097,423	37	326.090,841 449.105,069	10.229
37	326.090,841 449.105,069	38	326.085,376 449.111,949	8.786	38	326.085,376 449.111,949	39	326.078,476 449.118,602	9.585	39	326.078,476 449.118,602	40	326.071,825 449.124,706	9.027
40	326.071,825 449.124,706	41	326.071,594 449.124,975	0.355	41	326.071,594 449.124,975	42	326.069,535 449.127,361	3.152	42	326.069,535 449.127,361	1	326.058,693 449.136,482	14.168

** Lungimile segmentelor sunt determinate în planul de proiecție Stereo 70 și sunt rotunjite la 1 milimetru.

*** Distanța dintre puncte este formată din segmente cumulate ce sunt mai mici decât valoarea 1 milimetru.

**DATE DESPRE IMOBILUL NR. 1554**

Oficiul de Cadastru și Publicitate Imobiliară HUNEDOARA
Biroul de Cadastru și Publicitate Imobiliară Hateg

A. Partea I. Descrierea imobilului

TEREN Necunoscut

Adresa: Loc. Sarmizegetusa, Jud. Hunedoara

Nr. Crt	Nr cadastral Nr. topografic	Suprafața* (mp)	Observații / Referințe
A1	61148	12.600	Sector cadastral:24 Teren neimprijmit;

B. Partea II. Proprietari și acte

Inscrieri privitoare la dreptul de proprietate și alte drepturi reale		Referințe
8960 / 27/03/2018		
Act Notarial nr. 527, din 26/03/2018 emis de Vasiu MIHAELA-CAMELIA;		
B1	Se infiinteaza cartea funciara 61148 a imobilului cu numarul cadastral 61148/Sarmizegetusa, rezultat din dezmembrarea imobilului cu numarul cadastral 235 inscris in cartea funciara 60160;	A1
B2	Intabulare, drept de PROPRIETATEcu titlu parcelare si partaj voluntar, dobandit prin Conventie, cota actuala 1/1, cota initiala 1/1 1) GARDEAN AGNETA	A1

C. Partea III. SARCINI .

Inscrieri privind dezmembramintele dreptului de proprietate, drepturi reale de garanție și sarcini	Referințe
NU SUNT	

Teren

Nr cadastral	Suprafața (mp)*	Observații / Referințe
61148	12.600	

* Suprafața este determinată în planul de proiecție Stereo 70.



Date referitoare la teren

Crt	Categorie folosință	Intra vilan	Suprafața (mp)	Tarla	Parcelă	Nr. topo	Observații / Referințe
1	arabil	DA	7.277	-	778/28	-	
2	arabil	NU	5.323	-	778/28	-	

Lungime Segmente

1) Valorile lungimilor segmentelor sunt obținute din proiecție în plan.

Punct început	X / Y	Punct sfârșit	X / Y	Lungime segment (** (m))
1	326.265,463 448.796,653	2	326.196,398 448.794,345	69.104
2	326.196,398 448.794,345	3	326.195,951 448.621,78	172.566
3	326.195,951 448.621,78	4	326.270,105 448.610,792	74.964
4	326.270,105 448.610,792	5	326.267,485 448.619,059	8.672

Punct început	X / Y	Punct sfârşit	X / Y	Lungime segment (** (m)
5	326.267,485 448.619,059	1	326.265,463 448.796,653	177.606

** Lungimile segmentelor sunt determinate în planul de proiecţie Stereo 70 şi sunt rotunjite la 1 milimetru.

*** Distanţa dintre puncte este formată din segmente cumulate ce sunt mai mici decât valoarea 1 milimetru.

**DATE DESPRE IMOBILUL NR. 1555**

Oficiul de Cadastru și Publicitate Imobiliară HUNEDOARA
Biroul de Cadastru și Publicitate Imobiliară Hateg

A. Partea I. Descrierea imobilului

TEREN Necunoscut

Adresa: Loc. Sarmizegetusa, Jud. Hunedoara

Nr. Crt	Nr cadastral Nr. topografic	Suprafața* (mp)	Observații / Referințe
A1	61147	15.000	Sector cadastral:24 Teren neimprejmut;

B. Partea II. Proprietari și acte

Inscrieri privitoare la dreptul de proprietate și alte drepturi reale		Referințe
8960 / 27/03/2018		
Act Notarial nr. 527, din 26/03/2018 emis de Vasiu MIHAELA-CAMELIA;		
B1	Se infiinteaza cartea funciara 61147 a imobilului cu numarul cadastral 61147/Sarmizegetusa, rezultat din dezmembrarea imobilului cu numarul cadastral 235 inscris in cartea funciara 60160;	A1
B2	Intabulare, drept de PROPRIETATEcu titlu parcelare si partaj voluntar, dobandit prin Conventie, cota actuala 1/1, cota initiala 1/1 1) BORA VALENTIN	A1

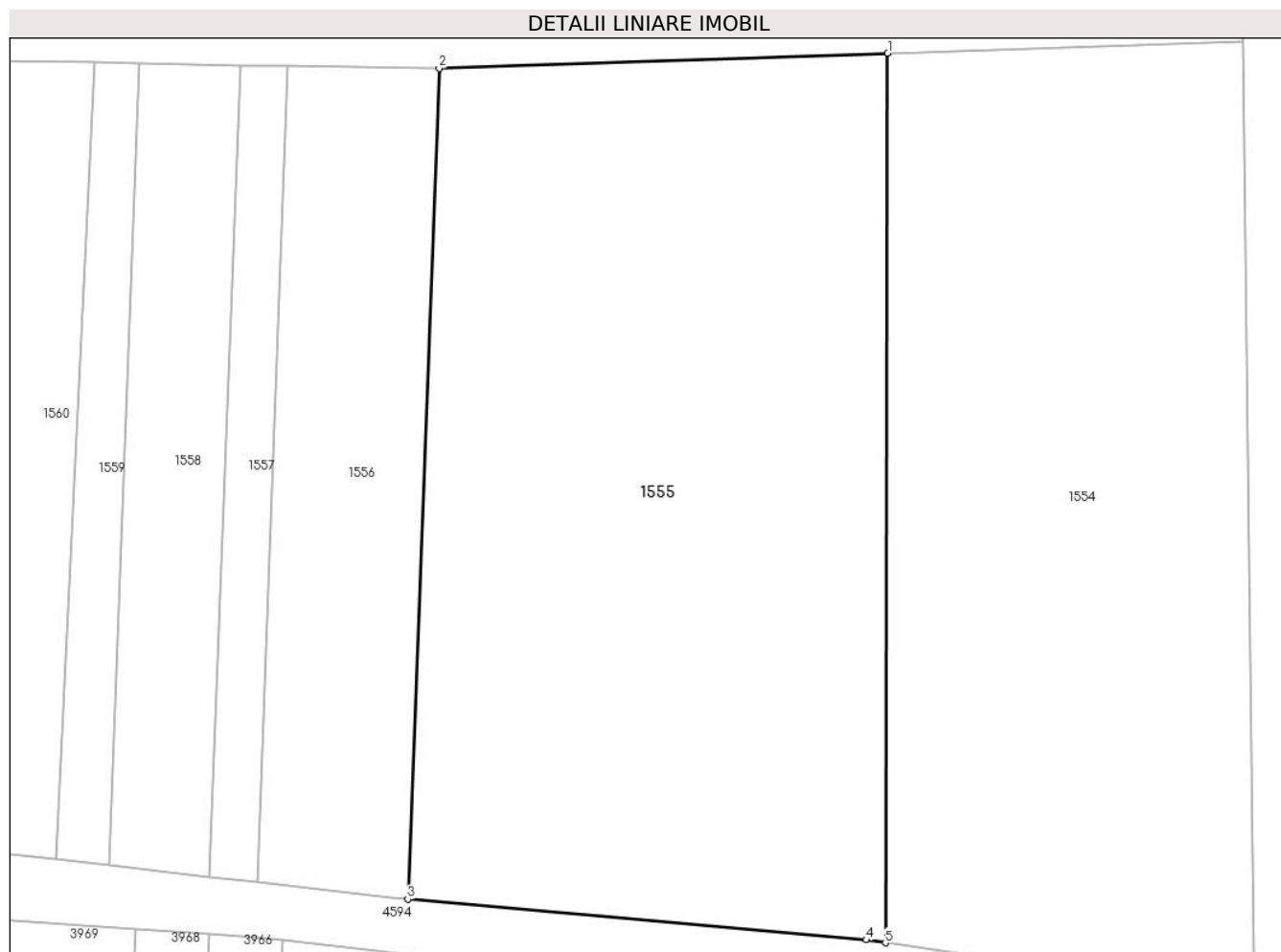
C. Partea III. SARCINI .

Inscrieri privind dezmembramintele dreptului de proprietate, drepturi reale de garanție și sarcini	Referințe
NU SUNT	

Teren

Nr cadastral	Suprafața (mp)*	Observații / Referințe
61147	15.000	

* Suprafața este determinată în planul de proiecție Stereo 70.



Date referitoare la teren

Crt	Categorie folosință	Intravilan	Suprafața (mp)	Tarla	Parcelă	Nr. topo	Observații / Referințe
1	arabil	NU	9.253	-	778/28	-	
2	arabil	DA	5.747	-	778/28	-	

Lungime Segmente

1) Valorile lungimilor segmentelor sunt obținute din proiecție în plan.

Punct început	X / Y	Punct sfârșit	X / Y	Lungime segment (** (m))
1	326.196,398 448.794,345	2	326.109,331 448.791,436	87.116
2	326.109,331 448.791,436	3	326.103,241 448.630,236	161.315
3	326.103,241 448.630,236	4	326.192,222 448.622,332	89.331
4	326.192,222 448.622,332	5	326.195,951 448.621,78	3.77

Punct început	X / Y	Punct sfârșit	X / Y	Lungime segment (** (m)
5	326.195,951 448.621,78	1	326.196,398 448.794,345	172.566

** Lungimile segmentelor sunt determinate în planul de proiecție Stereo 70 și sunt rotunjite la 1 milimetru.

*** Distanța dintre puncte este formată din segmente cumulate ce sunt mai mici decât valoarea 1 milimetru.

**DATE DESPRE IMOBILUL NR. 1556**

Oficiul de Cadastru și Publicitate Imobiliară HUNEDOARA
Biroul de Cadastru și Publicitate Imobiliară Hateg

A. Partea I. Descrierea imobilului

TEREN Necunoscut

Adresa: Loc. Sarmizegetusa, Jud. Hunedoara

Nr. Crt	Nr cadastral Nr. topografic	Suprafața* (mp)	Observații / Referințe
A1		4.698	Sector cadastral:24 Teren neimprejmuit;

B. Partea II. Proprietari și acte

Inscrieri privitoare la dreptul de proprietate și alte drepturi reale		Referințe
1 / 26/06/2023		
Act Administrativ nr. 21139/84, din 16/04/1996 emis de CJPSDPAT HUNEDOARA;		
B1	Intabulare, drept de PROPRIETATE, dobandit prin Reconstituire, cota actuala 1/1 1) CORUI IOZEFTA 2) CORUI IONUT	A1

C. Partea III. SARCINI .

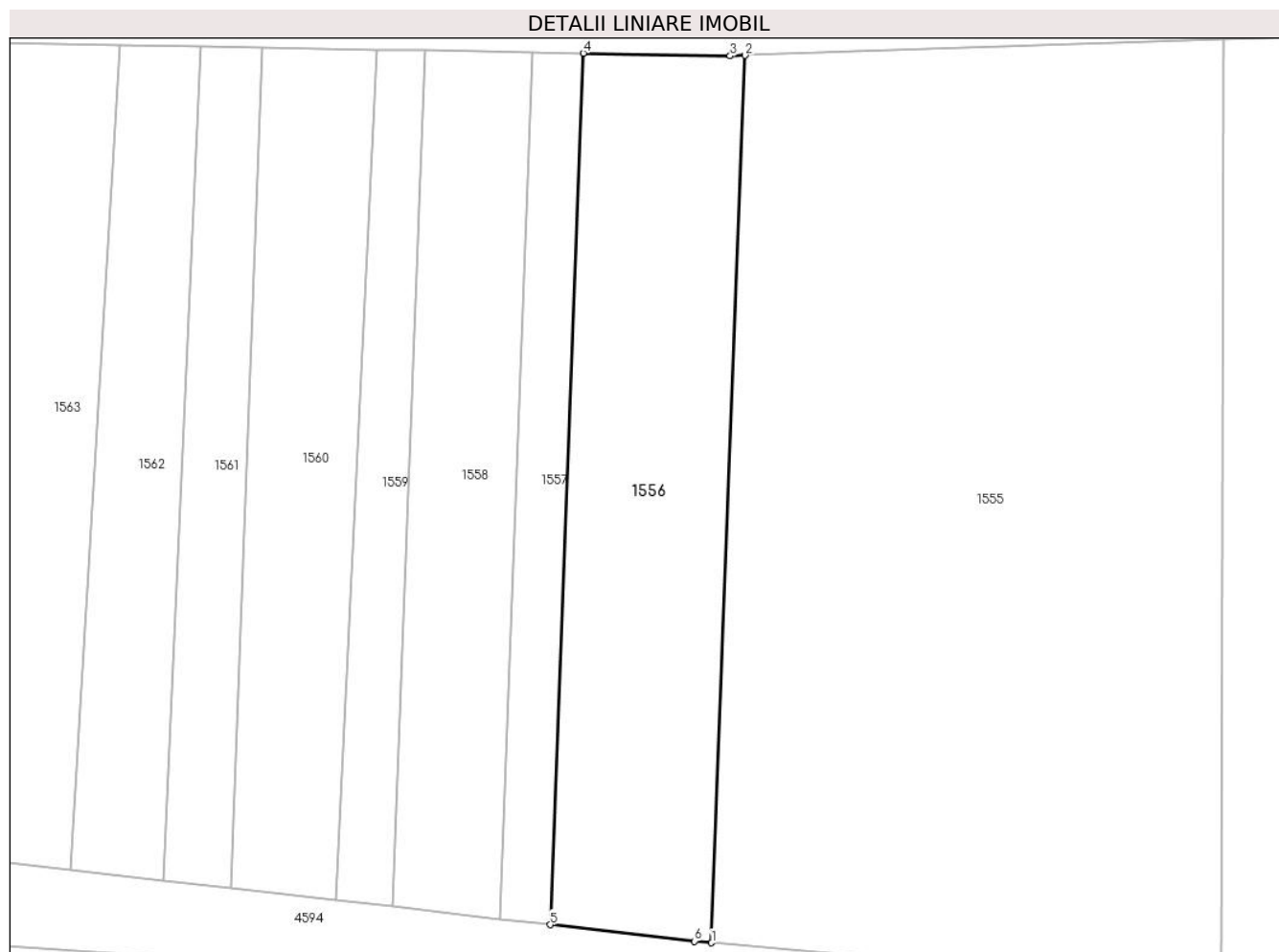
Inscrieri privind dezmembramintele dreptului de proprietate, drepturi reale de garanție și sarcini	Referințe
NU SUNT	

Anexa Nr. 1 La Partea I

Teren

Nr cadastral	Suprafața (mp)*	Observații / Referințe
	4.698	

* Suprafața este determinată în planul de proiecție Stereo 70.



Date referitoare la teren

Crt	Categorie folosință	Intravilan	Suprafața (mp)	Tarla	Parcelă	Nr. topo	Observații / Referințe
1	arabil	NU	1.539	80	778/27	-	
2	arabil	NU	1.466	80	778/26	-	
3	arabil	DA	1.693	80	778/26	-	

Lungime Segmente

1) Valorile lungimilor segmentelor sunt obținute din proiecție în plan.

Punct început	X / Y	Punct sfârșit	X / Y	Lungime segment (** (m)
1	326.103,241 448.630,236	2	326.109,331 448.791,436	161.315
2	326.109,331 448.791,436	3	326.106,644 448.791,346	2.689
3	326.106,644 448.791,346	4	326.079,934 448.791,835	26.714
4	326.079,934 448.791,835	5	326.073,953 448.633,515	158.433

Punct început	X / Y	Punct sfârşit	X / Y	Lungime segment (** (m)
5	326.073,953 448.633,515	6	326.100,169 448.630,508	26.388
6	326.100,169 448.630,508	1	326.103,241 448.630,236	3.084

** Lungimile segmentelor sunt determinate în planul de proiecţie Stereo 70 şi sunt rotunjite la 1 milimetru.

*** Distanţa dintre puncte este formată din segmente cumulate ce sunt mai mici decât valoarea 1 milimetru.

**DATE DESPRE IMOBILUL NR. 1557**

Oficiul de Cadastru și Publicitate Imobiliară HUNEDOARA
Biroul de Cadastru și Publicitate Imobiliară Hateg

A. Partea I. Descrierea imobilului

TEREN Necunoscut

Adresa: Loc. Sarmizegetusa, Jud. Hunedoara

Nr. Crt	Nr cadastral Nr. topografic	Suprafața* (mp)	Observații / Referințe
A1		1.458	Sector cadastral:24 Teren neimprejmuit;

B. Partea II. Proprietari și acte

Inscrieri privitoare la dreptul de proprietate și alte drepturi reale		Referințe
1 / 26/06/2023		
Act Administrativ nr. 21139/96, din 19/04/1996 emis de CJPSDPAT HUNEDOARA;		
B1	Intabulare, drept de PROPRIETATE, dobandit prin Reconstituire, cota actuala 1/1 1) OBREJAN CRACIUN DEFUNCT:Da	A1

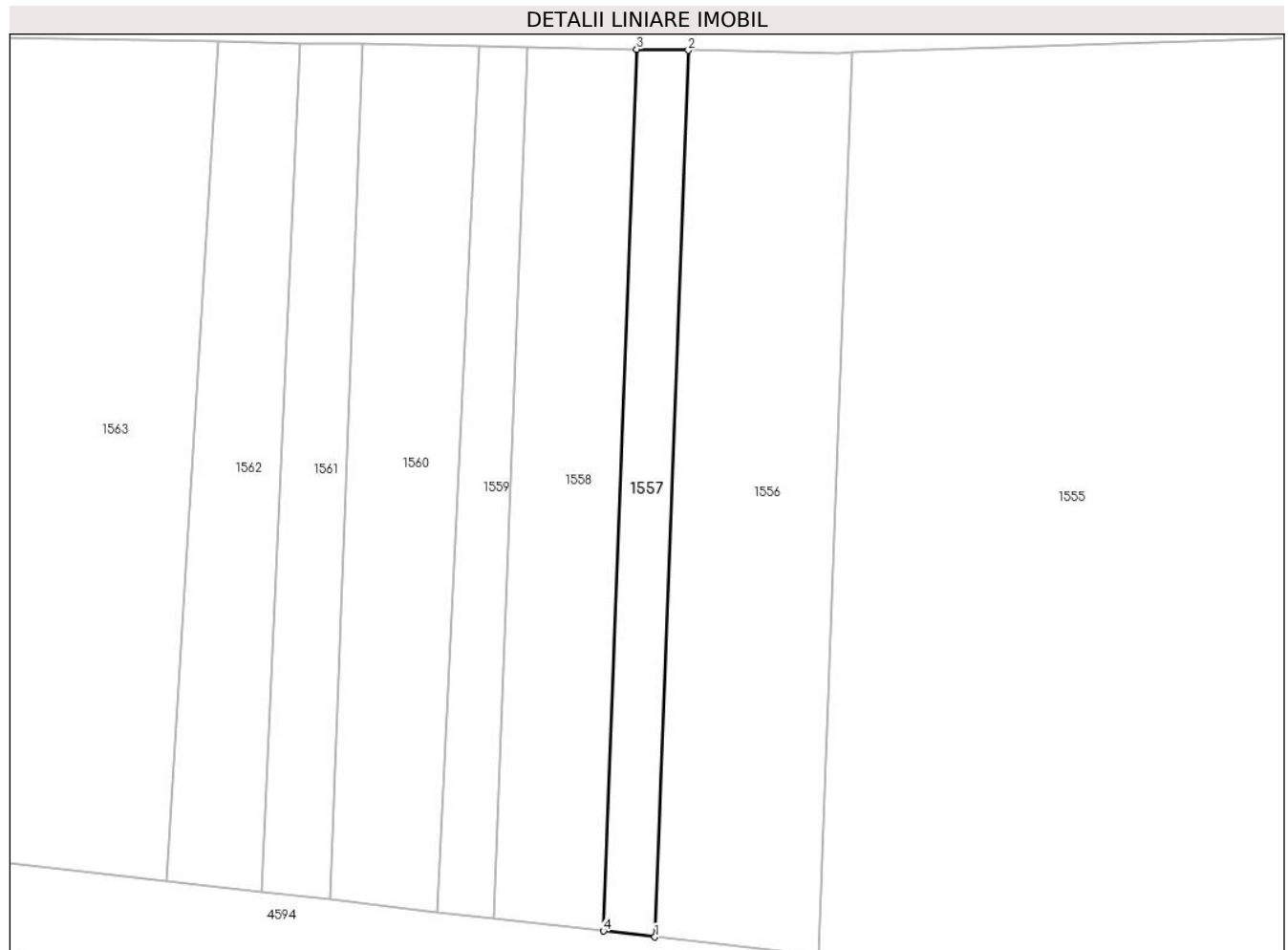
C. Partea III. SARCINI .

Inscrieri privind dezmembramintele dreptului de proprietate, drepturi reale de garanție și sarcini	Referințe
NU SUNT	

Teren

Nr cadastral	Suprafața (mp)*	Observații / Referințe
	1.458	

* Suprafața este determinată în planul de proiecție Stereo 70.



Date referitoare la teren

Crt	Categorie folosință	Intravilan	Suprafața (mp)	Tarla	Parcelă	Nr. topo	Observații / Referințe
1	arabil	NU	940	80	778/25	-	
2	arabil	DA	518	80	778/25	-	

Lungime Segmente

1) Valorile lungimilor segmentelor sunt obținute din proiecție în plan.

Punct început	X / Y	Punct sfârșit	X / Y	Lungime segment (** (m))
1	326.073,953 448.633,515	2	326.079,934 448.791,835	158.433
2	326.079,934 448.791,835	3	326.070,706 448.792,004	9.23
3	326.070,706 448.792,004	4	326.064,758 448.634,57	157.546
4	326.064,758 448.634,57	1	326.073,953 448.633,515	9.255

**** Lungimile segmentelor sunt determinate în planul de proiecție Stereo 70 și sunt rotunjite la 1 milimetru.**

***** Distanța dintre puncte este formată din segmente cumulate ce sunt mai mici decât valoarea 1 milimetru.**

**DATE DESPRE IMOBILUL NR. 1558**

Oficiul de Cadastru și Publicitate Imobiliară HUNEDOARA
Biroul de Cadastru și Publicitate Imobiliară Hateg

A. Partea I. Descrierea imobilului

TEREN Necunoscut

Adresa: Loc. Sarmizegetusa, Jud. Hunedoara

Nr. Crt	Nr cadastral Nr. topografic	Suprafața* (mp)	Observații / Referințe
A1		3.074	Sector cadastral:24 Teren neimprejmuit;

B. Partea II. Proprietari și acte

Inscrieri privitoare la dreptul de proprietate și alte drepturi reale		Referințe
1 / 26/06/2023		
Act Administrativ nr. 41410/93, din 06/01/1998 emis de CJPSDPAT HUNEDOARA;		
B1	Intabulare, drept de PROPRIETATE, dobandit prin Reconstituire, cota actuala 1/1 1) CORUI TENIE	A1

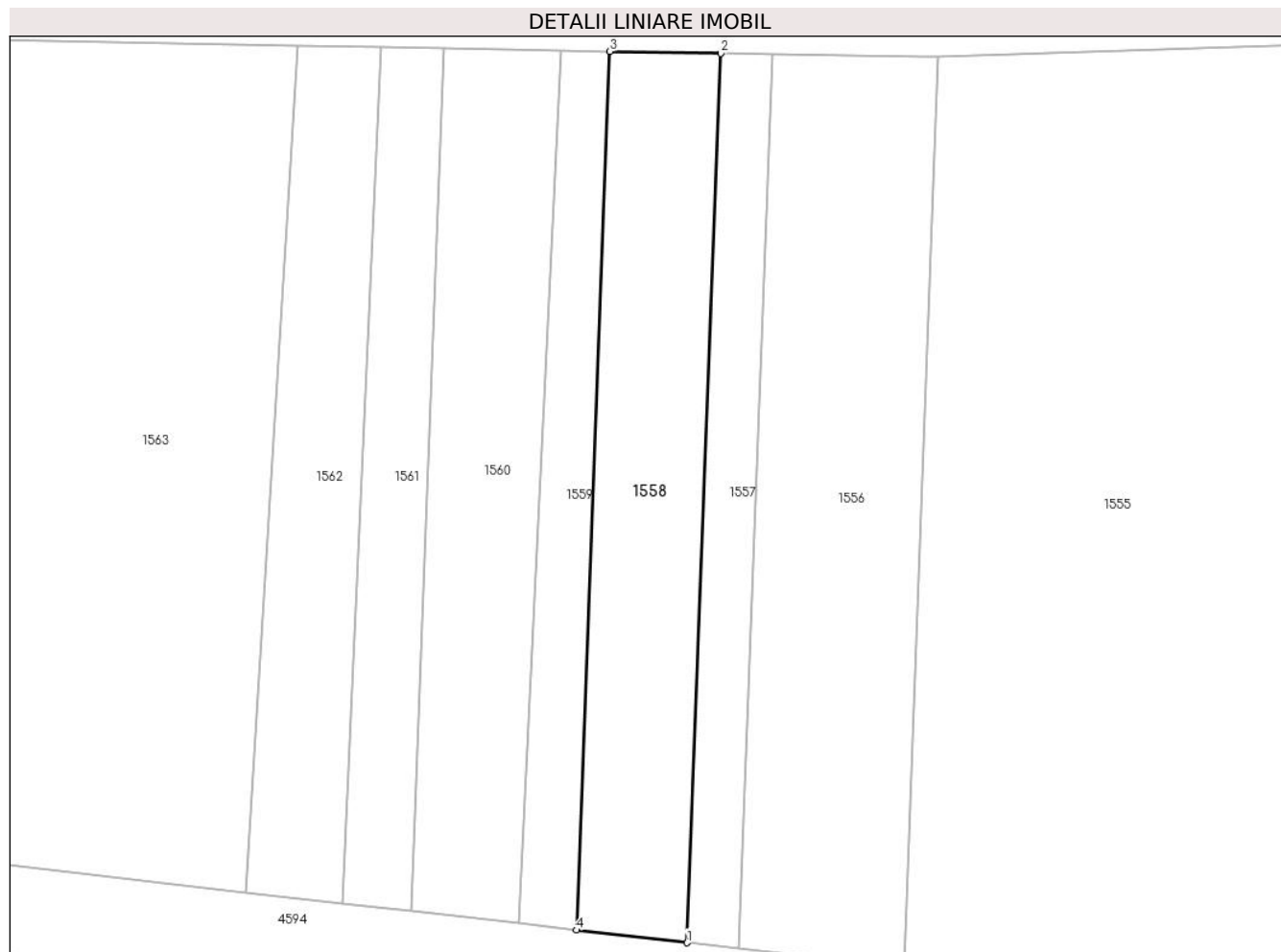
C. Partea III. SARCINI .

Inscrieri privind dezmembramintele dreptului de proprietate, drepturi reale de garanție și sarcini	Referințe
NU SUNT	

Teren

Nr cadastral	Suprafața (mp)*	Observații / Referințe
	3.074	

* Suprafața este determinată în planul de proiecție Stereo 70.



Date referitoare la teren

Crt	Categorie folosință	Intra vilan	Suprafața (mp)	Tarla	Parcelă	Nr. topo	Observații / Referințe
1	arabil	NU	1.992	80	778/24	-	
2	arabil	DA	1.082	80	778/24	-	

Lungime Segmente

1) Valorile lungimilor segmentelor sunt obținute din proiecție în plan.

Punct început	X / Y	Punct sfârșit	X / Y	Lungime segment (** (m))
1	326.064,758 448.634,57	2	326.070,706 448.792,004	157.546
2	326.070,706 448.792,004	3	326.051,076 448.792,364	19.633
3	326.051,076 448.792,364	4	326.045,2 448.636,813	155.662
4	326.045,2 448.636,813	1	326.064,758 448.634,57	19.686

**** Lungimile segmentelor sunt determinate în planul de proiecție Stereo 70 și sunt rotunjite la 1 milimetru.**

***** Distanța dintre puncte este formată din segmente cumulate ce sunt mai mici decât valoarea 1 milimetru.**

**DATE DESPRE IMOBILUL NR. 1559**

Oficiul de Cadastru și Publicitate Imobiliară HUNEDOARA
Biroul de Cadastru și Publicitate Imobiliară Hateg

A. Partea I. Descrierea imobilului

TEREN Necunoscut

Adresa: Loc. Sarmizegetusa, Jud. Hunedoara

Nr. Crt	Nr cadastral Nr. topografic	Suprafața* (mp)	Observații / Referințe
A1		1.458	Sector cadastral:24 Teren neimprejmuit;

B. Partea II. Proprietari și acte

Inscrieri privitoare la dreptul de proprietate și alte drepturi reale	Referințe
1 / 26/06/2023	
Act Administrativ nr. 24501/35, din 08/05/2002 emis de CJPSDPAT HUNEDOARA;	
B1	A1
Intabulare, drept de PROPRIETATE, dobandit prin Reconstituire, cota actuala 1/1 1) DĂNILESC IOAN	

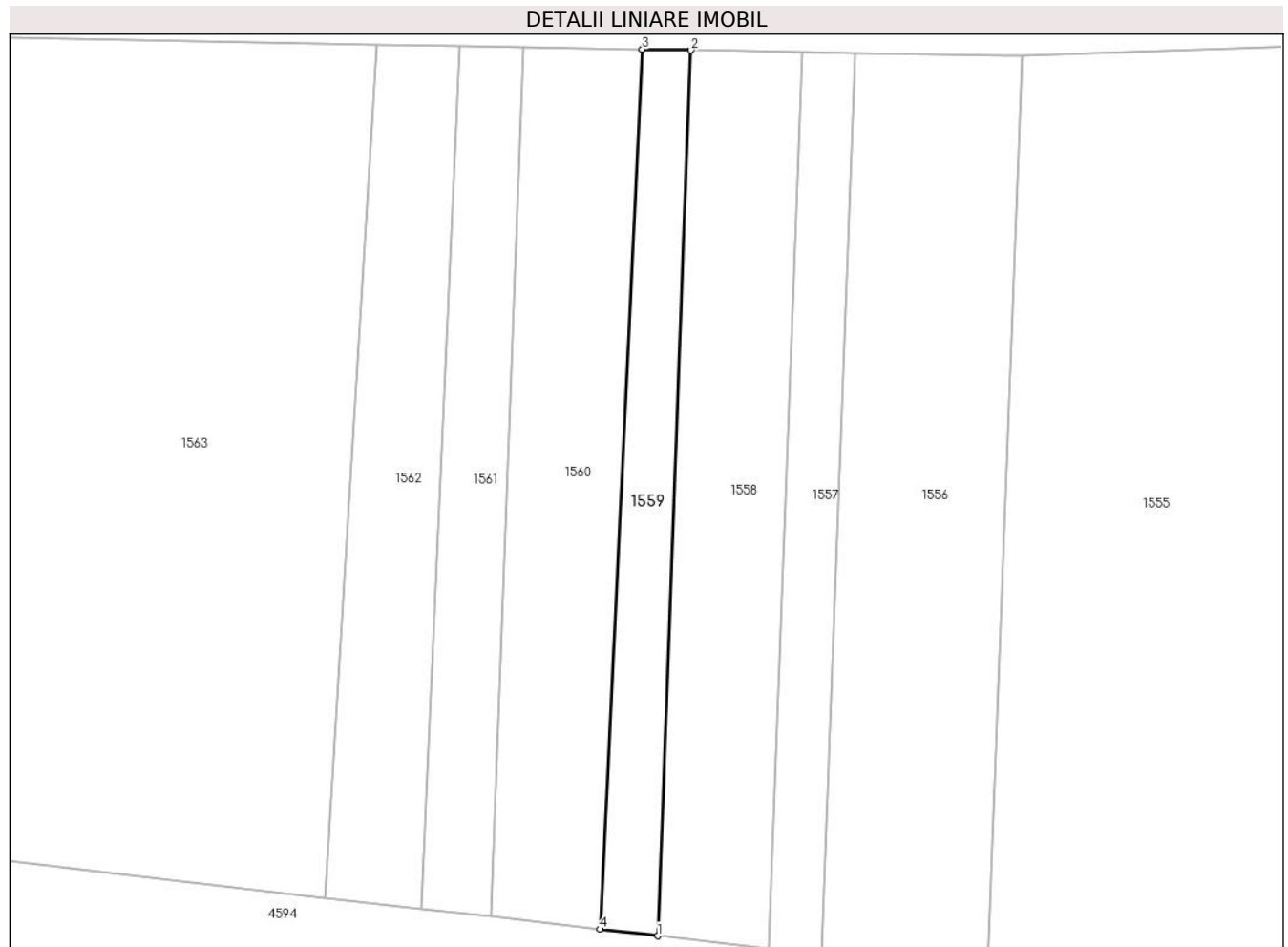
C. Partea III. SARCINI .

Inscrieri privind dezmembramintele dreptului de proprietate, drepturi reale de garanție și sarcini	Referințe
NU SUNT	

Teren

Nr cadastral	Suprafața (mp)*	Observații / Referințe
	1.458	

* Suprafața este determinată în planul de proiecție Stereo 70.



Date referitoare la teren

Crt	Categorie folosință	Intravilan	Suprafața (mp)	Tarla	Parcelă	Nr. topo	Observații / Referințe
1	arabil	NU	922	80	778/23	-	
2	arabil	DA	536	80	778/23	-	

Lungime Segmente

1) Valorile lungimilor segmentelor sunt obținute din proiecție în plan.

Punct început	X / Y	Punct sfârșit	X / Y	Lungime segment (** (m))
1	326.045,2 448.636,813	2	326.051,076 448.792,364	155.662
2	326.051,076 448.792,364	3	326.042,501 448.792,521	8.576
3	326.042,501 448.792,521	4	326.035,026 448.637,98	154.722
4	326.035,026 448.637,98	1	326.045,2 448.636,813	10.241

**** Lungimile segmentelor sunt determinate în planul de proiecție Stereo 70 și sunt rotunjite la 1 milimetru.**

***** Distanța dintre puncte este formată din segmente cumulate ce sunt mai mici decât valoarea 1 milimetru.**

**DATE DESPRE IMOBILUL NR. 1560**

Oficiul de Cadastru și Publicitate Imobiliară HUNEDOARA
Biroul de Cadastru și Publicitate Imobiliară Hateg

A. Partea I. Descrierea imobilului

TEREN Necunoscut

Adresa: Loc. Sarmizegetusa, Jud. Hunedoara

Nr. Crt	Nr cadastral Nr. topografic	Suprafața* (mp)	Observații / Referințe
A1		3.078	Sector cadastral:24 Teren neimprejmuit;

B. Partea II. Proprietari și acte

Inscrieri privitoare la dreptul de proprietate și alte drepturi reale		Referințe
1 / 26/06/2023		
Act Administrativ nr. 41410/69, din 10/04/1997 emis de CJPSDPAT HUNEDOARA;		
B1	Intabulare, drept de PROPRIETATE, dobandit prin Reconstituire, cota actuala 1/1 1) VOIVONI SOFIA 2) VOIVONI MIHAI DEFUNCT:Da	A1

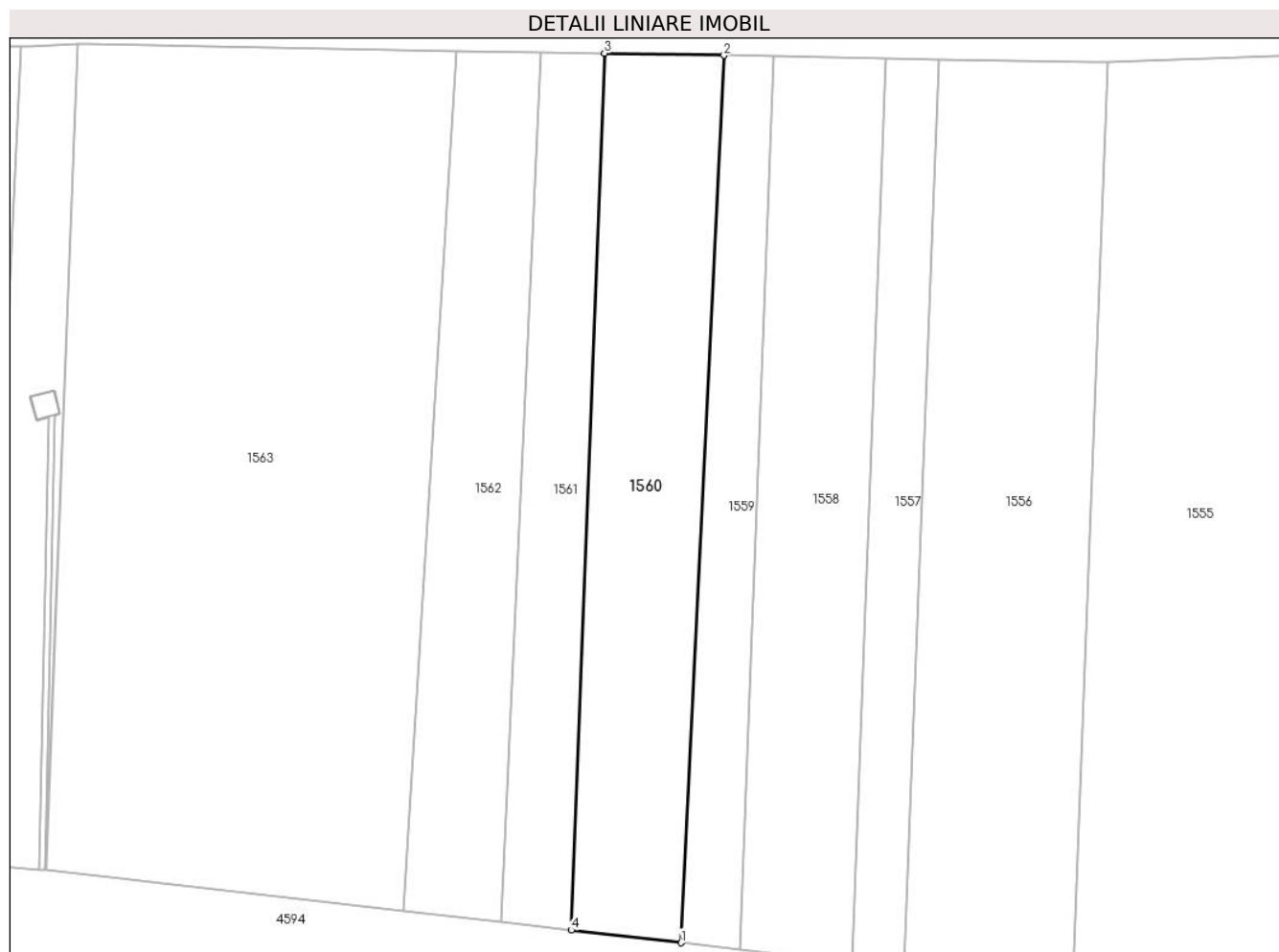
C. Partea III. SARCINI .

Inscrieri privind dezmembramintele dreptului de proprietate, drepturi reale de garanție și sarcini	Referințe
NU SUNT	

Anexa Nr. 1 La Partea I**Teren**

Nr cadastral	Suprafaţa (mp)*	Observaţii / Referinţe
	3.078	

* Suprafaţa este determinată în planul de proiecţie Stereo 70.

**Date referitoare la teren**

Crt	Categorie folosinţă	Intra vilan	Suprafaţa (mp)	Tarla	Parcelă	Nr. topo	Observaţii / Referinţe
1	arabil	NU	2.047	80	778/22	-	
2	arabil	DA	1.031	80	778/22	-	

Lungime Segmente

1) Valorile lungimilor segmentelor sunt obţinute din proiecţie în plan.

Punct început	X / Y	Punct sfârşit	X / Y	Lungime segment (** (m))
1	326.035,026 448.637,98	2	326.042,501 448.792,521	154.722
2	326.042,501 448.792,521	3	326.021,669 448.792,903	20.836
3	326.021,669 448.792,903	4	326.015,899 448.640,173	152.839
4	326.015,899 448.640,173	1	326.035,026 448.637,98	19.252

**** Lungimile segmentelor sunt determinate în planul de proiecție Stereo 70 și sunt rotunjite la 1 milimetru.**

***** Distanța dintre puncte este formată din segmente cumulate ce sunt mai mici decât valoarea 1 milimetru.**

**DATE DESPRE IMOBILUL NR. 1561**

Oficiul de Cadastru și Publicitate Imobiliară HUNEDOARA
Biroul de Cadastru și Publicitate Imobiliară Hateg

A. Partea I. Descrierea imobilului

TEREN Necunoscut

Adresa: Loc. Sarmizegetusa, Jud. Hunedoara

Nr. Crt	Nr cadastral Nr. topografic	Suprafața* (mp)	Observații / Referințe
A1		1.782	Sector cadastral:24 Teren neimprejmuit;

B. Partea II. Proprietari și acte

Inscrieri privitoare la dreptul de proprietate și alte drepturi reale	Referințe
1 / 26/06/2023	
Act Administrativ nr. 41410/61, din 10/04/1997 emis de CJPSDPAT HUNEDOARA;	
B1	A1
Intabulare, drept de PROPRIETATE, dobandit prin Reconstituire, cota actuala 1/1 1) ALBULESCU IOAN	

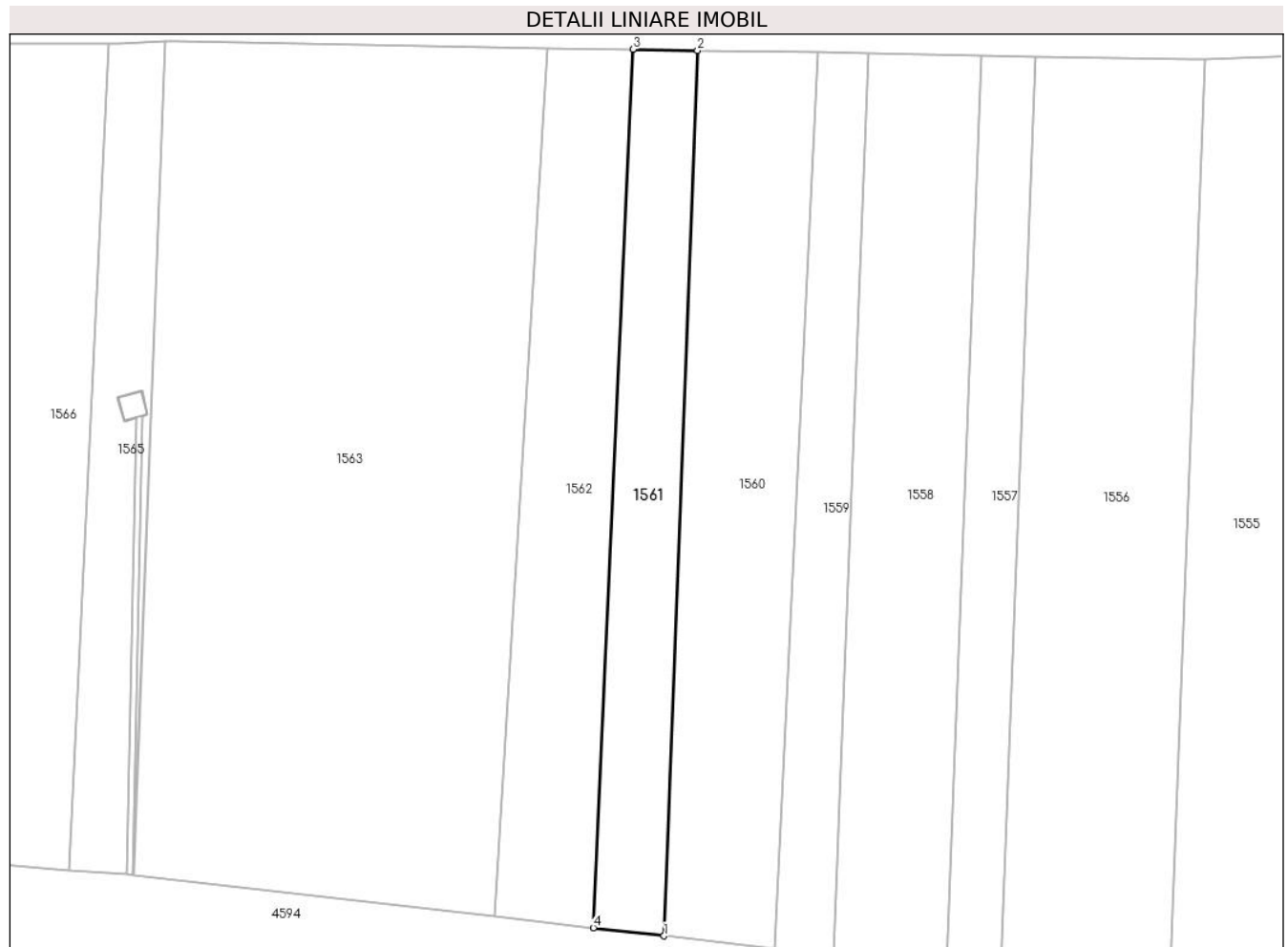
C. Partea III. SARCINI .

Inscrieri privind dezmembramintele dreptului de proprietate, drepturi reale de garanție și sarcini	Referințe
NU SUNT	

Teren

Nr cadastral	Suprafața (mp)*	Observații / Referințe
	1.782	

* Suprafața este determinată în planul de proiecție Stereo 70.



Date referitoare la teren

Crt	Categorie folosință	Intra vilan	Suprafața (mp)	Tarla	Parcelă	Nr. topo	Observații / Referințe
1	arabil	NU	1.158	80	778/21	-	
2	arabil	DA	624	80	778/21	-	

Lungime Segmente

1) Valorile lungimilor segmentelor sunt obținute din proiecție în plan.

Punct început	X / Y	Punct sfârșit	X / Y	Lungime segment (** (m))
1	326.015,899 448.640,173	2	326.021,669 448.792,903	152.839
2	326.021,669 448.792,903	3	326.010,505 448.793,107	11.166
3	326.010,505 448.793,107	4	326.003,696 448.641,573	151.687
4	326.003,696 448.641,573	1	326.015,899 448.640,173	12.283

**** Lungimile segmentelor sunt determinate în planul de proiecție Stereo 70 și sunt rotunjite la 1 milimetru.**

***** Distanța dintre puncte este formată din segmente cumulate ce sunt mai mici decât valoarea 1 milimetru.**

**DATE DESPRE IMOBILUL NR. 1562**

Oficiul de Cadastru și Publicitate Imobiliară HUNEDOARA
Biroul de Cadastru și Publicitate Imobiliară Hateg

A. Partea I. Descrierea imobilului

TEREN Necunoscut

Adresa: Loc. Sarmizegetusa, Jud. Hunedoara

Nr. Crt	Nr cadastral Nr. topografic	Suprafața* (mp)	Observații / Referințe
A1		2.400	Sector cadastral:24 Teren neimprejmit;

B. Partea II. Proprietari și acte

Inscrieri privitoare la dreptul de proprietate și alte drepturi reale		Referințe
1 / 26/06/2023		
Act Administrativ nr. 21139/65, din 28/01/1996 emis de CJPSDPAT HUNEDOARA;		
B1	Intabulare, drept de PROPRIETATE, dobandit prin Reconstituire, cota actuala 1/2 1) IJECONI DORINA	A1
Act Notarial nr. Certificat de moștenitor nr 66, din 20/04/2014 emis de NP Vasii Mihaela-Camelia;		
B2	Intabulare, drept de PROPRIETATE, dobandit prin Succesiune, cota actuala 1/2 1) IJECONI DORINA	A1

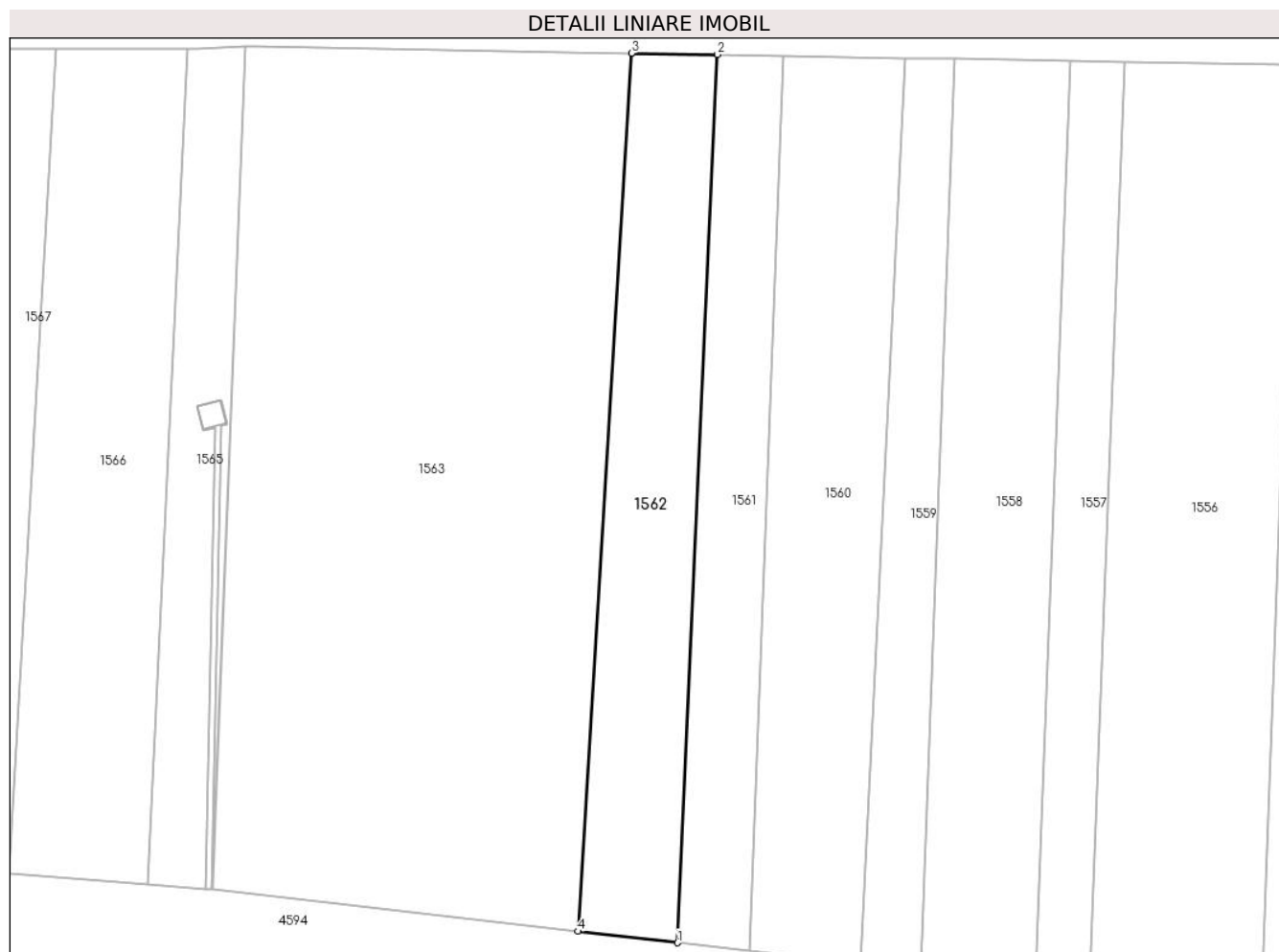
C. Partea III. SARCINI .

Inscrieri privind dezmembramintele dreptului de proprietate, drepturi reale de garanție și sarcini	Referințe
NU SUNT	

Teren

Nr cadastral	Suprafața (mp)*	Observații / Referințe
	2.400	

* Suprafața este determinată în planul de proiecție Stereo 70.



Date referitoare la teren

Crt	Categorie folosință	Intravilan	Suprafața (mp)	Tarla	Parcelă	Nr. topo	Observații / Referințe
1	arabil	NU	1.554	80	778/20	-	
2	arabil	DA	846	80	778/20	-	

Lungime Segmente

1) Valorile lungimilor segmentelor sunt obținute din proiecție în plan.

Punct început	X / Y	Punct sfârșit	X / Y	Lungime segment (** (m))
1	326.003,696 448.641,573	2	326.010,505 448.793,107	151.687
2	326.010,505 448.793,107	3	325.995,81 448.793,334	14.697
3	325.995,81 448.793,334	4	325.986,65 448.643,528	150.086
4	325.986,65 448.643,528	1	326.003,696 448.641,573	17.158

**** Lungimile segmentelor sunt determinate în planul de proiecție Stereo 70 și sunt rotunjite la 1 milimetru.**

***** Distanța dintre puncte este formată din segmente cumulate ce sunt mai mici decât valoarea 1 milimetru.**

**DATE DESPRE IMOBILUL NR. 1563**

Oficiul de Cadastru și Publicitate Imobiliară HUNEDOARA
Biroul de Cadastru și Publicitate Imobiliară Hateg

A. Partea I. Descrierea imobilului

TEREN Extravilan

Adresa: Jud. Hunedoara

Nr. Crt	Nr cadastral Nr. topografic	Suprafața* (mp)	Observații / Referințe
A1	64111	9.450	Sector cadastral:24 Teren neimprejmuit;

B. Partea II. Proprietari și acte

Inscrieri privitoare la dreptul de proprietate și alte drepturi reale		Referințe
2997 / 20/01/2023		
Act Administrativ nr. 21139/13, din 11/12/1995 emis de CJPSDPAT HUNEDOARA;		
B1	Intabulare, drept de PROPRIETATE, dobandit prin Reconstituire, cota actuala 1/1, cota initiala 1/1 1) BIRTĂRESCU COSMA 2) BIRTARESCU MARIȚA	A1

C. Partea III. SARCINI .

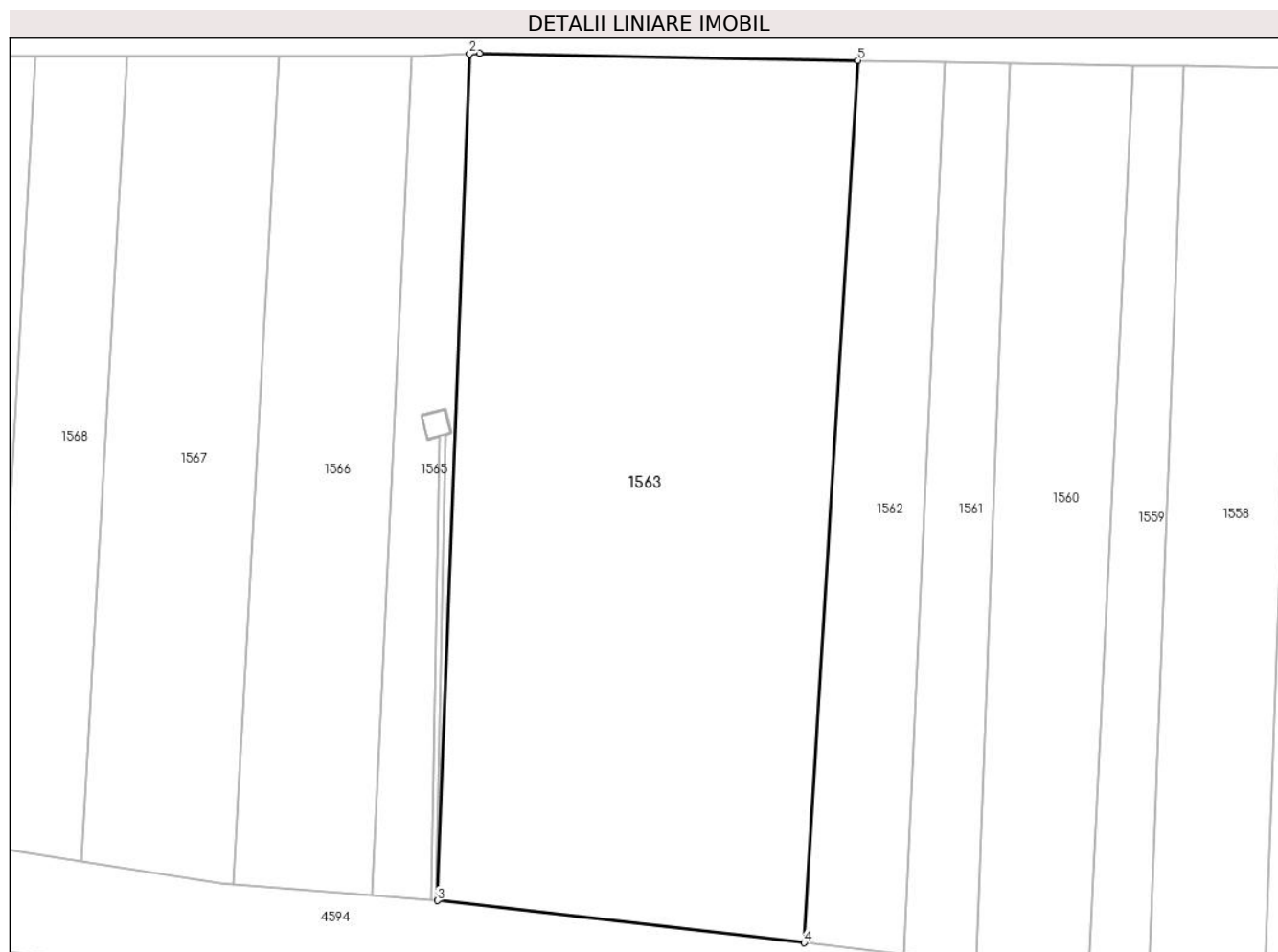
Inscrieri privind dezmembramintele dreptului de proprietate, drepturi reale de garanție și sarcini	Referințe
NU SUNT	

Anexa Nr. 1 La Partea I

Teren

Nr cadastral	Suprafața (mp)*	Observații / Referințe
64111	9.450	

* Suprafața este determinată în planul de proiecție Stereo 70.



Date referitoare la teren

Crt	Categorie folosință	Intra vilan	Suprafața (mp)	Tarla	Parcelă	Nr. topo	Observații / Referințe
1	arabil	NU	9.450	80	778/19	-	

Lungime Segmente

1) Valorile lungimilor segmentelor sunt obținute din proiecție în plan.

Punct început	X / Y	Punct sfârșit	X / Y	Lungime segment (** (m)
1	325.931,491 448.794,554	2	325.929,844 448.794,476	1.649
2	325.929,844 448.794,476	3	325.924,337 448.650,674	143.907
3	325.924,337 448.650,674	4	325.986,65 448.643,528	62.721
4	325.986,65 448.643,528	5	325.995,81 448.793,334	150.086
5	325.995,81 448.793,334	1	325.931,491 448.794,554	64.331

**** Lungimile segmentelor sunt determinate în planul de proiecție Stereo 70 și sunt rotunjite la 1 milimetru.**

***** Distanța dintre puncte este formată din segmente cumulate ce sunt mai mici decât valoarea 1 milimetru.**

**DATE DESPRE IMOBILUL NR. 1564**

Oficiul de Cadastru și Publicitate Imobiliară HUNEDOARA
Biroul de Cadastru și Publicitate Imobiliară Hateg

A. Partea I. Descrierea imobilului

TEREN Extravilan

Adresa: Jud. Hunedoara

Nr. Crt	Nr cadastral Nr. topografic	Suprafața* (mp)	Observații / Referințe
A1		98	Sector cadastral:24 Teren neimprejmuit;

B. Partea II. Proprietari și acte

Inscrieri privitoare la dreptul de proprietate și alte drepturi reale		Referințe
1 / 26/06/2023		
Act Normativ nr. 7, din 13/03/1996 emis de Parlamentul României;		
B1	Inscrierea provizorie, drept de PROPRIETATE, dobandit prin Lege, cota actuala 1/1 1) COMUNA SARMIZEGETUSA , CIF:4633293	A1

C. Partea III. SARCINI .

Inscrieri privind dezmembramintele dreptului de proprietate, drepturi reale de garanție și sarcini	Referințe
NU SUNT	

Teren

Nr cadastral	Suprafața (mp)*	Observații / Referințe
	98	

* Suprafața este determinată în planul de proiecție Stereo 70.



Date referitoare la teren

Crt	Categorie folosință	Intravilan	Suprafața (mp)	Tarla	Parcelă	Nr. topo	Observații / Referințe
1	curți constructii	NU	98	-	-	-	

Date referitoare la construcții

Crt	Număr	Destinație construcție	Supraf. (mp)	Situație juridică	Observații / Referințe
A1.1		construcții industriale și edilitare	17	Fara acte	Nr. niveluri:1; S. construita la sol:17 mp; STÂLP

Lungime Segmente

1) Valorile lungimilor segmentelor sunt obținute din proiecție în plan.

Punct început	X / Y	Punct sfârșit	X / Y	Lungime segment (** (m)
1	325.926,737 448.730,059	2	325.925,824 448.734,189	4.23
2	325.925,824 448.734,189	3	325.921,561 448.733,138	4.391
3	325.921,561 448.733,138	4	325.922,711 448.728,902	4.389

Punct început	X / Y	Punct sfârşit	X / Y	Lungime segment (** (m)
4	325.922,711 448.728,902	5	325.924,797 448.729,501	2.17
5	325.924,797 448.729,501	6	325.923,204 448.650,763	78.754
6	325.923,204 448.650,763	7	325.924,207 448.650,684	1.006
7	325.924,207 448.650,684	8	325.925,803 448.729,79	79.122
8	325.925,803 448.729,79	1	325.926,737 448.730,059	0.972

** Lungimile segmentelor sunt determinate în planul de proiecție Stereo 70 și sunt rotunjite la 1 milimetru.

*** Distanța dintre puncte este formată din segmente cumulate ce sunt mai mici decât valoarea 1 milimetru.

**DATE DESPRE IMOBILUL NR. 1565**

Oficiul de Cadastru și Publicitate Imobiliară HUNEDOARA
Biroul de Cadastru și Publicitate Imobiliară Hateg

A. Partea I. Descrierea imobilului

TEREN Extravilan

Adresa: Jud. Hunedoara

Nr. Crt	Nr cadastral Nr. topografic	Suprafața* (mp)	Observații / Referințe
A1	60881	1.405	Sector cadastral:24 Teren neimprejmuit;

B. Partea II. Proprietari și acte

Inscrieri privitoare la dreptul de proprietate și alte drepturi reale		Referințe
22662 / 16/08/2022		
Act Notarial nr. Act de Partaj voluntar autentificat sub nr. 1002, din 12/08/2022 emis de Notar Public Hotoiu Ioan;		
B6	Intabulare, drept de PROPRIETATE, dobandit prin lesire Din Indiviziune, cota actuala 1/1, cota initiala 1/1 1) ISVORANU FLORIN-EMIL	A1

C. Partea III. SARCINI .

Inscrieri privind dezmembramintele dreptului de proprietate, drepturi reale de garanție și sarcini	Referințe
NU SUNT	

Teren

Nr cadastral	Suprafaţa (mp)*	Observații / Referințe
60881	1.405	

* Suprafața este determinată în planul de proiecție Stereo 70.



Date referitoare la teren

Crt	Categorie folosință	Intravilan	Suprafața (mp)	Tarla	Parcelă	Nr. topo	Observații / Referințe
1	arabil	NU	1.405	80	778/18	-	

Lungime Segmente

1) Valorile lungimilor segmentelor sunt obținute din proiecție în plan.

Punct început	X / Y	Punct sfârșit	X / Y	Lungime segment (** (m)
1	325.925,803 448.729,79	2	325.924,207 448.650,684	79.122
2	325.924,207 448.650,684	3	325.924,337 448.650,674	0.13
3	325.924,337 448.650,674	4	325.929,844 448.794,476	143.907
4	325.929,844 448.794,476	5	325.921,589 448.794,082	8.264
5	325.921,589 448.794,082	6	325.920,049 448.794,082	1.54

Punct început	X / Y	Punct sfârșit	X / Y	Lungime segment (** (m)
6	325.920,049 448.794,082	7	325.913,163 448.651,547	142.701
7	325.913,163 448.651,547	8	325.923,204 448.650,763	10.072
8	325.923,204 448.650,763	9	325.924,797 448.729,501	78.754
9	325.924,797 448.729,501	10	325.922,711 448.728,902	2.17
10	325.922,711 448.728,902	11	325.921,561 448.733,138	4.389
11	325.921,561 448.733,138	12	325.925,824 448.734,189	4.391
12	325.925,824 448.734,189	13	325.926,737 448.730,059	4.23
13	325.926,737 448.730,059	1	325.925,803 448.729,79	0.972

** Lungimile segmentelor sunt determinate în planul de proiecție Stereo 70 și sunt rotunjite la 1 milimetru.

*** Distanța dintre puncte este formată din segmente cumulate ce sunt mai mici decât valoarea 1 milimetru.

**DATE DESPRE IMOBILUL NR. 1566**

Oficiul de Cadastru și Publicitate Imobiliară HUNEDOARA
Biroul de Cadastru și Publicitate Imobiliară Hateg

A. Partea I. Descrierea imobilului

TEREN Extravilan

Adresa: Jud. Hunedoara

Nr. Crt	Nr cadastral Nr. topografic	Suprafața* (mp)	Observații / Referințe
A1	60214	3.266	Sector cadastral:24 Teren neimprejmuit;

B. Partea II. Proprietari și acte

Inscrieri privitoare la dreptul de proprietate și alte drepturi reale		Referințe
18642 / 04/08/2014		
Act Notarial nr. 908, din 01/08/2014 emis de Lupulescu Flavia Laura;		
B2	Intabulare, drept de PROPRIETATEcu titlu intretinere, dobandit prin Conventie, cota actuala 1/1, cota initiala 1/1 1) IOVANESCU GEORGETA - CAMELIA, necasatorita,bun propriu	A1

C. Partea III. SARCINI

Inscrieri privind dezmembramintele dreptului de proprietate, drepturi reale de garanție și sarcini		Referințe
18642 / 04/08/2014		
Act Notarial nr. 908, din 01/08/2014 emis de Lupulescu Flavia Laura;		
C1	Intabulare, drept de UZUFRUCT VIAGER, dobandit prin Conventie, cota actuala 1/1 1) IOVANESCU ADAM	A1
C2	Intabulare, drept de IPOTECA LEGALA, Valoare:0 1) IOVANESCU ADAM	A1

Teren

Nr cadastral	Suprafaţa (mp)*	Observații / Referințe
60214	3.266	

* Suprafața este determinată în planul de proiecție Stereo 70.



Date referitoare la teren

Crt	Categorie folosință	Intra vilan	Suprafața (mp)	Tarla	Parcelă	Nr. topo	Observații / Referințe
1	arabil	NU	3.266	80	778/18/2	-	

Lungime Segmente

1) Valorile lungimilor segmentelor sunt obținute din proiecție în plan.

Punct început	X / Y	Punct sfârșit	X / Y	Lungime segment (** (m)
1	325.913,163 448.651,547	2	325.920,049 448.794,082	142.701
2	325.920,049 448.794,082	3	325.897,539 448.794,075	22.51
3	325.897,539 448.794,075	4	325.889,64 448.653,385	140.912
4	325.889,64 448.653,385	1	325.913,163 448.651,547	23.595

** Lungimile segmentelor sunt determinate în planul de proiecție Stereo 70 și sunt rotunjite la 1 milimetru.

***** Distanţa dintre puncte este formată din segmente cumulate ce sunt mai mici decât valoarea 1 milimetru.**

**DATE DESPRE IMOBILUL NR. 1567**

Oficiul de Cadastru și Publicitate Imobiliară HUNEDOARA
Biroul de Cadastru și Publicitate Imobiliară Hateg

A. Partea I. Descrierea imobilului

TEREN Extravilan

Adresa: Jud. Hunedoara

Nr. Crt	Nr cadastral Nr. topografic	Suprafața* (mp)	Observații / Referințe
A1		3.600	Sector cadastral:24 Teren neimprejmuit;

B. Partea II. Proprietari și acte

Inscrieri privitoare la dreptul de proprietate și alte drepturi reale		Referințe
1 / 26/06/2023		
Act Administrativ nr. 41410/42, din 10/04/1997 emis de CJPSDPAT HUNEDOARA;		
B1	Intabulare, drept de PROPRIETATE, dobandit prin Reconstituire, cota actuala 1/1	A1
	1) TUDORAN ANTONIU DEFUNCT:Da 2) TUDORAN VIORICA	

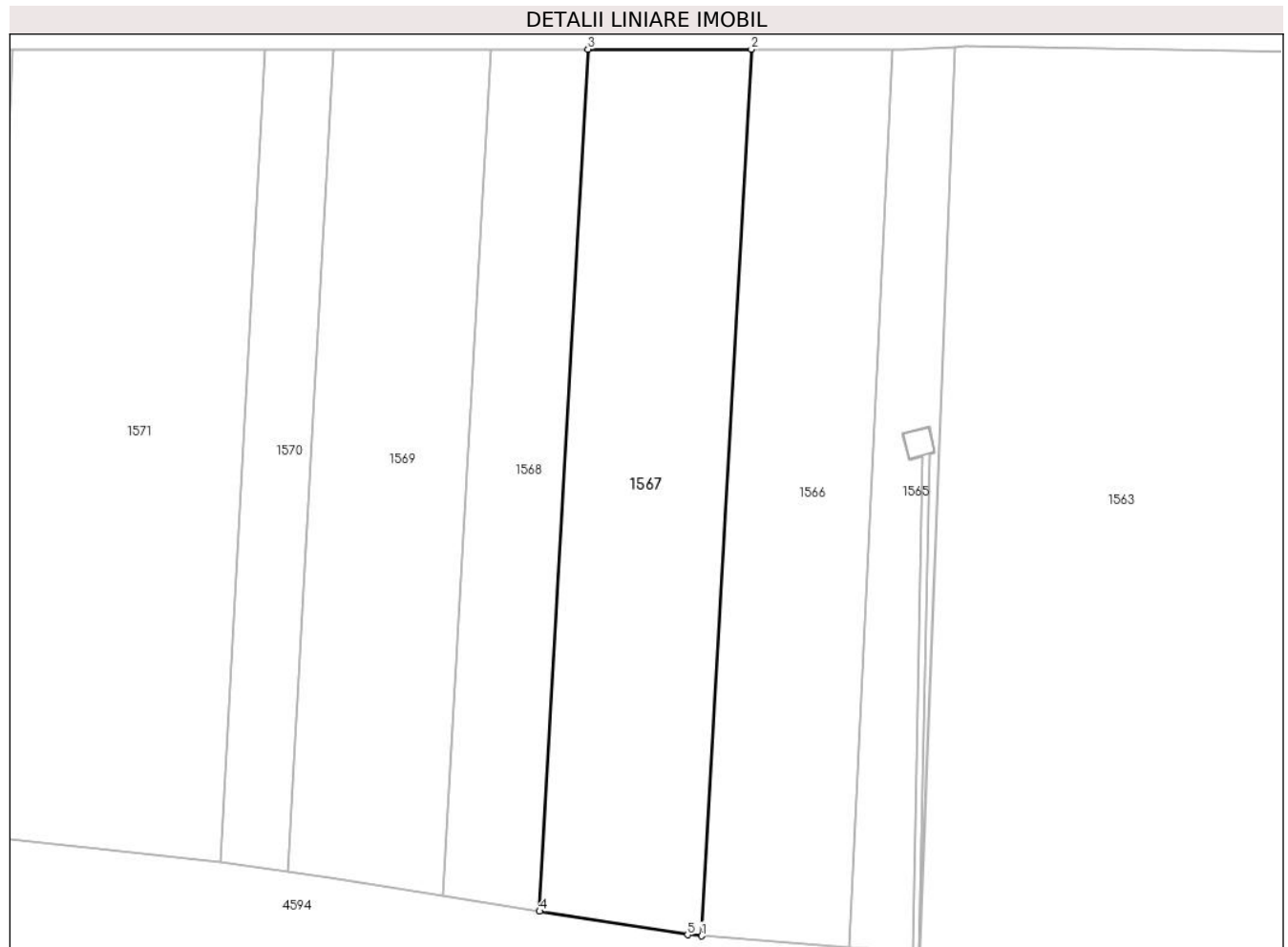
C. Partea III. SARCINI .

Inscrieri privind dezmembramintele dreptului de proprietate, drepturi reale de garanție și sarcini	Referințe
NU SUNT	

Teren

Nr cadastral	Suprafața (mp)*	Observații / Referințe
	3.600	

* Suprafața este determinată în planul de proiecție Stereo 70.



Date referitoare la teren

Crt	Categorie folosință	Intravilan	Suprafața (mp)	Tarla	Parcelă	Nr. topo	Observații / Referințe
1	arabil	NU	3.600	80	778/18/1	-	

Lungime Segmente

1) Valorile lungimilor segmentelor sunt obținute din proiecție în plan.

Punct început	X / Y	Punct sfârșit	X / Y	Lungime segment (** (m)
1	325.889,64 448.653,385	2	325.897,539 448.794,075	140.912
2	325.897,539 448.794,075	3	325.871,604 448.794,066	25.935
3	325.871,604 448.794,066	4	325.863,925 448.657,296	136.985
4	325.863,925 448.657,296	5	325.887,425 448.653,558	23.795
5	325.887,425 448.653,558	1	325.889,64 448.653,385	2.222

**** Lungimile segmentelor sunt determinate în planul de proiecție Stereo 70 și sunt rotunjite la 1 milimetru.**

***** Distanța dintre puncte este formată din segmente cumulate ce sunt mai mici decât valoarea 1 milimetru.**

**DATE DESPRE IMOBILUL NR. 1568**

Oficiul de Cadastru și Publicitate Imobiliară HUNEDOARA
Biroul de Cadastru și Publicitate Imobiliară Hateg

A. Partea I. Descrierea imobilului

TEREN Extravilan

Adresa: Jud. Hunedoara

Nr. Crt	Nr cadastral Nr. topografic	Suprafața* (mp)	Observații / Referințe
A1		2.100	Sector cadastral:24 Teren neimprejmuit;

B. Partea II. Proprietari și acte

Inscrieri privitoare la dreptul de proprietate și alte drepturi reale		Referințe
1 / 26/06/2023		
Act Administrativ nr. 24501/40, din 05/07/2002 emis de CJPSDPAT HUNEDOARA;		
B1	Intabulare, drept de PROPRIETATE, dobandit prin Reconstituire, cota actuala 1/1 1) LĂSCONI AUREL DEFUNCT:Da	A1

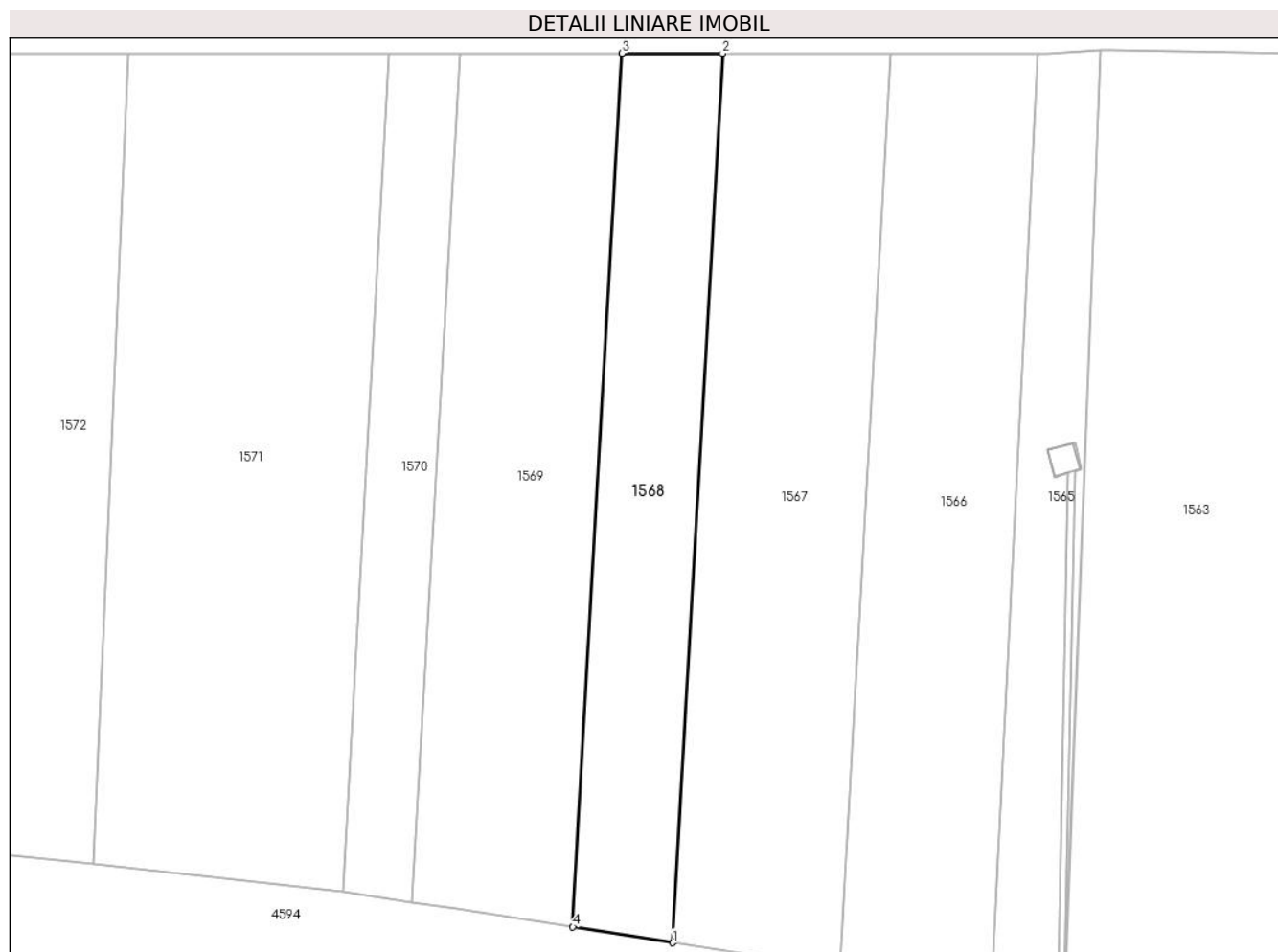
C. Partea III. SARCINI .

Inscrieri privind dezmembramintele dreptului de proprietate, drepturi reale de garanție și sarcini	Referințe
NU SUNT	

Teren

Nr cadastral	Suprafața (mp)*	Observații / Referințe
	2.100	

* Suprafața este determinată în planul de proiecție Stereo 70.



Date referitoare la teren

Crt	Categorie folosință	Intra vilan	Suprafața (mp)	Tarla	Parcelă	Nr. topo	Observații / Referințe
1	arabil	NU	2.100	80	778/17	-	

Lungime Segmente

1) Valorile lungimilor segmentelor sunt obținute din proiecție în plan.

Punct început	X / Y	Punct sfârșit	X / Y	Lungime segment (** (m)
1	325.863,925 448.657,296	2	325.871,604 448.794,066	136.985
2	325.871,604 448.794,066	3	325.856,111 448.794,061	15.493
3	325.856,111 448.794,061	4	325.848,569 448.659,738	134.535
4	325.848,569 448.659,738	1	325.863,925 448.657,296	15.549

** Lungimile segmentelor sunt determinate în planul de proiecție Stereo 70 și sunt rotunjite la 1 milimetru.

***** Distanţa dintre puncte este formată din segmente cumulate ce sunt mai mici decât valoarea 1 milimetru.**

**DATE DESPRE IMOBILUL NR. 1569**

Oficiul de Cadastru și Publicitate Imobiliară HUNEDOARA
Biroul de Cadastru și Publicitate Imobiliară Hateg

A. Partea I. Descrierea imobilului

TEREN Extravilan

Adresa: Jud. Hunedoara

Nr. Crt	Nr cadastral Nr. topografic	Suprafața* (mp)	Observații / Referințe
A1		3.300	Sector cadastral:24 Teren neimprejmuit;

B. Partea II. Proprietari și acte

Inscrieri privitoare la dreptul de proprietate și alte drepturi reale		Referințe
1 / 26/06/2023		
Act Administrativ nr. 41568/67, din 05/10/2000 emis de CJPSDPAT HUNEDOARA;		
B1	Intabulare, drept de PROPRIETATE, dobandit prin Reconstituire, cota actuala 1/1 1) ALBULESCU ARGENTINA	A1

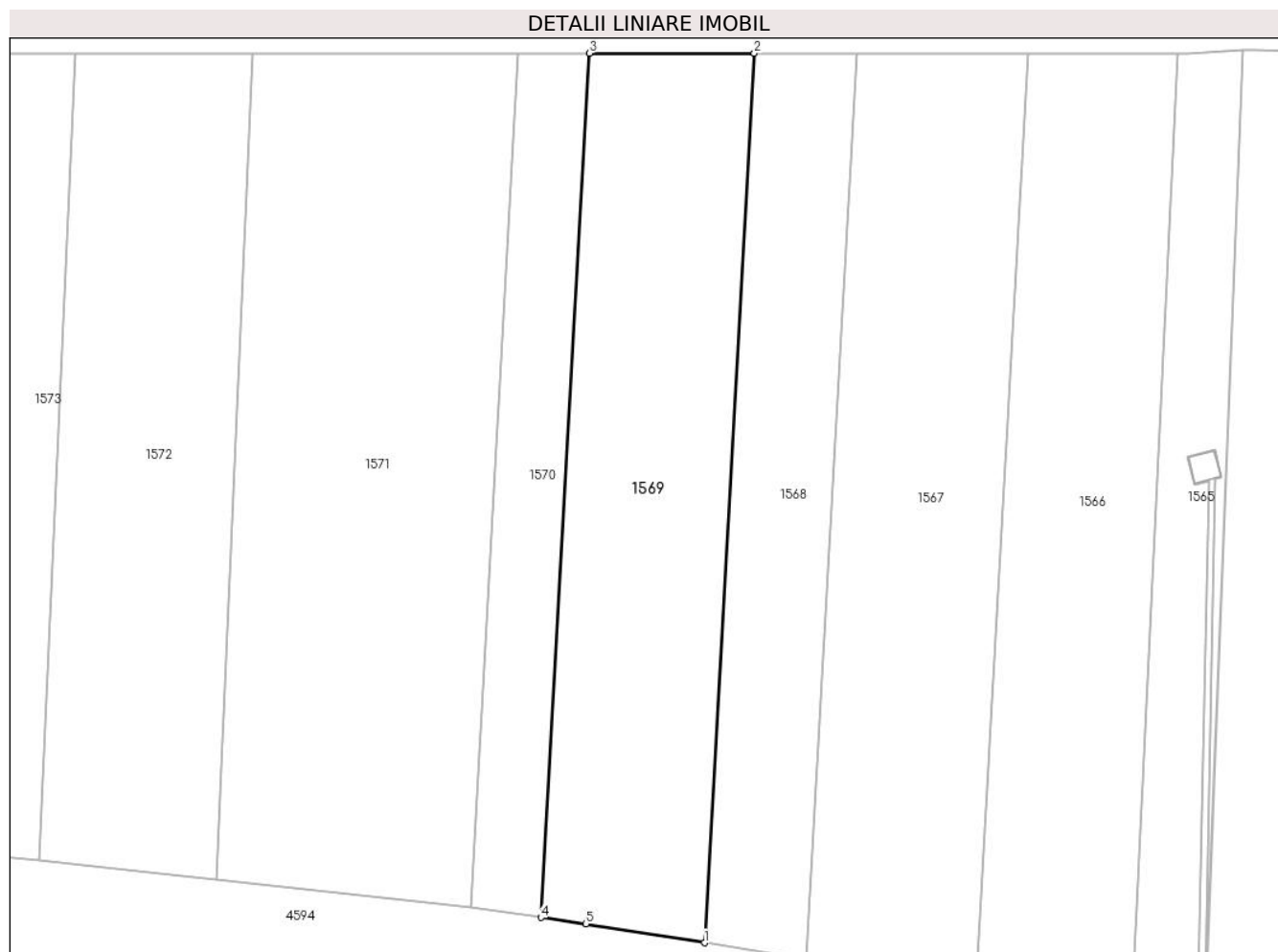
C. Partea III. SARCINI .

Inscrieri privind dezmembramintele dreptului de proprietate, drepturi reale de garanție și sarcini	Referințe
NU SUNT	

Teren

Nr cadastral	Suprafața (mp)*	Observații / Referințe
	3.300	

* Suprafața este determinată în planul de proiecție Stereo 70.



Date referitoare la teren

Crt	Categorie folosință	Intra vilan	Suprafața (mp)	Tarla	Parcelă	Nr. topo	Observații / Referințe
1	arabil	NU	3.300	80	778/16	-	

Lungime Segmente

1) Valorile lungimilor segmentelor sunt obținute din proiecție în plan.

Punct început	X / Y	Punct sfârșit	X / Y	Lungime segment (** (m)
1	325.848,569 448.659,738	2	325.856,111 448.794,061	134.535
2	325.856,111 448.794,061	3	325.831,18 448.794,053	24.931
3	325.831,18 448.794,053	4	325.823,854 448.663,565	130.693
4	325.823,854 448.663,565	5	325.830,666 448.662,585	6.882
5	325.830,666 448.662,585	1	325.848,569 448.659,738	18.128

**** Lungimile segmentelor sunt determinate în planul de proiecție Stereo 70 și sunt rotunjite la 1 milimetru.**

***** Distanța dintre puncte este formată din segmente cumulate ce sunt mai mici decât valoarea 1 milimetru.**

**DATE DESPRE IMOBILUL NR. 1570**

Oficiul de Cadastru și Publicitate Imobiliară HUNEDOARA
Biroul de Cadastru și Publicitate Imobiliară Hateg

A. Partea I. Descrierea imobilului

TEREN Extravilan

Adresa: Jud. Hunedoara

Nr. Crt	Nr cadastral Nr. topografic	Suprafața* (mp)	Observații / Referințe
A1		1.400	Sector cadastral:24 Teren neimprejmuit;

B. Partea II. Proprietari și acte

Inscrieri privitoare la dreptul de proprietate și alte drepturi reale		Referințe
1 / 26/06/2023		
Act Administrativ nr. 91054/146, din 09/06/2003 emis de CJPSDPAT HUNEDOARA;		
B1	Intabulare, drept de PROPRIETATE, dobandit prin Reconstituire, cota actuala 1/1 1) JURJ ILISCA	A1

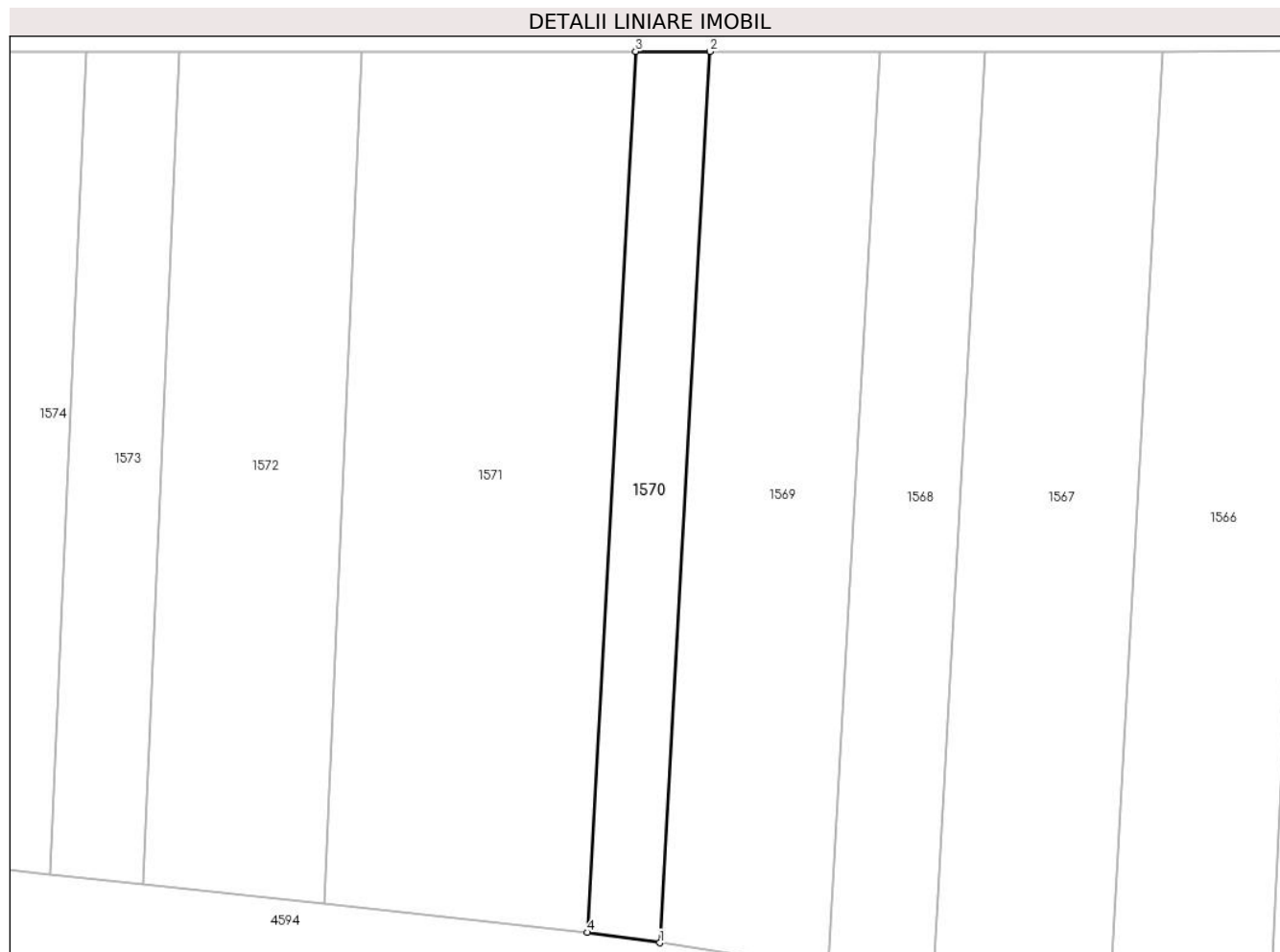
C. Partea III. SARCINI .

Inscrieri privind dezmembramintele dreptului de proprietate, drepturi reale de garanție și sarcini	Referințe
NU SUNT	

Teren

Nr cadastral	Suprafața (mp)*	Observații / Referințe
	1.400	

* Suprafața este determinată în planul de proiecție Stereo 70.



Date referitoare la teren

Crt	Categorie folosință	Intra vilan	Suprafața (mp)	Tarla	Parcelă	Nr. topo	Observații / Referințe
1	faneata	NU	1.400	80	778/15	-	

Lungime Segmente

1) Valorile lungimilor segmentelor sunt obținute din proiecție în plan.

Punct început	X / Y	Punct sfârșit	X / Y	Lungime segment (** (m)
1	325.823,854 448.663,565	2	325.831,18 448.794,053	130.693
2	325.831,18 448.794,053	3	325.820,301 448.794,05	10.879
3	325.820,301 448.794,05	4	325.813,231 448.665,093	129.151
4	325.813,231 448.665,093	1	325.823,854 448.663,565	10.732

** Lungimile segmentelor sunt determinate în planul de proiecție Stereo 70 și sunt rotunjite la 1 milimetru.

***** Distanţa dintre puncte este formată din segmente cumulate ce sunt mai mici decât valoarea 1 milimetru.**

**DATE DESPRE IMOBILUL NR. 1571**

Oficiul de Cadastru și Publicitate Imobiliară HUNEDOARA
Biroul de Cadastru și Publicitate Imobiliară Hateg

A. Partea I. Descrierea imobilului

TEREN Extravilan

Adresa: Jud. Hunedoara, Teren neingradit

Nr. Crt	Nr cadastral Nr. topografic	Suprafața* (mp)	Observații / Referințe
A1	60827	4.995	Sector cadastral:24 Teren neimprejmuit;

B. Partea II. Proprietari și acte

Inscrieri privitoare la dreptul de proprietate și alte drepturi reale		Referințe
11499 / 10/05/2016		
Act Notarial nr. 65, din 06/03/2014 emis de SIMESCU GHEORGHE;		
B3	Intabulare, drept de PROPRIETATEcu titlu cumparare, dobandit prin Conventie, cota actuala 1/1, cota initiala 1/1 1) COLCEAR GHEORGHE, necasatorit, bun propriu	A1


C. Partea III. SARCINI .

Inscrieri privind dezmembramintele dreptului de proprietate, drepturi reale de garanție și sarcini	Referințe
NU SUNT	

Teren

Nr cadastral	Suprafața (mp)*	Observații / Referințe
60827	4.995	

* Suprafața este determinată în planul de proiecție Stereo 70.



Date referitoare la teren

Crt	Categorie folosință	Intra vilan	Suprafața (mp)	Tarla	Parcelă	Nr. topo	Observații / Referințe
1	arabil	NU	4.995	80	778/14	-	

Lungime Segmente

1) Valorile lungimilor segmentelor sunt obținute din proiecție în plan.

Punct început	X / Y	Punct sfârșit	X / Y	Lungime segment (** (m)
1	325.820,301 448.794,05	2	325.780,237 448.794,037	40.064
2	325.780,237 448.794,037	3	325.774,739 448.669,348	124.81
3	325.774,739 448.669,348	4	325.813,231 448.665,093	38.726
4	325.813,231 448.665,093	1	325.820,301 448.794,05	129.151

** Lungimile segmentelor sunt determinate în planul de proiecție Stereo 70 și sunt rotunjite la 1 milimetru.

***** Distanţa dintre puncte este formată din segmente cumulate ce sunt mai mici decât valoarea 1 milimetru.**

**DATE DESPRE IMOBILUL NR. 1572**

Oficiul de Cadastru și Publicitate Imobiliară HUNEDOARA
Biroul de Cadastru și Publicitate Imobiliară Hateg

A. Partea I. Descrierea imobilului

TEREN Extravilan

Adresa: Jud. Hunedoara

Nr. Crt	Nr cadastral Nr. topografic	Suprafața* (mp)	Observații / Referințe
A1		3.300	Sector cadastral:24 Teren neimprejmuit;

B. Partea II. Proprietari și acte

Inscrieri privitoare la dreptul de proprietate și alte drepturi reale	Referințe
1 / 26/06/2023	
Act Administrativ nr. 21139/22, din 11/12/1995 emis de CJPSDPAT HUNEDOARA;	
B1	A1
Intabulare, drept de PROPRIETATE, dobandit prin Reconstituire, cota actuala 1/1 1) ZGİRCEA DALIDA	


C. Partea III. SARCINI .

Inscrieri privind dezmembramintele dreptului de proprietate, drepturi reale de garanție și sarcini	Referințe
NU SUNT	

Teren

Nr cadastral	Suprafaţa (mp)*	Observații / Referințe
	3.300	

* Suprafața este determinată în planul de proiecție Stereo 70.



Date referitoare la teren

Crt	Categorie folosință	Intravilan	Suprafața (mp)	Tarla	Parcelă	Nr. topo	Observații / Referințe
1	arabil	NU	3.300	80	778/13	-	

Lungime Segmente

1) Valorile lungimilor segmentelor sunt obținute din proiecție în plan.

Punct început	X / Y	Punct sfârșit	X / Y	Lungime segment (** (m)
1	325.774,739 448.669,348	2	325.780,237 448.794,037	124.81
2	325.780,237 448.794,037	3	325.753,466 448.794,028	26.771
3	325.753,466 448.794,028	4	325.748,092 448.672,16	121.986
4	325.748,092 448.672,16	5	325.771,37 448.669,717	23.406
5	325.771,37 448.669,717	1	325.774,739 448.669,348	3.389

**** Lungimile segmentelor sunt determinate în planul de proiecție Stereo 70 și sunt rotunjite la 1 milimetru.**

***** Distanța dintre puncte este formată din segmente cumulate ce sunt mai mici decât valoarea 1 milimetru.**

**DATE DESPRE IMOBILUL NR. 1573**

Oficiul de Cadastru și Publicitate Imobiliară HUNEDOARA
Biroul de Cadastru și Publicitate Imobiliară Hateg

A. Partea I. Descrierea imobilului

TEREN Extravilan

Adresa: Jud. Hunedoara

Nr. Crt	Nr cadastral Nr. topografic	Suprafața* (mp)	Observații / Referințe
A1		1.650	Sector cadastral:24 Teren neimpregmuit;

B. Partea II. Proprietari și acte

Inscrieri privitoare la dreptul de proprietate și alte drepturi reale		Referințe
1 / 26/06/2023		
Act Administrativ nr. 21139/71, din 31/01/1996 emis de CJPSDPAT HUNEDOARA;		
B1	Intabulare, drept de PROPRIETATE, dobandit prin Reconstituire, cota actuala 1/1 1) MUNTEAN ION DEFUNCT:Da	A1

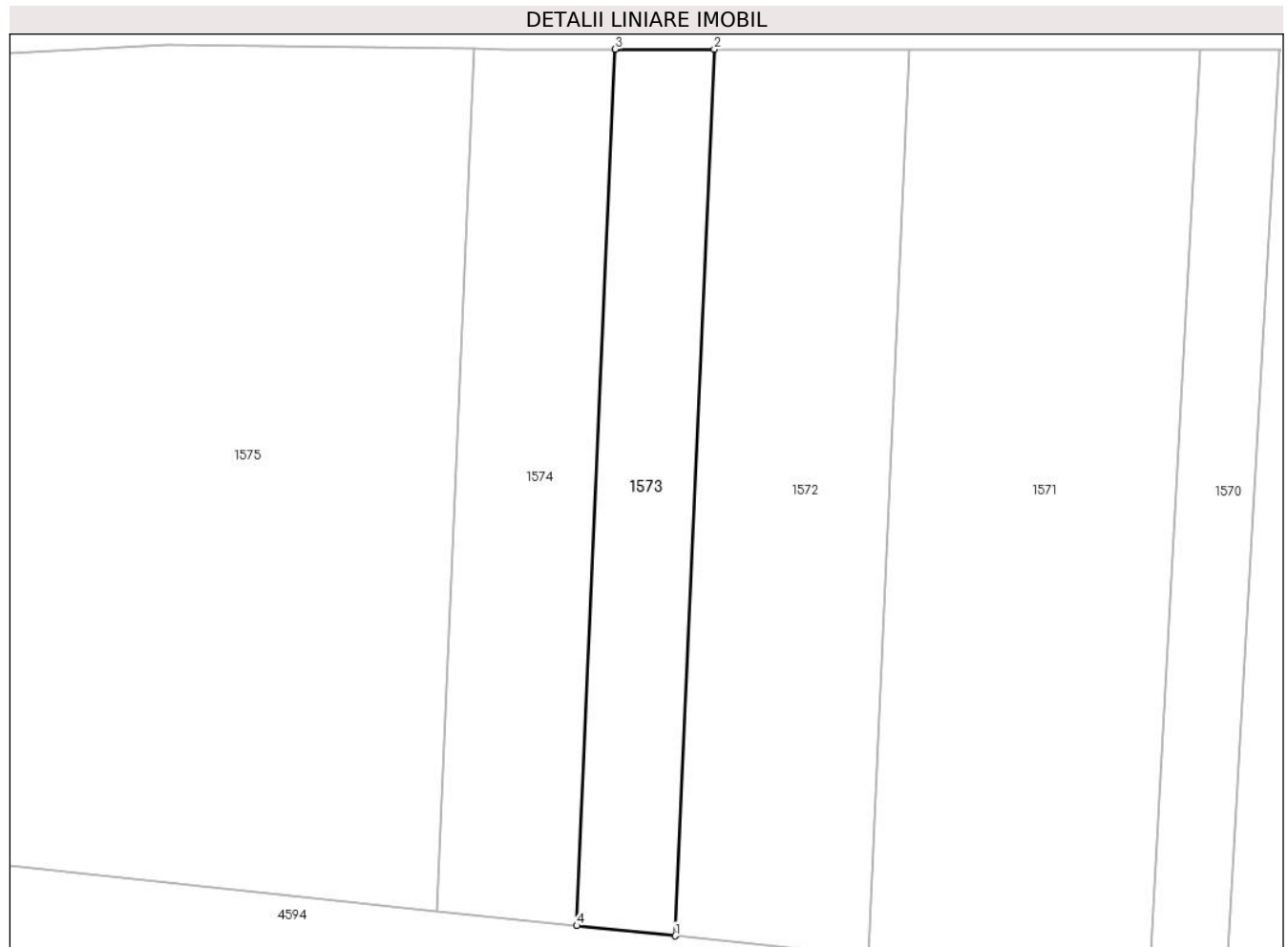
C. Partea III. SARCINI .

Inscrieri privind dezmembramintele dreptului de proprietate, drepturi reale de garanție și sarcini	Referințe
NU SUNT	

Teren

Nr cadastral	Suprafața (mp)*	Observații / Referințe
	1.650	

* Suprafața este determinată în planul de proiecție Stereo 70.



Date referitoare la teren

Crt	Categorie folosință	Intravilan	Suprafața (mp)	Tarla	Parcelă	Nr. topo	Observații / Referințe
1	arabil	NU	1.650	80	778/12	-	

Lungime Segmente

1) Valorile lungimilor segmentelor sunt obținute din proiecție în plan.

Punct început	X / Y	Punct sfârșit	X / Y	Lungime segment (** (m)
1	325.748,092 448.672,16	2	325.753,466 448.794,028	121.986
2	325.753,466 448.794,028	3	325.739,847 448.794,024	13.619
3	325.739,847 448.794,024	4	325.734,536 448.673,583	120.558
4	325.734,536 448.673,583	1	325.748,092 448.672,16	13.63

** Lungimile segmentelor sunt determinate în planul de proiecție Stereo 70 și sunt rotunjite la 1 milimetru.

***** Distanţa dintre puncte este formată din segmente cumulate ce sunt mai mici decât valoarea 1 milimetru.**

**DATE DESPRE IMOBILUL NR. 1574**

Oficiul de Cadastru și Publicitate Imobiliară HUNEDOARA
Biroul de Cadastru și Publicitate Imobiliară Hateg

A. Partea I. Descrierea imobilului

TEREN Extravilan

Adresa: Jud. Hunedoara

Nr. Crt	Nr cadastral Nr. topografic	Suprafața* (mp)	Observații / Referințe
A1		2.310	Sector cadastral:24 Teren neimprejmuit;

B. Partea II. Proprietari și acte

Inscrieri privitoare la dreptul de proprietate și alte drepturi reale	Referințe
1 / 26/06/2023	
Act Administrativ nr. 91054/146, din 09/06/2003 emis de CJPSDPAT HUNEDOARA;	
B1	A1
Intabulare, drept de PROPRIETATE, dobandit prin Reconstituire, cota actuala 1/1 1) JURJ ILISCA	


C. Partea III. SARCINI .

Inscrieri privind dezmembramintele dreptului de proprietate, drepturi reale de garanție și sarcini	Referințe
NU SUNT	

Teren

Nr cadastral	Suprafața (mp)*	Observații / Referințe
	2.310	

* Suprafața este determinată în planul de proiecție Stereo 70.



Date referitoare la teren

Crt	Categorie folosință	Intra vilan	Suprafața (mp)	Tarla	Parcelă	Nr. topo	Observații / Referințe
1	arabil	NU	2.310	80	778/11	-	

Lungime Segmente

1) Valorile lungimilor segmentelor sunt obținute din proiecție în plan.

Punct început	X / Y	Punct sfârșit	X / Y	Lungime segment (** (m)
1	325.734,536 448.673,583	2	325.739,847 448.794,024	120.558
2	325.739,847 448.794,024	3	325.724,919 448.794,019	14.928
3	325.724,919 448.794,019	4	325.720,508 448.794,073	4.411
4	325.720,508 448.794,073	5	325.715,284 448.675,604	118.584
5	325.715,284 448.675,604	1	325.734,536 448.673,583	19.358

**** Lungimile segmentelor sunt determinate în planul de proiecție Stereo 70 și sunt rotunjite la 1 milimetru.**

***** Distanța dintre puncte este formată din segmente cumulate ce sunt mai mici decât valoarea 1 milimetru.**

**DATE DESPRE IMOBILUL NR. 1575**

Oficiul de Cadastru și Publicitate Imobiliară HUNEDOARA
Biroul de Cadastru și Publicitate Imobiliară Hateg

A. Partea I. Descrierea imobilului

TEREN Extravilan

Adresa: Jud. Hunedoara

Nr. Crt	Nr cadastral Nr. topografic	Suprafața* (mp)	Observații / Referințe
A1		11.045	Sector cadastral:24 Teren neimprejmuit;

B. Partea II. Proprietari și acte

Inscrieri privitoare la dreptul de proprietate și alte drepturi reale		Referințe
1 / 26/06/2023		
Act Administrativ nr. 91054/184, din 06/10/2004 emis de CJPSDPAT HUNEDOARA;		
B1	Intabulare, drept de PROPRIETATE, dobandit prin Reconstituire, cota actuala 1/1 1) ZGÂRCEA VIOLIN DEFUNCT:Da	A1

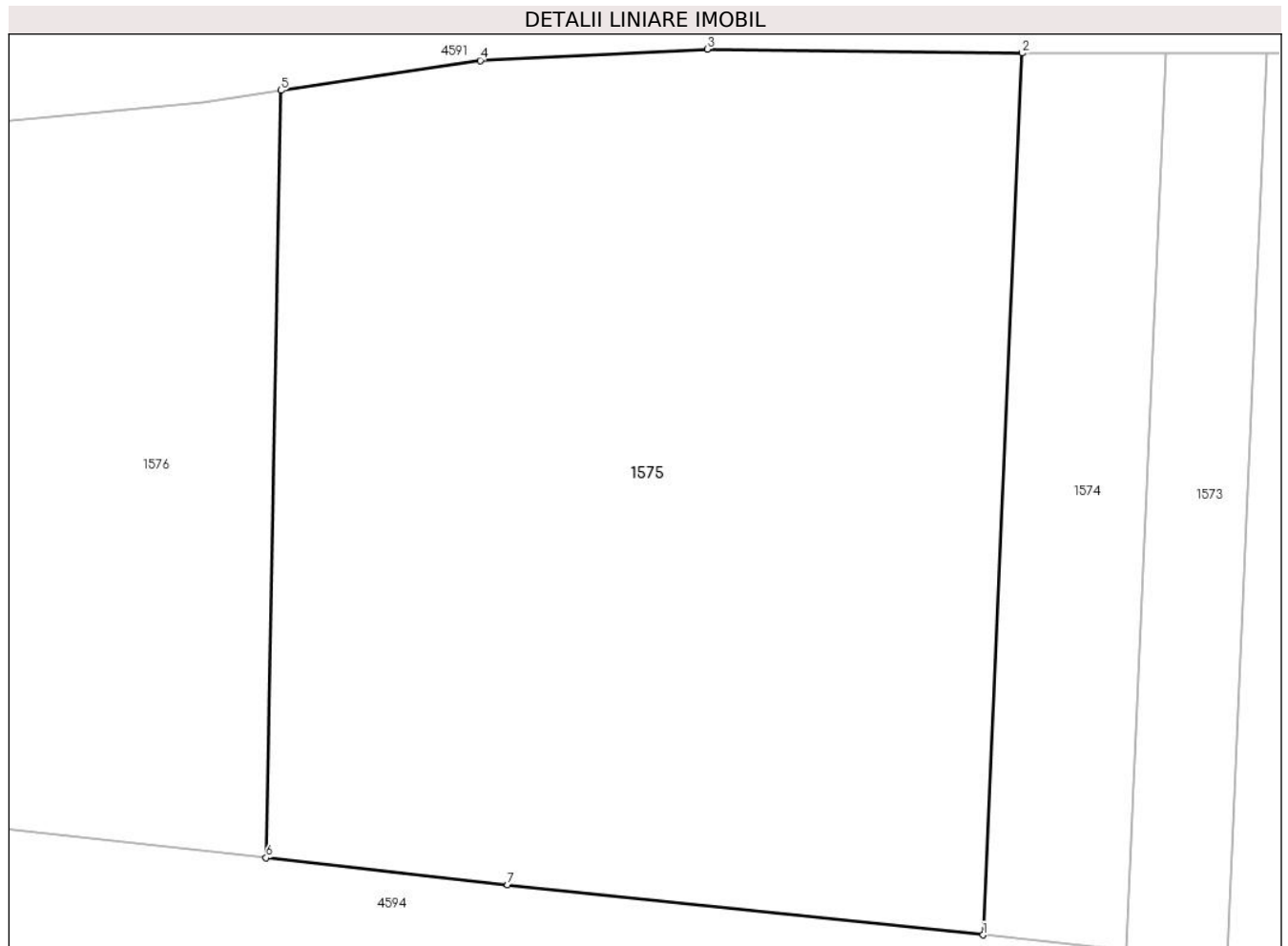
C. Partea III. SARCINI .

Inscrieri privind dezmembramintele dreptului de proprietate, drepturi reale de garanție și sarcini	Referințe
NU SUNT	

Teren

Nr cadastral	Suprafața (mp)*	Observații / Referințe
	11.045	

* Suprafața este determinată în planul de proiecție Stereo 70.



Date referitoare la teren

Crt	Categorie folosință	Intra vilan	Suprafața (mp)	Tarla	Parcelă	Nr. topo	Observații / Referințe
1	faneata	NU	6.050	80	778/9	-	
2	arabil	NU	4.995	80	778/10	-	

Lungime Segmente

1) Valorile lungimilor segmentelor sunt obținute din proiecție în plan.

Punct început	X / Y	Punct sfârșit	X / Y	Lungime segment (** (m)
1	325.715,284 448.675,604	2	325.720,508 448.794,073	118.584
2	325.720,508 448.794,073	3	325.678,228 448.794,592	42.283
3	325.678,228 448.794,592	4	325.647,691 448.793,079	30.574
4	325.647,691 448.793,079	5	325.620,914 448.789,054	27.078

Punct început	X / Y	Punct sfârşit	X / Y	Lungime segment (** (m)
5	325.620,914 448.789,054	6	325.618,922 448.685,959	103.114
6	325.618,922 448.685,959	7	325.651,386 448.682,311	32.668
7	325.651,386 448.682,311	1	325.715,284 448.675,604	64.249

** Lungimile segmentelor sunt determinate în planul de proiecție Stereo 70 și sunt rotunjite la 1 milimetru.

*** Distanța dintre puncte este formată din segmente cumulate ce sunt mai mici decât valoarea 1 milimetru.

**DATE DESPRE IMOBILUL NR. 1576**

Oficiul de Cadastru și Publicitate Imobiliară HUNEDOARA
Biroul de Cadastru și Publicitate Imobiliară Hateg

A. Partea I. Descrierea imobilului

TEREN Extravilan

Adresa: Jud. Hunedoara

Nr. Crt	Nr cadastral Nr. topografic	Suprafața* (mp)	Observații / Referințe
A1		4.345	Sector cadastral:24 Teren neimprejmuit;

B. Partea II. Proprietari și acte

Inscrieri privitoare la dreptul de proprietate și alte drepturi reale		Referințe
1 / 26/06/2023		
Act Notarial nr. Contract de vânzare cumpărare nr 530, din 28/02/2003 emis de NP Lupulescu Flavia Laura;		
B1	Intabulare, drept de PROPRIETATE, dobandit prin Conventie, cota actuala 1/1	A1
	1) CORUI ADAM DEFUNCT:Da	
	2) CORUI IULIANA DEFUNCT:Da	

C. Partea III. SARCINI .

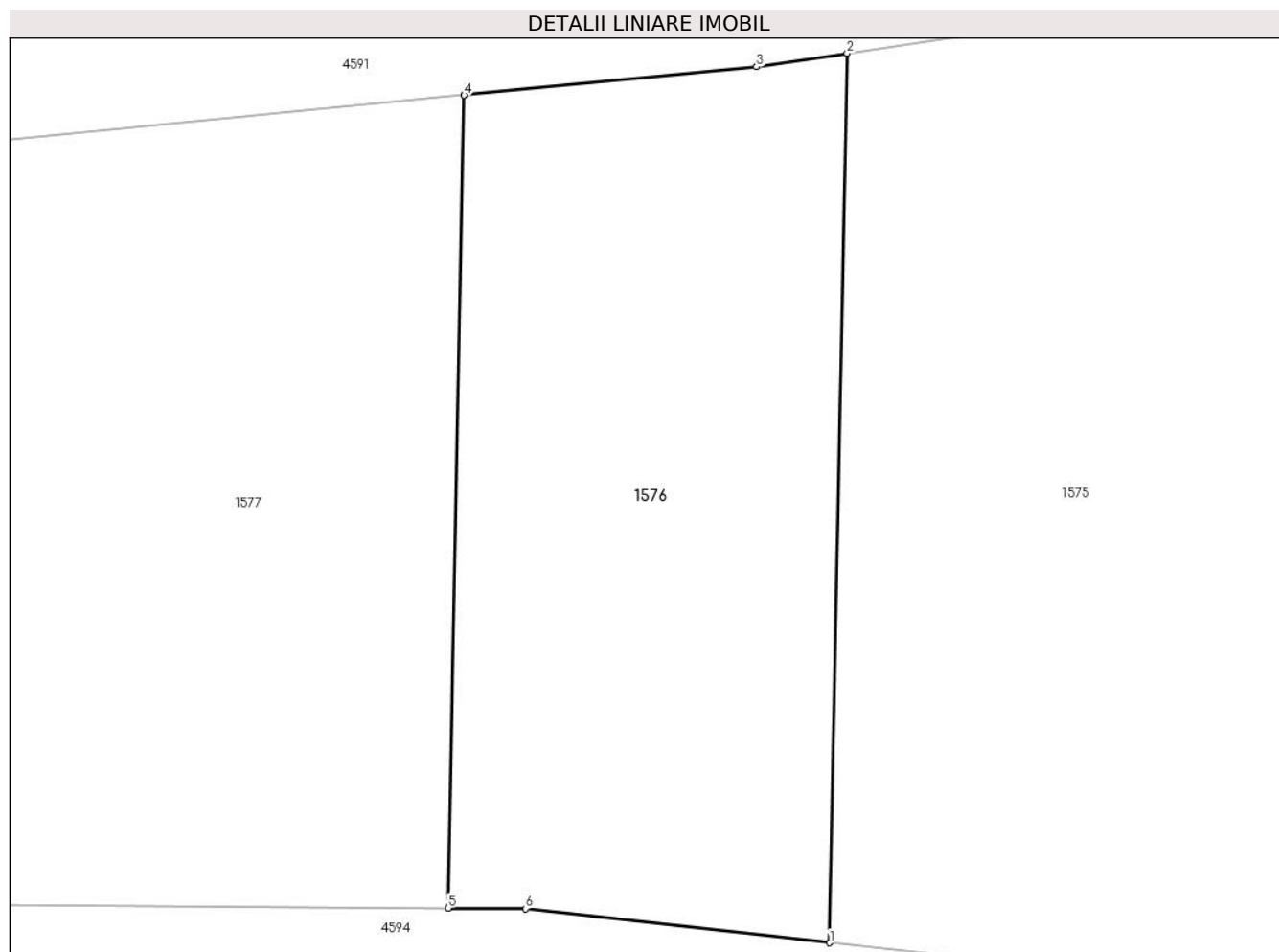
Inscrieri privind dezmembramintele dreptului de proprietate, drepturi reale de garanție și sarcini	Referințe
NU SUNT	

Anexa Nr. 1 La Partea I

Teren

Nr cadastral	Suprafața (mp)*	Observații / Referințe
	4.345	

* Suprafața este determinată în planul de proiecție Stereo 70.



Date referitoare la teren

Crt	Categorie folosință	Intravilan	Suprafața (mp)	Tarla	Parcelă	Nr. topo	Observații / Referințe
1	arabil	NU	4.345	80	778/8	-	

Lungime Segmente

1) Valorile lungimilor segmentelor sunt obținute din proiecție în plan.

Punct început	X / Y	Punct sfârșit	X / Y	Lungime segment (** (m)
1	325.618,922 448.685,959	2	325.620,914 448.789,054	103.114
2	325.620,914 448.789,054	3	325.610,434 448.787,478	10.598
3	325.610,434 448.787,478	4	325.576,508 448.784,178	34.086
4	325.576,508 448.784,178	5	325.574,688 448.689,992	94.204
5	325.574,688 448.689,992	6	325.583,636 448.689,924	8.948

Punct început	X / Y	Punct sfârşit	X / Y	Lungime segment (** (m)
6	325.583,636 448.689,924	1	325.618,922 448.685,959	35.508

** Lungimile segmentelor sunt determinate în planul de proiecţie Stereo 70 şi sunt rotunjite la 1 milimetru.

*** Distanţa dintre puncte este formată din segmente cumulate ce sunt mai mici decât valoarea 1 milimetru.

**DATE DESPRE IMOBILUL NR. 1577**

Oficiul de Cadastru și Publicitate Imobiliară HUNEDOARA
Biroul de Cadastru și Publicitate Imobiliară Hateg

A. Partea I. Descrierea imobilului

TEREN Extravilan

Adresa: Jud. Hunedoara

Nr. Crt	Nr cadastral Nr. topografic	Suprafața* (mp)	Observații / Referințe
A1		8.214	Sector cadastral:24 Teren neimpregmuit;

B. Partea II. Proprietari și acte

Inscrieri privitoare la dreptul de proprietate și alte drepturi reale		Referințe
1 / 26/06/2023		
Act Administrativ nr. 91054/146, din 09/06/2003 emis de CJPSDPAT HUNEDOARA;		
B1	Intabulare, drept de PROPRIETATE, dobandit prin Reconstituire, cota actuala 1/1 1) JURJ ILISCA	A1

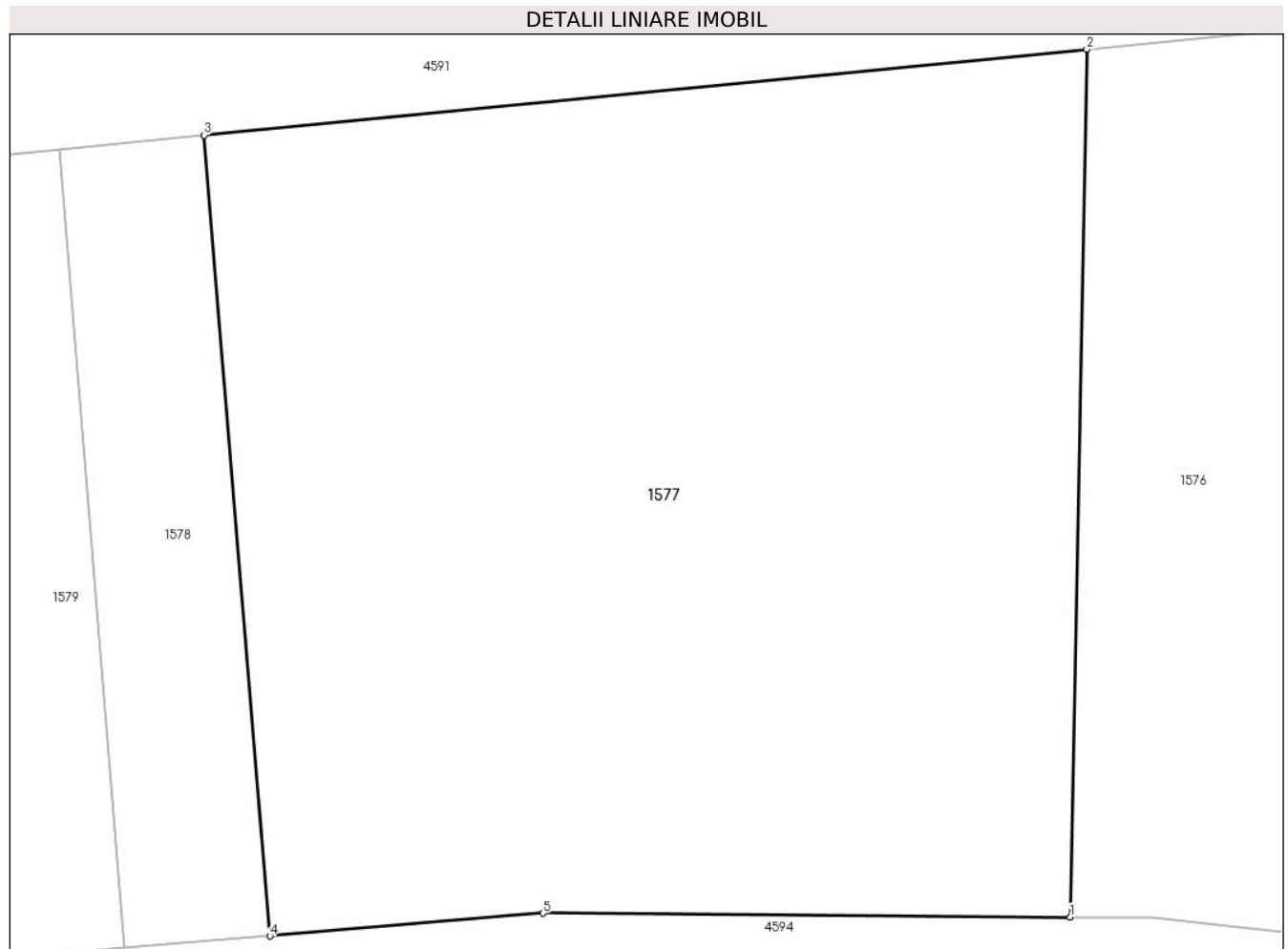
C. Partea III. SARCINI .

Inscrieri privind dezmembramintele dreptului de proprietate, drepturi reale de garanție și sarcini	Referințe
NU SUNT	

Teren

Nr cadastral	Suprafața (mp)*	Observații / Referințe
	8.214	

* Suprafața este determinată în planul de proiecție Stereo 70.



Date referitoare la teren

Crt	Categorie folosință	Intra vilan	Suprafața (mp)	Tarla	Parcelă	Nr. topo	Observații / Referințe
1	arabil	NU	3.600	80	778/6	-	
2	faneata	NU	4.614	80	778/7	-	

Lungime Segmente

1) Valorile lungimilor segmentelor sunt obținute din proiecție în plan.

Punct început	X / Y	Punct sfârșit	X / Y	Lungime segment (** (m)
1	325.574,688 448.689,992	2	325.576,508 448.784,178	94.204
2	325.576,508 448.784,178	3	325.480,615 448.774,851	96.346
3	325.480,615 448.774,851	4	325.487,764 448.687,948	87.197
4	325.487,764 448.687,948	5	325.517,416 448.690,428	29.756

Punct început	X / Y	Punct sfârșit	X / Y	Lungime segment (** (m)
5	325.517,416 448.690,428	1	325.574,688 448.689,992	57.274

** Lungimile segmentelor sunt determinate în planul de proiecție Stereo 70 și sunt rotunjite la 1 milimetru.

*** Distanța dintre puncte este formată din segmente cumulate ce sunt mai mici decât valoarea 1 milimetru.

**DATE DESPRE IMOBILUL NR. 1578**

Oficiul de Cadastru și Publicitate Imobiliară HUNEDOARA
Biroul de Cadastru și Publicitate Imobiliară Hateg

A. Partea I. Descrierea imobilului

TEREN Extravilan

Adresa: Jud. Hunedoara

Nr. Crt	Nr cadastral Nr. topografic	Suprafața* (mp)	Observații / Referințe
A1		1.380	Sector cadastral:24 Teren neimprijmit;

B. Partea II. Proprietari și acte

Inscrieri privitoare la dreptul de proprietate și alte drepturi reale		Referințe
1 / 26/06/2023		
Act Administrativ nr. 20/13014, din 05/03/2020 emis de CJPSDPAT HUNEDOARA;		
B1	Intabulare, drept de PROPRIETATE, dobandit prin Reconstituire, cota actuala 1/1 1) CARABEC VICTORIA	A1

C. Partea III. SARCINI .

Inscrieri privind dezmembramintele dreptului de proprietate, drepturi reale de garanție și sarcini	Referințe
NU SUNT	

Teren

Nr cadastral	Suprafața (mp)*	Observații / Referințe
	1.380	

* Suprafața este determinată în planul de proiecție Stereo 70.



Date referitoare la teren

Crt	Categorie folosință	Intra vilan	Suprafața (mp)	Tarla	Parcelă	Nr. topo	Observații / Referințe
1	arabil	NU	1.380	80	778/5	-	

Lungime Segmente

1) Valorile lungimilor segmentelor sunt obținute din proiecție în plan.

Punct început	X / Y	Punct sfârșit	X / Y	Lungime segment (** (m)
1	325.487,764 448.687,948	2	325.480,615 448.774,851	87.197
2	325.480,615 448.774,851	3	325.464,842 448.773,317	15.847
3	325.464,842 448.773,317	4	325.471,973 448.686,628	86.982
4	325.471,973 448.686,628	1	325.487,764 448.687,948	15.846

** Lungimile segmentelor sunt determinate în planul de proiecție Stereo 70 și sunt rotunjite la 1 milimetru.

***** Distanţa dintre puncte este formată din segmente cumulate ce sunt mai mici decât valoarea 1 milimetru.**

**DATE DESPRE IMOBILUL NR. 1579**

Oficiul de Cadastru și Publicitate Imobiliară HUNEDOARA
Biroul de Cadastru și Publicitate Imobiliară Hateg

A. Partea I. Descrierea imobilului

TEREN Extravilan

Adresa: Jud. Hunedoara

Nr. Crt	Nr cadastral Nr. topografic	Suprafața* (mp)	Observații / Referințe
A1		2.100	Sector cadastral:24 Teren neimprejmuit;

B. Partea II. Proprietari și acte

Inscrieri privitoare la dreptul de proprietate și alte drepturi reale		Referințe
1 / 26/04/2023		
Act Normativ nr. 7, din 13/03/1996 emis de Parlamentul României;		
B1	Intabulare, drept de PROPRIETATE, dobandit prin Lege, cota actuala 1/1	A1
1) COMUNA SARMIZEGETUSA-REZERVA COMISIEI LOCALE DE FOND FUNCJAR, CIF:4633293		

C. Partea III. SARCINI .

Inscrieri privind dezmembramintele dreptului de proprietate, drepturi reale de garanție și sarcini	Referințe
NU SUNT	

Teren

Nr cadastral	Suprafața (mp)*	Observații / Referințe
	2.100	

* Suprafața este determinată în planul de proiecție Stereo 70.



Date referitoare la teren

Crt	Categorie folosință	Intra vilan	Suprafața (mp)	Tarla	Parcelă	Nr. topo	Observații / Referințe
1	faneata	NU	2.100	80	778/3, 778/4	-	

Lungime Segmente

1) Valorile lungimilor segmentelor sunt obținute din proiecție în plan.

Punct început	X / Y	Punct sfârșit	X / Y	Lungime segment (** (m)
1	325.471,973 448.686,628	2	325.464,842 448.773,317	86.982
2	325.464,842 448.773,317	3	325.440,765 448.770,975	24.191
3	325.440,765 448.770,975	4	325.447,869 448.684,612	86.655
4	325.447,869 448.684,612	1	325.471,973 448.686,628	24.188

** Lungimile segmentelor sunt determinate în planul de proiecție Stereo 70 și sunt rotunjite la 1 milimetru.

***** Distanţa dintre puncte este formată din segmente cumulate ce sunt mai mici decât valoarea 1 milimetru.**

**DATE DESPRE IMOBILUL NR. 1580**

Oficiul de Cadastru și Publicitate Imobiliară HUNEDOARA
Biroul de Cadastru și Publicitate Imobiliară Hateg

A. Partea I. Descrierea imobilului

TEREN Extravilan

Adresa: Jud. Hunedoara

Nr. Crt	Nr cadastral Nr. topografic	Suprafața* (mp)	Observații / Referințe
A1		2.156	Sector cadastral:24 Teren neimprejmuit;

B. Partea II. Proprietari și acte

Inscrieri privitoare la dreptul de proprietate și alte drepturi reale	Referințe
1 / 26/06/2023	
Act Administrativ nr. 5967/75, din 21/09/1994 emis de CJPSDPAT HUNEDOARA;	
B1	A1
Intabulare, drept de PROPRIETATE, dobandit prin Reconstituire, cota actuala 1/1	
1) SCHERWENSKY CAROL DEFUNCT:Da	
2) SERVENSCHI MARIA DEFUNCT:Da	

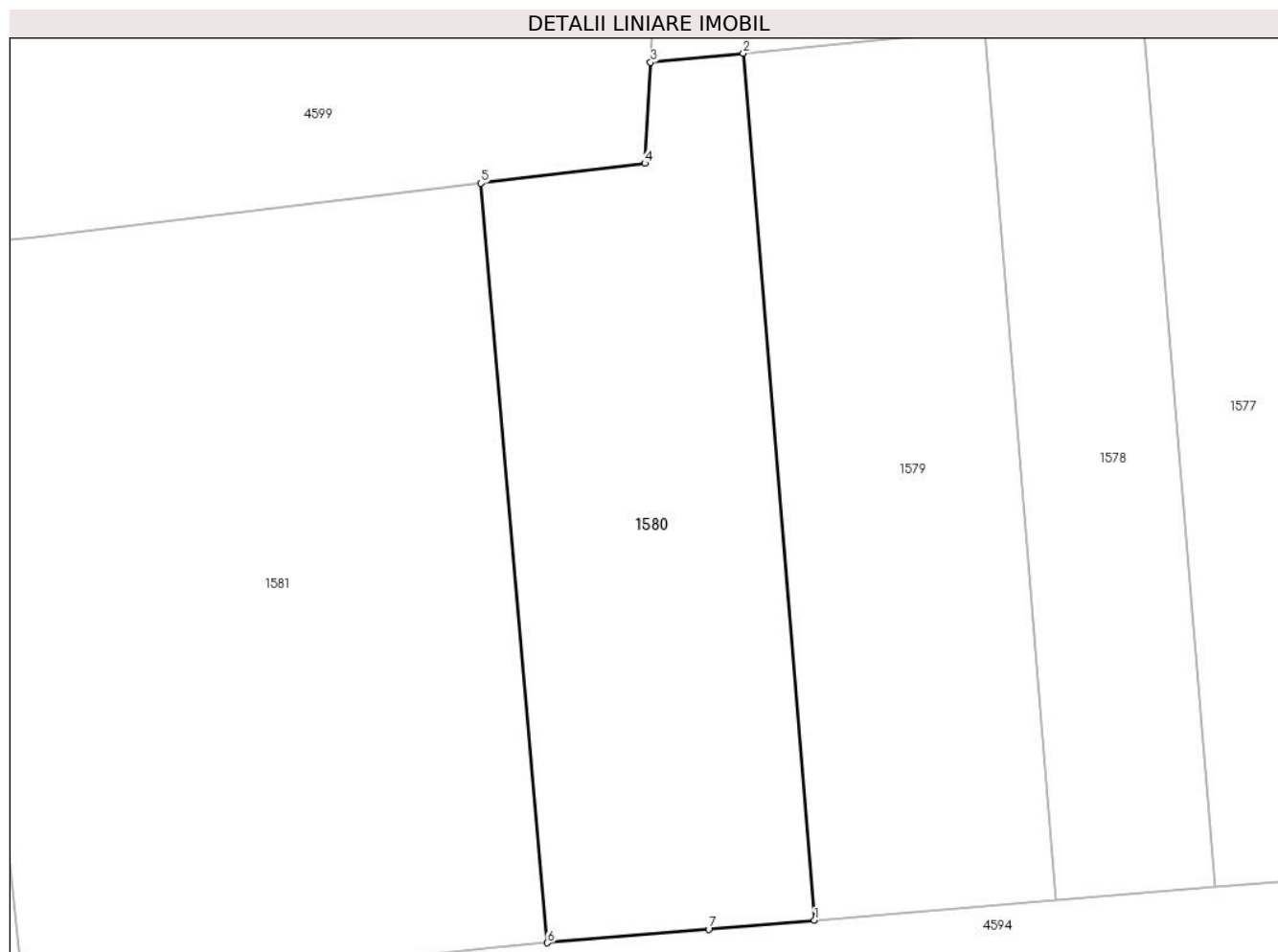
C. Partea III. SARCINI .

Inscrieri privind dezmembramintele dreptului de proprietate, drepturi reale de garanție și sarcini	Referințe
NU SUNT	

Teren

Nr cadastral	Suprafața (mp)*	Observații / Referințe
	2.156	

* Suprafața este determinată în planul de proiecție Stereo 70.



Date referitoare la teren

Crt	Categorie folosință	Intra vilan	Suprafața (mp)	Tarla	Parcelă	Nr. topo	Observații / Referințe
1	arabil	NU	1.956	80	778/1	-	
2	faneata	NU	200	80	778/2	-	

Lungime Segmente

1) Valorile lungimilor segmentelor sunt obținute din proiecție în plan.

Punct început	X / Y	Punct sfârșit	X / Y	Lungime segment (** (m))
1	325.447,869 448.684,612	2	325.440,765 448.770,975	86.655
2	325.440,765 448.770,975	3	325.431,524 448.770,076	9.285
3	325.431,524 448.770,076	4	325.430,944 448.760,014	10.079
4	325.430,944 448.760,014	5	325.414,608 448.758,034	16.456

Punct început	X / Y	Punct sfârșit	X / Y	Lungime segment (** (m)
5	325.414,608 448.758,034	6	325.421,251 448.682,386	75.939
6	325.421,251 448.682,386	7	325.437,323 448.683,73	16.128
7	325.437,323 448.683,73	1	325.447,869 448.684,612	10.583

** Lungimile segmentelor sunt determinate în planul de proiecție Stereo 70 și sunt rotunjite la 1 milimetru.

*** Distanța dintre puncte este formată din segmente cumulate ce sunt mai mici decât valoarea 1 milimetru.

**DATE DESPRE IMOBILUL NR. 1581**

Oficiul de Cadastru și Publicitate Imobiliară HUNEDOARA
Biroul de Cadastru și Publicitate Imobiliară Hateg

A. Partea I. Descrierea imobilului

TEREN Extravilan

Adresa: Jud. Hunedoara

Nr. Crt	Nr cadastral Nr. topografic	Suprafața* (mp)	Observații / Referințe
A1		4.024	Sector cadastral:24 Teren neimprejmuit;

B. Partea II. Proprietari și acte

Inscrieri privitoare la dreptul de proprietate și alte drepturi reale		Referințe
1 / 26/04/2023		
Act Normativ nr. 7, din 13/03/1996 emis de Parlamentul României;		
B1	Intabulare, drept de PROPRIETATE, dobandit prin Lege, cota actuala 1/1	A1
1) COMUNA SARMIZEGETUSA-REZERVA COMISIEI LOCALE DE FOND FUNCJAR, CIF:4633293		

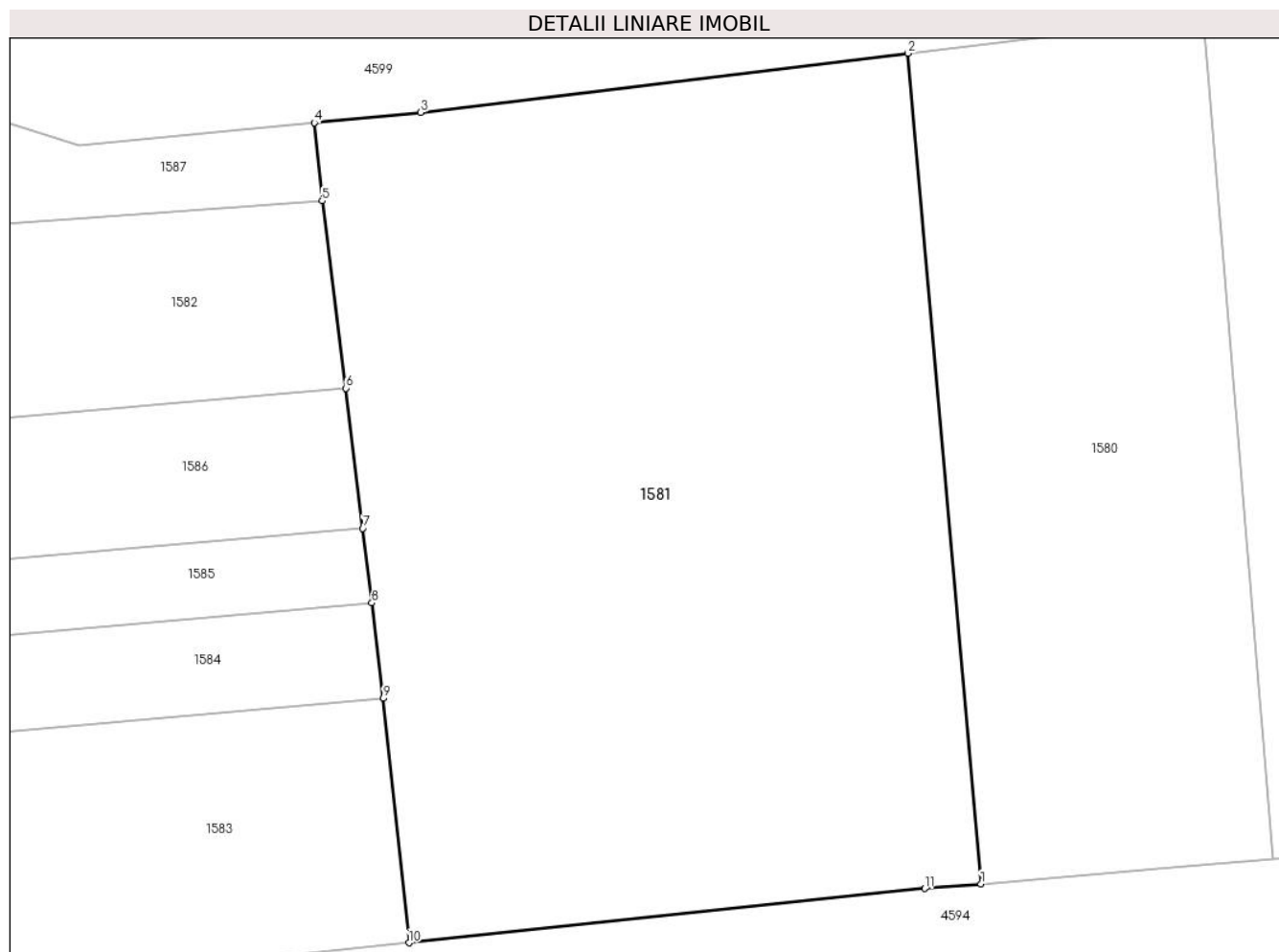
C. Partea III. SARCINI .

Inscrieri privind dezmembramintele dreptului de proprietate, drepturi reale de garanție și sarcini	Referințe
NU SUNT	

Teren

Nr cadastral	Suprafața (mp)*	Observații / Referințe
	4.024	

* Suprafața este determinată în planul de proiecție Stereo 70.



Date referitoare la teren

Crt	Categorie folosință	Intra vilan	Suprafața (mp)	Tarla	Parcelă	Nr. topo	Observații / Referințe
1	faneata	NU	4.024	80	-	-	

Lungime Segmente

1) Valorile lungimilor segmentelor sunt obținute din proiecție în plan.

Punct început	X / Y	Punct sfârșit	X / Y	Lungime segment (** (m)
1	325.421,251 448.682,386	2	325.414,608 448.758,034	75.939
2	325.414,608 448.758,034	3	325.370,19 448.752,652	44.743
3	325.370,19 448.752,652	4	325.360,501 448.751,699	9.736
4	325.360,501 448.751,699	5	325.361,199 448.744,593	7.14
5	325.361,199 448.744,593	6	325.363,386 448.727,53	17.203

Punct început	X / Y	Punct sfârşit	X / Y	Lungime segment (** (m)
6	325.363,386 448.727,53	7	325.364,916 448.714,762	12.859
7	325.364,916 448.714,762	8	325.365,73 448.707,97	6.841
8	325.365,73 448.707,97	9	325.366,772 448.699,279	8.753
9	325.366,772 448.699,279	10	325.369,111 448.677,019	22.383
10	325.369,111 448.677,019	11	325.416,131 448.681,958	47.279
11	325.416,131 448.681,958	1	325.421,251 448.682,386	5.138

** Lungimile segmentelor sunt determinate în planul de proiecție Stereo 70 și sunt rotunjite la 1 milimetru.

*** Distanța dintre puncte este formată din segmente cumulate ce sunt mai mici decât valoarea 1 milimetru.

**DATE DESPRE IMOBILUL NR. 1582**

Oficiul de Cadastru și Publicitate Imobiliară HUNEDOARA
Biroul de Cadastru și Publicitate Imobiliară Hateg

A. Partea I. Descrierea imobilului

TEREN Extravilan

Adresa: Jud. Hunedoara

Nr. Crt	Nr cadastral Nr. topografic	Suprafața* (mp)	Observații / Referințe
A1		1.341	Sector cadastral:24 Teren neimpregmuit;

B. Partea II. Proprietari și acte

Inscrieri privitoare la dreptul de proprietate și alte drepturi reale		Referințe
1 / 26/06/2023		
Act Administrativ nr. 91054/240, din 23/06/2005 emis de CJPSDPAT HUNEDOARA;		
B1	Intabulare, drept de PROPRIETATE, dobandit prin Reconstituire, cota actuala 1/1 1) STIRBAN AUREL	A1

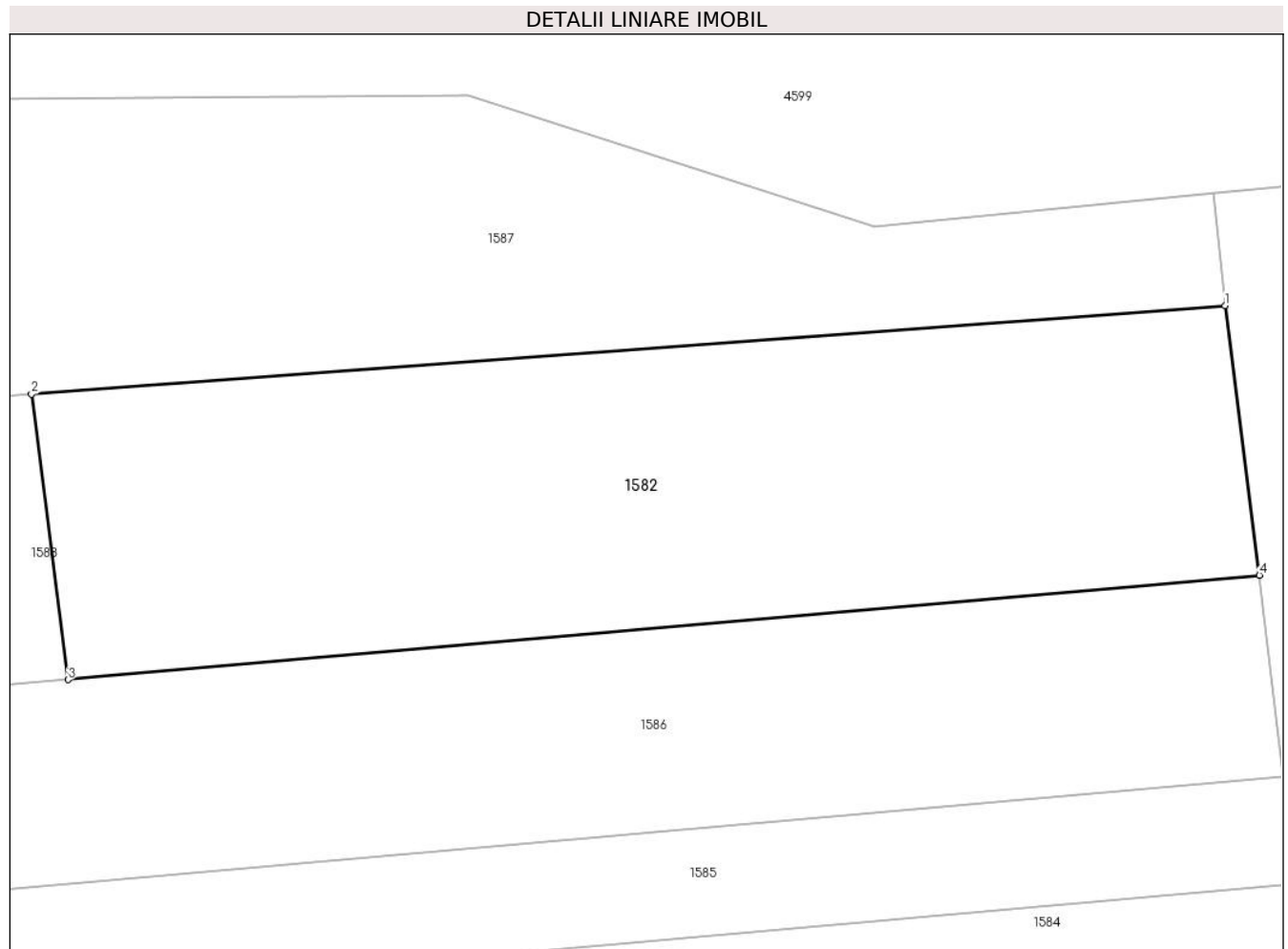
C. Partea III. SARCINI .

Inscrieri privind dezmembramintele dreptului de proprietate, drepturi reale de garanție și sarcini	Referințe
NU SUNT	

Teren

Nr cadastral	Suprafața (mp)*	Observații / Referințe
	1.341	

* Suprafața este determinată în planul de proiecție Stereo 70.



Date referitoare la teren

Crt	Categorie folosință	Intravilan	Suprafața (mp)	Tarla	Parcelă	Nr. topo	Observații / Referințe
1	arabil	NU	1.341	80	782/19	-	

Lungime Segmente

1) Valorile lungimilor segmentelor sunt obținute din proiecție în plan.

Punct început	X / Y	Punct sfârșit	X / Y	Lungime segment (** (m)
1	325.361,199 448.744,593	2	325.285,597 448.738,992	75.809
2	325.285,597 448.738,992	3	325.287,913 448.720,914	18.226
3	325.287,913 448.720,914	4	325.363,386 448.727,53	75.762
4	325.363,386 448.727,53	1	325.361,199 448.744,593	17.203

** Lungimile segmentelor sunt determinate în planul de proiecție Stereo 70 și sunt rotunjite la 1 milimetru.

***** Distanţa dintre puncte este formată din segmente cumulate ce sunt mai mici decât valoarea 1 milimetru.**

**DATE DESPRE IMOBILUL NR. 1583**

Oficiul de Cadastru și Publicitate Imobiliară HUNEDOARA
Biroul de Cadastru și Publicitate Imobiliară Hateg

A. Partea I. Descrierea imobilului

TEREN Extravilan

Adresa: Jud. Hunedoara

Nr. Crt	Nr cadastral Nr. topografic	Suprafața* (mp)	Observații / Referințe
A1		2.131	Sector cadastral:24 Teren neimprejmuit;

B. Partea II. Proprietari și acte

Inscrieri privitoare la dreptul de proprietate și alte drepturi reale	Referințe
1 / 26/06/2023	
Act Normativ nr. 7, din 13/03/1996 emis de Parlamentul României;	
B1	Intabulare, drept de PROPRIETATE, dobandit prin Lege, cota actuala 1/1
	1) COMUAN SARMIZEGETUSA-REZERVA COMISIEI LOCALE DE FOND FUNCJAR , CIF:4633293

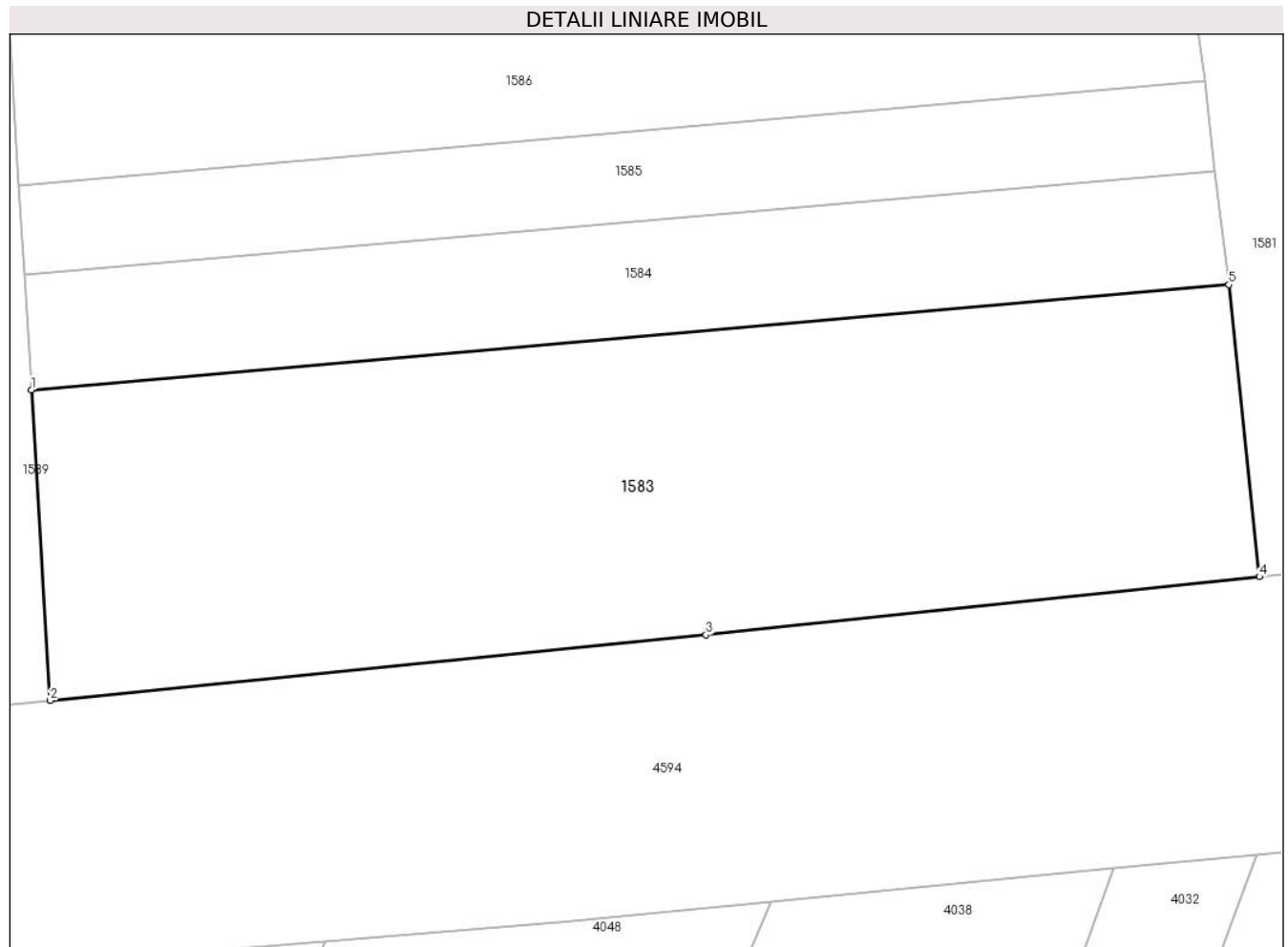
C. Partea III. SARCINI .

Inscrieri privind dezmembramintele dreptului de proprietate, drepturi reale de garanție și sarcini	Referințe
NU SUNT	

Teren

Nr cadastral	Suprafața (mp)*	Observații / Referințe
	2.131	

* Suprafața este determinată în planul de proiecție Stereo 70.



Date referitoare la teren

Crt	Categorie folosință	Intravilan	Suprafața (mp)	Tarla	Parcelă	Nr. topo	Observații / Referințe
1	faneata	NU	2.131	80	-	-	

Lungime Segmente

1) Valorile lungimilor segmentelor sunt obținute din proiecție în plan.

Punct început	X / Y	Punct sfârșit	X / Y	Lungime segment (** (m)
1	325.275,421 448.691,271	2	325.276,853 448.667,58	23.734
2	325.276,853 448.667,58	3	325.326,889 448.672,583	50.285
3	325.326,889 448.672,583	4	325.369,111 448.677,019	42.454
4	325.369,111 448.677,019	5	325.366,772 448.699,279	22.383
5	325.366,772 448.699,279	1	325.275,421 448.691,271	91.701

**** Lungimile segmentelor sunt determinate în planul de proiecție Stereo 70 și sunt rotunjite la 1 milimetru.**

***** Distanța dintre puncte este formată din segmente cumulate ce sunt mai mici decât valoarea 1 milimetru.**

**DATE DESPRE IMOBILUL NR. 1584**

Oficiul de Cadastru și Publicitate Imobiliară HUNEDOARA
Biroul de Cadastru și Publicitate Imobiliară Hateg

A. Partea I. Descrierea imobilului

TEREN Extravilan

Adresa: Jud. Hunedoara

Nr. Crt	Nr cadastral Nr. topografic	Suprafața* (mp)	Observații / Referințe
A1		800	Sector cadastral:24 Teren neimprejmuit;

B. Partea II. Proprietari și acte

Inscrieri privitoare la dreptul de proprietate și alte drepturi reale		Referințe
1 / 26/06/2023		
Act Administrativ nr. 91054/476, din 29/06/2006 emis de CJPSDPAT HUNEDOARA;		
B1	Intabulare, drept de PROPRIETATE, dobandit prin Reconstituire, cota actuala 1/1 1) CIOROGARIU IANCU	A1

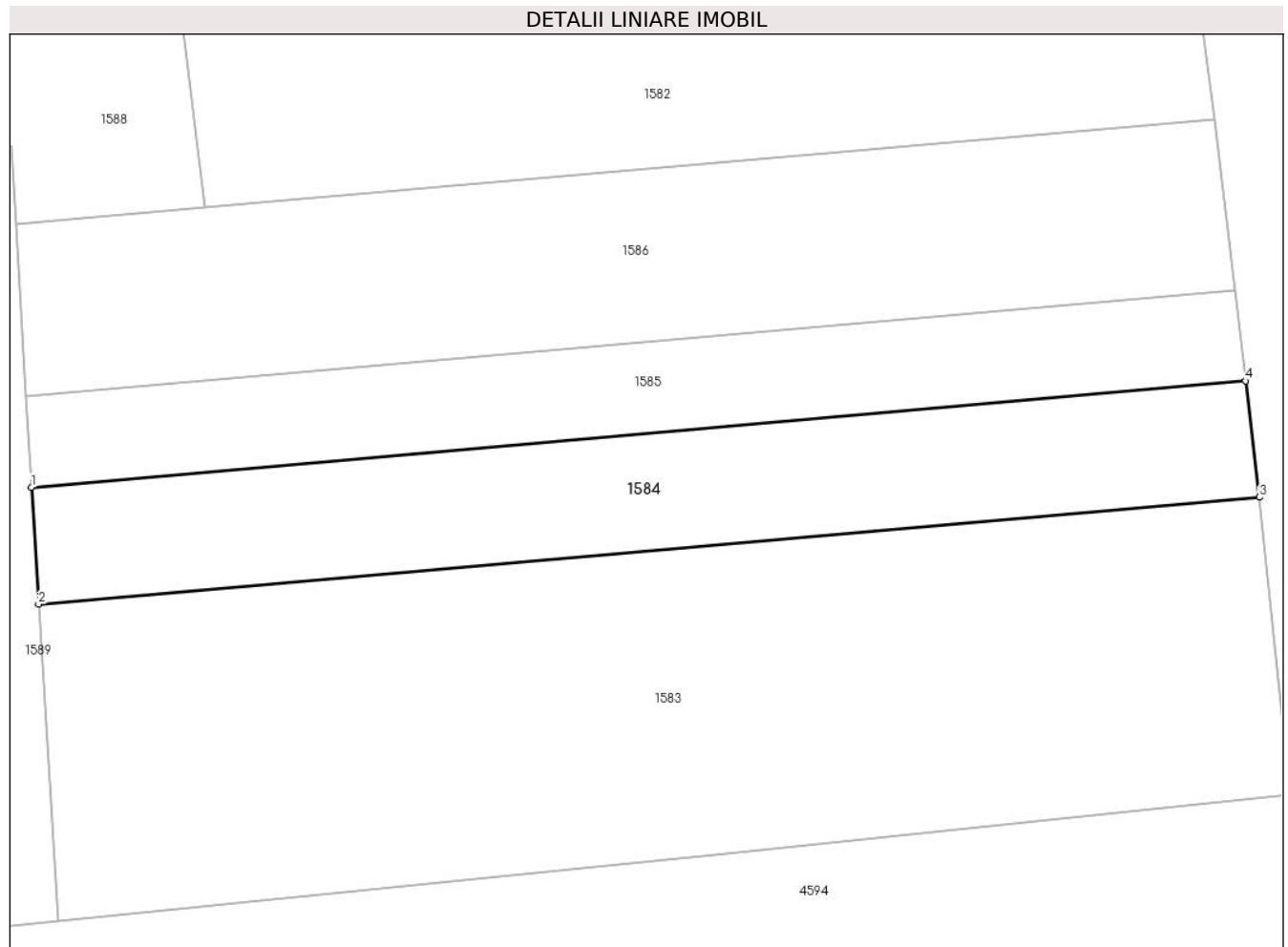
C. Partea III. SARCINI .

Inscrieri privind dezmembramintele dreptului de proprietate, drepturi reale de garanție și sarcini	Referințe
NU SUNT	

Teren

Nr cadastral	Suprafața (mp)*	Observații / Referințe
	800	

* Suprafața este determinată în planul de proiecție Stereo 70.



Date referitoare la teren

Crt	Categorie folosință	Intravilan	Suprafața (mp)	Tarla	Parcelă	Nr. topo	Observații / Referințe
1	arabil	NU	800	80	782/16	-	

Lungime Segmente

1) Valorile lungimilor segmentelor sunt obținute din proiecție în plan.

Punct început	X / Y	Punct sfârșit	X / Y	Lungime segment (** (m)
1	325.274,893 448.700,007	2	325.275,421 448.691,271	8.752
2	325.275,421 448.691,271	3	325.366,772 448.699,279	91.701
3	325.366,772 448.699,279	4	325.365,73 448.707,97	8.753
4	325.365,73 448.707,97	1	325.274,893 448.700,007	91.185

** Lungimile segmentelor sunt determinate în planul de proiecție Stereo 70 și sunt rotunjite la 1 milimetru.

***** Distanţa dintre puncte este formată din segmente cumulate ce sunt mai mici decât valoarea 1 milimetru.**

**DATE DESPRE IMOBILUL NR. 1585**

Oficiul de Cadastru și Publicitate Imobiliară HUNEDOARA
Biroul de Cadastru și Publicitate Imobiliară Hateg

A. Partea I. Descrierea imobilului

TEREN Extravilan

Adresa: Jud. Hunedoara

Nr. Crt	Nr cadastral Nr. topografic	Suprafața* (mp)	Observații / Referințe
A1		622	Sector cadastral:24 Teren neimprejmuit;

B. Partea II. Proprietari și acte

Inscrieri privitoare la dreptul de proprietate și alte drepturi reale	Referințe
1 / 26/06/2023	
Act Administrativ nr. 91054/208, din 02/03/2005 emis de CJPSDPAT HUNEDOARA;	
B1	A1
Intabulare, drept de PROPRIETATE, dobandit prin Reconstituire, cota actuala 1/1	
1) BUGAR VOICHIȚA DEFUNCT:Da	

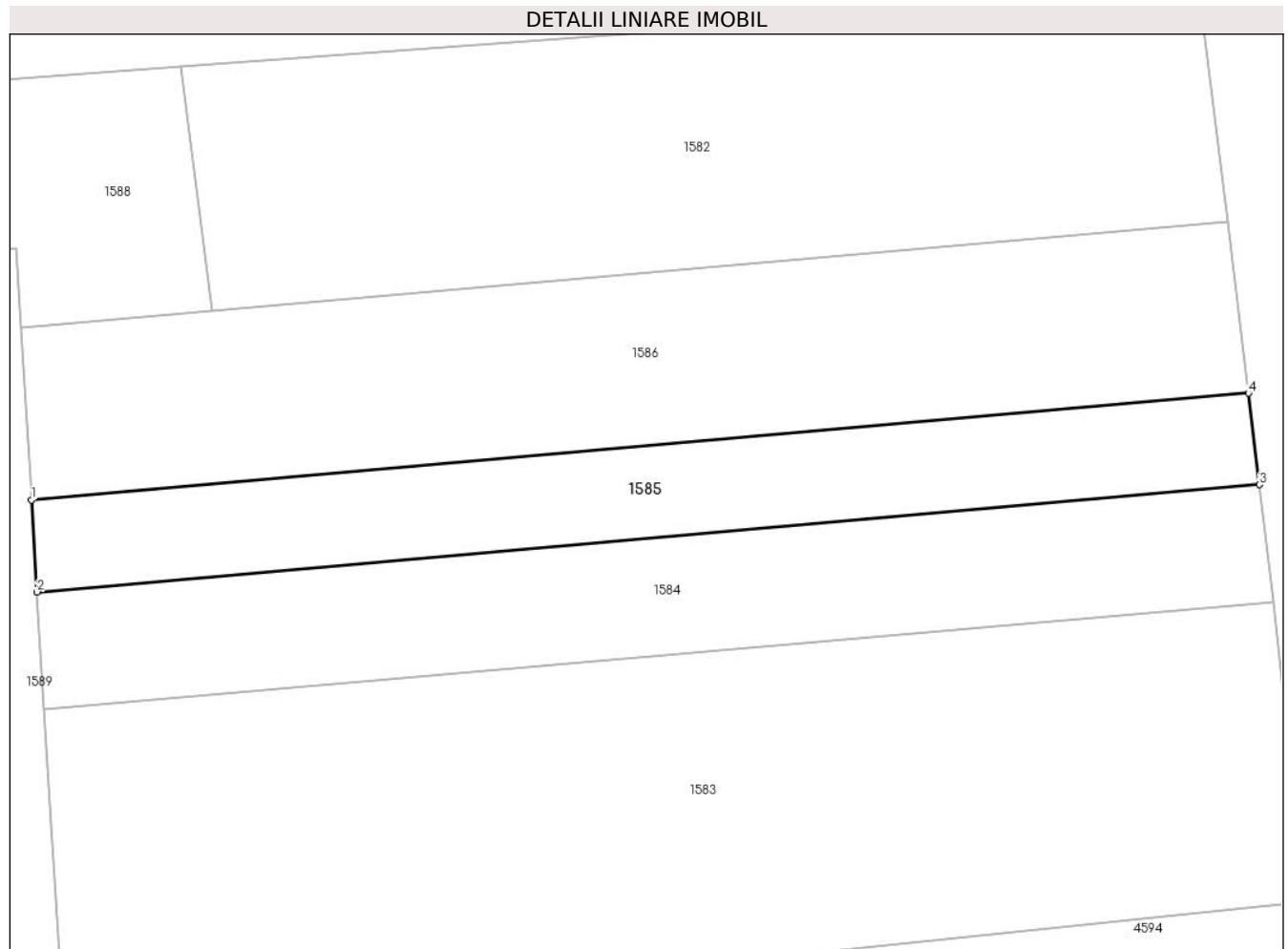
C. Partea III. SARCINI .

Inscrieri privind dezmembramintele dreptului de proprietate, drepturi reale de garanție și sarcini	Referințe
NU SUNT	

Teren

Nr cadastral	Suprafaţa (mp)*	Observații / Referințe
	622	

* Suprafața este determinată în planul de proiecție Stereo 70.



Date referitoare la teren

Crt	Categorie folosință	Intra vilan	Suprafața (mp)	Tarla	Parcelă	Nr. topo	Observații / Referințe
1	arabil	NU	622	80	782/17	-	

Lungime Segmente

1) Valorile lungimilor segmentelor sunt obținute din proiecție în plan.

Punct început	X / Y	Punct sfârșit	X / Y	Lungime segment (** (m)
1	325.274,481 448.706,833	2	325.274,893 448.700,007	6.838
2	325.274,893 448.700,007	3	325.365,73 448.707,97	91.185
3	325.365,73 448.707,97	4	325.364,916 448.714,762	6.841
4	325.364,916 448.714,762	1	325.274,481 448.706,833	90.782

** Lungimile segmentelor sunt determinate în planul de proiecție Stereo 70 și sunt rotunjite la 1 milimetru.

***** Distanţa dintre puncte este formată din segmente cumulate ce sunt mai mici decât valoarea 1 milimetru.**

**DATE DESPRE IMOBILUL NR. 1586**

Oficiul de Cadastru și Publicitate Imobiliară HUNEDOARA
Biroul de Cadastru și Publicitate Imobiliară Hateg

A. Partea I. Descrierea imobilului

TEREN Extravilan

Adresa: Jud. Hunedoara

Nr. Crt	Nr cadastral Nr. topografic	Suprafața* (mp)	Observații / Referințe
A1		1.162	Sector cadastral:24 Teren neimprejmuit;

B. Partea II. Proprietari și acte

Inscrieri privitoare la dreptul de proprietate și alte drepturi reale		Referințe
1 / 26/06/2023		
Act Administrativ nr. 91054/205, din 02/03/2005 emis de CJPSDPAT HUNEDOARA;		
B1	Intabulare, drept de PROPRIETATE, dobandit prin Reconstituire, cota actuala 1/1 1) BIRTERESC IOAN 2) BIRTERESCU COSMA	A1

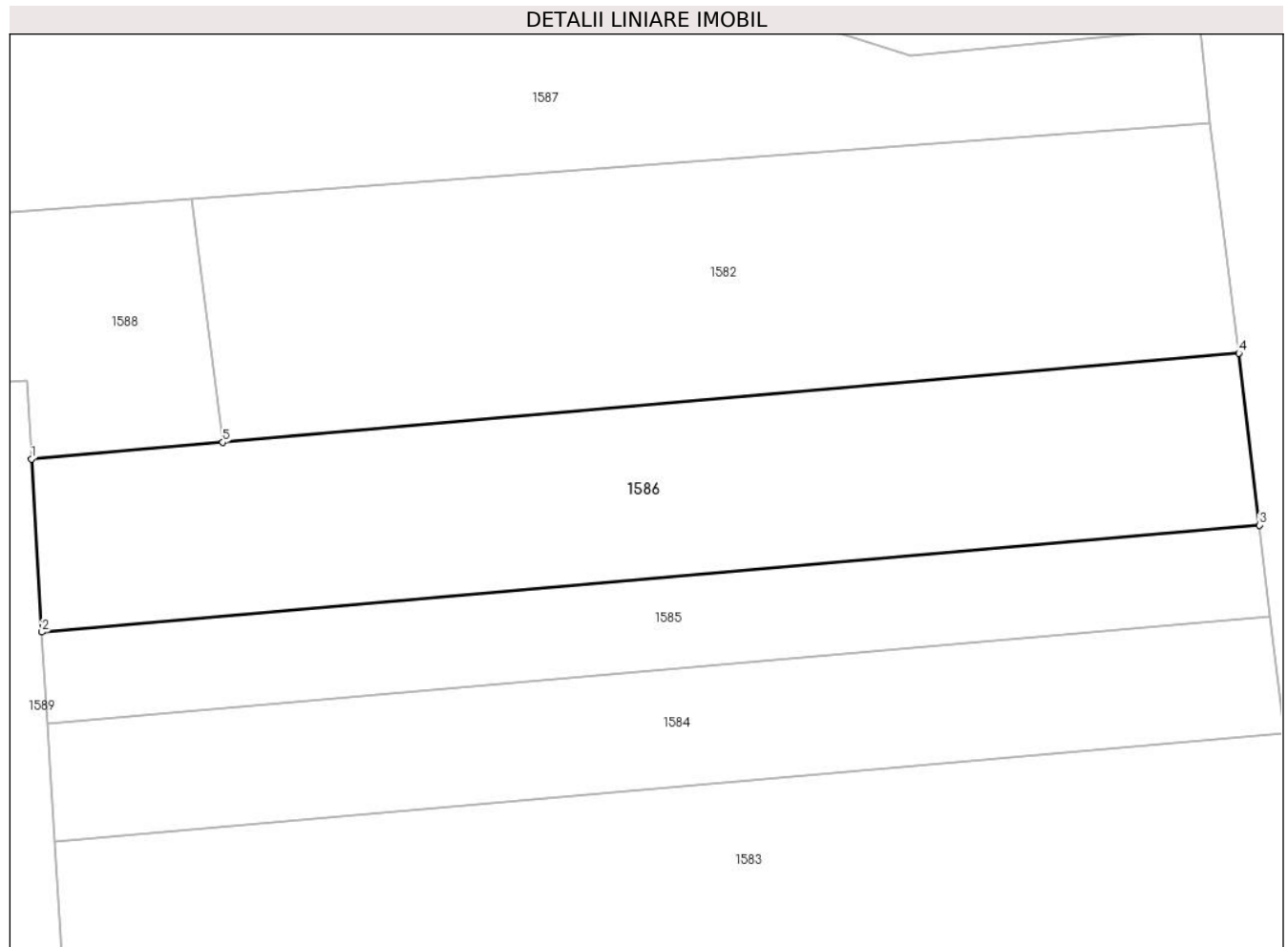
C. Partea III. SARCINI .

Inscrieri privind dezmembramintele dreptului de proprietate, drepturi reale de garanție și sarcini	Referințe
NU SUNT	

Teren

Nr cadastral	Suprafața (mp)*	Observații / Referințe
	1.162	

* Suprafața este determinată în planul de proiecție Stereo 70.



Date referitoare la teren

Crt	Categorie folosință	Intravilan	Suprafața (mp)	Tarla	Parcelă	Nr. topo	Observații / Referințe
1	arabil	NU	1.162	80	782/18	-	

Lungime Segmente

1) Valorile lungimilor segmentelor sunt obținute din proiecție în plan.

Punct început	X / Y	Punct sfârșit	X / Y	Lungime segment (** (m)
1	325.273,705 448.719,668	2	325.274,481 448.706,833	12.858
2	325.274,481 448.706,833	3	325.364,916 448.714,762	90.782
3	325.364,916 448.714,762	4	325.363,386 448.727,53	12.859
4	325.363,386 448.727,53	5	325.287,913 448.720,914	75.762
5	325.287,913 448.720,914	1	325.273,705 448.719,668	14.263

**** Lungimile segmentelor sunt determinate în planul de proiecție Stereo 70 și sunt rotunjite la 1 milimetru.**

***** Distanța dintre puncte este formată din segmente cumulate ce sunt mai mici decât valoarea 1 milimetru.**

**DATE DESPRE IMOBILUL NR. 1587**

Oficiul de Cadastru și Publicitate Imobiliară HUNEDOARA
Biroul de Cadastru și Publicitate Imobiliară Hateg

A. Partea I. Descrierea imobilului

TEREN Extravilan

Adresa: Jud. Hunedoara

Nr. Crt	Nr cadastral Nr. topografic	Suprafața* (mp)	Observații / Referințe
A1		1.244	Sector cadastral:24 Teren neimprejmuit;

B. Partea II. Proprietari și acte

Inscrieri privitoare la dreptul de proprietate și alte drepturi reale		Referințe
1 / 26/06/2023		
Act Administrativ nr. 91054/234, din 23/06/2005 emis de CJPSDPAT HUNEDOARA;		
B1	Intabulare, drept de PROPRIETATE, dobandit prin Reconstituire, cota actuala 1/1 1) MATESONI VIOREL DEFUNCT:Da	A1

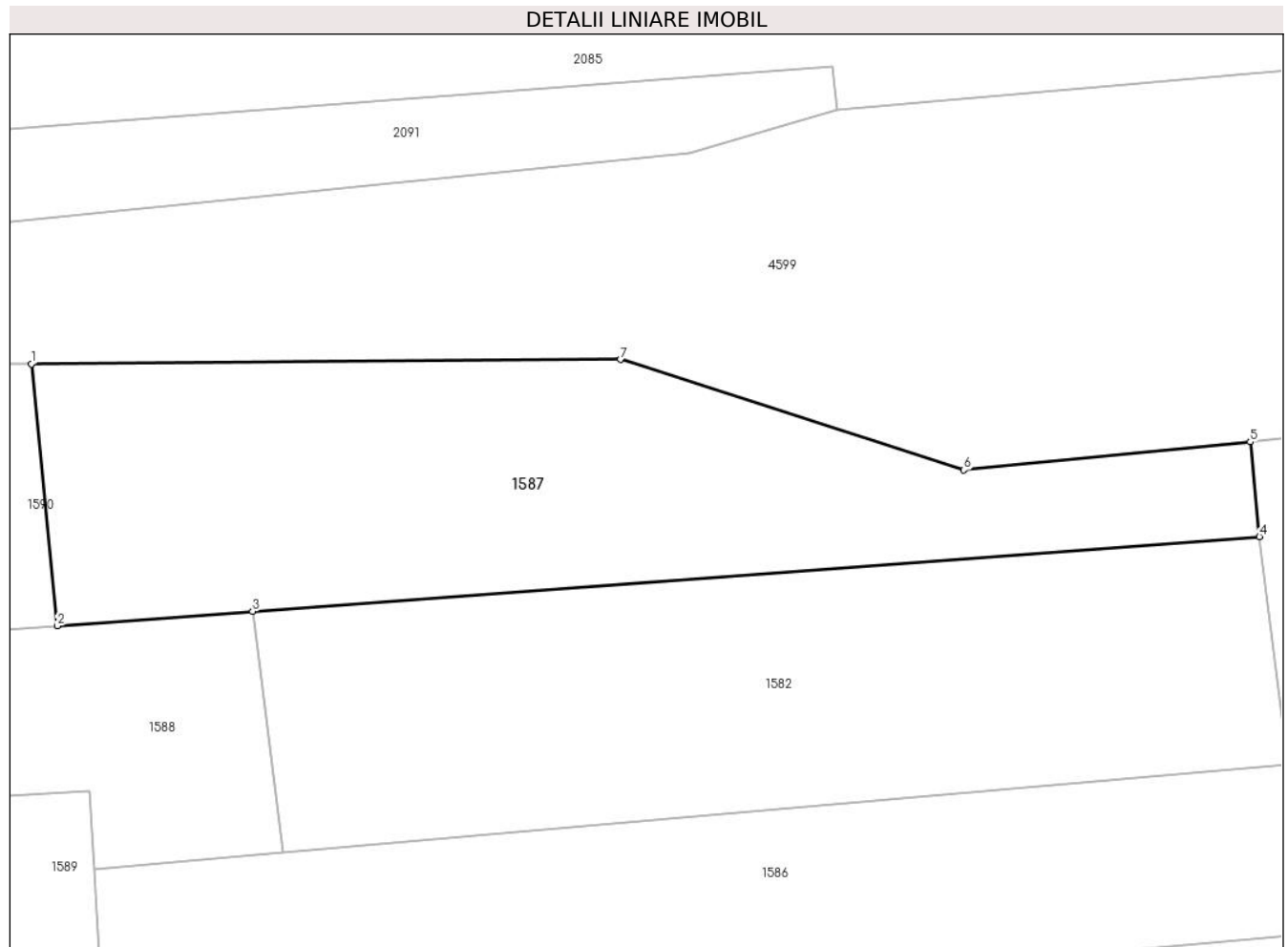
C. Partea III. SARCINI .

Inscrieri privind dezmembramintele dreptului de proprietate, drepturi reale de garanție și sarcini	Referințe
NU SUNT	

Teren

Nr cadastral	Suprafața (mp)*	Observații / Referințe
	1.244	

* Suprafața este determinată în planul de proiecție Stereo 70.



Date referitoare la teren

Crt	Categorie folosință	Intra vilan	Suprafața (mp)	Tarla	Parcelă	Nr. topo	Observații / Referințe
1	arabil	NU	1.244	80	782/23	-	

Lungime Segmente

1) Valorile lungimilor segmentelor sunt obținute din proiecție în plan.

Punct început	X / Y	Punct sfârșit	X / Y	Lungime segment (** (m)
1	325.269,006 448.757,538	2	325.270,935 448.737,905	19.728
2	325.270,935 448.737,905	3	325.285,597 448.738,992	14.702
3	325.285,597 448.738,992	4	325.361,199 448.744,593	75.809
4	325.361,199 448.744,593	5	325.360,501 448.751,699	7.14
5	325.360,501 448.751,699	6	325.339,001 448.749,586	21.604

Punct început	X / Y	Punct sfârşit	X / Y	Lungime segment (** (m)
6	325.339,001 448.749,586	7	325.313,229 448.757,883	27.075
7	325.313,229 448.757,883	1	325.269,006 448.757,538	44.224

** Lungimile segmentelor sunt determinate în planul de proiecție Stereo 70 și sunt rotunjite la 1 milimetru.

*** Distanța dintre puncte este formată din segmente cumulate ce sunt mai mici decât valoarea 1 milimetru.

**DATE DESPRE IMOBILUL NR. 1588**

Oficiul de Cadastru și Publicitate Imobiliară HUNEDOARA
Biroul de Cadastru și Publicitate Imobiliară Hateg

A. Partea I. Descrierea imobilului

TEREN Extravilan

Adresa: Jud. Hunedoara

Nr. Crt	Nr cadastral Nr. topografic	Suprafața* (mp)	Observații / Referințe
A1		623	Sector cadastral:24 Teren neimpregmuit;

B. Partea II. Proprietari și acte

Inscrieri privitoare la dreptul de proprietate și alte drepturi reale		Referințe
1 / 26/06/2023		
Act Administrativ nr. 91054/239, din 23/06/2006 emis de CJPSDPAT HUNEDOARA;		
B1	Intabulare, drept de PROPRIETATE, dobandit prin Reconstituire, cota actuala 1/1 1) BOGDAN VICTOR	A1

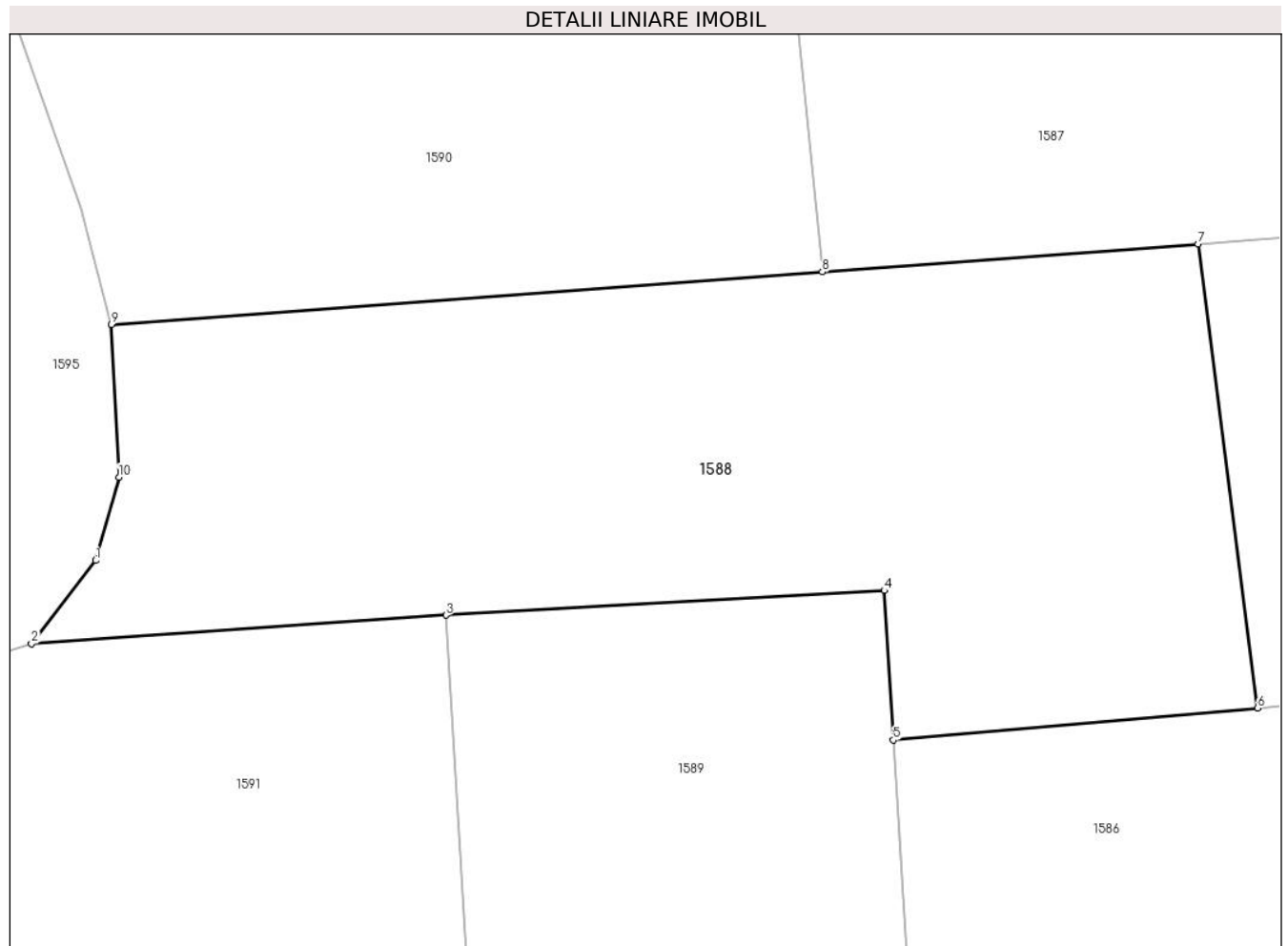
C. Partea III. SARCINI .

Inscrieri privind dezmembramintele dreptului de proprietate, drepturi reale de garanție și sarcini	Referințe
NU SUNT	

Teren

Nr cadastral	Suprafața (mp)*	Observații / Referințe
	623	

* Suprafața este determinată în planul de proiecție Stereo 70.



Date referitoare la teren

Crt	Categorie folosință	Intra vilan	Suprafața (mp)	Tarla	Parcelă	Nr. topo	Observații / Referințe
1	arabil	NU	623	80	782/21	-	

Lungime Segmente

1) Valorile lungimilor segmentelor sunt obținute din proiecție în plan.

Punct început	X / Y	Punct sfârșit	X / Y	Lungime segment (** (m)
1	325.242,584 448.726,665	2	325.240,085 448.723,418	4.097
2	325.240,085 448.723,418	3	325.256,255 448.724,536	16.209
3	325.256,255 448.724,536	4	325.273,353 448.725,496	17.125
4	325.273,353 448.725,496	5	325.273,705 448.719,668	5.839
5	325.273,705 448.719,668	6	325.287,913 448.720,914	14.263

Punct început	X / Y	Punct sfârșit	X / Y	Lungime segment (** (m)
6	325.287,913 448.720,914	7	325.285,597 448.738,992	18.226
7	325.285,597 448.738,992	8	325.270,935 448.737,905	14.702
8	325.270,935 448.737,905	9	325.243,197 448.735,85	27.814
9	325.243,197 448.735,85	10	325.243,501 448.729,912	5.946
10	325.243,501 448.729,912	1	325.242,584 448.726,665	3.374

** Lungimile segmentelor sunt determinate în planul de proiecție Stereo 70 și sunt rotunjite la 1 milimetru.

*** Distanța dintre puncte este formată din segmente cumulate ce sunt mai mici decât valoarea 1 milimetru.

**DATE DESPRE IMOBILUL NR. 1589**

Oficiul de Cadastru și Publicitate Imobiliară HUNEDOARA
Biroul de Cadastru și Publicitate Imobiliară Hateg

A. Partea I. Descrierea imobilului

TEREN Extravilan

Adresa: Jud. Hunedoara

Nr. Crt	Nr cadastral Nr. topografic	Suprafața* (mp)	Observații / Referințe
A1		1.000	Sector cadastral:24 Teren neimprejmuit;

B. Partea II. Proprietari și acte

Inscrieri privitoare la dreptul de proprietate și alte drepturi reale		Referințe
1 / 26/06/2023		
Act Administrativ nr. 91054/234, din 23/06/2005 emis de CJPSDPAT HUNEDOARA;		
B1	Intabulare, drept de PROPRIETATE, dobandit prin Reconstituire, cota actuala 1/1 1) CARCIONIU IONEL	A1

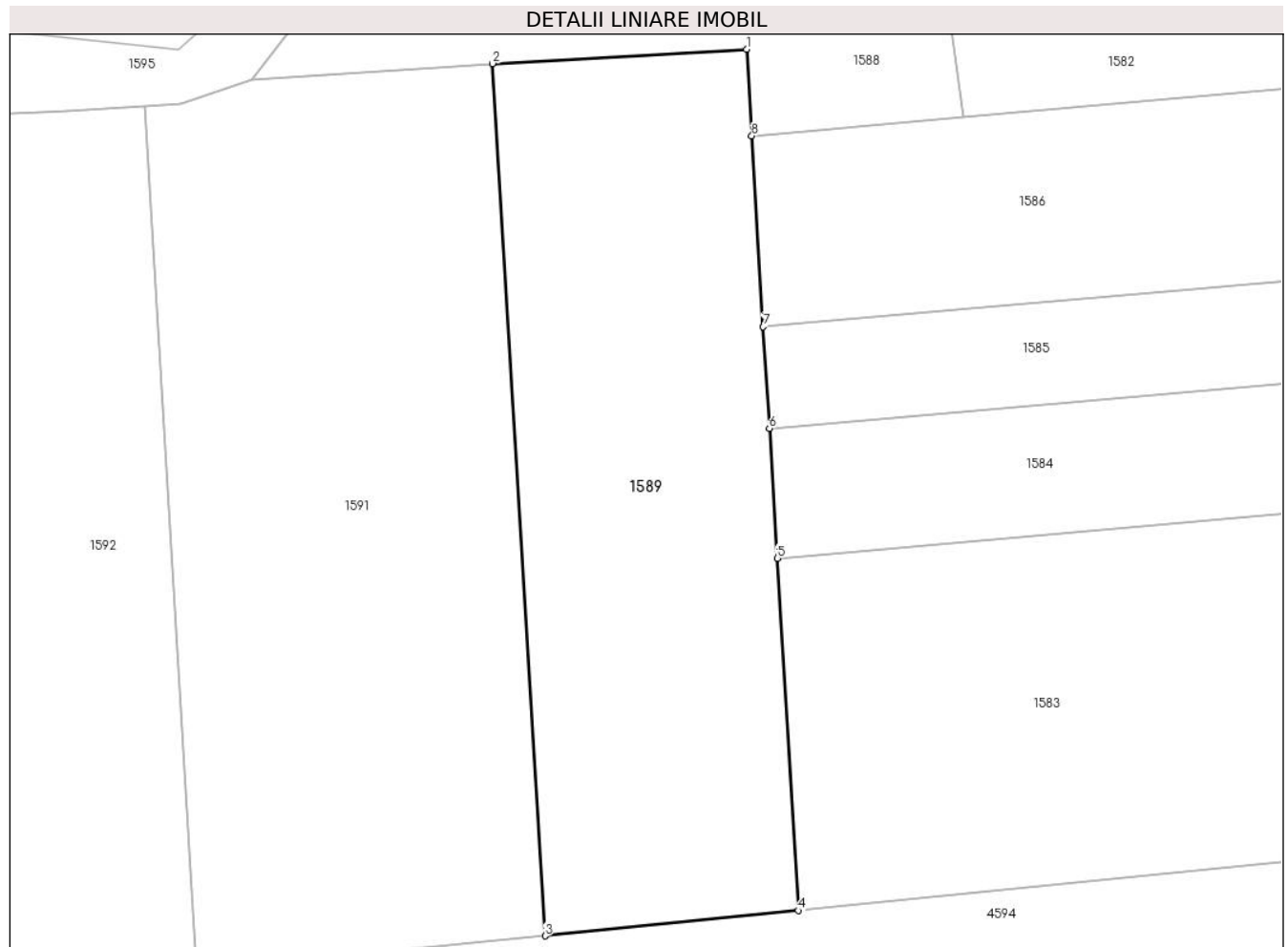
C. Partea III. SARCINI .

Inscrieri privind dezmembramintele dreptului de proprietate, drepturi reale de garanție și sarcini	Referințe
NU SUNT	

Teren

Nr cadastral	Suprafața (mp)*	Observații / Referințe
	1.000	

* Suprafața este determinată în planul de proiecție Stereo 70.



Date referitoare la teren

Crt	Categorie folosință	Intravilan	Suprafața (mp)	Tarla	Parcelă	Nr. topo	Observații / Referințe
1	arabil	NU	1.000	80	782/20	-	

Lungime Segmente

1) Valorile lungimilor segmentelor sunt obținute din proiecție în plan.

Punct început	X / Y	Punct sfârșit	X / Y	Lungime segment (** (m)
1	325.273,353 448.725,496	2	325.256,255 448.724,536	17.125
2	325.256,255 448.724,536	3	325.259,8 448.665,875	58.768
3	325.259,8 448.665,875	4	325.276,853 448.667,58	17.138
4	325.276,853 448.667,58	5	325.275,421 448.691,271	23.734
5	325.275,421 448.691,271	6	325.274,893 448.700,007	8.752

Punct început	X / Y	Punct sfârșit	X / Y	Lungime segment (** (m)
6	325.274,893 448.700,007	7	325.274,481 448.706,833	6.838
7	325.274,481 448.706,833	8	325.273,705 448.719,668	12.858
8	325.273,705 448.719,668	1	325.273,353 448.725,496	5.839

** Lungimile segmentelor sunt determinate în planul de proiecție Stereo 70 și sunt rotunjite la 1 milimetru.

*** Distanța dintre puncte este formată din segmente cumulate ce sunt mai mici decât valoarea 1 milimetru.

**DATE DESPRE IMOBILUL NR. 1590**

Oficiul de Cadastru și Publicitate Imobiliară HUNEDOARA
Biroul de Cadastru și Publicitate Imobiliară Hateg

A. Partea I. Descrierea imobilului

TEREN Extravilan

Adresa: Jud. Hunedoara

Nr. Crt	Nr cadastral Nr. topografic	Suprafața* (mp)	Observații / Referințe
A1		622	Sector cadastral:24 Teren neimprejmuit;

B. Partea II. Proprietari și acte

Inscrieri privitoare la dreptul de proprietate și alte drepturi reale	Referințe
1 / 26/06/2023	
Act Normativ nr. 7, din 13/03/1996 emis de Parlamentul României;	
B1	Intabulare, drept de PROPRIETATE, dobandit prin Lege, cota actuala 1/1
	1) COMUAN SARMIZEGETUSA-REZERVA COMISIEI LOCALE DE FOND FUNCJAR , CIF:4633293

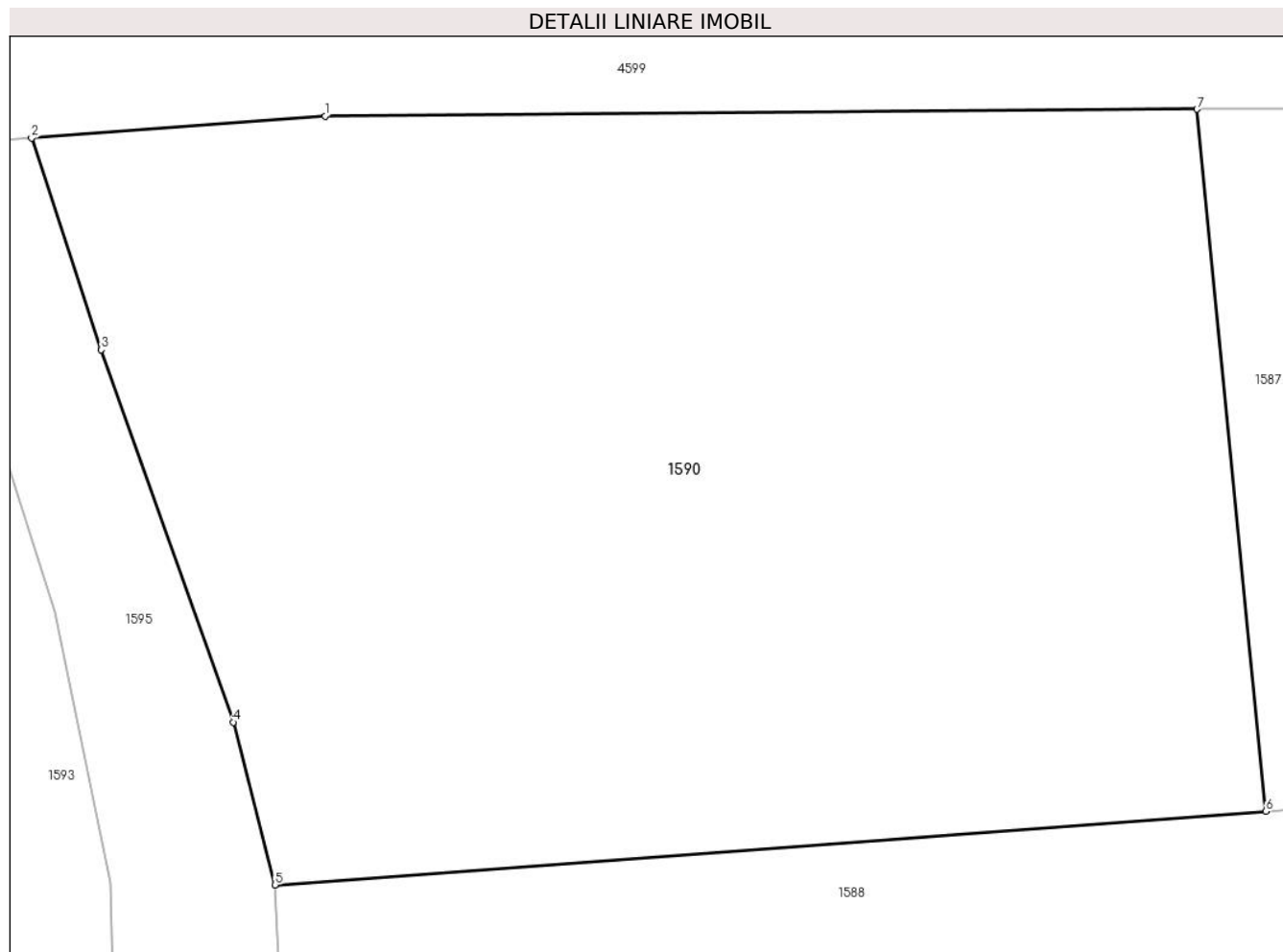
C. Partea III. SARCINI .

Inscrieri privind dezmembramintele dreptului de proprietate, drepturi reale de garanție și sarcini	Referințe
NU SUNT	

Teren

Nr cadastral	Suprafața (mp)*	Observații / Referințe
	622	

* Suprafața este determinată în planul de proiecție Stereo 70.



Date referitoare la teren

Crt	Categorie folosință	Intra vilan	Suprafața (mp)	Tarla	Parcelă	Nr. topo	Observații / Referințe
1	faneata	NU	622	80	788/22	-	

Lungime Segmente

1) Valorile lungimilor segmentelor sunt obținute din proiecție în plan.

Punct început	X / Y	Punct sfârșit	X / Y	Lungime segment (** (m)
1	325.244,602 448.757,347	2	325.236,386 448.756,733	8.239
2	325.236,386 448.756,733	3	325.238,336 448.750,811	6.235
3	325.238,336 448.750,811	4	325.242,029 448.740,401	11.046
4	325.242,029 448.740,401	5	325.243,197 448.735,85	4.698
5	325.243,197 448.735,85	6	325.270,935 448.737,905	27.814

Punct început	X / Y	Punct sfârşit	X / Y	Lungime segment (** (m)
6	325.270,935 448.737,905	7	325.269,006 448.757,538	19.728
7	325.269,006 448.757,538	1	325.244,602 448.757,347	24.405

** Lungimile segmentelor sunt determinate în planul de proiecţie Stereo 70 şi sunt rotunjite la 1 milimetru.

*** Distanţa dintre puncte este formată din segmente cumulate ce sunt mai mici decât valoarea 1 milimetru.

**DATE DESPRE IMOBILUL NR. 1591**

Oficiul de Cadastru și Publicitate Imobiliară HUNEDOARA
Biroul de Cadastru și Publicitate Imobiliară Hateg

A. Partea I. Descrierea imobilului

TEREN Extravilan

Adresa: Jud. Hunedoara

Nr. Crt	Nr cadastral Nr. topografic	Suprafața* (mp)	Observații / Referințe
A1		1.386	Sector cadastral:24 Teren neimpregmuit;

B. Partea II. Proprietari și acte

Inscrieri privitoare la dreptul de proprietate și alte drepturi reale	Referințe
1 / 26/06/2023	
Hotarare Judecatoreasca nr. Sentința civilă nr 251, din 04/05/2022 emis de JUDECĂTORIA HAȚEG;	
B1	A1
Intabulare, drept de PROPRIETATE, dobandit prin Hotarare Judecatoreasca, cota actuala 1/1 1) COȚOLAN ZOIȚA	

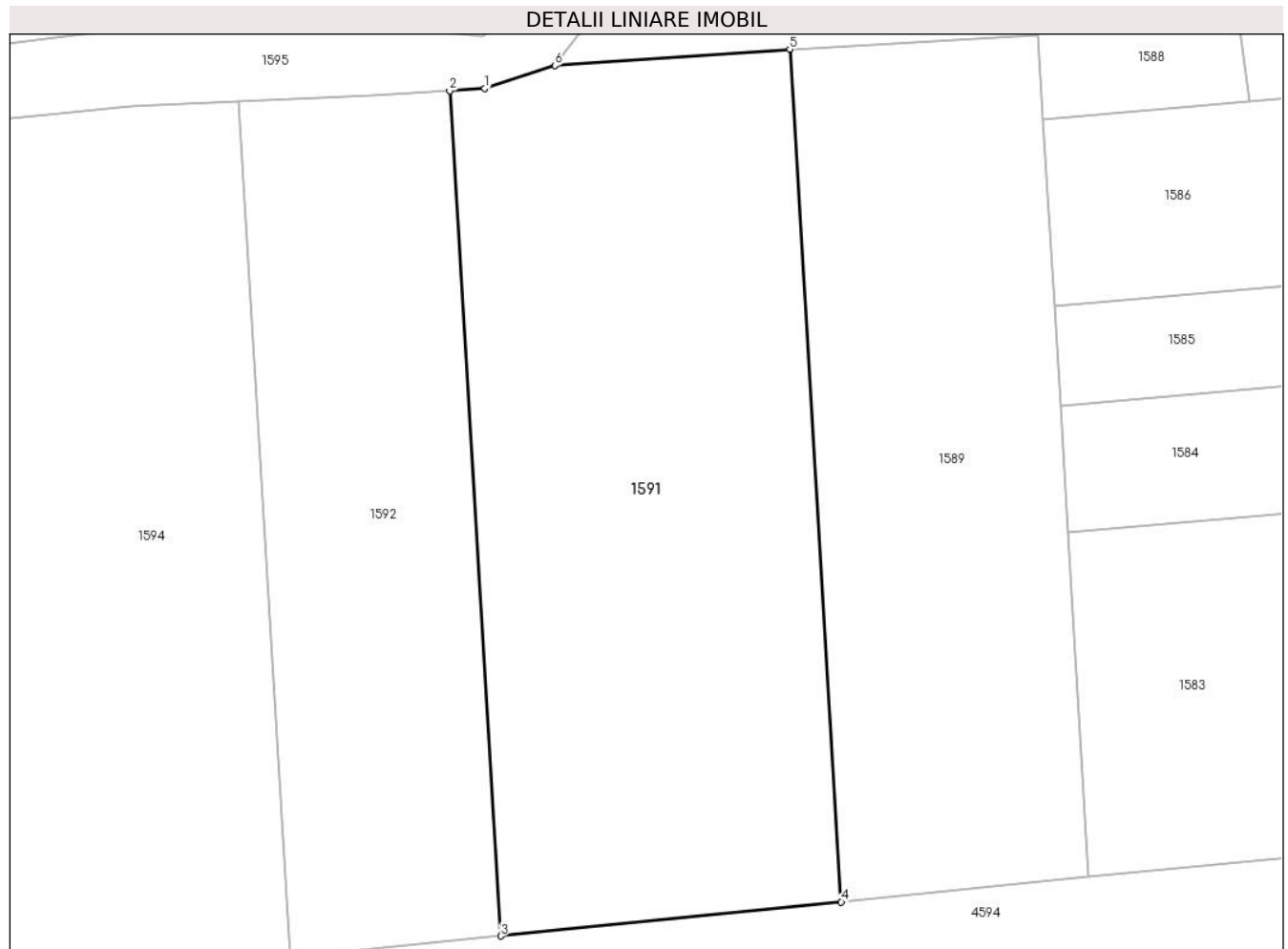
C. Partea III. SARCINI .

Inscrieri privind dezmembramintele dreptului de proprietate, drepturi reale de garanție și sarcini	Referințe
NU SUNT	

Teren

Nr cadastral	Suprafața (mp)*	Observații / Referințe
	1.386	

* Suprafața este determinată în planul de proiecție Stereo 70.



Date referitoare la teren

Crt	Categorie folosință	Intravilan	Suprafața (mp)	Tarla	Parcelă	Nr. topo	Observații / Referințe
1	arabil	NU	1.386	80	782/14	-	

Lungime Segmente

1) Valorile lungimilor segmentelor sunt obținute din proiecție în plan.

Punct început	X / Y	Punct sfârșit	X / Y	Lungime segment (** (m)
1	325.235,253 448.721,836	2	325.232,842 448.721,679	2.416
2	325.232,842 448.721,679	3	325.236,356 448.663,53	58.255
3	325.236,356 448.663,53	4	325.259,8 448.665,875	23.561
4	325.259,8 448.665,875	5	325.256,255 448.724,536	58.768
5	325.256,255 448.724,536	6	325.240,085 448.723,418	16.209

Punct început	X / Y	Punct sfârşit	X / Y	Lungime segment (** (m)
6	325.240,085 448.723,418	1	325.235,253 448.721,836	5.084

** Lungimile segmentelor sunt determinate în planul de proiecţie Stereo 70 şi sunt rotunjite la 1 milimetru.

*** Distanţa dintre puncte este formată din segmente cumulate ce sunt mai mici decât valoarea 1 milimetru.

**DATE DESPRE IMOBILUL NR. 1592**

Oficiul de Cadastru și Publicitate Imobiliară HUNEDOARA
Biroul de Cadastru și Publicitate Imobiliară Hateg

A. Partea I. Descrierea imobilului

TEREN Extravilan

Adresa: Jud. Hunedoara

Nr. Crt	Nr cadastral Nr. topografic	Suprafața* (mp)	Observații / Referințe
A1		851	Sector cadastral:24 Teren neimprejmuit;

B. Partea II. Proprietari și acte

Inscrieri privitoare la dreptul de proprietate și alte drepturi reale		Referințe
1 / 26/06/2023		
Act Administrativ nr. 91054/2362, din 24/06/2005 emis de CJPSDPAT HUNEDOARA;		
B1	Intabulare, drept de PROPRIETATE, dobandit prin Reconstituire, cota actuala 1/1 1) DĂRĂBANȚ TRAIAN DEFUNCT:Da	A1

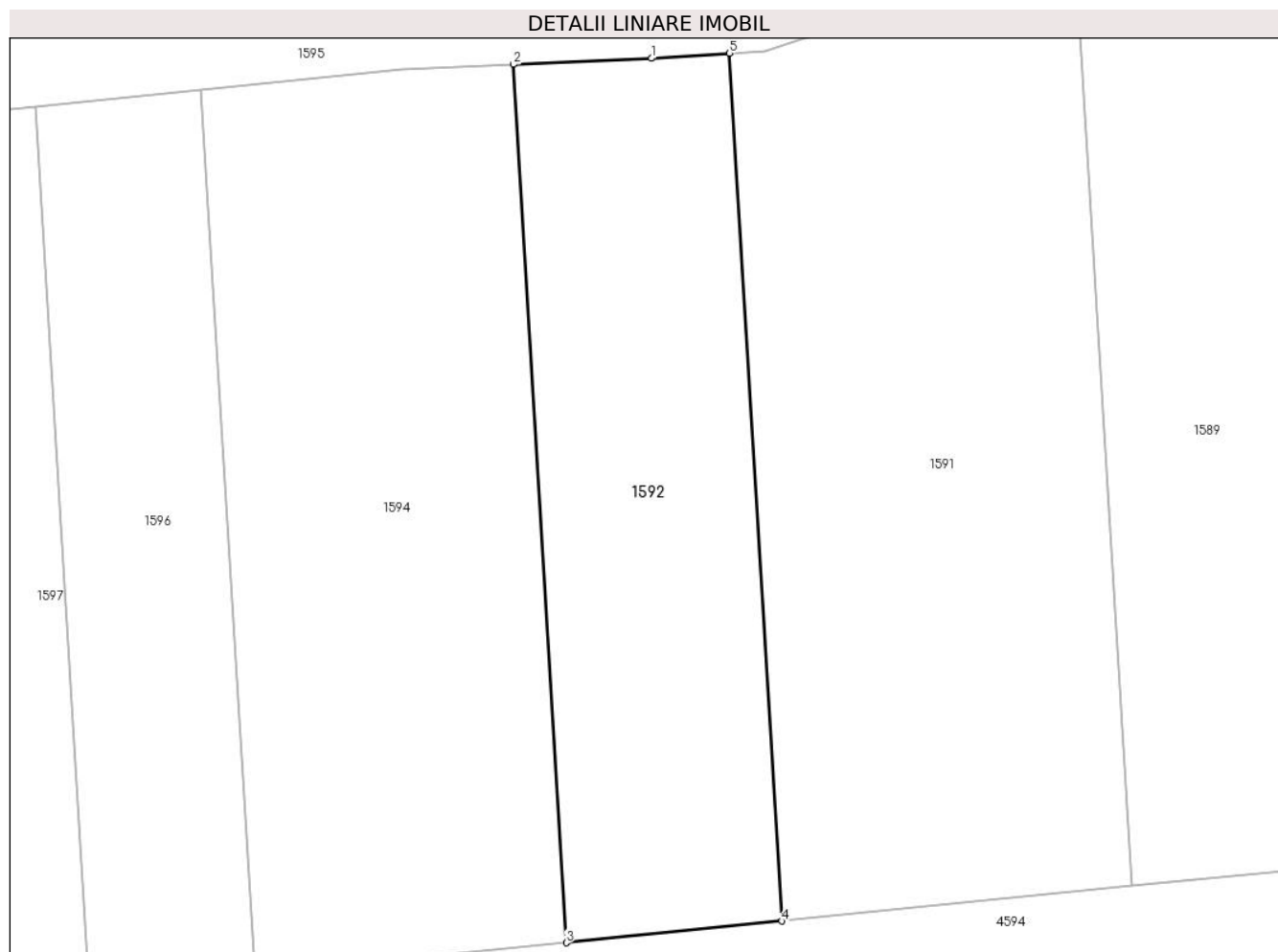
C. Partea III. SARCINI .

Inscrieri privind dezmembramintele dreptului de proprietate, drepturi reale de garanție și sarcini	Referințe
NU SUNT	

Teren

Nr cadastral	Suprafața (mp)*	Observații / Referințe
	851	

* Suprafața este determinată în planul de proiecție Stereo 70.



Date referitoare la teren

Crt	Categorie folosință	Intra vilan	Suprafața (mp)	Tarla	Parcelă	Nr. topo	Observații / Referințe
1	arabil	NU	851	80	782/13	-	

Lungime Segmente

1) Valorile lungimilor segmentelor sunt obținute din proiecție în plan.

Punct început	X / Y	Punct sfârșit	X / Y	Lungime segment (** (m)
1	325.227,588 448.721,336	2	325.218,331 448.720,934	9.266
2	325.218,331 448.720,934	3	325.221,887 448.662,083	58.958
3	325.221,887 448.662,083	4	325.236,356 448.663,53	14.541
4	325.236,356 448.663,53	5	325.232,842 448.721,679	58.255
5	325.232,842 448.721,679	1	325.227,588 448.721,336	5.265

**** Lungimile segmentelor sunt determinate în planul de proiecție Stereo 70 și sunt rotunjite la 1 milimetru.**

***** Distanța dintre puncte este formată din segmente cumulate ce sunt mai mici decât valoarea 1 milimetru.**

**DATE DESPRE IMOBILUL NR. 1593**

Oficiul de Cadastru și Publicitate Imobiliară HUNEDOARA
Biroul de Cadastru și Publicitate Imobiliară Hateg

A. Partea I. Descrierea imobilului

TEREN Extravilan

Adresa: Jud. Hunedoara

Nr. Crt	Nr cadastral Nr. topografic	Suprafața* (mp)	Observații / Referințe
A1		623	Sector cadastral:24 Teren neimprejmuit;

B. Partea II. Proprietari și acte

Inscrieri privitoare la dreptul de proprietate și alte drepturi reale	Referințe
1 / 26/06/2023	
Act Normativ nr. 7, din 13/03/1996 emis de Parlamentul României;	
B1	Intabulare, drept de PROPRIETATE, dobandit prin Lege, cota actuala 1/1
	1) COMUAN SARMIZEGETUSA-REZERVA COMISIEI LOCALE DE FOND FUNCJAR , CIF:4633293

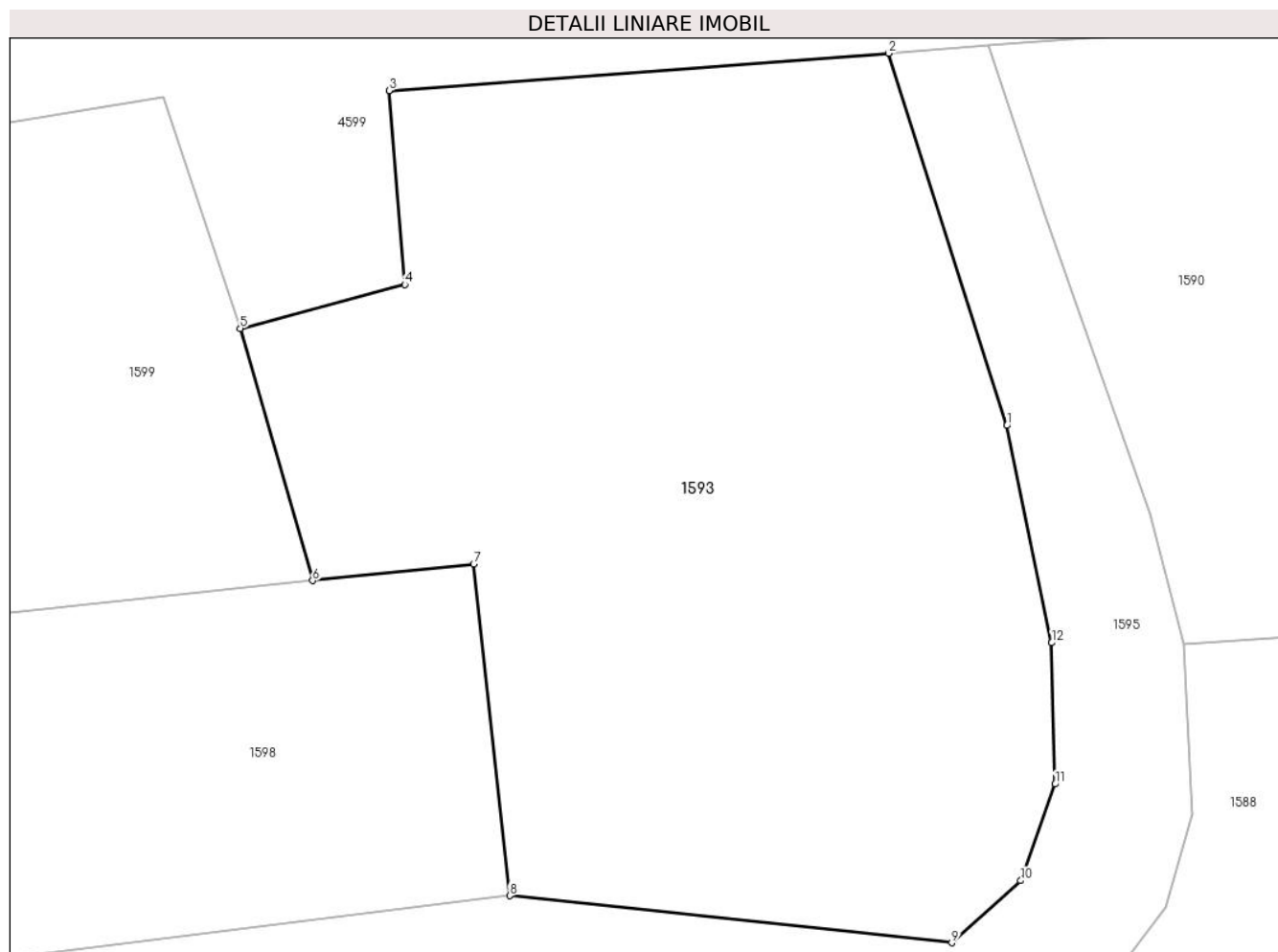
C. Partea III. SARCINI .

Inscrieri privind dezmembramintele dreptului de proprietate, drepturi reale de garanție și sarcini	Referințe
NU SUNT	

Teren

Nr cadastral	Suprafața (mp)*	Observații / Referințe
	623	

* Suprafața este determinată în planul de proiecție Stereo 70.



Date referitoare la teren

Crt	Categorie folosință	Intravilan	Suprafața (mp)	Tarla	Parcelă	Nr. topo	Observații / Referințe
1	faneata	NU	623	80	-	-	

Lungime Segmente

1) Valorile lungimilor segmentelor sunt obținute din proiecție în plan.

Punct început	X / Y	Punct sfârșit	X / Y	Lungime segment (** (m)
1	325.237,021 448.743,483	2	325.232,893 448.756,471	13.628
2	325.232,893 448.756,471	3	325.215,448 448.755,167	17.494
3	325.215,448 448.755,167	4	325.215,999 448.748,401	6.788
4	325.215,999 448.748,401	5	325.210,253 448.746,872	5.946
5	325.210,253 448.746,872	6	325.212,785 448.738,07	9.159

Punct început	X / Y	Punct sfârşit	X / Y	Lungime segment (** (m)
6	325.212,785 448.738,07	7	325.218,403 448.738,657	5.649
7	325.218,403 448.738,657	8	325.219,664 448.727,079	11.646
8	325.219,664 448.727,079	9	325.235,095 448.725,438	15.518
9	325.235,095 448.725,438	10	325.237,502 448.727,603	3.237
10	325.237,502 448.727,603	11	325.238,706 448.730,972	3.578
11	325.238,706 448.730,972	12	325.238,586 448.735,904	4.933
12	325.238,586 448.735,904	1	325.237,021 448.743,483	7.739

** Lungimile segmentelor sunt determinate în planul de proiecție Stereo 70 și sunt rotunjite la 1 milimetru.

*** Distanța dintre puncte este formată din segmente cumulate ce sunt mai mici decât valoarea 1 milimetru.

**DATE DESPRE IMOBILUL NR. 1594**

Oficiul de Cadastru și Publicitate Imobiliară HUNEDOARA
Biroul de Cadastru și Publicitate Imobiliară Hateg

A. Partea I. Descrierea imobilului

TEREN Extravilan

Adresa: Jud. Hunedoara

Nr. Crt	Nr cadastral Nr. topografic	Suprafața* (mp)	Observații / Referințe
A1		1.244	Sector cadastral:24 Teren neimprejmuit;

B. Partea II. Proprietari și acte

Inscrieri privitoare la dreptul de proprietate și alte drepturi reale	Referințe
1 / 26/06/2023	
Act Administrativ nr. 91054/254, din 23/06/2005 emis de CJPSDPAT HUNEDOARA;	
B1	A1
Intabulare, drept de PROPRIETATE, dobandit prin Reconstituire, cota actuala 1/1	
1) MATESONI VIOREL DEFUNCT:Da	


C. Partea III. SARCINI .

Inscrieri privind dezmembramintele dreptului de proprietate, drepturi reale de garanție și sarcini	Referințe
NU SUNT	

Teren

Nr cadastral	Suprafața (mp)*	Observații / Referințe
	1.244	

* Suprafața este determinată în planul de proiecție Stereo 70.



Date referitoare la teren

Crt	Categorie folosință	Intra vilan	Suprafața (mp)	Tarla	Parcelă	Nr. topo	Observații / Referințe
1	arabil	NU	1.244	80	782/12	-	

Lungime Segmente

1) Valorile lungimilor segmentelor sunt obținute din proiecție în plan.

Punct început	X / Y	Punct sfârșit	X / Y	Lungime segment (** (m)
1	325.210,9 448.720,61	2	325.197,414 448.719,219	13.558
2	325.197,414 448.719,219	3	325.200,993 448.659,994	59.333
3	325.200,993 448.659,994	4	325.221,887 448.662,083	20.998
4	325.221,887 448.662,083	5	325.218,331 448.720,934	58.958
5	325.218,331 448.720,934	1	325.210,9 448.720,61	7.438

**** Lungimile segmentelor sunt determinate în planul de proiecție Stereo 70 și sunt rotunjite la 1 milimetru.**

***** Distanța dintre puncte este formată din segmente cumulate ce sunt mai mici decât valoarea 1 milimetru.**

**DATE DESPRE IMOBILUL NR. 1595**

Oficiul de Cadastru și Publicitate Imobiliară HUNEDOARA
Biroul de Cadastru și Publicitate Imobiliară Hateg

A. Partea I. Descrierea imobilului

TEREN Extravilan

Adresa: Jud. Hunedoara

Nr. Crt	Nr cadastral Nr. topografic	Suprafața* (mp)	Observații / Referințe
A1		469	Sector cadastral:24 Teren neimprejmuit;

B. Partea II. Proprietari și acte

Inscrieri privitoare la dreptul de proprietate și alte drepturi reale		Referințe
1 / 26/06/2023		
Act Normativ nr. 7, din 13/03/1996 emis de Parlamentul României;		
B1	Inscrierea provizorie, drept de PROPRIETATE, dobandit prin Lege, cota actuala 1/1 1) COMUAN SARMIZEGETUSA , CIF:4633293	A1

C. Partea III. SARCINI .

Inscrieri privind dezmembramintele dreptului de proprietate, drepturi reale de garanție și sarcini	Referințe
NU SUNT	

Anexa Nr. 1 La Partea I

Teren

Nr cadastral	Suprafaţa (mp)*	Observaţii / Referinţe
	469	

* Suprafaţa este determinată în planul de proiecţie Stereo 70.



Date referitoare la teren

Crt	Categorie folosinţă	Intra vilan	Suprafaţa (mp)	Tarla	Parcelă	Nr. topo	Observaţii / Referinţe
1	drum	NU	469	-	-	-	

Lungime Segmente

1) Valorile lungimilor segmentelor sunt obţinute din proiecţie în plan.

Punct început	X / Y	Punct sfârşit	X / Y	Lungime segment (** (m)
1	325.240,085 448.723,418	2	325.242,584 448.726,665	4.097
3	325.243,501 448.729,912	4	325.243,197 448.735,85	5.946
5	325.242,029 448.740,401	6	325.238,336 448.750,811	11.046
7	325.236,386 448.756,733	8	325.232,893 448.756,471	3.503
9	325.237,021 448.743,483	10	325.238,586 448.735,904	7.739

Punct început	X / Y	Punct sfârşit	X / Y	Lungime segment (** (m)
2	325.242,584 448.726,665	3	325.243,501 448.729,912	3.374
4	325.243,197 448.735,85	5	325.242,029 448.740,401	4.698
6	325.238,336 448.750,811	7	325.236,386 448.756,733	6.235
8	325.232,893 448.756,471	9	325.237,021 448.743,483	13.628
10	325.238,586 448.735,904	11	325.238,706 448.730,972	4.933

Punct început	X / Y	Punct sfârșit	X / Y	Lungime segment (** (m)
11	325.238,706 448.730,972	12	325.237,502 448.727,603	3.578
13	325.235,095 448.725,438	14	325.219,664 448.727,079	15.518
15	325.172,395 448.721,286	16	325.172,7 448.716,668	4.628
17	325.186,336 448.718,075	18	325.197,414 448.719,219	11.137
19	325.210,9 448.720,61	20	325.218,331 448.720,934	7.438
21	325.227,588 448.721,336	22	325.232,842 448.721,679	5.265
23	325.235,253 448.721,836	1	325.240,085 448.723,418	5.084

Punct început	X / Y	Punct sfârșit	X / Y	Lungime segment (** (m)
12	325.237,502 448.727,603	13	325.235,095 448.725,438	3.237
14	325.219,664 448.727,079	15	325.172,395 448.721,286	47.623
16	325.172,7 448.716,668	17	325.186,336 448.718,075	13.708
18	325.197,414 448.719,219	19	325.210,9 448.720,61	13.558
20	325.218,331 448.720,934	21	325.227,588 448.721,336	9.266
22	325.232,842 448.721,679	23	325.235,253 448.721,836	2.416

** Lungimile segmentelor sunt determinate în planul de proiecție Stereo 70 și sunt rotunjite la 1 milimetru.

*** Distanța dintre puncte este formată din segmente cumulate ce sunt mai mici decât valoarea 1 milimetru.

**DATE DESPRE IMOBILUL NR. 1596**

Oficiul de Cadastru și Publicitate Imobiliară HUNEDOARA
Biroul de Cadastru și Publicitate Imobiliară Hateg

A. Partea I. Descrierea imobilului

TEREN Extravilan

Adresa: Jud. Hunedoara

Nr. Crt	Nr cadastral Nr. topografic	Suprafața* (mp)	Observații / Referințe
A1		660	Sector cadastral:24 Teren neimprejmuit;

B. Partea II. Proprietari și acte

Inscrieri privitoare la dreptul de proprietate și alte drepturi reale		Referințe
1 / 26/06/2023		
Act Administrativ nr. 91054/234, din 23/06/2005 emis de CJPSDPAT HUNEDOARA;		
B1	Intabulare, drept de PROPRIETATE, dobandit prin Reconstituire, cota actuala 1/1 1) CARCIONIU IONEL	A1

C. Partea III. SARCINI .

Inscrieri privind dezmembramintele dreptului de proprietate, drepturi reale de garanție și sarcini	Referințe
NU SUNT	

Teren

Nr cadastral	Suprafața (mp)*	Observații / Referințe
	660	

* Suprafața este determinată în planul de proiecție Stereo 70.



Date referitoare la teren

Crt	Categorie folosință	Intra vilan	Suprafața (mp)	Tarla	Parcelă	Nr. topo	Observații / Referințe
1	arabil	NU	660	80	782/11	-	

Lungime Segmente

1) Valorile lungimilor segmentelor sunt obținute din proiecție în plan.

Punct început	X / Y	Punct sfârșit	X / Y	Lungime segment (** (m)
1	325.197,414 448.719,219	2	325.186,336 448.718,075	11.137
2	325.186,336 448.718,075	3	325.189,912 448.658,886	59.297
3	325.189,912 448.658,886	4	325.200,993 448.659,994	11.136
4	325.200,993 448.659,994	1	325.197,414 448.719,219	59.333

** Lungimile segmentelor sunt determinate în planul de proiecție Stereo 70 și sunt rotunjite la 1 milimetru.

***** Distanţa dintre puncte este formată din segmente cumulate ce sunt mai mici decât valoarea 1 milimetru.**

**DATE DESPRE IMOBILUL NR. 1597**

Oficiul de Cadastru și Publicitate Imobiliară HUNEDOARA
Biroul de Cadastru și Publicitate Imobiliară Hateg

A. Partea I. Descrierea imobilului

TEREN Extravilan

Adresa: Jud. Hunedoara

Nr. Crt	Nr cadastral Nr. topografic	Suprafața* (mp)	Observații / Referințe
A1		740	Sector cadastral:24 Teren neimprejmuit;

B. Partea II. Proprietari și acte

Inscrieri privitoare la dreptul de proprietate și alte drepturi reale		Referințe
1 / 26/06/2023		
Act Administrativ nr. 91054/250, din 23/06/2005 emis de CJPSDPAT HUNEDOARA;		
B1	Intabulare, drept de PROPRIETATE, dobandit prin Reconstituire, cota actuala 1/1 1) DRĂMNESCU ION DEFUNCT:Da 2) DRAMNESCU MARIA 3) DRĂMNESCU DORIN-MARIAN	A1

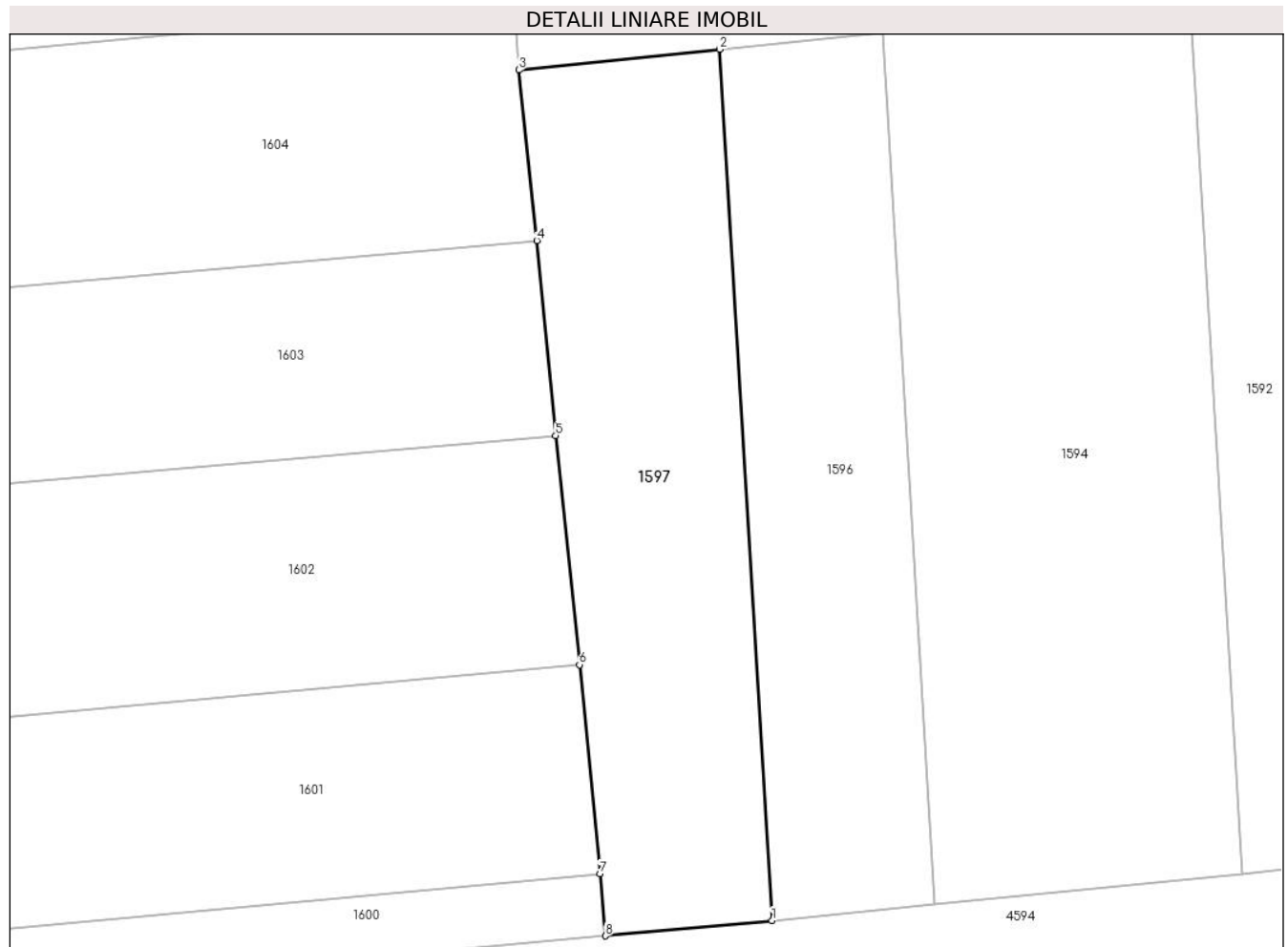
C. Partea III. SARCINI .

Inscrieri privind dezmembramintele dreptului de proprietate, drepturi reale de garanție și sarcini	Referințe
NU SUNT	

Teren

Nr cadastral	Suprafața (mp)*	Observații / Referințe
	740	

* Suprafața este determinată în planul de proiecție Stereo 70.



Date referitoare la teren

Crt	Categorie folosință	Intra vilan	Suprafața (mp)	Tarla	Parcelă	Nr. topo	Observații / Referințe
1	arabil	NU	740	80	782/10	-	

Lungime Segmente

1) Valorile lungimilor segmentelor sunt obținute din proiecție în plan.

Punct început	X / Y	Punct sfârșit	X / Y	Lungime segment (** (m)
1	325.189,912 448.658,886	2	325.186,336 448.718,075	59.297
2	325.186,336 448.718,075	3	325.172,7 448.716,668	13.708
3	325.172,7 448.716,668	4	325.173,914 448.705,08	11.651
4	325.173,914 448.705,08	5	325.175,202 448.691,827	13.315
5	325.175,202 448.691,827	6	325.176,827 448.676,269	15.643

Punct început	X / Y	Punct sfârşit	X / Y	Lungime segment (** (m)
6	325.176,827 448.676,269	7	325.178,201 448.662,051	14.284
7	325.178,201 448.662,051	8	325.178,586 448.657,848	4.221
8	325.178,586 448.657,848	1	325.189,912 448.658,886	11.373

** Lungimile segmentelor sunt determinate în planul de proiecţie Stereo 70 şi sunt rotunjite la 1 milimetru.

*** Distanţa dintre puncte este formată din segmente cumulate ce sunt mai mici decât valoarea 1 milimetru.

**DATE DESPRE IMOBILUL NR. 1598**

Oficiul de Cadastru și Publicitate Imobiliară HUNEDOARA
Biroul de Cadastru și Publicitate Imobiliară Hateg

A. Partea I. Descrierea imobilului

TEREN Extravilan

Adresa: Jud. Hunedoara

Nr. Crt	Nr cadastral Nr. topografic	Suprafața* (mp)	Observații / Referințe
A1		1.600	Sector cadastral:24 Teren neimpregmuit;

B. Partea II. Proprietari și acte

Inscrieri privitoare la dreptul de proprietate și alte drepturi reale	Referințe
1 / 26/06/2023	
Act Administrativ nr. 91054/73, din 09/06/2003 emis de CJPSDPAT HUNEDOARA;	
B1	A1
Intabulare, drept de PROPRIETATE, dobandit prin Reconstituire, cota actuala 1/1 1) BOJIN AUREL DEFUNCT :Da	

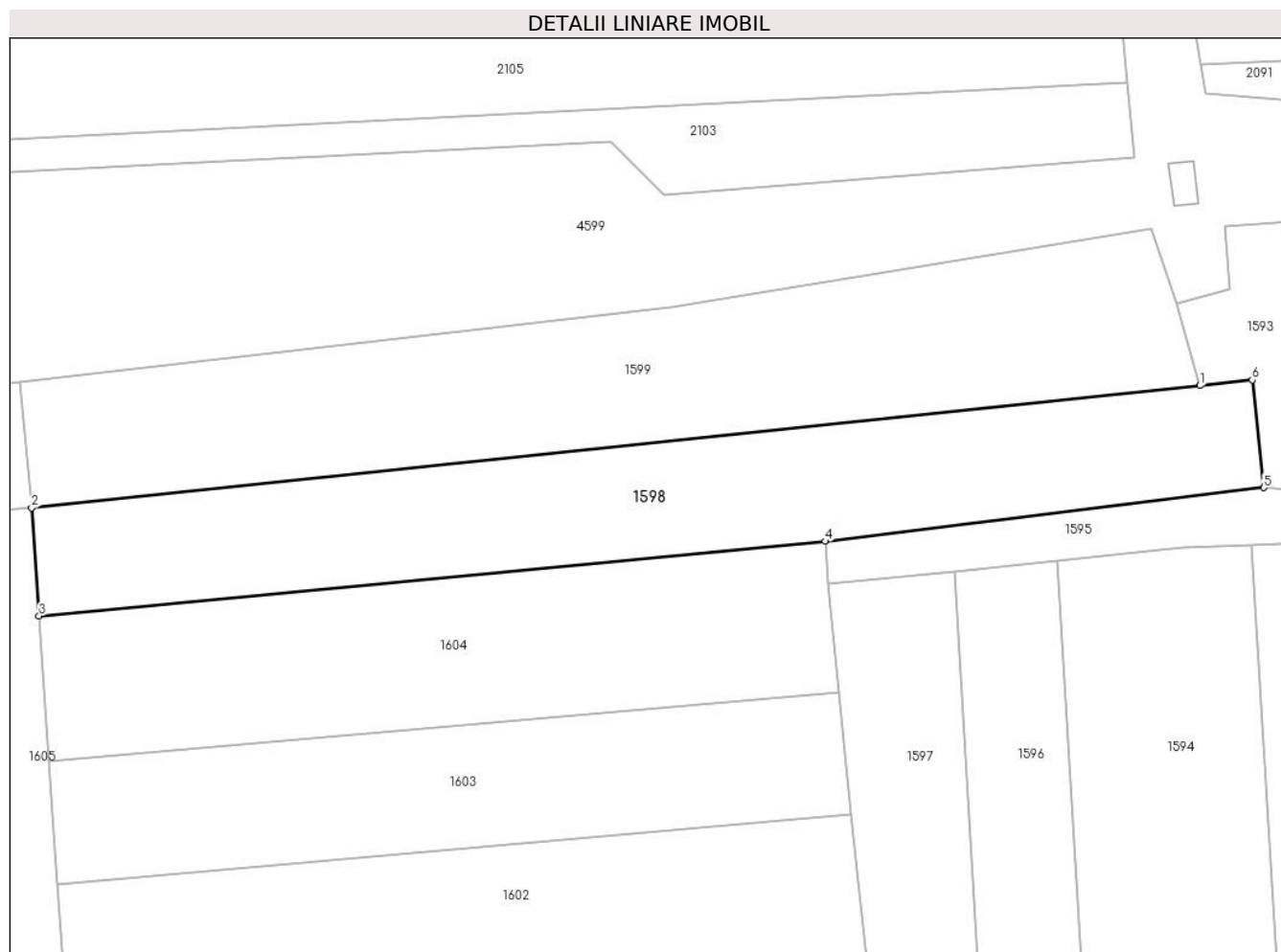
C. Partea III. SARCINI .

Inscrieri privind dezmembramintele dreptului de proprietate, drepturi reale de garanție și sarcini	Referințe
NU SUNT	

Teren

Nr cadastral	Suprafața (mp)*	Observații / Referințe
	1.600	

* Suprafața este determinată în planul de proiecție Stereo 70.



Date referitoare la teren

Crt	Categorie folosință	Intravilan	Suprafața (mp)	Tarla	Parcelă	Nr. topo	Observații / Referințe
1	arabil	NU	1.600	80	782/5	-	

Lungime Segmente

1) Valorile lungimilor segmentelor sunt obținute din proiecție în plan.

Punct început	X / Y	Punct sfârșit	X / Y	Lungime segment (** (m)
1	325.212,785 448.738,07	2	325.086,857 448.724,894	126.615
2	325.086,857 448.724,894	3	325.087,656 448.713,252	11.669
3	325.087,656 448.713,252	4	325.172,395 448.721,286	85.119
4	325.172,395 448.721,286	5	325.219,664 448.727,079	47.623
5	325.219,664 448.727,079	6	325.218,403 448.738,657	11.646

Punct început	X / Y	Punct sfârşit	X / Y	Lungime segment (** (m)
6	325.218,403 448.738,657	1	325.212,785 448.738,07	5.649

** Lungimile segmentelor sunt determinate în planul de proiecţie Stereo 70 şi sunt rotunjite la 1 milimetru.

*** Distanţa dintre puncte este formată din segmente cumulate ce sunt mai mici decât valoarea 1 milimetru.

**DATE DESPRE IMOBILUL NR. 1599**

Oficiul de Cadastru și Publicitate Imobiliară HUNEDOARA
Biroul de Cadastru și Publicitate Imobiliară Hateg

A. Partea I. Descrierea imobilului

TEREN Extravilan

Adresa: Jud. Hunedoara

Nr. Crt	Nr cadastral Nr. topografic	Suprafața* (mp)	Observații / Referințe
A1		1.844	Sector cadastral:24 Teren neimprejmuit;

B. Partea II. Proprietari și acte

Inscrieri privitoare la dreptul de proprietate și alte drepturi reale	Referințe
1 / 26/06/2023	
Act Administrativ nr. 91054/253, din 23/06/2005 emis de CJPSDPAT HUNEDOARA;	
B1	A1
Intabulare, drept de PROPRIETATE, dobandit prin Reconstituire, cota actuala 1/1 1) POP NICOLAE-AVRAM	

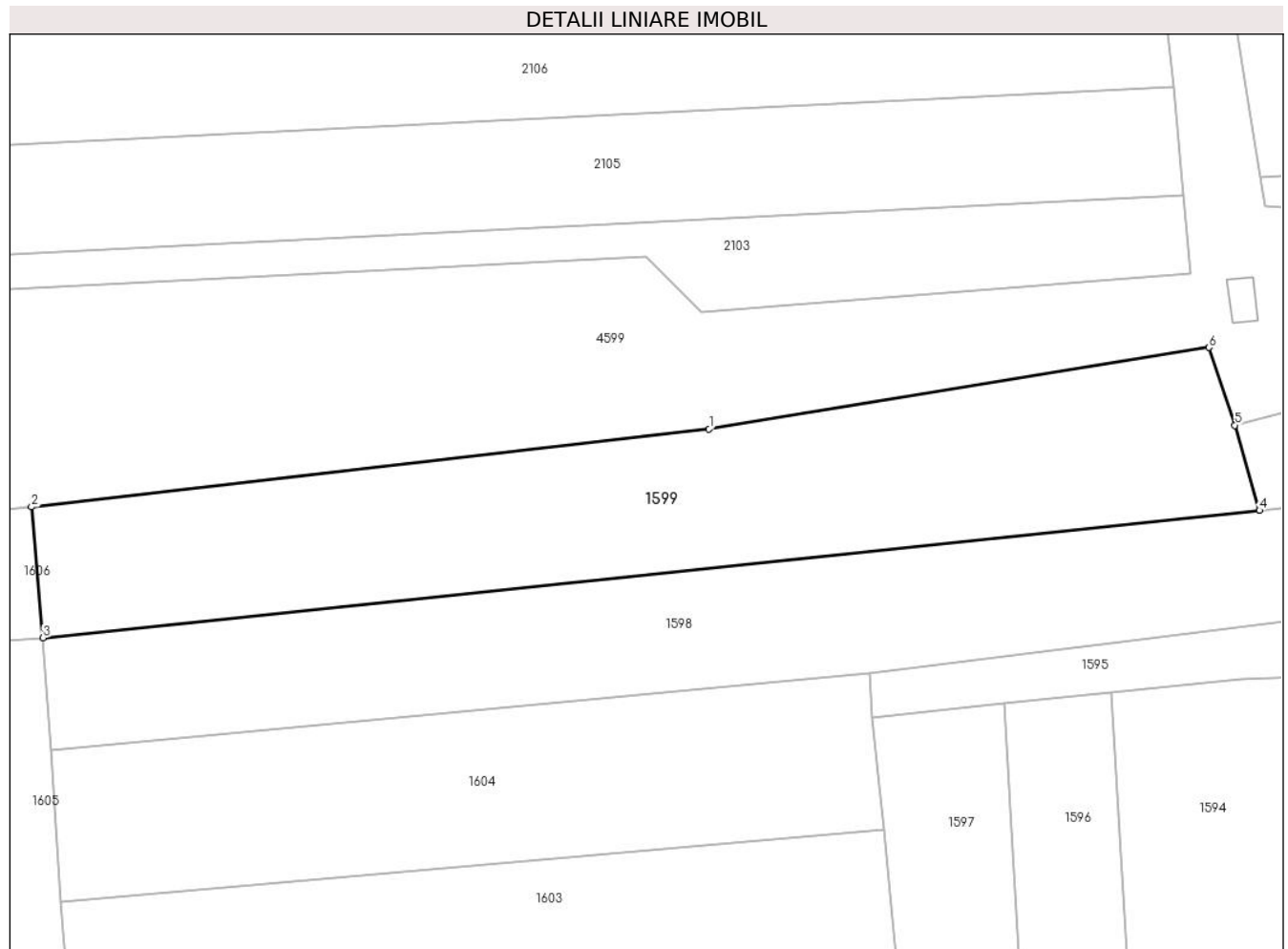
C. Partea III. SARCINI .

Inscrieri privind dezmembramintele dreptului de proprietate, drepturi reale de garanție și sarcini	Referințe
NU SUNT	

Teren

Nr cadastral	Suprafața (mp)*	Observații / Referințe
	1.844	

* Suprafața este determinată în planul de proiecție Stereo 70.



Date referitoare la teren

Crt	Categorie folosință	Intravilan	Suprafața (mp)	Tarla	Parcelă	Nr. topo	Observații / Referințe
1	arabil	NU	1.844	80	782/4	-	

Lungime Segmente

1) Valorile lungimilor segmentelor sunt obținute din proiecție în plan.

Punct început	X / Y	Punct sfârșit	X / Y	Lungime segment (** (m)
1	325.155,803 448.746,484	2	325.085,655 448.738,42	70.61
2	325.085,655 448.738,42	3	325.086,857 448.724,894	13.579
3	325.086,857 448.724,894	4	325.212,785 448.738,07	126.615
4	325.212,785 448.738,07	5	325.210,253 448.746,872	9.159
5	325.210,253 448.746,872	6	325.207,567 448.754,92	8.484

Punct început	X / Y	Punct sfârşit	X / Y	Lungime segment (** (m)
6	325.207,567 448.754,92	1	325.155,803 448.746,484	52.447

** Lungimile segmentelor sunt determinate în planul de proiecţie Stereo 70 şi sunt rotunjite la 1 milimetru.

*** Distanţa dintre puncte este formată din segmente cumulate ce sunt mai mici decât valoarea 1 milimetru.

**DATE DESPRE IMOBILUL NR. 1600**

Oficiul de Cadastru și Publicitate Imobiliară HUNEDOARA
Biroul de Cadastru și Publicitate Imobiliară Hateg

A. Partea I. Descrierea imobilului

TEREN Extravilan

Adresa: Jud. Hunedoara

Nr. Crt	Nr cadastral Nr. topografic	Suprafața* (mp)	Observații / Referințe
A1		365	Sector cadastral:24 Teren neimprejmuit;

B. Partea II. Proprietari și acte

Inscrieri privitoare la dreptul de proprietate și alte drepturi reale	Referințe
1 / 26/04/2023	
Act Normativ nr. 7, din 13/03/1996 emis de Parlamentul României;	
B1	A1
Intabulare, drept de PROPRIETATE, dobandit prin Lege, cota actuala 1/1 1) COMUNA SARMIZEGETUSA-REZERVA COMISIEI LOCALE DE FOND FUNCJAR, CIF:4633293	

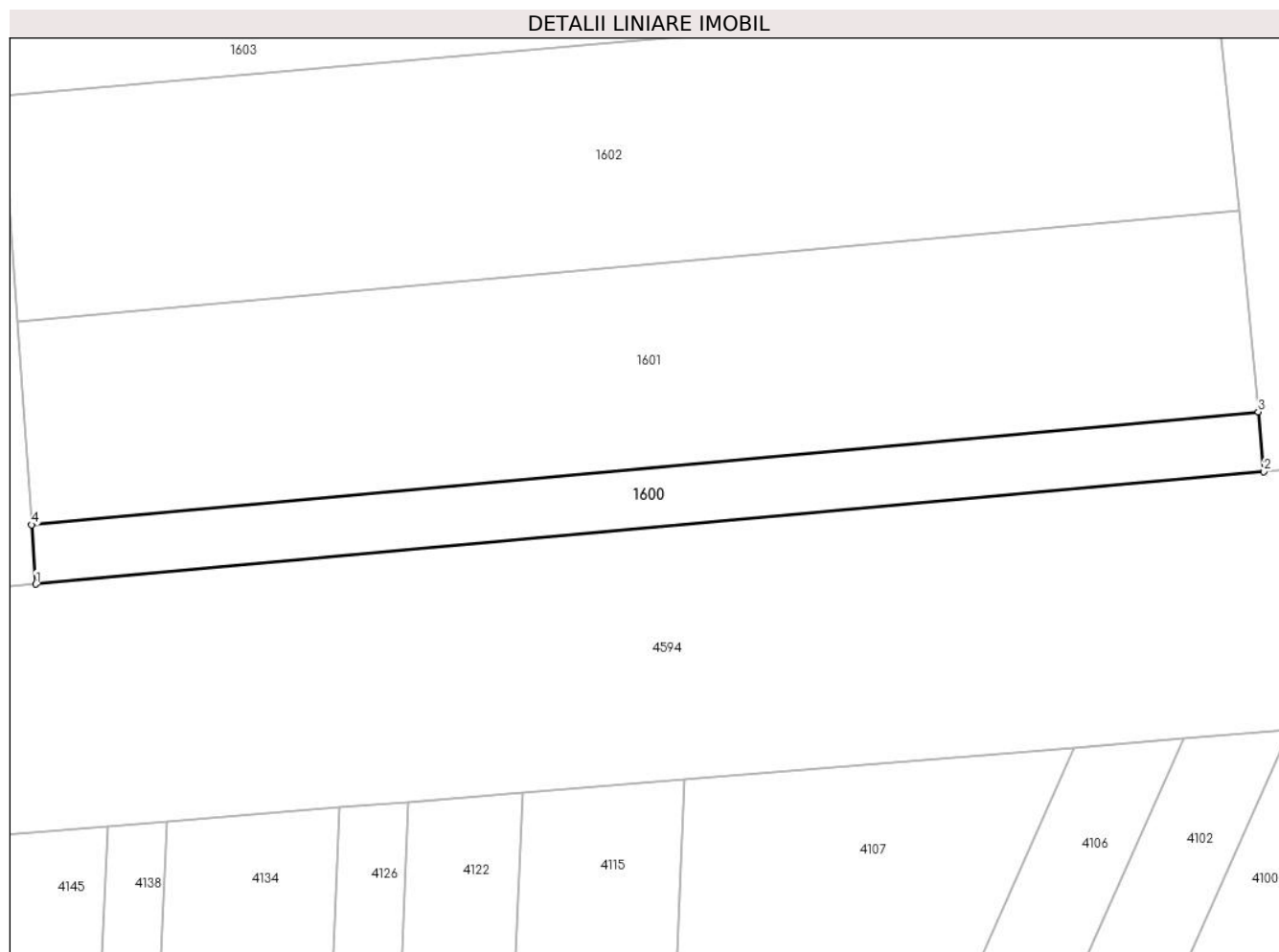
C. Partea III. SARCINI .

Inscrieri privind dezmembramintele dreptului de proprietate, drepturi reale de garanție și sarcini	Referințe
NU SUNT	

Teren

Nr cadastral	Suprafața (mp)*	Observații / Referințe
	365	

* Suprafața este determinată în planul de proiecție Stereo 70.



Date referitoare la teren

Crt	Categorie folosință	Intravilan	Suprafața (mp)	Tarla	Parcelă	Nr. topo	Observații / Referințe
1	faneata	NU	365	80	-	-	

Lungime Segmente

1) Valorile lungimilor segmentelor sunt obținute din proiecție în plan.

Punct început	X / Y	Punct sfârșit	X / Y	Lungime segment (** (m)
1	325.092,003 448.649,91	2	325.178,586 448.657,848	86.946
2	325.178,586 448.657,848	3	325.178,201 448.662,051	4.221
3	325.178,201 448.662,051	4	325.091,714 448.654,091	86.853
4	325.091,714 448.654,091	1	325.092,003 448.649,91	4.191

** Lungimile segmentelor sunt determinate în planul de proiecție Stereo 70 și sunt rotunjite la 1 milimetru.

***** Distanţa dintre puncte este formată din segmente cumulate ce sunt mai mici decât valoarea 1 milimetru.**

**DATE DESPRE IMOBILUL NR. 1601**

Oficiul de Cadastru și Publicitate Imobiliară HUNEDOARA
Biroul de Cadastru și Publicitate Imobiliară Hateg

A. Partea I. Descrierea imobilului

TEREN Extravilan

Adresa: Jud. Hunedoara

Nr. Crt	Nr cadastral Nr. topografic	Suprafața* (mp)	Observații / Referințe
A1		1.238	Sector cadastral:24 Teren neimprejmuit;

B. Partea II. Proprietari și acte

Inscrieri privitoare la dreptul de proprietate și alte drepturi reale		Referințe
1 / 26/06/2023		
Act Administrativ nr. 91054/261, din 24/06/2005 emis de CJPSDPAT HUNEDOARA;		
B1	Intabulare, drept de PROPRIETATE, dobandit prin Reconstituire, cota actuala 1/1 1) POPESCU ROMULUS 2) POPESCU DORIN 3) POPESCU MIHUT-ROMULUS	A1

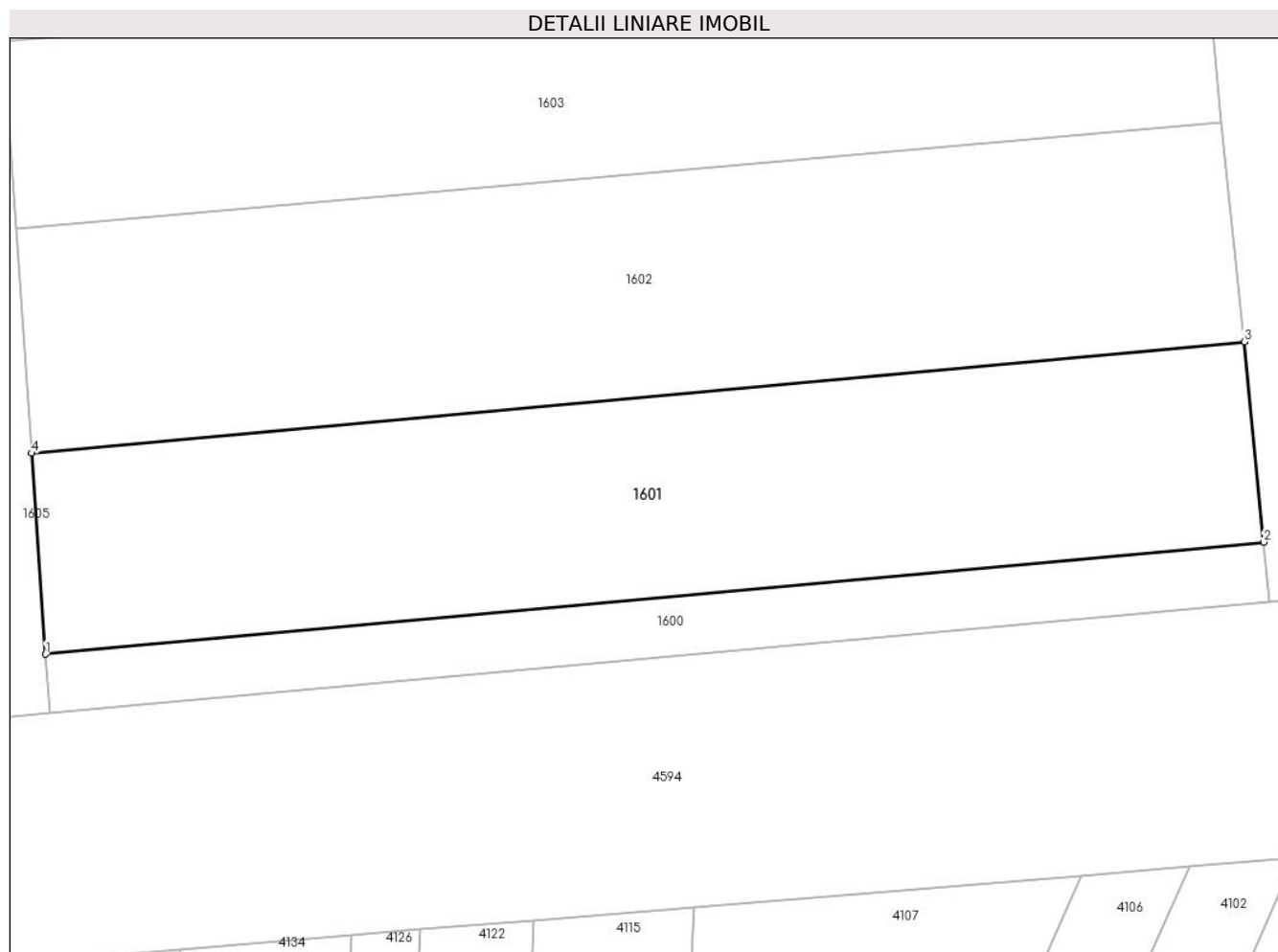
C. Partea III. SARCINI .

Inscrieri privind dezmembramintele dreptului de proprietate, drepturi reale de garanție și sarcini	Referințe
NU SUNT	

Teren

Nr cadastral	Suprafața (mp)*	Observații / Referințe
	1.238	

* Suprafața este determinată în planul de proiecție Stereo 70.



Date referitoare la teren

Crt	Categorie folosință	Intravilan	Suprafața (mp)	Tarla	Parcelă	Nr. topo	Observații / Referințe
1	arabil	NU	1.238	80	782/9	-	

Lungime Segmente

1) Valorile lungimilor segmentelor sunt obținute din proiecție în plan.

Punct început	X / Y	Punct sfârșit	X / Y	Lungime segment (** (m)
1	325.091,714 448.654,091	2	325.178,201 448.662,051	86.853
2	325.178,201 448.662,051	3	325.176,827 448.676,269	14.284
3	325.176,827 448.676,269	4	325.090,732 448.668,36	86.458
4	325.090,732 448.668,36	1	325.091,714 448.654,091	14.303

** Lungimile segmentelor sunt determinate în planul de proiecție Stereo 70 și sunt rotunjite la 1 milimetru.

***** Distanţa dintre puncte este formată din segmente cumulate ce sunt mai mici decât valoarea 1 milimetru.**

**DATE DESPRE IMOBILUL NR. 1602**

Oficiul de Cadastru și Publicitate Imobiliară HUNEDOARA
Biroul de Cadastru și Publicitate Imobiliară Hateg

A. Partea I. Descrierea imobilului

TEREN Extravilan

Adresa: Jud. Hunedoara

Nr. Crt	Nr cadastral Nr. topografic	Suprafața* (mp)	Observații / Referințe
A1		1.361	Sector cadastral:24 Teren neimprejmuit;

B. Partea II. Proprietari și acte

Inscrieri privitoare la dreptul de proprietate și alte drepturi reale		Referințe
1 / 26/06/2023		
Act Administrativ nr. 20/1668, din 03/12/2007 emis de CJPSDPAT HUNEDOARA;		
B1	Intabulare, drept de PROPRIETATE, dobandit prin Reconstituire, cota actuala 1/1 1) ALBULESCU STRUGUREL SONICĂ	A1

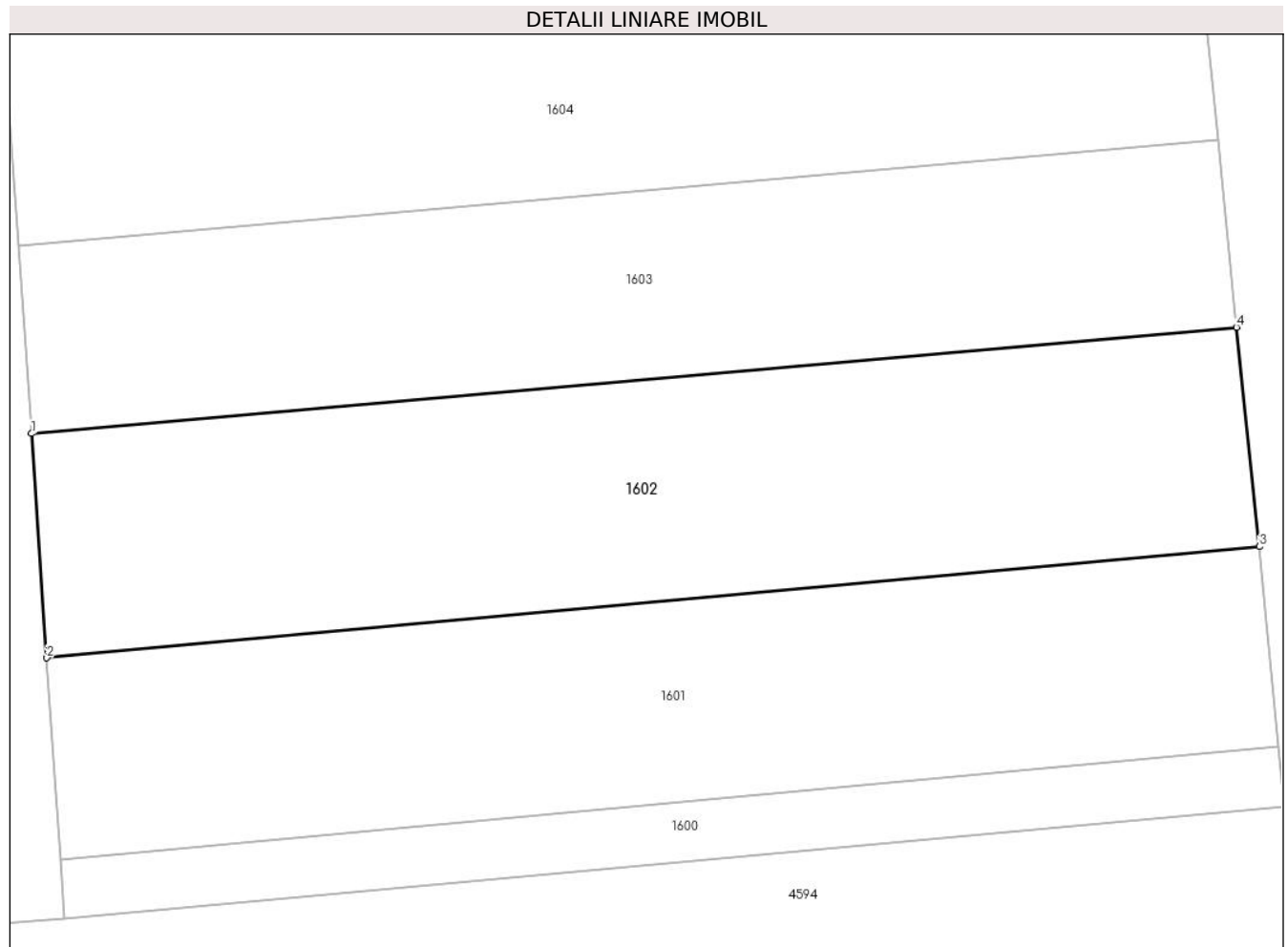
C. Partea III. SARCINI .

Inscrieri privind dezmembramintele dreptului de proprietate, drepturi reale de garanție și sarcini	Referințe
NU SUNT	

Teren

Nr cadastral	Suprafața (mp)*	Observații / Referințe
	1.361	

* Suprafața este determinată în planul de proiecție Stereo 70.



Date referitoare la teren

Crt	Categorie folosință	Intravilan	Suprafața (mp)	Tarla	Parcelă	Nr. topo	Observații / Referințe
1	arabil	NU	1.361	80	782/8	-	

Lungime Segmente

1) Valorile lungimilor segmentelor sunt obținute din proiecție în plan.

Punct început	X / Y	Punct sfârșit	X / Y	Lungime segment (** (m)
1	325.089,646 448.684,278	2	325.090,732 448.668,36	15.955
2	325.090,732 448.668,36	3	325.176,827 448.676,269	86.458
3	325.176,827 448.676,269	4	325.175,202 448.691,827	15.643
4	325.175,202 448.691,827	1	325.089,646 448.684,278	85.888

** Lungimile segmentelor sunt determinate în planul de proiecție Stereo 70 și sunt rotunjite la 1 milimetru.

***** Distanţa dintre puncte este formată din segmente cumulate ce sunt mai mici decât valoarea 1 milimetru.**

**DATE DESPRE IMOBILUL NR. 1603**

Oficiul de Cadastru și Publicitate Imobiliară HUNEDOARA
Biroul de Cadastru și Publicitate Imobiliară Hateg

A. Partea I. Descrierea imobilului

TEREN Extravilan

Adresa: Jud. Hunedoara

Nr. Crt	Nr cadastral Nr. topografic	Suprafața* (mp)	Observații / Referințe
A1		1.141	Sector cadastral:24 Teren neimprejmuit;

B. Partea II. Proprietari și acte

Inscrieri privitoare la dreptul de proprietate și alte drepturi reale		Referințe
1 / 26/06/2023		
Act Administrativ nr. 6054/258, din 07/06/2005 emis de CJPSDPAT HUNEDOARA;		
B1	Intabulare, drept de PROPRIETATE, dobandit prin Reconstituire, cota actuala 1/1 1) CRACIUNEL FLORIN 2) CRACIUNEL IOAN	A1

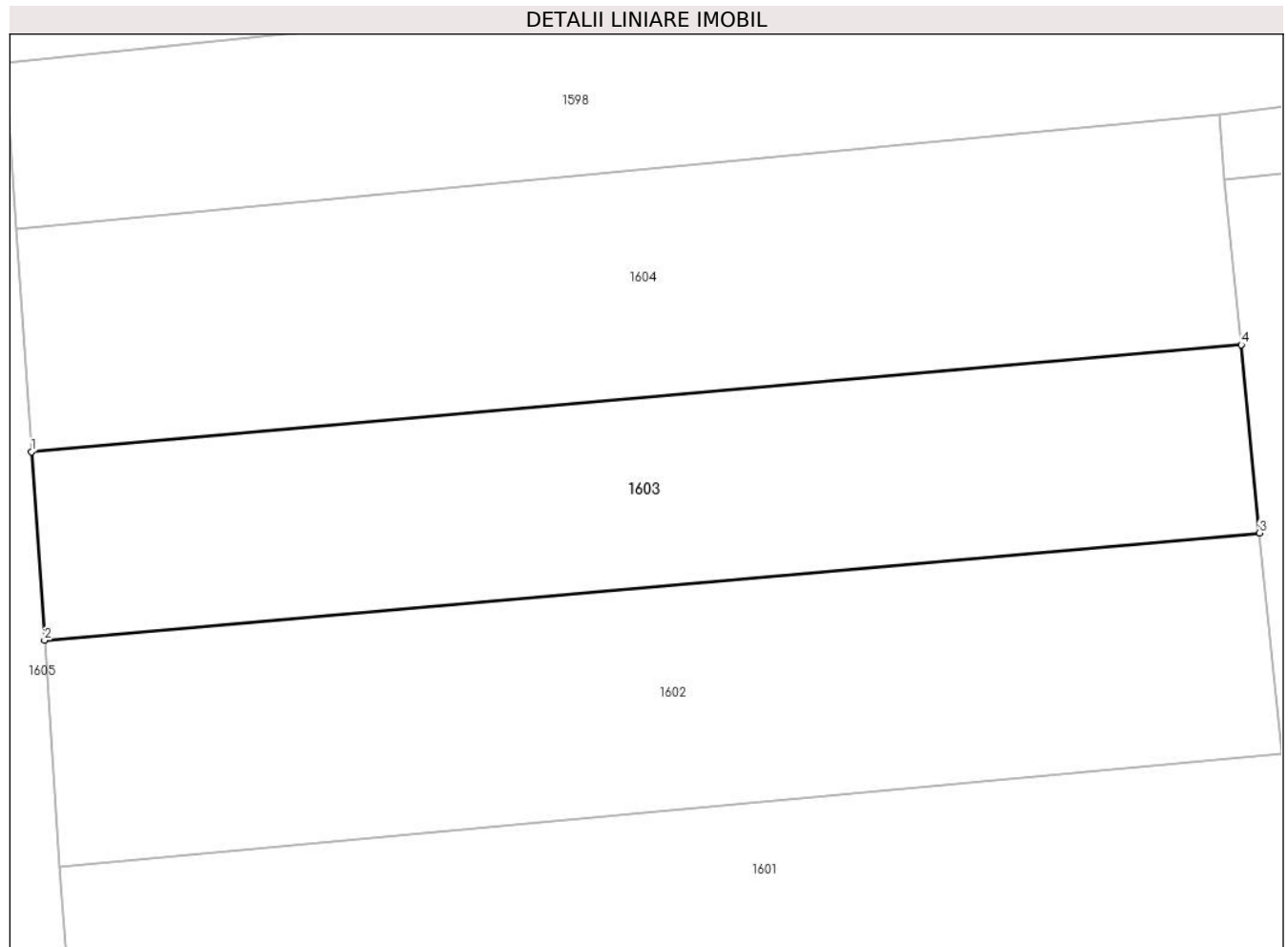
C. Partea III. SARCINI .

Inscrieri privind dezmembramintele dreptului de proprietate, drepturi reale de garanție și sarcini	Referințe
NU SUNT	

Teren

Nr cadastral	Suprafața (mp)*	Observații / Referințe
	1.141	

* Suprafața este determinată în planul de proiecție Stereo 70.



Date referitoare la teren

Crt	Categorie folosință	Intra vilan	Suprafața (mp)	Tarla	Parcelă	Nr. topo	Observații / Referințe
1	arabil	NU	1.141	80	782/7	-	

Lungime Segmente

1) Valorile lungimilor segmentelor sunt obținute din proiecție în plan.

Punct început	X / Y	Punct sfârșit	X / Y	Lungime segment (** (m)
1	325.088,735 448.697,556	2	325.089,646 448.684,278	13.309
2	325.089,646 448.684,278	3	325.175,202 448.691,827	85.888
3	325.175,202 448.691,827	4	325.173,914 448.705,08	13.315
4	325.173,914 448.705,08	1	325.088,735 448.697,556	85.511

** Lungimile segmentelor sunt determinate în planul de proiecție Stereo 70 și sunt rotunjite la 1 milimetru.

***** Distanţa dintre puncte este formată din segmente cumulate ce sunt mai mici decât valoarea 1 milimetru.**

**DATE DESPRE IMOBILUL NR. 1604**

Oficiul de Cadastru și Publicitate Imobiliară HUNEDOARA
Biroul de Cadastru și Publicitate Imobiliară Hateg

A. Partea I. Descrierea imobilului

TEREN Extravilan

Adresa: Jud. Hunedoara

Nr. Crt	Nr cadastral Nr. topografic	Suprafața* (mp)	Observații / Referințe
A1		1.364	Sector cadastral:24 Teren neimprejmuit;

B. Partea II. Proprietari și acte

Inscrieri privitoare la dreptul de proprietate și alte drepturi reale		Referințe
1 / 26/06/2023		
Act Administrativ nr. 91054/256, din 23/06/2005 emis de CJPSDPAT HUNEDOARA;		
B1	Intabulare, drept de PROPRIETATE, dobandit prin Reconstituire, cota actuala 1/2 1) VÂRVONI TOMA	A1
Act Notarial nr. Certificat de moștenitor nr 93, din 16/06/2008 emis de NP Lupulescu Cătălin Marius;		
B2	Intabulare, drept de PROPRIETATE, dobandit prin Succesiune, cota actuala 1/2 1) VÂRVONI TOMA	A1

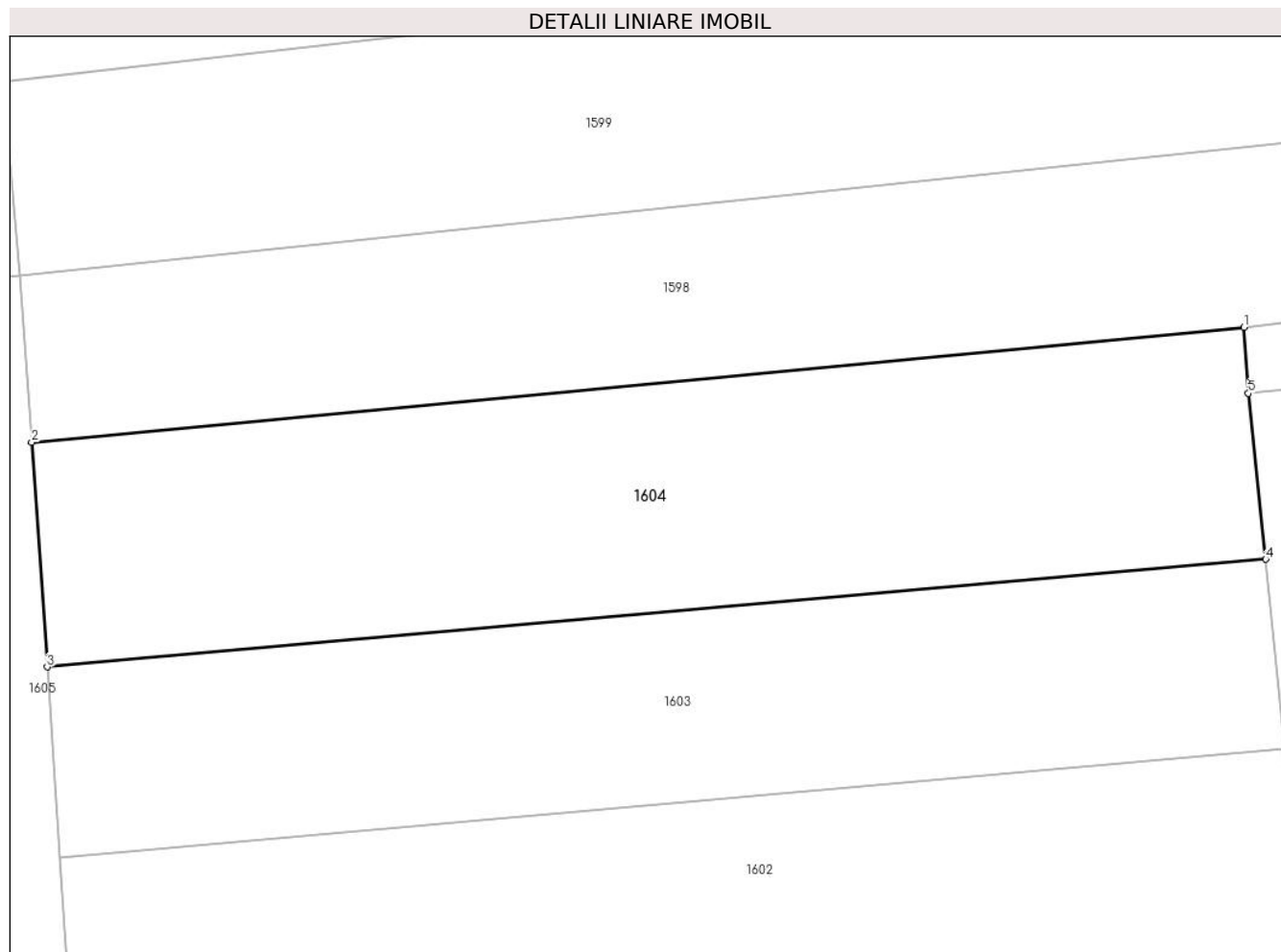
C. Partea III. SARCINI .

Inscrieri privind dezmembramintele dreptului de proprietate, drepturi reale de garanție și sarcini	Referințe
NU SUNT	

Teren

Nr cadastral	Suprafața (mp)*	Observații / Referințe
	1.364	

* Suprafața este determinată în planul de proiecție Stereo 70.



Date referitoare la teren

Crt	Categorie folosință	Intra vilan	Suprafața (mp)	Tarla	Parcelă	Nr. topo	Observații / Referințe
1	arabil	NU	1.364	80	782/6	-	

Lungime Segmente

1) Valorile lungimilor segmentelor sunt obținute din proiecție în plan.

Punct început	X / Y	Punct sfârșit	X / Y	Lungime segment (** (m)
1	325.172,395 448.721,286	2	325.087,656 448.713,252	85.119
2	325.087,656 448.713,252	3	325.088,735 448.697,556	15.733
3	325.088,735 448.697,556	4	325.173,914 448.705,08	85.511
4	325.173,914 448.705,08	5	325.172,7 448.716,668	11.651
5	325.172,7 448.716,668	1	325.172,395 448.721,286	4.628

**** Lungimile segmentelor sunt determinate în planul de proiecție Stereo 70 și sunt rotunjite la 1 milimetru.**

***** Distanța dintre puncte este formată din segmente cumulate ce sunt mai mici decât valoarea 1 milimetru.**

**DATE DESPRE IMOBILUL NR. 1605**

Oficiul de Cadastru și Publicitate Imobiliară HUNEDOARA
Biroul de Cadastru și Publicitate Imobiliară Hateg

A. Partea I. Descrierea imobilului

TEREN Extravilan

Adresa: Jud. Hunedoara

Nr. Crt	Nr cadastral Nr. topografic	Suprafața* (mp)	Observații / Referințe
A1		1.044	Sector cadastral:24 Teren neimprejmuit;

B. Partea II. Proprietari și acte

Inscrieri privitoare la dreptul de proprietate și alte drepturi reale		Referințe
1 / 26/06/2023		
Act Administrativ nr. 91054/205, din 02/03/2005 emis de CJPSDPAT HUNEDOARA;		
B1	Intabulare, drept de PROPRIETATE, dobandit prin Reconstituire, cota actuala 1/1 1) BIRTARESC IOAN 2) BIRTARESCU COSMA	A1

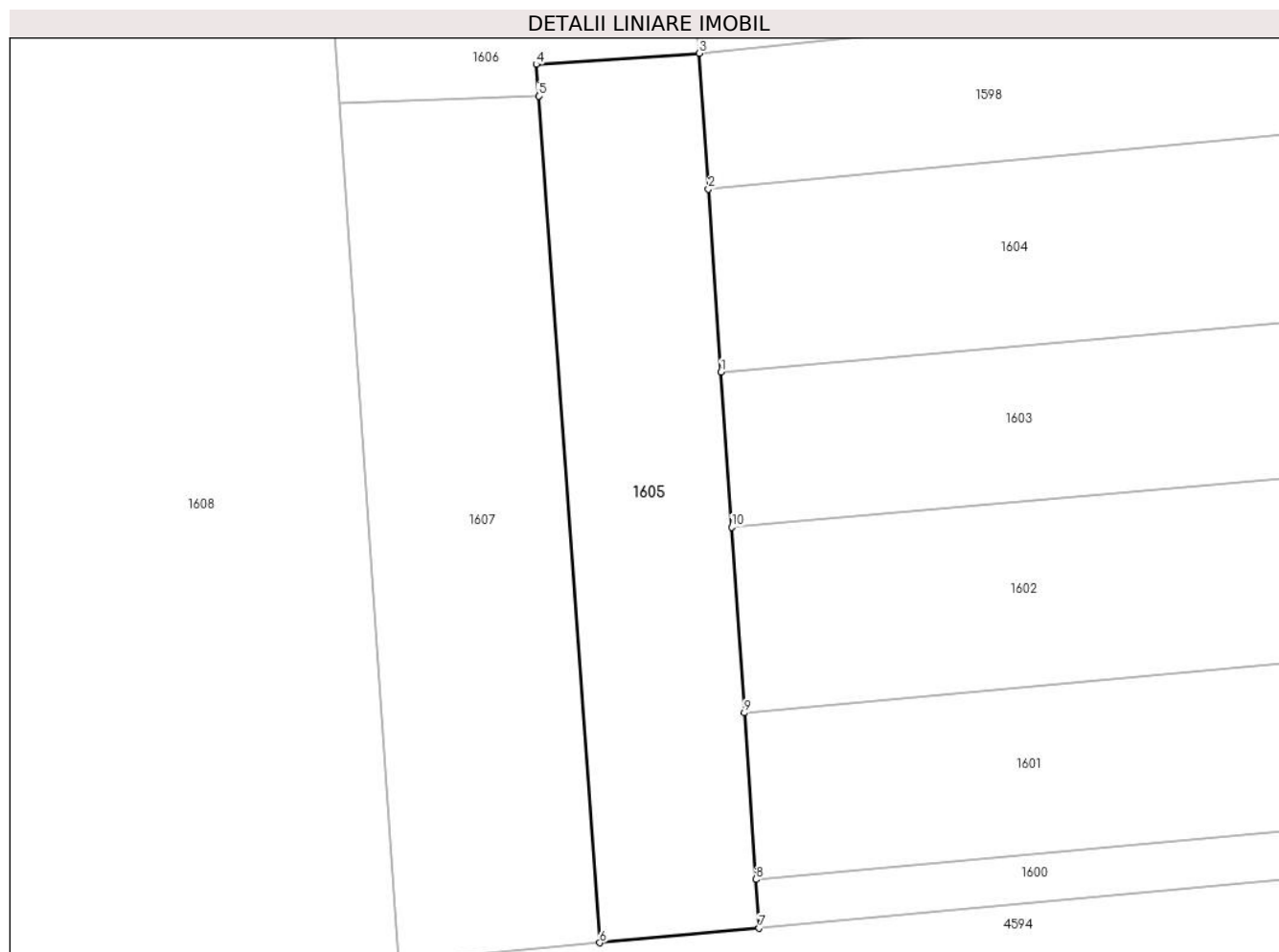
C. Partea III. SARCINI .

Inscrieri privind dezmembramintele dreptului de proprietate, drepturi reale de garanție și sarcini	Referințe
NU SUNT	

Teren

Nr cadastral	Suprafața (mp)*	Observații / Referințe
	1.044	

* Suprafața este determinată în planul de proiecție Stereo 70.



Date referitoare la teren

Crt	Categorie folosință	Intra vilan	Suprafața (mp)	Tarla	Parcelă	Nr. topo	Observații / Referințe
1	arabil	NU	1.044	80	782/3	-	

Lungime Segmente

1) Valorile lungimilor segmentelor sunt obținute din proiecție în plan.

Punct început	X / Y	Punct sfârșit	X / Y	Lungime segment (** (m)
1	325.088,735 448.697,556	2	325.087,656 448.713,252	15.733
2	325.087,656 448.713,252	3	325.086,857 448.724,894	11.669
3	325.086,857 448.724,894	4	325.072,889 448.723,941	14.0
4	325.072,889 448.723,941	5	325.073,085 448.721,231	2.717
5	325.073,085 448.721,231	6	325.078,339 448.648,658	72.763

Punct început	X / Y	Punct sfârșit	X / Y	Lungime segment (** (m)
6	325.078,339 448.648,658	7	325.092,003 448.649,91	13.721
7	325.092,003 448.649,91	8	325.091,714 448.654,091	4.191
8	325.091,714 448.654,091	9	325.090,732 448.668,36	14.303
9	325.090,732 448.668,36	10	325.089,646 448.684,278	15.955
10	325.089,646 448.684,278	1	325.088,735 448.697,556	13.309

** Lungimile segmentelor sunt determinate în planul de proiecție Stereo 70 și sunt rotunjite la 1 milimetru.

*** Distanța dintre puncte este formată din segmente cumulate ce sunt mai mici decât valoarea 1 milimetru.

**DATE DESPRE IMOBILUL NR. 1606**

Oficiul de Cadastru și Publicitate Imobiliară HUNEDOARA
Biroul de Cadastru și Publicitate Imobiliară Hateg

A. Partea I. Descrierea imobilului

TEREN Extravilan

Adresa: Jud. Hunedoara

Nr. Crt	Nr cadastral Nr. topografic	Suprafața* (mp)	Observații / Referințe
A1		444	Sector cadastral:24 Teren neimprejmuit;

B. Partea II. Proprietari și acte

Inscrieri privitoare la dreptul de proprietate și alte drepturi reale		Referințe
1 / 26/04/2023		
Act Normativ nr. 7, din 13/03/1996 emis de Parlamentul României;		
B1	Intabulare, drept de PROPRIETATE, dobandit prin Lege, cota actuala 1/1	A1
1) COMUNA SARMIZEGETUSA-REZERVA COMISIEI LOCALE DE FOND FUNCJAR, CIF:4633293		

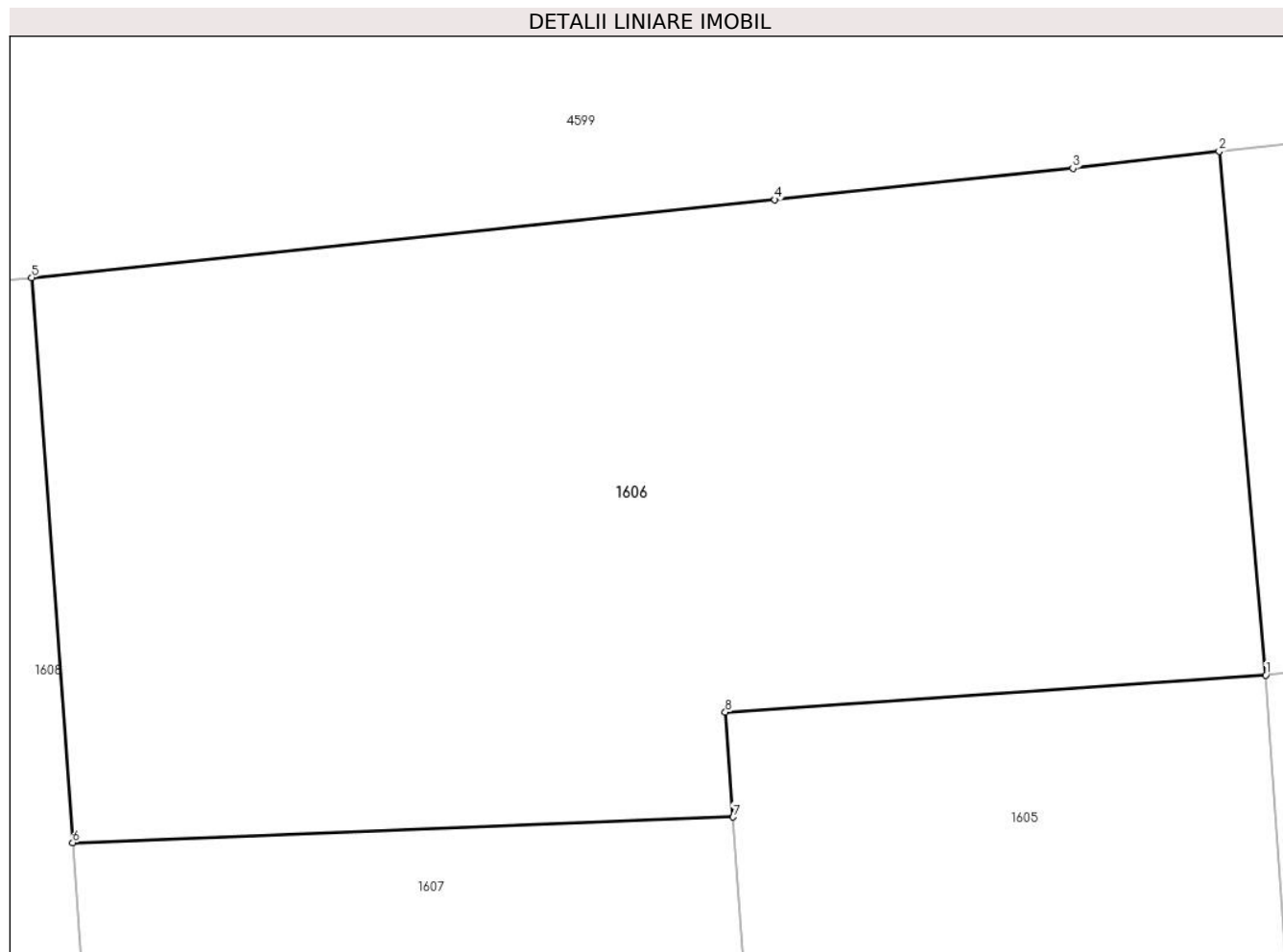
C. Partea III. SARCINI .

Inscrieri privind dezmembramintele dreptului de proprietate, drepturi reale de garanție și sarcini	Referințe
NU SUNT	

Teren

Nr cadastral	Suprafața (mp)*	Observații / Referințe
	444	

* Suprafața este determinată în planul de proiecție Stereo 70.



Date referitoare la teren

Crt	Categorie folosință	Intravilan	Suprafața (mp)	Tarla	Parcelă	Nr. topo	Observații / Referințe
1	faneata	NU	444	81	-	-	

Lungime Segmente

1) Valorile lungimilor segmentelor sunt obținute din proiecție în plan.

Punct început	X / Y	Punct sfârșit	X / Y	Lungime segment (** (m)
1	325.086,857 448.724,894	2	325.085,655 448.738,42	13.579
2	325.085,655 448.738,42	3	325.081,87 448.737,985	3.81
3	325.081,87 448.737,985	4	325.074,164 448.737,176	7.748
4	325.074,164 448.737,176	5	325.054,955 448.735,161	19.314
5	325.054,955 448.735,161	6	325.056,017 448.720,567	14.633

Punct început	X / Y	Punct sfârșit	X / Y	Lungime segment (** (m)
6	325.056,017 448.720,567	7	325.073,085 448.721,231	17.081
7	325.073,085 448.721,231	8	325.072,889 448.723,941	2.717
8	325.072,889 448.723,941	1	325.086,857 448.724,894	14.0

** Lungimile segmentelor sunt determinate în planul de proiecție Stereo 70 și sunt rotunjite la 1 milimetru.

*** Distanța dintre puncte este formată din segmente cumulate ce sunt mai mici decât valoarea 1 milimetru.

**DATE DESPRE IMOBILUL NR. 1607**

Oficiul de Cadastru și Publicitate Imobiliară HUNEDOARA
Biroul de Cadastru și Publicitate Imobiliară Hateg

A. Partea I. Descrierea imobilului

TEREN Extravilan

Adresa: Jud. Hunedoara

Nr. Crt	Nr cadastral Nr. topografic	Suprafața* (mp)	Observații / Referințe
A1	60782	1.260	Sector cadastral:24 Teren neimprejmuit;

B. Partea II. Proprietari și acte

Inscrieri privitoare la dreptul de proprietate și alte drepturi reale		Referințe
30286 / 28/09/2015		
Act Administrativ nr. 91054/220, din 23/06/2005 emis de Comisia Judeteana;		
B1	Intabulare, drept de PROPRIETATE, dobandit prin Reconstituire, cota actuala 1/1, cota initiala 1/1	A1
	1) MIHAESC MARITA 2) MIHAESCU IOAN	

C. Partea III. SARCINI .

Inscrieri privind dezmembramintele dreptului de proprietate, drepturi reale de garanție și sarcini	Referințe
NU SUNT	

Teren

Nr cadastral	Suprafaţa (mp)*	Observaţii / Referinţe
60782	1.260	

* Suprafaţa este determinată în planul de proiecţie Stereo 70.



Date referitoare la teren

Crt	Categorie folosinţă	Intravilan	Suprafaţa (mp)	Tarla	Parcelă	Nr. topo	Observaţii / Referinţe
1	arabil	NU	1.260	80	782/2	-	

Lungime Segmente

1) Valorile lungimilor segmentelor sunt obţinute din proiecţie în plan.

Punct început	X / Y	Punct sfârşit	X / Y	Lungime segment (** (m)
1	325.078,339 448.648,658	2	325.073,085 448.721,231	72.763
2	325.073,085 448.721,231	3	325.056,017 448.720,567	17.081
3	325.056,017 448.720,567	4	325.061,049 448.647,073	73.666
4	325.061,049 448.647,073	1	325.078,339 448.648,658	17.362

** Lungimile segmentelor sunt determinate în planul de proiecţie Stereo 70 şi sunt rotunjite la 1 milimetru.

***** Distanţa dintre puncte este formată din segmente cumulate ce sunt mai mici decât valoarea 1 milimetru.**

**DATE DESPRE IMOBILUL NR. 1608**

Oficiul de Cadastru și Publicitate Imobiliară HUNEDOARA
Biroul de Cadastru și Publicitate Imobiliară Hateg

A. Partea I. Descrierea imobilului

TEREN Extravilan

Adresa: Jud. Hunedoara

Nr. Crt	Nr cadastral Nr. topografic	Suprafața* (mp)	Observații / Referințe
A1	60314	8.000	Sector cadastral:24 Teren neimprejmuit;

B. Partea II. Proprietari și acte

Inscrieri privitoare la dreptul de proprietate și alte drepturi reale	Referințe
2605 / 20/02/2013	
Act Notarial nr. 304, din 20/02/2013 emis de VASIU MIHAELA-CAMELIA;	
B2	A1
Intabulare, drept de PROPRIETATEcu titlu cumparare, dobandit prin Conventie, cota actuala 1/1, cota initiala 1/1	
1) SABAU ILEANA - ANA , necasatorita, bun propriu	

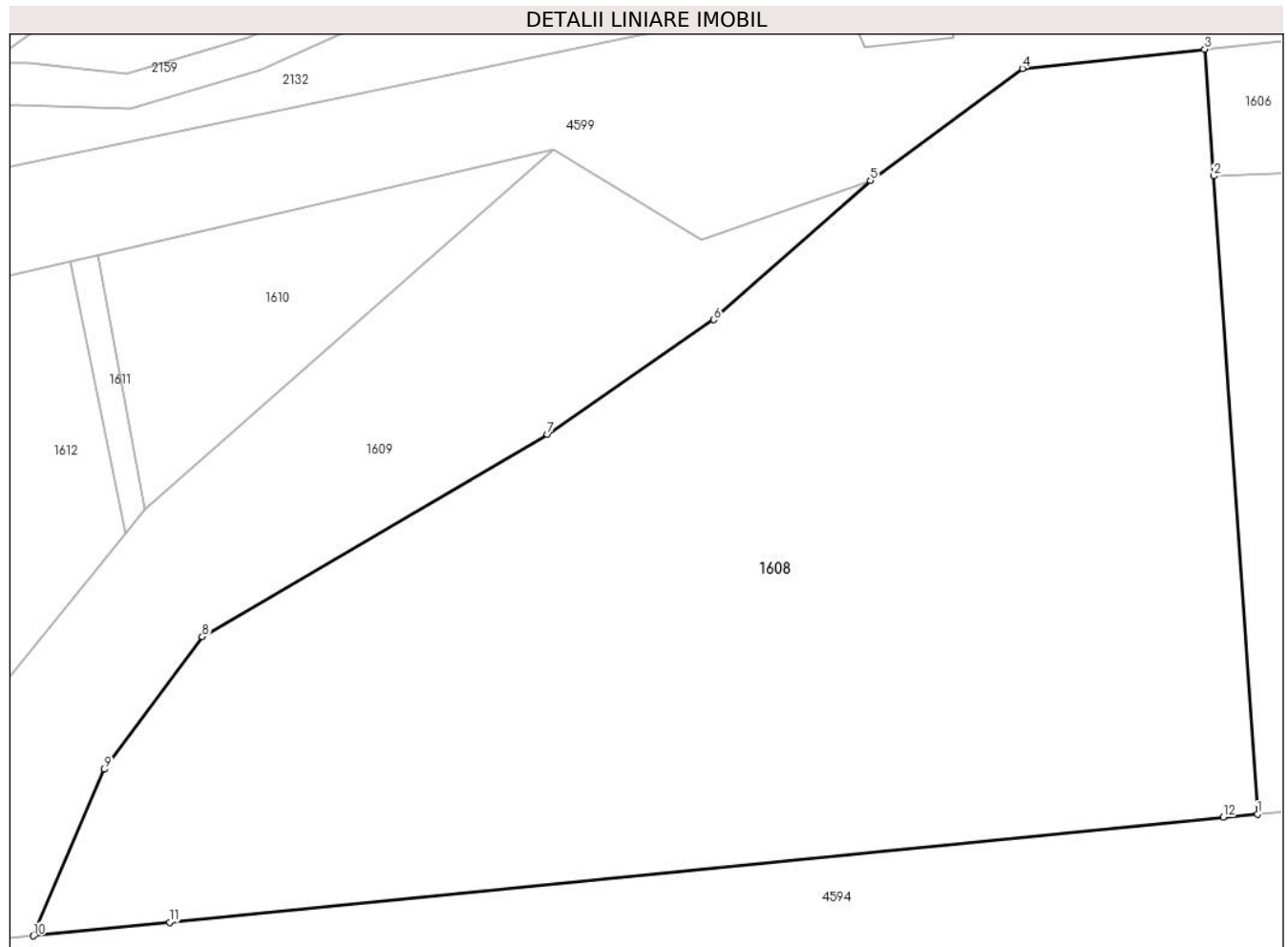
C. Partea III. SARCINI .

Inscrieri privind dezmembramintele dreptului de proprietate, drepturi reale de garanție și sarcini	Referințe
NU SUNT	

Teren

Nr cadastral	Suprafața (mp)*	Observații / Referințe
60314	8.000	

* Suprafața este determinată în planul de proiecție Stereo 70.



Date referitoare la teren

Crt	Categorie folosință	Intravilan	Suprafața (mp)	Tarla	Parcelă	Nr. topo	Observații / Referințe
1	arabil	NU	6.062	80	782/1	-	
2	faneata	NU	1.938	80	783	-	

Lungime Segmente

1) Valorile lungimilor segmentelor sunt obținute din proiecție în plan.

Punct început	X / Y	Punct sfârșit	X / Y	Lungime segment (** (m)
1	325.061,049 448.647,073	2	325.056,017 448.720,567	73.666
2	325.056,017 448.720,567	3	325.054,955 448.735,161	14.633
3	325.054,955 448.735,161	4	325.033,959 448.732,958	21.111
4	325.033,959 448.732,958	5	325.016,419 448.720,038	21.785

Punct început	X / Y	Punct sfârșit	X / Y	Lungime segment (** (m)
5	325.016,419 448.720,038	6	324.998,373 448.703,992	24.148
6	324.998,373 448.703,992	7	324.979,19 448.690,818	23.271
7	324.979,19 448.690,818	8	324.939,395 448.667,497	46.125
8	324.939,395 448.667,497	9	324.928,13 448.652,218	18.983
9	324.928,13 448.652,218	10	324.919,942 448.633,036	20.856
10	324.919,942 448.633,036	11	324.935,649 448.634,602	15.785
11	324.935,649 448.634,602	12	325.057,091 448.646,71	122.044
12	325.057,091 448.646,71	1	325.061,049 448.647,073	3.975

** Lungimile segmentelor sunt determinate în planul de proiecție Stereo 70 și sunt rotunjite la 1 milimetru.

*** Distanța dintre puncte este formată din segmente cumulate ce sunt mai mici decât valoarea 1 milimetru.

**DATE DESPRE IMOBILUL NR. 1609**

Oficiul de Cadastru și Publicitate Imobiliară HUNEDOARA
Biroul de Cadastru și Publicitate Imobiliară Hateg

A. Partea I. Descrierea imobilului

TEREN Extravilan

Adresa: Jud. Hunedoara

Nr. Crt	Nr cadastral Nr. topografic	Suprafața* (mp)	Observații / Referințe
A1		2.502	Sector cadastral:24 Teren neimprejmuit;

B. Partea II. Proprietari și acte

Inscrieri privitoare la dreptul de proprietate și alte drepturi reale		Referințe
1 / 03/05/2023		
Act Normativ nr. 1705, din 29/11/2006 emis de Guvernul Romaniei;		
B1	Intabulare, drept de PROPRIETATE, dobandit prin Lege, cota actuala 1/1 1) STATUL ROMAN , CIF:9999999999999, DOMENIUL PUBLIC	A1
Act Normativ nr. 1705, din 29/11/2006 emis de Guvernul Romaniei (Act normativ 107/25.09.1996, Emis de Guvernul României, Lege);		
B2	Intabulare, drept de ADMINISTRARE 1) MINISTERUL MEDIULUI, APELOR ȘI PĂDURILOR PRIN ADMINISTRAȚIA NAȚIONALĂ APELE ROMÂNE , CIF:24326056	A1

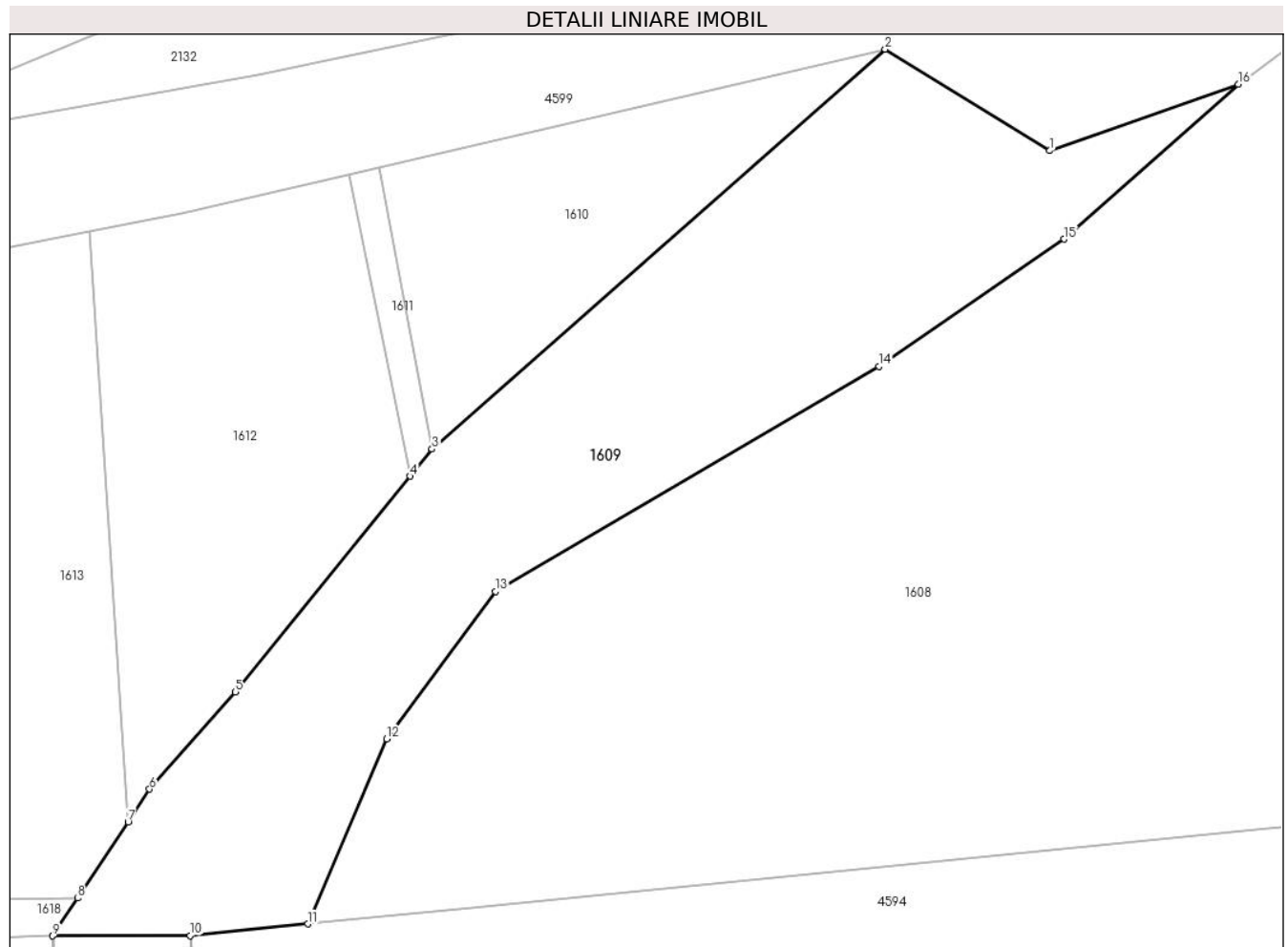
C. Partea III. SARCINI .

Inscrieri privind dezmembramintele dreptului de proprietate, drepturi reale de garanție și sarcini	Referințe
NU SUNT	

Teren

Nr cadastral	Suprafața (mp)*	Observații / Referințe
	2.502	

* Suprafața este determinată în planul de proiecție Stereo 70.



Date referitoare la teren

Crt	Categorie folosință	Intravilan	Suprafața (mp)	Tarla	Parcelă	Nr. topo	Observații / Referințe
1	ape curgătoare	NU	2.502	-	-	-	Râul Breazova

Lungime Segmente

1) Valorile lungimilor segmentelor sunt obținute din proiecție în plan.

Punct început	X / Y	Punct sfârșit	X / Y	Lungime segment (** (m)
1	324.996,895 448.713,151	2	324.979,831 448.723,658	20.039
2	324.979,831 448.723,658	3	324.932,821 448.682,225	62.663
3	324.932,821 448.682,225	4	324.930,55 448.679,419	3.61
4	324.930,55 448.679,419	5	324.912,451 448.657,051	28.773
5	324.912,451 448.657,051	6	324.903,541 448.646,996	13.435

Punct început	X / Y	Punct sfârşit	X / Y	Lungime segment (** (m)
6	324.903,541 448.646,996	7	324.901,309 448.643,615	4.051
7	324.901,309 448.643,615	8	324.896,089 448.635,706	9.476
8	324.896,089 448.635,706	9	324.893,508 448.631,795	4.686
9	324.893,508 448.631,795	10	324.907,758 448.631,821	14.25
10	324.907,758 448.631,821	11	324.919,942 448.633,036	12.244
11	324.919,942 448.633,036	12	324.928,13 448.652,218	20.856
12	324.928,13 448.652,218	13	324.939,395 448.667,497	18.983
13	324.939,395 448.667,497	14	324.979,19 448.690,818	46.125
14	324.979,19 448.690,818	15	324.998,373 448.703,992	23.271
15	324.998,373 448.703,992	16	325.016,419 448.720,038	24.148
16	325.016,419 448.720,038	1	324.996,895 448.713,151	20.703

** Lungimile segmentelor sunt determinate în planul de proiecție Stereo 70 și sunt rotunjite la 1 milimetru.

*** Distanța dintre puncte este formată din segmente cumulate ce sunt mai mici decât valoarea 1 milimetru.

**DATE DESPRE IMOBILUL NR. 1610**

Oficiul de Cadastru și Publicitate Imobiliară HUNEDOARA
Biroul de Cadastru și Publicitate Imobiliară Hateg

A. Partea I. Descrierea imobilului

TEREN Extravilan

Adresa: Jud. Hunedoara

Nr. Crt	Nr cadastral Nr. topografic	Suprafața* (mp)	Observații / Referințe
A1	60312	800	Sector cadastral:24 Teren neimprejmuit;

B. Partea II. Proprietari și acte

Inscrieri privitoare la dreptul de proprietate și alte drepturi reale		Referințe
2603 / 20/02/2013		
Act Notarial nr. 304, din 20/02/2013 emis de VASIU MIHAELA-CAMELIA;		
B2	Intabulare, drept de PROPRIETATEcu titlu cumparare, dobandit prin Conventie, cota actuala 1/1, cota initiala 1/1 1) SABAU ILEANA - ANA , necasatorita, bun propriu	A1

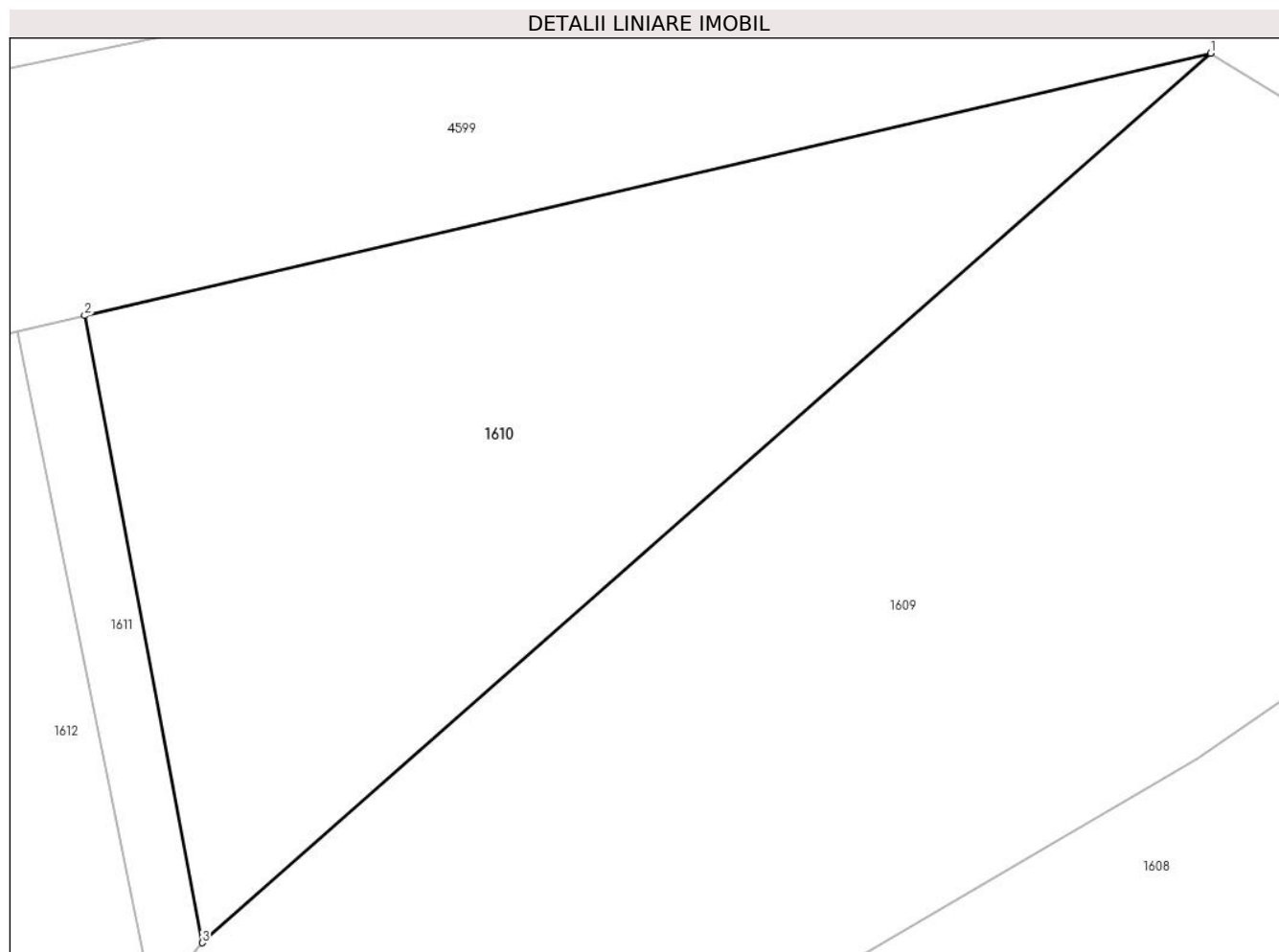
C. Partea III. SARCINI .

Inscrieri privind dezmembramintele dreptului de proprietate, drepturi reale de garanție și sarcini	Referințe
NU SUNT	

Teren

Nr cadastral	Suprafața (mp)*	Observații / Referințe
60312	800	

* Suprafața este determinată în planul de proiecție Stereo 70.



Date referitoare la teren

Crt	Categorie folosință	Intravilan	Suprafața (mp)	Tarla	Parcelă	Nr. topo	Observații / Referințe
1	faneata	NU	800	81	788/15	-	NR. TOP. 788/15 - NEIMPREJMUIT

Lungime Segmente

1) Valorile lungimilor segmentelor sunt obținute din proiecție în plan.

Punct început	X / Y	Punct sfârșit	X / Y	Lungime segment (** (m)
1	324.979,831 448.723,658	2	324.927,352 448.711,436	53.883
2	324.927,352 448.711,436	3	324.932,821 448.682,225	29.719
3	324.932,821 448.682,225	1	324.979,831 448.723,658	62.663

** Lungimile segmentelor sunt determinate în planul de proiecție Stereo 70 și sunt rotunjite la 1 milimetru.

*** Distanța dintre puncte este formată din segmente cumulate ce sunt mai mici decât valoarea 1 milimetru.

**DATE DESPRE IMOBILUL NR. 1611**

Oficiul de Cadastru și Publicitate Imobiliară HUNEDOARA
Biroul de Cadastru și Publicitate Imobiliară Hateg

A. Partea I. Descrierea imobilului

TEREN Extravilan

Adresa: Jud. Hunedoara

Nr. Crt	Nr cadastral Nr. topografic	Suprafața* (mp)	Observații / Referințe
A1		92	Sector cadastral:24 Teren neimprejmuit;

B. Partea II. Proprietari și acte

Inscrieri privitoare la dreptul de proprietate și alte drepturi reale	Referințe
1 / 26/04/2023	
Act Normativ nr. 7, din 13/03/1996 emis de Parlamentul României;	
B1	A1
Intabulare, drept de PROPRIETATE, dobandit prin Lege, cota actuala 1/1	
1) COMUNA SARMIZEGETUSA-REZERVA COMISIEI LOCALE DE FOND FUNCJAR, CIF:4633293	

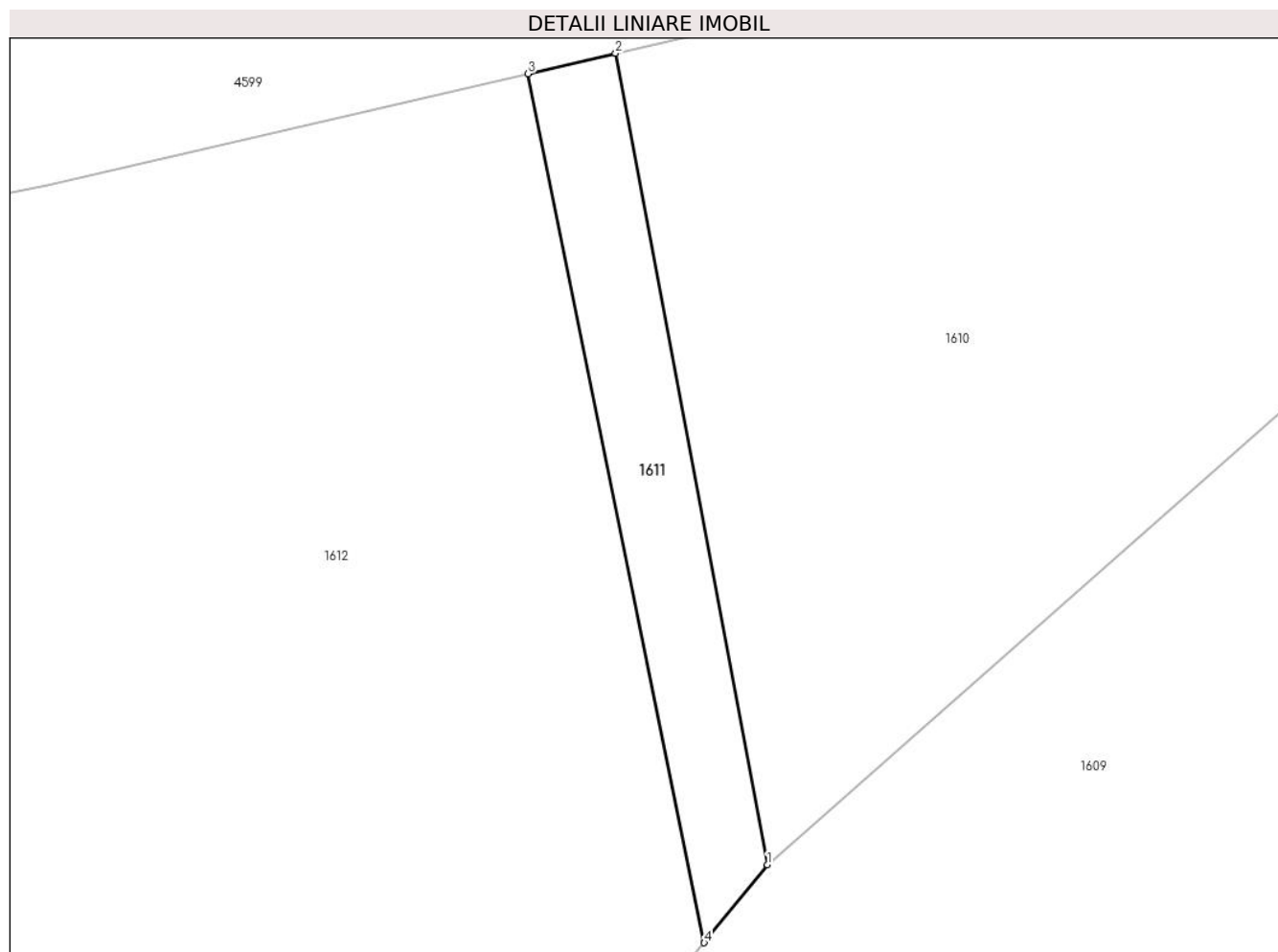
C. Partea III. SARCINI .

Inscrieri privind dezmembramintele dreptului de proprietate, drepturi reale de garanție și sarcini	Referințe
NU SUNT	

Teren

Nr cadastral	Suprafața (mp)*	Observații / Referințe
	92	

* Suprafața este determinată în planul de proiecție Stereo 70.



Date referitoare la teren

Crt	Categorie folosință	Intra vilan	Suprafața (mp)	Tarla	Parcelă	Nr. topo	Observații / Referințe
1	faneata	NU	92	81	788/14	-	Impădurită

Lungime Segmente

1) Valorile lungimilor segmentelor sunt obținute din proiecție în plan.

Punct început	X / Y	Punct sfârșit	X / Y	Lungime segment (** (m)
1	324.932,821 448.682,225	2	324.927,352 448.711,436	29.719
2	324.927,352 448.711,436	3	324.924,201 448.710,702	3.235
3	324.924,201 448.710,702	4	324.930,55 448.679,419	31.921
4	324.930,55 448.679,419	1	324.932,821 448.682,225	3.61

** Lungimile segmentelor sunt determinate în planul de proiecție Stereo 70 și sunt rotunjite la 1 milimetru.

***** Distanţa dintre puncte este formată din segmente cumulate ce sunt mai mici decât valoarea 1 milimetru.**

**DATE DESPRE IMOBILUL NR. 1612**

Oficiul de Cadastru și Publicitate Imobiliară HUNEDOARA
Biroul de Cadastru și Publicitate Imobiliară Hateg

A. Partea I. Descrierea imobilului

TEREN Extravilan

Adresa: Jud. Hunedoara

Nr. Crt	Nr cadastral Nr. topografic	Suprafața* (mp)	Observații / Referințe
A1		Din acte: 1.200 Masurata: 1.400	Sector cadastral:24 Teren neimprejmuit;

B. Partea II. Proprietari și acte

Inscrieri privitoare la dreptul de proprietate și alte drepturi reale		Referințe
1 / 26/04/2023		
Act Normativ nr. 7, din 13/03/1996 emis de Parlamentul României;		
B1	Intabulare, drept de PROPRIETATE, dobandit prin Lege, cota actuala 1/1	A1
1) COMUNA SARMIZEGETUSA-REZERVA COMISIEI LOCALE DE FOND FUNCJAR, CIF:4633293		

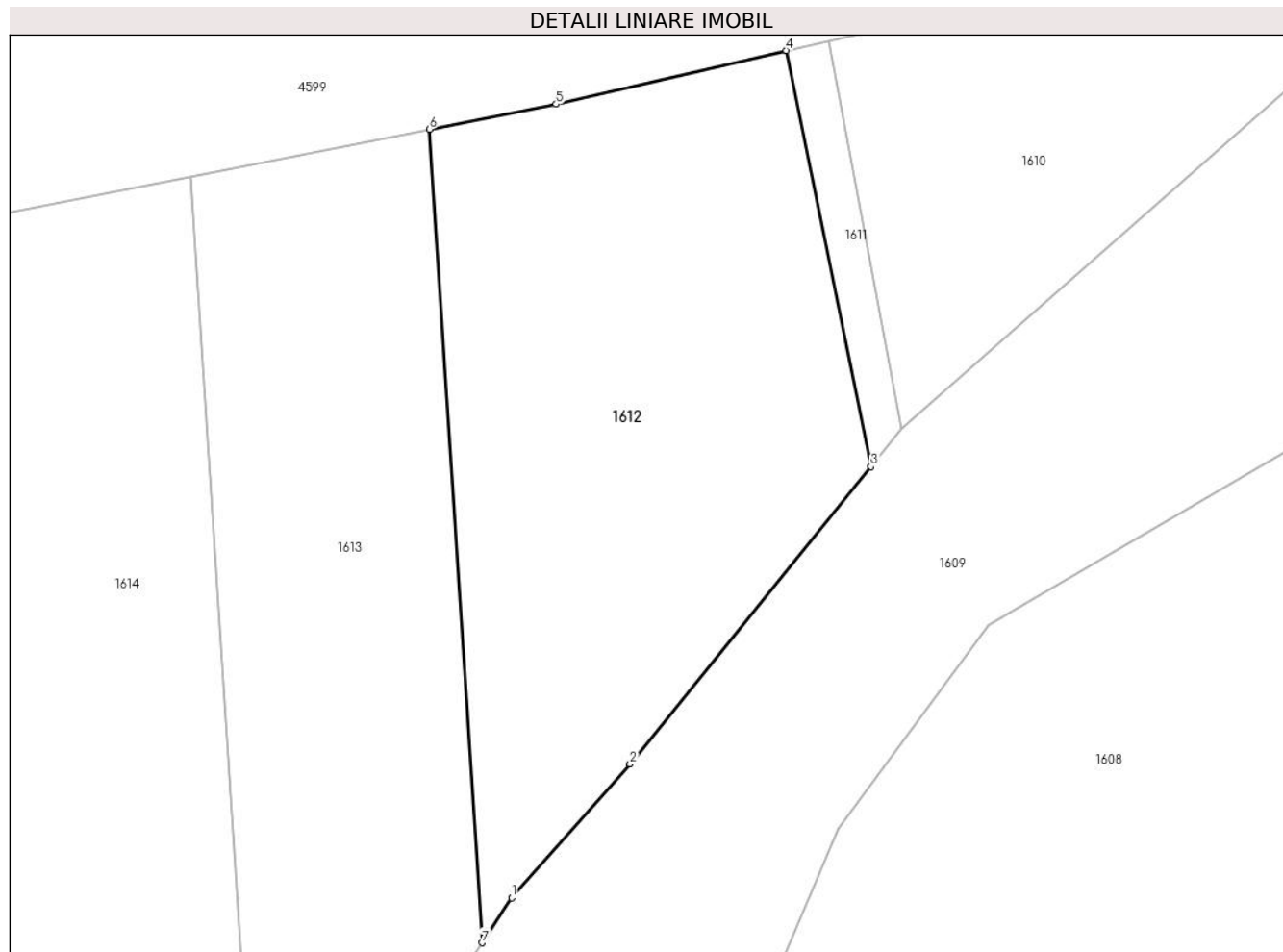
C. Partea III. SARCINI .

Inscrieri privind dezmembramintele dreptului de proprietate, drepturi reale de garanție și sarcini	Referințe
NU SUNT	

Teren

Nr cadastral	Suprafața (mp)*	Observații / Referințe
	Din acte: 1.200 Masurata: 1.400	

* Suprafața este determinată în planul de proiecție Stereo 70.



Date referitoare la teren

Crt	Categorie folosință	Intra vilan	Suprafața (mp)	Tarla	Parcelă	Nr. topo	Observații / Referințe
1	faneata	NU	1.400	81	788/12	-	Impădurită

Lungime Segmente

1) Valorile lungimilor segmentelor sunt obținute din proiecție în plan.

Punct început	X / Y	Punct sfârșit	X / Y	Lungime segment (** (m)
1	324.903,541 448.646,996	2	324.912,451 448.657,051	13.435
2	324.912,451 448.657,051	3	324.930,55 448.679,419	28.773
3	324.930,55 448.679,419	4	324.924,201 448.710,702	31.921
4	324.924,201 448.710,702	5	324.906,891 448.706,671	17.773
5	324.906,891 448.706,671	6	324.897,373 448.704,787	9.703

Punct început	X / Y	Punct sfârşit	X / Y	Lungime segment (** (m)
6	324.897,373 448.704,787	7	324.901,309 448.643,615	61.298
7	324.901,309 448.643,615	1	324.903,541 448.646,996	4.051

** Lungimile segmentelor sunt determinate în planul de proiecţie Stereo 70 şi sunt rotunjite la 1 milimetru.

*** Distanţa dintre puncte este formată din segmente cumulate ce sunt mai mici decât valoarea 1 milimetru.

**DATE DESPRE IMOBILUL NR. 1613**

Oficiul de Cadastru și Publicitate Imobiliară HUNEDOARA
Biroul de Cadastru și Publicitate Imobiliară Hateg

A. Partea I. Descrierea imobilului

TEREN Extravilan

Adresa: Jud. Hunedoara

Nr. Crt	Nr cadastral Nr. topografic	Suprafața* (mp)	Observații / Referințe
A1		1.200	Sector cadastral:24 Teren neimprejmuit;

B. Partea II. Proprietari și acte

Inscrieri privitoare la dreptul de proprietate și alte drepturi reale		Referințe
1 / 26/04/2023		
Act Normativ nr. 7, din 13/03/1996 emis de Parlamentul României;		
B1	Intabulare, drept de PROPRIETATE, dobandit prin Lege, cota actuala 1/1	A1
1) COMUNA SARMIZEGETUSA-REZERVA COMISIEI LOCALE DE FOND FUNCJAR, CIF:4633293		

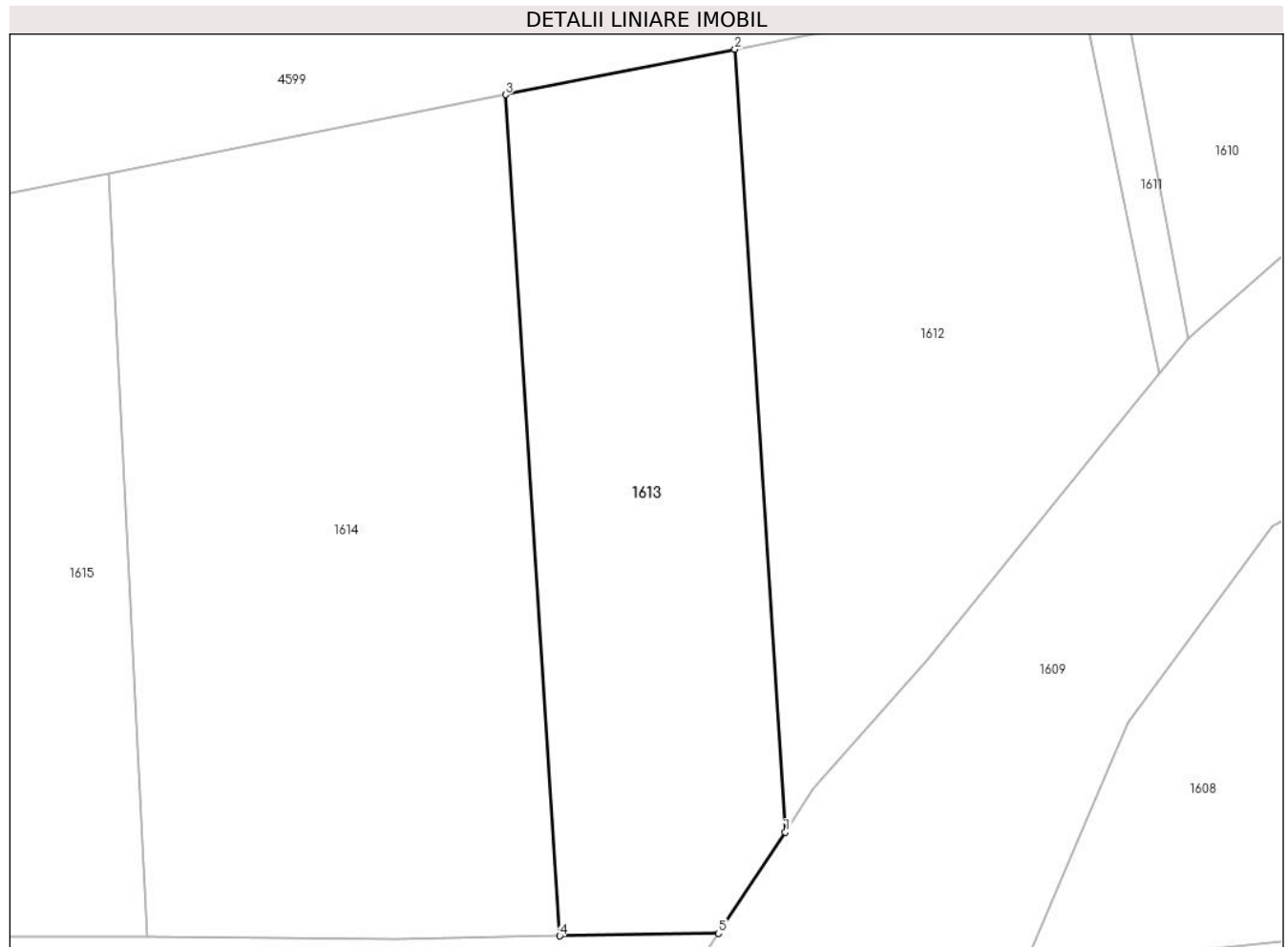
C. Partea III. SARCINI .

Inscrieri privind dezmembramintele dreptului de proprietate, drepturi reale de garanție și sarcini	Referințe
NU SUNT	

Teren

Nr cadastral	Suprafața (mp)*	Observații / Referințe
	1.200	

* Suprafața este determinată în planul de proiecție Stereo 70.



Date referitoare la teren

Crt	Categorie folosință	Intravilan	Suprafața (mp)	Tarla	Parcelă	Nr. topo	Observații / Referințe
1	faneata	NU	1.200	81	788/12	-	Impădurită

Lungime Segmente

1) Valorile lungimilor segmentelor sunt obținute din proiecție în plan.

Punct început	X / Y	Punct sfârșit	X / Y	Lungime segment (** (m)
1	324.901,309 448.643,615	2	324.897,373 448.704,787	61.298
2	324.897,373 448.704,787	3	324.879,454 448.701,239	18.267
3	324.879,454 448.701,239	4	324.883,684 448.635,508	65.867
4	324.883,684 448.635,508	5	324.896,089 448.635,706	12.407
5	324.896,089 448.635,706	1	324.901,309 448.643,615	9.476

**** Lungimile segmentelor sunt determinate în planul de proiecție Stereo 70 și sunt rotunjite la 1 milimetru.**

***** Distanța dintre puncte este formată din segmente cumulate ce sunt mai mici decât valoarea 1 milimetru.**

**DATE DESPRE IMOBILUL NR. 1614**

Oficiul de Cadastru și Publicitate Imobiliară HUNEDOARA
Biroul de Cadastru și Publicitate Imobiliară Hateg

A. Partea I. Descrierea imobilului

TEREN Extravilan

Adresa: Jud. Hunedoara

Nr. Crt	Nr cadastral Nr. topografic	Suprafața* (mp)	Observații / Referințe
A1		2.000	Sector cadastral:24 Teren neimprejmuit;

B. Partea II. Proprietari și acte

Inscrieri privitoare la dreptul de proprietate și alte drepturi reale		Referințe
1 / 26/06/2023		
Act Administrativ nr. 91054/249, din 23/06/2005 emis de CJPSDPAT HUNEDOARA;		
B1	Intabulare, drept de PROPRIETATE, dobandit prin Reconstituire, cota actuala 1/1 1) BOSOROGAN ALBUT	A1

C. Partea III. SARCINI .

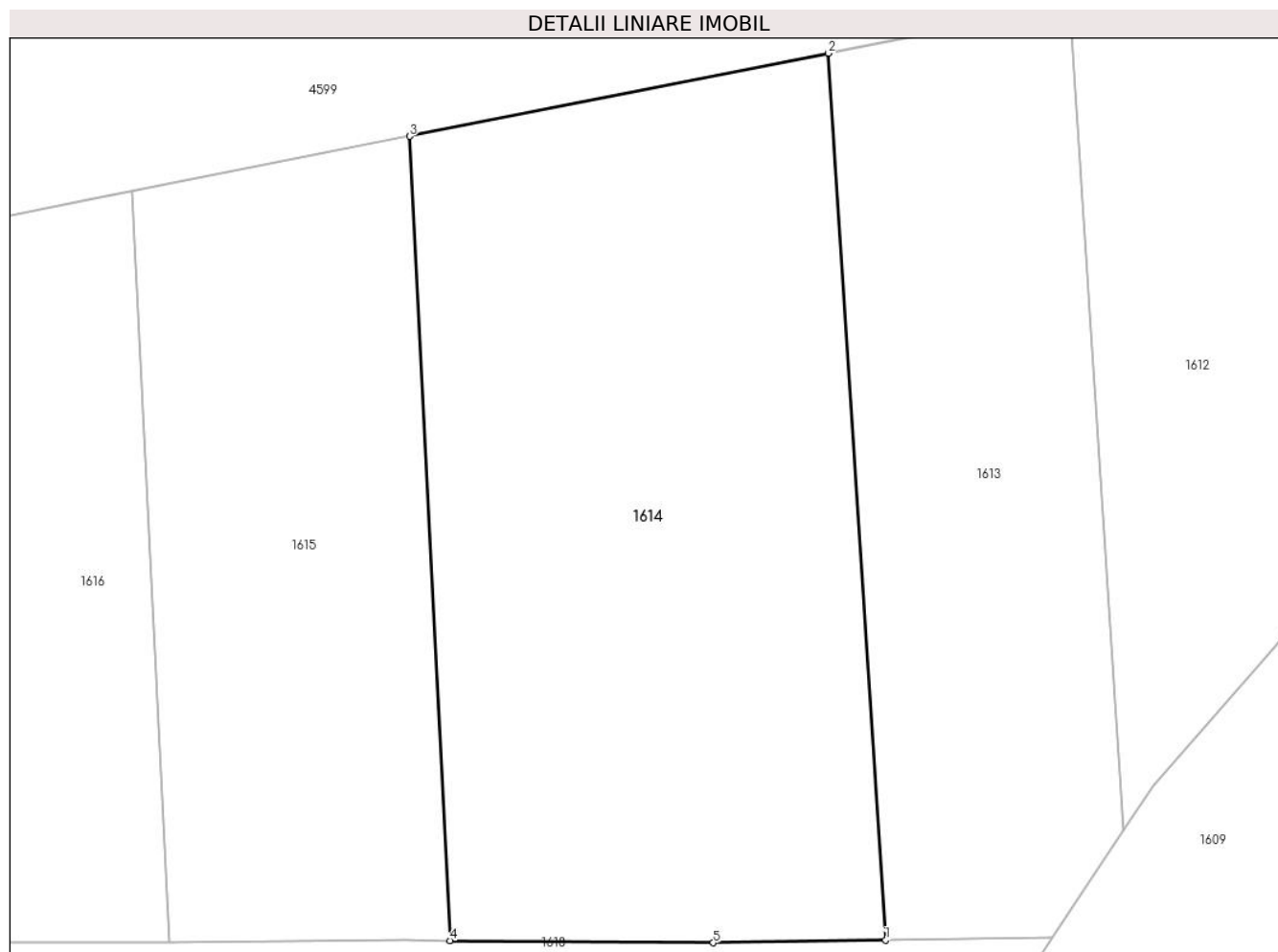
Inscrieri privind dezmembramintele dreptului de proprietate, drepturi reale de garanție și sarcini	Referințe
NU SUNT	

Anexa Nr. 1 La Partea I

Teren

Nr cadastral	Suprafața (mp)*	Observații / Referințe
	2.000	

* Suprafața este determinată în planul de proiecție Stereo 70.



Date referitoare la teren

Crt	Categorie folosință	Intra vilan	Suprafața (mp)	Tarla	Parcelă	Nr. topo	Observații / Referințe
1	arabil	NU	2.000	81	788/11	-	

Lungime Segmente

1) Valorile lungimilor segmentelor sunt obținute din proiecție în plan.

Punct început	X / Y	Punct sfârșit	X / Y	Lungime segment (** (m)
1	324.883,684 448.635,508	2	324.879,454 448.701,239	65.867
2	324.879,454 448.701,239	3	324.848,394 448.695,09	31.663
3	324.848,394 448.695,09	4	324.851,375 448.635,461	59.703
4	324.851,375 448.635,461	5	324.870,904 448.635,305	19.53
5	324.870,904 448.635,305	1	324.883,684 448.635,508	12.782

**** Lungimile segmentelor sunt determinate în planul de proiecție Stereo 70 și sunt rotunjite la 1 milimetru.**

***** Distanța dintre puncte este formată din segmente cumulate ce sunt mai mici decât valoarea 1 milimetru.**

**DATE DESPRE IMOBILUL NR. 1615**

Oficiul de Cadastru și Publicitate Imobiliară HUNEDOARA
Biroul de Cadastru și Publicitate Imobiliară Hateg

A. Partea I. Descrierea imobilului

TEREN Extravilan

Adresa: Jud. Hunedoara

Nr. Crt	Nr cadastral Nr. topografic	Suprafața* (mp)	Observații / Referințe
A1		1.200	Sector cadastral:24 Teren neimprejmuit;

B. Partea II. Proprietari și acte

Inscrieri privitoare la dreptul de proprietate și alte drepturi reale	Referințe
1 / 26/06/2023	
Act Normativ nr. 7, din 13/03/1996 emis de Parlamentul României;	
B1	Intabulare, drept de PROPRIETATE, dobandit prin Lege, cota actuala 1/1
	1) COMUAN SARMIZEGETUSA-REZERVA COMISIEI LOCALE DE FOND FUNCICIAR , CIF:4633293

C. Partea III. SARCINI .

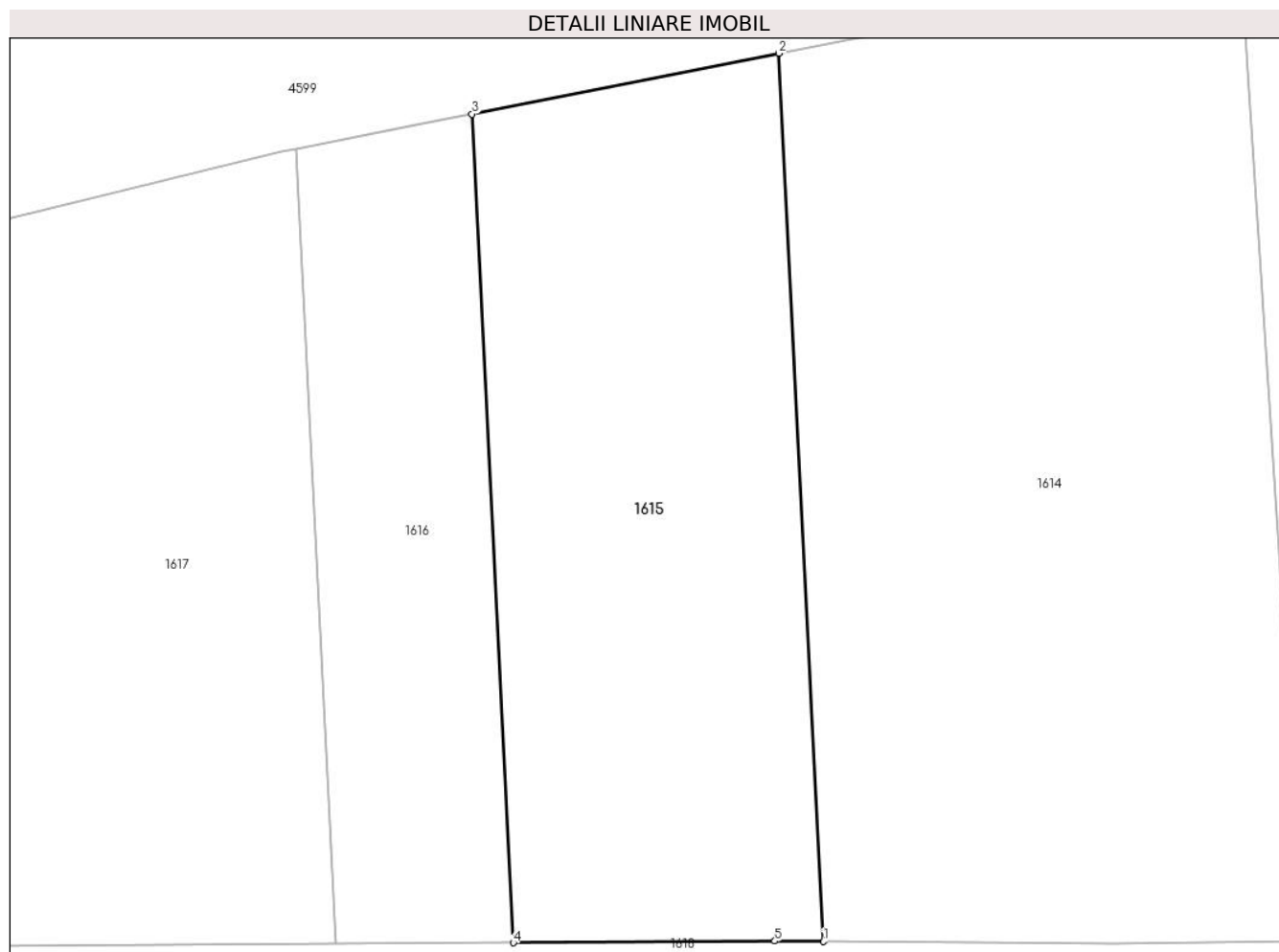
Inscrieri privind dezmembramintele dreptului de proprietate, drepturi reale de garanție și sarcini	Referințe
NU SUNT	

Anexa Nr. 1 La Partea I

Teren

Nr cadastral	Suprafața (mp)*	Observații / Referințe
	1.200	

* Suprafața este determinată în planul de proiecție Stereo 70.



Date referitoare la teren

Crt	Categorie folosință	Intravilan	Suprafața (mp)	Tarla	Parcelă	Nr. topo	Observații / Referințe
1	faneata	NU	1.200	80	788/10	-	

Lungime Segmente

1) Valorile lungimilor segmentelor sunt obținute din proiecție în plan.

Punct început	X / Y	Punct sfârșit	X / Y	Lungime segment (** (m)
1	324.851,375 448.635,461	2	324.848,394 448.695,09	59.703
2	324.848,394 448.695,09	3	324.827,769 448.691,007	21.025
3	324.827,769 448.691,007	4	324.830,55 448.635,374	55.702
4	324.830,55 448.635,374	5	324.848,118 448.635,487	17.568
5	324.848,118 448.635,487	1	324.851,375 448.635,461	3.257

**** Lungimile segmentelor sunt determinate în planul de proiecție Stereo 70 și sunt rotunjite la 1 milimetru.**

***** Distanța dintre puncte este formată din segmente cumulate ce sunt mai mici decât valoarea 1 milimetru.**

**DATE DESPRE IMOBILUL NR. 1616**

Oficiul de Cadastru și Publicitate Imobiliară HUNEDOARA
Biroul de Cadastru și Publicitate Imobiliară Hateg

A. Partea I. Descrierea imobilului

TEREN Extravilan

Adresa: Jud. Hunedoara

Nr. Crt	Nr cadastral Nr. topografic	Suprafața* (mp)	Observații / Referințe
A1		650	Sector cadastral:24 Teren neimprejmit;

B. Partea II. Proprietari și acte

Inscrieri privitoare la dreptul de proprietate și alte drepturi reale		Referințe
1 / 26/06/2023		
Act Administrativ nr. 91054/256, din 23/06/2005 emis de CJPSDPAT HUNEDOARA;		
B1	Intabulare, drept de PROPRIETATE, dobandit prin Reconstituire, cota actuala 1/2 1) VÂRVONI TOMA	A1
Act Notarial nr. Certificat de moștenitor nr 93, din 16/06/2008 emis de NP Lupulescu Cătălin Marius;		
B2	Intabulare, drept de PROPRIETATE, dobandit prin Succesiune, cota actuala 1/2 1) VÂRVONI TOMA	A1

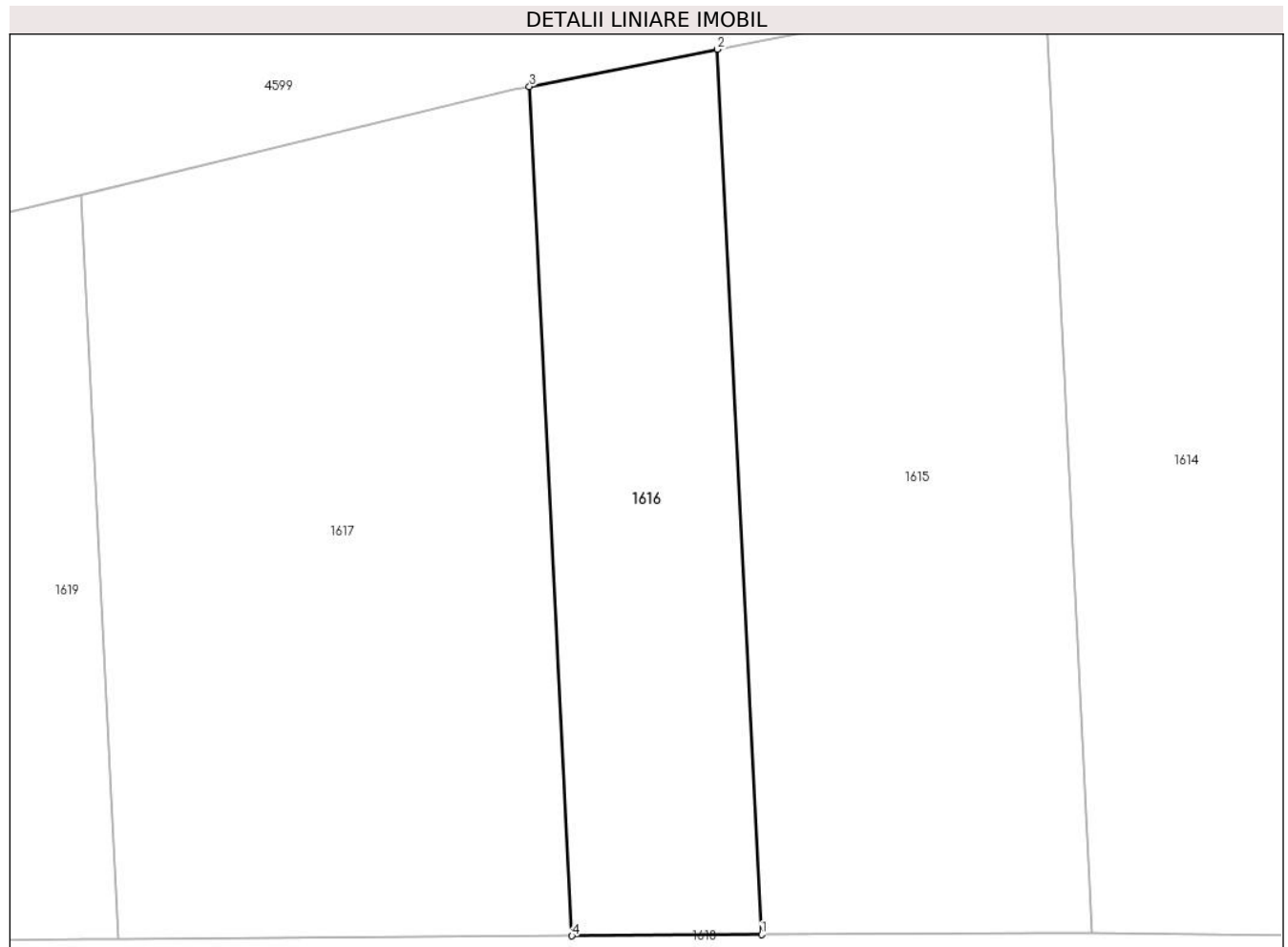
C. Partea III. SARCINI .

Inscrieri privind dezmembramintele dreptului de proprietate, drepturi reale de garanție și sarcini	Referințe
NU SUNT	

Teren

Nr cadastral	Suprafața (mp)*	Observații / Referințe
	650	

* Suprafața este determinată în planul de proiecție Stereo 70.



Date referitoare la teren

Crt	Categorie folosință	Intra vilan	Suprafața (mp)	Tarla	Parcelă	Nr. topo	Observații / Referințe
1	arabil	NU	650	80	788/9	-	

Lungime Segmente

1) Valorile lungimilor segmentelor sunt obținute din proiecție în plan.

Punct început	X / Y	Punct sfârșit	X / Y	Lungime segment (** (m)
1	324.830,55 448.635,374	2	324.827,769 448.691,007	55.702
2	324.827,769 448.691,007	3	324.815,96 448.688,67	12.038
3	324.815,96 448.688,67	4	324.818,628 448.635,297	53.44
4	324.818,628 448.635,297	1	324.830,55 448.635,374	11.922

** Lungimile segmentelor sunt determinate în planul de proiecție Stereo 70 și sunt rotunjite la 1 milimetru.

***** Distanţa dintre puncte este formată din segmente cumulate ce sunt mai mici decât valoarea 1 milimetru.**

**DATE DESPRE IMOBILUL NR. 1617**

Oficiul de Cadastru și Publicitate Imobiliară HUNEDOARA
Biroul de Cadastru și Publicitate Imobiliară Hateg

A. Partea I. Descrierea imobilului

TEREN Extravilan

Adresa: Jud. Hunedoara

Nr. Crt	Nr cadastral Nr. topografic	Suprafața* (mp)	Observații / Referințe
A1		1.430	Sector cadastral:24 Teren neimprejmuit;

B. Partea II. Proprietari și acte

Inscrieri privitoare la dreptul de proprietate și alte drepturi reale		Referințe
1 / 26/06/2023		
Act Administrativ nr. 91054/204, din 18/03/2005 emis de CJPSDPAT HUNEDOARA;		
B1	Intabulare, drept de PROPRIETATE, dobandit prin Reconstituire, cota actuala 1/1 1) GĂINĂ RODICA 2) GĂINĂ GHOERGHE	A1

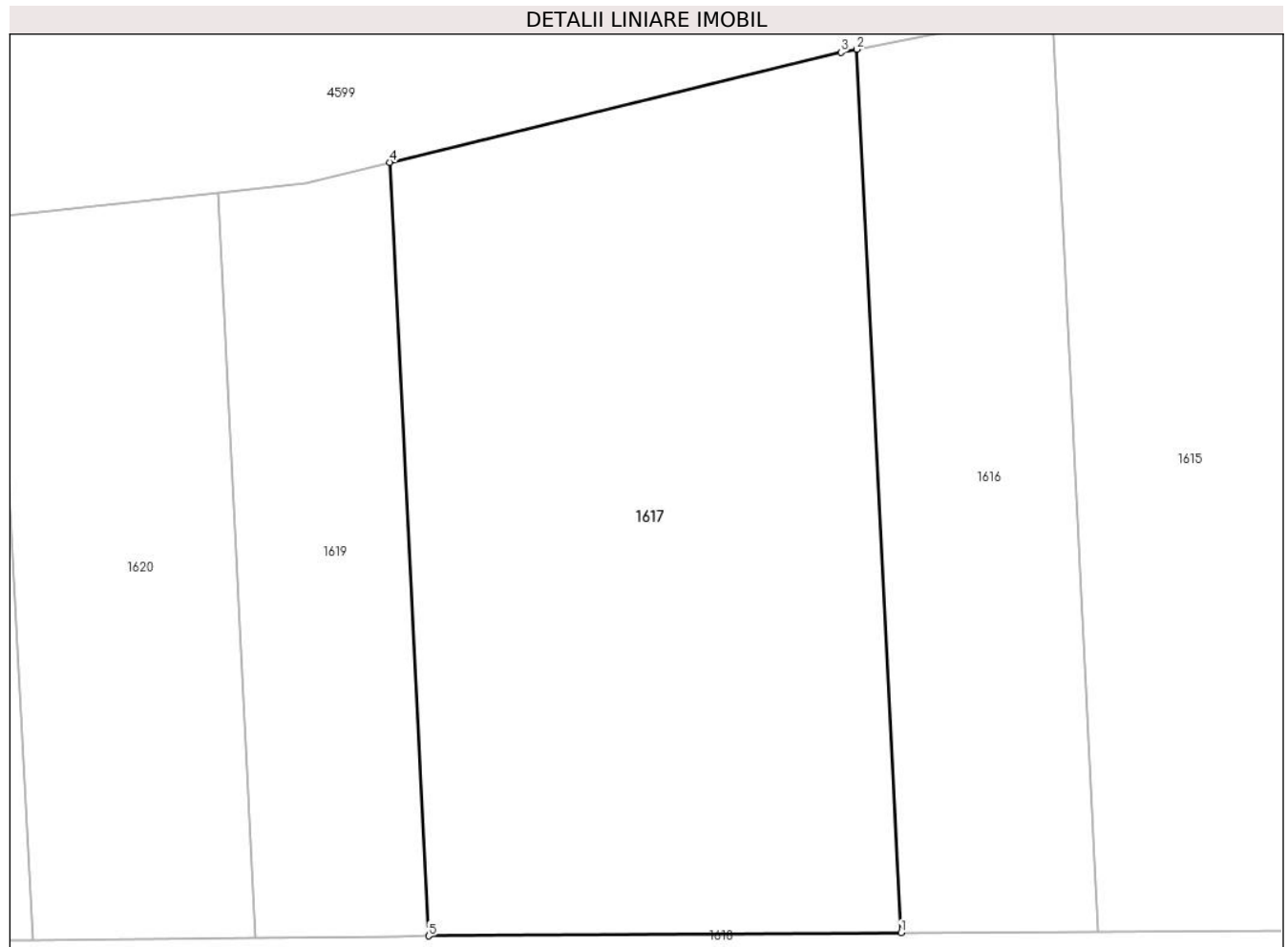
C. Partea III. SARCINI .

Inscrieri privind dezmembramintele dreptului de proprietate, drepturi reale de garanție și sarcini	Referințe
NU SUNT	

Teren

Nr cadastral	Suprafața (mp)*	Observații / Referințe
	1.430	

* Suprafața este determinată în planul de proiecție Stereo 70.



Date referitoare la teren

Crt	Categorie folosință	Intravilan	Suprafața (mp)	Tarla	Parcelă	Nr. topo	Observații / Referințe
1	pasune	NU	715	81	788/7	-	
2	pasune	NU	715	91	788/8	-	

Lungime Segmente

1) Valorile lungimilor segmentelor sunt obținute din proiecție în plan.

Punct început	X / Y	Punct sfârșit	X / Y	Lungime segment (** (m)
1	324.818,628 448.635,297	2	324.815,96 448.688,67	53.44
2	324.815,96 448.688,67	3	324.814,998 448.688,479	0.981
3	324.814,998 448.688,479	4	324.787,741 448.681,834	28.055
4	324.787,741 448.681,834	5	324.790,076 448.635,112	46.78

Punct început	X / Y	Punct sfârşit	X / Y	Lungime segment (** (m)
5	324.790,076 448.635,112	1	324.818,628 448.635,297	28.553

** Lungimile segmentelor sunt determinate în planul de proiecţie Stereo 70 şi sunt rotunjite la 1 milimetru.

*** Distanţa dintre puncte este formată din segmente cumulate ce sunt mai mici decât valoarea 1 milimetru.

**DATE DESPRE IMOBILUL NR. 1618**

Oficiul de Cadastru și Publicitate Imobiliară HUNEDOARA
Biroul de Cadastru și Publicitate Imobiliară Hateg

A. Partea I. Descrierea imobilului

TEREN Extravilan

Adresa: Jud. Hunedoara

Nr. Crt	Nr cadastral Nr. topografic	Suprafața* (mp)	Observații / Referințe
A1		976	Sector cadastral:24 Teren neimprejmuit;

B. Partea II. Proprietari și acte

Inscrieri privitoare la dreptul de proprietate și alte drepturi reale		Referințe
1 / 26/06/2023		
Act Normativ nr. 7, din 13/03/1996 emis de Parlamentul României;		
B1	Inscrierea provizorie, drept de PROPRIETATE, dobandit prin Lege, cota actuala 1/1 1) COMUNA SARMIZEGETUSA, CIF:4633293	A1

C. Partea III. SARCINI .

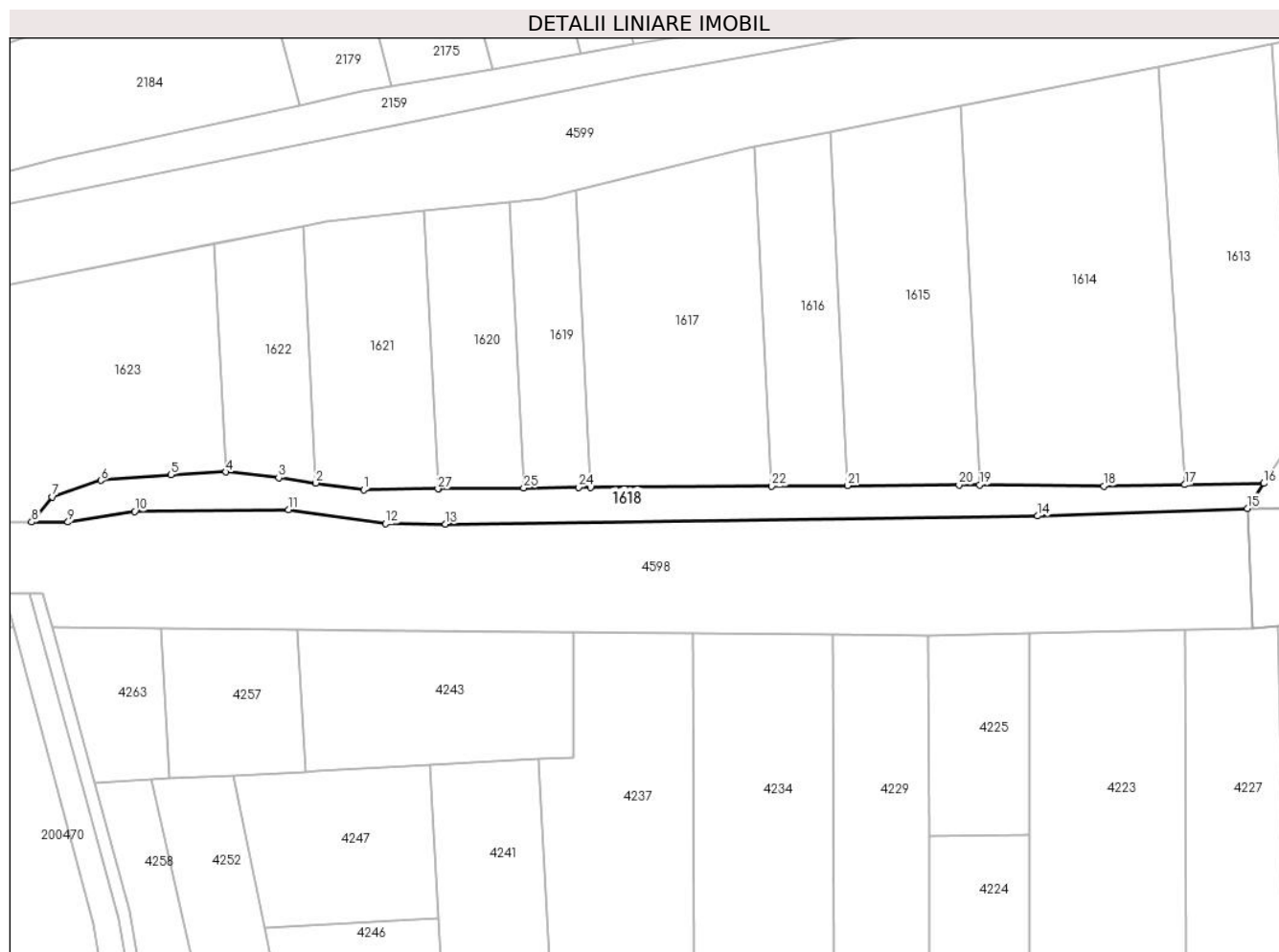
Inscrieri privind dezmembramintele dreptului de proprietate, drepturi reale de garanție și sarcini	Referințe
NU SUNT	

Anexa Nr. 1 La Partea I

Teren

Nr cadastral	Suprafața (mp)*	Observații / Referințe
	976	

* Suprafața este determinată în planul de proiecție Stereo 70.



Date referitoare la teren

Crt	Categorie folosință	Intravilan	Suprafața (mp)	Tarla	Parcelă	Nr. topo	Observații / Referințe
1	drum	NU	976	-	-	-	

Lungime Segmente

1) Valorile lungimilor segmentelor sunt obținute din proiecție în plan.

Punct început	X / Y	Punct sfârșit	X / Y	Lungime segment (** (m)
1	324.754,364 448.634,716	2	324.746,835 448.635,785	7.605
3	324.740,991 448.636,615	4	324.732,656 448.637,504	8.382
5	324.724,008 448.637,08	6	324.712,989 448.636,177	11.056
7	324.705,345 448.633,574	8	324.702,082 448.629,621	5.126
9	324.707,813 448.629,617	10	324.718,32 448.631,288	10.639

Punct început	X / Y	Punct sfârșit	X / Y	Lungime segment (** (m)
2	324.746,835 448.635,785	3	324.740,991 448.636,615	5.903
4	324.732,656 448.637,504	5	324.724,008 448.637,08	8.658
6	324.712,989 448.636,177	7	324.705,345 448.633,574	8.075
8	324.702,082 448.629,621	9	324.707,813 448.629,617	5.731
10	324.718,32 448.631,288	11	324.742,541 448.631,564	24.223

Punct început	X / Y	Punct sfârșit	X / Y	Lungime segment (** (m)
11	324.742,541 448.631,564	12	324.757,818 448.629,369	15.434
13	324.767,259 448.629,322	14	324.860,489 448.630,575	93.238
15	324.893,508 448.631,795	16	324.896,089 448.635,706	4.686
17	324.883,684 448.635,508	18	324.870,904 448.635,305	12.782
19	324.851,375 448.635,461	20	324.848,118 448.635,487	3.257
21	324.830,55 448.635,374	22	324.818,628 448.635,297	11.922
23	324.790,076 448.635,112	24	324.788,167 448.635,1	1.909
25	324.779,576 448.635,002	26	324.766,155 448.634,85	13.422
27	324.766,061 448.634,849	1	324.754,364 448.634,716	11.698

Punct început	X / Y	Punct sfârșit	X / Y	Lungime segment (** (m)
12	324.757,818 448.629,369	13	324.767,259 448.629,322	9.441
14	324.860,489 448.630,575	15	324.893,508 448.631,795	33.042
16	324.896,089 448.635,706	17	324.883,684 448.635,508	12.407
18	324.870,904 448.635,305	19	324.851,375 448.635,461	19.53
20	324.848,118 448.635,487	21	324.830,55 448.635,374	17.568
22	324.818,628 448.635,297	23	324.790,076 448.635,112	28.553
24	324.788,167 448.635,1	25	324.779,576 448.635,002	8.592
26	324.766,155 448.634,85	27	324.766,061 448.634,849	0.094

** Lungimile segmentelor sunt determinate în planul de proiecție Stereo 70 și sunt rotunjite la 1 milimetru.

*** Distanța dintre puncte este formată din segmente cumulate ce sunt mai mici decât valoarea 1 milimetru.

**DATE DESPRE IMOBILUL NR. 1619**

Oficiul de Cadastru și Publicitate Imobiliară HUNEDOARA
Biroul de Cadastru și Publicitate Imobiliară Hateg

A. Partea I. Descrierea imobilului

TEREN Extravilan

Adresa: Jud. Hunedoara

Nr. Crt	Nr cadastral Nr. topografic	Suprafața* (mp)	Observații / Referințe
A1		480	Sector cadastral:24 Teren neimprejmuit;

B. Partea II. Proprietari și acte

Inscrieri privitoare la dreptul de proprietate și alte drepturi reale	Referințe
1 / 26/06/2023	
Act Administrativ nr. 91054/170, din 02/12/2003 emis de CJPSDPAT HUNEDOARA;	
B1	A1
Intabulare, drept de PROPRIETATE, dobandit prin Reconstituire, cota actuala 1/1 1) MIHEILONI DOREL IONEL	

C. Partea III. SARCINI .

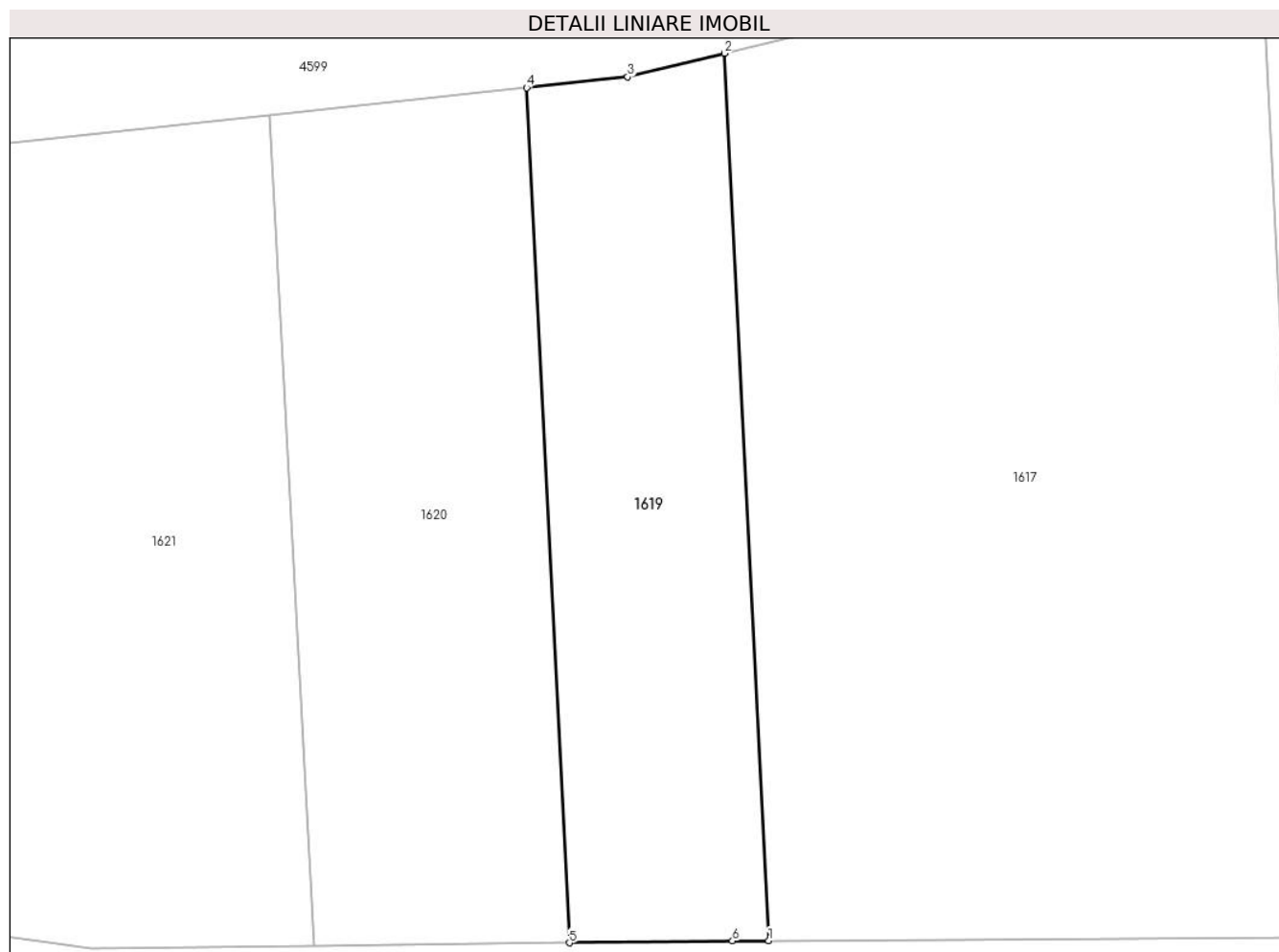
Inscrieri privind dezmembramintele dreptului de proprietate, drepturi reale de garanție și sarcini	Referințe
NU SUNT	

Anexa Nr. 1 La Partea I

Teren

Nr cadastral	Suprafața (mp)*	Observații / Referințe
	480	

* Suprafața este determinată în planul de proiecție Stereo 70.



Date referitoare la teren

Crt	Categorie folosință	Intravilan	Suprafața (mp)	Tarla	Parcelă	Nr. topo	Observații / Referințe
1	arabil	NU	480	81	788/6	-	

Lungime Segmente

1) Valorile lungimilor segmentelor sunt obținute din proiecție în plan.

Punct început	X / Y	Punct sfârșit	X / Y	Lungime segment (** (m)
1	324.790,076 448.635,112	2	324.787,741 448.681,834	46.78
2	324.787,741 448.681,834	3	324.782,642 448.680,591	5.248
3	324.782,642 448.680,591	4	324.777,326 448.680,019	5.347
4	324.777,326 448.680,019	5	324.779,576 448.635,002	45.073
5	324.779,576 448.635,002	6	324.788,167 448.635,1	8.592

Punct început	X / Y	Punct sfârşit	X / Y	Lungime segment (** (m)
6	324.788,167 448.635,1	1	324.790,076 448.635,112	1.909

** Lungimile segmentelor sunt determinate în planul de proiecţie Stereo 70 şi sunt rotunjite la 1 milimetru.

*** Distanţa dintre puncte este formată din segmente cumulate ce sunt mai mici decât valoarea 1 milimetru.

**DATE DESPRE IMOBILUL NR. 1620**

Oficiul de Cadastru și Publicitate Imobiliară HUNEDOARA
Biroul de Cadastru și Publicitate Imobiliară Hateg

A. Partea I. Descrierea imobilului

TEREN Extravilan

Adresa: Jud. Hunedoara

Nr. Crt	Nr cadastral Nr. topografic	Suprafața* (mp)	Observații / Referințe
A1		600	Sector cadastral:24 Teren neimprejmuit;

B. Partea II. Proprietari și acte

Inscrieri privitoare la dreptul de proprietate și alte drepturi reale	Referințe
1 / 26/06/2023	
Act Administrativ nr. 91054/224, din 23/06/2005 emis de CJPSDPAT HUNEDOARA;	
B1	A1
Intabulare, drept de PROPRIETATE, dobandit prin Reconstituire, cota actuala 1/1	
1) CARCIONI TEREZIA DEFUNCT:Da	

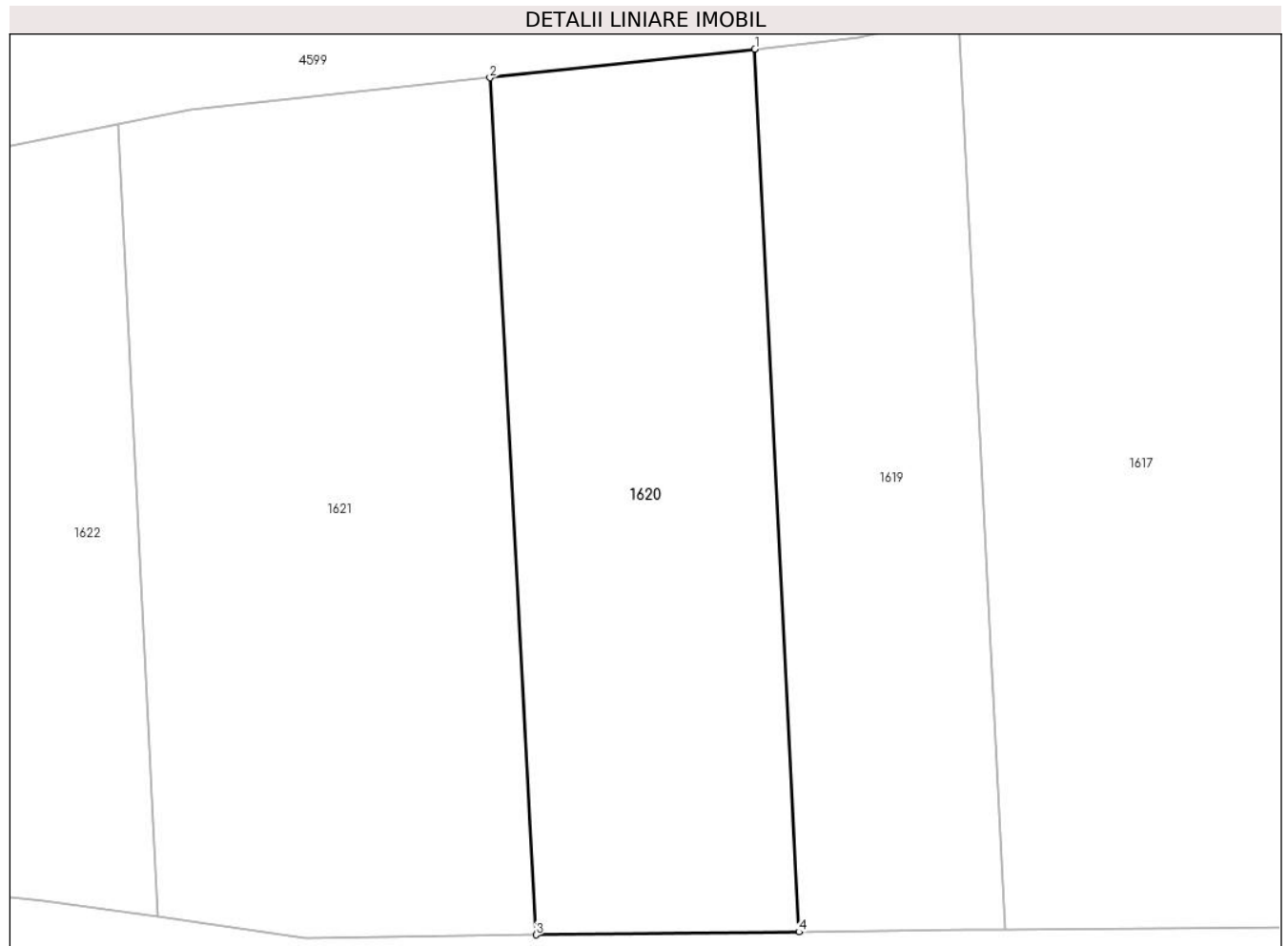
C. Partea III. SARCINI .

Inscrieri privind dezmembramintele dreptului de proprietate, drepturi reale de garanție și sarcini	Referințe
NU SUNT	

Teren

Nr cadastral	Suprafața (mp)*	Observații / Referințe
	600	

* Suprafața este determinată în planul de proiecție Stereo 70.



Date referitoare la teren

Crt	Categorie folosință	Intravilan	Suprafața (mp)	Tarla	Parcelă	Nr. topo	Observații / Referințe
1	arabil	NU	600	81	788/5	-	

Lungime Segmente

1) Valorile lungimilor segmentelor sunt obținute din proiecție în plan.

Punct început	X / Y	Punct sfârșit	X / Y	Lungime segment (** (m)
1	324.777,326 448.680,019	2	324.763,799 448.678,562	13.605
2	324.763,799 448.678,562	3	324.766,155 448.634,85	43.775
3	324.766,155 448.634,85	4	324.779,576 448.635,002	13.422
4	324.779,576 448.635,002	1	324.777,326 448.680,019	45.073

** Lungimile segmentelor sunt determinate în planul de proiecție Stereo 70 și sunt rotunjite la 1 milimetru.

***** Distanţa dintre puncte este formată din segmente cumulate ce sunt mai mici decât valoarea 1 milimetru.**

**DATE DESPRE IMOBILUL NR. 1621**

Oficiul de Cadastru și Publicitate Imobiliară HUNEDOARA
Biroul de Cadastru și Publicitate Imobiliară Hateg

A. Partea I. Descrierea imobilului

TEREN Extravilan

Adresa: Jud. Hunedoara

Nr. Crt	Nr cadastral Nr. topografic	Suprafața* (mp)	Observații / Referințe
A1		816	Sector cadastral:24 Teren neimprejmuit;

B. Partea II. Proprietari și acte

Inscrieri privitoare la dreptul de proprietate și alte drepturi reale	Referințe
1 / 26/04/2023	
Act Normativ nr. 7, din 13/03/1996 emis de Parlamentul României;	
B1	A1
Intabulare, drept de PROPRIETATE, dobandit prin Lege, cota actuala 1/1	
1) COMUNA SARMIZEGETUSA-REZERVA COMISIEI LOCALE DE FOND FUNCJAR, CIF:4633293	

C. Partea III. SARCINI .

Inscrieri privind dezmembramintele dreptului de proprietate, drepturi reale de garanție și sarcini	Referințe
NU SUNT	

Teren

Nr cadastral	Suprafața (mp)*	Observații / Referințe
	816	

* Suprafața este determinată în planul de proiecție Stereo 70.



Date referitoare la teren

Crt	Categorie folosință	Intravilan	Suprafața (mp)	Tarla	Parcelă	Nr. topo	Observații / Referințe
1	faneata	NU	816	81	788/4	-	

Lungime Segmente

1) Valorile lungimilor segmentelor sunt obținute din proiecție în plan.

Punct început	X / Y	Punct sfârșit	X / Y	Lungime segment (** (m)
1	324.766,061 448.634,849	2	324.766,155 448.634,85	0.094
2	324.766,155 448.634,85	3	324.763,799 448.678,562	43.775
3	324.763,799 448.678,562	4	324.748,499 448.676,914	15.388
4	324.748,499 448.676,914	5	324.744,815 448.676,187	3.755
5	324.744,815 448.676,187	6	324.746,835 448.635,785	40.452

Punct început	X / Y	Punct sfârșit	X / Y	Lungime segment (** (m)
6	324.746,835 448.635,785	7	324.754,364 448.634,716	7.605
7	324.754,364 448.634,716	1	324.766,061 448.634,849	11.698

** Lungimile segmentelor sunt determinate în planul de proiecție Stereo 70 și sunt rotunjite la 1 milimetru.

*** Distanța dintre puncte este formată din segmente cumulate ce sunt mai mici decât valoarea 1 milimetru.

**DATE DESPRE IMOBILUL NR. 1622**

Oficiul de Cadastru și Publicitate Imobiliară HUNEDOARA
Biroul de Cadastru și Publicitate Imobiliară Hateg

A. Partea I. Descrierea imobilului

TEREN Extravilan

Adresa: Jud. Hunedoara

Nr. Crt	Nr cadastral Nr. topografic	Suprafața* (mp)	Observații / Referințe
A1		537	Sector cadastral:24 Teren neimprejmuit;

B. Partea II. Proprietari și acte

Inscrieri privitoare la dreptul de proprietate și alte drepturi reale		Referințe
1 / 26/06/2023		
Act Administrativ nr. 91054/238, din 23/06/2005 emis de CJPSDPAT HUNEDOARA;		
B1	Intabulare, drept de PROPRIETATE, dobandit prin Reconstituire, cota actuala 1/1 1) DUMONI AVRAM	A1


C. Partea III. SARCINI .

Inscrieri privind dezmembramintele dreptului de proprietate, drepturi reale de garanție și sarcini	Referințe
NU SUNT	

Teren

Nr cadastral	Suprafața (mp)*	Observații / Referințe
	537	

* Suprafața este determinată în planul de proiecție Stereo 70.



Date referitoare la teren

Crt	Categorie folosință	Intravilan	Suprafața (mp)	Tarla	Parcelă	Nr. topo	Observații / Referințe
1	arabil	NU	537	81	788/3	-	

Lungime Segmente

1) Valorile lungimilor segmentelor sunt obținute din proiecție în plan.

Punct început	X / Y	Punct sfârșit	X / Y	Lungime segment (** (m)
1	324.746,835 448.635,785	2	324.744,815 448.676,187	40.452
2	324.744,815 448.676,187	3	324.730,86 448.673,431	14.225
3	324.730,86 448.673,431	4	324.732,656 448.637,504	35.972
4	324.732,656 448.637,504	5	324.740,991 448.636,615	8.382
5	324.740,991 448.636,615	1	324.746,835 448.635,785	5.903

**** Lungimile segmentelor sunt determinate în planul de proiecție Stereo 70 și sunt rotunjite la 1 milimetru.**

***** Distanța dintre puncte este formată din segmente cumulate ce sunt mai mici decât valoarea 1 milimetru.**

**DATE DESPRE IMOBILUL NR. 1623**

Oficiul de Cadastru și Publicitate Imobiliară HUNEDOARA
Biroul de Cadastru și Publicitate Imobiliară Hateg

A. Partea I. Descrierea imobilului

TEREN Extravilan

Adresa: Jud. Hunedoara

Nr. Crt	Nr cadastral Nr. topografic	Suprafața* (mp)	Observații / Referințe
A1		1.960	Sector cadastral:24 Teren neimpregmuit;

B. Partea II. Proprietari și acte

Inscrieri privitoare la dreptul de proprietate și alte drepturi reale	Referințe
1 / 26/06/2023	
Act Administrativ nr. 61054/267, din 24/06/2005 emis de CJPSDPAT HUNEDOARA;	
B1	A1
Intabulare, drept de PROPRIETATE, dobandit prin Reconstituire, cota actuala 1/1	
1) DUMONI ADRIANA LUCRETIA	

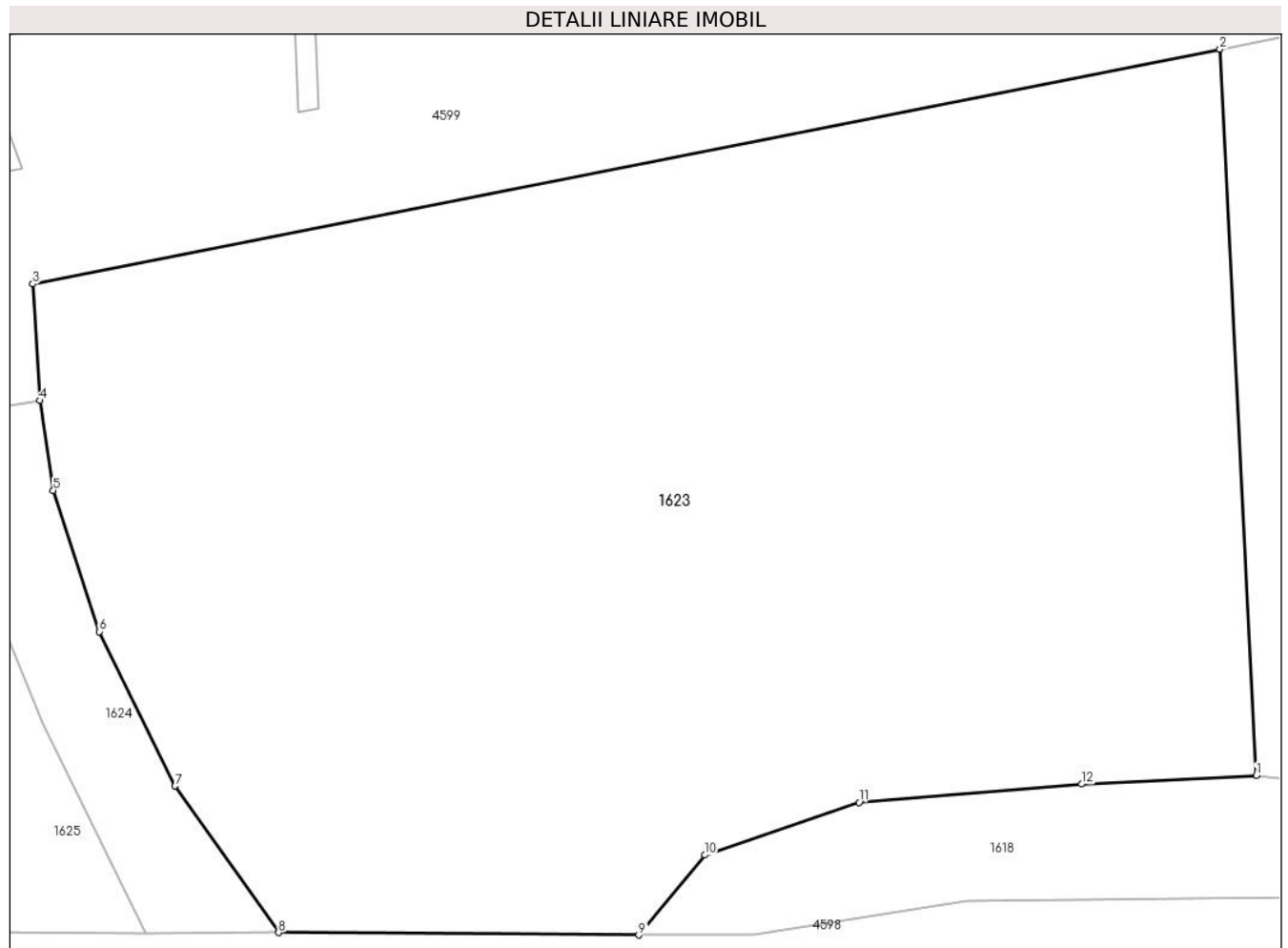
C. Partea III. SARCINI .

Inscrieri privind dezmembramintele dreptului de proprietate, drepturi reale de garanție și sarcini	Referințe
NU SUNT	

Teren

Nr cadastral	Suprafața (mp)*	Observații / Referințe
	1.960	

* Suprafața este determinată în planul de proiecție Stereo 70.



Date referitoare la teren

Crt	Categorie folosință	Intravilan	Suprafața (mp)	Tarla	Parcelă	Nr. topo	Observații / Referințe
1	faneata	NU	760	81	788/1	-	
2	arabil	NU	1.200	81	788/2	-	

Lungime Segmente

1) Valorile lungimilor segmentelor sunt obținute din proiecție în plan.

Punct început	X / Y	Punct sfârșit	X / Y	Lungime segment (** (m)
1	324.732,656 448.637,504	2	324.730,86 448.673,431	35.972
2	324.730,86 448.673,431	3	324.672,073 448.661,823	59.922
3	324.672,073 448.661,823	4	324.672,413 448.656,05	5.783
4	324.672,413 448.656,05	5	324.673,084 448.651,611	4.489

Punct început	X / Y	Punct sfârșit	X / Y	Lungime segment (** (m)
5	324.673,084 448.651,611	6	324.675,351 448.644,62	7.349
6	324.675,351 448.644,62	7	324.679,116 448.636,989	8.509
7	324.679,116 448.636,989	8	324.684,246 448.629,734	8.885
8	324.684,246 448.629,734	9	324.702,082 448.629,621	17.836
9	324.702,082 448.629,621	10	324.705,345 448.633,574	5.126
10	324.705,345 448.633,574	11	324.712,989 448.636,177	8.075
11	324.712,989 448.636,177	12	324.724,008 448.637,08	11.056
12	324.724,008 448.637,08	1	324.732,656 448.637,504	8.658

** Lungimile segmentelor sunt determinate în planul de proiecție Stereo 70 și sunt rotunjite la 1 milimetru.

*** Distanța dintre puncte este formată din segmente cumulate ce sunt mai mici decât valoarea 1 milimetru.

**DATE DESPRE IMOBILUL NR. 1624**

Oficiul de Cadastru și Publicitate Imobiliară HUNEDOARA
Biroul de Cadastru și Publicitate Imobiliară Hateg

A. Partea I. Descrierea imobilului

TEREN Extravilan

Adresa: Jud. Hunedoara

Nr. Crt	Nr cadastral Nr. topografic	Suprafața* (mp)	Observații / Referințe
A1		133	Sector cadastral:24 Teren neimprejmuit;

B. Partea II. Proprietari și acte

Inscrieri privitoare la dreptul de proprietate și alte drepturi reale		Referințe
1 / 26/06/2023		
Act Normativ nr. 7, din 13/03/1996 emis de Parlamentul României;		
B1	Inscrierea provizorie, drept de PROPRIETATE, dobandit prin Lege, cota actuala 1/1 1) COMUNA SARMIZEGETUSA, CIF:4633293	A1

C. Partea III. SARCINI .

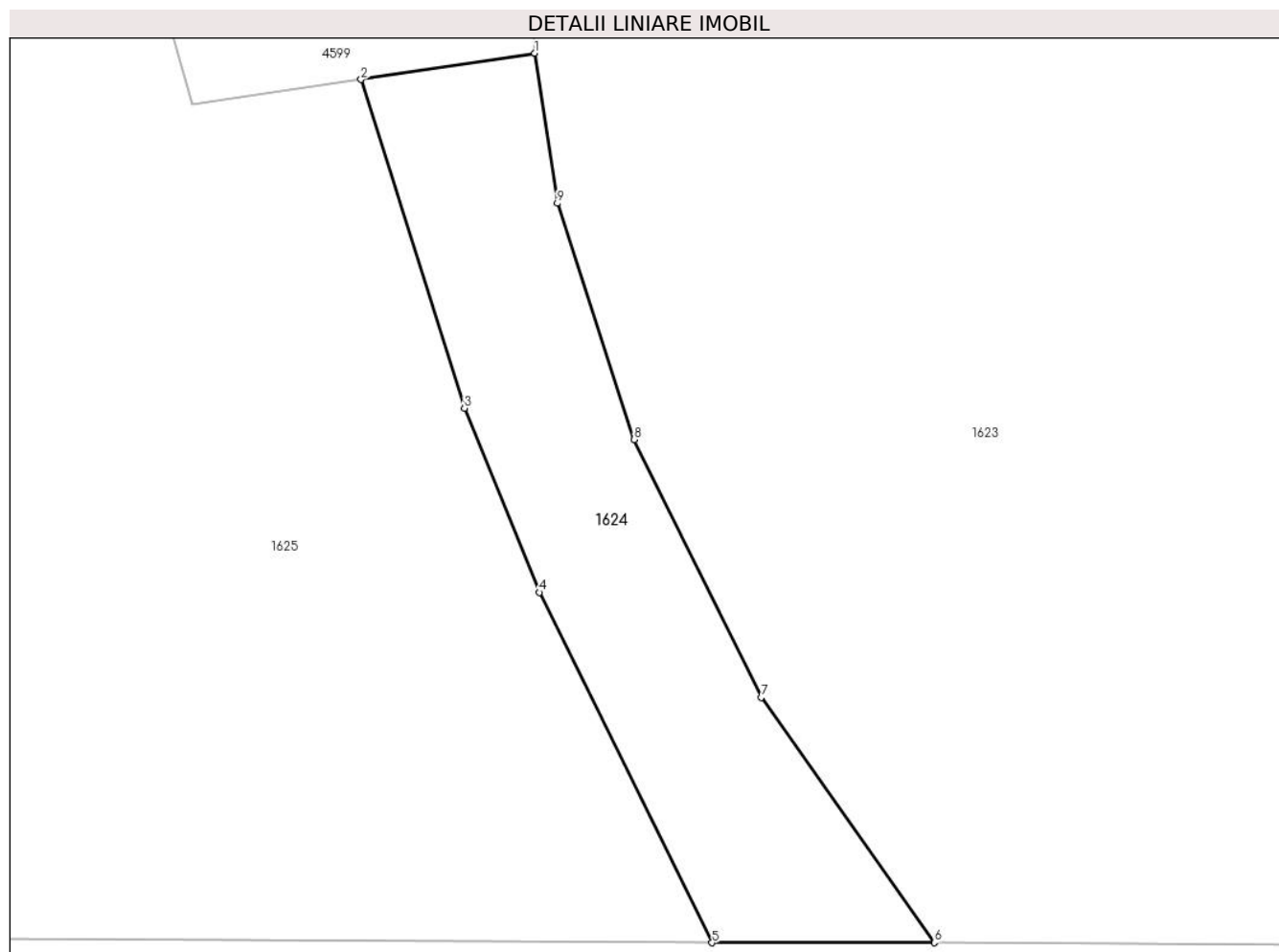
Inscrieri privind dezmembramintele dreptului de proprietate, drepturi reale de garanție și sarcini	Referințe
NU SUNT	

Anexa Nr. 1 La Partea I

Teren

Nr cadastral	Suprafața (mp)*	Observații / Referințe
	133	

* Suprafața este determinată în planul de proiecție Stereo 70.



Date referitoare la teren

Crt	Categorie folosință	Intravilan	Suprafața (mp)	Tarla	Parcelă	Nr. topo	Observații / Referințe
1	drum	NU	133	-	-	-	

Lungime Segmente

1) Valorile lungimilor segmentelor sunt obținute din proiecție în plan.

Punct început	X / Y	Punct sfârșit	X / Y	Lungime segment (** (m)
1	324.672,413 448.656,05	2	324.667,269 448.655,275	5.202
2	324.667,269 448.655,275	3	324.670,33 448.645,544	10.201
3	324.670,33 448.645,544	4	324.672,549 448.640,096	5.883
4	324.672,549 448.640,096	5	324.677,663 448.629,73	11.559
5	324.677,663 448.629,73	6	324.684,246 448.629,734	6.583

Punct început	X / Y	Punct sfârşit	X / Y	Lungime segment (** (m)
6	324.684,246 448.629,734	7	324.679,116 448.636,989	8.885
7	324.679,116 448.636,989	8	324.675,351 448.644,62	8.509
8	324.675,351 448.644,62	9	324.673,084 448.651,611	7.349
9	324.673,084 448.651,611	1	324.672,413 448.656,05	4.489

** Lungimile segmentelor sunt determinate în planul de proiecţie Stereo 70 şi sunt rotunjite la 1 milimetru.

*** Distanţa dintre puncte este formată din segmente cumulate ce sunt mai mici decât valoarea 1 milimetru.

**DATE DESPRE IMOBILUL NR. 1625**

Oficiul de Cadastru și Publicitate Imobiliară HUNEDOARA
Biroul de Cadastru și Publicitate Imobiliară Hateg

A. Partea I. Descrierea imobilului

TEREN Extravilan

Adresa: Jud. Hunedoara

Nr. Crt	Nr cadastral Nr. topografic	Suprafața* (mp)	Observații / Referințe
A1		2.296	Sector cadastral:24 Teren neimprejmuit;

B. Partea II. Proprietari și acte

Inscrieri privitoare la dreptul de proprietate și alte drepturi reale	Referințe
1 / 26/04/2023	
Act Normativ nr. 7, din 13/03/1996 emis de Parlamentul României;	
B1	Intabulare, drept de PROPRIETATE, dobandit prin Lege, cota actuala 1/1
	1) COMUNA SARMIZEGETUSA-REZERVA COMISIEI LOCALE DE FOND FUNCJAR, CIF:4633293

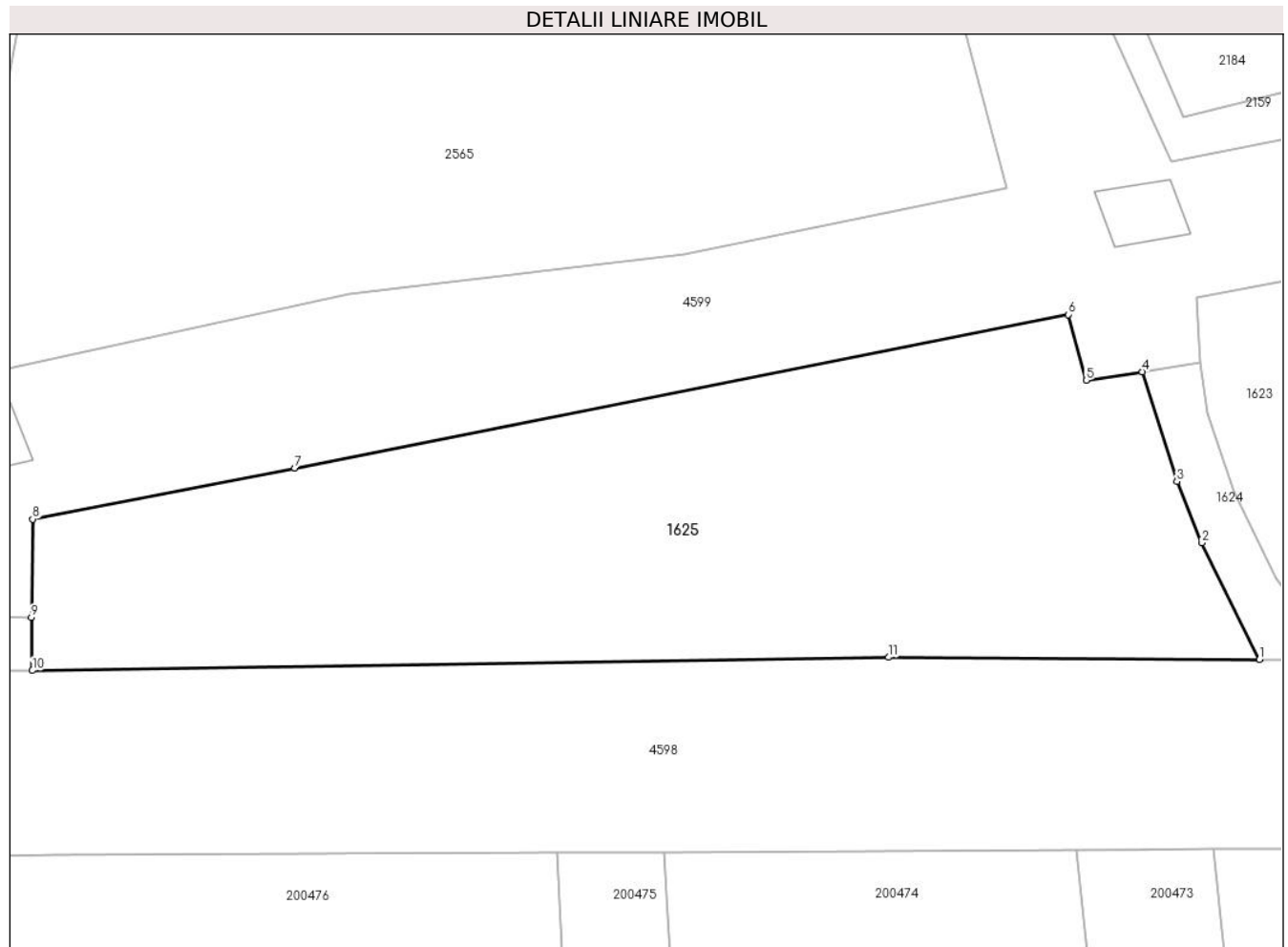
C. Partea III. SARCINI .

Inscrieri privind dezmembramintele dreptului de proprietate, drepturi reale de garanție și sarcini	Referințe
NU SUNT	

Teren

Nr cadastral	Suprafața (mp)*	Observații / Referințe
	2.296	

* Suprafața este determinată în planul de proiecție Stereo 70.



Date referitoare la teren

Crt	Categorie folosință	Intravilan	Suprafața (mp)	Tarla	Parcelă	Nr. topo	Observații / Referințe
1	faneata	NU	2.296	-	169/1	-	

Lungime Segmente

1) Valorile lungimilor segmentelor sunt obținute din proiecție în plan.

Punct început	X / Y	Punct sfârșit	X / Y	Lungime segment (** (m)
1	324.677,663 448.629,73	2	324.672,549 448.640,096	11.559
2	324.672,549 448.640,096	3	324.670,33 448.645,544	5.883
3	324.670,33 448.645,544	4	324.667,269 448.655,275	10.201
4	324.667,269 448.655,275	5	324.662,269 448.654,522	5.056
5	324.662,269 448.654,522	6	324.660,661 448.660,356	6.052

Punct început	X / Y	Punct sfârșit	X / Y	Lungime segment (** (m)
6	324.660,661 448.660,356	7	324.591,961 448.646,742	70.036
7	324.591,961 448.646,742	8	324.568,665 448.642,203	23.734
8	324.568,665 448.642,203	9	324.568,57 448.633,471	8.733
9	324.568,57 448.633,471	10	324.568,642 448.628,76	4.712
10	324.568,642 448.628,76	11	324.644,735 448.629,93	76.102
11	324.644,735 448.629,93	1	324.677,663 448.629,73	32.929

** Lungimile segmentelor sunt determinate în planul de proiecție Stereo 70 și sunt rotunjite la 1 milimetru.

*** Distanța dintre puncte este formată din segmente cumulate ce sunt mai mici decât valoarea 1 milimetru.

**DATE DESPRE IMOBILUL NR. 1626**

Oficiul de Cadastru și Publicitate Imobiliară HUNEDOARA
Biroul de Cadastru și Publicitate Imobiliară Hateg

A. Partea I. Descrierea imobilului

TEREN Extravilan

Adresa: Jud. Hunedoara

Nr. Crt	Nr cadastral Nr. topografic	Suprafața* (mp)	Observații / Referințe
A1		559	Sector cadastral:24 Teren neimprejmuit;

B. Partea II. Proprietari și acte

Inscrieri privitoare la dreptul de proprietate și alte drepturi reale		Referințe
1 / 26/04/2023		
Act Normativ nr. 7, din 13/03/1996 emis de Parlamentul României;		
B1	Intabulare, drept de PROPRIETATE, dobandit prin Lege, cota actuala 1/1	A1
1) COMUNA SARMIZEGETUSA-REZERVA COMISIEI LOCALE DE FOND FUNCJAR, CIF:4633293		

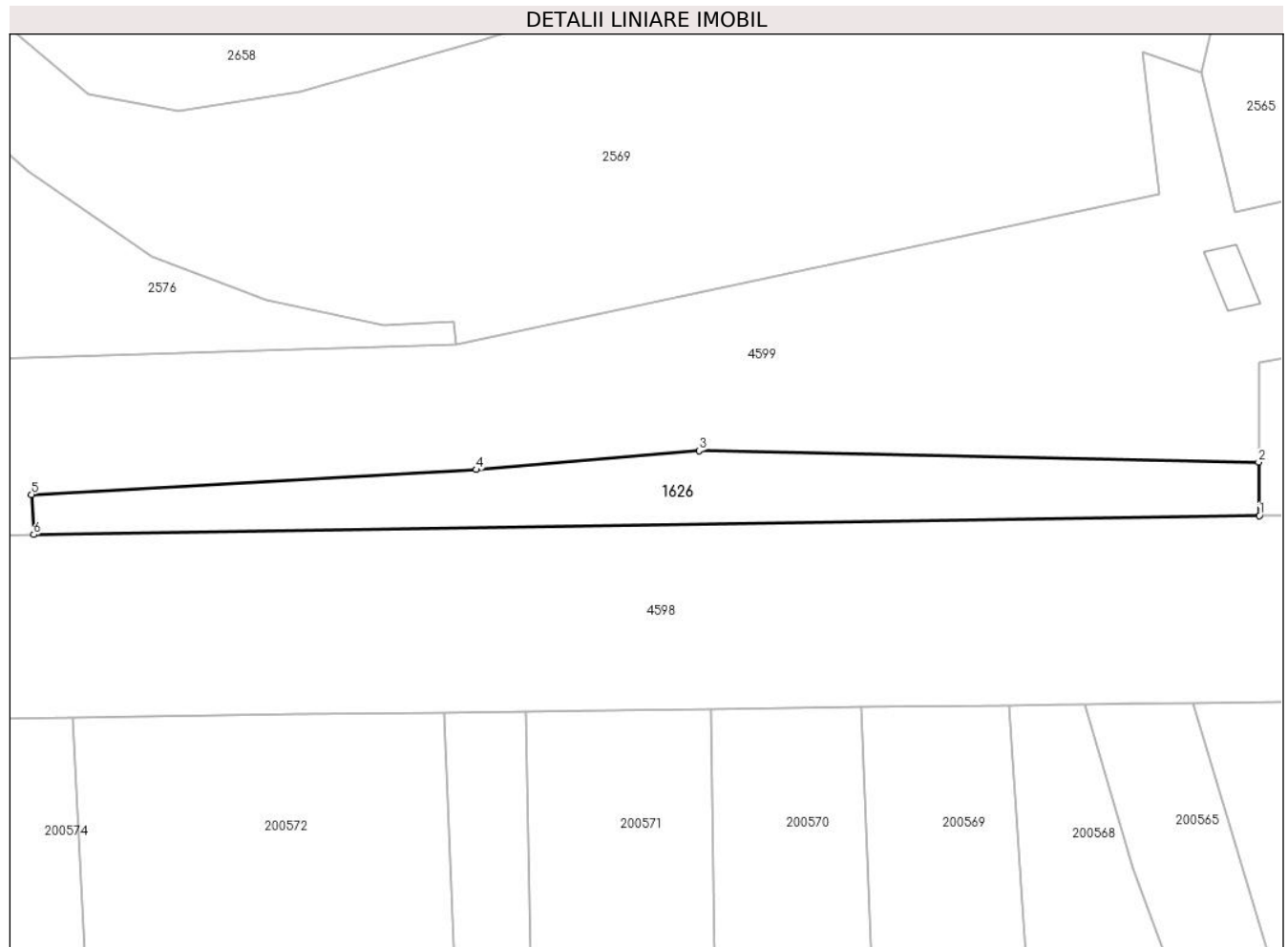
C. Partea III. SARCINI .

Inscrieri privind dezmembramintele dreptului de proprietate, drepturi reale de garanție și sarcini	Referințe
NU SUNT	

Teren

Nr cadastral	Suprafața (mp)*	Observații / Referințe
	559	

* Suprafața este determinată în planul de proiecție Stereo 70.



Date referitoare la teren

Crt	Categorie folosință	Intravilan	Suprafața (mp)	Tarla	Parcelă	Nr. topo	Observații / Referințe
1	faneata	NU	559	-	-	-	

Lungime Segmente

1) Valorile lungimilor segmentelor sunt obținute din proiecție în plan.

Punct început	X / Y	Punct sfârșit	X / Y	Lungime segment (** (m)
1	324.568,642 448.628,76	2	324.568,57 448.633,471	4.712
2	324.568,57 448.633,471	3	324.519,263 448.634,493	49.318
3	324.519,263 448.634,493	4	324.499,657 448.632,815	19.678
4	324.499,657 448.632,815	5	324.460,448 448.630,638	39.269
5	324.460,448 448.630,638	6	324.460,645 448.627,101	3.542

Punct început	X / Y	Punct sfârşit	X / Y	Lungime segment (** (m)
6	324.460,645 448.627,101	1	324.568,642 448.628,76	108.01

** Lungimile segmentelor sunt determinate în planul de proiecţie Stereo 70 şi sunt rotunjite la 1 milimetru.

*** Distanţa dintre puncte este formată din segmente cumulate ce sunt mai mici decât valoarea 1 milimetru.

**DATE DESPRE IMOBILUL NR. 1627**

Oficiul de Cadastru și Publicitate Imobiliară HUNEDOARA
Biroul de Cadastru și Publicitate Imobiliară Hateg

A. Partea I. Descrierea imobilului

TEREN Intravilan

Adresa: Loc. Breazova, Jud. Hunedoara

Nr. Crt	Nr cadastral Nr. topografic	Suprafața* (mp)	Observații / Referințe
A1		Din acte: 1.006 Masurata: 1.960	Sector cadastral:13 Teren imprejmuit;

B. Partea II. Proprietari și acte

Inscrieri privitoare la dreptul de proprietate și alte drepturi reale		Referințe
1 / 20/06/2023		
Act Administrativ nr. 91054/181, din 02/08/2004 emis de CJPSDPAT HUNEDOARA;		
B1	Intabulare, drept de PROPRIETATE, dobandit prin Reconstituire, cota actuala 1/1 1) CIOROGARIU FLORIN	A1

C. Partea III. SARCINI .

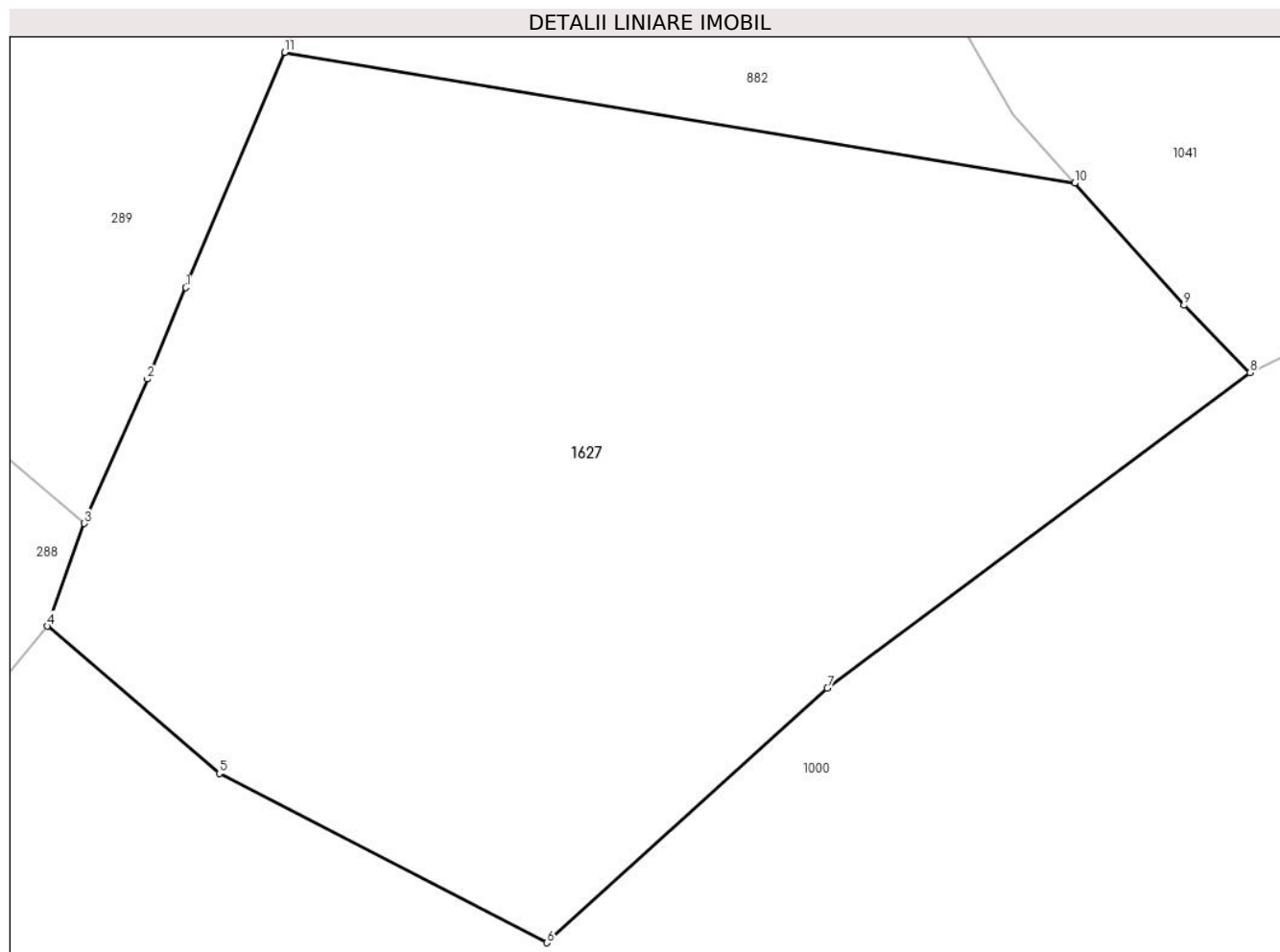
Inscrieri privind dezmembramintele dreptului de proprietate, drepturi reale de garanție și sarcini	Referințe
NU SUNT	

Anexa Nr. 1 La Partea I

Teren

Nr cadastral	Suprafața (mp)*	Observații / Referințe
	Din acte: 1.006 Masurata: 1.960	

* Suprafața este determinată în planul de proiecție Stereo 70.



Date referitoare la teren

Crt	Categorie folosință	Intra vilan	Suprafața (mp)	Tarla	Parcelă	Nr. topo	Observații / Referințe
1	arabil	DA	1.960	10	277/2	-	

Lungime Segmente

1) Valorile lungimilor segmentelor sunt obținute din proiecție în plan.

Punct început	X / Y	Punct sfârșit	X / Y	Lungime segment (** (m)
1	327.821,413 449.816,125	2	327.819,275 449.811,033	5.523
2	327.819,275 449.811,033	3	327.815,75 449.803,005	8.768
3	327.815,75 449.803,005	4	327.813,714 449.797,291	6.066
4	327.813,714 449.797,291	5	327.823,275 449.789,088	12.598
5	327.823,275 449.789,088	6	327.841,512 449.779,672	20.524

Punct început	X / Y	Punct sfârșit	X / Y	Lungime segment (** (m)
6	327.841,512 449.779,672	7	327.857,115 449.793,847	21.08
7	327.857,115 449.793,847	8	327.880,63 449.811,389	29.337
8	327.880,63 449.811,389	9	327.876,967 449.815,141	5.244
9	327.876,967 449.815,141	10	327.870,873 449.821,937	9.128
10	327.870,873 449.821,937	11	327.826,907 449.829,213	44.564
11	327.826,907 449.829,213	1	327.821,413 449.816,125	14.194

** Lungimile segmentelor sunt determinate în planul de proiecție Stereo 70 și sunt rotunjite la 1 milimetru.

*** Distanța dintre puncte este formată din segmente cumulate ce sunt mai mici decât valoarea 1 milimetru.

**DATE DESPRE IMOBILUL NR. 1628**

Oficiul de Cadastru și Publicitate Imobiliară HUNEDOARA
Biroul de Cadastru și Publicitate Imobiliară Hateg

A. Partea I. Descrierea imobilului

TEREN Intravilan

Adresa: Loc. Breazova, Jud. Hunedoara

Nr. Crt	Nr cadastral Nr. topografic	Suprafața* (mp)	Observații / Referințe
A1		Din acte: 1.471 Masurata: 1.255	Sector cadastral:13 Teren imprejmuit;

B. Partea II. Proprietari și acte

Inscrieri privitoare la dreptul de proprietate și alte drepturi reale		Referințe
1 / 23/06/2023		
Act Administrativ nr. 5967/3, din 13/01/1994 emis de CJPSDPAT HUNEDOARA;		
B1	Intabulare, drept de PROPRIETATE, dobandit prin Reconstituire, cota actuala 1/1 1) MATEI ADAM	A1

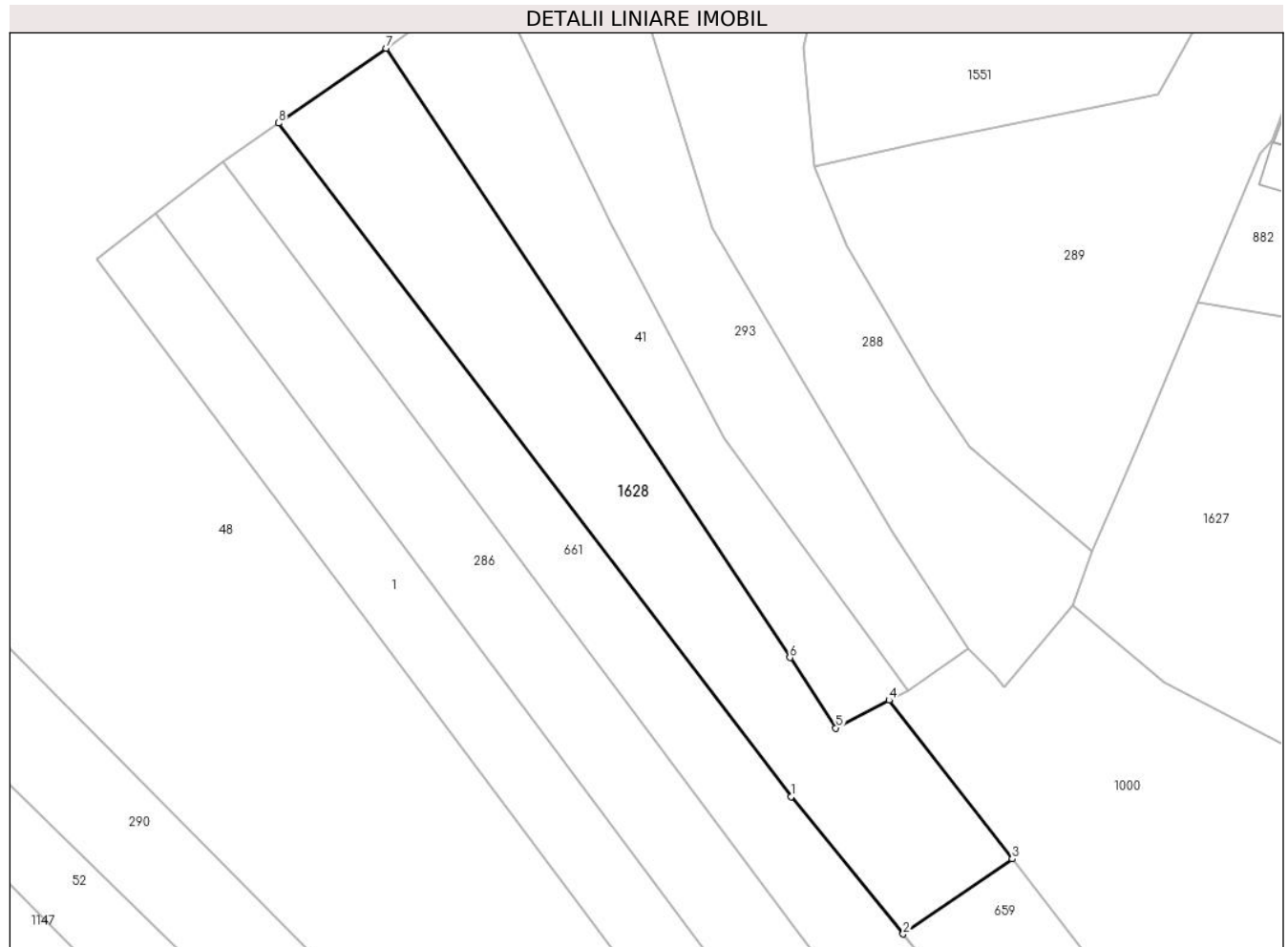
C. Partea III. SARCINI .

Inscrieri privind dezmembramintele dreptului de proprietate, drepturi reale de garanție și sarcini	Referințe
NU SUNT	

Teren

Nr cadastral	Suprafața (mp)*	Observații / Referințe
	Din acte: 1.471 Masurata: 1.255	

* Suprafața este determinată în planul de proiecție Stereo 70.



Date referitoare la teren

Crt	Categorie folosință	Intra vilan	Suprafața (mp)	Tarla	Parcelă	Nr. topo	Observații / Referințe
1	arabil	DA	1.255	10	289	-	

Lungime Segmente

1) Valorile lungimilor segmentelor sunt obținute din proiecție în plan.

Punct început	X / Y	Punct sfârșit	X / Y	Lungime segment (** (m)
1	327.783,988 449.777,079	2	327.795,785 449.762,586	18.687
2	327.795,785 449.762,586	3	327.807,306 449.770,496	13.975
3	327.807,306 449.770,496	4	327.794,305 449.787,251	21.207
4	327.794,305 449.787,251	5	327.788,688 449.784,315	6.338
5	327.788,688 449.784,315	6	327.783,851 449.791,755	8.874

Punct început	X / Y	Punct sfârșit	X / Y	Lungime segment (** (m)
6	327.783,851 449.791,755	7	327.741,243 449.856,032	77.117
7	327.741,243 449.856,032	8	327.729,914 449.848,143	13.805
8	327.729,914 449.848,143	1	327.783,988 449.777,079	89.298

** Lungimile segmentelor sunt determinate în planul de proiecție Stereo 70 și sunt rotunjite la 1 milimetru.

*** Distanța dintre puncte este formată din segmente cumulate ce sunt mai mici decât valoarea 1 milimetru.

**DATE DESPRE IMOBILUL NR. 1629**

Oficiul de Cadastru și Publicitate Imobiliară HUNEDOARA
Biroul de Cadastru și Publicitate Imobiliară Hateg

A. Partea I. Descrierea imobilului

TEREN Extravilan

Adresa: Jud. Hunedoara

Nr. Crt	Nr cadastral Nr. topografic	Suprafața* (mp)	Observații / Referințe
A1	60287	1.450.000	Sector cadastral:1 Teren neimprejmuit;

B. Partea II. Proprietari și acte

Inscrieri privitoare la dreptul de proprietate și alte drepturi reale	Referințe
11964 / 24/07/2012	
Act Administrativ nr. TITLU DE PROPRIETATE NR. 75, din 24/05/2006 emis de COMISIA JUDETEANA HD.;	
B1	Intabulare, drept de PROPRIETATE, dobandit prin Lege, cota actuala 1/1, cota initiala 1/1
	1) ASOCIATIA COMPOSESORALA DE PADURE SI PASUNE PAUCINESTI, CIF:13359481

C. Partea III. SARCINI .

Inscrieri privind dezmembramintele dreptului de proprietate, drepturi reale de garanție și sarcini	Referințe
NU SUNT	

Teren

Nr cadastral	Suprafața (mp)*	Observații / Referințe
60287	1.450.000	

* Suprafața este determinată în planul de proiecție Stereo 70.



Date referitoare la teren

Crt	Categorie folosință	Intravilan	Suprafața (mp)	Tarla	Parcelă	Nr. topo	Observații / Referințe
1	padure	NU	630.479	-	-	-	
2	padure	NU	18.402	-	-	-	
3	padure	NU	71.383	-	-	-	
4	padure	NU	729.736	-	-	-	

Lungime Segmente

1) Valorile lungimilor segmentelor sunt obținute din proiecție în plan.

Punct început	X / Y	Punct sfârșit	X / Y	Lungime segment
1	323.139,763 448.592,665	2	323.140,007 448.571,494	21.172
4	323.149,48 448.559,742	5	323.163,574 448.567,316	16.0
7	323.203,884 448.571,546	8	323.228,722 448.583,138	27.41
2	323.140,007 448.571,494	3	323.141,536 448.555,94	15.629
5	323.163,574 448.567,316	6	323.188,835 448.569,967	25.4
8	323.228,722 448.583,138	9	323.243,973 448.594,343	18.925
3	323.141,536 448.555,94	4	323.149,48 448.559,742	8.807
6	323.188,835 448.569,967	7	323.203,884 448.571,546	15.132
9	323.243,973 448.594,343	10	323.245,405 448.599,641	5.488

Punct început	X / Y	Punct sfârşit	X / Y	Lungime segment	Punct început	X / Y	Punct sfârşit	X / Y	Lungime segment	Punct început	X / Y	Punct sfârşit	X / Y	Lungime segment
10	323.245,405 448.599,641	11	323.247,085 448.605,859	6.441	11	323.247,085 448.605,859	12	323.260,297 448.610,357	13.957	12	323.260,297 448.610,357	13	323.261,714 448.610,839	1.497
13	323.261,714 448.610,839	14	323.279,144 448.612,707	17.53	14	323.279,144 448.612,707	15	323.311,089 448.630,332	36.485	15	323.311,089 448.630,332	16	323.324,274 448.637,607	15.059
16	323.324,274 448.637,607	17	323.334,767 448.643,942	12.257	17	323.334,767 448.643,942	18	323.340,77 448.647,566	7.012	18	323.340,77 448.647,566	19	323.360,33 448.657,346	21.869
19	323.360,33 448.657,346	20	323.426,052 448.690,207	73.479	20	323.426,052 448.690,207	21	323.438,817 448.697,299	14.603	21	323.438,817 448.697,299	22	323.445,66 448.701,101	7.828
22	323.445,66 448.701,101	23	323.451,338 448.702,292	5.802	23	323.451,338 448.702,292	24	323.463,479 448.704,839	12.405	24	323.463,479 448.704,839	25	323.472,019 448.706,631	8.726
25	323.472,019 448.706,631	26	323.484,638 448.710,29	13.139	26	323.484,638 448.710,29	27	323.500,264 448.714,822	16.27	27	323.500,264 448.714,822	28	323.583,387 448.738,928	86.548
28	323.583,387 448.738,928	29	323.599,506 448.743,602	16.783	29	323.599,506 448.743,602	30	323.751,195 448.791,792	159.16	30	323.751,195 448.791,792	31	323.912,506 448.815,465	163.039
31	323.912,506 448.815,465	32	323.927,991 448.815,766	15.488	32	323.927,991 448.815,766	33	323.976,406 448.816,706	48.424	33	323.976,406 448.816,706	34	323.995,589 448.817,079	19.187
34	323.995,589 448.817,079	35	324.066,3 448.814,869	70.746	35	324.066,3 448.814,869	36	324.089,154 448.814,155	22.865	36	324.089,154 448.814,155	37	324.098,838 448.813,852	9.689
37	324.098,838 448.813,852	38	324.185,86 448.830,334	88.569	38	324.185,86 448.830,334	39	324.241,495 448.850,772	59.27	39	324.241,495 448.850,772	40	324.279,813 448.864,848	40.822
40	324.279,813 448.864,848	41	324.299,022 448.887,397	29.622	41	324.299,022 448.887,397	42	324.319,065 448.925,814	43.331	42	324.319,065 448.925,814	43	324.354,824 448.941,842	39.187
43	324.354,824 448.941,842	44	324.359,02 448.957,228	15.948	44	324.359,02 448.957,228	45	324.390,526 448.953,645	31.709	45	324.390,526 448.953,645	46	324.403,631 448.944,278	16.108
46	324.403,631 448.944,278	47	324.425,416 448.935,973	23.314	47	324.425,416 448.935,973	48	324.432,193 448.917,438	19.735	48	324.432,193 448.917,438	49	324.444,855 448.918,046	12.677
49	324.444,855 448.918,046	50	324.446,763 448.918,137	1.91	50	324.446,763 448.918,137	51	324.471,141 448.917,895	24.379	51	324.471,141 448.917,895	52	324.483,212 448.917,776	12.072
52	324.483,212 448.917,776	53	324.488,761 448.917,721	5.549	53	324.488,761 448.917,721	54	324.491,371 448.917,578	2.614	54	324.491,371 448.917,578	55	324.506,591 448.916,748	15.243
55	324.506,591 448.916,748	56	324.510,655 448.916,526	4.07	56	324.510,655 448.916,526	57	324.511,076 448.913,333	3.221	57	324.511,076 448.913,333	58	324.510,898 448.891,614	21.72
58	324.510,898 448.891,614	59	324.511,846 448.889,147	2.643	59	324.511,846 448.889,147	60	324.524,328 448.880,201	15.357	60	324.524,328 448.880,201	61	324.540,672 448.875,111	17.118
61	324.540,672 448.875,111	62	324.563,866 448.862,935	26.196	62	324.563,866 448.862,935	63	324.575,015 448.859,739	11.598	63	324.575,015 448.859,739	64	324.597,914 448.891,847	39.437
64	324.597,914 448.891,847	65	324.577,381 448.902,209	22.999	65	324.577,381 448.902,209	66	324.548,743 448.925,637	37.0	66	324.548,743 448.925,637	67	324.536,016 448.947,155	25.0
67	324.536,016 448.947,155	68	324.536,041 448.968,155	21.0	68	324.536,041 448.968,155	69	324.552,963 449.002,18	38.001	69	324.552,963 449.002,18	70	324.560,088 449.016,506	16.0
70	324.560,088 449.016,506	71	324.581,82 449.041,339	32.999	71	324.581,82 449.041,339	72	324.615,059 449.120,48	85.838	72	324.615,059 449.120,48	73	324.627,805 449.125,027	13.533
73	324.627,805 449.125,027	74	324.641,178 449.118,3	14.97	74	324.641,178 449.118,3	75	324.640,539 449.144,292	26.0	75	324.640,539 449.144,292	76	324.645,552 449.165,236	21.536
76	324.645,552 449.165,236	77	324.653,787 449.181,351	18.097	77	324.653,787 449.181,351	78	324.668,006 449.183,154	14.333	78	324.668,006 449.183,154	79	324.688,14 449.175,76	21.449
79	324.688,14 449.175,76	80	324.697,365 449.172,373	9.827	80	324.697,365 449.172,373	81	324.721,591 449.152,389	31.405	81	324.721,591 449.152,389	82	324.749,889 449.137,599	31.93
82	324.749,889 449.137,599	83	324.769,345 449.117,133	28.238	83	324.769,345 449.117,133	84	324.790,196 449.088,774	35.199	84	324.790,196 449.088,774	85	324.796,214 449.067,821	21.8
85	324.796,214 449.067,821	86	324.796,348 449.066,988	0.844	86	324.796,348 449.066,988	87	324.799,007 449.050,444	16.756	87	324.799,007 449.050,444	88	324.789,309 449.043,639	11.847
88	324.789,309 449.043,639	89	324.777,01 449.044,706	12.345	89	324.777,01 449.044,706	90	324.763,75 449.043,004	13.369	90	324.763,75 449.043,004	91	324.760,52 449.049,189	6.978
91	324.760,52 449.049,189	92	324.757,662 449.064,101	15.183	92	324.757,662 449.064,101	93	324.754,028 449.083,058	19.302	93	324.754,028 449.083,058	94	324.744,545 449.112,239	30.683
94	324.744,545 449.112,239	95	324.735,455 449.120,391	12.21	95	324.735,455 449.120,391	96	324.729,298 449.122,83	6.622	96	324.729,298 449.122,83	97	324.722,607 449.116,058	9.52
97	324.722,607 449.116,058	98	324.709,587 449.089,26	29.794	98	324.709,587 449.089,26	99	324.699,205 449.068,859	22.891	99	324.699,205 449.068,859	100	324.692,203 449.065,892	7.605
100	324.692,203 449.065,892	101	324.687,856 449.076,412	11.383	101	324.687,856 449.076,412	102	324.680,571 449.102,061	26.664	102	324.680,571 449.102,061	103	324.671,917 449.103,353	8.75
103	324.671,917 449.103,353	104	324.667,642 449.103,991	4.322	104	324.667,642 449.103,991	105	324.643,551 449.107,574	24.356	105	324.643,551 449.107,574	106	324.624,798 449.070,62	41.44
106	324.624,798 449.070,62	107	324.620,335 449.038,284	32.643	107	324.620,335 449.038,284	108	324.625,507 449.013,445	25.372	108	324.625,507 449.013,445	109	324.636,32 449.007,272	12.451

Punct început	X / Y	Punct sfârşit	X / Y	Lungime segment	Punct început	X / Y	Punct sfârşit	X / Y	Lungime segment	Punct început	X / Y	Punct sfârşit	X / Y	Lungime segment
109	324.636,32 449.007,272	110	324.670,227 449.017,952	35.549	110	324.670,227 449.017,952	111	324.678,521 449.012,936	9.693	111	324.678,521 449.012,936	112	324.678,815 448.990,419	22.519
112	324.678,815 448.990,419	113	324.668,549 448.952,962	38.838	113	324.668,549 448.952,962	114	324.674,593 448.911,241	42.157	114	324.674,593 448.911,241	115	324.700,09 448.936,424	35.837
115	324.700,09 448.936,424	116	324.703,215 448.939,95	4.712	116	324.703,215 448.939,95	117	324.712,03 448.949,895	13.289	117	324.712,03 448.949,895	118	324.719,484 448.956,504	9.962
118	324.719,484 448.956,504	119	324.728,925 448.964,875	12.618	119	324.728,925 448.964,875	120	324.735,225 448.970,461	8.42	120	324.735,225 448.970,461	121	324.745,127 448.970,017	9.912
121	324.745,127 448.970,017	122	324.747,213 448.969,924	2.088	122	324.747,213 448.969,924	123	324.804,141 449.035,03	86.485	123	324.804,141 449.035,03	124	324.803,275 449.086,719	51.696
124	324.803,275 449.086,719	125	324.801,408 449.160,908	74.212	125	324.801,408 449.160,908	126	324.746,314 449.241,068	97.268	126	324.746,314 449.241,068	127	324.768,884 449.436,361	196.593
127	324.768,884 449.436,361	128	324.822,711 449.493,046	78.17	128	324.822,711 449.493,046	129	324.829,22 449.534,615	42.076	129	324.829,22 449.534,615	130	324.825,91 449.556,693	22.325
130	324.825,91 449.556,693	131	324.829,219 449.574,825	18.431	131	324.829,219 449.574,825	132	324.832,872 449.593,091	18.628	132	324.832,872 449.593,091	133	324.855,333 449.620,988	35.815
133	324.855,333 449.620,988	134	324.862,095 449.651,685	31.433	134	324.862,095 449.651,685	135	324.865,341 449.687,803	36.264	135	324.865,341 449.687,803	136	324.850,333 449.732,811	47.444
136	324.850,333 449.732,811	137	324.829,767 449.774,952	46.892	137	324.829,767 449.774,952	138	324.821,826 449.799,611	25.906	138	324.821,826 449.799,611	139	324.820,961 449.832,019	32.42
139	324.820,961 449.832,019	140	324.820,394 449.868,016	36.001	140	324.820,394 449.868,016	141	324.781,837 449.881,29	40.778	141	324.781,837 449.881,29	142	324.757,913 449.897,685	29.003
142	324.757,913 449.897,685	143	324.721,003 449.918,863	42.554	143	324.721,003 449.918,863	144	324.681,358 449.929,11	40.948	144	324.681,358 449.929,11	145	324.633,511 449.929,793	47.852
145	324.633,511 449.929,793	146	324.570,219 449.937,44	63.752	146	324.570,219 449.937,44	147	324.507,335 449.936,757	62.888	147	324.507,335 449.936,757	148	324.445,817 449.929,926	61.896
148	324.445,817 449.929,926	149	324.369,262 449.919,679	77.238	149	324.369,262 449.919,679	150	324.331,667 449.936,074	41.014	150	324.331,667 449.936,074	151	324.294,757 449.969,548	49.828
151	324.294,757 449.969,548	152	324.283,16 449.996,384	29.235	152	324.283,16 449.996,384	153	324.208,717 449.973,037	78.018	153	324.208,717 449.973,037	154	324.194,701 450.019,07	48.119
154	324.194,701 450.019,07	155	324.173,103 450.019,07	21.598	155	324.173,103 450.019,07	156	324.145,532 450.018,61	27.575	156	324.145,532 450.018,61	157	324.102,795 450.018,151	42.739
157	324.102,795 450.018,151	158	324.072,007 450.017,233	30.802	158	324.072,007 450.017,233	159	324.031,866 450.009,375	40.903	159	324.031,866 450.009,375	160	323.976,722 449.993,76	57.312
160	323.976,722 449.993,76	161	323.917,443 449.979,065	61.073	161	323.917,443 449.979,065	162	323.820,315 449.952,38	100.727	162	323.820,315 449.952,38	163	323.777,119 449.934,01	46.94
163	323.777,119 449.934,01	164	323.737,599 449.918,855	42.326	164	323.737,599 449.918,855	165	323.697,16 449.902,322	43.688	165	323.697,16 449.902,322	166	323.653,52 449.879,007	49.478
166	323.653,52 449.879,007	167	323.618,091 449.868,385	36.987	167	323.618,091 449.868,385	168	323.587,459 449.846,559	37.612	168	323.587,459 449.846,559	169	323.574,472 449.800,105	48.235
169	323.574,472 449.800,105	170	323.557,98 449.715,693	86.008	170	323.557,98 449.715,693	171	323.590,105 449.639,013	83.137	171	323.590,105 449.639,013	172	323.625,725 449.650,314	37.37
172	323.625,725 449.650,314	173	323.647,597 449.651,681	21.915	173	323.647,597 449.651,681	174	323.685,192 449.657,146	37.99	174	323.685,192 449.657,146	175	323.703,841 449.654,271	18.869
175	323.703,841 449.654,271	176	323.745,536 449.654,271	41.695	176	323.745,536 449.654,271	177	323.792,7 449.632,41	51.984	177	323.792,7 449.632,41	178	323.854,217 449.591,421	73.922
178	323.854,217 449.591,421	179	323.884,887 449.566,426	39.565	179	323.884,887 449.566,426	180	323.922,367 449.534,522	49.22	180	323.922,367 449.534,522	181	323.981,531 449.488,985	74.659
181	323.981,531 449.488,985	182	324.069,522 449.430,162	105.842	182	324.069,522 449.430,162	183	324.102,579 449.404,397	41.912	183	324.102,579 449.404,397	184	324.131,261 449.377,659	39.212
184	324.131,261 449.377,659	185	324.158,34 449.351,984	37.316	185	324.158,34 449.351,984	186	324.180,851 449.314,794	43.472	186	324.180,851 449.314,794	187	324.218,724 449.256,336	69.654
187	324.218,724 449.256,336	188	324.254,424 449.188,901	76.302	188	324.254,424 449.188,901	189	324.293,942 449.058,372	136.38	189	324.293,942 449.058,372	190	324.289,555 449.059,057	4.44
190	324.289,555 449.059,057	191	324.213,443 449.070,946	77.035	191	324.213,443 449.070,946	192	324.180,033 449.082,064	35.211	192	324.180,033 449.082,064	193	324.159,504 449.086,309	20.963
193	324.159,504 449.086,309	194	324.128,954 449.101,245	34.006	194	324.128,954 449.101,245	195	324.092,478 449.123,226	42.587	195	324.092,478 449.123,226	196	324.063,561 449.150,129	39.496
196	324.063,561 449.150,129	197	323.994,131 449.186,003	78.15	197	323.994,131 449.186,003	198	323.952,996 449.199,608	43.326	198	323.952,996 449.199,608	199	323.922,587 449.226,801	40.794
199	323.922,587 449.226,801	200	323.887,885 449.238,845	36.733	200	323.887,885 449.238,845	201	323.840,842 449.270,683	56.804	201	323.840,842 449.270,683	202	323.802,016 449.329,54	70.51
202	323.802,016 449.329,54	203	323.787,028 449.357,363	31.603	203	323.787,028 449.357,363	204	323.755,946 449.378,289	37.47	204	323.755,946 449.378,289	205	323.761,541 449.397,075	19.601
205	323.761,541 449.397,075	206	323.767,29 449.416,38	20.143	206	323.767,29 449.416,38	207	323.768,938 449.440,23	23.907	207	323.768,938 449.440,23	208	323.682,638 449.475,69	93.301

Punct început	X / Y	Punct sfârșit	X / Y	Lungime segment	Punct început	X / Y	Punct sfârșit	X / Y	Lungime segment	Punct început	X / Y	Punct sfârșit	X / Y	Lungime segment
208	323.682,638 449.475,69	209	323.655,372 449.494,848	33.324	209	323.655,372 449.494,848	210	323.634,794 449.515,04	28.83	210	323.634,794 449.515,04	211	323.621,63 449.520,445	14.23
211	323.621,63 449.520,445	212	323.610,411 449.510,972	14.683	212	323.610,411 449.510,972	213	323.580,439 449.500,985	31.592	213	323.580,439 449.500,985	214	323.544,757 449.499,558	35.711
214	323.544,757 449.499,558	215	323.503,69 449.500,951	41.091	215	323.503,69 449.500,951	216	323.458,86 449.499,27	44.862	216	323.458,86 449.499,27	217	323.404,504 449.527,839	61.407
217	323.404,504 449.527,839	218	323.377,046 449.535,682	28.556	218	323.377,046 449.535,682	219	323.299,154 449.484,145	93.398	219	323.299,154 449.484,145	220	323.275,147 449.418,533	69.866
220	323.275,147 449.418,533	221	323.348,533 449.381,646	82.135	221	323.348,533 449.381,646	222	323.414,102 449.407,25	70.391	222	323.414,102 449.407,25	223	323.488,09 449.416,597	74.576
223	323.488,09 449.416,597	224	323.528,098 449.413,355	40.139	224	323.528,098 449.413,355	225	323.557,847 449.410,858	29.854	225	323.557,847 449.410,858	226	323.563,15 449.410,413	5.322
226	323.563,15 449.410,413	227	323.577,064 449.406,937	14.342	227	323.577,064 449.406,937	228	323.591,781 449.402,124	15.484	228	323.591,781 449.402,124	229	323.612,384 449.396,241	21.426
229	323.612,384 449.396,241	230	323.637,495 449.384,158	27.867	230	323.637,495 449.384,158	231	323.641,282 449.382,335	4.203	231	323.641,282 449.382,335	232	323.658,497 449.369,076	21.729
232	323.658,497 449.369,076	233	323.660,324 449.357,447	11.772	233	323.660,324 449.357,447	234	323.663,961 449.351,995	6.554	234	323.663,961 449.351,995	235	323.665,779 449.340,181	11.953
235	323.665,779 449.340,181	236	323.663,961 449.316,099	24.151	236	323.663,961 449.316,099	237	323.641,683 449.294,289	31.177	237	323.641,683 449.294,289	238	323.641,373 449.294,149	0.34
238	323.641,373 449.294,149	239	323.551,61 449.253,67	98.468	239	323.551,61 449.253,67	240	323.529,618 449.256,852	22.221	240	323.529,618 449.256,852	241	323.520,026 449.258,24	9.692
241	323.520,026 449.258,24	242	323.461,976 449.274,128	60.185	242	323.461,976 449.274,128	243	323.406,159 449.313,492	68.301	243	323.406,159 449.313,492	244	323.361,891 449.340,988	52.112
244	323.361,891 449.340,988	245	323.328,645 449.353,867	35.653	245	323.328,645 449.353,867	246	323.227,131 449.347,637	101.705	246	323.227,131 449.347,637	247	323.210,837 449.339,571	18.181
247	323.210,837 449.339,571	248	323.192,977 449.289,254	53.393	248	323.192,977 449.289,254	249	323.156,045 449.196,901	99.464	249	323.156,045 449.196,901	250	323.147,522 449.120,178	77.195
250	323.147,522 449.120,178	251	323.116,272 449.030,666	94.81	251	323.116,272 449.030,666	252	323.124,795 448.924,106	106.9	252	323.124,795 448.924,106	253	323.138,147 448.762,379	162.277
253	323.138,147 448.762,379	254	323.139,685 448.599,469	162.917	254	323.139,685 448.599,469	1	323.139,763 448.592,665	6.804					

** Lungimile segmentelor sunt determinate în planul de proiecție Stereo 70 și sunt rotunjite la 1 milimetru.

*** Distanța dintre puncte este formată din segmente cumulate ce sunt mai mici decât valoarea 1 milimetru.

**DATE DESPRE IMOBILUL NR. 1630**

Oficiul de Cadastru și Publicitate Imobiliară HUNEDOARA
Biroul de Cadastru și Publicitate Imobiliară Hateg

A. Partea I. Descrierea imobilului

TEREN Extravilan

Adresa: Jud. Hunedoara

Nr. Crt	Nr cadastral Nr. topografic	Suprafața* (mp)	Observații / Referințe
A1		2.300	Sector cadastral:1 Teren neimprejmuit;

B. Partea II. Proprietari și acte

Inscrieri privitoare la dreptul de proprietate și alte drepturi reale		Referințe
1 / 27/06/2023		
Act Administrativ nr. 91054/204, din 18/03/2005 emis de CJPSDPAT HUNEDOARA;		
B1	Intabulare, drept de PROPRIETATE, dobandit prin Reconstituire, cota actuala 1/1 1) GĂINĂ RODICA 2) GĂINĂ GHOERGHE	A1

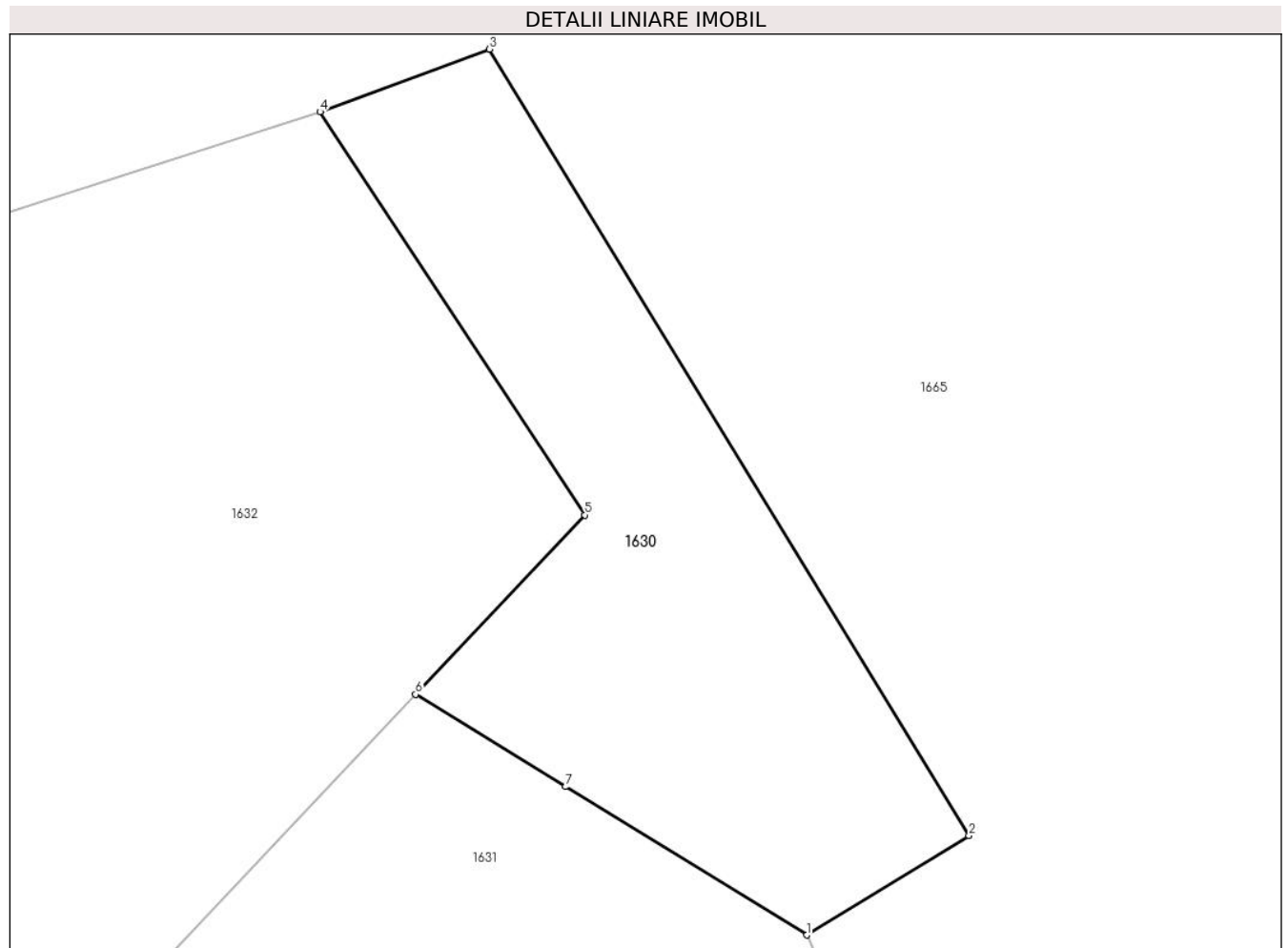
C. Partea III. SARCINI .

Inscrieri privind dezmembramintele dreptului de proprietate, drepturi reale de garanție și sarcini	Referințe
NU SUNT	

Teren

Nr cadastral	Suprafața (mp)*	Observații / Referințe
	2.300	

* Suprafața este determinată în planul de proiecție Stereo 70.



Date referitoare la teren

Crt	Categorie folosință	Intravilan	Suprafața (mp)	Tarla	Parcelă	Nr. topo	Observații / Referințe
1	faneata	NU	2.300	12	197/4	-	

Lungime Segmente

1) Valorile lungimilor segmentelor sunt obținute din proiecție în plan.

Punct început	X / Y	Punct sfârșit	X / Y	Lungime segment (** (m)
1	323.889,657 449.354,933	2	323.906,364 449.365,144	19.58
2	323.906,364 449.365,144	3	323.856,987 449.446,018	94.756
3	323.856,987 449.446,018	4	323.839,532 449.439,573	18.607
4	323.839,532 449.439,573	5	323.866,807 449.398,12	49.621
5	323.866,807 449.398,12	6	323.849,382 449.379,675	25.374

Punct început	X / Y	Punct sfârşit	X / Y	Lungime segment (** (m)
6	323.849,382 449.379,675	7	323.864,829 449.370,185	18.129
7	323.864,829 449.370,185	1	323.889,657 449.354,933	29.139

** Lungimile segmentelor sunt determinate în planul de proiecţie Stereo 70 şi sunt rotunjite la 1 milimetru.

*** Distanţa dintre puncte este formată din segmente cumulate ce sunt mai mici decât valoarea 1 milimetru.

**DATE DESPRE IMOBILUL NR. 1631**

Oficiul de Cadastru și Publicitate Imobiliară HUNEDOARA
Biroul de Cadastru și Publicitate Imobiliară Hateg

A. Partea I. Descrierea imobilului

TEREN Extravilan

Nr. CF vechi:438N
Nr. cadastral vechi:365

Adresa: Jud. Hunedoara

Nr. Crt	Nr cadastral Nr. topografic	Suprafața* (mp)	Observații / Referințe
A1	60547	4.574	Sector cadastral:1 Teren neimprejmuit;

B. Partea II. Proprietari și acte

Inscrieri privitoare la dreptul de proprietate și alte drepturi reale	Referințe
15713 / 27/06/2016	
Act Notarial nr. Contract de vanzare cumparare aut nr1932, din 27/06/2016 emis de Stef Ovidiu Ioan;	
B1	A1
Intabulare, drept de PROPRIETATEcu titlu cumparare, dobandit prin Conventie, cota actuala 1/1, cota initiala 1/1	
1) FARCASIU LUCIAN-DANIEL, necasatorit,bun propriu	

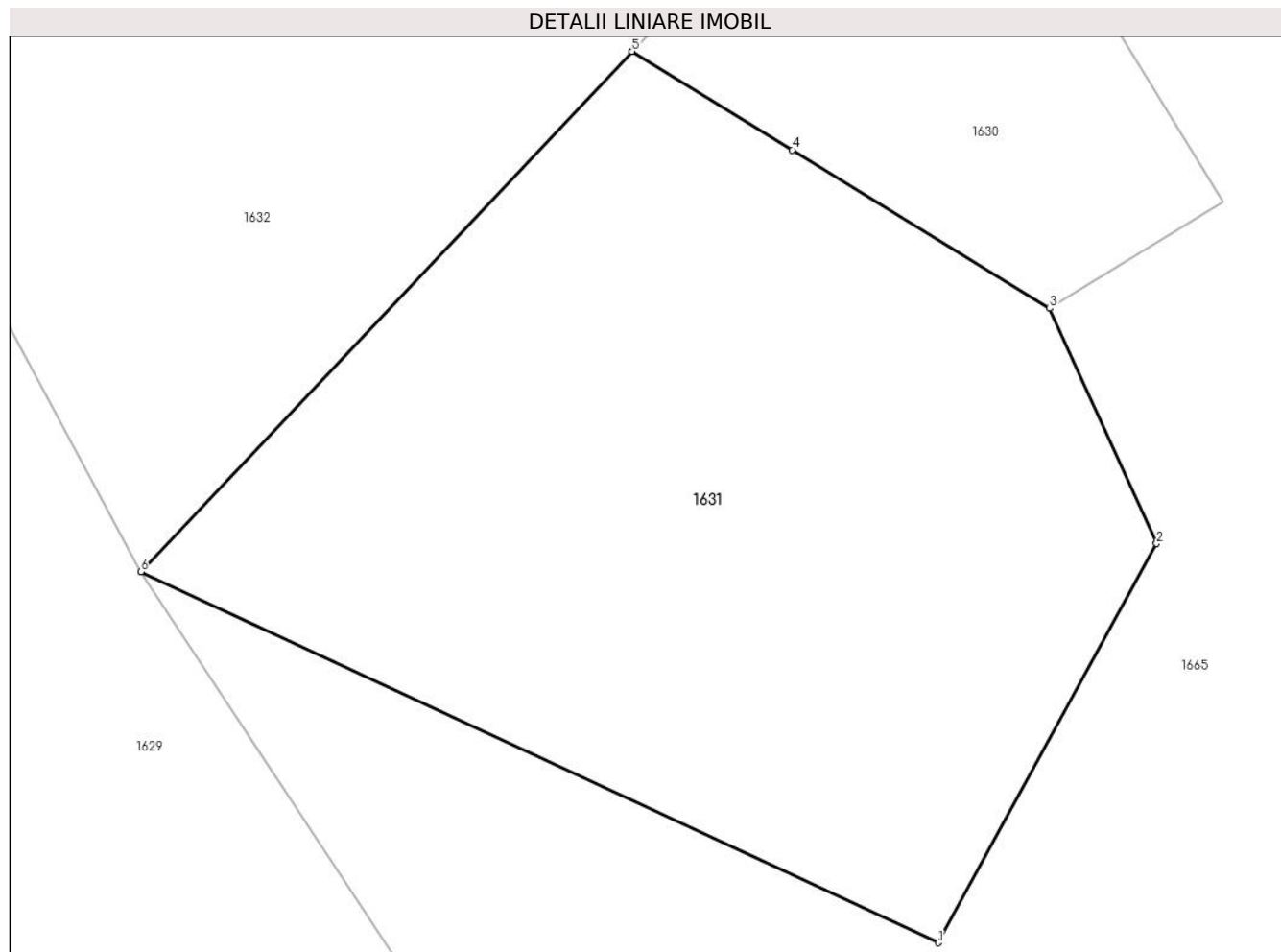
C. Partea III. SARCINI .

Inscrieri privind dezmembramintele dreptului de proprietate, drepturi reale de garanție și sarcini	Referințe
NU SUNT	

Teren

Nr cadastral	Suprafaţa (mp)*	Observații / Referințe
60547	4.574	

* Suprafața este determinată în planul de proiecție Stereo 70.



Date referitoare la teren

Crt	Categorie folosință	Intra vilan	Suprafața (mp)	Tarla	Parcelă	Nr. topo	Observații / Referințe
1	faneata	NU	4.574	-	197/3	-	

Lungime Segmente

1) Valorile lungimilor segmentelor sunt obținute din proiecție în plan.

Punct început	X / Y	Punct sfârșit	X / Y	Lungime segment (** (m)
1	323.878,924 449.293,816	2	323.899,971 449.332,271	43.838
2	323.899,971 449.332,271	3	323.889,657 449.354,933	24.899
3	323.889,657 449.354,933	4	323.864,829 449.370,185	29.139
4	323.864,829 449.370,185	5	323.849,382 449.379,675	18.129
5	323.849,382 449.379,675	6	323.802,016 449.329,54	68.971

Punct început	X / Y	Punct sfârşit	X / Y	Lungime segment (** (m)
6	323.802,016 449.329,54	1	323.878,924 449.293,816	84.8

** Lungimile segmentelor sunt determinate în planul de proiecţie Stereo 70 şi sunt rotunjite la 1 milimetru.

*** Distanţa dintre puncte este formată din segmente cumulate ce sunt mai mici decât valoarea 1 milimetru.

**DATE DESPRE IMOBILUL NR. 1632**

Oficiul de Cadastru și Publicitate Imobiliară HUNEDOARA
Biroul de Cadastru și Publicitate Imobiliară Hateg

A. Partea I. Descrierea imobilului

TEREN Extravilan

Nr. CF vechi:418N
Nr. cadastral vechi:328

Adresa: Jud. Hunedoara

Nr. Crt	Nr cadastral Nr. topografic	Suprafața* (mp)	Observații / Referințe
A1	60600	6.696	Sector cadastral:1 Teren neimprejmuit;

B. Partea II. Proprietari și acte

Inscrieri privitoare la dreptul de proprietate și alte drepturi reale	Referințe
15712 / 27/06/2016	
Act Notarial nr. Contract de vanzare cumparare aut nr 1932, din 27/06/2016 emis de Stef Ovidiu Ioan;	
B3	Intabulare, drept de PROPRIETATEcu titlu cumparare, dobandit prin Conventie, cota actuala 1/1, cota initiala 1/1
	1) FARCASIU LUCIAN-DANIEL, necasatorit,bun propriu

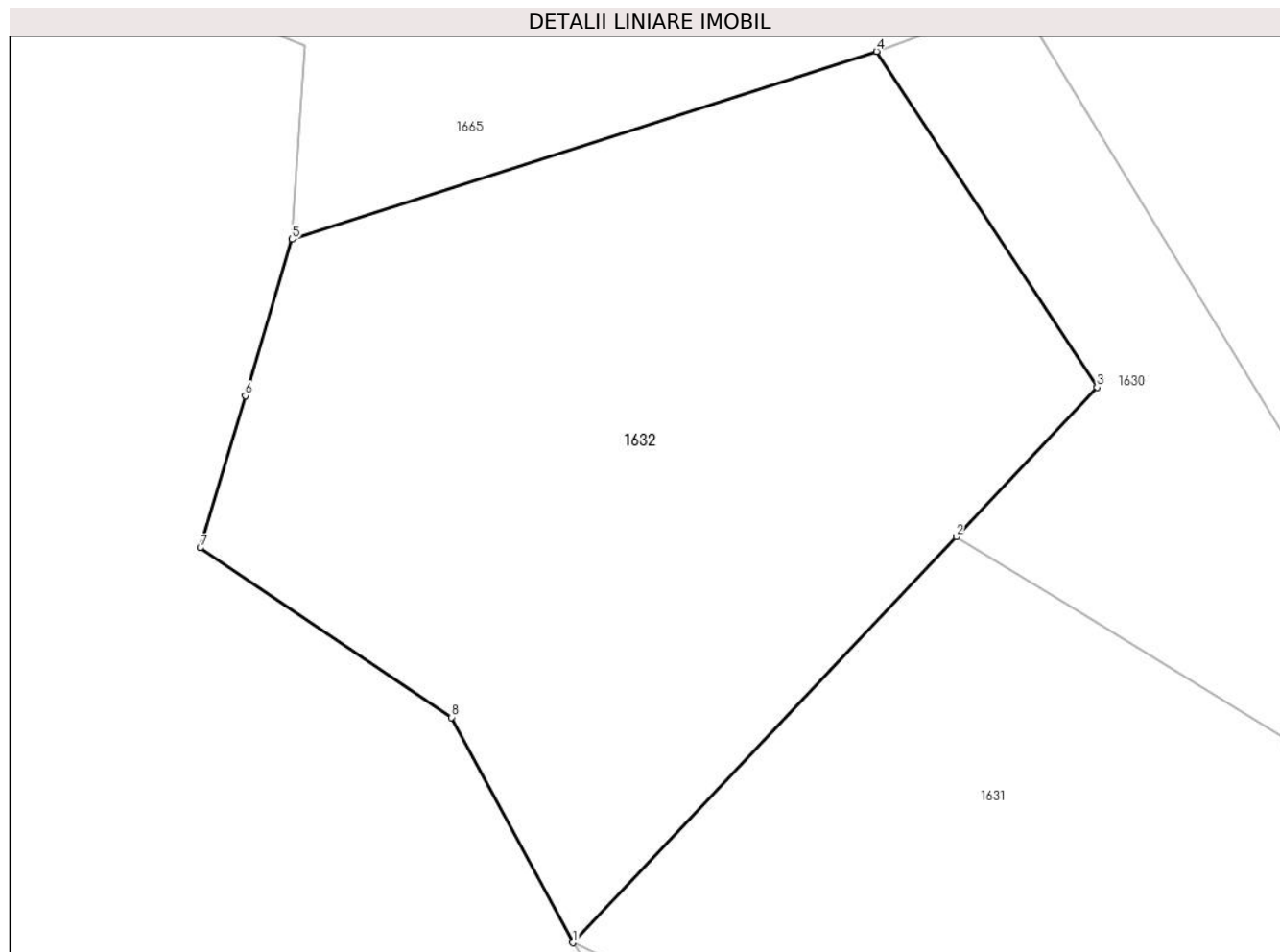
C. Partea III. SARCINI .

Inscrieri privind dezmembramintele dreptului de proprietate, drepturi reale de garanție și sarcini	Referințe
NU SUNT	

Teren

Nr cadastral	Suprafața (mp)*	Observații / Referințe
60600	6.696	

* Suprafața este determinată în planul de proiecție Stereo 70.



Date referitoare la teren

Crt	Categorie folosință	Intravilan	Suprafața (mp)	Tarla	Parcelă	Nr. topo	Observații / Referințe
1	faneata	NU	6.696	-	-	-	

Lungime Segmente

1) Valorile lungimilor segmentelor sunt obținute din proiecție în plan.

Punct început	X / Y	Punct sfârșit	X / Y	Lungime segment (** (m)
1	323.802,016 449.329,54	2	323.849,382 449.379,675	68.971
2	323.849,382 449.379,675	3	323.866,807 449.398,12	25.374
3	323.866,807 449.398,12	4	323.839,532 449.439,573	49.621
4	323.839,532 449.439,573	5	323.767,29 449.416,38	75.874
5	323.767,29 449.416,38	6	323.761,541 449.397,075	20.143

Punct început	X / Y	Punct sfârşit	X / Y	Lungime segment (** (m)
6	323.761,541 449.397,075	7	323.755,946 449.378,289	19.601
7	323.755,946 449.378,289	8	323.787,028 449.357,363	37.47
8	323.787,028 449.357,363	1	323.802,016 449.329,54	31.603

** Lungimile segmentelor sunt determinate în planul de proiecție Stereo 70 și sunt rotunjite la 1 milimetru.

*** Distanța dintre puncte este formată din segmente cumulate ce sunt mai mici decât valoarea 1 milimetru.

**DATE DESPRE IMOBILUL NR. 1634**

Oficiul de Cadastru și Publicitate Imobiliară HUNEDOARA
Biroul de Cadastru și Publicitate Imobiliară Hateg

A. Partea I. Descrierea imobilului

TEREN Extravilan

Adresa: Jud. Hunedoara

Nr. Crt	Nr cadastral Nr. topografic	Suprafața* (mp)	Observații / Referințe
A1		38.502	Sector cadastral:1 Teren neimprejmuit;

B. Partea II. Proprietari și acte

Inscrieri privitoare la dreptul de proprietate și alte drepturi reale	Referințe
1 / 27/06/2023	
Act Normativ nr. 7, din 13/03/1996 emis de Parlamentul României;	
B1	Intabulare, drept de PROPRIETATE, dobandit prin Lege, cota actuala 1/1
	1) COMUNA SARMIZEGETSA - REZERVA COMISIEI LOCALE DE FOND FUNCICIAR , CIF:4633293

C. Partea III. SARCINI .

Inscrieri privind dezmembramintele dreptului de proprietate, drepturi reale de garanție și sarcini	Referințe
NU SUNT	

Teren

Nr cadastral	Suprafața (mp)*	Observații / Referințe
	38.502	

* Suprafața este determinată în planul de proiecție Stereo 70.



Date referitoare la teren

Crt	Categorie folosință	Intravilan	Suprafața (mp)	Tarla	Parcelă	Nr. topo	Observații / Referințe
1	pasune	NU	38.502	-	-	-	Împădurită

Lungime Segmente

1) Valorile lungimilor segmentelor sunt obținute din proiecție în plan.

Punct început	X / Y	Punct sfârșit	X / Y	Lungime segment (** (m)
1	323.215,117 449.750,496	2	323.182,399 449.658,54	97.603
2	323.182,399 449.658,54	3	323.155,06 449.536,72	124.85
3	323.155,06 449.536,72	4	323.181,536 449.447,176	93.376
4	323.181,536 449.447,176	5	323.210,837 449.339,571	111.523
5	323.210,837 449.339,571	6	323.271,316 449.528,627	198.494

Punct început	X / Y	Punct sfârşit	X / Y	Lungime segment (** (m)
6	323.271,316 449.528,627	7	323.277,29 449.603,421	75.032
7	323.277,29 449.603,421	8	323.279,444 449.630,397	27.062
8	323.279,444 449.630,397	9	323.279,8 449.634,858	4.475
9	323.279,8 449.634,858	10	323.289,242 449.753,064	118.583
10	323.289,242 449.753,064	11	323.290,145 449.764,381	11.353
11	323.290,145 449.764,381	12	323.294,065 449.835,198	70.925
12	323.294,065 449.835,198	13	323.288,438 449.836,362	5.746
13	323.288,438 449.836,362	14	323.280,676 449.839,659	8.433
14	323.280,676 449.839,659	15	323.272,334 449.843,928	9.371
15	323.272,334 449.843,928	16	323.263,602 449.846,837	9.204
16	323.263,602 449.846,837	17	323.255,26 449.847,03	8.344
17	323.255,26 449.847,03	18	323.249,05 449.845,673	6.357
18	323.249,05 449.845,673	19	323.243,423 449.842,376	6.522
19	323.243,423 449.842,376	1	323.215,117 449.750,496	96.141

** Lungimile segmentelor sunt determinate în planul de proiecție Stereo 70 și sunt rotunjite la 1 milimetru.

*** Distanța dintre puncte este formată din segmente cumulate ce sunt mai mici decât valoarea 1 milimetru.

**DATE DESPRE IMOBILUL NR. 1635**

Oficiul de Cadastru și Publicitate Imobiliară HUNEDOARA
Biroul de Cadastru și Publicitate Imobiliară Hateg

A. Partea I. Descrierea imobilului

TEREN Extravilan

Adresa: Jud. Hunedoara

Nr. Crt	Nr cadastral Nr. topografic	Suprafața* (mp)	Observații / Referințe
A1		7.988	Sector cadastral:1 Teren neimprejmuit;

B. Partea II. Proprietari și acte

Inscrieri privitoare la dreptul de proprietate și alte drepturi reale	Referințe
1 / 27/06/2023	
Act Normativ nr. 7, din 13/03/1996 emis de Parlamentul României;	
B1	A1
Intabulare, drept de PROPRIETATE, dobandit prin Lege, cota actuala 1/1	
1) COMUNA SARMIZEGETSA - REZERVA COMISIEI LOCALE DE FOND FUNCICIAR , CIF:4633293	

C. Partea III. SARCINI .

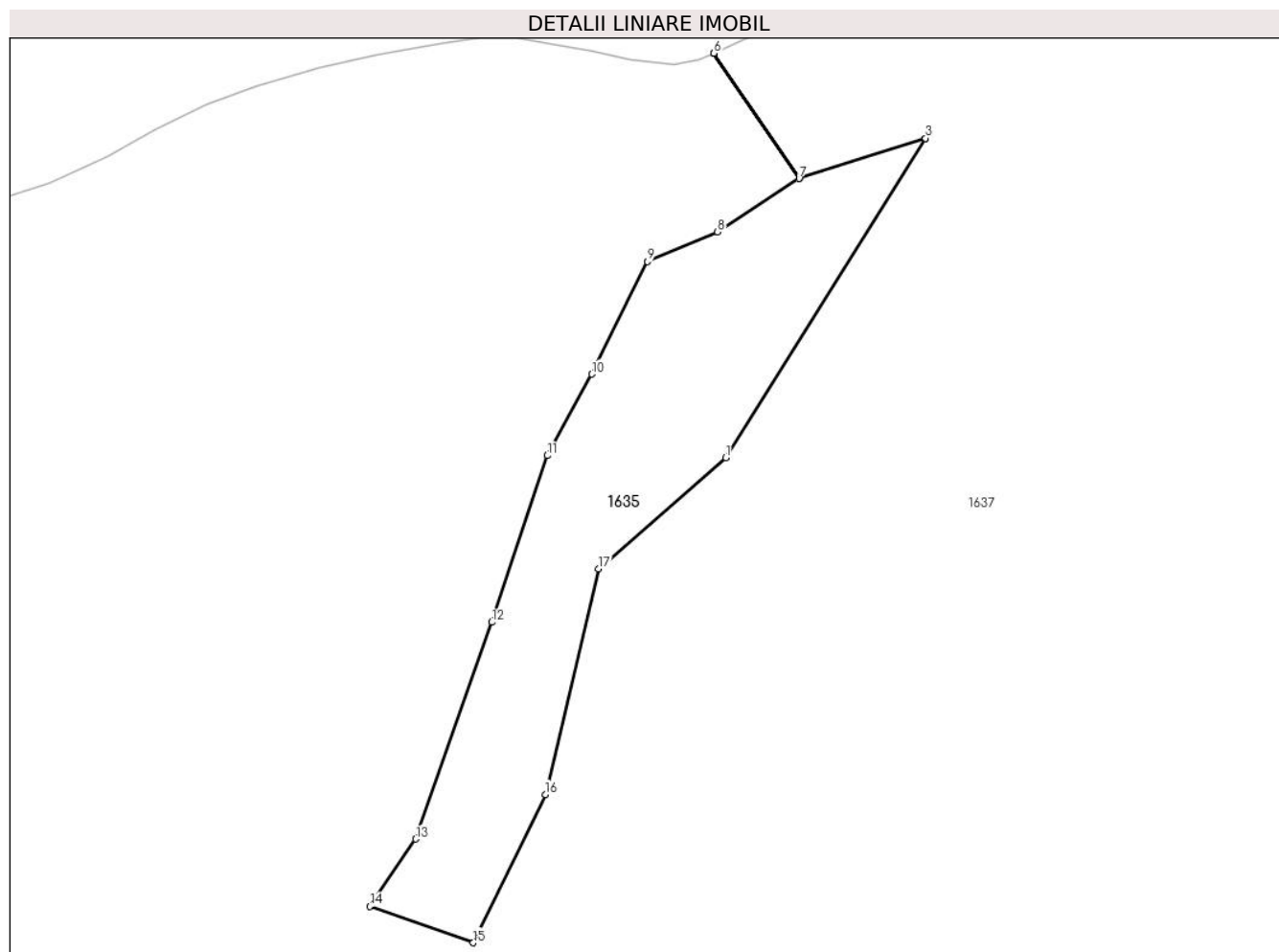
Inscrieri privind dezmembramintele dreptului de proprietate, drepturi reale de garanție și sarcini	Referințe
NU SUNT	

Anexa Nr. 1 La Partea I

Teren

Nr cadastral	Suprafața (mp)*	Observații / Referințe
	7.988	

* Suprafața este determinată în planul de proiecție Stereo 70.



Date referitoare la teren

Crt	Categorie folosință	Intravilan	Suprafața (mp)	Tarla	Parcelă	Nr. topo	Observații / Referințe
1	padure	NU	7.988	-	-	-	

Lungime Segmente

1) Valorile lungimilor segmentelor sunt obținute din proiecție în plan.

Punct început	X / Y	Punct sfârșit	X / Y	Lungime segment (** (m)
1	322.898,872 449.475,471	2	322.954,357 449.564,139	104.597
2	322.954,357 449.564,139	3	322.954,343 449.564,149	0.017
3	322.954,343 449.564,149	4	322.919,229 449.552,954	36.855
4	322.919,229 449.552,954	5	322.895,523 449.587,733	42.09
5	322.895,523 449.587,733	6	322.895,504 449.587,724	0.021

Punct început	X / Y	Punct sfârşit	X / Y	Lungime segment (** (m)
6	322.895,504 449.587,724	7	322.919,209 449.552,948	42.087
7	322.919,209 449.552,948	8	322.896,574 449.538,118	27.061
8	322.896,574 449.538,118	9	322.877,043 449.529,934	21.176
9	322.877,043 449.529,934	10	322.861,612 449.498,688	34.849
10	322.861,612 449.498,688	11	322.849,274 449.476,067	25.767
11	322.849,274 449.476,067	12	322.833,851 449.429,798	48.772
12	322.833,851 449.429,798	13	322.812,773 449.369,648	63.736
13	322.812,773 449.369,648	14	322.799,953 449.350,924	22.692
14	322.799,953 449.350,924	15	322.828,71 449.340,858	30.468
15	322.828,71 449.340,858	16	322.848,711 449.381,987	45.734
16	322.848,711 449.381,987	17	322.863,531 449.444,69	64.431
17	322.863,531 449.444,69	1	322.898,872 449.475,471	46.866

** Lungimile segmentelor sunt determinate în planul de proiecție Stereo 70 și sunt rotunjite la 1 milimetru.

*** Distanța dintre puncte este formată din segmente cumulate ce sunt mai mici decât valoarea 1 milimetru.

**DATE DESPRE IMOBILUL NR. 1636**

Oficiul de Cadastru și Publicitate Imobiliară HUNEDOARA
Biroul de Cadastru și Publicitate Imobiliară Hateg

A. Partea I. Descrierea imobilului

TEREN Extravilan

Adresa: Jud. Hunedoara

Nr. Crt	Nr cadastral Nr. topografic	Suprafața* (mp)	Observații / Referințe
A1		19.681	Sector cadastral:1 Teren neimprejmuit;

B. Partea II. Proprietari și acte

Inscrieri privitoare la dreptul de proprietate și alte drepturi reale	Referințe
1 / 27/06/2023	
Act Normativ nr. 7, din 13/03/1996 emis de Parlamentul României;	
B1	Intabulare, drept de PROPRIETATE, dobandit prin Lege, cota actuala 1/1
	1) COMUNA SARMIZEGETSA - REZERVA COMISIEI LOCALE DE FOND FUNCICIAR , CIF:4633293

C. Partea III. SARCINI .

Inscrieri privind dezmembramintele dreptului de proprietate, drepturi reale de garanție și sarcini	Referințe
NU SUNT	

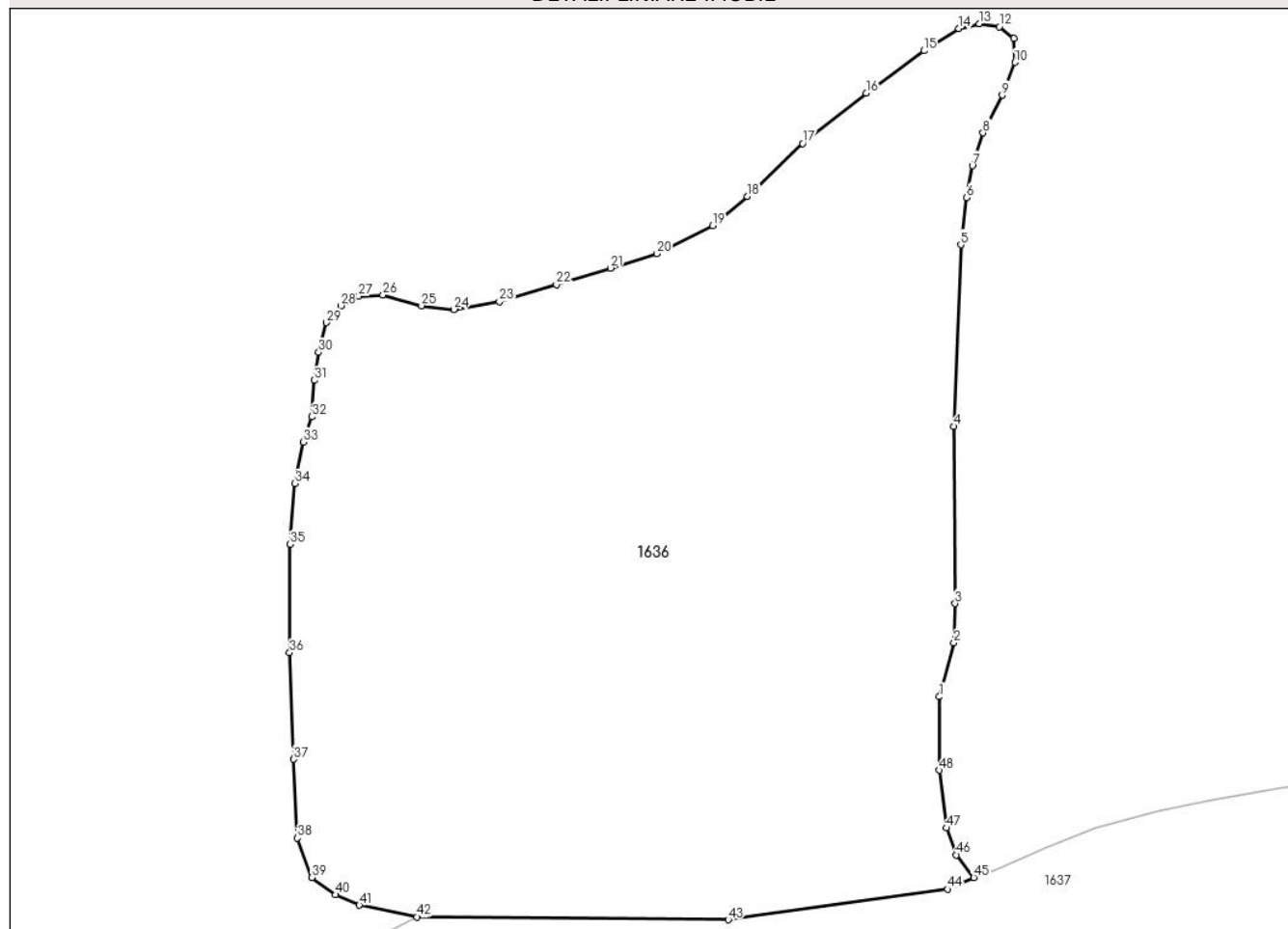
Anexa Nr. 1 La Partea I

Teren

Nr cadastral	Suprafața (mp)*	Observații / Referințe
	19.681	

* Suprafața este determinată în planul de proiecție Stereo 70.

DETALII LINIARE IMOBIL



Date referitoare la teren

Crt	Categorie folosință	Intravilan	Suprafața (mp)	Tarla	Parcelă	Nr. topo	Observații / Referințe
1	padure	NU	19.681	-	-	-	

Lungime Segmente

1) Valorile lungimilor segmentelor sunt obținute din proiecție în plan.

Punct început	X / Y	Punct sfârșit	X / Y	Lungime segment
1	322.563,841 449.552,57	2	322.566,903 449.563,795	11.635
4	322.566,941 449.608,812	5	322.568,349 449.646,582	37.796
7	322.570,761 449.663,057	8	322.572,971 449.669,889	7.181
10	322.579,604 449.684,556	11	322.579,402 449.689,578	5.026
13	322.572,167 449.692,591	14	322.567,946 449.691,586	4.339
16	322.548,653 449.678,126	17	322.535,388 449.667,678	16.886
2	322.566,903 449.563,795	3	322.567,158 449.571,959	8.168
5	322.568,349 449.646,582	6	322.569,554 449.656,428	9.919
8	322.572,971 449.669,889	9	322.576,99 449.677,723	8.805
11	322.579,402 449.689,578	12	322.576,388 449.691,988	3.859
14	322.567,946 449.691,586	15	322.560,711 449.686,965	8.585
17	322.535,388 449.667,678	18	322.523,935 449.656,629	15.914
3	322.567,158 449.571,959	4	322.566,941 449.608,812	36.854
6	322.569,554 449.656,428	7	322.570,761 449.663,057	6.738
9	322.576,99 449.677,723	10	322.579,604 449.684,556	7.316
12	322.576,388 449.691,988	13	322.572,167 449.692,591	4.264
15	322.560,711 449.686,965	16	322.548,653 449.678,126	14.951
18	322.523,935 449.656,629	19	322.516,698 449.650,602	9.418

Punct început	X / Y	Punct sfârșit	X / Y	Lungime segment	Punct început	X / Y	Punct sfârșit	X / Y	Lungime segment	Punct început	X / Y	Punct sfârșit	X / Y	Lungime segment
19	322.516,698 449.650,602	20	322.505,042 449.644,774	13.032	20	322.505,042 449.644,774	21	322.495,396 449.641,761	10.106	21	322.495,396 449.641,761	22	322.484,142 449.638,347	11.76
22	322.484,142 449.638,347	23	322.472,283 449.634,729	12.399	23	322.472,283 449.634,729	24	322.462,798 449.633,154	9.615	24	322.462,798 449.633,154	25	322.456,028 449.633,906	6.812
25	322.456,028 449.633,906	26	322.448,007 449.636,161	8.332	26	322.448,007 449.636,161	27	322.442,994 449.635,911	5.019	27	322.442,994 449.635,911	28	322.439,233 449.633,906	4.262
28	322.439,233 449.633,906	29	322.436,223 449.630,397	4.623	29	322.436,223 449.630,397	30	322.434,642 449.624,19	6.405	30	322.434,642 449.624,19	31	322.433,763 449.618,386	5.87
31	322.433,763 449.618,386	32	322.433,234 449.610,82	7.584	32	322.433,234 449.610,82	33	322.431,476 449.605,541	5.564	33	322.431,476 449.605,541	34	322.429,715 449.596,92	8.799
34	322.429,715 449.596,92	35	322.428,659 449.584,253	12.711	35	322.428,659 449.584,253	36	322.428,57 449.561,747	22.506	36	322.428,57 449.561,747	37	322.429,392 449.539,571	22.191
37	322.429,392 449.539,571	38	322.430,214 449.523,144	16.448	38	322.430,214 449.523,144	39	322.433,225 449.514,93	8.748	39	322.433,225 449.514,93	40	322.438,155 449.511,371	6.08
40	322.438,155 449.511,371	41	322.443,084 449.509,181	5.394	41	322.443,084 449.509,181	42	322.455,136 449.506,717	12.301	42	322.455,136 449.506,717	43	322.519,938 449.506,174	64.804
43	322.519,938 449.506,174	44	322.565,58 449.512,526	46.082	44	322.565,58 449.512,526	45	322.571,038 449.514,972	5.981	45	322.571,038 449.514,972	46	322.567,413 449.519,661	5.927
46	322.567,413 449.519,661	47	322.565,371 449.525,275	5.974	47	322.565,371 449.525,275	48	322.563,841 449.537,264	12.086	48	322.563,841 449.537,264	1	322.563,841 449.552,57	15.306

** Lungimile segmentelor sunt determinate în planul de proiecție Stereo 70 și sunt rotunjite la 1 milimetru.

*** Distanța dintre puncte este formată din segmente cumulate ce sunt mai mici decât valoarea 1 milimetru.

**DATE DESPRE IMOBILUL NR. 1637**

Oficiul de Cadastru și Publicitate Imobiliară HUNEDOARA
Biroul de Cadastru și Publicitate Imobiliară Hateg

A. Partea I. Descrierea imobilului

TEREN Extravilan

Nr. CF vechi:106N

Nr. cadastral vechi:143

Adresa: Jud. Hunedoara

Nr. Crt	Nr cadastral Nr. topografic	Suprafața* (mp)	Observații / Referințe
A1	60143	Din acte: 1.687.400 Masurata: 1.689.082	Sector cadastral:1 Teren neimprejmuit;

B. Partea II. Proprietari și acte

Inscrieri privitoare la dreptul de proprietate și alte drepturi reale	Referințe
303 / 31/01/2007	
Act Administrativ nr. 91063, din 23/05/2006 emis de COMISIA JUDETEANA;	
B1	A1
Intabulare, drept de PROPRIETATE, dobandit prin Lege, cota actuala 1/1, cota initiala 1/1	
1) ASOCIATIA COMPOSESORALA NOBIL ZEICANI, CIF:9999999999999	
OBSERVATII: (provenita din conversia CF 106N)	

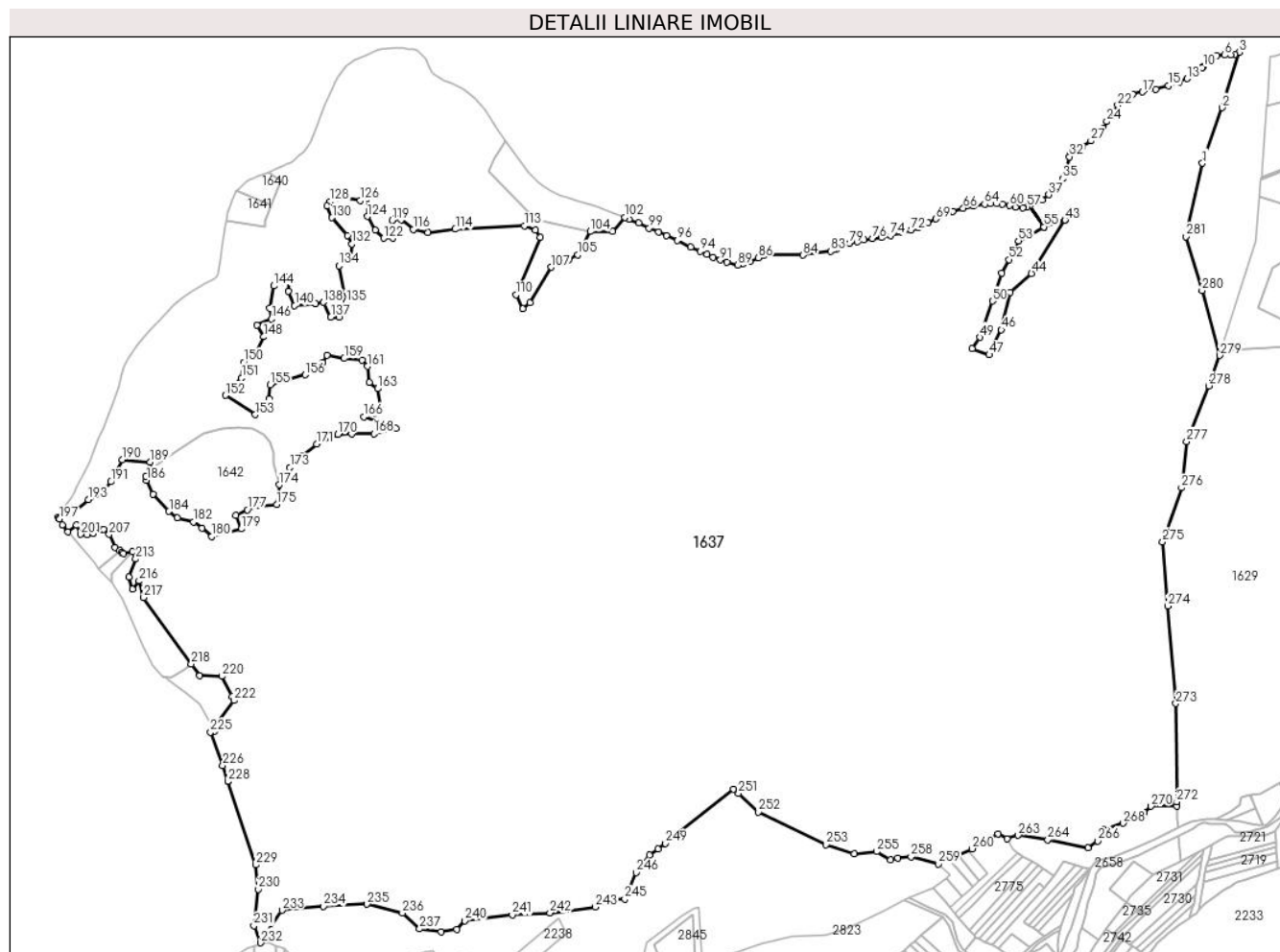
C. Partea III. SARCINI .

Inscrieri privind dezmembramintele dreptului de proprietate, drepturi reale de garanție și sarcini	Referințe
NU SUNT	

Teren

Nr cadastral	Suprafața (mp)*	Observații / Referințe
60143	Din acte: 1.687.400 Masurata: 1.689.082	

* Suprafața este determinată în planul de proiecție Stereo 70.



Date referitoare la teren

Crt	Categorie folosință	Intravilan	Suprafața (mp)	Tarla	Parcelă	Nr. topo	Observații / Referințe
1	padure	NU	569.534	-	69	-	
2	padure	NU	551.291	-	71	-	
3	padure	NU	51.599	-	72	-	
4	padure	NU	516.658	-	73	-	

Lungime Segmente

1) Valorile lungimilor segmentelor sunt obținute din proiecție în plan.

Punct început	X / Y	Punct sfârșit	X / Y	Lungime segment	Punct început	X / Y	Punct sfârșit	X / Y	Lungime segment	Punct început	X / Y	Punct sfârșit	X / Y	Lungime segment
1	323.182,399 449.658,54	2	323.215,117 449.750,496	97.603	2	323.215,117 449.750,496	3	323.243,423 449.842,376	96.141	3	323.243,423 449.842,376	4	323.236,051 449.838,689	8.243
4	323.236,051 449.838,689	5	323.228,872 449.837,914	7.221	5	323.228,872 449.837,914	6	323.219,364 449.837,914	9.508	6	323.219,364 449.837,914	7	323.206,363 449.837,527	13.007

Punct început	X / Y	Punct sfârşit	X / Y	Lungime segment	Punct început	X / Y	Punct sfârşit	X / Y	Lungime segment	Punct început	X / Y	Punct sfârşit	X / Y	Lungime segment
7	323.206,363 449.837,527	8	323.200,397 449.835,319	6.361	8	323.200,397 449.835,319	9	323.193,412 449.829,5	9.091	9	323.193,412 449.829,5	10	323.183,515 449.818,832	14.552
10	323.183,515 449.818,832	11	323.181,691 449.817,244	2.418	11	323.181,691 449.817,244	12	323.173,039 449.809,714	11.47	12	323.173,039 449.809,714	13	323.156,935 449.798,853	19.424
13	323.156,935 449.798,853	14	323.143,933 449.792,84	14.325	14	323.143,933 449.792,84	15	323.125,501 449.787,021	19.329	15	323.125,501 449.787,021	16	323.105,243 449.780,995	21.135
16	323.105,243 449.780,995	17	323.082,905 449.776,637	22.759	17	323.082,905 449.776,637	18	323.066,287 449.772,824	17.05	18	323.066,287 449.772,824	19	323.058,113 449.769,421	8.854
19	323.058,113 449.769,421	20	323.051,303 449.765,336	7.941	20	323.051,303 449.765,336	21	323.047,49 449.761,932	5.111	21	323.047,49 449.761,932	22	323.041,633 449.754,715	9.295
22	323.041,633 449.754,715	23	323.035,913 449.744,911	11.351	23	323.035,913 449.744,911	24	323.023,708 449.727,654	21.137	24	323.023,708 449.727,654	25	323.017,308 449.716,216	13.107
25	323.017,308 449.716,216	26	323.008,455 449.706,004	13.515	26	323.008,455 449.706,004	27	322.997,284 449.695,655	15.228	27	322.997,284 449.695,655	28	322.983,8 449.686,397	16.356
28	322.983,8 449.686,397	29	322.973,857 449.680,133	11.752	29	322.973,857 449.680,133	30	322.964,731 449.676,048	9.999	30	322.964,731 449.676,048	31	322.963,096 449.673,87	2.723
31	322.963,096 449.673,87	32	322.961,553 449.669,17	4.947	32	322.961,553 449.669,17	33	322.955,83 449.646,71	23.178	33	322.955,83 449.646,71	34	322.954,333 449.643,051	3.953
34	322.954,333 449.643,051	35	322.950,108 449.632,726	11.156	35	322.950,108 449.632,726	36	322.940,57 449.619,801	16.063	36	322.940,57 449.619,801	37	322.927,216 449.606,241	19.032
37	322.927,216 449.606,241	38	322.916,62 449.597,765	13.569	38	322.916,62 449.597,765	39	322.904,75 449.591,832	13.27	39	322.904,75 449.591,832	40	322.895,523 449.587,733	10.097
40	322.895,523 449.587,733	41	322.919,229 449.552,954	42.09	41	322.919,229 449.552,954	42	322.954,343 449.564,149	36.855	42	322.954,343 449.564,149	43	322.954,357 449.564,139	0.017
43	322.954,357 449.564,139	44	322.898,872 449.475,471	104.597	44	322.898,872 449.475,471	45	322.863,531 449.444,69	46.866	45	322.863,531 449.444,69	46	322.848,711 449.381,987	64.431
46	322.848,711 449.381,987	47	322.828,71 449.340,858	45.734	47	322.828,71 449.340,858	48	322.799,953 449.350,924	30.468	48	322.799,953 449.350,924	49	322.812,773 449.369,648	22.692
49	322.812,773 449.369,648	50	322.833,851 449.429,798	63.736	50	322.833,851 449.429,798	51	322.849,274 449.476,067	48.772	51	322.849,274 449.476,067	52	322.861,612 449.498,688	25.767
52	322.861,612 449.498,688	53	322.877,043 449.529,934	34.849	53	322.877,043 449.529,934	54	322.896,574 449.538,118	21.176	54	322.896,574 449.538,118	55	322.919,209 449.552,948	27.061
55	322.919,209 449.552,948	56	322.895,504 449.587,724	42.087	56	322.895,504 449.587,724	57	322.891,396 449.585,899	4.495	57	322.891,396 449.585,899	58	322.884,19 449.584,628	7.317
58	322.884,19 449.584,628	59	322.872,181 449.586,092	12.098	59	322.872,181 449.586,092	60	322.861,908 449.588,281	10.504	60	322.861,908 449.588,281	61	322.850,12 449.590,302	11.96
61	322.850,12 449.590,302	62	322.840,856 449.591,817	9.387	62	322.840,856 449.591,817	63	322.830,583 449.591,985	10.274	63	322.830,583 449.591,985	64	322.821,012 449.590,593	9.672
64	322.821,012 449.590,593	65	322.801,814 449.587,225	19.491	65	322.801,814 449.587,225	66	322.785,478 449.583,69	16.714	66	322.785,478 449.583,69	67	322.768,302 449.578,639	17.903
67	322.768,302 449.578,639	68	322.754,66 449.573,42	14.606	68	322.754,66 449.573,42	69	322.740,177 449.566,349	16.117	69	322.740,177 449.566,349	70	322.727,209 449.559,11	14.852
70	322.727,209 449.559,11	71	322.711,291 449.551,726	17.547	71	322.711,291 449.551,726	72	322.698,75 449.547,723	13.164	72	322.698,75 449.547,723	73	322.684,417 449.543,931	14.826
73	322.684,417 449.543,931	74	322.665,133 449.538,873	19.936	74	322.665,133 449.538,873	75	322.649,747 449.535,818	15.686	75	322.649,747 449.535,818	76	322.635,097 449.533,5	14.832
76	322.635,097 449.533,5	77	322.620,57 449.531,092	14.725	77	322.620,57 449.531,092	78	322.609,398 449.528,879	11.389	78	322.609,398 449.528,879	79	322.596,33 449.525,296	13.55
79	322.596,33 449.525,296	80	322.586,214 449.521,188	10.918	80	322.586,214 449.521,188	81	322.575,781 449.516,762	11.333	81	322.575,781 449.516,762	82	322.571,038 449.514,972	5.07
82	322.571,038 449.514,972	83	322.565,58 449.512,526	5.981	83	322.565,58 449.512,526	84	322.519,938 449.506,174	46.082	84	322.519,938 449.506,174	85	322.455,136 449.506,717	64.804
85	322.455,136 449.506,717	86	322.445,277 449.501,789	11.022	86	322.445,277 449.501,789	87	322.431,31 449.495,491	15.321	87	322.431,31 449.495,491	88	322.418,986 449.491,112	13.079
88	322.418,986 449.491,112	89	322.411,317 449.489,742	7.79	89	322.411,317 449.489,742	90	322.393,043 449.494,141	18.796	90	322.393,043 449.494,141	91	322.382,548 449.498,132	11.228
91	322.382,548 449.498,132	92	322.370,228 449.502,694	13.138	92	322.370,228 449.502,694	93	322.359,962 449.507,027	11.143	93	322.359,962 449.507,027	94	322.349,582 449.512,729	11.843
94	322.349,582 449.512,729	95	322.333,416 449.519,519	17.534	95	322.333,416 449.519,519	96	322.311,173 449.530,694	24.892	96	322.311,173 449.530,694	97	322.293,152 449.538,791	19.756
97	322.293,152 449.538,791	98	322.280,032 449.544,15	14.172	98	322.280,032 449.544,15	99	322.264,635 449.550,992	16.849	99	322.264,635 449.550,992	100	322.247,093 449.559,143	19.343
100	322.247,093 449.559,143	101	322.231,466 449.565,984	17.059	101	322.231,466 449.565,984	102	322.224,242 449.568,924	7.799	102	322.224,242 449.568,924	103	322.203,955 449.545,172	31.237
103	322.203,955 449.545,172	104	322.167,022 449.545,172	36.933	104	322.167,022 449.545,172	105	322.146,145 449.506,838	43.65	105	322.146,145 449.506,838	106	322.130,434 449.498,477	17.797

Punct început	X / Y	Punct sfârșit	X / Y	Lungime segment	Punct început	X / Y	Punct sfârșit	X / Y	Lungime segment	Punct început	X / Y	Punct sfârșit	X / Y	Lungime segment
106	322.130,434 449.498,477	107	322.101,977 449.486,142	31.015	107	322.101,977 449.486,142	108	322.066,942 449.426,773	68.936	108	322.066,942 449.426,773	109	322.054,89 449.417,303	15.327
109	322.054,89 449.417,303	110	322.044,113 449.440,599	25.668	110	322.044,113 449.440,599	111	322.083,954 449.535,481	102.907	111	322.083,954 449.535,481	112	322.075,416 449.547,816	15.002
112	322.075,416 449.547,816	113	322.057,393 449.554,457	19.208	113	322.057,393 449.554,457	114	321.942,973 449.549,023	114.549	114	321.942,973 449.549,023	115	321.897,345 449.542,997	46.024
115	321.897,345 449.542,997	116	321.872,906 449.548,839	25.128	116	321.872,906 449.548,839	117	321.852,986 449.564,969	25.632	117	321.852,986 449.564,969	118	321.844,232 449.568,25	9.349
118	321.844,232 449.568,25	119	321.838,277 449.563,569	7.575	119	321.838,277 449.563,569	120	321.845,083 449.543,145	21.528	120	321.845,083 449.543,145	121	321.839,127 449.534,209	10.739
121	321.839,127 449.534,209	122	321.824,238 449.534,209	14.889	122	321.824,238 449.534,209	123	321.809,774 449.547,4	19.576	123	321.809,774 449.547,4	124	321.797,012 449.570,377	26.283
124	321.797,012 449.570,377	125	321.797,012 449.607,822	37.445	125	321.797,012 449.607,822	126	321.785,101 449.596,759	16.256	126	321.785,101 449.596,759	127	321.760,002 449.601,44	25.532
127	321.760,002 449.601,44	128	321.734,761 449.594,605	26.15	128	321.734,761 449.594,605	129	321.730,082 449.587,797	8.261	129	321.730,082 449.587,797	130	321.738,59 449.568,223	21.343
130	321.738,59 449.568,223	131	321.764,54 449.538,863	39.184	131	321.764,54 449.538,863	132	321.771,346 449.524,821	15.604	132	321.771,346 449.524,821	133	321.769,645 449.503,545	21.344
133	321.769,645 449.503,545	134	321.750,076 449.488,227	24.851	134	321.750,076 449.488,227	135	321.761,987 449.427,804	61.586	135	321.761,987 449.427,804	136	321.750,501 449.402,699	27.608
136	321.750,501 449.402,699	137	321.736,463 449.403,125	14.044	137	321.736,463 449.403,125	138	321.724,126 449.427,804	27.591	138	321.724,126 449.427,804	139	321.711,364 449.425,677	12.938
139	321.711,364 449.425,677	140	321.676,481 449.422,273	35.049	140	321.676,481 449.422,273	141	321.665,846 449.446,101	26.094	141	321.665,846 449.446,101	142	321.668,398 449.460,994	15.11
142	321.668,398 449.460,994	143	321.660,655 449.470,24	12.06	143	321.660,655 449.470,24	144	321.641,938 449.454,922	24.186	144	321.641,938 449.454,922	145	321.634,706 449.418,328	37.302
145	321.634,706 449.418,328	146	321.637,684 449.400,03	18.539	146	321.637,684 449.400,03	147	321.613,861 449.389,818	25.919	147	321.613,861 449.389,818	148	321.624,921 449.370,67	22.113
148	321.624,921 449.370,67	149	321.613,689 449.346,259	26.871	149	321.613,689 449.346,259	150	321.591,994 449.328,387	28.108	150	321.591,994 449.328,387	151	321.588,165 449.302,431	26.237
151	321.588,165 449.302,431	152	321.561,79 449.273,496	39.152	152	321.561,79 449.273,496	153	321.611,137 449.241,583	58.767	153	321.611,137 449.241,583	154	321.634,109 449.267,539	34.662
154	321.634,109 449.267,539	155	321.635,811 449.290,942	23.465	155	321.635,811 449.290,942	156	321.693,666 449.307,537	60.188	156	321.693,666 449.307,537	157	321.722,829 449.327,975	35.612
157	321.722,829 449.327,975	158	321.729,635 449.340,314	14.092	158	321.729,635 449.340,314	159	321.758,563 449.334,783	29.452	159	321.758,563 449.334,783	160	321.788,341 449.332,23	29.887
160	321.788,341 449.332,23	161	321.796,849 449.321,592	13.622	161	321.796,849 449.321,592	162	321.800,678 449.295,21	26.658	162	321.800,678 449.295,21	163	321.813,866 449.284,572	16.944
163	321.813,866 449.284,572	164	321.819,396 449.250,106	34.907	164	321.819,396 449.250,106	165	321.807,91 449.244,149	12.939	165	321.807,91 449.244,149	166	321.791,319 449.237,766	17.777
166	321.791,319 449.237,766	167	321.844,495 449.218,618	56.518	167	321.844,495 449.218,618	168	321.807,877 449.210,144	37.586	168	321.807,877 449.210,144	169	321.771,477 449.210,019	36.4
169	321.771,477 449.210,019	170	321.748,273 449.208,635	23.245	170	321.748,273 449.208,635	171	321.712,979 449.192,614	38.76	171	321.712,979 449.192,614	172	321.687,754 449.172,429	32.307
172	321.687,754 449.172,429	173	321.668,414 449.153,926	26.766	173	321.668,414 449.153,926	174	321.650,757 449.125,33	33.608	174	321.650,757 449.125,33	175	321.646,606 449.092,397	33.194
175	321.646,606 449.092,397	176	321.618,043 449.090,242	28.644	176	321.618,043 449.090,242	177	321.598,103 449.083,774	20.963	177	321.598,103 449.083,774	178	321.579,241 449.074,612	20.969
178	321.579,241 449.074,612	179	321.587,694 449.052,159	23.991	179	321.587,694 449.052,159	180	321.538,619 449.039,24	50.747	180	321.538,619 449.039,24	181	321.522,496 449.052,964	21.173
181	321.522,496 449.052,964	182	321.508,484 449.063,743	17.678	182	321.508,484 449.063,743	183	321.481,538 449.070,21	27.711	183	321.481,538 449.070,21	184	321.467,935 449.081,247	17.517
184	321.467,935 449.081,247	185	321.441,119 449.109,014	38.602	185	321.441,119 449.109,014	186	321.430,73 449.132,742	25.903	186	321.430,73 449.132,742	187	321.429,864 449.139,233	6.549
187	321.429,864 449.139,233	188	321.437,652 449.149,618	12.981	188	321.437,652 449.149,618	189	321.436,786 449.163,033	13.443	189	321.436,786 449.163,033	190	321.390,928 449.166,495	45.988
190	321.390,928 449.166,495	191	321.371,328 449.130,128	41.312	191	321.371,328 449.130,128	192	321.355,97 449.110,63	24.82	192	321.355,97 449.110,63	193	321.334,122 449.100,702	23.998
193	321.334,122 449.100,702	194	321.304,772 449.076,139	38.272	194	321.304,772 449.076,139	195	321.283,859 449.071,5	21.421	195	321.283,859 449.071,5	196	321.285,882 449.069,22	3.048
196	321.285,882 449.069,22	197	321.286,696 449.068,303	1.226	197	321.286,696 449.068,303	198	321.290,789 449.058,853	10.298	198	321.290,789 449.058,853	199	321.300,642 449.046,929	15.468
199	321.300,642 449.046,929	200	321.314,49 449.058,505	18.049	200	321.314,49 449.058,505	201	321.321,576 449.043,149	16.912	201	321.321,576 449.043,149	202	321.332,635 449.042,842	11.063
202	321.332,635 449.042,842	203	321.342,52 449.044,413	10.009	203	321.342,52 449.044,413	204	321.352,456 449.050,589	11.699	204	321.352,456 449.050,589	205	321.353,572 449.050,645	1.117

Punct început	X / Y	Punct sfârșit	X / Y	Lungime segment	Punct început	X / Y	Punct sfârșit	X / Y	Lungime segment	Punct început	X / Y	Punct sfârșit	X / Y	Lungime segment
205	321.353,572 449.050,645	206	321.359,417 449.050,938	5.852	206	321.359,417 449.050,938	207	321.368,587 449.043,129	12.044	207	321.368,587 449.043,129	208	321.378,846 449.021,505	23.934
208	321.378,846 449.021,505	209	321.385,964 449.015,916	9.05	209	321.385,964 449.015,916	210	321.389,497 449.013,142	4.492	210	321.389,497 449.013,142	211	321.392,318 449.010,927	3.587
211	321.392,318 449.010,927	212	321.407,368 449.013,968	15.354	212	321.407,368 449.013,968	213	321.412,86 449.002,04	13.132	213	321.412,86 449.002,04	214	321.401,611 448.972,614	31.503
214	321.401,611 448.972,614	215	321.407,236 448.952,276	21.102	215	321.407,236 448.952,276	216	321.418,484 448.965,69	17.506	216	321.418,484 448.965,69	217	321.425,866 448.937,929	28.726
217	321.425,866 448.937,929	218	321.504,93 448.827,947	135.452	218	321.504,93 448.827,947	219	321.518,88 448.808,543	23.898	219	321.518,88 448.808,543	220	321.555,341 448.807,524	36.475
220	321.555,341 448.807,524	221	321.572,647 448.774,201	37.549	221	321.572,647 448.774,201	222	321.575,674 448.767,28	7.554	222	321.575,674 448.767,28	223	321.541,958 448.720,153	57.946
223	321.541,958 448.720,153	224	321.543,822 448.716,706	3.919	224	321.543,822 448.716,706	225	321.536,9 448.714,975	7.135	225	321.536,9 448.714,975	226	321.557,233 448.659,376	59.2
226	321.557,233 448.659,376	227	321.566,138 448.633,044	27.797	227	321.566,138 448.633,044	228	321.565,382 448.633,091	0.757	228	321.565,382 448.633,091	229	321.612,218 448.494,597	146.199
229	321.612,218 448.494,597	230	321.616,282 448.454,473	40.329	230	321.616,282 448.454,473	231	321.608,85 448.393,865	61.062	231	321.608,85 448.393,865	232	321.620,048 448.365,591	30.411
232	321.620,048 448.365,591	233	321.655,558 448.419,431	64.496	233	321.655,558 448.419,431	234	321.724,288 448.426,304	69.073	234	321.724,288 448.426,304	235	321.796,454 448.429,741	72.248
235	321.796,454 448.429,741	236	321.854,874 448.414,849	60.288	236	321.854,874 448.414,849	237	321.883,511 448.388,502	38.913	237	321.883,511 448.388,502	238	321.919,021 448.383,92	35.804
238	321.919,021 448.383,92	239	321.945,368 448.387,356	26.57	239	321.945,368 448.387,356	240	321.958,2 448.402,246	19.656	240	321.958,2 448.402,246	241	322.037,409 448.411,835	79.787
241	322.037,409 448.411,835	242	322.099,887 448.415,372	62.578	242	322.099,887 448.415,372	243	322.175,056 448.424,841	75.763	243	322.175,056 448.424,841	244	322.197,453 448.436,041	25.041
244	322.197,453 448.436,041	245	322.223,977 448.437,809	26.583	245	322.223,977 448.437,809	246	322.242,838 448.482,016	48.062	246	322.242,838 448.482,016	247	322.265,235 448.511,487	37.016
247	322.265,235 448.511,487	248	322.279,381 448.521,507	17.335	248	322.279,381 448.521,507	249	322.290,972 448.530,57	14.714	249	322.290,972 448.530,57	250	322.404,359 448.620,332	144.616
250	322.404,359 448.620,332	251	322.412,669 448.613,256	10.914	251	322.412,669 448.613,256	252	322.445,832 448.582,472	45.249	252	322.445,832 448.582,472	253	322.558,064 448.528,363	124.595
253	322.558,064 448.528,363	254	322.604,364 448.513,036	48.771	254	322.604,364 448.513,036	255	322.641,844 448.516,848	37.673	255	322.641,844 448.516,848	256	322.664,712 448.502,869	26.802
256	322.664,712 448.502,869	257	322.676,782 448.506,046	12.481	257	322.676,782 448.506,046	258	322.699,016 448.507,952	22.316	258	322.699,016 448.507,952	259	322.744,118 448.496,515	46.53
259	322.744,118 448.496,515	260	322.800,226 448.521,539	61.435	260	322.800,226 448.521,539	261	322.843,147 448.546,529	49.666	261	322.843,147 448.546,529	262	322.857,881 448.538,199	16.926
262	322.857,881 448.538,199	263	322.876,459 448.543,966	19.453	263	322.876,459 448.543,966	264	322.925,786 448.536,277	49.923	264	322.925,786 448.536,277	265	322.992,409 448.522,821	67.968
265	322.992,409 448.522,821	266	323.008,424 448.534,355	19.736	266	323.008,424 448.534,355	267	323.018,674 448.553,578	21.785	267	323.018,674 448.553,578	268	323.050,704 448.563,83	33.631
268	323.050,704 448.563,83	269	323.085,297 448.581,771	38.969	269	323.085,297 448.581,771	270	323.096,828 448.592,024	15.43	270	323.096,828 448.592,024	271	323.139,763 448.592,665	42.94
271	323.139,763 448.592,665	272	323.139,685 448.599,469	6.804	272	323.139,685 448.599,469	273	323.138,147 448.762,379	162.917	273	323.138,147 448.762,379	274	323.124,795 448.924,106	162.277
274	323.124,795 448.924,106	275	323.116,272 449.030,666	106.9	275	323.116,272 449.030,666	276	323.147,522 449.120,178	94.81	276	323.147,522 449.120,178	277	323.156,045 449.196,901	77.195
277	323.156,045 449.196,901	278	323.192,977 449.289,254	99.464	278	323.192,977 449.289,254	279	323.210,837 449.339,571	53.393	279	323.210,837 449.339,571	280	323.181,536 449.447,176	111.523
280	323.181,536 449.447,176	281	323.155,06 449.536,72	93.376	281	323.155,06 449.536,72	1	323.182,399 449.658,54	124.85					

** Lungimile segmentelor sunt determinate în planul de proiecție Stereo 70 și sunt rotunjite la 1 milimetru.

*** Distanța dintre puncte este formată din segmente cumulate ce sunt mai mici decât valoarea 1 milimetru.

**DATE DESPRE IMOBILUL NR. 1638**

Oficiul de Cadastru și Publicitate Imobiliară HUNEDOARA
Biroul de Cadastru și Publicitate Imobiliară Hateg

A. Partea I. Descrierea imobilului

TEREN Extravilan

Nr. CF vechi:401N
Nr. cadastral vechi:310

Adresa: Jud. Hunedoara

Nr. Crt	Nr cadastral Nr. topografic	Suprafața* (mp)	Observații / Referințe
A1	60049	Din acte: 11.100 Masurata: 11.088	Sector cadastral:1 Teren neimprejmuit;

B. Partea II. Proprietari și acte

Inscrieri privitoare la dreptul de proprietate și alte drepturi reale	Referințe
4079 / 24/07/2009	
Hotarare Judecatoreasca nr. 541, din 04/06/2009 emis de JUDECATORIA HATEG;	
B1	A1
Intabulare, drept de PROPRIETATE, dobandit prin Hotarare Judecatoreasca, cota actuala 1/1, cota initiala 1/1	
1) GRECU IONEL, teren introdus în AC NOBIL ZEICANI	
2) GRECU ANASTASIA, teren introdus în AC NOBIL ZEICANI	

C. Partea III. SARCINI .

Inscrieri privind dezmembramintele dreptului de proprietate, drepturi reale de garanție și sarcini	Referințe
NU SUNT	


Anexa Nr. 1 La Partea I

Teren

Nr cadastral	Suprafața (mp)*	Observații / Referințe
60049	Din acte: 11.100 Masurata: 11.088	

* Suprafața este determinată în planul de proiecție Stereo 70.

DETALII LINIARE IMOBIL



Date referitoare la teren

Crt	Categorie folosință	Intra vilan	Suprafața (mp)	Tarla	Parcelă	Nr. topo	Observații / Referințe
1	faneata	NU	11.088	-	-	-	

Lungime Segmente

1) Valorile lungimilor segmentelor sunt obținute din proiecție în plan.

Punct început	X / Y	Punct sfârșit	X / Y	Lungime segment (** (m)
1	322.073,514 449.633,084	2	322.064,784 449.643,645	13.702
3	322.025,843 449.695,824	4	322.008,03 449.666,886	33.981
5	321.998,114 449.644,722	6	322.076,741 449.564,152	112.578
7	322.167,022 449.545,172	8	322.203,955 449.545,172	36.933

Punct început	X / Y	Punct sfârșit	X / Y	Lungime segment (** (m)
2	322.064,784 449.643,645	3	322.025,843 449.695,824	65.108
4	322.008,03 449.666,886	5	321.998,114 449.644,722	24.281
6	322.076,741 449.564,152	7	322.167,022 449.545,172	92.255
8	322.203,955 449.545,172	9	322.224,242 449.568,924	31.237

Punct început	X / Y	Punct sfârşit	X / Y	Lungime segment (** (m)
9	322.224,242 449.568,924	10	322.218,577 449.571,229	6.116
11	322.207,055 449.574,993	12	322.195,991 449.578,755	11.686
13	322.185,612 449.583,43	14	322.176,145 449.587,08	10.146
15	322.162,029 449.591,006	16	322.148,682 449.594,656	13.837
17	322.129,52 449.600,699	18	322.116,403 449.605,147	13.851
19	322.100,89 449.612,216	20	322.087,887 449.620,313	15.318
21	322.079,901 449.626,356	1	322.073,514 449.633,084	9.277

Punct început	X / Y	Punct sfârşit	X / Y	Lungime segment (** (m)
10	322.218,577 449.571,229	11	322.207,055 449.574,993	12.121
12	322.195,991 449.578,755	13	322.185,612 449.583,43	11.383
14	322.176,145 449.587,08	15	322.162,029 449.591,006	14.652
16	322.148,682 449.594,656	17	322.129,52 449.600,699	20.092
18	322.116,403 449.605,147	19	322.100,89 449.612,216	17.048
20	322.087,887 449.620,313	21	322.079,901 449.626,356	10.015

** Lungimile segmentelor sunt determinate în planul de proiecție Stereo 70 și sunt rotunjite la 1 milimetru.

*** Distanța dintre puncte este formată din segmente cumulate ce sunt mai mici decât valoarea 1 milimetru.

**DATE DESPRE IMOBILUL NR. 1639**

Oficiul de Cadastru și Publicitate Imobiliară HUNEDOARA
Biroul de Cadastru și Publicitate Imobiliară Hateg

A. Partea I. Descrierea imobilului

TEREN Extravilan

Adresa: Jud. Hunedoara

Nr. Crt	Nr cadastral Nr. topografic	Suprafața* (mp)	Observații / Referințe
A1		197.819	Sector cadastral:1 Teren neimprejmuit;

B. Partea II. Proprietari și acte

Inscrieri privitoare la dreptul de proprietate și alte drepturi reale		Referințe
1 / 27/06/2023		
Act Normativ nr. 7, din 13/03/1996 emis de Parlamentul României;		
B1	Intabulare, drept de PROPRIETATE, dobandit prin Lege, cota actuala 1/1	A1
1) COMUNA SARMIZEGETSA - REZERVA COMISIEI LOCALE DE FOND FUNCICIAR , CIF:4633293		

C. Partea III. SARCINI .

Inscrieri privind dezmembramintele dreptului de proprietate, drepturi reale de garanție și sarcini	Referințe
NU SUNT	

Anexa Nr. 1 La Partea I

Teren

Nr cadastral	Suprafaţa (mp)*	Observaţii / Referinţe
	197.819	

* Suprafaţa este determinată în planul de proiecţie Stereo 70.

DETALII LINIARE IMOBIL



Date referitoare la teren

Crt	Categorie folosinţă	Intravilan	Suprafaţa (mp)	Tarla	Parcelă	Nr. topo	Observaţii / Referinţe
1	padure	NU	197.819	-	-	-	

Lungime Segmente

1) Valorile lungimilor segmentelor sunt obţinute din proiecţie în plan.

Punct început	X / Y	Punct sfârşit	X / Y	Lungime segment
1	322.008,03 449.666,886	2	322.025,843 449.695,824	33.981
4	322.002,92 449.730,617	5	321.991,169 449.747,835	20.846
7	321.964,736 449.775,055	8	321.956,297 449.780,757	10.185
10	321.943,178 449.788,398	11	321.936,791 449.790,905	6.861
13	321.923,559 449.796,493	14	321.917,172 449.799,8	7.192
16	321.904,51 449.809,491	17	321.899,762 449.818,541	10.22
2	322.025,843 449.695,824	3	322.011,93 449.715,793	24.338
5	321.991,169 449.747,835	6	321.976,487 449.764,564	22.258
8	321.956,297 449.780,757	9	321.948,539 449.785,66	9.177
11	321.936,791 449.790,905	12	321.929,605 449.793,527	7.649
14	321.917,172 449.799,8	15	321.908,047 449.805,844	10.945
17	321.899,762 449.818,541	18	321.893,032 449.832,567	15.557
3	322.011,93 449.715,793	4	322.002,92 449.730,617	17.347
6	321.976,487 449.764,564	7	321.964,736 449.775,055	15.753
9	321.948,539 449.785,66	10	321.943,178 449.788,398	6.02
12	321.929,605 449.793,527	13	321.923,559 449.796,493	6.734
15	321.908,047 449.805,844	16	321.904,51 449.809,491	5.08
18	321.893,032 449.832,567	19	321.888,813 449.837,926	6.82

Punct început	X / Y	Punct sfârșit	X / Y	Lungime segment	Punct început	X / Y	Punct sfârșit	X / Y	Lungime segment	Punct început	X / Y	Punct sfârșit	X / Y	Lungime segment
19	321.888,813 449.837,926	20	321.884,673 449.841,918	5.751	20	321.884,673 449.841,918	21	321.879,574 449.844,882	5.898	21	321.879,574 449.844,882	22	321.873,756 449.846,821	6.133
22	321.873,756 449.846,821	23	321.863,147 449.848,417	10.728	23	321.863,147 449.848,417	24	321.855,505 449.849,101	7.673	24	321.855,505 449.849,101	25	321.840,904 449.849,671	14.612
25	321.840,904 449.849,671	26	321.818,658 449.847,939	22.313	26	321.818,658 449.847,939	27	321.817,474 449.847,623	1.225	27	321.817,474 449.847,623	28	321.806,827 449.843,126	11.558
28	321.806,827 449.843,126	29	321.795,431 449.838,179	12.423	29	321.795,431 449.838,179	30	321.785,384 449.833,532	11.07	30	321.785,384 449.833,532	31	321.775,035 449.828,735	11.407
31	321.775,035 449.828,735	32	321.767,687 449.823,937	8.776	32	321.767,687 449.823,937	33	321.761,989 449.818,841	7.644	33	321.761,989 449.818,841	34	321.755,691 449.812,094	9.23
34	321.755,691 449.812,094	35	321.748,943 449.803,85	10.654	35	321.748,943 449.803,85	36	321.743,544 449.794,404	10.88	36	321.743,544 449.794,404	37	321.739,184 449.784,445	10.872
37	321.739,184 449.784,445	38	321.725,881 449.753,186	33.972	38	321.725,881 449.753,186	39	321.712,348 449.716,095	39.483	39	321.712,348 449.716,095	40	321.703,876 449.695,125	22.617
40	321.703,876 449.695,125	41	321.697,456 449.685,548	11.53	41	321.697,456 449.685,548	42	321.690,823 449.678,078	9.99	42	321.690,823 449.678,078	43	321.683,559 449.670,394	10.574
43	321.683,559 449.670,394	44	321.676,19 449.664,186	9.635	44	321.676,19 449.664,186	45	321.669,559 449.659,975	7.855	45	321.669,559 449.659,975	46	321.663,031 449.656,503	7.394
46	321.663,031 449.656,503	47	321.654,819 449.652,505	9.134	47	321.654,819 449.652,505	48	321.646,083 449.648,715	9.523	48	321.646,083 449.648,715	49	321.633,767 449.643,48	13.382
49	321.633,767 449.643,48	50	321.653,749 449.629,656	24.298	50	321.653,749 449.629,656	51	321.637,578 449.589,488	43.301	51	321.637,578 449.589,488	52	321.627,234 449.563,793	27.699
52	321.627,234 449.563,793	53	321.627,464 449.553,02	10.775	53	321.627,464 449.553,02	54	321.562,808 449.562,33	65.323	54	321.562,808 449.562,33	55	321.561,246 449.555,237	7.263
55	321.561,246 449.555,237	56	321.558,436 449.541,413	14.107	56	321.558,436 449.541,413	57	321.556,334 449.528,81	12.777	57	321.556,334 449.528,81	58	321.554,758 449.515,158	13.743
58	321.554,758 449.515,158	59	321.553,708 449.497,959	17.231	59	321.553,708 449.497,959	60	321.551,87 449.486,012	12.088	60	321.551,87 449.486,012	61	321.548,925 449.475,294	11.115
61	321.548,925 449.475,294	62	321.546,367 449.471,274	4.765	62	321.546,367 449.471,274	63	321.542,985 449.467,71	4.913	63	321.542,985 449.467,71	64	321.539,788 449.464,878	4.271
64	321.539,788 449.464,878	65	321.535,31 449.462,321	5.157	65	321.535,31 449.462,321	66	321.527,725 449.458,393	8.542	66	321.527,725 449.458,393	67	321.517,124 449.452,913	11.934
67	321.517,124 449.452,913	68	321.506,251 449.446,701	12.522	68	321.506,251 449.446,701	69	321.494,372 449.439,117	14.094	69	321.494,372 449.439,117	70	321.486,475 449.432,864	10.073
70	321.486,475 449.432,864	71	321.475,44 449.422,617	15.059	71	321.475,44 449.422,617	72	321.452,869 449.399,39	32.387	72	321.452,869 449.399,39	73	321.438,267 449.383,684	21.445
73	321.438,267 449.383,684	74	321.424,326 449.367,758	21.166	74	321.424,326 449.367,758	75	321.415,032 449.356,034	14.961	75	321.415,032 449.356,034	76	321.399,322 449.333,25	27.675
76	321.399,322 449.333,25	77	321.393,28 449.320,102	14.47	77	321.393,28 449.320,102	78	321.388,94 449.306,592	14.19	78	321.388,94 449.306,592	79	321.384,38 449.287,965	19.177
79	321.384,38 449.287,965	80	321.375,405 449.261,343	28.094	80	321.375,405 449.261,343	81	321.364,46 449.234,266	29.205	81	321.364,46 449.234,266	82	321.358,251 449.219,019	16.463
82	321.358,251 449.219,019	83	321.351,804 449.202,359	17.864	83	321.351,804 449.202,359	84	321.345,407 449.187,136	16.512	84	321.345,407 449.187,136	85	321.336,13 449.163,717	25.19
85	321.336,13 449.163,717	86	321.326,845 449.143,773	21.999	86	321.326,845 449.143,773	87	321.315,132 449.121,218	25.415	87	321.315,132 449.121,218	88	321.309,943 449.111,08	11.389
88	321.309,943 449.111,08	89	321.304,876 449.101,674	10.684	89	321.304,876 449.101,674	90	321.298,667 449.093,264	10.454	90	321.298,667 449.093,264	91	321.290,176 449.082,105	14.022
91	321.290,176 449.082,105	92	321.282,711 449.072,793	11.935	92	321.282,711 449.072,793	93	321.283,859 449.071,5	1.729	93	321.283,859 449.071,5	94	321.304,772 449.076,139	21.421
94	321.304,772 449.076,139	95	321.334,122 449.100,702	38.272	95	321.334,122 449.100,702	96	321.355,97 449.110,63	23.998	96	321.355,97 449.110,63	97	321.371,328 449.130,128	24.82
97	321.371,328 449.130,128	98	321.390,928 449.166,495	41.312	98	321.390,928 449.166,495	99	321.436,786 449.163,033	45.988	99	321.436,786 449.163,033	100	321.437,652 449.149,618	13.443
100	321.437,652 449.149,618	101	321.452,543 449.163,096	20.085	101	321.452,543 449.163,096	102	321.478,229 449.179,305	30.373	102	321.478,229 449.179,305	103	321.525,577 449.210,453	56.675
103	321.525,577 449.210,453	104	321.554,739 449.217,4	29.978	104	321.554,739 449.217,4	105	321.584,095 449.220,488	29.518	105	321.584,095 449.220,488	106	321.607,077 449.218,944	23.034
106	321.607,077 449.218,944	107	321.626,391 449.207,751	22.323	107	321.626,391 449.207,751	108	321.634,695 449.196,173	14.248	108	321.634,695 449.196,173	109	321.641,068 449.177,648	19.591
109	321.641,068 449.177,648	110	321.641,841 449.160,666	17.0	110	321.641,841 449.160,666	111	321.650,757 449.125,33	36.443	111	321.650,757 449.125,33	112	321.668,414 449.153,926	33.608
112	321.668,414 449.153,926	113	321.687,754 449.172,429	26.766	113	321.687,754 449.172,429	114	321.712,979 449.192,614	32.307	114	321.712,979 449.192,614	115	321.748,273 449.208,635	38.76
115	321.748,273 449.208,635	116	321.771,477 449.210,019	23.245	116	321.771,477 449.210,019	117	321.807,877 449.210,144	36.4	117	321.807,877 449.210,144	118	321.844,495 449.218,618	37.586

Punct început	X / Y	Punct sfârşit	X / Y	Lungime segment	Punct început	X / Y	Punct sfârşit	X / Y	Lungime segment	Punct început	X / Y	Punct sfârşit	X / Y	Lungime segment
118	321.844,495 449.218,618	119	321.791,319 449.237,766	56.518	119	321.791,319 449.237,766	120	321.807,91 449.244,149	17.777	120	321.807,91 449.244,149	121	321.819,396 449.250,106	12.939
121	321.819,396 449.250,106	122	321.813,866 449.284,572	34.907	122	321.813,866 449.284,572	123	321.800,678 449.295,21	16.944	123	321.800,678 449.295,21	124	321.796,849 449.321,592	26.658
124	321.796,849 449.321,592	125	321.788,341 449.332,23	13.622	125	321.788,341 449.332,23	126	321.758,563 449.334,783	29.887	126	321.758,563 449.334,783	127	321.729,635 449.340,314	29.452
127	321.729,635 449.340,314	128	321.722,829 449.327,975	14.092	128	321.722,829 449.327,975	129	321.693,666 449.307,537	35.612	129	321.693,666 449.307,537	130	321.635,811 449.290,942	60.188
130	321.635,811 449.290,942	131	321.634,109 449.267,539	23.465	131	321.634,109 449.267,539	132	321.611,137 449.241,583	34.662	132	321.611,137 449.241,583	133	321.561,79 449.273,496	58.767
133	321.561,79 449.273,496	134	321.588,165 449.302,431	39.152	134	321.588,165 449.302,431	135	321.591,994 449.328,387	26.237	135	321.591,994 449.328,387	136	321.613,689 449.346,259	28.108
136	321.613,689 449.346,259	137	321.624,921 449.370,67	26.871	137	321.624,921 449.370,67	138	321.613,861 449.389,818	22.113	138	321.613,861 449.389,818	139	321.637,684 449.400,03	25.919
139	321.637,684 449.400,03	140	321.634,706 449.418,328	18.539	140	321.634,706 449.418,328	141	321.641,938 449.454,922	37.302	141	321.641,938 449.454,922	142	321.660,655 449.470,24	24.186
142	321.660,655 449.470,24	143	321.668,398 449.460,994	12.06	143	321.668,398 449.460,994	144	321.665,846 449.446,101	15.11	144	321.665,846 449.446,101	145	321.676,481 449.422,273	26.094
145	321.676,481 449.422,273	146	321.711,364 449.425,677	35.049	146	321.711,364 449.425,677	147	321.724,126 449.427,804	12.938	147	321.724,126 449.427,804	148	321.736,463 449.403,125	27.591
148	321.736,463 449.403,125	149	321.750,501 449.402,699	14.044	149	321.750,501 449.402,699	150	321.761,987 449.427,804	27.608	150	321.761,987 449.427,804	151	321.750,076 449.488,227	61.586
151	321.750,076 449.488,227	152	321.769,645 449.503,545	24.851	152	321.769,645 449.503,545	153	321.771,346 449.524,821	21.344	153	321.771,346 449.524,821	154	321.764,54 449.538,863	15.604
154	321.764,54 449.538,863	155	321.738,59 449.568,223	39.184	155	321.738,59 449.568,223	156	321.730,082 449.587,797	21.343	156	321.730,082 449.587,797	157	321.734,761 449.594,605	8.261
157	321.734,761 449.594,605	158	321.760,002 449.601,44	26.15	158	321.760,002 449.601,44	159	321.785,101 449.596,759	25.532	159	321.785,101 449.596,759	160	321.797,012 449.607,822	16.256
160	321.797,012 449.607,822	161	321.797,012 449.570,377	37.445	161	321.797,012 449.570,377	162	321.809,774 449.547,4	26.283	162	321.809,774 449.547,4	163	321.824,238 449.534,209	19.576
163	321.824,238 449.534,209	164	321.839,127 449.534,209	14.889	164	321.839,127 449.534,209	165	321.845,083 449.543,145	10.739	165	321.845,083 449.543,145	166	321.838,277 449.563,569	21.528
166	321.838,277 449.563,569	167	321.844,232 449.568,25	7.575	167	321.844,232 449.568,25	168	321.852,986 449.564,969	9.349	168	321.852,986 449.564,969	169	321.872,906 449.548,839	25.632
169	321.872,906 449.548,839	170	321.897,345 449.542,997	25.128	170	321.897,345 449.542,997	171	321.942,973 449.549,023	46.024	171	321.942,973 449.549,023	172	322.057,393 449.554,457	114.549
172	322.057,393 449.554,457	173	322.075,416 449.547,816	19.208	173	322.075,416 449.547,816	174	322.083,954 449.535,481	15.002	174	322.083,954 449.535,481	175	322.044,113 449.440,599	102.907
175	322.044,113 449.440,599	176	322.054,89 449.417,303	25.668	176	322.054,89 449.417,303	177	322.066,942 449.426,773	15.327	177	322.066,942 449.426,773	178	322.101,977 449.486,142	68.936
178	322.101,977 449.486,142	179	322.130,434 449.498,477	31.015	179	322.130,434 449.498,477	180	322.146,145 449.506,838	17.797	180	322.146,145 449.506,838	181	322.167,022 449.545,172	43.65
181	322.167,022 449.545,172	182	322.076,741 449.564,152	92.255	182	322.076,741 449.564,152	183	321.998,114 449.644,722	112.578	183	321.998,114 449.644,722	1	322.008,03 449.666,886	24.281

** Lungimile segmentelor sunt determinate în planul de proiecție Stereo 70 și sunt rotunjite la 1 milimetru.

*** Distanța dintre puncte este formată din segmente cumulate ce sunt mai mici decât valoarea 1 milimetru.

**DATE DESPRE IMOBILUL NR. 1640**

Oficiul de Cadastru și Publicitate Imobiliară HUNEDOARA
Biroul de Cadastru și Publicitate Imobiliară Hateg

A. Partea I. Descrierea imobilului

TEREN Extravilan

Adresa: Jud. Hunedoara

Nr. Crt	Nr cadastral Nr. topografic	Suprafața* (mp)	Observații / Referințe
A1		2.200	Sector cadastral:1 Teren neimprejmuit;

B. Partea II. Proprietari și acte

Inscrieri privitoare la dreptul de proprietate și alte drepturi reale	Referințe
1 / 27/06/2023	
Act Administrativ nr. 20/2049, din 09/01/2008 emis de CJPSDPAT HUNEDOARA;	
B1	A1
Intabulare, drept de PROPRIETATE, dobandit prin Reconstituire, cota actuala 1/1	
1) BOCIAT ȘTEFAN	

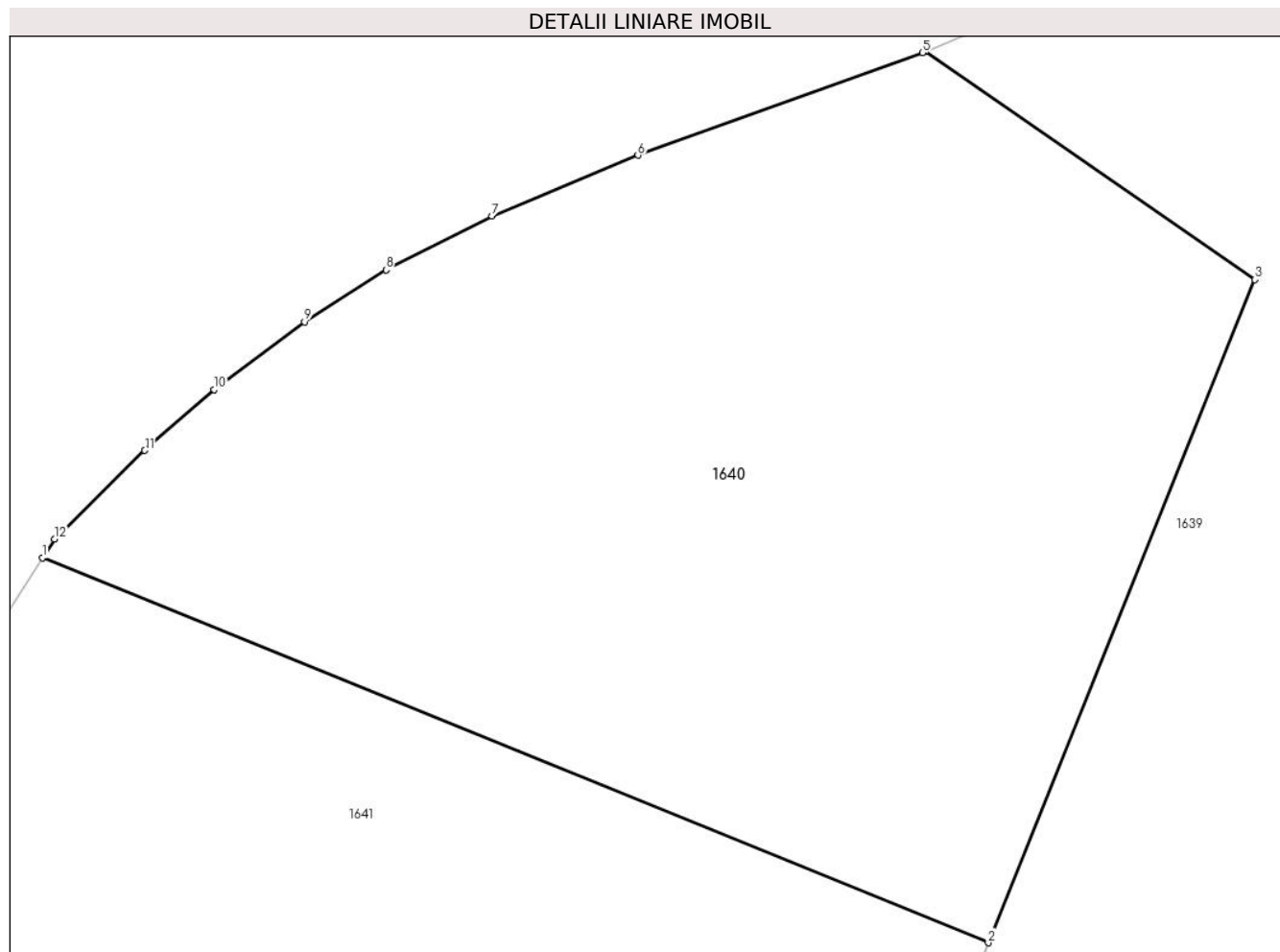
C. Partea III. SARCINI .

Inscrieri privind dezmembramintele dreptului de proprietate, drepturi reale de garanție și sarcini	Referințe
NU SUNT	

Teren

Nr cadastral	Suprafața (mp)*	Observații / Referințe
	2.200	

* Suprafața este determinată în planul de proiecție Stereo 70.



Date referitoare la teren

Crt	Categorie folosință	Intravilan	Suprafața (mp)	Tarla	Parcelă	Nr. topo	Observații / Referințe
1	pasune	NU	2.200	3	52/12	-	

Lungime Segmente

1) Valorile lungimilor segmentelor sunt obținute din proiecție în plan.

Punct început	X / Y	Punct sfârșit	X / Y	Lungime segment (** (m)
1	321.580,224 449.612,795	2	321.637,578 449.589,488	61.909
2	321.637,578 449.589,488	3	321.653,749 449.629,656	43.301
3	321.653,749 449.629,656	4	321.633,767 449.643,48	24.298
4	321.633,767 449.643,48	5	321.633,593 449.643,406	0.189
5	321.633,593 449.643,406	6	321.616,329 449.637,196	18.347

Punct început	X / Y	Punct sfârşit	X / Y	Lungime segment (** (m)
6	321.616,329 449.637,196	7	321.607,486 449.633,513	9.579
7	321.607,486 449.633,513	8	321.601,063 449.630,251	7.204
8	321.601,063 449.630,251	9	321.596,116 449.627,095	5.868
9	321.596,116 449.627,095	10	321.590,642 449.622,989	6.843
10	321.590,642 449.622,989	11	321.586,43 449.619,306	5.595
11	321.586,43 449.619,306	12	321.580,956 449.613,94	7.665
12	321.580,956 449.613,94	1	321.580,224 449.612,795	1.359

** Lungimile segmentelor sunt determinate în planul de proiecție Stereo 70 și sunt rotunjite la 1 milimetru.

*** Distanța dintre puncte este formată din segmente cumulate ce sunt mai mici decât valoarea 1 milimetru.

**DATE DESPRE IMOBILUL NR. 1641**

Oficiul de Cadastru și Publicitate Imobiliară HUNEDOARA
Biroul de Cadastru și Publicitate Imobiliară Hateg

A. Partea I. Descrierea imobilului

TEREN Extravilan

Adresa: Jud. Hunedoara

Nr. Crt	Nr cadastral Nr. topografic	Suprafața* (mp)	Observații / Referințe
A1		2.900	Sector cadastral:1 Teren neimprejmuit;

B. Partea II. Proprietari și acte

Inscrieri privitoare la dreptul de proprietate și alte drepturi reale		Referințe
1 / 27/06/2023		
Act Administrativ nr. 91054/325, din 30/09/2005 emis de CJPSDPAT HUNEDOARA;		
B1	Intabulare, drept de PROPRIETATE, dobandit prin Reconstituire, cota actuala 1/1 1) HOBAN DUMITRU	A1

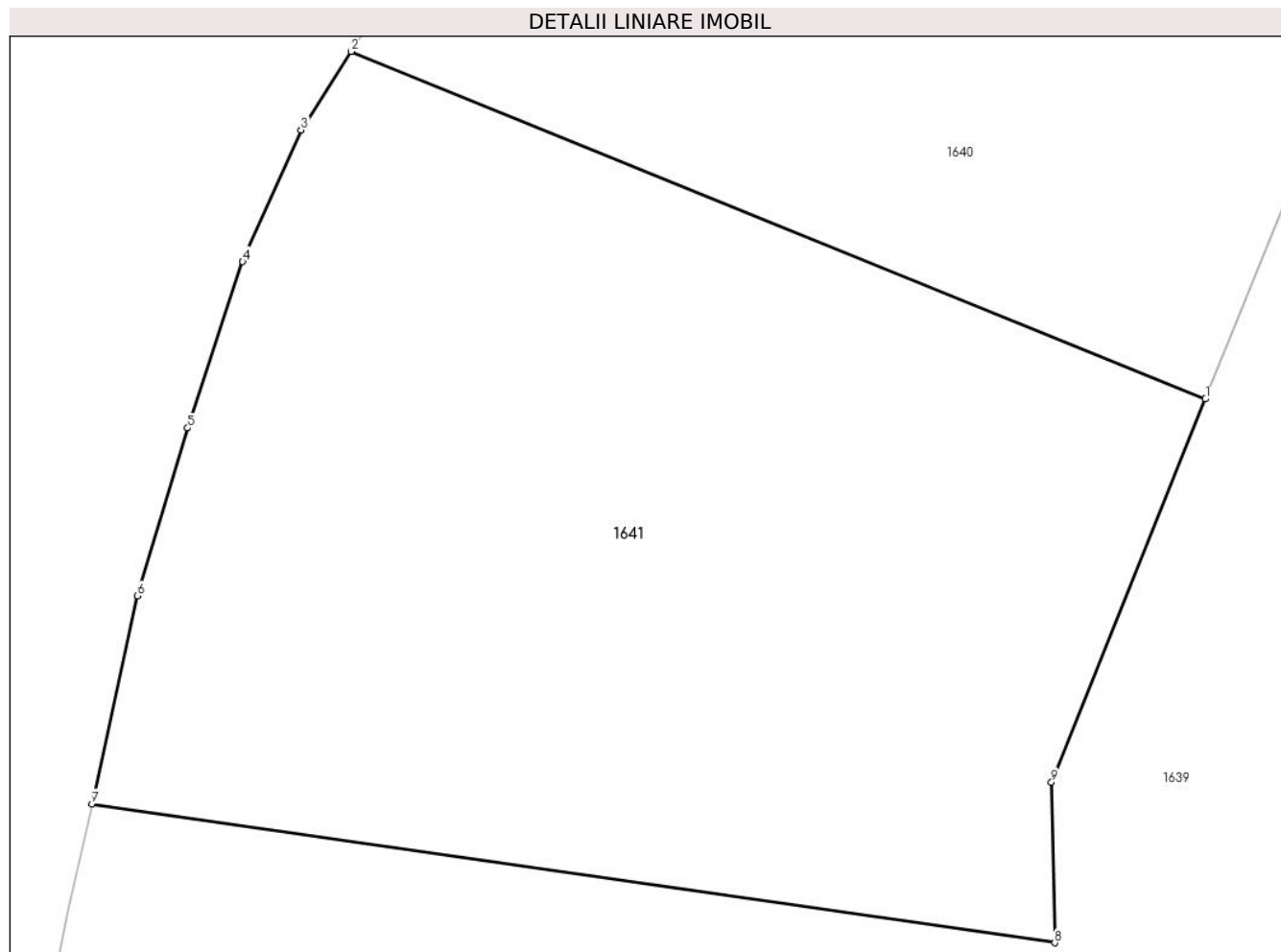
C. Partea III. SARCINI .

Inscrieri privind dezmembramintele dreptului de proprietate, drepturi reale de garanție și sarcini	Referințe
NU SUNT	

Teren

Nr cadastral	Suprafața (mp)*	Observații / Referințe
	2.900	

* Suprafața este determinată în planul de proiecție Stereo 70.



Date referitoare la teren

Crt	Categorie folosință	Intra vilan	Suprafața (mp)	Tarla	Parcelă	Nr. topo	Observații / Referințe
1	pașune	NU	2.900	3	52/3	-	

Lungime Segmente

1) Valorile lungimilor segmentelor sunt obținute din proiecție în plan.

Punct început	X / Y	Punct sfârșit	X / Y	Lungime segment (** (m)
1	321.637,578 449.589,488	2	321.580,224 449.612,795	61.909
2	321.580,224 449.612,795	3	321.576,852 449.607,519	6.262
3	321.576,852 449.607,519	4	321.572,932 449.598,7	9.651
4	321.572,932 449.598,7	5	321.569,248 449.587,544	11.749
5	321.569,248 449.587,544	6	321.565,879 449.576,286	11.751

Punct început	X / Y	Punct sfârşit	X / Y	Lungime segment (** (m)
6	321.565,879 449.576,286	7	321.562,808 449.562,33	14.29
7	321.562,808 449.562,33	8	321.627,464 449.553,02	65.323
8	321.627,464 449.553,02	9	321.627,234 449.563,793	10.775
9	321.627,234 449.563,793	1	321.637,578 449.589,488	27.699

** Lungimile segmentelor sunt determinate în planul de proiecție Stereo 70 și sunt rotunjite la 1 milimetru.

*** Distanța dintre puncte este formată din segmente cumulate ce sunt mai mici decât valoarea 1 milimetru.

**DATE DESPRE IMOBILUL NR. 1642**

Oficiul de Cadastru și Publicitate Imobiliară HUNEDOARA
Biroul de Cadastru și Publicitate Imobiliară Hateg

A. Partea I. Descrierea imobilului

TEREN Extravilan

Adresa: Jud. Hunedoara

Nr. Crt	Nr cadastral Nr. topografic	Suprafața* (mp)	Observații / Referințe
A1		26.871	Sector cadastral:1 Teren neimprejmuit;

B. Partea II. Proprietari și acte

Inscrieri privitoare la dreptul de proprietate și alte drepturi reale	Referințe
1 / 27/06/2023	
Act Normativ nr. 7, din 13/03/1996 emis de Parlamentul României;	
B1	Intabulare, drept de PROPRIETATE, dobandit prin Lege, cota actuala 1/1
	1) COMUNA SARMIZEGETSA - REZERVA COMISIEI LOCALE DE FOND FUNCICIAR , CIF:4633293

C. Partea III. SARCINI .

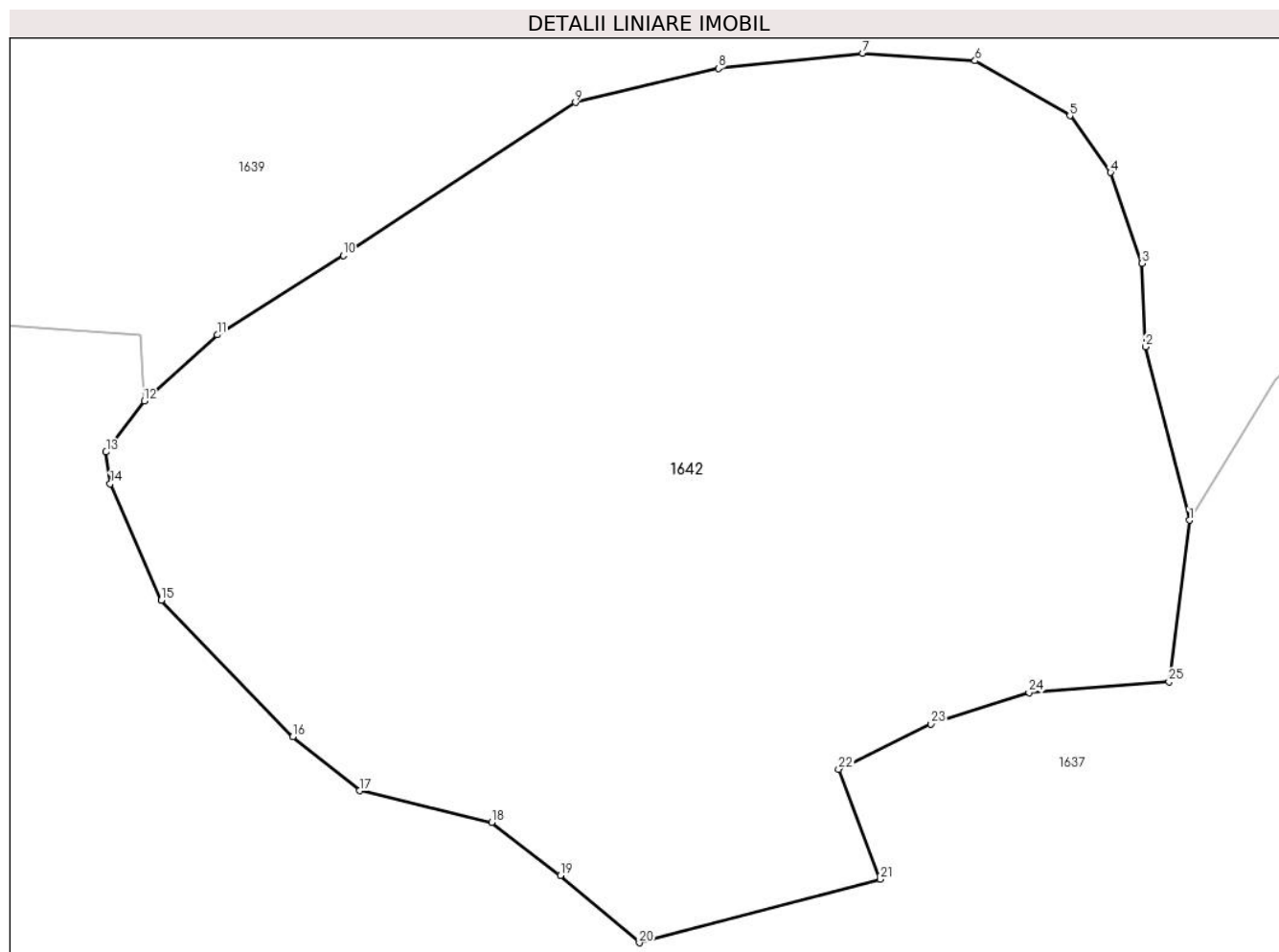
Inscrieri privind dezmembramintele dreptului de proprietate, drepturi reale de garanție și sarcini	Referințe
NU SUNT	

Anexa Nr. 1 La Partea I

Teren

Nr cadastral	Suprafața (mp)*	Observații / Referințe
	26.871	

* Suprafața este determinată în planul de proiecție Stereo 70.



Date referitoare la teren

Crt	Categorie folosință	Intravilan	Suprafața (mp)	Tarla	Parcelă	Nr. topo	Observații / Referințe
1	pașune	NU	26.871	-	-	-	

Lungime Segmente

1) Valorile lungimilor segmentelor sunt obținute din proiecție în plan.

Punct început	X / Y	Punct sfârșit	X / Y	Lungime segment (** (m)
1	321.650,757 449.125,33	2	321.641,841 449.160,666	36.443
3	321.641,068 449.177,648	4	321.634,695 449.196,173	19.591
5	321.626,391 449.207,751	6	321.607,077 449.218,944	22.323
7	321.584,095 449.220,488	8	321.554,739 449.217,4	29.518
9	321.525,577 449.210,453	10	321.478,229 449.179,305	56.675

Punct început	X / Y	Punct sfârșit	X / Y	Lungime segment (** (m)
2	321.641,841 449.160,666	3	321.641,068 449.177,648	17.0
4	321.634,695 449.196,173	5	321.626,391 449.207,751	14.248
6	321.607,077 449.218,944	7	321.584,095 449.220,488	23.034
8	321.554,739 449.217,4	9	321.525,577 449.210,453	29.978
10	321.478,229 449.179,305	11	321.452,543 449.163,096	30.373

Punct început	X / Y	Punct sfârșit	X / Y	Lungime segment (** (m)
11	321.452,543 449.163,096	12	321.437,652 449.149,618	20.085
13	321.429,864 449.139,233	14	321.430,73 449.132,742	6.549
15	321.441,119 449.109,014	16	321.467,935 449.081,247	38.602
17	321.481,538 449.070,21	18	321.508,484 449.063,743	27.711
19	321.522,496 449.052,964	20	321.538,619 449.039,24	21.173
21	321.587,694 449.052,159	22	321.579,241 449.074,612	23.991
23	321.598,103 449.083,774	24	321.618,043 449.090,242	20.963
25	321.646,606 449.092,397	1	321.650,757 449.125,33	33.194

Punct început	X / Y	Punct sfârșit	X / Y	Lungime segment (** (m)
12	321.437,652 449.149,618	13	321.429,864 449.139,233	12.981
14	321.430,73 449.132,742	15	321.441,119 449.109,014	25.903
16	321.467,935 449.081,247	17	321.481,538 449.070,21	17.517
18	321.508,484 449.063,743	19	321.522,496 449.052,964	17.678
20	321.538,619 449.039,24	21	321.587,694 449.052,159	50.747
22	321.579,241 449.074,612	23	321.598,103 449.083,774	20.969
24	321.618,043 449.090,242	25	321.646,606 449.092,397	28.644

** Lungimile segmentelor sunt determinate în planul de proiecție Stereo 70 și sunt rotunjite la 1 milimetru.

*** Distanța dintre puncte este formată din segmente cumulate ce sunt mai mici decât valoarea 1 milimetru.

**DATE DESPRE IMOBILUL NR. 1643**

Oficiul de Cadastru și Publicitate Imobiliară HUNEDOARA
Biroul de Cadastru și Publicitate Imobiliară Hateg

A. Partea I. Descrierea imobilului

TEREN Extravilan

Adresa: Jud. Hunedoara

Nr. Crt	Nr cadastral Nr. topografic	Suprafața* (mp)	Observații / Referințe
A1	64092	5.024	Sector cadastral:1 Teren neimprejmuit;

B. Partea II. Proprietari și acte

Inscrieri privitoare la dreptul de proprietate și alte drepturi reale	Referințe
40950 / 23/12/2022	
Act Administrativ nr. 20/20165, din 08/12/2022 emis de CJPSDPAT HUNEDOARA;	
B1	A1
Intabulare, drept de PROPRIETATE, dobandit prin Reconstituire, cota actuala 1/1, cota initiala 1/1	
1) PALCĂU LESCUT	

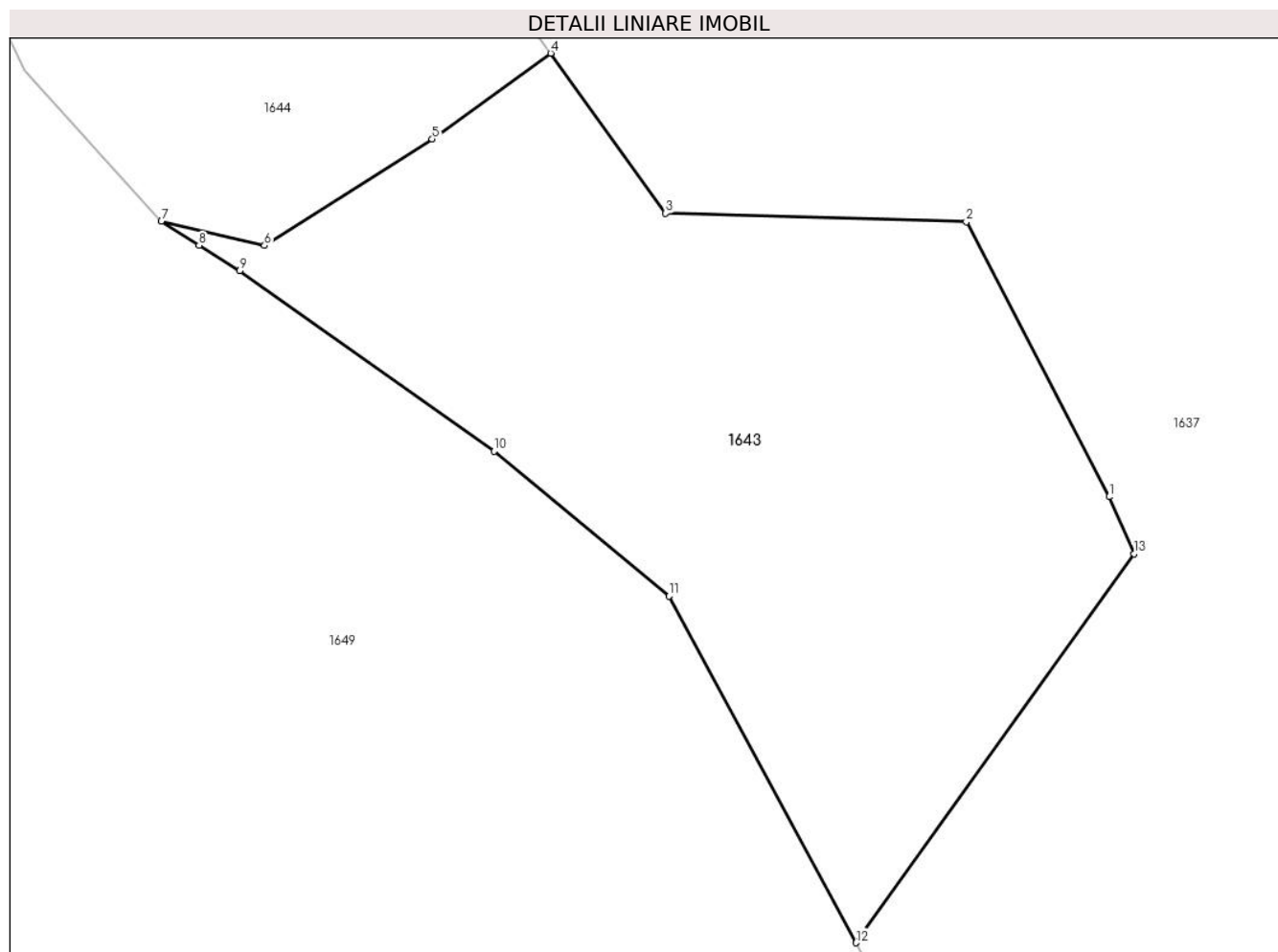
C. Partea III. SARCINI .

Inscrieri privind dezmembramintele dreptului de proprietate, drepturi reale de garanție și sarcini	Referințe
NU SUNT	

Teren

Nr cadastral	Suprafața (mp)*	Observații / Referințe
64092	5.024	

* Suprafața este determinată în planul de proiecție Stereo 70.



Date referitoare la teren

Crt	Categorie folosință	Intra vilan	Suprafața (mp)	Tarla	Parcelă	Nr. topo	Observații / Referințe
1	faneata	NU	5.024	3	50/6	-	

Lungime Segmente

1) Valorile lungimilor segmentelor sunt obținute din proiecție în plan.

Punct început	X / Y	Punct sfârșit	X / Y	Lungime segment (** (m)
1	321.572,647 448.774,201	2	321.555,341 448.807,524	37.549
2	321.555,341 448.807,524	3	321.518,88 448.808,543	36.475
3	321.518,88 448.808,543	4	321.504,93 448.827,947	23.898
4	321.504,93 448.827,947	5	321.490,563 448.817,551	17.734
5	321.490,563 448.817,551	6	321.470,247 448.804,632	24.076

Punct început	X / Y	Punct sfârșit	X / Y	Lungime segment (** (m)
6	321.470,247 448.804,632	7	321.457,717 448.807,571	12.87
7	321.457,717 448.807,571	8	321.462,287 448.804,676	5.41
8	321.462,287 448.804,676	9	321.467,193 448.801,568	5.808
9	321.467,193 448.801,568	10	321.498,062 448.779,723	37.817
10	321.498,062 448.779,723	11	321.519,261 448.762,15	27.536
11	321.519,261 448.762,15	12	321.541,958 448.720,153	47.738
12	321.541,958 448.720,153	13	321.575,674 448.767,28	57.946
13	321.575,674 448.767,28	1	321.572,647 448.774,201	7.554

** Lungimile segmentelor sunt determinate în planul de proiecție Stereo 70 și sunt rotunjite la 1 milimetru.

*** Distanța dintre puncte este formată din segmente cumulate ce sunt mai mici decât valoarea 1 milimetru.

**DATE DESPRE IMOBILUL NR. 1644**

Oficiul de Cadastru și Publicitate Imobiliară HUNEDOARA
Biroul de Cadastru și Publicitate Imobiliară Hateg

A. Partea I. Descrierea imobilului

TEREN Extravilan

Adresa: Jud. Hunedoara

Nr. Crt	Nr cadastral Nr. topografic	Suprafața* (mp)	Observații / Referințe
A1	60803	8.600	Sector cadastral:1 Teren neimprejmuit;

B. Partea II. Proprietari și acte

Inscrieri privitoare la dreptul de proprietate și alte drepturi reale	Referințe
18649 / 23/07/2020	
Act Notarial nr. 882, din 15/07/2020 emis de Vasii MIHAELA-CAMELIA;	
B3	A1
Intabulare, drept de PROPRIETATEcu titlu de schimb, dobandit prin Conventie, cota actuala 1/1, cota initiala 1/1	
1) FĂRCAȘIU LUCIAN - DANIEL, necasatorit, bun propiriu	

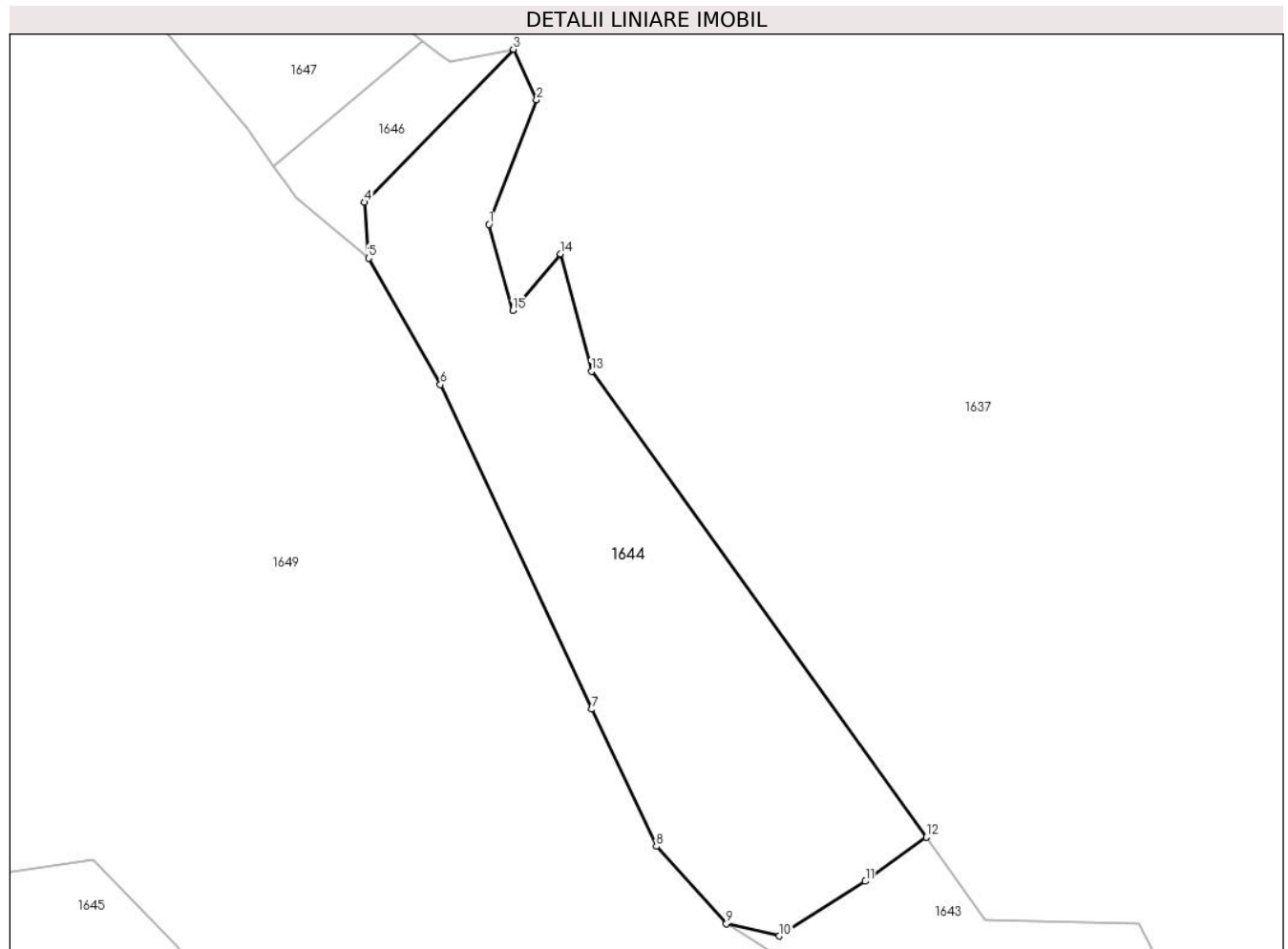
C. Partea III. SARCINI .

Inscrieri privind dezmembramintele dreptului de proprietate, drepturi reale de garanție și sarcini	Referințe
NU SUNT	

Teren

Nr cadastral	Suprafața (mp)*	Observații / Referințe
60803	8.600	

* Suprafața este determinată în planul de proiecție Stereo 70.



Date referitoare la teren

Crt	Categorie folosință	Intravilan	Suprafața (mp)	Tarla	Parcelă	Nr. topo	Observații / Referințe
1	faneata	NU	8.600	3	50/7	-	

Lungime Segmente

1) Valorile lungimilor segmentelor sunt obținute din proiecție în plan.

Punct început	X / Y	Punct sfârșit	X / Y	Lungime segment (** (m)
1	321.401,611 448.972,614	2	321.412,86 449.002,04	31.503
2	321.412,86 449.002,04	3	321.407,368 449.013,968	13.132
3	321.407,368 449.013,968	4	321.372,267 448.977,856	50.36
4	321.372,267 448.977,856	5	321.373,142 448.964,654	13.231
5	321.373,142 448.964,654	6	321.390,155 448.934,798	34.363

Punct început	X / Y	Punct sfârşit	X / Y	Lungime segment (** (m)
6	321.390,155 448.934,798	7	321.425,922 448.858,153	84.58
7	321.425,922 448.858,153	8	321.441,156 448.825,789	35.77
8	321.441,156 448.825,789	9	321.457,717 448.807,571	24.62
9	321.457,717 448.807,571	10	321.470,247 448.804,632	12.87
10	321.470,247 448.804,632	11	321.490,563 448.817,551	24.076
11	321.490,563 448.817,551	12	321.504,93 448.827,947	17.734
12	321.504,93 448.827,947	13	321.425,866 448.937,929	135.452
13	321.425,866 448.937,929	14	321.418,484 448.965,69	28.726
14	321.418,484 448.965,69	15	321.407,236 448.952,276	17.506
15	321.407,236 448.952,276	1	321.401,611 448.972,614	21.102

** Lungimile segmentelor sunt determinate în planul de proiecție Stereo 70 și sunt rotunjite la 1 milimetru.

*** Distanța dintre puncte este formată din segmente cumulate ce sunt mai mici decât valoarea 1 milimetru.

**DATE DESPRE IMOBILUL NR. 1645**

Oficiul de Cadastru și Publicitate Imobiliară HUNEDOARA
Biroul de Cadastru și Publicitate Imobiliară Hateg

A. Partea I. Descrierea imobilului

TEREN Extravilan

Adresa: Jud. Hunedoara

Nr. Crt	Nr cadastral Nr. topografic	Suprafața* (mp)	Observații / Referințe
A1		869.277	Sector cadastral:1 Teren neimprejmuit;

B. Partea II. Proprietari și acte

Inscrieri privitoare la dreptul de proprietate și alte drepturi reale	Referințe
1 / 27/06/2023	
Act Normativ nr. 7, din 13/03/1996 emis de Parlamentul României;	
B1	Intabulare, drept de PROPRIETATE, dobandit prin Lege, cota actuala 1/1
	1) COMUNA SARMIZEGETSA - REZERVA COMISIEI LOCALE DE FOND FUNCICIAR , CIF:4633293

C. Partea III. SARCINI .

Inscrieri privind dezmembramintele dreptului de proprietate, drepturi reale de garanție și sarcini	Referințe
NU SUNT	

Anexa Nr. 1 La Partea I

Teren

Nr cadastral	Suprafaţa (mp)*	Observații / Referințe
	869.277	

* Suprafața este determinată în planul de proiecție Stereo 70.

DETALII LINIARE IMOBIL



Date referitoare la teren

Crt	Categorie folosință	Intravilan	Suprafața (mp)	Tarla	Parcelă	Nr. topo	Observații / Referințe
1	padure	NU	869.277	-	-	-	

Lungime Segmente

1) Valorile lungimilor segmentelor sunt obținute din proiecție în plan.

Punct început	X / Y	Punct sfârșit	X / Y	Lungime segment
1	322.688,207 448.435,71	2	322.695,863 448.440,033	8.792
4	322.735,797 448.457,45	5	322.756,68 448.472,868	25.958
7	322.744,118 448.496,515	8	322.699,016 448.507,952	46.53
10	322.664,712 448.502,869	11	322.641,844 448.516,848	26.802
13	322.558,064 448.528,363	14	322.445,832 448.582,472	124.595
16	322.404,359 448.620,332	17	322.290,972 448.530,57	144.616
2	322.695,863 448.440,033	3	322.705,775 448.444,904	11.044
5	322.756,68 448.472,868	6	322.763,08 448.477,902	8.143
8	322.699,016 448.507,952	9	322.676,782 448.506,046	22.316
11	322.641,844 448.516,848	12	322.604,364 448.513,036	37.673
14	322.445,832 448.582,472	15	322.412,669 448.613,256	45.249
17	322.290,972 448.530,57	18	322.279,381 448.521,507	14.714
3	322.705,775 448.444,904	4	322.735,797 448.457,45	32.538
6	322.763,08 448.477,902	7	322.744,118 448.496,515	26.571
9	322.676,782 448.506,046	10	322.664,712 448.502,869	12.481
12	322.604,364 448.513,036	13	322.558,064 448.528,363	48.771
15	322.412,669 448.613,256	16	322.404,359 448.620,332	10.914
18	322.279,381 448.521,507	19	322.265,235 448.511,487	17.335

Punct început	X / Y	Punct sfârșit	X / Y	Lungime segment	Punct început	X / Y	Punct sfârșit	X / Y	Lungime segment	Punct început	X / Y	Punct sfârșit	X / Y	Lungime segment
19	322.265,235 448.511,487	20	322.242,838 448.482,016	37.016	20	322.242,838 448.482,016	21	322.223,977 448.437,809	48.062	21	322.223,977 448.437,809	22	322.197,453 448.436,041	26.583
22	322.197,453 448.436,041	23	322.175,056 448.424,841	25.041	23	322.175,056 448.424,841	24	322.099,887 448.415,372	75.763	24	322.099,887 448.415,372	25	322.037,409 448.411,835	62.578
25	322.037,409 448.411,835	26	321.958,2 448.402,246	79.787	26	321.958,2 448.402,246	27	321.945,368 448.387,356	19.656	27	321.945,368 448.387,356	28	321.919,021 448.383,92	26.57
28	321.919,021 448.383,92	29	321.883,511 448.388,502	35.804	29	321.883,511 448.388,502	30	321.854,874 448.414,849	38.913	30	321.854,874 448.414,849	31	321.796,454 448.429,741	60.288
31	321.796,454 448.429,741	32	321.724,288 448.426,304	72.248	32	321.724,288 448.426,304	33	321.655,558 448.419,431	69.073	33	321.655,558 448.419,431	34	321.620,048 448.365,591	64.496
34	321.620,048 448.365,591	35	321.608,85 448.393,865	30.411	35	321.608,85 448.393,865	36	321.616,282 448.454,473	61.062	36	321.616,282 448.454,473	37	321.612,218 448.494,597	40.329
37	321.612,218 448.494,597	38	321.565,382 448.633,091	146.199	38	321.565,382 448.633,091	39	321.541,637 448.634,56	23.79	39	321.541,637 448.634,56	40	321.525,845 448.630,047	16.424
40	321.525,845 448.630,047	41	321.482,736 448.618,929	44.52	41	321.482,736 448.618,929	42	321.445,249 448.639,114	42.576	42	321.445,249 448.639,114	43	321.407,437 448.682,417	57.488
43	321.407,437 448.682,417	44	321.379,888 448.671,796	29.525	44	321.379,888 448.671,796	45	321.335,674 448.663,145	45.052	45	321.335,674 448.663,145	46	321.324,473 448.687,053	26.402
46	321.324,473 448.687,053	47	321.345,286 448.726,585	44.676	47	321.345,286 448.726,585	48	321.341,66 448.781,782	55.316	48	321.341,66 448.781,782	49	321.328,07 448.802,167	24.5
49	321.328,07 448.802,167	50	321.308,086 448.822,552	28.547	50	321.308,086 448.822,552	51	321.279,6 448.818,565	28.764	51	321.279,6 448.818,565	52	321.243,052 448.789,23	46.865
52	321.243,052 448.789,23	53	321.211,017 448.765,31	39.98	53	321.211,017 448.765,31	54	321.194,021 448.781,881	23.737	54	321.194,021 448.781,881	55	321.176,436 448.758,818	29.002
55	321.176,436 448.758,818	56	321.193,304 448.728,204	34.953	56	321.193,304 448.728,204	57	321.203,845 448.683,191	46.231	57	321.203,845 448.683,191	58	321.207,538 448.623,45	59.855
58	321.207,538 448.623,45	59	321.162,327 448.594,296	53.796	59	321.162,327 448.594,296	60	321.167,841 448.564,388	30.412	60	321.167,841 448.564,388	61	321.200,105 448.569,577	32.679
61	321.200,105 448.569,577	62	321.244,237 448.592,185	49.586	62	321.244,237 448.592,185	63	321.263,452 448.573,109	27.076	63	321.263,452 448.573,109	64	321.272,72 448.558,489	17.31
64	321.272,72 448.558,489	65	321.263,424 448.539,892	20.791	65	321.263,424 448.539,892	66	321.253,879 448.498,046	42.921	66	321.253,879 448.498,046	67	321.214,939 448.484,704	41.162
67	321.214,939 448.484,704	68	321.168,953 448.479,886	46.238	68	321.168,953 448.479,886	69	321.117,945 448.501,391	55.356	69	321.117,945 448.501,391	70	321.077,582 448.516,689	43.165
70	321.077,582 448.516,689	71	321.051,791 448.526,426	27.568	71	321.051,791 448.526,426	72	321.020,553 448.522,678	31.462	72	321.020,553 448.522,678	73	320.982,443 448.533,924	39.735
73	320.982,443 448.533,924	74	320.953,705 448.547,669	31.856	74	320.953,705 448.547,669	75	320.939,335 448.537,048	17.869	75	320.939,335 448.537,048	76	320.936,32 448.477,414	59.71
76	320.936,32 448.477,414	77	320.938,573 448.391,858	85.586	77	320.938,573 448.391,858	78	320.938,209 448.330,995	60.864	78	320.938,209 448.330,995	79	320.881,888 448.315,985	58.287
79	320.881,888 448.315,985	80	320.839,019 448.314,151	42.908	80	320.839,019 448.314,151	81	320.826,506 448.424,986	111.539	81	320.826,506 448.424,986	82	320.813,086 448.446,794	25.606
82	320.813,086 448.446,794	83	320.773,615 448.571,676	130.971	83	320.773,615 448.571,676	84	320.775,647 448.596,752	25.158	84	320.775,647 448.596,752	85	320.803,427 448.627,927	41.757
85	320.803,427 448.627,927	86	320.793,941 448.654,358	28.082	86	320.793,941 448.654,358	87	320.804,105 448.678,079	25.807	87	320.804,105 448.678,079	88	320.779,712 448.710,609	40.66
88	320.779,712 448.710,609	89	320.777,68 448.726,197	15.72	89	320.777,68 448.726,197	90	320.762,64 448.734,528	17.193	90	320.762,64 448.734,528	91	320.769,415 448.764,348	30.58
91	320.769,415 448.764,348	92	320.804,648 448.784,68	40.679	92	320.804,648 448.784,68	93	320.784,322 448.808,4	31.238	93	320.784,322 448.808,4	94	320.767,383 448.801,623	18.244
94	320.767,383 448.801,623	95	320.744,346 448.809,756	24.43	95	320.744,346 448.809,756	96	320.709,79 448.791,457	39.102	96	320.709,79 448.791,457	97	320.690,141 448.773,836	26.393
97	320.690,141 448.773,836	98	320.697,594 448.751,471	23.574	98	320.697,594 448.751,471	99	320.700,982 448.717,585	34.055	99	320.700,982 448.717,585	100	320.711,823 448.686,41	33.006
100	320.711,823 448.686,41	101	320.720,03 448.633,152	53.887	101	320.720,03 448.633,152	102	320.711,221 448.588,423	45.588	102	320.711,221 448.588,423	103	320.717,997 448.564,702	24.67
103	320.717,997 448.564,702	104	320.715,964 448.503,029	61.706	104	320.715,964 448.503,029	105	320.739,679 448.435,257	71.801	105	320.739,679 448.435,257	106	320.776,556 448.301,685	138.569
106	320.776,556 448.301,685	107	320.713,592 448.293,137	63.542	107	320.713,592 448.293,137	108	320.666,94 448.284,824	47.387	108	320.666,94 448.284,824	109	320.640,132 448.277,419	27.812
109	320.640,132 448.277,419	110	320.611,59 448.271,231	29.205	110	320.611,59 448.271,231	111	320.582,318 448.261,701	30.784	111	320.582,318 448.261,701	112	320.546,678 448.246,505	38.744
112	320.546,678 448.246,505	113	320.514,603 448.233,207	34.722	113	320.514,603 448.233,207	114	320.499,367 448.222,972	18.355	114	320.499,367 448.222,972	115	320.480,258 448.202,521	27.989
115	320.480,258 448.202,521	116	320.455,693 448.188,636	28.218	116	320.455,693 448.188,636	117	320.431,152 448.168,57	31.7	117	320.431,152 448.168,57	118	320.413,332 448.164,533	18.272

Punct început	X / Y	Punct sfârşit	X / Y	Lungime segment	Punct început	X / Y	Punct sfârşit	X / Y	Lungime segment	Punct început	X / Y	Punct sfârşit	X / Y	Lungime segment
118	320.413,332 448.164,533	119	320.397,126 448.152,759	20.03 2	119	320.397,126 448.152,759	120	320.380,269 448.143,861	19.06 1	120	320.380,269 448.143,861	121	320.364,392 448.131,583	20.07 1
121	320.364,392 448.131,583	122	320.343,035 448.115,15	26.94 7	122	320.343,035 448.115,15	123	320.312,15 448.105,233	32.43 8	123	320.312,15 448.105,233	124	320.293,337 448.101,313	19.21 7
124	320.293,337 448.101,313	125	320.284,714 448.109,938	12.19 6	125	320.284,714 448.109,938	126	320.275,307 448.149,927	41.08 1	126	320.275,307 448.149,927	127	320.271,584 448.160,914	11.60 1
127	320.271,584 448.160,914	128	320.266,903 448.148,998	12.80 2	128	320.266,903 448.148,998	129	320.275,393 448.125,227	25.24 2	129	320.275,393 448.125,227	130	320.288,792 448.087,715	39.83 3
130	320.288,792 448.087,715	131	320.303,966 448.090,186	15.37 4	131	320.303,966 448.090,186	132	320.307,775 448.080,19	10.69 7	132	320.307,775 448.080,19	133	320.314,349 448.055,473	25.57 6
133	320.314,349 448.055,473	134	320.319,602 448.048,835	8.465	134	320.319,602 448.048,835	135	320.337,23 448.053,674	18.28	135	320.337,23 448.053,674	136	320.358,78 448.036,319	27.66 9
136	320.358,78 448.036,319	137	320.378,448 448.017,081	27.51 2	137	320.378,448 448.017,081	138	320.366,103 447.992,199	27.77 6	138	320.366,103 447.992,199	139	320.354,177 447.973,171	22.45 6
139	320.354,177 447.973,171	140	320.344,679 447.963,457	13.58 6	140	320.344,679 447.963,457	141	320.357,022 447.954,582	15.20 2	141	320.357,022 447.954,582	142	320.367,805 447.949,612	11.87 3
142	320.367,805 447.949,612	143	320.375,719 447.948,317	8.019	143	320.375,719 447.948,317	144	320.388,832 447.947,745	13.12 5	144	320.388,832 447.947,745	145	320.426,226 447.948,674	37.40 6
145	320.426,226 447.948,674	146	320.450,007 447.950,364	23.84 1	146	320.450,007 447.950,364	147	320.457,704 447.951,025	7.725	147	320.457,704 447.951,025	148	320.467,629 447.950,761	9.929
148	320.467,629 447.950,761	149	320.472,808 447.949,477	5.336	149	320.472,808 447.949,477	150	320.478,868 447.944,661	7.741	150	320.478,868 447.944,661	151	320.483,365 447.933,093	12.41 1
151	320.483,365 447.933,093	152	320.493,02 447.932,706	9.663	152	320.493,02 447.932,706	153	320.564,82 447.911,47	74.87 5	153	320.564,82 447.911,47	154	320.574,5 447.918,0	11.67 7
154	320.574,5 447.918,0	155	320.624,66 447.915,5	50.22 2	155	320.624,66 447.915,5	156	320.656,13 447.896,1	36.96 9	156	320.656,13 447.896,1	157	320.715,459 447.876,322	62.53 9
157	320.715,459 447.876,322	158	320.739,311 447.867,84	25.31 5	158	320.739,311 447.867,84	159	320.769,543 447.858,307	31.69 9	159	320.769,543 447.858,307	160	320.808,095 447.965,919	114.3 09
160	320.808,095 447.965,919	161	320.798,148 447.970,267	10.85 6	161	320.798,148 447.970,267	162	320.772,566 447.981,448	27.91 9	162	320.772,566 447.981,448	163	320.782,201 448.034,127	53.55 3
163	320.782,201 448.034,127	164	320.797,28 448.074,491	43.08 9	164	320.797,28 448.074,491	165	320.829,08 448.105,163	44.18 2	165	320.829,08 448.105,163	166	320.854,388 448.122,5	30.67 7
166	320.854,388 448.122,5	167	320.902,231 448.114,675	48.47 9	167	320.902,231 448.114,675	168	320.903,971 448.010,516	104.1 74	168	320.903,971 448.010,516	169	320.960,863 447.920,795	106.2 38
169	320.960,863 447.920,795	170	321.018,609 447.912,754	58.30 3	170	321.018,609 447.912,754	171	321.061,497 447.904,585	43.65 9	171	321.061,497 447.904,585	172	321.108,47 447.901,181	47.09 6
172	321.108,47 447.901,181	173	321.239,0 447.757,91	193.8 16	173	321.239,0 447.757,91	174	321.228,326 447.786,755	30.75 7	174	321.228,326 447.786,755	175	321.220,301 447.803,026	18.14 2
175	321.220,301 447.803,026	176	321.217,093 447.828,11	25.28 8	176	321.217,093 447.828,11	177	321.218,497 447.873,605	45.51 7	177	321.218,497 447.873,605	178	321.214,686 447.892,244	19.02 5
178	321.214,686 447.892,244	179	321.208,686 447.954,074	62.12	179	321.208,686 447.954,074	180	321.229,141 447.959,285	21.10 8	180	321.229,141 447.959,285	181	321.264,058 447.916,761	55.02 3
181	321.264,058 447.916,761	182	321.288,532 447.870,459	52.37 2	182	321.288,532 447.870,459	183	321.301,986 447.847,39	26.70 6	183	321.301,986 447.847,39	184	321.309,864 447.844,241	8.484
184	321.309,864 447.844,241	185	321.317,349 447.844,929	7.517	185	321.317,349 447.844,929	186	321.314,744 447.870,82	26.02 2	186	321.314,744 447.870,82	187	321.316,004 447.907,352	36.55 4
187	321.316,004 447.907,352	188	321.321,825 447.962,605	55.55 9	188	321.321,825 447.962,605	189	321.330,601 448.016,506	54.61 1	189	321.330,601 448.016,506	190	321.332,91 448.047,656	31.23 5
190	321.332,91 448.047,656	191	321.334,68 448.084,152	36.53 9	191	321.334,68 448.084,152	192	321.351,021 448.089,843	17.30 4	192	321.351,021 448.089,843	193	321.367,114 448.088,235	16.17 3
193	321.367,114 448.088,235	194	321.398,995 447.988,199	104.9 93	194	321.398,995 447.988,199	195	321.412,886 447.953,142	37.70 9	195	321.412,886 447.953,142	196	321.423,47 447.935,944	20.19 4
196	321.423,47 447.935,944	197	321.437,36 447.929,99	15.11 2	197	321.437,36 447.929,99	198	321.475,725 447.944,543	41.03 2	198	321.475,725 447.944,543	199	321.498,214 447.951,819	23.63 7
199	321.498,214 447.951,819	200	321.517,397 447.988,861	41.71 4	200	321.517,397 447.988,861	201	321.519,381 448.013,334	24.55 3	201	321.519,381 448.013,334	202	321.512,105 448.019,288	9.402
202	321.512,105 448.019,288	203	321.491,6 448.020,611	20.54 8	203	321.491,6 448.020,611	204	321.450,589 448.006,72	43.3	204	321.450,589 448.006,72	205	321.425,454 448.008,704	25.21 3
205	321.425,454 448.008,704	206	321.400,98 448.019,949	26.93 4	206	321.400,98 448.019,949	207	321.388,412 448.038,47	22.38 3	207	321.388,412 448.038,47	208	321.395,688 448.060,959	23.63 7
208	321.395,688 448.060,959	209	321.424,131 448.084,772	37.09 5	209	321.424,131 448.084,772	210	321.460,511 448.105,939	42.09	210	321.460,511 448.105,939	211	321.496,892 448.114,538	37.38 3
211	321.496,892 448.114,538	212	321.524,011 448.125,121	29.11 1	212	321.524,011 448.125,121	213	321.536,579 448.140,996	20.24 8	213	321.536,579 448.140,996	214	321.536,579 448.161,501	20.50 5
214	321.536,579 448.161,501	215	321.531,287 448.178,038	17.36 3	215	321.531,287 448.178,038	216	321.518,72 448.191,929	18.73 2	216	321.518,72 448.191,929	217	321.460,786 448.229,251	68.91 5

Punct început	X / Y	Punct sfârșit	X / Y	Lungime segment	Punct început	X / Y	Punct sfârșit	X / Y	Lungime segment	Punct început	X / Y	Punct sfârșit	X / Y	Lungime segment
217	321.460,786 448.229,251	218	321.380,311 448.282,482	96.487	218	321.380,311 448.282,482	219	321.348,031 448.304,105	38.853	219	321.348,031 448.304,105	220	321.320,807 448.336,067	41.985
220	321.320,807 448.336,067	221	321.308,757 448.359,478	26.33	221	321.308,757 448.359,478	222	321.307,186 448.384,763	25.334	222	321.307,186 448.384,763	223	321.312,944 448.398,887	15.253
223	321.312,944 448.398,887	224	321.331,443 448.404,879	19.445	224	321.331,443 448.404,879	225	321.343,433 448.401,611	12.427	225	321.343,433 448.401,611	226	321.356,75 448.387,038	19.741
226	321.356,75 448.387,038	227	321.379,607 448.357,045	37.71	227	321.379,607 448.357,045	228	321.393,954 448.343,408	19.794	228	321.393,954 448.343,408	229	321.410,366 448.330,993	20.579
229	321.410,366 448.330,993	230	321.426,593 448.325,762	17.049	230	321.426,593 448.325,762	231	321.451,196 448.324,018	24.665	231	321.451,196 448.324,018	232	321.468,491 448.328,914	17.975
232	321.468,491 448.328,914	233	321.482,19 448.331,295	13.904	233	321.482,19 448.331,295	234	321.509,547 448.329,713	27.403	234	321.509,547 448.329,713	235	321.534,888 448.323,095	26.191
235	321.534,888 448.323,095	236	321.555,074 448.320,199	20.393	236	321.555,074 448.320,199	237	321.570,266 448.329,8	17.972	237	321.570,266 448.329,8	238	321.585,795 448.348,807	24.544
238	321.585,795 448.348,807	239	321.596,454 448.356,84	13.347	239	321.596,454 448.356,84	240	321.631,727 448.365,49	36.318	240	321.631,727 448.365,49	241	321.660,272 448.356,632	29.888
241	321.660,272 448.356,632	242	321.682,1 448.332,819	32.304	242	321.682,1 448.332,819	243	321.684,084 448.314,96	17.969	243	321.684,084 448.314,96	244	321.682,762 448.288,502	26.491
244	321.682,762 448.288,502	245	321.701,923 448.230,897	60.708	245	321.701,923 448.230,897	246	321.726,5 448.196,108	42.595	246	321.726,5 448.196,108	247	321.765,684 448.158,731	54.152
247	321.765,684 448.158,731	248	321.811,387 448.123,884	57.472	248	321.811,387 448.123,884	249	321.853,825 448.091,275	53.519	249	321.853,825 448.091,275	250	321.873,32 448.073,359	26.477
250	321.873,32 448.073,359	251	321.895,09 448.049,715	32.14	251	321.895,09 448.049,715	252	321.955,283 447.957,772	109.894	252	321.955,283 447.957,772	253	321.979,757 447.929,329	37.523
253	321.979,757 447.929,329	254	322.008,861 447.898,24	42.586	254	322.008,861 447.898,24	255	322.040,235 447.868,543	43.2	255	322.040,235 447.868,543	256	322.046,861 447.868,985	6.641
256	322.046,861 447.868,985	257	322.051,851 447.871,548	5.61	257	322.051,851 447.871,548	258	322.048,854 447.877,381	6.558	258	322.048,854 447.877,381	259	322.052,922 447.886,736	10.201
259	322.052,922 447.886,736	260	322.054,916 447.891,321	5.0	260	322.054,916 447.891,321	261	322.048,045 447.903,162	13.69	261	322.048,045 447.903,162	262	322.064,941 447.919,424	23.451
262	322.064,941 447.919,424	263	322.070,628 447.927,202	9.635	263	322.070,628 447.927,202	264	322.065,583 447.932,63	7.41	264	322.065,583 447.932,63	265	322.060,439 447.936,454	6.41
265	322.060,439 447.936,454	266	322.027,549 448.004,885	75.925	266	322.027,549 448.004,885	267	322.003,353 448.069,655	69.142	267	322.003,353 448.069,655	268	321.979,411 448.058,932	26.234
268	321.979,411 448.058,932	269	321.971,489 448.079,726	22.252	269	321.971,489 448.079,726	270	321.967,158 448.091,09	12.161	270	321.967,158 448.091,09	271	321.963,74 448.100,061	9.6
271	321.963,74 448.100,061	272	321.961,998 448.110,69	10.771	272	321.961,998 448.110,69	273	321.960,913 448.117,314	6.712	273	321.960,913 448.117,314	274	321.958,259 448.122,399	5.736
274	321.958,259 448.122,399	275	321.952,691 448.133,048	12.017	275	321.952,691 448.133,048	276	321.946,436 448.144,88	13.384	276	321.946,436 448.144,88	277	321.963,753 448.153,619	19.397
277	321.963,753 448.153,619	278	321.950,809 448.170,02	20.894	278	321.950,809 448.170,02	279	321.937,793 448.186,495	20.996	279	321.937,793 448.186,495	280	321.929,242 448.197,324	13.798
280	321.929,242 448.197,324	281	321.918,987 448.210,309	16.546	281	321.918,987 448.210,309	282	321.909,07 448.221,028	14.603	282	321.909,07 448.221,028	283	321.900,604 448.233,321	14.926
283	321.900,604 448.233,321	284	321.893,299 448.244,639	13.471	284	321.893,299 448.244,639	285	321.892,291 448.247,259	2.807	285	321.892,291 448.247,259	286	321.882,278 448.273,278	27.879
286	321.882,278 448.273,278	287	321.866,196 448.343,592	72.13	287	321.866,196 448.343,592	288	321.869,804 448.344,446	3.708	288	321.869,804 448.344,446	289	321.877,957 448.346,375	8.378
289	321.877,957 448.346,375	290	321.886,172 448.348,319	8.442	290	321.886,172 448.348,319	291	321.894,451 448.350,277	8.507	291	321.894,451 448.350,277	292	321.905,952 448.352,999	11.819
292	321.905,952 448.352,999	293	321.916,017 448.332,221	23.087	293	321.916,017 448.332,221	294	321.930,616 448.336,518	15.218	294	321.930,616 448.336,518	295	321.945,08 448.340,891	15.111
295	321.945,08 448.340,891	296	321.948,571 448.341,946	3.647	296	321.948,571 448.341,946	297	321.955,913 448.345,422	8.123	297	321.955,913 448.345,422	298	321.965,872 448.331,176	17.382
298	321.965,872 448.331,176	299	321.975,114 448.325,793	10.695	299	321.975,114 448.325,793	300	321.997,228 448.308,475	28.088	300	321.997,228 448.308,475	301	322.114,567 448.405,688	152.377
301	322.114,567 448.405,688	302	322.122,824 448.390,224	17.53	302	322.122,824 448.390,224	303	322.127,535 448.381,403	10.0	303	322.127,535 448.381,403	304	322.012,762 448.285,776	149.39
304	322.012,762 448.285,776	305	322.025,185 448.247,659	40.09	305	322.025,185 448.247,659	306	322.069,887 448.180,852	80.383	306	322.069,887 448.180,852	307	322.102,543 448.132,047	58.723
307	322.102,543 448.132,047	308	322.108,213 448.118,997	14.229	308	322.108,213 448.118,997	309	322.095,508 448.109,386	15.931	309	322.095,508 448.109,386	310	322.093,037 448.107,518	3.098
310	322.093,037 448.107,518	311	322.088,338 448.113,971	7.983	311	322.088,338 448.113,971	312	322.064,822 448.101,261	26.731	312	322.064,822 448.101,261	313	322.111,821 448.002,383	109.48
313	322.111,821 448.002,383	314	322.123,989 448.007,095	13.048	314	322.123,989 448.007,095	315	322.187,779 448.014,862	64.261	315	322.187,779 448.014,862	316	322.246,947 448.012,508	59.215

Punct început	X / Y	Punct sfârşit	X / Y	Lungime segment	Punct început	X / Y	Punct sfârşit	X / Y	Lungime segment	Punct început	X / Y	Punct sfârşit	X / Y	Lungime segment
316	322.246,947 448.012,508	317	322.251,69 448.012,811	4.753	317	322.251,69 448.012,811	318	322.249,266 448.026,949	14.34 4	318	322.249,266 448.026,949	319	322.235,298 448.048,155	25.39 3
319	322.235,298 448.048,155	320	322.233,191 448.054,295	6.491	320	322.233,191 448.054,295	321	322.227,832 448.069,912	16.51 1	321	322.227,832 448.069,912	322	322.225,374 448.077,073	7.571
322	322.225,374 448.077,073	323	322.224,337 448.080,097	3.197	323	322.224,337 448.080,097	324	322.218,357 448.096,777	17.72	324	322.218,357 448.096,777	325	322.215,223 448.105,518	9.286
325	322.215,223 448.105,518	326	322.214,177 448.116,886	11.41 6	326	322.214,177 448.116,886	327	322.213,149 448.128,057	11.21 8	327	322.213,149 448.128,057	328	322.213,73 448.133,079	5.055
328	322.213,73 448.133,079	329	322.215,602 448.149,268	16.29 7	329	322.215,602 448.149,268	330	322.221,904 448.160,844	13.18	330	322.221,904 448.160,844	331	322.223,385 448.163,564	3.097
331	322.223,385 448.163,564	332	322.228,264 448.167,71	6.403	332	322.228,264 448.167,71	333	322.233,265 448.171,959	6.562	333	322.233,265 448.171,959	334	322.242,909 448.165,705	11.49 4
334	322.242,909 448.165,705	335	322.245,619 448.165,137	2.769	335	322.245,619 448.165,137	336	322.271,223 448.159,772	26.16	336	322.271,223 448.159,772	337	322.288,18 448.156,219	17.32 5
337	322.288,18 448.156,219	338	322.288,42 448.156,169	0.245	338	322.288,42 448.156,169	339	322.294,76 448.160,456	7.653	339	322.294,76 448.160,456	340	322.308,81 448.169,959	16.96 2
340	322.308,81 448.169,959	341	322.310,293 448.170,961	1.79	341	322.310,293 448.170,961	342	322.329,784 448.196,92	32.46 2	342	322.329,784 448.196,92	343	322.332,227 448.213,447	16.70 7
343	322.332,227 448.213,447	344	322.327,549 448.239,053	26.03	344	322.327,549 448.239,053	345	322.298,855 448.271,05	42.97 9	345	322.298,855 448.271,05	346	322.262,597 448.307,32	51.28 5
346	322.262,597 448.307,32	347	322.255,837 448.328,452	22.18 7	347	322.255,837 448.328,452	348	322.256,644 448.350,528	22.09 1	348	322.256,644 448.350,528	349	322.260,214 448.366,868	16.72 5
349	322.260,214 448.366,868	350	322.284,239 448.384,111	29.57 2	350	322.284,239 448.384,111	351	322.317,939 448.410,538	42.82 6	351	322.317,939 448.410,538	352	322.339,062 448.422,463	24.25 7
352	322.339,062 448.422,463	353	322.346,991 448.424,071	8.09	353	322.346,991 448.424,071	354	322.353,092 448.328,834	95.43 2	354	322.353,092 448.328,834	355	322.399,275 448.345,547	49.11 4
355	322.399,275 448.345,547	356	322.451,937 448.363,864	55.75 7	356	322.451,937 448.363,864	357	322.501,242 448.376,007	50.77 8	357	322.501,242 448.376,007	358	322.556,213 448.379,089	55.05 7
358	322.556,213 448.379,089	359	322.594,536 448.390,532	39.99 5	359	322.594,536 448.390,532	360	322.653,059 448.419,0	65.08	360	322.653,059 448.419,0	1	322.688,207 448.435,71	38.91 8

** Lungimile segmentelor sunt determinate în planul de proiecție Stereo 70 și sunt rotunjite la 1 milimetru.

*** Distanța dintre puncte este formată din segmente cumulate ce sunt mai mici decât valoarea 1 milimetru.

**DATE DESPRE IMOBILUL NR. 1646**

Oficiul de Cadastru și Publicitate Imobiliară HUNEDOARA
Biroul de Cadastru și Publicitate Imobiliară Hateg

A. Partea I. Descrierea imobilului

TEREN Extravilan

Adresa: Jud. Hunedoara

Nr. Crt	Nr cadastral Nr. topografic	Suprafața* (mp)	Observații / Referințe
A1		1.009	Sector cadastral:1 Teren neimprejmuit;

B. Partea II. Proprietari și acte

Inscrieri privitoare la dreptul de proprietate și alte drepturi reale		Referințe
1 / 27/06/2023		
Act Normativ nr. 7, din 13/03/1996 emis de Parlamentul României;		
B1	Intabulare, drept de PROPRIETATE, dobandit prin Lege, cota actuala 1/1	A1
1) COMUNA SARMIZEGETUSA-REZERVA COMISIEI LOCALE DE FOND FUNCJAR , CIF:4633293		

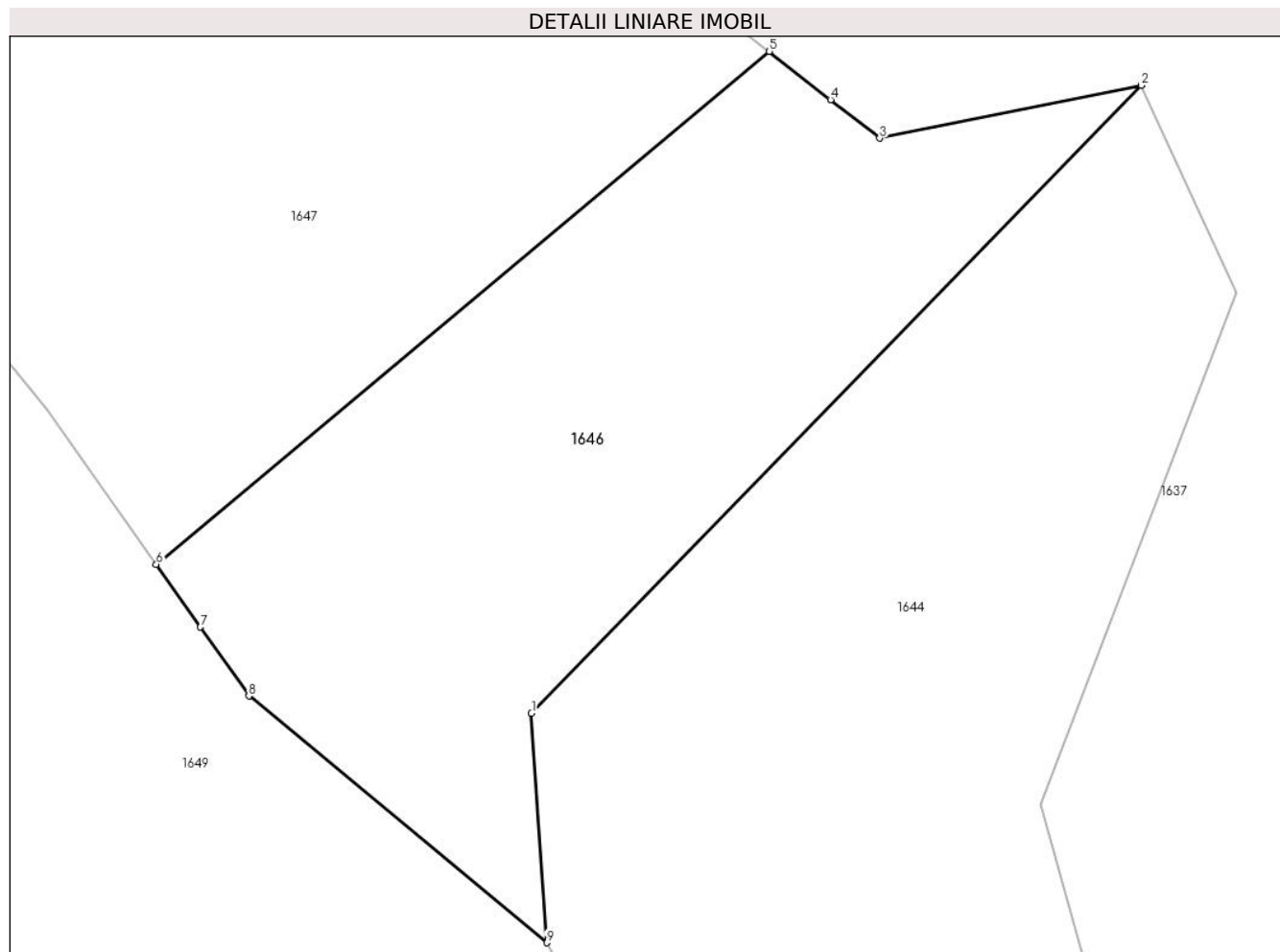
C. Partea III. SARCINI .

Inscrieri privind dezmembramintele dreptului de proprietate, drepturi reale de garanție și sarcini	Referințe
NU SUNT	

Teren

Nr cadastral	Suprafața (mp)*	Observații / Referințe
	1.009	

* Suprafața este determinată în planul de proiecție Stereo 70.



Date referitoare la teren

Crt	Categorie folosință	Intra vilan	Suprafața (mp)	Tarla	Parcelă	Nr. topo	Observații / Referințe
1	padure	NU	1.009	-	-	-	

Lungime Segmente

1) Valorile lungimilor segmentelor sunt obținute din proiecție în plan.

Punct început	X / Y	Punct sfârșit	X / Y	Lungime segment (** (m)
1	321.372,267 448.977,856	2	321.407,368 449.013,968	50.36
2	321.407,368 449.013,968	3	321.392,318 449.010,927	15.354
3	321.392,318 449.010,927	4	321.389,497 449.013,142	3.587
4	321.389,497 449.013,142	5	321.385,964 449.015,916	4.492
5	321.385,964 449.015,916	6	321.350,67 448.986,414	46.0

Punct început	X / Y	Punct sfârşit	X / Y	Lungime segment (** (m)
6	321.350,67 448.986,414	7	321.353,207 448.982,807	4.41
7	321.353,207 448.982,807	8	321.355,995 448.978,842	4.847
8	321.355,995 448.978,842	9	321.373,142 448.964,654	22.256
9	321.373,142 448.964,654	1	321.372,267 448.977,856	13.231

** Lungimile segmentelor sunt determinate în planul de proiecție Stereo 70 și sunt rotunjite la 1 milimetru.

*** Distanța dintre puncte este formată din segmente cumulate ce sunt mai mici decât valoarea 1 milimetru.

**DATE DESPRE IMOBILUL NR. 1647**

Oficiul de Cadastru și Publicitate Imobiliară HUNEDOARA
Biroul de Cadastru și Publicitate Imobiliară Hateg

A. Partea I. Descrierea imobilului

TEREN Extravilan

Adresa: Jud. Hunedoara

Nr. Crt	Nr cadastral Nr. topografic	Suprafața* (mp)	Observații / Referințe
A1		2.800	Sector cadastral:1 Teren neimprejmuit;

B. Partea II. Proprietari și acte

Inscrieri privitoare la dreptul de proprietate și alte drepturi reale		Referințe
1 / 28/06/2023		
Act Administrativ nr. 41568/57, din 16/09/1999 emis de CJPSDPAT HUNEDOARA;		
B1	Intabulare, drept de PROPRIETATE, dobandit prin Reconstituire, cota actuala 1/1 1) IANCU VICTOR DEFUNCT:Da 2) IANCU AURORA DEFUNCT:Da	A1

C. Partea III. SARCINI .

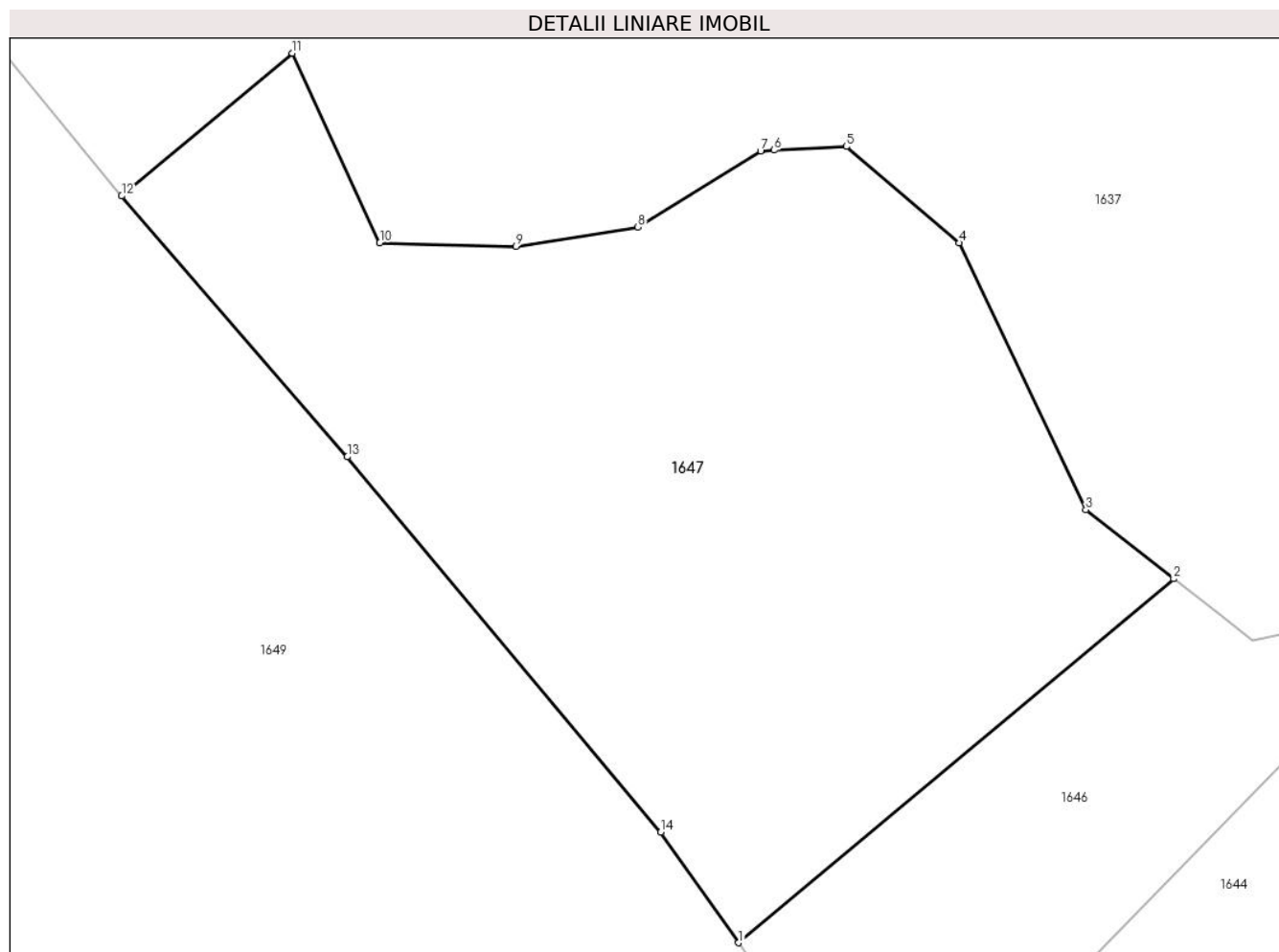
Inscrieri privind dezmembramintele dreptului de proprietate, drepturi reale de garanție și sarcini	Referințe
NU SUNT	

Anexa Nr. 1 La Partea I

Teren

Nr cadastral	Suprafața (mp)*	Observații / Referințe
	2.800	

* Suprafața este determinată în planul de proiecție Stereo 70.



Date referitoare la teren

Crt	Categorie folosință	Intravilan	Suprafața (mp)	Tarla	Parcelă	Nr. topo	Observații / Referințe
1	faneata	NU	2.800	2	50/2	-	Împădurită

Lungime Segmente

1) Valorile lungimilor segmentelor sunt obținute din proiecție în plan.

Punct început	X / Y	Punct sfârșit	X / Y	Lungime segment (** (m)
1	321.350,67 448.986,414	2	321.385,964 449.015,916	46.0
2	321.385,964 449.015,916	3	321.378,846 449.021,505	9.05
3	321.378,846 449.021,505	4	321.368,587 449.043,129	23.934
4	321.368,587 449.043,129	5	321.359,417 449.050,938	12.044
5	321.359,417 449.050,938	6	321.353,572 449.050,645	5.852

Punct început	X / Y	Punct sfârşit	X / Y	Lungime segment (** (m)
6	321.353,572 449.050,645	7	321.352,456 449.050,589	1.117
7	321.352,456 449.050,589	8	321.342,52 449.044,413	11.699
8	321.342,52 449.044,413	9	321.332,635 449.042,842	10.009
9	321.332,635 449.042,842	10	321.321,576 449.043,149	11.063
10	321.321,576 449.043,149	11	321.314,49 449.058,505	16.912
11	321.314,49 449.058,505	12	321.300,642 449.046,929	18.049
12	321.300,642 449.046,929	13	321.318,941 449.025,794	27.956
13	321.318,941 449.025,794	14	321.344,364 448.995,382	39.639
14	321.344,364 448.995,382	1	321.350,67 448.986,414	10.963

** Lungimile segmentelor sunt determinate în planul de proiecție Stereo 70 și sunt rotunjite la 1 milimetru.

*** Distanța dintre puncte este formată din segmente cumulate ce sunt mai mici decât valoarea 1 milimetru.

**DATE DESPRE IMOBILUL NR. 1648**

Oficiul de Cadastru și Publicitate Imobiliară HUNEDOARA
Biroul de Cadastru și Publicitate Imobiliară Hateg

A. Partea I. Descrierea imobilului

TEREN Extravilan

Nr. CF vechi:107N
Nr. cadastral vechi:144.

Adresa: Jud. Hunedoara

Nr. Crt	Nr cadastral Nr. topografic	Suprafața* (mp)	Observații / Referințe
A1	60144	Din acte: 68.000 Masurata: 70.037	Sector cadastral:1 Teren neimprejmuit;

B. Partea II. Proprietari și acte

Inscrieri privitoare la dreptul de proprietate și alte drepturi reale	Referințe
303 / 31/01/2007	
Act Administrativ nr. 91063, din 23/05/2006 emis de COMISIA JUDETEANA;	
B1	A1
Intabulare, drept de PROPRIETATE, dobandit prin Lege, cota actuala 1/1, cota initiala 1/1	
1) ASOCIATIA COMPOSESORALA NOBIL ZEICANI, CIF:9999999999999	

C. Partea III. SARCINI .

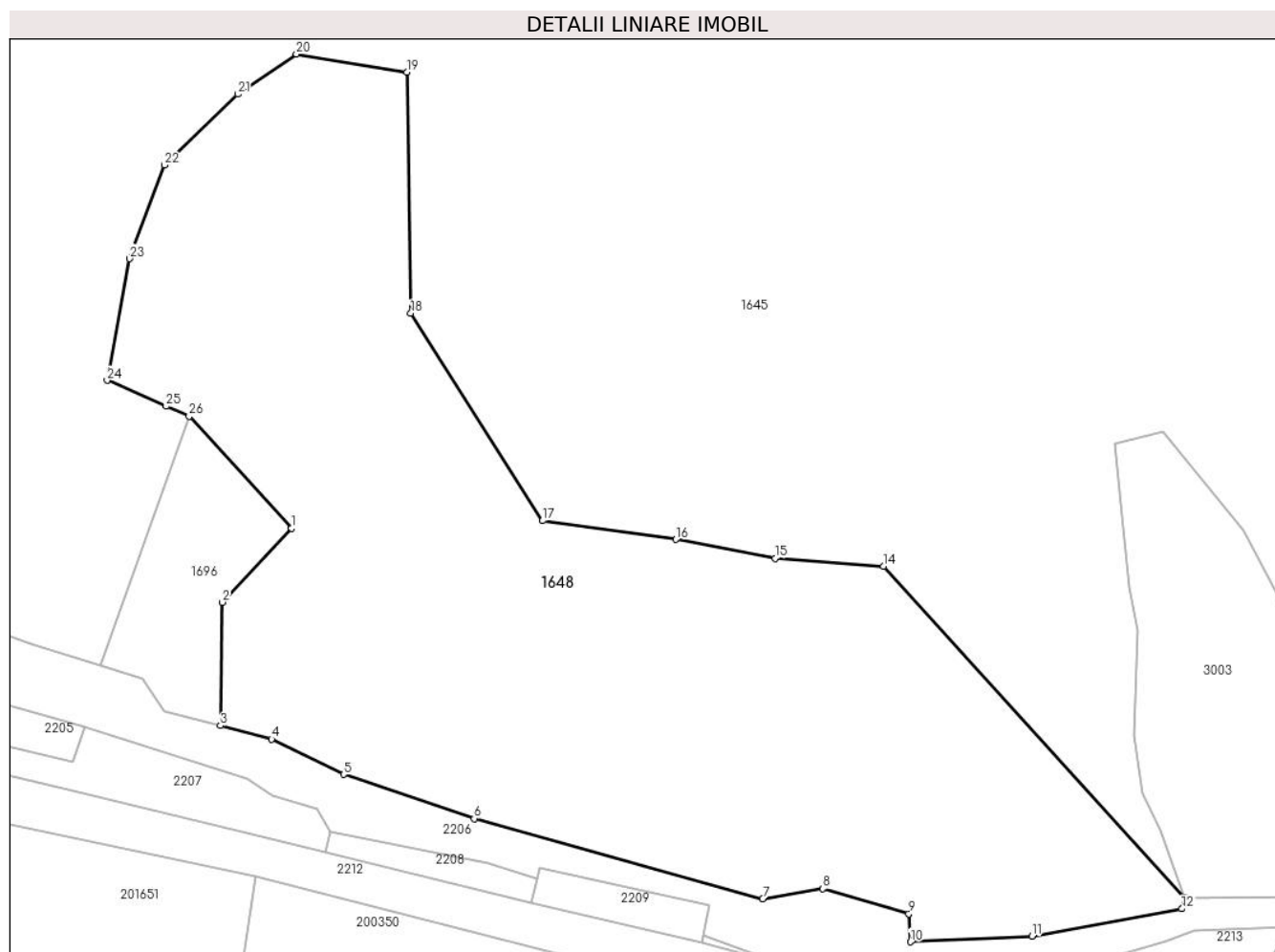
Inscrieri privind dezmembramintele dreptului de proprietate, drepturi reale de garanție și sarcini	Referințe
NU SUNT	

Anexa Nr. 1 La Partea I

Teren

Nr cadastral	Suprafața (mp)*	Observații / Referințe
60144	Din acte: 68.000 Masurata: 70.037	

* Suprafața este determinată în planul de proiecție Stereo 70.



Date referitoare la teren

Crt	Categorie folosință	Intravilan	Suprafața (mp)	Tarla	Parcelă	Nr. topo	Observații / Referințe
1	padure	NU	70.037	-	32/2	-	

Lungime Segmente

1) Valorile lungimilor segmentelor sunt obținute din proiecție în plan.

Punct început	X / Y	Punct sfârșit	X / Y	Lungime segment (** (m)
1	320.852,345 447.917,583	2	320.822,392 447.885,586	43.829
3	320.821,64 447.832,251	4	320.843,773 447.826,42	22.888
5	320.874,861 447.811,161	6	320.931,364 447.792,099	59.632
7	321.056,23 447.757,39	8	321.082,26 447.761,82	26.404

Punct început	X / Y	Punct sfârșit	X / Y	Lungime segment (** (m)
2	320.822,392 447.885,586	3	320.821,64 447.832,251	53.34
4	320.843,773 447.826,42	5	320.874,861 447.811,161	34.631
6	320.931,364 447.792,099	7	321.056,23 447.757,39	129.6
8	321.082,26 447.761,82	9	321.119,42 447.750,95	38.717

Punct început	X / Y	Punct sfârșit	X / Y	Lungime segment (** (m)
9	321.119,42 447.750,95	10	321.120,12 447.738,83	12.14
11	321.172,65 447.741,25	12	321.237,58 447.753,12	66.006
13	321.239,0 447.757,91	14	321.108,47 447.901,181	193.816
15	321.061,497 447.904,585	16	321.018,609 447.912,754	43.659
17	320.960,863 447.920,795	18	320.903,971 448.010,516	106.238
19	320.902,231 448.114,675	20	320.854,388 448.122,5	48.479
21	320.829,08 448.105,163	22	320.797,28 448.074,491	44.182
23	320.782,201 448.034,127	24	320.772,566 447.981,448	53.553
25	320.798,148 447.970,267	26	320.808,095 447.965,919	10.856

Punct început	X / Y	Punct sfârșit	X / Y	Lungime segment (** (m)
10	321.120,12 447.738,83	11	321.172,65 447.741,25	52.586
12	321.237,58 447.753,12	13	321.239,0 447.757,91	4.996
14	321.108,47 447.901,181	15	321.061,497 447.904,585	47.096
16	321.018,609 447.912,754	17	320.960,863 447.920,795	58.303
18	320.903,971 448.010,516	19	320.902,231 448.114,675	104.174
20	320.854,388 448.122,5	21	320.829,08 448.105,163	30.677
22	320.797,28 448.074,491	23	320.782,201 448.034,127	43.089
24	320.772,566 447.981,448	25	320.798,148 447.970,267	27.919
26	320.808,095 447.965,919	1	320.852,345 447.917,583	65.532

** Lungimile segmentelor sunt determinate în planul de proiecție Stereo 70 și sunt rotunjite la 1 milimetru.

*** Distanța dintre puncte este formată din segmente cumulate ce sunt mai mici decât valoarea 1 milimetru.

**DATE DESPRE IMOBILUL NR. 1649**

Oficiul de Cadastru și Publicitate Imobiliară HUNEDOARA
Biroul de Cadastru și Publicitate Imobiliară Hateg

A. Partea I. Descrierea imobilului

TEREN Extravilan

Nr. CF vechi:108N
Nr. cadastral vechi:145

Adresa: Jud. Hunedoara

Nr. Crt	Nr cadastral Nr. topografic	Suprafața* (mp)	Observații / Referințe
A1	60145	Din acte: 611.800 Masurata: 598.871	Sector cadastral:1 Teren neimprejmuit; Imobil strabătut de limita de UAT Densuş

B. Partea II. Proprietari și acte

Inscrieri privitoare la dreptul de proprietate și alte drepturi reale		Referințe
303 / 31/01/2007		
Act Administrativ nr. 91063, din 23/05/2006 emis de COMISIA JUDETEANA;		
B1	Intabulare, drept de PROPRIETATE, dobandit prin Lege, cota actuala 1/1, cota initiala 1/1 1) ASOCIATIA COMPOSESORALA NOBIL ZEICANI, CIF:9999999999999	A1

C. Partea III. SARCINI .

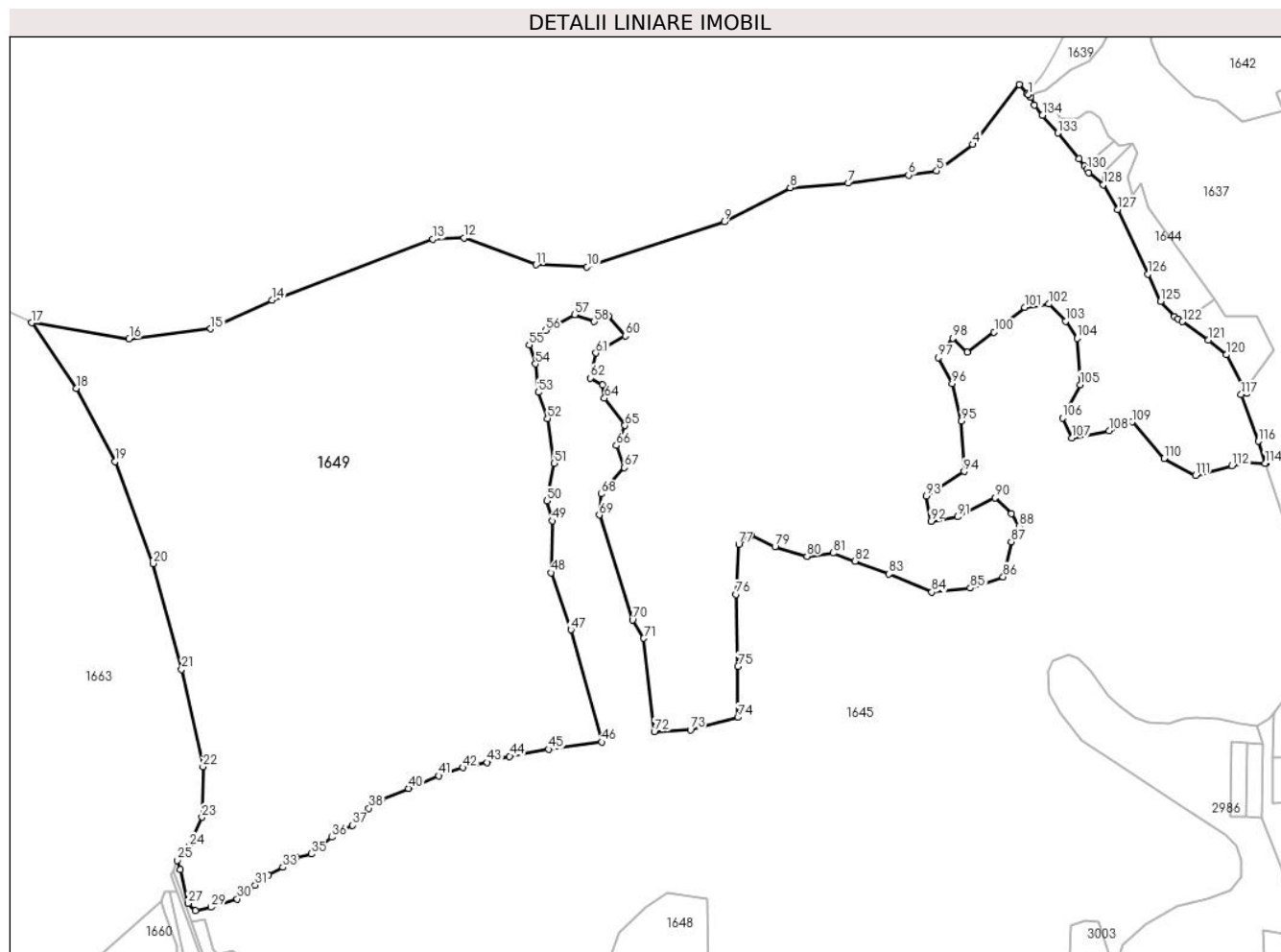
Inscrieri privind dezmembramintele dreptului de proprietate, drepturi reale de garanție și sarcini	Referințe
NU SUNT	

Anexa Nr. 1 La Partea I

Teren

Nr cadastral	Suprafaţa (mp)*	Observaţii / Referinţe
60145	Din acte: 611.800 Masurata: 598.871	Imobil strabătut de limita de UAT Densuş

* Suprafaţa este determinată în planul de proiecţie Stereo 70.



Date referitoare la teren

Crt	Categorie folosinţă	Intravilan	Suprafaţa (mp)	Tarla	Parcelă	Nr. topo	Observaţii / Referinţe
1	padure	NU	68.222	-	21	-	
2	padure	NU	242.352	-	17	-	
3	pasune	NU	288.297	-	18	-	

Lungime Segmente

1) Valorile lungimilor segmentelor sunt obţinute din proiecţie în plan.

Punct început	X / Y	Punct sfârşit	X / Y	Lungime segment
1	321.283,859 449.071,5	2	321.282,711 449.072,793	1.729
2	321.282,711 449.072,793	3	321.273,18 449.083,534	14.36
3	321.273,18 449.083,534	4	321.217,721 449.012,362	90.228
4	321.217,721 449.012,362	5	321.174,819 448.980,962	53.165
5	321.174,819 448.980,962	6	321.141,334 448.975,729	33.891
6	321.141,334 448.975,729	7	321.069,667 448.966,305	72.284
7	321.069,667 448.966,305	8	321.000,606 448.961,072	69.259
8	321.000,606 448.961,072	9	320.922,126 448.920,253	88.461
9	320.922,126 448.920,253	10	320.758,889 448.866,874	171.743

Punct început	X / Y	Punct sfârşit	X / Y	Lungime segment	Punct început	X / Y	Punct sfârşit	X / Y	Lungime segment	Punct început	X / Y	Punct sfârşit	X / Y	Lungime segment
10	320.758,889 448.866,874	11	320.698,273 448.869,254	60.663	11	320.698,273 448.869,254	12	320.612,703 448.901,285	91.369	12	320.612,703 448.901,285	13	320.575,813 448.899,709	36.924
13	320.575,813 448.899,709	14	320.384,368 448.827,236	204.704	14	320.384,368 448.827,236	15	320.311,398 448.793,105	80.558	15	320.311,398 448.793,105	16	320.214,371 448.781,02	97.777
16	320.214,371 448.781,02	17	320.098,442 448.800,159	117.498	17	320.098,442 448.800,159	18	320.151,321 448.722,429	94.011	18	320.151,321 448.722,429	19	320.197,768 448.635,266	98.766
19	320.197,768 448.635,266	20	320.242,566 448.514,022	129.255	20	320.242,566 448.514,022	21	320.276,707 448.388,242	130.331	21	320.276,707 448.388,242	22	320.302,299 448.272,217	118.814
22	320.302,299 448.272,217	23	320.301,064 448.212,295	59.935	23	320.301,064 448.212,295	24	320.285,913 448.177,9	37.584	24	320.285,913 448.177,9	25	320.271,584 448.160,914	22.223
25	320.271,584 448.160,914	26	320.275,307 448.149,927	11.601	26	320.275,307 448.149,927	27	320.284,714 448.109,938	41.081	27	320.284,714 448.109,938	28	320.293,337 448.101,313	12.196
28	320.293,337 448.101,313	29	320.312,15 448.105,233	19.217	29	320.312,15 448.105,233	30	320.343,035 448.115,15	32.438	30	320.343,035 448.115,15	31	320.364,392 448.131,583	26.947
31	320.364,392 448.131,583	32	320.380,269 448.143,861	20.071	32	320.380,269 448.143,861	33	320.397,126 448.152,759	19.061	33	320.397,126 448.152,759	34	320.413,332 448.164,533	20.032
34	320.413,332 448.164,533	35	320.431,152 448.168,57	18.272	35	320.431,152 448.168,57	36	320.455,693 448.188,636	31.7	36	320.455,693 448.188,636	37	320.480,258 448.202,521	28.218
37	320.480,258 448.202,521	38	320.499,367 448.222,972	27.989	38	320.499,367 448.222,972	39	320.514,603 448.233,207	18.355	39	320.514,603 448.233,207	40	320.546,678 448.246,505	34.722
40	320.546,678 448.246,505	41	320.582,318 448.261,701	38.744	41	320.582,318 448.261,701	42	320.611,59 448.271,231	30.784	42	320.611,59 448.271,231	43	320.640,132 448.277,419	29.205
43	320.640,132 448.277,419	44	320.666,94 448.284,824	27.812	44	320.666,94 448.284,824	45	320.713,592 448.293,137	47.387	45	320.713,592 448.293,137	46	320.776,556 448.301,685	63.542
46	320.776,556 448.301,685	47	320.739,679 448.435,257	138.569	47	320.739,679 448.435,257	48	320.715,964 448.503,029	71.801	48	320.715,964 448.503,029	49	320.717,997 448.564,702	61.706
49	320.717,997 448.564,702	50	320.711,221 448.588,423	24.67	50	320.711,221 448.588,423	51	320.720,03 448.633,152	45.588	51	320.720,03 448.633,152	52	320.711,823 448.686,41	53.887
52	320.711,823 448.686,41	53	320.700,982 448.717,585	33.006	53	320.700,982 448.717,585	54	320.697,594 448.751,471	34.055	54	320.697,594 448.751,471	55	320.690,141 448.773,836	23.574
55	320.690,141 448.773,836	56	320.709,79 448.791,457	26.393	56	320.709,79 448.791,457	57	320.744,346 448.809,756	39.102	57	320.744,346 448.809,756	58	320.767,383 448.801,623	24.43
58	320.767,383 448.801,623	59	320.784,322 448.808,4	18.244	59	320.784,322 448.808,4	60	320.804,648 448.784,68	31.238	60	320.804,648 448.784,68	61	320.769,415 448.764,348	40.679
61	320.769,415 448.764,348	62	320.762,64 448.734,528	30.58	62	320.762,64 448.734,528	63	320.777,68 448.726,197	17.193	63	320.777,68 448.726,197	64	320.779,712 448.710,609	15.72
64	320.779,712 448.710,609	65	320.804,105 448.678,079	40.66	65	320.804,105 448.678,079	66	320.793,941 448.654,358	25.807	66	320.793,941 448.654,358	67	320.803,427 448.627,927	28.082
67	320.803,427 448.627,927	68	320.775,647 448.596,752	41.757	68	320.775,647 448.596,752	69	320.773,615 448.571,676	25.158	69	320.773,615 448.571,676	70	320.813,086 448.446,794	130.971
70	320.813,086 448.446,794	71	320.826,506 448.424,986	25.606	71	320.826,506 448.424,986	72	320.839,019 448.314,151	111.539	72	320.839,019 448.314,151	73	320.881,888 448.315,985	42.908
73	320.881,888 448.315,985	74	320.938,209 448.330,995	58.287	74	320.938,209 448.330,995	75	320.938,573 448.391,858	60.864	75	320.938,573 448.391,858	76	320.936,32 448.477,414	85.586
76	320.936,32 448.477,414	77	320.939,335 448.537,048	59.71	77	320.939,335 448.537,048	78	320.953,705 448.547,669	17.869	78	320.953,705 448.547,669	79	320.982,443 448.533,924	31.856
79	320.982,443 448.533,924	80	321.020,553 448.522,678	39.735	80	321.020,553 448.522,678	81	321.051,791 448.526,426	31.462	81	321.051,791 448.526,426	82	321.077,582 448.516,689	27.568
82	321.077,582 448.516,689	83	321.117,945 448.501,391	43.165	83	321.117,945 448.501,391	84	321.168,953 448.479,886	55.356	84	321.168,953 448.479,886	85	321.214,939 448.484,704	46.238
85	321.214,939 448.484,704	86	321.253,879 448.498,046	41.162	86	321.253,879 448.498,046	87	321.263,424 448.539,892	42.921	87	321.263,424 448.539,892	88	321.272,72 448.558,489	20.791
88	321.272,72 448.558,489	89	321.263,452 448.573,109	17.31	89	321.263,452 448.573,109	90	321.244,237 448.592,185	27.076	90	321.244,237 448.592,185	91	321.200,105 448.569,577	49.586
91	321.200,105 448.569,577	92	321.167,841 448.564,388	32.679	92	321.167,841 448.564,388	93	321.162,327 448.594,296	30.412	93	321.162,327 448.594,296	94	321.207,538 448.623,45	53.796
94	321.207,538 448.623,45	95	321.203,845 448.683,191	59.855	95	321.203,845 448.683,191	96	321.193,304 448.728,204	46.231	96	321.193,304 448.728,204	97	321.176,436 448.758,818	34.953
97	321.176,436 448.758,818	98	321.194,021 448.781,881	29.002	98	321.194,021 448.781,881	99	321.211,017 448.765,31	23.737	99	321.211,017 448.765,31	100	321.243,052 448.789,23	39.98
100	321.243,052 448.789,23	101	321.279,6 448.818,565	46.865	101	321.279,6 448.818,565	102	321.308,086 448.822,552	28.764	102	321.308,086 448.822,552	103	321.328,07 448.802,167	28.547
103	321.328,07 448.802,167	104	321.341,66 448.781,782	24.5	104	321.341,66 448.781,782	105	321.345,286 448.726,585	55.316	105	321.345,286 448.726,585	106	321.324,473 448.687,053	44.676
106	321.324,473 448.687,053	107	321.335,674 448.663,145	26.402	107	321.335,674 448.663,145	108	321.379,888 448.671,796	45.052	108	321.379,888 448.671,796	109	321.407,437 448.682,417	29.525

Punct început	X / Y	Punct sfârșit	X / Y	Lungime segment	Punct început	X / Y	Punct sfârșit	X / Y	Lungime segment	Punct început	X / Y	Punct sfârșit	X / Y	Lungime segment
109	321.407,437 448.682,417	110	321.445,249 448.639,114	57.488	110	321.445,249 448.639,114	111	321.482,736 448.618,929	42.576	111	321.482,736 448.618,929	112	321.525,845 448.630,047	44.52
112	321.525,845 448.630,047	113	321.541,637 448.634,56	16.424	113	321.541,637 448.634,56	114	321.565,382 448.633,091	23.79	114	321.565,382 448.633,091	115	321.566,138 448.633,044	0.757
115	321.566,138 448.633,044	116	321.557,233 448.659,376	27.797	116	321.557,233 448.659,376	117	321.536,9 448.714,975	59.2	117	321.536,9 448.714,975	118	321.543,822 448.716,706	7.135
118	321.543,822 448.716,706	119	321.541,958 448.720,153	3.919	119	321.541,958 448.720,153	120	321.519,261 448.762,15	47.738	120	321.519,261 448.762,15	121	321.498,062 448.779,723	27.536
121	321.498,062 448.779,723	122	321.467,193 448.801,568	37.817	122	321.467,193 448.801,568	123	321.462,287 448.804,676	5.808	123	321.462,287 448.804,676	124	321.457,717 448.807,571	5.41
124	321.457,717 448.807,571	125	321.441,156 448.825,789	24.62	125	321.441,156 448.825,789	126	321.425,922 448.858,153	35.77	126	321.425,922 448.858,153	127	321.390,155 448.934,798	84.58
127	321.390,155 448.934,798	128	321.373,142 448.964,654	34.363	128	321.373,142 448.964,654	129	321.355,995 448.978,842	22.256	129	321.355,995 448.978,842	130	321.353,207 448.982,807	4.847
130	321.353,207 448.982,807	131	321.350,67 448.986,414	4.41	131	321.350,67 448.986,414	132	321.344,364 448.995,382	10.963	132	321.344,364 448.995,382	133	321.318,941 449.025,794	39.639
133	321.318,941 449.025,794	134	321.300,642 449.046,929	27.956	134	321.300,642 449.046,929	135	321.290,789 449.058,853	15.468	135	321.290,789 449.058,853	136	321.286,696 449.068,303	10.298
136	321.286,696 449.068,303	137	321.285,882 449.069,22	1.226	137	321.285,882 449.069,22	1	321.283,859 449.071,5	3.048					

** Lungimile segmentelor sunt determinate în planul de proiecție Stereo 70 și sunt rotunjite la 1 milimetru.

*** Distanța dintre puncte este formată din segmente cumulate ce sunt mai mici decât valoarea 1 milimetru.

**DATE DESPRE IMOBILUL NR. 1650**

Oficiul de Cadastru și Publicitate Imobiliară HUNEDOARA
Biroul de Cadastru și Publicitate Imobiliară Hateg

A. Partea I. Descrierea imobilului

TEREN Extravilan

Adresa: Jud. Hunedoara

Nr. Crt	Nr cadastral Nr. topografic	Suprafața* (mp)	Observații / Referințe
A1		3.700	Sector cadastral:1 Teren neimprejmuit;

B. Partea II. Proprietari și acte

Inscrieri privitoare la dreptul de proprietate și alte drepturi reale	Referințe
1 / 28/06/2023	
Act Normativ nr. 7, din 13/03/1996 emis de Parlamentul României;	
B1	A1
Intabulare, drept de PROPRIETATE, dobandit prin Lege, cota actuala 1/1	
1) COMUNA SARMIZEGETUSA-REZERVA COMISIEI LOCALE DE FOND FUNCICIAR , CIF:4633293	

C. Partea III. SARCINI .

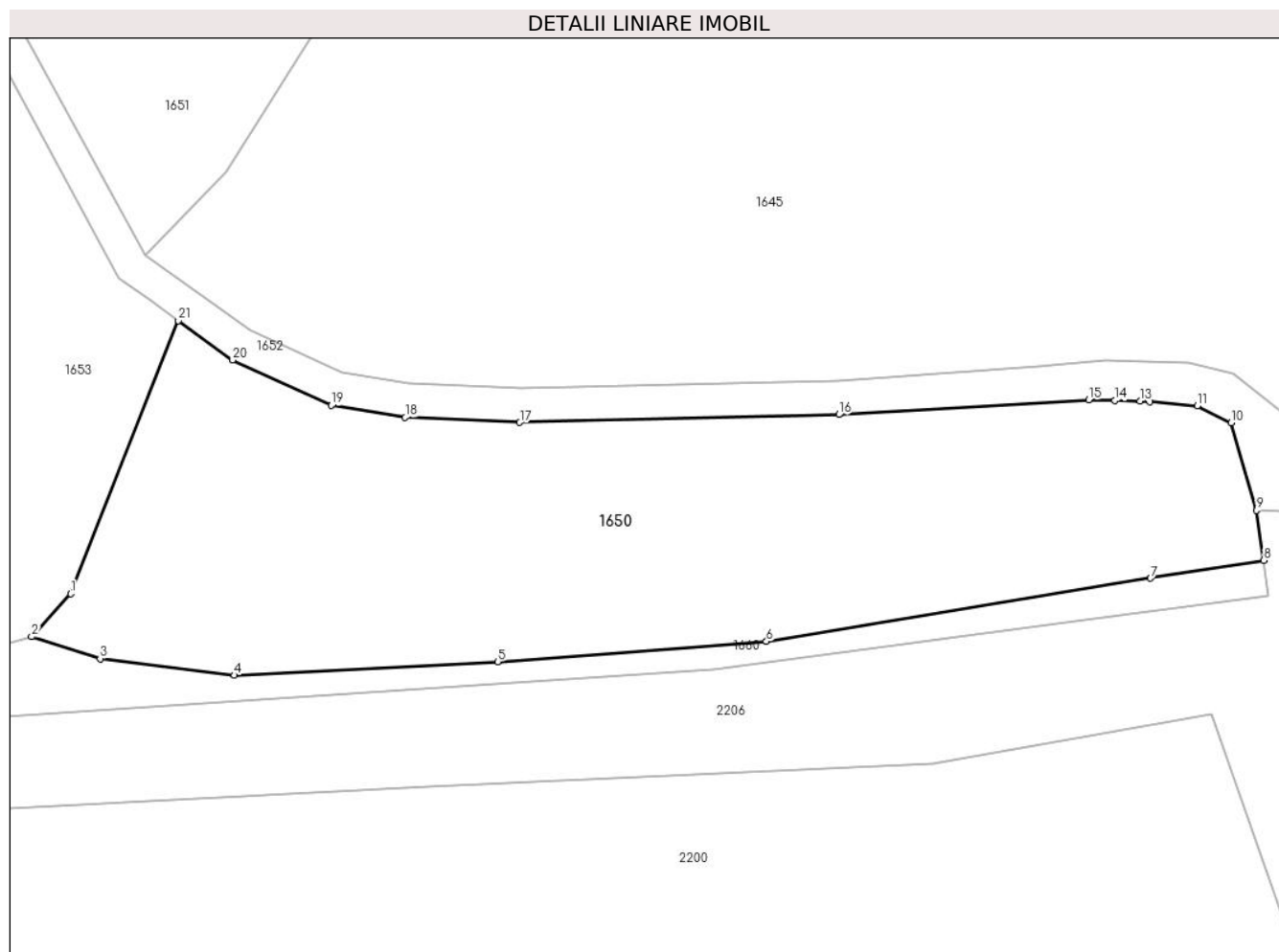
Inscrieri privind dezmembramintele dreptului de proprietate, drepturi reale de garanție și sarcini	Referințe
NU SUNT	

Anexa Nr. 1 La Partea I

Teren

Nr cadastral	Suprafața (mp)*	Observații / Referințe
	3.700	

* Suprafața este determinată în planul de proiecție Stereo 70.



Date referitoare la teren

Crt	Categorie folosință	Intravilan	Suprafața (mp)	Tarla	Parcelă	Nr. topo	Observații / Referințe
1	faneata	NU	3.700	-	8/11	-	

Lungime Segmente

1) Valorile lungimilor segmentelor sunt obținute din proiecție în plan.

Punct început	X / Y	Punct sfârșit	X / Y	Lungime segment (** (m)	Punct început	X / Y	Punct sfârșit	X / Y	Lungime segment (** (m)
1	320.335,9 447.923,587	2	320.331,316 447.918,539	6.819	2	320.331,316 447.918,539	3	320.339,389 447.915,947	8.479
3	320.339,389 447.915,947	4	320.355,203 447.914,01	15.932	4	320.355,203 447.914,01	5	320.386,19 447.915,598	31.028
5	320.386,19 447.915,598	6	320.417,851 447.917,98	31.75	6	320.417,851 447.917,98	7	320.463,082 447.925,417	45.838
7	320.463,082 447.925,417	8	320.476,418 447.927,523	13.501	8	320.476,418 447.927,523	9	320.475,577 447.933,406	5.943
9	320.475,577 447.933,406	10	320.472,568 447.943,71	10.734	10	320.472,568 447.943,71	11	320.468,594 447.945,696	4.443

Punct început	X / Y	Punct sfârșit	X / Y	Lungime segment (** (m)
11	320.468,594 447.945,696	12	320.463,005 447.946,156	5.608
13	320.461,838 447.946,252	14	320.458,872 447.946,329	2.967
15	320.455,791 447.946,409	16	320.426,383 447.944,677	29.459
17	320.388,795 447.943,742	18	320.375,308 447.944,331	13.5
19	320.366,623 447.945,752	20	320.354,999 447.951,11	12.799
21	320.348,608 447.955,705	1	320.335,9 447.923,587	34.541

Punct început	X / Y	Punct sfârșit	X / Y	Lungime segment (** (m)
12	320.463,005 447.946,156	13	320.461,838 447.946,252	1.171
14	320.458,872 447.946,329	15	320.455,791 447.946,409	3.082
16	320.426,383 447.944,677	17	320.388,795 447.943,742	37.6
18	320.375,308 447.944,331	19	320.366,623 447.945,752	8.8
20	320.354,999 447.951,11	21	320.348,608 447.955,705	7.871

** Lungimile segmentelor sunt determinate în planul de proiecție Stereo 70 și sunt rotunjite la 1 milimetru.

*** Distanța dintre puncte este formată din segmente cumulate ce sunt mai mici decât valoarea 1 milimetru.

**DATE DESPRE IMOBILUL NR. 1651**

Oficiul de Cadastru și Publicitate Imobiliară HUNEDOARA
Biroul de Cadastru și Publicitate Imobiliară Hateg

A. Partea I. Descrierea imobilului

TEREN Extravilan

Adresa: Jud. Hunedoara

Nr. Crt	Nr cadastral Nr. topografic	Suprafața* (mp)	Observații / Referințe
A1		3.450	Sector cadastral:1 Teren neimprejmuit;

B. Partea II. Proprietari și acte

Inscrieri privitoare la dreptul de proprietate și alte drepturi reale	Referințe
1 / 28/06/2023	
Act Normativ nr. 7, din 13/03/1996 emis de Parlamentul României;	
B1	A1
Intabulare, drept de PROPRIETATE, dobandit prin Lege, cota actuala 1/1	
1) COMUNA SARMIZEGETUSA-REZERVA COMISIEI LOALE DE FOND FUNCJAR, CIF:4633293	

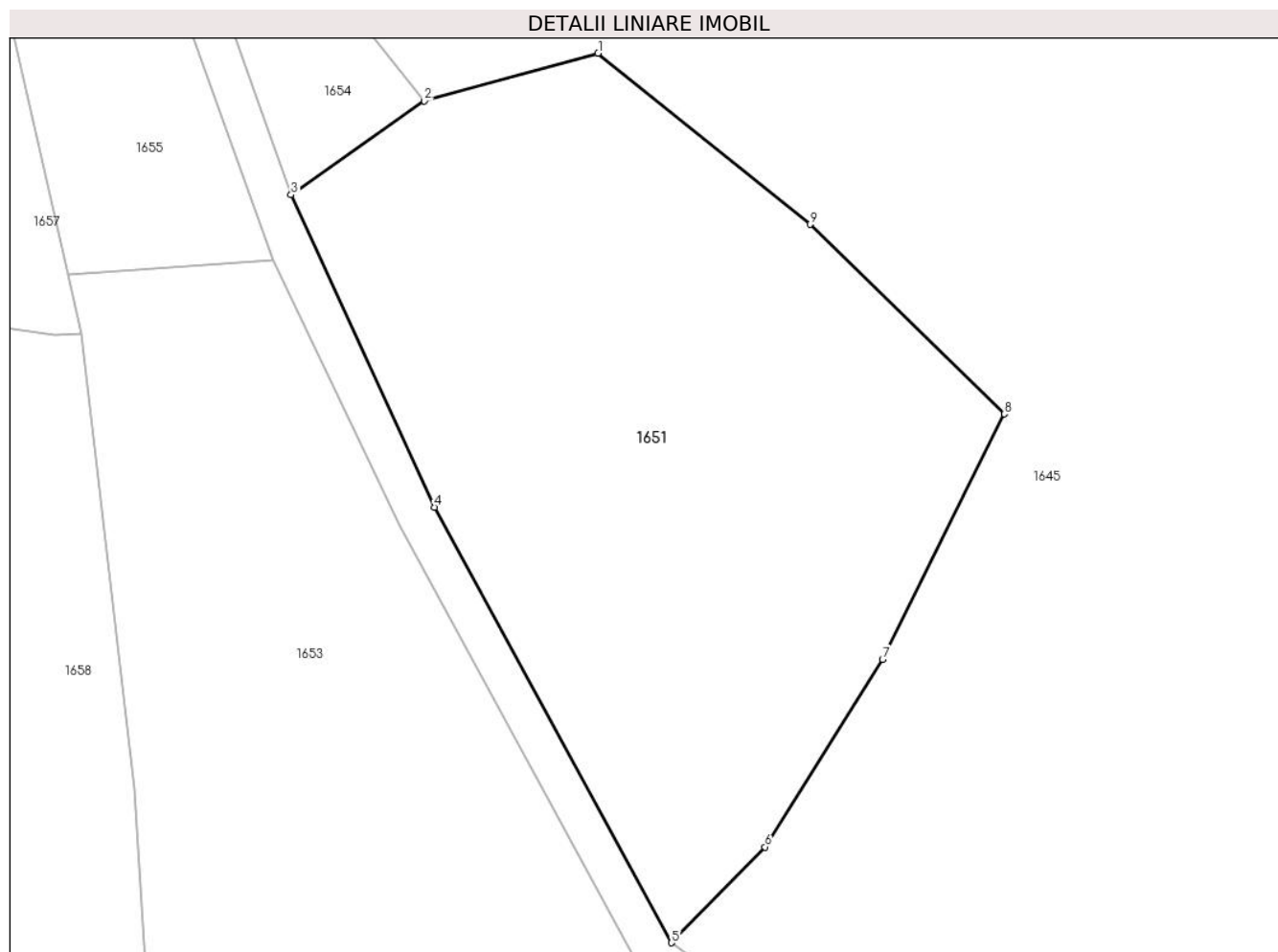
C. Partea III. SARCINI .

Inscrieri privind dezmembramintele dreptului de proprietate, drepturi reale de garanție și sarcini	Referințe
NU SUNT	

Teren

Nr cadastral	Suprafața (mp)*	Observații / Referințe
	3.450	

* Suprafața este determinată în planul de proiecție Stereo 70.



Date referitoare la teren

Crt	Categorie folosință	Intravilan	Suprafața (mp)	Tarla	Parcelă	Nr. topo	Observații / Referințe
1	faneata	NU	3.450	-	8/9	-	

Lungime Segmente

1) Valorile lungimilor segmentelor sunt obținute din proiecție în plan.

Punct început	X / Y	Punct sfârșit	X / Y	Lungime segment (** (m)
1	320.337,23 448.053,674	2	320.319,602 448.048,835	18.28
2	320.319,602 448.048,835	3	320.306,076 448.039,326	16.534
3	320.306,076 448.039,326	4	320.320,646 448.007,626	34.888
4	320.320,646 448.007,626	5	320.344,679 447.963,457	50.284
5	320.344,679 447.963,457	6	320.354,177 447.973,171	13.586

Punct început	X / Y	Punct sfârşit	X / Y	Lungime segment (** (m)
6	320.354,177 447.973,171	7	320.366,103 447.992,199	22.456
7	320.366,103 447.992,199	8	320.378,448 448.017,081	27.776
8	320.378,448 448.017,081	9	320.358,78 448.036,319	27.512
9	320.358,78 448.036,319	1	320.337,23 448.053,674	27.669

** Lungimile segmentelor sunt determinate în planul de proiecție Stereo 70 și sunt rotunjite la 1 milimetru.

*** Distanța dintre puncte este formată din segmente cumulate ce sunt mai mici decât valoarea 1 milimetru.

**DATE DESPRE IMOBILUL NR. 1652**

Oficiul de Cadastru și Publicitate Imobiliară HUNEDOARA
Biroul de Cadastru și Publicitate Imobiliară Hateg

A. Partea I. Descrierea imobilului

TEREN Extravilan

Adresa: Jud. Hunedoara

Nr. Crt	Nr cadastral Nr. topografic	Suprafața* (mp)	Observații / Referințe
A1		1.461	Sector cadastral:1 Teren neimprejmuit;

B. Partea II. Proprietari și acte

Inscrieri privitoare la dreptul de proprietate și alte drepturi reale		Referințe
1 / 28/06/2023		
Act Normativ nr. 7, din 13/03/1996 emis de Parlamentul României;		
B1	Inscrierea provizorie, drept de PROPRIETATE, dobandit prin Lege, cota actuala 1/1 1) COMUNA SARMIZEGETUSA , CIF:4633293	A1

C. Partea III. SARCINI .

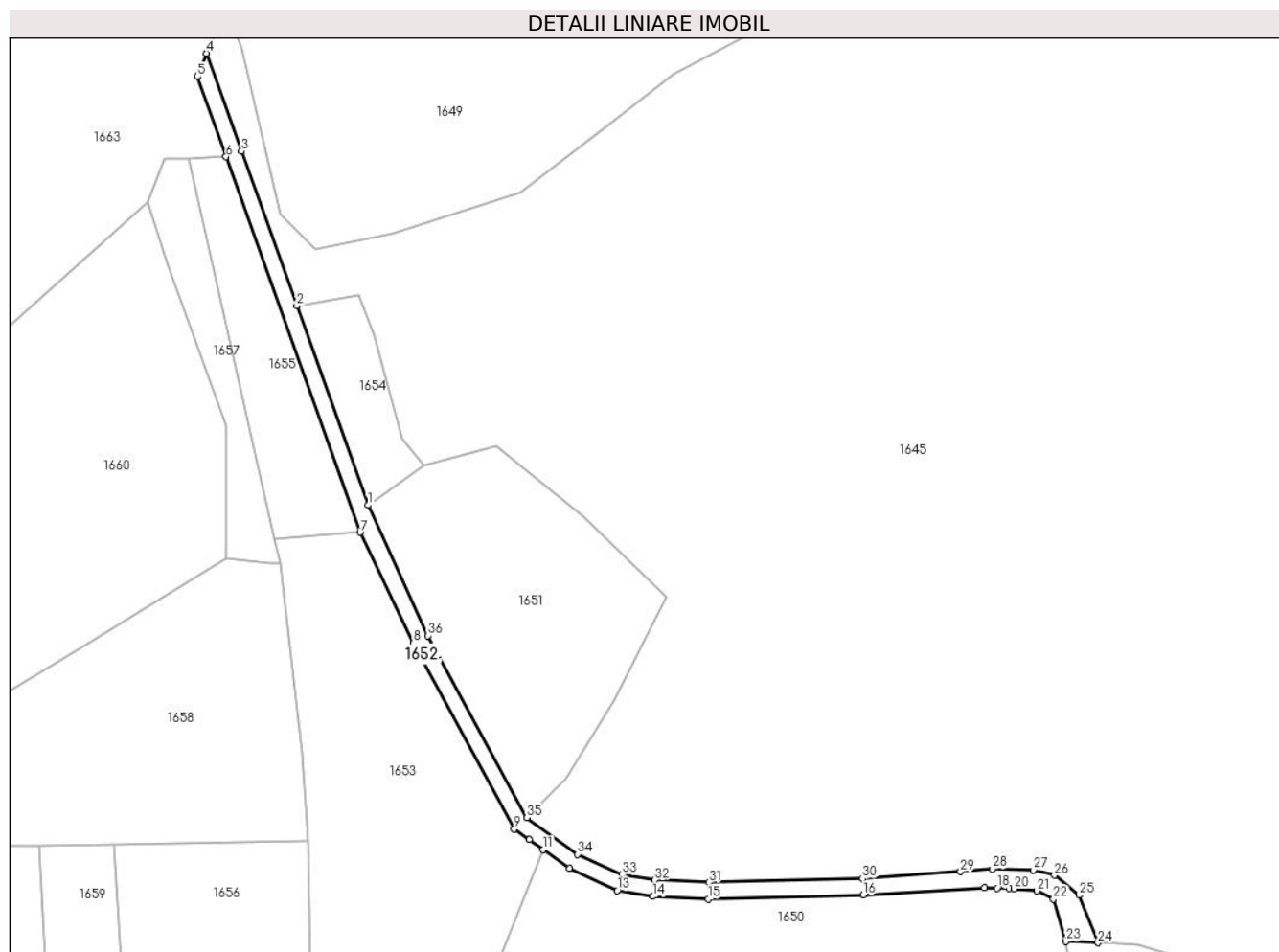
Inscrieri privind dezmembramintele dreptului de proprietate, drepturi reale de garanție și sarcini	Referințe
NU SUNT	

Anexa Nr. 1 La Partea I

Teren

Nr cadastral	Suprafața (mp)*	Observații / Referințe
	1.461	

* Suprafața este determinată în planul de proiecție Stereo 70.



Date referitoare la teren

Crt	Categorie folosință	Intravilan	Suprafața (mp)	Tarla	Parcelă	Nr. topo	Observații / Referințe
1	drum	NU	1.461	-	-	-	

Lungime Segmente

1) Valorile lungimilor segmentelor sunt obținute din proiecție în plan.

Punct început	X / Y	Punct sfârșit	X / Y	Lungime segment (** (m)
1	320.306,076 448.039,326	2	320.288,792 448.087,715	51.383
3	320.275,393 448.125,227	4	320.266,903 448.148,998	25.242
5	320.264,678 448.143,335	6	320.271,627 448.123,882	20.657
7	320.304,196 448.032,698	8	320.317,083 448.005,804	29.822
9	320.341,602 447.960,743	10	320.345,269 447.958,107	4.516

Punct început	X / Y	Punct sfârșit	X / Y	Lungime segment (** (m)
2	320.288,792 448.087,715	3	320.275,393 448.125,227	39.833
4	320.266,903 448.148,998	5	320.264,678 448.143,335	6.084
6	320.271,627 448.123,882	7	320.304,196 448.032,698	96.826
8	320.317,083 448.005,804	9	320.341,602 447.960,743	51.3
10	320.345,269 447.958,107	11	320.348,608 447.955,705	4.113

Punct început	X / Y	Punct sfârșit	X / Y	Lungime segment (** (m)
11	320.348,608 447.955,705	12	320.354,999 447.951,11	7.871
13	320.366,623 447.945,752	14	320.375,308 447.944,331	8.8
15	320.388,795 447.943,742	16	320.426,383 447.944,677	37.6
17	320.455,791 447.946,409	18	320.458,872 447.946,329	3.082
19	320.461,838 447.946,252	20	320.463,005 447.946,156	1.171
21	320.468,594 447.945,696	22	320.472,568 447.943,71	4.443
23	320.475,577 447.933,406	24	320.483,365 447.933,093	7.794
25	320.478,868 447.944,661	26	320.472,808 447.949,477	7.741
27	320.467,629 447.950,761	28	320.457,704 447.951,025	9.929
29	320.450,007 447.950,364	30	320.426,226 447.948,674	23.841
31	320.388,832 447.947,745	32	320.375,719 447.948,317	13.125
33	320.367,805 447.949,612	34	320.357,022 447.954,582	11.873
35	320.344,679 447.963,457	36	320.320,646 448.007,626	50.284

Punct început	X / Y	Punct sfârșit	X / Y	Lungime segment (** (m)
12	320.354,999 447.951,11	13	320.366,623 447.945,752	12.799
14	320.375,308 447.944,331	15	320.388,795 447.943,742	13.5
16	320.426,383 447.944,677	17	320.455,791 447.946,409	29.459
18	320.458,872 447.946,329	19	320.461,838 447.946,252	2.967
20	320.463,005 447.946,156	21	320.468,594 447.945,696	5.608
22	320.472,568 447.943,71	23	320.475,577 447.933,406	10.734
24	320.483,365 447.933,093	25	320.478,868 447.944,661	12.411
26	320.472,808 447.949,477	27	320.467,629 447.950,761	5.336
28	320.457,704 447.951,025	29	320.450,007 447.950,364	7.725
30	320.426,226 447.948,674	31	320.388,832 447.947,745	37.406
32	320.375,719 447.948,317	33	320.367,805 447.949,612	8.019
34	320.357,022 447.954,582	35	320.344,679 447.963,457	15.202
36	320.320,646 448.007,626	1	320.306,076 448.039,326	34.888

** Lungimile segmentelor sunt determinate în planul de proiecție Stereo 70 și sunt rotunjite la 1 milimetru.

*** Distanța dintre puncte este formată din segmente cumulate ce sunt mai mici decât valoarea 1 milimetru.

**DATE DESPRE IMOBILUL NR. 1653**

Oficiul de Cadastru și Publicitate Imobiliară HUNEDOARA
Biroul de Cadastru și Publicitate Imobiliară Hateg

A. Partea I. Descrierea imobilului

TEREN Extravilan

Adresa: Jud. Hunedoara

Nr. Crt	Nr cadastral Nr. topografic	Suprafața* (mp)	Observații / Referințe
A1		4.700	Sector cadastral:1 Teren neimprejmuit;

B. Partea II. Proprietari și acte

Inscrieri privitoare la dreptul de proprietate și alte drepturi reale	Referințe
1 / 28/06/2023	
Act Normativ nr. 7, din 13/03/1996 emis de Parlamentul României;	
B1	A1
Intabulare, drept de PROPRIETATE, dobandit prin Lege, cota actuala 1/1	
1) COMUNA SARMIZEGETUSA-REZERVA COMISIEI LOCALE DE FOND FUNCJAR , CIF:4633293	

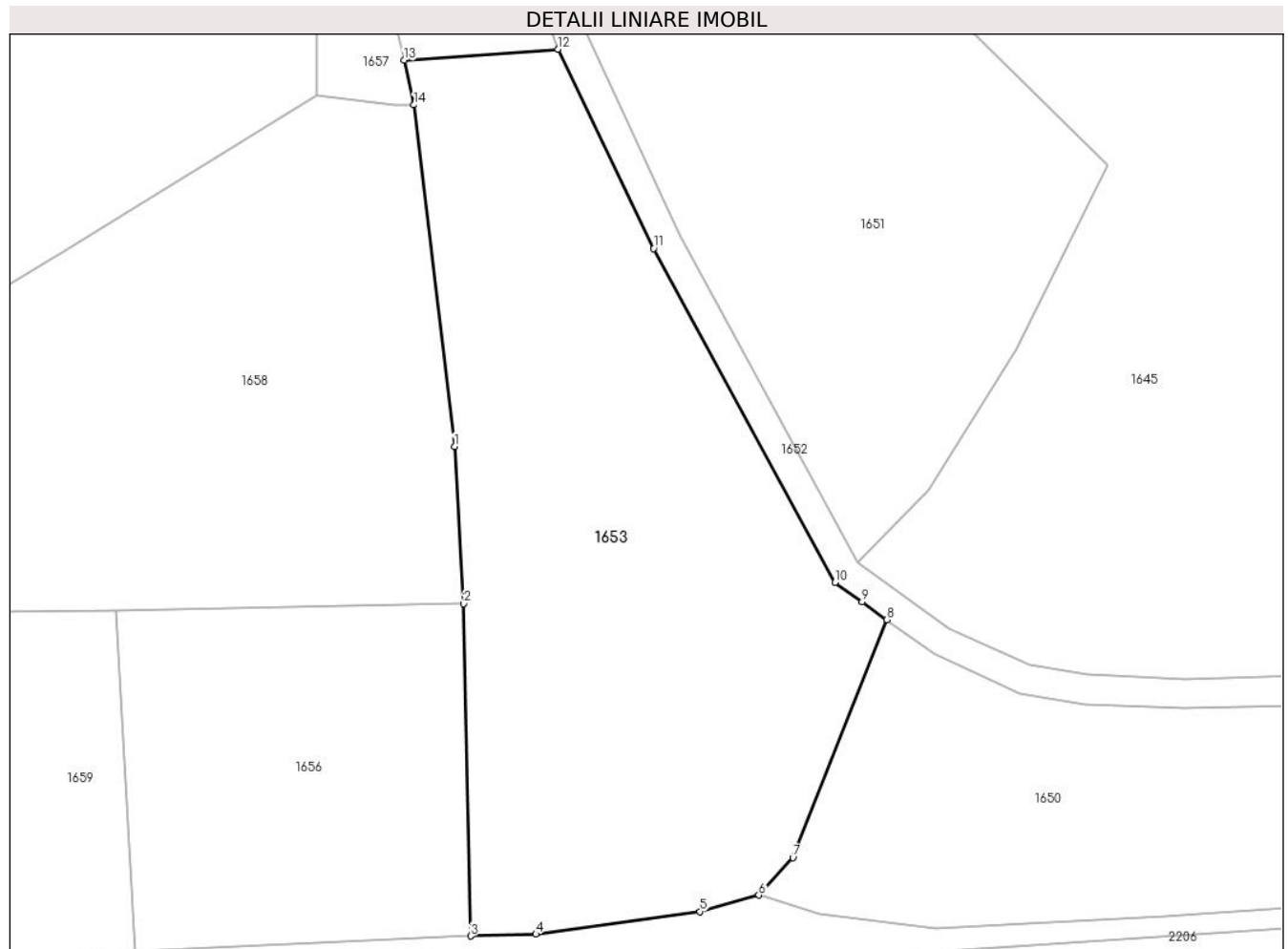
C. Partea III. SARCINI .

Inscrieri privind dezmembramintele dreptului de proprietate, drepturi reale de garanție și sarcini	Referințe
NU SUNT	

Teren

Nr cadastral	Suprafața (mp)*	Observații / Referințe
	4.700	

* Suprafața este determinată în planul de proiecție Stereo 70.



Date referitoare la teren

Crt	Categorie folosință	Intra vilan	Suprafața (mp)	Tarla	Parcelă	Nr. topo	Observații / Referințe
1	faneata	NU	4.700	-	8/5	-	

Lungime Segmente

1) Valorile lungimilor segmentelor sunt obținute din proiecție în plan.

Punct început	X / Y	Punct sfârșit	X / Y	Lungime segment (** (m)
1	320.290,206 447.979,083	2	320.291,435 447.957,864	21.255
2	320.291,435 447.957,864	3	320.292,403 447.913,021	44.853
3	320.292,403 447.913,021	4	320.301,183 447.913,281	8.784
4	320.301,183 447.913,281	5	320.323,357 447.916,318	22.381
5	320.323,357 447.916,318	6	320.331,316 447.918,539	8.263

Punct început	X / Y	Punct sfârşit	X / Y	Lungime segment (** (m)
6	320.331,316 447.918,539	7	320.335,9 447.923,587	6.819
7	320.335,9 447.923,587	8	320.348,608 447.955,705	34.541
8	320.348,608 447.955,705	9	320.345,269 447.958,107	4.113
9	320.345,269 447.958,107	10	320.341,602 447.960,743	4.516
10	320.341,602 447.960,743	11	320.317,083 448.005,804	51.3
11	320.317,083 448.005,804	12	320.304,196 448.032,698	29.822
12	320.304,196 448.032,698	13	320.283,383 448.031,207	20.866
13	320.283,383 448.031,207	14	320.284,728 448.025,183	6.172
14	320.284,728 448.025,183	1	320.290,206 447.979,083	46.424

** Lungimile segmentelor sunt determinate în planul de proiecție Stereo 70 și sunt rotunjite la 1 milimetru.

*** Distanța dintre puncte este formată din segmente cumulate ce sunt mai mici decât valoarea 1 milimetru.

**DATE DESPRE IMOBILUL NR. 1654**

Oficiul de Cadastru și Publicitate Imobiliară HUNEDOARA
Biroul de Cadastru și Publicitate Imobiliară Hateg

A. Partea I. Descrierea imobilului

TEREN Extravilan

Adresa: Jud. Hunedoara

Nr. Crt	Nr cadastral Nr. topografic	Suprafața* (mp)	Observații / Referințe
A1	61256	700	Sector cadastral:1 Teren neimprejmuit;

B. Partea II. Proprietari și acte

Inscrieri privitoare la dreptul de proprietate și alte drepturi reale	Referințe
13638 / 08/05/2019	
Act Notarial nr. Contract de vanzare aut nr 1622, din 08/05/2019 emis de Stef Ovidiu Ioan;	
B2	A1
Intabulare, drept de PROPRIETATEcu titlu cumpărare, dobandit prin Conventie, cota actuala 1/1, cota initiala 1/1	
1) FARCASIU LUCIAN - DANIEL, necăsătorit,bun propriu	

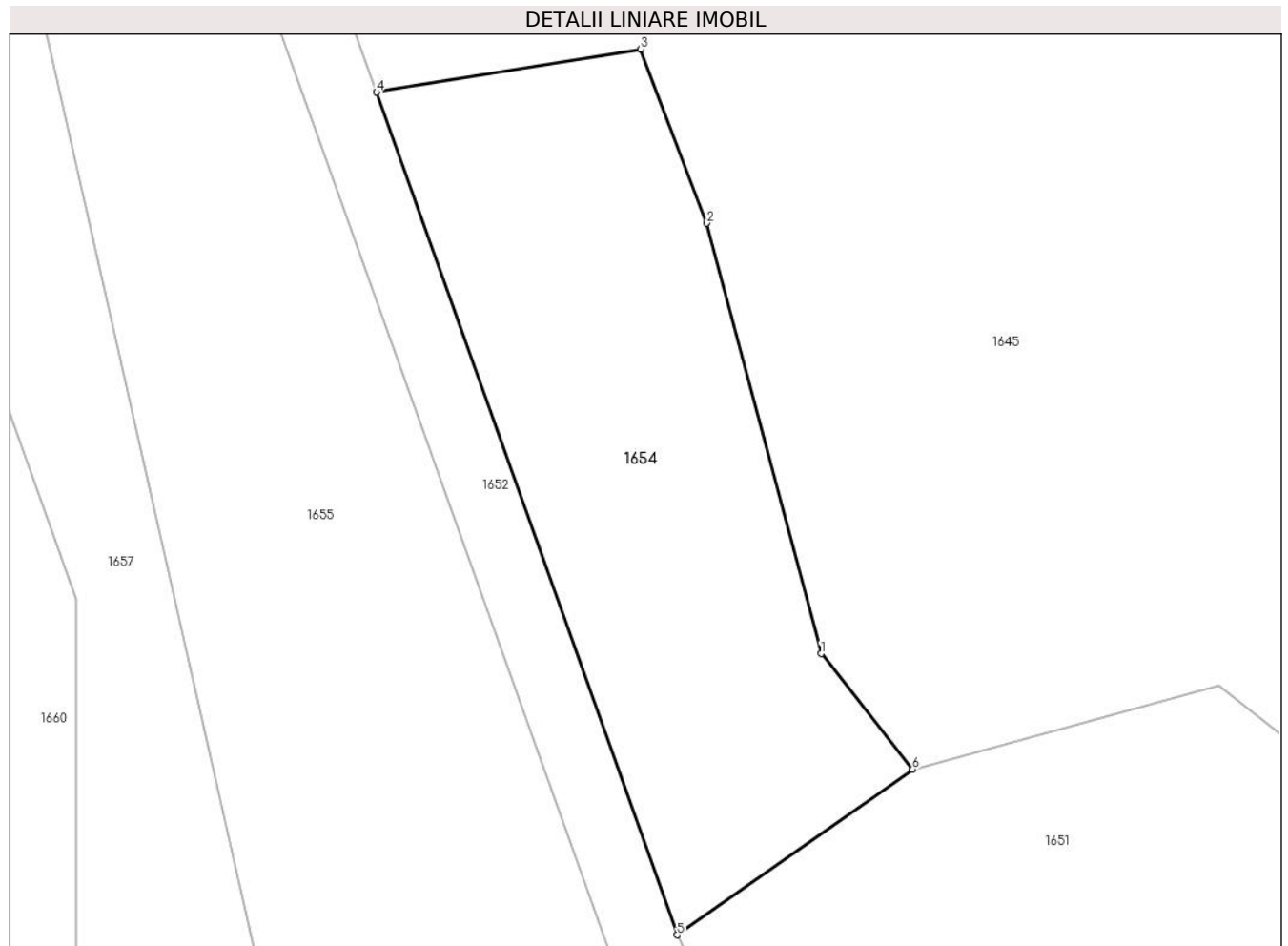
C. Partea III. SARCINI .

Inscrieri privind dezmembramintele dreptului de proprietate, drepturi reale de garanție și sarcini	Referințe
NU SUNT	

Teren

Nr cadastral	Suprafața (mp)*	Observații / Referințe
61256	700	

* Suprafața este determinată în planul de proiecție Stereo 70.



Date referitoare la teren

Crt	Categorie folosință	Intravilan	Suprafața (mp)	Tarla	Parcelă	Nr. topo	Observații / Referințe
1	neproductiv	NU	700	1	8/8	-	

Lungime Segmente

1) Valorile lungimilor segmentelor sunt obținute din proiecție în plan.

Punct început	X / Y	Punct sfârșit	X / Y	Lungime segment (** (m)
1	320.314,349 448.055,473	2	320.307,775 448.080,19	25.576
2	320.307,775 448.080,19	3	320.303,966 448.090,186	10.697
3	320.303,966 448.090,186	4	320.288,792 448.087,715	15.374
4	320.288,792 448.087,715	5	320.306,076 448.039,326	51.383
5	320.306,076 448.039,326	6	320.319,602 448.048,835	16.534

Punct început	X / Y	Punct sfârşit	X / Y	Lungime segment (** (m)
6	320.319,602 448.048,835	1	320.314,349 448.055,473	8.465

** Lungimile segmentelor sunt determinate în planul de proiecţie Stereo 70 şi sunt rotunjite la 1 milimetru.

*** Distanţa dintre puncte este formată din segmente cumulate ce sunt mai mici decât valoarea 1 milimetru.

**DATE DESPRE IMOBILUL NR. 1655**

Oficiul de Cadastru și Publicitate Imobiliară HUNEDOARA
Biroul de Cadastru și Publicitate Imobiliară Hateg

A. Partea I. Descrierea imobilului

TEREN Extravilan

Adresa: Jud. Hunedoara

Nr. Crt	Nr cadastral Nr. topografic	Suprafața* (mp)	Observații / Referințe
A1	61253	1.400	Sector cadastral:1 Teren neimprejmuit;

B. Partea II. Proprietari și acte

Inscrieri privitoare la dreptul de proprietate și alte drepturi reale	Referințe
13640 / 08/05/2019	
Act Notarial nr. Contract de vanzare aut nr 1622, din 08/05/2019 emis de Stef Ovidiu Ioan;	
B2	A1
Intabulare, drept de PROPRIETATEcu titlu cumpărare, dobandit prin Conventie, cota actuala 1/1, cota initiala 1/1	
1) FARCASIU LUCIAN - DANIEL, necasatorit,bun propriu	

C. Partea III. SARCINI .

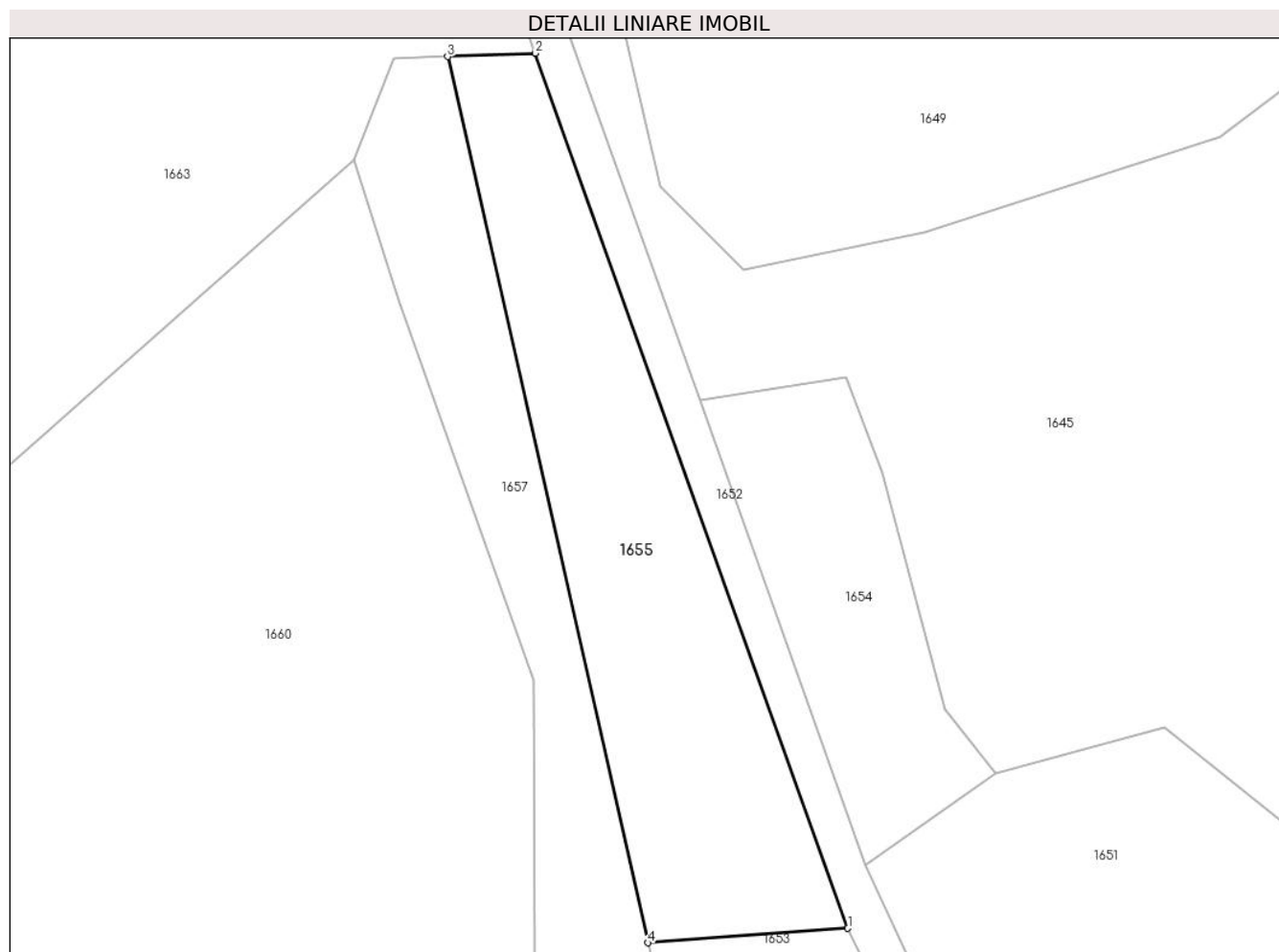
Inscrieri privind dezmembramintele dreptului de proprietate, drepturi reale de garanție și sarcini	Referințe
NU SUNT	

Anexa Nr. 1 La Partea I

Teren

Nr cadastral	Suprafața (mp)*	Observații / Referințe
61253	1.400	

* Suprafața este determinată în planul de proiecție Stereo 70.



Date referitoare la teren

Crt	Categorie folosință	Intra vilan	Suprafața (mp)	Tarla	Parcelă	Nr. topo	Observații / Referințe
1	faneata	NU	1.400	1	8/7	-	

Lungime Segmente

1) Valorile lungimilor segmentelor sunt obținute din proiecție în plan.

Punct început	X / Y	Punct sfârșit	X / Y	Lungime segment (** (m)
1	320.304,196 448.032,698	2	320.271,627 448.123,882	96.826
2	320.271,627 448.123,882	3	320.262,466 448.123,526	9.168
3	320.262,466 448.123,526	4	320.283,383 448.031,207	94.659
4	320.283,383 448.031,207	1	320.304,196 448.032,698	20.866

** Lungimile segmentelor sunt determinate în planul de proiecție Stereo 70 și sunt rotunjite la 1 milimetru.

***** Distanţa dintre puncte este formată din segmente cumulate ce sunt mai mici decât valoarea 1 milimetru.**

**DATE DESPRE IMOBILUL NR. 1656**

Oficiul de Cadastru și Publicitate Imobiliară HUNEDOARA
Biroul de Cadastru și Publicitate Imobiliară Hateg

A. Partea I. Descrierea imobilului

TEREN Extravilan

Adresa: Jud. Hunedoara

Nr. Crt	Nr cadastral Nr. topografic	Suprafața* (mp)	Observații / Referințe
A1	61254	2.100	Sector cadastral:1 Teren neimprejmuit;

B. Partea II. Proprietari și acte

Inscrieri privitoare la dreptul de proprietate și alte drepturi reale	Referințe
13639 / 08/05/2019	
Act Notarial nr. Contract de vanzare aut nr 1622, din 08/05/2019 emis de Stef Ovidiu Ioan;	
B2	A1
Intabulare, drept de PROPRIETATEcu titlu cumpărare, dobandit prin Conventie, cota actuala 1/1, cota initiala 1/1	
1) FARCASIU LUCIAN - DANIEL, necăsătorit,bun propriu	

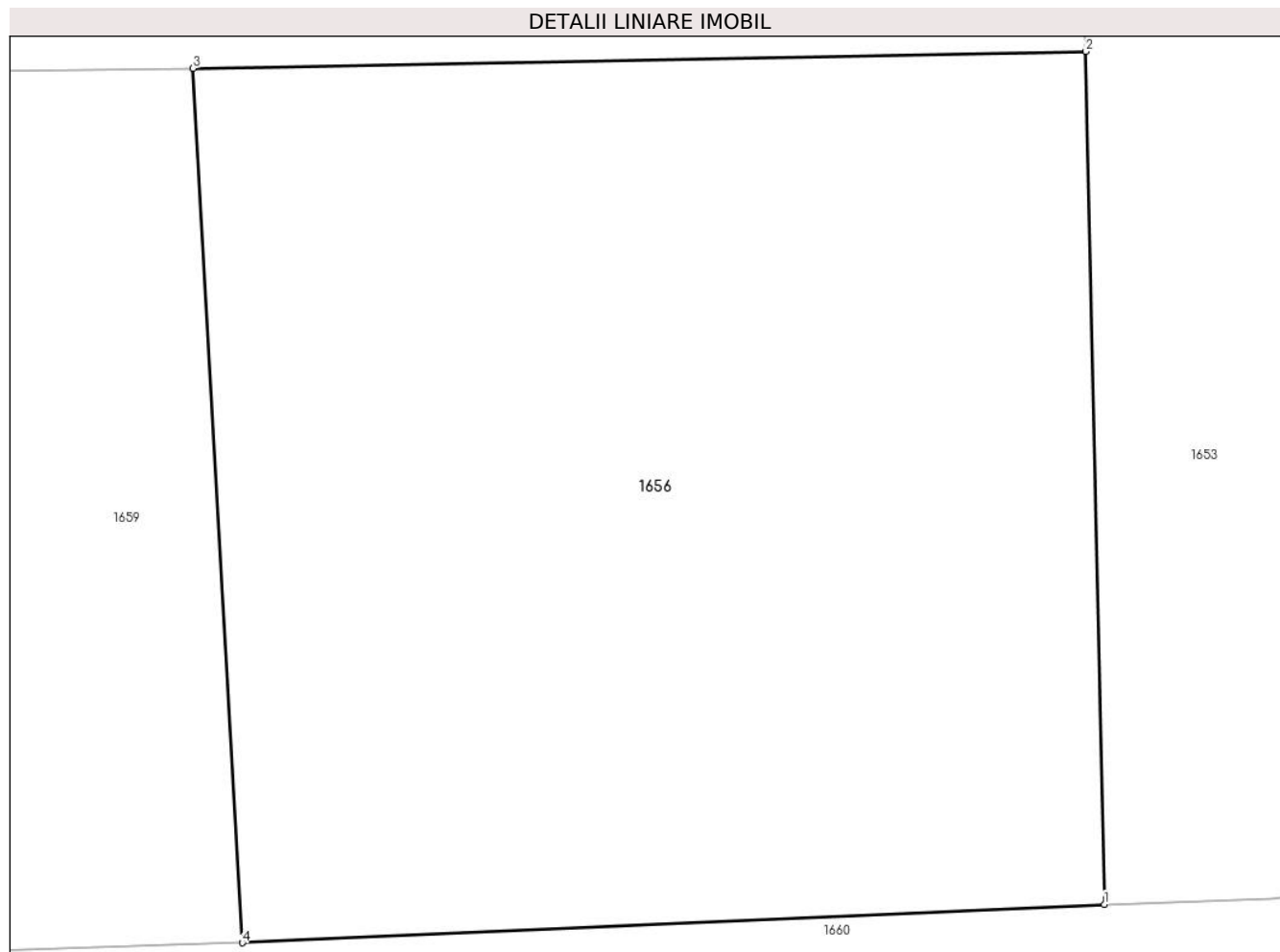
C. Partea III. SARCINI .

Inscrieri privind dezmembramintele dreptului de proprietate, drepturi reale de garanție și sarcini	Referințe
NU SUNT	

Teren

Nr cadastral	Suprafața (mp)*	Observații / Referințe
61254	2.100	

* Suprafața este determinată în planul de proiecție Stereo 70.



Date referitoare la teren

Crt	Categorie folosință	Intra vilan	Suprafața (mp)	Tarla	Parcelă	Nr. topo	Observații / Referințe
1	faneata	NU	2.100	1	8/4	-	

Lungime Segmente

1) Valorile lungimilor segmentelor sunt obținute din proiecție în plan.

Punct început	X / Y	Punct sfârșit	X / Y	Lungime segment (** (m)
1	320.292,403 447.913,021	2	320.291,435 447.957,864	44.853
2	320.291,435 447.957,864	3	320.244,43 447.956,978	47.013
3	320.244,43 447.956,978	4	320.247,032 447.910,997	46.055
4	320.247,032 447.910,997	1	320.292,403 447.913,021	45.416

** Lungimile segmentelor sunt determinate în planul de proiecție Stereo 70 și sunt rotunjite la 1 milimetru.

***** Distanţa dintre puncte este formată din segmente cumulate ce sunt mai mici decât valoarea 1 milimetru.**

**DATE DESPRE IMOBILUL NR. 1657**

Oficiul de Cadastru și Publicitate Imobiliară HUNEDOARA
Biroul de Cadastru și Publicitate Imobiliară Hateg

A. Partea I. Descrierea imobilului

TEREN Extravilan

Adresa: Jud. Hunedoara, ZEICANI

Nr. Crt	Nr cadastral Nr. topografic	Suprafața* (mp)	Observații / Referințe
A1	62677	900	Sector cadastral:1 Teren neimprejmuit;

B. Partea II. Proprietari și acte

Inscrieri privitoare la dreptul de proprietate și alte drepturi reale		Referințe
14743 / 16/06/2020		
Act Notarial nr. 718, din 16/06/2020 emis de Vasii MIHAELA-CAMELIA;		
B3	Intabulare, drept de PROPRIETATEcu titlu cumparare, dobandit prin Conventie, cota actuala 1/1, cota initiala 1/1 1) FĂRCAȘIU LUCIAN - DANIEL, necăsătorit,bun propriu	A1

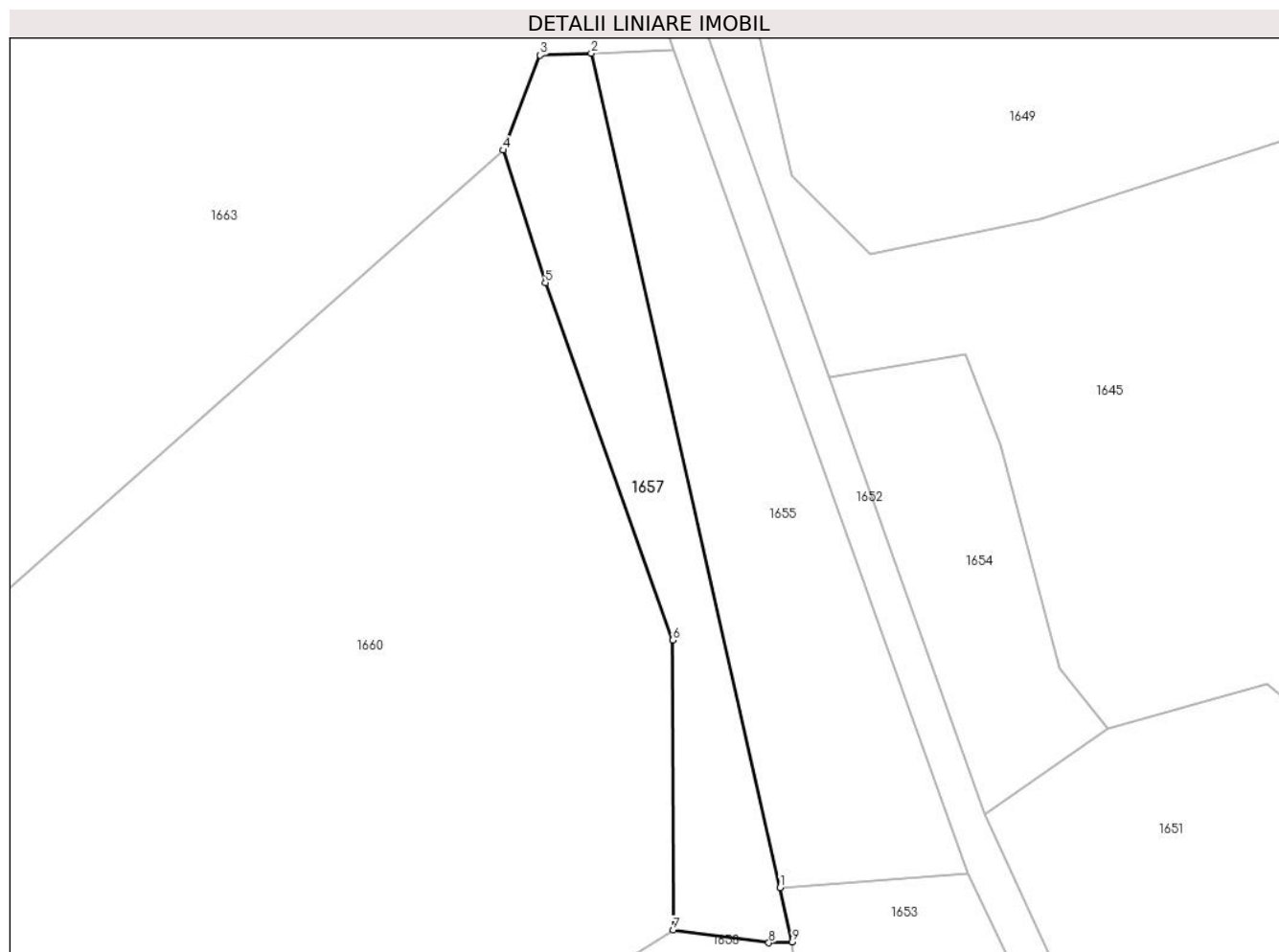
C. Partea III. SARCINI .

Inscrieri privind dezmembramintele dreptului de proprietate, drepturi reale de garanție și sarcini	Referințe
NU SUNT	

Teren

Nr cadastral	Suprafața (mp)*	Observații / Referințe
62677	900	

* Suprafața este determinată în planul de proiecție Stereo 70.



Date referitoare la teren

Crt	Categorie folosință	Intravilan	Suprafața (mp)	Tarla	Parcelă	Nr. topo	Observații / Referințe
1	neproductiv	NU	900	1	8/6	-	

Lungime Segmente

1) Valorile lungimilor segmentelor sunt obținute din proiecție în plan.

Punct început	X / Y	Punct sfârșit	X / Y	Lungime segment (** (m)
1	320.283,383 448.031,207	2	320.262,466 448.123,526	94.659
2	320.262,466 448.123,526	3	320.256,81 448.123,306	5.66
3	320.256,81 448.123,306	4	320.252,686 448.112,808	11.279
4	320.252,686 448.112,808	5	320.257,371 448.098,134	15.404
5	320.257,371 448.098,134	6	320.271,489 448.058,585	41.993

Punct început	X / Y	Punct sfârşit	X / Y	Lungime segment (** (m)
6	320.271,489 448.058,585	7	320.271,524 448.026,504	32.081
7	320.271,524 448.026,504	8	320.282,123 448.025,096	10.692
8	320.282,123 448.025,096	9	320.284,728 448.025,183	2.606
9	320.284,728 448.025,183	1	320.283,383 448.031,207	6.172

** Lungimile segmentelor sunt determinate în planul de proiecție Stereo 70 și sunt rotunjite la 1 milimetru.

*** Distanța dintre puncte este formată din segmente cumulate ce sunt mai mici decât valoarea 1 milimetru.

**DATE DESPRE IMOBILUL NR. 1658**

Oficiul de Cadastru și Publicitate Imobiliară HUNEDOARA
Biroul de Cadastru și Publicitate Imobiliară Hateg

A. Partea I. Descrierea imobilului

TEREN Extravilan

Adresa: Jud. Hunedoara

Nr. Crt	Nr cadastral Nr. topografic	Suprafața* (mp)	Observații / Referințe
A1		5.000	Sector cadastral:1 Teren neimprejmuit;

B. Partea II. Proprietari și acte

Inscrieri privitoare la dreptul de proprietate și alte drepturi reale	Referințe
1 / 28/06/2023	
Act Normativ nr. 7, din 13/03/1996 emis de Parlamentul României;	
B1	A1
Intabulare, drept de PROPRIETATE, dobandit prin Lege, cota actuala 1/1	
1) COMUNA SARMIZEGETUSA-REZERVA COMISIEI LOCALE DE FOND FUNCICIAR , CIF:4633293	

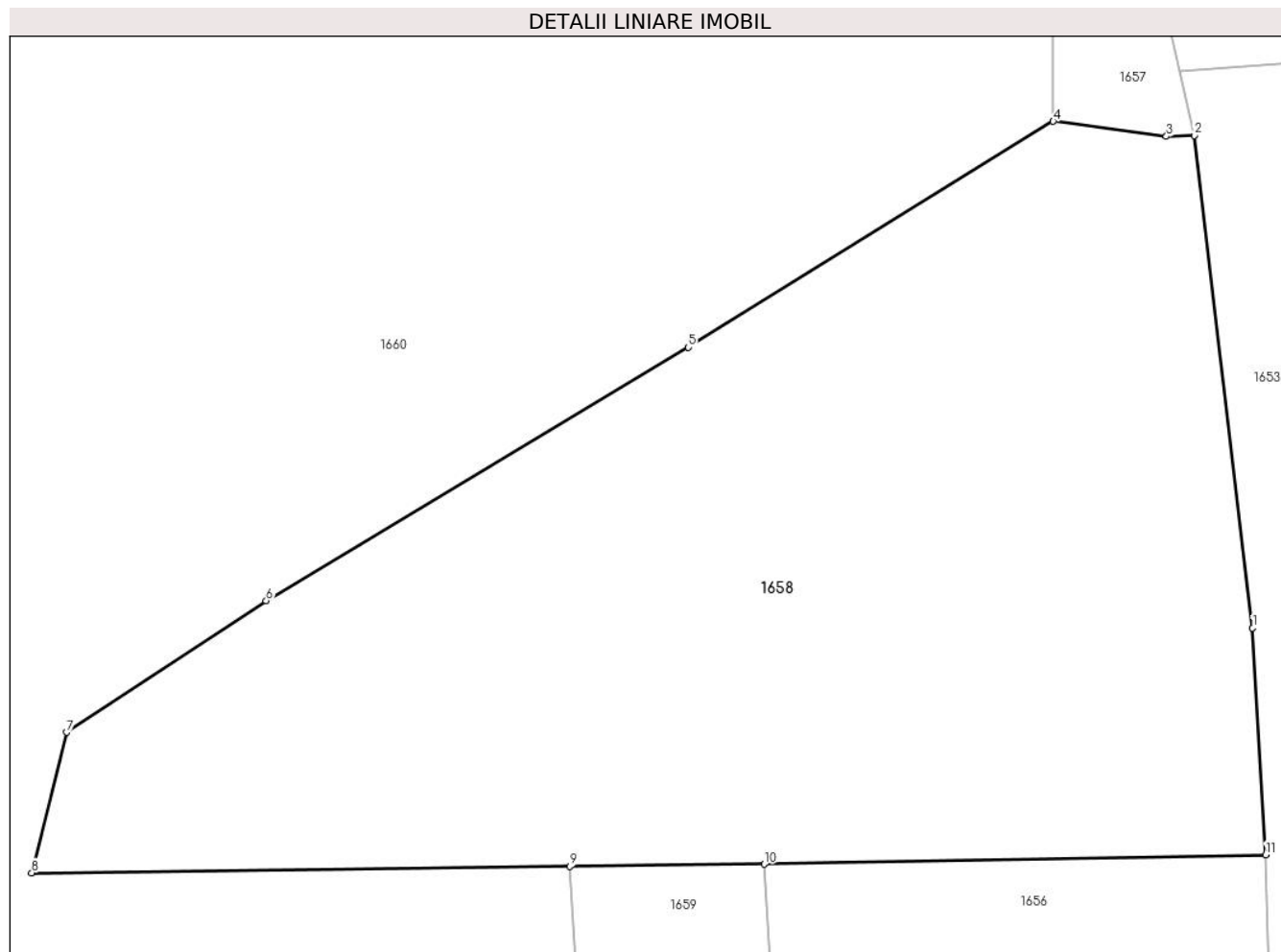
C. Partea III. SARCINI .

Inscrieri privind dezmembramintele dreptului de proprietate, drepturi reale de garanție și sarcini	Referințe
NU SUNT	

Teren

Nr cadastral	Suprafața (mp)*	Observații / Referințe
	5.000	

* Suprafața este determinată în planul de proiecție Stereo 70.



Date referitoare la teren

Crt	Categorie folosință	Intra vilan	Suprafața (mp)	Tarla	Parcelă	Nr. topo	Observații / Referințe
1	pasune	NU	5.000	-	8/3	-	

Lungime Segmente

1) Valorile lungimilor segmentelor sunt obținute din proiecție în plan.

Punct început	X / Y	Punct sfârșit	X / Y	Lungime segment (** (m)
1	320.290,206 447.979,083	2	320.284,728 448.025,183	46.424
2	320.284,728 448.025,183	3	320.282,123 448.025,096	2.606
3	320.282,123 448.025,096	4	320.271,524 448.026,504	10.692
4	320.271,524 448.026,504	5	320.237,342 448.005,352	40.197
5	320.237,342 448.005,352	6	320.197,779 447.981,649	46.12

Punct început	X / Y	Punct sfârşit	X / Y	Lungime segment (** (m)
6	320.197,779 447.981,649	7	320.179,089 447.969,327	22.386
7	320.179,089 447.969,327	8	320.175,801 447.956,182	13.55
8	320.175,801 447.956,182	9	320.226,233 447.956,767	50.435
9	320.226,233 447.956,767	10	320.244,43 447.956,978	18.198
10	320.244,43 447.956,978	11	320.291,435 447.957,864	47.013
11	320.291,435 447.957,864	1	320.290,206 447.979,083	21.255

** Lungimile segmentelor sunt determinate în planul de proiecție Stereo 70 și sunt rotunjite la 1 milimetru.

*** Distanța dintre puncte este formată din segmente cumulate ce sunt mai mici decât valoarea 1 milimetru.

**DATE DESPRE IMOBILUL NR. 1659**

Oficiul de Cadastru și Publicitate Imobiliară HUNEDOARA
Biroul de Cadastru și Publicitate Imobiliară Hateg

A. Partea I. Descrierea imobilului

TEREN Extravilan

Adresa: Jud. Hunedoara

Nr. Crt	Nr cadastral Nr. topografic	Suprafața* (mp)	Observații / Referințe
A1		840	Sector cadastral:1 Teren neimprejmuit;

B. Partea II. Proprietari și acte

Inscrieri privitoare la dreptul de proprietate și alte drepturi reale		Referințe
1 / 28/06/2023		
Act Administrativ nr. 24501/7, din 27/06/2001 emis de CJPSDPAT HUNEDOARA;		
B1	Intabulare, drept de PROPRIETATE, dobandit prin Reconstituire, cota actuala 1/1 1) VIDA SIMION DEFUNCT:Da	A1

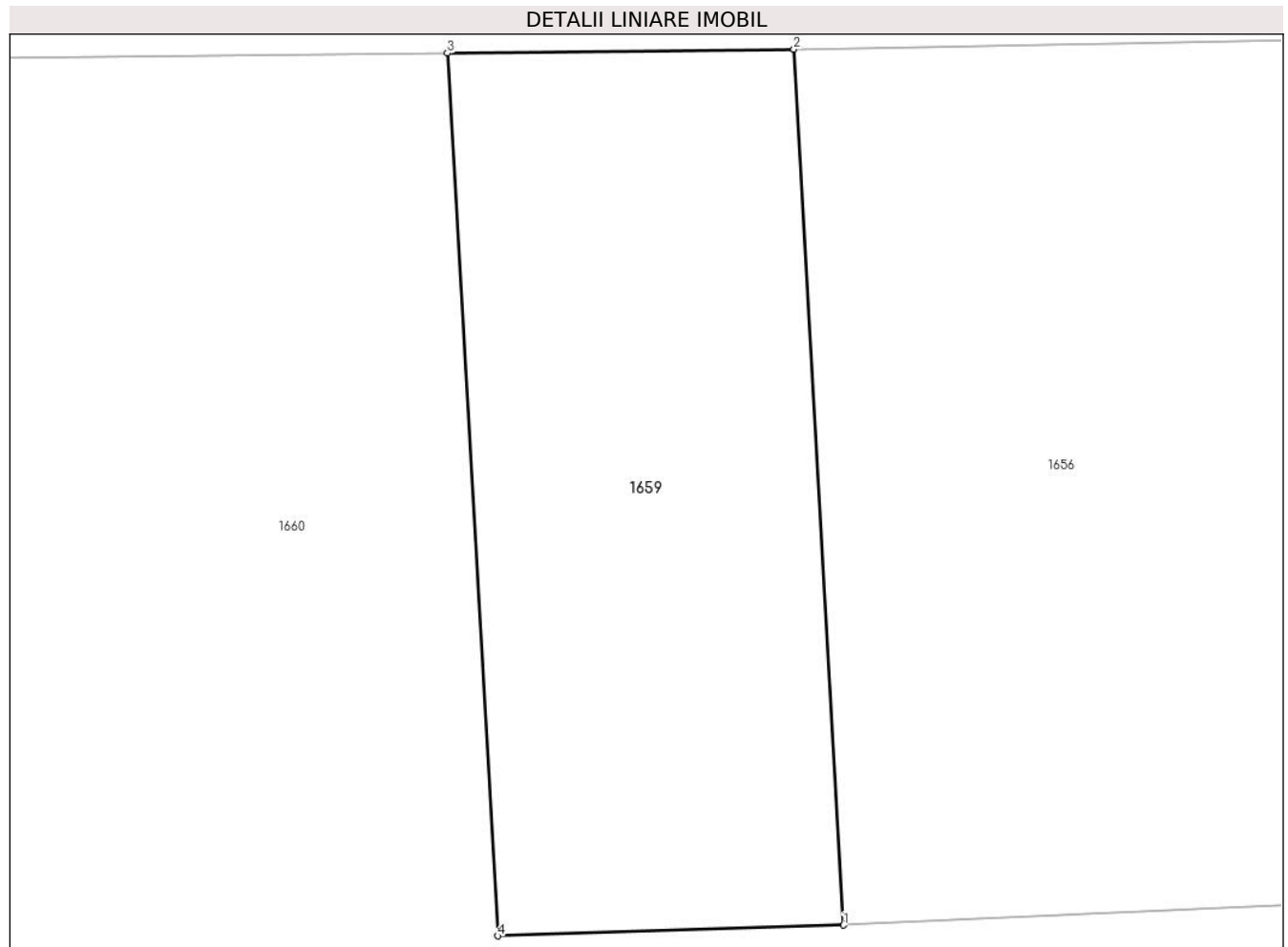
C. Partea III. SARCINI .

Inscrieri privind dezmembramintele dreptului de proprietate, drepturi reale de garanție și sarcini	Referințe
NU SUNT	

Teren

Nr cadastral	Suprafața (mp)*	Observații / Referințe
	840	

* Suprafața este determinată în planul de proiecție Stereo 70.



Date referitoare la teren

Crt	Categorie folosință	Intra vilan	Suprafața (mp)	Tarla	Parcelă	Nr. topo	Observații / Referințe
1	arabil	NU	840	1	10/2	-	

Lungime Segmente

1) Valorile lungimilor segmentelor sunt obținute din proiecție în plan.

Punct început	X / Y	Punct sfârșit	X / Y	Lungime segment (** (m)
1	320.247,032 447.910,997	2	320.244,43 447.956,978	46.055
2	320.244,43 447.956,978	3	320.226,233 447.956,767	18.198
3	320.226,233 447.956,767	4	320.228,867 447.910,431	46.411
4	320.228,867 447.910,431	1	320.247,032 447.910,997	18.174

** Lungimile segmentelor sunt determinate în planul de proiecție Stereo 70 și sunt rotunjite la 1 milimetru.

***** Distanţa dintre puncte este formată din segmente cumulate ce sunt mai mici decât valoarea 1 milimetru.**

**DATE DESPRE IMOBILUL NR. 1660**

Oficiul de Cadastru și Publicitate Imobiliară HUNEDOARA
Biroul de Cadastru și Publicitate Imobiliară Hateg

A. Partea I. Descrierea imobilului

TEREN Extravilan

Adresa: Jud. Hunedoara

Nr. Crt	Nr cadastral Nr. topografic	Suprafața* (mp)	Observații / Referințe
A1		22.099	Sector cadastral:1 Teren neimprejmuit;

B. Partea II. Proprietari și acte

Inscrieri privitoare la dreptul de proprietate și alte drepturi reale	Referințe
1 / 28/06/2023	
Act Normativ nr. 7, din 13/03/1996 emis de Parlamentul României;	
B1	A1
Intabulare, drept de PROPRIETATE, dobandit prin Lege, cota actuala 1/1	
1) COMUNA SARMIZEGETUSA-REZERVA COMISIEI LOCALE DE FOND FUNCICIAR , CIF:4633293	

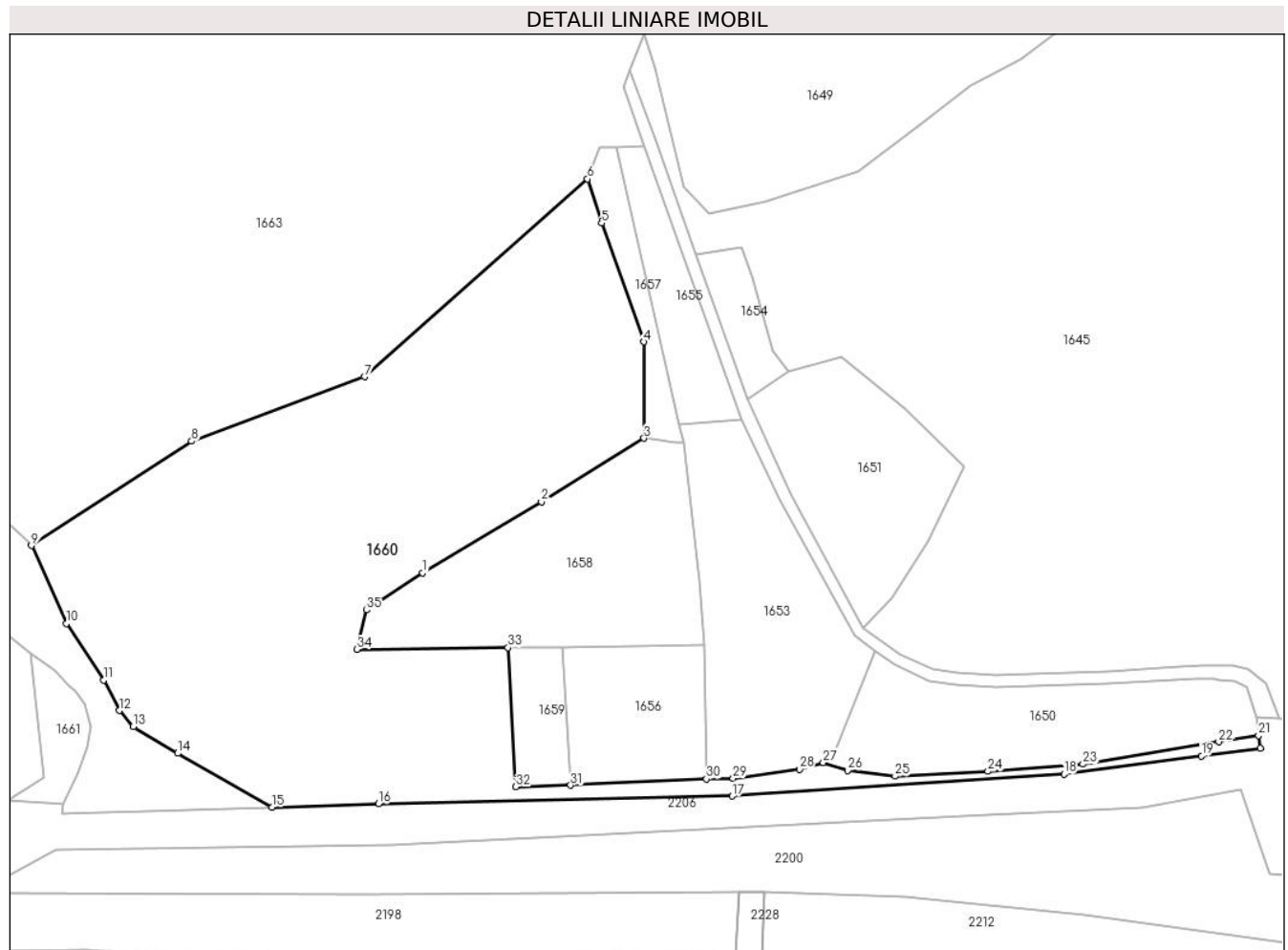
C. Partea III. SARCINI .

Inscrieri privind dezmembramintele dreptului de proprietate, drepturi reale de garanție și sarcini	Referințe
NU SUNT	

Teren

Nr cadastral	Suprafața (mp)*	Observații / Referințe
	22.099	

* Suprafața este determinată în planul de proiecție Stereo 70.



Date referitoare la teren

Crt	Categorie folosință	Intravilan	Suprafața (mp)	Tarla	Parcelă	Nr. topo	Observații / Referințe
1	pașune	NU	22.099	-	-	-	Împădurită

Lungime Segmente

1) Valorile lungimilor segmentelor sunt obținute din proiecție în plan.

Punct început	X / Y	Punct sfârșit	X / Y	Lungime segment (** (m)
1	320.197,779 447.981,649	2	320.237,342 448.005,352	46.12
3	320.271,524 448.026,504	4	320.271,489 448.058,585	32.081
5	320.257,371 448.098,134	6	320.252,686 448.112,808	15.404
7	320.178,351 448.046,94	8	320.120,73 448.025,487	61.485
9	320.067,347 447.990,825	10	320.078,94 447.964,795	28.495

Punct început	X / Y	Punct sfârșit	X / Y	Lungime segment (** (m)
2	320.237,342 448.005,352	3	320.271,524 448.026,504	40.197
4	320.271,489 448.058,585	5	320.257,371 448.098,134	41.993
6	320.252,686 448.112,808	7	320.178,351 448.046,94	99.319
8	320.120,73 448.025,487	9	320.067,347 447.990,825	63.649
10	320.078,94 447.964,795	11	320.091,397 447.946,01	22.54

Punct început	X / Y	Punct sfârșit	X / Y	Lungime segment (** (m)
11	320.091,397 447.946,01	12	320.096,669 447.935,819	11.474
13	320.101,249 447.930,464	14	320.116,129 447.921,633	17.303
15	320.147,468 447.903,644	16	320.182,98 447.904,77	35.53
17	320.300,94 447.907,38	18	320.411,552 447.914,69	110.853
19	320.457,431 447.920,762	20	320.477,014 447.923,354	19.754
21	320.476,418 447.927,523	22	320.463,082 447.925,417	13.501
23	320.417,851 447.917,98	24	320.386,19 447.915,598	31.75
25	320.355,203 447.914,01	26	320.339,389 447.915,947	15.932
27	320.331,316 447.918,539	28	320.323,357 447.916,318	8.263
29	320.301,183 447.913,281	30	320.292,403 447.913,021	8.784
31	320.247,032 447.910,997	32	320.228,867 447.910,431	18.174
33	320.226,233 447.956,767	34	320.175,801 447.956,182	50.435
35	320.179,089 447.969,327	1	320.197,779 447.981,649	22.386

Punct început	X / Y	Punct sfârșit	X / Y	Lungime segment (** (m)
12	320.096,669 447.935,819	13	320.101,249 447.930,464	7.046
14	320.116,129 447.921,633	15	320.147,468 447.903,644	36.135
16	320.182,98 447.904,77	17	320.300,94 447.907,38	117.989
18	320.411,552 447.914,69	19	320.457,431 447.920,762	46.279
20	320.477,014 447.923,354	21	320.476,418 447.927,523	4.211
22	320.463,082 447.925,417	23	320.417,851 447.917,98	45.838
24	320.386,19 447.915,598	25	320.355,203 447.914,01	31.028
26	320.339,389 447.915,947	27	320.331,316 447.918,539	8.479
28	320.323,357 447.916,318	29	320.301,183 447.913,281	22.381
30	320.292,403 447.913,021	31	320.247,032 447.910,997	45.416
32	320.228,867 447.910,431	33	320.226,233 447.956,767	46.411
34	320.175,801 447.956,182	35	320.179,089 447.969,327	13.55

** Lungimile segmentelor sunt determinate în planul de proiecție Stereo 70 și sunt rotunjite la 1 milimetru.

*** Distanța dintre puncte este formată din segmente cumulate ce sunt mai mici decât valoarea 1 milimetru.

**DATE DESPRE IMOBILUL NR. 1661**

Oficiul de Cadastru și Publicitate Imobiliară HUNEDOARA
Biroul de Cadastru și Publicitate Imobiliară Hateg

A. Partea I. Descrierea imobilului

TEREN Extravilan

Adresa: Jud. Hunedoara

Nr. Crt	Nr cadastral Nr. topografic	Suprafața* (mp)	Observații / Referințe
A1		648	Sector cadastral:1 Teren neimprejmuit;

B. Partea II. Proprietari și acte

Inscrieri privitoare la dreptul de proprietate și alte drepturi reale	Referințe
1 / 28/06/2023	
Act Normativ nr. 7, din 13/03/1996 emis de Parlamentul României;	
B1	A1
Intabulare, drept de PROPRIETATE, dobandit prin Lege, cota actuala 1/1	
1) COMUNA SARMIZEGETUSA-REZERVA COMISIEI LOCALE DE FOND FUNCJAR, CIF:4633293	

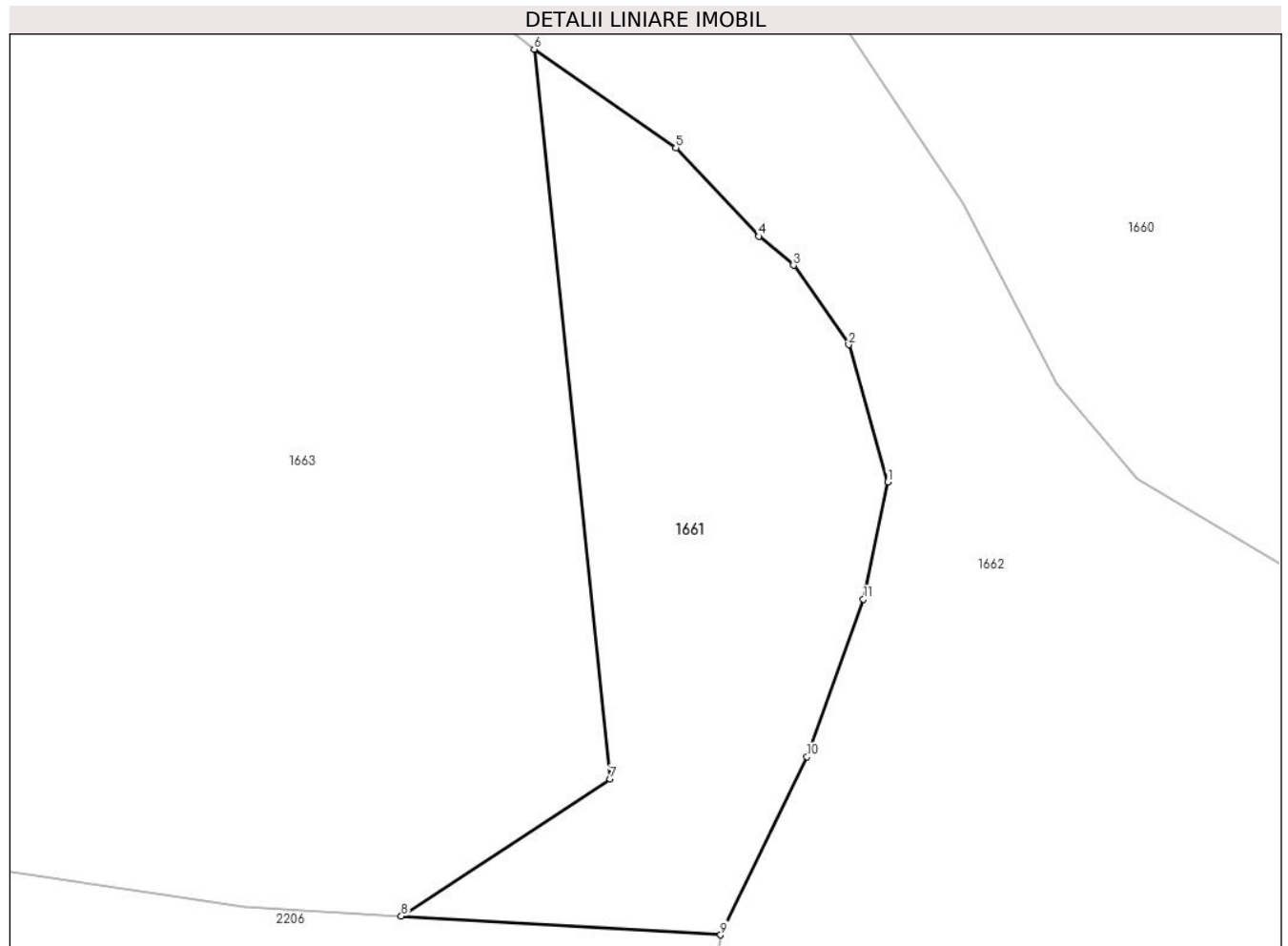
C. Partea III. SARCINI .

Inscrieri privind dezmembramintele dreptului de proprietate, drepturi reale de garanție și sarcini	Referințe
NU SUNT	

Teren

Nr cadastral	Suprafața (mp)*	Observații / Referințe
	648	

* Suprafața este determinată în planul de proiecție Stereo 70.



Date referitoare la teren

Crt	Categorie folosință	Intravilan	Suprafața (mp)	Tarla	Parcelă	Nr. topo	Observații / Referințe
1	neproductiv	NU	648	-	-	-	

Lungime Segmente

1) Valorile lungimilor segmentelor sunt obținute din proiecție în plan.

Punct început	X / Y	Punct sfârșit	X / Y	Lungime segment (** (m)
1	320.087,133 447.930,286	2	320.084,926 447.938,047	8.069
2	320.084,926 447.938,047	3	320.081,804 447.942,536	5.468
3	320.081,804 447.942,536	4	320.079,854 447.944,174	2.547
4	320.079,854 447.944,174	5	320.075,144 447.949,167	6.864
5	320.075,144 447.949,167	6	320.067,139 447.954,746	9.757

Punct început	X / Y	Punct sfârşit	X / Y	Lungime segment (** (m)
6	320.067,139 447.954,746	7	320.071,434 447.913,512	41.457
7	320.071,434 447.913,512	8	320.059,619 447.905,759	14.132
8	320.059,619 447.905,759	9	320.077,68 447.904,7	18.092
9	320.077,68 447.904,7	10	320.082,566 447.914,766	11.189
10	320.082,566 447.914,766	11	320.085,763 447.923,667	9.458
11	320.085,763 447.923,667	1	320.087,133 447.930,286	6.759

** Lungimile segmentelor sunt determinate în planul de proiecție Stereo 70 și sunt rotunjite la 1 milimetru.

*** Distanța dintre puncte este formată din segmente cumulate ce sunt mai mici decât valoarea 1 milimetru.

**DATE DESPRE IMOBILUL NR. 1662**

Oficiul de Cadastru și Publicitate Imobiliară HUNEDOARA
Biroul de Cadastru și Publicitate Imobiliară Hateg

A. Partea I. Descrierea imobilului

TEREN Extravilan

Adresa: Jud. Hunedoara

Nr. Crt	Nr cadastral Nr. topografic	Suprafața* (mp)	Observații / Referințe
A1		3.161	Sector cadastral:1 Teren neimprejmuit;

B. Partea II. Proprietari și acte

Inscrieri privitoare la dreptul de proprietate și alte drepturi reale		Referințe
1 / 28/06/2023		
Act Normativ nr. 7, din 13/03/1996 emis de Parlamentul României;		
B1	Inscrierea provizorie, drept de PROPRIETATE, dobandit prin Lege, cota actuala 1/1 1) COMUNA SARMIZEGETUSA, CIF:4633293	A1

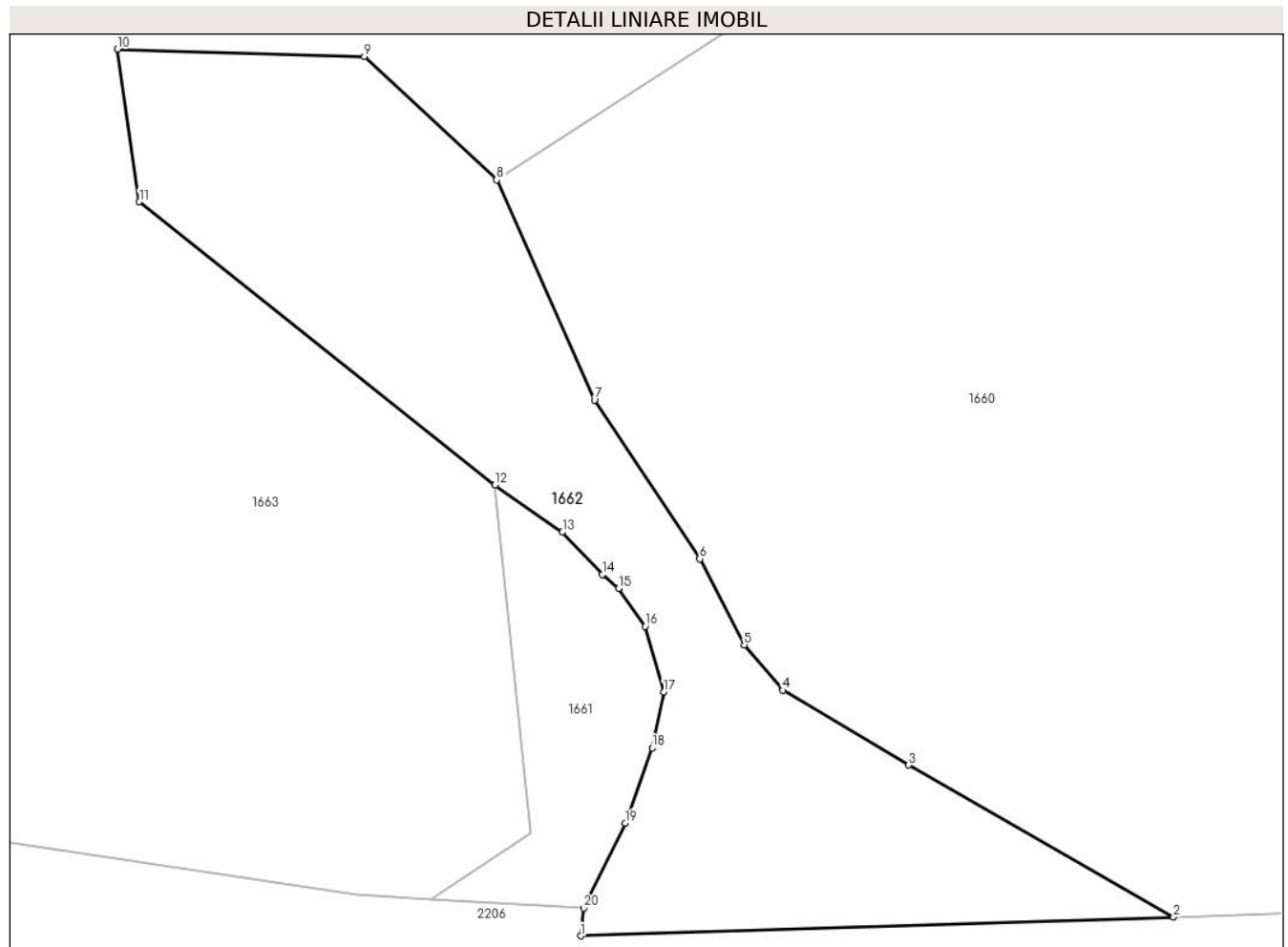
C. Partea III. SARCINI .

Inscrieri privind dezmembramintele dreptului de proprietate, drepturi reale de garanție și sarcini	Referințe
NU SUNT	

Teren

Nr cadastral	Suprafața (mp)*	Observații / Referințe
	3.161	

* Suprafața este determinată în planul de proiecție Stereo 70.



Date referitoare la teren

Crt	Categorie folosință	Intra vilan	Suprafața (mp)	Tarla	Parcelă	Nr. topo	Observații / Referințe
1	drum	NU	3.161	-	-	-	

Lungime Segmente

1) Valorile lungimilor segmentelor sunt obținute din proiecție în plan.

Punct început	X / Y	Punct sfârșit	X / Y	Lungime segment (** (m)
1	320.077,31 447.901,42	2	320.147,468 447.903,644	70.193
2	320.147,468 447.903,644	3	320.116,129 447.921,633	36.135
3	320.116,129 447.921,633	4	320.101,249 447.930,464	17.303
4	320.101,249 447.930,464	5	320.096,669 447.935,819	7.046
5	320.096,669 447.935,819	6	320.091,397 447.946,01	11.474

Punct început	X / Y	Punct sfârşit	X / Y	Lungime segment (** (m)
6	320.091,397 447.946,01	7	320.078,94 447.964,795	22.54
7	320.078,94 447.964,795	8	320.067,347 447.990,825	28.495
8	320.067,347 447.990,825	9	320.051,677 448.005,429	21.42
9	320.051,677 448.005,429	10	320.022,471 448.006,288	29.219
10	320.022,471 448.006,288	11	320.025,048 447.988,248	18.223
11	320.025,048 447.988,248	12	320.067,139 447.954,746	53.796
12	320.067,139 447.954,746	13	320.075,144 447.949,167	9.757
13	320.075,144 447.949,167	14	320.079,854 447.944,174	6.864
14	320.079,854 447.944,174	15	320.081,804 447.942,536	2.547
15	320.081,804 447.942,536	16	320.084,926 447.938,047	5.468
16	320.084,926 447.938,047	17	320.087,133 447.930,286	8.069
17	320.087,133 447.930,286	18	320.085,763 447.923,667	6.759
18	320.085,763 447.923,667	19	320.082,566 447.914,766	9.458
19	320.082,566 447.914,766	20	320.077,68 447.904,7	11.189
20	320.077,68 447.904,7	1	320.077,31 447.901,42	3.301

** Lungimile segmentelor sunt determinate în planul de proiecție Stereo 70 și sunt rotunjite la 1 milimetru.

*** Distanța dintre puncte este formată din segmente cumulate ce sunt mai mici decât valoarea 1 milimetru.

**DATE DESPRE IMOBILUL NR. 1663**

Oficiul de Cadastru și Publicitate Imobiliară HUNEDOARA
Biroul de Cadastru și Publicitate Imobiliară Hateg

A. Partea I. Descrierea imobilului

TEREN Extravilan

Nr. CF vechi:109N
Nr. cadastral vechi:146

Adresa: Jud. Hunedoara

Nr. Crt	Nr cadastral Nr. topografic	Suprafața* (mp)	Observații / Referințe
A1	60153	Din acte: 1.527.800 Masurata: 1.516.387	Sector cadastral:1 Teren neimprejmuit; Imobil străbătut de limita de UAT Densuș

B. Partea II. Proprietari și acte

Inscrieri privitoare la dreptul de proprietate și alte drepturi reale	Referințe
303 / 31/01/2007	
Act Administrativ nr. 91063, din 23/05/2006 emis de COMISIA JUDETEANA;	
B1	A1
Intabulare, drept de PROPRIETATE, dobandit prin Lege, cota actuala 1/1, cota initiala 1/1 1) ASOCIATIA COMPOSESORALA NOBIL ZEICANI, CIF:9999999999999	

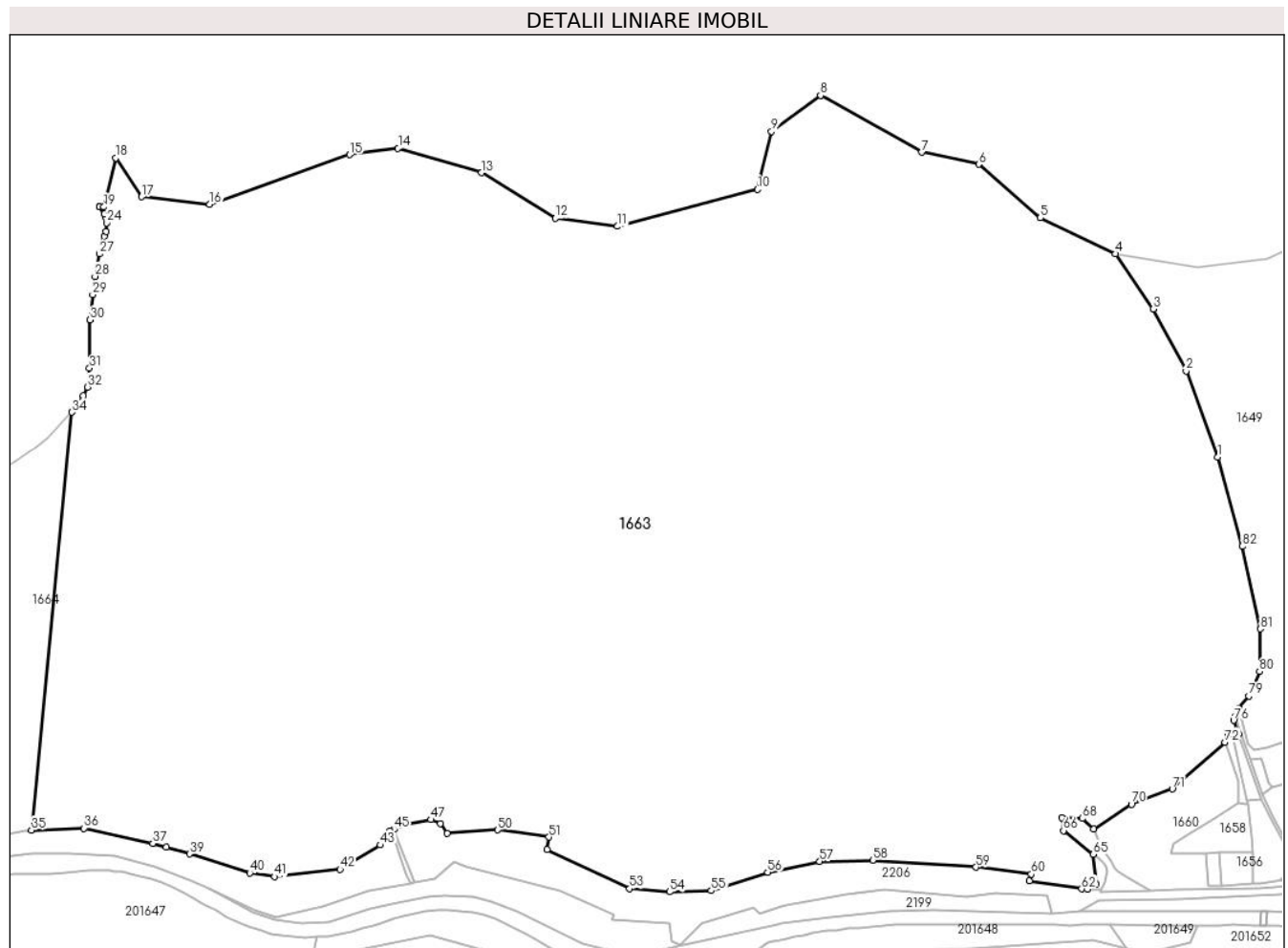
C. Partea III. SARCINI .

Inscrieri privind dezmembramintele dreptului de proprietate, drepturi reale de garanție și sarcini	Referințe
NU SUNT	

Teren

Nr cadastral	Suprafața (mp)*	Observații / Referințe
60153	Din acte: 1.527.800 Masurata: 1.516.387	Imobil străbătut de limita de UAT Densuș

* Suprafața este determinată în planul de proiecție Stereo 70.



Date referitoare la teren

Crt	Categorie folosință	Intravilan	Suprafața (mp)	Tarla	Parcelă	Nr. topo	Observații / Referințe
1	padure	NU	1.365.532	-	3/2	-	
2	pasune	NU	150.856	-	2	-	

Lungime Segmente

1) Valorile lungimilor segmentelor sunt obținute din proiecție în plan.

Punct început	X / Y	Punct sfârșit	X / Y	Lungime segment	Punct început	X / Y	Punct sfârșit	X / Y	Lungime segment	Punct început	X / Y	Punct sfârșit	X / Y	Lungime segment
1	320.242,566 448.514,022	2	320.197,768 448.635,266	129.255	2	320.197,768 448.635,266	3	320.151,321 448.722,429	98.766	3	320.151,321 448.722,429	4	320.098,442 448.800,159	94.011
4	320.098,442 448.800,159	5	319.992,642 448.850,82	117.304	5	319.992,642 448.850,82	6	319.905,977 448.926,249	114.893	6	319.905,977 448.926,249	7	319.825,66 448.943,136	82.073
7	319.825,66 448.943,136	8	319.683,03 449.023,188	163.559	8	319.683,03 449.023,188	9	319.614,059 448.972,514	85.585	9	319.614,059 448.972,514	10	319.594,353 448.890,873	83.986
10	319.594,353 448.890,873	11	319.397,293 448.838,792	203.826	11	319.397,293 448.838,792	12	319.310,024 448.850,052	87.992	12	319.310,024 448.850,052	13	319.206,023 448.914,403	122.3

Punct început	X / Y	Punct sfârșit	X / Y	Lungime segment	Punct început	X / Y	Punct sfârșit	X / Y	Lungime segment	Punct început	X / Y	Punct sfârșit	X / Y	Lungime segment
13	319.206,023 448.914,403	14	319.088,426 448.948,531	122.4 49	14	319.088,426 448.948,531	15	319.020,22 448.939,634	68.78 4	15	319.020,22 448.939,634	16	318.823,115 448.869,584	209.1 83
16	318.823,115 448.869,584	17	318.727,294 448.880,511	96.44 2	17	318.727,294 448.880,511	18	318.691,151 448.935,147	65.50 9	18	318.691,151 448.935,147	19	318.674,129 448.866,056	71.15 7
19	318.674,129 448.866,056	20	318.668,233 448.866,04	5.896	20	318.668,233 448.866,04	21	318.668,192 448.866,04	0.041	21	318.668,192 448.866,04	22	318.675,05 448.856,51	11.74 1
22	318.675,05 448.856,51	23	318.676,17 448.852,23	4.424	23	318.676,17 448.852,23	24	318.677,99 448.843,69	8.732	24	318.677,99 448.843,69	25	318.677,16 448.831,84	11.87 9
25	318.677,16 448.831,84	26	318.675,036 448.824,44	7.699	26	318.675,036 448.824,44	27	318.668,0 448.799,92	25.51	27	318.668,0 448.799,92	28	318.661,81 448.768,32	32.20 1
28	318.661,81 448.768,32	29	318.658,38 448.742,56	25.98 7	29	318.658,38 448.742,56	30	318.654,6 448.707,06	35.70 1	30	318.654,6 448.707,06	31	318.653,95 448.639,23	67.83 3
31	318.653,95 448.639,23	32	318.651,201 448.612,599	26.77 3	32	318.651,201 448.612,599	33	318.645,4 448.600,49	13.42 7	33	318.645,4 448.600,49	34	318.628,91 448.577,29	28.46 3
34	318.628,91 448.577,29	35	318.572,327 447.989,052	590.9 53	35	318.572,327 447.989,052	36	318.646,112 447.991,619	73.83	36	318.646,112 447.991,619	37	318.742,989 447.970,498	99.15 3
37	318.742,989 447.970,498	38	318.762,184 447.964,93	19.98 6	38	318.762,184 447.964,93	39	318.794,619 447.955,521	33.77 2	39	318.794,619 447.955,521	40	318.879,539 447.928,47	89.12 4
40	318.879,539 447.928,47	41	318.914,72 447.923,38	35.54 7	41	318.914,72 447.923,38	42	319.006,76 447.933,82	92.63	42	319.006,76 447.933,82	43	319.063,2 447.968,05	66.00 9
43	319.063,2 447.968,05	44	319.077,35 447.987,86	24.34 5	44	319.077,35 447.987,86	45	319.082,892 447.990,047	5.958	45	319.082,892 447.990,047	46	319.098,1 447.996,05	16.35
46	319.098,1 447.996,05	47	319.134,91 448.003,78	37.61 3	47	319.134,91 448.003,78	48	319.147,87 447.998,47	14.00 6	48	319.147,87 447.998,47	49	319.157,28 447.984,16	17.12 7
49	319.157,28 447.984,16	50	319.228,63 447.989,21	71.52 8	50	319.228,63 447.989,21	51	319.300,46 447.979,21	72.52 3	51	319.300,46 447.979,21	52	319.298,38 447.961,87	17.46 4
52	319.298,38 447.961,87	53	319.414,34 447.906,43	128.5 31	53	319.414,34 447.906,43	54	319.470,75 447.902,15	56.57 2	54	319.470,75 447.902,15	55	319.529,3 447.903,87	58.57 5
55	319.529,3 447.903,87	56	319.608,71 447.929,58	83.46 8	56	319.608,71 447.929,58	57	319.682,0 447.944,91	74.87 6	57	319.682,0 447.944,91	58	319.756,62 447.946,8	74.64 4
58	319.756,62 447.946,8	59	319.901,96 447.936,85	145.6 8	59	319.901,96 447.936,85	60	319.979,9 447.927,04	78.55 5	60	319.979,9 447.927,04	61	319.976,93 447.917,47	10.02
61	319.976,93 447.917,47	62	320.050,74 447.906,28	74.65 3	62	320.050,74 447.906,28	63	320.059,619 447.905,759	8.894	63	320.059,619 447.905,759	64	320.071,434 447.913,512	14.13 2
64	320.071,434 447.913,512	65	320.067,139 447.954,746	41.45 7	65	320.067,139 447.954,746	66	320.025,048 447.988,248	53.79 6	66	320.025,048 447.988,248	67	320.022,471 448.006,288	18.22 3
67	320.022,471 448.006,288	68	320.051,677 448.005,429	29.21 9	68	320.051,677 448.005,429	69	320.067,347 447.990,825	21.42	69	320.067,347 447.990,825	70	320.120,73 448.025,487	63.64 9
70	320.120,73 448.025,487	71	320.178,351 448.046,94	61.48 5	71	320.178,351 448.046,94	72	320.252,686 448.112,808	99.31 9	72	320.252,686 448.112,808	73	320.256,81 448.123,306	11.27 9
73	320.256,81 448.123,306	74	320.262,466 448.123,526	5.66	74	320.262,466 448.123,526	75	320.271,627 448.123,882	9.168	75	320.271,627 448.123,882	76	320.264,678 448.143,335	20.65 7
76	320.264,678 448.143,335	77	320.266,903 448.148,998	6.084	77	320.266,903 448.148,998	78	320.271,584 448.160,914	12.80 2	78	320.271,584 448.160,914	79	320.285,913 448.177,9	22.22 3
79	320.285,913 448.177,9	80	320.301,064 448.212,295	37.58 4	80	320.301,064 448.212,295	81	320.302,299 448.272,217	59.93 5	81	320.302,299 448.272,217	82	320.276,707 448.388,242	118.8 14
82	320.276,707 448.388,242	1	320.242,566 448.514,022	130.3 31										

** Lungimile segmentelor sunt determinate în planul de proiecție Stereo 70 și sunt rotunjite la 1 milimetru.

*** Distanța dintre puncte este formată din segmente cumulate ce sunt mai mici decât valoarea 1 milimetru.

**DATE DESPRE IMOBILUL NR. 1664**

Oficiul de Cadastru și Publicitate Imobiliară HUNEDOARA
Biroul de Cadastru și Publicitate Imobiliară Hateg

A. Partea I. Descrierea imobilului

TEREN Extravilan

Adresa: Jud. Hunedoara

Nr. Crt	Nr cadastral Nr. topografic	Suprafața* (mp)	Observații / Referințe
A1		155.000	Sector cadastral:1 Teren neimprejmuit;

B. Partea II. Proprietari și acte

Inscrieri privitoare la dreptul de proprietate și alte drepturi reale		Referințe
1 / 28/06/2023		
Act Administrativ nr. 91054/58, din 07/10/2002 emis de CJPSDPAT HUNEDOARA;		
B1	Intabulare, drept de PROPRIETATE, dobandit prin Reconstituire, cota actuala 1/1 1) ȘCOALA SARMIZEGETUSA, CIF:99999999999999	A1

C. Partea III. SARCINI .

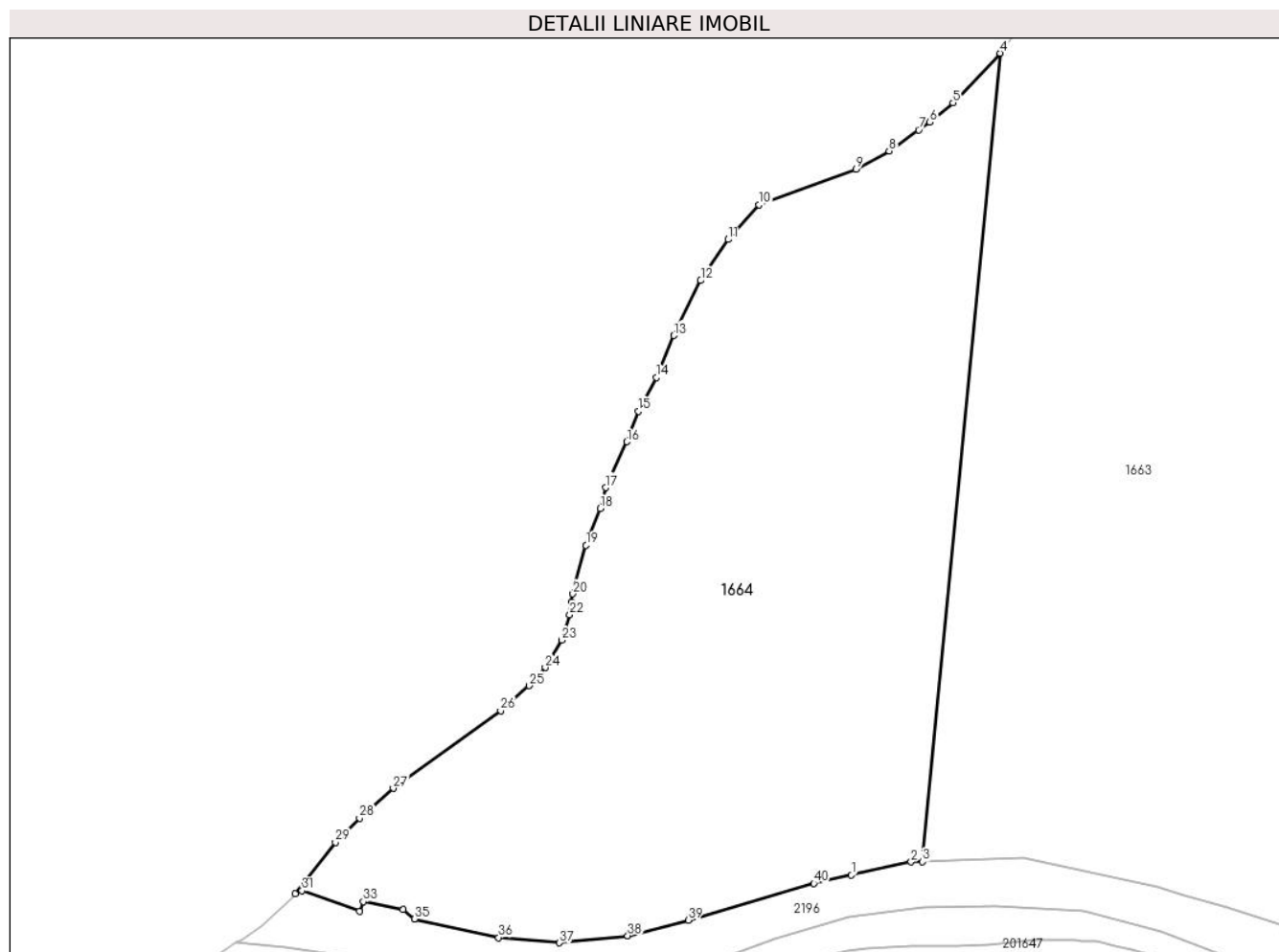
Inscrieri privind dezmembramintele dreptului de proprietate, drepturi reale de garanție și sarcini	Referințe
NU SUNT	

Anexa Nr. 1 La Partea I

Teren

Nr cadastral	Suprafața (mp)*	Observații / Referințe
	155.000	

* Suprafața este determinată în planul de proiecție Stereo 70.



Date referitoare la teren

Crt	Categorie folosință	Intra vilan	Suprafața (mp)	Tarla	Parcelă	Nr. topo	Observații / Referințe
1	padure	NU	155.000	1	37259	-	

Lungime Segmente

1) Valorile lungimilor segmentelor sunt obținute din proiecție în plan.

Punct început	X / Y	Punct sfârșit	X / Y	Lungime segment (** (m)
1	318.520,546 447.979,229	2	318.564,043 447.988,764	44.53
3	318.572,327 447.989,052	4	318.628,91 448.577,29	590.953
5	318.594,59 448.541,12	6	318.577,57 448.527,26	21.949
7	318.569,523 448.521,522	8	318.548,02 448.506,19	26.409
9	318.523,82 448.493,0	10	318.453,39 448.466,93	75.1

Punct început	X / Y	Punct sfârșit	X / Y	Lungime segment (** (m)
2	318.564,043 447.988,764	3	318.572,327 447.989,052	8.289
4	318.628,91 448.577,29	5	318.594,59 448.541,12	49.861
6	318.577,57 448.527,26	7	318.569,523 448.521,522	9.883
8	318.548,02 448.506,19	9	318.523,82 448.493,0	27.561
10	318.453,39 448.466,93	11	318.430,9 448.441,81	33.717

Punct început	X / Y	Punct sfârşit	X / Y	Lungime segment (** (m)
11	318.430,9 448.441,81	12	318.410,79 448.411,94	36.009
13	318.391,17 448.371,88	14	318.378,67 448.341,34	32.999
15	318.365,52 448.316,76	16	318.357,12 448.294,56	23.736
17	318.341,55 448.261,15	18	318.337,63 448.246,01	15.639
19	318.327,38 448.219,21	20	318.317,67 448.183,91	36.611
21	318.316,779 448.177,815	22	318.315,45 448.168,72	9.192
23	318.309,72 448.150,25	24	318.297,59 448.130,29	23.357
25	318.285,68 448.117,12	26	318.265,12 448.098,72	27.591
27	318.186,86 448.042,37	28	318.162,37 448.020,71	32.694
29	318.144,8 448.003,06	30	318.115,45 447.965,694	47.515
31	318.120,448 447.967,965	32	318.162,39 447.953,05	44.515
33	318.165,12 447.959,89	34	318.194,08 447.954,06	29.541
35	318.202,25 447.947,31	36	318.263,66 447.933,81	62.876
37	318.307,94 447.930,0	38	318.357,67 447.935,13	49.994
39	318.401,697 447.946,475	40	318.493,176 447.973,229	95.311

Punct început	X / Y	Punct sfârşit	X / Y	Lungime segment (** (m)
12	318.410,79 448.411,94	13	318.391,17 448.371,88	44.607
14	318.378,67 448.341,34	15	318.365,52 448.316,76	27.876
16	318.357,12 448.294,56	17	318.341,55 448.261,15	36.86
18	318.337,63 448.246,01	19	318.327,38 448.219,21	28.693
20	318.317,67 448.183,91	21	318.316,779 448.177,815	6.16
22	318.315,45 448.168,72	23	318.309,72 448.150,25	19.338
24	318.297,59 448.130,29	25	318.285,68 448.117,12	17.757
26	318.265,12 448.098,72	27	318.186,86 448.042,37	96.436
28	318.162,37 448.020,71	29	318.144,8 448.003,06	24.904
30	318.115,45 447.965,694	31	318.120,448 447.967,965	5.49
32	318.162,39 447.953,05	33	318.165,12 447.959,89	7.365
34	318.194,08 447.954,06	35	318.202,25 447.947,31	10.598
36	318.263,66 447.933,81	37	318.307,94 447.930,0	44.444
38	318.357,67 447.935,13	39	318.401,697 447.946,475	45.465
40	318.493,176 447.973,229	1	318.520,546 447.979,229	28.02

** Lungimile segmentelor sunt determinate în planul de proiecție Stereo 70 și sunt rotunjite la 1 milimetru.

*** Distanța dintre puncte este formată din segmente cumulate ce sunt mai mici decât valoarea 1 milimetru.

**DATE DESPRE IMOBILUL NR. 1665**

Oficiul de Cadastru și Publicitate Imobiliară HUNEDOARA
Biroul de Cadastru și Publicitate Imobiliară Hateg

A. Partea I. Descrierea imobilului

TEREN Extravilan

Adresa: Jud. Hunedoara

Nr. Crt	Nr cadastral Nr. topografic	Suprafața* (mp)	Observații / Referințe
A1		187.131	Sector cadastral:1 Teren neimprejmuit;

B. Partea II. Proprietari și acte

Inscrieri privitoare la dreptul de proprietate și alte drepturi reale	Referințe
1 / 10/07/2023	
Act Normativ nr. 7, din 13/03/1996 emis de Parlamentul României;	
B1	A1
Intabulare, drept de PROPRIETATE, dobandit prin Lege, cota actuala 1/1	
1) COMUNA SARMIZEGETUSA-REZERVA COMISIEI LOCALE DE FOND FUNCICIAR, CIF:4633293	

C. Partea III. SARCINI .

Inscrieri privind dezmembramintele dreptului de proprietate, drepturi reale de garanție și sarcini	Referințe
NU SUNT	

Anexa Nr. 1 La Partea I

Teren

Nr cadastral	Suprafața (mp)*	Observații / Referințe
	187.131	

* Suprafața este determinată în planul de proiecție Stereo 70.

DETALII LINIARE IMOBIL



Date referitoare la teren

Crt	Categorie folosință	Intra vilan	Suprafața (mp)	Tarla	Parcelă	Nr. topo	Observații / Referințe
1	padure	NU	187.131	-	-	-	

Lungime Segmente

1) Valorile lungimilor segmentelor sunt obținute din proiecție în plan.

Punct început	X / Y	Punct sfârșit	X / Y	Lungime segment	Punct început	X / Y	Punct sfârșit	X / Y	Lungime segment	Punct început	X / Y	Punct sfârșit	X / Y	Lungime segment
1	323.906,364 449.365,144	2	323.889,657 449.354,933	19.58	2	323.889,657 449.354,933	3	323.899,971 449.332,271	24.89	3	323.899,971 449.332,271	4	323.878,924 449.293,816	43.83
4	323.878,924 449.293,816	5	323.802,016 449.329,54	84.8	5	323.802,016 449.329,54	6	323.840,842 449.270,683	70.51	6	323.840,842 449.270,683	7	323.887,885 449.238,845	56.80
7	323.887,885 449.238,845	8	323.922,587 449.226,801	36.73	8	323.922,587 449.226,801	9	323.952,996 449.199,608	40.79	9	323.952,996 449.199,608	10	323.994,131 449.186,003	43.32
10	323.994,131 449.186,003	11	324.063,561 449.150,129	78.15	11	324.063,561 449.150,129	12	324.092,478 449.123,226	39.49	12	324.092,478 449.123,226	13	324.128,954 449.101,245	42.58
13	324.128,954 449.101,245	14	324.159,504 449.086,309	34.00	14	324.159,504 449.086,309	15	324.180,033 449.082,064	20.96	15	324.180,033 449.082,064	16	324.213,443 449.070,946	35.21
16	324.213,443 449.070,946	17	324.289,555 449.059,057	77.03	17	324.289,555 449.059,057	18	324.250,708 449.187,372	134.0	18	324.250,708 449.187,372	19	324.153,978 449.134,994	110.0

Punct început	X / Y	Punct sfârşit	X / Y	Lungime segment	Punct început	X / Y	Punct sfârşit	X / Y	Lungime segment	Punct început	X / Y	Punct sfârşit	X / Y	Lungime segment
19	324.153,978 449.134,994	20	324.141,029 449.153,13	22.284	20	324.141,029 449.153,13	21	324.128,244 449.171,036	22.002	21	324.128,244 449.171,036	22	324.121,971 449.179,821	10.795
22	324.121,971 449.179,821	23	324.224,833 449.236,247	117.322	23	324.224,833 449.236,247	24	324.215,271 449.254,309	20.437	24	324.215,271 449.254,309	25	324.177,461 449.312,67	69.538
25	324.177,461 449.312,67	26	324.162,56 449.337,287	28.776	26	324.162,56 449.337,287	27	324.108,007 449.305,475	63.151	27	324.108,007 449.305,475	28	324.107,94 449.305,436	0.078
28	324.107,94 449.305,436	29	324.051,38 449.362,529	80.366	29	324.051,38 449.362,529	30	324.018,249 449.395,971	47.075	30	324.018,249 449.395,971	31	323.985,363 449.429,168	46.728
31	323.985,363 449.429,168	32	323.941,626 449.473,316	62.145	32	323.941,626 449.473,316	33	323.905,472 449.476,677	36.31	33	323.905,472 449.476,677	34	323.891,841 449.477,944	13.69
34	323.891,841 449.477,944	35	323.826,916 449.506,681	71.0	35	323.826,916 449.506,681	36	323.819,86 449.514,08	10.224	36	323.819,86 449.514,08	37	323.874,612 449.569,64	78.004
37	323.874,612 449.569,64	38	323.851,839 449.588,199	29.378	38	323.851,839 449.588,199	39	323.790,738 449.628,91	73.422	39	323.790,738 449.628,91	40	323.744,654 449.650,271	50.794
40	323.744,654 449.650,271	41	323.703,534 449.650,271	41.12	41	323.703,534 449.650,271	42	323.685,175 449.653,101	18.576	42	323.685,175 449.653,101	43	323.648,01 449.647,699	37.556
43	323.648,01 449.647,699	44	323.626,466 449.646,352	21.586	44	323.626,466 449.646,352	45	323.587,829 449.634,094	40.535	45	323.587,829 449.634,094	46	323.590,249 449.623,799	10.576
46	323.590,249 449.623,799	47	323.524,21 449.558,027	93.205	47	323.524,21 449.558,027	48	323.518,836 449.558,613	5.406	48	323.518,836 449.558,613	49	323.505,996 449.560,013	12.916
49	323.505,996 449.560,013	50	323.461,199 449.564,898	45.063	50	323.461,199 449.564,898	51	323.451,474 449.565,958	9.783	51	323.451,474 449.565,958	52	323.402,535 449.680,315	124.389
52	323.402,535 449.680,315	53	323.342,07 449.655,794	65.248	53	323.342,07 449.655,794	54	323.376,94 449.574,311	88.631	54	323.376,94 449.574,311	55	323.371,285 449.574,945	5.69
55	323.371,285 449.574,945	56	323.364,425 449.575,713	6.903	56	323.364,425 449.575,713	57	323.340,946 449.583,179	24.637	57	323.340,946 449.583,179	58	323.277,29 449.603,421	66.797
58	323.277,29 449.603,421	59	323.271,316 449.528,627	75.032	59	323.271,316 449.528,627	60	323.210,837 449.339,571	198.494	60	323.210,837 449.339,571	61	323.227,131 449.347,637	18.181
61	323.227,131 449.347,637	62	323.328,645 449.353,867	101.705	62	323.328,645 449.353,867	63	323.361,891 449.340,988	35.653	63	323.361,891 449.340,988	64	323.406,159 449.313,492	52.112
64	323.406,159 449.313,492	65	323.461,976 449.274,128	68.301	65	323.461,976 449.274,128	66	323.520,026 449.258,24	60.185	66	323.520,026 449.258,24	67	323.529,618 449.256,852	9.692
67	323.529,618 449.256,852	68	323.557,847 449.410,858	156.572	68	323.557,847 449.410,858	69	323.528,098 449.413,355	29.854	69	323.528,098 449.413,355	70	323.488,09 449.416,597	40.139
70	323.488,09 449.416,597	71	323.414,102 449.407,25	74.576	71	323.414,102 449.407,25	72	323.348,533 449.381,646	70.391	72	323.348,533 449.381,646	73	323.275,147 449.418,533	82.135
73	323.275,147 449.418,533	74	323.299,154 449.484,145	69.866	74	323.299,154 449.484,145	75	323.377,046 449.535,682	93.398	75	323.377,046 449.535,682	76	323.404,504 449.527,839	28.556
76	323.404,504 449.527,839	77	323.458,86 449.499,27	61.407	77	323.458,86 449.499,27	78	323.503,69 449.500,951	44.862	78	323.503,69 449.500,951	79	323.544,757 449.499,558	41.091
79	323.544,757 449.499,558	80	323.580,439 449.500,985	35.711	80	323.580,439 449.500,985	81	323.610,411 449.510,972	31.592	81	323.610,411 449.510,972	82	323.621,63 449.520,445	14.683
82	323.621,63 449.520,445	83	323.634,794 449.515,04	14.23	83	323.634,794 449.515,04	84	323.655,372 449.494,848	28.83	84	323.655,372 449.494,848	85	323.682,638 449.475,69	33.324
85	323.682,638 449.475,69	86	323.768,938 449.440,23	93.301	86	323.768,938 449.440,23	87	323.767,29 449.416,38	23.907	87	323.767,29 449.416,38	88	323.839,532 449.439,573	75.874
88	323.839,532 449.439,573	89	323.856,987 449.446,018	18.607	89	323.856,987 449.446,018	1	323.906,364 449.365,144	94.756					

** Lungimile segmentelor sunt determinate în planul de proiecție Stereo 70 și sunt rotunjite la 1 milimetru.

*** Distanța dintre puncte este formată din segmente cumulate ce sunt mai mici decât valoarea 1 milimetru.

**DATE DESPRE IMOBILUL NR. 1666**

Oficiul de Cadastru și Publicitate Imobiliară HUNEDOARA
Biroul de Cadastru și Publicitate Imobiliară Hateg

A. Partea I. Descrierea imobilului

TEREN Extravilan

Adresa: Jud. Hunedoara

Nr. Crt	Nr cadastral Nr. topografic	Suprafața* (mp)	Observații / Referințe
A1		12.379	Sector cadastral:1 Teren neimprejmuit;

B. Partea II. Proprietari și acte

Inscrieri privitoare la dreptul de proprietate și alte drepturi reale		Referințe
1 / 28/06/2023		
Act Administrativ nr. 20/10705, din 17/04/2015 emis de CJPSDPAT HUNEDOARA;		
B1	Intabulare, drept de PROPRIETATE, dobandit prin Reconstituire, cota actuala 1/1 1) ȘTEFĂNESCU ANIȚA	A1

C. Partea III. SARCINI .

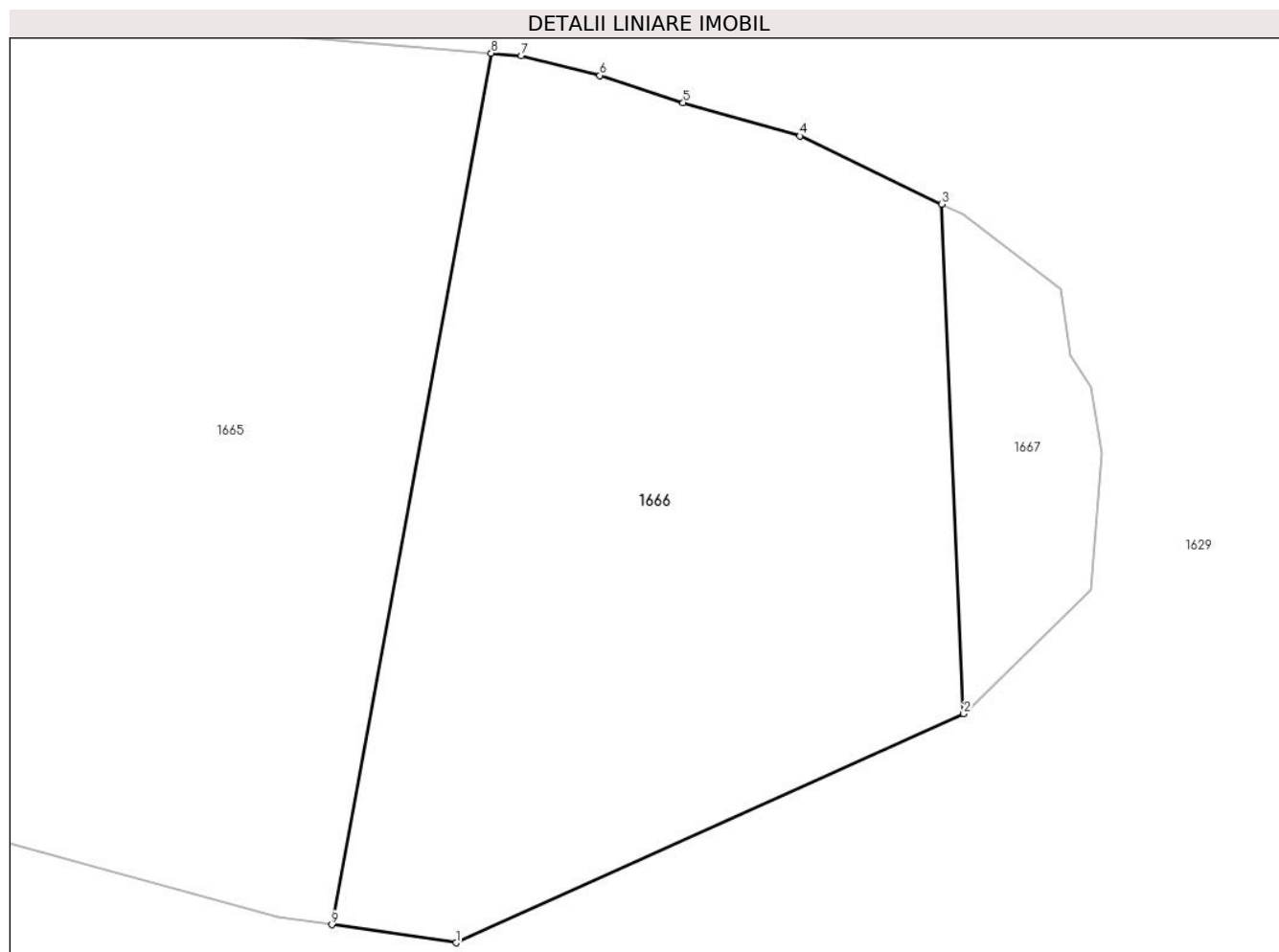
Inscrieri privind dezmembramintele dreptului de proprietate, drepturi reale de garanție și sarcini	Referințe
NU SUNT	

Anexa Nr. 1 La Partea I

Teren

Nr cadastral	Suprafața (mp)*	Observații / Referințe
	12.379	

* Suprafața este determinată în planul de proiecție Stereo 70.



Date referitoare la teren

Crt	Categorie folosință	Intra vilan	Suprafața (mp)	Tarla	Parcelă	Nr. topo	Observații / Referințe
1	faneata	NU	12.379	14	795	-	Impădurtă

Lungime Segmente

1) Valorile lungimilor segmentelor sunt obținute din proiecție în plan.

Punct început	X / Y	Punct sfârșit	X / Y	Lungime segment (** (m)
1	323.551,61 449.253,67	2	323.641,373 449.294,149	98.468
2	323.641,373 449.294,149	3	323.637,495 449.384,158	90.093
3	323.637,495 449.384,158	4	323.612,384 449.396,241	27.867
4	323.612,384 449.396,241	5	323.591,781 449.402,124	21.426
5	323.591,781 449.402,124	6	323.577,064 449.406,937	15.484

Punct început	X / Y	Punct sfârşit	X / Y	Lungime segment (** (m)
6	323.577,064 449.406,937	7	323.563,15 449.410,413	14.342
7	323.563,15 449.410,413	8	323.557,847 449.410,858	5.322
8	323.557,847 449.410,858	9	323.529,618 449.256,852	156.572
9	323.529,618 449.256,852	1	323.551,61 449.253,67	22.221

** Lungimile segmentelor sunt determinate în planul de proiecție Stereo 70 și sunt rotunjite la 1 milimetru.

*** Distanța dintre puncte este formată din segmente cumulate ce sunt mai mici decât valoarea 1 milimetru.

**DATE DESPRE IMOBILUL NR. 1667**

Oficiul de Cadastru și Publicitate Imobiliară HUNEDOARA
Biroul de Cadastru și Publicitate Imobiliară Hateg

A. Partea I. Descrierea imobilului

TEREN Extravilan

Adresa: Jud. Hunedoara

Nr. Crt	Nr cadastral Nr. topografic	Suprafața* (mp)	Observații / Referințe
A1		1.700	Sector cadastral:1 Teren neimprejmuit;

B. Partea II. Proprietari și acte

Inscrieri privitoare la dreptul de proprietate și alte drepturi reale		Referințe
1 / 28/06/2023		
Act Administrativ nr. 20/7082, din 14/12/2009 emis de CJSPDPAT HUNEDOARA;		
B1	Intabulare, drept de PROPRIETATE, dobandit prin Reconstituire, cota actuala 1/1 1) ARMIONI NETA	A1

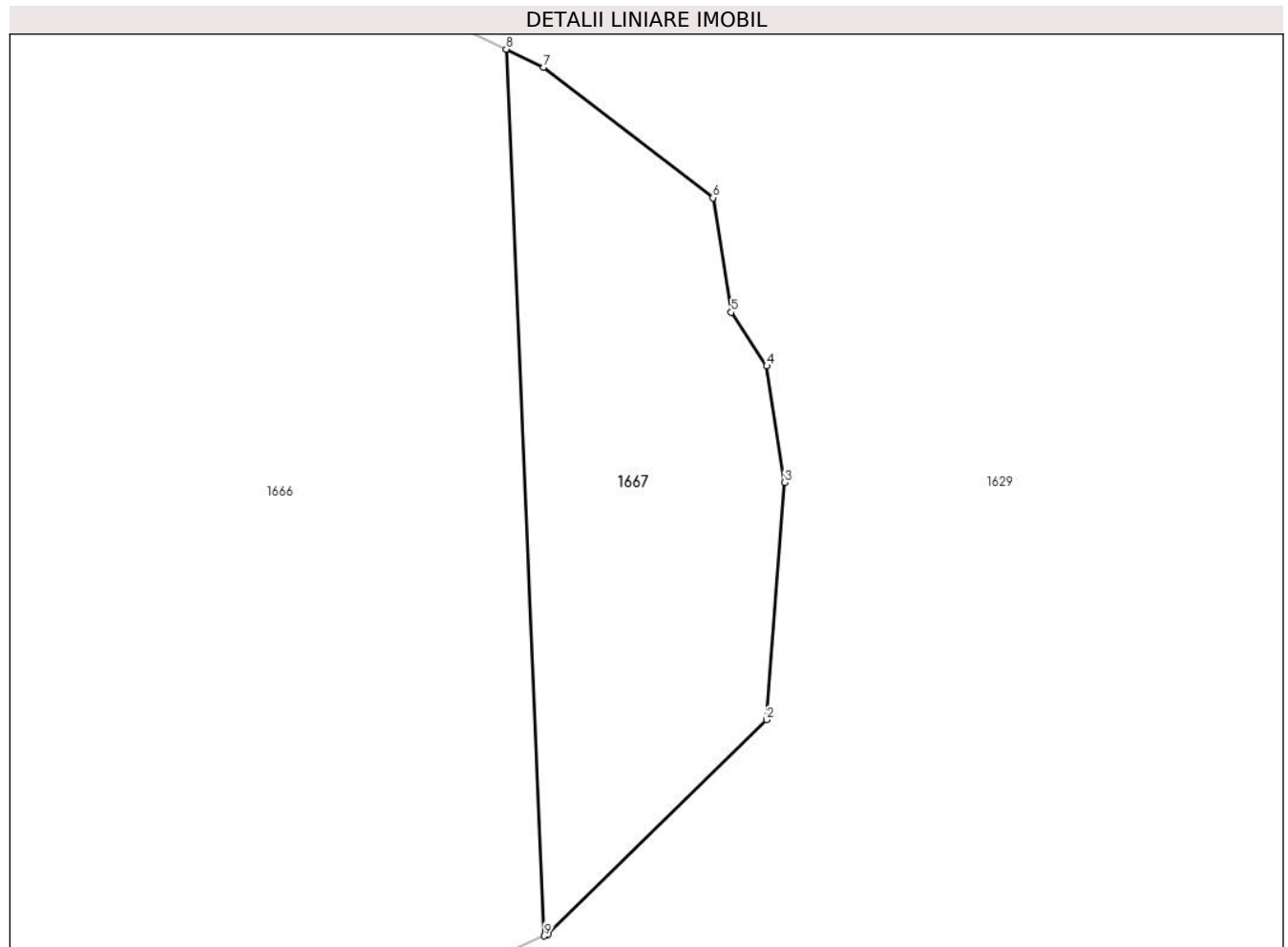
C. Partea III. SARCINI .

Inscrieri privind dezmembramintele dreptului de proprietate, drepturi reale de garanție și sarcini	Referințe
NU SUNT	

Teren

Nr cadastral	Suprafața (mp)*	Observații / Referințe
	1.700	

* Suprafața este determinată în planul de proiecție Stereo 70.



Date referitoare la teren

Crt	Categorie folosință	Intra vilan	Suprafața (mp)	Tarla	Parcelă	Nr. topo	Observații / Referințe
1	faneata	NU	1.700	14	222/2	-	Impădurită

Lungime Segmente

1) Valorile lungimilor segmentelor sunt obținute din proiecție în plan.

Punct început	X / Y	Punct sfârșit	X / Y	Lungime segment (** (m)
1	323.641,683 449.294,289	2	323.663,961 449.316,099	31.177
2	323.663,961 449.316,099	3	323.665,779 449.340,181	24.151
3	323.665,779 449.340,181	4	323.663,961 449.351,995	11.953
4	323.663,961 449.351,995	5	323.660,324 449.357,447	6.554
5	323.660,324 449.357,447	6	323.658,497 449.369,076	11.772

Punct început	X / Y	Punct sfârşit	X / Y	Lungime segment (** (m)
6	323.658,497 449.369,076	7	323.641,282 449.382,335	21.729
7	323.641,282 449.382,335	8	323.637,495 449.384,158	4.203
8	323.637,495 449.384,158	9	323.641,373 449.294,149	90.093
9	323.641,373 449.294,149	1	323.641,683 449.294,289	0.34

** Lungimile segmentelor sunt determinate în planul de proiecție Stereo 70 și sunt rotunjite la 1 milimetru.

*** Distanța dintre puncte este formată din segmente cumulate ce sunt mai mici decât valoarea 1 milimetru.

**DATE DESPRE IMOBILUL NR. 1668**

Oficiul de Cadastru și Publicitate Imobiliară HUNEDOARA
Biroul de Cadastru și Publicitate Imobiliară Hateg

A. Partea I. Descrierea imobilului

TEREN Extravilan

Adresa: Jud. Hunedoara

Nr. Crt	Nr cadastral Nr. topografic	Suprafața* (mp)	Observații / Referințe
A1		2.500	Sector cadastral:1 Teren neimprejmuit;

B. Partea II. Proprietari și acte

Inscrieri privitoare la dreptul de proprietate și alte drepturi reale	Referințe
1 / 28/06/2023	
Act Administrativ nr. 91054/177, din 10/05/2004 emis de CJPSDPAT HUNEDOARA;	
B1	A1
Intabulare, drept de PROPRIETATE, dobandit prin Reconstituire, cota actuala 1/1 1) MĂRUNȚESCU A	

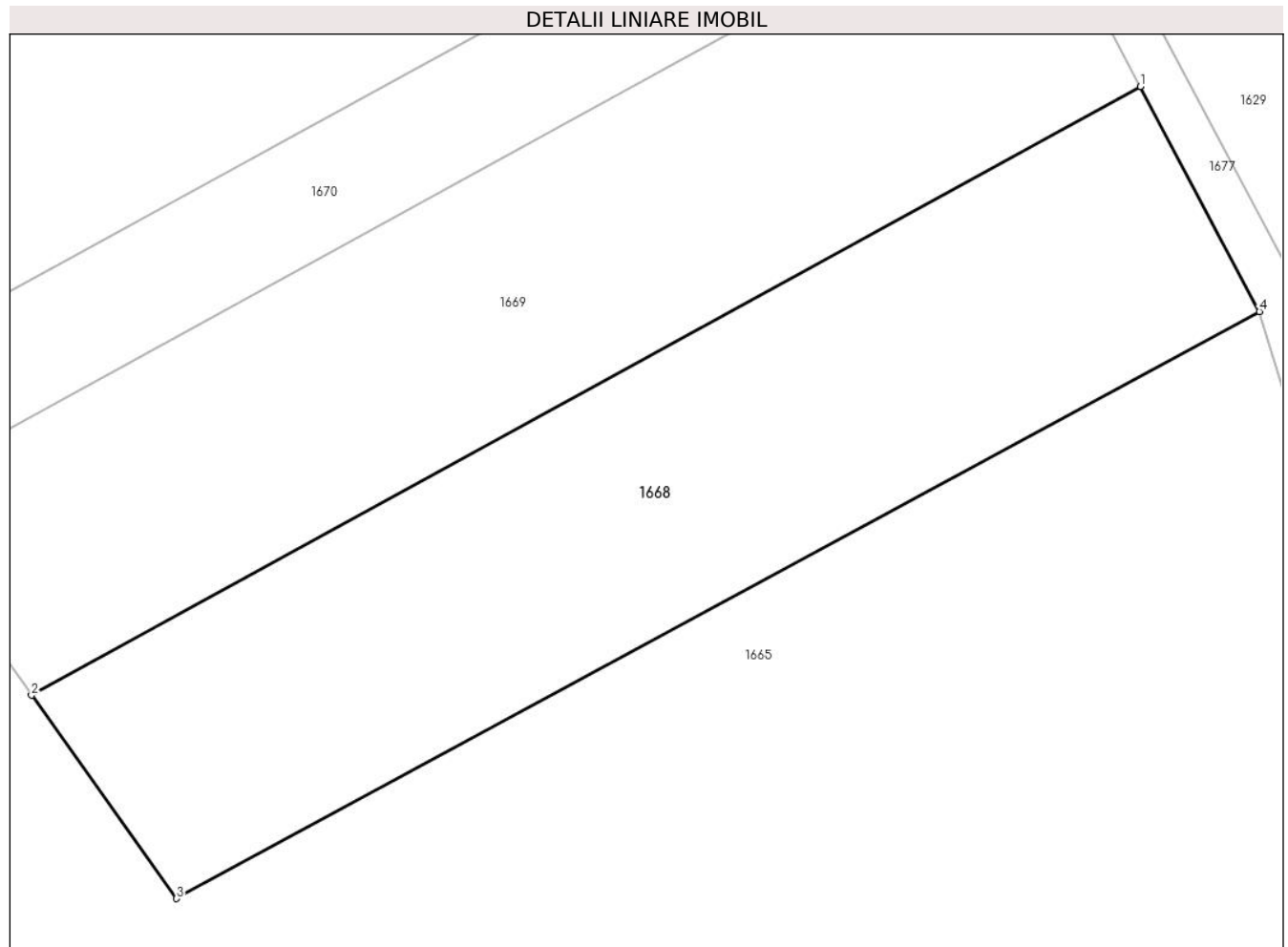
C. Partea III. SARCINI .

Inscrieri privind dezmembramintele dreptului de proprietate, drepturi reale de garanție și sarcini	Referințe
NU SUNT	

Teren

Nr cadastral	Suprafața (mp)*	Observații / Referințe
	2.500	

* Suprafața este determinată în planul de proiecție Stereo 70.



Date referitoare la teren

Crt	Categorie folosință	Intra vilan	Suprafața (mp)	Tarla	Parcelă	Nr. topo	Observații / Referințe
1	faneata	NU	2.500	12	200/1	-	Impădurită

Lungime Segmente

1) Valorile lungimilor segmentelor sunt obținute din proiecție în plan.

Punct început	X / Y	Punct sfârșit	X / Y	Lungime segment (** (m)
1	324.240,073 449.207,46	2	324.141,029 449.153,13	112.967
2	324.141,029 449.153,13	3	324.153,978 449.134,994	22.284
3	324.153,978 449.134,994	4	324.250,708 449.187,372	110.001
4	324.250,708 449.187,372	1	324.240,073 449.207,46	22.73

** Lungimile segmentelor sunt determinate în planul de proiecție Stereo 70 și sunt rotunjite la 1 milimetru.

***** Distanţa dintre puncte este formată din segmente cumulate ce sunt mai mici decât valoarea 1 milimetru.**

**DATE DESPRE IMOBILUL NR. 1669**

Oficiul de Cadastru și Publicitate Imobiliară HUNEDOARA
Biroul de Cadastru și Publicitate Imobiliară Hateg

A. Partea I. Descrierea imobilului

TEREN Extravilan

Adresa: Jud. Hunedoara

Nr. Crt	Nr cadastral Nr. topografic	Suprafața* (mp)	Observații / Referințe
A1		2.500	Sector cadastral:1 Teren neimprejmuit;

B. Partea II. Proprietari și acte

Inscrieri privitoare la dreptul de proprietate și alte drepturi reale		Referințe
1 / 28/06/2023		
Act Administrativ nr. 91054/243, din 07/06/2005 emis de CJPSDPAT HUNEDOARA;		
B1	Intabulare, drept de PROPRIETATE, dobandit prin Reconstituire, cota actuala 1/1 1) DRINCEANU IONEL 2) DRINCEANU IOZEFTA	A1

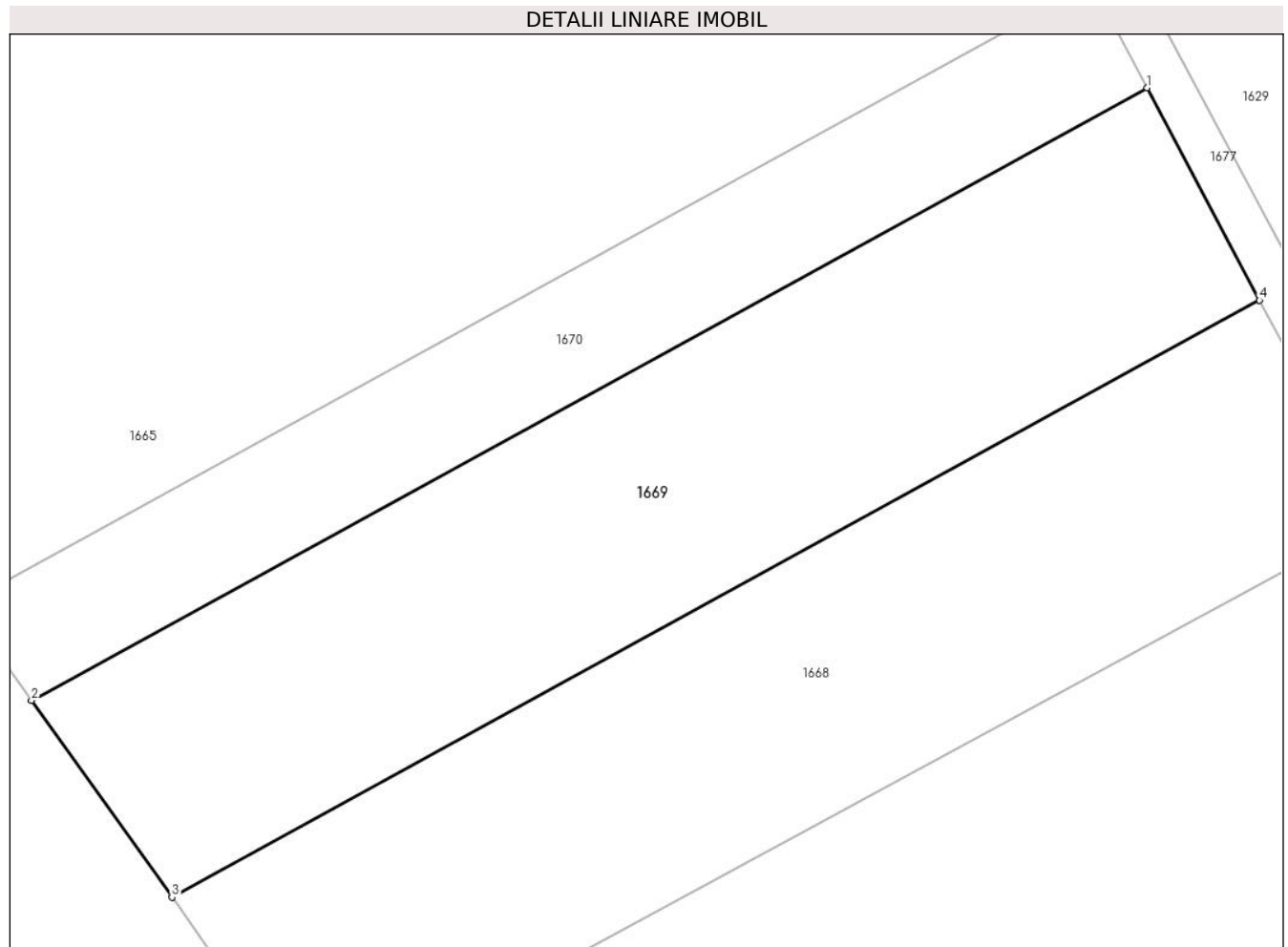
C. Partea III. SARCINI .

Inscrieri privind dezmembramintele dreptului de proprietate, drepturi reale de garanție și sarcini	Referințe
NU SUNT	

Teren

Nr cadastral	Suprafața (mp)*	Observații / Referințe
	2.500	

* Suprafața este determinată în planul de proiecție Stereo 70.



Date referitoare la teren

Crt	Categorie folosință	Intra vilan	Suprafața (mp)	Tarla	Parcelă	Nr. topo	Observații / Referințe
1	faneata	NU	2.500	12	200/2	-	Impădurită

Lungime Segmente

1) Valorile lungimilor segmentelor sunt obținute din proiecție în plan.

Punct început	X / Y	Punct sfârșit	X / Y	Lungime segment (** (m)
1	324.229,849 449.226,772	2	324.128,244 449.171,036	115.888
2	324.128,244 449.171,036	3	324.141,029 449.153,13	22.002
3	324.141,029 449.153,13	4	324.240,073 449.207,46	112.967
4	324.240,073 449.207,46	1	324.229,849 449.226,772	21.851

** Lungimile segmentelor sunt determinate în planul de proiecție Stereo 70 și sunt rotunjite la 1 milimetru.

***** Distanţa dintre puncte este formată din segmente cumulate ce sunt mai mici decât valoarea 1 milimetru.**

**DATE DESPRE IMOBILUL NR. 1670**

Oficiul de Cadastru și Publicitate Imobiliară HUNEDOARA
Biroul de Cadastru și Publicitate Imobiliară Hateg

A. Partea I. Descrierea imobilului

TEREN Extravilan

Adresa: Jud. Hunedoara

Nr. Crt	Nr cadastral Nr. topografic	Suprafața* (mp)	Observații / Referințe
A1		1.250	Sector cadastral:1 Teren neimprejmuit;

B. Partea II. Proprietari și acte

Inscrieri privitoare la dreptul de proprietate și alte drepturi reale		Referințe
1 / 28/06/2023		
Act Administrativ nr. 91054/255, din 23/06/2005 emis de CJPSDPAT HUNEDOARA;		
B1	Intabulare, drept de PROPRIETATE, dobandit prin Reconstituire, cota actuala 1/1 1) SIP IOSIF	A1

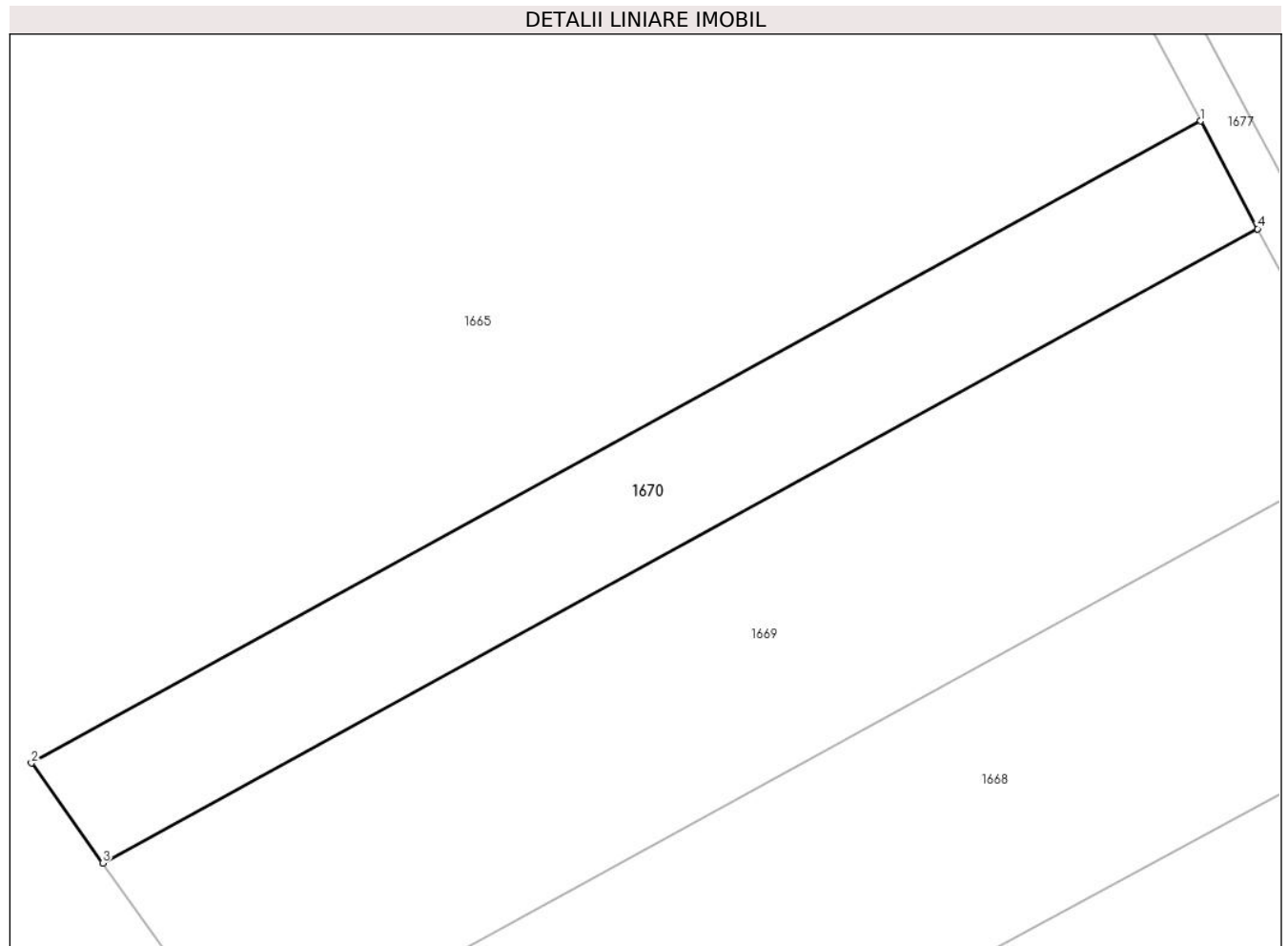
C. Partea III. SARCINI .

Inscrieri privind dezmembramintele dreptului de proprietate, drepturi reale de garanție și sarcini	Referințe
NU SUNT	

Teren

Nr cadastral	Suprafața (mp)*	Observații / Referințe
	1.250	

* Suprafața este determinată în planul de proiecție Stereo 70.



Date referitoare la teren

Crt	Categorie folosință	Intra vilan	Suprafața (mp)	Tarla	Parcelă	Nr. topo	Observații / Referințe
1	faneata	NU	1.250	12	200/4	-	Impădurită

Lungime Segmente

1) Valorile lungimilor segmentelor sunt obținute din proiecție în plan.

Punct început	X / Y	Punct sfârșit	X / Y	Lungime segment (** (m)
1	324.224,833 449.236,247	2	324.121,971 449.179,821	117.322
2	324.121,971 449.179,821	3	324.128,244 449.171,036	10.795
3	324.128,244 449.171,036	4	324.229,849 449.226,772	115.888
4	324.229,849 449.226,772	1	324.224,833 449.236,247	10.721

** Lungimile segmentelor sunt determinate în planul de proiecție Stereo 70 și sunt rotunjite la 1 milimetru.

***** Distanţa dintre puncte este formată din segmente cumulate ce sunt mai mici decât valoarea 1 milimetru.**

**DATE DESPRE IMOBILUL NR. 1671**

Oficiul de Cadastru și Publicitate Imobiliară HUNEDOARA
Biroul de Cadastru și Publicitate Imobiliară Hateg

A. Partea I. Descrierea imobilului

TEREN Extravilan

Adresa: Jud. Hunedoara

Nr. Crt	Nr cadastral Nr. topografic	Suprafața* (mp)	Observații / Referințe
A1		5.200	Sector cadastral:1 Teren neimprejmuit;

B. Partea II. Proprietari și acte

Inscrieri privitoare la dreptul de proprietate și alte drepturi reale	Referințe
1 / 28/06/2023	
Act Administrativ nr. 20/7082, din 14/12/2009 emis de CJPSDPAT HUNEDOARA;	
B1	A1
Intabulare, drept de PROPRIETATE, dobandit prin Reconstituire, cota actuala 1/1 1) ARMIONI NETA	

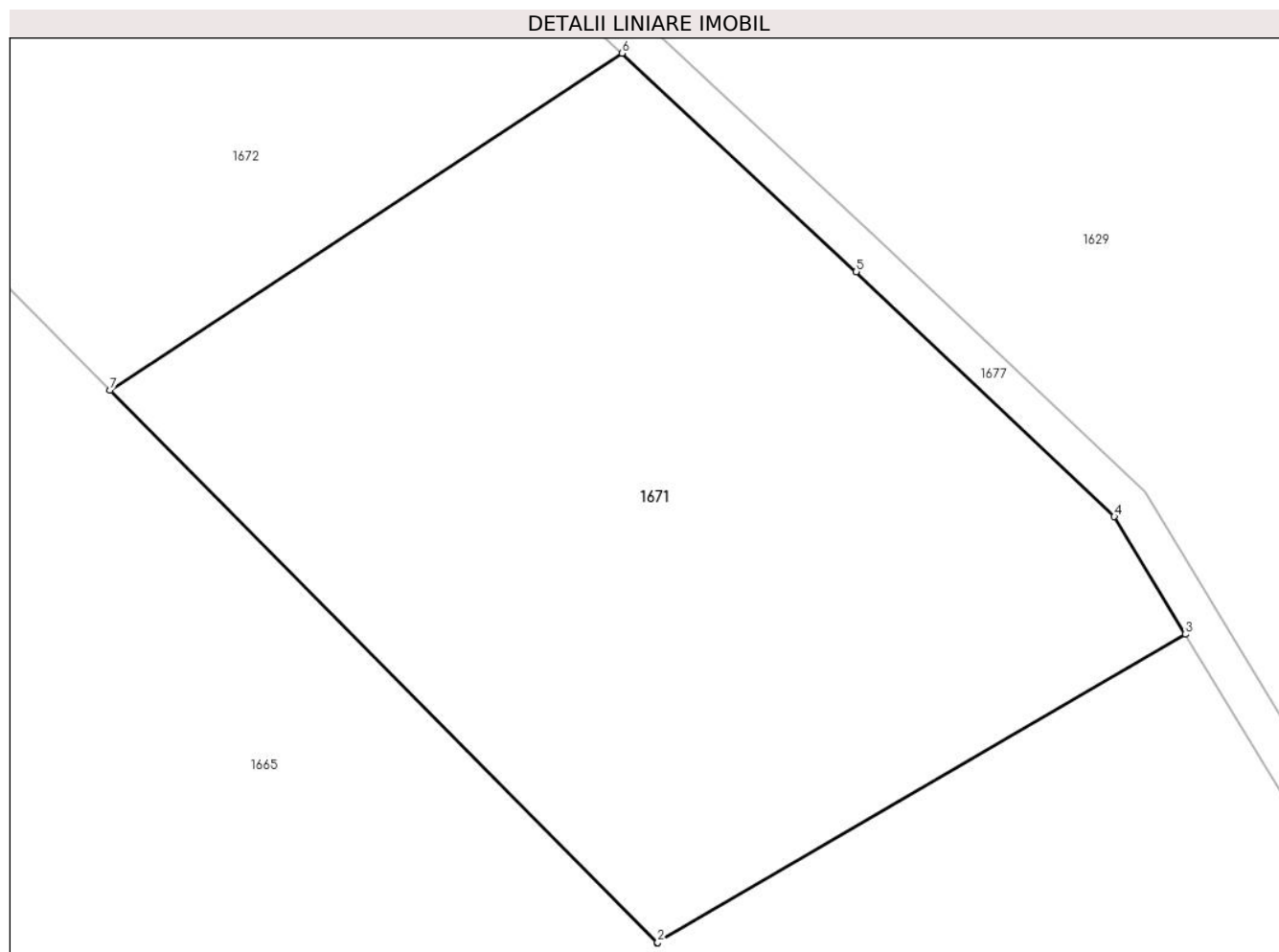
C. Partea III. SARCINI .

Inscrieri privind dezmembramintele dreptului de proprietate, drepturi reale de garanție și sarcini	Referințe
NU SUNT	

Teren

Nr cadastral	Suprafața (mp)*	Observații / Referințe
	5.200	

* Suprafața este determinată în planul de proiecție Stereo 70.



Date referitoare la teren

Crt	Categorie folosință	Intravilan	Suprafața (mp)	Tarla	Parcelă	Nr. topo	Observații / Referințe
1	faneata	NU	5.200	12	197/13	-	Impădurită

Lungime Segmente

1) Valorile lungimilor segmentelor sunt obținute din proiecție în plan.

Punct început	X / Y	Punct sfârșit	X / Y	Lungime segment (** (m)
1	324.107,94 449.305,436	2	324.108,007 449.305,475	0.078
2	324.108,007 449.305,475	3	324.162,56 449.337,287	63.151
3	324.162,56 449.337,287	4	324.155,197 449.349,452	14.22
4	324.155,197 449.349,452	5	324.128,521 449.374,745	36.761
5	324.128,521 449.374,745	6	324.104,314 449.397,311	33.094

Punct început	X / Y	Punct sfârșit	X / Y	Lungime segment (** (m)
6	324.104,314 449.397,311	7	324.051,38 449.362,529	63.339
7	324.051,38 449.362,529	1	324.107,94 449.305,436	80.366

** Lungimile segmentelor sunt determinate în planul de proiecție Stereo 70 și sunt rotunjite la 1 milimetru.

*** Distanța dintre puncte este formată din segmente cumulate ce sunt mai mici decât valoarea 1 milimetru.

**DATE DESPRE IMOBILUL NR. 1672**

Oficiul de Cadastru și Publicitate Imobiliară HUNEDOARA
Biroul de Cadastru și Publicitate Imobiliară Hateg

A. Partea I. Descrierea imobilului

TEREN Extravilan

Adresa: Jud. Hunedoara

Nr. Crt	Nr cadastral Nr. topografic	Suprafața* (mp)	Observații / Referințe
A1		2.800	Sector cadastral:1 Teren neimprejmuit;

B. Partea II. Proprietari și acte

Inscrieri privitoare la dreptul de proprietate și alte drepturi reale	Referințe
1 / 28/06/2023	
Act Administrativ nr. 20/1583, din 12/11/2007 emis de CJPSDPAT HUNEDOARA;	
B1	A1
Intabulare, drept de PROPRIETATE, dobandit prin Reconstituire, cota actuala 1/1 1) ȘTIRBAN AUREL	

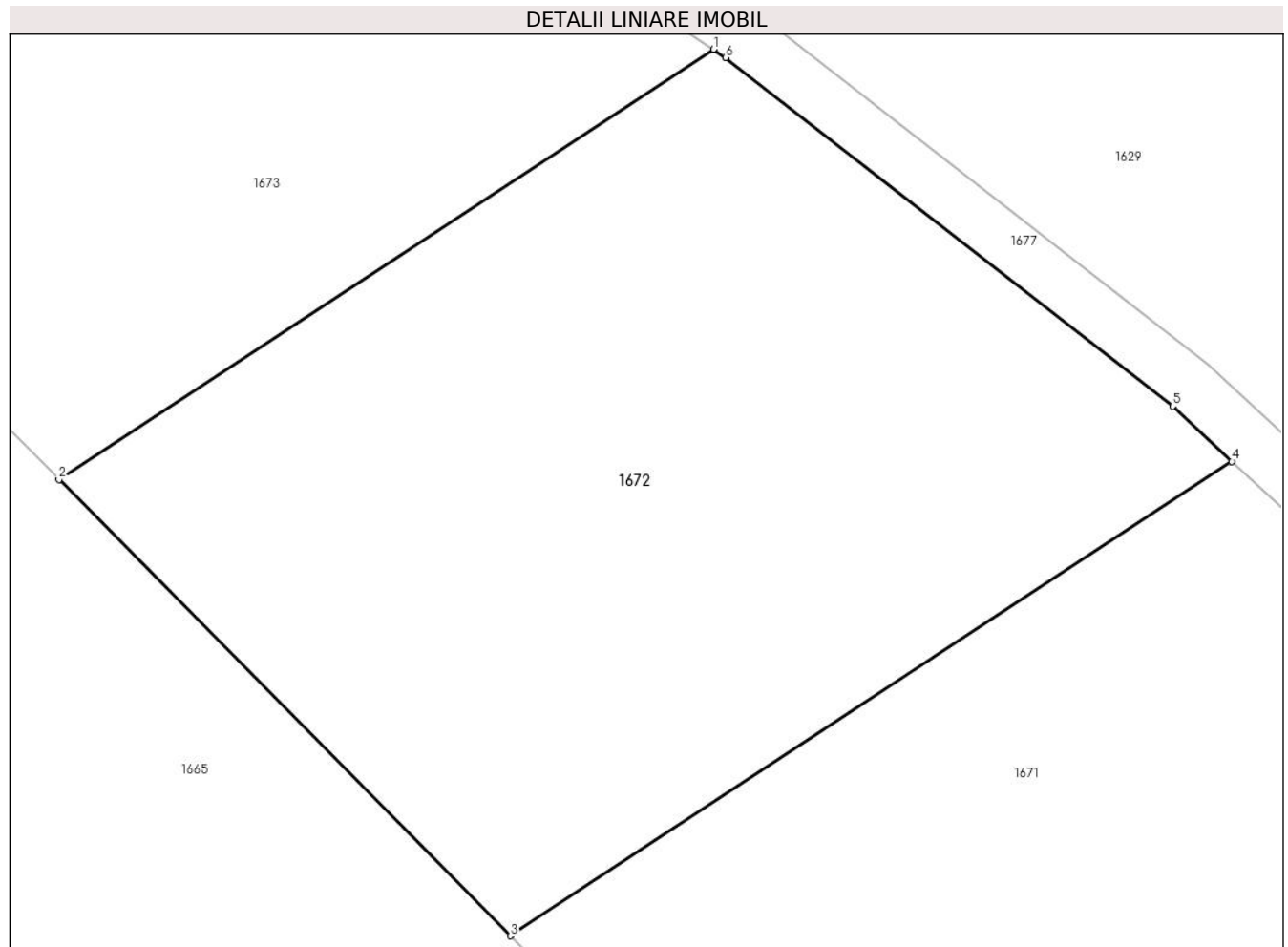
C. Partea III. SARCINI .

Inscrieri privind dezmembramintele dreptului de proprietate, drepturi reale de garanție și sarcini	Referințe
NU SUNT	

Teren

Nr cadastral	Suprafața (mp)*	Observații / Referințe
	2.800	

* Suprafața este determinată în planul de proiecție Stereo 70.



Date referitoare la teren

Crt	Categorie folosință	Intravilan	Suprafața (mp)	Tarla	Parcelă	Nr. topo	Observații / Referințe
1	faneata	NU	2.800	12	197/10	-	Impădurită

Lungime Segmente

1) Valorile lungimilor segmentelor sunt obținute din proiecție în plan.

Punct început	X / Y	Punct sfârșit	X / Y	Lungime segment (** (m)
1	324.066,269 449.427,525	2	324.018,249 449.395,971	57.459
2	324.018,249 449.395,971	3	324.051,38 449.362,529	47.075
3	324.051,38 449.362,529	4	324.104,314 449.397,311	63.339
4	324.104,314 449.397,311	5	324.099,981 449.401,351	5.924
5	324.099,981 449.401,351	6	324.067,178 449.426,918	41.59

Punct început	X / Y	Punct sfârşit	X / Y	Lungime segment (** (m)
6	324.067,178 449.426,918	1	324.066,269 449.427,525	1.093

** Lungimile segmentelor sunt determinate în planul de proiecţie Stereo 70 şi sunt rotunjite la 1 milimetru.

*** Distanţa dintre puncte este formată din segmente cumulate ce sunt mai mici decât valoarea 1 milimetru.

**DATE DESPRE IMOBILUL NR. 1673**

Oficiul de Cadastru și Publicitate Imobiliară HUNEDOARA
Biroul de Cadastru și Publicitate Imobiliară Hateg

A. Partea I. Descrierea imobilului

TEREN Extravilan

Adresa: Jud. Hunedoara

Nr. Crt	Nr cadastral Nr. topografic	Suprafața* (mp)	Observații / Referințe
A1		2.400	Sector cadastral:1 Teren neimprejmuit;

B. Partea II. Proprietari și acte

Inscrieri privitoare la dreptul de proprietate și alte drepturi reale	Referințe
1 / 28/06/2023	
Act Administrativ nr. 91054/345, din 21/11/2005 emis de CJPSDPAT HUNEDOARA;	
B1	A1
Intabulare, drept de PROPRIETATE, dobandit prin Reconstituire, cota actuala 1/1 1) VARVESCU GRUIA	

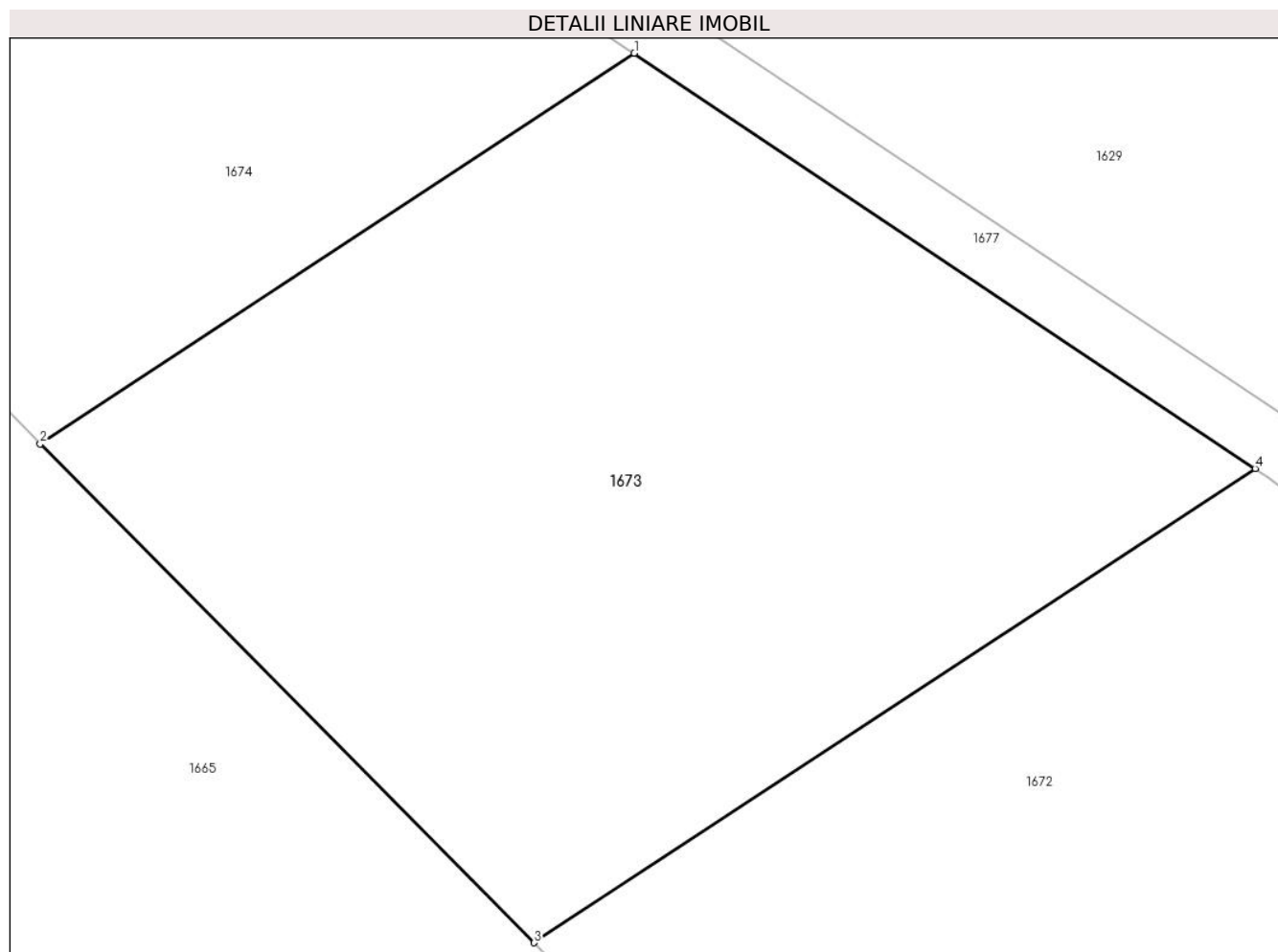
C. Partea III. SARCINI .

Inscrieri privind dezmembramintele dreptului de proprietate, drepturi reale de garanție și sarcini	Referințe
NU SUNT	

Teren

Nr cadastral	Suprafața (mp)*	Observații / Referințe
	2.400	

* Suprafața este determinată în planul de proiecție Stereo 70.



Date referitoare la teren

Crt	Categorie folosință	Intra vilan	Suprafața (mp)	Tarla	Parcelă	Nr. topo	Observații / Referințe
1	faneata	NU	2.400	12	197/6	-	Impădurită

Lungime Segmente

1) Valorile lungimilor segmentelor sunt obținute din proiecție în plan.

Punct început	X / Y	Punct sfârșit	X / Y	Lungime segment (** (m)
1	324.024,925 449.455,164	2	323.985,363 449.429,168	47.339
2	323.985,363 449.429,168	3	324.018,249 449.395,971	46.728
3	324.018,249 449.395,971	4	324.066,269 449.427,525	57.459
4	324.066,269 449.427,525	1	324.024,925 449.455,164	49.732

** Lungimile segmentelor sunt determinate în planul de proiecție Stereo 70 și sunt rotunjite la 1 milimetru.

***** Distanţa dintre puncte este formată din segmente cumulate ce sunt mai mici decât valoarea 1 milimetru.**

**DATE DESPRE IMOBILUL NR. 1674**

Oficiul de Cadastru și Publicitate Imobiliară HUNEDOARA
Biroul de Cadastru și Publicitate Imobiliară Hateg

A. Partea I. Descrierea imobilului

TEREN Extravilan

Adresa: Jud. Hunedoara

Nr. Crt	Nr cadastral Nr. topografic	Suprafața* (mp)	Observații / Referințe
A1		2.300	Sector cadastral:1 Teren neimprejmuit;

B. Partea II. Proprietari și acte

Inscrieri privitoare la dreptul de proprietate și alte drepturi reale		Referințe
1 / 28/06/2023		
Act Administrativ nr. 91054/204, din 18/03/2005 emis de CJPSDPAT HUNEDOARA;		
B1	Intabulare, drept de PROPRIETATE, dobandit prin Reconstituire, cota actuala 1/1 1) GĂINĂ RODICA 2) GĂINĂ GHEORGHE	A1

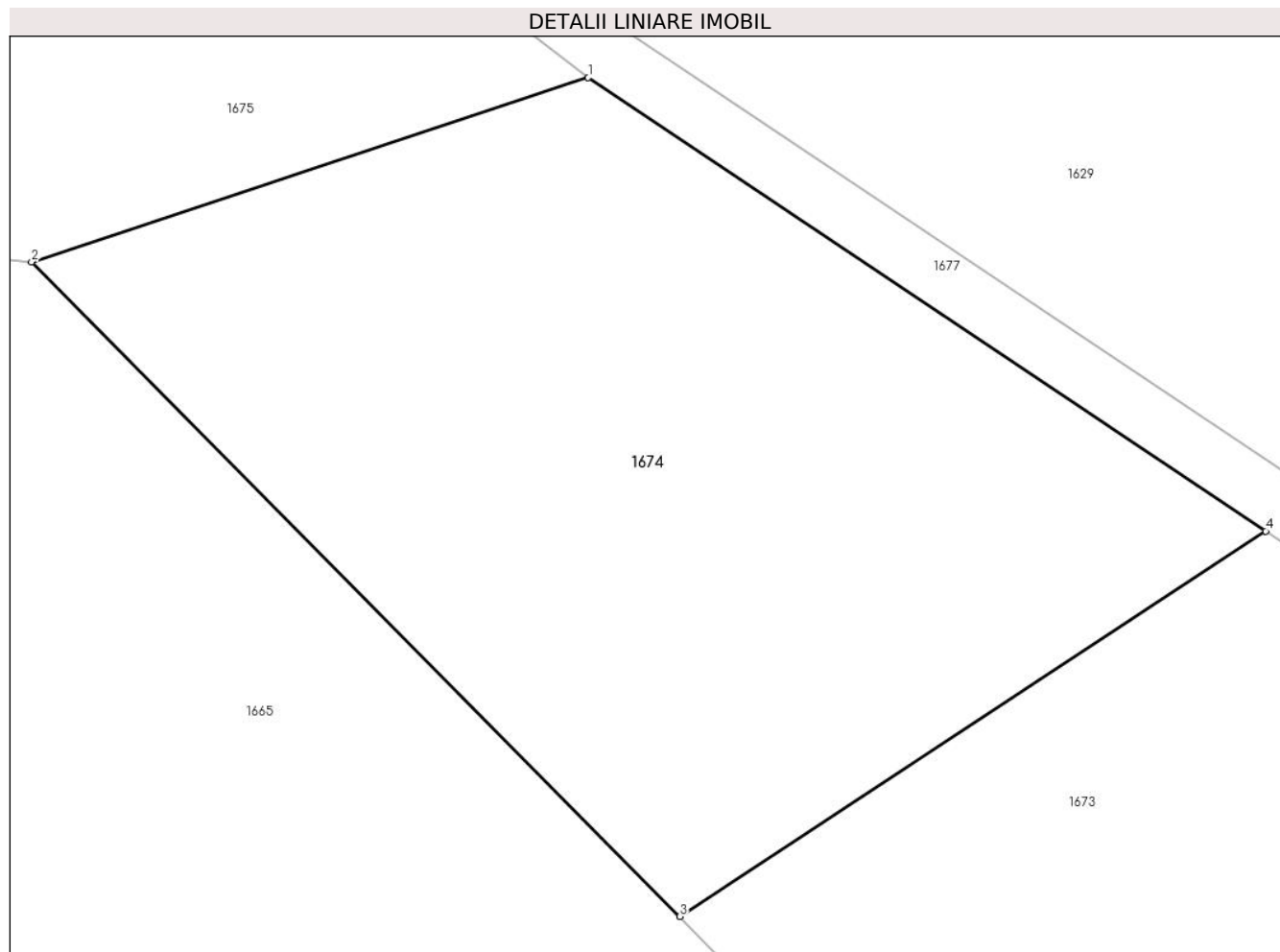
C. Partea III. SARCINI .

Inscrieri privind dezmembramintele dreptului de proprietate, drepturi reale de garanție și sarcini	Referințe
NU SUNT	

Teren

Nr cadastral	Suprafața (mp)*	Observații / Referințe
	2.300	

* Suprafața este determinată în planul de proiecție Stereo 70.



Date referitoare la teren

Crt	Categorie folosință	Intra vilan	Suprafața (mp)	Tarla	Parcelă	Nr. topo	Observații / Referințe
1	faneata	NU	2.300	12	197/4	-	Impădurită

Lungime Segmente

1) Valorile lungimilor segmentelor sunt obținute din proiecție în plan.

Punct început	X / Y	Punct sfârșit	X / Y	Lungime segment (** (m)
1	323.979,197 449.485,734	2	323.941,626 449.473,316	39.57
2	323.941,626 449.473,316	3	323.985,363 449.429,168	62.145
3	323.985,363 449.429,168	4	324.024,925 449.455,164	47.339
4	324.024,925 449.455,164	1	323.979,197 449.485,734	55.005

** Lungimile segmentelor sunt determinate în planul de proiecție Stereo 70 și sunt rotunjite la 1 milimetru.

***** Distanţa dintre puncte este formată din segmente cumulate ce sunt mai mici decât valoarea 1 milimetru.**

**DATE DESPRE IMOBILUL NR. 1675**

Oficiul de Cadastru și Publicitate Imobiliară HUNEDOARA
Biroul de Cadastru și Publicitate Imobiliară Hateg

A. Partea I. Descrierea imobilului

TEREN Extravilan

Adresa: Jud. Hunedoara

Nr. Crt	Nr cadastral Nr. topografic	Suprafața* (mp)	Observații / Referințe
A1		1.500	Sector cadastral:1 Teren neimprejmuit;

B. Partea II. Proprietari și acte

Inscrieri privitoare la dreptul de proprietate și alte drepturi reale	Referințe
1 / 28/06/2023	
Act Administrativ nr. 20/3671, din 09/07/2008 emis de CJPSDPAT HUNEDOARA;	
B1	A1
Intabulare, drept de PROPRIETATE, dobandit prin Reconstituire, cota actuala 1/1 1) GAINA VICTORIA	

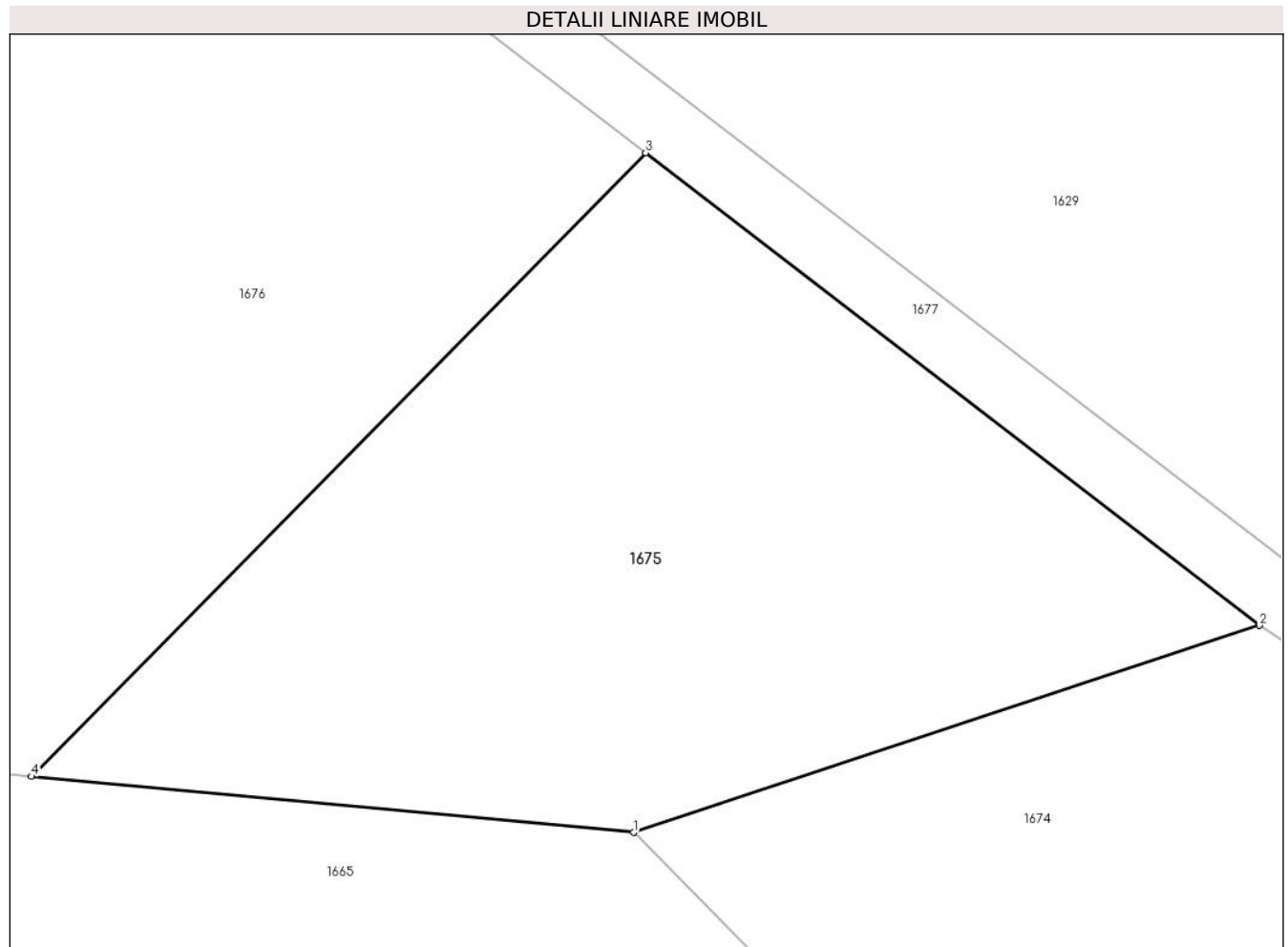
C. Partea III. SARCINI .

Inscrieri privind dezmembramintele dreptului de proprietate, drepturi reale de garanție și sarcini	Referințe
NU SUNT	

Teren

Nr cadastral	Suprafața (mp)*	Observații / Referințe
	1.500	

* Suprafața este determinată în planul de proiecție Stereo 70.



Date referitoare la teren

Crt	Categorie folosință	Intra vilan	Suprafața (mp)	Tarla	Parcelă	Nr. topo	Observații / Referințe
1	faneata	NU	1.500	12	215/2	-	Impădurită

Lungime Segmente

1) Valorile lungimilor segmentelor sunt obținute din proiecție în plan.

Punct început	X / Y	Punct sfârșit	X / Y	Lungime segment (** (m)
1	323.941,626 449.473,316	2	323.979,197 449.485,734	39.57
2	323.979,197 449.485,734	3	323.942,347 449.514,096	46.501
3	323.942,347 449.514,096	4	323.905,472 449.476,677	52.535
4	323.905,472 449.476,677	1	323.941,626 449.473,316	36.31

** Lungimile segmentelor sunt determinate în planul de proiecție Stereo 70 și sunt rotunjite la 1 milimetru.

***** Distanţa dintre puncte este formată din segmente cumulate ce sunt mai mici decât valoarea 1 milimetru.**

**DATE DESPRE IMOBILUL NR. 1676**

Oficiul de Cadastru și Publicitate Imobiliară HUNEDOARA
Biroul de Cadastru și Publicitate Imobiliară Hateg

A. Partea I. Descrierea imobilului

TEREN Extravilan

Adresa: Jud. Hunedoara

Nr. Crt	Nr cadastral Nr. topografic	Suprafața* (mp)	Observații / Referințe
A1		6.000	Sector cadastral:1 Teren neimprejmuit;

B. Partea II. Proprietari și acte

Inscrieri privitoare la dreptul de proprietate și alte drepturi reale	Referințe
1 / 28/06/2023	
Act Administrativ nr. 20/3379, din 30/05/2008 emis de CJPSDPAT HUNEDOARA;	
B1	A1
Intabulare, drept de PROPRIETATE, dobandit prin Reconstituire, cota actuala 1/1 1) POPESCU ROMULUS	

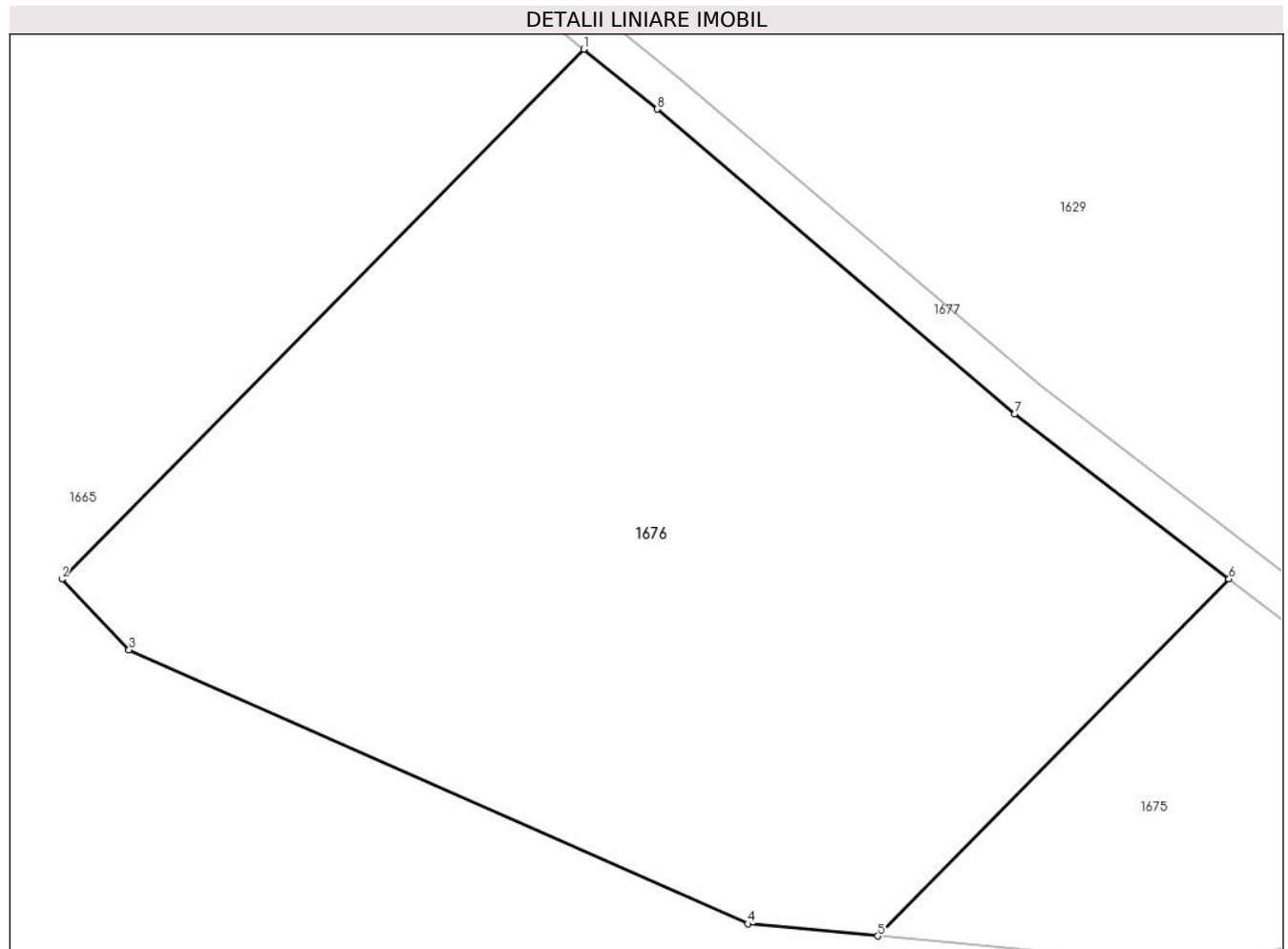
C. Partea III. SARCINI .

Inscrieri privind dezmembramintele dreptului de proprietate, drepturi reale de garanție și sarcini	Referințe
NU SUNT	

Teren

Nr cadastral	Suprafața (mp)*	Observații / Referințe
	6.000	

* Suprafața este determinată în planul de proiecție Stereo 70.



Date referitoare la teren

Crt	Categorie folosință	Intra vilan	Suprafața (mp)	Tarla	Parcelă	Nr. topo	Observații / Referințe
1	faneata	NU	6.000	12	215/1	-	Impădurită

Lungime Segmente

1) Valorile lungimilor segmentelor sunt obținute din proiecție în plan.

Punct început	X / Y	Punct sfârșit	X / Y	Lungime segment (** (m)
1	323.874,612 449.569,64	2	323.819,86 449.514,08	78.004
2	323.819,86 449.514,08	3	323.826,916 449.506,681	10.224
3	323.826,916 449.506,681	4	323.891,841 449.477,944	71.0
4	323.891,841 449.477,944	5	323.905,472 449.476,677	13.69
5	323.905,472 449.476,677	6	323.942,347 449.514,096	52.535

Punct început	X / Y	Punct sfârşit	X / Y	Lungime segment (** (m)
6	323.942,347 449.514,096	7	323.919,849 449.531,412	28.39
7	323.919,849 449.531,412	8	323.882,327 449.563,352	49.275
8	323.882,327 449.563,352	1	323.874,612 449.569,64	9.953

** Lungimile segmentelor sunt determinate în planul de proiecție Stereo 70 și sunt rotunjite la 1 milimetru.

*** Distanța dintre puncte este formată din segmente cumulate ce sunt mai mici decât valoarea 1 milimetru.

**DATE DESPRE IMOBILUL NR. 1677**

Oficiul de Cadastru și Publicitate Imobiliară HUNEDOARA
Biroul de Cadastru și Publicitate Imobiliară Hateg

A. Partea I. Descrierea imobilului

TEREN Extravilan

Adresa: Jud. Hunedoara

Nr. Crt	Nr cadastral Nr. topografic	Suprafața* (mp)	Observații / Referințe
A1		4.972	Sector cadastral:1 Teren neimprejmuit;

B. Partea II. Proprietari și acte

Inscrieri privitoare la dreptul de proprietate și alte drepturi reale		Referințe
1 / 28/06/2023		
Act Normativ nr. 7, din 13/03/1996 emis de Parlamentul României;		
B1	Inscrierea provizorie, drept de PROPRIETATE, dobandit prin Lege, cota actuala 1/1 1) COMUNA SARMIZEGETUSA , CIF:4633293	A1

C. Partea III. SARCINI .

Inscrieri privind dezmembramintele dreptului de proprietate, drepturi reale de garanție și sarcini	Referințe
NU SUNT	

Anexa Nr. 1 La Partea I

Teren

Nr cadastral	Suprafața (mp)*	Observații / Referințe
	4.972	

* Suprafața este determinată în planul de proiecție Stereo 70.

DETALII LINIARE IMOBIL



Date referitoare la teren

Crt	Categorie folosință	Intravilan	Suprafața (mp)	Tarla	Parcelă	Nr. topo	Observații / Referințe
1	drum	NU	4.972	-	-	-	

Lungime Segmente

1) Valorile lungimilor segmentelor sunt obținute din proiecție în plan.

Punct început	X / Y	Punct sfârșit	X / Y	Lungime segment
1	324.102,579 449.404,397	2	324.069,522 449.430,162	41.91 2
4	323.922,367 449.534,522	5	323.884,887 449.566,426	49.22 5
7	323.792,7 449.632,41	8	323.745,536 449.654,271	51.98 4
10	323.685,192 449.657,146	11	323.647,597 449.651,681	37.99 5
13	323.590,105 449.639,013	14	323.557,98 449.715,693	83.13 7
16	323.587,459 449.846,559	17	323.573,207 449.874,64	31.49 1
2	324.069,522 449.430,162	3	323.981,531 449.488,985	105.8 42
5	323.884,887 449.566,426	6	323.854,217 449.591,421	39.56 5
8	323.745,536 449.654,271	9	323.703,841 449.654,271	41.69 5
11	323.647,597 449.651,681	12	323.625,725 449.650,314	21.91 5
14	323.557,98 449.715,693	15	323.574,472 449.800,105	86.00 8
17	323.573,207 449.874,64	18	323.571,865 449.868,446	6.338 8
3	323.981,531 449.488,985	4	323.922,367 449.534,522	74.65 9
6	323.854,217 449.591,421	7	323.792,7 449.632,41	73.92 2
9	323.703,841 449.654,271	10	323.685,192 449.657,146	18.86 9
12	323.625,725 449.650,314	13	323.590,105 449.639,013	37.37 5
15	323.574,472 449.800,105	16	323.587,459 449.846,559	48.23 5
18	323.571,865 449.868,446	19	323.583,188 449.846,137	25.01 8

Punct început	X / Y	Punct sfârșit	X / Y	Lungime segment	Punct început	X / Y	Punct sfârșit	X / Y	Lungime segment	Punct început	X / Y	Punct sfârșit	X / Y	Lungime segment
19	323.583,188 449.846,137	20	323.570,577 449.801,028	46.839	20	323.570,577 449.801,028	21	323.553,821 449.715,268	87.382	21	323.553,821 449.715,268	22	323.587,829 449.634,094	88.01
22	323.587,829 449.634,094	23	323.626,466 449.646,352	40.535	23	323.626,466 449.646,352	24	323.648,01 449.647,699	21.586	24	323.648,01 449.647,699	25	323.685,175 449.653,101	37.556
25	323.685,175 449.653,101	26	323.703,534 449.650,271	18.576	26	323.703,534 449.650,271	27	323.744,654 449.650,271	41.12	27	323.744,654 449.650,271	28	323.790,738 449.628,91	50.794
28	323.790,738 449.628,91	29	323.851,839 449.588,199	73.422	29	323.851,839 449.588,199	30	323.874,612 449.569,64	29.378	30	323.874,612 449.569,64	31	323.882,327 449.563,352	9.953
31	323.882,327 449.563,352	32	323.919,849 449.531,412	49.275	32	323.919,849 449.531,412	33	323.942,347 449.514,096	28.39	33	323.942,347 449.514,096	34	323.979,197 449.485,734	46.501
34	323.979,197 449.485,734	35	324.024,925 449.455,164	55.005	35	324.024,925 449.455,164	36	324.066,269 449.427,525	49.732	36	324.066,269 449.427,525	37	324.067,178 449.426,918	1.093
37	324.067,178 449.426,918	38	324.099,981 449.401,351	41.59	38	324.099,981 449.401,351	39	324.104,314 449.397,311	5.924	39	324.104,314 449.397,311	40	324.128,521 449.374,745	33.094
40	324.128,521 449.374,745	41	324.155,197 449.349,452	36.761	41	324.155,197 449.349,452	42	324.162,56 449.337,287	14.22	42	324.162,56 449.337,287	43	324.177,461 449.312,67	28.776
43	324.177,461 449.312,67	44	324.215,271 449.254,309	69.538	44	324.215,271 449.254,309	45	324.224,833 449.236,247	20.437	45	324.224,833 449.236,247	46	324.229,849 449.226,772	10.721
46	324.229,849 449.226,772	47	324.240,073 449.207,46	21.851	47	324.240,073 449.207,46	48	324.250,708 449.187,372	22.73	48	324.250,708 449.187,372	49	324.289,555 449.059,057	134.067
49	324.289,555 449.059,057	50	324.293,942 449.058,372	4.44	50	324.293,942 449.058,372	51	324.254,424 449.188,901	136.38	51	324.254,424 449.188,901	52	324.218,724 449.256,336	76.302
52	324.218,724 449.256,336	53	324.180,851 449.314,794	69.654	53	324.180,851 449.314,794	54	324.158,34 449.351,984	43.472	54	324.158,34 449.351,984	55	324.131,261 449.377,659	37.316
55	324.131,261 449.377,659	1	324.102,579 449.404,397	39.212										

** Lungimile segmentelor sunt determinate în planul de proiecție Stereo 70 și sunt rotunjite la 1 milimetru.

*** Distanța dintre puncte este formată din segmente cumulate ce sunt mai mici decât valoarea 1 milimetru.

**DATE DESPRE IMOBILUL NR. 1678**

Oficiul de Cadastru și Publicitate Imobiliară HUNEDOARA
Biroul de Cadastru și Publicitate Imobiliară Hateg

A. Partea I. Descrierea imobilului

TEREN Extravilan

Adresa: Jud. Hunedoara

Nr. Crt	Nr cadastral Nr. topografic	Suprafața* (mp)	Observații / Referințe
A1		18.000	Sector cadastral:1 Teren neimprejmuit;

B. Partea II. Proprietari și acte

Inscrieri privitoare la dreptul de proprietate și alte drepturi reale		Referințe
1 / 28/06/2023		
Act Administrativ nr. 91054/236, din 23/06/2005 emis de CJPSDPAT HUNEDOARA;		
B1	Intabulare, drept de PROPRIETATE, dobandit prin Reconstituire, cota actuala 1/1	A1
	1) SECAN VALERIA 2) SECAN MIHAI	

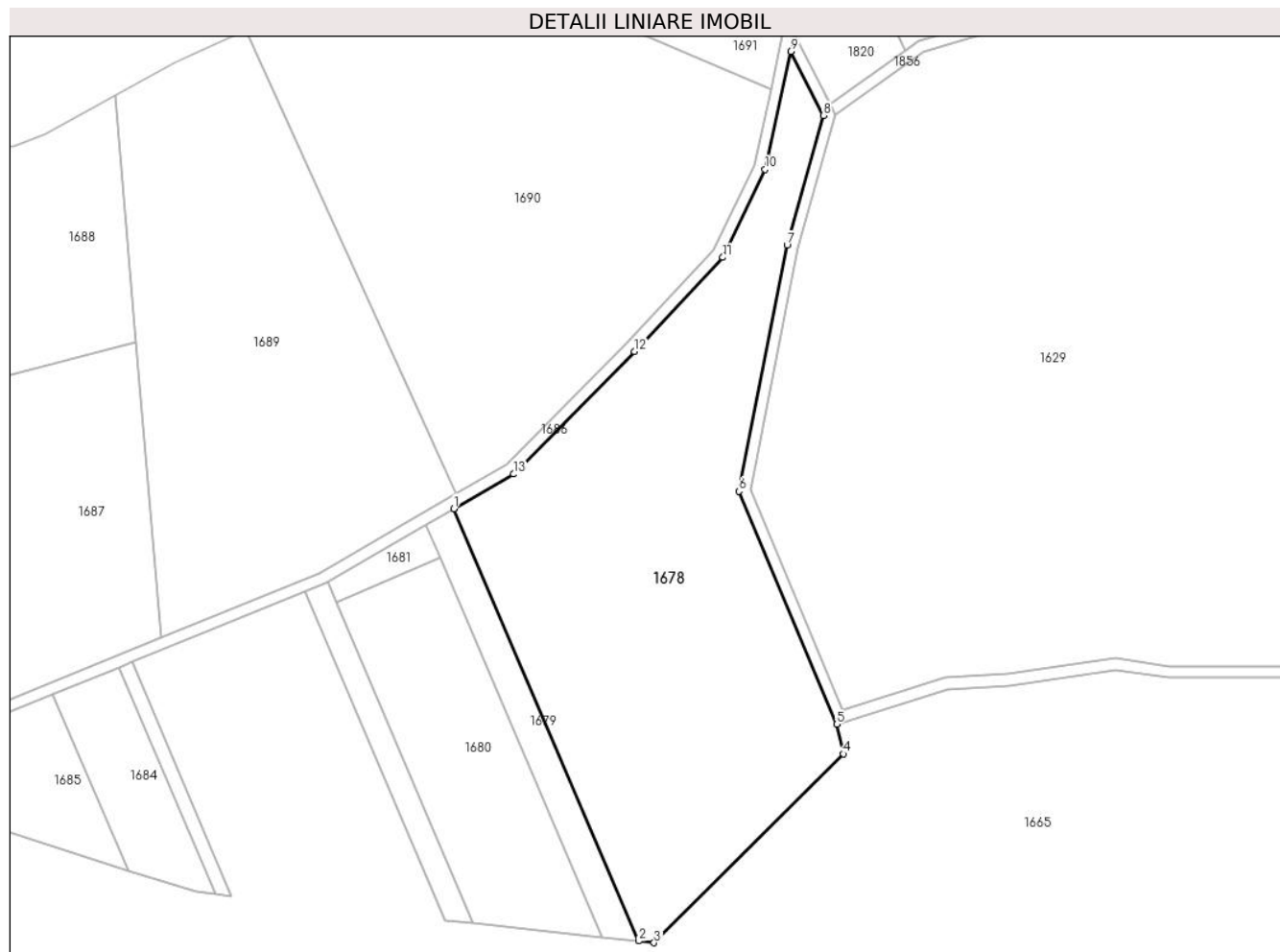
C. Partea III. SARCINI .

Inscrieri privind dezmembramintele dreptului de proprietate, drepturi reale de garanție și sarcini	Referințe
NU SUNT	

Teren

Nr cadastral	Suprafața (mp)*	Observații / Referințe
	18.000	

* Suprafața este determinată în planul de proiecție Stereo 70.



Date referitoare la teren

Crt	Categorie folosință	Intravilan	Suprafața (mp)	Tarla	Parcelă	Nr. topo	Observații / Referințe
1	pasune	NU	18.000	14	220/1	-	Impădurită

Lungime Segmente

1) Valorile lungimilor segmentelor sunt obținute din proiecție în plan.

Punct început	X / Y	Punct sfârșit	X / Y	Lungime segment (** (m)
1	323.454,394 449.709,198	2	323.518,836 449.558,613	163.794
2	323.518,836 449.558,613	3	323.524,21 449.558,027	5.406
3	323.524,21 449.558,027	4	323.590,249 449.623,799	93.205
4	323.590,249 449.623,799	5	323.587,829 449.634,094	10.576
5	323.587,829 449.634,094	6	323.553,821 449.715,268	88.01

Punct început	X / Y	Punct sfârșit	X / Y	Lungime segment (** (m)
6	323.553,821 449.715,268	7	323.570,577 449.801,028	87.382
7	323.570,577 449.801,028	8	323.583,188 449.846,137	46.839
8	323.583,188 449.846,137	9	323.571,865 449.868,446	25.018
9	323.571,865 449.868,446	10	323.562,956 449.827,335	42.065
10	323.562,956 449.827,335	11	323.548,191 449.796,709	33.999
11	323.548,191 449.796,709	12	323.517,372 449.763,918	45.001
12	323.517,372 449.763,918	13	323.475,18 449.721,259	60.0
13	323.475,18 449.721,259	1	323.454,394 449.709,198	24.032

** Lungimile segmentelor sunt determinate în planul de proiecție Stereo 70 și sunt rotunjite la 1 milimetru.

*** Distanța dintre puncte este formată din segmente cumulate ce sunt mai mici decât valoarea 1 milimetru.

**DATE DESPRE IMOBILUL NR. 1679**

Oficiul de Cadastru și Publicitate Imobiliară HUNEDOARA
Biroul de Cadastru și Publicitate Imobiliară Hateg

A. Partea I. Descrierea imobilului

TEREN Extravilan

Adresa: Jud. Hunedoara

Nr. Crt	Nr cadastral Nr. topografic	Suprafața* (mp)	Observații / Referințe
A1		1.800	Sector cadastral:1 Teren neimprejmuit;

B. Partea II. Proprietari și acte

Inscrieri privitoare la dreptul de proprietate și alte drepturi reale		Referințe
1 / 28/06/2023		
Act Administrativ nr. 91054/245, din 07/06/2005 emis de CJPSDPAT HUNEDOARA;		
B1	Intabulare, drept de PROPRIETATE, dobandit prin Reconstituire, cota actuala 1/1 1) MICSONI GABRIEL 2) MICSONI VALERIU	A1

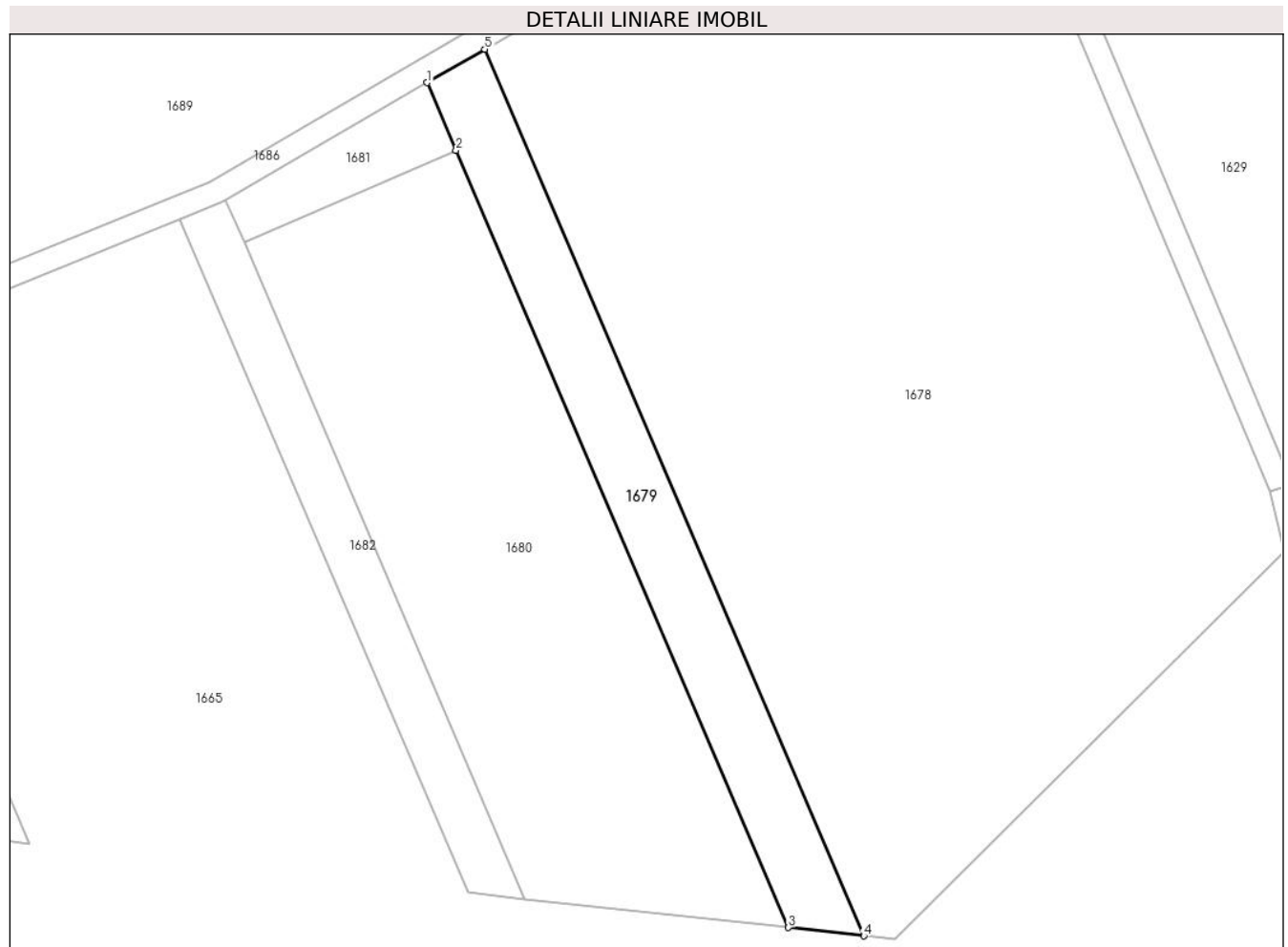
C. Partea III. SARCINI .

Inscrieri privind dezmembramintele dreptului de proprietate, drepturi reale de garanție și sarcini	Referințe
NU SUNT	

Teren

Nr cadastral	Suprafața (mp)*	Observații / Referințe
	1.800	

* Suprafața este determinată în planul de proiecție Stereo 70.



Date referitoare la teren

Crt	Categorie folosință	Intravilan	Suprafața (mp)	Tarla	Parcelă	Nr. topo	Observații / Referințe
1	padure	NU	1.800	14	220/2	-	

Lungime Segmente

1) Valorile lungimilor segmentelor sunt obținute din proiecție în plan.

Punct început	X / Y	Punct sfârșit	X / Y	Lungime segment (** (m)
1	323.444,587 449.703,508	2	323.449,504 449.692,018	12.498
2	323.449,504 449.692,018	3	323.505,996 449.560,013	143.585
3	323.505,996 449.560,013	4	323.518,836 449.558,613	12.916
4	323.518,836 449.558,613	5	323.454,394 449.709,198	163.794
5	323.454,394 449.709,198	1	323.444,587 449.703,508	11.338

**** Lungimile segmentelor sunt determinate în planul de proiecție Stereo 70 și sunt rotunjite la 1 milimetru.**

***** Distanța dintre puncte este formată din segmente cumulate ce sunt mai mici decât valoarea 1 milimetru.**

**DATE DESPRE IMOBILUL NR. 1680**

Oficiul de Cadastru și Publicitate Imobiliară HUNEDOARA
Biroul de Cadastru și Publicitate Imobiliară Hateg

A. Partea I. Descrierea imobilului

TEREN Extravilan

Adresa: Jud. Hunedoara

Nr. Crt	Nr cadastral Nr. topografic	Suprafața* (mp)	Observații / Referințe
A1		5.200	Sector cadastral:1 Teren neimprejmuit;

B. Partea II. Proprietari și acte

Inscrieri privitoare la dreptul de proprietate și alte drepturi reale		Referințe
1 / 28/06/2023		
Act Administrativ nr. 91054/281, din 19/08/2005 emis de CJPSDPAT HUNEDOARA;		
B1	Intabulare, drept de PROPRIETATE, dobandit prin Reconstituire, cota actuala 1/1 1) ALBULESCU OCTAVIA 2) LUPESCU LUIZA-IOZEFTA	A1

C. Partea III. SARCINI .

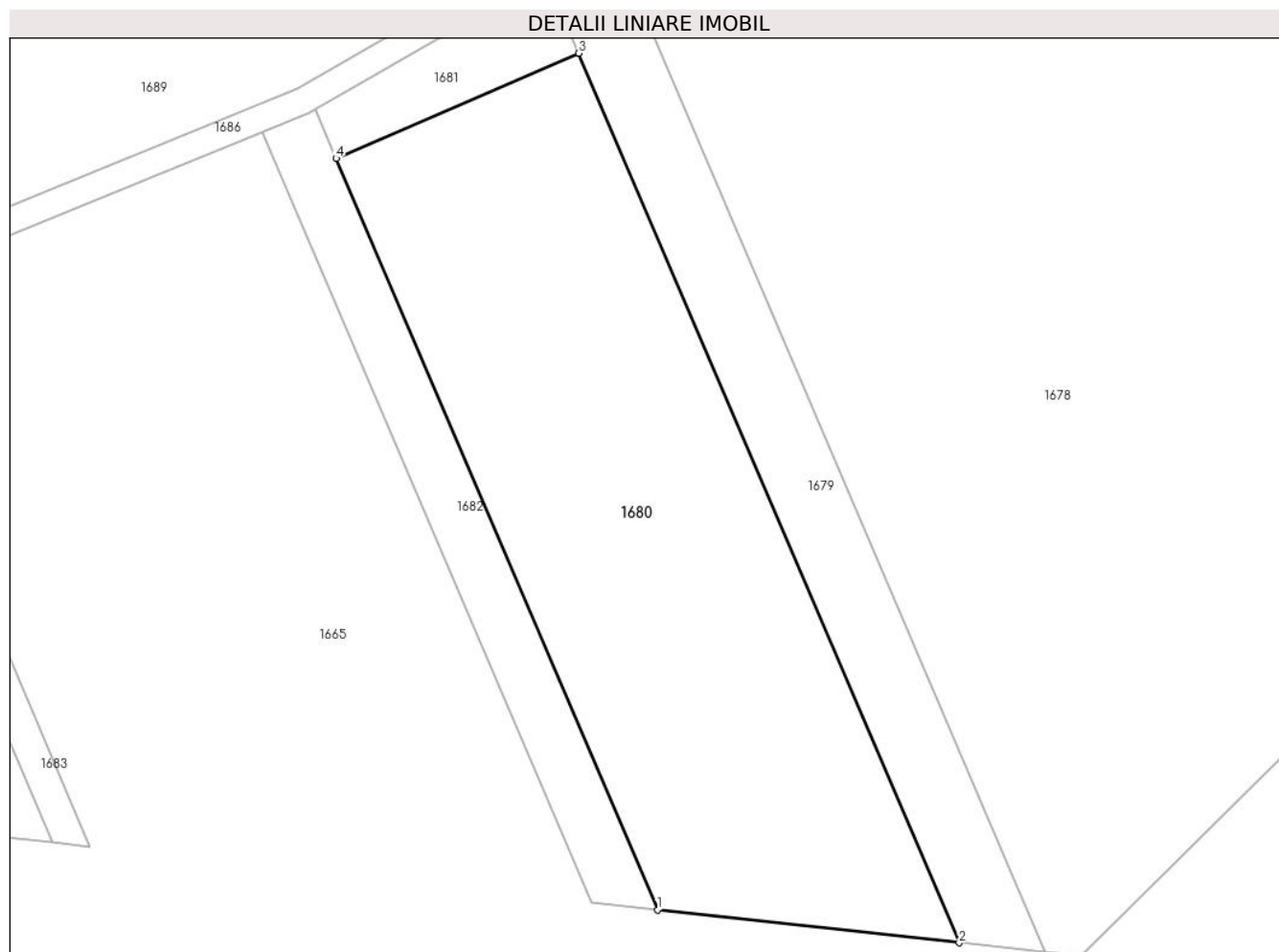
Inscrieri privind dezmembramintele dreptului de proprietate, drepturi reale de garanție și sarcini	Referințe
NU SUNT	

Anexa Nr. 1 La Partea I

Teren

Nr cadastral	Suprafața (mp)*	Observații / Referințe
	5.200	

* Suprafața este determinată în planul de proiecție Stereo 70.



Date referitoare la teren

Crt	Categorie folosință	Intra vilan	Suprafața (mp)	Tarla	Parcelă	Nr. topo	Observații / Referințe
1	faneata	NU	5.200	14	220/2	-	Împădurită

Lungime Segmente

1) Valorile lungimilor segmentelor sunt obținute din proiecție în plan.

Punct început	X / Y	Punct sfârșit	X / Y	Lungime segment (** (m)
1	323.461,199 449.564,898	2	323.505,996 449.560,013	45.063
2	323.505,996 449.560,013	3	323.449,504 449.692,018	143.585
3	323.449,504 449.692,018	4	323.413,475 449.676,415	39.262
4	323.413,475 449.676,415	1	323.461,199 449.564,898	121.3

** Lungimile segmentelor sunt determinate în planul de proiecție Stereo 70 și sunt rotunjite la 1 milimetru.

***** Distanţa dintre puncte este formată din segmente cumulate ce sunt mai mici decât valoarea 1 milimetru.**

**DATE DESPRE IMOBILUL NR. 1681**

Oficiul de Cadastru și Publicitate Imobiliară HUNEDOARA
Biroul de Cadastru și Publicitate Imobiliară Hateg

A. Partea I. Descrierea imobilului

TEREN Extravilan

Adresa: Jud. Hunedoara

Nr. Crt	Nr cadastral Nr. topografic	Suprafața* (mp)	Observații / Referințe
A1		400	Sector cadastral:1 Teren neimprejmuit;

B. Partea II. Proprietari și acte

Inscrieri privitoare la dreptul de proprietate și alte drepturi reale	Referințe
1 / 28/06/2023	
Act Administrativ nr. 20/1335, din 29/10/2007 emis de CJPSDPAT HUNEDOARA;	
B1	A1
Intabulare, drept de PROPRIETATE, dobandit prin Reconstituire, cota actuala 1/1 1) GLIDAN CORNELIU	

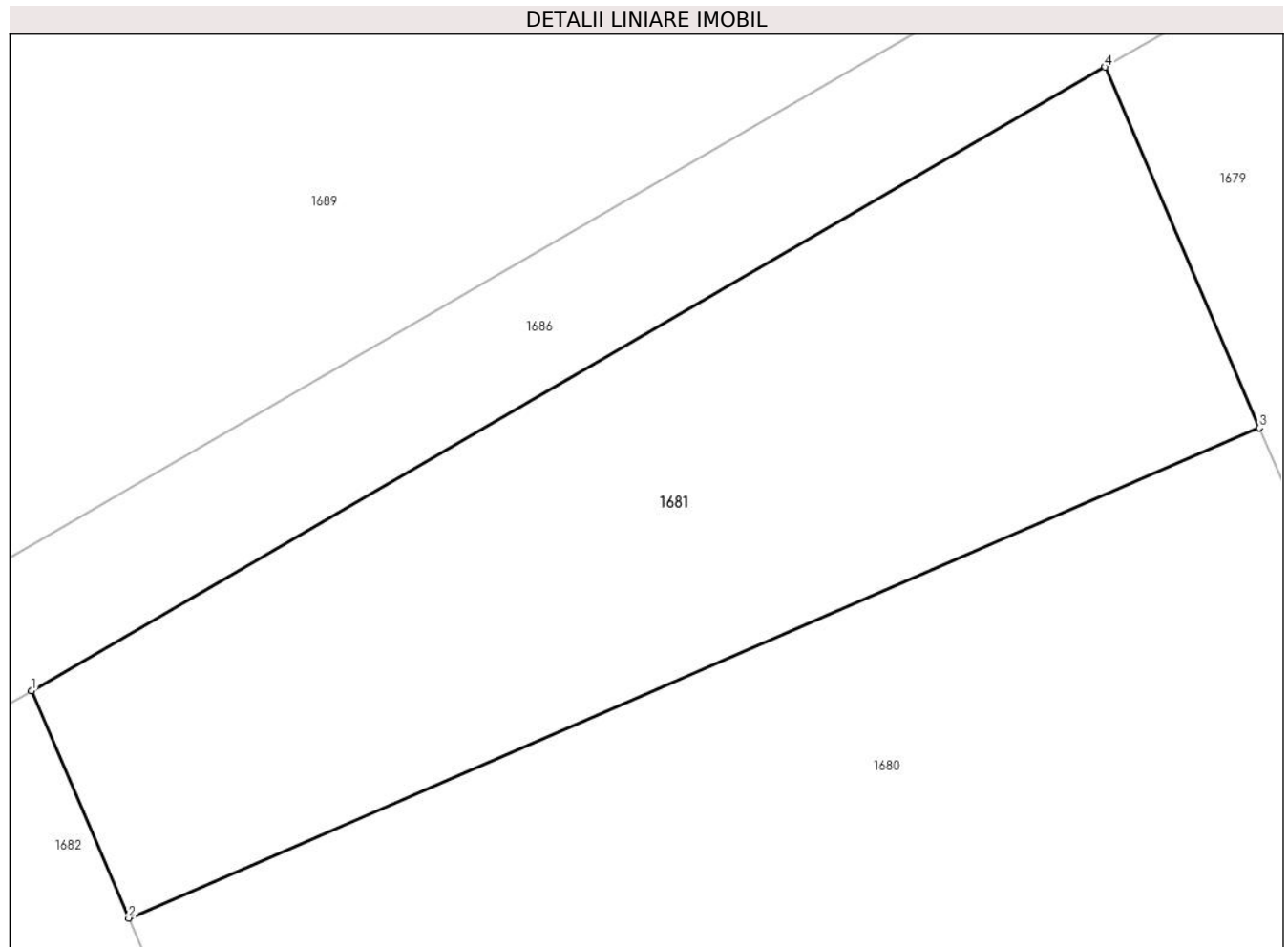
C. Partea III. SARCINI .

Inscrieri privind dezmembramintele dreptului de proprietate, drepturi reale de garanție și sarcini	Referințe
NU SUNT	

Teren

Nr cadastral	Suprafaţa (mp)*	Observații / Referințe
	400	

* Suprafața este determinată în planul de proiecție Stereo 70.



Date referitoare la teren

Crt	Categorie folosință	Intra vilan	Suprafața (mp)	Tarla	Parcelă	Nr. topo	Observații / Referințe
1	pasune	NU	400	14	220/2/1	-	Impădurită

Lungime Segmente

1) Valorile lungimilor segmentelor sunt obținute din proiecție în plan.

Punct început	X / Y	Punct sfârșit	X / Y	Lungime segment (** (m)
1	323.410,375 449.683,657	2	323.413,475 449.676,415	7.878
2	323.413,475 449.676,415	3	323.449,504 449.692,018	39.262
3	323.449,504 449.692,018	4	323.444,587 449.703,508	12.498
4	323.444,587 449.703,508	1	323.410,375 449.683,657	39.554

** Lungimile segmentelor sunt determinate în planul de proiecție Stereo 70 și sunt rotunjite la 1 milimetru.

***** Distanţa dintre puncte este formată din segmente cumulate ce sunt mai mici decât valoarea 1 milimetru.**

**DATE DESPRE IMOBILUL NR. 1682**

Oficiul de Cadastru și Publicitate Imobiliară HUNEDOARA
Biroul de Cadastru și Publicitate Imobiliară Hateg

A. Partea I. Descrierea imobilului

TEREN Extravilan

Adresa: Jud. Hunedoara

Nr. Crt	Nr cadastral Nr. topografic	Suprafața* (mp)	Observații / Referințe
A1		1.080	Sector cadastral:1 Teren neimprejmuit;

B. Partea II. Proprietari și acte

Inscrieri privitoare la dreptul de proprietate și alte drepturi reale	Referințe
1 / 28/06/2023	
Act Administrativ nr. 20/794, din 06/09/2007 emis de CJPSDPAT HUNEDOARA;	
B1	A1
Intabulare, drept de PROPRIETATE, dobandit prin Reconstituire, cota actuala 1/1 1) DICONI ZOIȚA	

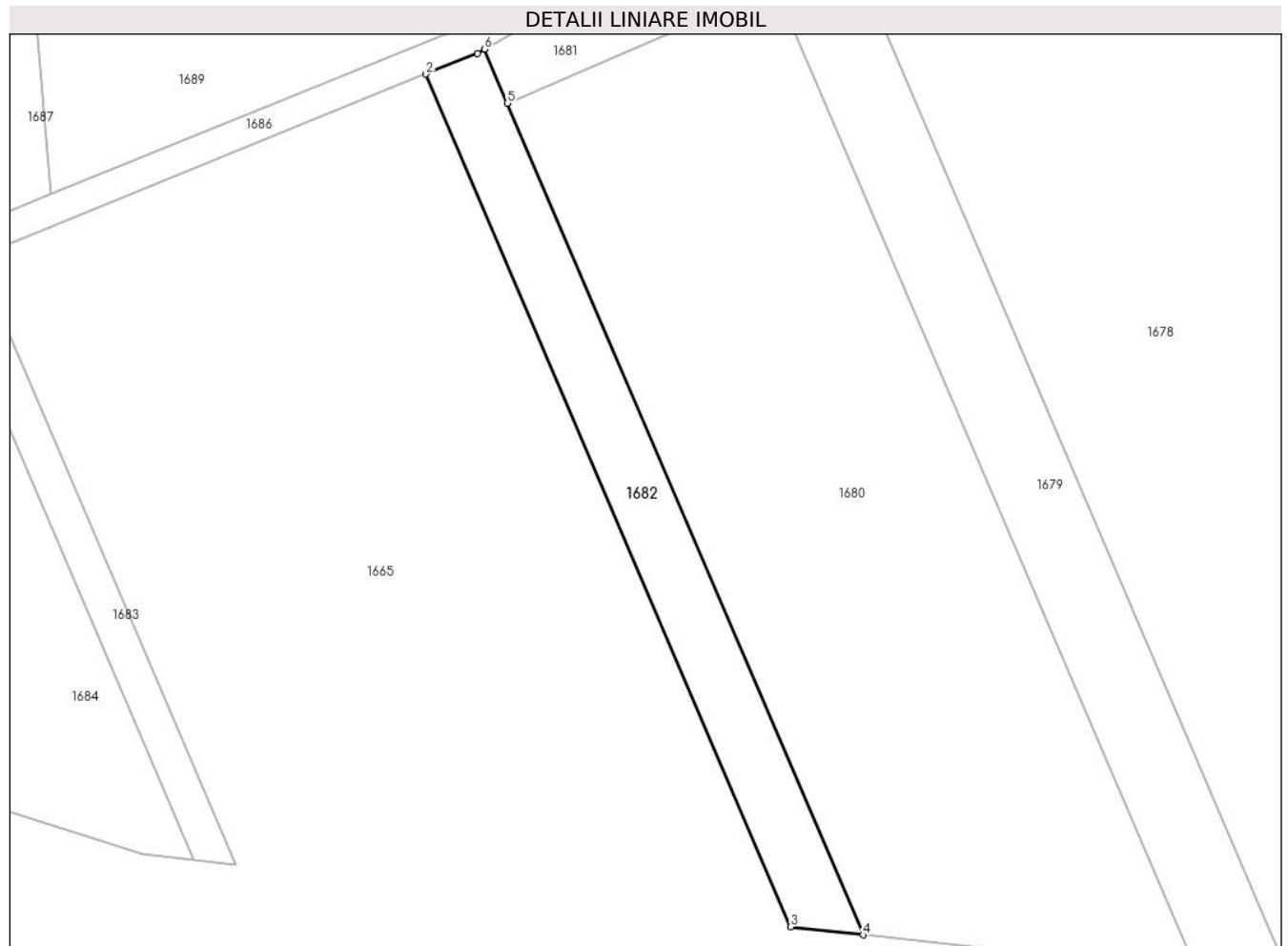
C. Partea III. SARCINI .

Inscrieri privind dezmembramintele dreptului de proprietate, drepturi reale de garanție și sarcini	Referințe
NU SUNT	

Teren

Nr cadastral	Suprafața (mp)*	Observații / Referințe
	1.080	

* Suprafața este determinată în planul de proiecție Stereo 70.



Date referitoare la teren

Crt	Categorie folosință	Intra vilan	Suprafața (mp)	Tarla	Parcelă	Nr. topo	Observații / Referințe
1	faneata	NU	1.080	14	220/3	-	Impădurită

Lungime Segmente

1) Valorile lungimilor segmentelor sunt obținute din proiecție în plan.

Punct început	X / Y	Punct sfârșit	X / Y	Lungime segment (** (m)
1	323.409,444 449.683,117	2	323.402,535 449.680,315	7.456
2	323.402,535 449.680,315	3	323.451,474 449.565,958	124.389
3	323.451,474 449.565,958	4	323.461,199 449.564,898	9.783
4	323.461,199 449.564,898	5	323.413,475 449.676,415	121.3
5	323.413,475 449.676,415	6	323.410,375 449.683,657	7.878

Punct început	X / Y	Punct sfârşit	X / Y	Lungime segment (** (m)
6	323.410,375 449.683,657	1	323.409,444 449.683,117	1.076

** Lungimile segmentelor sunt determinate în planul de proiecţie Stereo 70 şi sunt rotunjite la 1 milimetru.

*** Distanţa dintre puncte este formată din segmente cumulate ce sunt mai mici decât valoarea 1 milimetru.

**DATE DESPRE IMOBILUL NR. 1683**

Oficiul de Cadastru și Publicitate Imobiliară HUNEDOARA
Biroul de Cadastru și Publicitate Imobiliară Hateg

A. Partea I. Descrierea imobilului

TEREN Extravilan

Adresa: Jud. Hunedoara

Nr. Crt	Nr cadastral Nr. topografic	Suprafața* (mp)	Observații / Referințe
A1		432	Sector cadastral:1 Teren neimprejmuit;

B. Partea II. Proprietari și acte

Inscrieri privitoare la dreptul de proprietate și alte drepturi reale		Referințe
1 / 28/06/2023		
Act Administrativ nr. 20/3492, din 18/06/2008 emis de CJPSDPAT HUNEDOARA;		
B1	Intabulare, drept de PROPRIETATE, dobandit prin Reconstituire, cota actuala 1/1 1) DUMONI VALERIU	A1

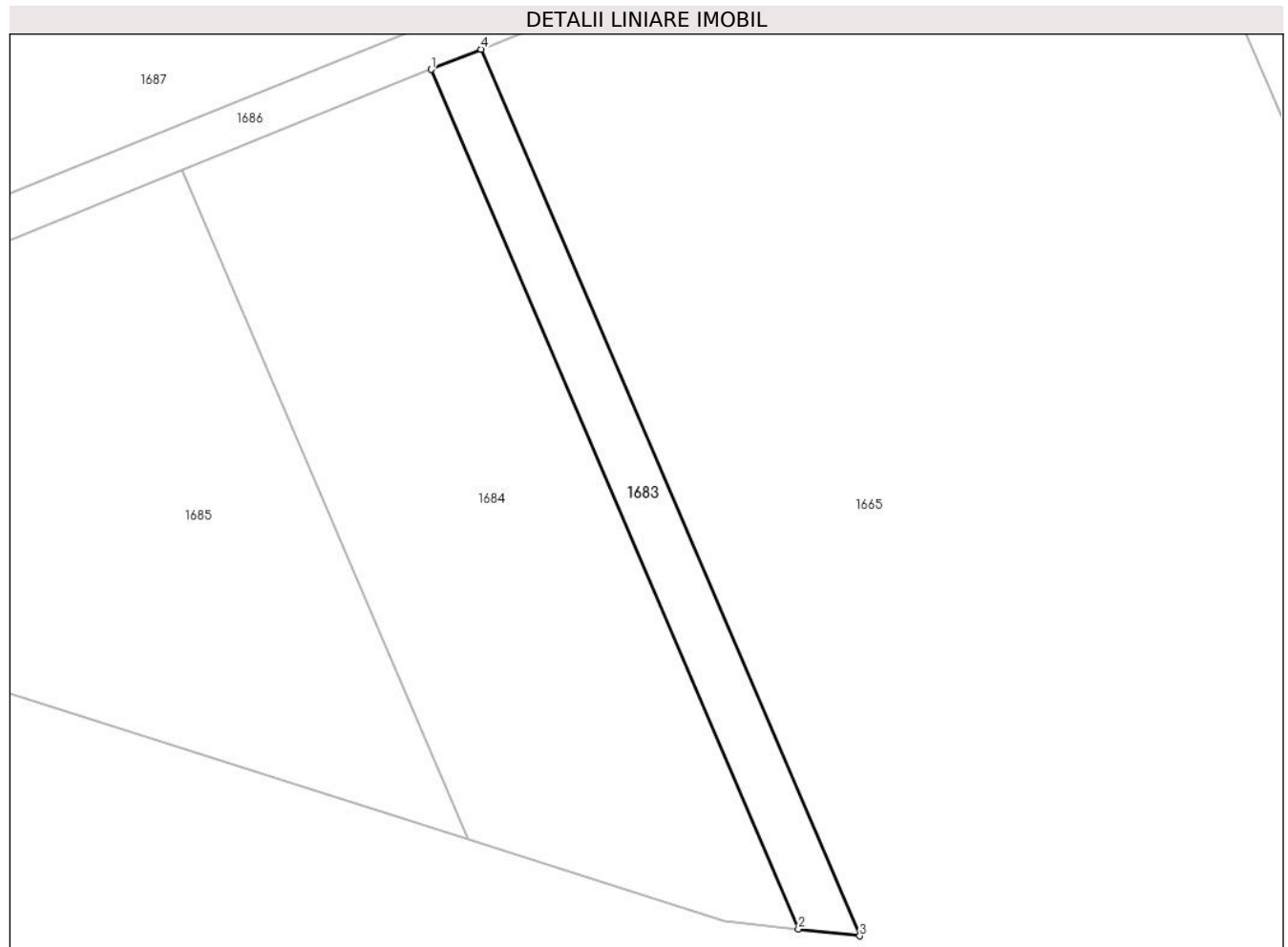
C. Partea III. SARCINI .

Inscrieri privind dezmembramintele dreptului de proprietate, drepturi reale de garanție și sarcini	Referințe
NU SUNT	

Teren

Nr cadastral	Suprafața (mp)*	Observații / Referințe
	432	

* Suprafața este determinată în planul de proiecție Stereo 70.



Date referitoare la teren

Crt	Categorie folosință	Intra vilan	Suprafața (mp)	Tarla	Parcelă	Nr. topo	Observații / Referințe
1	faneata	NU	432	14	223/8	-	Impădurită

Lungime Segmente

1) Valorile lungimilor segmentelor sunt obținute din proiecție în plan.

Punct început	X / Y	Punct sfârșit	X / Y	Lungime segment (** (m)
1	323.337,482 449.653,933	2	323.371,285 449.574,945	85.917
2	323.371,285 449.574,945	3	323.376,94 449.574,311	5.69
3	323.376,94 449.574,311	4	323.342,07 449.655,794	88.631
4	323.342,07 449.655,794	1	323.337,482 449.653,933	4.951

** Lungimile segmentelor sunt determinate în planul de proiecție Stereo 70 și sunt rotunjite la 1 milimetru.

***** Distanţa dintre puncte este formată din segmente cumulate ce sunt mai mici decât valoarea 1 milimetru.**

**DATE DESPRE IMOBILUL NR. 1684**

Oficiul de Cadastru și Publicitate Imobiliară HUNEDOARA
Biroul de Cadastru și Publicitate Imobiliară Hateg

A. Partea I. Descrierea imobilului

TEREN Extravilan

Adresa: Jud. Hunedoara

Nr. Crt	Nr cadastral Nr. topografic	Suprafața* (mp)	Observații / Referințe
A1		1.900	Sector cadastral:1 Teren neimprejmuit;

B. Partea II. Proprietari și acte

Inscrieri privitoare la dreptul de proprietate și alte drepturi reale	Referințe
1 / 28/06/2023	
Act Administrativ nr. 20/882, din 06/09/2007 emis de CJPSDPAT HUNEDOARA;	
B1	A1
Intabulare, drept de PROPRIETATE, dobandit prin Reconstituire, cota actuala 1/1 1) BOȘOROGAN MARIA	

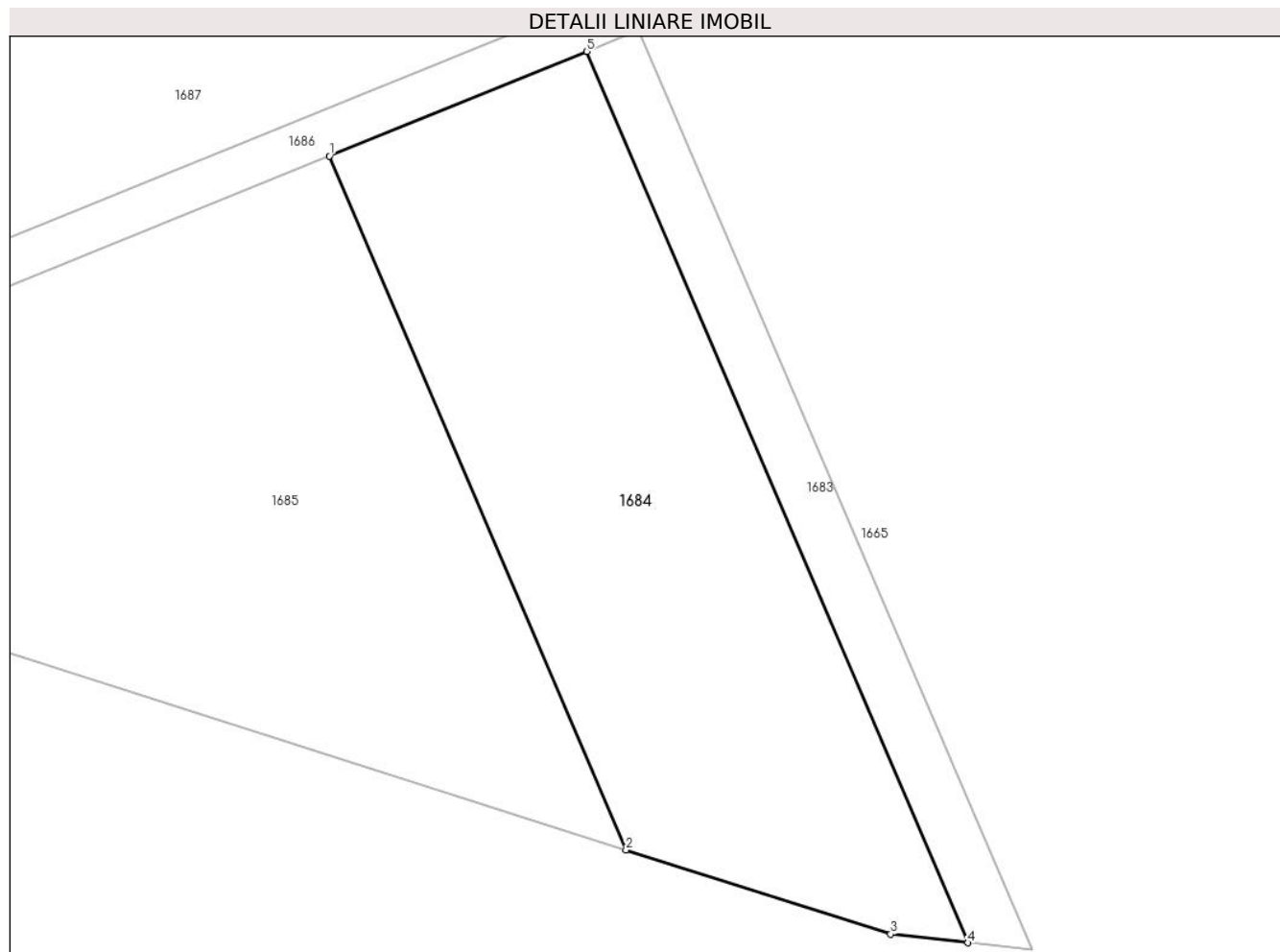
C. Partea III. SARCINI .

Inscrieri privind dezmembramintele dreptului de proprietate, drepturi reale de garanție și sarcini	Referințe
NU SUNT	

Teren

Nr cadastral	Suprafața (mp)*	Observații / Referințe
	1.900	

* Suprafața este determinată în planul de proiecție Stereo 70.



Date referitoare la teren

Crt	Categorie folosință	Intra vilan	Suprafața (mp)	Tarla	Parcelă	Nr. topo	Observații / Referințe
1	pasune	NU	1.900	14	223/4	-	Impădurită

Lungime Segmente

1) Valorile lungimilor segmentelor sunt obținute din proiecție în plan.

Punct început	X / Y	Punct sfârșit	X / Y	Lungime segment (** (m)
1	323.314,633 449.644,667	2	323.340,946 449.583,179	66.882
2	323.340,946 449.583,179	3	323.364,425 449.575,713	24.637
3	323.364,425 449.575,713	4	323.371,285 449.574,945	6.903
4	323.371,285 449.574,945	5	323.337,482 449.653,933	85.917
5	323.337,482 449.653,933	1	323.314,633 449.644,667	24.656

**** Lungimile segmentelor sunt determinate în planul de proiecție Stereo 70 și sunt rotunjite la 1 milimetru.**

***** Distanța dintre puncte este formată din segmente cumulate ce sunt mai mici decât valoarea 1 milimetru.**

**DATE DESPRE IMOBILUL NR. 1685**

Oficiul de Cadastru și Publicitate Imobiliară HUNEDOARA
Biroul de Cadastru și Publicitate Imobiliară Hateg

A. Partea I. Descrierea imobilului

TEREN Extravilan

Adresa: Jud. Hunedoara

Nr. Crt	Nr cadastral Nr. topografic	Suprafața* (mp)	Observații / Referințe
A1		2.150	Sector cadastral:1 Teren neimprejmuit;

B. Partea II. Proprietari și acte

Inscrieri privitoare la dreptul de proprietate și alte drepturi reale	Referințe
1 / 28/06/2023	
Act Administrativ nr. 20/1581, din 12/11/2007 emis de CJPSDPAT HUNEDOARA;	
B1 Intabulare, drept de PROPRIETATE, dobandit prin Reconstituire, cota actuala 1/1 1) MATEȘONI VIOREL	A1

C. Partea III. SARCINI .

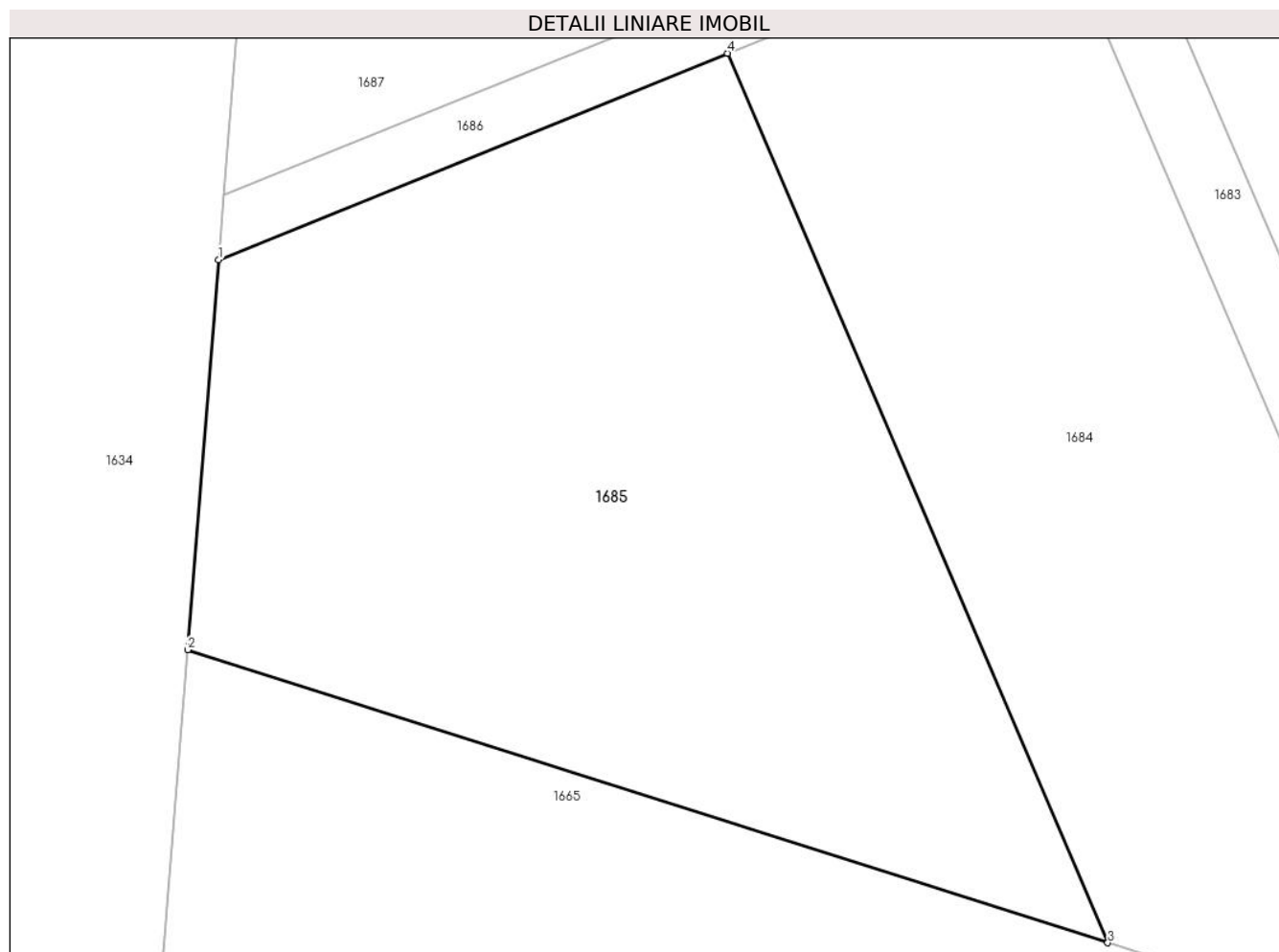
Inscrieri privind dezmembramintele dreptului de proprietate, drepturi reale de garanție și sarcini	Referințe
NU SUNT	

Anexa Nr. 1 La Partea I

Teren

Nr cadastral	Suprafața (mp)*	Observații / Referințe
	2.150	

* Suprafața este determinată în planul de proiecție Stereo 70.



Date referitoare la teren

Crt	Categorie folosință	Intravilan	Suprafața (mp)	Tarla	Parcelă	Nr. topo	Observații / Referințe
1	drum	NU	1.400	14	223/3	-	Impădurită
2	faneata	NU	750	14	223/4	-	

Lungime Segmente

1) Valorile lungimilor segmentelor sunt obținute din proiecție în plan.

Punct început	X / Y	Punct sfârșit	X / Y	Lungime segment (** (m)
1	323.279,444 449.630,397	2	323.277,29 449.603,421	27.062
2	323.277,29 449.603,421	3	323.340,946 449.583,179	66.797
3	323.340,946 449.583,179	4	323.314,633 449.644,667	66.882
4	323.314,633 449.644,667	1	323.279,444 449.630,397	37.972

**** Lungimile segmentelor sunt determinate în planul de proiecție Stereo 70 și sunt rotunjite la 1 milimetru.**

***** Distanța dintre puncte este formată din segmente cumulate ce sunt mai mici decât valoarea 1 milimetru.**

**DATE DESPRE IMOBILUL NR. 1686**

Oficiul de Cadastru și Publicitate Imobiliară HUNEDOARA
Biroul de Cadastru și Publicitate Imobiliară Hateg

A. Partea I. Descrierea imobilului

TEREN Extravilan

Adresa: Jud. Hunedoara

Nr. Crt	Nr cadastral Nr. topografic	Suprafața* (mp)	Observații / Referințe
A1		3.857	Sector cadastral:1 Teren neimprejmuit;

B. Partea II. Proprietari și acte

Inscrieri privitoare la dreptul de proprietate și alte drepturi reale		Referințe
1 / 28/06/2023		
Act Normativ nr. 7, din 13/03/1996 emis de Parlamentul României;		
B1	Inscrierea provizorie, drept de PROPRIETATE, dobandit prin Lege, cota actuala 1/1 1) COMUNA SARMIZEGETUSA , CIF:4633293	A1

C. Partea III. SARCINI .

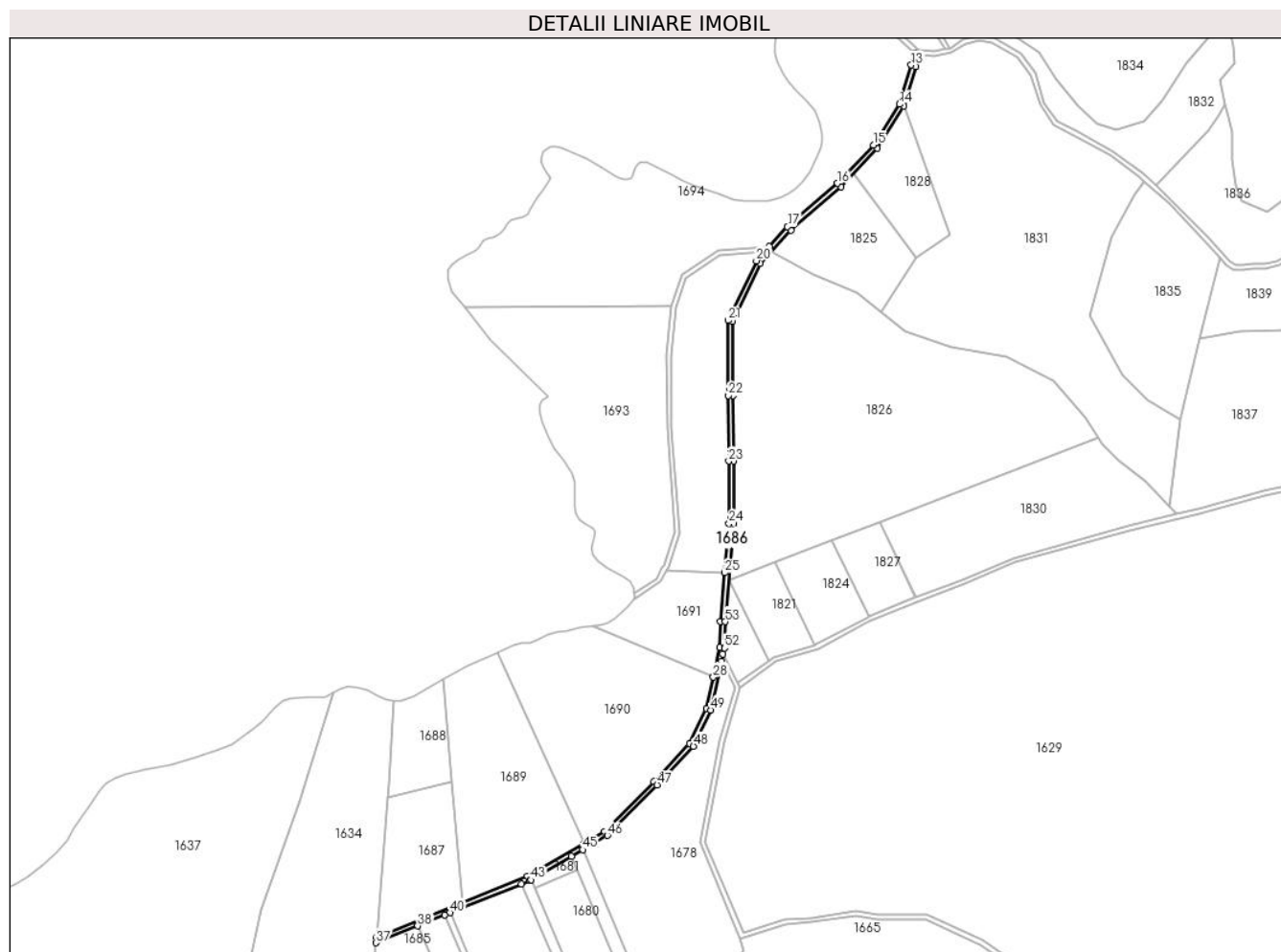
Inscrieri privind dezmembramintele dreptului de proprietate, drepturi reale de garanție și sarcini	Referințe
NU SUNT	

Anexa Nr. 1 La Partea I

Teren

Nr cadastral	Suprafaţa (mp)*	Observaţii / Referinţe
	3.857	

* Suprafaţa este determinată în planul de proiecţie Stereo 70.



Date referitoare la teren

Crt	Categorie folosinţă	Intravilan	Suprafaţa (mp)	Tarla	Parcelă	Nr. topo	Observaţii / Referinţe
1	drum	NU	3.857	-	-	-	

Lungime Segmente

1) Valorile lungimilor segmentelor sunt obţinute din proiecţie în plan.

Punct început	X / Y	Punct sfârşit	X / Y	Lungime segment
1	323.582,329 449.984,985	2	323.582,02 450.038,175	53.19 1
4	323.581,336 450.156,252	5	323.604,863 450.205,4	54.48 9
7	323.672,875 450.270,281	8	323.703,757 450.303,122	45.08
10	323.736,308 450.372,089	11	323.739,318 450.382,148	10.5
13	323.732,476 450.373,235	14	323.722,588 450.340,182	34.5
16	323.670,099 450.273,169	17	323.627,812 450.236,457	56.0
2	323.582,02 450.038,175	3	323.581,699 450.093,674	55.5
5	323.604,863 450.205,4	6	323.630,609 450.233,588	38.17 6
8	323.703,757 450.303,122	9	323.726,261 450.338,504	41.93 2
11	323.739,318 450.382,148	12	323.735,486 450.383,295	4.0
14	323.722,588 450.340,182	15	323.700,584 450.305,587	41.0
17	323.627,812 450.236,457	18	323.612,455 450.219,643	22.77 2
3	323.581,699 450.093,674	4	323.581,336 450.156,252	62.57 9
6	323.630,609 450.233,588	7	323.672,875 450.270,281	55.97 1
9	323.726,261 450.338,504	10	323.736,308 450.372,089	35.05 6
12	323.735,486 450.383,295	13	323.732,476 450.373,235	10.50 1
15	323.700,584 450.305,587	16	323.670,099 450.273,169	44.5
18	323.612,455 450.219,643	19	323.608,492 450.215,303	5.877

Punct început	X / Y	Punct sfârșit	X / Y	Lungime segment	Punct început	X / Y	Punct sfârșit	X / Y	Lungime segment	Punct început	X / Y	Punct sfârșit	X / Y	Lungime segment
19	323.608,492 450.215,303	20	323.601,511 450.207,66	10.351	20	323.601,511 450.207,66	21	323.577,331 450.157,15	55.999	21	323.577,331 450.157,15	22	323.577,699 450.093,651	63.5
22	323.577,699 450.093,651	23	323.578,02 450.038,152	55.5	23	323.578,02 450.038,152	24	323.578,328 449.985,152	53.001	24	323.578,328 449.985,152	25	323.574,609 449.943,646	41.672
25	323.574,609 449.943,646	26	323.570,922 449.902,484	41.327	26	323.570,922 449.902,484	27	323.570,339 449.880,291	22.201	27	323.570,339 449.880,291	28	323.564,909 449.855,237	25.636
28	323.564,909 449.855,237	29	323.559,147 449.828,646	27.208	29	323.559,147 449.828,646	30	323.544,855 449.799,0	32.911	30	323.544,855 449.799,0	31	323.514,493 449.766,695	44.334
31	323.514,493 449.766,695	32	323.472,711 449.724,451	59.416	32	323.472,711 449.724,451	33	323.455,323 449.714,362	20.103	33	323.455,323 449.714,362	34	323.407,68 449.686,718	55.082
34	323.407,68 449.686,718	35	323.352,208 449.664,222	59.86	35	323.352,208 449.664,222	36	323.279,8 449.634,858	78.136	36	323.279,8 449.634,858	37	323.279,444 449.630,397	4.475
37	323.279,444 449.630,397	38	323.314,633 449.644,667	37.972	38	323.314,633 449.644,667	39	323.337,482 449.653,933	24.656	39	323.337,482 449.653,933	40	323.342,07 449.655,794	4.951
40	323.342,07 449.655,794	41	323.402,535 449.680,315	65.248	41	323.402,535 449.680,315	42	323.409,444 449.683,117	7.456	42	323.409,444 449.683,117	43	323.410,375 449.683,657	1.076
43	323.410,375 449.683,657	44	323.444,587 449.703,508	39.554	44	323.444,587 449.703,508	45	323.454,394 449.709,198	11.338	45	323.454,394 449.709,198	46	323.475,18 449.721,259	24.032
46	323.475,18 449.721,259	47	323.517,372 449.763,918	60.0	47	323.517,372 449.763,918	48	323.548,191 449.796,709	45.001	48	323.548,191 449.796,709	49	323.562,956 449.827,335	33.999
49	323.562,956 449.827,335	50	323.571,865 449.868,446	42.065	50	323.571,865 449.868,446	51	323.573,207 449.874,64	6.338	51	323.573,207 449.874,64	52	323.574,328 449.879,811	5.291
52	323.574,328 449.879,811	53	323.574,917 449.902,252	22.449	53	323.574,917 449.902,252	1	323.582,329 449.984,985	83.064					

** Lungimile segmentelor sunt determinate în planul de proiecție Stereo 70 și sunt rotunjite la 1 milimetru.

*** Distanța dintre puncte este formată din segmente cumulate ce sunt mai mici decât valoarea 1 milimetru.

**DATE DESPRE IMOBILUL NR. 1687**

Oficiul de Cadastru și Publicitate Imobiliară HUNEDOARA
Biroul de Cadastru și Publicitate Imobiliară Hateg

A. Partea I. Descrierea imobilului

TEREN Extravilan

Adresa: Jud. Hunedoara

Nr. Crt	Nr cadastral Nr. topografic	Suprafața* (mp)	Observații / Referințe
A1		7.000	Sector cadastral:1 Teren neimprejmuit;

B. Partea II. Proprietari și acte

Inscrieri privitoare la dreptul de proprietate și alte drepturi reale		Referințe
1 / 28/06/2023		
Act Administrativ nr. 91054/498, din 06/12/2006 emis de CJPSDPAT HUNEDOARA;		
B1	Intabulare, drept de PROPRIETATE, dobandit prin Reconstituire, cota actuala 1/1 1) GRECU IONEL 2) GRECU ANASTASIA	A1

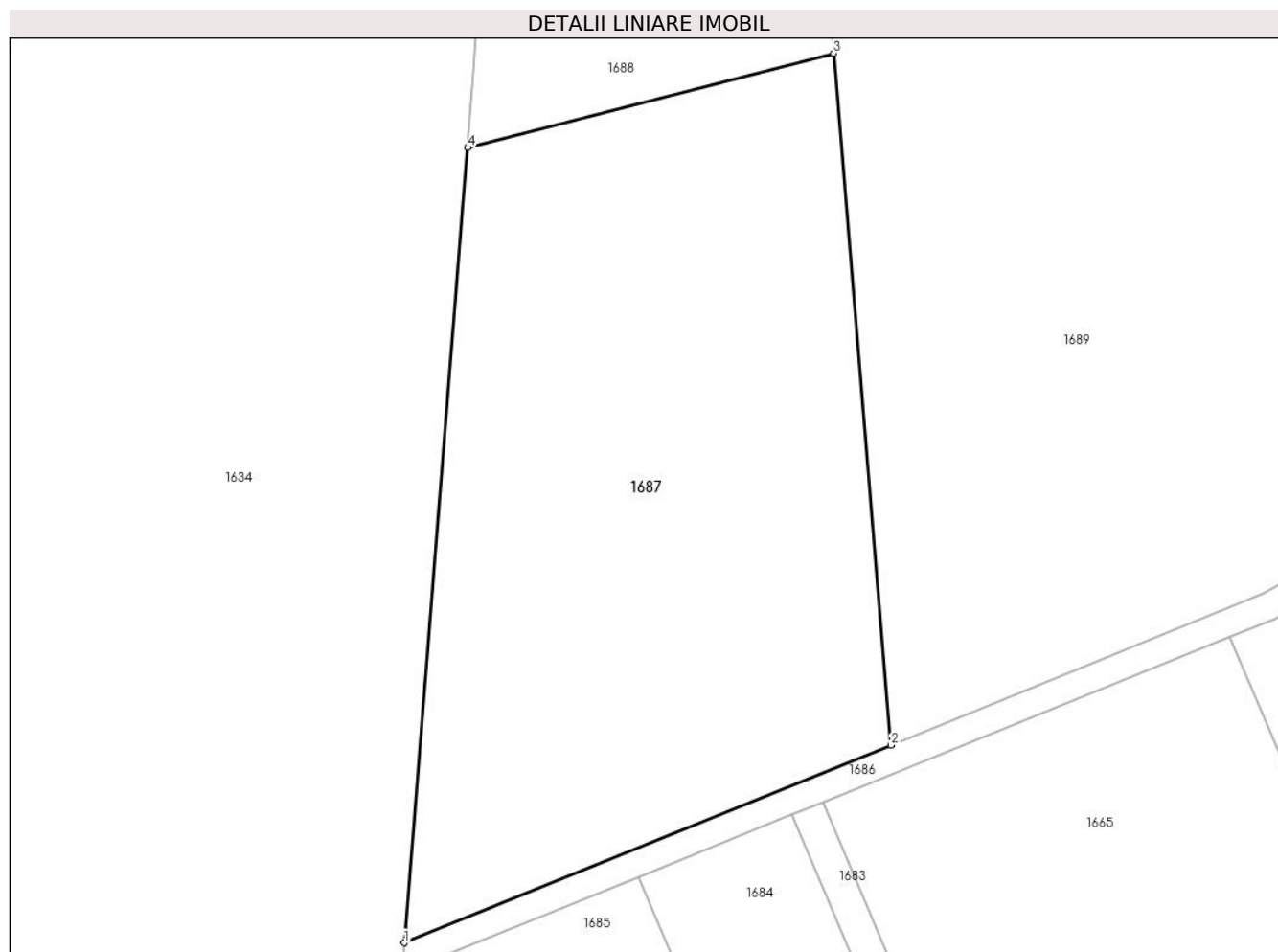
C. Partea III. SARCINI .

Inscrieri privind dezmembramintele dreptului de proprietate, drepturi reale de garanție și sarcini	Referințe
NU SUNT	

Teren

Nr cadastral	Suprafața (mp)*	Observații / Referințe
	7.000	

* Suprafața este determinată în planul de proiecție Stereo 70.



Date referitoare la teren

Crt	Categorie folosință	Intra vilan	Suprafața (mp)	Tarla	Parcelă	Nr. topo	Observații / Referințe
1	faneata	NU	7.000	15	225/2	-	

Lungime Segmente

1) Valorile lungimilor segmentelor sunt obținute din proiecție în plan.

Punct început	X / Y	Punct sfârșit	X / Y	Lungime segment (** (m)
1	323.279,8 449.634,858	2	323.352,208 449.664,222	78.136
2	323.352,208 449.664,222	3	323.343,651 449.767,11	103.243
3	323.343,651 449.767,11	4	323.289,242 449.753,064	56.193
4	323.289,242 449.753,064	1	323.279,8 449.634,858	118.583

** Lungimile segmentelor sunt determinate în planul de proiecție Stereo 70 și sunt rotunjite la 1 milimetru.

***** Distanţa dintre puncte este formată din segmente cumulate ce sunt mai mici decât valoarea 1 milimetru.**

**DATE DESPRE IMOBILUL NR. 1688**

Oficiul de Cadastru și Publicitate Imobiliară HUNEDOARA
Biroul de Cadastru și Publicitate Imobiliară Hateg

A. Partea I. Descrierea imobilului

TEREN Extravilan

Adresa: Jud. Hunedoara

Nr. Crt	Nr cadastral Nr. topografic	Suprafața* (mp)	Observații / Referințe
A1		4.000	Sector cadastral:1 Teren neimprejmuit;

B. Partea II. Proprietari și acte

Inscrieri privitoare la dreptul de proprietate și alte drepturi reale	Referințe
1 / 28/06/2023	
Act Administrativ nr. 20/3973, din 22/09/2008 emis de CJPSDPAT HUNEDOARA;	
B1	A1
Intabulare, drept de PROPRIETATE, dobandit prin Reconstituire, cota actuala 1/1 1) CORUI TENIE	

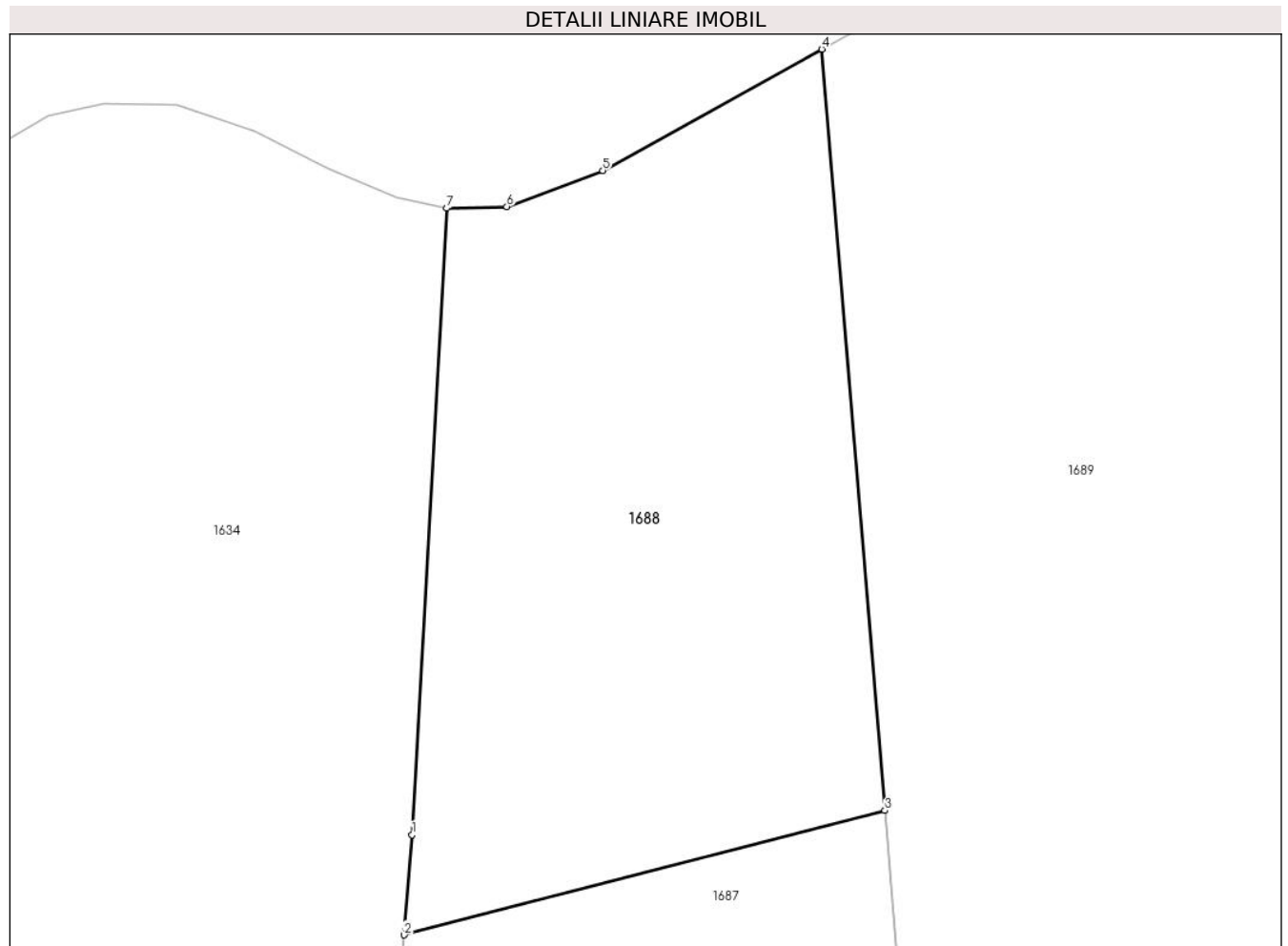
C. Partea III. SARCINI .

Inscrieri privind dezmembramintele dreptului de proprietate, drepturi reale de garanție și sarcini	Referințe
NU SUNT	

Teren

Nr cadastral	Suprafaţa (mp)*	Observații / Referințe
	4.000	

* Suprafața este determinată în planul de proiecție Stereo 70.



Date referitoare la teren

Crt	Categorie folosință	Intra vilan	Suprafața (mp)	Tarla	Parcelă	Nr. topo	Observații / Referințe
1	faneata	NU	4.000	15	227/2	-	

Lungime Segmente

1) Valorile lungimilor segmentelor sunt obținute din proiecție în plan.

Punct început	X / Y	Punct sfârșit	X / Y	Lungime segment (** (m)
1	323.290,145 449.764,381	2	323.289,242 449.753,064	11.353
2	323.289,242 449.753,064	3	323.343,651 449.767,11	56.193
3	323.343,651 449.767,11	4	323.336,493 449.853,176	86.363
4	323.336,493 449.853,176	5	323.311,722 449.839,466	28.312
5	323.311,722 449.839,466	6	323.300,855 449.835,392	11.606

Punct început	X / Y	Punct sfârşit	X / Y	Lungime segment (** (m)
6	323.300,855 449.835,392	7	323.294,065 449.835,198	6.793
7	323.294,065 449.835,198	1	323.290,145 449.764,381	70.925

** Lungimile segmentelor sunt determinate în planul de proiecţie Stereo 70 şi sunt rotunjite la 1 milimetru.

*** Distanţa dintre puncte este formată din segmente cumulate ce sunt mai mici decât valoarea 1 milimetru.

**DATE DESPRE IMOBILUL NR. 1689**

Oficiul de Cadastru și Publicitate Imobiliară HUNEDOARA
Biroul de Cadastru și Publicitate Imobiliară Hateg

A. Partea I. Descrierea imobilului

TEREN Extravilan

Adresa: Jud. Hunedoara

Nr. Crt	Nr cadastral Nr. topografic	Suprafața* (mp)	Observații / Referințe
A1		14.900	Sector cadastral:1 Teren neimprejmuit;

B. Partea II. Proprietari și acte

Inscrieri privitoare la dreptul de proprietate și alte drepturi reale	Referințe
1 / 28/06/2023	
Act Administrativ nr. 20/1813, din 22/02/2008 emis de CJPSDPAT HUNEDOARA;	
B1	A1
Intabulare, drept de PROPRIETATE, dobandit prin Reconstituire, cota actuala 1/1 1) CRIȘAN MARIA	

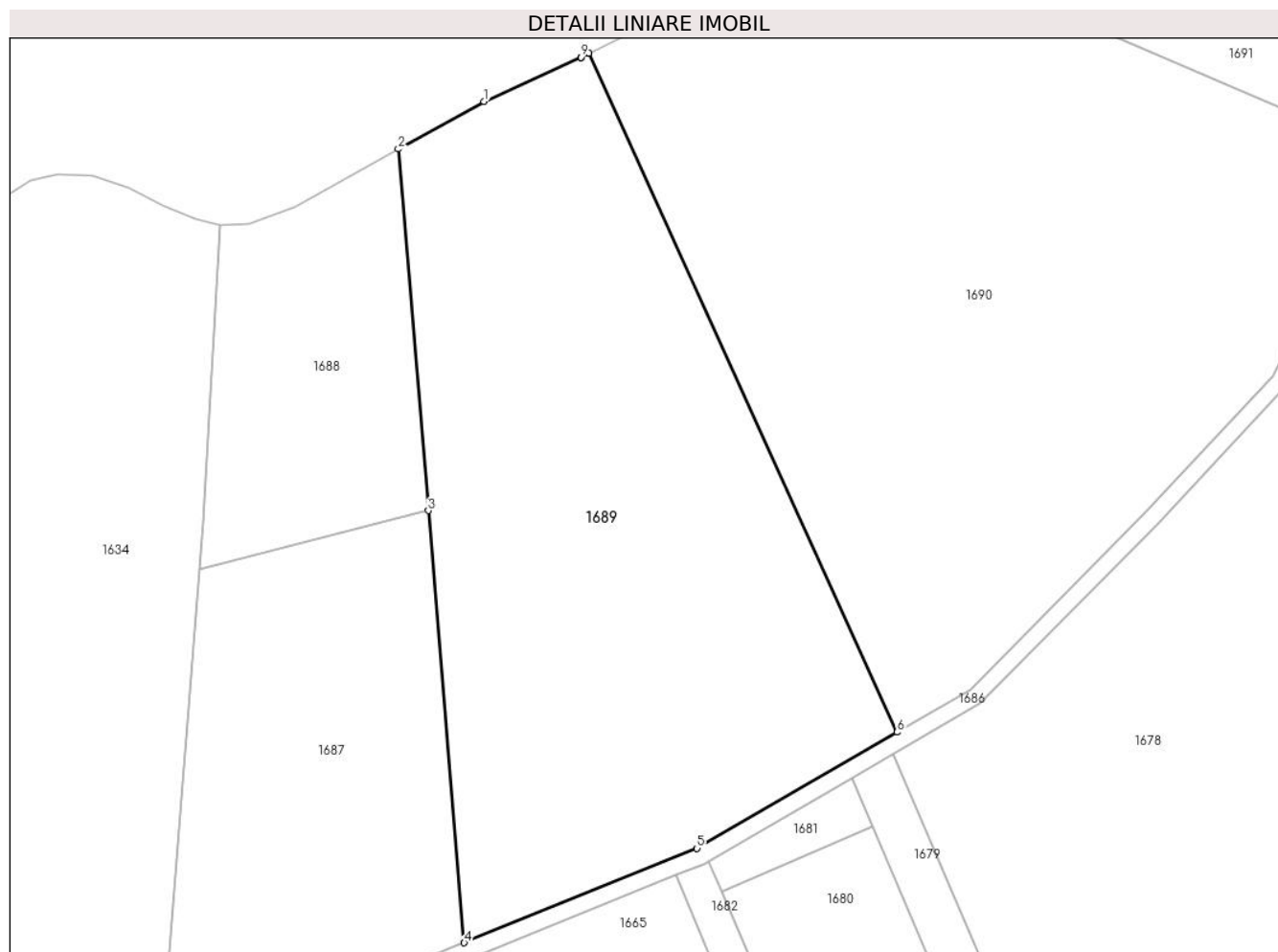
C. Partea III. SARCINI .

Inscrieri privind dezmembramintele dreptului de proprietate, drepturi reale de garanție și sarcini	Referințe
NU SUNT	

Teren

Nr cadastral	Suprafața (mp)*	Observații / Referințe
	14.900	

* Suprafața este determinată în planul de proiecție Stereo 70.



Date referitoare la teren

Crt	Categorie folosință	Intra vilan	Suprafața (mp)	Tarla	Parcelă	Nr. topo	Observații / Referințe
1	padure	NU	14.900	16	227/4	-	

Lungime Segmente

1) Valorile lungimilor segmentelor sunt obținute din proiecție în plan.

Punct început	X / Y	Punct sfârșit	X / Y	Lungime segment (** (m)
1	323.356,929 449.864,487	2	323.336,493 449.853,176	23.357
2	323.336,493 449.853,176	3	323.343,651 449.767,11	86.363
3	323.343,651 449.767,11	4	323.352,208 449.664,222	103.243
4	323.352,208 449.664,222	5	323.407,68 449.686,718	59.86
5	323.407,68 449.686,718	6	323.455,323 449.714,362	55.082

Punct început	X / Y	Punct sfârşit	X / Y	Lungime segment (** (m)
6	323.455,323 449.714,362	7	323.381,953 449.875,977	177.49
7	323.381,953 449.875,977	8	323.379,984 449.875,006	2.195
8	323.379,984 449.875,006	9	323.379,985 449.875,006	0.001
9	323.379,985 449.875,006	1	323.356,929 449.864,487	25.342

** Lungimile segmentelor sunt determinate în planul de proiecţie Stereo 70 şi sunt rotunjite la 1 milimetru.

*** Distanţa dintre puncte este formată din segmente cumulate ce sunt mai mici decât valoarea 1 milimetru.

**DATE DESPRE IMOBILUL NR. 1690**

Oficiul de Cadastru și Publicitate Imobiliară HUNEDOARA
Biroul de Cadastru și Publicitate Imobiliară Hateg

A. Partea I. Descrierea imobilului

TEREN Extravilan

Adresa: Jud. Hunedoara

Nr. Crt	Nr cadastral Nr. topografic	Suprafața* (mp)	Observații / Referințe
A1		19.200	Sector cadastral:1 Teren neimprejmuit;

B. Partea II. Proprietari și acte

Inscrieri privitoare la dreptul de proprietate și alte drepturi reale	Referințe
1 / 28/06/2023	
Act Administrativ nr. 20/2092, din 16/01/2008 emis de CJPSDPAT HUNEDOARA;	
B1	A1
Intabulare, drept de PROPRIETATE, dobandit prin Reconstituire, cota actuala 1/1 1) CORUI ADAM	

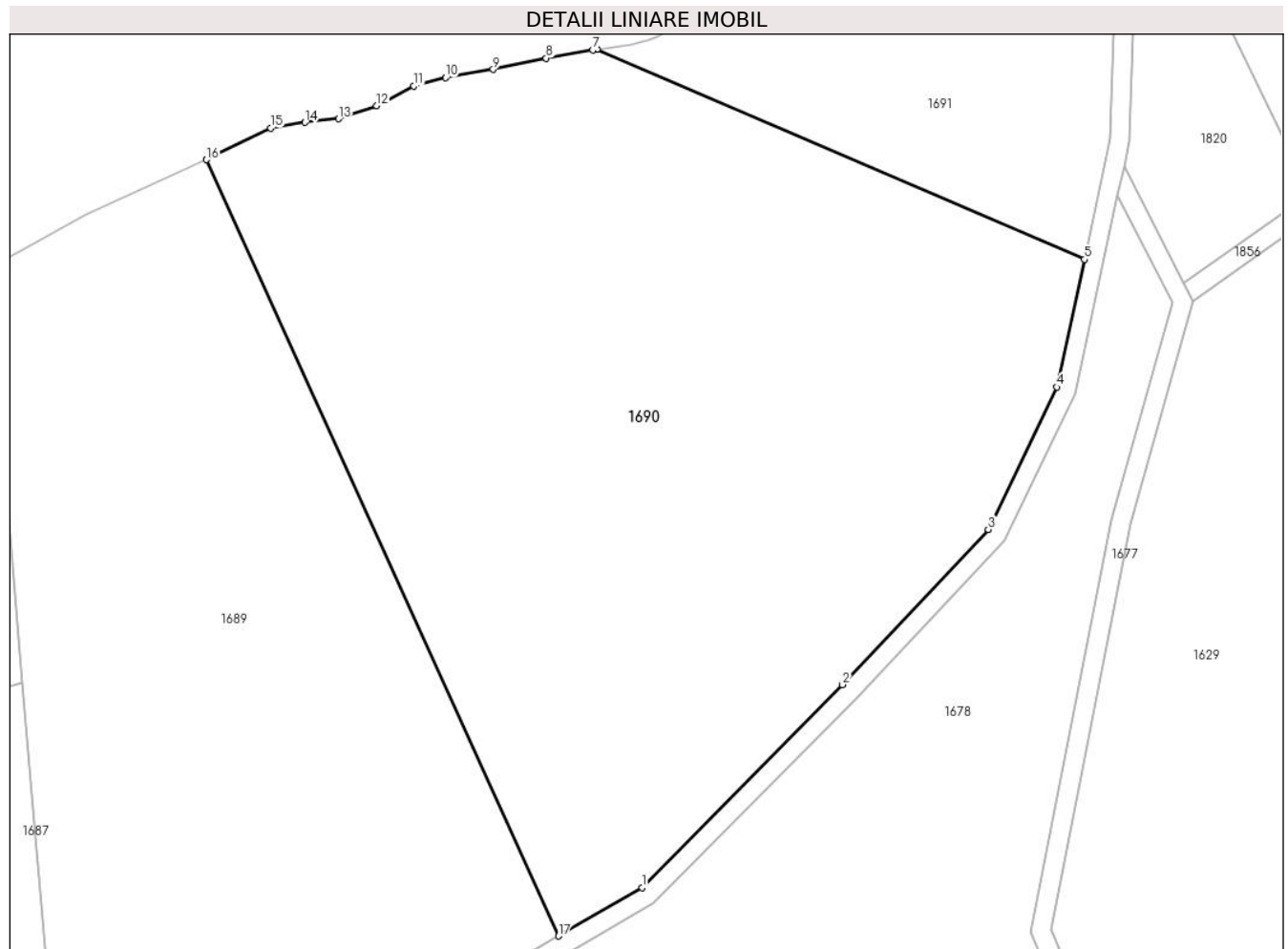
C. Partea III. SARCINI .

Inscrieri privind dezmembramintele dreptului de proprietate, drepturi reale de garanție și sarcini	Referințe
NU SUNT	

Teren

Nr cadastral	Suprafața (mp)*	Observații / Referințe
	19.200	

* Suprafața este determinată în planul de proiecție Stereo 70.



Date referitoare la teren

Crt	Categorie folosință	Intra vilan	Suprafața (mp)	Tarla	Parcelă	Nr. topo	Observații / Referințe
1	faneata	NU	19.200	16	227/5	-	

Lungime Segmente

1) Valorile lungimilor segmentelor sunt obținute din proiecție în plan.

Punct început	X / Y	Punct sfârșit	X / Y	Lungime segment (** (m)
1	323.472,711 449.724,451	2	323.514,493 449.766,695	59.416
2	323.514,493 449.766,695	3	323.544,855 449.799,0	44.334
3	323.544,855 449.799,0	4	323.559,147 449.828,646	32.911
4	323.559,147 449.828,646	5	323.564,909 449.855,237	27.208
5	323.564,909 449.855,237	6	323.463,335 449.898,974	110.59

Punct început	X / Y	Punct sfârşit	X / Y	Lungime segment (** (m)
6	323.463,335 449.898,974	7	323.462,447 449.898,863	0.895
7	323.462,447 449.898,863	8	323.452,745 449.897,118	9.858
8	323.452,745 449.897,118	9	323.441,686 449.894,789	11.302
9	323.441,686 449.894,789	10	323.431,791 449.893,044	10.048
10	323.431,791 449.893,044	11	323.425,194 449.891,299	6.824
11	323.425,194 449.891,299	12	323.417,432 449.887,225	8.766
12	323.417,432 449.887,225	13	323.409,478 449.884,509	8.405
13	323.409,478 449.884,509	14	323.402,493 449.883,734	7.028
14	323.402,493 449.883,734	15	323.395,313 449.882,569	7.274
15	323.395,313 449.882,569	16	323.381,953 449.875,977	14.898
16	323.381,953 449.875,977	17	323.455,323 449.714,362	177.49
17	323.455,323 449.714,362	1	323.472,711 449.724,451	20.103

** Lungimile segmentelor sunt determinate în planul de proiecţie Stereo 70 şi sunt rotunjite la 1 milimetru.

*** Distanţa dintre puncte este formată din segmente cumulate ce sunt mai mici decât valoarea 1 milimetru.

**DATE DESPRE IMOBILUL NR. 1691**

Oficiul de Cadastru și Publicitate Imobiliară HUNEDOARA
Biroul de Cadastru și Publicitate Imobiliară Hateg

A. Partea I. Descrierea imobilului

TEREN Extravilan

Adresa: Jud. Hunedoara

Nr. Crt	Nr cadastral Nr. topografic	Suprafața* (mp)	Observații / Referințe
A1		5.700	Sector cadastral:1 Teren neimprejmuit;

B. Partea II. Proprietari și acte

Inscrieri privitoare la dreptul de proprietate și alte drepturi reale		Referințe
1 / 28/06/2023		
Act Administrativ nr. 91054/498, din 06/12/2006 emis de CJPSDPAT HUNEDOARA;		
B1	Intabulare, drept de PROPRIETATE, dobandit prin Reconstituire, cota actuala 1/1 1) GRECU IONEL 2) GRECU ANASTASIA	A1

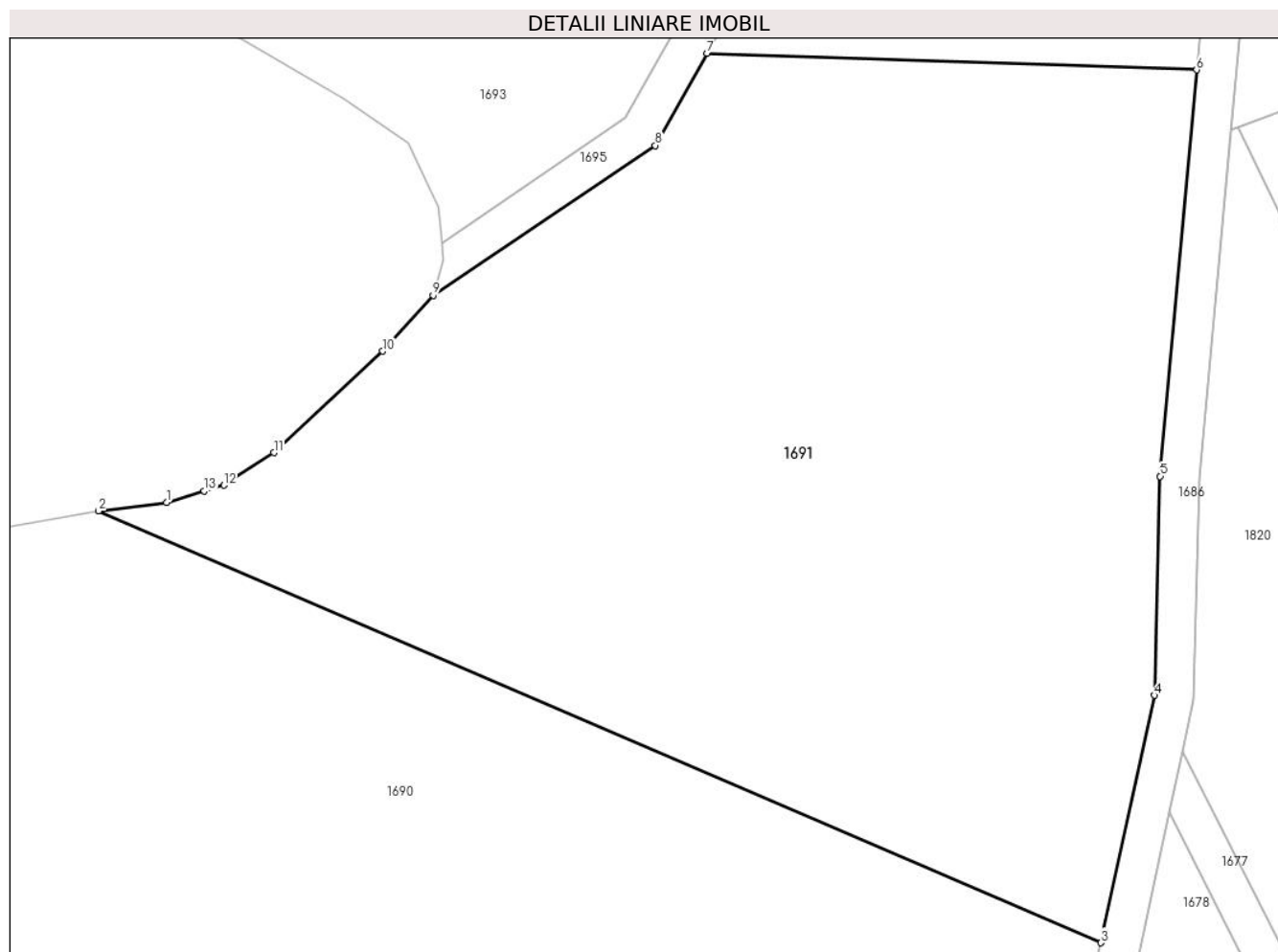
C. Partea III. SARCINI .

Inscrieri privind dezmembramintele dreptului de proprietate, drepturi reale de garanție și sarcini	Referințe
NU SUNT	

Teren

Nr cadastral	Suprafața (mp)*	Observații / Referințe
	5.700	

* Suprafața este determinată în planul de proiecție Stereo 70.



Date referitoare la teren

Crt	Categorie folosință	Intra vilan	Suprafața (mp)	Tarla	Parcelă	Nr. topo	Observații / Referințe
1	faneata	NU	5.700	16	227/6	-	

Lungime Segmente

1) Valorile lungimilor segmentelor sunt obținute din proiecție în plan.

Punct început	X / Y	Punct sfârșit	X / Y	Lungime segment (** (m)
1	323.470,209 449.899,833	2	323.463,335 449.898,974	6.927
2	323.463,335 449.898,974	3	323.564,909 449.855,237	110.59
3	323.564,909 449.855,237	4	323.570,339 449.880,291	25.636
4	323.570,339 449.880,291	5	323.570,922 449.902,484	22.201
5	323.570,922 449.902,484	6	323.574,609 449.943,646	41.327

Punct început	X / Y	Punct sfârșit	X / Y	Lungime segment (** (m)
6	323.574,609 449.943,646	7	323.525,009 449.945,335	49.629
7	323.525,009 449.945,335	8	323.519,739 449.935,997	10.722
8	323.519,739 449.935,997	9	323.497,222 449.920,832	27.148
9	323.497,222 449.920,832	10	323.492,133 449.915,157	7.623
10	323.492,133 449.915,157	11	323.481,073 449.904,877	15.1
11	323.481,073 449.904,877	12	323.476,029 449.901,578	6.027
12	323.476,029 449.901,578	13	323.474,029 449.900,979	2.088
13	323.474,029 449.900,979	1	323.470,209 449.899,833	3.988

** Lungimile segmentelor sunt determinate în planul de proiecție Stereo 70 și sunt rotunjite la 1 milimetru.

*** Distanța dintre puncte este formată din segmente cumulate ce sunt mai mici decât valoarea 1 milimetru.

**DATE DESPRE IMOBILUL NR. 1692**

Oficiul de Cadastru și Publicitate Imobiliară HUNEDOARA
Biroul de Cadastru și Publicitate Imobiliară Hateg

A. Partea I. Descrierea imobilului

TEREN Extravilan

Adresa: Jud. Hunedoara

Nr. Crt	Nr cadastral Nr. topografic	Suprafața* (mp)	Observații / Referințe
A1		12.500	Sector cadastral:1 Teren neimprejmuit;

B. Partea II. Proprietari și acte

Inscrieri privitoare la dreptul de proprietate și alte drepturi reale	Referințe
1 / 28/06/2023	
Act Administrativ nr. 20/1811, din 22/02/2008 emis de CJPSDPAT HUNEDOARA;	
B1	A1
Intabulare, drept de PROPRIETATE, dobandit prin Reconstituire, cota actuala 1/1 1) BIRTĂRESCU MARIȚA	

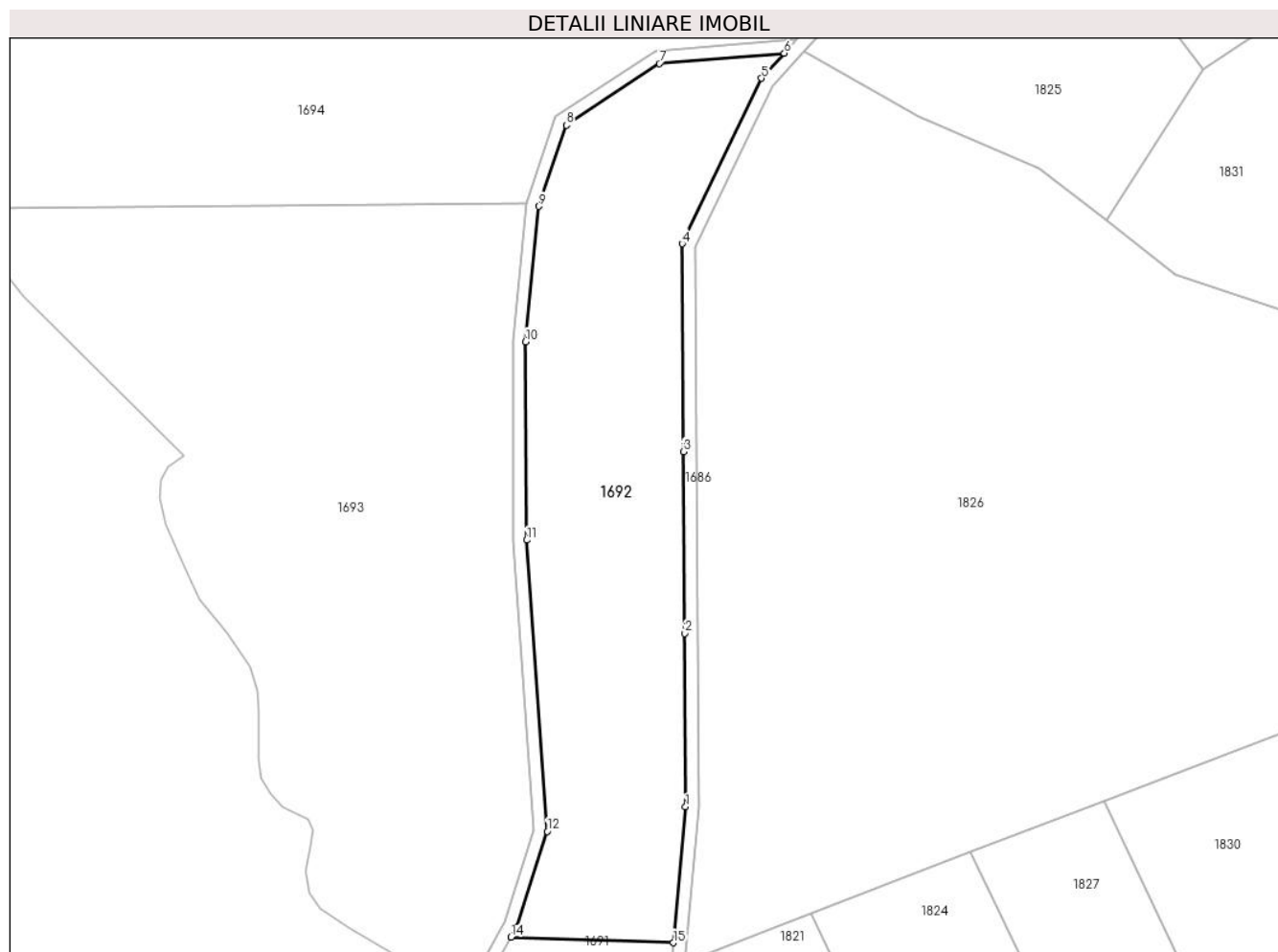
C. Partea III. SARCINI .

Inscrieri privind dezmembramintele dreptului de proprietate, drepturi reale de garanție și sarcini	Referințe
NU SUNT	

Teren

Nr cadastral	Suprafața (mp)*	Observații / Referințe
	12.500	

* Suprafața este determinată în planul de proiecție Stereo 70.



Date referitoare la teren

Crt	Categorie folosință	Intra vilan	Suprafața (mp)	Tarla	Parcelă	Nr. topo	Observații / Referințe
1	padure	NU	12.500	16	227/7	-	

Lungime Segmente

1) Valorile lungimilor segmentelor sunt obținute din proiecție în plan.

Punct început	X / Y	Punct sfârșit	X / Y	Lungime segment (** (m)
1	323.578,328 449.985,152	2	323.578,02 450.038,152	53.001
2	323.578,02 450.038,152	3	323.577,699 450.093,651	55.5
3	323.577,699 450.093,651	4	323.577,331 450.157,15	63.5
4	323.577,331 450.157,15	5	323.601,511 450.207,66	55.999
5	323.601,511 450.207,66	6	323.608,492 450.215,303	10.351

Punct început	X / Y	Punct sfârşit	X / Y	Lungime segment (** (m)
6	323.608,492 450.215,303	7	323.570,319 450.212,163	38.302
7	323.570,319 450.212,163	8	323.541,873 450.193,305	34.129
8	323.541,873 450.193,305	9	323.533,457 450.168,56	26.137
9	323.533,457 450.168,56	10	323.529,474 450.127,189	41.562
10	323.529,474 450.127,189	11	323.529,788 450.066,626	60.564
11	323.529,788 450.066,626	12	323.536,078 449.977,686	89.162
12	323.536,078 449.977,686	13	323.526,788 449.948,487	30.641
13	323.526,788 449.948,487	14	323.525,009 449.945,335	3.619
14	323.525,009 449.945,335	15	323.574,609 449.943,646	49.629
15	323.574,609 449.943,646	1	323.578,328 449.985,152	41.672

** Lungimile segmentelor sunt determinate în planul de proiecție Stereo 70 și sunt rotunjite la 1 milimetru.

*** Distanța dintre puncte este formată din segmente cumulate ce sunt mai mici decât valoarea 1 milimetru.

**DATE DESPRE IMOBILUL NR. 1693**

Oficiul de Cadastru și Publicitate Imobiliară HUNEDOARA
Biroul de Cadastru și Publicitate Imobiliară Hateg

A. Partea I. Descrierea imobilului

TEREN Extravilan

Adresa: Jud. Hunedoara

Nr. Crt	Nr cadastral Nr. topografic	Suprafața* (mp)	Observații / Referințe
A1		23.369	Sector cadastral:1 Teren neimprejmuit;

B. Partea II. Proprietari și acte

Inscrieri privitoare la dreptul de proprietate și alte drepturi reale	Referințe
1 / 28/06/2023	
Act Administrativ nr. 91054/351, din 08/12/2005 emis de CJPSDPAT HUNEDOARA;	
B1	A1
Intabulare, drept de PROPRIETATE, dobandit prin Reconstituire, cota actuala 1/1 1) GROZONI IORDANEL	

C. Partea III. SARCINI .

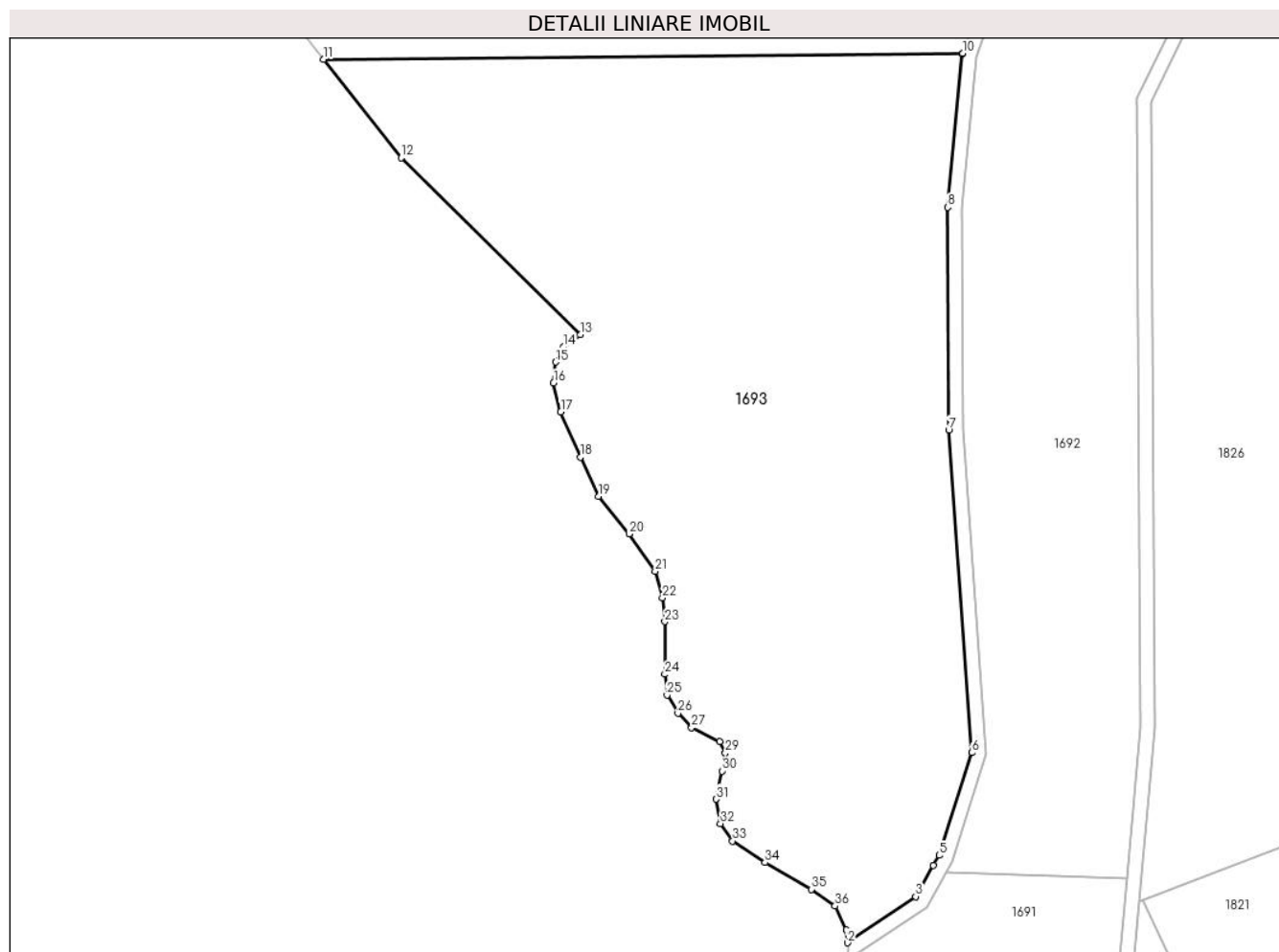
Inscrieri privind dezmembramintele dreptului de proprietate, drepturi reale de garanție și sarcini	Referințe
NU SUNT	

Anexa Nr. 1 La Partea I

Teren

Nr cadastral	Suprafața (mp)*	Observații / Referințe
	23.369	

* Suprafața este determinată în planul de proiecție Stereo 70.



Date referitoare la teren

Crt	Categorie folosință	Intra vilan	Suprafața (mp)	Tarla	Parcelă	Nr. topo	Observații / Referințe
1	faneata	NU	23.369	16	230/7	-	Împădurtia

Lungime Segmente

1) Valorile lungimilor segmentelor sunt obținute din proiecție în plan.

Punct început	X / Y	Punct sfârșit	X / Y	Lungime segment (** (m)
1	323.497,815 449.929,717	2	323.498,08 449.926,139	3.588
3	323.516,72 449.938,786	4	323.521,525 449.947,301	9.777
5	323.523,101 449.950,094	6	323.532,034 449.978,168	29.461
7	323.525,789 450.066,475	8	323.525,473 450.127,37	60.896
9	323.529,52 450.169,407	10	323.529,568 450.169,549	0.15

Punct început	X / Y	Punct sfârșit	X / Y	Lungime segment (** (m)
2	323.498,08 449.926,139	3	323.516,72 449.938,786	22.525
4	323.521,525 449.947,301	5	323.523,101 449.950,094	3.207
6	323.532,034 449.978,168	7	323.525,789 450.066,475	88.528
8	323.525,473 450.127,37	9	323.529,52 450.169,407	42.231
10	323.529,568 450.169,549	11	323.354,633 450.167,931	174.942

Punct început	X / Y	Punct sfârşit	X / Y	Lungime segment (** (m)
11	323.354,633 450.167,931	12	323.375,89 450.140,924	34.369
13	323.424,871 450.092,551	14	323.420,329 450.089,194	5.648
15	323.418,156 450.085,048	16	323.417,563 450.079,322	5.757
17	323.419,538 450.071,425	18	323.424,871 450.058,986	13.534
19	323.429,809 450.048,323	20	323.438,302 450.038,057	13.324
21	323.445,411 450.027,791	22	323.447,386 450.020,485	7.568
23	323.448,044 450.014,026	24	323.448,044 449.999,612	14.414
25	323.448,635 449.993,886	26	323.451,598 449.988,949	5.758
27	323.455,352 449.985,001	28	323.463,054 449.981,25	8.567
29	323.464,635 449.978,09	30	323.463,647 449.973,155	5.033
31	323.462,066 449.965,454	32	323.463,251 449.958,741	6.817
33	323.466,608 449.954,002	34	323.475,497 449.948,08	10.681
35	323.488,138 449.940,774	36	323.494,655 449.936,234	7.942

Punct început	X / Y	Punct sfârşit	X / Y	Lungime segment (** (m)
12	323.375,89 450.140,924	13	323.424,871 450.092,551	68.841
14	323.420,329 450.089,194	15	323.418,156 450.085,048	4.681
16	323.417,563 450.079,322	17	323.419,538 450.071,425	8.14
18	323.424,871 450.058,986	19	323.429,809 450.048,323	11.751
20	323.438,302 450.038,057	21	323.445,411 450.027,791	12.487
22	323.447,386 450.020,485	23	323.448,044 450.014,026	6.492
24	323.448,044 449.999,612	25	323.448,635 449.993,886	5.756
26	323.451,598 449.988,949	27	323.455,352 449.985,001	5.448
28	323.463,054 449.981,25	29	323.464,635 449.978,09	3.533
30	323.463,647 449.973,155	31	323.462,066 449.965,454	7.862
32	323.463,251 449.958,741	33	323.466,608 449.954,002	5.808
34	323.475,497 449.948,08	35	323.488,138 449.940,774	14.6
36	323.494,655 449.936,234	1	323.497,815 449.929,717	7.243

** Lungimile segmentelor sunt determinate în planul de proiecție Stereo 70 și sunt rotunjite la 1 milimetru.

*** Distanța dintre puncte este formată din segmente cumulate ce sunt mai mici decât valoarea 1 milimetru.

**DATE DESPRE IMOBILUL NR. 1694**

Oficiul de Cadastru și Publicitate Imobiliară HUNEDOARA
Biroul de Cadastru și Publicitate Imobiliară Hateg

A. Partea I. Descrierea imobilului

TEREN Extravilan

Adresa: Jud. Hunedoara

Nr. Crt	Nr cadastral Nr. topografic	Suprafața* (mp)	Observații / Referințe
A1		40.461	Sector cadastral:1 Teren neimprejmuit;

B. Partea II. Proprietari și acte

Inscrieri privitoare la dreptul de proprietate și alte drepturi reale	Referințe
1 / 28/06/2023	
Act Normativ nr. 7, din 13/03/1996 emis de Parlamentul României;	
B1	Intabulare, drept de PROPRIETATE, dobandit prin Lege, cota actuala 1/1
	1) COMUNA SARMIZEGETUSA-REZERVA COMISIEI LOCALE DE FOND FUNCJAR , CIF:4633293

C. Partea III. SARCINI .

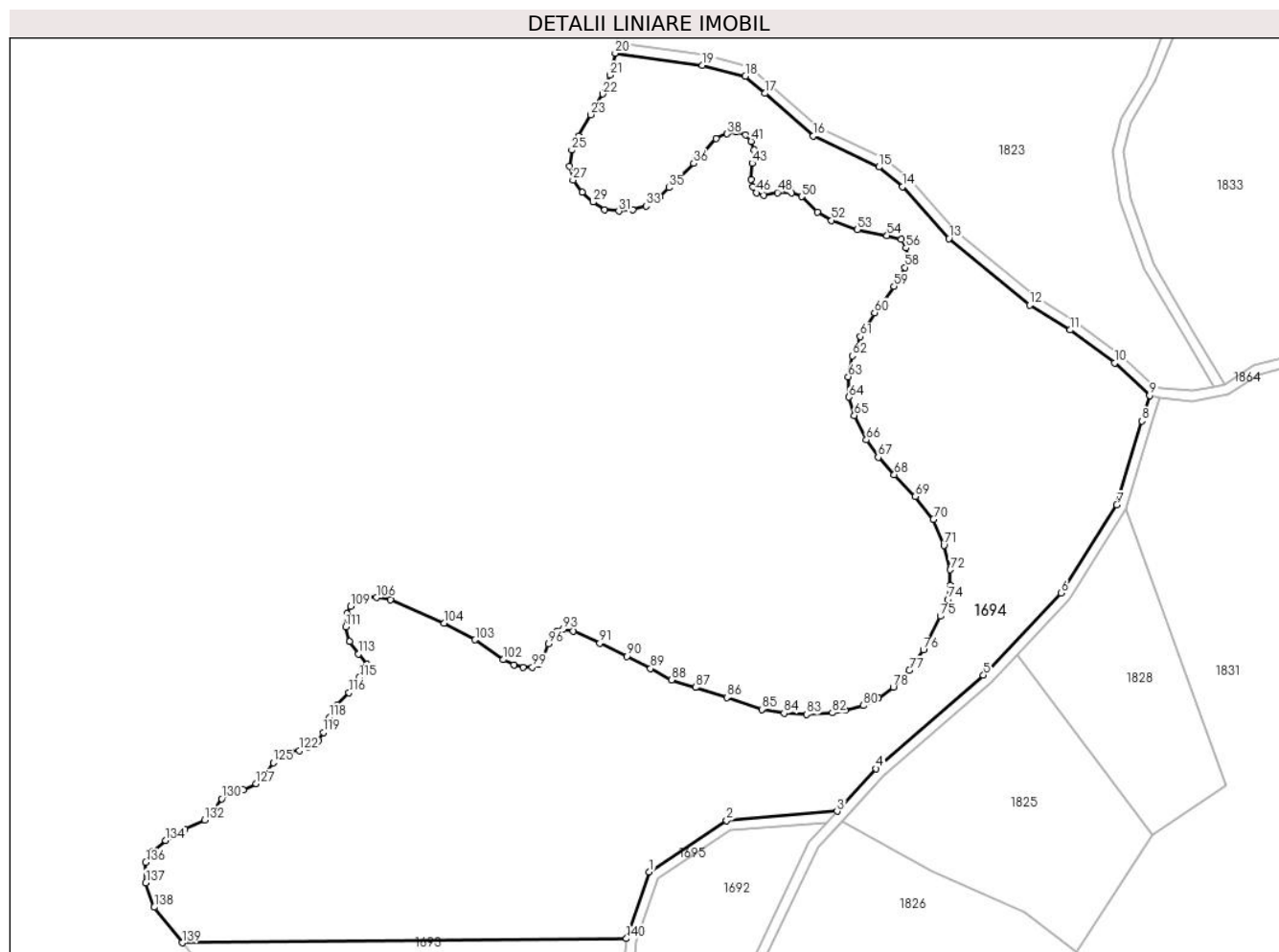
Inscrieri privind dezmembramintele dreptului de proprietate, drepturi reale de garanție și sarcini	Referințe
NU SUNT	

Anexa Nr. 1 La Partea I

Teren

Nr cadastral	Suprafaţa (mp)*	Observaţii / Referinţe
	40.461	

* Suprafaţa este determinată în planul de proiecţie Stereo 70.



Date referitoare la teren

Crt	Categorie folosinţă	Intravilan	Suprafaţa (mp)	Tarla	Parcelă	Nr. topo	Observaţii / Referinţe
1	padure	NU	40.461	-	-	-	

Lungime Segmente

1) Valorile lungimilor segmentelor sunt obţinute din proiecţie în plan.

Punct început	X / Y	Punct sfârşit	X / Y	Lungime segment	Punct început	X / Y	Punct sfârşit	X / Y	Lungime segment	Punct început	X / Y	Punct sfârşit	X / Y	Lungime segment
1	323.538,525 450.195,885	2	323.568,966 450.216,065	36.52 2	2	323.568,966 450.216,065	3	323.612,455 450.219,643	43.63 6	3	323.612,455 450.219,643	4	323.627,812 450.236,457	22.77 2
4	323.627,812 450.236,457	5	323.670,099 450.273,169	56.0	5	323.670,099 450.273,169	6	323.700,584 450.305,587	44.5	6	323.700,584 450.305,587	7	323.722,588 450.340,182	41.0
7	323.722,588 450.340,182	8	323.732,476 450.373,235	34.5	8	323.732,476 450.373,235	9	323.735,486 450.383,295	10.50 1	9	323.735,486 450.383,295	10	323.721,711 450.396,089	18.8
10	323.721,711 450.396,089	11	323.704,166 450.409,028	21.8	11	323.704,166 450.409,028	12	323.688,347 450.418,812	18.6	12	323.688,347 450.418,812	13	323.656,534 450.444,991	41.2
13	323.656,534 450.444,991	14	323.638,211 450.465,364	27.40 1	14	323.638,211 450.465,364	15	323.628,962 450.473,166	12.1	15	323.628,962 450.473,166	16	323.602,947 450.485,286	28.7
16	323.602,947 450.485,286	17	323.583,951 450.502,147	25.4	17	323.583,951 450.502,147	18	323.576,322 450.508,918	10.2	18	323.576,322 450.508,918	19	323.559,454 450.513,186	17.4

Punct început	X / Y	Punct sfârșit	X / Y	Lungime segment	Punct început	X / Y	Punct sfârșit	X / Y	Lungime segment	Punct început	X / Y	Punct sfârșit	X / Y	Lungime segment
19	323.559,454 450.513,186	20	323.525,08 450.517,914	34.698	20	323.525,08 450.517,914	21	323.523,041 450.509,284	8.868	21	323.523,041 450.509,284	22	323.520,215 450.501,908	7.899
22	323.520,215 450.501,908	23	323.515,507 450.493,748	9.421	23	323.515,507 450.493,748	24	323.510,797 450.485,274	9.695	24	323.510,797 450.485,274	25	323.507,971 450.479,783	6.176
25	323.507,971 450.479,783	26	323.507,187 450.473,349	6.482	26	323.507,187 450.473,349	27	323.508,443 450.468,012	5.483	27	323.508,443 450.468,012	28	323.512,052 450.463,149	6.056
28	323.512,052 450.463,149	29	323.516,448 450.459,382	5.789	29	323.516,448 450.459,382	30	323.520,999 450.456,401	5.44	30	323.520,999 450.456,401	31	323.526,493 450.455,773	5.53
31	323.526,493 450.455,773	32	323.531,988 450.456,243	5.515	32	323.531,988 450.456,243	33	323.537,325 450.457,813	5.563	33	323.537,325 450.457,813	34	323.542,504 450.461,422	6.312
34	323.542,504 450.461,422	35	323.546,274 450.465,031	5.219	35	323.546,274 450.465,031	36	323.556,004 450.474,605	13.65	36	323.556,004 450.474,605	37	323.564,796 450.484,332	13.112
37	323.564,796 450.484,332	38	323.569,192 450.486,216	4.783	38	323.569,192 450.486,216	39	323.572,644 450.487,002	3.54	39	323.572,644 450.487,002	40	323.576,411 450.485,902	3.924
40	323.576,411 450.485,902	41	323.578,61 450.483,235	3.457	41	323.578,61 450.483,235	42	323.579,866 450.479,939	3.527	42	323.579,866 450.479,939	43	323.579,08 450.474,605	5.392
43	323.579,08 450.474,605	44	323.578,61 450.468,326	6.297	44	323.578,61 450.468,326	45	323.579,237 450.465,345	3.046	45	323.579,237 450.465,345	46	323.580,65 450.462,991	2.746
46	323.580,65 450.462,991	47	323.583,633 450.462,05	3.128	47	323.583,633 450.462,05	48	323.588,952 450.463,077	5.417	48	323.588,952 450.463,077	49	323.594,433 450.463,077	5.481
49	323.594,433 450.463,077	50	323.598,545 450.461,511	4.4	50	323.598,545 450.461,511	51	323.604,615 450.455,443	8.583	51	323.604,615 450.455,443	52	323.610,294 450.452,115	6.582
52	323.610,294 450.452,115	53	323.620,396 450.448,512	10.725	53	323.620,396 450.448,512	54	323.632,144 450.446,162	11.981	54	323.632,144 450.446,162	55	323.637,627 450.444,596	5.702
55	323.637,627 450.444,596	56	323.639,585 450.441,27	3.86	56	323.639,585 450.441,27	57	323.640,369 450.437,55	3.802	57	323.640,369 450.437,55	58	323.639,193 450.433,635	4.088
58	323.639,193 450.433,635	59	323.634,886 450.426,196	8.596	59	323.634,886 450.426,196	60	323.627,25 450.415,821	12.882	60	323.627,25 450.415,821	61	323.621,57 450.406,425	10.979
61	323.621,57 450.406,425	62	323.618,417 450.398,862	8.194	62	323.618,417 450.398,862	63	323.616,851 450.390,641	8.369	63	323.616,851 450.390,641	64	323.617,046 450.382,616	8.027
64	323.617,046 450.382,616	65	323.619,2 450.375,373	7.557	65	323.619,2 450.375,373	66	323.623,999 450.365,766	10.739	66	323.623,999 450.365,766	67	323.628,641 450.358,928	8.265
67	323.628,641 450.358,928	68	323.634,99 450.352,091	9.33	68	323.634,99 450.352,091	69	323.643,297 450.343,545	11.918	69	323.643,297 450.343,545	70	323.650,379 450.334,51	11.48
70	323.650,379 450.334,51	71	323.654,531 450.324,254	11.065	71	323.654,531 450.324,254	72	323.656,974 450.314,731	9.831	72	323.656,974 450.314,731	73	323.656,974 450.308,626	6.105
73	323.656,974 450.308,626	74	323.655,997 450.303,009	5.701	74	323.655,997 450.303,009	75	323.653,067 450.296,417	7.214	75	323.653,067 450.296,417	76	323.646,468 450.283,08	14.88
76	323.646,468 450.283,08	77	323.640,858 450.275,088	9.764	77	323.640,858 450.275,088	78	323.634,536 450.268,529	9.11	78	323.634,536 450.268,529	79	323.628,809 450.264,234	7.159
79	323.628,809 450.264,234	80	323.622,724 450.261,252	6.776	80	323.622,724 450.261,252	81	323.615,564 450.259,345	7.41	81	323.615,564 450.259,345	82	323.610,553 450.258,391	5.101
82	323.610,553 450.258,391	83	323.600,41 450.257,792	10.161	83	323.600,41 450.257,792	84	323.591,581 450.258,271	8.842	84	323.591,581 450.258,271	85	323.582,774 450.259,759	8.932
85	323.582,774 450.259,759	86	323.569,052 450.264,409	14.488	86	323.569,052 450.264,409	87	323.556,644 450.268,346	13.018	87	323.556,644 450.268,346	88	323.547,336 450.271,328	9.774
88	323.547,336 450.271,328	89	323.538,985 450.275,861	9.502	89	323.538,985 450.275,861	90	323.529,797 450.280,631	10.352	90	323.529,797 450.280,631	91	323.519,059 450.285,761	11.9
91	323.519,059 450.285,761	92	323.508,56 450.290,531	11.532	92	323.508,56 450.290,531	93	323.504,623 450.291,366	4.025	93	323.504,623 450.291,366	94	323.502,236 450.290,531	2.529
94	323.502,236 450.290,531	95	323.500,566 450.288,981	2.278	95	323.500,566 450.288,981	96	323.498,776 450.285,522	3.895	96	323.498,776 450.285,522	97	323.496,867 450.280,035	5.81
97	323.496,867 450.280,035	98	323.495,198 450.277,531	3.009	98	323.495,198 450.277,531	99	323.492,452 450.276,338	2.994	99	323.492,452 450.276,338	100	323.488,753 450.276,338	3.699
100	323.488,753 450.276,338	101	323.485,175 450.277,292	3.703	101	323.485,175 450.277,292	102	323.480,985 450.279,306	4.649	102	323.480,985 450.279,306	103	323.469,967 450.287,157	13.529
103	323.469,967 450.287,157	104	323.457,776 450.293,719	13.845	104	323.457,776 450.293,719	105	323.436,559 450.302,86	23.102	105	323.436,559 450.302,86	106	323.431,167 450.303,798	5.473
106	323.431,167 450.303,798	107	323.427,415 450.303,798	3.752	107	323.427,415 450.303,798	108	323.424,016 450.302,392	3.678	108	323.424,016 450.302,392	109	323.420,966 450.300,282	3.709
109	323.420,966 450.300,282	110	323.419,56 450.297,469	3.145	110	323.419,56 450.297,469	111	323.419,064 450.292,309	5.184	111	323.419,064 450.292,309	112	323.420,502 450.286,401	6.08
112	323.420,502 450.286,401	113	323.424,016 450.281,61	5.942	113	323.424,016 450.281,61	114	323.427,369 450.277,457	5.338	114	323.427,369 450.277,457	115	323.424,335 450.272,349	5.941
115	323.424,335 450.272,349	116	323.420,342 450.266,28	7.265	116	323.420,342 450.266,28	117	323.415,709 450.261,489	6.665	117	323.415,709 450.261,489	118	323.412,514 450.256,538	5.892

Punct început	X / Y	Punct sfârșit	X / Y	Lungime segment	Punct început	X / Y	Punct sfârșit	X / Y	Lungime segment	Punct început	X / Y	Punct sfârșit	X / Y	Lungime segment
118	323.412,514 450.256,538	119	323.410,277 450.250,63	6.317	119	323.410,277 450.250,63	120	323.408,202 450.247,277	3.943	120	323.408,202 450.247,277	121	323.404,369 450.244,882	4.52
121	323.404,369 450.244,882	122	323.400,695 450.243,605	3.89	122	323.400,695 450.243,605	123	323.396,221 450.243,126	4.5	123	323.396,221 450.243,126	124	323.393,347 450.241,688	3.214
124	323.393,347 450.241,688	125	323.390,47 450.238,814	4.067	125	323.390,47 450.238,814	126	323.387,277 450.233,863	5.891	126	323.387,277 450.233,863	127	323.383,762 450.230,51	4.858
127	323.383,762 450.230,51	128	323.378,651 450.227,955	5.714	128	323.378,651 450.227,955	129	323.373,697 450.226,837	5.079	129	323.373,697 450.226,837	130	323.370,185 450.224,602	4.163
130	323.370,185 450.224,602	131	323.366,99 450.219,812	5.758	131	323.366,99 450.219,812	132	323.363,475 450.216,297	4.971	132	323.363,475 450.216,297	133	323.355,649 450.212,625	8.645
133	323.355,649 450.212,625	134	323.348,141 450.208,155	8.738	134	323.348,141 450.208,155	135	323.343,19 450.204,002	6.462	135	323.343,19 450.204,002	136	323.340,313 450.199,532	5.316
136	323.340,313 450.199,532	137	323.340,28 450.191,556	7.976	137	323.340,28 450.191,556	138	323.343,631 450.181,91	10.21 1	138	323.343,631 450.181,91	139	323.354,633 450.167,931	17.78 9
139	323.354,633 450.167,931	140	323.529,568 450.169,549	174.9 42	140	323.529,568 450.169,549	1	323.538,525 450.195,885	27.81 7					

** Lungimile segmentelor sunt determinate în planul de proiecție Stereo 70 și sunt rotunjite la 1 milimetru.

*** Distanța dintre puncte este formată din segmente cumulate ce sunt mai mici decât valoarea 1 milimetru.

**DATE DESPRE IMOBILUL NR. 1695**

Oficiul de Cadastru și Publicitate Imobiliară HUNEDOARA
Biroul de Cadastru și Publicitate Imobiliară Hateg

A. Partea I. Descrierea imobilului

TEREN Extravilan

Adresa: Jud. Hunedoara

Nr. Crt	Nr cadastral Nr. topografic	Suprafața* (mp)	Observații / Referințe
A1		1.451	Sector cadastral:1 Teren neimprejmuit;

B. Partea II. Proprietari și acte

Inscrieri privitoare la dreptul de proprietate și alte drepturi reale		Referințe
1 / 12/07/2023		
Act Normativ nr. 7, din 13/03/1996 emis de Parlamentul României;		
B1	Inscrierea provizorie, drept de PROPRIETATE, dobandit prin Lege, cota actuala 1/1 1) COMUNA SARMIZEGETUSA, CIF:4633293	A1

C. Partea III. SARCINI .

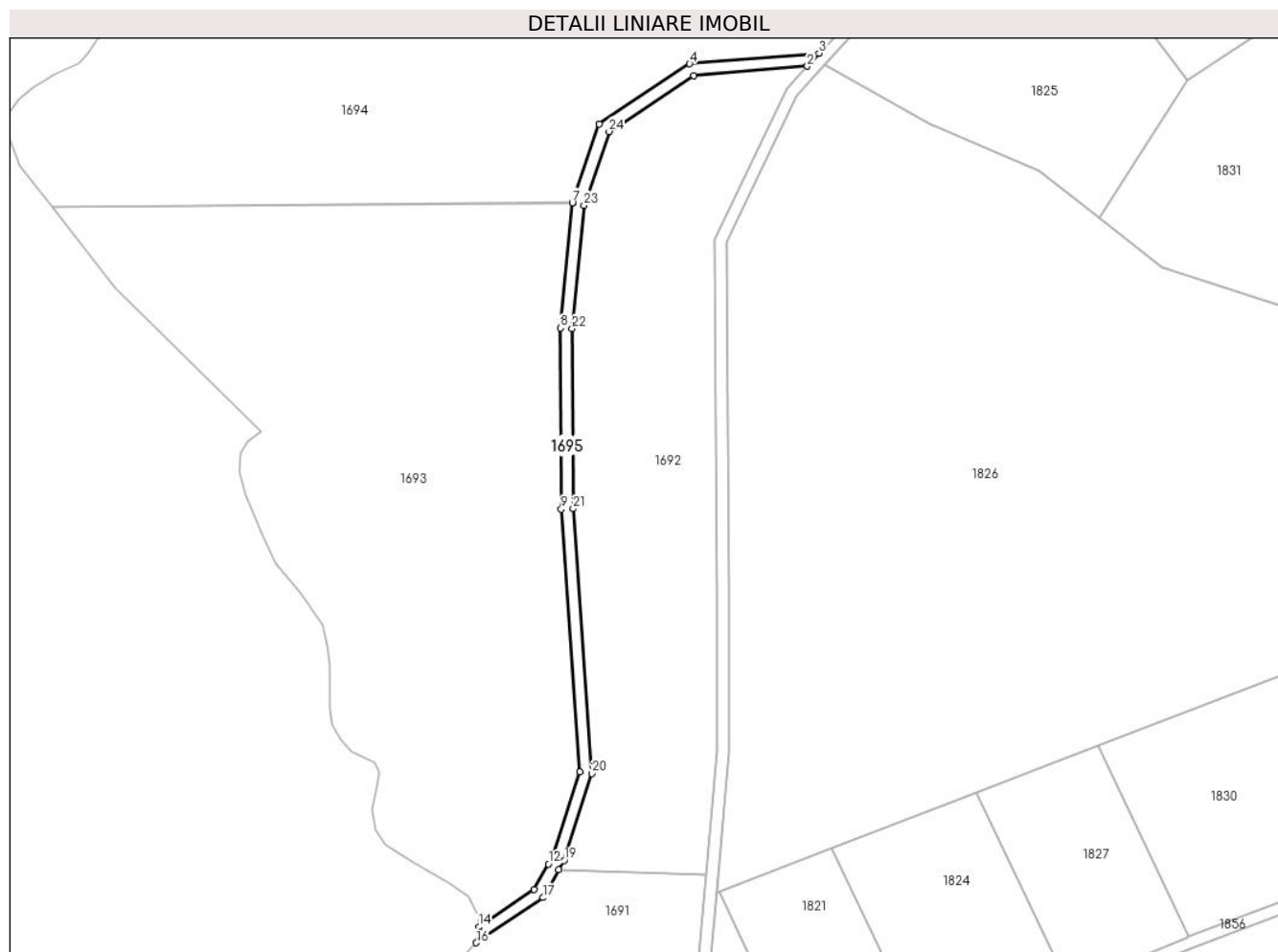
Inscrieri privind dezmembramintele dreptului de proprietate, drepturi reale de garanție și sarcini	Referințe
NU SUNT	

Anexa Nr. 1 La Partea I

Teren

Nr cadastral	Suprafața (mp)*	Observații / Referințe
	1.451	

* Suprafața este determinată în planul de proiecție Stereo 70.



Date referitoare la teren

Crt	Categorie folosință	Intravilan	Suprafața (mp)	Tarla	Parcelă	Nr. topo	Observații / Referințe
1	drum	NU	1.451	-	-	-	

Lungime Segmente

1) Valorile lungimilor segmentelor sunt obținute din proiecție în plan.

Punct început	X / Y	Punct sfârșit	X / Y	Lungime segment (** (m)
1	323.570,319 450.212,163	2	323.608,492 450.215,303	38.302
3	323.612,455 450.219,643	4	323.568,966 450.216,065	43.636
5	323.538,525 450.195,885	6	323.529,568 450.169,549	27.817
7	323.529,52 450.169,407	8	323.525,473 450.127,37	42.231
9	323.525,789 450.066,475	10	323.532,034 449.978,168	88.528

Punct început	X / Y	Punct sfârșit	X / Y	Lungime segment (** (m)
2	323.608,492 450.215,303	3	323.612,455 450.219,643	5.877
4	323.568,966 450.216,065	5	323.538,525 450.195,885	36.522
6	323.529,568 450.169,549	7	323.529,52 450.169,407	0.15
8	323.525,473 450.127,37	9	323.525,789 450.066,475	60.896
10	323.532,034 449.978,168	11	323.523,101 449.950,094	29.461

Punct început	X / Y	Punct sfârșit	X / Y	Lungime segment (** (m)
11	323.523,101 449.950,094	12	323.521,525 449.947,301	3.207
13	323.516,72 449.938,786	14	323.498,08 449.926,139	22.525
15	323.498,21 449.924,387	16	323.497,222 449.920,832	3.69
17	323.519,739 449.935,997	18	323.525,009 449.945,335	10.722
19	323.526,788 449.948,488	20	323.536,078 449.977,686	30.64
21	323.529,788 450.066,626	22	323.529,474 450.127,189	60.564
23	323.533,457 450.168,56	24	323.541,873 450.193,306	26.138

Punct început	X / Y	Punct sfârșit	X / Y	Lungime segment (** (m)
12	323.521,525 449.947,301	13	323.516,72 449.938,786	9.777
14	323.498,08 449.926,139	15	323.498,21 449.924,387	1.757
16	323.497,222 449.920,832	17	323.519,739 449.935,997	27.148
18	323.525,009 449.945,335	19	323.526,788 449.948,488	3.62
20	323.536,078 449.977,686	21	323.529,788 450.066,626	89.162
22	323.529,474 450.127,189	23	323.533,457 450.168,56	41.562
24	323.541,873 450.193,306	1	323.570,319 450.212,163	34.129

** Lungimile segmentelor sunt determinate în planul de proiecție Stereo 70 și sunt rotunjite la 1 milimetru.

*** Distanța dintre puncte este formată din segmente cumulate ce sunt mai mici decât valoarea 1 milimetru.

**DATE DESPRE IMOBILUL NR. 1696**

Oficiul de Cadastru și Publicitate Imobiliară HUNEDOARA
Biroul de Cadastru și Publicitate Imobiliară Hateg

A. Partea I. Descrierea imobilului

TEREN Extravilan

Adresa: Jud. Hunedoara

Nr. Crt	Nr cadastral Nr. topografic	Suprafața* (mp)	Observații / Referințe
A1		5.200	Sector cadastral:1 Teren neimprejmuit;

B. Partea II. Proprietari și acte

Inscrieri privitoare la dreptul de proprietate și alte drepturi reale		Referințe
1 / 28/06/2023		
Act Administrativ nr. 91054/281, din 19/08/2005 emis de CJPSDPAT HUNEDOARA;		
B1	Intabulare, drept de PROPRIETATE, dobandit prin Reconstituire, cota actuala 1/1 1) ALBULESCU OCTAVIA 2) LUPESCU LUIZA-IOZEFTA	A1

C. Partea III. SARCINI .

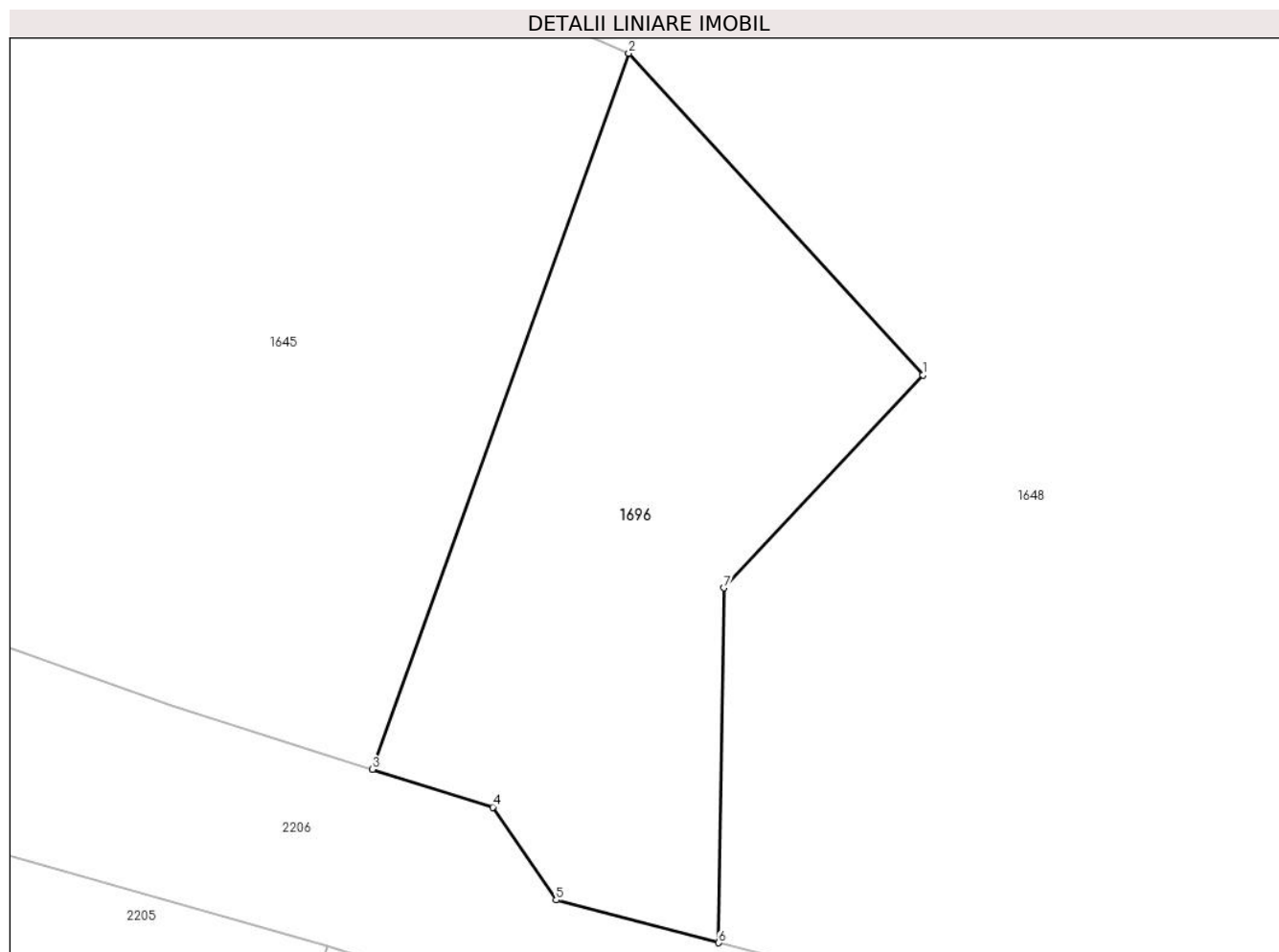
Inscrieri privind dezmembramintele dreptului de proprietate, drepturi reale de garanție și sarcini	Referințe
NU SUNT	

Anexa Nr. 1 La Partea I

Teren

Nr cadastral	Suprafața (mp)*	Observații / Referințe
	5.200	

* Suprafața este determinată în planul de proiecție Stereo 70.



Date referitoare la teren

Crt	Categorie folosință	Intra vilan	Suprafața (mp)	Tarla	Parcelă	Nr. topo	Observații / Referințe
1	faneata	NU	5.200	14	220/2	-	Împădurtiă

Lungime Segmente

1) Valorile lungimilor segmentelor sunt obținute din proiecție în plan.

Punct început	X / Y	Punct sfârșit	X / Y	Lungime segment (** (m)
1	320.852,345 447.917,583	2	320.808,095 447.965,919	65.532
2	320.808,095 447.965,919	3	320.769,543 447.858,307	114.309
3	320.769,543 447.858,307	4	320.787,65 447.852,63	18.976
4	320.787,65 447.852,63	5	320.797,2 447.838,69	16.898
5	320.797,2 447.838,69	6	320.821,64 447.832,251	25.274

Punct început	X / Y	Punct sfârşit	X / Y	Lungime segment (** (m)
6	320.821,64 447.832,251	7	320.822,392 447.885,586	53.34
7	320.822,392 447.885,586	1	320.852,345 447.917,583	43.829

** Lungimile segmentelor sunt determinate în planul de proiecţie Stereo 70 şi sunt rotunjite la 1 milimetru.

*** Distanţa dintre puncte este formată din segmente cumulate ce sunt mai mici decât valoarea 1 milimetru.

**DATE DESPRE IMOBILUL NR. 1698**

Oficiul de Cadastru și Publicitate Imobiliară HUNEDOARA
Biroul de Cadastru și Publicitate Imobiliară Hateg

A. Partea I. Descrierea imobilului

TEREN Extravilan

Adresa: Jud. Hunedoara

Nr. Crt	Nr cadastral Nr. topografic	Suprafața* (mp)	Observații / Referințe
A1		21.800	Sector cadastral:6 Teren neimprejmuit;

B. Partea II. Proprietari și acte

Inscrieri privitoare la dreptul de proprietate și alte drepturi reale		Referințe
1 / 05/07/2023		
Act Administrativ nr. 5967/56, din 17/03/1994 emis de CJPSDPAT HUNEDOARA;		
B1	Intabulare, drept de PROPRIETATE, dobandit prin Reconstituire, cota actuala 1/1 1) DĂNESCU ȘTEFAN DEFUNCT:Da	A1

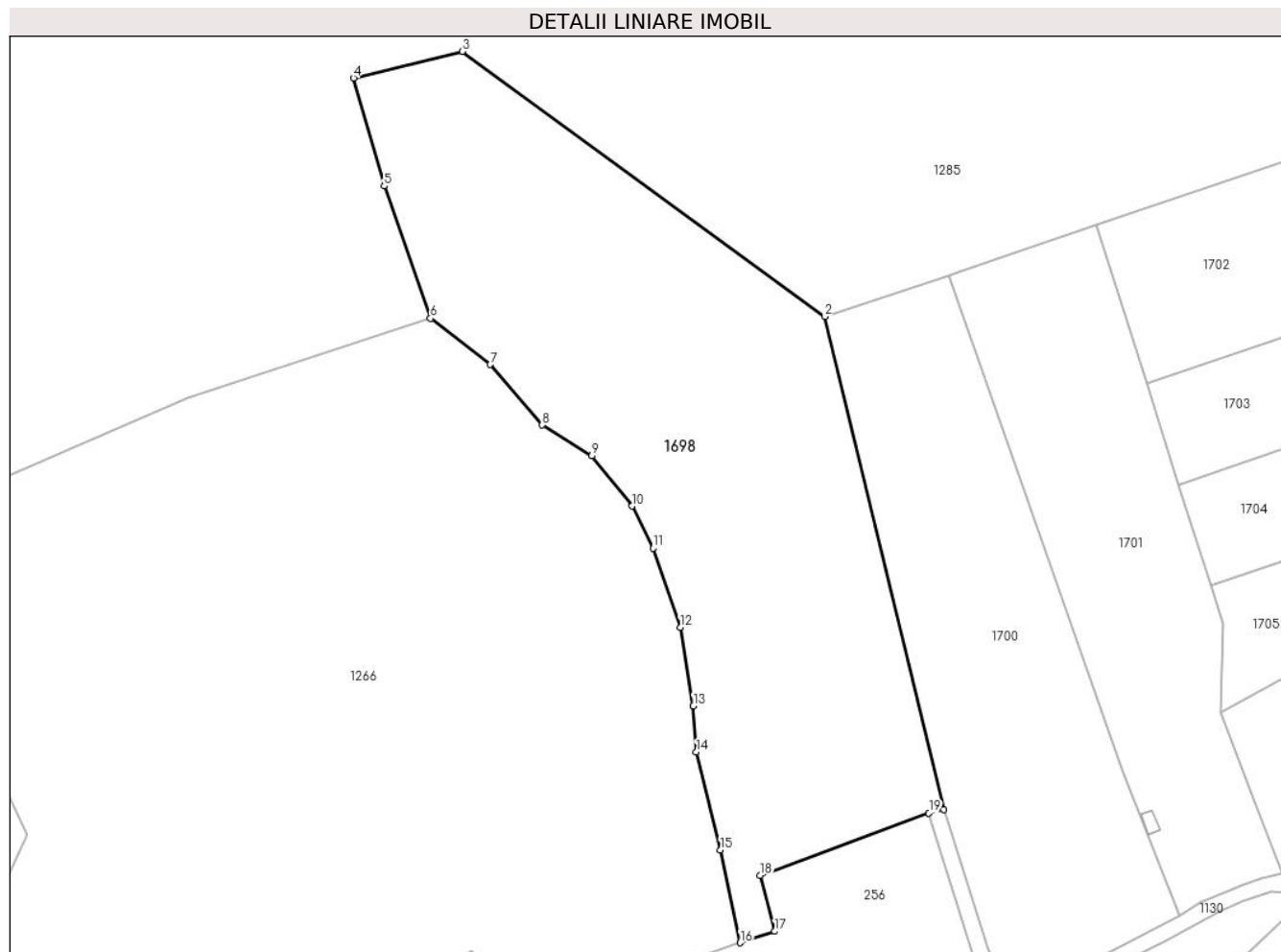
C. Partea III. SARCINI .

Inscrieri privind dezmembramintele dreptului de proprietate, drepturi reale de garanție și sarcini	Referințe
NU SUNT	

Teren

Nr cadastral	Suprafața (mp)*	Observații / Referințe
	21.800	

* Suprafața este determinată în planul de proiecție Stereo 70.



Date referitoare la teren

Crt	Categorie folosință	Intravilan	Suprafața (mp)	Tarla	Parcelă	Nr. topo	Observații / Referințe
1	faneata	NU	3.800	45	463/5	-	
2	faneata	NU	18.000	45	563/6	-	

Lungime Segmente

1) Valorile lungimilor segmentelor sunt obținute din proiecție în plan.

Punct început	X / Y	Punct sfârșit	X / Y	Lungime segment (** (m)
1	328.192,741 450.308,565	2	328.153,923 450.468,987	165.052
2	328.153,923 450.468,987	3	328.035,953 450.555,217	146.125
3	328.035,953 450.555,217	4	328.000,518 450.546,553	36.479
4	328.000,518 450.546,553	5	328.010,47 450.511,441	36.495

Punct început	X / Y	Punct sfârşit	X / Y	Lungime segment (** (m)
5	328.010,47 450.511,441	6	328.025,56 450.468,363	45.645
6	328.025,56 450.468,363	7	328.045,056 450.453,385	24.585
7	328.045,056 450.453,385	8	328.061,866 450.433,68	25.901
8	328.061,866 450.433,68	9	328.078,071 450.423,647	19.059
9	328.078,071 450.423,647	10	328.091,211 450.407,316	20.961
10	328.091,211 450.407,316	11	328.098,096 450.393,615	15.334
11	328.098,096 450.393,615	12	328.106,902 450.367,849	27.229
12	328.106,902 450.367,849	13	328.111,17 450.342,331	25.872
13	328.111,17 450.342,331	14	328.112,167 450.327,275	15.089
14	328.112,167 450.327,275	15	328.119,982 450.295,478	32.743
15	328.119,982 450.295,478	16	328.126,438 450.265,271	30.889
16	328.126,438 450.265,271	17	328.137,73 450.269,01	11.895
17	328.137,73 450.269,01	18	328.132,852 450.287,146	18.781
18	328.132,852 450.287,146	19	328.187,87 450.307,475	58.654
19	328.187,87 450.307,475	1	328.192,741 450.308,565	4.991

** Lungimile segmentelor sunt determinate în planul de proiecție Stereo 70 și sunt rotunjite la 1 milimetru.

*** Distanța dintre puncte este formată din segmente cumulate ce sunt mai mici decât valoarea 1 milimetru.

**DATE DESPRE IMOBILUL NR. 1700**

Oficiul de Cadastru și Publicitate Imobiliară HUNEDOARA
Biroul de Cadastru și Publicitate Imobiliară Hateg

A. Partea I. Descrierea imobilului

TEREN Necunoscut

Adresa: Loc. Breazova, Jud. Hunedoara

Nr. Crt	Nr cadastral Nr. topografic	Suprafața* (mp)	Observații / Referințe
A1	63530	12.100	Sector cadastral:6 Teren neimprejmuit;

B. Partea II. Proprietari și acte

Inscrieri privitoare la dreptul de proprietate și alte drepturi reale	Referințe
23549 / 07/09/2021	
Act Administrativ nr. 24501/36, din 07/06/2002 emis de Comisia Judeteana Hunedoara;	
B1	A1
Intabulare, drept de PROPRIETATE, dobandit prin Reconstituire, cota actuala 1/1, cota initiala 1/1	
1) BEUCA DORIN	

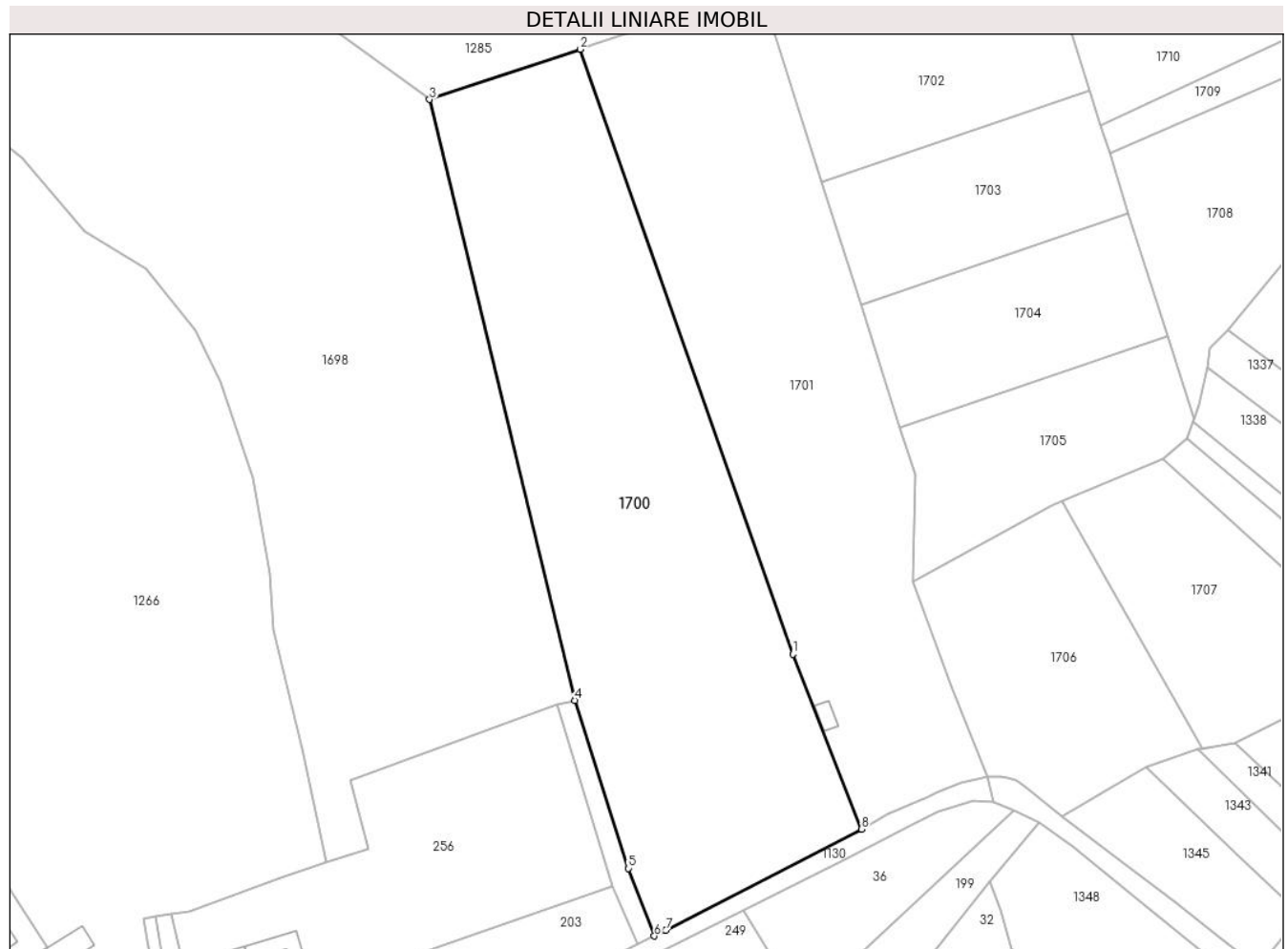
C. Partea III. SARCINI .

Inscrieri privind dezmembramintele dreptului de proprietate, drepturi reale de garanție și sarcini	Referințe
NU SUNT	

Teren

Nr cadastral	Suprafața (mp)*	Observații / Referințe
63530	12.100	

* Suprafața este determinată în planul de proiecție Stereo 70.



Date referitoare la teren

Crt	Categorie folosință	Intravilan	Suprafața (mp)	Tarla	Parcelă	Nr. topo	Observații / Referințe
1	faneata	NU	8.647	45	463/4	-	
2	drum	DA	3.453	45	463/4	-	

Lungime Segmente

1) Valorile lungimilor segmentelor sunt obținute din proiecție în plan.

Punct început	X / Y	Punct sfârșit	X / Y	Lungime segment (** (m)
1	328.251,015 450.320,887	2	328.194,266 450.482,393	171.186
2	328.194,266 450.482,393	3	328.153,923 450.468,987	42.512
3	328.153,923 450.468,987	4	328.192,741 450.308,565	165.052
4	328.192,741 450.308,565	5	328.207,099 450.263,656	47.148

Punct început	X / Y	Punct sfârşit	X / Y	Lungime segment (** (m)
5	328.207,099 450.263,656	6	328.214,01 450.245,637	19.299
6	328.214,01 450.245,637	7	328.217,07 450.247,098	3.391
7	328.217,07 450.247,098	8	328.269,36 450.274,153	58.875
8	328.269,36 450.274,153	1	328.251,015 450.320,887	50.206

** Lungimile segmentelor sunt determinate în planul de proiecție Stereo 70 și sunt rotunjite la 1 milimetru.

*** Distanța dintre puncte este formată din segmente cumulate ce sunt mai mici decât valoarea 1 milimetru.

**DATE DESPRE IMOBILUL NR. 1701**

Oficiul de Cadastru și Publicitate Imobiliară HUNEDOARA
Biroul de Cadastru și Publicitate Imobiliară Hateg

A. Partea I. Descrierea imobilului

TEREN Necunoscut

Adresa: Loc. Breazova, Jud. Hunedoara

Nr. Crt	Nr cadastral Nr. topografic	Suprafața* (mp)	Observații / Referințe
A1		9.800	Sector cadastral:6 Teren neimprejmuit;

Construcții

Crt	Nr cadastral Nr. topografic	Adresa	Observații / Referințe
A1.1		Loc. Breazova, Jud. Hunedoara	Nr. niveluri:1; S. construita la sol:28 mp; Anexă

B. Partea II. Proprietari și acte

Inscrieri privitoare la dreptul de proprietate și alte drepturi reale	Referințe
1 / 05/07/2023	
Act Administrativ nr. 24501/86, din 07/06/2002 emis de CJPSDPAT HUNEDOARA;	
B1	A1
Intabulare, drept de PROPRIETATE, dobandit prin Reconstituire, cota actuala 1/1 1) BEUCA DORIN	
Act Administrativ nr. 1295, din 15/06/2023 emis de Primăria Sarmizegetusa;	
B2	A1.1
Intabulare, drept de PROPRIETATE, dobandit prin Lege, cota actuala 1/1 1) BEUCA DORIN	

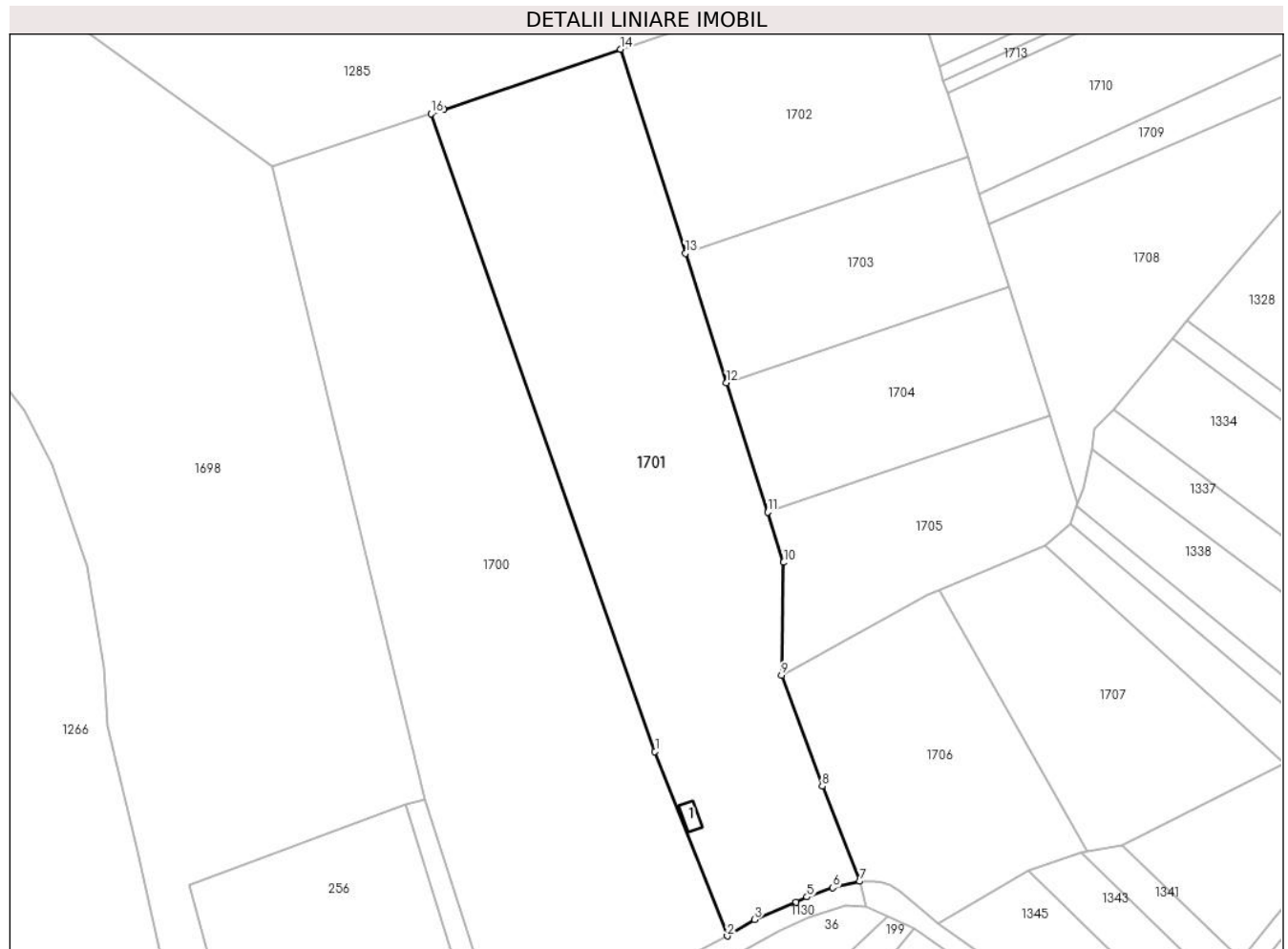
C. Partea III. SARCINI .

Inscrieri privind dezmembramintele dreptului de proprietate, drepturi reale de garanție și sarcini	Referințe
NU SUNT	

Teren

Nr cadastral	Suprafața (mp)*	Observații / Referințe
	9.800	

* Suprafața este determinată în planul de proiecție Stereo 70.



Date referitoare la teren

Crt	Categorie folosință	Intra vilan	Suprafața (mp)	Tarla	Parcelă	Nr. topo	Observații / Referințe
1	faneata	NU	9.446	45	463/3	-	
2	curti constructii	DA	354	45	-	-	

Date referitoare la construcții

Crt	Număr	Destinație construcție	Supraf. (mp)	Situație juridică	Observații / Referințe
A1.1		construcții anexa	28	Cu acte	Nr. niveluri:1; S. construita la sol:28 mp; Anexă

Lungime Segmente

1) Valorile lungimilor segmentelor sunt obținute din proiecție în plan.

Punct început	X / Y	Punct sfârșit	X / Y	Lungime segment (** (m)
1	328.251,015 450.320,887	2	328.269,36 450.274,153	50.206
2	328.269,36 450.274,153	3	328.276,253 450.278,292	8.04
3	328.276,253 450.278,292	4	328.286,819 450.282,772	11.477

Punct început	X / Y	Punct sfârșit	X / Y	Lungime segment (** (m)
4	328.286,819 450.282,772	5	328.289,532 450.284,047	2.998
5	328.289,532 450.284,047	6	328.296,107 450.286,409	6.986
6	328.296,107 450.286,409	7	328.302,933 450.288,011	7.011
7	328.302,933 450.288,011	8	328.293,415 450.312,125	25.924
8	328.293,415 450.312,125	9	328.283,067 450.340,186	29.908
9	328.283,067 450.340,186	10	328.283,639 450.368,782	28.602
10	328.283,639 450.368,782	11	328.279,594 450.381,498	13.344
11	328.279,594 450.381,498	12	328.269,166 450.414,28	34.401
12	328.269,166 450.414,28	13	328.258,738 450.447,062	34.401
13	328.258,738 450.447,062	14	328.242,294 450.498,756	54.246
14	328.242,294 450.498,756	15	328.197,453 450.483,479	47.372
15	328.197,453 450.483,479	16	328.194,266 450.482,393	3.367
16	328.194,266 450.482,393	1	328.251,015 450.320,887	171.186

** Lungimile segmentelor sunt determinate în planul de proiecție Stereo 70 și sunt rotunjite la 1 milimetru.

*** Distanța dintre puncte este formată din segmente cumulate ce sunt mai mici decât valoarea 1 milimetru.

**DATE DESPRE IMOBILUL NR. 1702**

Oficiul de Cadastru și Publicitate Imobiliară HUNEDOARA
Biroul de Cadastru și Publicitate Imobiliară Hateg

A. Partea I. Descrierea imobilului

TEREN Extravilan

Adresa: Jud. Hunedoara

Nr. Crt	Nr cadastral Nr. topografic	Suprafața* (mp)	Observații / Referințe
A1		4.100	Sector cadastral:6 Teren neimprejmuit;

B. Partea II. Proprietari și acte

Inscrieri privitoare la dreptul de proprietate și alte drepturi reale	Referințe
1 / 05/07/2023	
Act Administrativ nr. 5967/18, din 13/01/1994 emis de CJPSDPAT HUNEDOARA;	
B1	A1
Intabulare, drept de PROPRIETATE, dobandit prin Reconstituire, cota actuala 1/1	
1) ZEICONI VIZANTE DEFUNCT:Da	

C. Partea III. SARCINI .

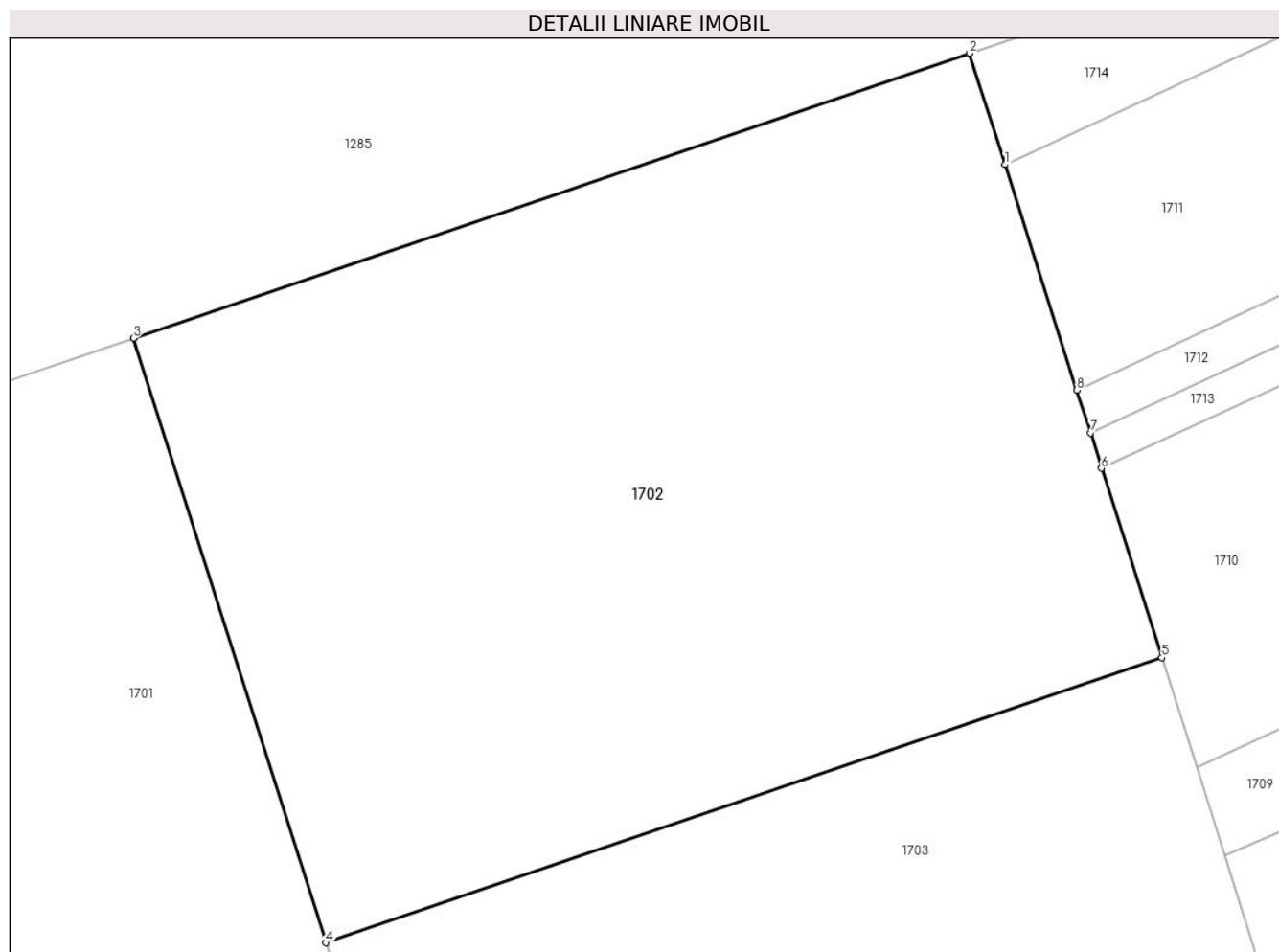
Inscrieri privind dezmembramintele dreptului de proprietate, drepturi reale de garanție și sarcini	Referințe
NU SUNT	

Anexa Nr. 1 La Partea I

Teren

Nr cadastral	Suprafața (mp)*	Observații / Referințe
	4.100	

* Suprafața este determinată în planul de proiecție Stereo 70.



Date referitoare la teren

Crt	Categorie folosință	Intravilan	Suprafața (mp)	Tarla	Parcelă	Nr. topo	Observații / Referințe
1	faneata	NU	4.100	45	476/28	-	Împădurită

Lungime Segmente

1) Valorile lungimilor segmentelor sunt obținute din proiecție în plan.

Punct început	X / Y	Punct sfârșit	X / Y	Lungime segment (** (m)
1	328.316,88 450.513,61	2	328.313,85 450.523,136	9.996
2	328.313,85 450.523,136	3	328.242,294 450.498,756	75.595
3	328.242,294 450.498,756	4	328.258,738 450.447,062	54.246
4	328.258,738 450.447,062	5	328.330,294 450.471,441	75.595
5	328.330,294 450.471,441	6	328.325,141 450.487,642	17.001

Punct început	X / Y	Punct sfârşit	X / Y	Lungime segment (** (m)
6	328.325,141 450.487,642	7	328.324,179 450.490,665	3.172
7	328.324,179 450.490,665	8	328.323,018 450.494,316	3.831
8	328.323,018 450.494,316	1	328.316,88 450.513,61	20.247

** Lungimile segmentelor sunt determinate în planul de proiecţie Stereo 70 şi sunt rotunjite la 1 milimetru.

*** Distanţa dintre puncte este formată din segmente cumulate ce sunt mai mici decât valoarea 1 milimetru.

**DATE DESPRE IMOBILUL NR. 1703**

Oficiul de Cadastru și Publicitate Imobiliară HUNEDOARA
Biroul de Cadastru și Publicitate Imobiliară Hateg

A. Partea I. Descrierea imobilului

TEREN Extravilan

Adresa: Jud. Hunedoara

Nr. Crt	Nr cadastral Nr. topografic	Suprafața* (mp)	Observații / Referințe
A1		2.600	Sector cadastral:6 Teren neimprejmuit;

B. Partea II. Proprietari și acte

Inscrieri privitoare la dreptul de proprietate și alte drepturi reale	Referințe
1 / 05/07/2023	
Act Administrativ nr. 5967/58, din 17/03/1994 emis de CJPSDPAT HUNEDOARA;	
B1	A1
Intabulare, drept de PROPRIETATE, dobandit prin Reconstituire, cota actuala 1/1 1) OBREJAN ION	

C. Partea III. SARCINI .

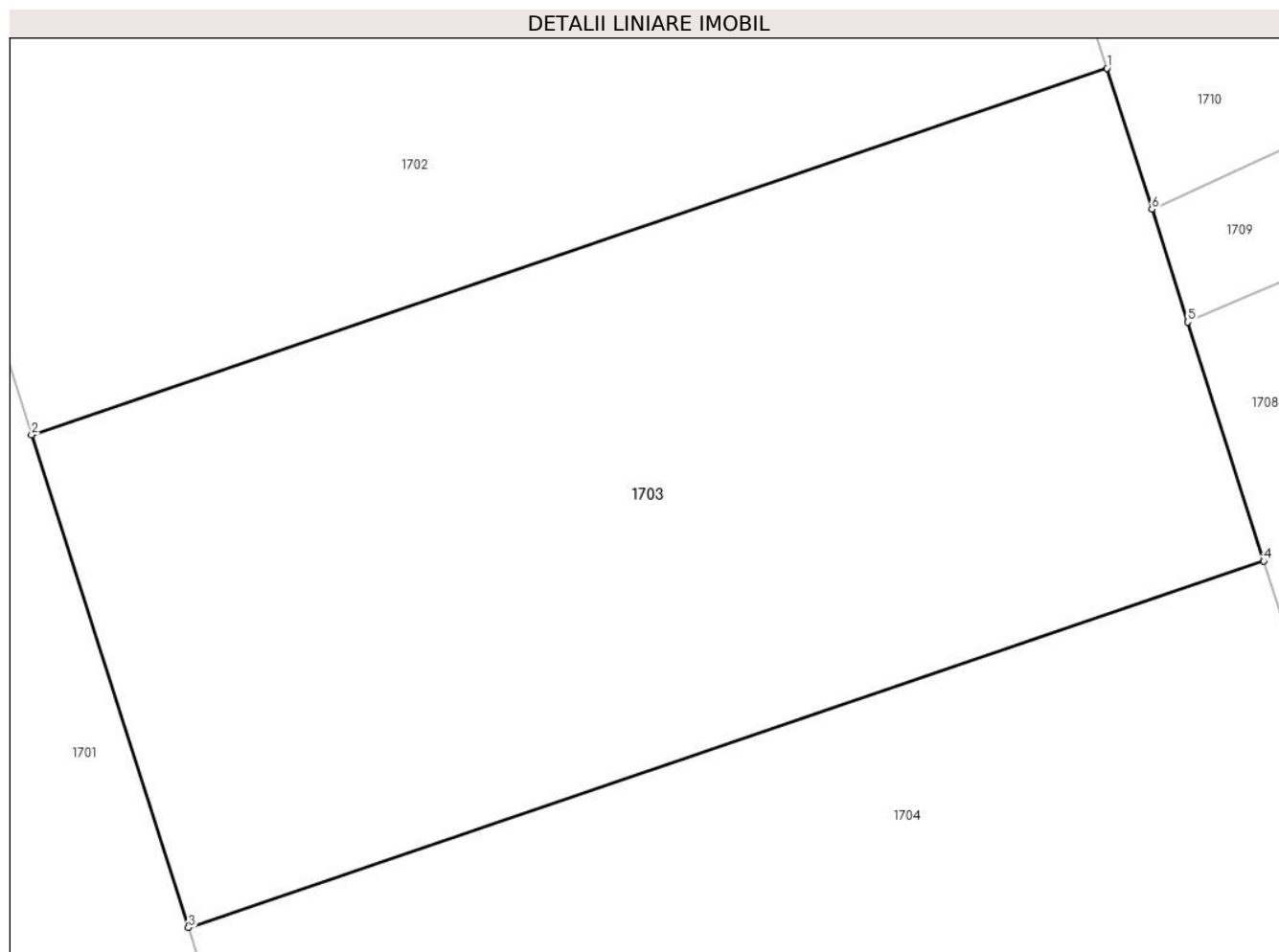
Inscrieri privind dezmembramintele dreptului de proprietate, drepturi reale de garanție și sarcini	Referințe
NU SUNT	

Anexa Nr. 1 La Partea I

Teren

Nr cadastral	Suprafața (mp)*	Observații / Referințe
	2.600	

* Suprafața este determinată în planul de proiecție Stereo 70.



Date referitoare la teren

Crt	Categorie folosință	Intra vilan	Suprafața (mp)	Tarla	Parcelă	Nr. topo	Observații / Referințe
1	faneata	NU	2.600	45	476/29	-	Împădurită

Lungime Segmente

1) Valorile lungimilor segmentelor sunt obținute din proiecție în plan.

Punct început	X / Y	Punct sfârșit	X / Y	Lungime segment (** (m)
1	328.330,294 450.471,441	2	328.258,738 450.447,062	75.595
2	328.258,738 450.447,062	3	328.269,166 450.414,28	34.401
3	328.269,166 450.414,28	4	328.340,722 450.438,659	75.595
4	328.340,722 450.438,659	5	328.335,664 450.454,56	16.686
5	328.335,664 450.454,56	6	328.333,28 450.462,056	7.866

Punct început	X / Y	Punct sfârşit	X / Y	Lungime segment (** (m)
6	328.333,28 450.462,056	1	328.330,294 450.471,441	9.849

** Lungimile segmentelor sunt determinate în planul de proiecţie Stereo 70 şi sunt rotunjite la 1 milimetru.

*** Distanţa dintre puncte este formată din segmente cumulate ce sunt mai mici decât valoarea 1 milimetru.

**DATE DESPRE IMOBILUL NR. 1704**

Oficiul de Cadastru și Publicitate Imobiliară HUNEDOARA
Biroul de Cadastru și Publicitate Imobiliară Hateg

A. Partea I. Descrierea imobilului

TEREN Extravilan

Adresa: Jud. Hunedoara

Nr. Crt	Nr cadastral Nr. topografic	Suprafața* (mp)	Observații / Referințe
A1		2.600	Sector cadastral:6 Teren neimprejmuit;

B. Partea II. Proprietari și acte

Inscrieri privitoare la dreptul de proprietate și alte drepturi reale		Referințe
1 / 05/07/2023		
Act Administrativ nr. 5967/14, din 13/01/1994 emis de CJPSDPAT HUNEDOARA;		
B1	Intabulare, drept de PROPRIETATE, dobandit prin Reconstituire, cota actuala 1/1 1) LĂZĂRONI LIVIU 2) LĂZĂRONI ELVIRA	A1

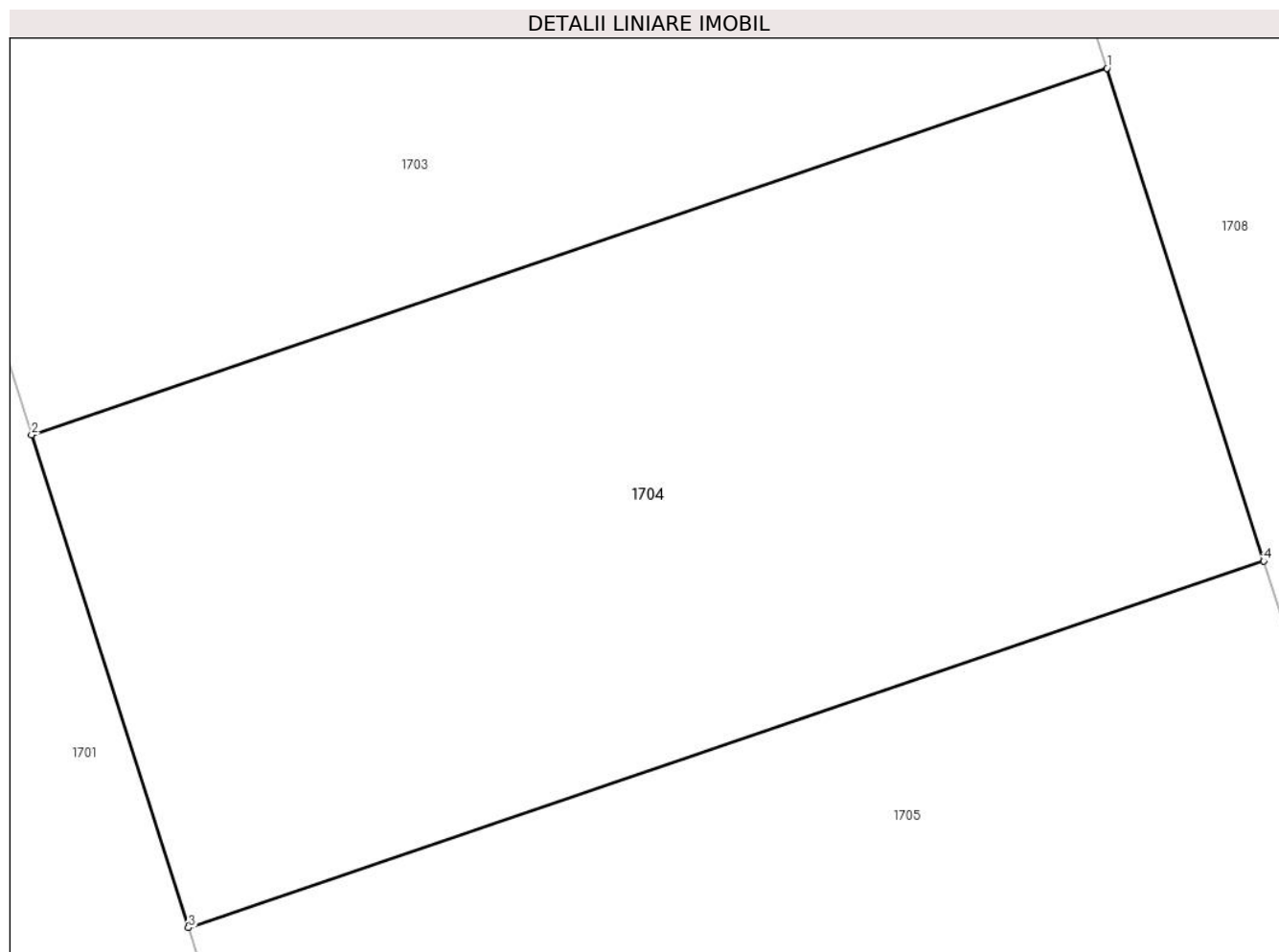
C. Partea III. SARCINI .

Inscrieri privind dezmembramintele dreptului de proprietate, drepturi reale de garanție și sarcini	Referințe
NU SUNT	

Teren

Nr cadastral	Suprafața (mp)*	Observații / Referințe
	2.600	

* Suprafața este determinată în planul de proiecție Stereo 70.



Date referitoare la teren

Crt	Categorie folosință	Intra vilan	Suprafața (mp)	Tarla	Parcelă	Nr. topo	Observații / Referințe
1	faneata	NU	2.600	45	476/30	-	Împădurită

Lungime Segmente

1) Valorile lungimilor segmentelor sunt obținute din proiecție în plan.

Punct început	X / Y	Punct sfârșit	X / Y	Lungime segment (** (m)
1	328.340,722 450.438,659	2	328.269,166 450.414,28	75.595
2	328.269,166 450.414,28	3	328.279,594 450.381,498	34.401
3	328.279,594 450.381,498	4	328.351,15 450.405,877	75.595
4	328.351,15 450.405,877	1	328.340,722 450.438,659	34.401

** Lungimile segmentelor sunt determinate în planul de proiecție Stereo 70 și sunt rotunjite la 1 milimetru.

***** Distanţa dintre puncte este formată din segmente cumulate ce sunt mai mici decât valoarea 1 milimetru.**

**DATE DESPRE IMOBILUL NR. 1705**

Oficiul de Cadastru și Publicitate Imobiliară HUNEDOARA
Biroul de Cadastru și Publicitate Imobiliară Hateg

A. Partea I. Descrierea imobilului

TEREN Extravilan

Adresa: Jud. Hunedoara

Nr. Crt	Nr cadastral Nr. topografic	Suprafața* (mp)	Observații / Referințe
A1		2.600	Sector cadastral:6 Teren neimprejmuit;

B. Partea II. Proprietari și acte

Inscrieri privitoare la dreptul de proprietate și alte drepturi reale	Referințe
1 / 05/07/2023	
Act Administrativ nr. 5967/51, din 17/03/1994 emis de CJPSDPAT HUNEDOARA;	
B1	A1
Intabulare, drept de PROPRIETATE, dobandit prin Reconstituire, cota actuala 1/1 1) ZEICONI ADAM	

C. Partea III. SARCINI .

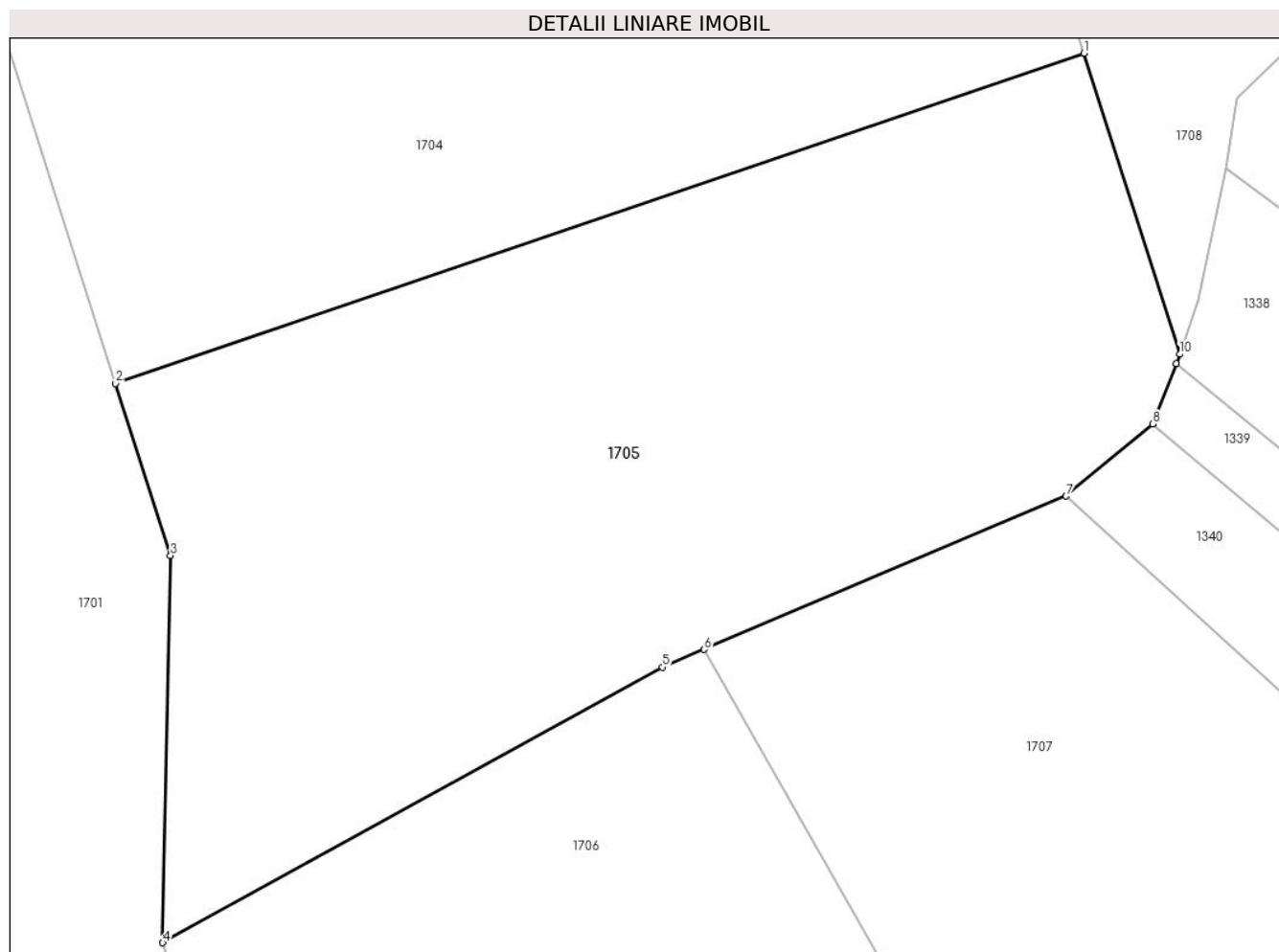
Inscrieri privind dezmembramintele dreptului de proprietate, drepturi reale de garanție și sarcini	Referințe
NU SUNT	

Anexa Nr. 1 La Partea I

Teren

Nr cadastral	Suprafața (mp)*	Observații / Referințe
	2.600	

* Suprafața este determinată în planul de proiecție Stereo 70.



Date referitoare la teren

Crt	Categorie folosință	Intravilan	Suprafața (mp)	Tarla	Parcelă	Nr. topo	Observații / Referințe
1	faneata	NU	2.600	45	476/31	-	Împădurită

Lungime Segmente

1) Valorile lungimilor segmentelor sunt obținute din proiecție în plan.

Punct început	X / Y	Punct sfârșit	X / Y	Lungime segment (** (m)
1	328.351,15 450.405,877	2	328.279,594 450.381,498	75.595
2	328.279,594 450.381,498	3	328.283,639 450.368,782	13.344
3	328.283,639 450.368,782	4	328.283,067 450.340,186	28.602
4	328.283,067 450.340,186	5	328.319,997 450.360,54	42.168
5	328.319,997 450.360,54	6	328.323,091 450.361,85	3.36

Punct început	X / Y	Punct sfârșit	X / Y	Lungime segment (** (m)
6	328.323,091 450.361,85	7	328.349,83 450.373,172	29.037
7	328.349,83 450.373,172	8	328.356,216 450.378,507	8.321
8	328.356,216 450.378,507	9	328.357,985 450.382,959	4.791
9	328.357,985 450.382,959	10	328.358,22 450.383,652	0.732
10	328.358,22 450.383,652	1	328.351,15 450.405,877	23.322

** Lungimile segmentelor sunt determinate în planul de proiecție Stereo 70 și sunt rotunjite la 1 milimetru.

*** Distanța dintre puncte este formată din segmente cumulate ce sunt mai mici decât valoarea 1 milimetru.

**DATE DESPRE IMOBILUL NR. 1706**

Oficiul de Cadastru și Publicitate Imobiliară HUNEDOARA
Biroul de Cadastru și Publicitate Imobiliară Hateg

A. Partea I. Descrierea imobilului

TEREN Extravilan

Adresa: Jud. Hunedoara

Nr. Crt	Nr cadastral Nr. topografic	Suprafața* (mp)	Observații / Referințe
A1		3.630	Sector cadastral:6 Teren neimprejmuit;

B. Partea II. Proprietari și acte

Inscrieri privitoare la dreptul de proprietate și alte drepturi reale	Referințe
1 / 05/07/2023	
Act Administrativ nr. 91054/181, din 02/08/2004 emis de CJPSDPAT HUNEDOARA;	
B1	A1
Intabulare, drept de PROPRIETATE, dobandit prin Reconstituire, cota actuala 1/1 1) CIOROGARIU FLORIN	

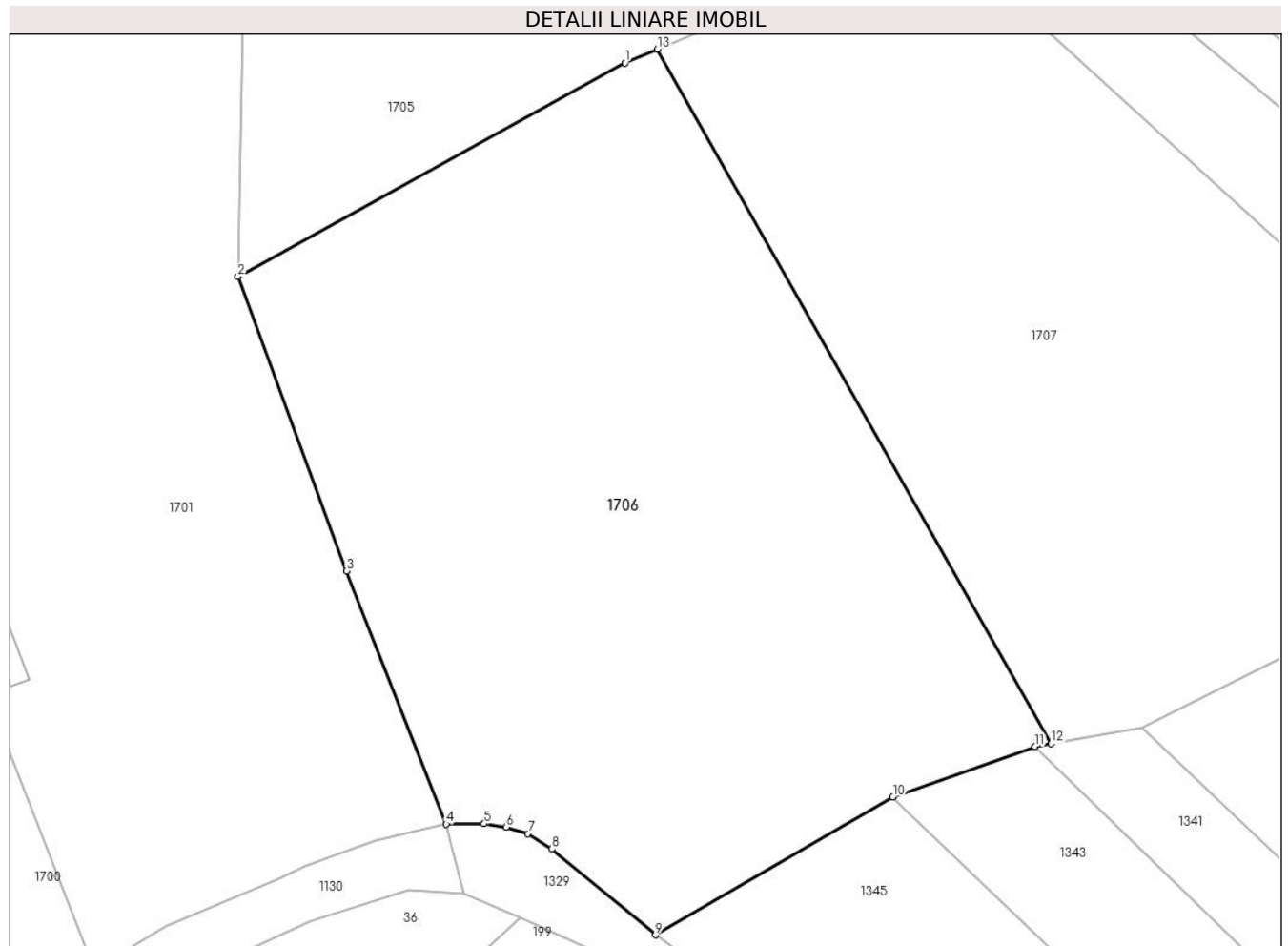
C. Partea III. SARCINI .

Inscrieri privind dezmembramintele dreptului de proprietate, drepturi reale de garanție și sarcini	Referințe
NU SUNT	

Teren

Nr cadastral	Suprafața (mp)*	Observații / Referințe
	3.630	

* Suprafața este determinată în planul de proiecție Stereo 70.



Date referitoare la teren

Crt	Categorie folosință	Intra vilan	Suprafața (mp)	Tarla	Parcelă	Nr. topo	Observații / Referințe
1	faneata	NU	3.630	45	463/1/1	-	

Lungime Segmente

1) Valorile lungimilor segmentelor sunt obținute din proiecție în plan.

Punct început	X / Y	Punct sfârșit	X / Y	Lungime segment (** (m)
1	328.319,997 450.360,54	2	328.283,067 450.340,186	42.168
2	328.283,067 450.340,186	3	328.293,415 450.312,125	29.908
3	328.293,415 450.312,125	4	328.302,933 450.288,011	25.924
4	328.302,933 450.288,011	5	328.306,555 450.288,039	3.622
5	328.306,555 450.288,039	6	328.308,655 450.287,738	2.121

Punct început	X / Y	Punct sfârşit	X / Y	Lungime segment (** (m)
6	328.308,655 450.287,738	7	328.310,706 450.287,108	2.146
7	328.310,706 450.287,108	8	328.313,027 450.285,643	2.745
8	328.313,027 450.285,643	9	328.322,896 450.277,453	12.825
9	328.322,896 450.277,453	10	328.345,551 450.290,6	26.193
10	328.345,551 450.290,6	11	328.359,128 450.295,403	14.402
11	328.359,128 450.295,403	12	328.360,636 450.295,672	1.532
12	328.360,636 450.295,672	13	328.323,091 450.361,85	76.086
13	328.323,091 450.361,85	1	328.319,997 450.360,54	3.36

** Lungimile segmentelor sunt determinate în planul de proiecție Stereo 70 și sunt rotunjite la 1 milimetru.

*** Distanța dintre puncte este formată din segmente cumulate ce sunt mai mici decât valoarea 1 milimetru.

**DATE DESPRE IMOBILUL NR. 1707**

Oficiul de Cadastru și Publicitate Imobiliară HUNEDOARA
Biroul de Cadastru și Publicitate Imobiliară Hateg

A. Partea I. Descrierea imobilului

TEREN Extravilan

Adresa: Jud. Hunedoara

Nr. Crt	Nr cadastral Nr. topografic	Suprafața* (mp)	Observații / Referințe
A1		3.207	Sector cadastral:6 Teren neimprejmuit;

B. Partea II. Proprietari și acte

Inscrieri privitoare la dreptul de proprietate și alte drepturi reale		Referințe
1 / 05/07/2023		
Act Normativ nr. 7, din 13/03/1996 emis de Parlamentul României;		
B1	Intabulare, drept de PROPRIETATE, dobandit prin Lege, cota actuala 1/1	A1
1) COMUNA SARMIZEGETUSA-REZERVA COMISIEI LOCALE DE FOND FUNCJAR , CIF:4633293		

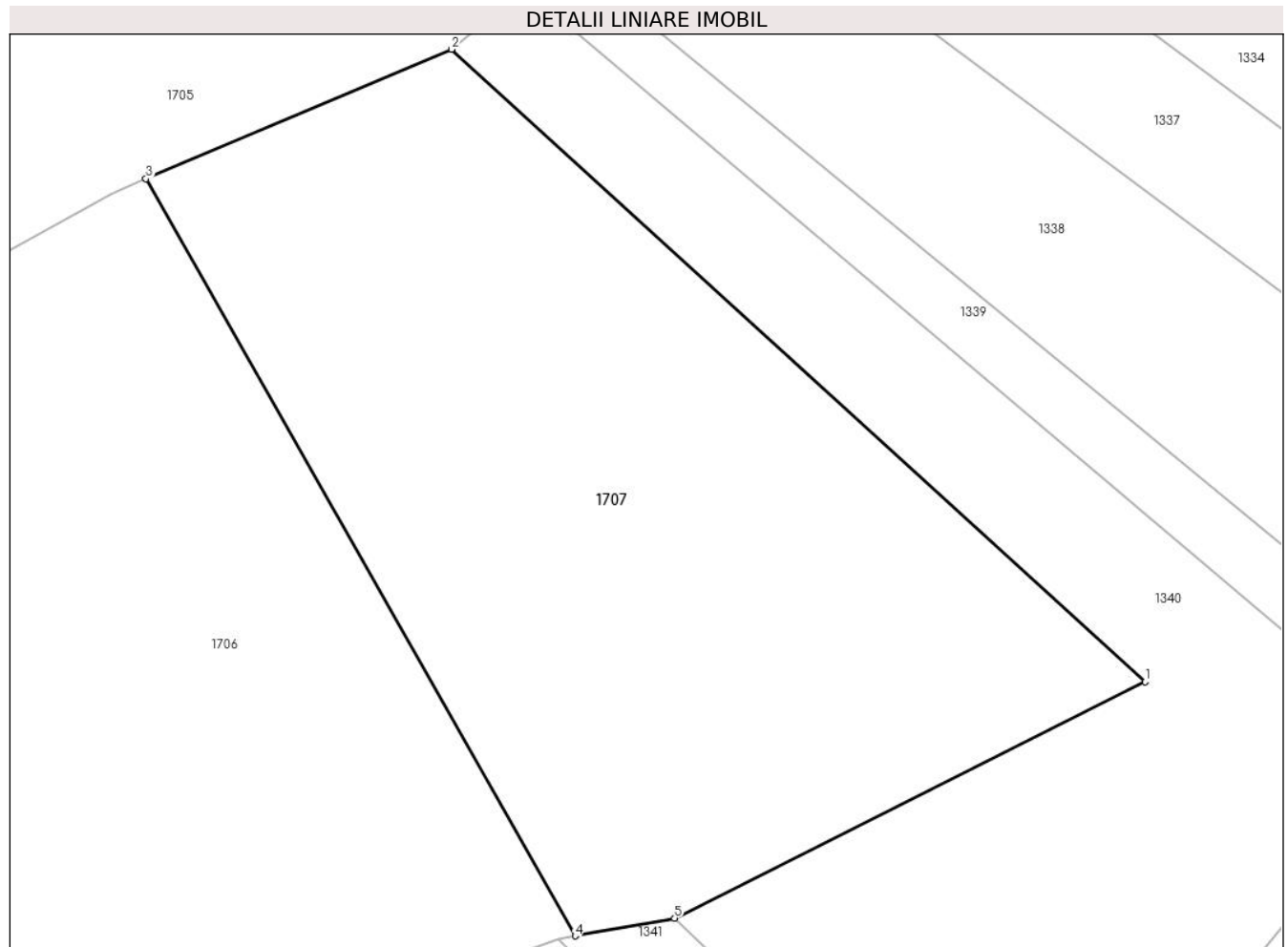
C. Partea III. SARCINI .

Inscrieri privind dezmembramintele dreptului de proprietate, drepturi reale de garanție și sarcini	Referințe
NU SUNT	

Teren

Nr cadastral	Suprafața (mp)*	Observații / Referințe
	3.207	

* Suprafața este determinată în planul de proiecție Stereo 70.



Date referitoare la teren

Crt	Categorie folosință	Intra vilan	Suprafața (mp)	Tarla	Parcelă	Nr. topo	Observații / Referințe
1	faneata	NU	3.207	45	462/2/1	-	Impădurită

Lungime Segmente

1) Valorile lungimilor segmentelor sunt obținute din proiecție în plan.

Punct început	X / Y	Punct sfârșit	X / Y	Lungime segment (** (m)
1	328.410,483 450.317,871	2	328.349,83 450.373,172	82.079
2	328.349,83 450.373,172	3	328.323,091 450.361,85	29.037
3	328.323,091 450.361,85	4	328.360,636 450.295,672	76.086
4	328.360,636 450.295,672	5	328.369,323 450.297,222	8.824
5	328.369,323 450.297,222	1	328.410,483 450.317,871	46.049

**** Lungimile segmentelor sunt determinate în planul de proiecție Stereo 70 și sunt rotunjite la 1 milimetru.**

***** Distanța dintre puncte este formată din segmente cumulate ce sunt mai mici decât valoarea 1 milimetru.**

**DATE DESPRE IMOBILUL NR. 1708**

Oficiul de Cadastru și Publicitate Imobiliară HUNEDOARA
Biroul de Cadastru și Publicitate Imobiliară Hateg

A. Partea I. Descrierea imobilului

TEREN Extravilan

Adresa: Jud. Hunedoara

Nr. Crt	Nr cadastral Nr. topografic	Suprafața* (mp)	Observații / Referințe
A1		3.941	Sector cadastral:6 Teren neimprejmuit;

B. Partea II. Proprietari și acte

Inscrieri privitoare la dreptul de proprietate și alte drepturi reale		Referințe
1 / 05/07/2023		
Act Normativ nr. 7, din 13/03/1996 emis de Parlamentul României;		
B1	Intabulare, drept de PROPRIETATE, dobandit prin Lege, cota actuala 1/1	A1
1) COMUNA SARMIZEGETUSA-REZERVA COMISIEI LOCALE DE FOND FUNCICIAR , CIF:4633293		

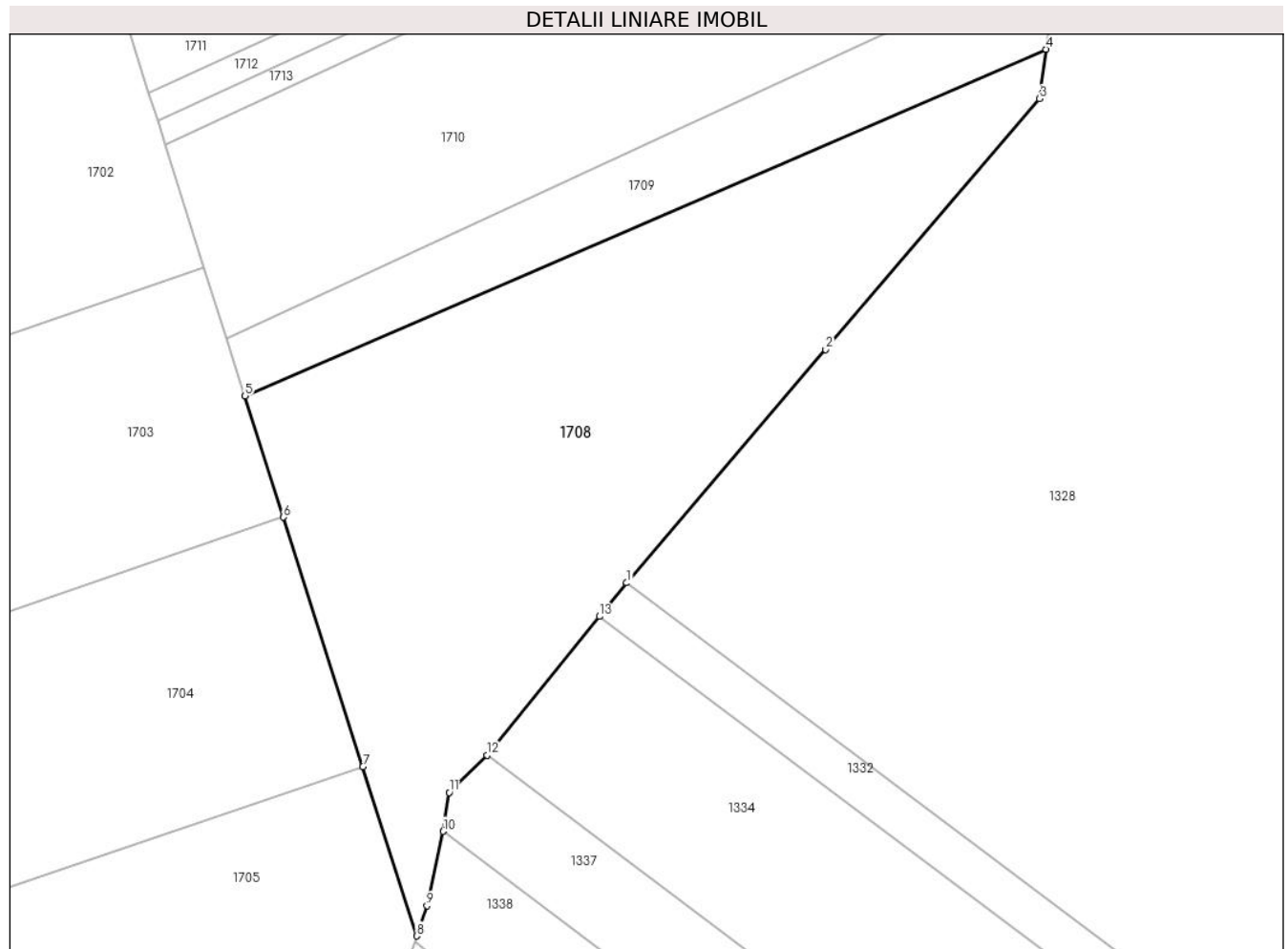
C. Partea III. SARCINI .

Inscrieri privind dezmembramintele dreptului de proprietate, drepturi reale de garanție și sarcini	Referințe
NU SUNT	

Teren

Nr cadastral	Suprafața (mp)*	Observații / Referințe
	3.941	

* Suprafața este determinată în planul de proiecție Stereo 70.



Date referitoare la teren

Crt	Categorie folosință	Intra vilan	Suprafața (mp)	Tarla	Parcelă	Nr. topo	Observații / Referințe
1	faneata	NU	3.941	45	-	-	Impădurită

Lungime Segmente

1) Valorile lungimilor segmentelor sunt obținute din proiecție în plan.

Punct început	X / Y	Punct sfârșit	X / Y	Lungime segment (** (m)
1	328.385,824 450.430,029	2	328.411,985 450.460,688	40.304
2	328.411,985 450.460,688	3	328.440,088 450.493,624	43.296
3	328.440,088 450.493,624	4	328.440,923 450.500,117	6.546
4	328.440,923 450.500,117	5	328.335,664 450.454,56	114.695
5	328.335,664 450.454,56	6	328.340,722 450.438,659	16.686

Punct început	X / Y	Punct sfârșit	X / Y	Lungime segment (** (m)
6	328.340,722 450.438,659	7	328.351,15 450.405,877	34.401
7	328.351,15 450.405,877	8	328.358,22 450.383,652	23.322
8	328.358,22 450.383,652	9	328.359,568 450.387,613	4.184
9	328.359,568 450.387,613	10	328.361,691 450.397,397	10.012
10	328.361,691 450.397,397	11	328.362,478 450.402,517	5.18
11	328.362,478 450.402,517	12	328.367,444 450.407,397	6.962
12	328.367,444 450.407,397	13	328.382,239 450.425,615	23.469
13	328.382,239 450.425,615	1	328.385,824 450.430,029	5.686

** Lungimile segmentelor sunt determinate în planul de proiecție Stereo 70 și sunt rotunjite la 1 milimetru.

*** Distanța dintre puncte este formată din segmente cumulate ce sunt mai mici decât valoarea 1 milimetru.

**DATE DESPRE IMOBILUL NR. 1709**

Oficiul de Cadastru și Publicitate Imobiliară HUNEDOARA
Biroul de Cadastru și Publicitate Imobiliară Hateg

A. Partea I. Descrierea imobilului

TEREN Extravilan

Adresa: Jud. Hunedoara

Nr. Crt	Nr cadastral Nr. topografic	Suprafața* (mp)	Observații / Referințe
A1		1.102	Sector cadastral:6 Teren neimprejmuit;

B. Partea II. Proprietari și acte

Inscrieri privitoare la dreptul de proprietate și alte drepturi reale	Referințe
1 / 05/07/2023	
Act Administrativ nr. 5967/1, din 13/01/1994 emis de CJPSDPAT HUNEDOARA;	
B1	A1
Intabulare, drept de PROPRIETATE, dobandit prin Reconstituire, cota actuala 1/1 1) JURMONI DOINA DEFUNCT:Da	

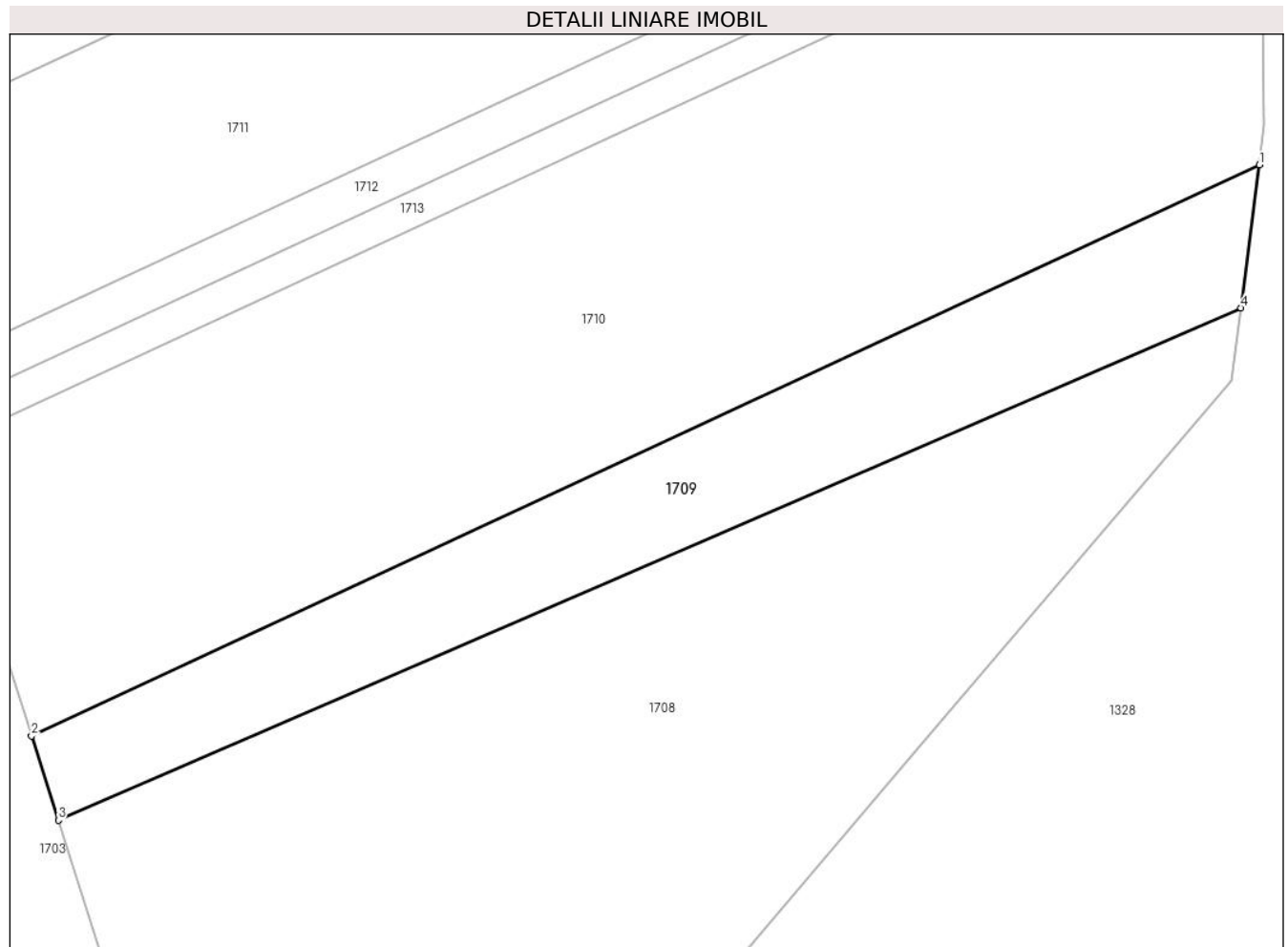
C. Partea III. SARCINI .

Inscrieri privind dezmembramintele dreptului de proprietate, drepturi reale de garanție și sarcini	Referințe
NU SUNT	

Teren

Nr cadastral	Suprafața (mp)*	Observații / Referințe
	1.102	

* Suprafața este determinată în planul de proiecție Stereo 70.



Date referitoare la teren

Crt	Categorie folosință	Intra vilan	Suprafața (mp)	Tarla	Parcelă	Nr. topo	Observații / Referințe
1	faneata	NU	1.102	45	476/36	-	Impădurtă

Lungime Segmente

1) Valorile lungimilor segmentelor sunt obținute din proiecție în plan.

Punct început	X / Y	Punct sfârșit	X / Y	Lungime segment (** (m)
1	328.442,557 450.512,832	2	328.333,28 450.462,056	120.498
2	328.333,28 450.462,056	3	328.335,664 450.454,56	7.866
3	328.335,664 450.454,56	4	328.440,923 450.500,117	114.695
4	328.440,923 450.500,117	1	328.442,557 450.512,832	12.82

** Lungimile segmentelor sunt determinate în planul de proiecție Stereo 70 și sunt rotunjite la 1 milimetru.

***** Distanţa dintre puncte este formată din segmente cumulate ce sunt mai mici decât valoarea 1 milimetru.**

**DATE DESPRE IMOBILUL NR. 1710**

Oficiul de Cadastru și Publicitate Imobiliară HUNEDOARA
Biroul de Cadastru și Publicitate Imobiliară Hateg

A. Partea I. Descrierea imobilului

TEREN Extravilan

Adresa: Jud. Hunedoara

Nr. Crt	Nr cadastral Nr. topografic	Suprafața* (mp)	Observații / Referințe
A1		5.200	Sector cadastral:6 Teren neimprejmuit;

B. Partea II. Proprietari și acte

Inscrieri privitoare la dreptul de proprietate și alte drepturi reale		Referințe
1 / 05/07/2023		
Act Administrativ nr. 21139/47, din 11/12/1995 emis de CJPSDPAT HUNEDOARA;		
B1	Intabulare, drept de PROPRIETATE, dobandit prin Reconstituire, cota actuala 1/1 1) ONIGA RODICA 2) ONIGA GRIGOR	A1

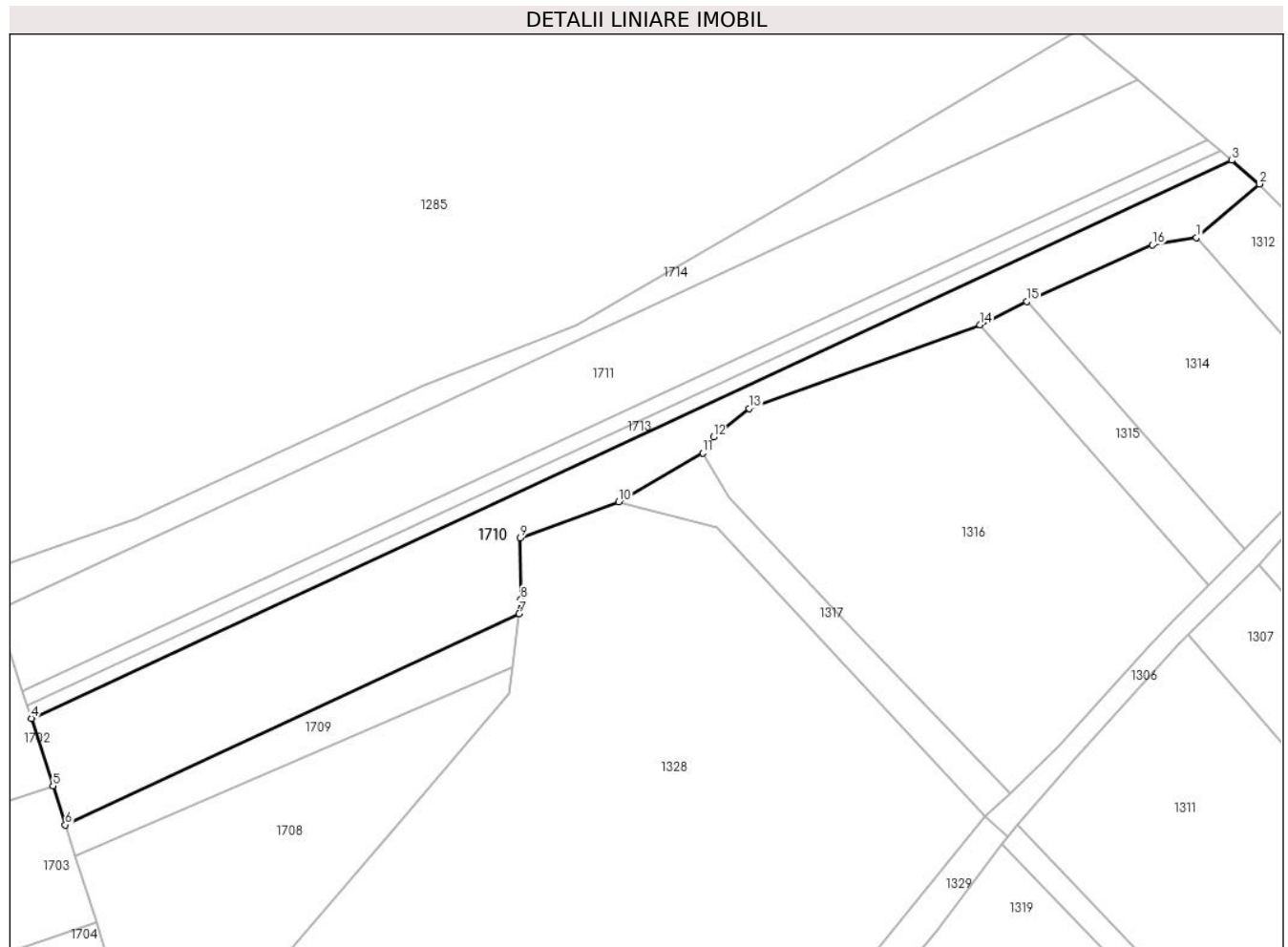
C. Partea III. SARCINI .

Inscrieri privind dezmembramintele dreptului de proprietate, drepturi reale de garanție și sarcini	Referințe
NU SUNT	

Teren

Nr cadastral	Suprafața (mp)*	Observații / Referințe
	5.200	

* Suprafața este determinată în planul de proiecție Stereo 70.



Date referitoare la teren

Crt	Categorie folosință	Intravilan	Suprafața (mp)	Tarla	Parcelă	Nr. topo	Observații / Referințe
1	faneata	NU	5.200	45	476/35	-	

Lungime Segmente

1) Valorile lungimilor segmentelor sunt obținute din proiecție în plan.

Punct început	X / Y	Punct sfârșit	X / Y	Lungime segment (** (m)
1	328.605,722 450.603,394	2	328.620,876 450.616,276	19.889
2	328.620,876 450.616,276	3	328.614,185 450.621,949	8.772
3	328.614,185 450.621,949	4	328.325,141 450.487,642	318.724
4	328.325,141 450.487,642	5	328.330,294 450.471,441	17.001
5	328.330,294 450.471,441	6	328.333,28 450.462,056	9.849

Punct început	X / Y	Punct sfârşit	X / Y	Lungime segment (** (m)
6	328.333,28 450.462,056	7	328.442,557 450.512,832	120.498
7	328.442,557 450.512,832	8	328.443,01 450.516,359	3.556
8	328.443,01 450.516,359	9	328.442,802 450.531,123	14.765
9	328.442,802 450.531,123	10	328.466,59 450.539,774	25.312
10	328.466,59 450.539,774	11	328.486,789 450.551,545	23.379
11	328.486,789 450.551,545	12	328.489,366 450.555,371	4.613
12	328.489,366 450.555,371	13	328.497,998 450.562,258	11.043
13	328.497,998 450.562,258	14	328.553,588 450.582,371	59.117
14	328.553,588 450.582,371	15	328.564,837 450.587,966	12.564
15	328.564,837 450.587,966	16	328.595,106 450.601,593	33.195
16	328.595,106 450.601,593	1	328.605,722 450.603,394	10.768

** Lungimile segmentelor sunt determinate în planul de proiecție Stereo 70 și sunt rotunjite la 1 milimetru.

*** Distanța dintre puncte este formată din segmente cumulate ce sunt mai mici decât valoarea 1 milimetru.

**DATE DESPRE IMOBILUL NR. 1711**

Oficiul de Cadastru și Publicitate Imobiliară HUNEDOARA
Biroul de Cadastru și Publicitate Imobiliară Hateg

A. Partea I. Descrierea imobilului

TEREN Extravilan

Adresa: Jud. Hunedoara

Nr. Crt	Nr cadastral Nr. topografic	Suprafața* (mp)	Observații / Referințe
A1		6.200	Sector cadastral:6 Teren neimprejmuit;

B. Partea II. Proprietari și acte

Inscrieri privitoare la dreptul de proprietate și alte drepturi reale	Referințe
1 / 05/07/2023	
Act Administrativ nr. 5967/1, din 13/01/1994 emis de CJPSDPAT HUNEDOARA;	
B1	A1
Intabulare, drept de PROPRIETATE, dobandit prin Reconstituire, cota actuala 1/1 1) JURMONI DOINA DEFUNCT:Da	

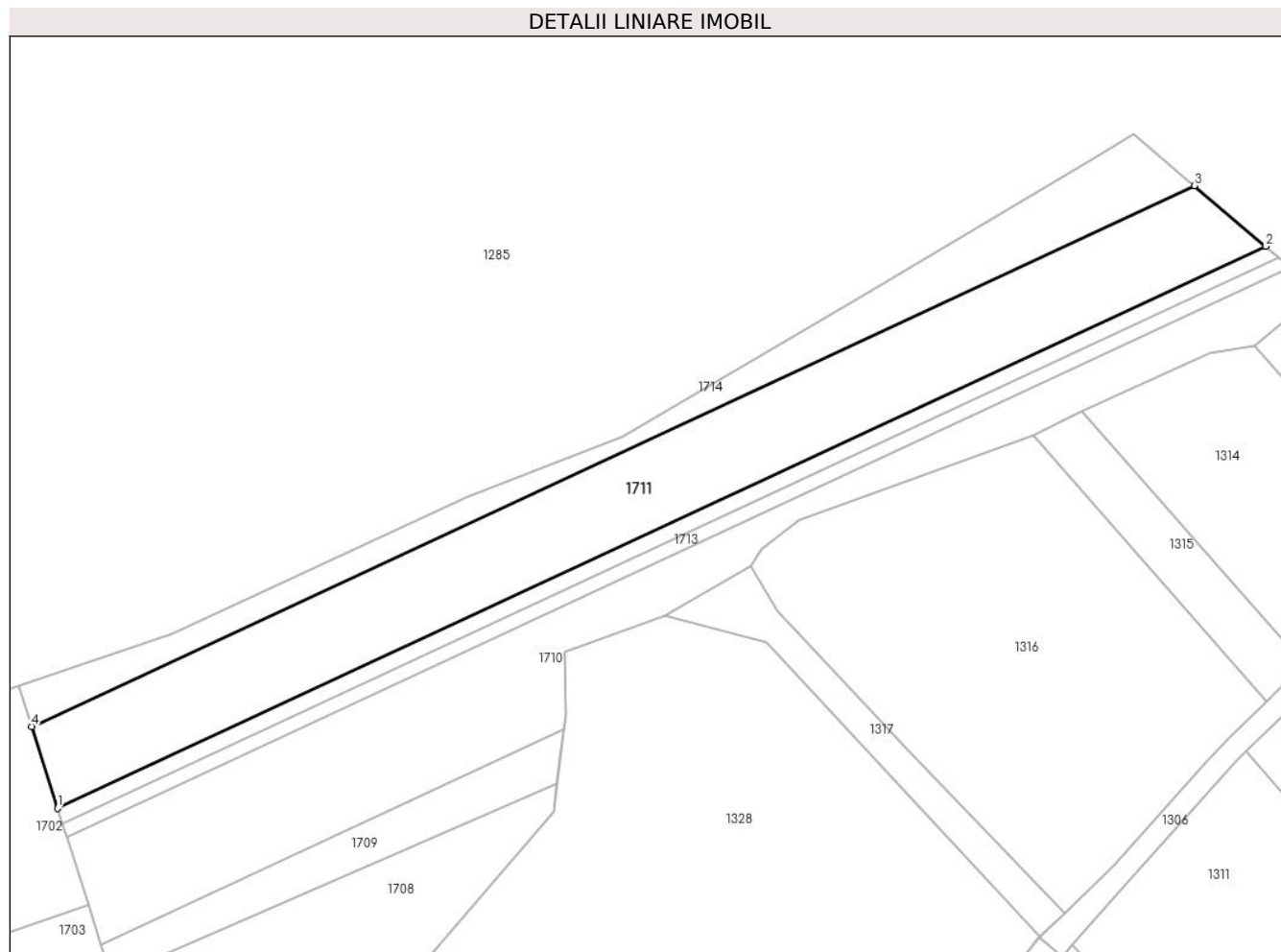
C. Partea III. SARCINI .

Inscrieri privind dezmembramintele dreptului de proprietate, drepturi reale de garanție și sarcini	Referințe
NU SUNT	

Teren

Nr cadastral	Suprafața (mp)*	Observații / Referințe
	6.200	

* Suprafața este determinată în planul de proiecție Stereo 70.



Date referitoare la teren

Crt	Categorie folosință	Intra vilan	Suprafața (mp)	Tarla	Parcelă	Nr. topo	Observații / Referințe
1	faneata	NU	6.200	45	476/32	-	Impădurită

Lungime Segmente

1) Valorile lungimilor segmentelor sunt obținute din proiecție în plan.

Punct început	X / Y	Punct sfârșit	X / Y	Lungime segment (** (m)
1	328.323,018 450.494,316	2	328.608,348 450.626,897	314.628
2	328.608,348 450.626,897	3	328.591,474 450.641,202	22.122
3	328.591,474 450.641,202	4	328.316,88 450.513,61	302.79
4	328.316,88 450.513,61	1	328.323,018 450.494,316	20.247

** Lungimile segmentelor sunt determinate în planul de proiecție Stereo 70 și sunt rotunjite la 1 milimetru.

***** Distanţa dintre puncte este formată din segmente cumulate ce sunt mai mici decât valoarea 1 milimetru.**

**DATE DESPRE IMOBILUL NR. 1712**

Oficiul de Cadastru și Publicitate Imobiliară HUNEDOARA
Biroul de Cadastru și Publicitate Imobiliară Hateg

A. Partea I. Descrierea imobilului

TEREN Extravilan

Adresa: Jud. Hunedoara

Nr. Crt	Nr cadastral Nr. topografic	Suprafața* (mp)	Observații / Referințe
A1		1.200	Sector cadastral:6 Teren neimprejmuit;

B. Partea II. Proprietari și acte

Inscrieri privitoare la dreptul de proprietate și alte drepturi reale		Referințe
1 / 05/07/2023		
Act Administrativ nr. 5967/35, din 13/01/1994 emis de CJPSDPAT HUNEDOARA;		
B1	Intabulare, drept de PROPRIETATE, dobandit prin Reconstituire, cota actuala 1/1 1) GROSZ GHEORGHE 2) GROSZ VIORICA	A1

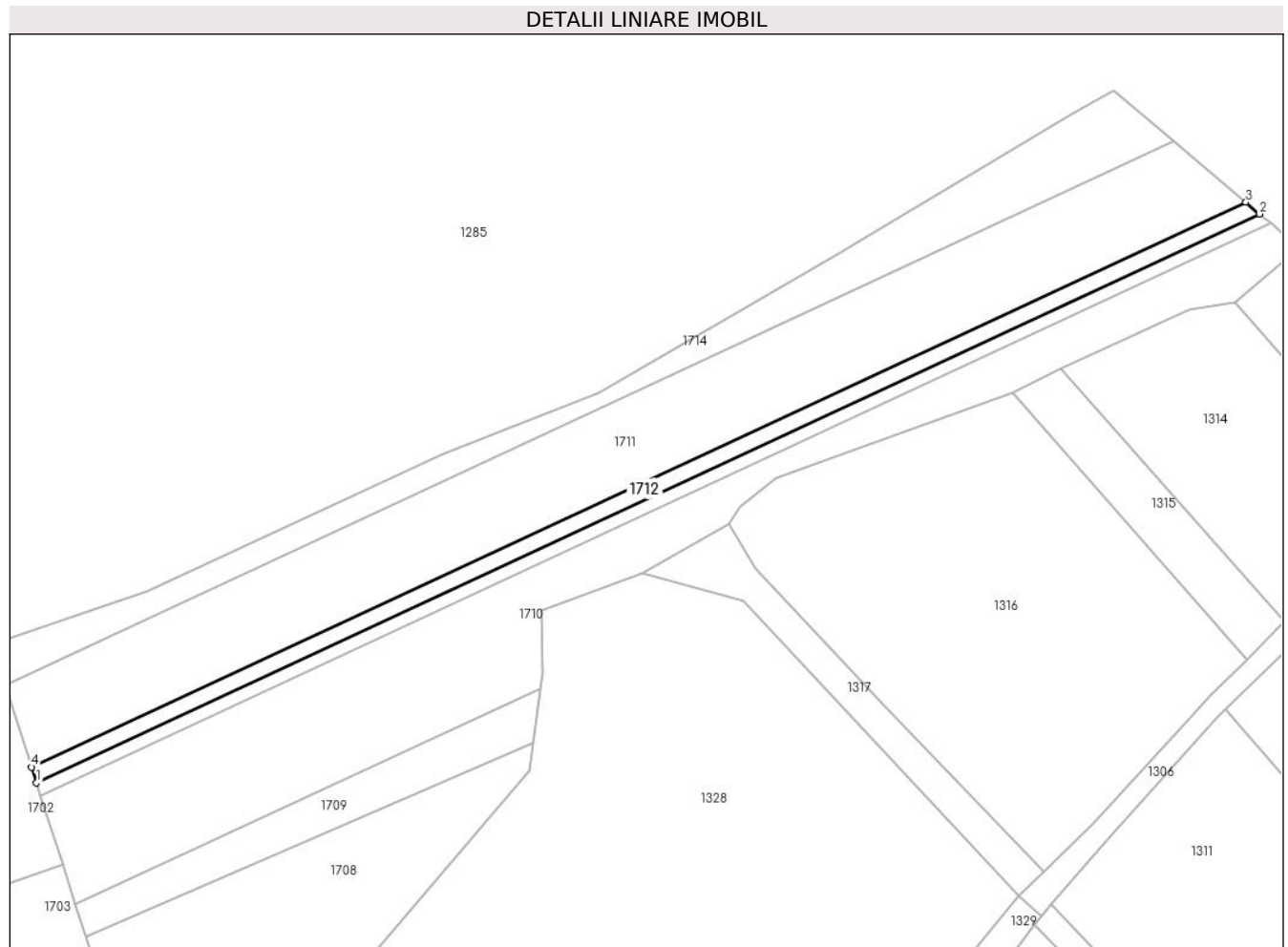
C. Partea III. SARCINI .

Inscrieri privind dezmembramintele dreptului de proprietate, drepturi reale de garanție și sarcini	Referințe
NU SUNT	

Teren

Nr cadastral	Suprafața (mp)*	Observații / Referințe
	1.200	

* Suprafața este determinată în planul de proiecție Stereo 70.



Date referitoare la teren

Crt	Categorie folosință	Intra vilan	Suprafața (mp)	Tarla	Parcelă	Nr. topo	Observații / Referințe
1	faneata	NU	1.200	45	476/33	-	Impădurtiă

Lungime Segmente

1) Valorile lungimilor segmentelor sunt obținute din proiecție în plan.

Punct început	X / Y	Punct sfârșit	X / Y	Lungime segment (** (m)
1	328.324,179 450.490,665	2	328.611,541 450.624,19	316.869
2	328.611,541 450.624,19	3	328.608,348 450.626,897	4.186
3	328.608,348 450.626,897	4	328.323,018 450.494,316	314.628
4	328.323,018 450.494,316	1	328.324,179 450.490,665	3.831

** Lungimile segmentelor sunt determinate în planul de proiecție Stereo 70 și sunt rotunjite la 1 milimetru.

***** Distanţa dintre puncte este formată din segmente cumulate ce sunt mai mici decât valoarea 1 milimetru.**

**DATE DESPRE IMOBILUL NR. 1713**

Oficiul de Cadastru și Publicitate Imobiliară HUNEDOARA
Biroul de Cadastru și Publicitate Imobiliară Hateg

A. Partea I. Descrierea imobilului

TEREN Extravilan

Adresa: Jud. Hunedoara

Nr. Crt	Nr cadastral Nr. topografic	Suprafața* (mp)	Observații / Referințe
A1		1.000	Sector cadastral:6 Teren neimprejmuit;

B. Partea II. Proprietari și acte

Inscrieri privitoare la dreptul de proprietate și alte drepturi reale		Referințe
1 / 05/07/2023		
Act Administrativ nr. 5967/50, din 17/03/1994 emis de CJPSDPAT HUNEDOARA;		
B1	Intabulare, drept de PROPRIETATE, dobandit prin Reconstituire, cota actuala 1/1 1) OBREJAN ROMULUS 2) OBREJAN ROZALIA	A1

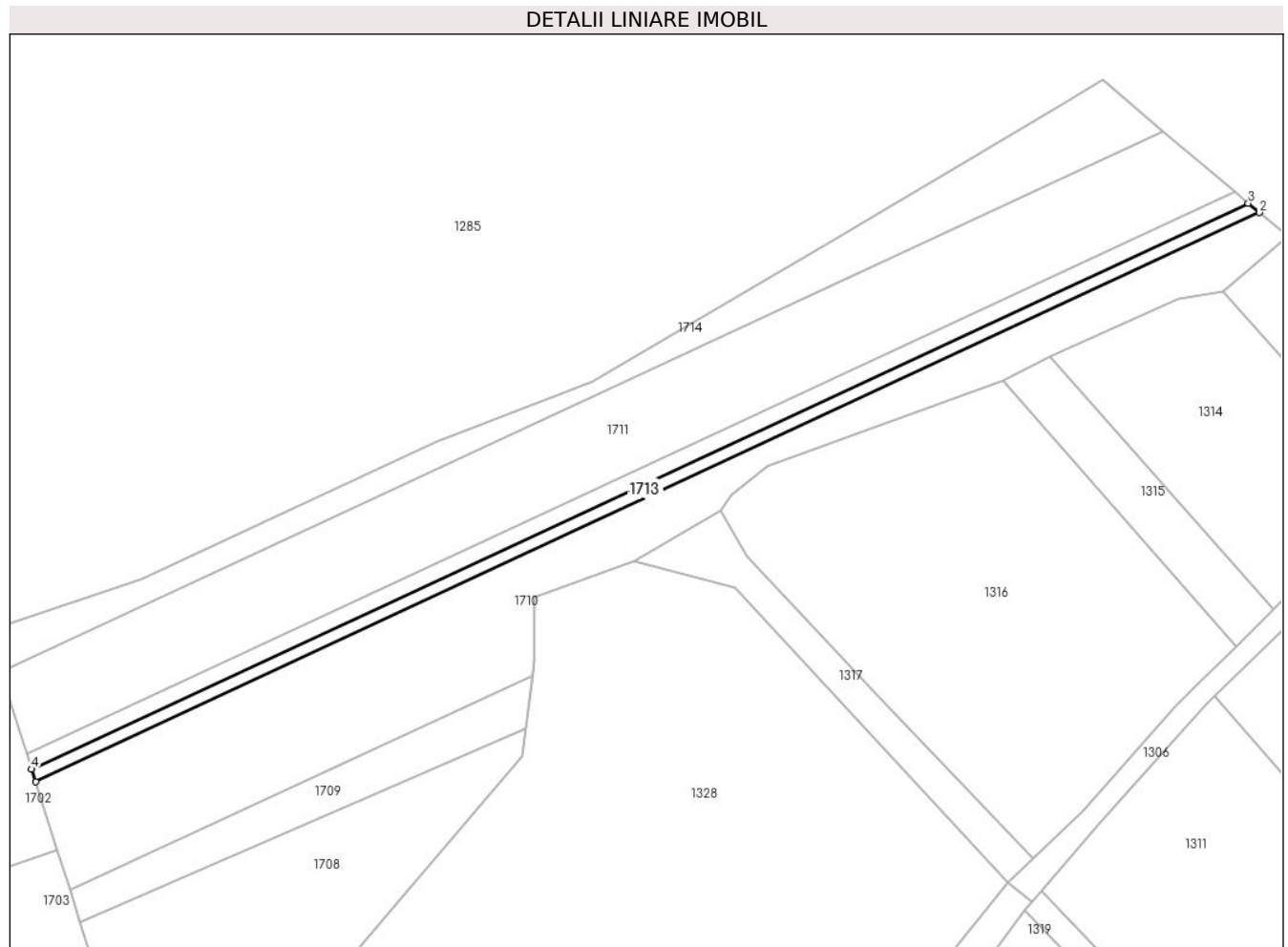
C. Partea III. SARCINI .

Inscrieri privind dezmembramintele dreptului de proprietate, drepturi reale de garanție și sarcini	Referințe
NU SUNT	

Teren

Nr cadastral	Suprafața (mp)*	Observații / Referințe
	1.000	

* Suprafața este determinată în planul de proiecție Stereo 70.



Date referitoare la teren

Crt	Categorie folosință	Intra vilan	Suprafața (mp)	Tarla	Parcelă	Nr. topo	Observații / Referințe
1	faneata	NU	1.000	45	476/34	-	Impădurtiă

Lungime Segmente

1) Valorile lungimilor segmentelor sunt obținute din proiecție în plan.

Punct început	X / Y	Punct sfârșit	X / Y	Lungime segment (** (m)
1	328.325,141 450.487,642	2	328.614,185 450.621,949	318.724
2	328.614,185 450.621,949	3	328.611,541 450.624,19	3.466
3	328.611,541 450.624,19	4	328.324,179 450.490,665	316.869
4	328.324,179 450.490,665	1	328.325,141 450.487,642	3.172

** Lungimile segmentelor sunt determinate în planul de proiecție Stereo 70 și sunt rotunjite la 1 milimetru.

***** Distanţa dintre puncte este formată din segmente cumulate ce sunt mai mici decât valoarea 1 milimetru.**

**DATE DESPRE IMOBILUL NR. 1714**

Oficiul de Cadastru și Publicitate Imobiliară HUNEDOARA
Biroul de Cadastru și Publicitate Imobiliară Hateg

A. Partea I. Descrierea imobilului

TEREN Extravilan

Adresa: Jud. Hunedoara

Nr. Crt	Nr cadastral Nr. topografic	Suprafața* (mp)	Observații / Referințe
A1		2.400	Sector cadastral:6 Teren neimprejmuit;

B. Partea II. Proprietari și acte

Inscrieri privitoare la dreptul de proprietate și alte drepturi reale	Referințe
1 / 05/07/2023	
Act Administrativ nr. 5967/51, din 17/03/1994 emis de CJPSDPAT HUNEDOARA;	
B1	A1
Intabulare, drept de PROPRIETATE, dobandit prin Reconstituire, cota actuala 1/1 1) ZEICONI ADAM	

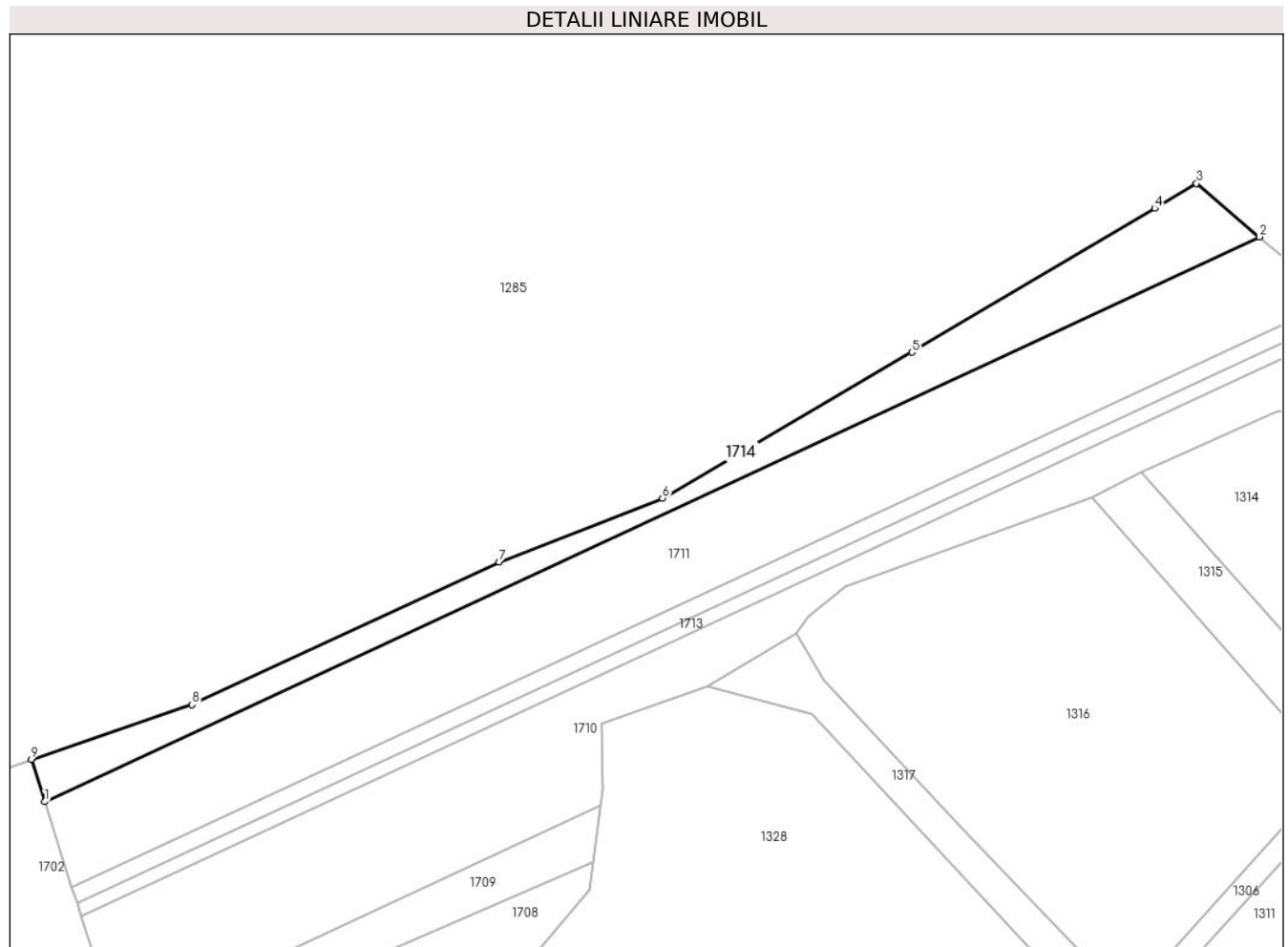
C. Partea III. SARCINI .

Inscrieri privind dezmembramintele dreptului de proprietate, drepturi reale de garanție și sarcini	Referințe
NU SUNT	

Teren

Nr cadastral	Suprafața (mp)*	Observații / Referințe
	2.400	

* Suprafața este determinată în planul de proiecție Stereo 70.



Date referitoare la teren

Crt	Categorie folosință	Intra vilan	Suprafața (mp)	Tarla	Parcelă	Nr. topo	Observații / Referințe
1	faneata	NU	2.400	45	476/27	-	Impădurtiă

Lungime Segmente

1) Valorile lungimilor segmentelor sunt obținute din proiecție în plan.

Punct început	X / Y	Punct sfârșit	X / Y	Lungime segment (** (m)
1	328.316,88 450.513,61	2	328.591,474 450.641,202	302.79
2	328.591,474 450.641,202	3	328.577,218 450.653,287	18.689
3	328.577,218 450.653,287	4	328.567,761 450.647,676	10.996
4	328.567,761 450.647,676	5	328.512,902 450.615,124	63.79
5	328.512,902 450.615,124	6	328.456,5 450.582,157	65.33

Punct început	X / Y	Punct sfârşit	X / Y	Lungime segment (** (m)
6	328.456,5 450.582,157	7	328.419,57 450.567,758	39.638
7	328.419,57 450.567,758	8	328.350,168 450.535,51	76.528
8	328.350,168 450.535,51	9	328.313,85 450.523,136	38.368
9	328.313,85 450.523,136	1	328.316,88 450.513,61	9.996

** Lungimile segmentelor sunt determinate în planul de proiecție Stereo 70 și sunt rotunjite la 1 milimetru.

*** Distanța dintre puncte este formată din segmente cumulate ce sunt mai mici decât valoarea 1 milimetru.

**DATE DESPRE IMOBILUL NR. 1715**

Oficiul de Cadastru și Publicitate Imobiliară HUNEDOARA
Biroul de Cadastru și Publicitate Imobiliară Hateg

A. Partea I. Descrierea imobilului

TEREN Extravilan

Adresa: Jud. Hunedoara

Nr. Crt	Nr cadastral Nr. topografic	Suprafața* (mp)	Observații / Referințe
A1		515	Sector cadastral:3 Teren neimprejmuit;

B. Partea II. Proprietari și acte

Inscrieri privitoare la dreptul de proprietate și alte drepturi reale	Referințe
1 / 05/07/2023	
Act Normativ nr. 7, din 13/03/1996 emis de Parlamentul României;	
B1	A1
Intabulare, drept de PROPRIETATE, dobandit prin Lege, cota actuala 1/1 1) COMUNA SARMIZEGETUSA-REZERVA COMISIEI LOCALE DE FOND FUNCJAR , CIF:4633293	

C. Partea III. SARCINI .

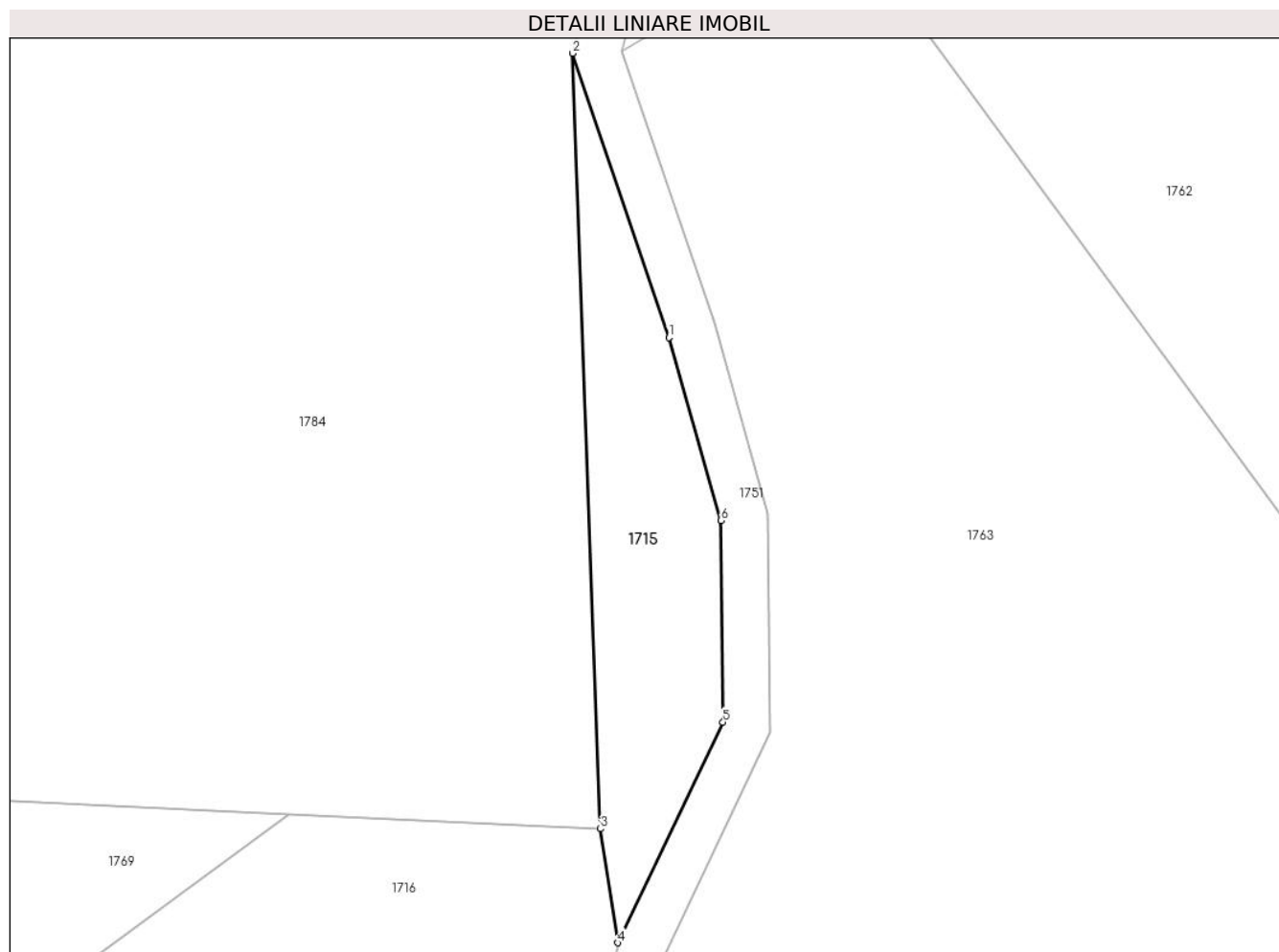
Inscrieri privind dezmembramintele dreptului de proprietate, drepturi reale de garanție și sarcini	Referințe
NU SUNT	

Anexa Nr. 1 La Partea I

Teren

Nr cadastral	Suprafața (mp)*	Observații / Referințe
	515	

* Suprafața este determinată în planul de proiecție Stereo 70.



Date referitoare la teren

Crt	Categorie folosință	Intravilan	Suprafața (mp)	Tarla	Parcelă	Nr. topo	Observații / Referințe
1	padure	NU	515	-	359	-	

Lungime Segmente

1) Valorile lungimilor segmentelor sunt obținute din proiecție în plan.

Punct început	X / Y	Punct sfârșit	X / Y	Lungime segment (** (m)
1	327.030,606 449.807,14	2	327.022,487 449.831,052	25.253
2	327.022,487 449.831,052	3	327.024,857 449.765,806	65.289
3	327.024,857 449.765,806	4	327.026,292 449.756,216	9.697
4	327.026,292 449.756,216	5	327.035,157 449.774,776	20.568
5	327.035,157 449.774,776	6	327.034,982 449.791,745	16.97

Punct început	X / Y	Punct sfârşit	X / Y	Lungime segment (** (m)
6	327.034,982 449.791,745	1	327.030,606 449.807,14	16.005

** Lungimile segmentelor sunt determinate în planul de proiecţie Stereo 70 şi sunt rotunjite la 1 milimetru.

*** Distanţa dintre puncte este formată din segmente cumulate ce sunt mai mici decât valoarea 1 milimetru.

**DATE DESPRE IMOBILUL NR. 1716**

Oficiul de Cadastru și Publicitate Imobiliară HUNEDOARA
Biroul de Cadastru și Publicitate Imobiliară Hateg

A. Partea I. Descrierea imobilului

TEREN Extravilan

Adresa: Jud. Hunedoara

Nr. Crt	Nr cadastral Nr. topografic	Suprafața* (mp)	Observații / Referințe
A1		4.000	Sector cadastral:3 Teren neimprejmuit;

B. Partea II. Proprietari și acte

Inscrieri privitoare la dreptul de proprietate și alte drepturi reale	Referințe
1 / 05/07/2023	
Act Administrativ nr. 91054/14, din 25/09/2002 emis de CJPSDPAT HUNEDOARA;	
B1	A1
Intabulare, drept de PROPRIETATE, dobandit prin Reconstituire, cota actuala 1/1	
1) DUMBRAVĂ SIMION DAMASCHIN DEFUNCT:Da	

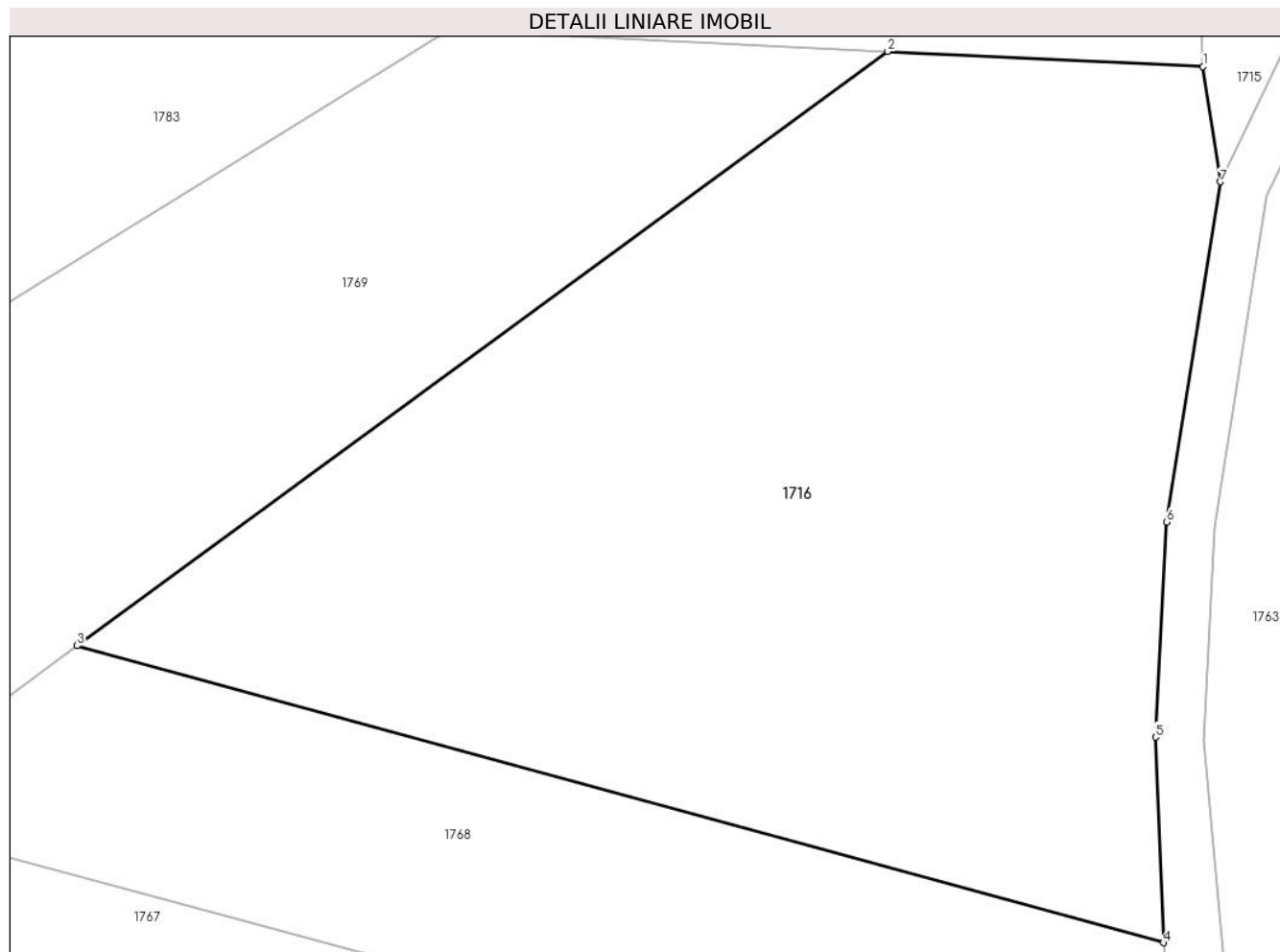
C. Partea III. SARCINI .

Inscrieri privind dezmembramintele dreptului de proprietate, drepturi reale de garanție și sarcini	Referințe
NU SUNT	

Teren

Nr cadastral	Suprafața (mp)*	Observații / Referințe
	4.000	

* Suprafața este determinată în planul de proiecție Stereo 70.



Date referitoare la teren

Crt	Categorie folosință	Intra vilan	Suprafața (mp)	Tarla	Parcelă	Nr. topo	Observații / Referințe
1	padure	NU	4.000	31	359/12	-	

Lungime Segmente

1) Valorile lungimilor segmentelor sunt obținute din proiecție în plan.

Punct început	X / Y	Punct sfârșit	X / Y	Lungime segment (** (m)
1	327.024,857 449.765,806	2	326.998,627 449.767,048	26.259
2	326.998,627 449.767,048	3	326.931,199 449.717,677	83.571
3	326.931,199 449.717,677	4	327.021,573 449.692,995	93.684
4	327.021,573 449.692,995	5	327.020,9 449.710,069	17.087
5	327.020,9 449.710,069	6	327.021,826 449.727,946	17.901

Punct început	X / Y	Punct sfârşit	X / Y	Lungime segment (** (m)
6	327.021,826 449.727,946	7	327.026,292 449.756,216	28.621
7	327.026,292 449.756,216	1	327.024,857 449.765,806	9.697

** Lungimile segmentelor sunt determinate în planul de proiecţie Stereo 70 şi sunt rotunjite la 1 milimetru.

*** Distanţa dintre puncte este formată din segmente cumulate ce sunt mai mici decât valoarea 1 milimetru.

**DATE DESPRE IMOBILUL NR. 1717**

Oficiul de Cadastru și Publicitate Imobiliară HUNEDOARA
Biroul de Cadastru și Publicitate Imobiliară Hateg

A. Partea I. Descrierea imobilului

TEREN Extravilan

Adresa: Jud. Hunedoara

Nr. Crt	Nr cadastral Nr. topografic	Suprafața* (mp)	Observații / Referințe
A1		4.679	Sector cadastral:3 Teren neimprejmuit;

B. Partea II. Proprietari și acte

Inscrieri privitoare la dreptul de proprietate și alte drepturi reale	Referințe
1 / 05/07/2023	
Act Normativ nr. 7, din 13/03/1996 emis de Parlamentul României;	
B1	A1
Intabulare, drept de PROPRIETATE, dobandit prin Lege, cota actuala 1/1 1) COMUNA SARMIZEGETUSA-REZERVA COMISIEI LOCALE DE FOND FUNCJAR , CIF:4633293	

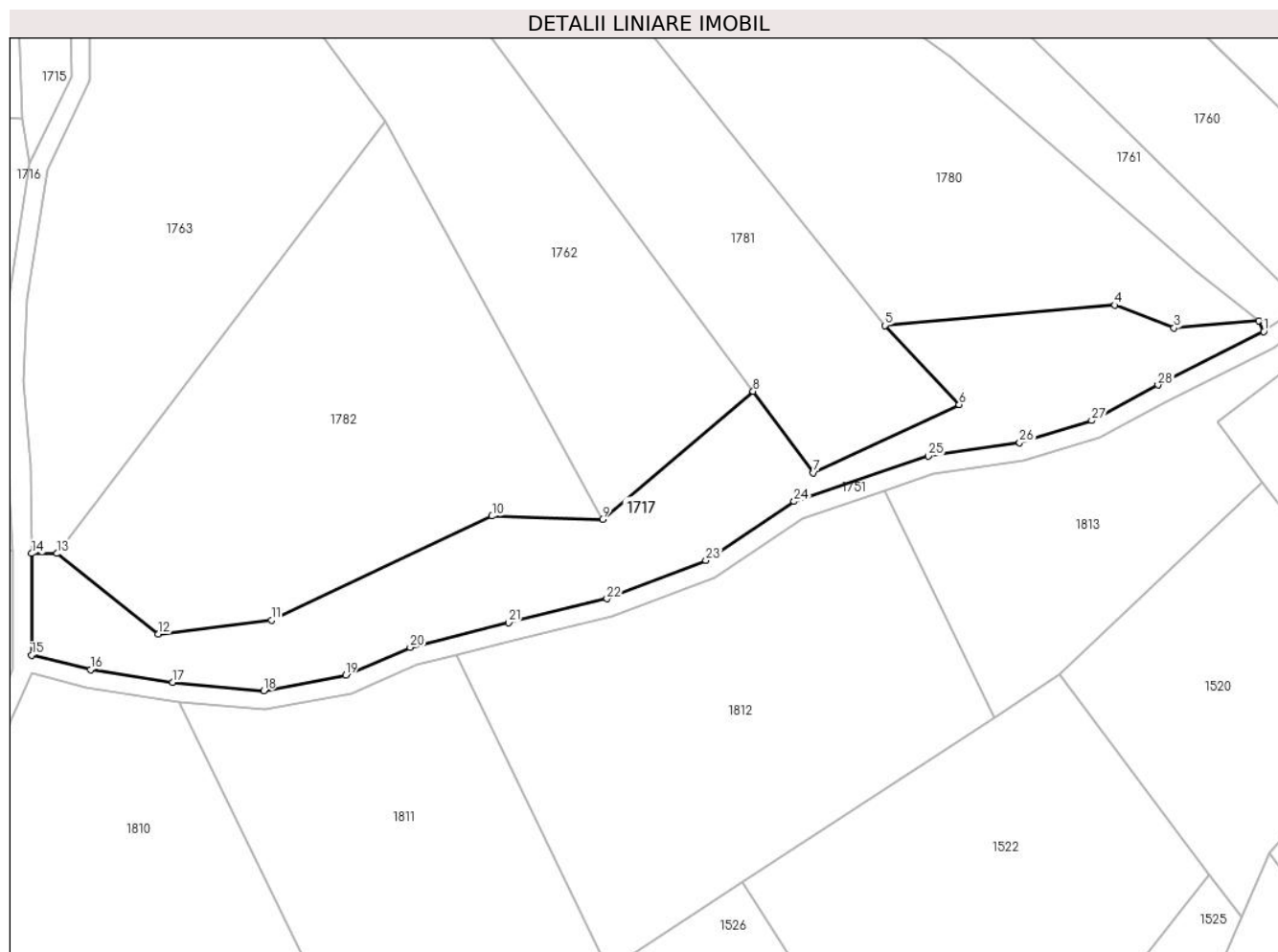
C. Partea III. SARCINI .

Inscrieri privind dezmembramintele dreptului de proprietate, drepturi reale de garanție și sarcini	Referințe
NU SUNT	

Teren

Nr cadastral	Suprafața (mp)*	Observații / Referințe
	4.679	

* Suprafața este determinată în planul de proiecție Stereo 70.



Date referitoare la teren

Crt	Categorie folosință	Intravilan	Suprafața (mp)	Tarla	Parcelă	Nr. topo	Observații / Referințe
1	padure	NU	4.679	-	366	-	

Lungime Segmente

1) Valorile lungimilor segmentelor sunt obținute din proiecție în plan.

Punct început	X / Y	Punct sfârșit	X / Y	Lungime segment (** (m)
1	327.288,275 449.720,606	2	327.287,204 449.722,94	2.568
3	327.269,255 449.721,387	4	327.256,643 449.726,209	13.502
5	327.207,876 449.721,902	6	327.223,636 449.705,138	23.009
7	327.192,692 449.690,645	8	327.179,899 449.707,965	21.532
9	327.147,913 449.680,822	10	327.124,47 449.681,469	23.452

Punct început	X / Y	Punct sfârșit	X / Y	Lungime segment (** (m)
2	327.287,204 449.722,94	3	327.269,255 449.721,387	18.016
4	327.256,643 449.726,209	5	327.207,876 449.721,902	48.957
6	327.223,636 449.705,138	7	327.192,692 449.690,645	34.17
8	327.179,899 449.707,965	9	327.147,913 449.680,822	41.951
10	327.124,47 449.681,469	11	327.077,628 449.659,364	51.796

Punct început	X / Y	Punct sfârșit	X / Y	Lungime segment (** (m)
11	327.077,628 449.659,364	12	327.053,574 449.656,417	24.234
13	327.032,147 449.673,533	14	327.026,762 449.673,539	5.385
15	327.026,74 449.651,983	16	327.039,234 449.648,922	12.864
17	327.056,667 449.646,239	18	327.076,008 449.644,411	19.427
19	327.093,419 449.647,737	20	327.107,116 449.653,642	14.916
21	327.128,009 449.658,862	22	327.148,873 449.663,941	21.473
23	327.169,869 449.672,072	24	327.188,612 449.684,559	22.522
25	327.217,068 449.694,214	26	327.236,475 449.697,076	19.617
27	327.251,772 449.701,733	28	327.265,844 449.709,281	15.969

Punct început	X / Y	Punct sfârșit	X / Y	Lungime segment (** (m)
12	327.053,574 449.656,417	13	327.032,147 449.673,533	27.424
14	327.026,762 449.673,539	15	327.026,74 449.651,983	21.556
16	327.039,234 449.648,922	17	327.056,667 449.646,239	17.638
18	327.076,008 449.644,411	19	327.093,419 449.647,737	17.726
20	327.107,116 449.653,642	21	327.128,009 449.658,862	21.535
22	327.148,873 449.663,941	23	327.169,869 449.672,072	22.515
24	327.188,612 449.684,559	25	327.217,068 449.694,214	30.049
26	327.236,475 449.697,076	27	327.251,772 449.701,733	15.99
28	327.265,844 449.709,281	1	327.288,275 449.720,606	25.128

** Lungimile segmentelor sunt determinate în planul de proiecție Stereo 70 și sunt rotunjite la 1 milimetru.

*** Distanța dintre puncte este formată din segmente cumulate ce sunt mai mici decât valoarea 1 milimetru.

**DATE DESPRE IMOBILUL NR. 1718**

Oficiul de Cadastru și Publicitate Imobiliară HUNEDOARA
Biroul de Cadastru și Publicitate Imobiliară Hateg

A. Partea I. Descrierea imobilului

TEREN Extravilan

Adresa: Jud. Hunedoara

Nr. Crt	Nr cadastral Nr. topografic	Suprafața* (mp)	Observații / Referințe
A1		300	Sector cadastral:3 Teren neimprejmuit;

B. Partea II. Proprietari și acte

Inscrieri privitoare la dreptul de proprietate și alte drepturi reale	Referințe
1 / 05/07/2023	
Act Administrativ nr. 5967/51, din 17/03/1994 emis de CJPSDPAT HUNEDOARA;	
B1	A1
Intabulare, drept de PROPRIETATE, dobandit prin Reconstituire, cota actuala 1/1 1) ZEICONI ADAM	

C. Partea III. SARCINI .

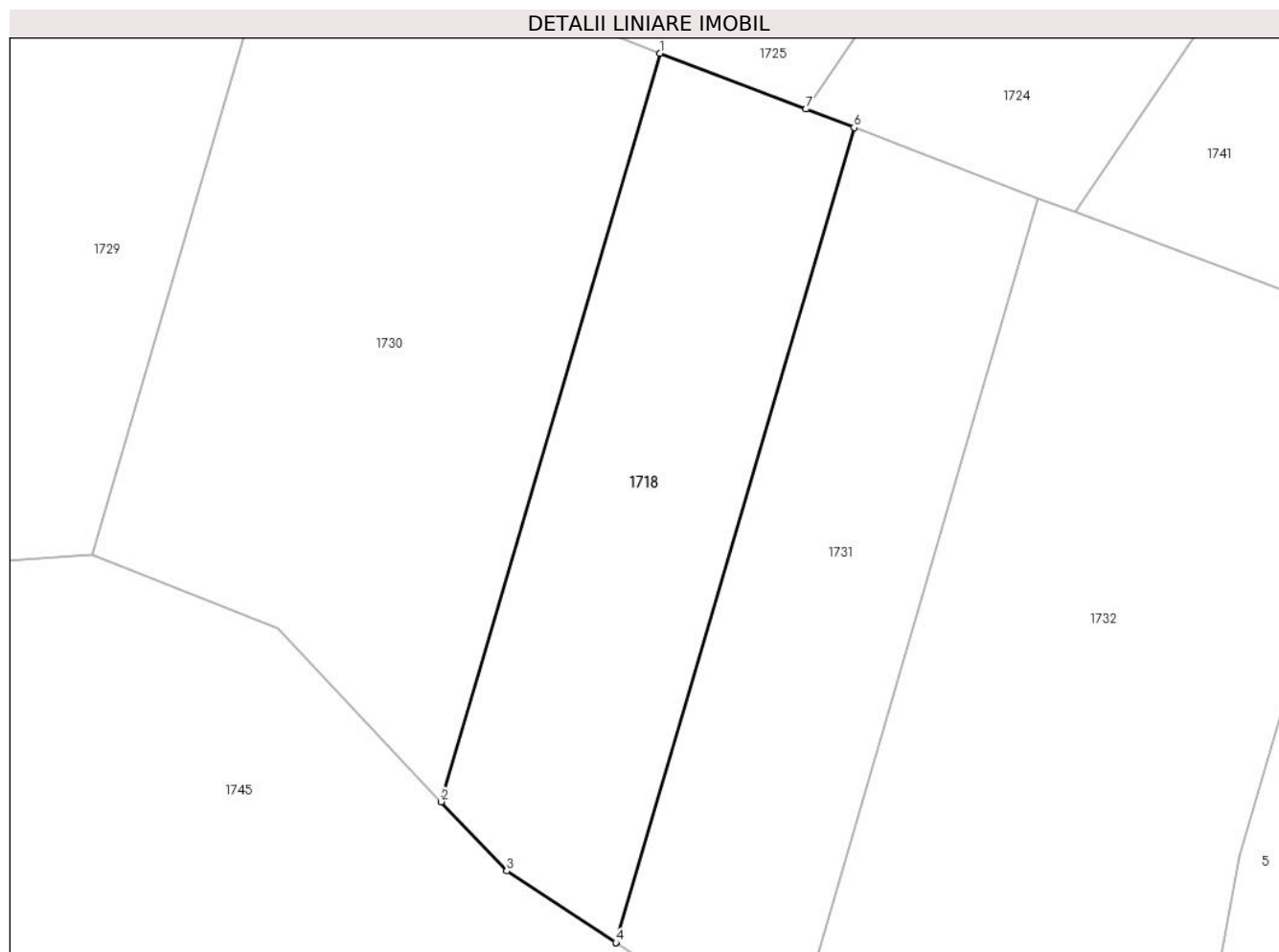
Inscrieri privind dezmembramintele dreptului de proprietate, drepturi reale de garanție și sarcini	Referințe
NU SUNT	

Anexa Nr. 1 La Partea I

Teren

Nr cadastral	Suprafața (mp)*	Observații / Referințe
	300	

* Suprafața este determinată în planul de proiecție Stereo 70.



Date referitoare la teren

Crt	Categorie folosință	Intravilan	Suprafața (mp)	Tarla	Parcelă	Nr. topo	Observații / Referințe
1	faneata	NU	300	32	364/20	-	

Lungime Segmente

1) Valorile lungimilor segmentelor sunt obținute din proiecție în plan.

Punct început	X / Y	Punct sfârșit	X / Y	Lungime segment (** (m)
1	327.584,962 450.037,304	2	327.575,788 450.005,904	32.713
2	327.575,788 450.005,904	3	327.578,543 450.002,996	4.006
3	327.578,543 450.002,996	4	327.583,115 450.000,0	5.466
4	327.583,115 450.000,0	5	327.583,13 449.999,99	0.018
5	327.583,13 449.999,99	6	327.593,121 450.034,186	35.626

Punct început	X / Y	Punct sfârşit	X / Y	Lungime segment (** (m)
6	327.593,121 450.034,186	7	327.591,098 450.034,959	2.166
7	327.591,098 450.034,959	1	327.584,962 450.037,304	6.569

** Lungimile segmentelor sunt determinate în planul de proiecție Stereo 70 și sunt rotunjite la 1 milimetru.

*** Distanța dintre puncte este formată din segmente cumulate ce sunt mai mici decât valoarea 1 milimetru.

**DATE DESPRE IMOBILUL NR. 1719**

Oficiul de Cadastru și Publicitate Imobiliară HUNEDOARA
Biroul de Cadastru și Publicitate Imobiliară Hateg

A. Partea I. Descrierea imobilului

TEREN Extravilan

Adresa: Jud. Hunedoara

Nr. Crt	Nr cadastral Nr. topografic	Suprafața* (mp)	Observații / Referințe
A1		700	Sector cadastral:3 Teren neimprejmuit;

B. Partea II. Proprietari și acte

Inscrieri privitoare la dreptul de proprietate și alte drepturi reale		Referințe
1 / 05/07/2023		
Act Administrativ nr. 5967/6, din 13/01/1994 emis de CJPSDPAT HUNEDOARA;		
B1	Intabulare, drept de PROPRIETATE, dobandit prin Reconstituire, cota actuala 1/1	A1
	1) ZGİRCEA ANA 2) ZGÂRCEA DAIAN DEFUNCT:Da	

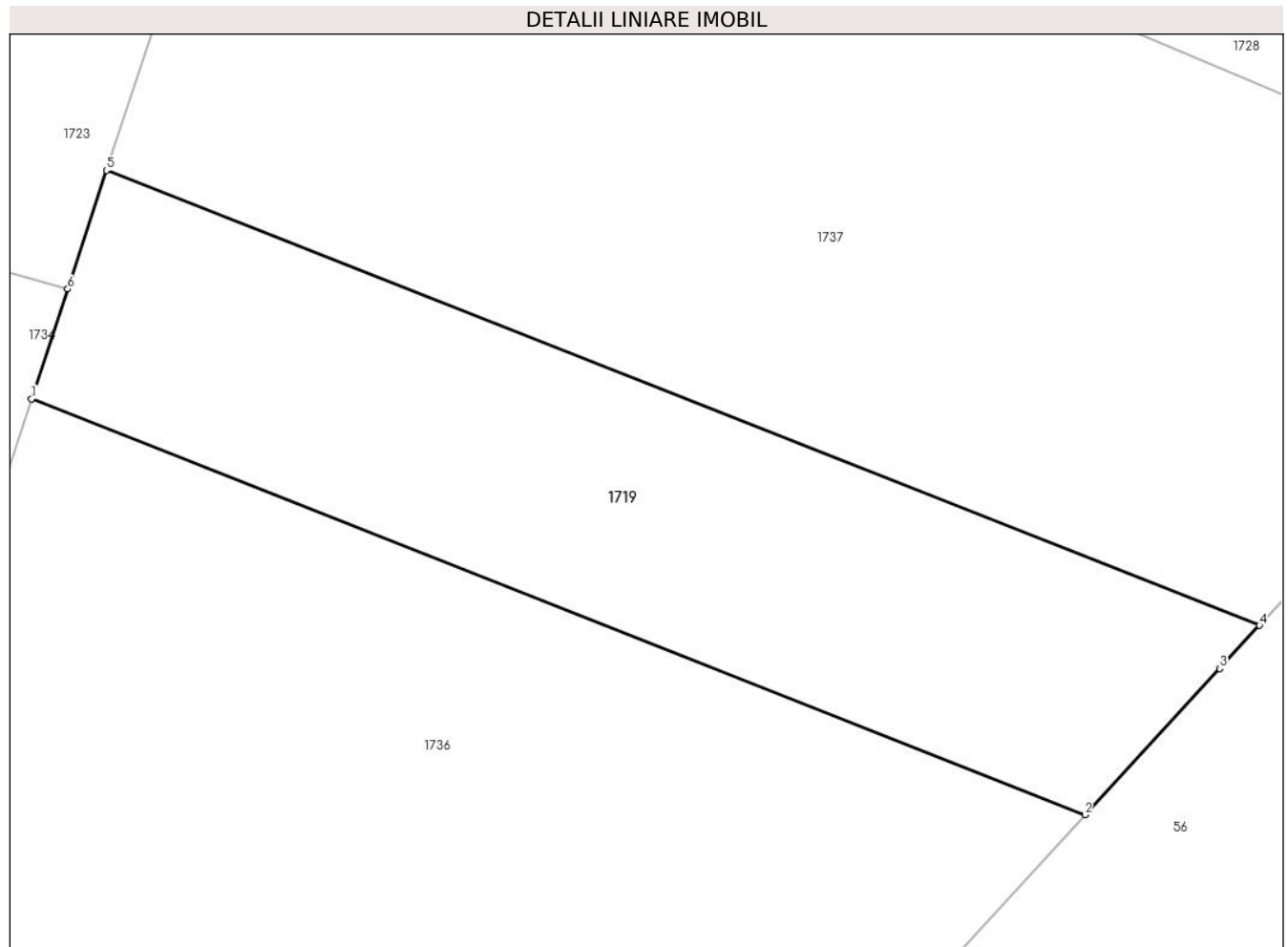
C. Partea III. SARCINI .

Inscrieri privind dezmembramintele dreptului de proprietate, drepturi reale de garanție și sarcini	Referințe
NU SUNT	

Teren

Nr cadastral	Suprafața (mp)*	Observații / Referințe
	700	

* Suprafața este determinată în planul de proiecție Stereo 70.



Date referitoare la teren

Crt	Categorie folosință	Intravilan	Suprafața (mp)	Tarla	Parcelă	Nr. topo	Observații / Referințe
1	faneata	NU	700	32	364/2	-	

Lungime Segmente

1) Valorile lungimilor segmentelor sunt obținute din proiecție în plan.

Punct început	X / Y	Punct sfârșit	X / Y	Lungime segment (** (m)
1	327.621,762 450.107,563	2	327.673,991 450.086,958	56.147
2	327.673,991 450.086,958	3	327.680,675 450.094,205	9.859
3	327.680,675 450.094,205	4	327.682,646 450.096,342	2.907
4	327.682,646 450.096,342	5	327.625,489 450.118,891	61.444
5	327.625,489 450.118,891	6	327.623,552 450.113,005	6.197

Punct început	X / Y	Punct sfârşit	X / Y	Lungime segment (** (m)
6	327.623,552 450.113,005	1	327.621,762 450.107,563	5.729

** Lungimile segmentelor sunt determinate în planul de proiecţie Stereo 70 şi sunt rotunjite la 1 milimetru.

*** Distanţa dintre puncte este formată din segmente cumulate ce sunt mai mici decât valoarea 1 milimetru.

**DATE DESPRE IMOBILUL NR. 1720**

Oficiul de Cadastru și Publicitate Imobiliară HUNEDOARA
Biroul de Cadastru și Publicitate Imobiliară Hateg

A. Partea I. Descrierea imobilului

TEREN Extravilan

Adresa: Jud. Hunedoara

Nr. Crt	Nr cadastral Nr. topografic	Suprafața* (mp)	Observații / Referințe
A1	60476	550	Sector cadastral:3 Teren neimprejmuit;

B. Partea II. Proprietari și acte

Inscrieri privitoare la dreptul de proprietate și alte drepturi reale		Referințe
26653 / 24/11/2014		
Act Notarial nr. 152, din 24/11/2014 emis de Vasii MIHAELA-CAMELIA;		
B1	Intabulare, drept de PROPRIETATE, dobandit prin Succesiune, cota actuala 1/1 1) DUMBRAVA IOANA-MIHAELA	A1

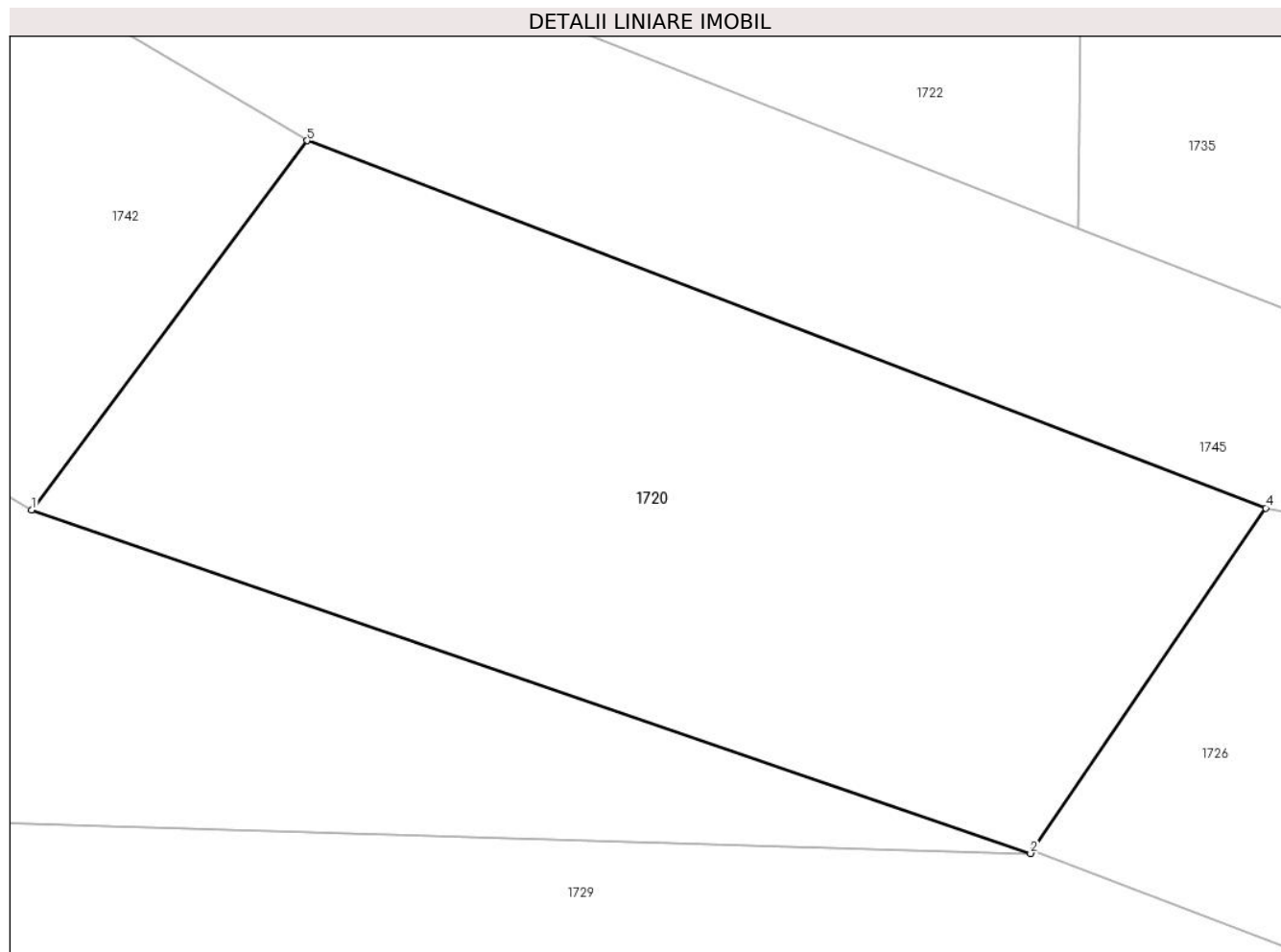
C. Partea III. SARCINI .

Inscrieri privind dezmembramintele dreptului de proprietate, drepturi reale de garanție și sarcini	Referințe
NU SUNT	

Teren

Nr cadastral	Suprafaţa (mp)*	Observații / Referințe
60476	550	

* Suprafața este determinată în planul de proiecție Stereo 70.



Date referitoare la teren

Crt	Categorie folosință	Intravilan	Suprafața (mp)	Tarla	Parcelă	Nr. topo	Observații / Referințe
1	faneata	NU	550	32	364/16/2	-	

Lungime Segmente

1) Valorile lungimilor segmentelor sunt obținute din proiecție în plan.

Punct început	X / Y	Punct sfârșit	X / Y	Lungime segment (** (m)
1	327.517,209 450.061,701	2	327.552,525 450.049,565	37.343
2	327.552,525 450.049,565	3	327.552,598 450.049,673	0.13
3	327.552,598 450.049,673	4	327.560,84 450.061,766	14.635
4	327.560,84 450.061,766	5	327.526,95 450.074,739	36.288
5	327.526,95 450.074,739	1	327.517,209 450.061,701	16.275

**** Lungimile segmentelor sunt determinate în planul de proiecție Stereo 70 și sunt rotunjite la 1 milimetru.**

***** Distanța dintre puncte este formată din segmente cumulate ce sunt mai mici decât valoarea 1 milimetru.**

**DATE DESPRE IMOBILUL NR. 1721**

Oficiul de Cadastru și Publicitate Imobiliară HUNEDOARA
Biroul de Cadastru și Publicitate Imobiliară Hateg

A. Partea I. Descrierea imobilului

TEREN Extravilan

Adresa: Jud. Hunedoara

Nr. Crt	Nr cadastral Nr. topografic	Suprafața* (mp)	Observații / Referințe
A1		Din acte: 3.330 Masurata: 3.300	Sector cadastral:3 Teren neimprejmuit;

B. Partea II. Proprietari și acte

Inscrieri privitoare la dreptul de proprietate și alte drepturi reale		Referințe
1 / 05/07/2023		
Act Normativ nr. 7, din 13/03/1996 emis de Parlamentul României;		
B1	Intabulare, drept de PROPRIETATE, dobandit prin Lege, cota actuala 1/1	A1
1) COMUNA SARMIZEGETUSA-REZERVA COMISIEI LOCALE DE FOND FUNCJAR , CIF:4633293		

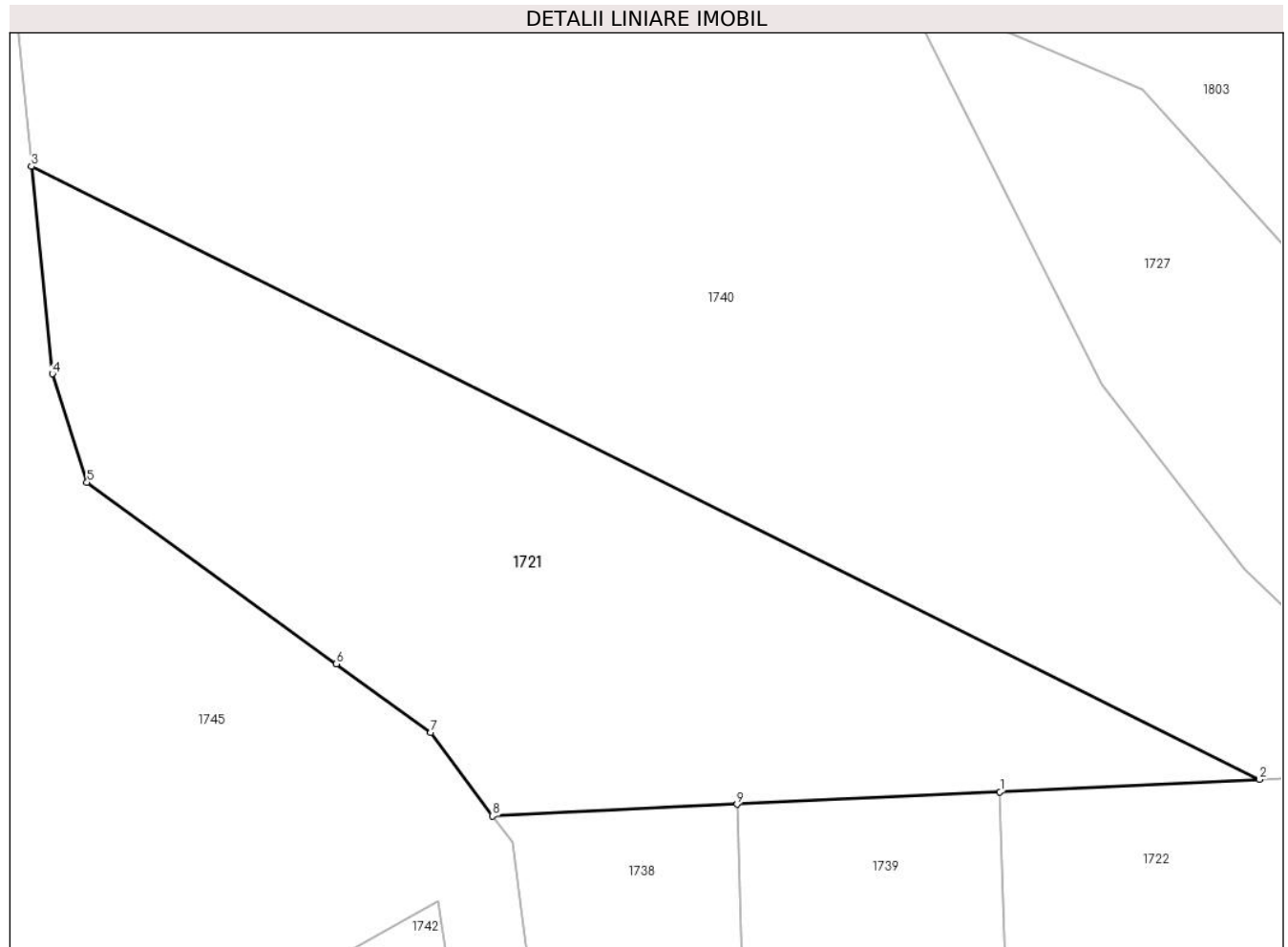
C. Partea III. SARCINI .

Inscrieri privind dezmembramintele dreptului de proprietate, drepturi reale de garanție și sarcini	Referințe
NU SUNT	

Teren

Nr cadastral	Suprafața (mp)*	Observații / Referințe
	Din acte: 3.330 Masurata: 3.300	

* Suprafața este determinată în planul de proiecție Stereo 70.



Date referitoare la teren

Crt	Categorie folosință	Intra vilan	Suprafața (mp)	Tarla	Parcelă	Nr. topo	Observații / Referințe
1	faneata	NU	3.300	-	364/8	-	

Lungime Segmente

1) Valorile lungimilor segmentelor sunt obținute din proiecție în plan.

Punct început	X / Y	Punct sfârșit	X / Y	Lungime segment (** (m)
1	327.508,695 450.188,831	2	327.535,539 450.190,109	26.874
2	327.535,539 450.190,109	3	327.408,47 450.253,564	142.032
3	327.408,47 450.253,564	4	327.410,622 450.232,099	21.573
4	327.410,622 450.232,099	5	327.414,221 450.220,862	11.799
5	327.414,221 450.220,862	6	327.440,035 450.202,08	31.924

Punct început	X / Y	Punct sfârşit	X / Y	Lungime segment (** (m)
6	327.440,035 450.202,08	7	327.449,8 450.194,975	12.076
7	327.449,8 450.194,975	8	327.456,189 450.186,332	10.748
8	327.456,189 450.186,332	9	327.481,497 450.187,536	25.337
9	327.481,497 450.187,536	1	327.508,695 450.188,831	27.229

** Lungimile segmentelor sunt determinate în planul de proiecție Stereo 70 și sunt rotunjite la 1 milimetru.

*** Distanța dintre puncte este formată din segmente cumulate ce sunt mai mici decât valoarea 1 milimetru.

**DATE DESPRE IMOBILUL NR. 1722**

Oficiul de Cadastru și Publicitate Imobiliară HUNEDOARA
Biroul de Cadastru și Publicitate Imobiliară Hateg

A. Partea I. Descrierea imobilului

TEREN Extravilan

Adresa: Jud. Hunedoara

Nr. Crt	Nr cadastral Nr. topografic	Suprafața* (mp)	Observații / Referințe
A1		4.880	Sector cadastral:3 Teren neimprejmuit;

B. Partea II. Proprietari și acte

Inscrieri privitoare la dreptul de proprietate și alte drepturi reale	Referințe
1 / 05/07/2023	
Act Notarial nr. Contract de vânzare cumpărare nr 2386, din 07/10/2003 emis de NP Lupulescu Flavia Laura;	
B1	Intabulare, drept de PROPRIETATE, dobandit prin Conventie, cota actuala 1/1
	1) DUMBRAVĂ CONSTANTIN , bun comun cu soția DEFUNCT:Da
	2) DUMBRAVĂ DORICA

C. Partea III. SARCINI .

Inscrieri privind dezmembramintele dreptului de proprietate, drepturi reale de garanție și sarcini	Referințe
NU SUNT	

Teren

Nr cadastral	Suprafața (mp)*	Observații / Referințe
	4.880	

* Suprafața este determinată în planul de proiecție Stereo 70.



Date referitoare la teren

Crt	Categorie folosință	Intravilan	Suprafața (mp)	Tarla	Parcelă	Nr. topo	Observații / Referințe
1	faneata	NU	4.880	32	364/9	-	

Lungime Segmente

1) Valorile lungimilor segmentelor sunt obținute din proiecție în plan.

Punct început	X / Y	Punct sfârșit	X / Y	Lungime segment (** (m)
1	327.554,925 450.132,593	2	327.555,598 450.191,065	58.476
2	327.555,598 450.191,065	3	327.535,539 450.190,109	20.082
3	327.535,539 450.190,109	4	327.508,695 450.188,831	26.874
4	327.508,695 450.188,831	5	327.511,543 450.091,948	96.925
5	327.511,543 450.091,948	6	327.529,613 450.081,36	20.944

Punct început	X / Y	Punct sfârşit	X / Y	Lungime segment (** (m)
6	327.529,613 450.081,36	7	327.554,223 450.071,658	26.453
7	327.554,223 450.071,658	1	327.554,925 450.132,593	60.939

** Lungimile segmentelor sunt determinate în planul de proiecţie Stereo 70 şi sunt rotunjite la 1 milimetru.

*** Distanţa dintre puncte este formată din segmente cumulate ce sunt mai mici decât valoarea 1 milimetru.

**DATE DESPRE IMOBILUL NR. 1723**

Oficiul de Cadastru și Publicitate Imobiliară HUNEDOARA
Biroul de Cadastru și Publicitate Imobiliară Hateg

A. Partea I. Descrierea imobilului

TEREN Extravilan

Adresa: Jud. Hunedoara

Nr. Crt	Nr cadastral Nr. topografic	Suprafața* (mp)	Observații / Referințe
A1		3.300	Sector cadastral:3 Teren neimprejmuit;

B. Partea II. Proprietari și acte

Inscrieri privitoare la dreptul de proprietate și alte drepturi reale		Referințe
1 / 05/07/2023		
Act Administrativ nr. 5967/6, din 13/01/1994 emis de CJPSDPAT HUNEDOARA;		
B1	Intabulare, drept de PROPRIETATE, dobandit prin Reconstituire, cota actuala 1/1	A1
	1) ZGÎRCEA ANA 2) ZGÂRCEA DAIAN DEFUNCT:Da	

C. Partea III. SARCINI .

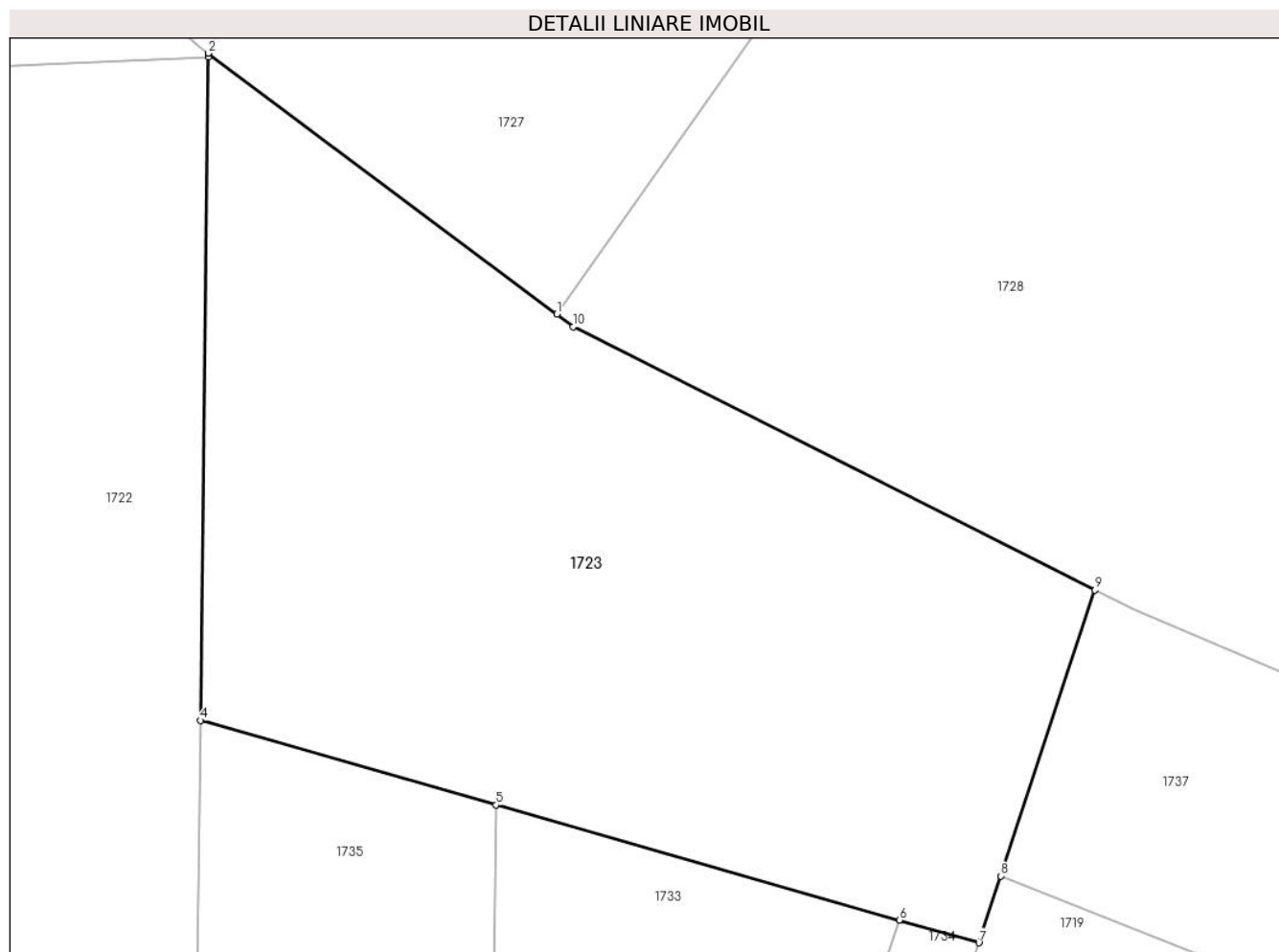
Inscrieri privind dezmembramintele dreptului de proprietate, drepturi reale de garanție și sarcini	Referințe
NU SUNT	

Anexa Nr. 1 La Partea I

Teren

Nr cadastral	Suprafața (mp)*	Observații / Referințe
	3.300	

* Suprafața este determinată în planul de proiecție Stereo 70.



Date referitoare la teren

Crt	Categorie folosință	Intravilan	Suprafața (mp)	Tarla	Parcelă	Nr. topo	Observații / Referințe
1	faneata	NU	3.300	32	364/4	-	

Lungime Segmente

1) Valorile lungimilor segmentelor sunt obținute din proiecție în plan.

Punct început	X / Y	Punct sfârșit	X / Y	Lungime segment (** (m)
1	327.586,344 450.168,376	2	327.555,602 450.191,37	38.39
2	327.555,602 450.191,37	3	327.555,598 450.191,065	0.305
3	327.555,598 450.191,065	4	327.554,925 450.132,593	58.476
4	327.554,925 450.132,593	5	327.581,004 450.125,149	27.121
5	327.581,004 450.125,149	6	327.616,538 450.115,007	36.953

Punct început	X / Y	Punct sfârșit	X / Y	Lungime segment (** (m)
6	327.616,538 450.115,007	7	327.623,552 450.113,005	7.294
7	327.623,552 450.113,005	8	327.625,489 450.118,891	6.197
8	327.625,489 450.118,891	9	327.633,78 450.144,087	26.525
9	327.633,78 450.144,087	10	327.587,808 450.167,28	51.491
10	327.587,808 450.167,28	1	327.586,344 450.168,376	1.829

** Lungimile segmentelor sunt determinate în planul de proiecție Stereo 70 și sunt rotunjite la 1 milimetru.

*** Distanța dintre puncte este formată din segmente cumulate ce sunt mai mici decât valoarea 1 milimetru.

**DATE DESPRE IMOBILUL NR. 1724**

Oficiul de Cadastru și Publicitate Imobiliară HUNEDOARA
Biroul de Cadastru și Publicitate Imobiliară Hateg

A. Partea I. Descrierea imobilului

TEREN Extravilan

Adresa: Jud. Hunedoara

Nr. Crt	Nr cadastral Nr. topografic	Suprafața* (mp)	Observații / Referințe
A1		300	Sector cadastral:3 Teren neimprejmuit;

B. Partea II. Proprietari și acte

Inscrieri privitoare la dreptul de proprietate și alte drepturi reale	Referințe
1 / 05/07/2023	
Act Administrativ nr. 5967/45, din 17/03/1994 emis de CJPSDPAT HUNEDOARA;	
B1	A1
Intabulare, drept de PROPRIETATE, dobandit prin Reconstituire, cota actuala 1/1 1) SAVONI PAULIN DEFUNCT:Da	

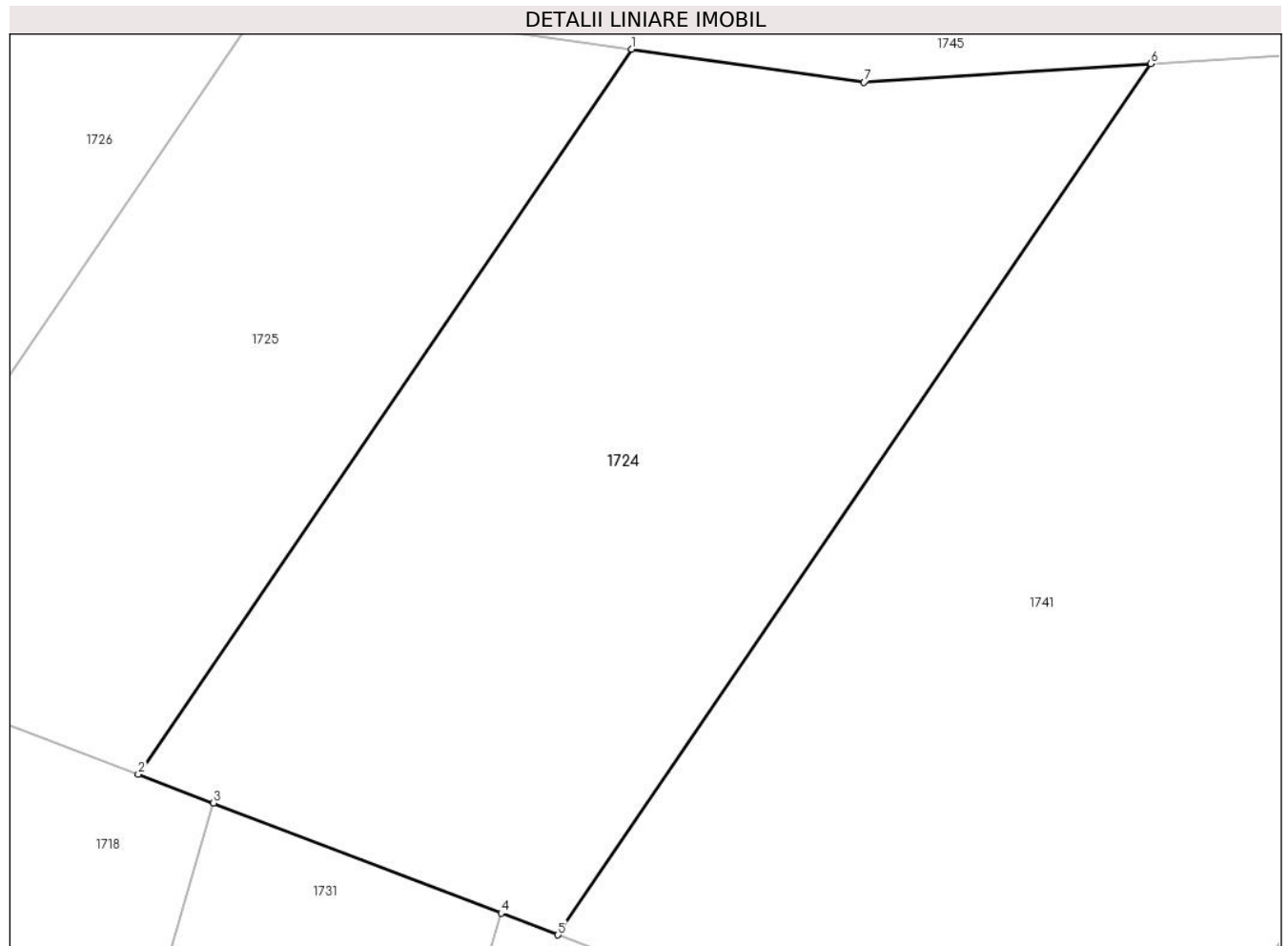
C. Partea III. SARCINI .

Inscrieri privind dezmembramintele dreptului de proprietate, drepturi reale de garanție și sarcini	Referințe
NU SUNT	

Teren

Nr cadastral	Suprafața (mp)*	Observații / Referințe
	300	

* Suprafața este determinată în planul de proiecție Stereo 70.



Date referitoare la teren

Crt	Categorie folosință	Intravilan	Suprafața (mp)	Tarla	Parcelă	Nr. topo	Observații / Referințe
1	faneata	NU	300	32	364/14	-	

Lungime Segmente

1) Valorile lungimilor segmentelor sunt obținute din proiecție în plan.

Punct început	X / Y	Punct sfârșit	X / Y	Lungime segment (** (m)
1	327.604,37 450.054,434	2	327.591,098 450.034,959	23.567
2	327.591,098 450.034,959	3	327.593,121 450.034,186	2.166
3	327.593,121 450.034,186	4	327.600,857 450.031,229	8.282
4	327.600,857 450.031,229	5	327.602,385 450.030,645	1.636
5	327.602,385 450.030,645	6	327.618,33 450.054,042	28.314

Punct început	X / Y	Punct sfârşit	X / Y	Lungime segment (** (m)
6	327.618,33 450.054,042	7	327.610,617 450.053,546	7.729
7	327.610,617 450.053,546	1	327.604,37 450.054,434	6.31

** Lungimile segmentelor sunt determinate în planul de proiecție Stereo 70 și sunt rotunjite la 1 milimetru.

*** Distanța dintre puncte este formată din segmente cumulate ce sunt mai mici decât valoarea 1 milimetru.

**DATE DESPRE IMOBILUL NR. 1725**

Oficiul de Cadastru și Publicitate Imobiliară HUNEDOARA
Biroul de Cadastru și Publicitate Imobiliară Hateg

A. Partea I. Descrierea imobilului

TEREN Extravilan

Adresa: Jud. Hunedoara

Nr. Crt	Nr cadastral Nr. topografic	Suprafața* (mp)	Observații / Referințe
A1		200	Sector cadastral:3 Teren neimprejmuit;

B. Partea II. Proprietari și acte

Inscrieri privitoare la dreptul de proprietate și alte drepturi reale	Referințe
1 / 05/07/2023	
Act Administrativ nr. 5967/51, din 17/03/1994 emis de CJPSDPAT HUNEDOARA;	
B1	A1
Intabulare, drept de PROPRIETATE, dobandit prin Reconstituire, cota actuala 1/1 1) ZEICONI ADAM	

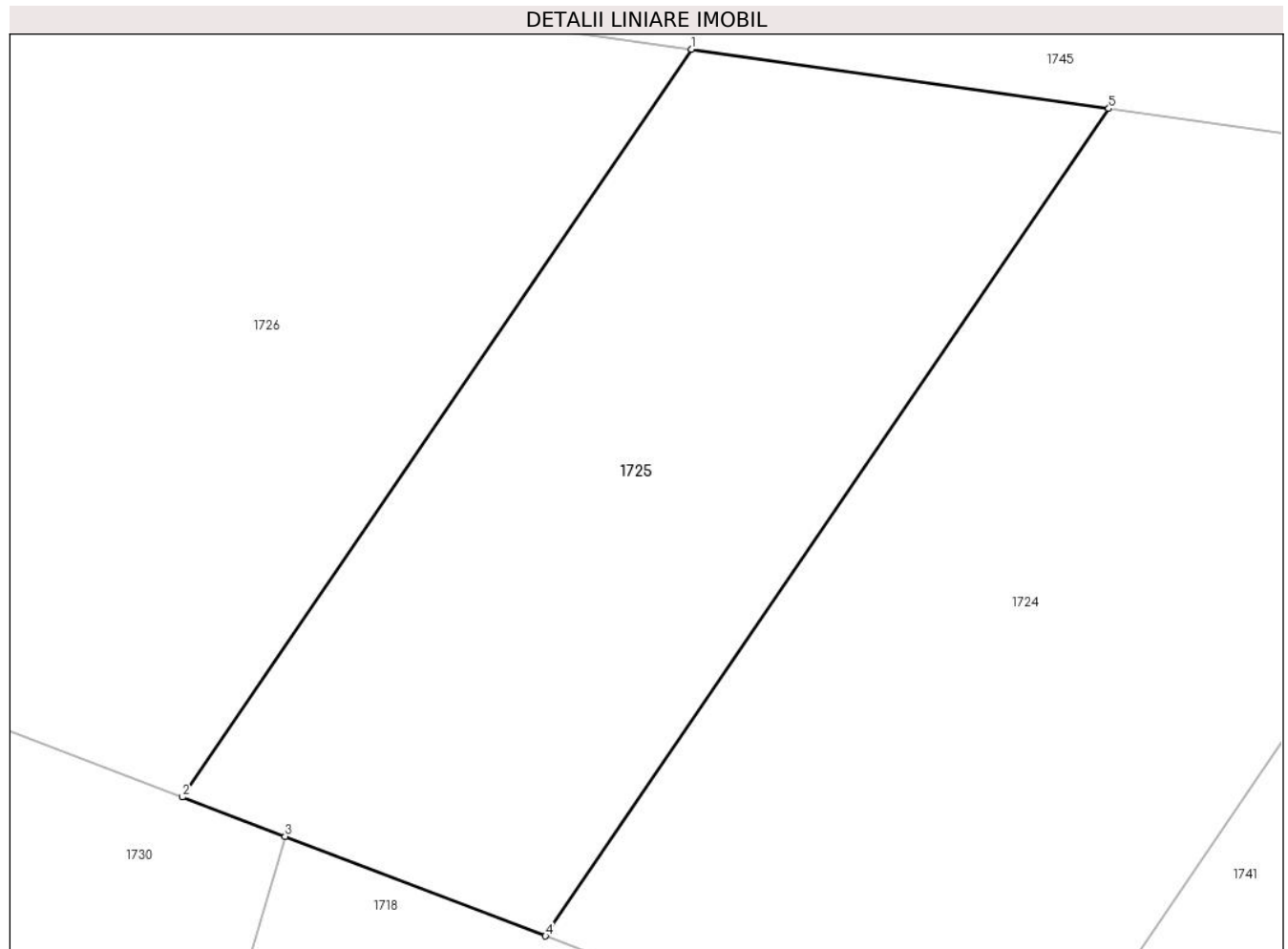
C. Partea III. SARCINI .

Inscrieri privind dezmembramintele dreptului de proprietate, drepturi reale de garanție și sarcini	Referințe
NU SUNT	

Teren

Nr cadastral	Suprafața (mp)*	Observații / Referințe
	200	

* Suprafața este determinată în planul de proiecție Stereo 70.



Date referitoare la teren

Crt	Categorie folosință	Intra vilan	Suprafața (mp)	Tarla	Parcelă	Nr. topo	Observații / Referințe
1	faneata	NU	200	32	364/15	-	

Lungime Segmente

1) Valorile lungimilor segmentelor sunt obținute din proiecție în plan.

Punct început	X / Y	Punct sfârșit	X / Y	Lungime segment (** (m)
1	327.594,534 450.055,832	2	327.582,538 450.038,23	21.301
2	327.582,538 450.038,23	3	327.584,962 450.037,304	2.595
3	327.584,962 450.037,304	4	327.591,098 450.034,959	6.569
4	327.591,098 450.034,959	5	327.604,37 450.054,434	23.567
5	327.604,37 450.054,434	1	327.594,534 450.055,832	9.935

**** Lungimile segmentelor sunt determinate în planul de proiecție Stereo 70 și sunt rotunjite la 1 milimetru.**

***** Distanța dintre puncte este formată din segmente cumulate ce sunt mai mici decât valoarea 1 milimetru.**

**DATE DESPRE IMOBILUL NR. 1726**

Oficiul de Cadastru și Publicitate Imobiliară HUNEDOARA
Biroul de Cadastru și Publicitate Imobiliară Hateg

A. Partea I. Descrierea imobilului

TEREN Extravilan

Adresa: Jud. Hunedoara

Nr. Crt	Nr cadastral Nr. topografic	Suprafața* (mp)	Observații / Referințe
A1		550	Sector cadastral:3 Teren neimprejmuit;

B. Partea II. Proprietari și acte

Inscrieri privitoare la dreptul de proprietate și alte drepturi reale		Referințe
1 / 05/07/2023		
Act Administrativ nr. 21139/50, din 11/12/1995 emis de CJPSDPAT HUNEDOARA;		
B1	Intabulare, drept de PROPRIETATE, dobandit prin Reconstituire, cota actuala 1/1 1) SAVONI CASIANA DEFUNCT:Da 2) SAVONI FILIMON	A1

C. Partea III. SARCINI .

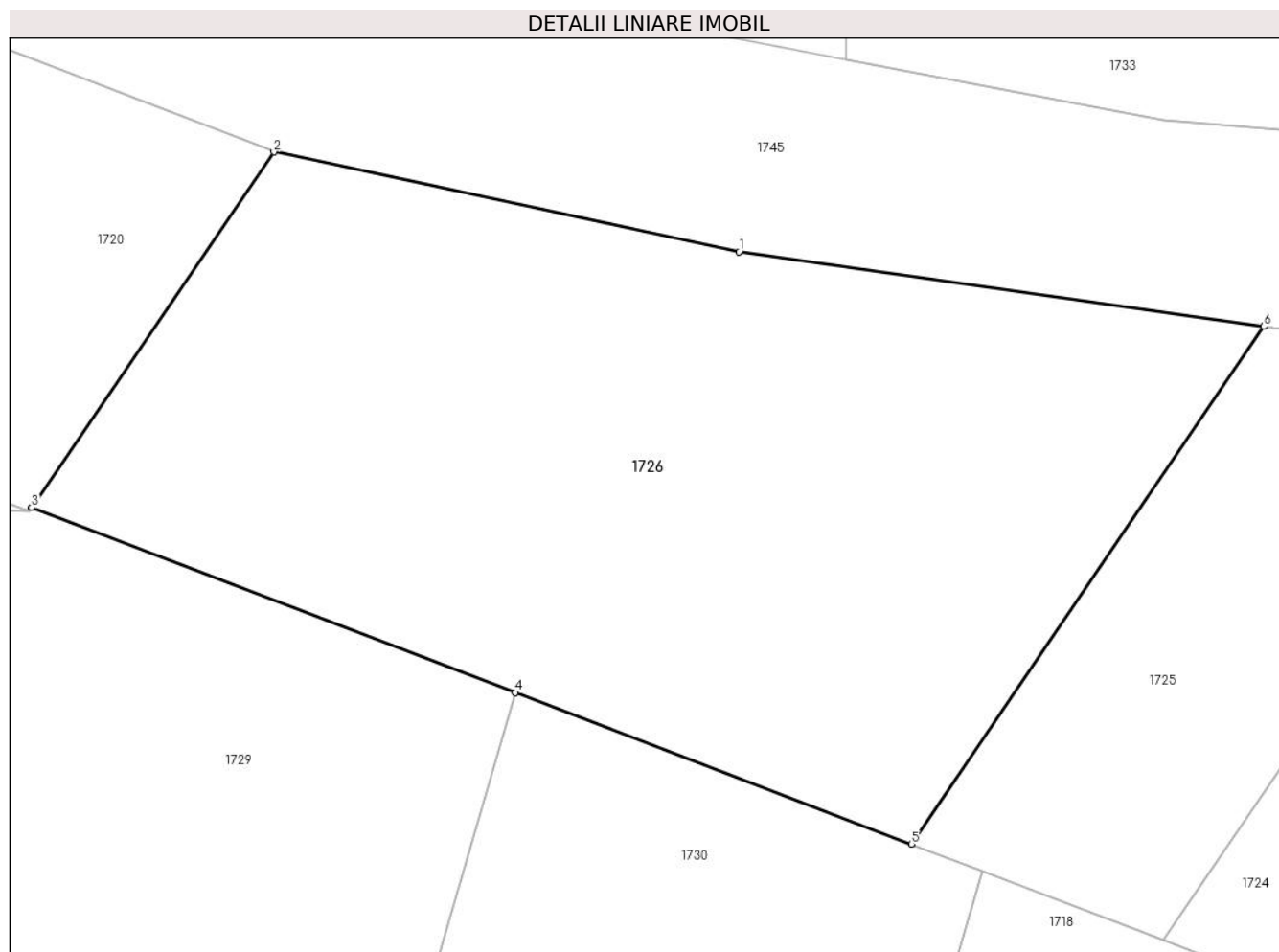
Inscrieri privind dezmembramintele dreptului de proprietate, drepturi reale de garanție și sarcini	Referințe
NU SUNT	

Anexa Nr. 1 La Partea I

Teren

Nr cadastral	Suprafața (mp)*	Observații / Referințe
	550	

* Suprafața este determinată în planul de proiecție Stereo 70.



Date referitoare la teren

Crt	Categorie folosință	Intravilan	Suprafața (mp)	Tarla	Parcelă	Nr. topo	Observații / Referințe
1	faneata	NU	550	32	364/16	-	

Lungime Segmente

1) Valorile lungimilor segmentelor sunt obținute din proiecție în plan.

Punct început	X / Y	Punct sfârșit	X / Y	Lungime segment (** (m)
1	327.576,68 450.058,37	2	327.560,84 450.061,766	16.2
2	327.560,84 450.061,766	3	327.552,598 450.049,673	14.635
3	327.552,598 450.049,673	4	327.569,053 450.043,384	17.616
4	327.569,053 450.043,384	5	327.582,538 450.038,23	14.436
5	327.582,538 450.038,23	6	327.594,534 450.055,832	21.301

Punct început	X / Y	Punct sfârşit	X / Y	Lungime segment (** (m)
6	327.594,534 450.055,832	1	327.576,68 450.058,37	18.033

** Lungimile segmentelor sunt determinate în planul de proiecţie Stereo 70 şi sunt rotunjite la 1 milimetru.

*** Distanţa dintre puncte este formată din segmente cumulate ce sunt mai mici decât valoarea 1 milimetru.

**DATE DESPRE IMOBILUL NR. 1727**

Oficiul de Cadastru și Publicitate Imobiliară HUNEDOARA
Biroul de Cadastru și Publicitate Imobiliară Hateg

A. Partea I. Descrierea imobilului

TEREN Extravilan

Adresa: Jud. Hunedoara

Nr. Crt	Nr cadastral Nr. topografic	Suprafața* (mp)	Observații / Referințe
A1		4.500	Sector cadastral:3 Teren neimprejmuit;

B. Partea II. Proprietari și acte

Inscrieri privitoare la dreptul de proprietate și alte drepturi reale		Referințe
1 / 05/07/2023		
Act Administrativ nr. 91054/285, din 23/08/2005 emis de CJPSDPAT HUNEDOARA;		
B1	Intabulare, drept de PROPRIETATE, dobandit prin Reconstituire, cota actuala 1/1 1) OBREJAN PETRU DEFUNCT:Da 2) OBREJAN TEODORA DEFUNCT:Da	A1

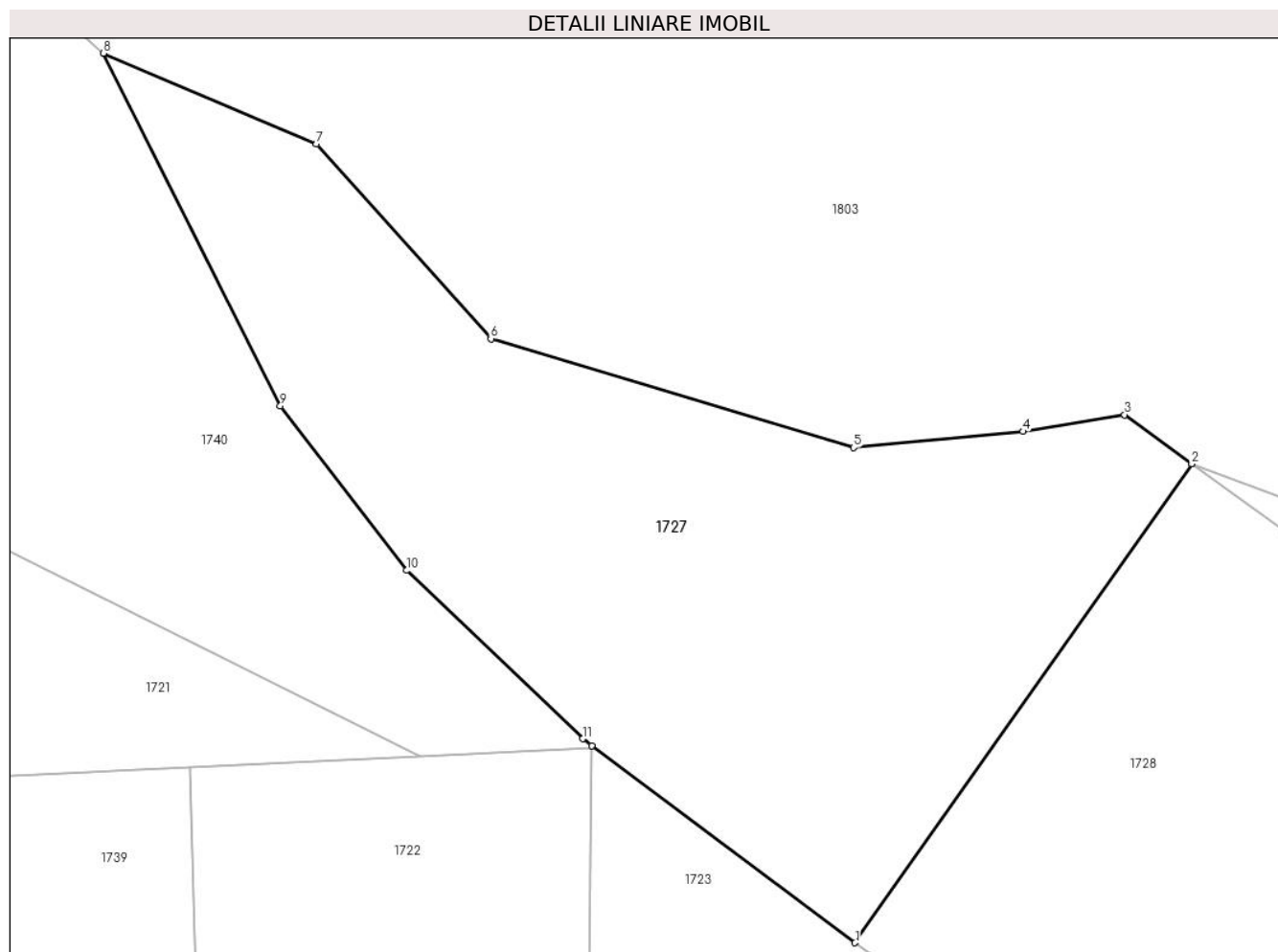
C. Partea III. SARCINI .

Inscrieri privind dezmembramintele dreptului de proprietate, drepturi reale de garanție și sarcini	Referințe
NU SUNT	

Teren

Nr cadastral	Suprafața (mp)*	Observații / Referințe
	4.500	

* Suprafața este determinată în planul de proiecție Stereo 70.



Date referitoare la teren

Crt	Categorie folosință	Intra vilan	Suprafața (mp)	Tarla	Parcelă	Nr. topo	Observații / Referințe
1	padure	NU	4.500	32	364/2	-	

Lungime Segmente

1) Valorile lungimilor segmentelor sunt obținute din proiecție în plan.

Punct început	X / Y	Punct sfârșit	X / Y	Lungime segment (** (m)
1	327.586,344 450.168,376	2	327.625,631 450.224,24	68.295
2	327.625,631 450.224,24	3	327.617,804 450.229,953	9.69
3	327.617,804 450.229,953	4	327.605,963 450.228,009	12.0
4	327.605,963 450.228,009	5	327.586,177 450.226,117	19.876
5	327.586,177 450.226,117	6	327.543,834 450.238,823	44.208

Punct început	X / Y	Punct sfârşit	X / Y	Lungime segment (** (m)
6	327.543,834 450.238,823	7	327.523,471 450.261,529	30.499
7	327.523,471 450.261,529	8	327.498,633 450.272,116	27.0
8	327.498,633 450.272,116	9	327.519,259 450.231,0	46.0
9	327.519,259 450.231,0	10	327.534,005 450.211,802	24.208
10	327.534,005 450.211,802	11	327.554,538 450.192,166	28.411
11	327.554,538 450.192,166	12	327.555,602 450.191,37	1.329
12	327.555,602 450.191,37	1	327.586,344 450.168,376	38.39

** Lungimile segmentelor sunt determinate în planul de proiecție Stereo 70 și sunt rotunjite la 1 milimetru.

*** Distanța dintre puncte este formată din segmente cumulate ce sunt mai mici decât valoarea 1 milimetru.

**DATE DESPRE IMOBILUL NR. 1728**

Oficiul de Cadastru și Publicitate Imobiliară HUNEDOARA
Biroul de Cadastru și Publicitate Imobiliară Hateg

A. Partea I. Descrierea imobilului

TEREN Extravilan

Adresa: Jud. Hunedoara

Nr. Crt	Nr cadastral Nr. topografic	Suprafața* (mp)	Observații / Referințe
A1		6.000	Sector cadastral:3 Teren neimprejmuit;

B. Partea II. Proprietari și acte

Inscrieri privitoare la dreptul de proprietate și alte drepturi reale	Referințe
1 / 05/07/2023	
Act Administrativ nr. 5967/6, din 13/01/1994 emis de CJPSDPAT HUNEDOARA;	
B1	A1
Intabulare, drept de PROPRIETATE, dobandit prin Reconstituire, cota actuala 1/1	
1) ZGÎRCEA ANA	
2) ZGÂRCEA DAIAN	

C. Partea III. SARCINI .

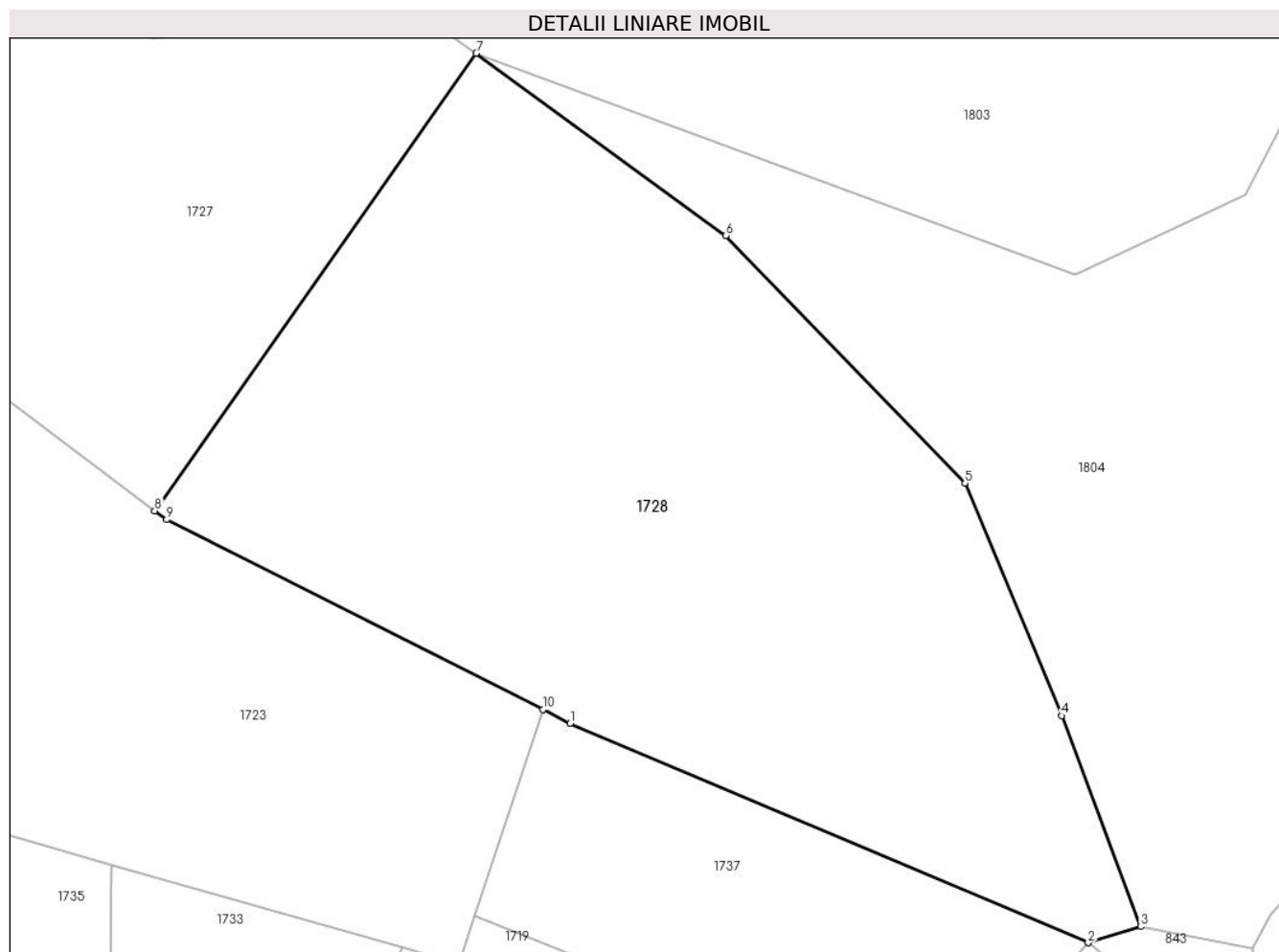
Inscrieri privind dezmembramintele dreptului de proprietate, drepturi reale de garanție și sarcini	Referințe
NU SUNT	

Anexa Nr. 1 La Partea I

Teren

Nr cadastral	Suprafața (mp)*	Observații / Referințe
	6.000	

* Suprafața este determinată în planul de proiecție Stereo 70.



Date referitoare la teren

Crt	Categorie folosință	Intra vilan	Suprafața (mp)	Tarla	Parcelă	Nr. topo	Observații / Referințe
1	faneata	NU	6.000	32	364/1	-	

Lungime Segmente

1) Valorile lungimilor segmentelor sunt obținute din proiecție în plan.

Punct început	X / Y	Punct sfârșit	X / Y	Lungime segment (** (m)
1	327.637,109 450.142,407	2	327.700,417 450.115,611	68.745
2	327.700,417 450.115,611	3	327.706,813 450.117,584	6.693
3	327.706,813 450.117,584	4	327.697,194 450.143,346	27.499
4	327.697,194 450.143,346	5	327.685,353 450.171,733	30.758
5	327.685,353 450.171,733	6	327.656,116 450.201,987	42.073

Punct început	X / Y	Punct sfârşit	X / Y	Lungime segment (** (m)
6	327.656,116 450.201,987	7	327.625,631 450.224,24	37.743
7	327.625,631 450.224,24	8	327.586,344 450.168,376	68.295
8	327.586,344 450.168,376	9	327.587,808 450.167,28	1.829
9	327.587,808 450.167,28	10	327.633,78 450.144,087	51.491
10	327.633,78 450.144,087	1	327.637,109 450.142,407	3.729

** Lungimile segmentelor sunt determinate în planul de proiecție Stereo 70 și sunt rotunjite la 1 milimetru.

*** Distanța dintre puncte este formată din segmente cumulate ce sunt mai mici decât valoarea 1 milimetru.

**DATE DESPRE IMOBILUL NR. 1729**

Oficiul de Cadastru și Publicitate Imobiliară HUNEDOARA
Biroul de Cadastru și Publicitate Imobiliară Hateg

A. Partea I. Descrierea imobilului

TEREN Extravilan

Adresa: Jud. Hunedoara

Nr. Crt	Nr cadastral Nr. topografic	Suprafața* (mp)	Observații / Referințe
A1		4.500	Sector cadastral:3 Teren neimprejmuit;

B. Partea II. Proprietari și acte

Inscrieri privitoare la dreptul de proprietate și alte drepturi reale		Referințe
1 / 05/07/2023		
Act Administrativ nr. 5967/7, din 13/01/1994 emis de CJPSDPAT HUNEDOARA;		
B1	Intabulare, drept de PROPRIETATE, dobandit prin Reconstituire, cota actuala 1/1	A1
	1) OBREJAN PETRU DEFUNCT:Da 2) OBREJAN TEODORA DEFUNCT:Da	

C. Partea III. SARCINI .

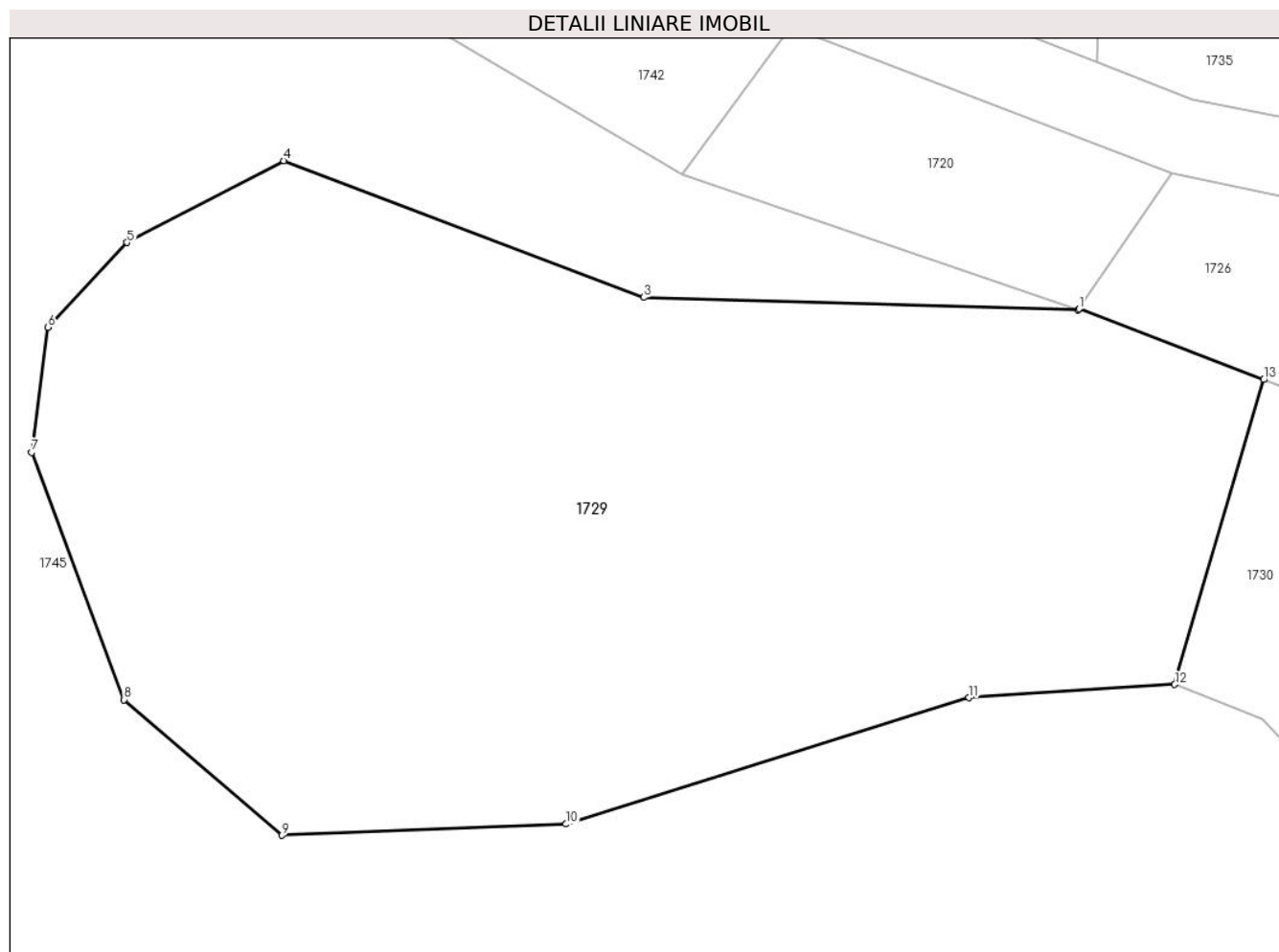
Inscrieri privind dezmembramintele dreptului de proprietate, drepturi reale de garanție și sarcini	Referințe
NU SUNT	

Anexa Nr. 1 La Partea I

Teren

Nr cadastral	Suprafața (mp)*	Observații / Referințe
	4.500	

* Suprafața este determinată în planul de proiecție Stereo 70.



Date referitoare la teren

Crt	Categorie folosință	Intravilan	Suprafața (mp)	Tarla	Parcelă	Nr. topo	Observații / Referințe
1	padure	NU	4.500	32	364/22	-	

Lungime Segmente

1) Valorile lungimilor segmentelor sunt obținute din proiecție în plan.

Punct început	X / Y	Punct sfârșit	X / Y	Lungime segment (** (m)
1	327.552,598 450.049,673	2	327.552,525 450.049,565	0.13
2	327.552,525 450.049,565	3	327.513,809 450.050,701	38.733
3	327.513,809 450.050,701	4	327.481,747 450.062,879	34.297
4	327.481,747 450.062,879	5	327.467,802 450.055,6	15.73
5	327.467,802 450.055,6	6	327.460,746 450.048,056	10.33

Punct început	X / Y	Punct sfârșit	X / Y	Lungime segment (** (m)
6	327.460,746 450.048,056	7	327.459,29 450.036,912	11.239
7	327.459,29 450.036,912	8	327.467,535 450.014,89	23.515
8	327.467,535 450.014,89	9	327.481,59 450.002,82	18.526
9	327.481,59 450.002,82	10	327.506,911 450.003,83	25.341
10	327.506,911 450.003,83	11	327.542,797 450.015,065	37.604
11	327.542,797 450.015,065	12	327.561,124 450.016,249	18.365
12	327.561,124 450.016,249	13	327.569,053 450.043,384	28.27
13	327.569,053 450.043,384	1	327.552,598 450.049,673	17.616

** Lungimile segmentelor sunt determinate în planul de proiecție Stereo 70 și sunt rotunjite la 1 milimetru.

*** Distanța dintre puncte este formată din segmente cumulate ce sunt mai mici decât valoarea 1 milimetru.

**DATE DESPRE IMOBILUL NR. 1730**

Oficiul de Cadastru și Publicitate Imobiliară HUNEDOARA
Biroul de Cadastru și Publicitate Imobiliară Hateg

A. Partea I. Descrierea imobilului

TEREN Extravilan

Adresa: Jud. Hunedoara

Nr. Crt	Nr cadastral Nr. topografic	Suprafața* (mp)	Observații / Referințe
A1		500	Sector cadastral:3 Teren neimprejmuit;

B. Partea II. Proprietari și acte

Inscrieri privitoare la dreptul de proprietate și alte drepturi reale		Referințe
1 / 05/07/2023		
Act Administrativ nr. 21139/50, din 11/12/1995 emis de CJPSDPAT HUNEDOARA;		
B1	Intabulare, drept de PROPRIETATE, dobandit prin Reconstituire, cota actuala 1/1 1) SAVONI CASIANA DEFUNCT:Da 2) SAVONI FILIMON	A1

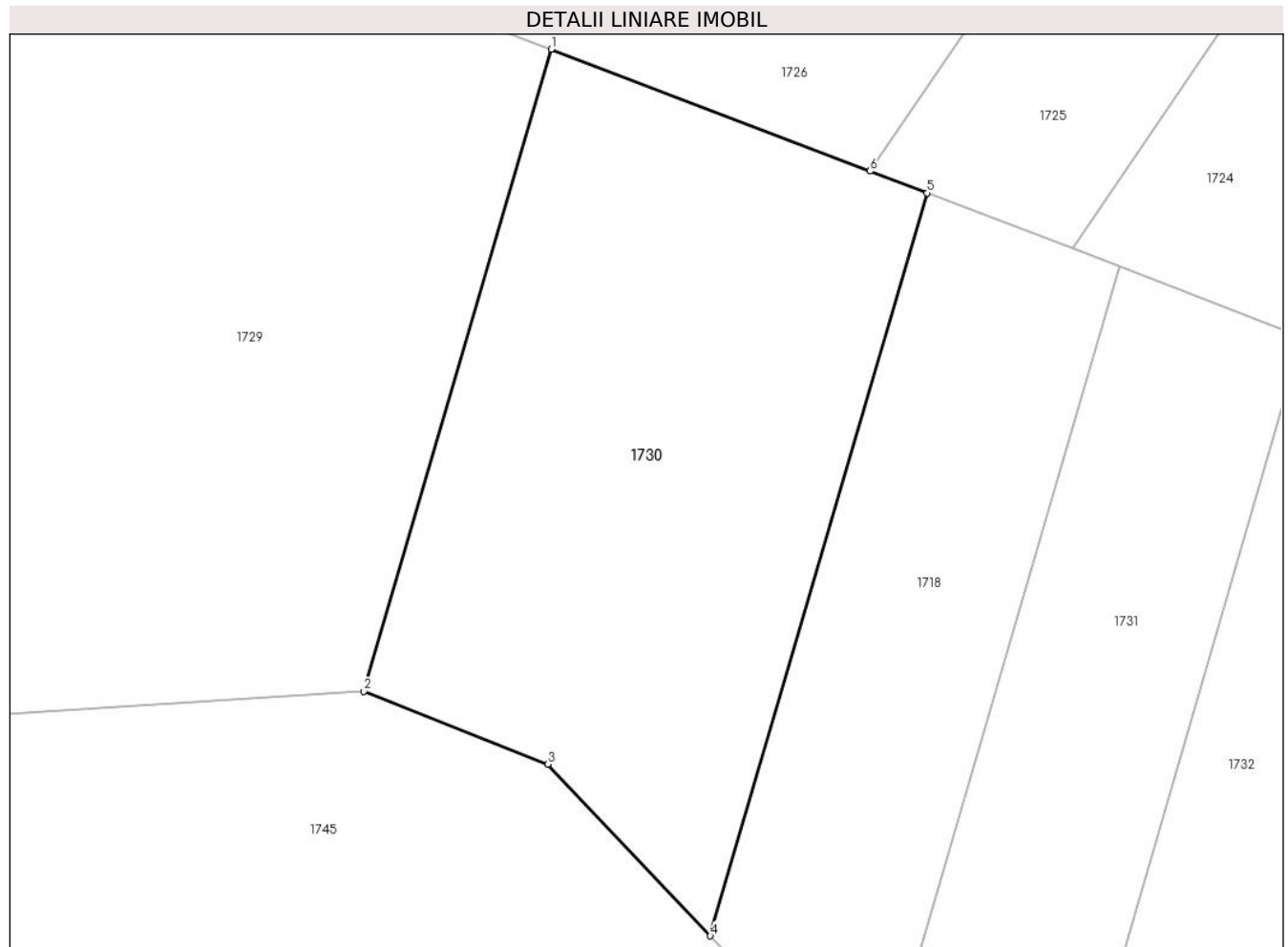
C. Partea III. SARCINI .

Inscrieri privind dezmembramintele dreptului de proprietate, drepturi reale de garanție și sarcini	Referințe
NU SUNT	

Teren

Nr cadastral	Suprafața (mp)*	Observații / Referințe
	500	

* Suprafața este determinată în planul de proiecție Stereo 70.



Date referitoare la teren

Crt	Categorie folosință	Intra vilan	Suprafața (mp)	Tarla	Parcelă	Nr. topo	Observații / Referințe
1	faneata	NU	500	32	364/21	-	

Lungime Segmente

1) Valorile lungimilor segmentelor sunt obținute din proiecție în plan.

Punct început	X / Y	Punct sfârșit	X / Y	Lungime segment (** (m)
1	327.569,053 450.043,384	2	327.561,124 450.016,249	28.27
2	327.561,124 450.016,249	3	327.568,914 450.013,159	8.38
3	327.568,914 450.013,159	4	327.575,788 450.005,904	9.994
4	327.575,788 450.005,904	5	327.584,962 450.037,304	32.713
5	327.584,962 450.037,304	6	327.582,538 450.038,23	2.595

Punct început	X / Y	Punct sfârşit	X / Y	Lungime segment (** (m)
6	327.582,538 450.038,23	1	327.569,053 450.043,384	14.436

** Lungimile segmentelor sunt determinate în planul de proiecţie Stereo 70 şi sunt rotunjite la 1 milimetru.

*** Distanţa dintre puncte este formată din segmente cumulate ce sunt mai mici decât valoarea 1 milimetru.

**DATE DESPRE IMOBILUL NR. 1731**

Oficiul de Cadastru și Publicitate Imobiliară HUNEDOARA
Biroul de Cadastru și Publicitate Imobiliară Hateg

A. Partea I. Descrierea imobilului

TEREN Extravilan

Adresa: Jud. Hunedoara

Nr. Crt	Nr cadastral Nr. topografic	Suprafața* (mp)	Observații / Referințe
A1		300	Sector cadastral:3 Teren neimprejmuit;

B. Partea II. Proprietari și acte

Inscrieri privitoare la dreptul de proprietate și alte drepturi reale	Referințe
1 / 05/07/2023	
Act Administrativ nr. 5967/45, din 17/03/1994 emis de CJPSDPAT HUNEDOARA;	
B1	A1
Intabulare, drept de PROPRIETATE, dobandit prin Reconstituire, cota actuala 1/1 1) SAVONI PAULIN DEFUNCT:Da	

C. Partea III. SARCINI .

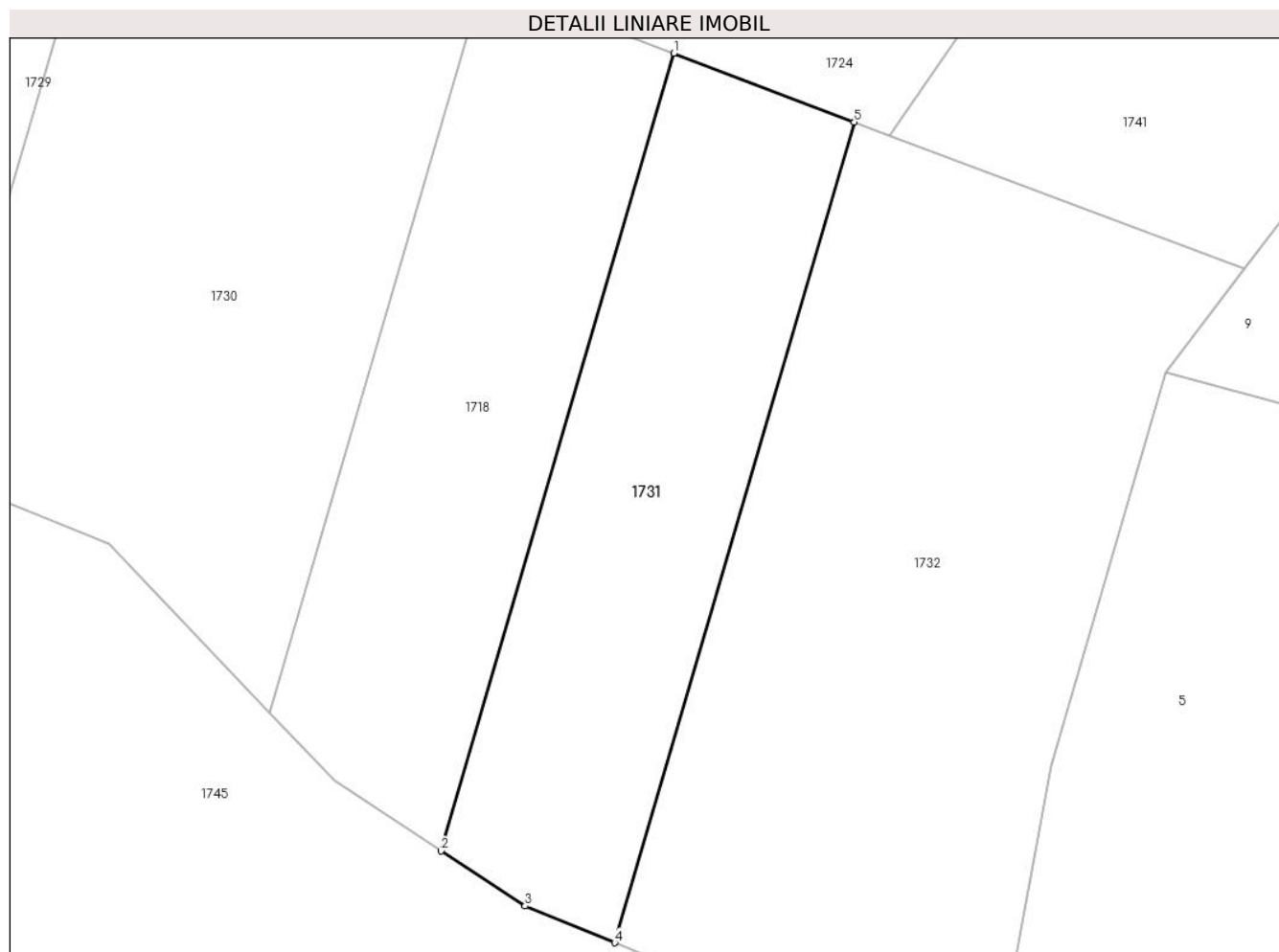
Inscrieri privind dezmembramintele dreptului de proprietate, drepturi reale de garanție și sarcini	Referințe
NU SUNT	

Anexa Nr. 1 La Partea I

Teren

Nr cadastral	Suprafața (mp)*	Observații / Referințe
	300	

* Suprafața este determinată în planul de proiecție Stereo 70.



Date referitoare la teren

Crt	Categorie folosință	Intra vilan	Suprafața (mp)	Tarla	Parcelă	Nr. topo	Observații / Referințe
1	faneata	NU	300	32	364/19	-	

Lungime Segmente

1) Valorile lungimilor segmentelor sunt obținute din proiecție în plan.

Punct început	X / Y	Punct sfârșit	X / Y	Lungime segment (** (m)
1	327.593,121 450.034,186	2	327.583,13 449.999,99	35.626
2	327.583,13 449.999,99	3	327.586,74 449.997,625	4.316
3	327.586,74 449.997,625	4	327.590,579 449.996,051	4.149
4	327.590,579 449.996,051	5	327.600,857 450.031,229	36.649
5	327.600,857 450.031,229	1	327.593,121 450.034,186	8.282

**** Lungimile segmentelor sunt determinate în planul de proiecție Stereo 70 și sunt rotunjite la 1 milimetru.**

***** Distanța dintre puncte este formată din segmente cumulate ce sunt mai mici decât valoarea 1 milimetru.**

**DATE DESPRE IMOBILUL NR. 1732**

Oficiul de Cadastru și Publicitate Imobiliară HUNEDOARA
Biroul de Cadastru și Publicitate Imobiliară Hateg

A. Partea I. Descrierea imobilului

TEREN Extravilan

Adresa: Jud. Hunedoara

Nr. Crt	Nr cadastral Nr. topografic	Suprafața* (mp)	Observații / Referințe
A1		600	Sector cadastral:3 Teren neimprejmuit;

B. Partea II. Proprietari și acte

Inscrieri privitoare la dreptul de proprietate și alte drepturi reale		Referințe
1 / 05/07/2023		
Act Administrativ nr. 5967/19, din 13/01/1994 emis de CJPSDPAT HUNEDOARA;		
B1	Intabulare, drept de PROPRIETATE, dobandit prin Reconstituire, cota actuala 1/1 1) VÎRVONI IOSIF DEFUNCT:Da	A1

C. Partea III. SARCINI .

Inscrieri privind dezmembramintele dreptului de proprietate, drepturi reale de garanție și sarcini	Referințe
NU SUNT	

Teren

Nr cadastral	Suprafața (mp)*	Observații / Referințe
	600	

* Suprafața este determinată în planul de proiecție Stereo 70.



Date referitoare la teren

Crt	Categorie folosință	Intra vilan	Suprafața (mp)	Tarla	Parcelă	Nr. topo	Observații / Referințe
1	faneata	NU	600	32	364/18	-	

Lungime Segmente

1) Valorile lungimilor segmentelor sunt obținute din proiecție în plan.

Punct început	X / Y	Punct sfârșit	X / Y	Lungime segment (** (m)
1	327.600,857 450.031,229	2	327.590,579 449.996,051	36.649
2	327.590,579 449.996,051	3	327.606,705 449.989,437	17.43
3	327.606,705 449.989,437	4	327.609,285 450.003,628	14.424
4	327.609,285 450.003,628	5	327.614,22 450.020,519	17.597
5	327.614,22 450.020,519	6	327.617,599 450.024,947	5.57

Punct început	X / Y	Punct sfârşit	X / Y	Lungime segment (** (m)
6	327.617,599 450.024,947	7	327.602,385 450.030,645	16.246
7	327.602,385 450.030,645	1	327.600,857 450.031,229	1.636

** Lungimile segmentelor sunt determinate în planul de proiecție Stereo 70 și sunt rotunjite la 1 milimetru.

*** Distanța dintre puncte este formată din segmente cumulate ce sunt mai mici decât valoarea 1 milimetru.

**DATE DESPRE IMOBILUL NR. 1733**

Oficiul de Cadastru și Publicitate Imobiliară HUNEDOARA
Biroul de Cadastru și Publicitate Imobiliară Hateg

A. Partea I. Descrierea imobilului

TEREN Extravilan

Adresa: Jud. Hunedoara

Nr. Crt	Nr cadastral Nr. topografic	Suprafața* (mp)	Observații / Referințe
A1		1.600	Sector cadastral:3 Teren neimprejmuit;

B. Partea II. Proprietari și acte

Inscrieri privitoare la dreptul de proprietate și alte drepturi reale	Referințe
1 / 05/07/2023	
Act Administrativ nr. 5967/18, din 13/01/1994 emis de CJPSDPAT HUNEDOARA;	
B1	A1
Intabulare, drept de PROPRIETATE, dobandit prin Reconstituire, cota actuala 1/1 1) ZEICONI VIZANTE DEFUNCT:Da	

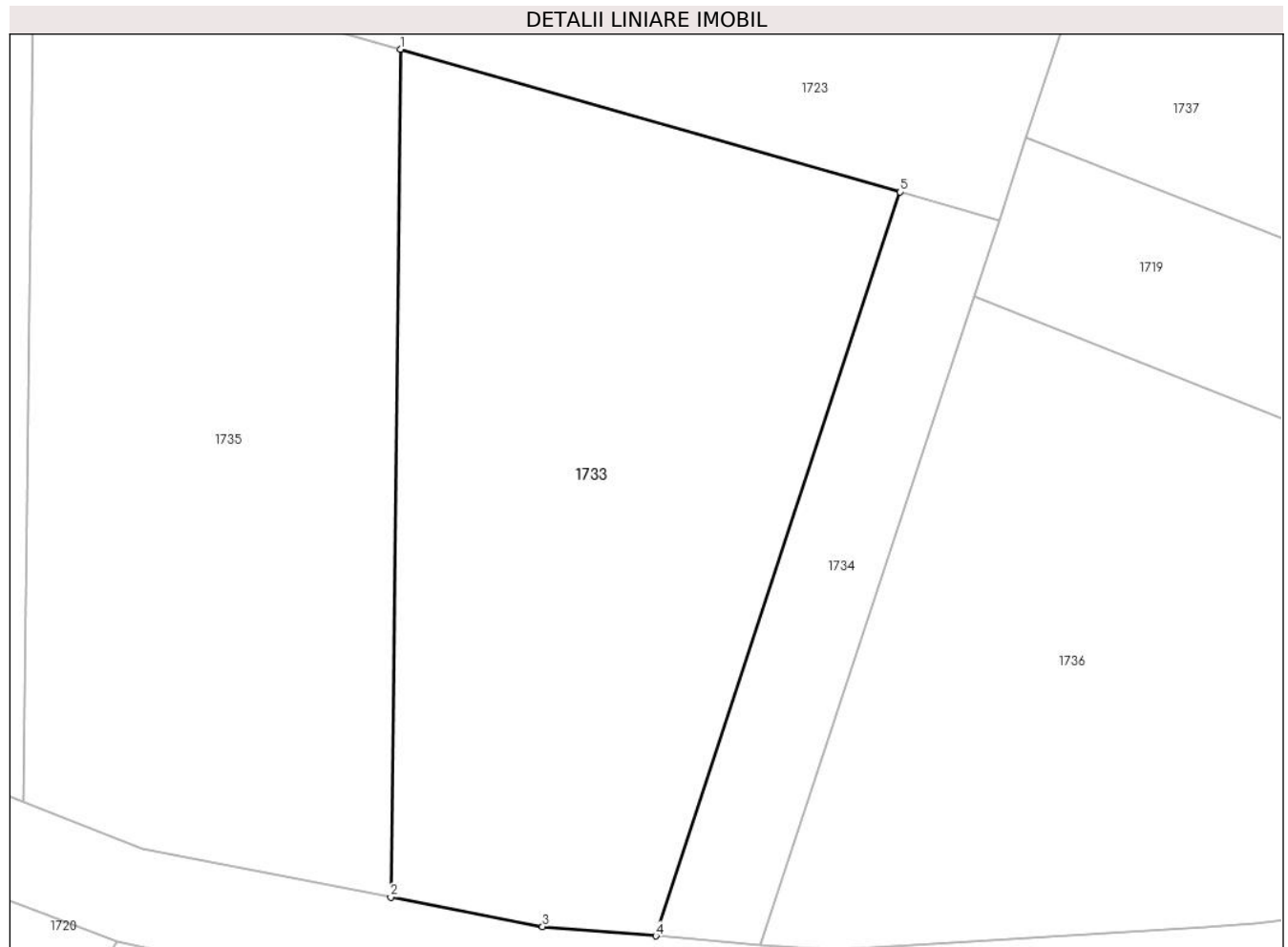
C. Partea III. SARCINI .

Inscrieri privind dezmembramintele dreptului de proprietate, drepturi reale de garanție și sarcini	Referințe
NU SUNT	

Teren

Nr cadastral	Suprafața (mp)*	Observații / Referințe
	1.600	

* Suprafața este determinată în planul de proiecție Stereo 70.



Date referitoare la teren

Crt	Categorie folosință	Intra vilan	Suprafața (mp)	Tarla	Parcelă	Nr. topo	Observații / Referințe
1	faneata	NU	1.600	32	364/6	-	

Lungime Segmente

1) Valorile lungimilor segmentelor sunt obținute din proiecție în plan.

Punct început	X / Y	Punct sfârșit	X / Y	Lungime segment (** (m)
1	327.581,004 450.125,149	2	327.580,31 450.064,925	60.228
2	327.580,31 450.064,925	3	327.591,112 450.062,838	11.002
3	327.591,112 450.062,838	4	327.599,155 450.062,179	8.07
4	327.599,155 450.062,179	5	327.616,538 450.115,007	55.614
5	327.616,538 450.115,007	1	327.581,004 450.125,149	36.953

**** Lungimile segmentelor sunt determinate în planul de proiecție Stereo 70 și sunt rotunjite la 1 milimetru.**

***** Distanța dintre puncte este formată din segmente cumulate ce sunt mai mici decât valoarea 1 milimetru.**

**DATE DESPRE IMOBILUL NR. 1734**

Oficiul de Cadastru și Publicitate Imobiliară HUNEDOARA
Biroul de Cadastru și Publicitate Imobiliară Hateg

A. Partea I. Descrierea imobilului

TEREN Extravilan

Adresa: Jud. Hunedoara

Nr. Crt	Nr cadastral Nr. topografic	Suprafața* (mp)	Observații / Referințe
A1		400	Sector cadastral:3 Teren neimprejmuit;

B. Partea II. Proprietari și acte

Inscrieri privitoare la dreptul de proprietate și alte drepturi reale	Referințe
1 / 05/07/2023	
Act Administrativ nr. 5967/1, din 13/01/1994 emis de CJPSDPAT HUNEDOARA;	
B1	A1
Intabulare, drept de PROPRIETATE, dobandit prin Reconstituire, cota actuala 1/1 1) JURMONI DOINA DEFUNCT:Da	

C. Partea III. SARCINI .

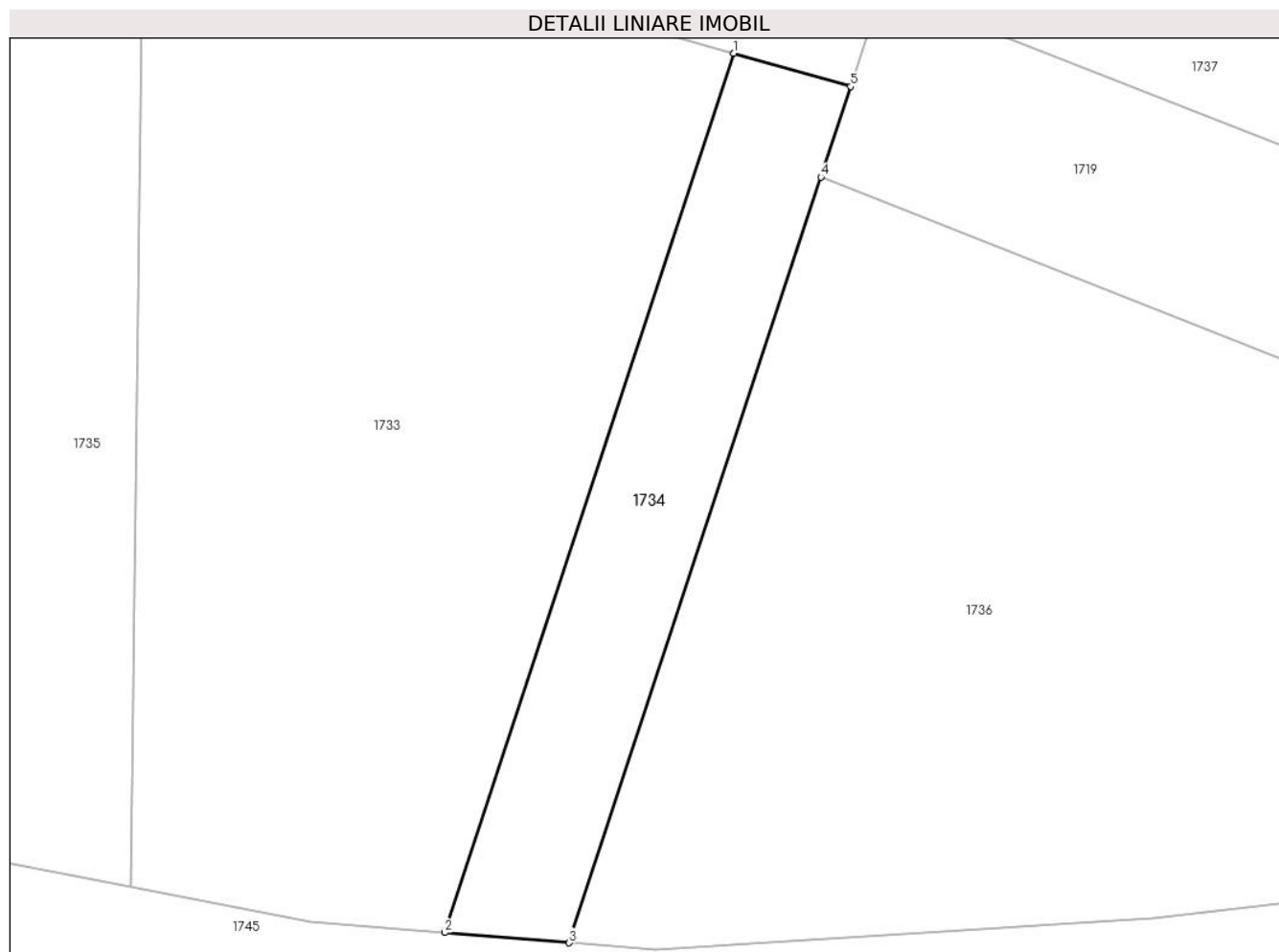
Inscrieri privind dezmembramintele dreptului de proprietate, drepturi reale de garanție și sarcini	Referințe
NU SUNT	

Anexa Nr. 1 La Partea I

Teren

Nr cadastral	Suprafața (mp)*	Observații / Referințe
	400	

* Suprafața este determinată în planul de proiecție Stereo 70.



Date referitoare la teren

Crt	Categorie folosință	Intravilan	Suprafața (mp)	Tarla	Parcelă	Nr. topo	Observații / Referințe
1	faneata	NU	400	32	364/5	-	

Lungime Segmente

1) Valorile lungimilor segmentelor sunt obținute din proiecție în plan.

Punct început	X / Y	Punct sfârșit	X / Y	Lungime segment (** (m)
1	327.616,538 450.115,007	2	327.599,155 450.062,179	55.614
2	327.599,155 450.062,179	3	327.606,626 450.061,567	7.496
3	327.606,626 450.061,567	4	327.621,762 450.107,563	48.422
4	327.621,762 450.107,563	5	327.623,552 450.113,005	5.729
5	327.623,552 450.113,005	1	327.616,538 450.115,007	7.294

**** Lungimile segmentelor sunt determinate în planul de proiecție Stereo 70 și sunt rotunjite la 1 milimetru.**

***** Distanța dintre puncte este formată din segmente cumulate ce sunt mai mici decât valoarea 1 milimetru.**

**DATE DESPRE IMOBILUL NR. 1735**

Oficiul de Cadastru și Publicitate Imobiliară HUNEDOARA
Biroul de Cadastru și Publicitate Imobiliară Hateg

A. Partea I. Descrierea imobilului

TEREN Extravilan

Adresa: Jud. Hunedoara

Nr. Crt	Nr cadastral Nr. topografic	Suprafața* (mp)	Observații / Referințe
A1		1.600	Sector cadastral:3 Teren neimprejmuit;

B. Partea II. Proprietari și acte

Inscrieri privitoare la dreptul de proprietate și alte drepturi reale		Referințe
1 / 05/07/2023		
Act Administrativ nr. 5967/38, din 13/01/1994 emis de CJPSDPAT HUNEDOARA;		
B1	Intabulare, drept de PROPRIETATE, dobandit prin Reconstituire, cota actuala 1/1 1) COLDEA ESTERA 2) COLDEA ȘTEFAN	A1

C. Partea III. SARCINI .

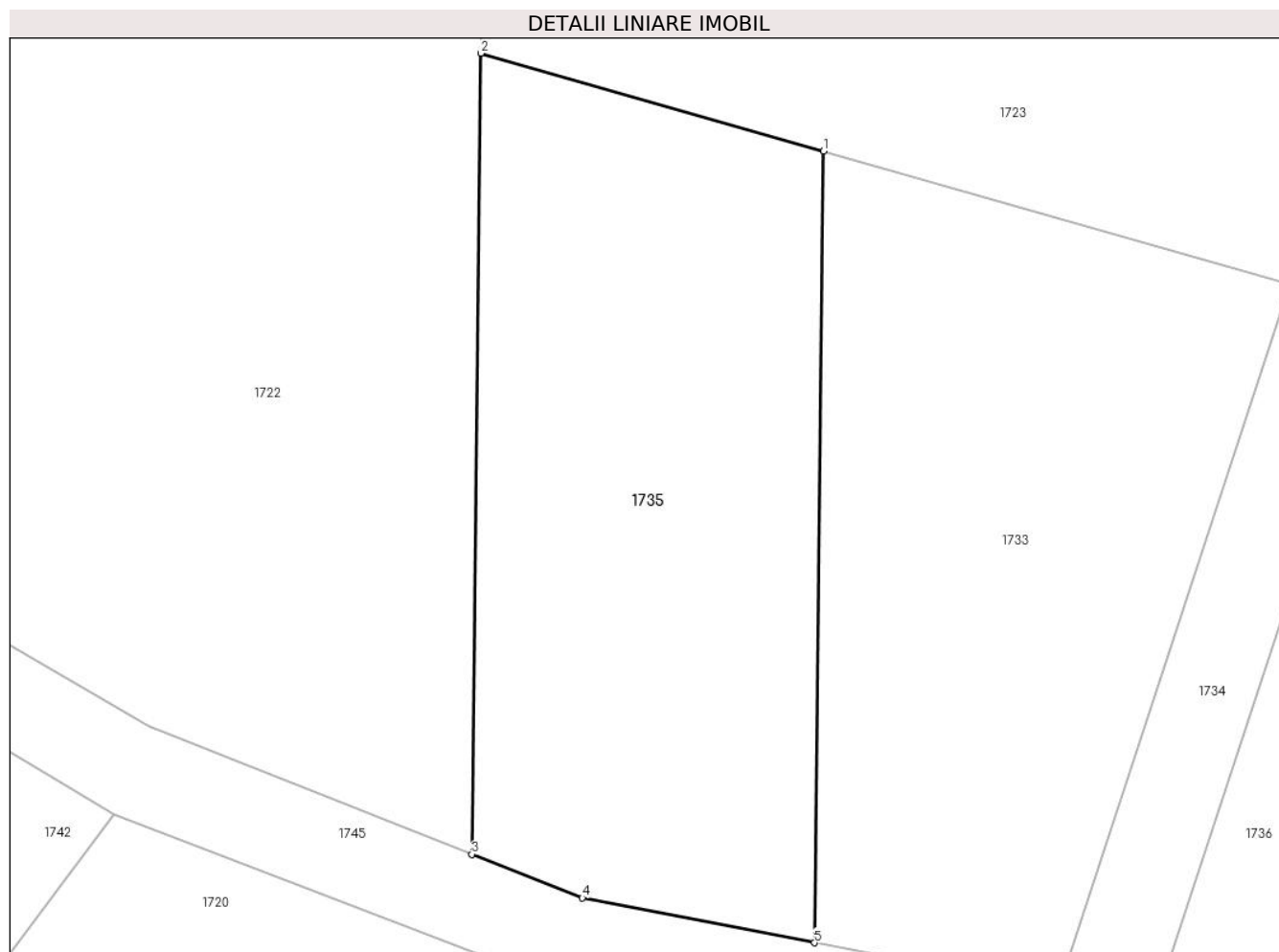
Inscrieri privind dezmembramintele dreptului de proprietate, drepturi reale de garanție și sarcini	Referințe
NU SUNT	

Anexa Nr. 1 La Partea I

Teren

Nr cadastral	Suprafața (mp)*	Observații / Referințe
	1.600	

* Suprafața este determinată în planul de proiecție Stereo 70.



Date referitoare la teren

Crt	Categorie folosință	Intra vilan	Suprafața (mp)	Tarla	Parcelă	Nr. topo	Observații / Referințe
1	faneata	NU	1.600	32	364/7	-	Impădurită

Lungime Segmente

1) Valorile lungimilor segmentelor sunt obținute din proiecție în plan.

Punct început	X / Y	Punct sfârșit	X / Y	Lungime segment (** (m)
1	327.581,004 450.125,149	2	327.554,925 450.132,593	27.121
2	327.554,925 450.132,593	3	327.554,223 450.071,658	60.939
3	327.554,223 450.071,658	4	327.562,639 450.068,34	9.046
4	327.562,639 450.068,34	5	327.580,31 450.064,925	17.998
5	327.580,31 450.064,925	1	327.581,004 450.125,149	60.228

**** Lungimile segmentelor sunt determinate în planul de proiecție Stereo 70 și sunt rotunjite la 1 milimetru.**

***** Distanța dintre puncte este formată din segmente cumulate ce sunt mai mici decât valoarea 1 milimetru.**

**DATE DESPRE IMOBILUL NR. 1736**

Oficiul de Cadastru și Publicitate Imobiliară HUNEDOARA
Biroul de Cadastru și Publicitate Imobiliară Hateg

A. Partea I. Descrierea imobilului

TEREN Extravilan

Adresa: Jud. Hunedoara

Nr. Crt	Nr cadastral Nr. topografic	Suprafața* (mp)	Observații / Referințe
A1		1.900	Sector cadastral:3 Teren neimprejmuit;

B. Partea II. Proprietari și acte

Inscrieri privitoare la dreptul de proprietate și alte drepturi reale		Referințe
1 / 05/07/2023		
Act Administrativ nr. 5967/6, din 13/01/1994 emis de CJPSDPAT HUNEDOARA;		
B1	Intabulare, drept de PROPRIETATE, dobandit prin Reconstituire, cota actuala 1/1	A1
	1) ZGÎRCEA ANA 2) ZGÂRCEA DAIAN DEFUNCT:Da	

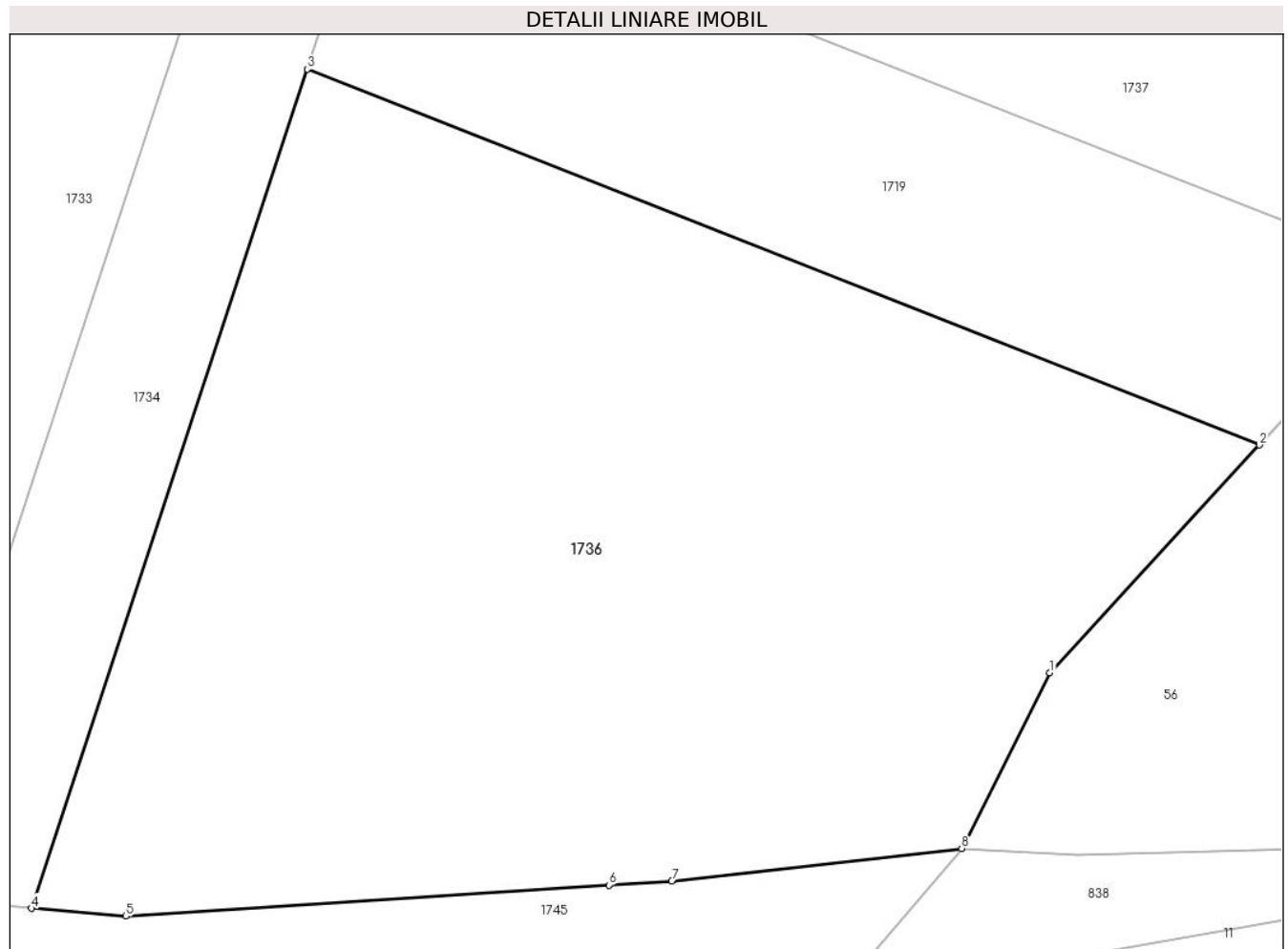
C. Partea III. SARCINI .

Inscrieri privind dezmembramintele dreptului de proprietate, drepturi reale de garanție și sarcini	Referințe
NU SUNT	

Teren

Nr cadastral	Suprafața (mp)*	Observații / Referințe
	1.900	

* Suprafața este determinată în planul de proiecție Stereo 70.



Date referitoare la teren

Crt	Categorie folosință	Intra vilan	Suprafața (mp)	Tarla	Parcelă	Nr. topo	Observații / Referințe
1	faneata	NU	1.900	32	364/2	-	Împădurtă

Lungime Segmente

1) Valorile lungimilor segmentelor sunt obținute din proiecție în plan.

Punct început	X / Y	Punct sfârșit	X / Y	Lungime segment (** (m)
1	327.662,488 450.074,485	2	327.673,991 450.086,958	16.967
2	327.673,991 450.086,958	3	327.621,762 450.107,563	56.147
3	327.621,762 450.107,563	4	327.606,626 450.061,567	48.422
4	327.606,626 450.061,567	5	327.611,817 450.061,141	5.208
5	327.611,817 450.061,141	6	327.638,302 450.062,842	26.54

Punct început	X / Y	Punct sfârşit	X / Y	Lungime segment (** (m)
6	327.638,302 450.062,842	7	327.641,755 450.063,064	3.46
7	327.641,755 450.063,064	8	327.657,656 450.064,844	16.0
8	327.657,656 450.064,844	1	327.662,488 450.074,485	10.784

** Lungimile segmentelor sunt determinate în planul de proiecţie Stereo 70 şi sunt rotunjite la 1 milimetru.

*** Distanţa dintre puncte este formată din segmente cumulate ce sunt mai mici decât valoarea 1 milimetru.

**DATE DESPRE IMOBILUL NR. 1737**

Oficiul de Cadastru și Publicitate Imobiliară HUNEDOARA
Biroul de Cadastru și Publicitate Imobiliară Hateg

A. Partea I. Descrierea imobilului

TEREN Extravilan

Adresa: Jud. Hunedoara

Nr. Crt	Nr cadastral Nr. topografic	Suprafața* (mp)	Observații / Referințe
A1		1.700	Sector cadastral:3 Teren neimprejmuit;

B. Partea II. Proprietari și acte

Inscrieri privitoare la dreptul de proprietate și alte drepturi reale		Referințe
1 / 05/07/2023		
Act Administrativ nr. 5967/56, din 17/03/1994 emis de CJPSDPAT HUNEDOARA;		
B1	Intabulare, drept de PROPRIETATE, dobandit prin Reconstituire, cota actuala 1/1 1) OBREJAN TRAIAN	A1

C. Partea III. SARCINI .

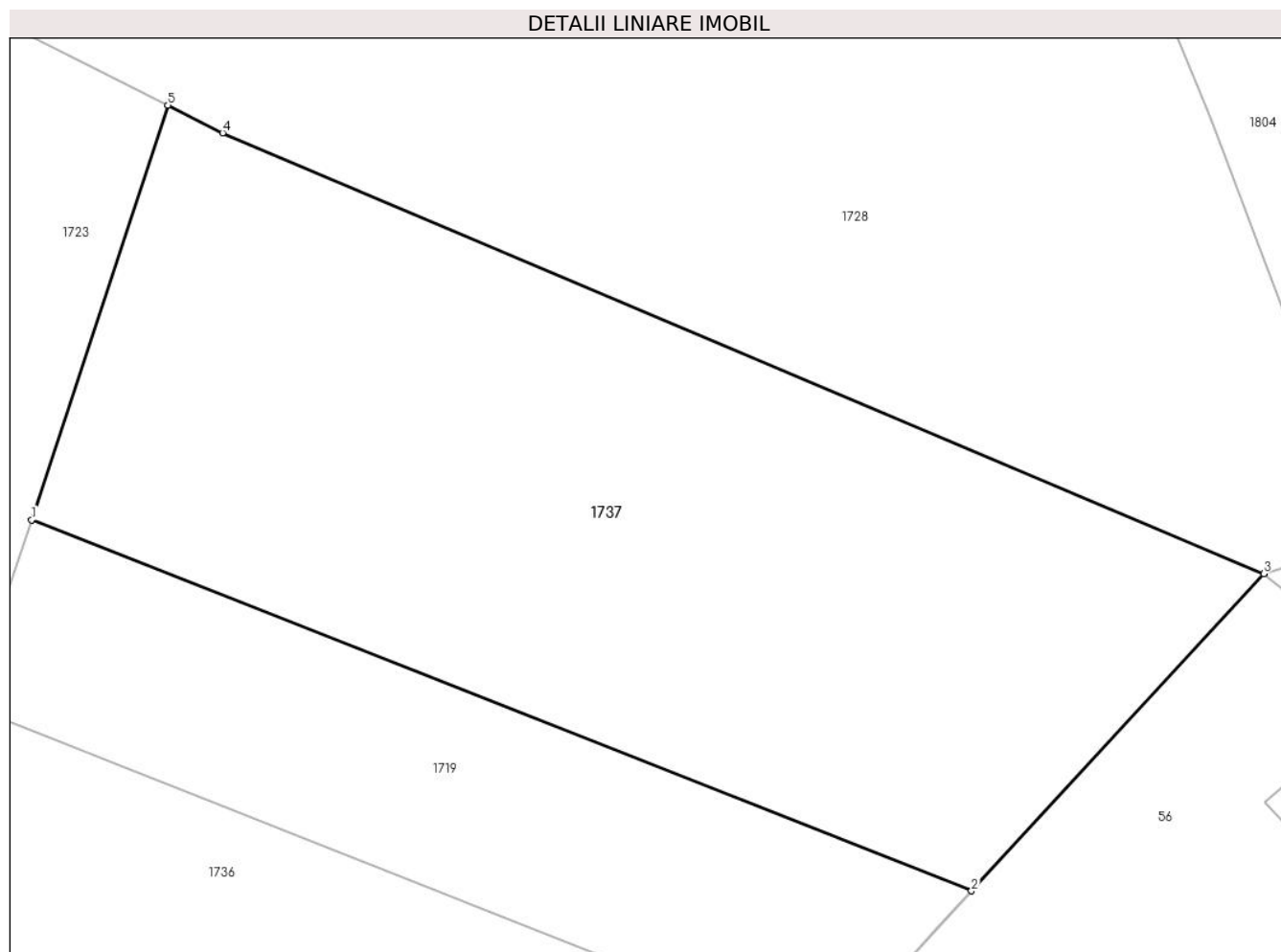
Inscrieri privind dezmembramintele dreptului de proprietate, drepturi reale de garanție și sarcini	Referințe
NU SUNT	

Anexa Nr. 1 La Partea I

Teren

Nr cadastral	Suprafața (mp)*	Observații / Referințe
	1.700	

* Suprafața este determinată în planul de proiecție Stereo 70.



Date referitoare la teren

Crt	Categorie folosință	Intra vilan	Suprafața (mp)	Tarla	Parcelă	Nr. topo	Observații / Referințe
1	faneata	NU	1.700	32	364/1	-	Împădurtiă

Lungime Segmente

1) Valorile lungimilor segmentelor sunt obținute din proiecție în plan.

Punct început	X / Y	Punct sfârșit	X / Y	Lungime segment (** (m)
1	327.625,489 450.118,891	2	327.682,646 450.096,342	61.444
2	327.682,646 450.096,342	3	327.700,417 450.115,611	26.213
3	327.700,417 450.115,611	4	327.637,109 450.142,407	68.745
4	327.637,109 450.142,407	5	327.633,78 450.144,087	3.729
5	327.633,78 450.144,087	1	327.625,489 450.118,891	26.525

**** Lungimile segmentelor sunt determinate în planul de proiecție Stereo 70 și sunt rotunjite la 1 milimetru.**

***** Distanța dintre puncte este formată din segmente cumulate ce sunt mai mici decât valoarea 1 milimetru.**

**DATE DESPRE IMOBILUL NR. 1738**

Oficiul de Cadastru și Publicitate Imobiliară HUNEDOARA
Biroul de Cadastru și Publicitate Imobiliară Hateg

A. Partea I. Descrierea imobilului

TEREN Extravilan

Adresa: Jud. Hunedoara

Nr. Crt	Nr cadastral Nr. topografic	Suprafața* (mp)	Observații / Referințe
A1		1.400	Sector cadastral:3 Teren neimprejmuit;

B. Partea II. Proprietari și acte

Inscrieri privitoare la dreptul de proprietate și alte drepturi reale		Referințe
1 / 05/07/2023		
Act Administrativ nr. 5967/15, din 13/01/1994 emis de CJPSDPAT HUNEDOARA;		
B1	Intabulare, drept de PROPRIETATE, dobandit prin Reconstituire, cota actuala 1/1 1) PAVELONI GHEORGHITA	A1

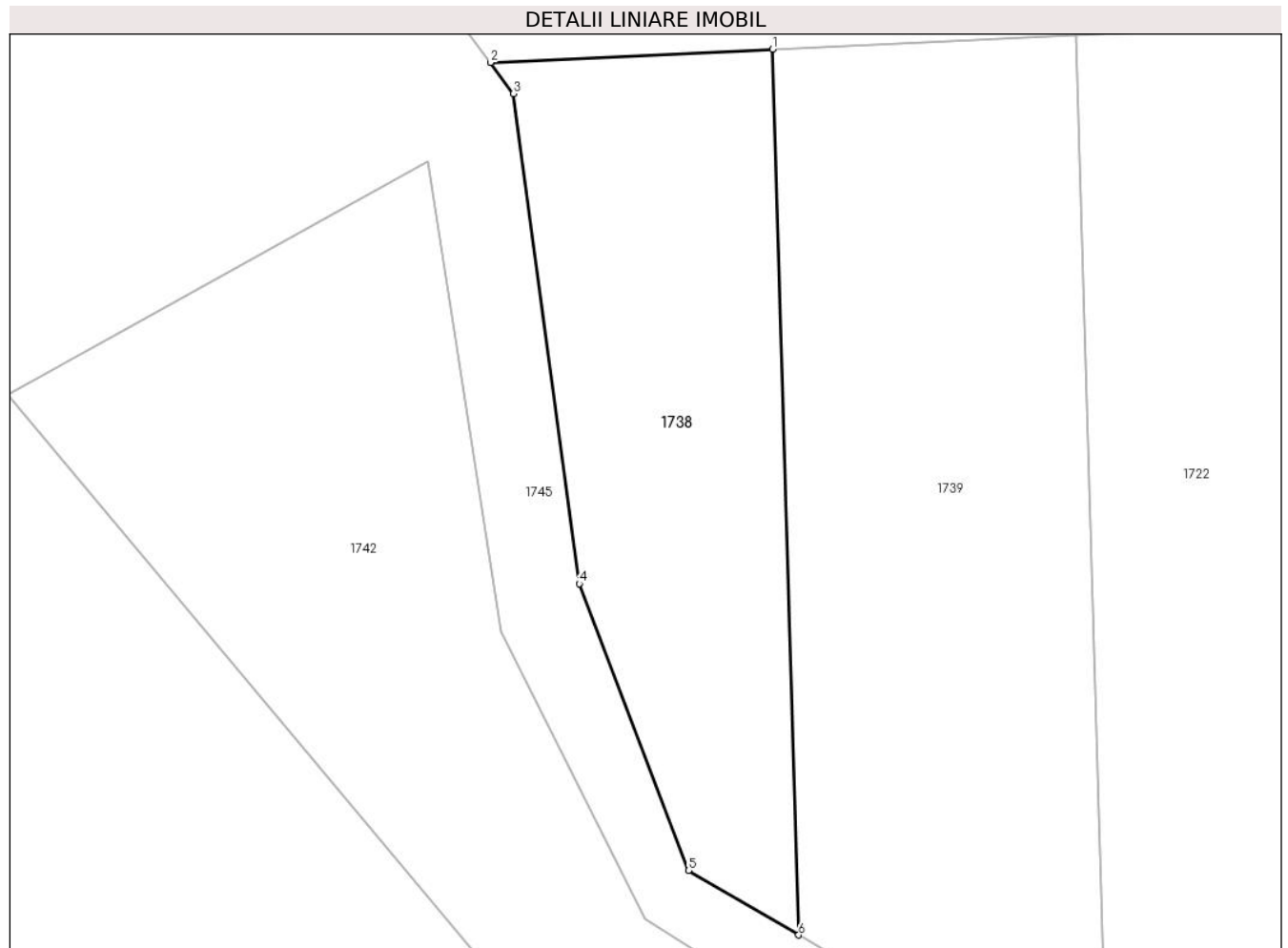
C. Partea III. SARCINI .

Inscrieri privind dezmembramintele dreptului de proprietate, drepturi reale de garanție și sarcini	Referințe
NU SUNT	

Teren

Nr cadastral	Suprafața (mp)*	Observații / Referințe
	1.400	

* Suprafața este determinată în planul de proiecție Stereo 70.



Date referitoare la teren

Crt	Categorie folosință	Intravilan	Suprafața (mp)	Tarla	Parcelă	Nr. topo	Observații / Referințe
1	faneata	NU	1.400	32	364/11	-	

Lungime Segmente

1) Valorile lungimilor segmentelor sunt obținute din proiecție în plan.

Punct început	X / Y	Punct sfârșit	X / Y	Lungime segment (** (m)
1	327.481,497 450.187,536	2	327.456,189 450.186,332	25.337
2	327.456,189 450.186,332	3	327.458,241 450.183,556	3.452
3	327.458,241 450.183,556	4	327.464,166 450.139,664	44.29
4	327.464,166 450.139,664	5	327.473,962 450.113,968	27.5
5	327.473,962 450.113,968	6	327.483,829 450.108,187	11.436

Punct început	X / Y	Punct sfârşit	X / Y	Lungime segment (** (m)
6	327.483,829 450.108,187	1	327.481,497 450.187,536	79.383

** Lungimile segmentelor sunt determinate în planul de proiecţie Stereo 70 şi sunt rotunjite la 1 milimetru.

*** Distanţa dintre puncte este formată din segmente cumulate ce sunt mai mici decât valoarea 1 milimetru.

**DATE DESPRE IMOBILUL NR. 1739**

Oficiul de Cadastru și Publicitate Imobiliară HUNEDOARA
Biroul de Cadastru și Publicitate Imobiliară Hateg

A. Partea I. Descrierea imobilului

TEREN Extravilan

Adresa: Jud. Hunedoara

Nr. Crt	Nr cadastral Nr. topografic	Suprafața* (mp)	Observații / Referințe
A1		2.400	Sector cadastral:3 Teren neimprejmuit;

B. Partea II. Proprietari și acte

Inscrieri privitoare la dreptul de proprietate și alte drepturi reale	Referințe
1 / 05/07/2023	
Act Administrativ nr. 5967/62, din 21/03/1994 emis de CJPSDPAT HUNEDOARA;	
B1	A1
Intabulare, drept de PROPRIETATE, dobandit prin Reconstituire, cota actuala 1/1 1) CORUI ADAM DEFUNCT:Da	

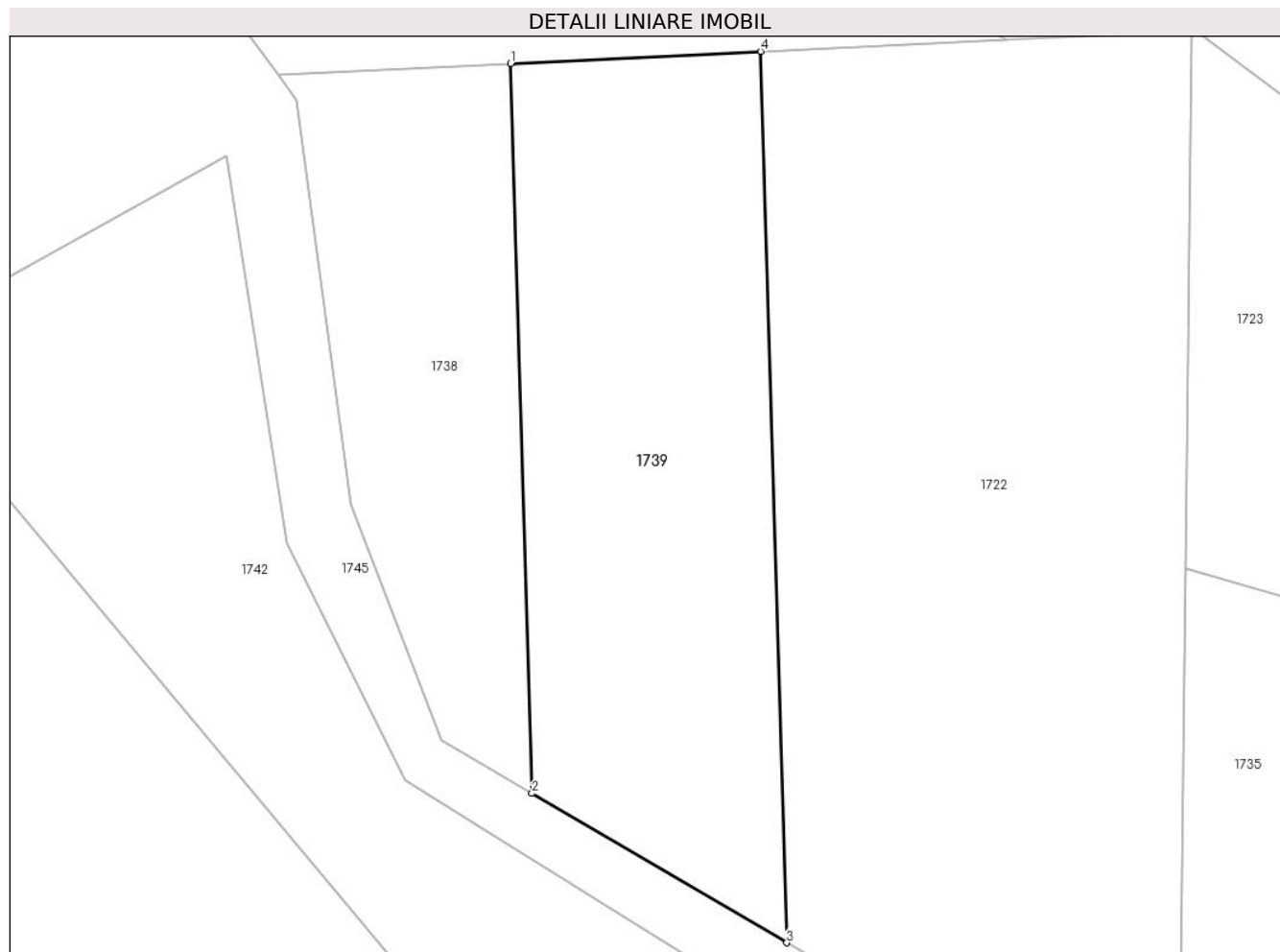
C. Partea III. SARCINI .

Inscrieri privind dezmembramintele dreptului de proprietate, drepturi reale de garanție și sarcini	Referințe
NU SUNT	

Teren

Nr cadastral	Suprafața (mp)*	Observații / Referințe
	2.400	

* Suprafața este determinată în planul de proiecție Stereo 70.



Date referitoare la teren

Crt	Categorie folosință	Intra vilan	Suprafața (mp)	Tarla	Parcelă	Nr. topo	Observații / Referințe
1	faneata	NU	2.400	32	364/12	-	

Lungime Segmente

1) Valorile lungimilor segmentelor sunt obținute din proiecție în plan.

Punct început	X / Y	Punct sfârșit	X / Y	Lungime segment (** (m)
1	327.481,497 450.187,536	2	327.483,829 450.108,187	79.383
2	327.483,829 450.108,187	3	327.511,543 450.091,948	32.121
3	327.511,543 450.091,948	4	327.508,695 450.188,831	96.925
4	327.508,695 450.188,831	1	327.481,497 450.187,536	27.229

** Lungimile segmentelor sunt determinate în planul de proiecție Stereo 70 și sunt rotunjite la 1 milimetru.

***** Distanţa dintre puncte este formată din segmente cumulate ce sunt mai mici decât valoarea 1 milimetru.**

**DATE DESPRE IMOBILUL NR. 1740**

Oficiul de Cadastru și Publicitate Imobiliară HUNEDOARA
Biroul de Cadastru și Publicitate Imobiliară Hateg

A. Partea I. Descrierea imobilului

TEREN Extravilan

Adresa: Jud. Hunedoara

Nr. Crt	Nr cadastral Nr. topografic	Suprafața* (mp)	Observații / Referințe
A1		5.800	Sector cadastral:3 Teren neimprejmuit;

B. Partea II. Proprietari și acte

Inscrieri privitoare la dreptul de proprietate și alte drepturi reale	Referințe
1 / 05/07/2023	
Act Administrativ nr. 41568/94, din 09/02/2001 emis de CJPSDPAT HUNEDOARA;	
B1	A1
Intabulare, drept de PROPRIETATE, dobandit prin Reconstituire, cota actuala 1/1	
1) ZGİRCEA STELUȚA DEFUNCT:Da	

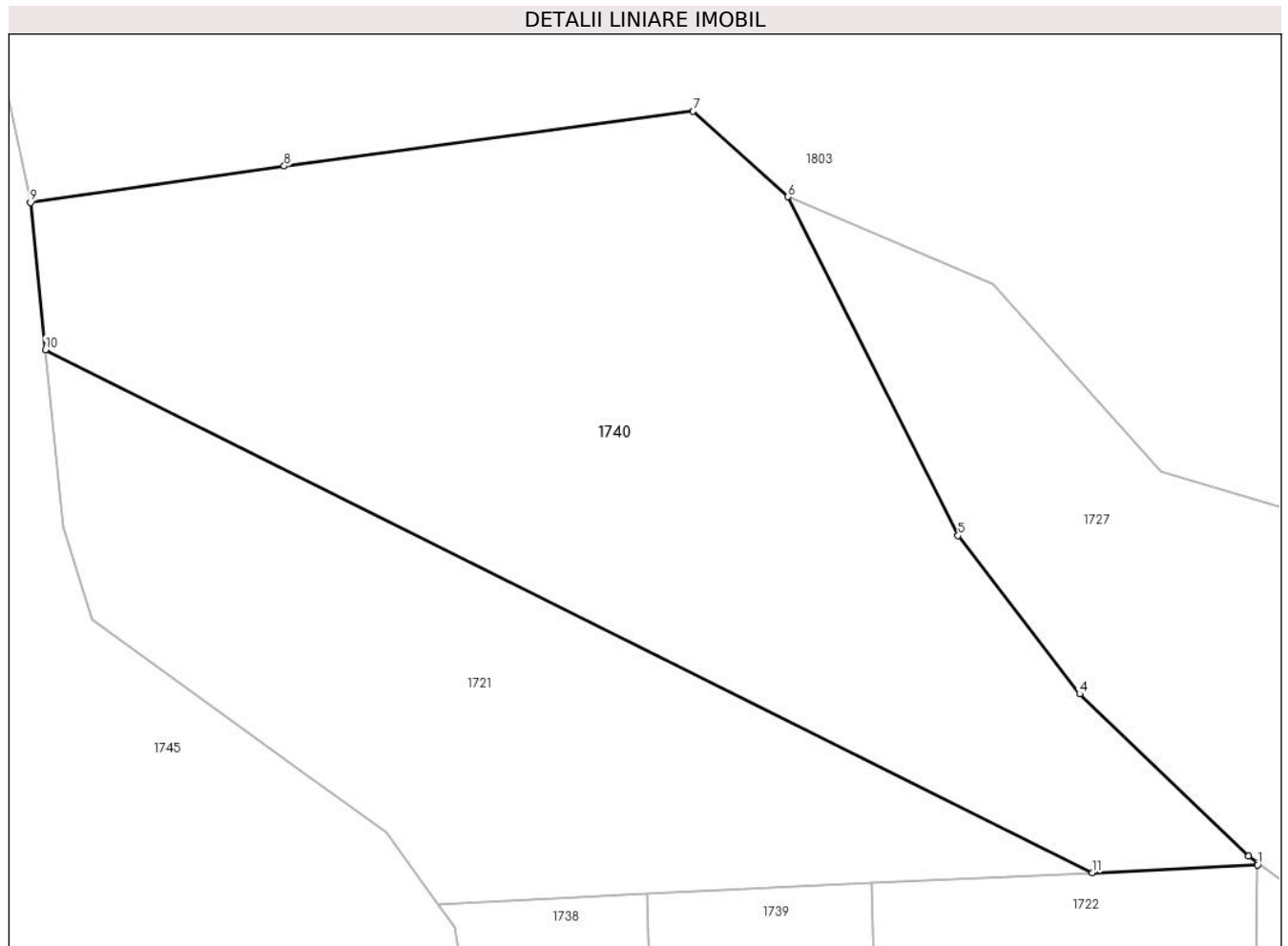
C. Partea III. SARCINI .

Inscrieri privind dezmembramintele dreptului de proprietate, drepturi reale de garanție și sarcini	Referințe
NU SUNT	

Teren

Nr cadastral	Suprafața (mp)*	Observații / Referințe
	5.800	

* Suprafața este determinată în planul de proiecție Stereo 70.



Date referitoare la teren

Crt	Categorie folosință	Intra vilan	Suprafața (mp)	Tarla	Parcelă	Nr. topo	Observații / Referințe
1	faneata	NU	5.800	32	364/10	-	

Lungime Segmente

1) Valorile lungimilor segmentelor sunt obținute din proiecție în plan.

Punct început	X / Y	Punct sfârșit	X / Y	Lungime segment (** (m)
1	327.555,598 450.191,065	2	327.555,602 450.191,37	0.305
2	327.555,602 450.191,37	3	327.554,538 450.192,166	1.329
3	327.554,538 450.192,166	4	327.534,005 450.211,802	28.411
4	327.534,005 450.211,802	5	327.519,259 450.231,0	24.208
5	327.519,259 450.231,0	6	327.498,633 450.272,116	46.0

Punct început	X / Y	Punct sfârșit	X / Y	Lungime segment (** (m)
6	327.498,633 450.272,116	7	327.487,091 450.282,477	15.51
7	327.487,091 450.282,477	8	327.437,468 450.275,838	50.065
8	327.437,468 450.275,838	9	327.406,681 450.271,402	31.105
9	327.406,681 450.271,402	10	327.408,47 450.253,564	17.927
10	327.408,47 450.253,564	11	327.535,539 450.190,109	142.032
11	327.535,539 450.190,109	1	327.555,598 450.191,065	20.082

** Lungimile segmentelor sunt determinate în planul de proiecție Stereo 70 și sunt rotunjite la 1 milimetru.

*** Distanța dintre puncte este formată din segmente cumulate ce sunt mai mici decât valoarea 1 milimetru.

**DATE DESPRE IMOBILUL NR. 1741**

Oficiul de Cadastru și Publicitate Imobiliară HUNEDOARA
Biroul de Cadastru și Publicitate Imobiliară Hateg

A. Partea I. Descrierea imobilului

TEREN Extravilan

Adresa: Jud. Hunedoara

Nr. Crt	Nr cadastral Nr. topografic	Suprafața* (mp)	Observații / Referințe
A1		600	Sector cadastral:3 Teren neimprejmuit;

B. Partea II. Proprietari și acte

Inscrieri privitoare la dreptul de proprietate și alte drepturi reale	Referințe
1 / 05/07/2023	
Act Administrativ nr. 5967/19, din 13/01/1994 emis de CJPSDPAT HUNEDOARA;	
B1	A1
Intabulare, drept de PROPRIETATE, dobandit prin Reconstituire, cota actuala 1/1	
1) VÎRVONI IOSIF DEFUNCT:Da	

C. Partea III. SARCINI .

Inscrieri privind dezmembramintele dreptului de proprietate, drepturi reale de garanție și sarcini	Referințe
NU SUNT	

Teren

Nr cadastral	Suprafața (mp)*	Observații / Referințe
	600	

* Suprafața este determinată în planul de proiecție Stereo 70.



Date referitoare la teren

Crt	Categorie folosință	Intra vilan	Suprafața (mp)	Tarla	Parcelă	Nr. topo	Observații / Referințe
1	faneata	NU	600	32	364/13	-	

Lungime Segmente

1) Valorile lungimilor segmentelor sunt obținute din proiecție în plan.

Punct început	X / Y	Punct sfârșit	X / Y	Lungime segment (** (m)
1	327.618,33 450.054,042	2	327.602,385 450.030,645	28.314
2	327.602,385 450.030,645	3	327.617,599 450.024,947	16.246
3	327.617,599 450.024,947	4	327.623,193 450.032,28	9.223
4	327.623,193 450.032,28	5	327.631,379 450.042,528	13.116
5	327.631,379 450.042,528	6	327.640,764 450.050,38	12.237

Punct început	X / Y	Punct sfârşit	X / Y	Lungime segment (** (m)
6	327.640,764 450.050,38	7	327.649,488 450.055,247	9.99
7	327.649,488 450.055,247	8	327.638,783 450.055,357	10.706
8	327.638,783 450.055,357	1	327.618,33 450.054,042	20.495

** Lungimile segmentelor sunt determinate în planul de proiecţie Stereo 70 şi sunt rotunjite la 1 milimetru.

*** Distanţa dintre puncte este formată din segmente cumulate ce sunt mai mici decât valoarea 1 milimetru.

**DATE DESPRE IMOBILUL NR. 1742**

Oficiul de Cadastru și Publicitate Imobiliară HUNEDOARA
Biroul de Cadastru și Publicitate Imobiliară Hateg

A. Partea I. Descrierea imobilului

TEREN Extravilan

Adresa: Jud. Hunedoara

Nr. Crt	Nr cadastral Nr. topografic	Suprafața* (mp)	Observații / Referințe
A1		2.900	Sector cadastral:3 Teren neimprejmuit;

B. Partea II. Proprietari și acte

Inscrieri privitoare la dreptul de proprietate și alte drepturi reale	Referințe
1 / 05/07/2023	
Act Administrativ nr. 5967/22, din 13/01/1994 emis de CJPSDPAT HUNEDOARA;	
B1	A1
Intabulare, drept de PROPRIETATE, dobandit prin Reconstituire, cota actuala 1/1 1) BIRIȘ SCUMPINA DEFUNCT:Da	

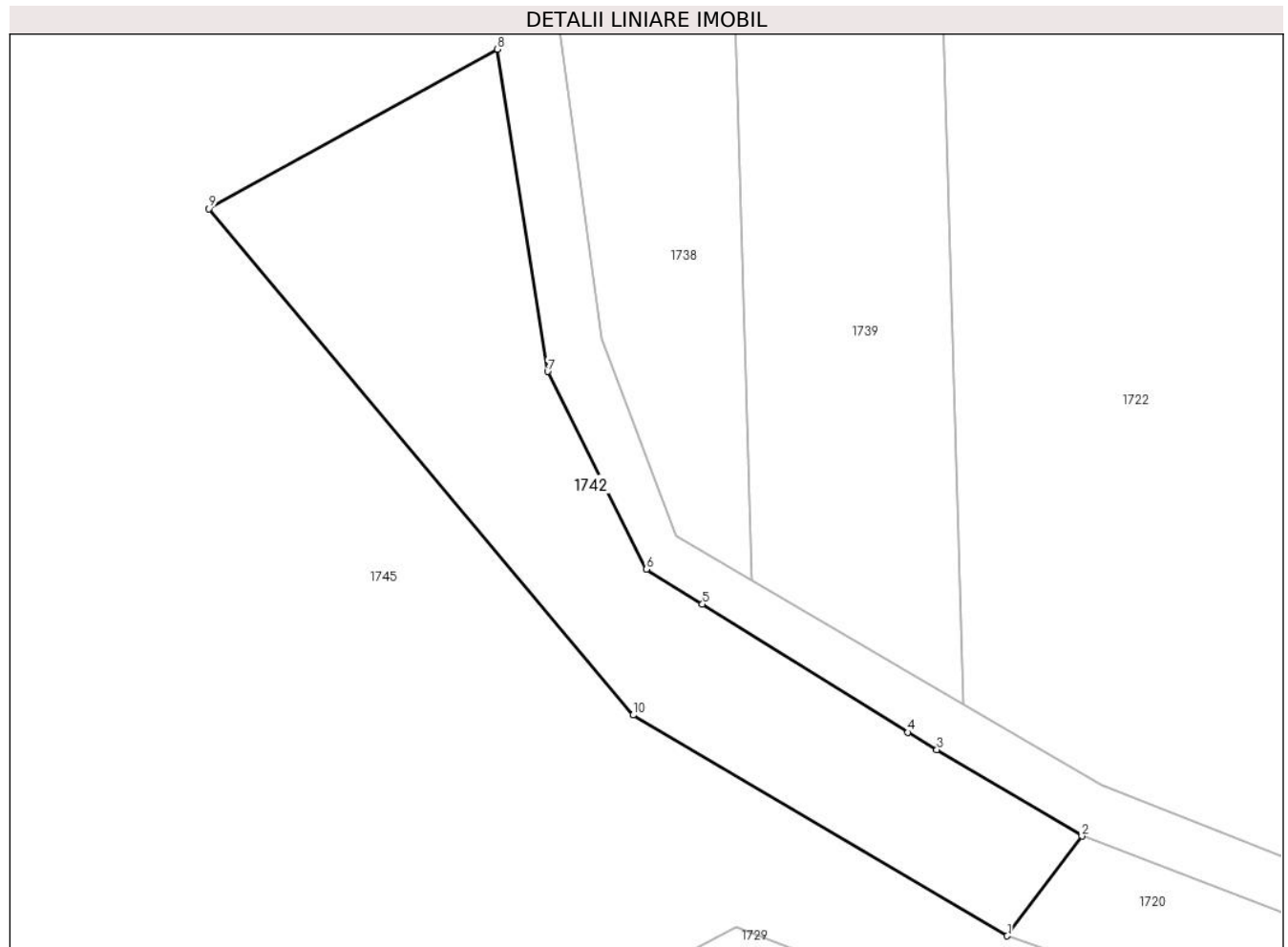
C. Partea III. SARCINI .

Inscrieri privind dezmembramintele dreptului de proprietate, drepturi reale de garanție și sarcini	Referințe
NU SUNT	

Teren

Nr cadastral	Suprafața (mp)*	Observații / Referințe
	2.900	

* Suprafața este determinată în planul de proiecție Stereo 70.



Date referitoare la teren

Crt	Categorie folosință	Intra vilan	Suprafața (mp)	Tarla	Parcelă	Nr. topo	Observații / Referințe
1	faneata	NU	2.900	32	364/17	-	

Lungime Segmente

1) Valorile lungimilor segmentelor sunt obținute din proiecție în plan.

Punct început	X / Y	Punct sfârșit	X / Y	Lungime segment (** (m)
1	327.517,209 450.061,701	2	327.526,95 450.074,739	16.275
2	327.526,95 450.074,739	3	327.508,008 450.086,006	22.04
3	327.508,008 450.086,006	4	327.504,191 450.088,277	4.442
4	327.504,191 450.088,277	5	327.477,378 450.105,018	31.61
5	327.477,378 450.105,018	6	327.470,069 450.109,582	8.617

Punct început	X / Y	Punct sfârşit	X / Y	Lungime segment (** (m)
6	327.470,069 450.109,582	7	327.457,155 450.135,373	28.843
7	327.457,155 450.135,373	8	327.450,562 450.177,457	42.597
8	327.450,562 450.177,457	9	327.412,912 450.156,633	43.025
9	327.412,912 450.156,633	10	327.468,329 450.090,524	86.264
10	327.468,329 450.090,524	1	327.517,209 450.061,701	56.745

** Lungimile segmentelor sunt determinate în planul de proiecție Stereo 70 și sunt rotunjite la 1 milimetru.

*** Distanța dintre puncte este formată din segmente cumulate ce sunt mai mici decât valoarea 1 milimetru.

**DATE DESPRE IMOBILUL NR. 1743**

Oficiul de Cadastru și Publicitate Imobiliară HUNEDOARA
Biroul de Cadastru și Publicitate Imobiliară Hateg

A. Partea I. Descrierea imobilului

TEREN Extravilan

Adresa: Jud. Hunedoara

Nr. Crt	Nr cadastral Nr. topografic	Suprafața* (mp)	Observații / Referințe
A1		3.350	Sector cadastral:3 Teren neimprejmuit;

B. Partea II. Proprietari și acte

Inscrieri privitoare la dreptul de proprietate și alte drepturi reale		Referințe
1 / 06/07/2023		
Act Normativ nr. 7, din 13/03/1996 emis de Parlamentul României;		
B1	Inscrierea provizorie, drept de PROPRIETATE, dobandit prin Lege, cota actuala 1/1 1) COMUNA SARMIZEGETUSA, CIF:4633293	A1

C. Partea III. SARCINI .

Inscrieri privind dezmembramintele dreptului de proprietate, drepturi reale de garanție și sarcini	Referințe
NU SUNT	

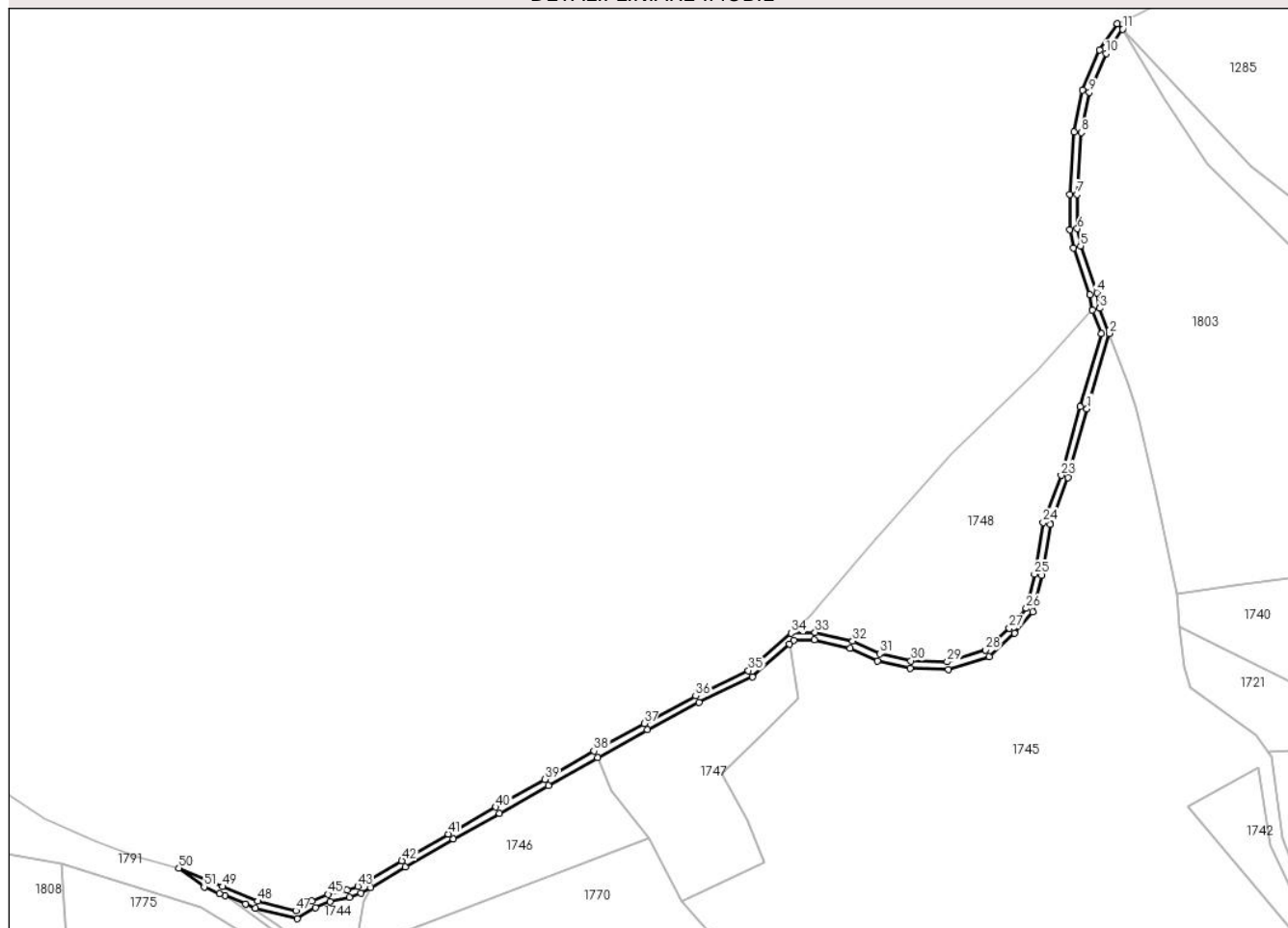
Anexa Nr. 1 La Partea I

Teren

Nr cadastral	Suprafața (mp)*	Observații / Referințe
	3.350	

* Suprafața este determinată în planul de proiecție Stereo 70.

DETALII LINIARE IMOBIL



Date referitoare la teren

Crt	Categorie folosință	Intravilan	Suprafața (mp)	Tarla	Parcelă	Nr. topo	Observații / Referințe
1	drum	NU	3.350	-	361	-	

Lungime Segmente

1) Valorile lungimilor segmentelor sunt obținute din proiecție în plan.

Punct început	X / Y	Punct sfârșit	X / Y	Lungime segment
1	327.358,474 450.371,076	2	327.370,347 450.411,665	42.29
4	327.363,926 450.433,601	5	327.354,949 450.458,794	26.745
7	327.353,06 450.486,424	8	327.355,348 450.519,813	33.467
10	327.368,706 450.562,513	11	327.377,651 450.575,552	15.812
13	327.365,178 450.564,442	14	327.356,01 450.542,702	23.594
16	327.349,058 450.486,54	17	327.349,26 450.467,618	18.923
2	327.370,347 450.411,665	3	327.365,332 450.425,172	14.408
5	327.354,949 450.458,794	6	327.353,256 450.468,003	9.363
8	327.355,348 450.519,813	9	327.359,847 450.541,507	22.156
11	327.377,651 450.575,552	12	327.374,849 450.578,532	4.09
14	327.356,01 450.542,702	15	327.351,376 450.520,358	22.819
17	327.349,26 450.467,618	18	327.351,073 450.457,754	10.029
3	327.365,332 450.425,172	4	327.363,926 450.433,601	8.545
6	327.353,256 450.468,003	7	327.353,06 450.486,424	18.422
9	327.359,847 450.541,507	10	327.368,706 450.562,513	22.798
12	327.374,849 450.578,532	13	327.365,178 450.564,442	17.09
15	327.351,376 450.520,358	16	327.349,058 450.486,54	33.897
18	327.351,073 450.457,754	19	327.360,039 450.432,592	26.712

Punct început	X / Y	Punct sfârșit	X / Y	Lungime segment	Punct început	X / Y	Punct sfârșit	X / Y	Lungime segment	Punct început	X / Y	Punct sfârșit	X / Y	Lungime segment
19	327.360,039 450.432,592	20	327.361,449 450.424,137	8.572	20	327.361,449 450.424,137	21	327.366,135 450.411,516	13.463	21	327.366,135 450.411,516	22	327.354,624 450.372,165	41.0
22	327.354,624 450.372,165	23	327.344,509 450.335,121	38.4	23	327.344,509 450.335,121	24	327.334,791 450.309,716	27.2	24	327.334,791 450.309,716	25	327.330,128 450.281,904	28.2
25	327.330,128 450.281,904	26	327.325,719 450.263,423	19.0	26	327.325,719 450.263,423	27	327.316,553 450.252,841	14.0	27	327.316,553 450.252,841	28	327.303,77 450.241,036	17.4
28	327.303,77 450.241,036	29	327.283,137 450.234,645	21.6	29	327.283,137 450.234,645	30	327.263,545 450.235,18	19.599	30	327.263,545 450.235,18	31	327.246,76 450.238,937	17.2
31	327.246,76 450.238,937	32	327.232,11 450.245,852	16.2	32	327.232,11 450.245,852	33	327.211,841 450.250,524	20.8	33	327.211,841 450.250,524	34	327.198,848 450.250,096	13.0
34	327.198,848 450.250,096	35	327.175,818 450.229,948	30.599	35	327.175,818 450.229,948	36	327.147,466 450.216,255	31.485	36	327.147,466 450.216,255	37	327.119,685 450.201,419	31.494
37	327.119,685 450.201,419	38	327.092,639 450.186,584	30.847	38	327.092,639 450.186,584	39	327.066,0 450.171,26	30.732	39	327.066,0 450.171,26	40	327.039,77 450.156,343	30.175
40	327.039,77 450.156,343	41	327.013,946 450.141,915	29.581	41	327.013,946 450.141,915	42	326.989,021 450.127,406	28.84	42	326.989,021 450.127,406	43	326.965,32 450.113,63	27.414
43	326.965,32 450.113,63	44	326.959,61 450.111,674	6.036	44	326.959,61 450.111,674	45	326.949,166 450.109,391	10.691	45	326.949,166 450.109,391	46	326.940,599 450.105,642	9.351
46	326.940,599 450.105,642	47	326.931,908 450.100,469	10.114	47	326.931,908 450.100,469	48	326.911,332 450.105,661	21.221	48	326.911,332 450.105,661	49	326.892,23 450.113,519	20.655
49	326.892,23 450.113,519	50	326.868,845 450.123,481	25.418	50	326.868,845 450.123,481	51	326.882,39 450.113,363	16.907	51	326.882,39 450.113,363	52	326.890,685 450.109,829	9.016
52	326.890,685 450.109,829	53	326.893,702 450.108,588	3.262	53	326.893,702 450.108,588	54	326.904,64 450.104,088	11.828	54	326.904,64 450.104,088	55	326.910,075 450.101,853	5.877
55	326.910,075 450.101,853	56	326.932,533 450.096,186	23.162	56	326.932,533 450.096,186	57	326.942,431 450.102,077	11.518	57	326.942,431 450.102,077	58	326.950,407 450.105,568	8.707
58	326.950,407 450.105,568	59	326.960,688 450.107,815	10.524	59	326.960,688 450.107,815	60	326.966,99 450.109,974	6.662	60	326.966,99 450.109,974	61	326.972,334 450.113,08	6.181
61	326.972,334 450.113,08	62	326.991,031 450.123,948	21.626	62	326.991,031 450.123,948	63	327.016,885 450.138,975	29.904	63	327.016,885 450.138,975	64	327.041,734 450.152,859	28.465
64	327.041,734 450.152,859	65	327.067,986 450.167,788	30.2	65	327.067,986 450.167,788	66	327.094,598 450.183,097	30.701	66	327.094,598 450.183,097	67	327.121,589 450.197,902	30.785
67	327.121,589 450.197,902	68	327.149,278 450.212,688	31.39	68	327.149,278 450.212,688	69	327.178,044 450.226,582	31.946	69	327.178,044 450.226,582	70	327.198,151 450.244,172	26.715
70	327.198,151 450.244,172	71	327.200,407 450.246,146	2.998	71	327.200,407 450.246,146	72	327.211,451 450.246,509	11.05	72	327.211,451 450.246,509	73	327.230,792 450.242,051	19.848
73	327.230,792 450.242,051	74	327.245,454 450.235,13	16.213	74	327.245,454 450.235,13	75	327.263,049 450.231,192	18.03	75	327.263,049 450.231,192	76	327.283,689 450.230,628	20.648
76	327.283,689 450.230,628	77	327.305,819 450.237,483	23.167	77	327.305,819 450.237,483	78	327.319,431 450.250,054	18.529	78	327.319,431 450.250,054	79	327.329,383 450.261,544	15.201
79	327.329,383 450.261,544	80	327.334,051 450.281,109	20.114	80	327.334,051 450.281,109	81	327.338,67 450.308,661	27.936	81	327.338,67 450.308,661	82	327.348,315 450.333,877	26.998
82	327.348,315 450.333,877	1	327.358,474 450.371,076	38.561										

** Lungimile segmentelor sunt determinate în planul de proiecție Stereo 70 și sunt rotunjite la 1 milimetru.

*** Distanța dintre puncte este formată din segmente cumulate ce sunt mai mici decât valoarea 1 milimetru.

**DATE DESPRE IMOBILUL NR. 1744**

Oficiul de Cadastru și Publicitate Imobiliară HUNEDOARA
Biroul de Cadastru și Publicitate Imobiliară Hateg

A. Partea I. Descrierea imobilului

TEREN Extravilan

Adresa: Jud. Hunedoara

Nr. Crt	Nr cadastral Nr. topografic	Suprafața* (mp)	Observații / Referințe
A1		1.846	Sector cadastral:3 Teren neimprejmuit;

B. Partea II. Proprietari și acte

Inscrieri privitoare la dreptul de proprietate și alte drepturi reale	Referințe
1 / 05/07/2023	
Act Normativ nr. 7, din 13/03/1996 emis de Parlamentul României;	
B1	A1
Intabulare, drept de PROPRIETATE, dobandit prin Lege, cota actuala 1/1 1) COMUNA SARMIZEGETUSA-REZERVA COMISIEI LOCALE DE FOND FUNCJAR , CIF:4633293	

C. Partea III. SARCINI .

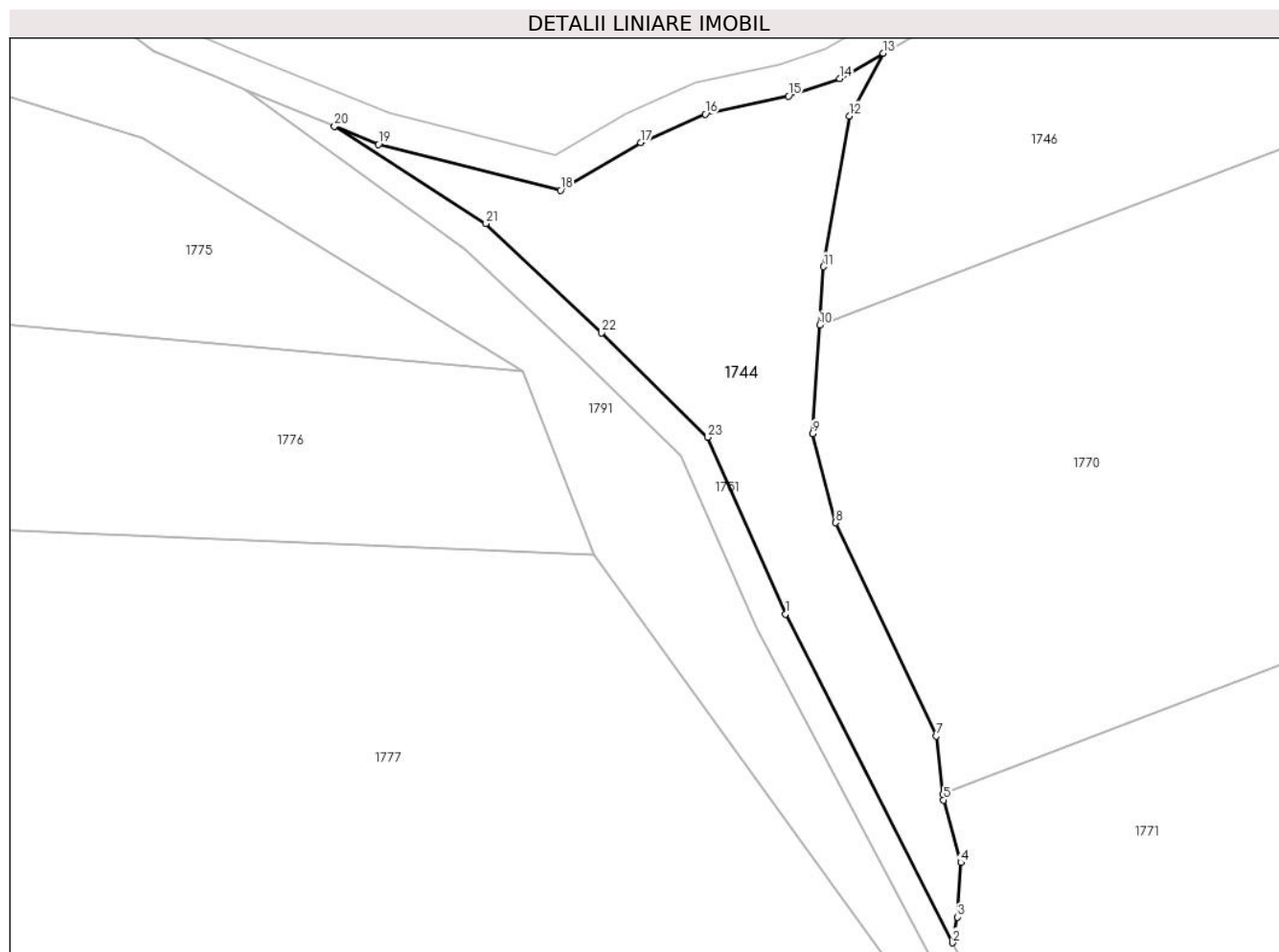
Inscrieri privind dezmembramintele dreptului de proprietate, drepturi reale de garanție și sarcini	Referințe
NU SUNT	

Anexa Nr. 1 La Partea I

Teren

Nr cadastral	Suprafața (mp)*	Observații / Referințe
	1.846	

* Suprafața este determinată în planul de proiecție Stereo 70.



Date referitoare la teren

Crt	Categorie folosință	Intravilan	Suprafața (mp)	Tarla	Parcelă	Nr. topo	Observații / Referințe
1	pasune	NU	1.846	-	362	-	Împădurită

Lungime Segmente

1) Valorile lungimilor segmentelor sunt obținute din proiecție în plan.

Punct început	X / Y	Punct sfârșit	X / Y	Lungime segment (** (m)
1	326.960,294 450.043,919	2	326.980,906 450.003,381	45.477
3	326.981,511 450.006,558	4	326.981,949 450.013,269	6.725
5	326.979,832 450.021,002	6	326.979,745 450.021,734	0.737
7	326.978,894 450.028,881	8	326.966,495 450.055,194	29.088
9	326.963,674 450.066,169	10	326.964,516 450.079,542	13.399

Punct început	X / Y	Punct sfârșit	X / Y	Lungime segment (** (m)
2	326.980,906 450.003,381	3	326.981,511 450.006,558	3.234
4	326.981,949 450.013,269	5	326.979,832 450.021,002	8.018
6	326.979,745 450.021,734	7	326.978,894 450.028,881	7.197
8	326.966,495 450.055,194	9	326.963,674 450.066,169	11.332
10	326.964,516 450.079,542	11	326.964,971 450.086,767	7.239

Punct început	X / Y	Punct sfârșit	X / Y	Lungime segment (** (m)
11	326.964,971 450.086,767	12	326.968,172 450.105,355	18.862
13	326.972,334 450.113,08	14	326.966,99 450.109,974	6.181
15	326.960,688 450.107,815	16	326.950,407 450.105,568	10.524
17	326.942,431 450.102,077	18	326.932,533 450.096,186	11.518
19	326.910,075 450.101,853	20	326.904,64 450.104,088	5.877
21	326.923,341 450.092,066	22	326.937,614 450.078,595	19.626
23	326.950,678 450.065,702	1	326.960,294 450.043,919	23.811

Punct început	X / Y	Punct sfârșit	X / Y	Lungime segment (** (m)
12	326.968,172 450.105,355	13	326.972,334 450.113,08	8.775
14	326.966,99 450.109,974	15	326.960,688 450.107,815	6.662
16	326.950,407 450.105,568	17	326.942,431 450.102,077	8.707
18	326.932,533 450.096,186	19	326.910,075 450.101,853	23.162
20	326.904,64 450.104,088	21	326.923,341 450.092,066	22.232
22	326.937,614 450.078,595	23	326.950,678 450.065,702	18.355

** Lungimile segmentelor sunt determinate în planul de proiecție Stereo 70 și sunt rotunjite la 1 milimetru.

*** Distanța dintre puncte este formată din segmente cumulate ce sunt mai mici decât valoarea 1 milimetru.

**DATE DESPRE IMOBILUL NR. 1745**

Oficiul de Cadastru și Publicitate Imobiliară HUNEDOARA
Biroul de Cadastru și Publicitate Imobiliară Hateg

A. Partea I. Descrierea imobilului

TEREN Extravilan

Adresa: Jud. Hunedoara

Nr. Crt	Nr cadastral Nr. topografic	Suprafața* (mp)	Observații / Referințe
A1		78.802	Sector cadastral:3 Teren neimprejmuit;

B. Partea II. Proprietari și acte

Inscrieri privitoare la dreptul de proprietate și alte drepturi reale	Referințe
1 / 05/07/2023	
Act Normativ nr. 7, din 13/03/1996 emis de Parlamentul României;	
B1	A1
Intabulare, drept de PROPRIETATE, dobandit prin Lege, cota actuala 1/1 1) COMUNA SARMIZEGETUSA-REZERVA COMISIEI LOCALE DE FOND FUNCJAR , CIF:4633293	

C. Partea III. SARCINI .

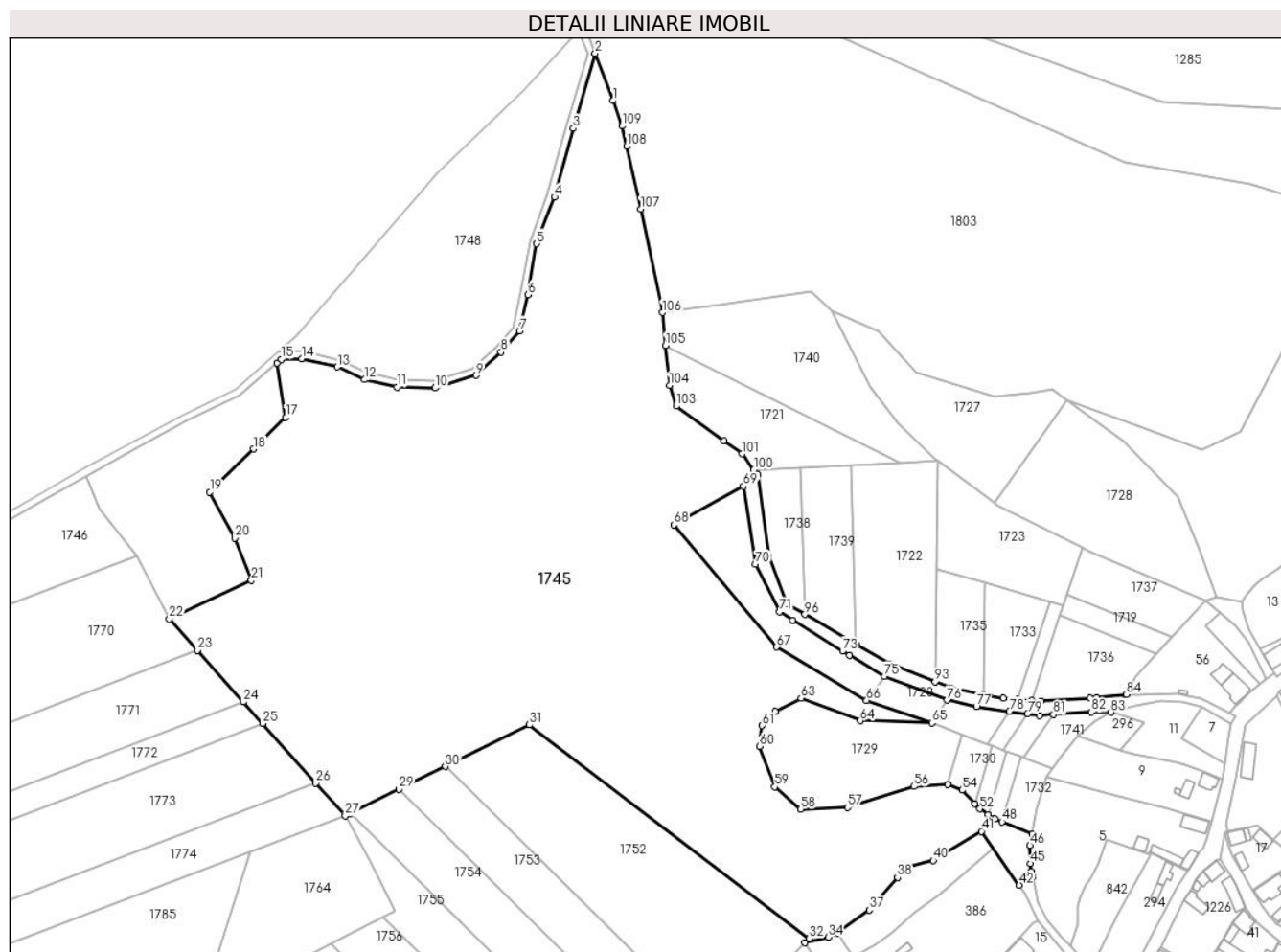
Inscrieri privind dezmembramintele dreptului de proprietate, drepturi reale de garanție și sarcini	Referințe
NU SUNT	

Anexa Nr. 1 La Partea I

Teren

Nr cadastral	Suprafața (mp)*	Observații / Referințe
	78.802	

* Suprafața este determinată în planul de proiecție Stereo 70.



Date referitoare la teren

Crt	Categorie folosință	Intravilan	Suprafața (mp)	Tarla	Parcelă	Nr. topo	Observații / Referințe
1	pașune	NU	78.802	32	364	-	Împădurtiă

Lungime Segmente

1) Valorile lungimilor segmentelor sunt obținute din proiecție în plan.

Punct început	X / Y	Punct sfârșit	X / Y	Lungime segment
1	327.379,864 450.386,031	2	327.370,347 450.411,665	27.34 4
4	327.348,315 450.333,877	5	327.338,67 450.308,661	26.99 8
7	327.329,383 450.261,544	8	327.319,431 450.250,054	15.20 1
10	327.283,689 450.230,628	11	327.263,049 450.231,192	20.64 8
13	327.230,792 450.242,051	14	327.211,451 450.246,509	19.84 8
16	327.198,151 450.244,172	17	327.202,883 450.214,69	29.85 9
2	327.370,347 450.411,665	3	327.358,474 450.371,076	42.29
5	327.338,67 450.308,661	6	327.334,051 450.281,109	27.93 6
8	327.319,431 450.250,054	9	327.305,819 450.237,483	18.52 9
11	327.263,049 450.231,192	12	327.245,454 450.235,13	18.03
14	327.211,451 450.246,509	15	327.200,407 450.246,146	11.05
17	327.202,883 450.214,69	18	327.185,523 450.197,663	24.31 6
3	327.358,474 450.371,076	4	327.348,315 450.333,877	38.56 1
6	327.334,051 450.281,109	7	327.329,383 450.261,544	20.11 4
9	327.305,819 450.237,483	10	327.283,689 450.230,628	23.16 7
12	327.245,454 450.235,13	13	327.230,792 450.242,051	16.21 3
15	327.200,407 450.246,146	16	327.198,151 450.244,172	2.998
18	327.185,523 450.197,663	19	327.161,791 450.174,372	33.25 2

Punct început	X / Y	Punct sfârșit	X / Y	Lungime segment	Punct început	X / Y	Punct sfârșit	X / Y	Lungime segment	Punct început	X / Y	Punct sfârșit	X / Y	Lungime segment
19	327.161,791 450.174,372	20	327.175,369 450.149,381	28.44 1	20	327.175,369 450.149,381	21	327.184,323 450.126,552	24.52 2	21	327.184,323 450.126,552	22	327.139,868 450.105,743	49.08 4
22	327.139,868 450.105,743	23	327.155,083 450.088,722	22.83	23	327.155,083 450.088,722	24	327.180,01 450.060,834	37.40 4	24	327.180,01 450.060,834	25	327.190,393 450.049,22	15.57 9
25	327.190,393 450.049,22	26	327.219,183 450.017,01	43.20 1	26	327.219,183 450.017,01	27	327.235,081 449.999,225	23.85 5	27	327.235,081 449.999,225	28	327.237,88 450.000,606	3.121
28	327.237,88 450.000,606	29	327.264,162 450.013,574	29.30 7	29	327.264,162 450.013,574	30	327.289,233 450.025,944	27.95 7	30	327.289,233 450.025,944	31	327.334,757 450.048,469	50.79 2
31	327.334,757 450.048,469	32	327.486,203 449.932,942	190.4 79	32	327.486,203 449.932,942	33	327.483,869 449.930,601	3.306	33	327.483,869 449.930,601	34	327.496,478 449.933,626	12.96 7
34	327.496,478 449.933,626	35	327.501,337 449.935,758	5.306	35	327.501,337 449.935,758	36	327.501,974 449.936,543	1.011	36	327.501,974 449.936,543	37	327.518,658 449.948,256	20.38 5
37	327.518,658 449.948,256	38	327.533,947 449.965,969	23.39 9	38	327.533,947 449.965,969	39	327.540,451 449.971,811	8.742	39	327.540,451 449.971,811	40	327.553,181 449.975,12	13.15 3
40	327.553,181 449.975,12	41	327.579,299 449.990,864	30.49 6	41	327.579,299 449.990,864	42	327.599,762 449.961,736	35.59 7	42	327.599,762 449.961,736	43	327.607,017 449.966,253	8.546
43	327.607,017 449.966,253	44	327.606,244 449.969,122	2.971	44	327.606,244 449.969,122	45	327.605,72 449.973,453	4.363	45	327.605,72 449.973,453	46	327.605,573 449.983,211	9.759
46	327.605,573 449.983,211	47	327.606,705 449.989,437	6.328	47	327.606,705 449.989,437	48	327.590,579 449.996,051	17.43	48	327.590,579 449.996,051	49	327.586,74 449.997,625	4.149
49	327.586,74 449.997,625	50	327.583,13 449.999,99	4.316	50	327.583,13 449.999,99	51	327.583,115 450.000,0	0.018	51	327.583,115 450.000,0	52	327.578,543 450.002,996	5.466
52	327.578,543 450.002,996	53	327.575,788 450.005,904	4.006	53	327.575,788 450.005,904	54	327.568,914 450.013,159	9.994	54	327.568,914 450.013,159	55	327.561,124 450.016,249	8.38
55	327.561,124 450.016,249	56	327.542,797 450.015,065	18.36 5	56	327.542,797 450.015,065	57	327.506,911 450.003,83	37.60 4	57	327.506,911 450.003,83	58	327.481,59 450.002,82	25.34 1
58	327.481,59 450.002,82	59	327.467,535 450.014,89	18.52 6	59	327.467,535 450.014,89	60	327.459,29 450.036,912	23.51 5	60	327.459,29 450.036,912	61	327.460,746 450.048,056	11.23 9
61	327.460,746 450.048,056	62	327.467,802 450.055,6	10.33	62	327.467,802 450.055,6	63	327.481,747 450.062,879	15.73	63	327.481,747 450.062,879	64	327.513,809 450.050,701	34.29 7
64	327.513,809 450.050,701	65	327.552,525 450.049,565	38.73 3	65	327.552,525 450.049,565	66	327.517,209 450.061,701	37.34 3	66	327.517,209 450.061,701	67	327.468,329 450.090,524	56.74 5
67	327.468,329 450.090,524	68	327.412,912 450.156,633	86.26 4	68	327.412,912 450.156,633	69	327.450,562 450.177,457	43.02 5	69	327.450,562 450.177,457	70	327.457,155 450.135,373	42.59 7
70	327.457,155 450.135,373	71	327.470,069 450.109,582	28.84 3	71	327.470,069 450.109,582	72	327.477,378 450.105,018	8.617	72	327.477,378 450.105,018	73	327.504,191 450.088,277	31.61
73	327.504,191 450.088,277	74	327.508,008 450.086,006	4.442	74	327.508,008 450.086,006	75	327.526,95 450.074,739	22.04	75	327.526,95 450.074,739	76	327.560,84 450.061,766	36.28 8
76	327.560,84 450.061,766	77	327.576,68 450.058,37	16.2	77	327.576,68 450.058,37	78	327.594,534 450.055,832	18.03 3	78	327.594,534 450.055,832	79	327.604,37 450.054,434	9.935
79	327.604,37 450.054,434	80	327.610,617 450.053,546	6.31	80	327.610,617 450.053,546	81	327.618,33 450.054,042	7.729	81	327.618,33 450.054,042	82	327.638,783 450.055,357	20.49 5
82	327.638,783 450.055,357	83	327.649,488 450.055,247	10.70 6	83	327.649,488 450.055,247	84	327.657,656 450.064,844	12.60 2	84	327.657,656 450.064,844	85	327.641,755 450.063,064	16.0
85	327.641,755 450.063,064	86	327.638,302 450.062,842	3.46	86	327.638,302 450.062,842	87	327.611,817 450.061,141	26.54	87	327.611,817 450.061,141	88	327.606,626 450.061,567	5.208
88	327.606,626 450.061,567	89	327.599,155 450.062,179	7.496	89	327.599,155 450.062,179	90	327.591,112 450.062,838	8.07	90	327.591,112 450.062,838	91	327.580,31 450.064,925	11.00 2
91	327.580,31 450.064,925	92	327.562,639 450.068,34	17.99 8	92	327.562,639 450.068,34	93	327.554,223 450.071,658	9.046	93	327.554,223 450.071,658	94	327.529,613 450.081,36	26.45 3
94	327.529,613 450.081,36	95	327.511,543 450.091,948	20.94 4	95	327.511,543 450.091,948	96	327.483,829 450.108,187	32.12 1	96	327.483,829 450.108,187	97	327.473,962 450.113,968	11.43 6
97	327.473,962 450.113,968	98	327.464,166 450.139,664	27.5	98	327.464,166 450.139,664	99	327.458,241 450.183,556	44.29	99	327.458,241 450.183,556	100	327.456,189 450.186,332	3.452
100	327.456,189 450.186,332	101	327.449,8 450.194,975	10.74 8	101	327.449,8 450.194,975	102	327.440,035 450.202,08	12.07 6	102	327.440,035 450.202,08	103	327.414,221 450.220,862	31.92 4
103	327.414,221 450.220,862	104	327.410,622 450.232,099	11.79 9	104	327.410,622 450.232,099	105	327.408,47 450.253,564	21.57 3	105	327.408,47 450.253,564	106	327.406,681 450.271,402	17.92 7
106	327.406,681 450.271,402	107	327.394,958 450.327,39	57.20 2	107	327.394,958 450.327,39	108	327.387,406 450.361,321	34.76 1	108	327.387,406 450.361,321	109	327.384,965 450.372,291	11.23 8
109	327.384,965 450.372,291	1	327.379,864 450.386,031	14.65 6										

** Lungimile segmentelor sunt determinate în planul de proiecție Stereo 70 și sunt rotunjite la 1 milimetru.

*** Distanța dintre puncte este formată din segmente cumulate ce sunt mai mici decât valoarea 1 milimetru.

**DATE DESPRE IMOBILUL NR. 1746**

Oficiul de Cadastru și Publicitate Imobiliară HUNEDOARA
Biroul de Cadastru și Publicitate Imobiliară Hateg

A. Partea I. Descrierea imobilului

TEREN Extravilan

Adresa: Jud. Hunedoara

Nr. Crt	Nr cadastral Nr. topografic	Suprafața* (mp)	Observații / Referințe
A1		6.000	Sector cadastral:3 Teren neimprejmuit;

B. Partea II. Proprietari și acte

Inscrieri privitoare la dreptul de proprietate și alte drepturi reale		Referințe
1 / 05/07/2023		
Act Administrativ nr. 91054/134, din 22/04/2003 emis de CJPSDPAT HUNEDOARA;		
B1	Intabulare, drept de PROPRIETATE, dobandit prin Reconstituire, cota actuala 1/1	A1
	1) OBREJAN ROZALIA DEFUNCT:Da 2) PAVELONI ELENA	

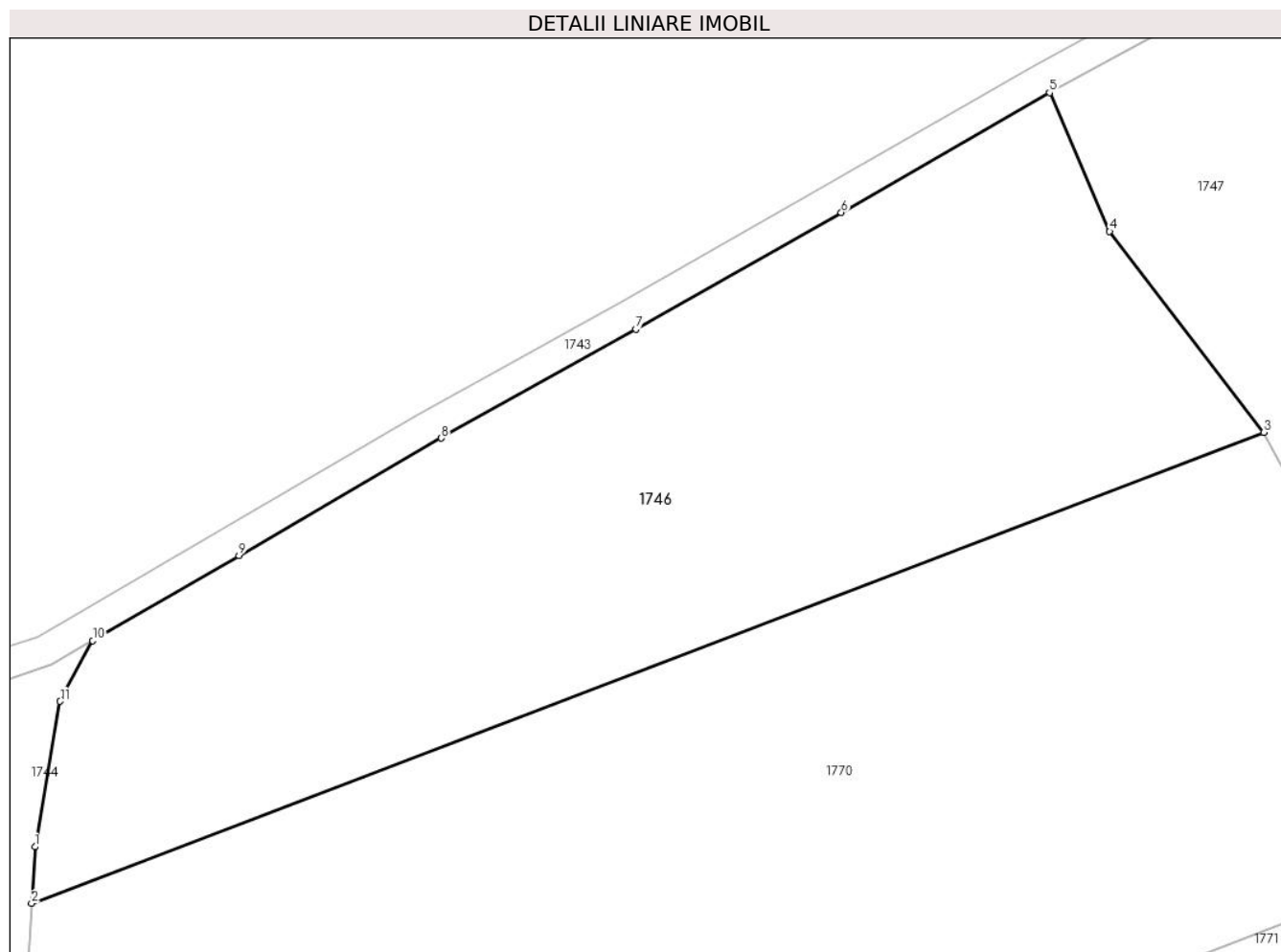
C. Partea III. SARCINI .

Inscrieri privind dezmembramintele dreptului de proprietate, drepturi reale de garanție și sarcini	Referințe
NU SUNT	

Teren

Nr cadastral	Suprafața (mp)*	Observații / Referințe
	6.000	

* Suprafața este determinată în planul de proiecție Stereo 70.



Date referitoare la teren

Crt	Categorie folosință	Intravilan	Suprafața (mp)	Tarla	Parcelă	Nr. topo	Observații / Referințe
1	padure	NU	6.000	32	366/1/1	-	

Lungime Segmente

1) Valorile lungimilor segmentelor sunt obținute din proiecție în plan.

Punct început	X / Y	Punct sfârșit	X / Y	Lungime segment (** (m)
1	326.964,971 450.086,767	2	326.964,516 450.079,542	7.239
2	326.964,516 450.079,542	3	327.121,986 450.139,703	168.571
3	327.121,986 450.139,703	4	327.102,272 450.165,375	32.368
4	327.102,272 450.165,375	5	327.094,598 450.183,097	19.312
5	327.094,598 450.183,097	6	327.067,986 450.167,788	30.701

Punct început	X / Y	Punct sfârșit	X / Y	Lungime segment (** (m)
6	327.067,986 450.167,788	7	327.041,734 450.152,859	30.2
7	327.041,734 450.152,859	8	327.016,885 450.138,975	28.465
8	327.016,885 450.138,975	9	326.991,031 450.123,948	29.904
9	326.991,031 450.123,948	10	326.972,334 450.113,08	21.626
10	326.972,334 450.113,08	11	326.968,172 450.105,355	8.775
11	326.968,172 450.105,355	1	326.964,971 450.086,767	18.862

** Lungimile segmentelor sunt determinate în planul de proiecție Stereo 70 și sunt rotunjite la 1 milimetru.

*** Distanța dintre puncte este formată din segmente cumulate ce sunt mai mici decât valoarea 1 milimetru.

**DATE DESPRE IMOBILUL NR. 1747**

Oficiul de Cadastru și Publicitate Imobiliară HUNEDOARA
Biroul de Cadastru și Publicitate Imobiliară Hateg

A. Partea I. Descrierea imobilului

TEREN Extravilan

Adresa: Jud. Hunedoara

Nr. Crt	Nr cadastral Nr. topografic	Suprafața* (mp)	Observații / Referințe
A1	60200	6.700	Sector cadastral:3 Teren neimprejmuit;

B. Partea II. Proprietari și acte

Inscrieri privitoare la dreptul de proprietate și alte drepturi reale		Referințe
335 / 17/01/2012		
Act Notarial nr. 47, din 06/01/2012 emis de NP STOICA ELENA;		
B7	Intabulare, drept de PROPRIETATEcu titlu cumparare, dobandit prin Conventie, cota actuala 1/1, cota initiala 1/1 1) DODA GABRIEL-TEODOR, NECASATORIT,BUN PROPRIU	A1

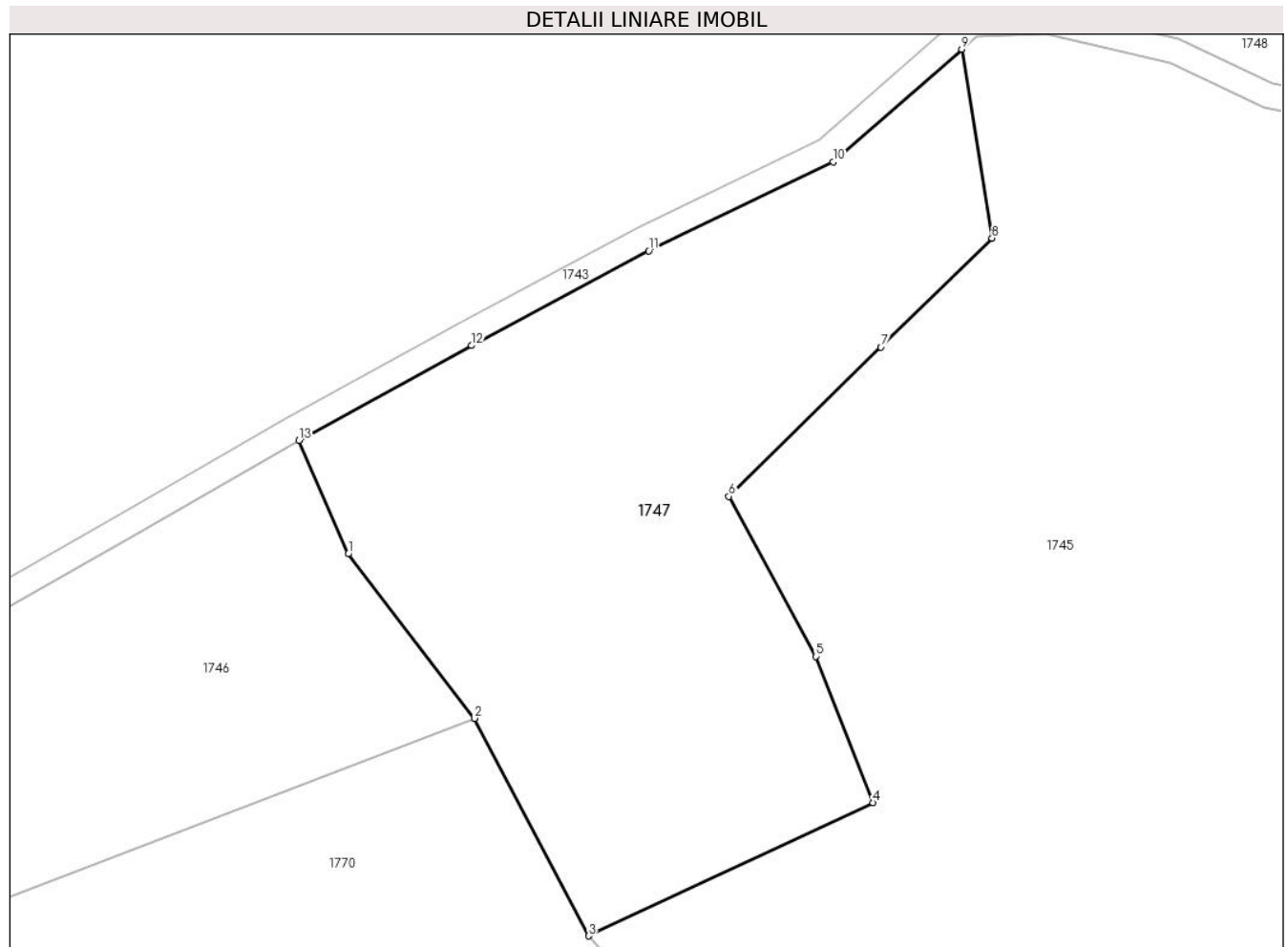
C. Partea III. SARCINI .

Inscrieri privind dezmembramintele dreptului de proprietate, drepturi reale de garanție și sarcini	Referințe
NU SUNT	

Teren

Nr cadastral	Suprafața (mp)*	Observații / Referințe
60200	6.700	

* Suprafața este determinată în planul de proiecție Stereo 70.



Date referitoare la teren

Crt	Categorie folosință	Intra vilan	Suprafața (mp)	Tarla	Parcelă	Nr. topo	Observații / Referințe
1	padure	NU	6.700	32	366/1/20	-	

Lungime Segmente

1) Valorile lungimilor segmentelor sunt obținute din proiecție în plan.

Punct început	X / Y	Punct sfârșit	X / Y	Lungime segment (** (m)
1	327.102,272 450.165,375	2	327.121,986 450.139,703	32.368
2	327.121,986 450.139,703	3	327.139,868 450.105,743	38.38
3	327.139,868 450.105,743	4	327.184,323 450.126,552	49.084
4	327.184,323 450.126,552	5	327.175,369 450.149,381	24.522
5	327.175,369 450.149,381	6	327.161,791 450.174,372	28.441

Punct început	X / Y	Punct sfârșit	X / Y	Lungime segment (** (m)
6	327.161,791 450.174,372	7	327.185,523 450.197,663	33.252
7	327.185,523 450.197,663	8	327.202,883 450.214,69	24.316
8	327.202,883 450.214,69	9	327.198,151 450.244,172	29.859
9	327.198,151 450.244,172	10	327.178,044 450.226,582	26.715
10	327.178,044 450.226,582	11	327.149,278 450.212,688	31.946
11	327.149,278 450.212,688	12	327.121,589 450.197,902	31.39
12	327.121,589 450.197,902	13	327.094,598 450.183,097	30.785
13	327.094,598 450.183,097	1	327.102,272 450.165,375	19.312

** Lungimile segmentelor sunt determinate în planul de proiecție Stereo 70 și sunt rotunjite la 1 milimetru.

*** Distanța dintre puncte este formată din segmente cumulate ce sunt mai mici decât valoarea 1 milimetru.

**DATE DESPRE IMOBILUL NR. 1748**

Oficiul de Cadastru și Publicitate Imobiliară HUNEDOARA
Biroul de Cadastru și Publicitate Imobiliară Hateg

A. Partea I. Descrierea imobilului

TEREN Extravilan

Adresa: Jud. Hunedoara

Nr. Crt	Nr cadastral Nr. topografic	Suprafața* (mp)	Observații / Referințe
A1		12.308	Sector cadastral:3 Teren neimprejmuit;

B. Partea II. Proprietari și acte

Inscrieri privitoare la dreptul de proprietate și alte drepturi reale		Referințe
1 / 05/07/2023		
Act Normativ nr. 7, din 13/03/1996 emis de Parlamentul României;		
B1	Intabulare, drept de PROPRIETATE, dobandit prin Lege, cota actuala 1/1	A1
1) COMUNA SARMIZEGETUSA-REZERVA COMISIEI LOCALE DE FOND FUNCJAR , CIF:4633293		

C. Partea III. SARCINI .

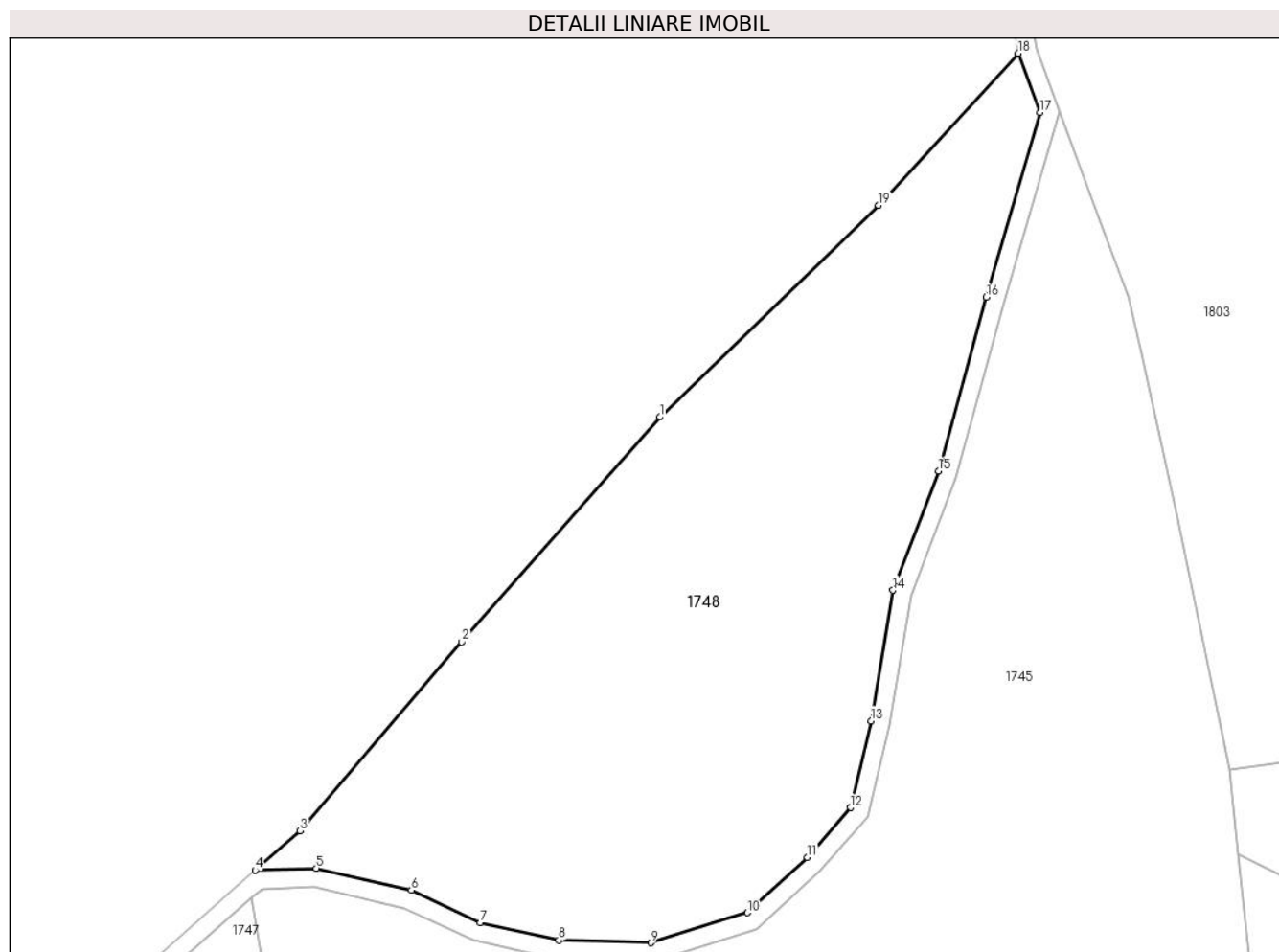
Inscrieri privind dezmembramintele dreptului de proprietate, drepturi reale de garanție și sarcini	Referințe
NU SUNT	

Anexa Nr. 1 La Partea I

Teren

Nr cadastral	Suprafața (mp)*	Observații / Referințe
	12.308	

* Suprafața este determinată în planul de proiecție Stereo 70.



Date referitoare la teren

Crt	Categorie folosință	Intra vilan	Suprafața (mp)	Tarla	Parcelă	Nr. topo	Observații / Referințe
1	pasune	NU	12.308	32	364	-	Împădurită

Lungime Segmente

1) Valorile lungimilor segmentelor sunt obținute din proiecție în plan.

Punct început	X / Y	Punct sfârșit	X / Y	Lungime segment (** (m)
1	327.285,086 450.346,638	2	327.242,874 450.298,73	63.852
2	327.242,874 450.298,73	3	327.208,421 450.258,47	52.989
3	327.208,421 450.258,47	4	327.198,848 450.250,096	12.719
4	327.198,848 450.250,096	5	327.211,841 450.250,524	13.0
5	327.211,841 450.250,524	6	327.232,11 450.245,852	20.8

Punct început	X / Y	Punct sfârşit	X / Y	Lungime segment (** (m)
6	327.232,11 450.245,852	7	327.246,76 450.238,937	16.2
7	327.246,76 450.238,937	8	327.263,545 450.235,18	17.2
8	327.263,545 450.235,18	9	327.283,137 450.234,645	19.599
9	327.283,137 450.234,645	10	327.303,77 450.241,036	21.6
10	327.303,77 450.241,036	11	327.316,553 450.252,841	17.4
11	327.316,553 450.252,841	12	327.325,719 450.263,423	14.0
12	327.325,719 450.263,423	13	327.330,128 450.281,904	19.0
13	327.330,128 450.281,904	14	327.334,791 450.309,716	28.2
14	327.334,791 450.309,716	15	327.344,509 450.335,121	27.2
15	327.344,509 450.335,121	16	327.354,624 450.372,165	38.4
16	327.354,624 450.372,165	17	327.366,135 450.411,516	41.0
17	327.366,135 450.411,516	18	327.361,449 450.424,137	13.463
18	327.361,449 450.424,137	19	327.331,73 450.391,729	43.972
19	327.331,73 450.391,729	1	327.285,086 450.346,638	64.876

** Lungimile segmentelor sunt determinate în planul de proiecție Stereo 70 și sunt rotunjite la 1 milimetru.

*** Distanța dintre puncte este formată din segmente cumulate ce sunt mai mici decât valoarea 1 milimetru.

**DATE DESPRE IMOBILUL NR. 1749**

Oficiul de Cadastru și Publicitate Imobiliară HUNEDOARA
Biroul de Cadastru și Publicitate Imobiliară Hateg

A. Partea I. Descrierea imobilului

TEREN Extravilan

Adresa: Jud. Hunedoara

Nr. Crt	Nr cadastral Nr. topografic	Suprafața* (mp)	Observații / Referințe
A1		8.220	Sector cadastral:3 Teren neimprejmuit;

B. Partea II. Proprietari și acte

Inscrieri privitoare la dreptul de proprietate și alte drepturi reale		Referințe
1 / 05/07/2023		
Act Normativ nr. 7, din 13/03/1996 emis de Parlamentul României;		
B1	Intabulare, drept de PROPRIETATE, dobandit prin Lege, cota actuala 1/1	A1
1) COMUNA SARMIZEGETUSA-REZERVA COMISIEI LOCALE DE FOND FUNCJAR , CIF:4633293		

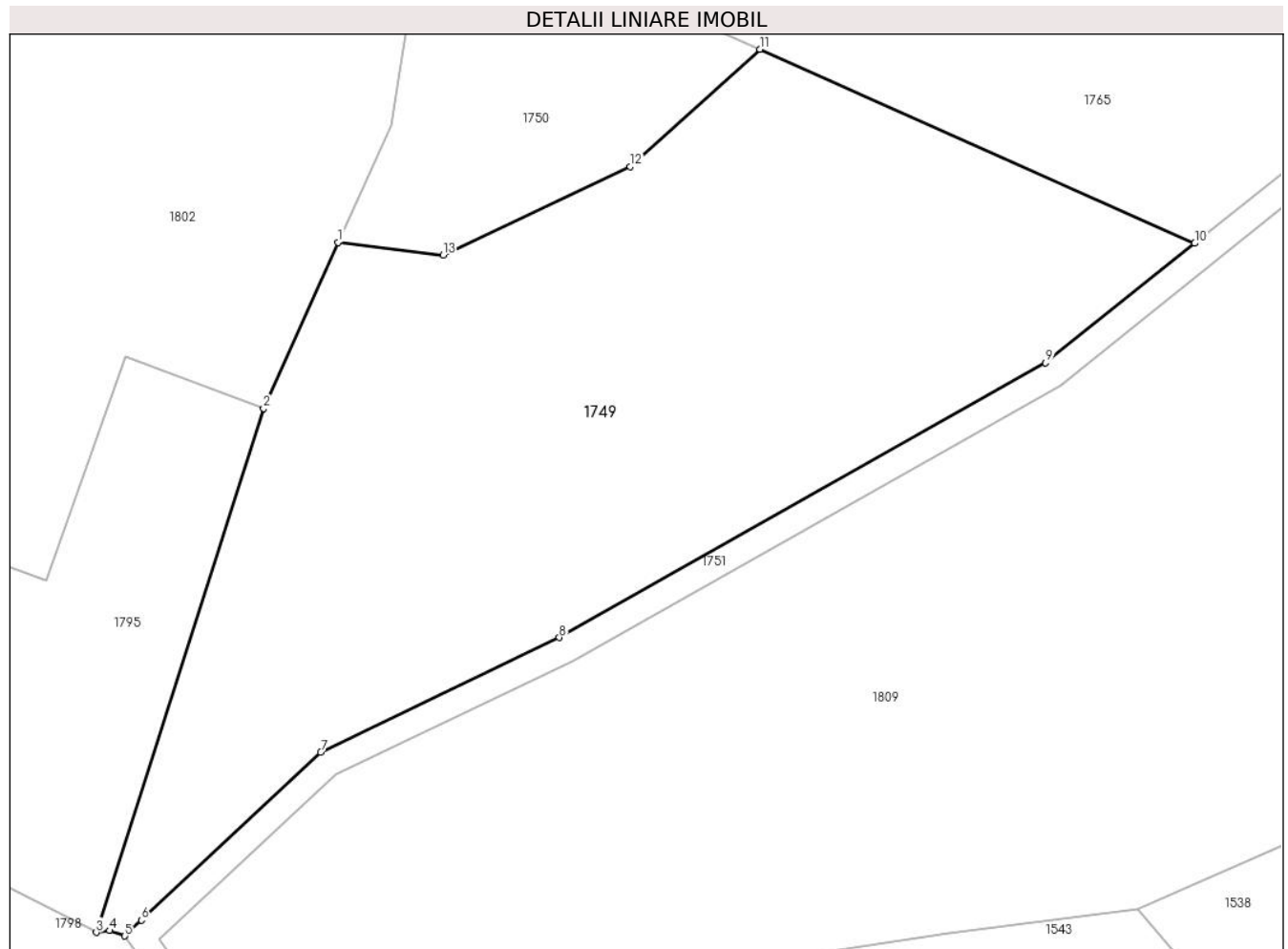
C. Partea III. SARCINI .

Inscrieri privind dezmembramintele dreptului de proprietate, drepturi reale de garanție și sarcini	Referințe
NU SUNT	

Teren

Nr cadastral	Suprafața (mp)*	Observații / Referințe
	8.220	

* Suprafața este determinată în planul de proiecție Stereo 70.



Date referitoare la teren

Crt	Categorie folosință	Intravilan	Suprafața (mp)	Tarla	Parcelă	Nr. topo	Observații / Referințe
1	padure	NU	8.220	32	359	-	

Lungime Segmente

1) Valorile lungimilor segmentelor sunt obținute din proiecție în plan.

Punct început	X / Y	Punct sfârșit	X / Y	Lungime segment (** (m)
1	326.765,638 449.477,833	2	326.754,471 449.453,009	27.22
2	326.754,471 449.453,009	3	326.729,399 449.374,596	82.324
3	326.729,399 449.374,596	4	326.731,426 449.374,864	2.045
4	326.731,426 449.374,864	5	326.733,681 449.374,06	2.394
5	326.733,681 449.374,06	6	326.736,198 449.376,418	3.449

Punct început	X / Y	Punct sfârşit	X / Y	Lungime segment (** (m)
6	326.736,198 449.376,418	7	326.763,032 449.401,557	36.77
7	326.763,032 449.401,557	8	326.798,76 449.418,717	39.635
8	326.798,76 449.418,717	9	326.871,636 449.459,817	83.667
9	326.871,636 449.459,817	10	326.893,958 449.477,707	28.606
10	326.893,958 449.477,707	11	326.828,816 449.506,753	71.324
11	326.828,816 449.506,753	12	326.809,389 449.489,198	26.184
12	326.809,389 449.489,198	13	326.781,351 449.475,975	31.0
13	326.781,351 449.475,975	1	326.765,638 449.477,833	15.822

** Lungimile segmentelor sunt determinate în planul de proiecție Stereo 70 și sunt rotunjite la 1 milimetru.

*** Distanța dintre puncte este formată din segmente cumulate ce sunt mai mici decât valoarea 1 milimetru.

**DATE DESPRE IMOBILUL NR. 1750**

Oficiul de Cadastru și Publicitate Imobiliară HUNEDOARA
Biroul de Cadastru și Publicitate Imobiliară Hateg

A. Partea I. Descrierea imobilului

TEREN Extravilan

Adresa: Jud. Hunedoara

Nr. Crt	Nr cadastral Nr. topografic	Suprafața* (mp)	Observații / Referințe
A1		1.740	Sector cadastral:3 Teren neimprejmuit;

B. Partea II. Proprietari și acte

Inscrieri privitoare la dreptul de proprietate și alte drepturi reale		Referințe
1 / 05/07/2023		
Act Administrativ nr. 91054/185, din 27/10/2004 emis de CJPSDPAT HUNEDOARA;		
B1	Intabulare, drept de PROPRIETATE, dobandit prin Reconstituire, cota actuala 1/1 1) VIDA ANTONIO 2) VIDA VICTORIA	A1

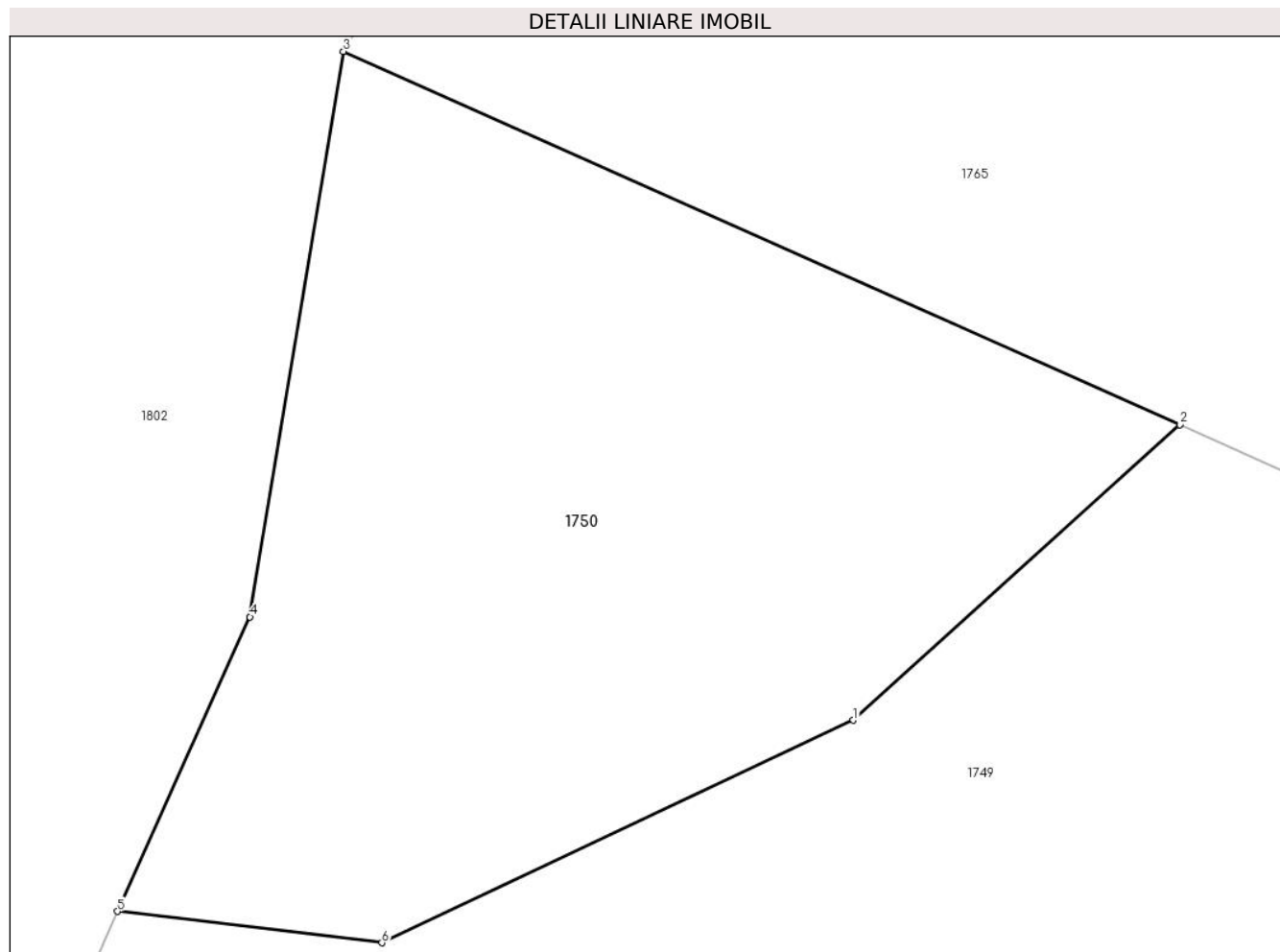
C. Partea III. SARCINI .

Inscrieri privind dezmembramintele dreptului de proprietate, drepturi reale de garanție și sarcini	Referințe
NU SUNT	

Teren

Nr cadastral	Suprafața (mp)*	Observații / Referințe
	1.740	

* Suprafața este determinată în planul de proiecție Stereo 70.



Date referitoare la teren

Crt	Categorie folosință	Intra vilan	Suprafața (mp)	Tarla	Parcelă	Nr. topo	Observații / Referințe
1	faneata	NU	1.740	31	351	-	Împădurită

Lungime Segmente

1) Valorile lungimilor segmentelor sunt obținute din proiecție în plan.

Punct început	X / Y	Punct sfârșit	X / Y	Lungime segment (** (m)
1	326.809,389 449.489,198	2	326.828,816 449.506,753	26.184
2	326.828,816 449.506,753	3	326.779,069 449.528,934	54.468
3	326.779,069 449.528,934	4	326.773,509 449.495,332	34.059
4	326.773,509 449.495,332	5	326.765,638 449.477,833	19.188
5	326.765,638 449.477,833	6	326.781,351 449.475,975	15.822

Punct început	X / Y	Punct sfârşit	X / Y	Lungime segment (** (m)
6	326.781,351 449.475,975	1	326.809,389 449.489,198	31.0

** Lungimile segmentelor sunt determinate în planul de proiecţie Stereo 70 şi sunt rotunjite la 1 milimetru.

*** Distanţa dintre puncte este formată din segmente cumulate ce sunt mai mici decât valoarea 1 milimetru.

**DATE DESPRE IMOBILUL NR. 1751**

Oficiul de Cadastru și Publicitate Imobiliară HUNEDOARA
Biroul de Cadastru și Publicitate Imobiliară Hateg

A. Partea I. Descrierea imobilului

TEREN Extravilan

Adresa: Jud. Hunedoara

Nr. Crt	Nr cadastral Nr. topografic	Suprafața* (mp)	Observații / Referințe
A1		5.075	Sector cadastral:3 Teren neimprejmuit;

B. Partea II. Proprietari și acte

Inscrieri privitoare la dreptul de proprietate și alte drepturi reale		Referințe
1 / 05/07/2023		
Act Normativ nr. 7, din 13/03/1996 emis de Parlamentul României;		
B1	Inscrierea provizorie, drept de PROPRIETATE, dobandit prin Lege, cota actuala 1/1 1) COMUNA SARMIZEGETUSA, CIF:4633293	A1

C. Partea III. SARCINI .

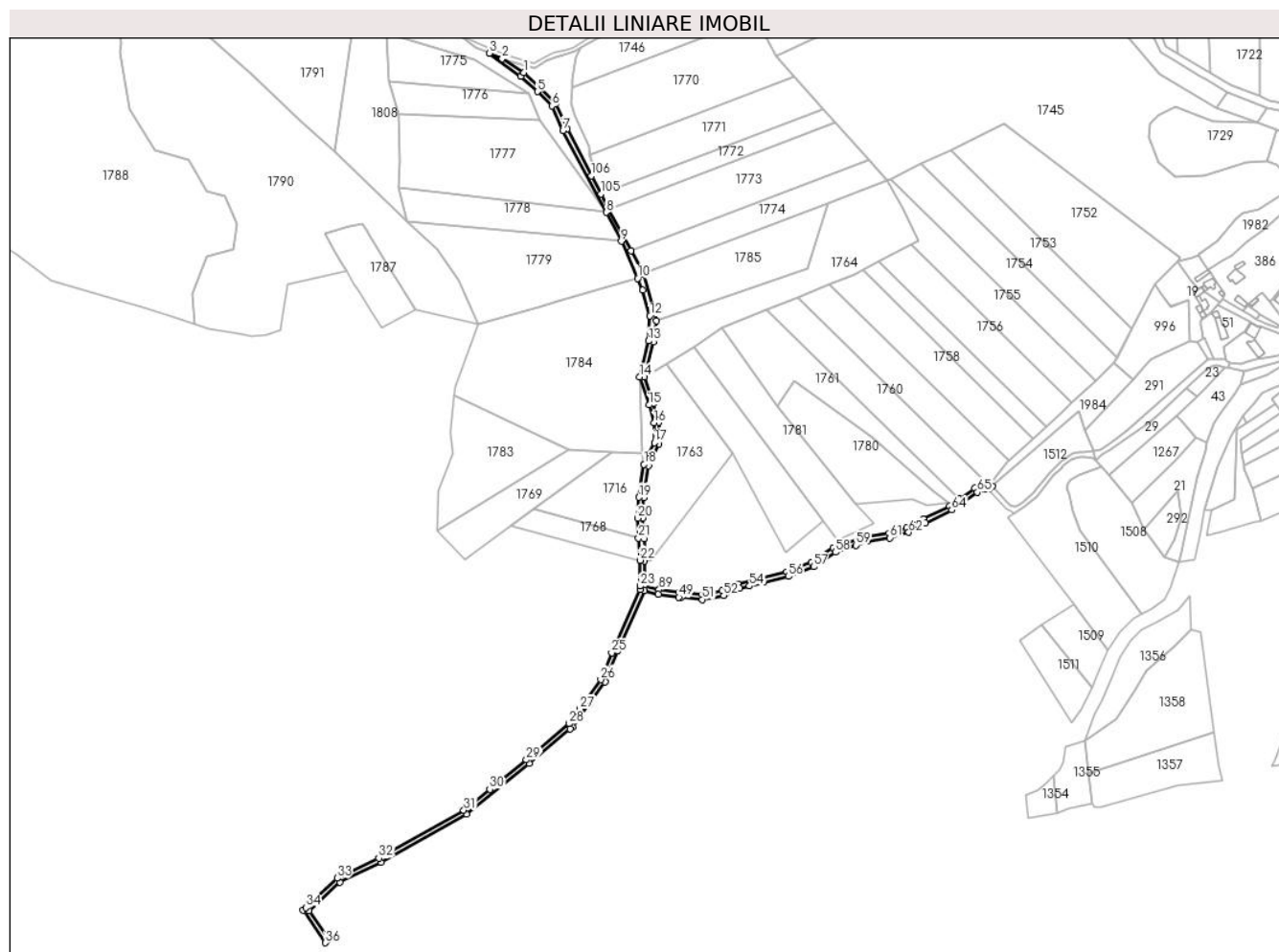
Inscrieri privind dezmembramintele dreptului de proprietate, drepturi reale de garanție și sarcini	Referințe
NU SUNT	

Anexa Nr. 1 La Partea I

Teren

Nr cadastral	Suprafaţa (mp)*	Observaţii / Referinţe
	5.075	

* Suprafaţa este determinată în planul de proiecţie Stereo 70.



Date referitoare la teren

Crt	Categorie folosinţă	Intravilan	Suprafaţa (mp)	Tarla	Parcelă	Nr. topo	Observaţii / Referinţe
1	drum	NU	5.075	32	360	-	

Lungime Segmente

1) Valorile lungimilor segmentelor sunt obţinute din proiecţie în plan.

Punct început	X / Y	Punct sfârşit	X / Y	Lungime segment	Punct început	X / Y	Punct sfârşit	X / Y	Lungime segment	Punct început	X / Y	Punct sfârşit	X / Y	Lungime segment
1	326.923,341 450.092,066	2	326.904,64 450.104,088	22.23 2	2	326.904,64 450.104,088	3	326.893,702 450.108,588	11.82 8	3	326.893,702 450.108,588	4	326.920,784 450.088,979	33.43 6
4	326.920,784 450.088,979	5	326.934,836 450.075,716	19.32 3	5	326.934,836 450.075,716	6	326.947,326 450.063,39	17.54 8	6	326.947,326 450.063,39	7	326.956,694 450.042,17	23.19 6
7	326.956,694 450.042,17	8	326.993,957 449.972,147	79.32 1	8	326.993,957 449.972,147	9	327.006,86 449.947,457	27.85 8	9	327.006,86 449.947,457	10	327.020,837 449.915,629	34.76 2
10	327.020,837 449.915,629	11	327.025,25 449.905,601	10.95 6	11	327.025,25 449.905,601	12	327.031,328 449.883,513	22.90 9	12	327.031,328 449.883,513	13	327.030,223 449.861,976	21.56 5
13	327.030,223 449.861,976	14	327.022,487 449.831,052	31.87 7	14	327.022,487 449.831,052	15	327.030,606 449.807,14	25.25 3	15	327.030,606 449.807,14	16	327.034,982 449.791,745	16.00 5
16	327.034,982 449.791,745	17	327.035,157 449.774,776	16.97	17	327.035,157 449.774,776	18	327.026,292 449.756,216	20.56 8	18	327.026,292 449.756,216	19	327.021,826 449.727,946	28.62 1

Punct început	X / Y	Punct sfârșit	X / Y	Lungime segment	Punct început	X / Y	Punct sfârșit	X / Y	Lungime segment	Punct început	X / Y	Punct sfârșit	X / Y	Lungime segment
19	327.021,826 449.727,946	20	327.020,9 449.710,069	17.90 1	20	327.020,9 449.710,069	21	327.021,573 449.692,995	17.08 7	21	327.021,573 449.692,995	22	327.022,74 449.674,034	18.99 7
22	327.022,74 449.674,034	23	327.022,74 449.651,983	22.05 1	23	327.022,74 449.651,983	24	327.022,74 449.648,975	3.008	24	327.022,74 449.648,975	25	326.998,564 449.594,823	59.30 4
25	326.998,564 449.594,823	26	326.989,181 449.571,658	24.99 3	26	326.989,181 449.571,658	27	326.971,197 449.546,555	30.88	27	326.971,197 449.546,555	28	326.962,16 449.533,942	15.51 6
28	326.962,16 449.533,942	29	326.925,408 449.502,912	48.1	29	326.925,408 449.502,912	30	326.893,958 449.477,707	40.30 4	30	326.893,958 449.477,707	31	326.871,636 449.459,817	28.60 6
31	326.871,636 449.459,817	32	326.798,76 449.418,717	83.66 7	32	326.798,76 449.418,717	33	326.763,032 449.401,557	39.63 5	33	326.763,032 449.401,557	34	326.736,198 449.376,418	36.77
34	326.736,198 449.376,418	35	326.733,681 449.374,06	3.449	35	326.733,681 449.374,06	36	326.752,983 449.346,158	33.92 8	36	326.752,983 449.346,158	37	326.755,691 449.349,273	4.128
37	326.755,691 449.349,273	38	326.738,933 449.373,499	29.45 7	38	326.738,933 449.373,499	39	326.765,319 449.398,218	36.15 6	39	326.765,319 449.398,218	40	326.800,702 449.415,24	39.26 5
40	326.800,702 449.415,24	41	326.873,884 449.456,492	84.00 8	41	326.873,884 449.456,492	42	326.927,949 449.499,822	69.28 6	42	326.927,949 449.499,822	43	326.962,904 449.529,335	45.74 8
43	326.962,904 449.529,335	44	326.965,121 449.531,207	2.902	44	326.965,121 449.531,207	45	326.992,71 449.569,715	47.37 1	45	326.992,71 449.569,715	46	327.003,605 449.596,616	29.02 4
46	327.003,605 449.596,616	47	327.026,74 449.648,118	56.46	47	327.026,74 449.648,118	48	327.038,411 449.645,002	12.08	48	327.038,411 449.645,002	49	327.056,175 449.642,268	17.97 3
49	327.056,175 449.642,268	50	327.058,149 449.642,081	1.983	50	327.058,149 449.642,081	51	327.076,199 449.640,375	18.13	51	327.076,199 449.640,375	52	327.094,6 449.643,89	18.73 4
52	327.094,6 449.643,89	53	327.108,401 449.649,84	15.02 9	53	327.108,401 449.649,84	54	327.116,808 449.651,94	8.665	54	327.116,808 449.651,94	55	327.128,967 449.654,978	12.53 3
55	327.128,967 449.654,978	56	327.150,074 449.660,116	21.72 3	56	327.150,074 449.660,116	57	327.171,722 449.668,5	23.21 5	57	327.171,722 449.668,5	58	327.190,394 449.680,94	22.43 7
58	327.190,394 449.680,94	59	327.207,896 449.686,878	18.48 2	59	327.207,896 449.686,878	60	327.218,01 449.690,31	10.68	60	327.218,01 449.690,31	61	327.237,354 449.693,162	19.55 3
61	327.237,354 449.693,162	62	327.253,315 449.698,021	16.68 4	62	327.253,315 449.698,021	63	327.267,691 449.705,733	16.31 4	63	327.267,691 449.705,733	64	327.290,332 449.717,164	25.36 3
64	327.290,332 449.717,164	65	327.312,065 449.732,335	26.50 4	65	327.312,065 449.732,335	66	327.317,02 449.735,471	5.864	66	327.317,02 449.735,471	67	327.319,91 449.735,513	2.89
67	327.319,91 449.735,513	68	327.322,18 449.734,778	2.386	68	327.322,18 449.734,778	69	327.325,151 449.737,457	4.0	69	327.325,151 449.737,457	70	327.322,616 449.739,105	3.024
70	327.322,616 449.739,105	71	327.320,64 449.739,496	2.014	71	327.320,64 449.739,496	72	327.320,513 449.739,522	0.13	72	327.320,513 449.739,522	73	327.315,834 449.739,455	4.679
73	327.315,834 449.739,455	74	327.309,849 449.735,667	7.083	74	327.309,849 449.735,667	75	327.296,536 449.726,409	16.21 6	75	327.296,536 449.726,409	76	327.288,275 449.720,606	10.09 5
76	327.288,275 449.720,606	77	327.265,844 449.709,281	25.12 8	77	327.265,844 449.709,281	78	327.251,772 449.701,733	15.96 9	78	327.251,772 449.701,733	79	327.236,475 449.697,076	15.99
79	327.236,475 449.697,076	80	327.217,068 449.694,214	19.61 7	80	327.217,068 449.694,214	81	327.188,612 449.684,559	30.04 9	81	327.188,612 449.684,559	82	327.169,869 449.672,072	22.52 2
82	327.169,869 449.672,072	83	327.148,873 449.663,941	22.51 5	83	327.148,873 449.663,941	84	327.128,009 449.658,862	21.47 3	84	327.128,009 449.658,862	85	327.107,116 449.653,642	21.53 5
85	327.107,116 449.653,642	86	327.093,419 449.647,737	14.91 6	86	327.093,419 449.647,737	87	327.076,008 449.644,411	17.72 6	87	327.076,008 449.644,411	88	327.056,667 449.646,239	19.42 7
88	327.056,667 449.646,239	89	327.039,234 449.648,922	17.63 8	89	327.039,234 449.648,922	90	327.026,74 449.651,983	12.86 4	90	327.026,74 449.651,983	91	327.026,762 449.673,539	21.55 6
91	327.026,762 449.673,539	92	327.026,533 449.692,189	18.65 1	92	327.026,533 449.692,189	93	327.024,893 449.699,823	17.71	93	327.024,893 449.699,823	94	327.025,809 449.727,53	17.73 1
94	327.025,809 449.727,53	95	327.030,152 449.755,017	27.82 8	95	327.030,152 449.755,017	96	327.039,166 449.773,889	20.91 4	96	327.039,166 449.773,889	97	327.038,976 449.792,323	18.43 5
97	327.038,976 449.792,323	98	327.034,426 449.808,331	16.64 2	98	327.034,426 449.808,331	99	327.026,653 449.831,223	24.17 6	99	327.026,653 449.831,223	100	327.034,198 449.861,383	31.08 9
100	327.034,198 449.861,383	101	327.037,127 449.879,22	18.07 6	101	327.037,127 449.879,22	102	327.025,854 449.919,614	41.93 8	102	327.025,854 449.919,614	103	327.015,374 449.939,145	22.16 5
103	327.015,374 449.939,145	104	326.996,133 449.975,003	40.69 4	104	326.996,133 449.975,003	105	326.989,195 449.987,934	14.67 5	105	326.989,195 449.987,934	106	326.980,906 450.003,381	17.53
106	326.980,906 450.003,381	107	326.960,294 450.043,919	45.47 7	107	326.960,294 450.043,919	108	326.950,678 450.065,702	23.81 1	108	326.950,678 450.065,702	109	326.937,614 450.078,595	18.35 5
109	326.937,614 450.078,595	1	326.923,341 450.092,066	19.62 6										

** Lungimile segmentelor sunt determinate în planul de proiecție Stereo 70 și sunt rotunjite la 1 milimetru.

*** Distanța dintre puncte este formată din segmente cumulate ce sunt mai mici decât valoarea 1 milimetru.

**DATE DESPRE IMOBILUL NR. 1752**

Oficiul de Cadastru și Publicitate Imobiliară HUNEDOARA
Biroul de Cadastru și Publicitate Imobiliară Hateg

A. Partea I. Descrierea imobilului

TEREN Extravilan

Adresa: Jud. Hunedoara

Nr. Crt	Nr cadastral Nr. topografic	Suprafața* (mp)	Observații / Referințe
A1		12.000	Sector cadastral:3 Teren neimprejmuit;

B. Partea II. Proprietari și acte

Inscrieri privitoare la dreptul de proprietate și alte drepturi reale	Referințe
1 / 05/07/2023	
Act Administrativ nr. 91054/496, din 06/12/2006 emis de CJPSDPAT HUNEDOARA;	
B1	A1
Intabulare, drept de PROPRIETATE, dobandit prin Reconstituire, cota actuala 1/1	
1) PAVELONI TEOFIL DEFUNCT:Da	

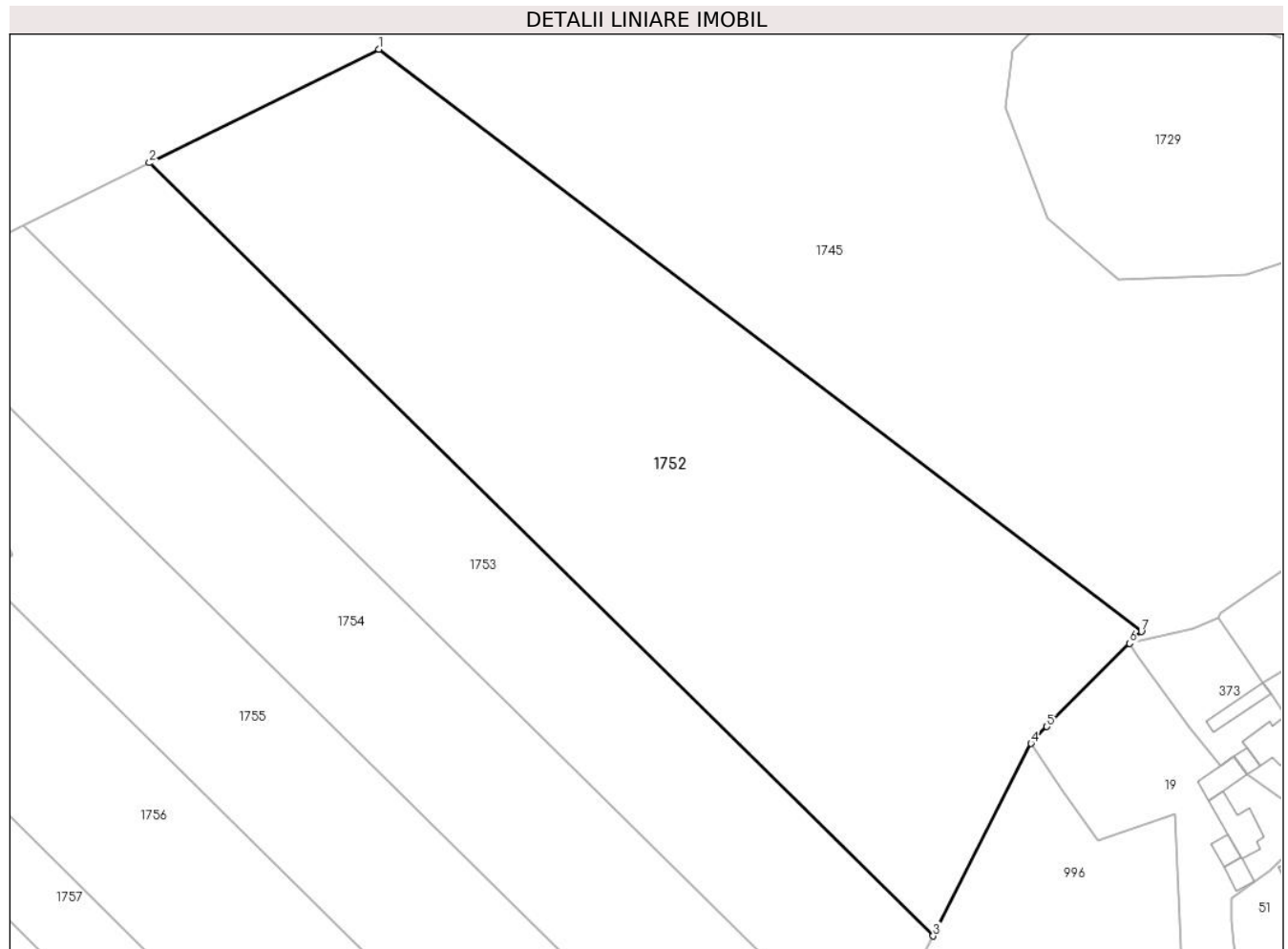
C. Partea III. SARCINI .

Inscrieri privind dezmembramintele dreptului de proprietate, drepturi reale de garanție și sarcini	Referințe
NU SUNT	

Teren

Nr cadastral	Suprafața (mp)*	Observații / Referințe
	12.000	

* Suprafața este determinată în planul de proiecție Stereo 70.



Date referitoare la teren

Crt	Categorie folosință	Intra vilan	Suprafața (mp)	Tarla	Parcelă	Nr. topo	Observații / Referințe
1	padure	NU	12.000	32	366/1/22	-	

Lungime Segmente

1) Valorile lungimilor segmentelor sunt obținute din proiecție în plan.

Punct început	X / Y	Punct sfârșit	X / Y	Lungime segment (** (m)
1	327.334,757 450.048,469	2	327.289,233 450.025,944	50.792
2	327.289,233 450.025,944	3	327.444,847 449.872,565	218.497
3	327.444,847 449.872,565	4	327.464,28 449.910,755	42.85
4	327.464,28 449.910,755	5	327.467,415 449.914,099	4.584
5	327.467,415 449.914,099	6	327.483,869 449.930,601	23.303

Punct început	X / Y	Punct sfârșit	X / Y	Lungime segment (** (m)
6	327.483,869 449.930,601	7	327.486,203 449.932,942	3.306
7	327.486,203 449.932,942	1	327.334,757 450.048,469	190.479

** Lungimile segmentelor sunt determinate în planul de proiecție Stereo 70 și sunt rotunjite la 1 milimetru.

*** Distanța dintre puncte este formată din segmente cumulate ce sunt mai mici decât valoarea 1 milimetru.

**DATE DESPRE IMOBILUL NR. 1753**

Oficiul de Cadastru și Publicitate Imobiliară HUNEDOARA
Biroul de Cadastru și Publicitate Imobiliară Hateg

A. Partea I. Descrierea imobilului

TEREN Extravilan

Adresa: Jud. Hunedoara

Nr. Crt	Nr cadastral Nr. topografic	Suprafața* (mp)	Observații / Referințe
A1		6.000	Sector cadastral:3 Teren neimprejmuit;

B. Partea II. Proprietari și acte

Inscrieri privitoare la dreptul de proprietate și alte drepturi reale		Referințe
1 / 05/07/2023		
Act Administrativ nr. 91054/495, din 06/12/2006 emis de CJPSDPAT HUNEDOARA;		
B1	Intabulare, drept de PROPRIETATE, dobandit prin Reconstituire, cota actuala 1/1 1) DAVIDONI EUGENIA-MARIANA	A1

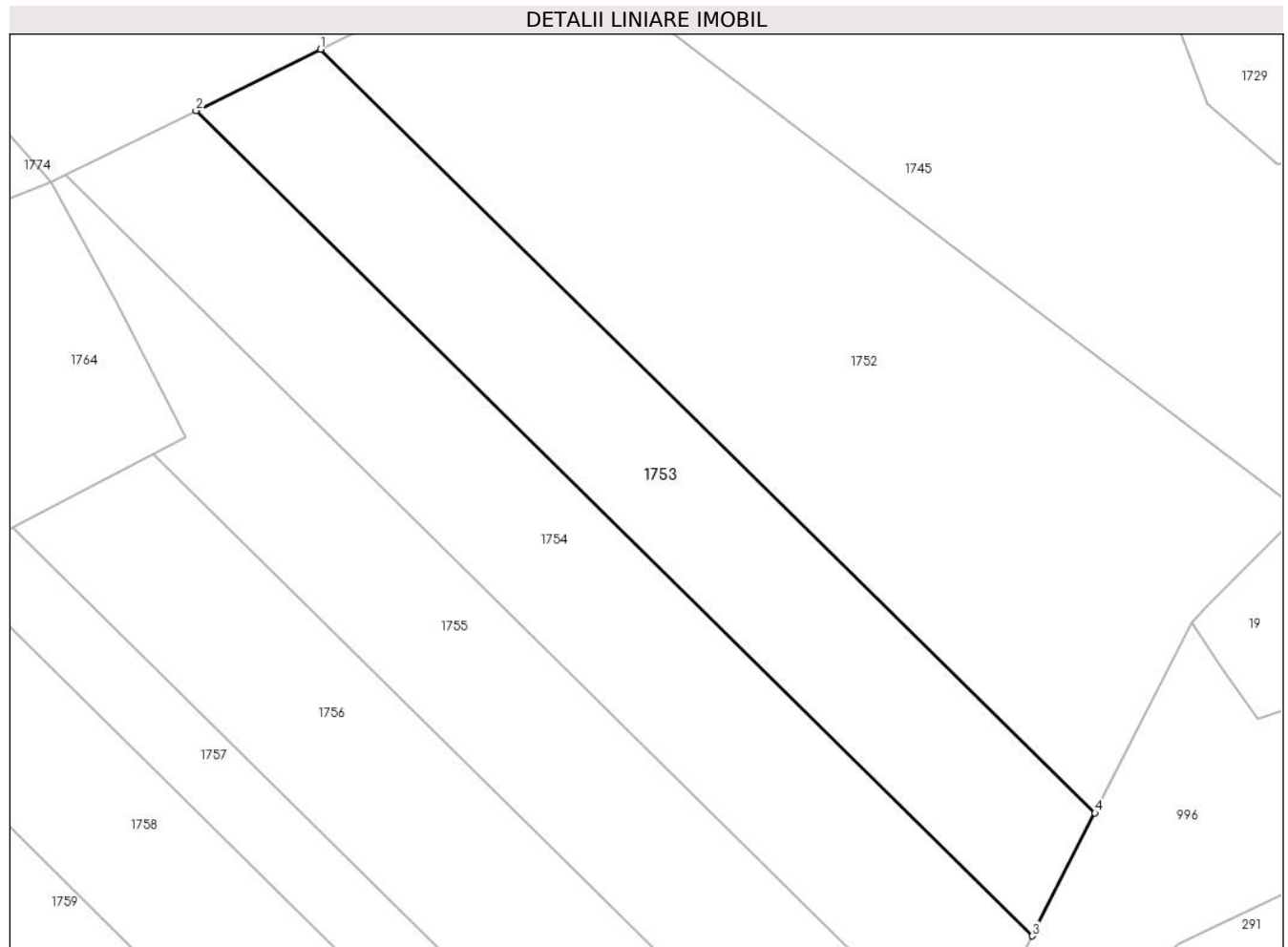
C. Partea III. SARCINI .

Inscrieri privind dezmembramintele dreptului de proprietate, drepturi reale de garanție și sarcini	Referințe
NU SUNT	

Teren

Nr cadastral	Suprafața (mp)*	Observații / Referințe
	6.000	

* Suprafața este determinată în planul de proiecție Stereo 70.



Date referitoare la teren

Crt	Categorie folosință	Intra vilan	Suprafața (mp)	Tarla	Parcelă	Nr. topo	Observații / Referințe
1	padure	NU	6.000	32	366/1/21	-	

Lungime Segmente

1) Valorile lungimilor segmentelor sunt obținute din proiecție în plan.

Punct început	X / Y	Punct sfârșit	X / Y	Lungime segment (** (m)
1	327.289,233 450.025,944	2	327.264,162 450.013,574	27.957
2	327.264,162 450.013,574	3	327.432,288 449.847,886	236.048
3	327.432,288 449.847,886	4	327.444,847 449.872,565	27.691
4	327.444,847 449.872,565	1	327.289,233 450.025,944	218.497

** Lungimile segmentelor sunt determinate în planul de proiecție Stereo 70 și sunt rotunjite la 1 milimetru.

***** Distanţa dintre puncte este formată din segmente cumulate ce sunt mai mici decât valoarea 1 milimetru.**

**DATE DESPRE IMOBILUL NR. 1754**

Oficiul de Cadastru și Publicitate Imobiliară HUNEDOARA
Biroul de Cadastru și Publicitate Imobiliară Hateg

A. Partea I. Descrierea imobilului

TEREN Extravilan

Adresa: Jud. Hunedoara

Nr. Crt	Nr cadastral Nr. topografic	Suprafața* (mp)	Observații / Referințe
A1		6.700	Sector cadastral:3 Teren neimprejmuit;

B. Partea II. Proprietari și acte

Inscrieri privitoare la dreptul de proprietate și alte drepturi reale	Referințe
1 / 05/07/2023	
Act Administrativ nr. 91054/17, din 25/09/2002 emis de CJPSDPAT HUNEDOARA;	
B1	A1
Intabulare, drept de PROPRIETATE, dobandit prin Reconstituire, cota actuala 1/1 1) OBREJAN CASIANA	

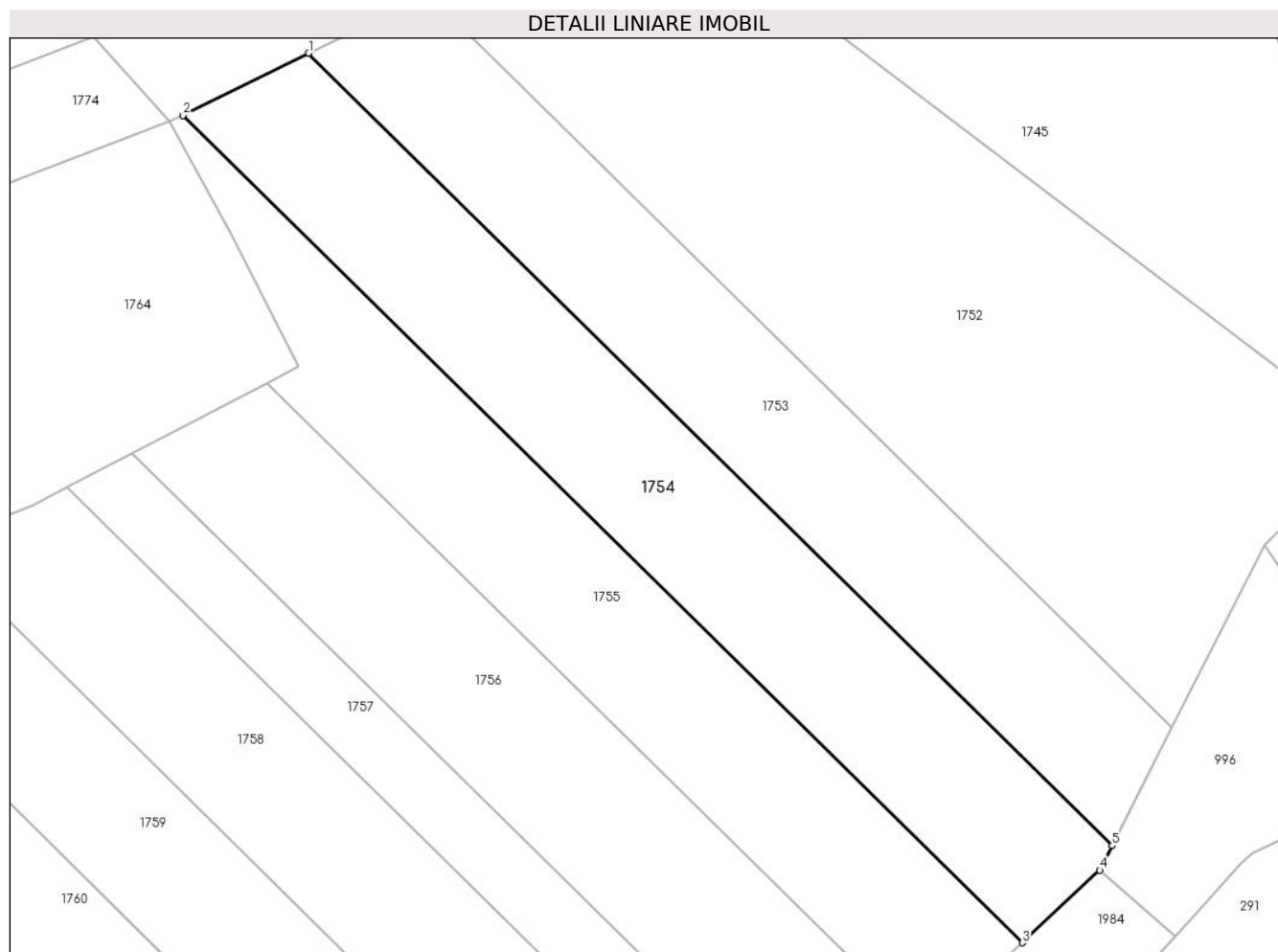
C. Partea III. SARCINI .

Inscrieri privind dezmembramintele dreptului de proprietate, drepturi reale de garanție și sarcini	Referințe
NU SUNT	

Anexa Nr. 1 La Partea I**Teren**

Nr cadastral	Suprafața (mp)*	Observații / Referințe
	6.700	

* Suprafața este determinată în planul de proiecție Stereo 70.

**Date referitoare la teren**

Crt	Categorie folosință	Intra vilan	Suprafața (mp)	Tarla	Parcelă	Nr. topo	Observații / Referințe
1	padure	NU	6.700	32	366/1/20	-	

Lungime Segmente

1) Valorile lungimilor segmentelor sunt obținute din proiecție în plan.

Punct început	X / Y	Punct sfârșit	X / Y	Lungime segment (** (m)
1	327.264,162 450.013,574	2	327.237,88 450.000,606	29.307
2	327.237,88 450.000,606	3	327.413,469 449.827,578	246.516
3	327.413,469 449.827,578	4	327.429,69 449.842,78	22.231
4	327.429,69 449.842,78	5	327.432,288 449.847,886	5.729
5	327.432,288 449.847,886	1	327.264,162 450.013,574	236.048

**** Lungimile segmentelor sunt determinate în planul de proiecție Stereo 70 și sunt rotunjite la 1 milimetru.**

***** Distanța dintre puncte este formată din segmente cumulate ce sunt mai mici decât valoarea 1 milimetru.**

**DATE DESPRE IMOBILUL NR. 1755**

Oficiul de Cadastru și Publicitate Imobiliară HUNEDOARA
Biroul de Cadastru și Publicitate Imobiliară Hateg

A. Partea I. Descrierea imobilului

TEREN Extravilan

Adresa: Jud. Hunedoara

Nr. Crt	Nr cadastral Nr. topografic	Suprafața* (mp)	Observații / Referințe
A1		5.900	Sector cadastral:3 Teren neimprejmuit;

B. Partea II. Proprietari și acte

Inscrieri privitoare la dreptul de proprietate și alte drepturi reale		Referințe
1 / 05/07/2023		
Act Administrativ nr. 91054/428, din 03/04/2006 emis de CJPSDPAT HUNEDOARA;		
B1	Intabulare, drept de PROPRIETATE, dobandit prin Reconstituire, cota actuala 1/1 1) BARBONI CORNEL DEFUNCT:Da	A1

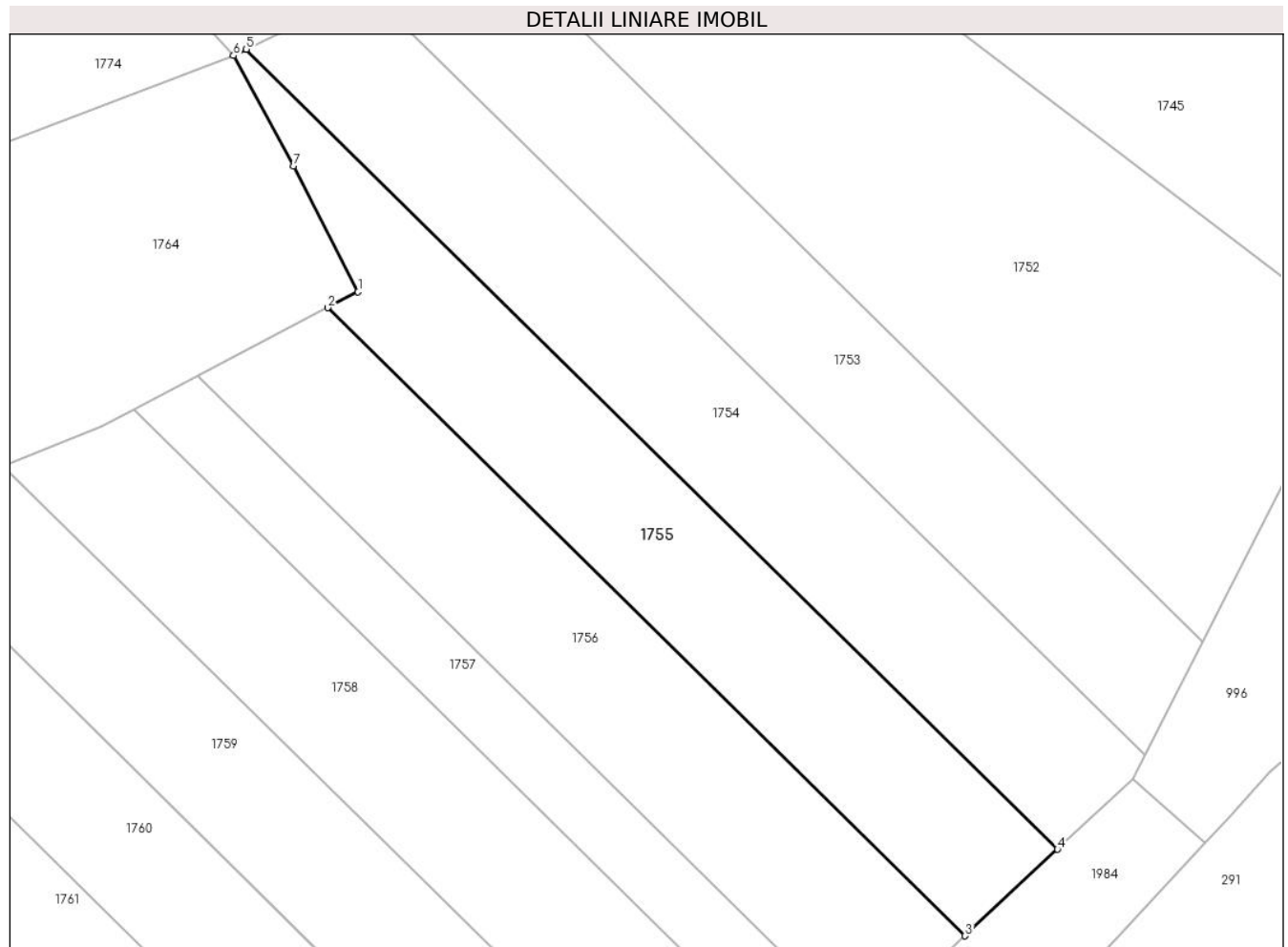
C. Partea III. SARCINI .

Inscrieri privind dezmembramintele dreptului de proprietate, drepturi reale de garanție și sarcini	Referințe
NU SUNT	

Teren

Nr cadastral	Suprafața (mp)*	Observații / Referințe
	5.900	

* Suprafața este determinată în planul de proiecție Stereo 70.



Date referitoare la teren

Crt	Categorie folosință	Intravilan	Suprafața (mp)	Tarla	Parcelă	Nr. topo	Observații / Referințe
1	padure	NU	5.900	32	366/1/19	-	

Lungime Segmente

1) Valorile lungimilor segmentelor sunt obținute din proiecție în plan.

Punct început	X / Y	Punct sfârșit	X / Y	Lungime segment (** (m)
1	327.262,072 449.948,12	2	327.255,508 449.944,687	7.408
2	327.255,508 449.944,687	3	327.393,474 449.808,838	193.622
3	327.393,474 449.808,838	4	327.413,469 449.827,578	27.404
4	327.413,469 449.827,578	5	327.237,88 450.000,606	246.516
5	327.237,88 450.000,606	6	327.235,081 449.999,225	3.121

Punct început	X / Y	Punct sfârşit	X / Y	Lungime segment (** (m)
6	327.235,081 449.999,225	7	327.248,153 449.975,345	27.224
7	327.248,153 449.975,345	1	327.262,072 449.948,12	30.577

** Lungimile segmentelor sunt determinate în planul de proiecţie Stereo 70 şi sunt rotunjite la 1 milimetru.

*** Distanţa dintre puncte este formată din segmente cumulate ce sunt mai mici decât valoarea 1 milimetru.

**DATE DESPRE IMOBILUL NR. 1756**

Oficiul de Cadastru și Publicitate Imobiliară HUNEDOARA
Biroul de Cadastru și Publicitate Imobiliară Hateg

A. Partea I. Descrierea imobilului

TEREN Extravilan

Adresa: Jud. Hunedoara

Nr. Crt	Nr cadastral Nr. topografic	Suprafața* (mp)	Observații / Referințe
A1		6.000	Sector cadastral:3 Teren neimprejmuit;

B. Partea II. Proprietari și acte

Inscrieri privitoare la dreptul de proprietate și alte drepturi reale		Referințe
1 / 05/07/2023		
Act Administrativ nr. 91054/34, din 25/09/2002 emis de CJPSDPAT HUNEDOARA;		
B1	Intabulare, drept de PROPRIETATE, dobandit prin Reconstituire, cota actuala 1/1 1) FLORESCU EUGENIA DEFUNCT:Da	A1

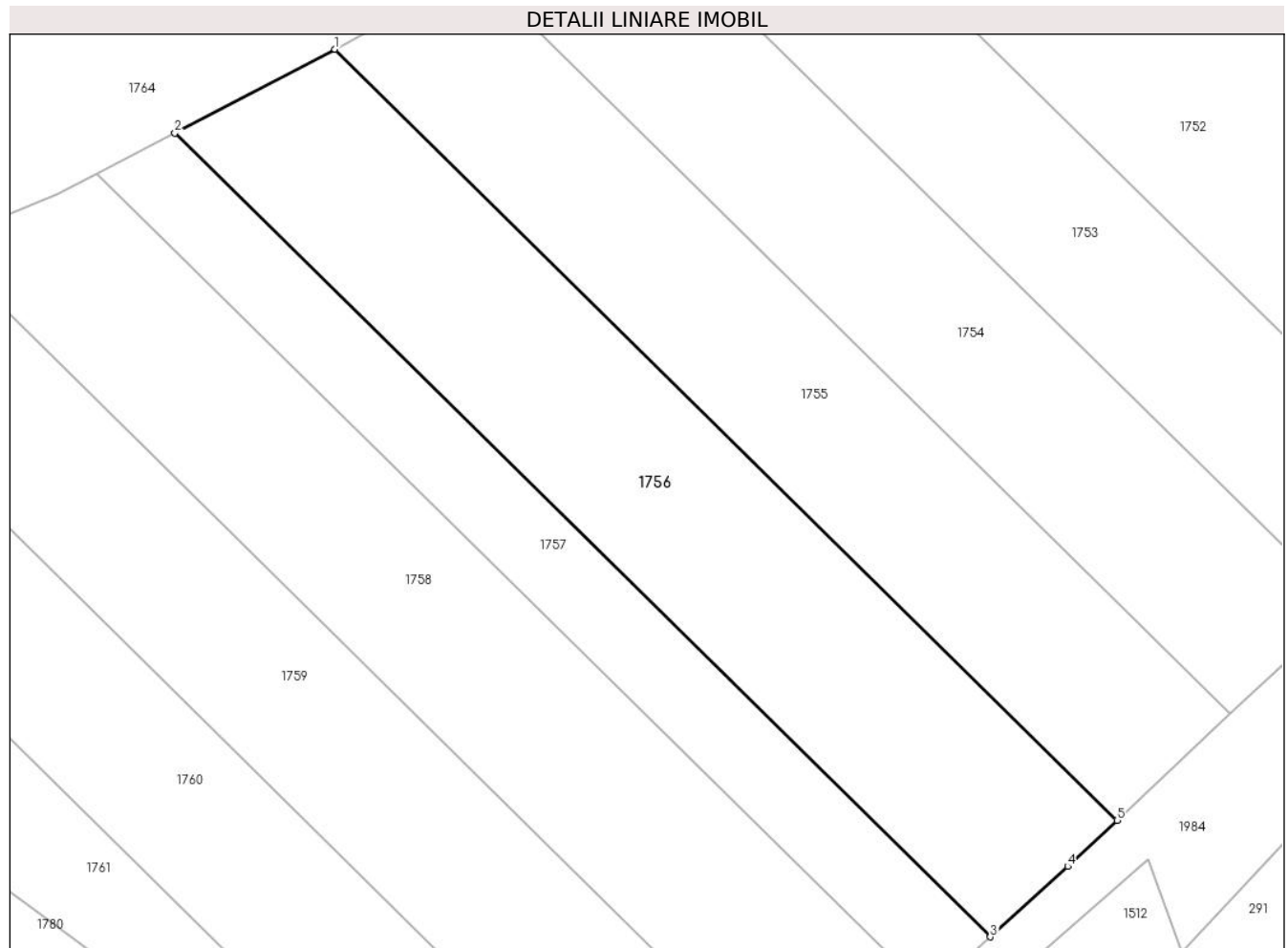
C. Partea III. SARCINI .

Inscrieri privind dezmembramintele dreptului de proprietate, drepturi reale de garanție și sarcini	Referințe
NU SUNT	

Teren

Nr cadastral	Suprafața (mp)*	Observații / Referințe
	6.000	

* Suprafața este determinată în planul de proiecție Stereo 70.



Date referitoare la teren

Crt	Categorie folosință	Intra vilan	Suprafața (mp)	Tarla	Parcelă	Nr. topo	Observații / Referințe
1	padure	NU	6.000	32	366/1/19	-	

Lungime Segmente

1) Valorile lungimilor segmentelor sunt obținute din proiecție în plan.

Punct început	X / Y	Punct sfârșit	X / Y	Lungime segment (** (m)
1	327.255,508 449.944,687	2	327.227,273 449.929,919	31.864
2	327.227,273 449.929,919	3	327.371,117 449.788,282	201.872
3	327.371,117 449.788,282	4	327.384,772 449.800,683	18.446
4	327.384,772 449.800,683	5	327.393,474 449.808,838	11.926
5	327.393,474 449.808,838	1	327.255,508 449.944,687	193.622

**** Lungimile segmentelor sunt determinate în planul de proiecție Stereo 70 și sunt rotunjite la 1 milimetru.**

***** Distanța dintre puncte este formată din segmente cumulate ce sunt mai mici decât valoarea 1 milimetru.**

**DATE DESPRE IMOBILUL NR. 1757**

Oficiul de Cadastru și Publicitate Imobiliară HUNEDOARA
Biroul de Cadastru și Publicitate Imobiliară Hateg

A. Partea I. Descrierea imobilului

TEREN Extravilan

Adresa: Jud. Hunedoara

Nr. Crt	Nr cadastral Nr. topografic	Suprafața* (mp)	Observații / Referințe
A1		3.000	Sector cadastral:3 Teren neimprejmuit;

B. Partea II. Proprietari și acte

Inscrieri privitoare la dreptul de proprietate și alte drepturi reale	Referințe
1 / 05/07/2023	
Act Administrativ nr. 91054/19, din 25/09/2002 emis de CJPSDPAT HUNEDOARA;	
B1	A1
Intabulare, drept de PROPRIETATE, dobandit prin Reconstituire, cota actuala 1/1	
1) DĂNESCU ȘTEFAN DEFUNCT:Da	

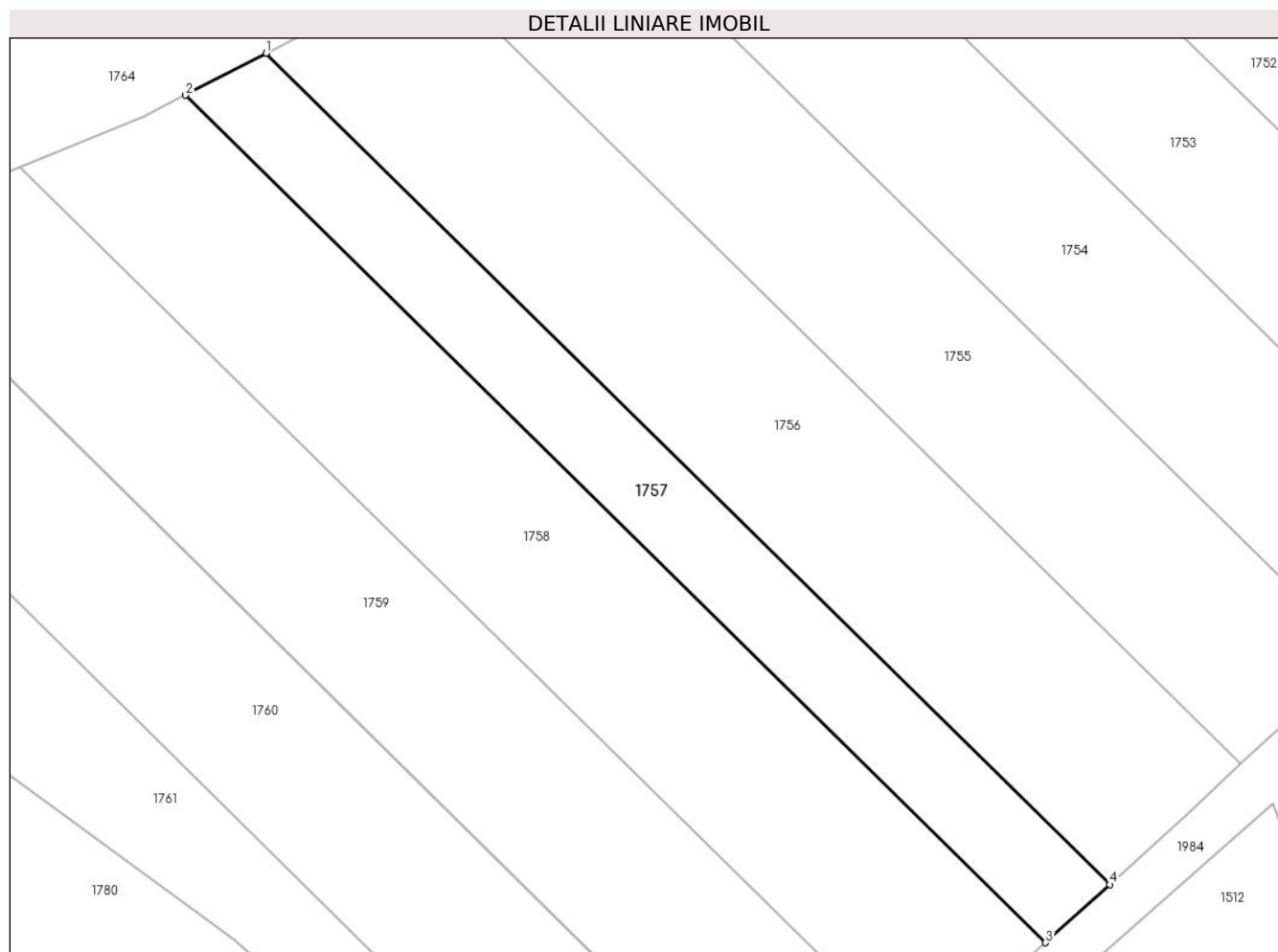
C. Partea III. SARCINI .

Inscrieri privind dezmembramintele dreptului de proprietate, drepturi reale de garanție și sarcini	Referințe
NU SUNT	

Teren

Nr cadastral	Suprafața (mp)*	Observații / Referințe
	3.000	

* Suprafața este determinată în planul de proiecție Stereo 70.



Date referitoare la teren

Crt	Categorie folosință	Intravilan	Suprafața (mp)	Tarla	Parcelă	Nr. topo	Observații / Referințe
1	padure	NU	3.000	32	366/1/18	-	

Lungime Segmente

1) Valorile lungimilor segmentelor sunt obținute din proiecție în plan.

Punct început	X / Y	Punct sfârșit	X / Y	Lungime segment (** (m)
1	327.227,273 449.929,919	2	327.213,573 449.922,753	15.461
2	327.213,573 449.922,753	3	327.360,203 449.778,372	205.782
3	327.360,203 449.778,372	4	327.371,117 449.788,282	14.742
4	327.371,117 449.788,282	1	327.227,273 449.929,919	201.872

** Lungimile segmentelor sunt determinate în planul de proiecție Stereo 70 și sunt rotunjite la 1 milimetru.

***** Distanţa dintre puncte este formată din segmente cumulate ce sunt mai mici decât valoarea 1 milimetru.**

**DATE DESPRE IMOBILUL NR. 1758**

Oficiul de Cadastru și Publicitate Imobiliară HUNEDOARA
Biroul de Cadastru și Publicitate Imobiliară Hateg

A. Partea I. Descrierea imobilului

TEREN Extravilan

Adresa: Jud. Hunedoara

Nr. Crt	Nr cadastral Nr. topografic	Suprafața* (mp)	Observații / Referințe
A1		6.000	Sector cadastral:3 Teren neimprejmuit;

B. Partea II. Proprietari și acte

Inscrieri privitoare la dreptul de proprietate și alte drepturi reale	Referințe
1 / 05/07/2023	
Act Administrativ nr. 91054/3, din 25/09/2002 emis de CJPSDPAT HUNEDOARA;	
B1	A1
Intabulare, drept de PROPRIETATE, dobandit prin Reconstituire, cota actuala 1/1 1) JURJESC ORTENZIA	

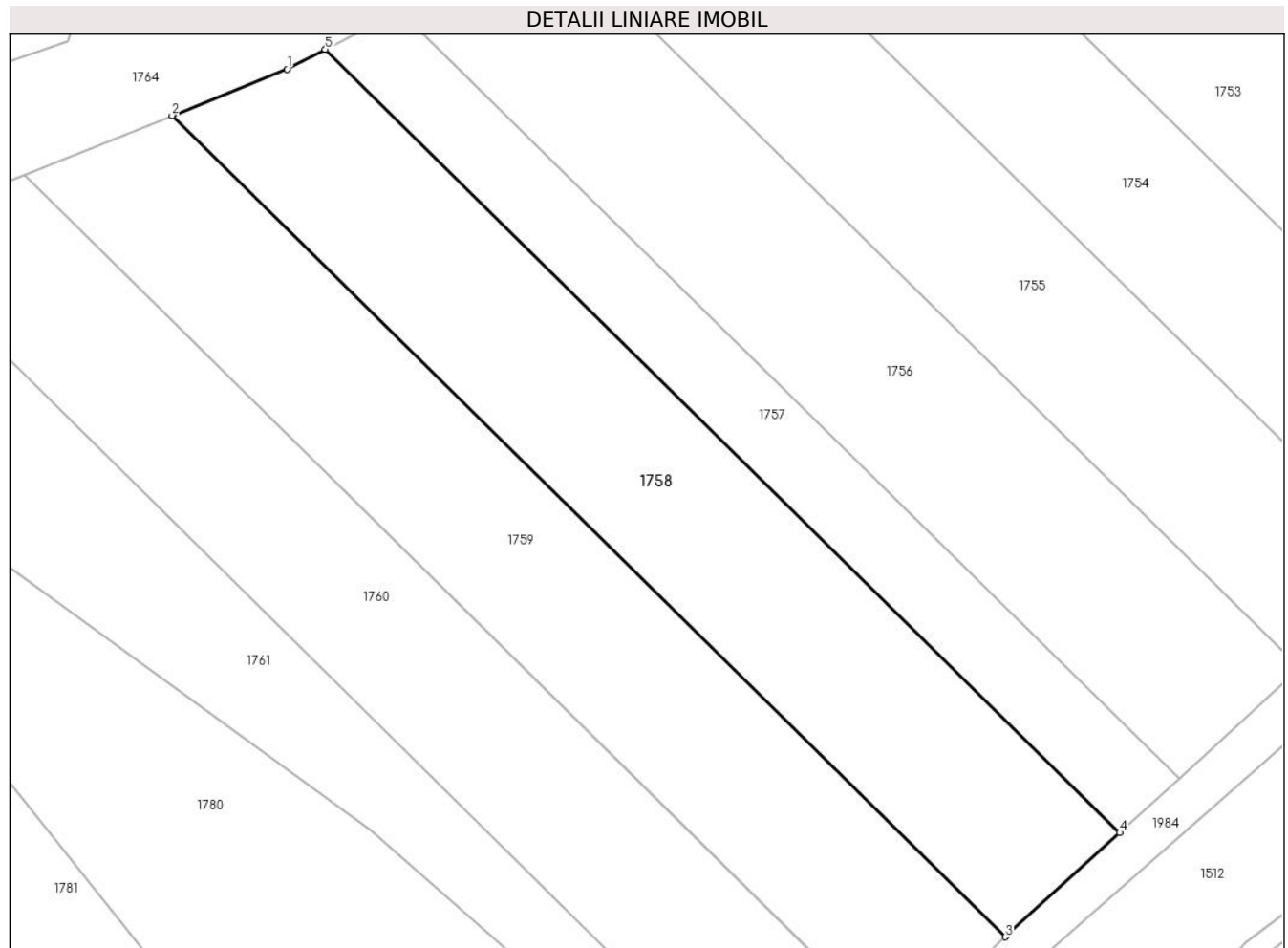
C. Partea III. SARCINI .

Inscrieri privind dezmembramintele dreptului de proprietate, drepturi reale de garanție și sarcini	Referințe
NU SUNT	

Teren

Nr cadastral	Suprafața (mp)*	Observații / Referințe
	6.000	

* Suprafața este determinată în planul de proiecție Stereo 70.



Date referitoare la teren

Crt	Categorie folosință	Intra vilan	Suprafața (mp)	Tarla	Parcelă	Nr. topo	Observații / Referințe
1	padure	NU	6.000	32	366/1/17	-	

Lungime Segmente

1) Valorile lungimilor segmentelor sunt obținute din proiecție în plan.

Punct început	X / Y	Punct sfârșit	X / Y	Lungime segment (** (m)
1	327.206,576 449.919,094	2	327.185,314 449.910,569	22.907
2	327.185,314 449.910,569	3	327.339,065 449.759,176	215.776
3	327.339,065 449.759,176	4	327.360,203 449.778,372	28.553
4	327.360,203 449.778,372	5	327.213,573 449.922,753	205.782
5	327.213,573 449.922,753	1	327.206,576 449.919,094	7.896

**** Lungimile segmentelor sunt determinate în planul de proiecție Stereo 70 și sunt rotunjite la 1 milimetru.**

***** Distanța dintre puncte este formată din segmente cumulate ce sunt mai mici decât valoarea 1 milimetru.**

**DATE DESPRE IMOBILUL NR. 1759**

Oficiul de Cadastru și Publicitate Imobiliară HUNEDOARA
Biroul de Cadastru și Publicitate Imobiliară Hateg

A. Partea I. Descrierea imobilului

TEREN Extravilan

Adresa: Jud. Hunedoara

Nr. Crt	Nr cadastral Nr. topografic	Suprafața* (mp)	Observații / Referințe
A1		6.000	Sector cadastral:3 Teren neimprejmuit;

B. Partea II. Proprietari și acte

Inscrieri privitoare la dreptul de proprietate și alte drepturi reale	Referințe
1 / 05/07/2023	
Act Administrativ nr. 91054/4, din 25/09/2002 emis de CJPSDPAT HUNEDOARA;	
B1	A1
Intabulare, drept de PROPRIETATE, dobandit prin Reconstituire, cota actuala 1/1 1) COLDEA ESTERA	

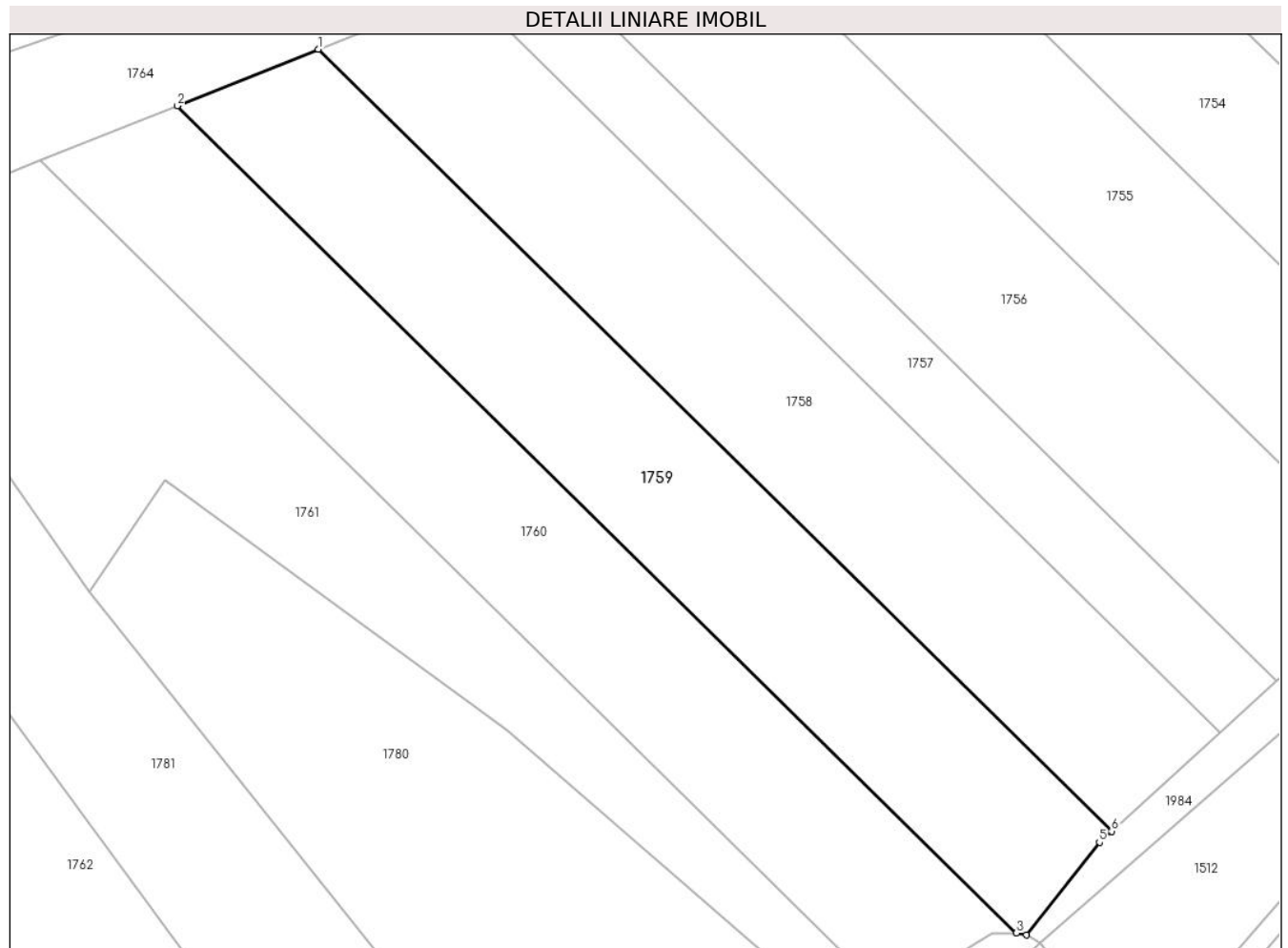
C. Partea III. SARCINI .

Inscrieri privind dezmembramintele dreptului de proprietate, drepturi reale de garanție și sarcini	Referințe
NU SUNT	

Teren

Nr cadastral	Suprafața (mp)*	Observații / Referințe
	6.000	

* Suprafața este determinată în planul de proiecție Stereo 70.



Date referitoare la teren

Crt	Categorie folosință	Intravilan	Suprafața (mp)	Tarla	Parcelă	Nr. topo	Observații / Referințe
1	padure	NU	6.000	32	366/1/16	-	

Lungime Segmente

1) Valorile lungimilor segmentelor sunt obținute din proiecție în plan.

Punct început	X / Y	Punct sfârșit	X / Y	Lungime segment (** (m)
1	327.185,314 449.910,569	2	327.158,017 449.899,624	29.41
2	327.158,017 449.899,624	3	327.320,64 449.739,496	228.226
3	327.320,64 449.739,496	4	327.322,616 449.739,105	2.014
4	327.322,616 449.739,105	5	327.336,722 449.757,048	22.824
5	327.336,722 449.757,048	6	327.339,065 449.759,176	3.165

Punct început	X / Y	Punct sfârşit	X / Y	Lungime segment (** (m)
6	327.339,065 449.759,176	1	327.185,314 449.910,569	215.776

** Lungimile segmentelor sunt determinate în planul de proiecţie Stereo 70 şi sunt rotunjite la 1 milimetru.

*** Distanţa dintre puncte este formată din segmente cumulate ce sunt mai mici decât valoarea 1 milimetru.

**DATE DESPRE IMOBILUL NR. 1760**

Oficiul de Cadastru și Publicitate Imobiliară HUNEDOARA
Biroul de Cadastru și Publicitate Imobiliară Hateg

A. Partea I. Descrierea imobilului

TEREN Extravilan

Adresa: Jud. Hunedoara

Nr. Crt	Nr cadastral Nr. topografic	Suprafața* (mp)	Observații / Referințe
A1		6.000	Sector cadastral:3 Teren neimprejmuit;

B. Partea II. Proprietari și acte

Inscrieri privitoare la dreptul de proprietate și alte drepturi reale	Referințe
1 / 05/07/2023	
Act Administrativ nr. 91054/35, din 25/09/2002 emis de CJPSDPAT HUNEDOARA;	
B1	A1
Intabulare, drept de PROPRIETATE, dobandit prin Reconstituire, cota actuala 1/1 1) PAVELONI TEOFIL DEFUNCT:Da	

C. Partea III. SARCINI .

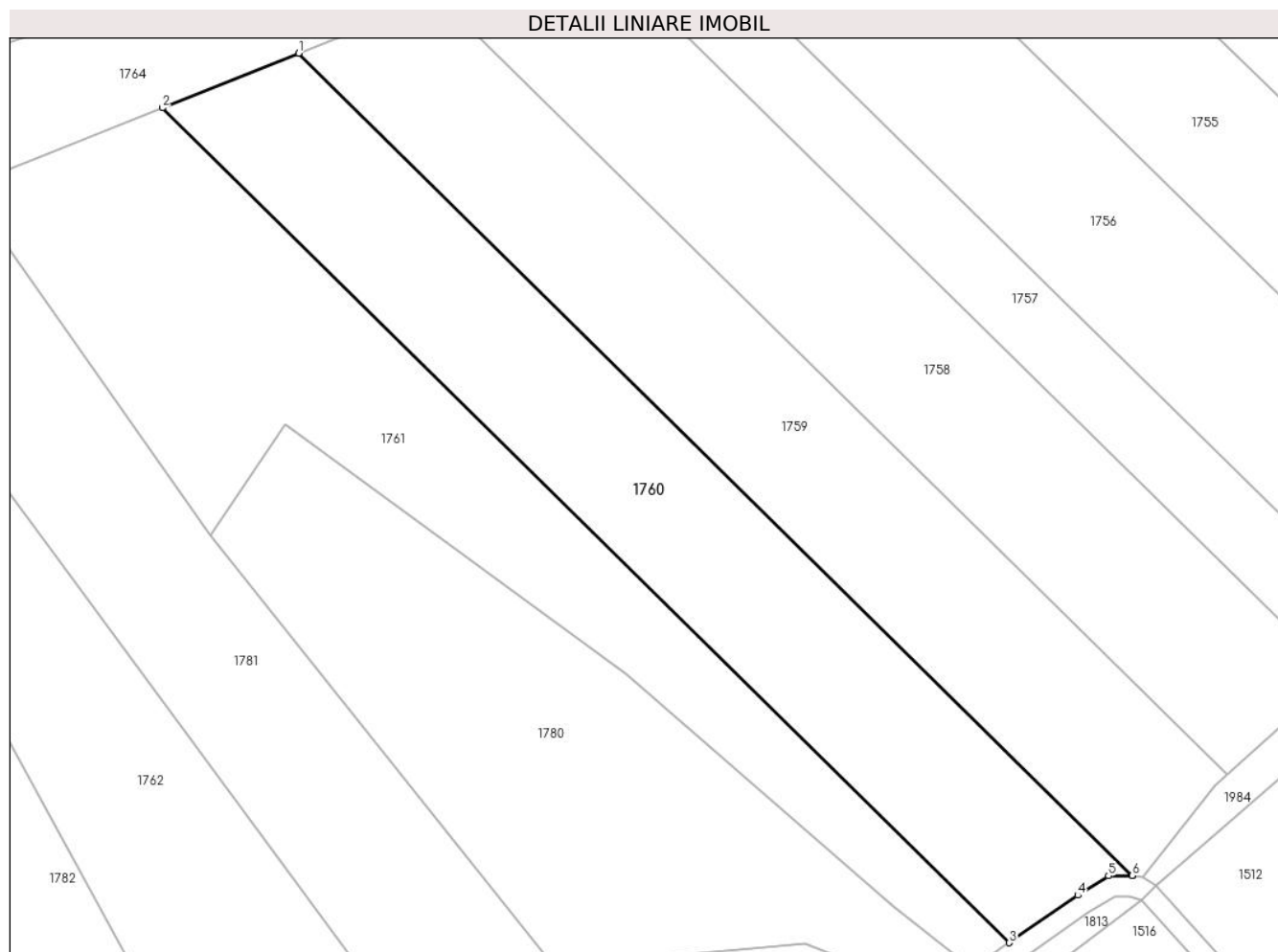
Inscrieri privind dezmembramintele dreptului de proprietate, drepturi reale de garanție și sarcini	Referințe
NU SUNT	

Anexa Nr. 1 La Partea I

Teren

Nr cadastral	Suprafața (mp)*	Observații / Referințe
	6.000	

* Suprafața este determinată în planul de proiecție Stereo 70.



Date referitoare la teren

Crt	Categorie folosință	Intra vilan	Suprafața (mp)	Tarla	Parcelă	Nr. topo	Observații / Referințe
1	padure	NU	6.000	32	366/1/15	-	

Lungime Segmente

1) Valorile lungimilor segmentelor sunt obținute din proiecție în plan.

Punct început	X / Y	Punct sfârșit	X / Y	Lungime segment (** (m)
1	327.158,017 449.899,624	2	327.131,443 449.888,97	28.63
2	327.131,443 449.888,97	3	327.296,536 449.726,409	231.693
3	327.296,536 449.726,409	4	327.309,849 449.735,667	16.216
4	327.309,849 449.735,667	5	327.315,834 449.739,455	7.083
5	327.315,834 449.739,455	6	327.320,513 449.739,522	4.679

Punct început	X / Y	Punct sfârşit	X / Y	Lungime segment (** (m)
6	327.320,513 449.739,522	7	327.320,64 449.739,496	0.13
7	327.320,64 449.739,496	1	327.158,017 449.899,624	228.226

** Lungimile segmentelor sunt determinate în planul de proiecţie Stereo 70 şi sunt rotunjite la 1 milimetru.

*** Distanţa dintre puncte este formată din segmente cumulate ce sunt mai mici decât valoarea 1 milimetru.

**DATE DESPRE IMOBILUL NR. 1761**

Oficiul de Cadastru și Publicitate Imobiliară HUNEDOARA
Biroul de Cadastru și Publicitate Imobiliară Hateg

A. Partea I. Descrierea imobilului

TEREN Extravilan

Adresa: Jud. Hunedoara

Nr. Crt	Nr cadastral Nr. topografic	Suprafața* (mp)	Observații / Referințe
A1		6.000	Sector cadastral:3 Teren neimprejmuit;

B. Partea II. Proprietari și acte

Inscrieri privitoare la dreptul de proprietate și alte drepturi reale	Referințe
1 / 05/07/2023	
Act Normativ nr. 7, din 13/03/1996 emis de Parlamentul României;	
B1	A1
Intabulare, drept de PROPRIETATE, dobandit prin Lege, cota actuala 1/1 1) COMUNA SARMIZEGETUSA-REZERVA COMISIEI LOCALE DE FOND FUNCJAR , CIF:4633293	

C. Partea III. SARCINI .

Inscrieri privind dezmembramintele dreptului de proprietate, drepturi reale de garanție și sarcini	Referințe
NU SUNT	

Teren

Nr cadastral	Suprafața (mp)*	Observații / Referințe
	6.000	

* Suprafața este determinată în planul de proiecție Stereo 70.



Date referitoare la teren

Crt	Categorie folosință	Intravilan	Suprafața (mp)	Tarla	Parcelă	Nr. topo	Observații / Referințe
1	padure	NU	6.000	32	366/1/14	-	

Lungime Segmente

1) Valorile lungimilor segmentelor sunt obținute din proiecție în plan.

Punct început	X / Y	Punct sfârșit	X / Y	Lungime segment (** (m)
1	327.288,275 449.720,606	2	327.296,536 449.726,409	10.095
2	327.296,536 449.726,409	3	327.131,443 449.888,97	231.693
3	327.131,443 449.888,97	4	327.093,058 449.873,58	41.355
4	327.093,058 449.873,58	5	327.140,889 449.805,619	83.105
5	327.140,889 449.805,619	6	327.155,501 449.827,256	26.109

Punct început	X / Y	Punct sfârşit	X / Y	Lungime segment (** (m)
6	327.155,501 449.827,256	7	327.221,974 449.778,76	82.283
7	327.221,974 449.778,76	8	327.273,957 449.733,552	68.891
8	327.273,957 449.733,552	9	327.287,204 449.722,94	16.973
9	327.287,204 449.722,94	1	327.288,275 449.720,606	2.568

** Lungimile segmentelor sunt determinate în planul de proiecție Stereo 70 și sunt rotunjite la 1 milimetru.

*** Distanța dintre puncte este formată din segmente cumulate ce sunt mai mici decât valoarea 1 milimetru.

**DATE DESPRE IMOBILUL NR. 1762**

Oficiul de Cadastru și Publicitate Imobiliară HUNEDOARA
Biroul de Cadastru și Publicitate Imobiliară Hateg

A. Partea I. Descrierea imobilului

TEREN Extravilan

Adresa: Jud. Hunedoara

Nr. Crt	Nr cadastral Nr. topografic	Suprafața* (mp)	Observații / Referințe
A1		6.000	Sector cadastral:3 Teren neimprejmuit;

B. Partea II. Proprietari și acte

Inscrieri privitoare la dreptul de proprietate și alte drepturi reale	Referințe
1 / 05/07/2023	
Act Administrativ nr. 91054/38, din 25/09/2002 emis de CJPSDPAT HUNEDOARA;	
B1	A1
Intabulare, drept de PROPRIETATE, dobandit prin Reconstituire, cota actuala 1/1 1) DUMBRAVA SAMFIRA-ROZALIA	

C. Partea III. SARCINI .

Inscrieri privind dezmembramintele dreptului de proprietate, drepturi reale de garanție și sarcini	Referințe
NU SUNT	

Teren

Nr cadastral	Suprafața (mp)*	Observații / Referințe
	6.000	

* Suprafața este determinată în planul de proiecție Stereo 70.



Date referitoare la teren

Crt	Categorie folosință	Intravilan	Suprafața (mp)	Tarla	Parcelă	Nr. topo	Observații / Referințe
1	padure	NU	6.000	32	366/1/11	-	

Lungime Segmente

1) Valorile lungimilor segmentelor sunt obținute din proiecție în plan.

Punct început	X / Y	Punct sfârșit	X / Y	Lungime segment (** (m)
1	327.069,692 449.857,17	2	327.045,238 449.842,428	28.554
2	327.045,238 449.842,428	3	327.101,92 449.765,184	95.81
3	327.101,92 449.765,184	4	327.147,913 449.680,822	96.085
4	327.147,913 449.680,822	5	327.179,899 449.707,965	41.951
5	327.179,899 449.707,965	1	327.069,692 449.857,17	185.493

**** Lungimile segmentelor sunt determinate în planul de proiecție Stereo 70 și sunt rotunjite la 1 milimetru.**

***** Distanța dintre puncte este formată din segmente cumulate ce sunt mai mici decât valoarea 1 milimetru.**

**DATE DESPRE IMOBILUL NR. 1763**

Oficiul de Cadastru și Publicitate Imobiliară HUNEDOARA
Biroul de Cadastru și Publicitate Imobiliară Hateg

A. Partea I. Descrierea imobilului

TEREN Extravilan

Adresa: Jud. Hunedoara

Nr. Crt	Nr cadastral Nr. topografic	Suprafața* (mp)	Observații / Referințe
A1		6.595	Sector cadastral:3 Teren neimprejmuit;

B. Partea II. Proprietari și acte

Inscrieri privitoare la dreptul de proprietate și alte drepturi reale		Referințe
1 / 05/07/2023		
Act Normativ nr. 7, din 13/03/1996 emis de Parlamentul României;		
B1	Intabulare, drept de PROPRIETATE, dobandit prin Lege, cota actuala 1/1	A1
1) COMUNA SARMIZEGETUSA-REZERVA COMISIEI LOCALE DE FOND FUNCJAR , CIF:4633293		

C. Partea III. SARCINI .

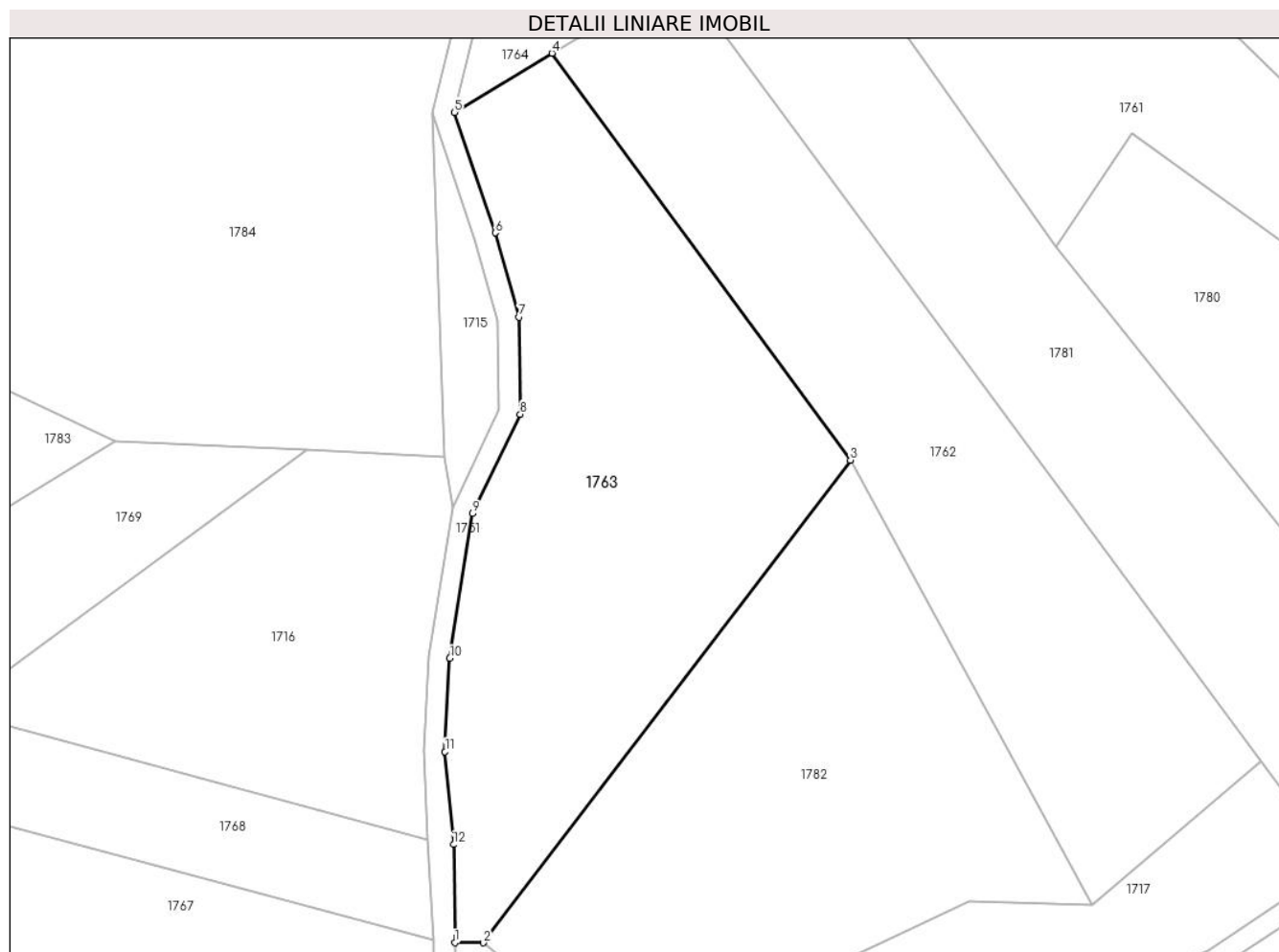
Inscrieri privind dezmembramintele dreptului de proprietate, drepturi reale de garanție și sarcini	Referințe
NU SUNT	

Anexa Nr. 1 La Partea I

Teren

Nr cadastral	Suprafața (mp)*	Observații / Referințe
	6.595	

* Suprafața este determinată în planul de proiecție Stereo 70.



Date referitoare la teren

Crt	Categorie folosință	Intravilan	Suprafața (mp)	Tarla	Parcelă	Nr. topo	Observații / Referințe
1	padure	NU	6.595	32	366/1/9	-	

Lungime Segmente

1) Valorile lungimilor segmentelor sunt obținute din proiecție în plan.

Punct început	X / Y	Punct sfârșit	X / Y	Lungime segment (** (m)
1	327.026,762 449.673,539	2	327.032,147 449.673,533	5.385
2	327.032,147 449.673,533	3	327.101,92 449.765,184	115.188
3	327.101,92 449.765,184	4	327.045,238 449.842,428	95.81
4	327.045,238 449.842,428	5	327.026,653 449.831,223	21.701
5	327.026,653 449.831,223	6	327.034,426 449.808,331	24.176

Punct început	X / Y	Punct sfârşit	X / Y	Lungime segment (** (m)
6	327.034,426 449.808,331	7	327.038,976 449.792,323	16.642
7	327.038,976 449.792,323	8	327.039,166 449.773,889	18.435
8	327.039,166 449.773,889	9	327.030,152 449.755,017	20.914
9	327.030,152 449.755,017	10	327.025,809 449.727,53	27.828
10	327.025,809 449.727,53	11	327.024,893 449.709,823	17.731
11	327.024,893 449.709,823	12	327.026,533 449.692,189	17.71
12	327.026,533 449.692,189	1	327.026,762 449.673,539	18.651

** Lungimile segmentelor sunt determinate în planul de proiecţie Stereo 70 şi sunt rotunjite la 1 milimetru.

*** Distanţa dintre puncte este formată din segmente cumulate ce sunt mai mici decât valoarea 1 milimetru.

**DATE DESPRE IMOBILUL NR. 1764**

Oficiul de Cadastru și Publicitate Imobiliară HUNEDOARA
Biroul de Cadastru și Publicitate Imobiliară Hateg

A. Partea I. Descrierea imobilului

TEREN Extravilan

Adresa: Jud. Hunedoara

Nr. Crt	Nr cadastral Nr. topografic	Suprafața* (mp)	Observații / Referințe
A1		9.000	Sector cadastral:3 Teren neimprejmuit;

B. Partea II. Proprietari și acte

Inscrieri privitoare la dreptul de proprietate și alte drepturi reale	Referințe
1 / 05/07/2023	
Act Administrativ nr. 91054/25, din 25/09/2002 emis de CJPSDPAT HUNEDOARA;	
B1	A1
Intabulare, drept de PROPRIETATE, dobandit prin Reconstituire, cota actuala 1/1	
1) BEUCA SANTIOANA DEFUNCT:Da	

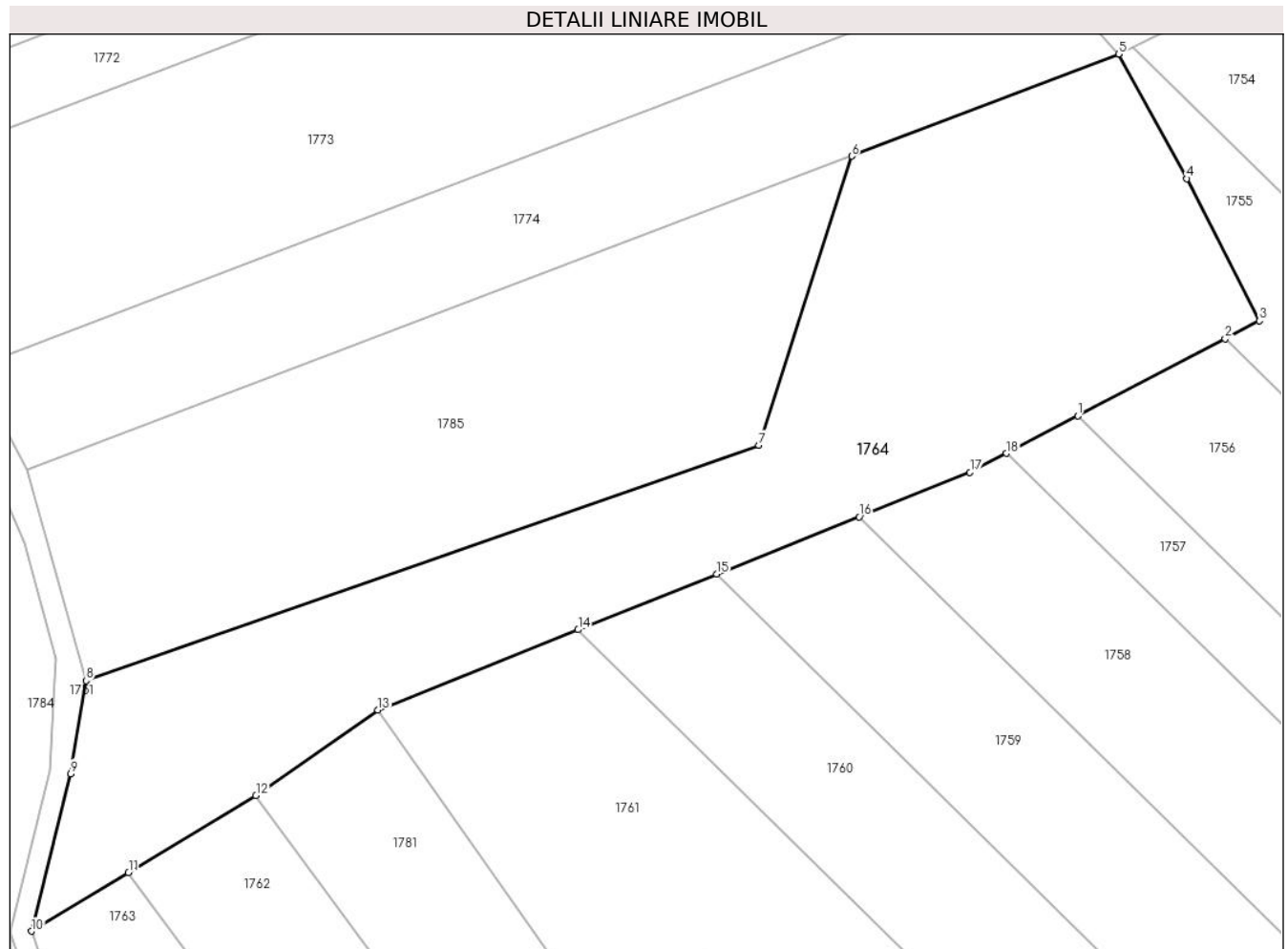
C. Partea III. SARCINI .

Inscrieri privind dezmembramintele dreptului de proprietate, drepturi reale de garanție și sarcini	Referințe
NU SUNT	

Teren

Nr cadastral	Suprafața (mp)*	Observații / Referințe
	9.000	

* Suprafața este determinată în planul de proiecție Stereo 70.



Date referitoare la teren

Crt	Categorie folosință	Intravilan	Suprafața (mp)	Tarla	Parcelă	Nr. topo	Observații / Referințe
1	padure	NU	9.000	32	366/1/8	-	

Lungime Segmente

1) Valorile lungimilor segmentelor sunt obținute din proiecție în plan.

Punct început	X / Y	Punct sfârșit	X / Y	Lungime segment (** (m)
1	327.227,273 449.929,919	2	327.255,508 449.944,687	31.864
2	327.255,508 449.944,687	3	327.262,072 449.948,12	7.408
3	327.262,072 449.948,12	4	327.248,153 449.975,345	30.577
4	327.248,153 449.975,345	5	327.235,081 449.999,225	27.224
5	327.235,081 449.999,225	6	327.183,917 449.979,678	54.771

Punct început	X / Y	Punct sfârşit	X / Y	Lungime segment (** (m)
6	327.183,917 449.979,678	7	327.166,113 449.924,314	58.156
7	327.166,113 449.924,314	8	327.037,127 449.879,22	136.641
8	327.037,127 449.879,22	9	327.034,198 449.861,383	18.076
9	327.034,198 449.861,383	10	327.026,653 449.831,223	31.089
10	327.026,653 449.831,223	11	327.045,238 449.842,428	21.701
11	327.045,238 449.842,428	12	327.069,692 449.857,17	28.554
12	327.069,692 449.857,17	13	327.093,058 449.873,58	28.553
13	327.093,058 449.873,58	14	327.131,443 449.888,97	41.355
14	327.131,443 449.888,97	15	327.158,017 449.899,624	28.63
15	327.158,017 449.899,624	16	327.185,314 449.910,569	29.41
16	327.185,314 449.910,569	17	327.206,576 449.919,094	22.907
17	327.206,576 449.919,094	18	327.213,573 449.922,753	7.896
18	327.213,573 449.922,753	1	327.227,273 449.929,919	15.461

** Lungimile segmentelor sunt determinate în planul de proiecţie Stereo 70 şi sunt rotunjite la 1 milimetru.

*** Distanţa dintre puncte este formată din segmente cumulate ce sunt mai mici decât valoarea 1 milimetru.

**DATE DESPRE IMOBILUL NR. 1765**

Oficiul de Cadastru și Publicitate Imobiliară HUNEDOARA
Biroul de Cadastru și Publicitate Imobiliară Hateg

A. Partea I. Descrierea imobilului

TEREN Extravilan

Adresa: Jud. Hunedoara

Nr. Crt	Nr cadastral Nr. topografic	Suprafața* (mp)	Observații / Referințe
A1		13.200	Sector cadastral:3 Teren neimprejmuit;

B. Partea II. Proprietari și acte

Inscrieri privitoare la dreptul de proprietate și alte drepturi reale		Referințe
1 / 05/07/2023		
Act Administrativ nr. 91054/32, din 25/09/2002 emis de CJPSDPAT HUNEDOARA;		
B1	Intabulare, drept de PROPRIETATE, dobandit prin Reconstituire, cota actuala 1/1 1) VIDA ANTONIO	A1

C. Partea III. SARCINI .

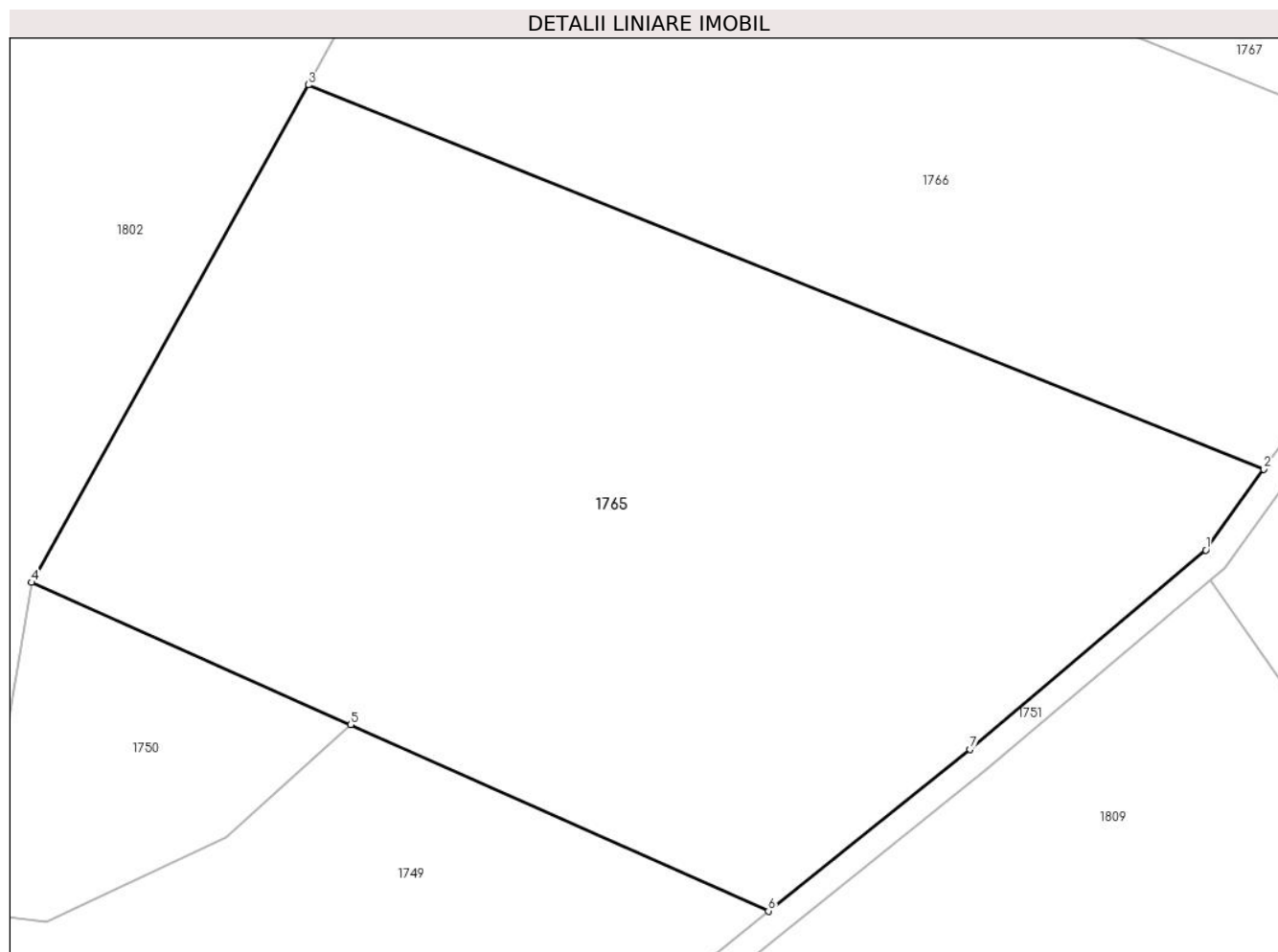
Inscrieri privind dezmembramintele dreptului de proprietate, drepturi reale de garanție și sarcini	Referințe
NU SUNT	

Anexa Nr. 1 La Partea I

Teren

Nr cadastral	Suprafața (mp)*	Observații / Referințe
	13.200	

* Suprafața este determinată în planul de proiecție Stereo 70.



Date referitoare la teren

Crt	Categorie folosință	Intra vilan	Suprafața (mp)	Tarla	Parcelă	Nr. topo	Observații / Referințe
1	padure	NU	13.200	31	359/16	-	

Lungime Segmente

1) Valorile lungimilor segmentelor sunt obținute din proiecție în plan.

Punct început	X / Y	Punct sfârșit	X / Y	Lungime segment (** (m)
1	326.962,16 449.533,942	2	326.971,197 449.546,555	15.516
2	326.971,197 449.546,555	3	326.822,218 449.606,443	160.566
3	326.822,218 449.606,443	4	326.779,069 449.528,934	88.71
4	326.779,069 449.528,934	5	326.828,816 449.506,753	54.468
5	326.828,816 449.506,753	6	326.893,958 449.477,707	71.324

Punct început	X / Y	Punct sfârşit	X / Y	Lungime segment (** (m)
6	326.893,958 449.477,707	7	326.925,408 449.502,912	40.304
7	326.925,408 449.502,912	1	326.962,16 449.533,942	48.1

** Lungimile segmentelor sunt determinate în planul de proiecţie Stereo 70 şi sunt rotunjite la 1 milimetru.

*** Distanţa dintre puncte este formată din segmente cumulate ce sunt mai mici decât valoarea 1 milimetru.

**DATE DESPRE IMOBILUL NR. 1766**

Oficiul de Cadastru și Publicitate Imobiliară HUNEDOARA
Biroul de Cadastru și Publicitate Imobiliară Hateg

A. Partea I. Descrierea imobilului

TEREN Extravilan

Adresa: Jud. Hunedoara

Nr. Crt	Nr cadastral Nr. topografic	Suprafața* (mp)	Observații / Referințe
A1		9.000	Sector cadastral:3 Teren neimprejmuit;

B. Partea II. Proprietari și acte

Inscrieri privitoare la dreptul de proprietate și alte drepturi reale		Referințe
1 / 05/07/2023		
Act Administrativ nr. 91054/37, din 25/09/2002 emis de CJPSDPAT HUNEDOARA;		
B1	Intabulare, drept de PROPRIETATE, dobandit prin Reconstituire, cota actuala 1/1 1) BRĂILĂ DANIEL 2) SIMEDRU VICTORIA 3) HIBAIS IOANA	A1

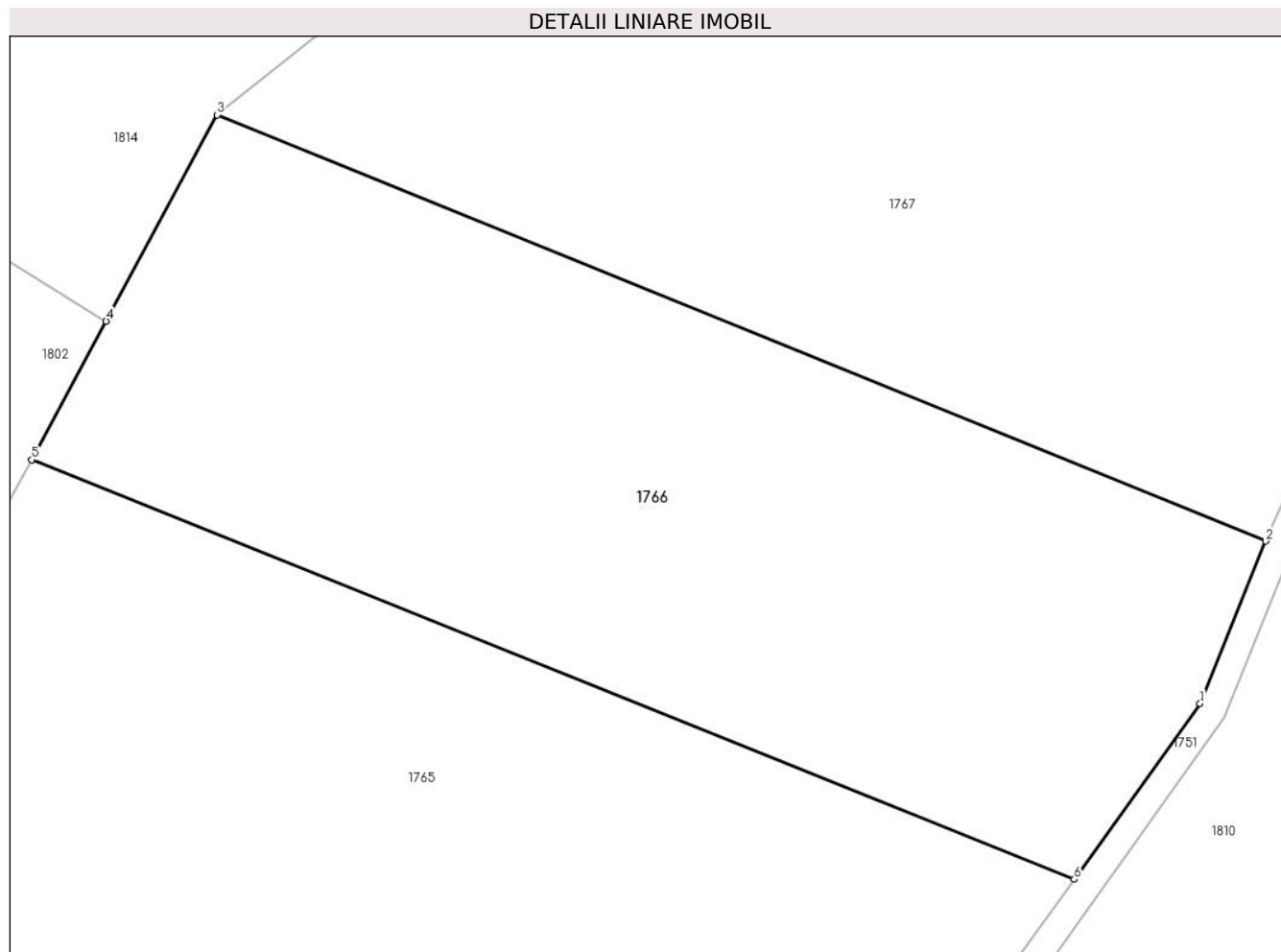
C. Partea III. SARCINI .

Inscrieri privind dezmembramintele dreptului de proprietate, drepturi reale de garanție și sarcini	Referințe
NU SUNT	

Anexa Nr. 1 La Partea I**Teren**

Nr cadastral	Suprafața (mp)*	Observații / Referințe
	9.000	

* Suprafața este determinată în planul de proiecție Stereo 70.

**Date referitoare la teren**

Crt	Categorie folosință	Intra vilan	Suprafața (mp)	Tarla	Parcelă	Nr. topo	Observații / Referințe
1	padure	NU	9.000	31	359/15	-	

Lungime Segmente

1) Valorile lungimilor segmentelor sunt obținute din proiecție în plan.

Punct început	X / Y	Punct sfârșit	X / Y	Lungime segment (** (m)
1	326.989,181 449.571,658	2	326.998,564 449.594,823	24.993
2	326.998,564 449.594,823	3	326.848,742 449.655,672	161.707
3	326.848,742 449.655,672	4	326.832,878 449.626,229	33.445
4	326.832,878 449.626,229	5	326.822,218 449.606,443	22.475
5	326.822,218 449.606,443	6	326.971,197 449.546,555	160.566

Punct început	X / Y	Punct sfârşit	X / Y	Lungime segment (** (m)
6	326.971,197 449.546,555	1	326.989,181 449.571,658	30.88

** Lungimile segmentelor sunt determinate în planul de proiecţie Stereo 70 şi sunt rotunjite la 1 milimetru.

*** Distanţa dintre puncte este formată din segmente cumulate ce sunt mai mici decât valoarea 1 milimetru.

**DATE DESPRE IMOBILUL NR. 1767**

Oficiul de Cadastru și Publicitate Imobiliară HUNEDOARA
Biroul de Cadastru și Publicitate Imobiliară Hateg

A. Partea I. Descrierea imobilului

TEREN Extravilan

Adresa: Jud. Hunedoara

Nr. Crt	Nr cadastral Nr. topografic	Suprafața* (mp)	Observații / Referințe
A1		10.600	Sector cadastral:3 Teren neimprejmuit;

B. Partea II. Proprietari și acte

Inscrieri privitoare la dreptul de proprietate și alte drepturi reale		Referințe
1 / 05/07/2023		
Act Administrativ nr. 91054/6, din 25/09/2002 emis de CJPSDPAT HUNEDOARA;		
B1	Intabulare, drept de PROPRIETATE, dobandit prin Reconstituire, cota actuala 1/1 1) BIRIȘ SCUMPINA DEFUNCT:Da 2) MEZAROȘ MARIA 3) NEIDONI ION	A1

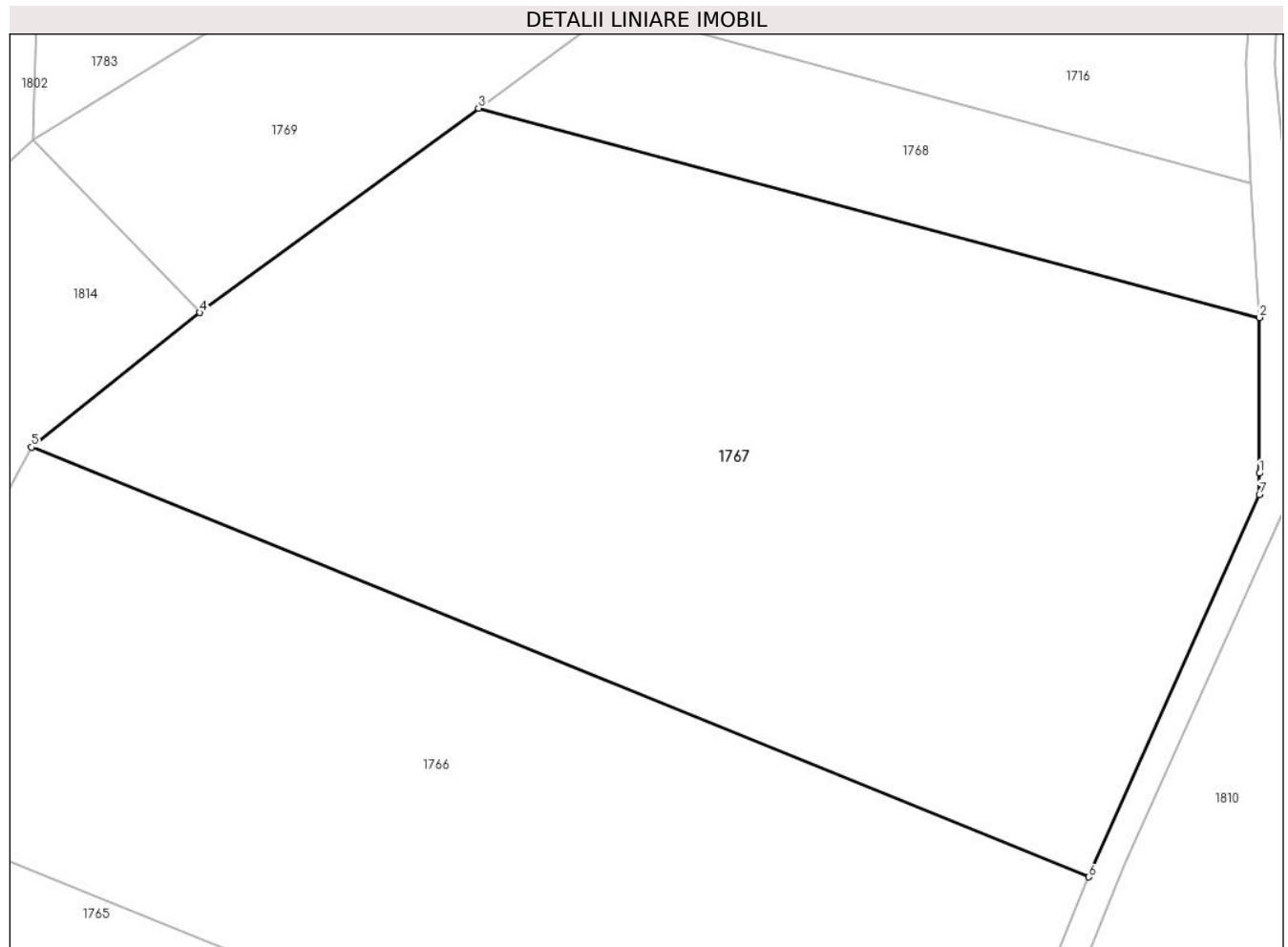
C. Partea III. SARCINI .

Inscrieri privind dezmembramintele dreptului de proprietate, drepturi reale de garanție și sarcini	Referințe
NU SUNT	

Teren

Nr cadastral	Suprafața (mp)*	Observații / Referințe
	10.600	

* Suprafața este determinată în planul de proiecție Stereo 70.



Date referitoare la teren

Crt	Categorie folosință	Intra vilan	Suprafața (mp)	Tarla	Parcelă	Nr. topo	Observații / Referințe
1	padure	NU	10.600	31	359/14	-	

Lungime Segmente

1) Valorile lungimilor segmentelor sunt obținute din proiecție în plan.

Punct început	X / Y	Punct sfârșit	X / Y	Lungime segment (** (m)
1	327.022,74 449.651,983	2	327.022,74 449.674,034	22.051
2	327.022,74 449.674,034	3	326.912,087 449.703,683	114.556
3	326.912,087 449.703,683	4	326.872,552 449.674,736	48.999
4	326.872,552 449.674,736	5	326.848,742 449.655,672	30.502
5	326.848,742 449.655,672	6	326.998,564 449.594,823	161.707

Punct început	X / Y	Punct sfârşit	X / Y	Lungime segment (** (m)
6	326.998,564 449.594,823	7	327.022,74 449.648,975	59.304
7	327.022,74 449.648,975	1	327.022,74 449.651,983	3.008

** Lungimile segmentelor sunt determinate în planul de proiecţie Stereo 70 şi sunt rotunjite la 1 milimetru.

*** Distanţa dintre puncte este formată din segmente cumulate ce sunt mai mici decât valoarea 1 milimetru.

**DATE DESPRE IMOBILUL NR. 1768**

Oficiul de Cadastru și Publicitate Imobiliară HUNEDOARA
Biroul de Cadastru și Publicitate Imobiliară Hateg

A. Partea I. Descrierea imobilului

TEREN Extravilan

Adresa: Jud. Hunedoara

Nr. Crt	Nr cadastral Nr. topografic	Suprafața* (mp)	Observații / Referințe
A1		1.900	Sector cadastral:3 Teren neimprejmuit;

B. Partea II. Proprietari și acte

Inscrieri privitoare la dreptul de proprietate și alte drepturi reale	Referințe
1 / 05/07/2023	
Act Administrativ nr. 91054/132, din 11/06/2003 emis de CJPSDPAT HUNEDOARA;	
B1	A1
Intabulare, drept de PROPRIETATE, dobandit prin Reconstituire, cota actuala 1/1 1) BORA OCTAVIA	

C. Partea III. SARCINI .

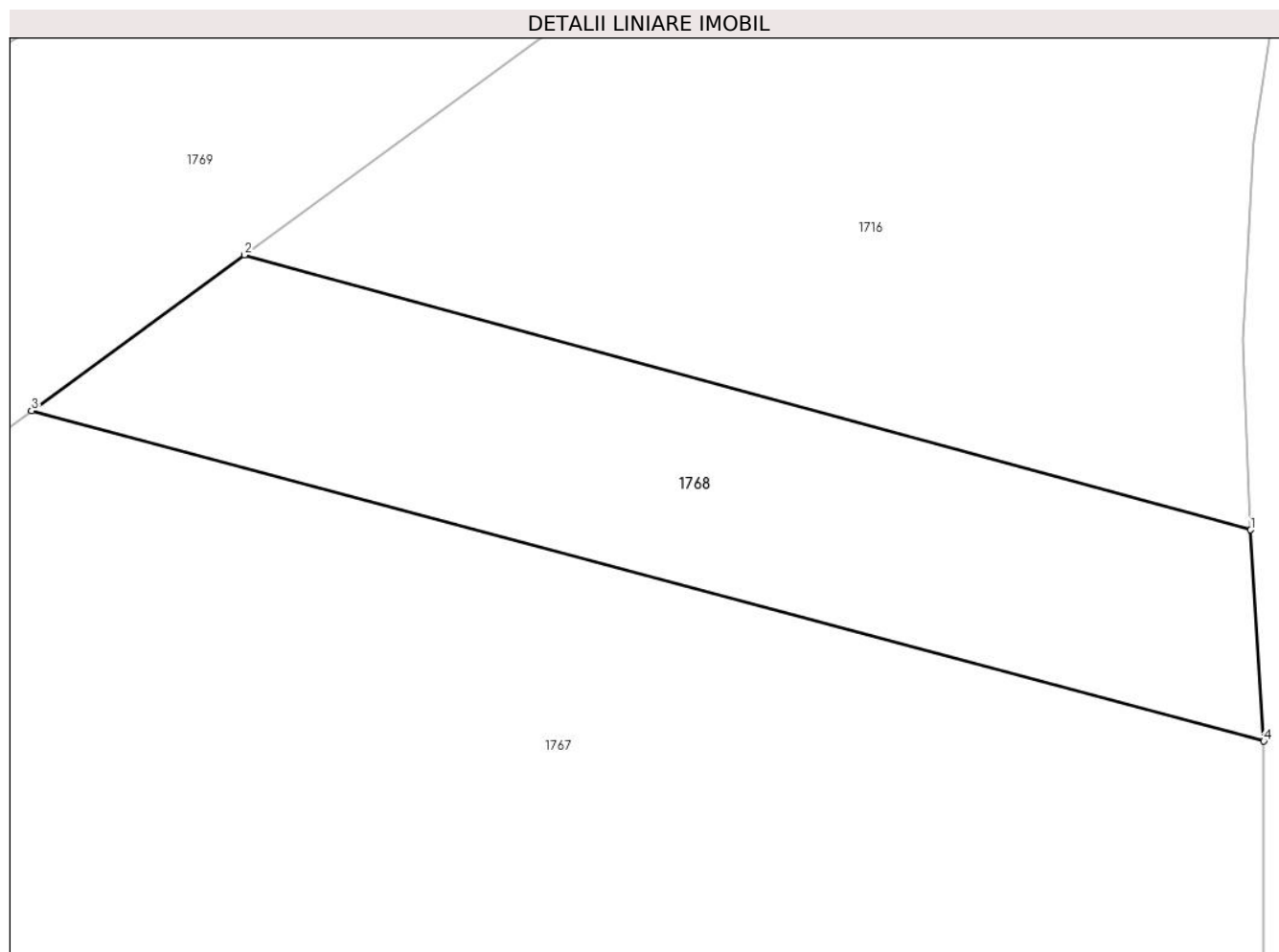
Inscrieri privind dezmembramintele dreptului de proprietate, drepturi reale de garanție și sarcini	Referințe
NU SUNT	

Anexa Nr. 1 La Partea I

Teren

Nr cadastral	Suprafața (mp)*	Observații / Referințe
	1.900	

* Suprafața este determinată în planul de proiecție Stereo 70.



Date referitoare la teren

Crt	Categorie folosință	Intra vilan	Suprafața (mp)	Tarla	Parcelă	Nr. topo	Observații / Referințe
1	padure	NU	1.900	31	359/13	-	

Lungime Segmente

1) Valorile lungimilor segmentelor sunt obținute din proiecție în plan.

Punct început	X / Y	Punct sfârșit	X / Y	Lungime segment (** (m)
1	327.021,573 449.692,995	2	326.931,199 449.717,677	93.684
2	326.931,199 449.717,677	3	326.912,087 449.703,683	23.688
3	326.912,087 449.703,683	4	327.022,74 449.674,034	114.556
4	327.022,74 449.674,034	1	327.021,573 449.692,995	18.997

** Lungimile segmentelor sunt determinate în planul de proiecție Stereo 70 și sunt rotunjite la 1 milimetru.

***** Distanţa dintre puncte este formată din segmente cumulate ce sunt mai mici decât valoarea 1 milimetru.**

**DATE DESPRE IMOBILUL NR. 1769**

Oficiul de Cadastru și Publicitate Imobiliară HUNEDOARA
Biroul de Cadastru și Publicitate Imobiliară Hateg

A. Partea I. Descrierea imobilului

TEREN Extravilan

Adresa: Jud. Hunedoara

Nr. Crt	Nr cadastral Nr. topografic	Suprafața* (mp)	Observații / Referințe
A1		4.000	Sector cadastral:3 Teren neimprejmuit;

B. Partea II. Proprietari și acte

Inscrieri privitoare la dreptul de proprietate și alte drepturi reale	Referințe
1 / 05/07/2023	
Act Notarial nr. Certificat de moștenitor nr221, din 08/11/2022 emis de NP VasIU Mihaela Camelia;	
B1	A1
Intabulare, drept de PROPRIETATE, dobandit prin Succesiune, cota actuala 1/1	
1) DIBERNADO GABRIELA	

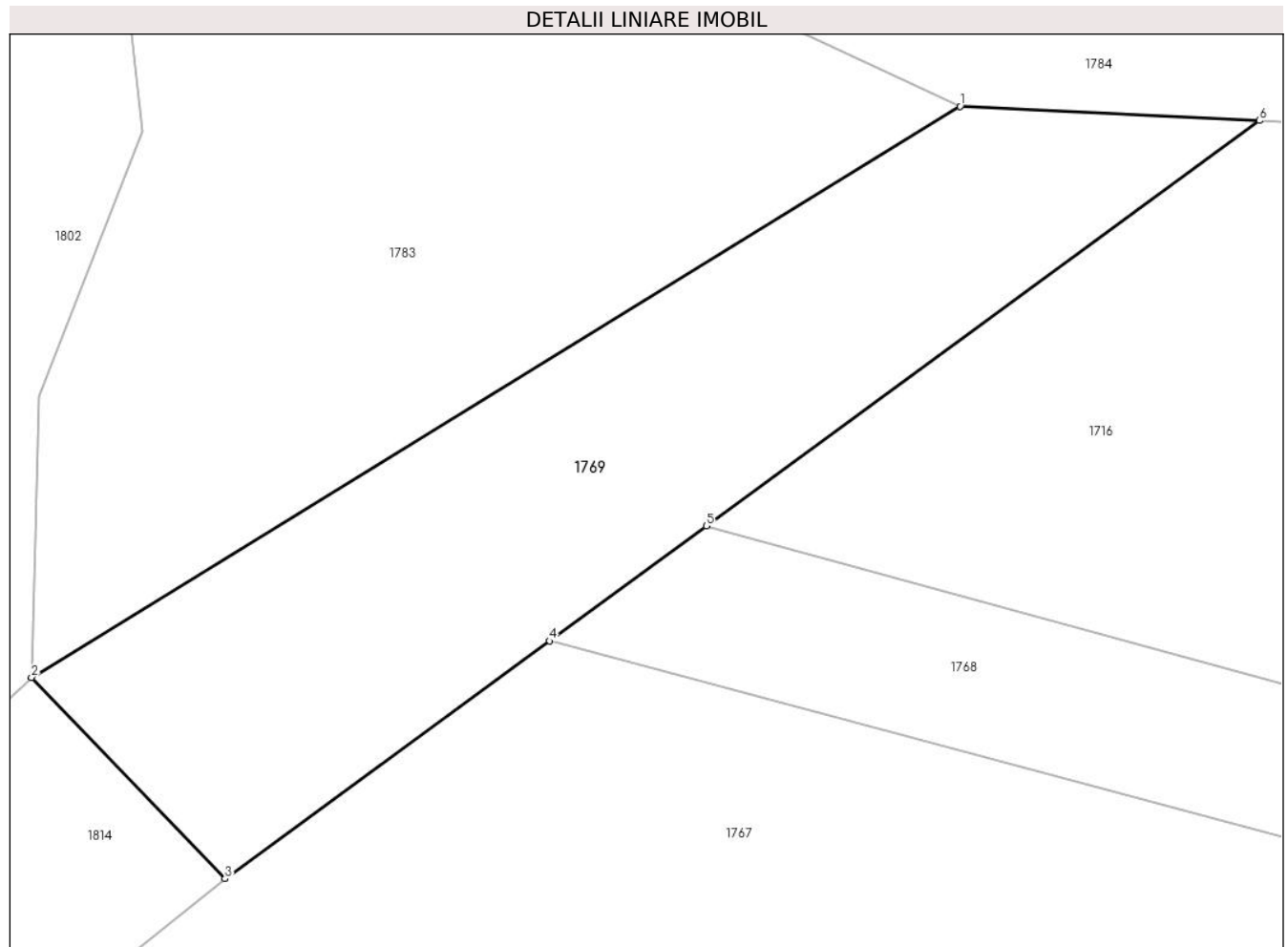
C. Partea III. SARCINI .

Inscrieri privind dezmembramintele dreptului de proprietate, drepturi reale de garanție și sarcini	Referințe
NU SUNT	

Teren

Nr cadastral	Suprafața (mp)*	Observații / Referințe
	4.000	

* Suprafața este determinată în planul de proiecție Stereo 70.



Date referitoare la teren

Crt	Categorie folosință	Intra vilan	Suprafața (mp)	Tarla	Parcelă	Nr. topo	Observații / Referințe
1	padure	NU	4.000	31	359/11	-	

Lungime Segmente

1) Valorile lungimilor segmentelor sunt obținute din proiecție în plan.

Punct început	X / Y	Punct sfârșit	X / Y	Lungime segment (** (m)
1	326.962,142 449.768,775	2	326.848,965 449.699,252	132.825
2	326.848,965 449.699,252	3	326.872,552 449.674,736	34.02
3	326.872,552 449.674,736	4	326.912,087 449.703,683	48.999
4	326.912,087 449.703,683	5	326.931,199 449.717,677	23.688
5	326.931,199 449.717,677	6	326.998,627 449.767,048	83.571

Punct început	X / Y	Punct sfârşit	X / Y	Lungime segment (** (m)
6	326.998,627 449.767,048	1	326.962,142 449.768,775	36.526

** Lungimile segmentelor sunt determinate în planul de proiecţie Stereo 70 şi sunt rotunjite la 1 milimetru.

*** Distanţa dintre puncte este formată din segmente cumulate ce sunt mai mici decât valoarea 1 milimetru.

**DATE DESPRE IMOBILUL NR. 1770**

Oficiul de Cadastru și Publicitate Imobiliară HUNEDOARA
Biroul de Cadastru și Publicitate Imobiliară Hateg

A. Partea I. Descrierea imobilului

TEREN Extravilan

Adresa: Jud. Hunedoara

Nr. Crt	Nr cadastral Nr. topografic	Suprafața* (mp)	Observații / Referințe
A1		10.600	Sector cadastral:3 Teren neimprejmuit;

B. Partea II. Proprietari și acte

Inscrieri privitoare la dreptul de proprietate și alte drepturi reale		Referințe
1 / 05/07/2023		
Act Administrativ nr. 91054/189, din 07/04/2006 emis de CJPSDPAT HUNEDOARA;		
B1	Intabulare, drept de PROPRIETATE, dobandit prin Reconstituire, cota actuala 1/1	A1
	1) SĂVONI GEORGE DEFUNCT:Da 2) OBREJAN ROZALIA 3) SAVONI VALERIA	

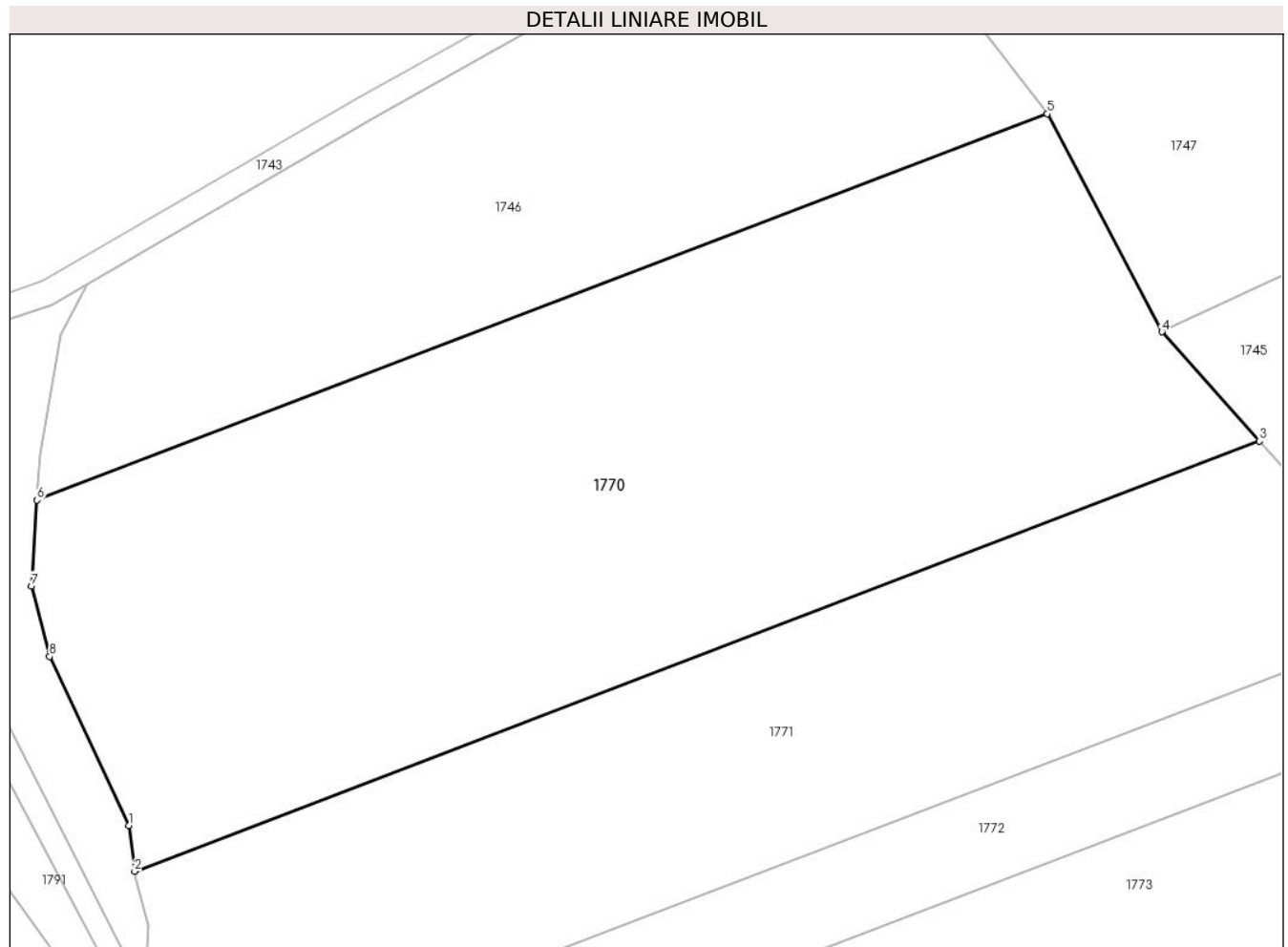
C. Partea III. SARCINI .

Inscrieri privind dezmembramintele dreptului de proprietate, drepturi reale de garanție și sarcini	Referințe
NU SUNT	

Teren

Nr cadastral	Suprafața (mp)*	Observații / Referințe
	10.600	

* Suprafața este determinată în planul de proiecție Stereo 70.



Date referitoare la teren

Crt	Categorie folosință	Intra vilan	Suprafața (mp)	Tarla	Parcelă	Nr. topo	Observații / Referințe
1	padure	NU	10.600	32	366/1/2	-	

Lungime Segmente

1) Valorile lungimilor segmentelor sunt obținute din proiecție în plan.

Punct început	X / Y	Punct sfârșit	X / Y	Lungime segment (** (m)
1	326.978,894 450.028,881	2	326.979,745 450.021,734	7.197
2	326.979,745 450.021,734	3	327.155,083 450.088,722	187.699
3	327.155,083 450.088,722	4	327.139,868 450.105,743	22.83
4	327.139,868 450.105,743	5	327.121,986 450.139,703	38.38
5	327.121,986 450.139,703	6	326.964,516 450.079,542	168.571

Punct început	X / Y	Punct sfârşit	X / Y	Lungime segment (** (m)
6	326.964,516 450.079,542	7	326.963,674 450.066,169	13.399
7	326.963,674 450.066,169	8	326.966,495 450.055,194	11.332
8	326.966,495 450.055,194	1	326.978,894 450.028,881	29.088

** Lungimile segmentelor sunt determinate în planul de proiecţie Stereo 70 şi sunt rotunjite la 1 milimetru.

*** Distanţa dintre puncte este formată din segmente cumulate ce sunt mai mici decât valoarea 1 milimetru.

**DATE DESPRE IMOBILUL NR. 1771**

Oficiul de Cadastru și Publicitate Imobiliară HUNEDOARA
Biroul de Cadastru și Publicitate Imobiliară Hateg

A. Partea I. Descrierea imobilului

TEREN Extravilan

Adresa: Jud. Hunedoara

Nr. Crt	Nr cadastral Nr. topografic	Suprafața* (mp)	Observații / Referințe
A1		6.900	Sector cadastral:3 Teren neimprejmuit;

B. Partea II. Proprietari și acte

Inscrieri privitoare la dreptul de proprietate și alte drepturi reale		Referințe
1 / 05/07/2023		
Act Administrativ nr. 91054/24, din 25/09/2002 emis de CJPSDPAT HUNEDOARA;		
B1	Intabulare, drept de PROPRIETATE, dobandit prin Reconstituire, cota actuala 1/1 1) SAVONI FILIMON	A1

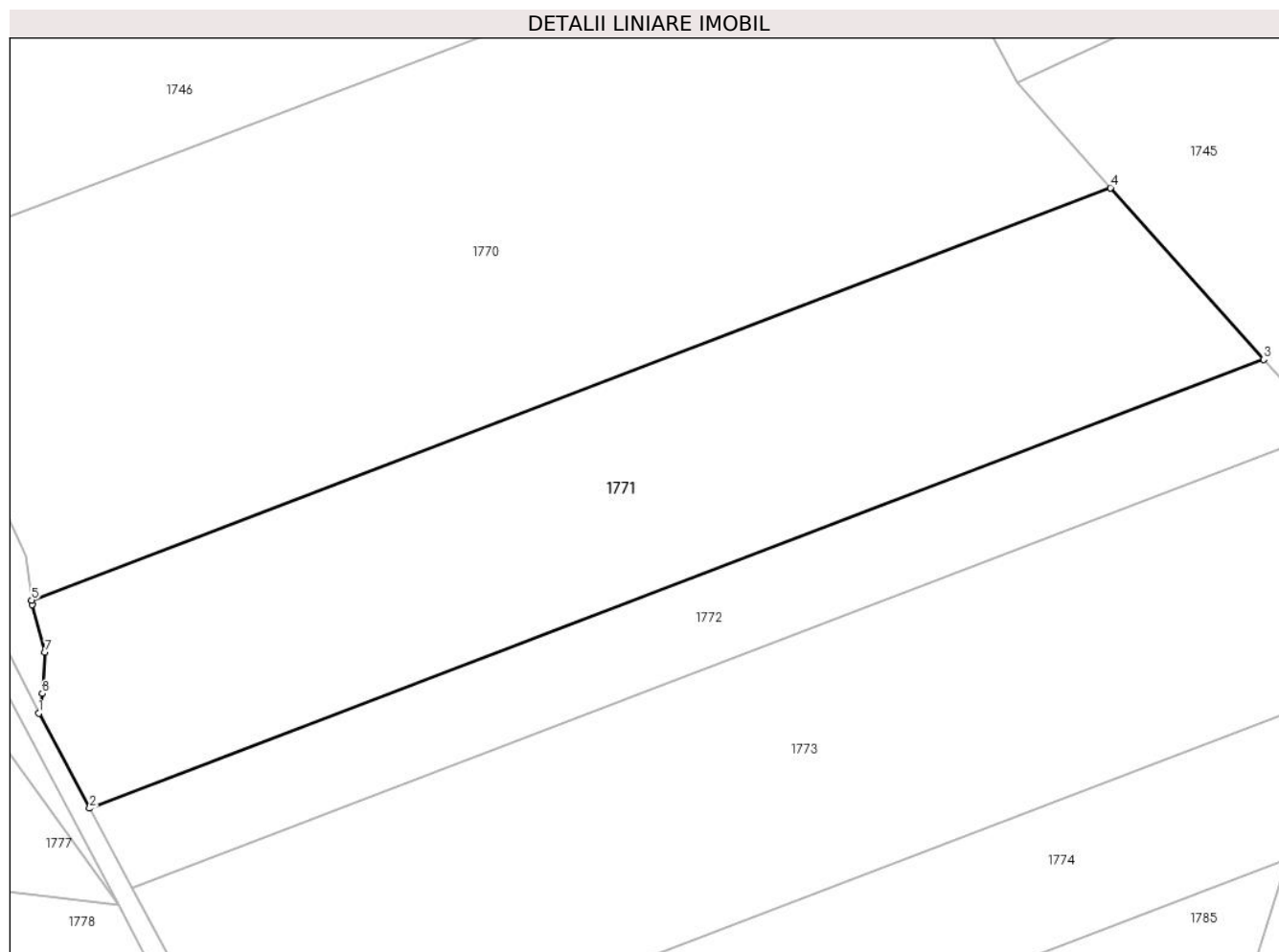
C. Partea III. SARCINI .

Inscrieri privind dezmembramintele dreptului de proprietate, drepturi reale de garanție și sarcini	Referințe
NU SUNT	

Teren

Nr cadastral	Suprafața (mp)*	Observații / Referințe
	6.900	

* Suprafața este determinată în planul de proiecție Stereo 70.



Date referitoare la teren

Crt	Categorie folosință	Intra vilan	Suprafața (mp)	Tarla	Parcelă	Nr. topo	Observații / Referințe
1	padure	NU	6.900	32	366/1/3	-	

Lungime Segmente

1) Valorile lungimilor segmentelor sunt obținute din proiecție în plan.

Punct început	X / Y	Punct sfârșit	X / Y	Lungime segment (** (m)
1	326.980,906 450.003,381	2	326.989,195 449.987,934	17.53
2	326.989,195 449.987,934	3	327.180,01 450.060,834	204.266
3	327.180,01 450.060,834	4	327.155,083 450.088,722	37.404
4	327.155,083 450.088,722	5	326.979,745 450.021,734	187.699
5	326.979,745 450.021,734	6	326.979,832 450.021,002	0.737

Punct început	X / Y	Punct sfârşit	X / Y	Lungime segment (** (m)
6	326.979,832 450.021,002	7	326.981,949 450.013,269	8.018
7	326.981,949 450.013,269	8	326.981,511 450.006,558	6.725
8	326.981,511 450.006,558	1	326.980,906 450.003,381	3.234

** Lungimile segmentelor sunt determinate în planul de proiecţie Stereo 70 şi sunt rotunjite la 1 milimetru.

*** Distanţa dintre puncte este formată din segmente cumulate ce sunt mai mici decât valoarea 1 milimetru.

**DATE DESPRE IMOBILUL NR. 1772**

Oficiul de Cadastru și Publicitate Imobiliară HUNEDOARA
Biroul de Cadastru și Publicitate Imobiliară Hateg

A. Partea I. Descrierea imobilului

TEREN Extravilan

Adresa: Jud. Hunedoara

Nr. Crt	Nr cadastral Nr. topografic	Suprafața* (mp)	Observații / Referințe
A1		3.000	Sector cadastral:3 Teren neimprejmuit;

B. Partea II. Proprietari și acte

Inscrieri privitoare la dreptul de proprietate și alte drepturi reale	Referințe
1 / 05/07/2023	
Act Administrativ nr. 91054/22, din 25/09/2002 emis de CJPSDPAT HUNEDOARA;	
B1	A1
Intabulare, drept de PROPRIETATE, dobandit prin Reconstituire, cota actuala 1/1 1) MITULESCU MIHAIU	

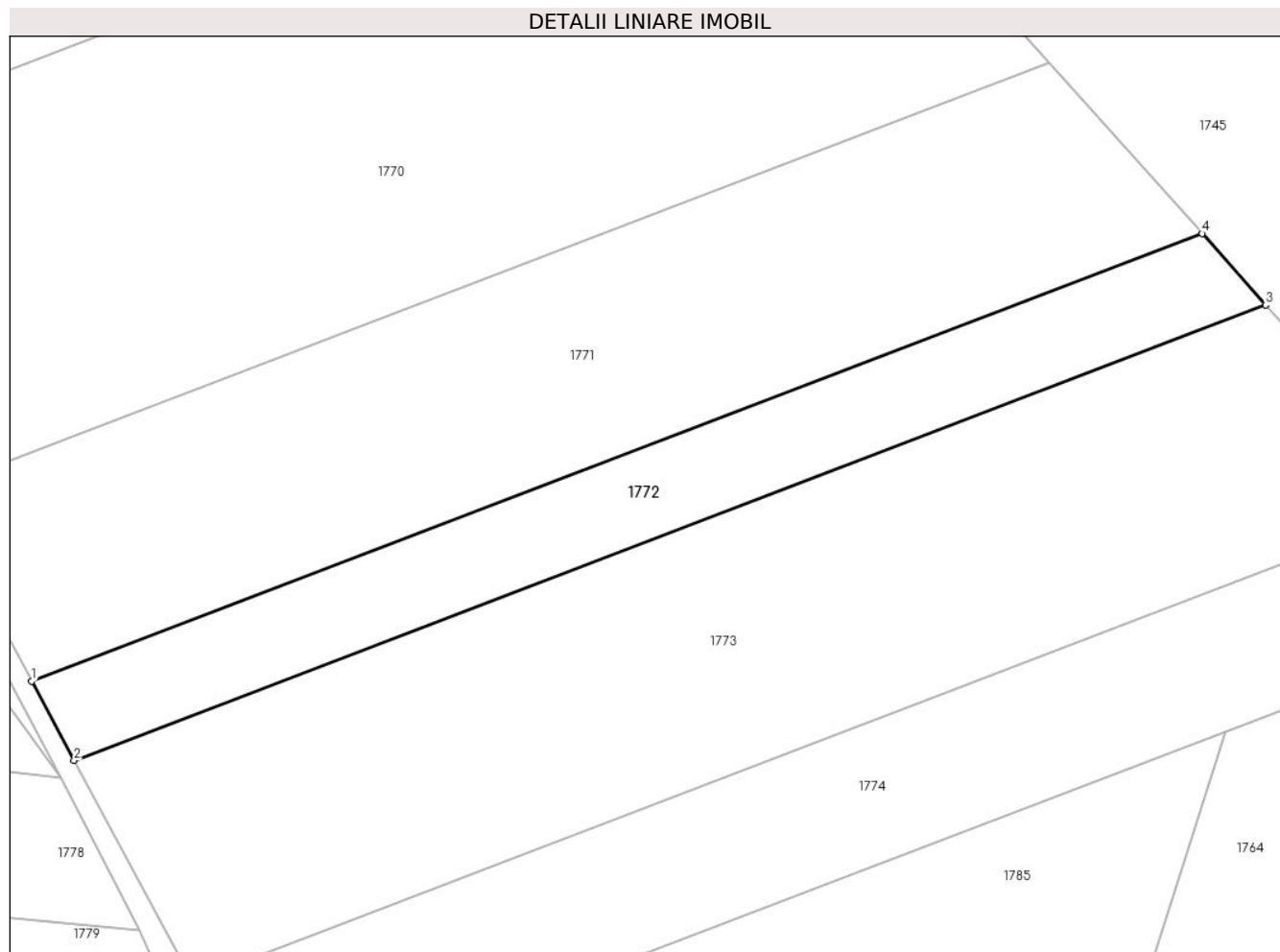
C. Partea III. SARCINI .

Inscrieri privind dezmembramintele dreptului de proprietate, drepturi reale de garanție și sarcini	Referințe
NU SUNT	

Teren

Nr cadastral	Suprafața (mp)*	Observații / Referințe
	3.000	

* Suprafața este determinată în planul de proiecție Stereo 70.



Date referitoare la teren

Crt	Categorie folosință	Intra vilan	Suprafața (mp)	Tarla	Parcelă	Nr. topo	Observații / Referințe
1	padure	NU	3.000	32	366/1/4	-	

Lungime Segmente

1) Valorile lungimilor segmentelor sunt obținute din proiecție în plan.

Punct început	X / Y	Punct sfârșit	X / Y	Lungime segment (** (m)
1	326.989,195 449.987,934	2	326.996,133 449.975,003	14.675
2	326.996,133 449.975,003	3	327.190,393 450.049,22	207.955
3	327.190,393 450.049,22	4	327.180,01 450.060,834	15.579
4	327.180,01 450.060,834	1	326.989,195 449.987,934	204.266

** Lungimile segmentelor sunt determinate în planul de proiecție Stereo 70 și sunt rotunjite la 1 milimetru.

***** Distanţa dintre puncte este formată din segmente cumulate ce sunt mai mici decât valoarea 1 milimetru.**

**DATE DESPRE IMOBILUL NR. 1773**

Oficiul de Cadastru și Publicitate Imobiliară HUNEDOARA
Biroul de Cadastru și Publicitate Imobiliară Hateg

A. Partea I. Descrierea imobilului

TEREN Extravilan

Adresa: Jud. Hunedoara

Nr. Crt	Nr cadastral Nr. topografic	Suprafața* (mp)	Observații / Referințe
A1		8.600	Sector cadastral:3 Teren neimprejmuit;

B. Partea II. Proprietari și acte

Inscrieri privitoare la dreptul de proprietate și alte drepturi reale	Referințe
1 / 05/07/2023	
Act Administrativ nr. 91054/15, din 25/09/2002 emis de CJPSDPAT HUNEDOARA;	
B1	A1
Intabulare, drept de PROPRIETATE, dobandit prin Reconstituire, cota actuala 1/1	
1) DUMBRAVĂ VICTORIA	

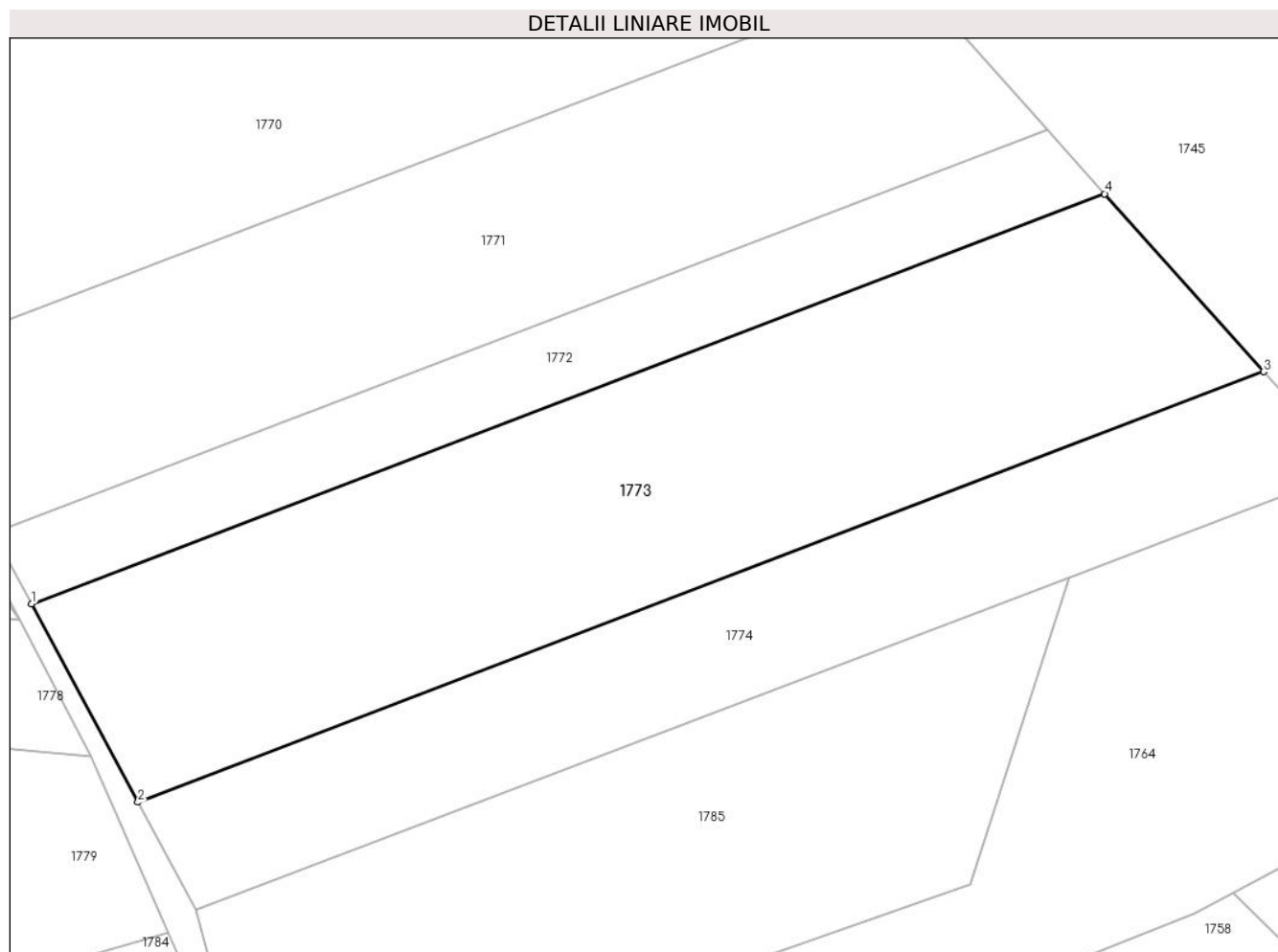
C. Partea III. SARCINI .

Inscrieri privind dezmembramintele dreptului de proprietate, drepturi reale de garanție și sarcini	Referințe
NU SUNT	

Teren

Nr cadastral	Suprafața (mp)*	Observații / Referințe
	8.600	

* Suprafața este determinată în planul de proiecție Stereo 70.



Date referitoare la teren

Crt	Categorie folosință	Intra vilan	Suprafața (mp)	Tarla	Parcelă	Nr. topo	Observații / Referințe
1	padure	NU	8.600	32	366/1/4	-	

Lungime Segmente

1) Valorile lungimilor segmentelor sunt obținute din proiecție în plan.

Punct început	X / Y	Punct sfârșit	X / Y	Lungime segment (** (m)
1	326.996,133 449.975,003	2	327.015,374 449.939,145	40.694
2	327.015,374 449.939,145	3	327.219,183 450.017,01	218.177
3	327.219,183 450.017,01	4	327.190,393 450.049,22	43.201
4	327.190,393 450.049,22	1	326.996,133 449.975,003	207.955

** Lungimile segmentelor sunt determinate în planul de proiecție Stereo 70 și sunt rotunjite la 1 milimetru.

***** Distanţa dintre puncte este formată din segmente cumulate ce sunt mai mici decât valoarea 1 milimetru.**

**DATE DESPRE IMOBILUL NR. 1774**

Oficiul de Cadastru și Publicitate Imobiliară HUNEDOARA
Biroul de Cadastru și Publicitate Imobiliară Hateg

A. Partea I. Descrierea imobilului

TEREN Extravilan

Adresa: Jud. Hunedoara

Nr. Crt	Nr cadastral Nr. topografic	Suprafața* (mp)	Observații / Referințe
A1		4.900	Sector cadastral:3 Teren neimprejmuit;

B. Partea II. Proprietari și acte

Inscrieri privitoare la dreptul de proprietate și alte drepturi reale	Referințe
1 / 05/07/2023	
Act Administrativ nr. 91054/20, din 25/09/2002 emis de CJPSDPAT HUNEDOARA;	
B1	A1
Intabulare, drept de PROPRIETATE, dobandit prin Reconstituire, cota actuala 1/1 1) CORUI ADAM DEFUNCT:Da	

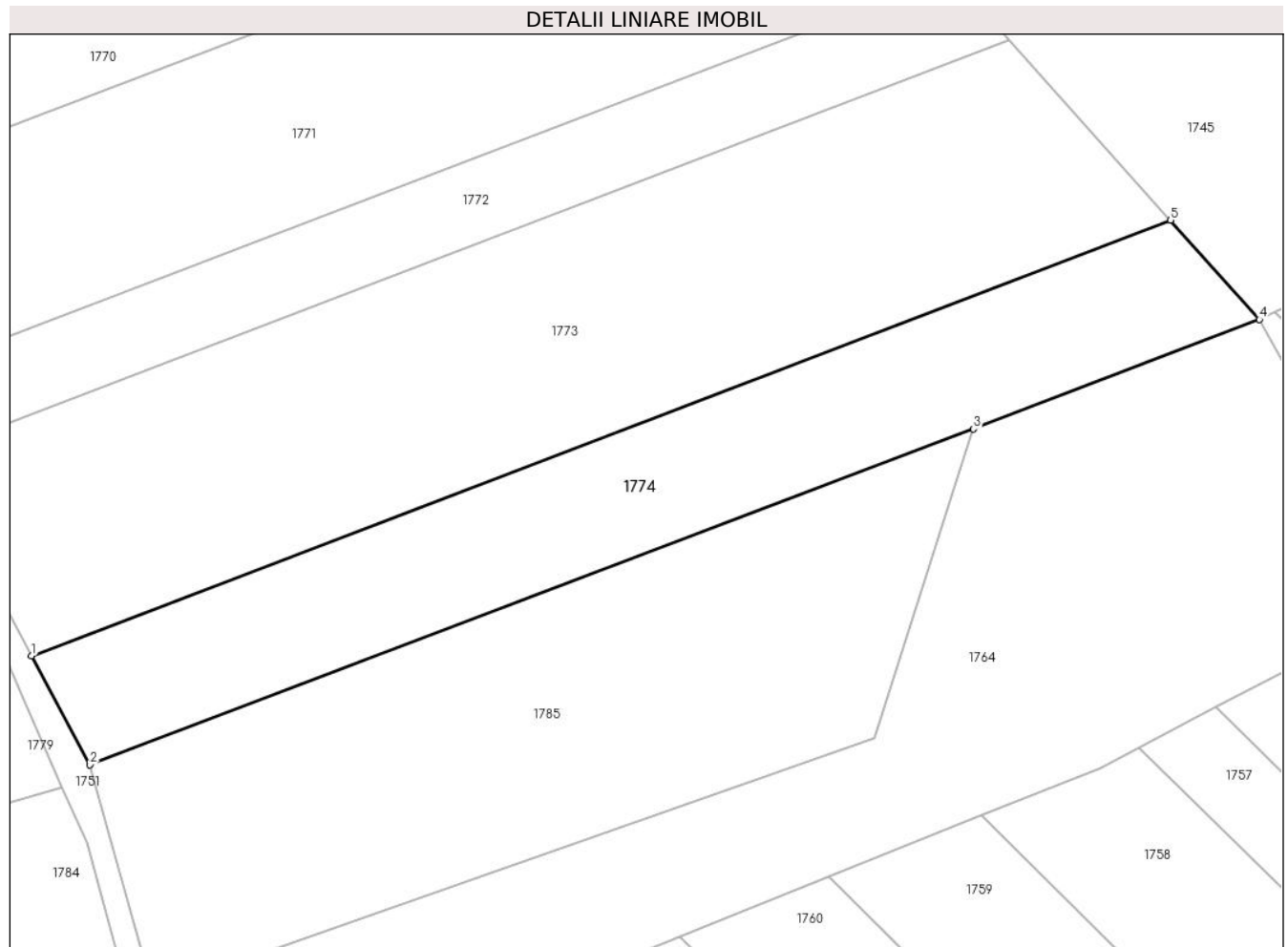
C. Partea III. SARCINI .

Inscrieri privind dezmembramintele dreptului de proprietate, drepturi reale de garanție și sarcini	Referințe
NU SUNT	

Teren

Nr cadastral	Suprafața (mp)*	Observații / Referințe
	4.900	

* Suprafața este determinată în planul de proiecție Stereo 70.



Date referitoare la teren

Crt	Categorie folosință	Intravilan	Suprafața (mp)	Tarla	Parcelă	Nr. topo	Observații / Referințe
1	padure	NU	4.900	32	366/1/6	-	

Lungime Segmente

1) Valorile lungimilor segmentelor sunt obținute din proiecție în plan.

Punct început	X / Y	Punct sfârșit	X / Y	Lungime segment (** (m)
1	327.015,374 449.939,145	2	327.025,854 449.919,614	22.165
2	327.025,854 449.919,614	3	327.183,917 449.979,678	169.09
3	327.183,917 449.979,678	4	327.235,081 449.999,225	54.771
4	327.235,081 449.999,225	5	327.219,183 450.017,01	23.855
5	327.219,183 450.017,01	1	327.015,374 449.939,145	218.177

**** Lungimile segmentelor sunt determinate în planul de proiecție Stereo 70 și sunt rotunjite la 1 milimetru.**

***** Distanța dintre puncte este formată din segmente cumulate ce sunt mai mici decât valoarea 1 milimetru.**

**DATE DESPRE IMOBILUL NR. 1775**

Oficiul de Cadastru și Publicitate Imobiliară HUNEDOARA
Biroul de Cadastru și Publicitate Imobiliară Hateg

A. Partea I. Descrierea imobilului

TEREN Extravilan

Adresa: Jud. Hunedoara

Nr. Crt	Nr cadastral Nr. topografic	Suprafața* (mp)	Observații / Referințe
A1		3.000	Sector cadastral:3 Teren neimprejmuit;

B. Partea II. Proprietari și acte

Inscrieri privitoare la dreptul de proprietate și alte drepturi reale	Referințe
1 / 05/07/2023	
Act Administrativ nr. 91054/5, din 25/09/2002 emis de CJPSDPAT HUNEDOARA;	
B1	A1
Intabulare, drept de PROPRIETATE, dobandit prin Reconstituire, cota actuala 1/1	
1) JURMONI DOINA DEFUNCT:Da	

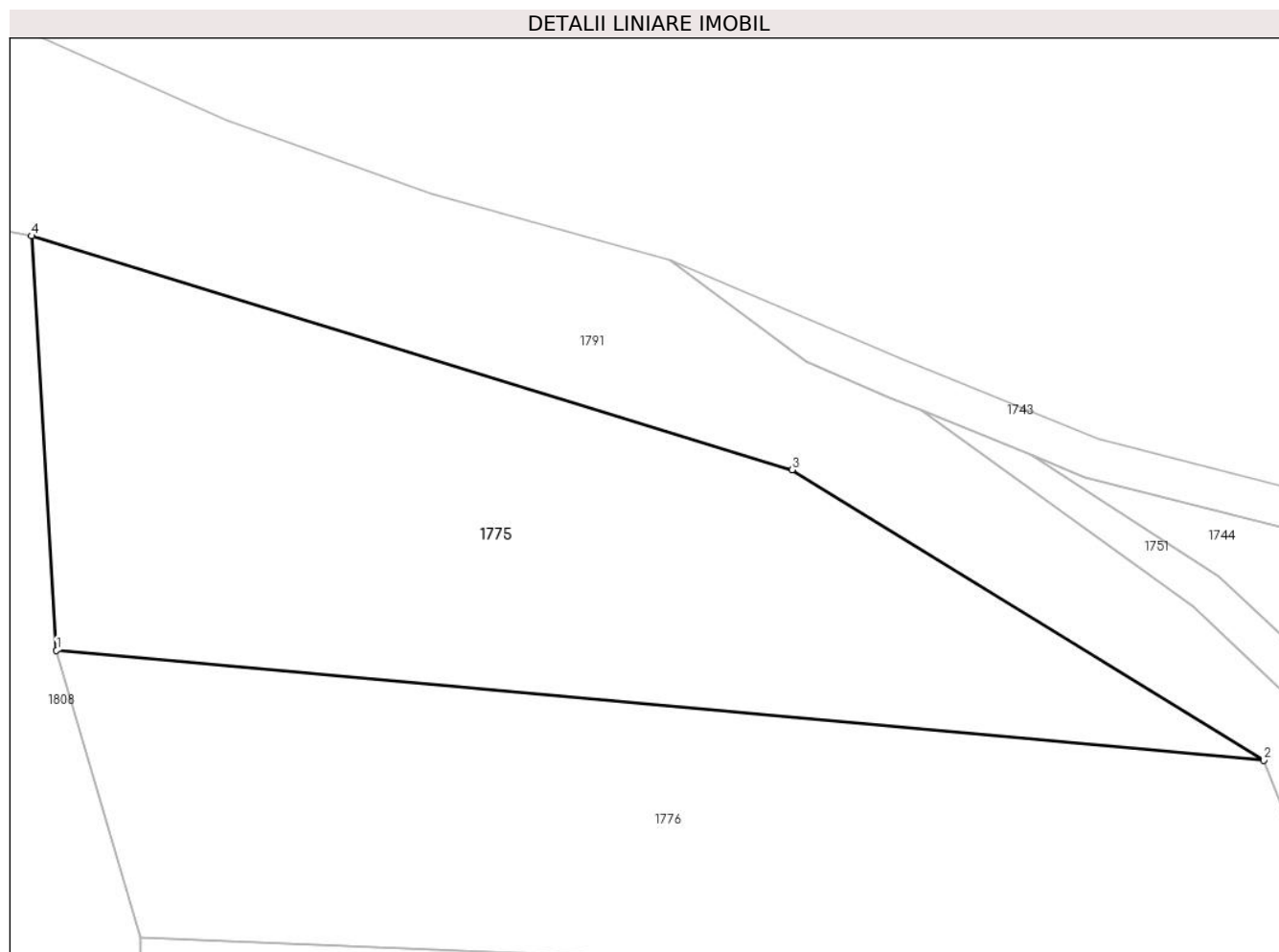
C. Partea III. SARCINI .

Inscrieri privind dezmembramintele dreptului de proprietate, drepturi reale de garanție și sarcini	Referințe
NU SUNT	

Teren

Nr cadastral	Suprafața (mp)*	Observații / Referințe
	3.000	

* Suprafața este determinată în planul de proiecție Stereo 70.



Date referitoare la teren

Crt	Categorie folosință	Intra vilan	Suprafața (mp)	Tarla	Parcelă	Nr. topo	Observații / Referințe
1	padure	NU	3.000	31	359/1	-	

Lungime Segmente

1) Valorile lungimilor segmentelor sunt obținute din proiecție în plan.

Punct început	X / Y	Punct sfârșit	X / Y	Lungime segment (** (m)
1	326.807,849 450.084,714	2	326.927,817 450.073,792	120.464
2	326.927,817 450.073,792	3	326.880,943 450.102,63	55.035
3	326.880,943 450.102,63	4	326.805,368 450.125,86	79.065
4	326.805,368 450.125,86	1	326.807,849 450.084,714	41.221

** Lungimile segmentelor sunt determinate în planul de proiecție Stereo 70 și sunt rotunjite la 1 milimetru.

***** Distanţa dintre puncte este formată din segmente cumulate ce sunt mai mici decât valoarea 1 milimetru.**

**DATE DESPRE IMOBILUL NR. 1776**

Oficiul de Cadastru și Publicitate Imobiliară HUNEDOARA
Biroul de Cadastru și Publicitate Imobiliară Hateg

A. Partea I. Descrierea imobilului

TEREN Extravilan

Adresa: Jud. Hunedoara

Nr. Crt	Nr cadastral Nr. topografic	Suprafața* (mp)	Observații / Referințe
A1		3.000	Sector cadastral:3 Teren neimprejmuit;

B. Partea II. Proprietari și acte

Inscrieri privitoare la dreptul de proprietate și alte drepturi reale	Referințe
1 / 05/07/2023	
Act Administrativ nr. 91054/9, din 25/09/2002 emis de CJPSDPAT HUNEDOARA;	
B1	A1
Intabulare, drept de PROPRIETATE, dobandit prin Reconstituire, cota actuala 1/1	
1) ȘTEFĂNESCU MARIA DEFUNCT:Da	

C. Partea III. SARCINI .

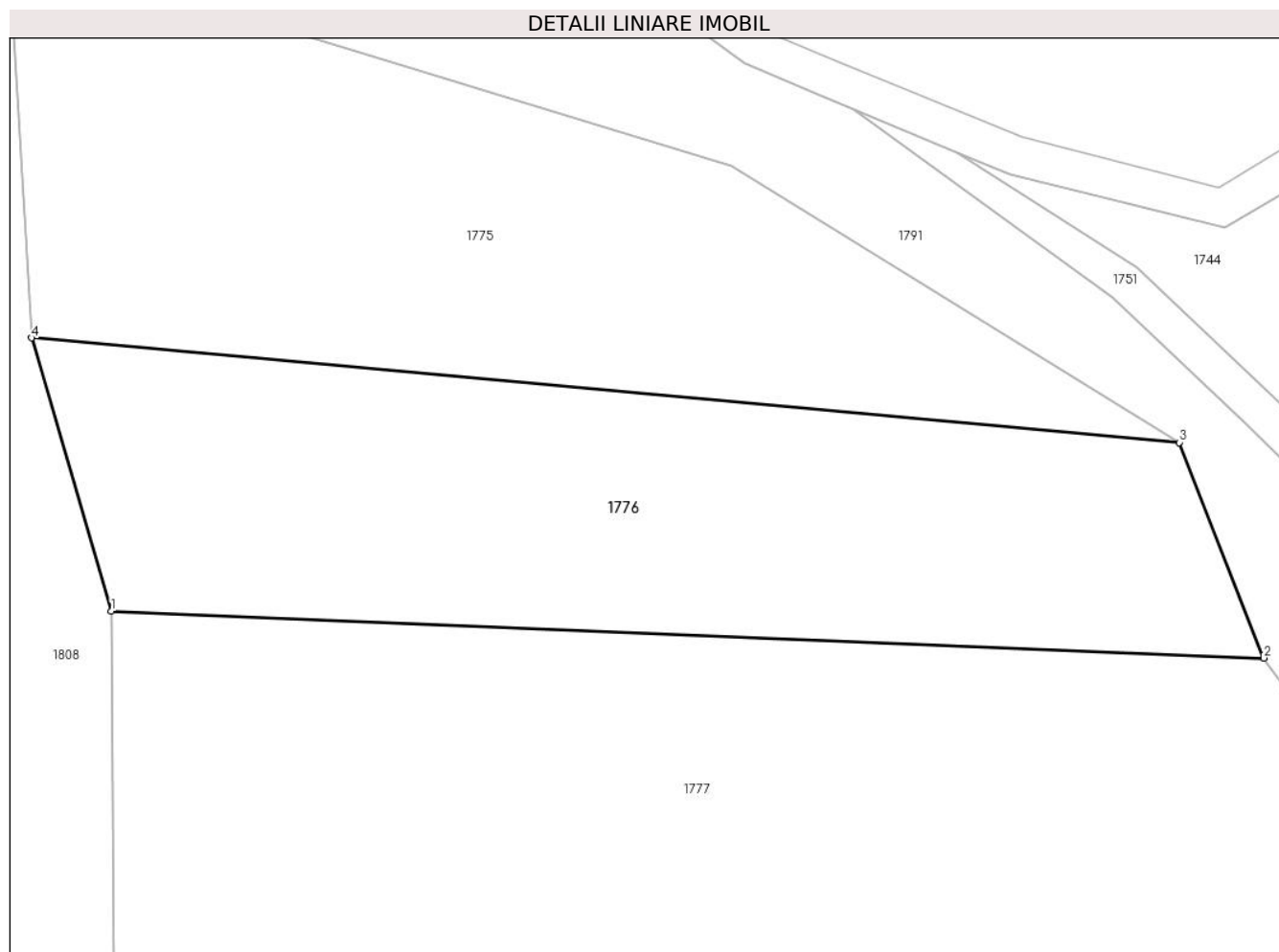
Inscrieri privind dezmembramintele dreptului de proprietate, drepturi reale de garanție și sarcini	Referințe
NU SUNT	

Anexa Nr. 1 La Partea I

Teren

Nr cadastral	Suprafața (mp)*	Observații / Referințe
	3.000	

* Suprafața este determinată în planul de proiecție Stereo 70.



Date referitoare la teren

Crt	Categorie folosință	Intravilan	Suprafața (mp)	Tarla	Parcelă	Nr. topo	Observații / Referințe
1	padure	NU	3.000	31	359/2	-	

Lungime Segmente

1) Valorile lungimilor segmentelor sunt obținute din proiecție în plan.

Punct început	X / Y	Punct sfârșit	X / Y	Lungime segment (** (m)
1	326.816,196 450.056,193	2	326.936,637 450.051,274	120.541
2	326.936,637 450.051,274	3	326.927,817 450.073,792	24.184
3	326.927,817 450.073,792	4	326.807,849 450.084,714	120.464
4	326.807,849 450.084,714	1	326.816,196 450.056,193	29.717

** Lungimile segmentelor sunt determinate în planul de proiecție Stereo 70 și sunt rotunjite la 1 milimetru.

***** Distanţa dintre puncte este formată din segmente cumulate ce sunt mai mici decât valoarea 1 milimetru.**

**DATE DESPRE IMOBILUL NR. 1777**

Oficiul de Cadastru și Publicitate Imobiliară HUNEDOARA
Biroul de Cadastru și Publicitate Imobiliară Hateg

A. Partea I. Descrierea imobilului

TEREN Extravilan

Adresa: Jud. Hunedoara

Nr. Crt	Nr cadastral Nr. topografic	Suprafața* (mp)	Observații / Referințe
A1		10.200	Sector cadastral:3 Teren neimprejmuit;

B. Partea II. Proprietari și acte

Inscrieri privitoare la dreptul de proprietate și alte drepturi reale	Referințe
1 / 05/07/2023	
Act Administrativ nr. 91054/10, din 25/09/2002 emis de CJPSDPAT HUNEDOARA;	
B1	A1
Intabulare, drept de PROPRIETATE, dobandit prin Reconstituire, cota actuala 1/1	
1) SĂVONI GEORGE DEFUNCT:Da	

C. Partea III. SARCINI .

Inscrieri privind dezmembramintele dreptului de proprietate, drepturi reale de garanție și sarcini	Referințe
NU SUNT	

Teren

Nr cadastral	Suprafața (mp)*	Observații / Referințe
	10.200	

* Suprafața este determinată în planul de proiecție Stereo 70.



Date referitoare la teren

Crt	Categorie folosință	Intra vilan	Suprafața (mp)	Tarla	Parcelă	Nr. topo	Observații / Referințe
1	padure	NU	10.200	31	359/4	-	

Lungime Segmente

1) Valorile lungimilor segmentelor sunt obținute din proiecție în plan.

Punct început	X / Y	Punct sfârșit	X / Y	Lungime segment (** (m)
1	326.815,281 449.993,571	2	326.993,957 449.972,147	179.956
2	326.993,957 449.972,147	3	326.936,637 450.051,274	97.707
3	326.936,637 450.051,274	4	326.816,196 450.056,193	120.541
4	326.816,196 450.056,193	5	326.816,505 450.016,138	40.056
5	326.816,505 450.016,138	1	326.815,281 449.993,571	22.6

**** Lungimile segmentelor sunt determinate în planul de proiecție Stereo 70 și sunt rotunjite la 1 milimetru.**

***** Distanța dintre puncte este formată din segmente cumulate ce sunt mai mici decât valoarea 1 milimetru.**

**DATE DESPRE IMOBILUL NR. 1778**

Oficiul de Cadastru și Publicitate Imobiliară HUNEDOARA
Biroul de Cadastru și Publicitate Imobiliară Hateg

A. Partea I. Descrierea imobilului

TEREN Extravilan

Adresa: Jud. Hunedoara

Nr. Crt	Nr cadastral Nr. topografic	Suprafața* (mp)	Observații / Referințe
A1		4.700	Sector cadastral:3 Teren neimprejmuit;

B. Partea II. Proprietari și acte

Inscrieri privitoare la dreptul de proprietate și alte drepturi reale	Referințe
1 / 05/07/2023	
Act Administrativ nr. 91054/2, din 25/09/2002 emis de CJPSDPAT HUNEDOARA;	
B1	A1
Intabulare, drept de PROPRIETATE, dobandit prin Reconstituire, cota actuala 1/1 1) BIRIȘ BĂIUȚ	

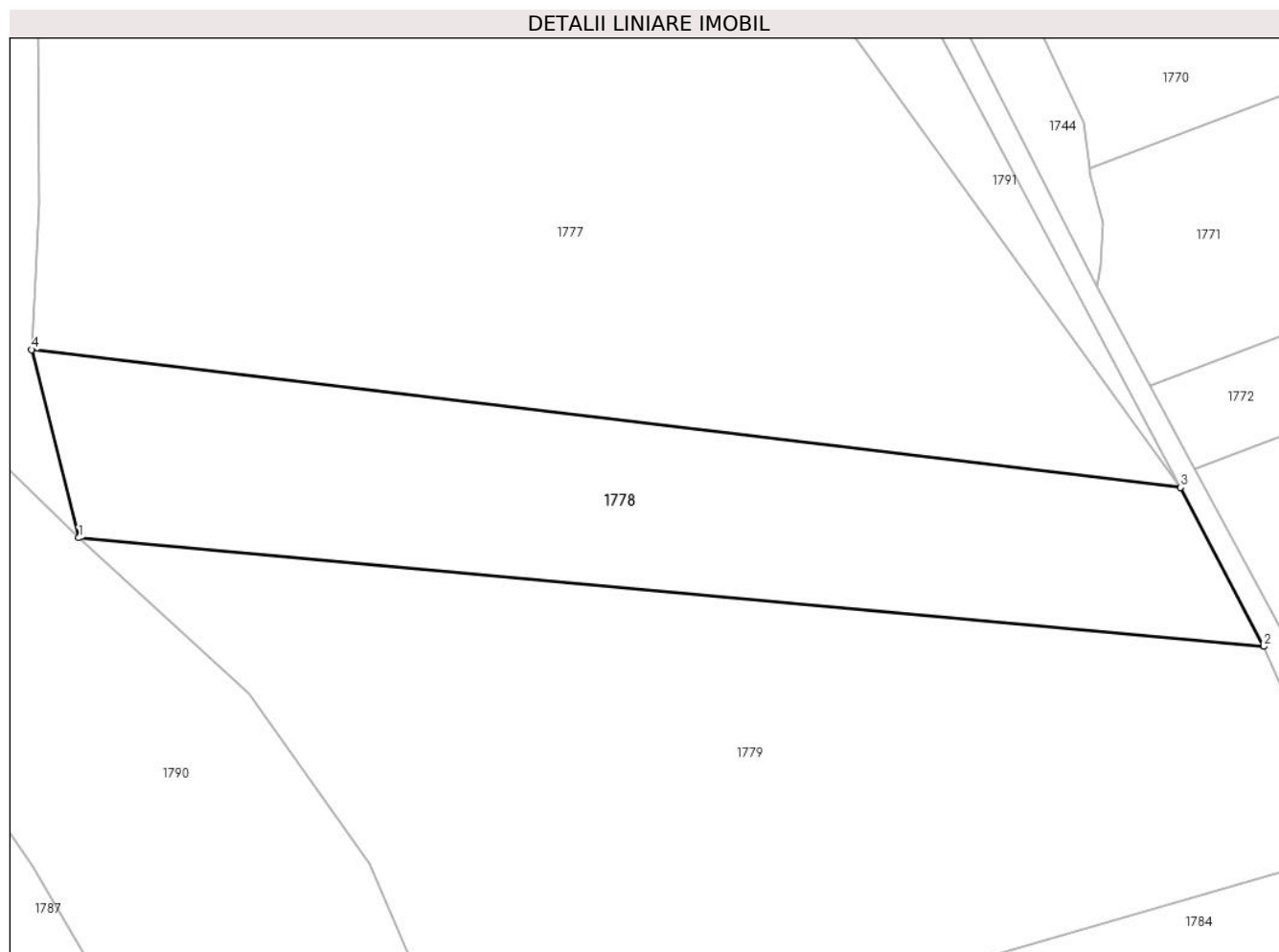
C. Partea III. SARCINI .

Inscrieri privind dezmembramintele dreptului de proprietate, drepturi reale de garanție și sarcini	Referințe
NU SUNT	

Teren

Nr cadastral	Suprafața (mp)*	Observații / Referințe
	4.700	

* Suprafața este determinată în planul de proiecție Stereo 70.



Date referitoare la teren

Crt	Categorie folosință	Intra vilan	Suprafața (mp)	Tarla	Parcelă	Nr. topo	Observații / Referințe
1	padure	NU	4.700	31	359/5	-	

Lungime Segmente

1) Valorile lungimilor segmentelor sunt obținute din proiecție în plan.

Punct început	X / Y	Punct sfârșit	X / Y	Lungime segment (** (m)
1	326.822,629 449.964,323	2	327.006,86 449.947,457	185.001
2	327.006,86 449.947,457	3	326.993,957 449.972,147	27.858
3	326.993,957 449.972,147	4	326.815,281 449.993,571	179.956
4	326.815,281 449.993,571	1	326.822,629 449.964,323	30.157

** Lungimile segmentelor sunt determinate în planul de proiecție Stereo 70 și sunt rotunjite la 1 milimetru.

***** Distanţa dintre puncte este formată din segmente cumulate ce sunt mai mici decât valoarea 1 milimetru.**

**DATE DESPRE IMOBILUL NR. 1779**

Oficiul de Cadastru și Publicitate Imobiliară HUNEDOARA
Biroul de Cadastru și Publicitate Imobiliară Hateg

A. Partea I. Descrierea imobilului

TEREN Extravilan

Adresa: Jud. Hunedoara

Nr. Crt	Nr cadastral Nr. topografic	Suprafața* (mp)	Observații / Referințe
A1		9.500	Sector cadastral:3 Teren neimprejmuit;

B. Partea II. Proprietari și acte

Inscrieri privitoare la dreptul de proprietate și alte drepturi reale	Referințe
1 / 05/07/2023	
Act Administrativ nr. 91054/12, din 25/09/2002 emis de CJPSDPAT HUNEDOARA;	
B1	A1
Intabulare, drept de PROPRIETATE, dobandit prin Reconstituire, cota actuala 1/1 1) ZGÂRCEA DAIAN DEFUNCT:Da	

C. Partea III. SARCINI .

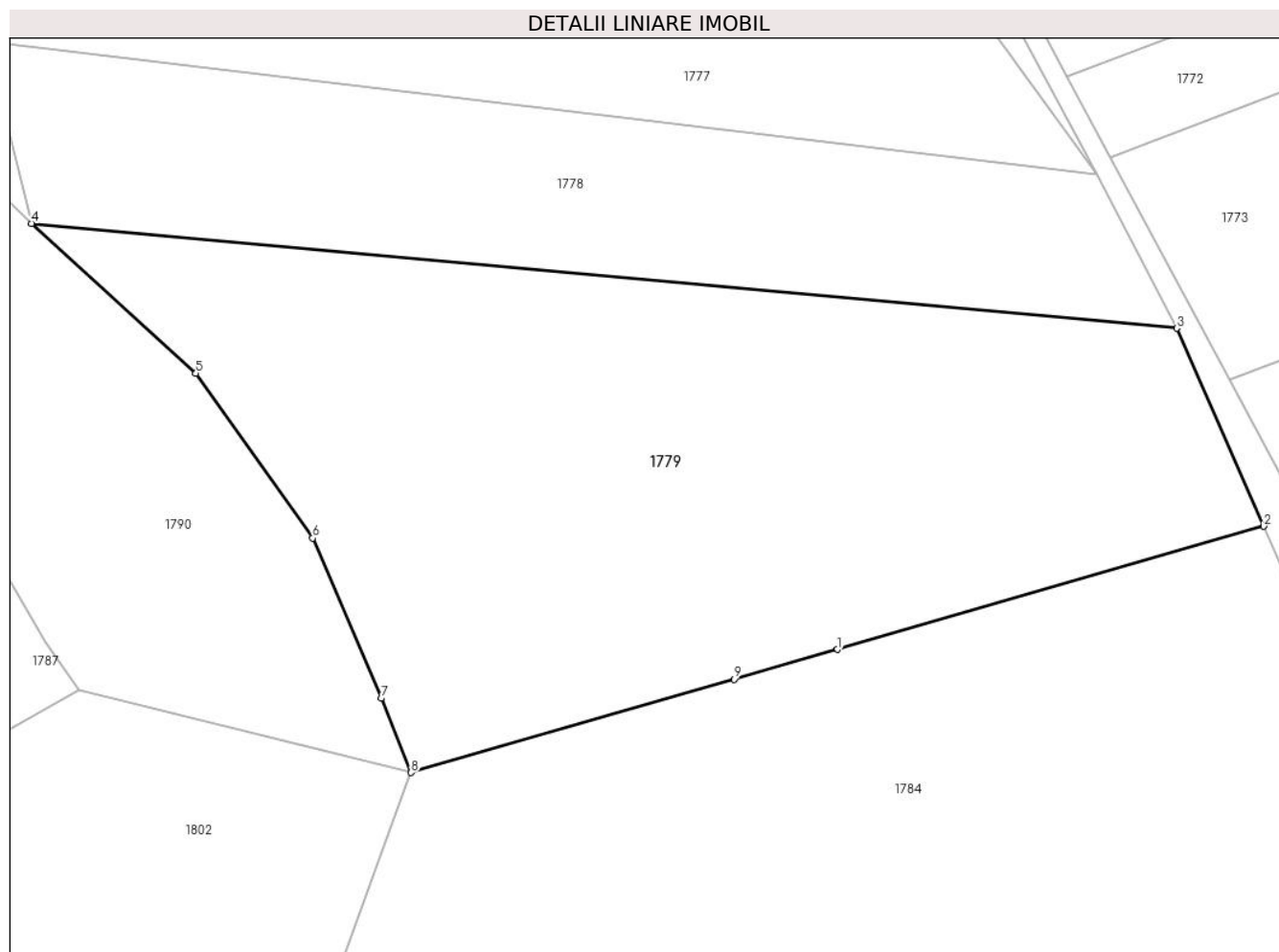
Inscrieri privind dezmembramintele dreptului de proprietate, drepturi reale de garanție și sarcini	Referințe
NU SUNT	

Anexa Nr. 1 La Partea I

Teren

Nr cadastral	Suprafața (mp)*	Observații / Referințe
	9.500	

* Suprafața este determinată în planul de proiecție Stereo 70.



Date referitoare la teren

Crt	Categorie folosință	Intravilan	Suprafața (mp)	Tarla	Parcelă	Nr. topo	Observații / Referințe
1	padure	NU	9.500	31	359/7	-	

Lungime Segmente

1) Valorile lungimilor segmentelor sunt obținute din proiecție în plan.

Punct început	X / Y	Punct sfârșit	X / Y	Lungime segment (** (m)
1	326.952,283 449.895,826	2	327.020,837 449.915,629	71.357
2	327.020,837 449.915,629	3	327.006,86 449.947,457	34.762
3	327.006,86 449.947,457	4	326.822,629 449.964,323	185.001
4	326.822,629 449.964,323	5	326.849,065 449.940,212	35.78
5	326.849,065 449.940,212	6	326.867,843 449.913,734	32.461

Punct început	X / Y	Punct sfârşit	X / Y	Lungime segment (** (m)
6	326.867,843 449.913,734	7	326.878,86 449.887,979	28.012
7	326.878,86 449.887,979	8	326.883,654 449.876,022	12.882
8	326.883,654 449.876,022	9	326.935,63 449.891,016	54.096
9	326.935,63 449.891,016	1	326.952,283 449.895,826	17.334

** Lungimile segmentelor sunt determinate în planul de proiecție Stereo 70 și sunt rotunjite la 1 milimetru.

*** Distanța dintre puncte este formată din segmente cumulate ce sunt mai mici decât valoarea 1 milimetru.

**DATE DESPRE IMOBILUL NR. 1780**

Oficiul de Cadastru și Publicitate Imobiliară HUNEDOARA
Biroul de Cadastru și Publicitate Imobiliară Hateg

A. Partea I. Descrierea imobilului

TEREN Extravilan

Nr. CF vechi:138N
Nr. cadastral vechi:180

Adresa: Jud. Hunedoara

Nr. Crt	Nr cadastral Nr. topografic	Suprafața* (mp)	Observații / Referințe
A1	60513	5.700	Sector cadastral:3 Teren neimprejmuit;

B. Partea II. Proprietari și acte

Inscrieri privitoare la dreptul de proprietate și alte drepturi reale	Referințe
3173 / 05/09/2007	
Act Notarial nr. 3494, din 03/09/2007 emis de NP;	
B1	A1
Intabulare, drept de PROPRIETATE, dobandit prin Conventie, cota actuala 1/1, cota initiala 1/1	
1) CURTEAN ADINEL, si sotia	
2) CURTEAN MIHAELA, bun comun	

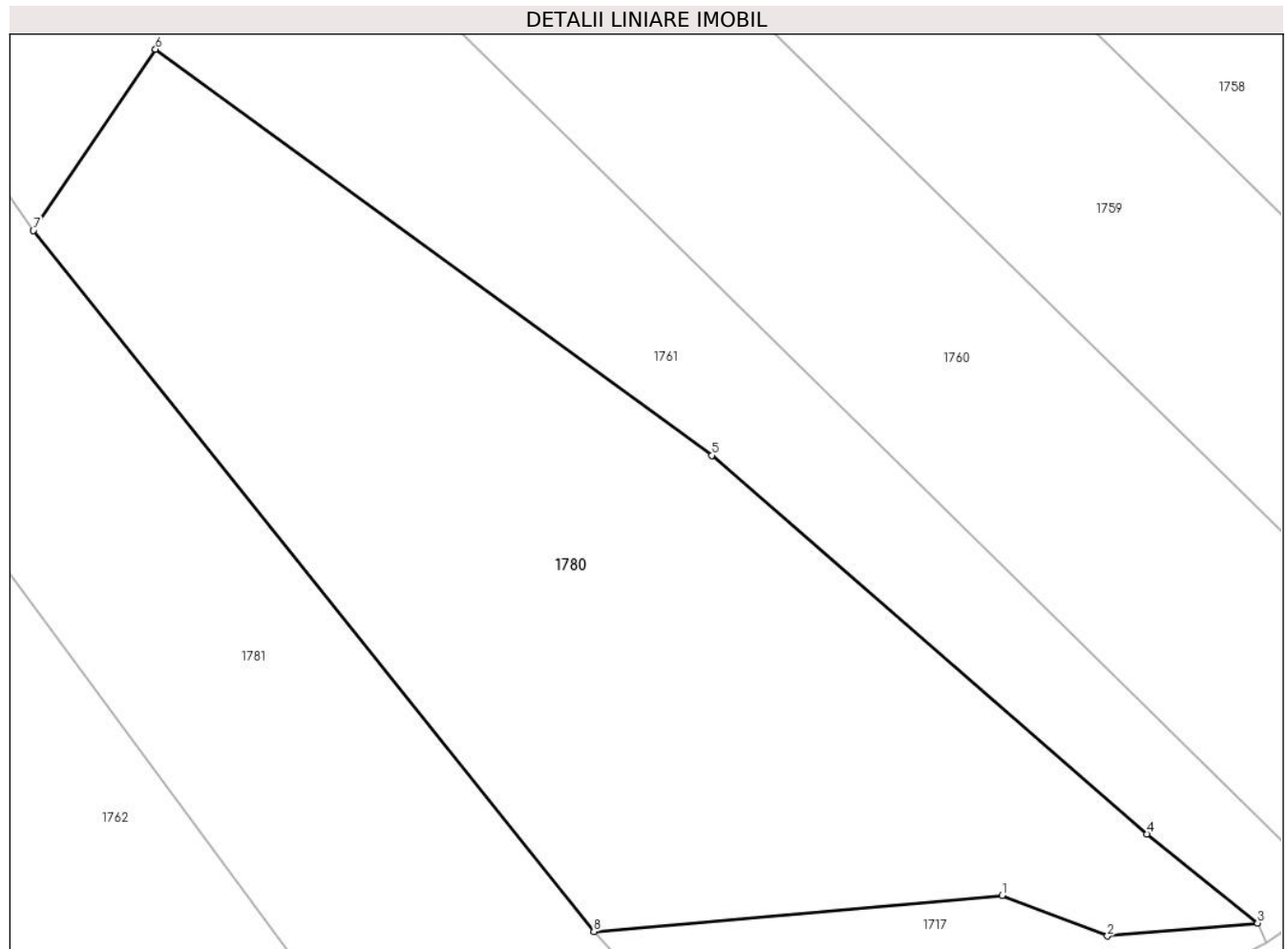
C. Partea III. SARCINI .

Inscrieri privind dezmembramintele dreptului de proprietate, drepturi reale de garanție și sarcini	Referințe
NU SUNT	

Teren

Nr cadastral	Suprafața (mp)*	Observații / Referințe
60513	5.700	

* Suprafața este determinată în planul de proiecție Stereo 70.



Date referitoare la teren

Crt	Categorie folosință	Intra vilan	Suprafața (mp)	Tarla	Parcelă	Nr. topo	Observații / Referințe
1	padure	NU	5.700	-	366/1/13	-	TARLA 32,UP IV,UA-97A

Lungime Segmente

1) Valorile lungimilor segmentelor sunt obținute din proiecție în plan.

Punct început	X / Y	Punct sfârșit	X / Y	Lungime segment (** (m)
1	327.256,643 449.726,209	2	327.269,255 449.721,387	13.502
2	327.269,255 449.721,387	3	327.287,204 449.722,94	18.016
3	327.287,204 449.722,94	4	327.273,957 449.733,552	16.973
4	327.273,957 449.733,552	5	327.221,974 449.778,76	68.891
5	327.221,974 449.778,76	6	327.155,501 449.827,256	82.283

Punct început	X / Y	Punct sfârșit	X / Y	Lungime segment (** (m)
6	327.155,501 449.827,256	7	327.140,889 449.805,619	26.109
7	327.140,889 449.805,619	8	327.207,876 449.721,902	107.218
8	327.207,876 449.721,902	1	327.256,643 449.726,209	48.957

** Lungimile segmentelor sunt determinate în planul de proiecție Stereo 70 și sunt rotunjite la 1 milimetru.

*** Distanța dintre puncte este formată din segmente cumulate ce sunt mai mici decât valoarea 1 milimetru.

**DATE DESPRE IMOBILUL NR. 1781**

Oficiul de Cadastru și Publicitate Imobiliară HUNEDOARA
Biroul de Cadastru și Publicitate Imobiliară Hateg

A. Partea I. Descrierea imobilului

TEREN Extravilan

Adresa: Jud. Hunedoara

Nr. Crt	Nr cadastral Nr. topografic	Suprafața* (mp)	Observații / Referințe
A1	63057	6.000	Sector cadastral:3 Teren neimprejmuit;

B. Partea II. Proprietari și acte

Inscrieri privitoare la dreptul de proprietate și alte drepturi reale		Referințe
29064 / 16/10/2020		
Act Notarial nr. 1621, din 15/10/2020 emis de Moraru Vlad;		
B3	Intabulare, drept de PROPRIETATEcu titlu dare in plata, dobandit prin Conventie, cota actuala 1/1, cota initiala 1/1 1) BRĂILĂ ADRIAN-MIRCEA , si sotia 2) BRĂILĂ ALINA-ANDREEA , bun comun	A1

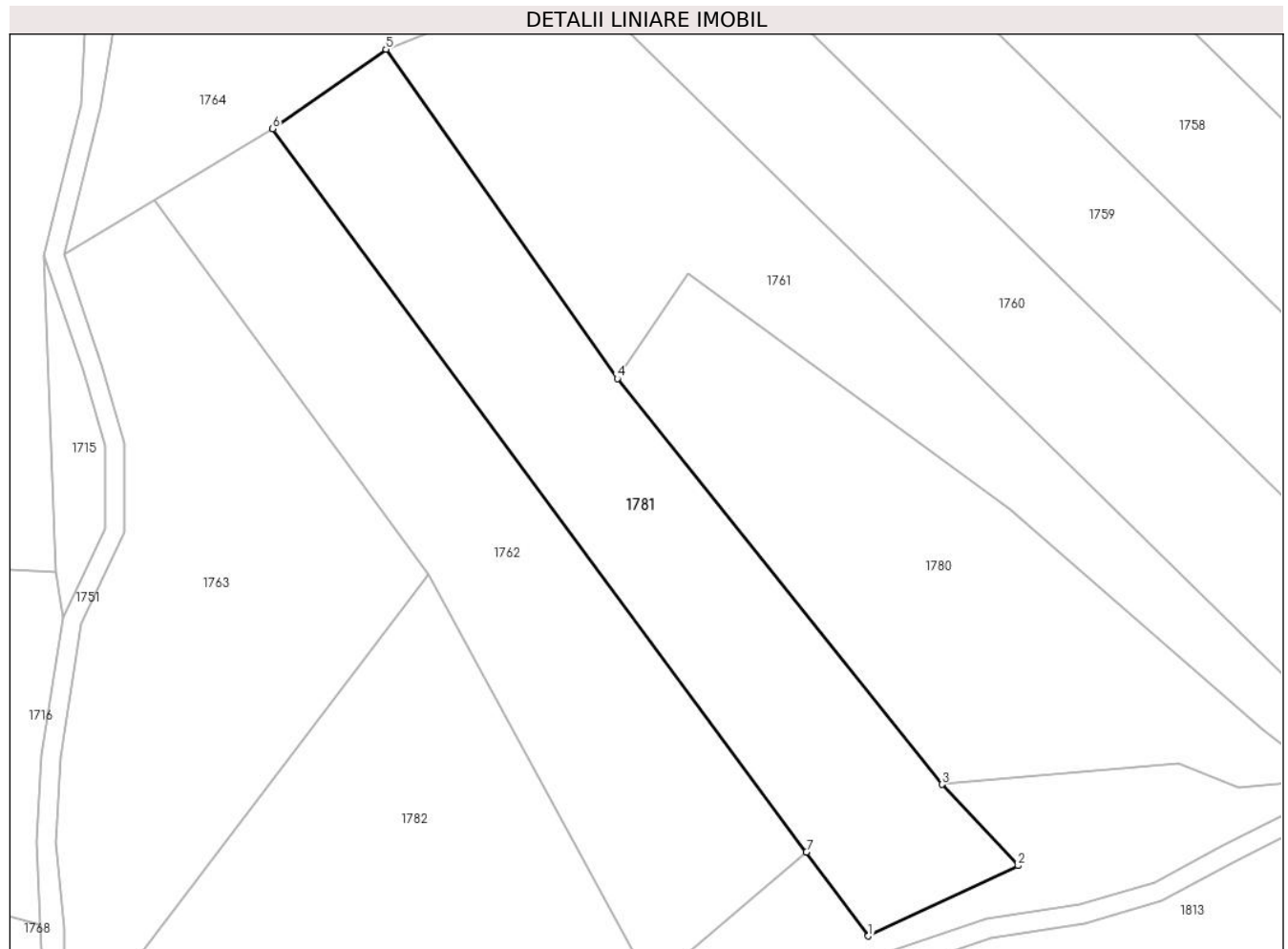
C. Partea III. SARCINI .

Inscrieri privind dezmembramintele dreptului de proprietate, drepturi reale de garanție și sarcini	Referințe
NU SUNT	

Teren

Nr cadastral	Suprafața (mp)*	Observații / Referințe
63057	6.000	

* Suprafața este determinată în planul de proiecție Stereo 70.



Date referitoare la teren

Crt	Categorie folosință	Intra vilan	Suprafața (mp)	Tarla	Parcelă	Nr. topo	Observații / Referințe
1	padure	NU	6.000	32	366/1/12	-	

Lungime Segmente

1) Valorile lungimilor segmentelor sunt obținute din proiecție în plan.

Punct început	X / Y	Punct sfârșit	X / Y	Lungime segment (** (m)
1	327.192,692 449.690,645	2	327.223,636 449.705,138	34.17
2	327.223,636 449.705,138	3	327.207,876 449.721,902	23.009
3	327.207,876 449.721,902	4	327.140,889 449.805,619	107.218
4	327.140,889 449.805,619	5	327.093,058 449.873,58	83.105
5	327.093,058 449.873,58	6	327.069,692 449.857,17	28.553

Punct început	X / Y	Punct sfârşit	X / Y	Lungime segment (** (m)
6	327.069,692 449.857,17	7	327.179,899 449.707,965	185.493
7	327.179,899 449.707,965	1	327.192,692 449.690,645	21.532

** Lungimile segmentelor sunt determinate în planul de proiecție Stereo 70 și sunt rotunjite la 1 milimetru.

*** Distanța dintre puncte este formată din segmente cumulate ce sunt mai mici decât valoarea 1 milimetru.

**DATE DESPRE IMOBILUL NR. 1782**

Oficiul de Cadastru și Publicitate Imobiliară HUNEDOARA
Biroul de Cadastru și Publicitate Imobiliară Hateg

A. Partea I. Descrierea imobilului

TEREN Extravilan

Adresa: Jud. Hunedoara

Nr. Crt	Nr cadastral Nr. topografic	Suprafața* (mp)	Observații / Referințe
A1	61232	6.000	Sector cadastral:3 Teren neimprejmuit;

B. Partea II. Proprietari și acte

Inscrieri privitoare la dreptul de proprietate și alte drepturi reale	Referințe
6667 / 06/03/2019	
Act Notarial nr. 28, din 05/03/2019 emis de Lupulescu Catalin Marius;	
B2	A1
Intabulare, drept de PROPRIETATE, dobandit prin Succesiune, cota actuala 1/1, cota initiala 1/1 1) DOBRESCU VIRGIL-GEORGE	

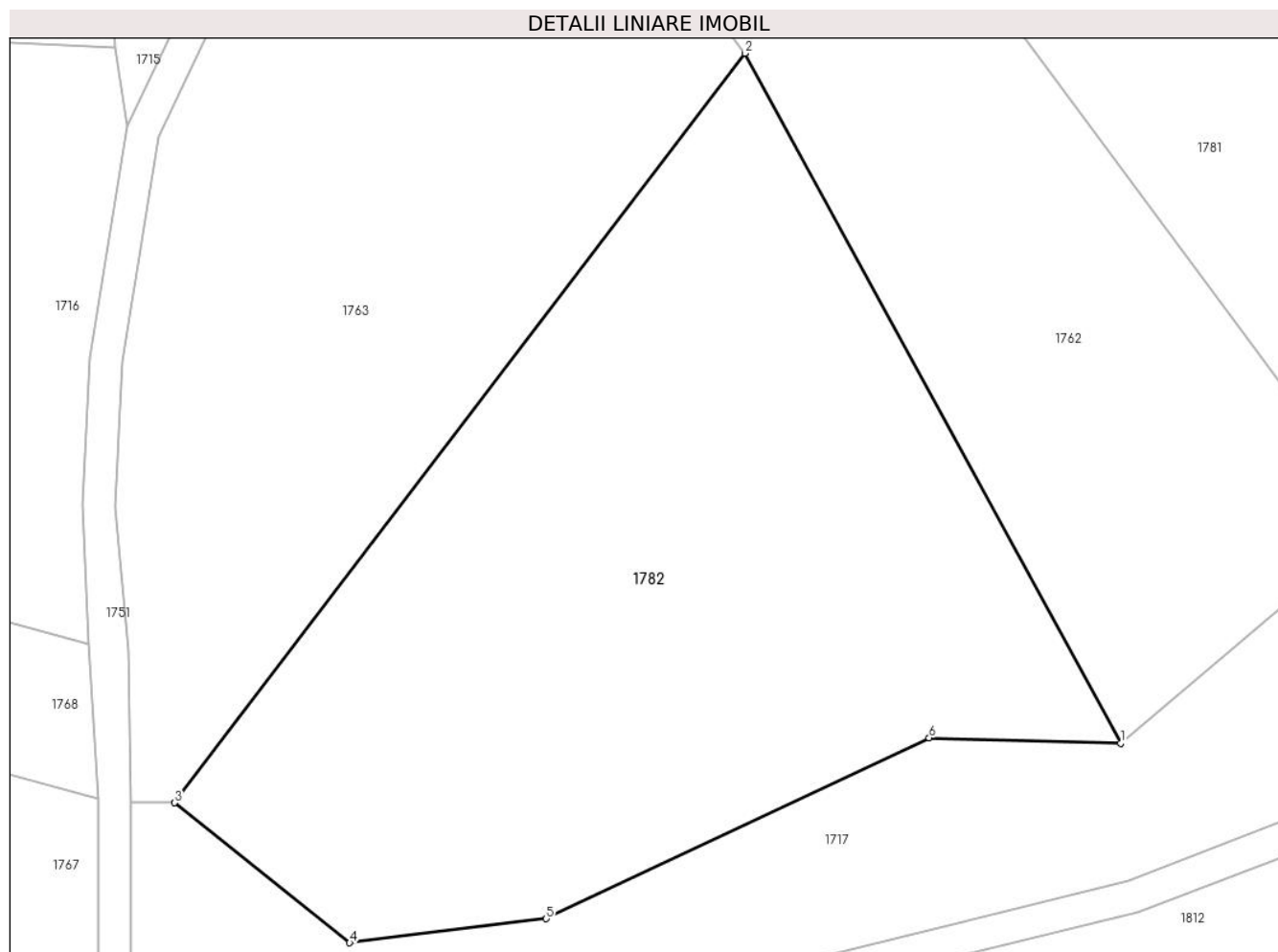
C. Partea III. SARCINI .

Inscrieri privind dezmembramintele dreptului de proprietate, drepturi reale de garanție și sarcini	Referințe
NU SUNT	

Teren

Nr cadastral	Suprafața (mp)*	Observații / Referințe
61232	6.000	

* Suprafața este determinată în planul de proiecție Stereo 70.



Date referitoare la teren

Crt	Categorie folosință	Intravilan	Suprafața (mp)	Tarla	Parcelă	Nr. topo	Observații / Referințe
1	padure	NU	6.000	-	366/1/10	-	

Lungime Segmente

1) Valorile lungimilor segmentelor sunt obținute din proiecție în plan.

Punct început	X / Y	Punct sfârșit	X / Y	Lungime segment (** (m)
1	327.147,913 449.680,822	2	327.101,92 449.765,184	96.085
2	327.101,92 449.765,184	3	327.032,147 449.673,533	115.188
3	327.032,147 449.673,533	4	327.053,574 449.656,417	27.424
4	327.053,574 449.656,417	5	327.077,628 449.659,364	24.234
5	327.077,628 449.659,364	6	327.124,47 449.681,469	51.796

Punct început	X / Y	Punct sfârşit	X / Y	Lungime segment (** (m)
6	327.124,47 449.681,469	1	327.147,913 449.680,822	23.452

** Lungimile segmentelor sunt determinate în planul de proiecţie Stereo 70 şi sunt rotunjite la 1 milimetru.

*** Distanţa dintre puncte este formată din segmente cumulate ce sunt mai mici decât valoarea 1 milimetru.

**DATE DESPRE IMOBILUL NR. 1783**

Oficiul de Cadastru și Publicitate Imobiliară HUNEDOARA
Biroul de Cadastru și Publicitate Imobiliară Hateg

A. Partea I. Descrierea imobilului

TEREN Extravilan

Adresa: Jud. Hunedoara

Nr. Crt	Nr cadastral Nr. topografic	Suprafața* (mp)	Observații / Referințe
A1	60203	6.000	Sector cadastral:3 Teren neimprejmuit;

B. Partea II. Proprietari și acte

Inscrieri privitoare la dreptul de proprietate și alte drepturi reale	Referințe
12338 / 28/11/2011	
Act Notarial nr. 1585, din 28/11/2011 emis de NP STOICA ELENA;	
B2	A1
Intabulare, drept de PROPRIETATEcu titlu cumparare, dobandit prin Conventie, cota actuala 1/1, cota initiala 1/1 1) DODA GABRIEL-TEODOR , necasatorit,bun propriu	

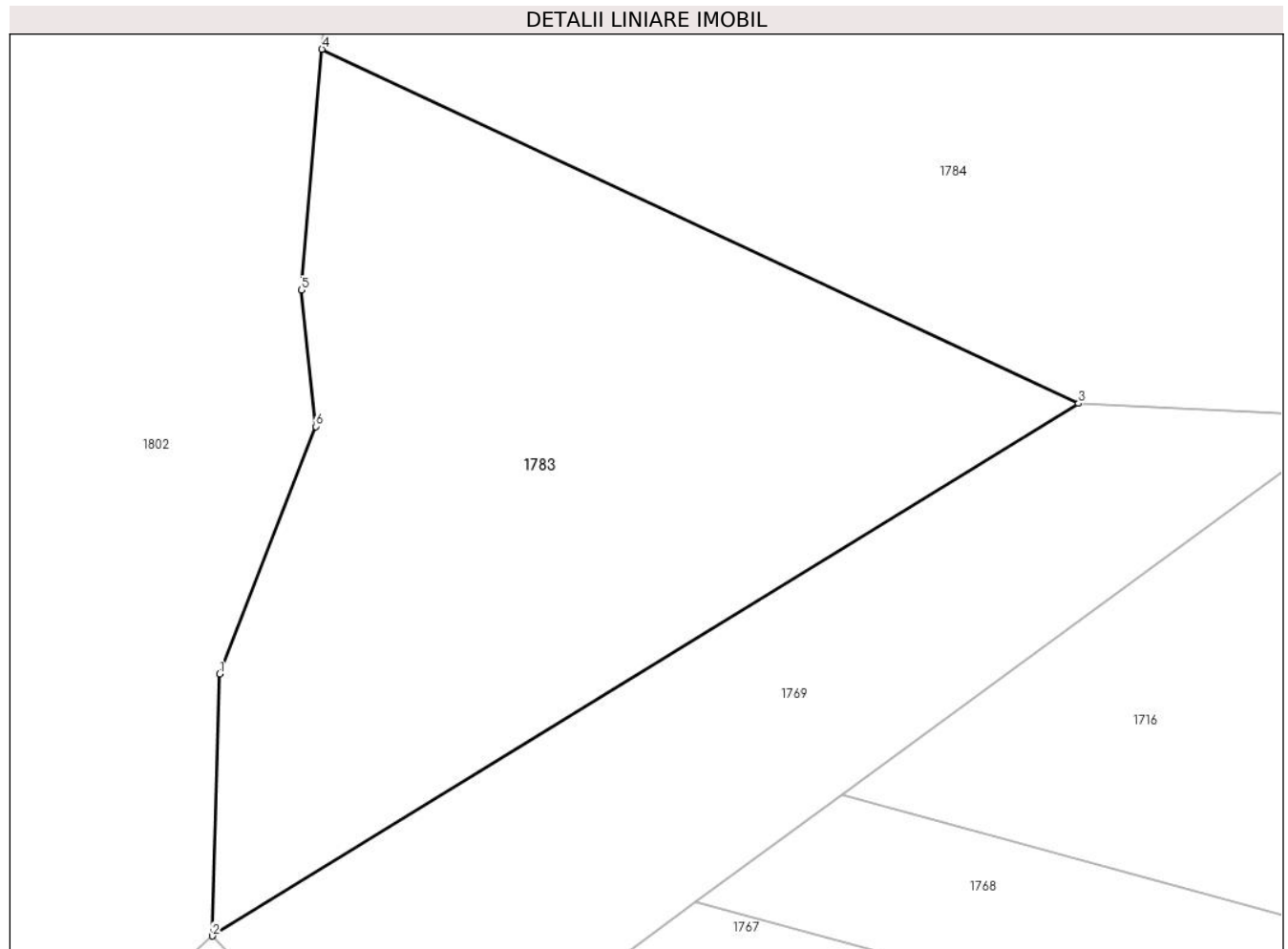
C. Partea III. SARCINI .

Inscrieri privind dezmembramintele dreptului de proprietate, drepturi reale de garanție și sarcini	Referințe
NU SUNT	

Teren

Nr cadastral	Suprafața (mp)*	Observații / Referințe
60203	6.000	

* Suprafața este determinată în planul de proiecție Stereo 70.



Date referitoare la teren

Crt	Categorie folosință	Intravilan	Suprafața (mp)	Tarla	Parcelă	Nr. topo	Observații / Referințe
1	padure	NU	6.000	31	359/9/2	-	

Lungime Segmente

1) Valorile lungimilor segmentelor sunt obținute din proiecție în plan.

Punct început	X / Y	Punct sfârșit	X / Y	Lungime segment (** (m)
1	326.849,913 449.733,45	2	326.848,965 449.699,252	34.211
2	326.848,965 449.699,252	3	326.962,142 449.768,775	132.825
3	326.962,142 449.768,775	4	326.863,276 449.814,994	109.136
4	326.863,276 449.814,994	5	326.860,567 449.783,566	31.545
5	326.860,567 449.783,566	6	326.862,457 449.765,75	17.916

Punct început	X / Y	Punct sfârşit	X / Y	Lungime segment (** (m)
6	326.862,457 449.765,75	1	326.849,913 449.733,45	34.65

** Lungimile segmentelor sunt determinate în planul de proiecţie Stereo 70 şi sunt rotunjite la 1 milimetru.

*** Distanţa dintre puncte este formată din segmente cumulate ce sunt mai mici decât valoarea 1 milimetru.

**DATE DESPRE IMOBILUL NR. 1784**

Oficiul de Cadastru și Publicitate Imobiliară HUNEDOARA
Biroul de Cadastru și Publicitate Imobiliară Hateg

A. Partea I. Descrierea imobilului

TEREN Extravilan

Adresa: Jud. Hunedoara

Nr. Crt	Nr cadastral Nr. topografic	Suprafața* (mp)	Observații / Referințe
A1	60194	17.600	Sector cadastral:3 Teren neimprejmuit;

B. Partea II. Proprietari și acte

Inscrieri privitoare la dreptul de proprietate și alte drepturi reale		Referințe
164 / 10/01/2012		
Act Notarial nr. 47, din 06/01/2012 emis de NP STOICA ELENA;		
B7	Intabulare, drept de PROPRIETATEcu titlu cumparare, dobandit prin Conventie, cota actuala 1/1, cota initiala 1/1 1) DODA GABRIEL-TEODOR-NECASATORIT,BUN PROPRIU	A1

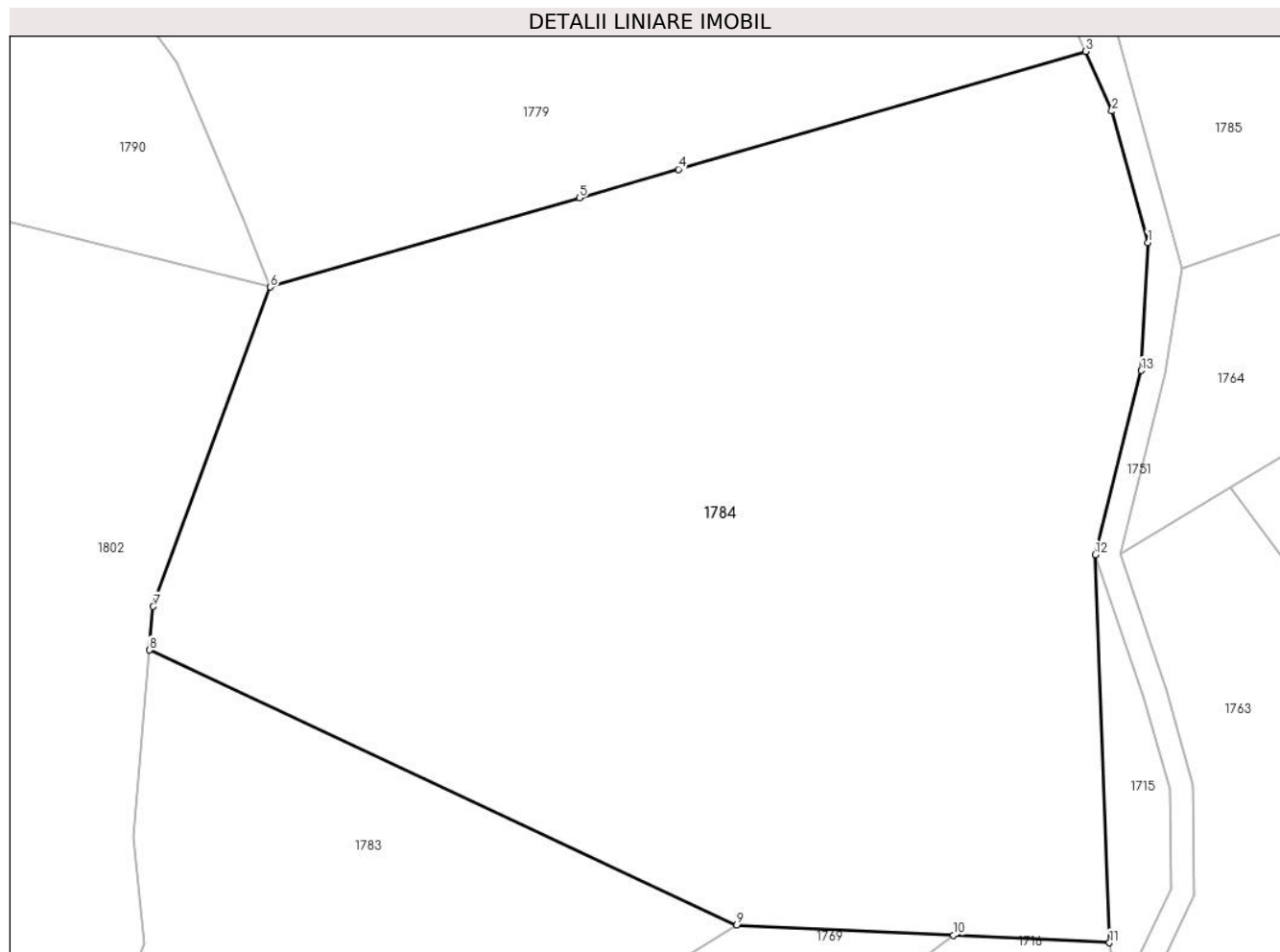
C. Partea III. SARCINI .

Inscrieri privind dezmembramintele dreptului de proprietate, drepturi reale de garanție și sarcini	Referințe
NU SUNT	

Teren

Nr cadastral	Suprafața (mp)*	Observații / Referințe
60194	17.600	

* Suprafața este determinată în planul de proiecție Stereo 70.



Date referitoare la teren

Crt	Categorie folosință	Intravilan	Suprafața (mp)	Tarla	Parcelă	Nr. topo	Observații / Referințe
1	padure	NU	9.600	31	359/8	-	
2	padure	NU	8.000	31	359/9/1	-	

Lungime Segmente

1) Valorile lungimilor segmentelor sunt obținute din proiecție în plan.

Punct început	X / Y	Punct sfârșit	X / Y	Lungime segment (** (m))
1	327.031,328 449.883,513	2	327.025,25 449.905,601	22.909
2	327.025,25 449.905,601	3	327.020,837 449.915,629	10.956
3	327.020,837 449.915,629	4	326.952,283 449.895,826	71.357
4	326.952,283 449.895,826	5	326.935,63 449.891,016	17.334

Punct început	X / Y	Punct sfârşit	X / Y	Lungime segment (** (m)
5	326.935,63 449.891,016	6	326.883,654 449.876,022	54.096
6	326.883,654 449.876,022	7	326.863,906 449.822,313	57.224
7	326.863,906 449.822,313	8	326.863,276 449.814,994	7.346
8	326.863,276 449.814,994	9	326.962,142 449.768,775	109.136
9	326.962,142 449.768,775	10	326.998,627 449.767,048	36.526
10	326.998,627 449.767,048	11	327.024,857 449.765,806	26.259
11	327.024,857 449.765,806	12	327.022,487 449.831,052	65.289
12	327.022,487 449.831,052	13	327.030,223 449.861,976	31.877
13	327.030,223 449.861,976	1	327.031,328 449.883,513	21.565

** Lungimile segmentelor sunt determinate în planul de proiecție Stereo 70 și sunt rotunjite la 1 milimetru.

*** Distanța dintre puncte este formată din segmente cumulate ce sunt mai mici decât valoarea 1 milimetru.

**DATE DESPRE IMOBILUL NR. 1785**

Oficiul de Cadastru și Publicitate Imobiliară HUNEDOARA
Biroul de Cadastru și Publicitate Imobiliară Hateg

A. Partea I. Descrierea imobilului

TEREN Extravilan

Adresa: Jud. Hunedoara

Nr. Crt	Nr cadastral Nr. topografic	Suprafața* (mp)	Observații / Referințe
A1	60193	6.700	Sector cadastral:3 Teren neimprejmuit;

B. Partea II. Proprietari și acte

Inscrieri privitoare la dreptul de proprietate și alte drepturi reale	Referințe
165 / 10/01/2012	
Act Notarial nr. 47, din 06/01/2012 emis de NP STOICA ELENA;	
B7	A1
Intabulare, drept de PROPRIETATEcu titlu cumparare, dobandit prin Conventie, cota actuala 1/1, cota initiala 1/1 1) DODA GABRIEL-TEODOR-NECASATORIT,BUN PROPRIU	

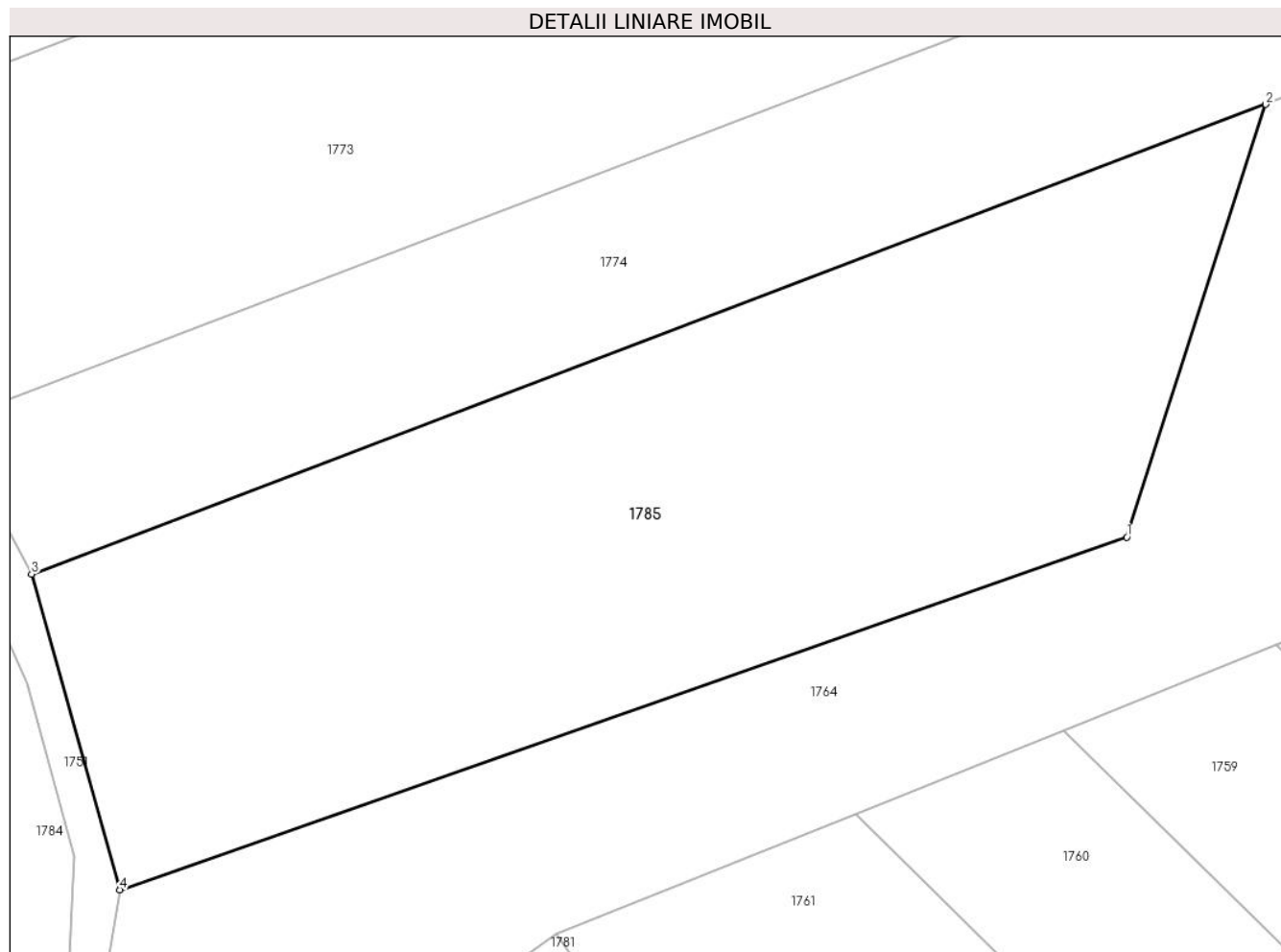
C. Partea III. SARCINI .

Inscrieri privind dezmembramintele dreptului de proprietate, drepturi reale de garanție și sarcini	Referințe
NU SUNT	

Teren

Nr cadastral	Suprafața (mp)*	Observații / Referințe
60193	6.700	

* Suprafața este determinată în planul de proiecție Stereo 70.



Date referitoare la teren

Crt	Categorie folosință	Intra vilan	Suprafața (mp)	Tarla	Parcelă	Nr. topo	Observații / Referințe
1	padure	NU	6.700	32	366/1/7	-	

Lungime Segmente

1) Valorile lungimilor segmentelor sunt obținute din proiecție în plan.

Punct început	X / Y	Punct sfârșit	X / Y	Lungime segment (** (m)
1	327.166,113 449.924,314	2	327.183,917 449.979,678	58.156
2	327.183,917 449.979,678	3	327.025,854 449.919,614	169.09
3	327.025,854 449.919,614	4	327.037,127 449.879,22	41.938
4	327.037,127 449.879,22	1	327.166,113 449.924,314	136.641

** Lungimile segmentelor sunt determinate în planul de proiecție Stereo 70 și sunt rotunjite la 1 milimetru.

***** Distanţa dintre puncte este formată din segmente cumulate ce sunt mai mici decât valoarea 1 milimetru.**

**DATE DESPRE IMOBILUL NR. 1786**

Oficiul de Cadastru și Publicitate Imobiliară HUNEDOARA
Biroul de Cadastru și Publicitate Imobiliară Hateg

A. Partea I. Descrierea imobilului

TEREN Extravilan

Adresa: Jud. Hunedoara

Nr. Crt	Nr cadastral Nr. topografic	Suprafața* (mp)	Observații / Referințe
A1		1.296	Sector cadastral:3 Teren neimprejmuit;

B. Partea II. Proprietari și acte

Inscrieri privitoare la dreptul de proprietate și alte drepturi reale	Referințe
1 / 05/07/2023	
Act Administrativ nr. 41568/88, din 23/01/2001 emis de CJPSDPAT HUNEDOARA;	
B1	A1
Intabulare, drept de PROPRIETATE, dobandit prin Reconstituire, cota actuala 1/1 1) ZGİRCEA LASCUTIU	

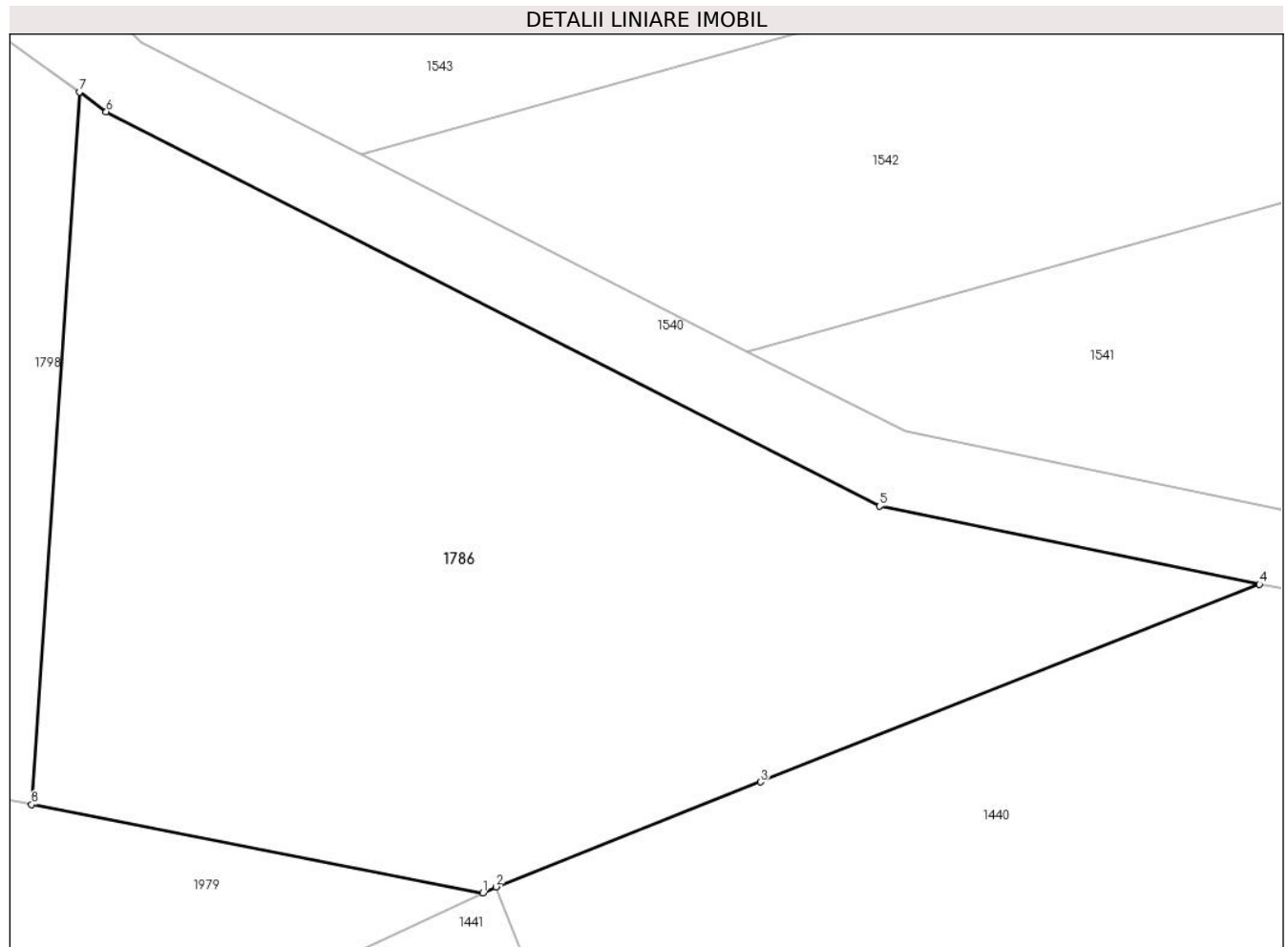
C. Partea III. SARCINI .

Inscrieri privind dezmembramintele dreptului de proprietate, drepturi reale de garanție și sarcini	Referințe
NU SUNT	

Teren

Nr cadastral	Suprafața (mp)*	Observații / Referințe
	1.296	

* Suprafața este determinată în planul de proiecție Stereo 70.



Date referitoare la teren

Crt	Categorie folosință	Intra vilan	Suprafața (mp)	Tarla	Parcelă	Nr. topo	Observații / Referințe
1	faneata	NU	1.296	31	346/3	-	

Lungime Segmente

1) Valorile lungimilor segmentelor sunt obținute din proiecție în plan.

Punct început	X / Y	Punct sfârșit	X / Y	Lungime segment (** (m)
1	326.778,001 449.300,623	2	326.778,681 449.300,939	0.75
2	326.778,681 449.300,939	3	326.792,339 449.306,35	14.691
3	326.792,339 449.306,35	4	326.818,115 449.316,56	27.724
4	326.818,115 449.316,56	5	326.798,496 449.320,591	20.029
5	326.798,496 449.320,591	6	326.758,554 449.340,943	44.828

Punct început	X / Y	Punct sfârșit	X / Y	Lungime segment (** (m)
6	326.758,554 449.340,943	7	326.757,161 449.341,951	1.719
7	326.757,161 449.341,951	8	326.754,691 449.305,19	36.844
8	326.754,691 449.305,19	1	326.778,001 449.300,623	23.753

** Lungimile segmentelor sunt determinate în planul de proiecție Stereo 70 și sunt rotunjite la 1 milimetru.

*** Distanța dintre puncte este formată din segmente cumulate ce sunt mai mici decât valoarea 1 milimetru.

**DATE DESPRE IMOBILUL NR. 1787**

Oficiul de Cadastru și Publicitate Imobiliară HUNEDOARA
Biroul de Cadastru și Publicitate Imobiliară Hateg

A. Partea I. Descrierea imobilului

TEREN Extravilan

Adresa: Jud. Hunedoara

Nr. Crt	Nr cadastral Nr. topografic	Suprafața* (mp)	Observații / Referințe
A1	60783	3.000	Sector cadastral:3 Teren neimprejmuit;

B. Partea II. Proprietari și acte

Inscrieri privitoare la dreptul de proprietate și alte drepturi reale		Referințe
37188 / 16/12/2015		
Act Notarial nr. Contract de vanzare cumparare aut nr 4080, din 15/12/2015 emis de Stef Ovidiu Ioan;		
B2	Intabulare, drept de PROPRIETATEcu titlu cumparare, dobandit prin Conventie, cota actuala 1/1, cota initiala 1/1 1) FARCASIU LUCIAN-DANIEL, necasatorit,bun propriu	A1

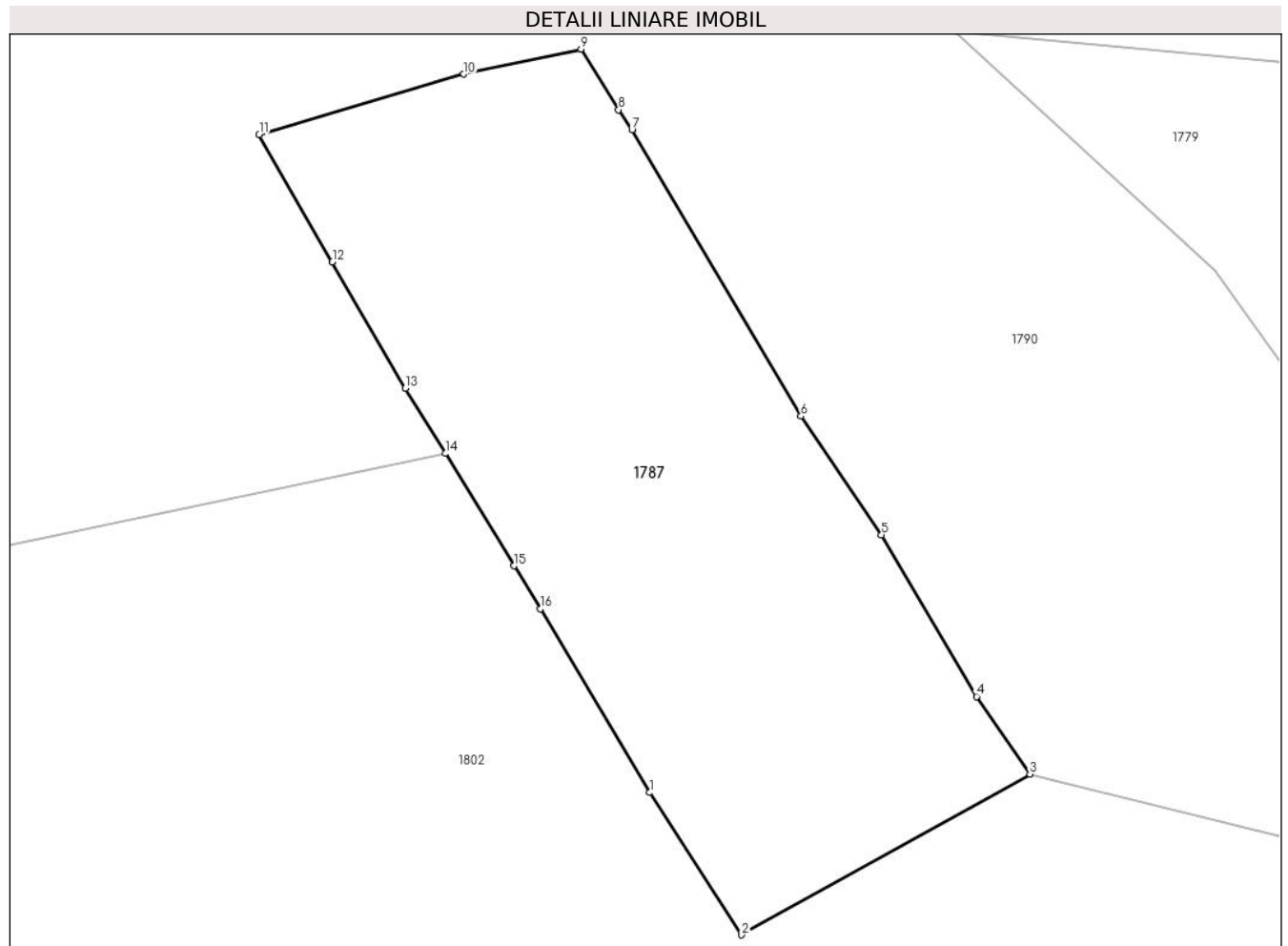
C. Partea III. SARCINI .

Inscrieri privind dezmembramintele dreptului de proprietate, drepturi reale de garanție și sarcini	Referințe
NU SUNT	

Teren

Nr cadastral	Suprafața (mp)*	Observații / Referințe
60783	3.000	

* Suprafața este determinată în planul de proiecție Stereo 70.



Date referitoare la teren

Crt	Categorie folosință	Intra vilan	Suprafața (mp)	Tarla	Parcelă	Nr. topo	Observații / Referințe
1	faneata	NU	3.000	31	358/1	-	

Lungime Segmente

1) Valorile lungimilor segmentelor sunt obținute din proiecție în plan.

Punct început	X / Y	Punct sfârșit	X / Y	Lungime segment (** (m)
1	326.791,771 449.887,355	2	326.801,088 449.872,955	17.151
2	326.801,088 449.872,955	3	326.830,292 449.889,239	33.437
3	326.830,292 449.889,239	4	326.824,901 449.897,08	9.515
4	326.824,901 449.897,08	5	326.815,251 449.913,451	19.003
5	326.815,251 449.913,451	6	326.807,097 449.925,446	14.504

Punct început	X / Y	Punct sfârşit	X / Y	Lungime segment (** (m)
6	326.807,097 449.925,446	7	326.789,972 449.954,434	33.669
7	326.789,972 449.954,434	8	326.788,615 449.956,461	2.439
8	326.788,615 449.956,461	9	326.784,81 449.962,593	7.217
9	326.784,81 449.962,593	10	326.772,928 449.960,067	12.148
10	326.772,928 449.960,067	11	326.752,195 449.953,959	21.614
11	326.752,195 449.953,959	12	326.759,608 449.941,062	14.876
12	326.759,608 449.941,062	13	326.767,017 449.928,292	14.764
13	326.767,017 449.928,292	14	326.771,059 449.921,673	7.756
14	326.771,059 449.921,673	15	326.778,004 449.910,3	13.326
15	326.778,004 449.910,3	16	326.780,694 449.905,958	5.108
16	326.780,694 449.905,958	1	326.791,771 449.887,355	21.651

** Lungimile segmentelor sunt determinate în planul de proiecție Stereo 70 și sunt rotunjite la 1 milimetru.

*** Distanța dintre puncte este formată din segmente cumulate ce sunt mai mici decât valoarea 1 milimetru.

**DATE DESPRE IMOBILUL NR. 1788**

Oficiul de Cadastru și Publicitate Imobiliară HUNEDOARA
Biroul de Cadastru și Publicitate Imobiliară Hateg

A. Partea I. Descrierea imobilului

TEREN Extravilan

Adresa: Jud. Hunedoara

Nr. Crt	Nr cadastral Nr. topografic	Suprafața* (mp)	Observații / Referințe
A1		42.510	Sector cadastral:3 Teren neimprejmuit;

B. Partea II. Proprietari și acte

Inscrieri privitoare la dreptul de proprietate și alte drepturi reale	Referințe
1 / 05/07/2023	
Act Normativ nr. 7, din 13/03/1996 emis de Parlamentul României;	
B1	A1
Intabulare, drept de PROPRIETATE, dobandit prin Lege, cota actuala 1/1 1) COMUNA SARMIZEGETUSA-REZERVA COMISIEI LOCALE DE FOND FUNCJAR , CIF:4633293	

C. Partea III. SARCINI .

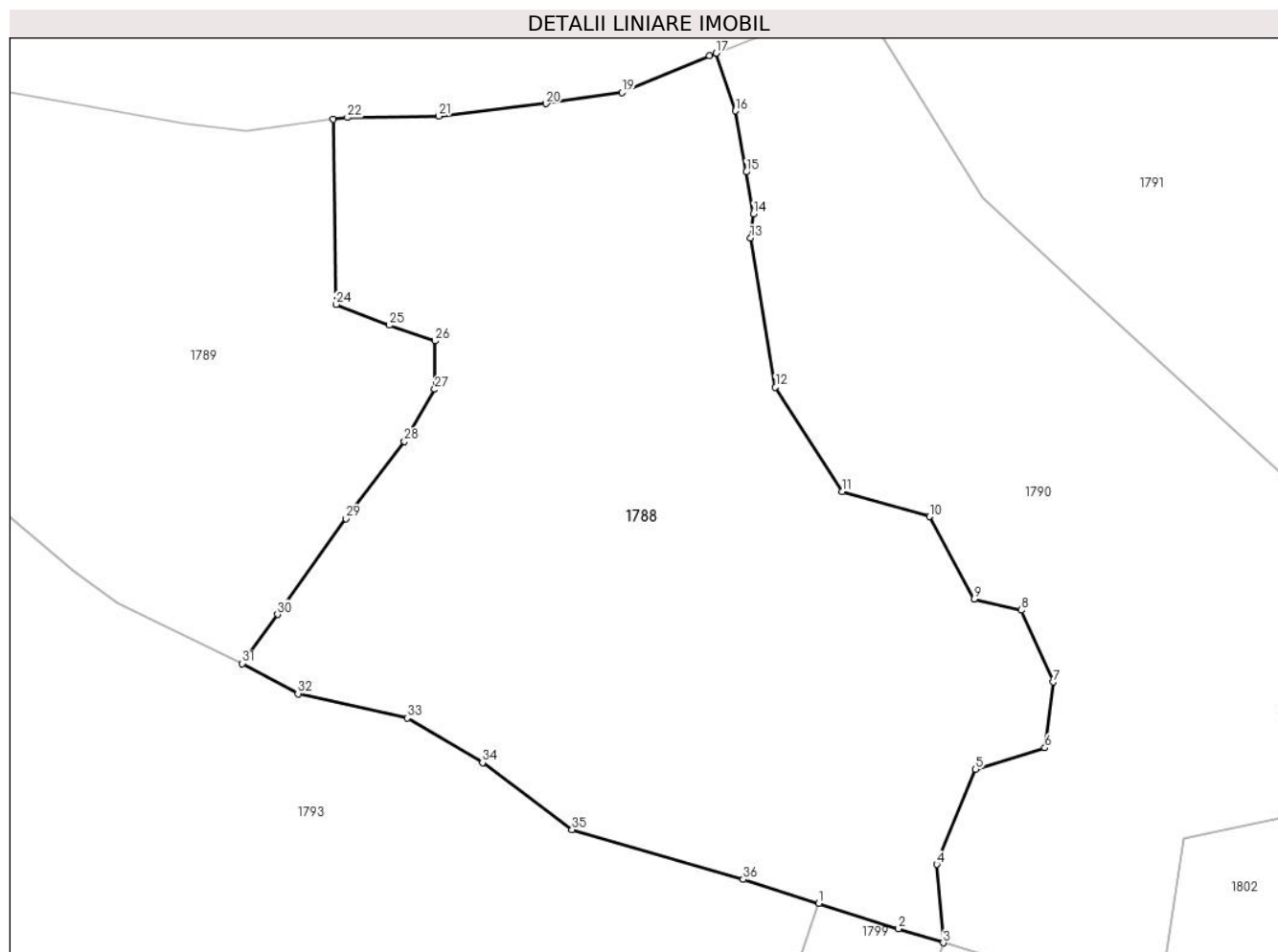
Inscrieri privind dezmembramintele dreptului de proprietate, drepturi reale de garanție și sarcini	Referințe
NU SUNT	

Anexa Nr. 1 La Partea I

Teren

Nr cadastral	Suprafața (mp)*	Observații / Referințe
	42.510	

* Suprafața este determinată în planul de proiecție Stereo 70.



Date referitoare la teren

Crt	Categorie folosință	Intravilan	Suprafața (mp)	Tarla	Parcelă	Nr. topo	Observații / Referințe
1	padure	NU	42.510	32	356	-	

Lungime Segmente

1) Valorile lungimilor segmentelor sunt obținute din proiecție în plan.

Punct început	X / Y	Punct sfârșit	X / Y	Lungime segment (** (m)
1	326.599,329 449.889,532	2	326.625,736 449.881,163	27.701
3	326.640,573 449.876,508	4	326.638,402 449.902,417	26.0
5	326.651,237 449.933,901	6	326.674,167 449.940,987	24.0
7	326.676,933 449.962,812	8	326.666,359 449.986,565	26.0
9	326.650,802 449.990,303	10	326.635,939 450.017,507	30.999

Punct început	X / Y	Punct sfârșit	X / Y	Lungime segment (** (m)
2	326.625,736 449.881,163	3	326.640,573 449.876,508	15.55
4	326.638,402 449.902,417	5	326.651,237 449.933,901	34.0
6	326.674,167 449.940,987	7	326.676,933 449.962,812	22.0
8	326.666,359 449.986,565	9	326.650,802 449.990,303	16.0
10	326.635,939 450.017,507	11	326.607,117 450.025,832	30.0

Punct început	X / Y	Punct sfârșit	X / Y	Lungime segment (** (m)
11	326.607,117 450.025,832	12	326.584,984 450.060,346	41.001
13	326.576,734 450.109,66	14	326.577,773 450.117,675	8.082
15	326.575,271 450.131,566	16	326.571,739 450.151,767	20.507
17	326.565,372 450.170,854	18	326.563,189 450.169,996	2.346
19	326.534,225 450.157,838	20	326.509,082 450.154,161	25.41
21	326.473,571 450.150,059	22	326.443,261 450.149,58	30.314
23	326.438,601 450.148,977	24	326.439,464 450.087,681	61.302
25	326.457,181 450.080,818	26	326.472,323 450.075,649	16.0
27	326.472,168 450.059,649	28	326.462,118 450.042,358	20.0
29	326.442,761 450.016,877	30	326.420,055 449.985,168	39.0
31	326.408,411 449.968,906	32	326.426,893 449.958,934	21.001
33	326.462,996 449.950,836	34	326.487,96 449.936,08	28.999
35	326.517,602 449.913,935	36	326.574,26 449.897,478	59.0

Punct început	X / Y	Punct sfârșit	X / Y	Lungime segment (** (m)
12	326.584,984 450.060,346	13	326.576,734 450.109,66	49.999
14	326.577,773 450.117,675	15	326.575,271 450.131,566	14.115
16	326.571,739 450.151,767	17	326.565,372 450.170,854	20.121
18	326.563,189 450.169,996	19	326.534,225 450.157,838	31.412
20	326.509,082 450.154,161	21	326.473,571 450.150,059	35.747
22	326.443,261 450.149,58	23	326.438,601 450.148,977	4.699
24	326.439,464 450.087,681	25	326.457,181 450.080,818	19.0
26	326.472,323 450.075,649	27	326.472,168 450.059,649	16.001
28	326.462,118 450.042,358	29	326.442,761 450.016,877	32.0
30	326.420,055 449.985,168	31	326.408,411 449.968,906	20.001
32	326.426,893 449.958,934	33	326.462,996 449.950,836	37.0
34	326.487,96 449.936,08	35	326.517,602 449.913,935	37.001
36	326.574,26 449.897,478	1	326.599,329 449.889,532	26.298

** Lungimile segmentelor sunt determinate în planul de proiecție Stereo 70 și sunt rotunjite la 1 milimetru.

*** Distanța dintre puncte este formată din segmente cumulate ce sunt mai mici decât valoarea 1 milimetru.

**DATE DESPRE IMOBILUL NR. 1789**

Oficiul de Cadastru și Publicitate Imobiliară HUNEDOARA
Biroul de Cadastru și Publicitate Imobiliară Hateg

A. Partea I. Descrierea imobilului

TEREN Extravilan

Adresa: Jud. Hunedoara

Nr. Crt	Nr cadastral Nr. topografic	Suprafața* (mp)	Observații / Referințe
A1		32.742	Sector cadastral:3 Teren neimprejmuit;

B. Partea II. Proprietari și acte

Inscrieri privitoare la dreptul de proprietate și alte drepturi reale	Referințe
1 / 05/07/2023	
Act Normativ nr. 7, din 13/03/1996 emis de Parlamentul României;	
B1	A1
Intabulare, drept de PROPRIETATE, dobandit prin Lege, cota actuala 1/1	
1) COMUNA SARMIZEGETUSA-REZERVA COMISIEI LOCALE DE FOND FUNCJAR , CIF:4633293	

C. Partea III. SARCINI .

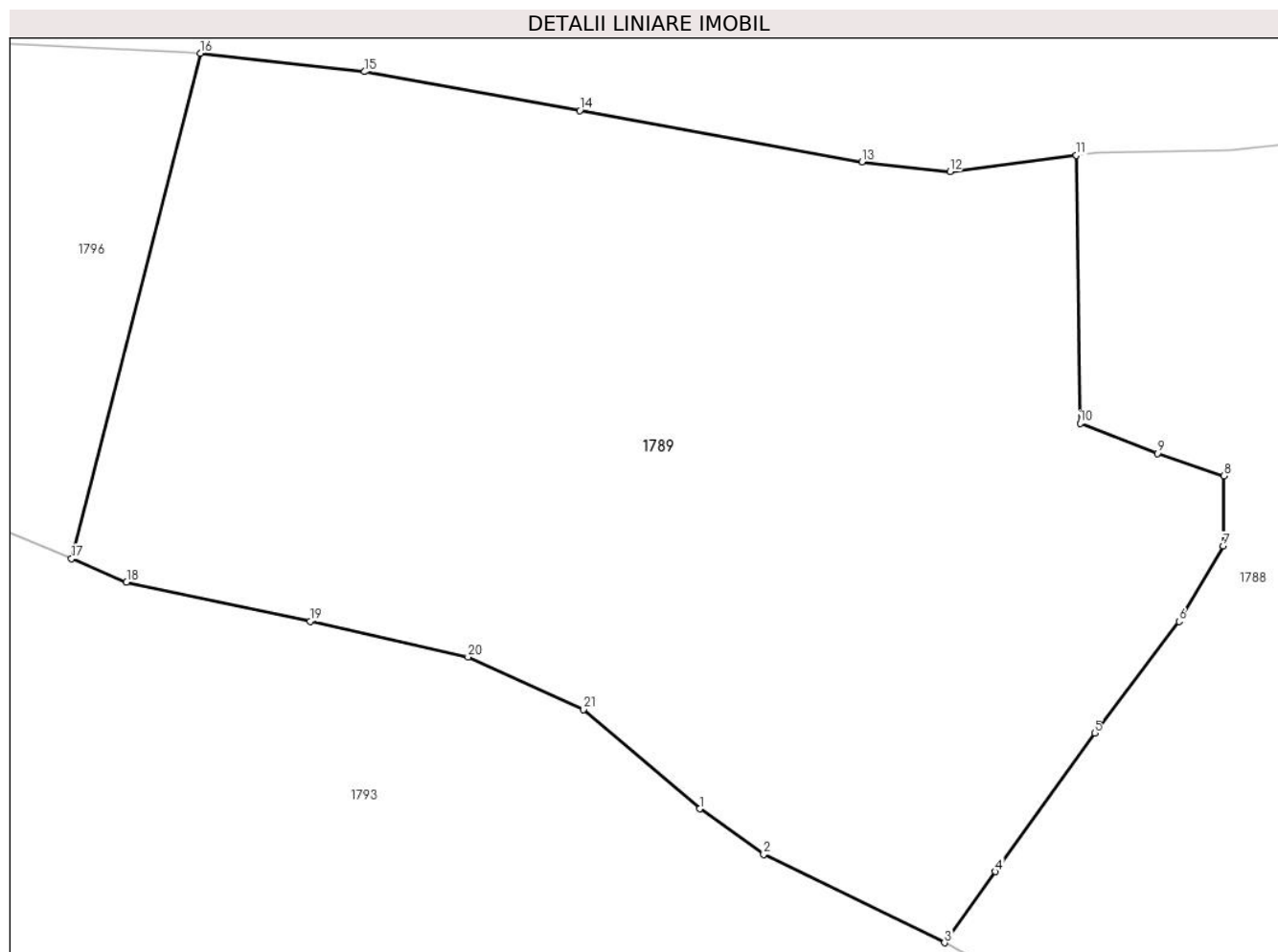
Inscrieri privind dezmembramintele dreptului de proprietate, drepturi reale de garanție și sarcini	Referințe
NU SUNT	

Anexa Nr. 1 La Partea I

Teren

Nr cadastral	Suprafaţa (mp)*	Observații / Referințe
	32.742	

* Suprafața este determinată în planul de proiecție Stereo 70.



Date referitoare la teren

Crt	Categorie folosință	Intravilan	Suprafața (mp)	Tarla	Parcelă	Nr. topo	Observații / Referințe
1	padure	NU	32.742	32	355	-	

Lungime Segmente

1) Valorile lungimilor segmentelor sunt obținute din proiecție în plan.

Punct început	X / Y	Punct sfârșit	X / Y	Lungime segment (** (m)
1	326.352,403 449.999,515	2	326.367,074 449.989,087	17.999
3	326.408,411 449.968,906	4	326.420,055 449.985,168	20.001
5	326.442,761 450.016,877	6	326.462,118 450.042,358	32.0
7	326.472,168 450.059,649	8	326.472,323 450.075,649	16.001
9	326.457,181 450.080,818	10	326.439,464 450.087,681	19.0

Punct început	X / Y	Punct sfârșit	X / Y	Lungime segment (** (m)
2	326.367,074 449.989,087	3	326.408,411 449.968,906	46.0
4	326.420,055 449.985,168	5	326.442,761 450.016,877	39.0
6	326.462,118 450.042,358	7	326.472,168 450.059,649	20.0
8	326.472,323 450.075,649	9	326.457,181 450.080,818	16.0
10	326.439,464 450.087,681	11	326.438,601 450.148,977	61.302

Punct început	X / Y	Punct sfârșit	X / Y	Lungime segment (** (m)
11	326.438,601 450.148,977	12	326.409,674 450.145,235	29.168
13	326.389,512 450.147,459	14	326.324,987 450.159,223	65.589
15	326.275,719 450.168,065	16	326.238,117 450.172,301	37.84
17	326.208,672 450.056,709	18	326.221,25 450.051,382	13.66
19	326.263,304 450.042,412	20	326.299,393 450.034,25	37.0
21	326.325,795 450.022,253	1	326.352,403 449.999,515	35.0

Punct început	X / Y	Punct sfârșit	X / Y	Lungime segment (** (m)
12	326.409,674 450.145,235	13	326.389,512 450.147,459	20.284
14	326.324,987 450.159,223	15	326.275,719 450.168,065	50.055
16	326.238,117 450.172,301	17	326.208,672 450.056,709	119.283
18	326.221,25 450.051,382	19	326.263,304 450.042,412	43.0
20	326.299,393 450.034,25	21	326.325,795 450.022,253	29.0

** Lungimile segmentelor sunt determinate în planul de proiecție Stereo 70 și sunt rotunjite la 1 milimetru.

*** Distanța dintre puncte este formată din segmente cumulate ce sunt mai mici decât valoarea 1 milimetru.

**DATE DESPRE IMOBILUL NR. 1790**

Oficiul de Cadastru și Publicitate Imobiliară HUNEDOARA
Biroul de Cadastru și Publicitate Imobiliară Hateg

A. Partea I. Descrierea imobilului

TEREN Extravilan

Adresa: Jud. Hunedoara

Nr. Crt	Nr cadastral Nr. topografic	Suprafața* (mp)	Observații / Referințe
A1		Din acte: 36.371 Masurata: 36.471	Sector cadastral:3 Teren neimprejmuit;

B. Partea II. Proprietari și acte

Inscrieri privitoare la dreptul de proprietate și alte drepturi reale		Referințe
1 / 05/07/2023		
Act Normativ nr. 7, din 13/03/1996 emis de Parlamentul României;		
B1	Intabulare, drept de PROPRIETATE, dobandit prin Lege, cota actuala 1/1	A1
1) COMUNA SARMIZEGETUSA-REZERVA COMISIEI LOCALE DE FOND FUNCJAR , CIF:4633293		

C. Partea III. SARCINI .

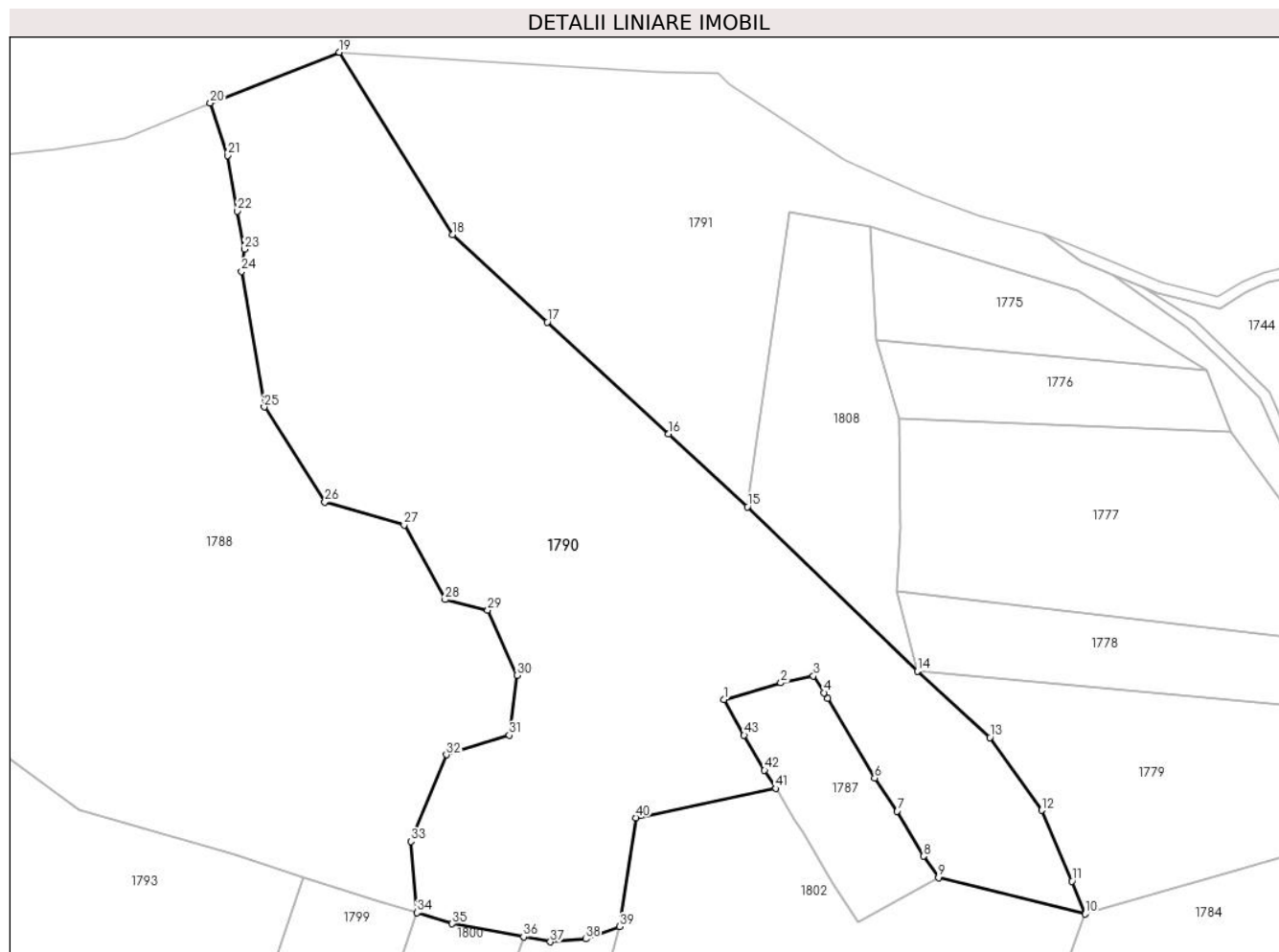
Inscrieri privind dezmembramintele dreptului de proprietate, drepturi reale de garanție și sarcini	Referințe
NU SUNT	

Anexa Nr. 1 La Partea I

Teren

Nr cadastral	Suprafața (mp)*	Observații / Referințe
	Din acte: 36.371 Masurata: 36.471	

* Suprafața este determinată în planul de proiecție Stereo 70.



Date referitoare la teren

Crt	Categorie folosință	Intravilan	Suprafața (mp)	Tarla	Parcelă	Nr. topo	Observații / Referințe
1	padure	NU	36.471	32	358	-	

Lungime Segmente

1) Valorile lungimilor segmentelor sunt obținute din proiecție în plan.

Punct început	X / Y	Punct sfârșit	X / Y	Lungime segment
1	326.752,195 449.953,959	2	326.772,928 449.960,067	21.614
4	326.788,615 449.956,461	5	326.789,972 449.954,434	2.439
7	326.815,251 449.913,451	8	326.824,901 449.897,08	19.003
10	326.883,654 449.876,022	11	326.878,86 449.887,979	12.882
13	326.849,065 449.940,212	14	326.822,629 449.964,323	35.78
2	326.772,928 449.960,067	3	326.784,81 449.962,593	12.148
5	326.789,972 449.954,434	6	326.807,097 449.925,446	33.669
8	326.824,901 449.897,08	9	326.830,292 449.889,239	9.515
11	326.878,86 449.887,979	12	326.867,843 449.913,734	28.012
14	326.822,629 449.964,323	15	326.760,817 450.024,079	85.974
3	326.784,81 449.962,593	4	326.788,615 449.956,461	7.217
6	326.807,097 449.925,446	7	326.815,251 449.913,451	14.504
9	326.830,292 449.889,239	10	326.883,654 449.876,022	54.974
12	326.867,843 449.913,734	13	326.849,065 449.940,212	32.461
15	326.760,817 450.024,079	16	326.732,143 450.050,514	39.0

Punct început	X / Y	Punct sfârșit	X / Y	Lungime segment	Punct început	X / Y	Punct sfârșit	X / Y	Lungime segment	Punct început	X / Y	Punct sfârșit	X / Y	Lungime segment
16	326.732,143 450.050,514	17	326.688,029 450.091,182	59.999	17	326.688,029 450.091,182	18	326.653,473 450.123,04	47.001	18	326.653,473 450.123,04	19	326.612,324 450.189,302	77.999
19	326.612,324 450.189,302	20	326.565,372 450.170,854	50.446	20	326.565,372 450.170,854	21	326.571,739 450.151,767	20.121	21	326.571,739 450.151,767	22	326.575,271 450.131,566	20.507
22	326.575,271 450.131,566	23	326.577,773 450.117,675	14.115	23	326.577,773 450.117,675	24	326.576,734 450.109,66	8.082	24	326.576,734 450.109,66	25	326.584,984 450.060,346	49.999
25	326.584,984 450.060,346	26	326.607,117 450.025,832	41.001	26	326.607,117 450.025,832	27	326.635,939 450.017,507	30.0	27	326.635,939 450.017,507	28	326.650,802 449.990,303	30.999
28	326.650,802 449.990,303	29	326.666,359 449.986,565	16.0	29	326.666,359 449.986,565	30	326.676,933 449.962,812	26.0	30	326.676,933 449.962,812	31	326.674,167 449.940,987	22.0
31	326.674,167 449.940,987	32	326.651,237 449.933,901	24.0	32	326.651,237 449.933,901	33	326.638,402 449.902,417	34.0	33	326.638,402 449.902,417	34	326.640,573 449.876,508	26.0
34	326.640,573 449.876,508	35	326.653,407 449.872,481	13.451	35	326.653,407 449.872,481	36	326.679,323 449.867,715	26.351	36	326.679,323 449.867,715	37	326.689,08 449.865,92	9.921
37	326.689,08 449.865,92	38	326.701,953 449.866,959	12.915	38	326.701,953 449.866,959	39	326.714,226 449.871,431	13.062	39	326.714,226 449.871,431	40	326.720,16 449.911,022	40.033
40	326.720,16 449.911,022	41	326.771,059 449.921,673	52.001	41	326.771,059 449.921,673	42	326.767,017 449.928,292	7.756	42	326.767,017 449.928,292	43	326.759,608 449.941,062	14.764
43	326.759,608 449.941,062	1	326.752,195 449.953,959	14.876										

** Lungimile segmentelor sunt determinate în planul de proiecție Stereo 70 și sunt rotunjite la 1 milimetru.

*** Distanța dintre puncte este formată din segmente cumulate ce sunt mai mici decât valoarea 1 milimetru.

**DATE DESPRE IMOBILUL NR. 1791**

Oficiul de Cadastru și Publicitate Imobiliară HUNEDOARA
Biroul de Cadastru și Publicitate Imobiliară Hateg

A. Partea I. Descrierea imobilului

TEREN Extravilan

Adresa: Jud. Hunedoara

Nr. Crt	Nr cadastral Nr. topografic	Suprafața* (mp)	Observații / Referințe
A1		18.027	Sector cadastral:3 Teren neimprejmuit;

B. Partea II. Proprietari și acte

Inscrieri privitoare la dreptul de proprietate și alte drepturi reale	Referințe
1 / 05/07/2023	
Act Normativ nr. 7, din 13/03/1996 emis de Parlamentul României;	
B1	A1
Intabulare, drept de PROPRIETATE, dobandit prin Lege, cota actuala 1/1 1) COMUNA SARMIZEGETUSA-REZERVA COMISIEI LOCALE DE FOND FUNCJAR , CIF:4633293	

C. Partea III. SARCINI .

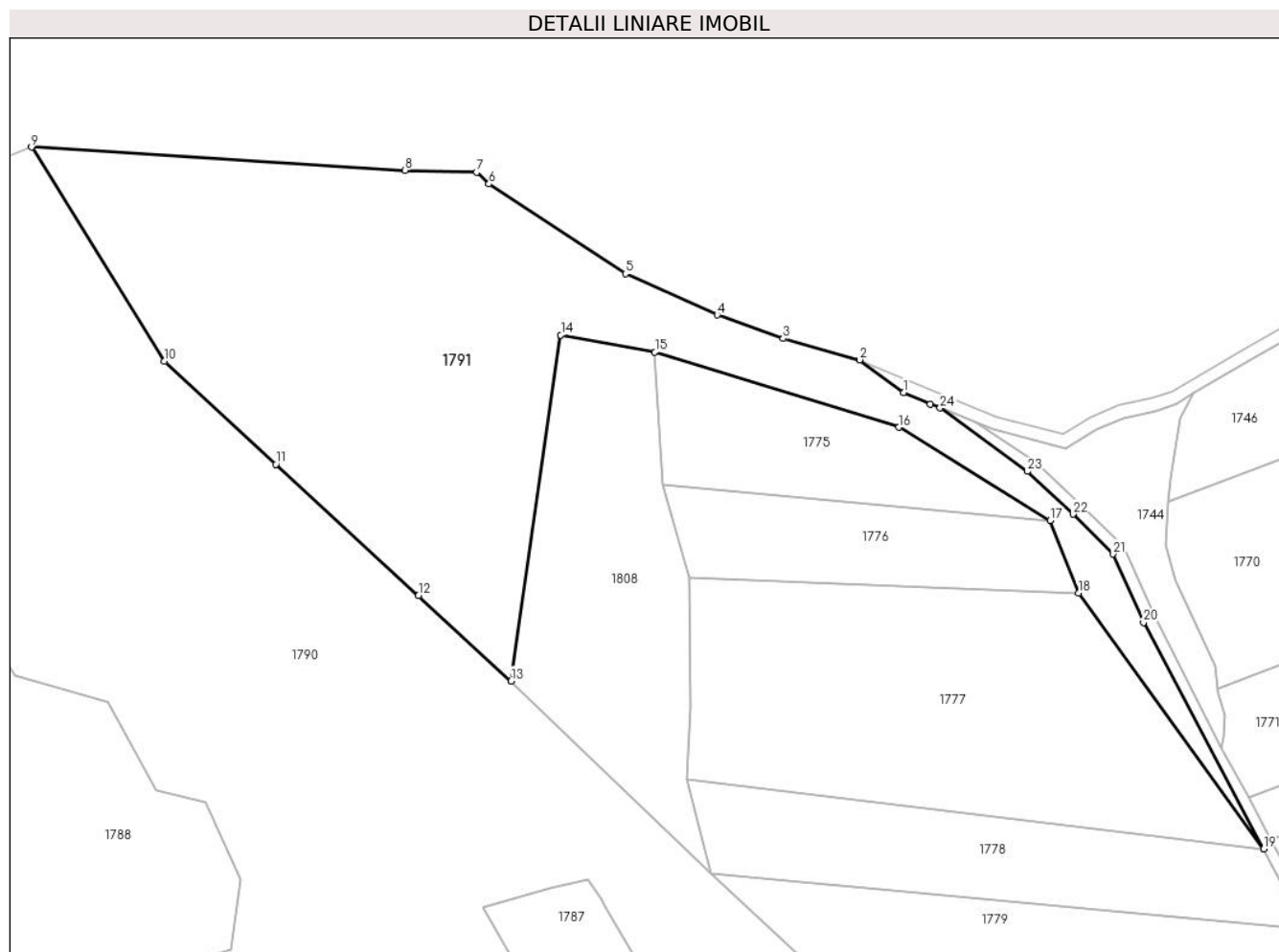
Inscrieri privind dezmembramintele dreptului de proprietate, drepturi reale de garanție și sarcini	Referințe
NU SUNT	

Anexa Nr. 1 La Partea I

Teren

Nr cadastral	Suprafața (mp)*	Observații / Referințe
	18.027	

* Suprafața este determinată în planul de proiecție Stereo 70.



Date referitoare la teren

Crt	Categorie folosință	Intravilan	Suprafața (mp)	Tarla	Parcelă	Nr. topo	Observații / Referințe
1	padure	NU	18.027	32	359	-	

Lungime Segmente

1) Valorile lungimilor segmentelor sunt obținute din proiecție în plan.

Punct început	X / Y	Punct sfârșit	X / Y	Lungime segment (** (m)
1	326.882,39 450.113,363	2	326.868,845 450.123,481	16.907
3	326.845,109 450.130,076	4	326.824,673 450.137,373	21.7
5	326.796,231 450.150,142	6	326.753,956 450.177,926	50.588
7	326.750,169 450.181,513	8	326.727,937 450.182,165	22.242
9	326.612,324 450.189,302	10	326.653,473 450.123,04	77.999

Punct început	X / Y	Punct sfârșit	X / Y	Lungime segment (** (m)
2	326.868,845 450.123,481	3	326.845,109 450.130,076	24.635
4	326.824,673 450.137,373	5	326.796,231 450.150,142	31.177
6	326.753,956 450.177,926	7	326.750,169 450.181,513	5.216
8	326.727,937 450.182,165	9	326.612,324 450.189,302	115.833
10	326.653,473 450.123,04	11	326.688,029 450.091,182	47.001

Punct început	X / Y	Punct sfârșit	X / Y	Lungime segment (** (m)
11	326.688,029 450.091,182	12	326.732,143 450.050,514	59.999
13	326.760,817 450.024,079	14	326.776,212 450.131,169	108.191
15	326.805,368 450.125,86	16	326.880,943 450.102,63	79.065
17	326.927,817 450.073,792	18	326.936,637 450.051,274	24.184
19	326.993,957 449.972,147	20	326.956,694 450.042,17	79.321
21	326.947,326 450.063,39	22	326.934,836 450.075,716	17.548
23	326.920,784 450.088,979	24	326.893,702 450.108,588	33.436
25	326.890,685 450.109,829	1	326.882,39 450.113,363	9.016

Punct început	X / Y	Punct sfârșit	X / Y	Lungime segment (** (m)
12	326.732,143 450.050,514	13	326.760,817 450.024,079	39.0
14	326.776,212 450.131,169	15	326.805,368 450.125,86	29.635
16	326.880,943 450.102,63	17	326.927,817 450.073,792	55.035
18	326.936,637 450.051,274	19	326.993,957 449.972,147	97.707
20	326.956,694 450.042,17	21	326.947,326 450.063,39	23.196
22	326.934,836 450.075,716	23	326.920,784 450.088,979	19.323
24	326.893,702 450.108,588	25	326.890,685 450.109,829	3.262

** Lungimile segmentelor sunt determinate în planul de proiecție Stereo 70 și sunt rotunjite la 1 milimetru.

*** Distanța dintre puncte este formată din segmente cumulate ce sunt mai mici decât valoarea 1 milimetru.

**DATE DESPRE IMOBILUL NR. 1792**

Oficiul de Cadastru și Publicitate Imobiliară HUNEDOARA
Biroul de Cadastru și Publicitate Imobiliară Hateg

A. Partea I. Descrierea imobilului

TEREN Extravilan

Adresa: Jud. Hunedoara

Nr. Crt	Nr cadastral Nr. topografic	Suprafața* (mp)	Observații / Referințe
A1		6.573	Sector cadastral:3 Teren neimprejmuit;

B. Partea II. Proprietari și acte

Inscrieri privitoare la dreptul de proprietate și alte drepturi reale		Referințe
1 / 05/07/2023		
Act Normativ nr. 7, din 13/03/1996 emis de Parlamentul României;		
B1	Inscrierea provizorie, drept de PROPRIETATE, dobandit prin Lege, cota actuala 1/1 1) COMUNA SARMIZEGETUSA, CIF:4633293	A1

C. Partea III. SARCINI .

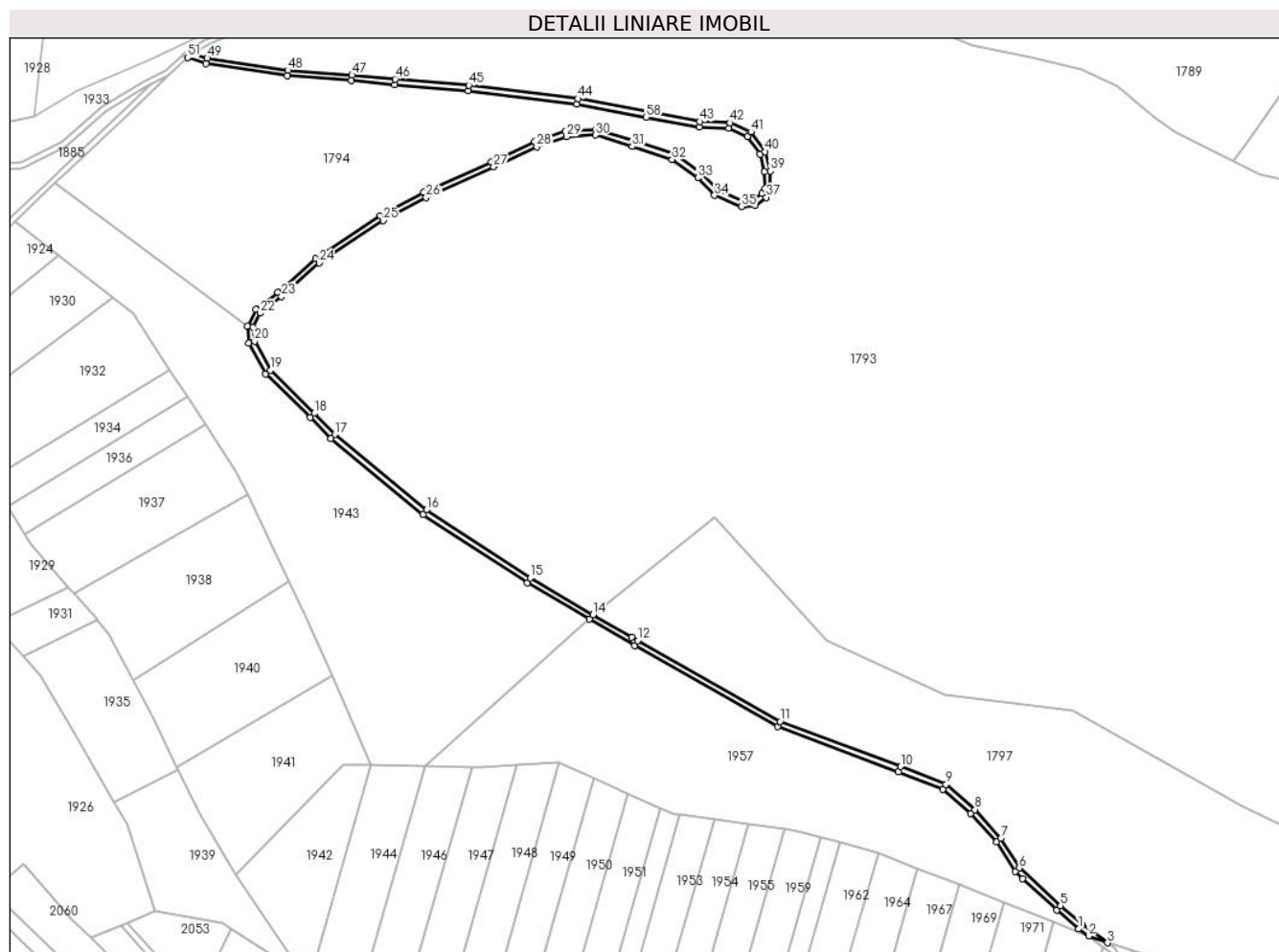
Inscrieri privind dezmembramintele dreptului de proprietate, drepturi reale de garanție și sarcini	Referințe
NU SUNT	

Anexa Nr. 1 La Partea I

Teren

Nr cadastral	Suprafața (mp)*	Observații / Referințe
	6.573	

* Suprafața este determinată în planul de proiecție Stereo 70.



Date referitoare la teren

Crt	Categorie folosință	Intravilan	Suprafața (mp)	Tarla	Parcelă	Nr. topo	Observații / Referințe
1	padure	NU	6.573	31	272	-	

Lungime Segmente

1) Valorile lungimilor segmentelor sunt obținute din proiecție în plan.

Punct început	X / Y	Punct sfârșit	X / Y	Lungime segment
1	326.297,556 449.419,487	2	326.304,799 449.414,315	8.9
4	326.300,041 449.422,628	5	326.284,69 449.436,062	20.39 9
7	326.242,092 449.484,243	8	326.223,338 449.504,764	27.8
10	326.170,154 449.535,568	11	326.084,002 449.567,846	92.0
13	325.977,873 449.628,017	14	325.950,134 449.644,225	32.12 7
16	325.830,836 449.719,07	17	325.765,225 449.773,108	84.99 9
2	326.304,799 449.414,315	3	326.318,351 449.409,551	14.36 5
5	326.284,69 449.436,062	6	326.255,225 449.462,97	39.90 3
8	326.223,338 449.504,764	9	326.202,768 449.522,865	27.4
11	326.084,002 449.567,846	12	325.982,034 449.625,658	117.2 16
14	325.950,134 449.644,225	15	325.905,346 449.670,394	51.87 3
17	325.765,225 449.773,108	18	325.750,609 449.788,187	21.0
3	326.318,351 449.409,551	4	326.300,041 449.422,628	22.5
6	326.255,225 449.462,97	7	326.242,092 449.484,243	25.0
9	326.202,768 449.522,865	10	326.170,154 449.535,568	35.00 1
12	325.982,034 449.625,658	13	325.977,873 449.628,017	4.783
15	325.905,346 449.670,394	16	325.830,836 449.719,07	89.00 1
18	325.750,609 449.788,187	19	325.719,173 449.818,973	44.0

Punct început	X / Y	Punct sfârșit	X / Y	Lungime segment	Punct început	X / Y	Punct sfârșit	X / Y	Lungime segment	Punct început	X / Y	Punct sfârșit	X / Y	Lungime segment
19	325.719,173 449.818,973	20	325.707,777 449.839,64	23.601	20	325.707,777 449.839,64	21	325.706,775 449.849,79	10.199	21	325.706,775 449.849,79	22	325.711,855 449.859,772	11.2
22	325.711,855 449.859,772	23	325.727,076 449.871,799	19.399	23	325.727,076 449.871,799	24	325.753,966 449.895,736	36.001	24	325.753,966 449.895,736	25	325.799,855 449.926,053	54.999
25	325.799,855 449.926,053	26	325.830,707 449.942,58	35.0	26	325.830,707 449.942,58	27	325.878,967 449.964,49	53.001	27	325.878,967 449.964,49	28	325.909,867 449.978,673	34.0
28	325.909,867 449.978,673	29	325.931,236 449.986,032	22.601	29	325.931,236 449.986,032	30	325.952,0 449.987,25	20.8	30	325.952,0 449.987,25	31	325.978,151 449.979,072	27.4
31	325.978,151 449.979,072	32	326.006,688 449.969,819	30.0	32	326.006,688 449.969,819	33	326.025,034 449.956,62	22.601	33	326.025,034 449.956,62	34	326.037,063 449.944,048	17.4
34	326.037,063 449.944,048	35	326.056,486 449.936,062	21.001	35	326.056,486 449.936,062	36	326.066,26 449.936,769	9.8	36	326.066,26 449.936,769	37	326.074,13 449.942,609	9.8
37	326.074,13 449.942,609	38	326.077,12 449.948,04	6.2	38	326.077,12 449.948,04	39	326.076,911 449.961,439	13.401	39	326.076,911 449.961,439	40	326.073,357 449.975,393	14.399
40	326.073,357 449.975,393	41	326.063,066 449.989,424	17.4	41	326.063,066 449.989,424	42	326.048,239 449.995,952	16.2	42	326.048,239 449.995,952	43	326.026,657 449.996,836	21.6
43	326.026,657 449.996,836	44	325.939,182 450.013,239	89.0	44	325.939,182 450.013,239	45	325.861,254 450.022,701	78.5	45	325.861,254 450.022,701	46	325.808,451 450.027,263	53.0
46	325.808,451 450.027,263	47	325.777,579 450.030,08	31.0	47	325.777,579 450.030,08	48	325.731,709 450.033,532	46.0	48	325.731,709 450.033,532	49	325.673,947 450.042,141	58.4
49	325.673,947 450.042,141	50	325.663,334 450.045,719	11.2	50	325.663,334 450.045,719	51	325.660,034 450.042,611	4.533	51	325.660,034 450.042,611	52	325.673,006 450.038,237	13.69
52	325.673,006 450.038,237	53	325.731,263 450.029,554	58.901	53	325.731,263 450.029,554	54	325.777,247 450.026,093	46.114	54	325.777,247 450.026,093	55	325.808,097 450.023,278	30.978
55	325.808,097 450.023,278	56	325.860,841 450.018,722	52.94	56	325.860,841 450.018,722	57	325.938,571 450.009,283	78.301	57	325.938,571 450.009,283	58	325.988,08 450.000,0	50.372
58	325.988,08 450.000,0	59	326.026,204 449.992,851	38.788	59	326.026,204 449.992,851	60	326.047,32 449.991,986	21.134	60	326.047,32 449.991,986	61	326.060,473 449.986,194	14.372
61	326.060,473 449.986,194	62	326.069,672 449.973,653	15.553	62	326.069,672 449.973,653	63	326.072,919 449.960,907	13.153	63	326.072,919 449.960,907	64	326.073,104 449.949,039	11.869
64	326.073,104 449.949,039	65	326.071,046 449.945,301	4.267	65	326.071,046 449.945,301	66	326.064,811 449.940,674	7.764	66	326.064,811 449.940,674	67	326.057,136 449.940,12	7.695
67	326.057,136 449.940,12	68	326.039,368 449.947,426	19.211	68	326.039,368 449.947,426	69	326.027,669 449.959,652	16.922	69	326.027,669 449.959,652	70	326.008,517 449.973,431	23.594
70	326.008,517 449.973,431	71	325.979,365 449.982,883	30.646	71	325.979,365 449.982,883	72	325.952,496 449.991,286	28.152	72	325.952,496 449.991,286	73	325.930,453 449.989,993	22.081
73	325.930,453 449.989,993	74	325.908,378 449.982,39	23.348	74	325.908,378 449.982,39	75	325.877,306 449.968,129	34.188	75	325.877,306 449.968,129	76	325.828,934 449.946,168	53.124
76	325.828,934 449.946,168	77	325.797,804 449.929,492	35.315	77	325.797,804 449.929,492	78	325.751,521 449.898,915	55.471	78	325.751,521 449.898,915	79	325.724,504 449.874,865	36.171
79	325.724,504 449.874,865	80	325.708,687 449.862,367	20.159	80	325.708,687 449.862,367	81	325.702,679 449.850,561	13.247	81	325.702,679 449.850,561	82	325.703,878 449.838,428	12.192
82	325.703,878 449.838,428	83	325.715,955 449.816,527	25.01	83	325.715,955 449.816,527	84	325.747,773 449.785,366	44.535	84	325.747,773 449.785,366	85	325.762,509 449.770,163	21.173
85	325.762,509 449.770,163	86	325.828,464 449.715,842	85.445	86	325.828,464 449.715,842	87	325.903,242 449.666,991	89.321	87	325.903,242 449.666,991	88	325.947,491 449.641,137	51.248
88	325.947,491 449.641,137	89	325.979,918 449.622,26	37.521	89	325.979,918 449.622,26	90	326.082,304 449.564,211	117.697	90	326.082,304 449.564,211	91	326.168,727 449.531,831	92.29
91	326.168,727 449.531,831	92	326.200,656 449.519,395	34.265	92	326.200,656 449.519,395	93	326.220,532 449.501,905	26.476	93	326.220,532 449.501,905	94	326.238,886 449.481,822	27.207
94	326.238,886 449.481,822	95	326.252,115 449.460,394	25.183	95	326.252,115 449.460,394	96	326.257,529 449.455,449	7.332	96	326.257,529 449.455,449	97	326.282,023 449.433,08	33.171
97	326.282,023 449.433,08	1	326.297,556 449.419,487	20.641										

** Lungimile segmentelor sunt determinate în planul de proiecție Stereo 70 și sunt rotunjite la 1 milimetru.

*** Distanța dintre puncte este formată din segmente cumulate ce sunt mai mici decât valoarea 1 milimetru.

**DATE DESPRE IMOBILUL NR. 1793**

Oficiul de Cadastru și Publicitate Imobiliară HUNEDOARA
Biroul de Cadastru și Publicitate Imobiliară Hateg

A. Partea I. Descrierea imobilului

TEREN Extravilan

Adresa: Jud. Hunedoara

Nr. Crt	Nr cadastral Nr. topografic	Suprafața* (mp)	Observații / Referințe
A1		339.771	Sector cadastral:3 Teren neimprejmuit;

B. Partea II. Proprietari și acte

Inscrieri privitoare la dreptul de proprietate și alte drepturi reale		Referințe
1 / 05/07/2023		
Act Administrativ nr. 91054/51, din 07/10/2002 emis de CJPSDPAT HUNEDOARA;		
B1	Intabulare, drept de PROPRIETATE, dobandit prin Reconstituire, cota actuala 1/1 1) PRIMĂRIA SARMIZEGETUSA , CIF:4633293	A1

C. Partea III. SARCINI .

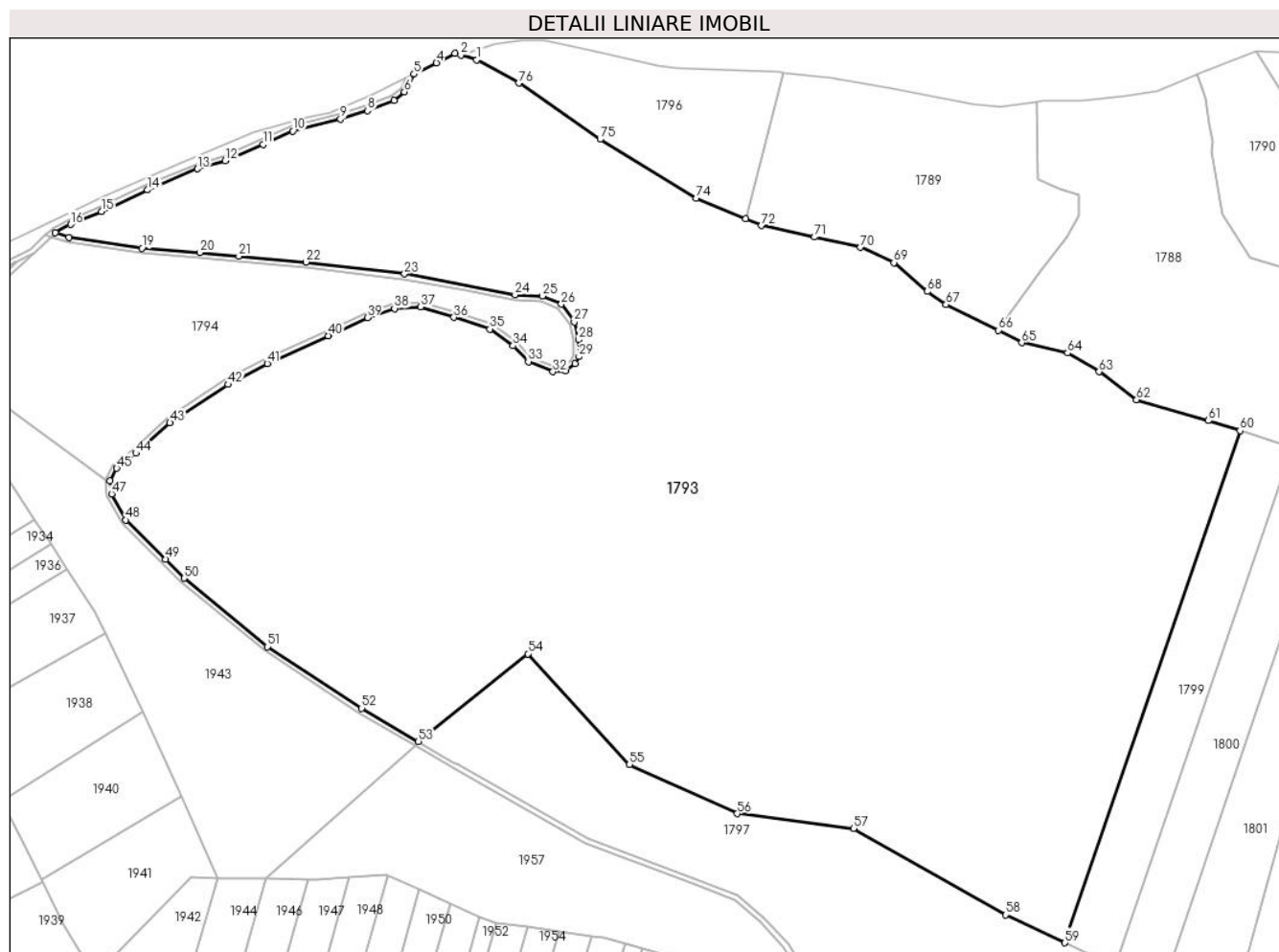
Inscrieri privind dezmembramintele dreptului de proprietate, drepturi reale de garanție și sarcini	Referințe
NU SUNT	

Anexa Nr. 1 La Partea I

Teren

Nr cadastral	Suprafața (mp)*	Observații / Referințe
	339.771	

* Suprafața este determinată în planul de proiecție Stereo 70.



Date referitoare la teren

Crt	Categorie folosință	Intravilan	Suprafața (mp)	Tarla	Parcelă	Nr. topo	Observații / Referințe
1	padure	NU	339.771	31	354/1	-	Imobil despărțit de drum, diferența de suprafață se regăsește la ID 1792

Lungime Segmente

1) Valorile lungimilor segmentelor sunt obținute din proiecție în plan.

Punct început	X / Y	Punct sfârșit	X / Y	Lungime segment	Punct început	X / Y	Punct sfârșit	X / Y	Lungime segment	Punct început	X / Y	Punct sfârșit	X / Y	Lungime segment
1	325.996,32 450.182,383	2	325.983,703 450.186,11	13.156	2	325.983,703 450.186,11	3	325.978,874 450.187,537	5.035	3	325.978,874 450.187,537	4	325.964,41 450.179,932	16.341
4	325.964,41 450.179,932	5	325.946,723 450.171,139	19.752	5	325.946,723 450.171,139	6	325.939,163 450.157,084	15.959	6	325.939,163 450.157,084	7	325.931,183 450.150,106	10.601
7	325.931,183 450.150,106	8	325.910,036 450.142,134	22.6	8	325.910,036 450.142,134	9	325.888,644 450.135,49	22.4	9	325.888,644 450.135,49	10	325.851,005 450.126,07	38.8
10	325.851,005 450.126,07	11	325.827,475 450.115,488	25.8	11	325.827,475 450.115,488	12	325.797,507 450.102,654	32.6	12	325.797,507 450.102,654	13	325.775,64 450.096,198	22.8
13	325.775,64 450.096,198	14	325.736,205 450.079,563	42.8	14	325.736,205 450.079,563	15	325.699,781 450.062,555	40.199	15	325.699,781 450.062,555	16	325.675,421 450.052,378	26.4

Punct început	X / Y	Punct sfârșit	X / Y	Lungime segment	Punct început	X / Y	Punct sfârșit	X / Y	Lungime segment	Punct început	X / Y	Punct sfârșit	X / Y	Lungime segment
16	325.675,421 450.052,378	17	325.663,334 450.045,719	13.8	17	325.663,334 450.045,719	18	325.673,947 450.042,141	11.2	18	325.673,947 450.042,141	19	325.731,709 450.033,532	58.4
19	325.731,709 450.033,532	20	325.777,579 450.030,08	46.0	20	325.777,579 450.030,08	21	325.808,451 450.027,263	31.0	21	325.808,451 450.027,263	22	325.861,254 450.022,701	53.0
22	325.861,254 450.022,701	23	325.939,182 450.013,239	78.5	23	325.939,182 450.013,239	24	326.026,657 449.996,836	89.0	24	326.026,657 449.996,836	25	326.048,239 449.995,952	21.6
25	326.048,239 449.995,952	26	326.063,066 449.989,424	16.2	26	326.063,066 449.989,424	27	326.073,357 449.975,393	17.4	27	326.073,357 449.975,393	28	326.076,911 449.961,439	14.39 9
28	326.076,911 449.961,439	29	326.077,12 449.948,04	13.40 1	29	326.077,12 449.948,04	30	326.074,13 449.942,609	6.2	30	326.074,13 449.942,609	31	326.066,26 449.936,769	9.8
31	326.066,26 449.936,769	32	326.056,486 449.936,062	9.8	32	326.056,486 449.936,062	33	326.037,063 449.944,048	21.00 1	33	326.037,063 449.944,048	34	326.025,034 449.956,62	17.4
34	326.025,034 449.956,62	35	326.006,688 449.969,819	22.60 1	35	326.006,688 449.969,819	36	325.978,151 449.979,072	30.0	36	325.978,151 449.979,072	37	325.952,0 449.987,25	27.4
37	325.952,0 449.987,25	38	325.931,236 449.986,032	20.8	38	325.931,236 449.986,032	39	325.909,867 449.978,673	22.60 1	39	325.909,867 449.978,673	40	325.878,967 449.964,49	34.0
40	325.878,967 449.964,49	41	325.830,707 449.942,58	53.00 1	41	325.830,707 449.942,58	42	325.799,855 449.926,053	35.0	42	325.799,855 449.926,053	43	325.753,966 449.895,736	54.99 9
43	325.753,966 449.895,736	44	325.727,076 449.871,799	36.00 1	44	325.727,076 449.871,799	45	325.711,855 449.859,772	19.39 9	45	325.711,855 449.859,772	46	325.706,775 449.849,79	11.2
46	325.706,775 449.849,79	47	325.707,777 449.839,64	10.19 9	47	325.707,777 449.839,64	48	325.719,173 449.818,973	23.60 1	48	325.719,173 449.818,973	49	325.750,609 449.788,187	44.0
49	325.750,609 449.788,187	50	325.765,225 449.773,108	21.0	50	325.765,225 449.773,108	51	325.830,836 449.719,07	84.99 9	51	325.830,836 449.719,07	52	325.905,346 449.670,394	89.00 1
52	325.905,346 449.670,394	53	325.950,134 449.644,225	51.87 3	53	325.950,134 449.644,225	54	326.036,673 449.713,413	110.7 97	54	326.036,673 449.713,413	55	326.117,028 449.625,945	118.7 75
55	326.117,028 449.625,945	56	326.202,078 449.587,216	93.45 3	56	326.202,078 449.587,216	57	326.293,866 449.575,593	92.52 1	57	326.293,866 449.575,593	58	326.414,273 449.507,237	138.4 57
58	326.414,273 449.507,237	59	326.460,966 449.485,279	51.59 8	59	326.460,966 449.485,279	60	326.599,329 449.889,532	427.2 76	60	326.599,329 449.889,532	61	326.574,26 449.897,478	26.29 8
61	326.574,26 449.897,478	62	326.517,602 449.913,935	59.0	62	326.517,602 449.913,935	63	326.487,96 449.936,08	37.00 1	63	326.487,96 449.936,08	64	326.462,996 449.950,836	28.99 9
64	326.462,996 449.950,836	65	326.426,893 449.958,934	37.0	65	326.426,893 449.958,934	66	326.408,411 449.968,906	21.00 1	66	326.408,411 449.968,906	67	326.367,074 449.989,087	46.0
67	326.367,074 449.989,087	68	326.352,403 449.999,515	17.99 9	68	326.352,403 449.999,515	69	326.325,795 450.022,253	35.0	69	326.325,795 450.022,253	70	326.299,393 450.034,25	29.0
70	326.299,393 450.034,25	71	326.263,304 450.042,412	37.0	71	326.263,304 450.042,412	72	326.221,25 450.051,382	43.0	72	326.221,25 450.051,382	73	326.208,672 450.056,709	13.66
73	326.208,672 450.056,709	74	326.169,685 450.073,223	42.34	74	326.169,685 450.073,223	75	326.093,752 450.119,647	89.0	75	326.093,752 450.119,647	76	326.029,527 450.163,909	78.0
76	326.029,527 450.163,909	1	325.996,32 450.182,383	38.0										

** Lungimile segmentelor sunt determinate în planul de proiecție Stereo 70 și sunt rotunjite la 1 milimetru.

*** Distanța dintre puncte este formată din segmente cumulate ce sunt mai mici decât valoarea 1 milimetru.

**DATE DESPRE IMOBILUL NR. 1794**

Oficiul de Cadastru și Publicitate Imobiliară HUNEDOARA
Biroul de Cadastru și Publicitate Imobiliară Hateg

A. Partea I. Descrierea imobilului

TEREN Extravilan

Adresa: Jud. Hunedoara

Nr. Crt	Nr cadastral Nr. topografic	Suprafața* (mp)	Observații / Referințe
A1		38.929	Sector cadastral:3 Teren neimprejmuit;

B. Partea II. Proprietari și acte

Inscrieri privitoare la dreptul de proprietate și alte drepturi reale	Referințe
1 / 05/07/2023	
Act Administrativ nr. 91054/51, din 07/10/2002 emis de CJPSDPAT HUNEDOARA;	
B1	A1
Intabulare, drept de PROPRIETATE, dobandit prin Reconstituire, cota actuala 1/1 1) PRIMĂRIA SARMIZEGETUSA , CIF:4633293	

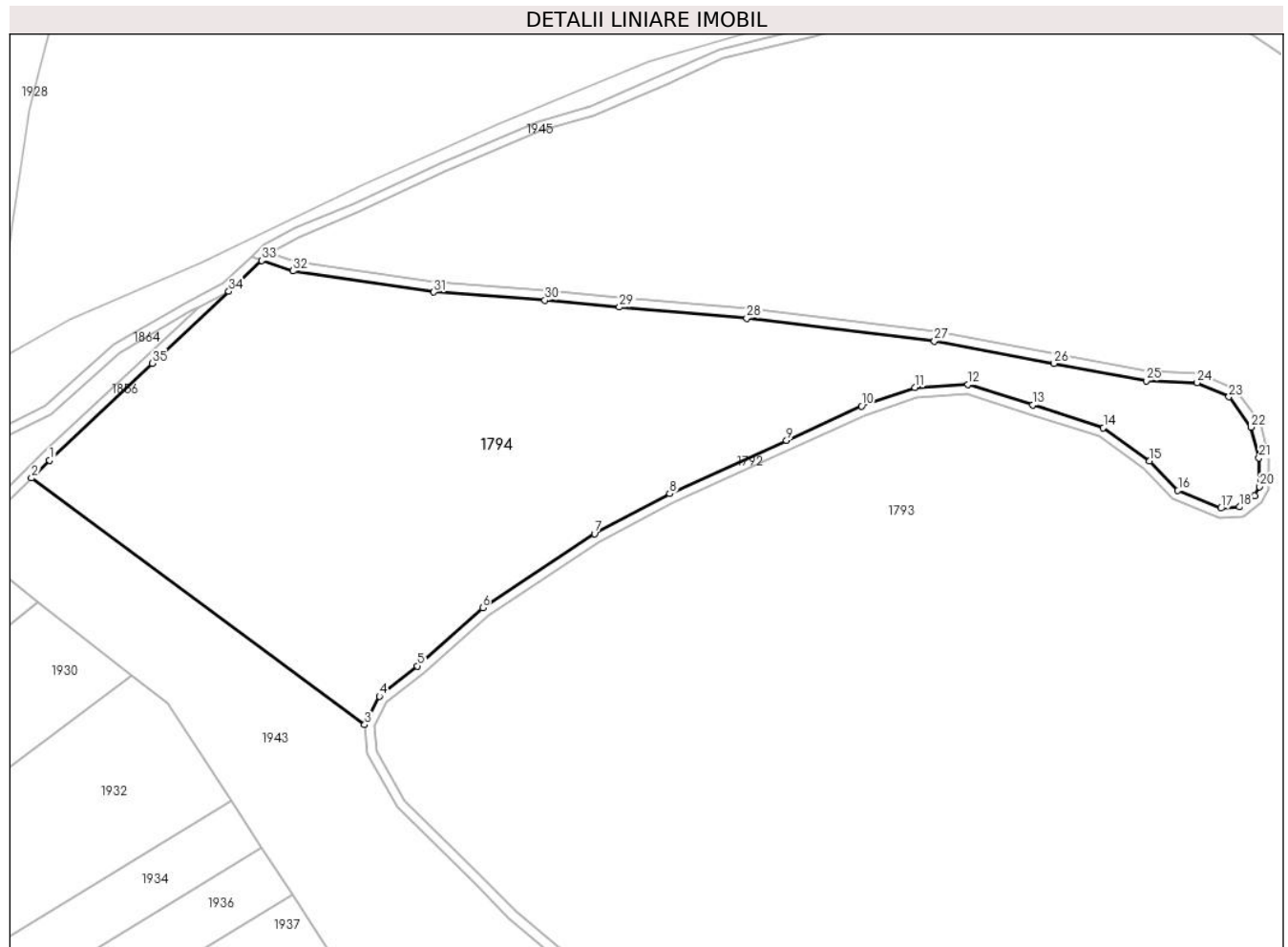
C. Partea III. SARCINI .

Inscrieri privind dezmembramintele dreptului de proprietate, drepturi reale de garanție și sarcini	Referințe
NU SUNT	

Teren

Nr cadastral	Suprafața (mp)*	Observații / Referințe
	38.929	

* Suprafața este determinată în planul de proiecție Stereo 70.



Date referitoare la teren

Crt	Categorie folosință	Intravilan	Suprafața (mp)	Tarla	Parcelă	Nr. topo	Observații / Referințe
1	padure	NU	38.929	31	354/1	-	Imobil despărțit de drum , diferența de suprafață se regăsește la ID 1793

Lungime Segmente

1) Valorile lungimilor segmentelor sunt obținute din proiecție în plan.

Punct început	X / Y	Punct sfârșit	X / Y	Lungime segment (** (m)
1	325.572,275 449.959,93	2	325.564,717 449.952,619	10.515
3	325.702,679 449.850,561	4	325.708,687 449.862,367	13.247
5	325.724,504 449.874,865	6	325.751,521 449.898,915	36.171
7	325.797,804 449.929,492	8	325.828,934 449.946,168	35.315
9	325.877,306 449.968,129	10	325.908,378 449.982,39	34.188

Punct început	X / Y	Punct sfârșit	X / Y	Lungime segment (** (m)
2	325.564,717 449.952,619	3	325.702,679 449.850,561	171.608
4	325.708,687 449.862,367	5	325.724,504 449.874,865	20.159
6	325.751,521 449.898,915	7	325.797,804 449.929,492	55.471
8	325.828,934 449.946,168	9	325.877,306 449.968,129	53.124
10	325.908,378 449.982,39	11	325.930,453 449.989,993	23.348

Punct început	X / Y	Punct sfârșit	X / Y	Lungime segment (** (m)
11	325.930,453 449.989,993	12	325.952,496 449.991,286	22.081
13	325.979,365 449.982,883	14	326.008,517 449.973,431	30.646
15	326.027,669 449.959,652	16	326.039,368 449.947,426	16.922
17	326.057,136 449.940,12	18	326.064,811 449.940,674	7.695
19	326.071,046 449.945,301	20	326.073,104 449.949,039	4.267
21	326.072,919 449.960,907	22	326.069,672 449.973,653	13.153
23	326.060,473 449.986,194	24	326.047,32 449.991,986	14.372
25	326.026,204 449.992,851	26	325.988,08 450.000,0	38.788
27	325.938,571 450.009,283	28	325.860,841 450.018,722	78.301
29	325.808,097 450.023,278	30	325.777,247 450.026,093	30.978
31	325.731,263 450.029,554	32	325.673,006 450.038,237	58.901
33	325.660,034 450.042,611	34	325.646,405 450.029,77	18.725
35	325.614,806 450.000,0	1	325.572,275 449.959,93	58.434

Punct început	X / Y	Punct sfârșit	X / Y	Lungime segment (** (m)
12	325.952,496 449.991,286	13	325.979,365 449.982,883	28.152
14	326.008,517 449.973,431	15	326.027,669 449.959,652	23.594
16	326.039,368 449.947,426	17	326.057,136 449.940,12	19.211
18	326.064,811 449.940,674	19	326.071,046 449.945,301	7.764
20	326.073,104 449.949,039	21	326.072,919 449.960,907	11.869
22	326.069,672 449.973,653	23	326.060,473 449.986,194	15.553
24	326.047,32 449.991,986	25	326.026,204 449.992,851	21.134
26	325.988,08 450.000,0	27	325.938,571 450.009,283	50.372
28	325.860,841 450.018,722	29	325.808,097 450.023,278	52.94
30	325.777,247 450.026,093	31	325.731,263 450.029,554	46.114
32	325.673,006 450.038,237	33	325.660,034 450.042,611	13.69
34	325.646,405 450.029,77	35	325.614,806 450.000,0	43.414

** Lungimile segmentelor sunt determinate în planul de proiecție Stereo 70 și sunt rotunjite la 1 milimetru.

*** Distanța dintre puncte este formată din segmente cumulate ce sunt mai mici decât valoarea 1 milimetru.

**DATE DESPRE IMOBILUL NR. 1795**

Oficiul de Cadastru și Publicitate Imobiliară HUNEDOARA
Biroul de Cadastru și Publicitate Imobiliară Hateg

A. Partea I. Descrierea imobilului

TEREN Extravilan

Adresa: Jud. Hunedoara

Nr. Crt	Nr cadastral Nr. topografic	Suprafața* (mp)	Observații / Referințe
A1		7.000	Sector cadastral:3 Teren neimprejmuit;

B. Partea II. Proprietari și acte

Inscrieri privitoare la dreptul de proprietate și alte drepturi reale	Referințe
1 / 05/07/2023	
Act Administrativ nr. 20/8826, din 11/02/2011 emis de CJPSDPAT HUNEDOARA;	
B1	A1
Intabulare, drept de PROPRIETATE, dobandit prin Reconstituire, cota actuala 1/1	
1) PAROHIA ORTODOXĂ ROMÂNĂ SARMIZEGETUSA, CIF:14803948	

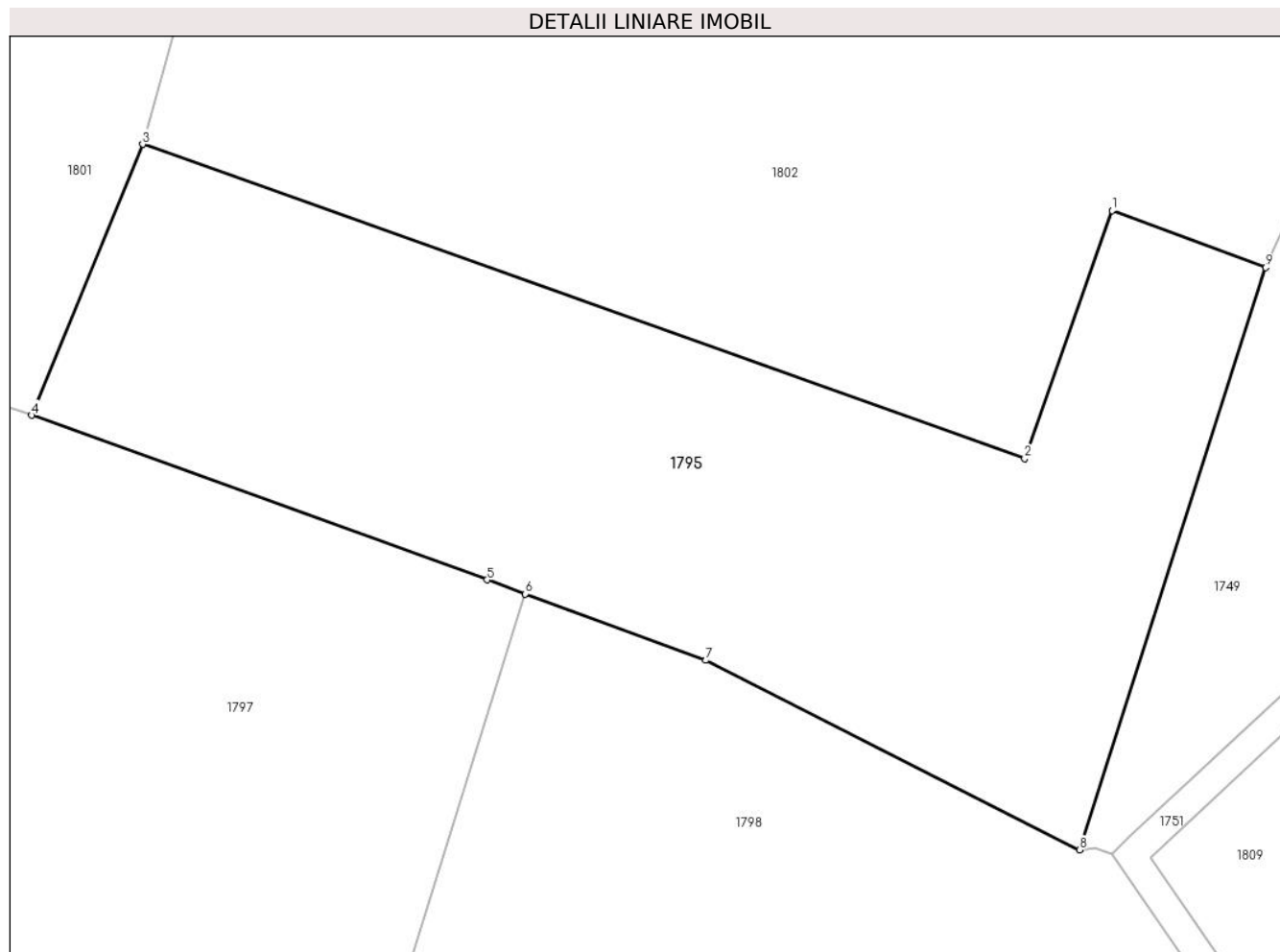
C. Partea III. SARCINI .

Inscrieri privind dezmembramintele dreptului de proprietate, drepturi reale de garanție și sarcini	Referințe
NU SUNT	

Teren

Nr cadastral	Suprafața (mp)*	Observații / Referințe
	7.000	

* Suprafața este determinată în planul de proiecție Stereo 70.



Date referitoare la teren

Crt	Categorie folosință	Intra vilan	Suprafața (mp)	Tarla	Parcelă	Nr. topo	Observații / Referințe
1	faneata	NU	7.000	31	350/2	-	

Lungime Segmente

1) Valorile lungimilor segmentelor sunt obținute din proiecție în plan.

Punct început	X / Y	Punct sfârșit	X / Y	Lungime segment (** (m)
1	326.733,778 449.460,675	2	326.721,971 449.427,316	35.387
2	326.721,971 449.427,316	3	326.603,071 449.469,616	126.2
3	326.603,071 449.469,616	4	326.588,123 449.433,119	39.439
4	326.588,123 449.433,119	5	326.649,511 449.410,959	65.265
5	326.649,511 449.410,959	6	326.654,659 449.409,071	5.483

Punct început	X / Y	Punct sfârşit	X / Y	Lungime segment (** (m)
6	326.654,659 449.409,071	7	326.679,03 449.400,134	25.958
7	326.679,03 449.400,134	8	326.729,399 449.374,596	56.473
8	326.729,399 449.374,596	9	326.754,471 449.453,009	82.324
9	326.754,471 449.453,009	1	326.733,778 449.460,675	22.067

** Lungimile segmentelor sunt determinate în planul de proiecție Stereo 70 și sunt rotunjite la 1 milimetru.

*** Distanța dintre puncte este formată din segmente cumulate ce sunt mai mici decât valoarea 1 milimetru.

**DATE DESPRE IMOBILUL NR. 1796**

Oficiul de Cadastru și Publicitate Imobiliară HUNEDOARA
Biroul de Cadastru și Publicitate Imobiliară Hateg

A. Partea I. Descrierea imobilului

TEREN Extravilan

Adresa: Jud. Hunedoara

Nr. Crt	Nr cadastral Nr. topografic	Suprafața* (mp)	Observații / Referințe
A1		16.500	Sector cadastral:3 Teren neimprejmuit;

B. Partea II. Proprietari și acte

Inscrieri privitoare la dreptul de proprietate și alte drepturi reale	Referințe
1 / 05/07/2023	
Act Administrativ nr. 20/4586, din 22/01/2009 emis de CJPSDPAT HUNEDOARA;	
B1	A1
Intabulare, drept de PROPRIETATE, dobandit prin Reconstituire, cota actuala 1/1	
1) SGİRCEA GHEORGHE	

C. Partea III. SARCINI .

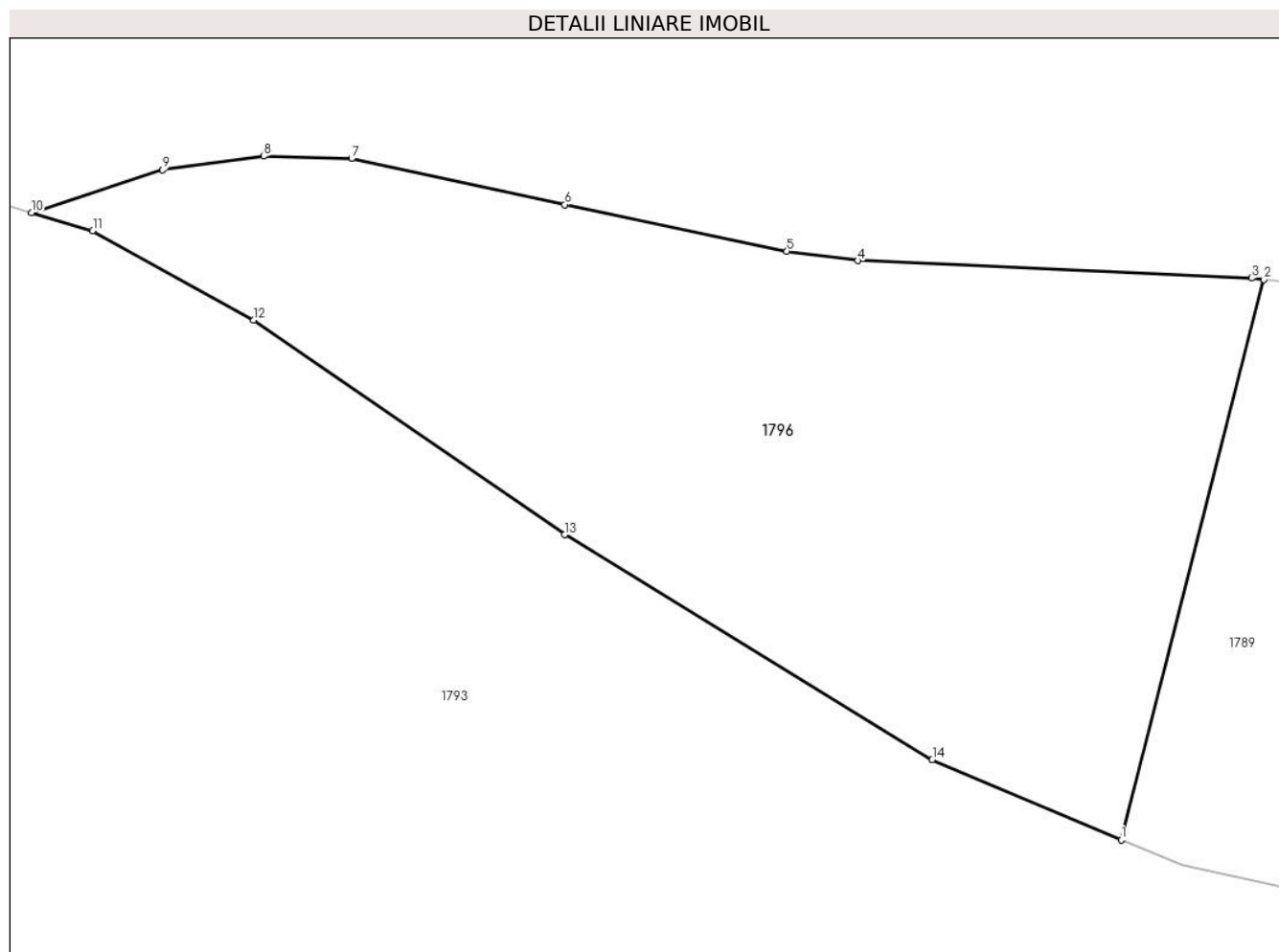
Inscrieri privind dezmembramintele dreptului de proprietate, drepturi reale de garanție și sarcini	Referințe
NU SUNT	

Anexa Nr. 1 La Partea I

Teren

Nr cadastral	Suprafața (mp)*	Observații / Referințe
	16.500	

* Suprafața este determinată în planul de proiecție Stereo 70.



Date referitoare la teren

Crt	Categorie folosință	Intra vilan	Suprafața (mp)	Tarla	Parcelă	Nr. topo	Observații / Referințe
1	faneata	NU	16.500	31	355/1	-	Împădurită

Lungime Segmente

1) Valorile lungimilor segmentelor sunt obținute din proiecție în plan.

Punct început	X / Y	Punct sfârșit	X / Y	Lungime segment (** (m)
1	326.208,672 450.056,709	2	326.238,117 450.172,301	119.283
2	326.238,117 450.172,301	3	326.235,574 450.172,587	2.559
3	326.235,574 450.172,587	4	326.154,354 450.176,183	81.3
4	326.154,354 450.176,183	5	326.139,642 450.178,143	14.842
5	326.139,642 450.178,143	6	326.093,799 450.187,759	46.841

Punct început	X / Y	Punct sfârșit	X / Y	Lungime segment (** (m)
6	326.093,799 450.187,759	7	326.049,788 450.197,267	45.026
7	326.049,788 450.197,267	8	326.031,653 450.197,729	18.141
8	326.031,653 450.197,729	9	326.010,748 450.194,944	21.09
9	326.010,748 450.194,944	10	325.983,703 450.186,11	28.451
10	325.983,703 450.186,11	11	325.996,32 450.182,383	13.156
11	325.996,32 450.182,383	12	326.029,527 450.163,909	38.0
12	326.029,527 450.163,909	13	326.093,752 450.119,647	78.0
13	326.093,752 450.119,647	14	326.169,685 450.073,223	89.0
14	326.169,685 450.073,223	1	326.208,672 450.056,709	42.34

** Lungimile segmentelor sunt determinate în planul de proiecție Stereo 70 și sunt rotunjite la 1 milimetru.

*** Distanța dintre puncte este formată din segmente cumulate ce sunt mai mici decât valoarea 1 milimetru.

**DATE DESPRE IMOBILUL NR. 1797**

Oficiul de Cadastru și Publicitate Imobiliară HUNEDOARA
Biroul de Cadastru și Publicitate Imobiliară Hateg

A. Partea I. Descrierea imobilului

TEREN Extravilan

Nr. CF vechi:404N
Nr. cadastral vechi:313

Adresa: Jud. Hunedoara

Nr. Crt	Nr cadastral Nr. topografic	Suprafața* (mp)	Observații / Referințe
A1	60080	Din acte: 100.000 Masurata: 69.661	Sector cadastral:3 Teren neimprejmuit; Parte din 60080 Imobl despărțit de drum , diferența de suprafață se regăsește in S2 , ID 1957

B. Partea II. Proprietari și acte

Inscrieri privitoare la dreptul de proprietate și alte drepturi reale		Referințe
6078 / 15/07/2011		
Act Notarial nr. 1976, din 12/07/2011 emis de NP ORSA MARIUS;		
B4	Intabulare, drept de PROPRIETATEcu titlu cumparare, dobandit prin Conventie, cota actuala 1/1, cota initiala 1/1 1) S.C. ARDIS METAL S.R.L. DEVA, CIF:9592550	A1

C. Partea III. SARCINI .

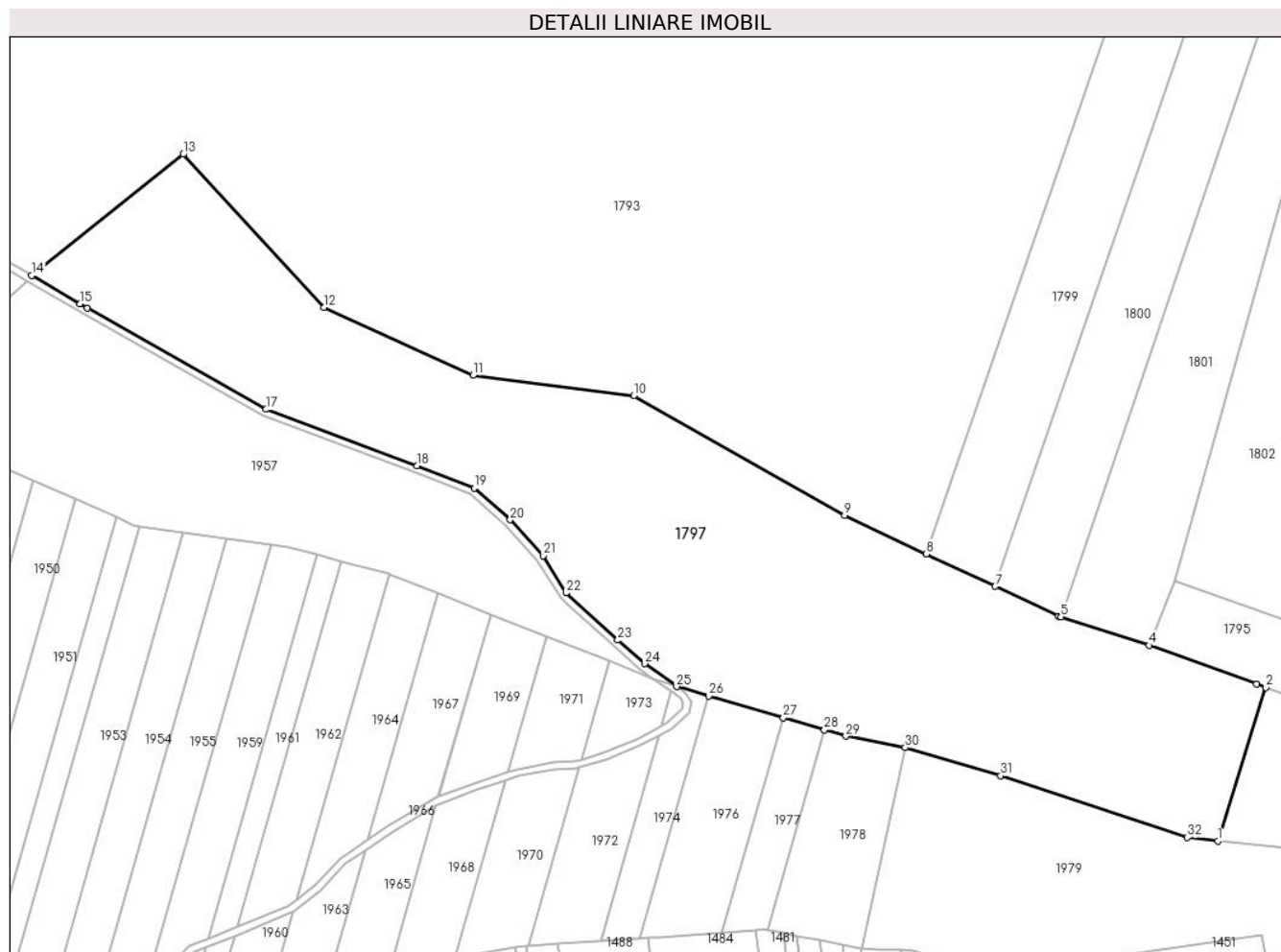
Inscrieri privind dezmembramintele dreptului de proprietate, drepturi reale de garanție și sarcini	Referințe
NU SUNT	

Anexa Nr. 1 La Partea I

Teren

Nr cadastral	Suprafața (mp)*	Observații / Referințe
60080	Din acte: 100.000 Masurata: 69.661	Parte din 60080 Imobl despărțit de drum , diferența de suprafață se regăsește in S2 , ID 1957

* Suprafața este determinată în planul de proiecție Stereo 70.



Date referitoare la teren

Crt	Categorie folosință	Intra vilan	Suprafața (mp)	Tarla	Parcelă	Nr. topo	Observații / Referințe
1	padure	NU	69.661	-	-	354/6	Teren forestier inregistrat în amenajament silvic UPN,UA94A,94B

Lungime Segmente

1) Valorile lungimilor segmentelor sunt obținute din proiecție în plan.

Punct început	X / Y	Punct sfârșit	X / Y	Lungime segment (** (m))
1	326.627,366 449.321,508	2	326.654,659 449.409,071	91.718
3	326.649,511 449.410,959	4	326.588,123 449.433,119	65.265
5	326.537,773 449.449,375	6	326.536,311 449.449,847	1.536

Punct început	X / Y	Punct sfârșit	X / Y	Lungime segment (** (m))
2	326.654,659 449.409,071	3	326.649,511 449.410,959	5.483
4	326.588,123 449.433,119	5	326.537,773 449.449,375	52.909
6	326.536,311 449.449,847	7	326.500,332 449.466,767	39.759

Punct început	X / Y	Punct sfârşit	X / Y	Lungime segment (** (m)
7	326.500,332 449.466,767	8	326.460,966 449.485,279	43.501
9	326.414,273 449.507,237	10	326.293,866 449.575,593	138.457
11	326.202,078 449.587,216	12	326.117,028 449.625,945	93.453
13	326.036,673 449.713,413	14	325.950,134 449.644,225	110.797
15	325.977,873 449.628,017	16	325.982,034 449.625,658	4.783
17	326.084,002 449.567,846	18	326.170,154 449.535,568	92.0
19	326.202,768 449.522,865	20	326.223,338 449.504,764	27.4
21	326.242,092 449.484,243	22	326.255,225 449.462,97	25.0
23	326.284,69 449.436,062	24	326.300,041 449.422,628	20.399
25	326.318,351 449.409,551	26	326.336,78 449.404,15	19.204
27	326.379,244 449.391,706	28	326.402,717 449.384,827	24.46
29	326.414,99 449.381,231	30	326.448,827 449.374,719	34.458
31	326.503,299 449.358,62	32	326.609,809 449.323,371	112.191

Punct început	X / Y	Punct sfârşit	X / Y	Lungime segment (** (m)
8	326.460,966 449.485,279	9	326.414,273 449.507,237	51.598
10	326.293,866 449.575,593	11	326.202,078 449.587,216	92.521
12	326.117,028 449.625,945	13	326.036,673 449.713,413	118.775
14	325.950,134 449.644,225	15	325.977,873 449.628,017	32.127
16	325.982,034 449.625,658	17	326.084,002 449.567,846	117.216
18	326.170,154 449.535,568	19	326.202,768 449.522,865	35.001
20	326.223,338 449.504,764	21	326.242,092 449.484,243	27.8
22	326.255,225 449.462,97	23	326.284,69 449.436,062	39.903
24	326.300,041 449.422,628	25	326.318,351 449.409,551	22.5
26	326.336,78 449.404,15	27	326.379,244 449.391,706	44.25
28	326.402,717 449.384,827	29	326.414,99 449.381,231	12.789
30	326.448,827 449.374,719	31	326.503,299 449.358,62	56.801
32	326.609,809 449.323,371	1	326.627,366 449.321,508	17.656

** Lungimile segmentelor sunt determinate în planul de proiecție Stereo 70 și sunt rotunjite la 1 milimetru.

*** Distanța dintre puncte este formată din segmente cumulate ce sunt mai mici decât valoarea 1 milimetru.

**DATE DESPRE IMOBILUL NR. 1798**

Oficiul de Cadastru și Publicitate Imobiliară HUNEDOARA
Biroul de Cadastru și Publicitate Imobiliară Hateg

A. Partea I. Descrierea imobilului

TEREN Extravilan

Adresa: Jud. Hunedoara

Nr. Crt	Nr cadastral Nr. topografic	Suprafața* (mp)	Observații / Referințe
A1		8.500	Sector cadastral:3 Teren neimprejmuit;

B. Partea II. Proprietari și acte

Inscrieri privitoare la dreptul de proprietate și alte drepturi reale	Referințe
1 / 05/07/2023	
Act Administrativ nr. 91054/431, din 30/04/2006 emis de CJPSDPAT HUNEDOARA;	
B1	A1
Intabulare, drept de PROPRIETATE, dobandit prin Reconstituire, cota actuala 1/1 1) STEFANESCU ADAM	

C. Partea III. SARCINI .

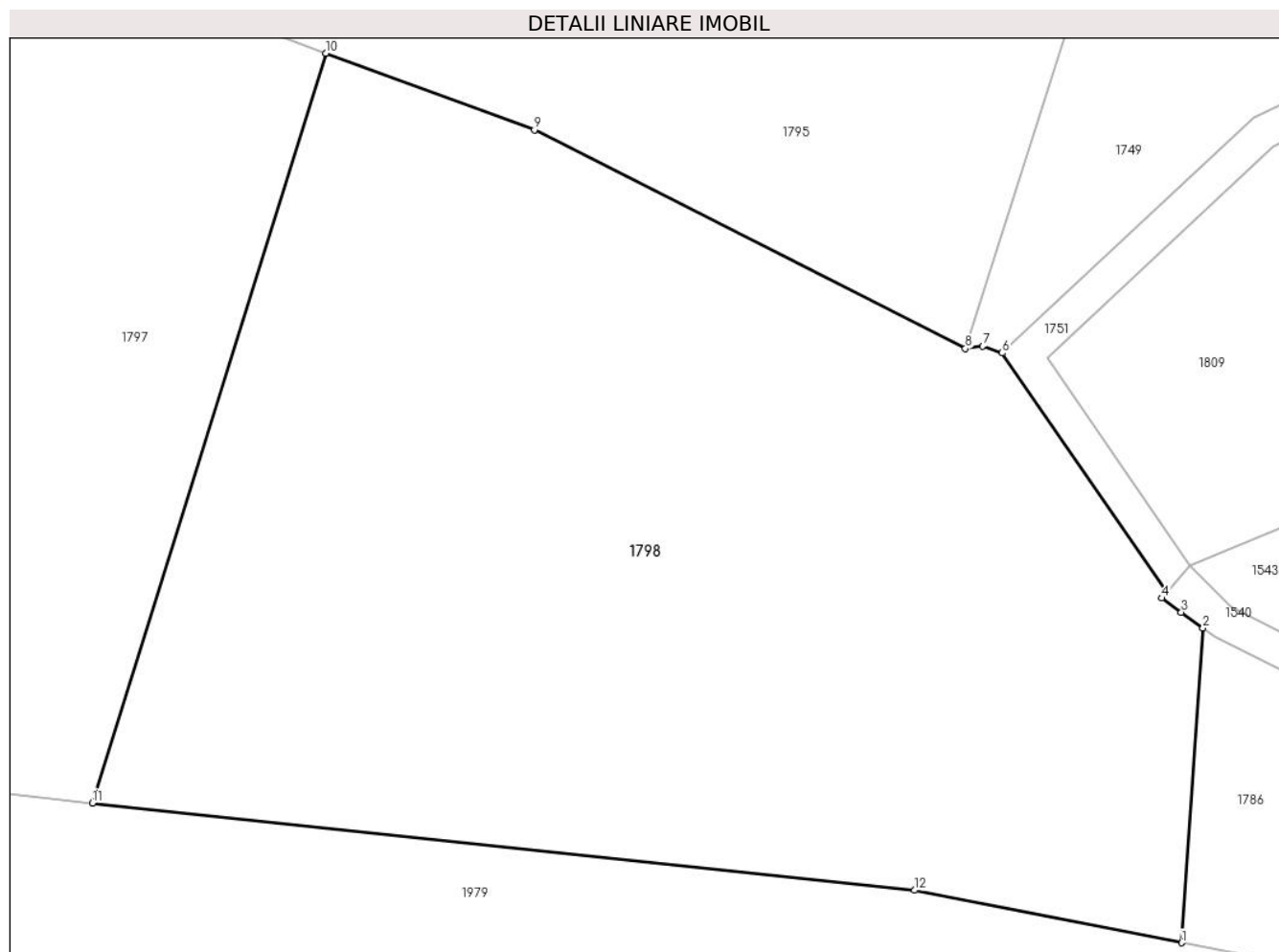
Inscrieri privind dezmembramintele dreptului de proprietate, drepturi reale de garanție și sarcini	Referințe
NU SUNT	

Anexa Nr. 1 La Partea I

Teren

Nr cadastral	Suprafața (mp)*	Observații / Referințe
	8.500	

* Suprafața este determinată în planul de proiecție Stereo 70.



Date referitoare la teren

Crt	Categorie folosință	Intravilan	Suprafața (mp)	Tarla	Parcelă	Nr. topo	Observații / Referințe
1	padure	NU	8.500	31	354/6/1	-	

Lungime Segmente

1) Valorile lungimilor segmentelor sunt obținute din proiecție în plan.

Punct început	X / Y	Punct sfârșit	X / Y	Lungime segment (** (m)
1	326.754,691 449.305,19	2	326.757,161 449.341,951	36.844
2	326.757,161 449.341,951	3	326.754,623 449.343,787	3.132
3	326.754,623 449.343,787	4	326.752,35 449.345,431	2.805
4	326.752,35 449.345,431	5	326.752,983 449.346,158	0.964
5	326.752,983 449.346,158	6	326.733,681 449.374,06	33.928

Punct început	X / Y	Punct sfârşit	X / Y	Lungime segment (** (m)
6	326.733,681 449.374,06	7	326.731,426 449.374,864	2.394
7	326.731,426 449.374,864	8	326.729,399 449.374,596	2.045
8	326.729,399 449.374,596	9	326.679,03 449.400,134	56.473
9	326.679,03 449.400,134	10	326.654,659 449.409,071	25.958
10	326.654,659 449.409,071	11	326.627,366 449.321,508	91.718
11	326.627,366 449.321,508	12	326.723,447 449.311,313	96.62
12	326.723,447 449.311,313	1	326.754,691 449.305,19	31.838

** Lungimile segmentelor sunt determinate în planul de proiecție Stereo 70 și sunt rotunjite la 1 milimetru.

*** Distanța dintre puncte este formată din segmente cumulate ce sunt mai mici decât valoarea 1 milimetru.

**DATE DESPRE IMOBILUL NR. 1799**

Oficiul de Cadastru și Publicitate Imobiliară HUNEDOARA
Biroul de Cadastru și Publicitate Imobiliară Hateg

A. Partea I. Descrierea imobilului

TEREN Extravilan

Adresa: Jud. Hunedoara

Nr. Crt	Nr cadastral Nr. topografic	Suprafața* (mp)	Observații / Referințe
A1		18.600	Sector cadastral:3 Teren neimprejmuit;

B. Partea II. Proprietari și acte

Inscrieri privitoare la dreptul de proprietate și alte drepturi reale	Referințe
1 / 05/07/2023	
Act Administrativ nr. 91054/52, din 07/10/2002 emis de CJPSDPAT HUNEDOARA;	
B1	A1
Intabulare, drept de PROPRIETATE, dobandit prin Reconstituire, cota actuala 1/1	
1) BISERICA ORTODOXĂ HOBIȚA, CIF:99999999999999	

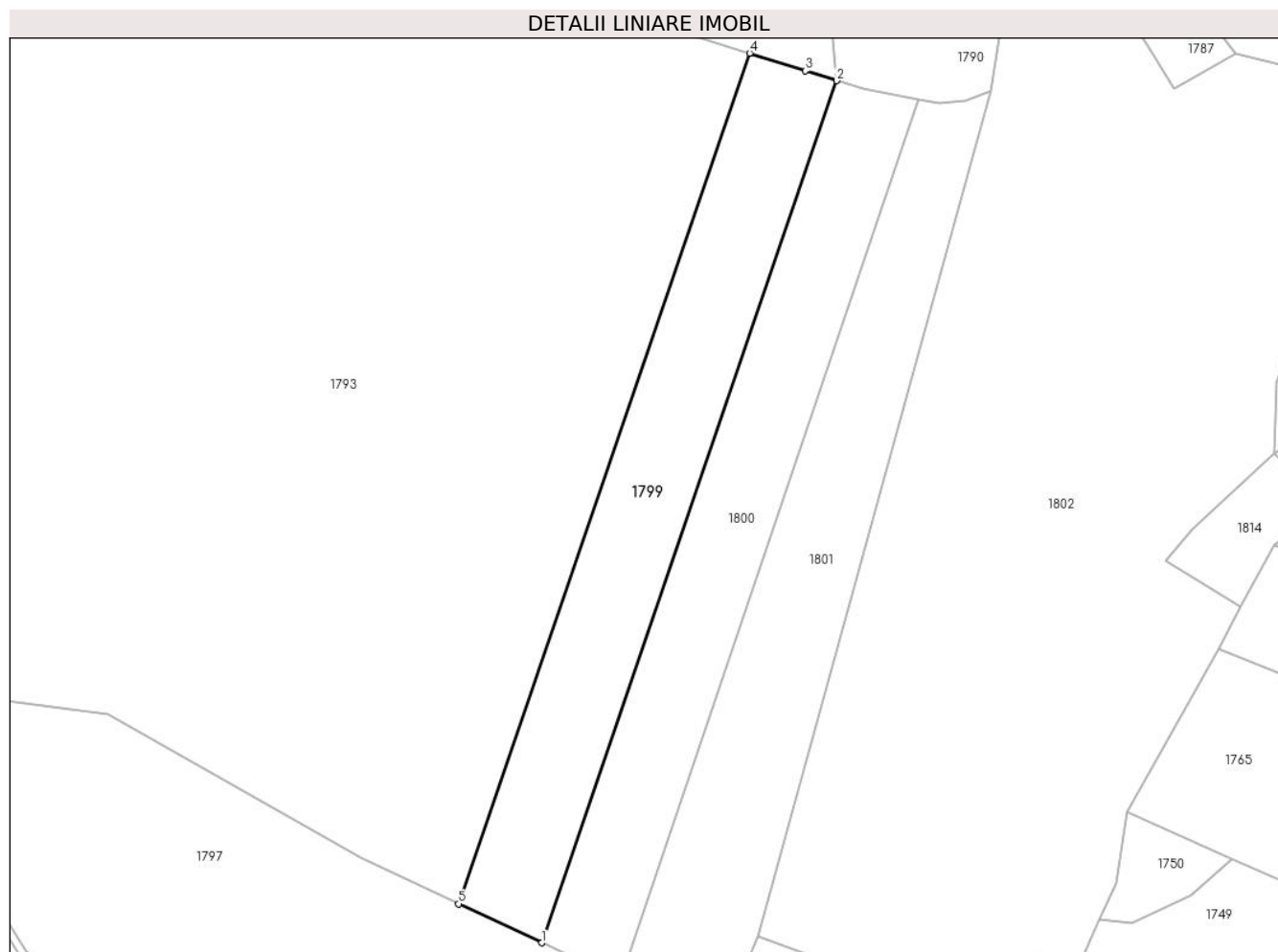
C. Partea III. SARCINI .

Inscrieri privind dezmembramintele dreptului de proprietate, drepturi reale de garanție și sarcini	Referințe
NU SUNT	

Teren

Nr cadastral	Suprafața (mp)*	Observații / Referințe
	18.600	

* Suprafața este determinată în planul de proiecție Stereo 70.



Date referitoare la teren

Crt	Categorie folosință	Intravilan	Suprafața (mp)	Tarla	Parcelă	Nr. topo	Observații / Referințe
1	padure	NU	18.600	31	354/2	-	

Lungime Segmente

1) Valorile lungimilor segmentelor sunt obținute din proiecție în plan.

Punct început	X / Y	Punct sfârșit	X / Y	Lungime segment (** (m)
1	326.500,332 449.466,767	2	326.640,573 449.876,508	433.076
2	326.640,573 449.876,508	3	326.625,736 449.881,163	15.55
3	326.625,736 449.881,163	4	326.599,329 449.889,532	27.701
4	326.599,329 449.889,532	5	326.460,966 449.485,279	427.276
5	326.460,966 449.485,279	1	326.500,332 449.466,767	43.501

**** Lungimile segmentelor sunt determinate în planul de proiecție Stereo 70 și sunt rotunjite la 1 milimetru.**

***** Distanța dintre puncte este formată din segmente cumulate ce sunt mai mici decât valoarea 1 milimetru.**

**DATE DESPRE IMOBILUL NR. 1800**

Oficiul de Cadastru și Publicitate Imobiliară HUNEDOARA
Biroul de Cadastru și Publicitate Imobiliară Hateg

A. Partea I. Descrierea imobilului

TEREN Extravilan

Adresa: Jud. Hunedoara

Nr. Crt	Nr cadastral Nr. topografic	Suprafața* (mp)	Observații / Referințe
A1		17.600	Sector cadastral:3 Teren neimprejmuit;

B. Partea II. Proprietari și acte

Inscrieri privitoare la dreptul de proprietate și alte drepturi reale	Referințe
1 / 05/07/2023	
Act Administrativ nr. 91054/55, din 07/10/2002 emis de CJPSDPAT HUNEDOARA;	
B1	A1
Intabulare, drept de PROPRIETATE, dobandit prin Reconstituire, cota actuala 1/1	
1) BISERICA ORTODOXĂ SARMIZEGETUSA, CIF:99999999999999	

C. Partea III. SARCINI .

Inscrieri privind dezmembramintele dreptului de proprietate, drepturi reale de garanție și sarcini	Referințe
NU SUNT	

Teren

Nr cadastral	Suprafața (mp)*	Observații / Referințe
	17.600	

* Suprafața este determinată în planul de proiecție Stereo 70.



Date referitoare la teren

Crt	Categorie folosință	Intravilan	Suprafața (mp)	Tarla	Parcelă	Nr. topo	Observații / Referințe
1	padure	NU	17.600	31	354/3	-	

Lungime Segmente

1) Valorile lungimilor segmentelor sunt obținute din proiecție în plan.

Punct început	X / Y	Punct sfârșit	X / Y	Lungime segment (** (m)
1	326.537,773 449.449,375	2	326.679,323 449.867,715	441.639
2	326.679,323 449.867,715	3	326.653,407 449.872,481	26.351
3	326.653,407 449.872,481	4	326.640,573 449.876,508	13.451
4	326.640,573 449.876,508	5	326.500,332 449.466,767	433.076
5	326.500,332 449.466,767	6	326.536,311 449.449,847	39.759

Punct început	X / Y	Punct sfârşit	X / Y	Lungime segment (** (m)
6	326.536,311 449.449,847	1	326.537,773 449.449,375	1.536

** Lungimile segmentelor sunt determinate în planul de proiecţie Stereo 70 şi sunt rotunjite la 1 milimetru.

*** Distanţa dintre puncte este formată din segmente cumulate ce sunt mai mici decât valoarea 1 milimetru.

**DATE DESPRE IMOBILUL NR. 1801**

Oficiul de Cadastru și Publicitate Imobiliară HUNEDOARA
Biroul de Cadastru și Publicitate Imobiliară Hateg

A. Partea I. Descrierea imobilului

TEREN Extravilan

Adresa: Jud. Hunedoara

Nr. Crt	Nr cadastral Nr. topografic	Suprafața* (mp)	Observații / Referințe
A1		20.000	Sector cadastral:3 Teren neimprejmuit;

B. Partea II. Proprietari și acte

Inscrieri privitoare la dreptul de proprietate și alte drepturi reale	Referințe
1 / 05/07/2023	
Act Administrativ nr. 91054/54, din 07/10/2002 emis de CJPSDPAT HUNEDOARA;	
B1	A1
Intabulare, drept de PROPRIETATE, dobandit prin Reconstituire, cota actuala 1/1	
1) ȘCOALA HOBIȚA, CIF:99999999999999	

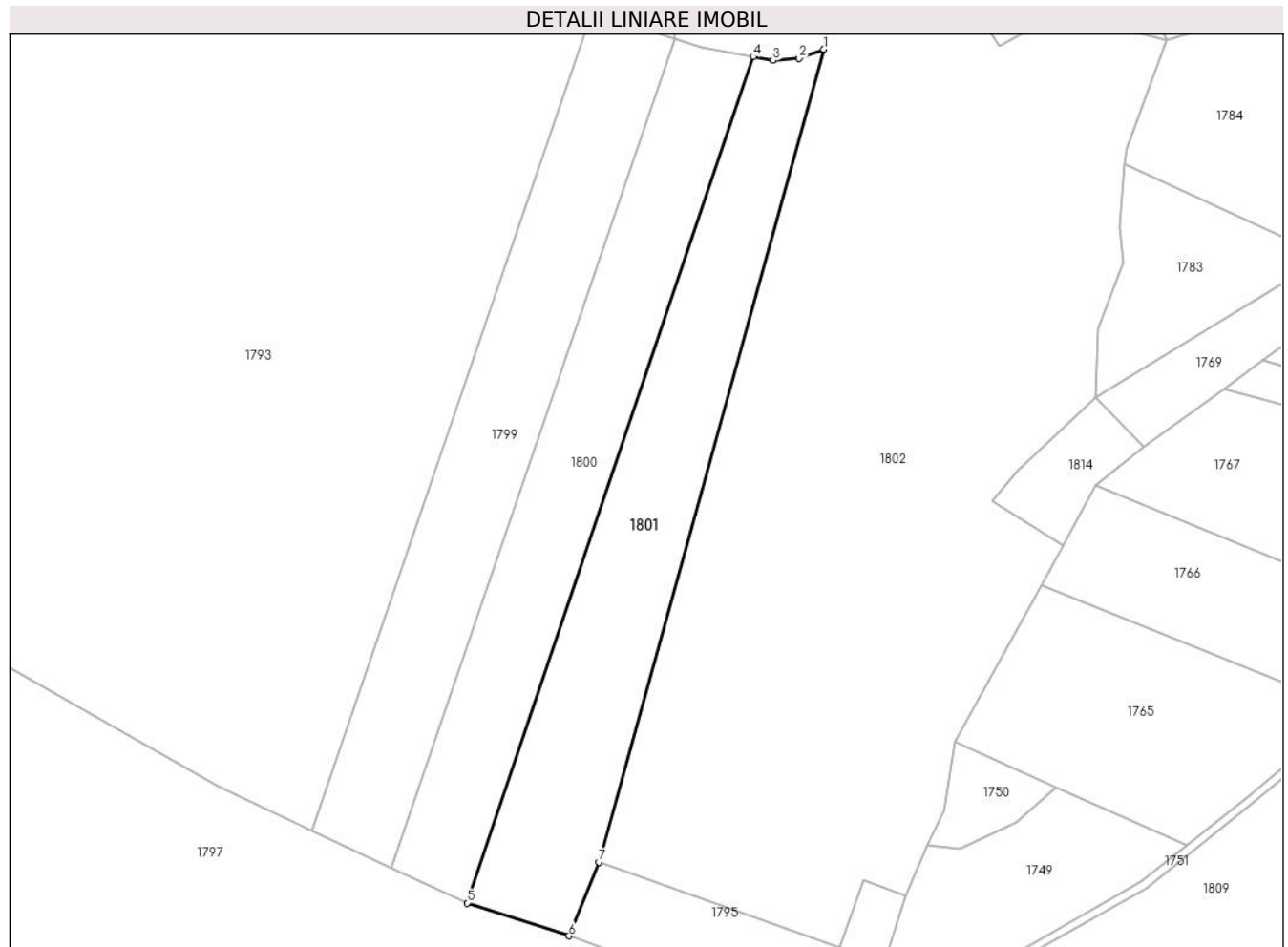
C. Partea III. SARCINI .

Inscrieri privind dezmembramintele dreptului de proprietate, drepturi reale de garanție și sarcini	Referințe
NU SUNT	

Teren

Nr cadastral	Suprafața (mp)*	Observații / Referințe
	20.000	

* Suprafața este determinată în planul de proiecție Stereo 70.



Date referitoare la teren

Crt	Categorie folosință	Intravilan	Suprafața (mp)	Tarla	Parcelă	Nr. topo	Observații / Referințe
1	padure	NU	20.000	31	354/4	-	

Lungime Segmente

1) Valorile lungimilor segmentelor sunt obținute din proiecție în plan.

Punct început	X / Y	Punct sfârșit	X / Y	Lungime segment (** (m)
1	326.714,226 449.871,431	2	326.701,953 449.866,959	13.062
2	326.701,953 449.866,959	3	326.689,08 449.865,92	12.915
3	326.689,08 449.865,92	4	326.679,323 449.867,715	9.921
4	326.679,323 449.867,715	5	326.537,773 449.449,375	441.639
5	326.537,773 449.449,375	6	326.588,123 449.433,119	52.909

Punct început	X / Y	Punct sfârșit	X / Y	Lungime segment (** (m)
6	326.588,123 449.433,119	7	326.603,071 449.469,616	39.439
7	326.603,071 449.469,616	1	326.714,226 449.871,431	416.906

** Lungimile segmentelor sunt determinate în planul de proiecție Stereo 70 și sunt rotunjite la 1 milimetru.

*** Distanța dintre puncte este formată din segmente cumulate ce sunt mai mici decât valoarea 1 milimetru.

**DATE DESPRE IMOBILUL NR. 1802**

Oficiul de Cadastru și Publicitate Imobiliară HUNEDOARA
Biroul de Cadastru și Publicitate Imobiliară Hateg

A. Partea I. Descrierea imobilului

TEREN Extravilan

Adresa: Jud. Hunedoara

Nr. Crt	Nr cadastral Nr. topografic	Suprafața* (mp)	Observații / Referințe
A1		75.000	Sector cadastral:3 Teren neimprejmuit;

B. Partea II. Proprietari și acte

Inscrieri privitoare la dreptul de proprietate și alte drepturi reale	Referințe
1 / 05/07/2023	
Act Administrativ nr. 91054/57, din 07/10/2002 emis de CJPSDPAT HUNEDOARA;	
B1	A1
Intabulare, drept de PROPRIETATE, dobandit prin Reconstituire, cota actuala 1/1	
1) ȘCOALA SARMIZEGETUSA , CIF:9999999999999	

C. Partea III. SARCINI .

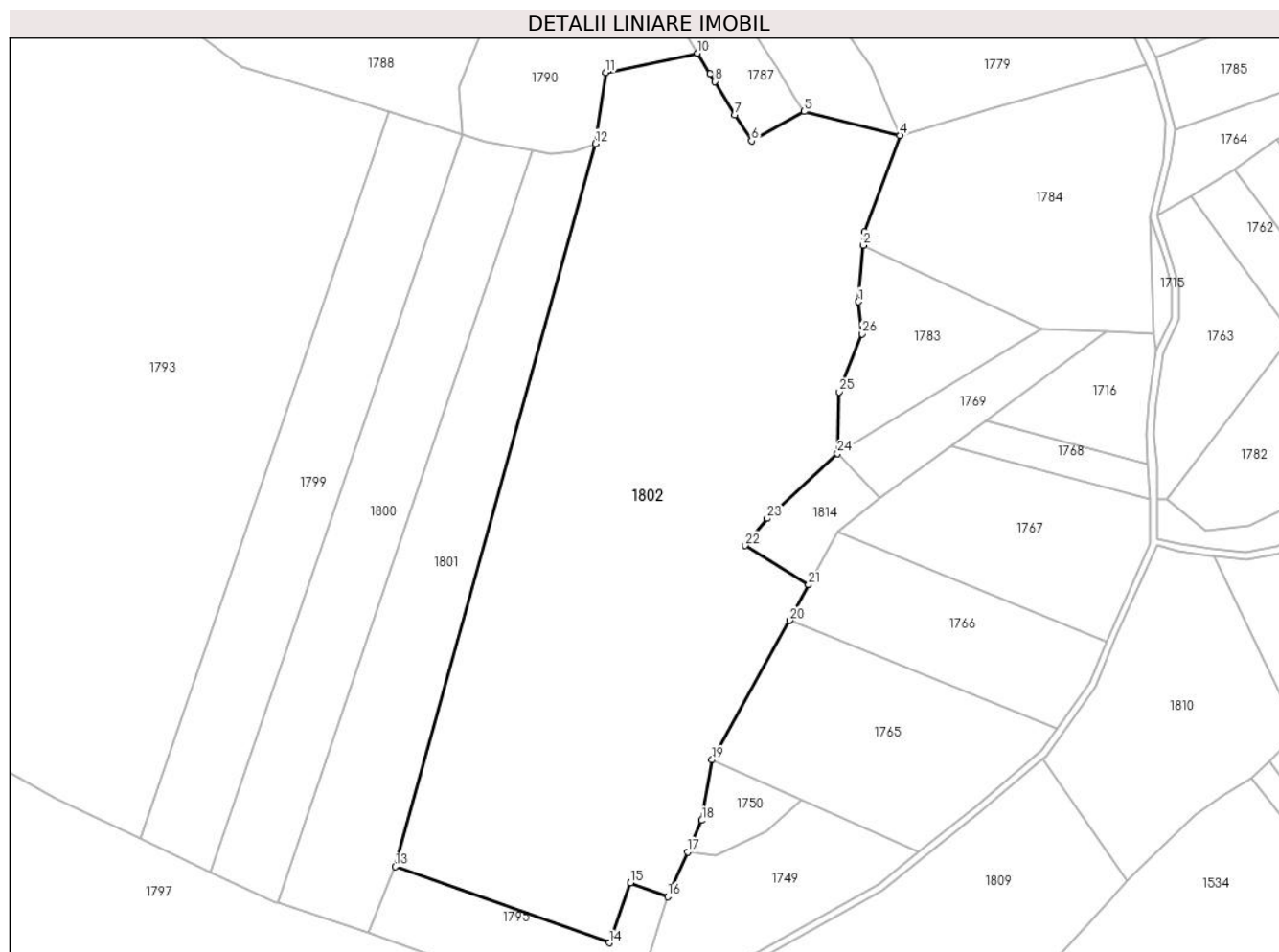
Inscrieri privind dezmembramintele dreptului de proprietate, drepturi reale de garanție și sarcini	Referințe
NU SUNT	

Anexa Nr. 1 La Partea I

Teren

Nr cadastral	Suprafața (mp)*	Observații / Referințe
	75.000	

* Suprafața este determinată în planul de proiecție Stereo 70.



Date referitoare la teren

Crt	Categorie folosință	Intravilan	Suprafața (mp)	Tarla	Parcelă	Nr. topo	Observații / Referințe
1	padure	NU	75.000	31	354/5	-	

Lungime Segmente

1) Valorile lungimilor segmentelor sunt obținute din proiecție în plan.

Punct început	X / Y	Punct sfârșit	X / Y	Lungime segment (** (m)
1	326.860,567 449.783,566	2	326.863,276 449.814,994	31.545
3	326.863,906 449.822,313	4	326.883,654 449.876,022	57.224
5	326.830,292 449.889,239	6	326.801,088 449.872,955	33.437
7	326.791,771 449.887,355	8	326.780,694 449.905,958	21.651
9	326.778,004 449.910,3	10	326.771,059 449.921,673	13.326

Punct început	X / Y	Punct sfârșit	X / Y	Lungime segment (** (m)
2	326.863,276 449.814,994	3	326.863,906 449.822,313	7.346
4	326.883,654 449.876,022	5	326.830,292 449.889,239	54.974
6	326.801,088 449.872,955	7	326.791,771 449.887,355	17.151
8	326.780,694 449.905,958	9	326.778,004 449.910,3	5.108
10	326.771,059 449.921,673	11	326.720,16 449.911,022	52.001

Punct început	X / Y	Punct sfârşit	X / Y	Lungime segment (** (m)
11	326.720,16 449.911,022	12	326.714,226 449.871,431	40.033
13	326.603,071 449.469,616	14	326.721,971 449.427,316	126.2
15	326.733,778 449.460,675	16	326.754,471 449.453,009	22.067
17	326.765,638 449.477,833	18	326.773,509 449.495,332	19.188
19	326.779,069 449.528,934	20	326.822,218 449.606,443	88.71
21	326.832,878 449.626,229	22	326.797,436 449.648,09	41.642
23	326.809,865 449.663,182	24	326.848,965 449.699,252	53.196
25	326.849,913 449.733,45	26	326.862,457 449.765,75	34.65

Punct început	X / Y	Punct sfârşit	X / Y	Lungime segment (** (m)
12	326.714,226 449.871,431	13	326.603,071 449.469,616	416.906
14	326.721,971 449.427,316	15	326.733,778 449.460,675	35.387
16	326.754,471 449.453,009	17	326.765,638 449.477,833	27.22
18	326.773,509 449.495,332	19	326.779,069 449.528,934	34.059
20	326.822,218 449.606,443	21	326.832,878 449.626,229	22.475
22	326.797,436 449.648,09	23	326.809,865 449.663,182	19.551
24	326.848,965 449.699,252	25	326.849,913 449.733,45	34.211
26	326.862,457 449.765,75	1	326.860,567 449.783,566	17.916

** Lungimile segmentelor sunt determinate în planul de proiecție Stereo 70 și sunt rotunjite la 1 milimetru.

*** Distanța dintre puncte este formată din segmente cumulate ce sunt mai mici decât valoarea 1 milimetru.

**DATE DESPRE IMOBILUL NR. 1803**

Oficiul de Cadastru și Publicitate Imobiliară HUNEDOARA
Biroul de Cadastru și Publicitate Imobiliară Hateg

A. Partea I. Descrierea imobilului

TEREN Extravilan

Adresa: Jud. Hunedoara

Nr. Crt	Nr cadastral Nr. topografic	Suprafața* (mp)	Observații / Referințe
A1		64.263	Sector cadastral:4 Teren neimprejmuit;

B. Partea II. Proprietari și acte

Inscrieri privitoare la dreptul de proprietate și alte drepturi reale	Referințe
1 / 06/07/2023	
Act Normativ nr. 7, din 13/03/1996 emis de Parlamentul României;	
B1	A1
Intabulare, drept de PROPRIETATE, dobandit prin Lege, cota actuala 1/1	
1) COMUNA SARMIZEGETUSA-REZERVA COMISIEI LOCALE DE FOND FUNCICIAR , CIF:4633293	

C. Partea III. SARCINI .

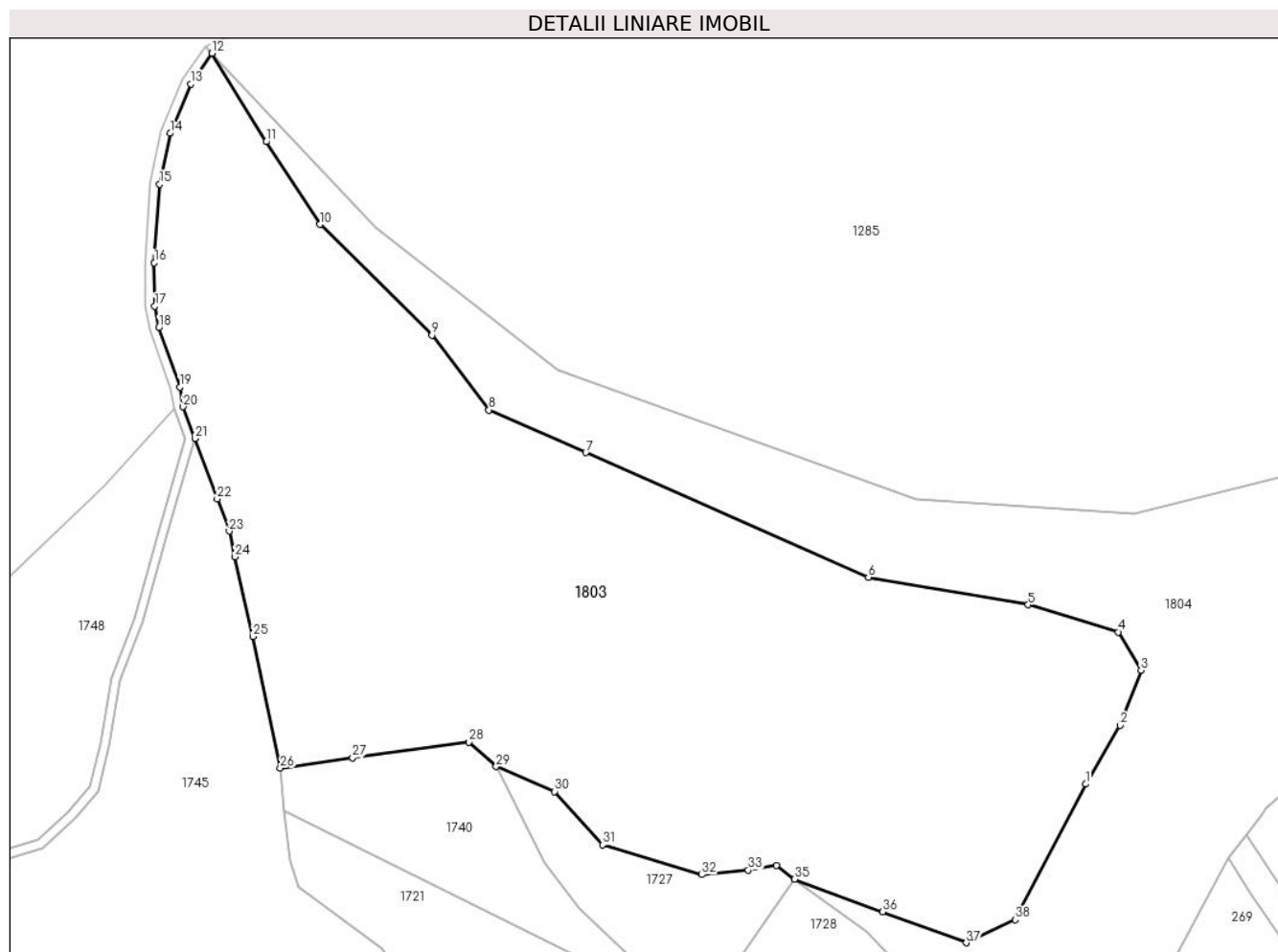
Inscrieri privind dezmembramintele dreptului de proprietate, drepturi reale de garanție și sarcini	Referințe
NU SUNT	

Anexa Nr. 1 La Partea I

Teren

Nr cadastral	Suprafaţa (mp)*	Observații / Referințe
	64.263	

* Suprafața este determinată în planul de proiecție Stereo 70.



Date referitoare la teren

Crt	Categorie folosință	Intravilan	Suprafața (mp)	Tarla	Parcelă	Nr. topo	Observații / Referințe
1	pașune	NU	64.263	32	363	-	Împădurită

Lungime Segmente

1) Valorile lungimilor segmentelor sunt obținute din proiecție în plan.

Punct început	X / Y	Punct sfârșit	X / Y	Lungime segment (** (m)
1	327.749,546 450.264,658	2	327.764,239 450.289,66	29.0
3	327.773,118 450.313,03	4	327.763,353 450.329,329	19.0
5	327.725,065 450.340,905	6	327.657,074 450.352,661	69.0
7	327.536,737 450.405,684	8	327.495,558 450.423,828	44.999
9	327.471,232 450.455,581	10	327.423,635 450.502,736	67.001

Punct început	X / Y	Punct sfârșit	X / Y	Lungime segment (** (m)
2	327.764,239 450.289,66	3	327.773,118 450.313,03	25.0
4	327.763,353 450.329,329	5	327.725,065 450.340,905	40.0
6	327.657,074 450.352,661	7	327.536,737 450.405,684	131.501
8	327.495,558 450.423,828	9	327.471,232 450.455,581	40.0
10	327.423,635 450.502,736	11	327.400,644 450.537,884	42.0

Punct început	X / Y	Punct sfârșit	X / Y	Lungime segment (** (m)	Punct început	X / Y	Punct sfârșit	X / Y	Lungime segment (** (m)
11	327.400,644 450.537,884	12	327.377,651 450.575,552	44.131	12	327.377,651 450.575,552	13	327.368,706 450.562,513	15.812
13	327.368,706 450.562,513	14	327.359,847 450.541,507	22.798	14	327.359,847 450.541,507	15	327.355,348 450.519,813	22.156
15	327.355,348 450.519,813	16	327.353,06 450.486,424	33.467	16	327.353,06 450.486,424	17	327.353,256 450.468,003	18.422
17	327.353,256 450.468,003	18	327.354,949 450.458,794	9.363	18	327.354,949 450.458,794	19	327.363,926 450.433,601	26.745
19	327.363,926 450.433,601	20	327.365,332 450.425,172	8.545	20	327.365,332 450.425,172	21	327.370,347 450.411,665	14.408
21	327.370,347 450.411,665	22	327.379,864 450.386,031	27.344	22	327.379,864 450.386,031	23	327.384,965 450.372,291	14.656
23	327.384,965 450.372,291	24	327.387,406 450.361,321	11.238	24	327.387,406 450.361,321	25	327.394,958 450.327,39	34.761
25	327.394,958 450.327,39	26	327.406,681 450.271,402	57.202	26	327.406,681 450.271,402	27	327.437,468 450.275,838	31.105
27	327.437,468 450.275,838	28	327.487,091 450.282,477	50.065	28	327.487,091 450.282,477	29	327.498,633 450.272,116	15.51
29	327.498,633 450.272,116	30	327.523,471 450.261,529	27.0	30	327.523,471 450.261,529	31	327.543,834 450.238,823	30.499
31	327.543,834 450.238,823	32	327.586,177 450.226,117	44.208	32	327.586,177 450.226,117	33	327.605,963 450.228,009	19.876
33	327.605,963 450.228,009	34	327.617,804 450.229,953	12.0	34	327.617,804 450.229,953	35	327.625,631 450.224,24	9.69
35	327.625,631 450.224,24	36	327.663,14 450.210,346	40.0	36	327.663,14 450.210,346	37	327.698,774 450.197,147	38.0
37	327.698,774 450.197,147	38	327.719,564 450.206,986	23.001	38	327.719,564 450.206,986	1	327.749,546 450.264,658	65.0

** Lungimile segmentelor sunt determinate în planul de proiecție Stereo 70 și sunt rotunjite la 1 milimetru.

*** Distanța dintre puncte este formată din segmente cumulate ce sunt mai mici decât valoarea 1 milimetru.

**DATE DESPRE IMOBILUL NR. 1804**

Oficiul de Cadastru și Publicitate Imobiliară HUNEDOARA
Biroul de Cadastru și Publicitate Imobiliară Hateg

A. Partea I. Descrierea imobilului

TEREN Extravilan

Adresa: Jud. Hunedoara

Nr. Crt	Nr cadastral Nr. topografic	Suprafața* (mp)	Observații / Referințe
A1		39.409	Sector cadastral:4 Teren neimprejmuit;

B. Partea II. Proprietari și acte

Inscrieri privitoare la dreptul de proprietate și alte drepturi reale	Referințe
1 / 06/07/2023	
Act Normativ nr. 7, din 13/03/1996 emis de Parlamentul României;	
B1	Intabulare, drept de PROPRIETATE, dobandit prin Lege, cota actuala 1/1
	1) COMUNA SARMIZEGETUSA-REZERVA COMISIEI LOCALE DE FOND FUNCICIAR , CIF:4633293

C. Partea III. SARCINI .

Inscrieri privind dezmembramintele dreptului de proprietate, drepturi reale de garanție și sarcini	Referințe
NU SUNT	

Punct început	X / Y	Punct sfârșit	X / Y	Lungime segment	Punct început	X / Y	Punct sfârșit	X / Y	Lungime segment	Punct început	X / Y	Punct sfârșit	X / Y	Lungime segment
19	327.663,14 450.210,346	20	327.625,631 450.224,24	40.0	20	327.625,631 450.224,24	21	327.656,116 450.201,987	37.74 3	21	327.656,116 450.201,987	22	327.685,353 450.171,733	42.07 3
22	327.685,353 450.171,733	23	327.697,194 450.143,346	30.75 8	23	327.697,194 450.143,346	24	327.706,813 450.117,584	27.49 9	24	327.706,813 450.117,584	25	327.720,506 450.114,963	13.94 2
25	327.720,506 450.114,963	26	327.722,718 450.119,048	4.645	26	327.722,718 450.119,048	27	327.727,139 450.123,852	6.529	27	327.727,139 450.123,852	28	327.731,251 450.127,193	5.298
28	327.731,251 450.127,193	29	327.740,604 450.133,357	11.20 1	29	327.740,604 450.133,357	30	327.757,191 450.147,794	21.99	30	327.757,191 450.147,794	31	327.762,211 450.150,496	5.701
31	327.762,211 450.150,496	32	327.768,986 450.153,587	7.447	32	327.768,986 450.153,587	33	327.775,243 450.152,798	6.307	33	327.775,243 450.152,798	34	327.786,686 450.163,641	15.76 4
34	327.786,686 450.163,641	35	327.777,004 450.171,392	12.40 2	35	327.777,004 450.171,392	36	327.810,489 450.233,469	70.53 2	36	327.810,489 450.233,469	37	327.817,904 450.243,134	12.18 2
37	327.817,904 450.243,134	38	327.824,552 450.251,8	10.92 2	38	327.824,552 450.251,8	39	327.826,321 450.254,105	2.906	39	327.826,321 450.254,105	40	327.834,182 450.261,136	10.54 7
40	327.834,182 450.261,136	41	327.857,754 450.225,032	43.11 8	41	327.857,754 450.225,032	42	327.866,797 450.241,484	18.77 3	42	327.866,797 450.241,484	43	327.894,125 450.300,614	65.14
43	327.894,125 450.300,614	44	327.867,377 450.356,348	61.82	44	327.867,377 450.356,348	45	327.843,959 450.398,041	47.82	45	327.843,959 450.398,041	1	327.770,146 450.379,726	76.05 1

** Lungimile segmentelor sunt determinate în planul de proiecție Stereo 70 și sunt rotunjite la 1 milimetru.

*** Distanța dintre puncte este formată din segmente cumulate ce sunt mai mici decât valoarea 1 milimetru.

**DATE DESPRE IMOBILUL NR. 1805**

Oficiul de Cadastru și Publicitate Imobiliară HUNEDOARA
Biroul de Cadastru și Publicitate Imobiliară Hateg

A. Partea I. Descrierea imobilului

TEREN Extravilan

Adresa: Jud. Hunedoara

Nr. Crt	Nr cadastral Nr. topografic	Suprafața* (mp)	Observații / Referințe
A1		600	Sector cadastral:4 Teren neimprejmuit;

B. Partea II. Proprietari și acte

Inscrieri privitoare la dreptul de proprietate și alte drepturi reale		Referințe
1 / 06/07/2023		
Act Administrativ nr. 5967/94, din 24/11/1994 emis de CJPSDPAT HUNEDOARA;		
B1	Intabulare, drept de PROPRIETATE, dobandit prin Reconstituire, cota actuala 1/1 1) OBREJAN TOMA DEFUNCT:Da	A1

C. Partea III. SARCINI .

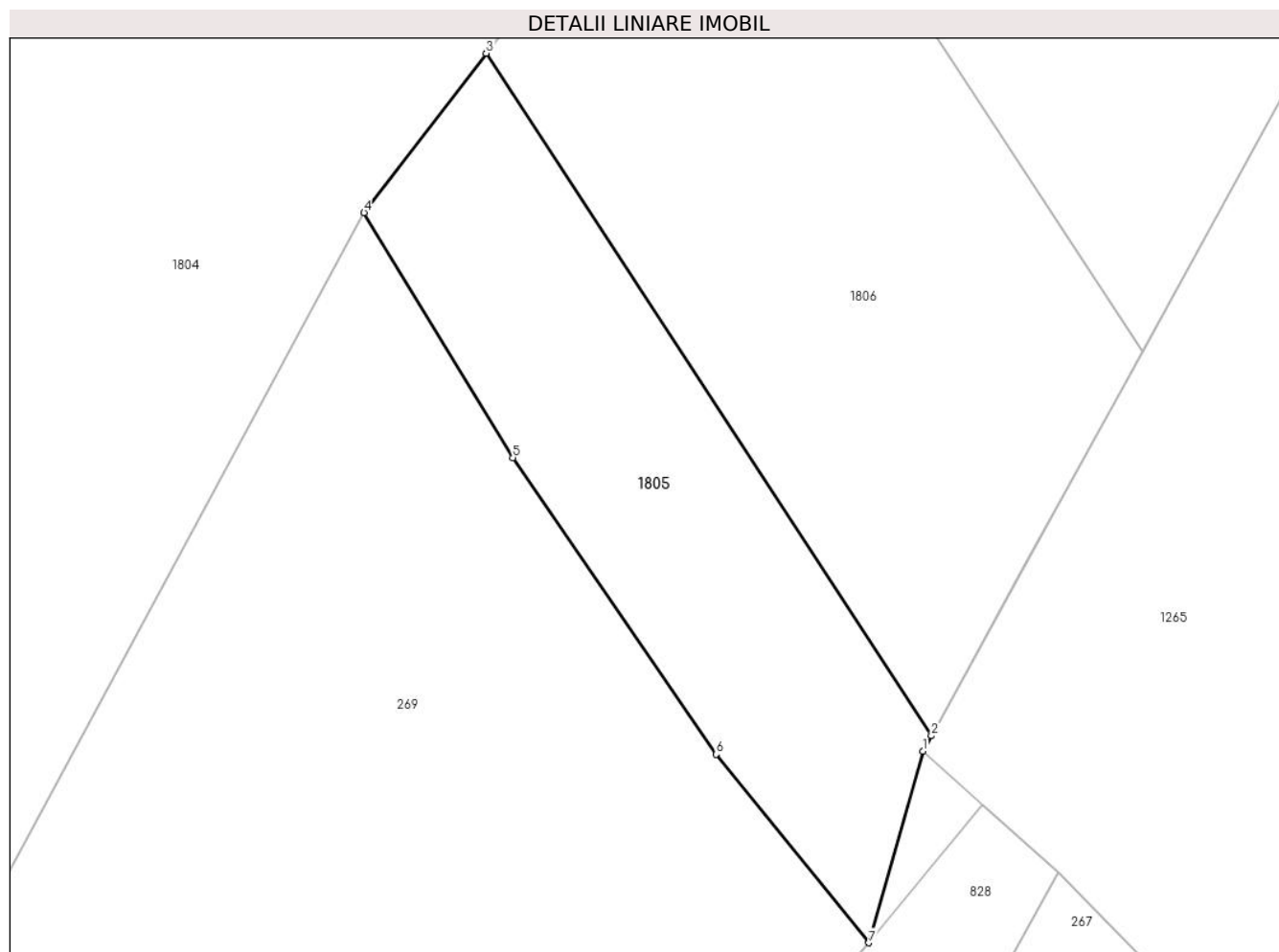
Inscrieri privind dezmembramintele dreptului de proprietate, drepturi reale de garanție și sarcini	Referințe
NU SUNT	

Anexa Nr. 1 La Partea I

Teren

Nr cadastral	Suprafața (mp)*	Observații / Referințe
	600	

* Suprafața este determinată în planul de proiecție Stereo 70.



Date referitoare la teren

Crt	Categorie folosință	Intra vilan	Suprafața (mp)	Tarla	Parcelă	Nr. topo	Observații / Referințe
1	faneata	NU	600	45	468/4	-	

Lungime Segmente

1) Valorile lungimilor segmentelor sunt obținute din proiecție în plan.

Punct început	X / Y	Punct sfârșit	X / Y	Lungime segment (** (m)
1	327.844,422 450.200,776	2	327.844,942 450.201,722	1.079
2	327.844,942 450.201,722	3	327.817,904 450.243,134	49.457
3	327.817,904 450.243,134	4	327.810,489 450.233,469	12.182
4	327.810,489 450.233,469	5	327.819,527 450.218,599	17.401
5	327.819,527 450.218,599	6	327.831,87 450.200,595	21.829

Punct început	X / Y	Punct sfârșit	X / Y	Lungime segment (** (m)
6	327.831,87 450.200,595	7	327.841,149 450.189,156	14.729
7	327.841,149 450.189,156	1	327.844,422 450.200,776	12.072

** Lungimile segmentelor sunt determinate în planul de proiecție Stereo 70 și sunt rotunjite la 1 milimetru.

*** Distanța dintre puncte este formată din segmente cumulate ce sunt mai mici decât valoarea 1 milimetru.

**DATE DESPRE IMOBILUL NR. 1806**

Oficiul de Cadastru și Publicitate Imobiliară HUNEDOARA
Biroul de Cadastru și Publicitate Imobiliară Hateg

A. Partea I. Descrierea imobilului

TEREN Extravilan

Adresa: Jud. Hunedoara

Nr. Crt	Nr cadastral Nr. topografic	Suprafața* (mp)	Observații / Referințe
A1		1.100	Sector cadastral:4 Teren neimprejmuit;

B. Partea II. Proprietari și acte

Inscrieri privitoare la dreptul de proprietate și alte drepturi reale	Referințe
1 / 06/07/2023	
Act Administrativ nr. 20/2469, din 19/02/2008 emis de CJPSDPAT HUNEDOARA;	
B1	A1
Intabulare, drept de PROPRIETATE, dobandit prin Reconstituire, cota actuala 1/1 1) DUMBRAVĂ IOAN	

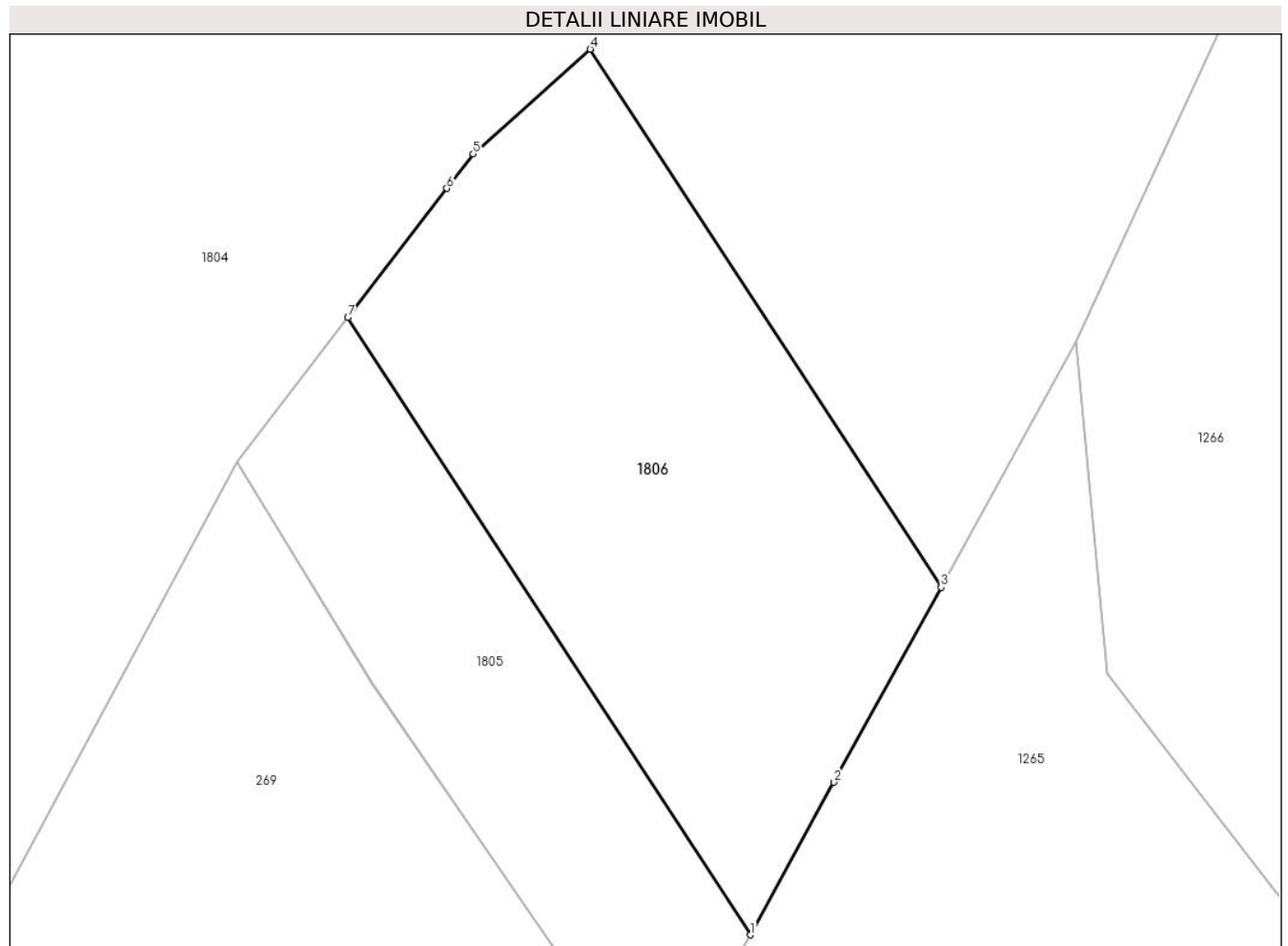
C. Partea III. SARCINI .

Inscrieri privind dezmembramintele dreptului de proprietate, drepturi reale de garanție și sarcini	Referințe
NU SUNT	

Teren

Nr cadastral	Suprafața (mp)*	Observații / Referințe
	1.100	

* Suprafața este determinată în planul de proiecție Stereo 70.



Date referitoare la teren

Crt	Categorie folosință	Intra vilan	Suprafața (mp)	Tarla	Parcelă	Nr. topo	Observații / Referințe
1	faneata	NU	1.100	45	468/2	-	

Lungime Segmente

1) Valorile lungimilor segmentelor sunt obținute din proiecție în plan.

Punct început	X / Y	Punct sfârșit	X / Y	Lungime segment (** (m)
1	327.844,942 450.201,722	2	327.850,567 450.211,956	11.678
2	327.850,567 450.211,956	3	327.857,754 450.225,032	14.921
3	327.857,754 450.225,032	4	327.834,182 450.261,136	43.118
4	327.834,182 450.261,136	5	327.826,321 450.254,105	10.547
5	327.826,321 450.254,105	6	327.824,552 450.251,8	2.906

Punct început	X / Y	Punct sfârșit	X / Y	Lungime segment (** (m)
6	327.824,552 450.251,8	7	327.817,904 450.243,134	10.922
7	327.817,904 450.243,134	1	327.844,942 450.201,722	49.457

** Lungimile segmentelor sunt determinate în planul de proiecție Stereo 70 și sunt rotunjite la 1 milimetru.

*** Distanța dintre puncte este formată din segmente cumulate ce sunt mai mici decât valoarea 1 milimetru.

**DATE DESPRE IMOBILUL NR. 1808**

Oficiul de Cadastru și Publicitate Imobiliară HUNEDOARA
Biroul de Cadastru și Publicitate Imobiliară Hateg

A. Partea I. Descrierea imobilului

TEREN Extravilan

Adresa: Jud. Hunedoara

Nr. Crt	Nr cadastral Nr. topografic	Suprafața* (mp)	Observații / Referințe
A1		6.000	Sector cadastral:3 Teren neimprejmuit;

B. Partea II. Proprietari și acte

Inscrieri privitoare la dreptul de proprietate și alte drepturi reale	Referințe
1 / 05/07/2023	
Act Administrativ nr. 91054/11, din 25/09/2002 emis de CJPSDPAT HUNEDOARA;	
B1	A1
Intabulare, drept de PROPRIETATE, dobandit prin Reconstituire, cota actuala 1/1 1) OBREJAN TOMA DEFUNCT:Da	

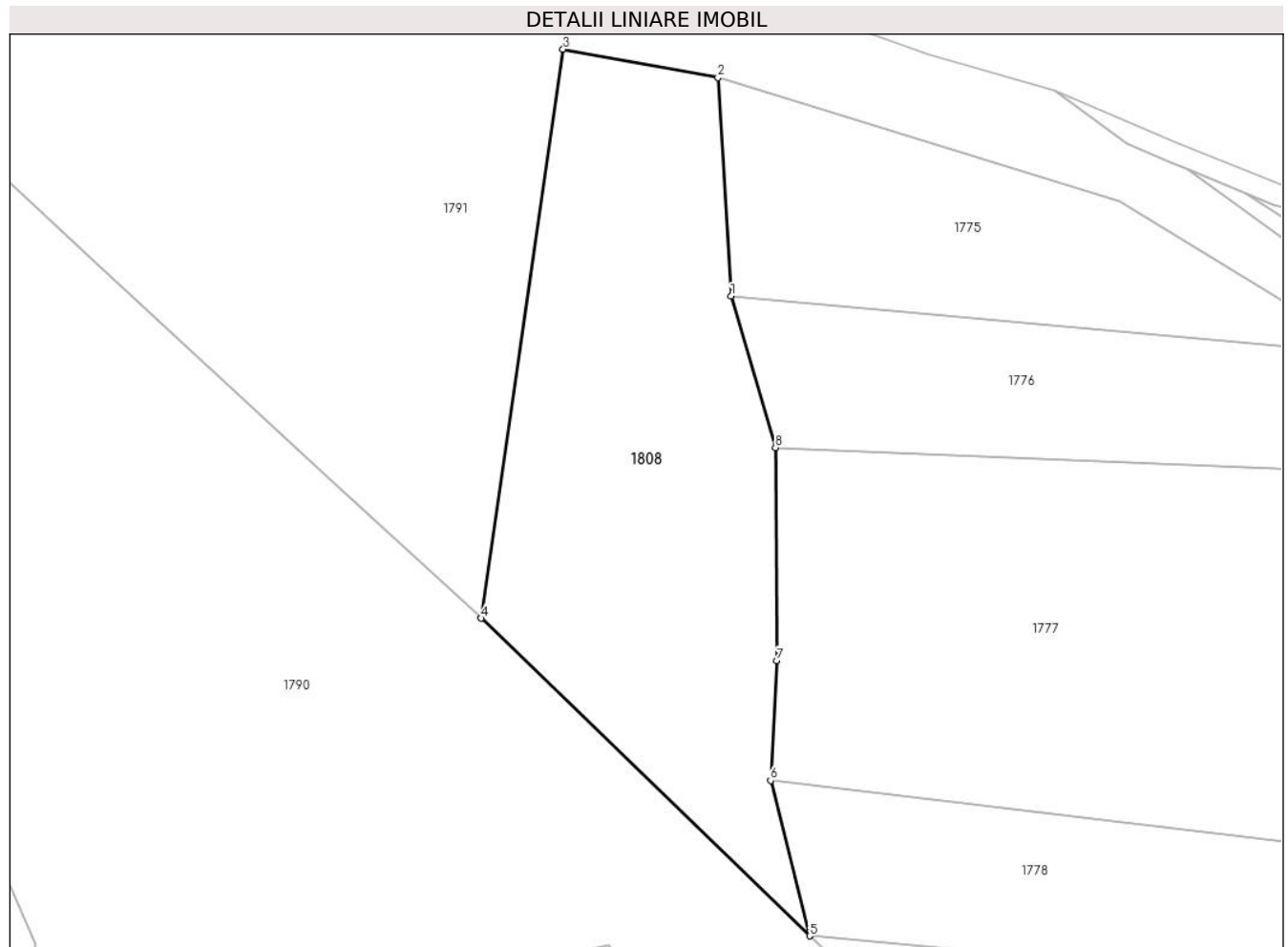
C. Partea III. SARCINI .

Inscrieri privind dezmembramintele dreptului de proprietate, drepturi reale de garanție și sarcini	Referințe
NU SUNT	

Teren

Nr cadastral	Suprafața (mp)*	Observații / Referințe
	6.000	

* Suprafața este determinată în planul de proiecție Stereo 70.



Date referitoare la teren

Crt	Categorie folosință	Intravilan	Suprafața (mp)	Tarla	Parcelă	Nr. topo	Observații / Referințe
1	padure	NU	6.000	31	359/6	-	

Lungime Segmente

1) Valorile lungimilor segmentelor sunt obținute din proiecție în plan.

Punct început	X / Y	Punct sfârșit	X / Y	Lungime segment (** (m)
1	326.807,849 450.084,714	2	326.805,368 450.125,86	41.221
2	326.805,368 450.125,86	3	326.776,212 450.131,169	29.635
3	326.776,212 450.131,169	4	326.760,817 450.024,079	108.191
4	326.760,817 450.024,079	5	326.822,629 449.964,323	85.974
5	326.822,629 449.964,323	6	326.815,281 449.993,571	30.157

Punct început	X / Y	Punct sfârșit	X / Y	Lungime segment (** (m)
6	326.815,281 449.993,571	7	326.816,505 450.016,138	22.6
7	326.816,505 450.016,138	8	326.816,196 450.056,193	40.056
8	326.816,196 450.056,193	1	326.807,849 450.084,714	29.717

** Lungimile segmentelor sunt determinate în planul de proiecție Stereo 70 și sunt rotunjite la 1 milimetru.

*** Distanța dintre puncte este formată din segmente cumulate ce sunt mai mici decât valoarea 1 milimetru.

**DATE DESPRE IMOBILUL NR. 1809**

Oficiul de Cadastru și Publicitate Imobiliară HUNEDOARA
Biroul de Cadastru și Publicitate Imobiliară Hateg

A. Partea I. Descrierea imobilului

TEREN Extravilan

Adresa: Jud. Hunedoara

Nr. Crt	Nr cadastral Nr. topografic	Suprafața* (mp)	Observații / Referințe
A1		18.800	Sector cadastral:3 Teren neimprejmuit;

B. Partea II. Proprietari și acte

Inscrieri privitoare la dreptul de proprietate și alte drepturi reale	Referințe
1 / 05/07/2023	
Act Administrativ nr. 91054/21, din 25/09/2002 emis de CJPSDPAT HUNEDOARA;	
B1	A1
Intabulare, drept de PROPRIETATE, dobandit prin Reconstituire, cota actuala 1/1 1) ZGÎRCEA LĂSCUȚIU DAMIAN	

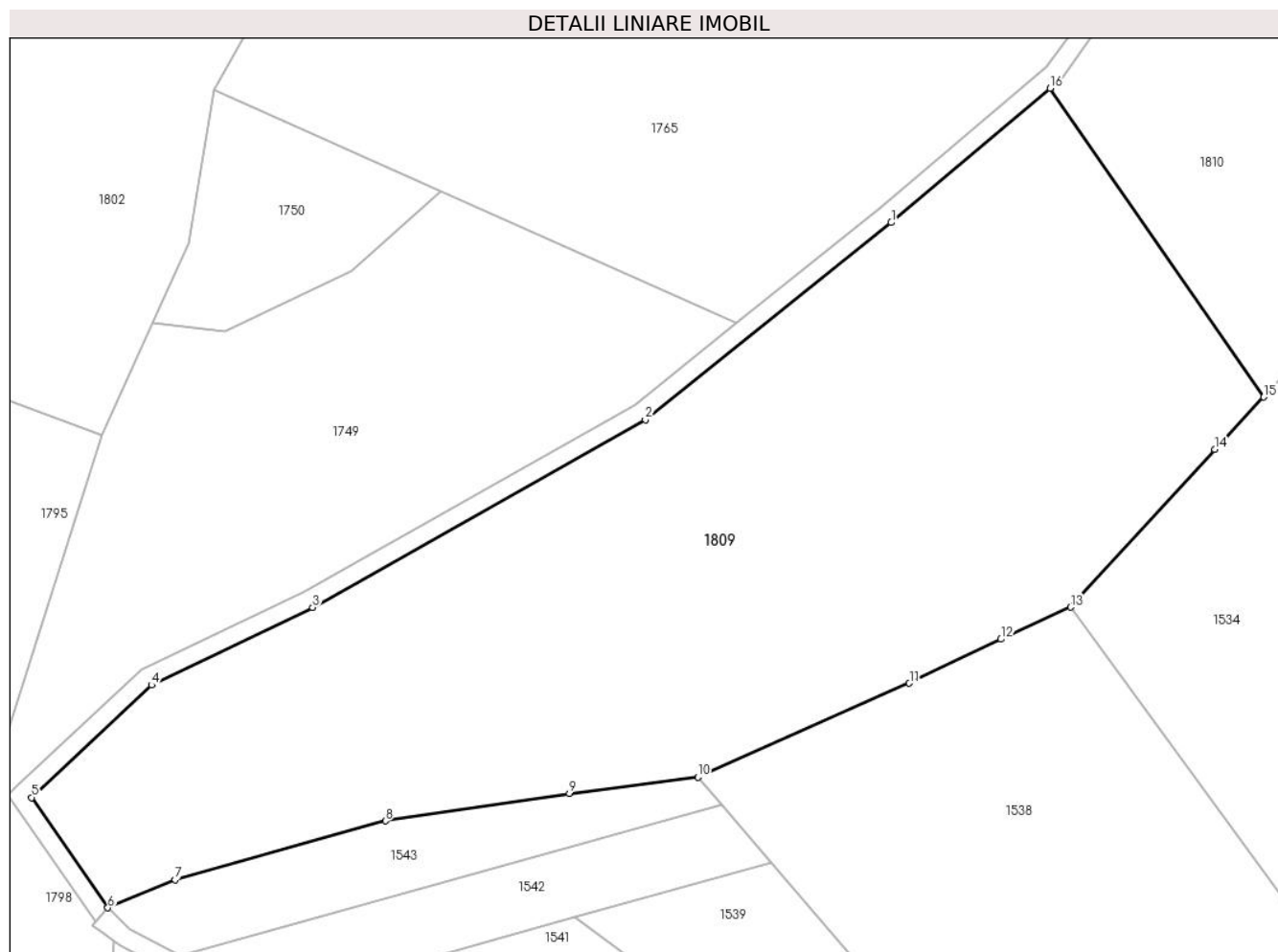
C. Partea III. SARCINI .

Inscrieri privind dezmembramintele dreptului de proprietate, drepturi reale de garanție și sarcini	Referințe
NU SUNT	

Teren

Nr cadastral	Suprafața (mp)*	Observații / Referințe
	18.800	

* Suprafața este determinată în planul de proiecție Stereo 70.



Date referitoare la teren

Crt	Categorie folosință	Intra vilan	Suprafața (mp)	Tarla	Parcelă	Nr. topo	Observații / Referințe
1	padure	NU	18.800	32	366/2/1	-	

Lungime Segmente

1) Valorile lungimilor segmentelor sunt obținute din proiecție în plan.

Punct început	X / Y	Punct sfârșit	X / Y	Lungime segment (** (m)
1	326.927,949 449.499,822	2	326.873,884 449.456,492	69.286
2	326.873,884 449.456,492	3	326.800,702 449.415,24	84.008
3	326.800,702 449.415,24	4	326.765,319 449.398,218	39.265
4	326.765,319 449.398,218	5	326.738,933 449.373,499	36.156
5	326.738,933 449.373,499	6	326.755,691 449.349,273	29.457

Punct început	X / Y	Punct sfârșit	X / Y	Lungime segment (** (m)
6	326.755,691 449.349,273	7	326.770,45 449.355,445	15.998
7	326.770,45 449.355,445	8	326.816,731 449.368,348	48.046
8	326.816,731 449.368,348	9	326.857,161 449.374,435	40.886
9	326.857,161 449.374,435	10	326.885,414 449.377,997	28.477
10	326.885,414 449.377,997	11	326.931,923 449.398,613	50.873
11	326.931,923 449.398,613	12	326.952,049 449.408,267	22.322
12	326.952,049 449.408,267	13	326.967,419 449.415,308	16.906
13	326.967,419 449.415,308	14	326.999,029 449.449,98	46.918
14	326.999,029 449.449,98	15	327.009,838 449.461,491	15.79
15	327.009,838 449.461,491	16	326.962,904 449.529,335	82.496
16	326.962,904 449.529,335	1	326.927,949 449.499,822	45.748

** Lungimile segmentelor sunt determinate în planul de proiecție Stereo 70 și sunt rotunjite la 1 milimetru.

*** Distanța dintre puncte este formată din segmente cumulate ce sunt mai mici decât valoarea 1 milimetru.

**DATE DESPRE IMOBILUL NR. 1810**

Oficiul de Cadastru și Publicitate Imobiliară HUNEDOARA
Biroul de Cadastru și Publicitate Imobiliară Hateg

A. Partea I. Descrierea imobilului

TEREN Extravilan

Adresa: Jud. Hunedoara

Nr. Crt	Nr cadastral Nr. topografic	Suprafața* (mp)	Observații / Referințe
A1		14.000	Sector cadastral:3 Teren neimprejmuit;

B. Partea II. Proprietari și acte

Inscrieri privitoare la dreptul de proprietate și alte drepturi reale	Referințe
1 / 05/07/2023	
Act Administrativ nr. 91054/14, din 25/09/2002 emis de CJPSDPAT HUNEDOARA;	
B1	A1
Intabulare, drept de PROPRIETATE, dobandit prin Reconstituire, cota actuala 1/1	
1) DUMBRAVĂ SIMION-DAMASCHIN DEFUNCT:Da	

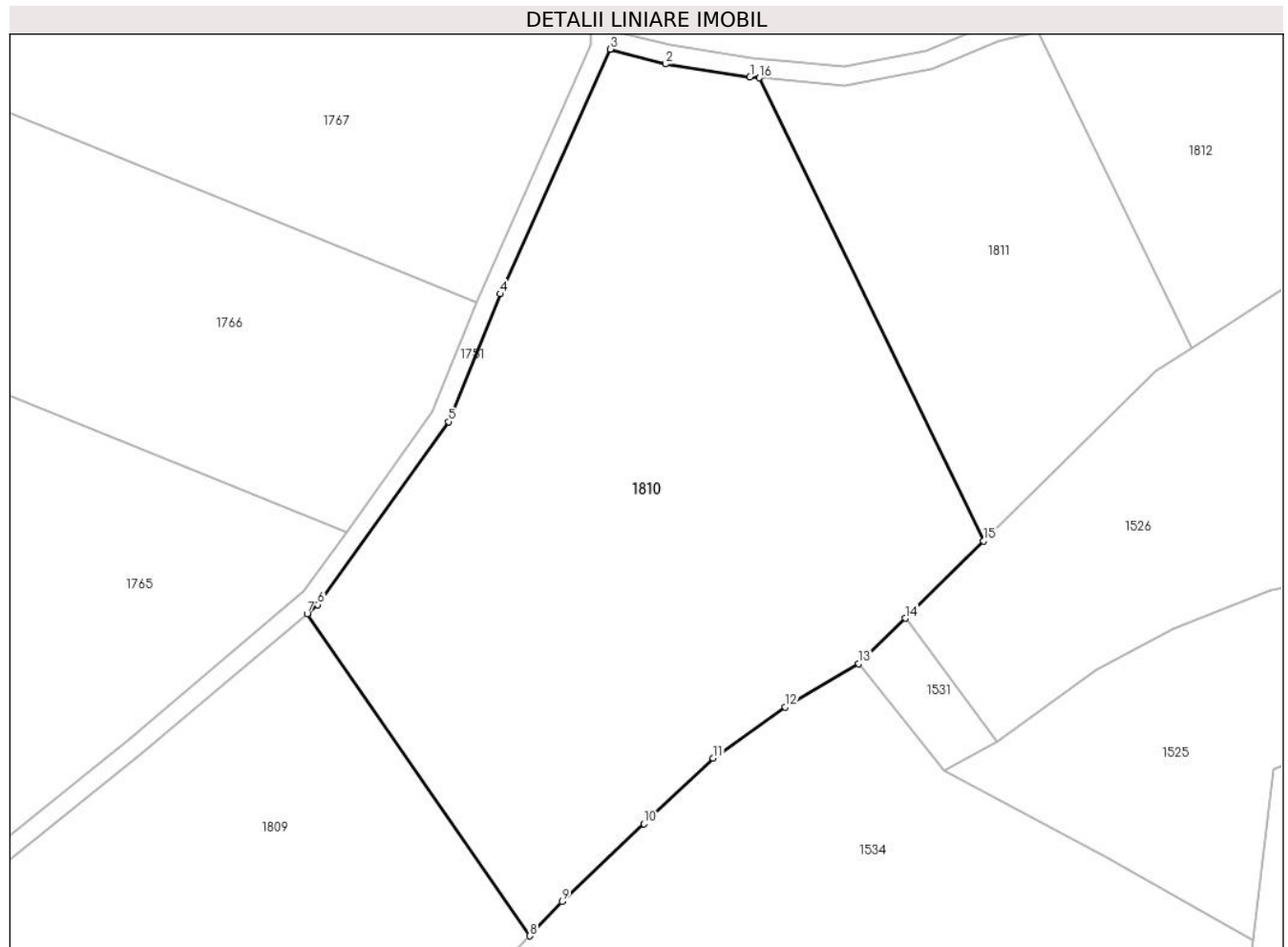
C. Partea III. SARCINI .

Inscrieri privind dezmembramintele dreptului de proprietate, drepturi reale de garanție și sarcini	Referințe
NU SUNT	

Teren

Nr cadastral	Suprafața (mp)*	Observații / Referințe
	14.000	

* Suprafața este determinată în planul de proiecție Stereo 70.



Date referitoare la teren

Crt	Categorie folosință	Intravilan	Suprafața (mp)	Tarla	Parcelă	Nr. topo	Observații / Referințe
1	padure	NU	14.000	32	366/2/2	-	

Lungime Segmente

1) Valorile lungimilor segmentelor sunt obținute din proiecție în plan.

Punct început	X / Y	Punct sfârșit	X / Y	Lungime segment (** (m)
1	327.056,175 449.642,268	2	327.038,411 449.645,002	17.973
2	327.038,411 449.645,002	3	327.026,74 449.648,118	12.08
3	327.026,74 449.648,118	4	327.003,605 449.596,616	56.46
4	327.003,605 449.596,616	5	326.992,71 449.569,715	29.024
5	326.992,71 449.569,715	6	326.965,121 449.531,207	47.371

Punct început	X / Y	Punct sfârşit	X / Y	Lungime segment (** (m)
6	326.965,121 449.531,207	7	326.962,904 449.529,335	2.902
7	326.962,904 449.529,335	8	327.009,838 449.461,491	82.496
8	327.009,838 449.461,491	9	327.016,645 449.468,739	9.943
9	327.016,645 449.468,739	10	327.033,881 449.485,053	23.732
10	327.033,881 449.485,053	11	327.048,45 449.498,908	20.105
11	327.048,45 449.498,908	12	327.063,562 449.509,66	18.547
12	327.063,562 449.509,66	13	327.079,089 449.518,828	18.032
13	327.079,089 449.518,828	14	327.088,909 449.528,346	13.676
14	327.088,909 449.528,346	15	327.105,427 449.544,612	23.182
15	327.105,427 449.544,612	16	327.058,149 449.642,081	108.33
16	327.058,149 449.642,081	1	327.056,175 449.642,268	1.983

** Lungimile segmentelor sunt determinate în planul de proiecție Stereo 70 și sunt rotunjite la 1 milimetru.

*** Distanța dintre puncte este formată din segmente cumulate ce sunt mai mici decât valoarea 1 milimetru.

**DATE DESPRE IMOBILUL NR. 1811**

Oficiul de Cadastru și Publicitate Imobiliară HUNEDOARA
Biroul de Cadastru și Publicitate Imobiliară Hateg

A. Partea I. Descrierea imobilului

TEREN Extravilan

Adresa: Jud. Hunedoara

Nr. Crt	Nr cadastral Nr. topografic	Suprafața* (mp)	Observații / Referințe
A1		5.000	Sector cadastral:3 Teren neimprejmuit;

B. Partea II. Proprietari și acte

Inscrieri privitoare la dreptul de proprietate și alte drepturi reale	Referințe
1 / 05/07/2023	
Act Administrativ nr. 91054/503, din 22/02/2007 emis de CJPSDPAT HUNEDOARA;	
B1	A1
Intabulare, drept de PROPRIETATE, dobandit prin Reconstituire, cota actuala 1/1	
1) LIHONI ION DEFUNCT:Da	

C. Partea III. SARCINI .

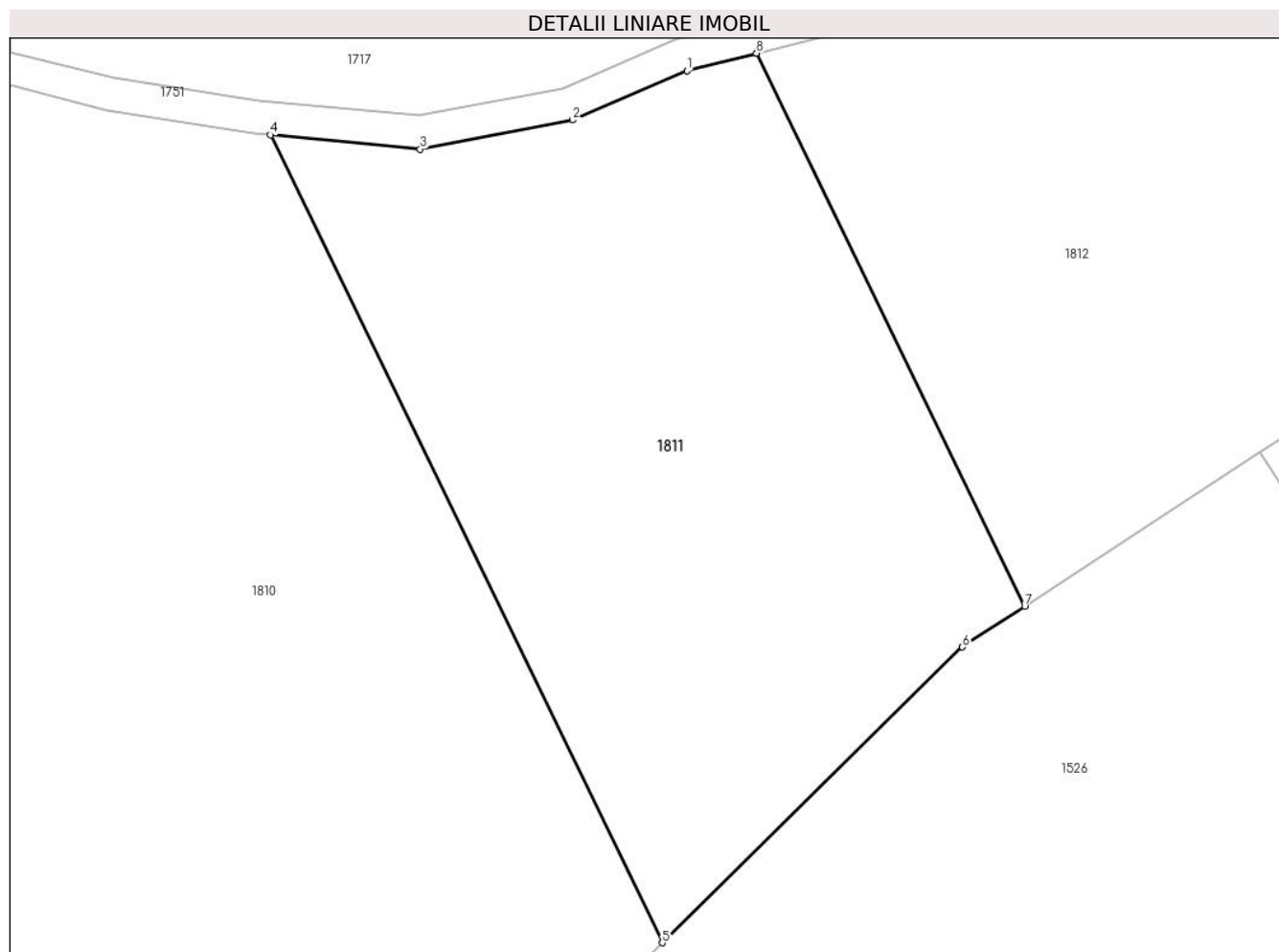
Inscrieri privind dezmembramintele dreptului de proprietate, drepturi reale de garanție și sarcini	Referințe
NU SUNT	

Anexa Nr. 1 La Partea I

Teren

Nr cadastral	Suprafața (mp)*	Observații / Referințe
	5.000	

* Suprafața este determinată în planul de proiecție Stereo 70.



Date referitoare la teren

Crt	Categorie folosință	Intra vilan	Suprafața (mp)	Tarla	Parcelă	Nr. topo	Observații / Referințe
1	padure	NU	5.000	32	366/2/3	-	

Lungime Segmente

1) Valorile lungimilor segmentelor sunt obținute din proiecție în plan.

Punct început	X / Y	Punct sfârșit	X / Y	Lungime segment (** (m)
1	327.108,401 449.649,84	2	327.094,6 449.643,89	15.029
2	327.094,6 449.643,89	3	327.076,199 449.640,375	18.734
3	327.076,199 449.640,375	4	327.058,149 449.642,081	18.13
4	327.058,149 449.642,081	5	327.105,427 449.544,612	108.33
5	327.105,427 449.544,612	6	327.141,669 449.580,301	50.864

Punct început	X / Y	Punct sfârșit	X / Y	Lungime segment (** (m)
6	327.141,669 449.580,301	7	327.149,178 449.585,206	8.969
7	327.149,178 449.585,206	8	327.116,808 449.651,94	74.17
8	327.116,808 449.651,94	1	327.108,401 449.649,84	8.665

** Lungimile segmentelor sunt determinate în planul de proiecție Stereo 70 și sunt rotunjite la 1 milimetru.

*** Distanța dintre puncte este formată din segmente cumulate ce sunt mai mici decât valoarea 1 milimetru.

**DATE DESPRE IMOBILUL NR. 1812**

Oficiul de Cadastru și Publicitate Imobiliară HUNEDOARA
Biroul de Cadastru și Publicitate Imobiliară Hateg

A. Partea I. Descrierea imobilului

TEREN Extravilan

Adresa: Jud. Hunedoara

Nr. Crt	Nr cadastral Nr. topografic	Suprafața* (mp)	Observații / Referințe
A1		6.000	Sector cadastral:3 Teren neimprejmuit;

B. Partea II. Proprietari și acte

Inscrieri privitoare la dreptul de proprietate și alte drepturi reale	Referințe
1 / 05/07/2023	
Act Administrativ nr. 91054/36, din 25/09/2002 emis de CJPSDPAT HUNEDOARA;	
B1	A1
Intabulare, drept de PROPRIETATE, dobandit prin Reconstituire, cota actuala 1/1 1) BORA OCTAVIA	

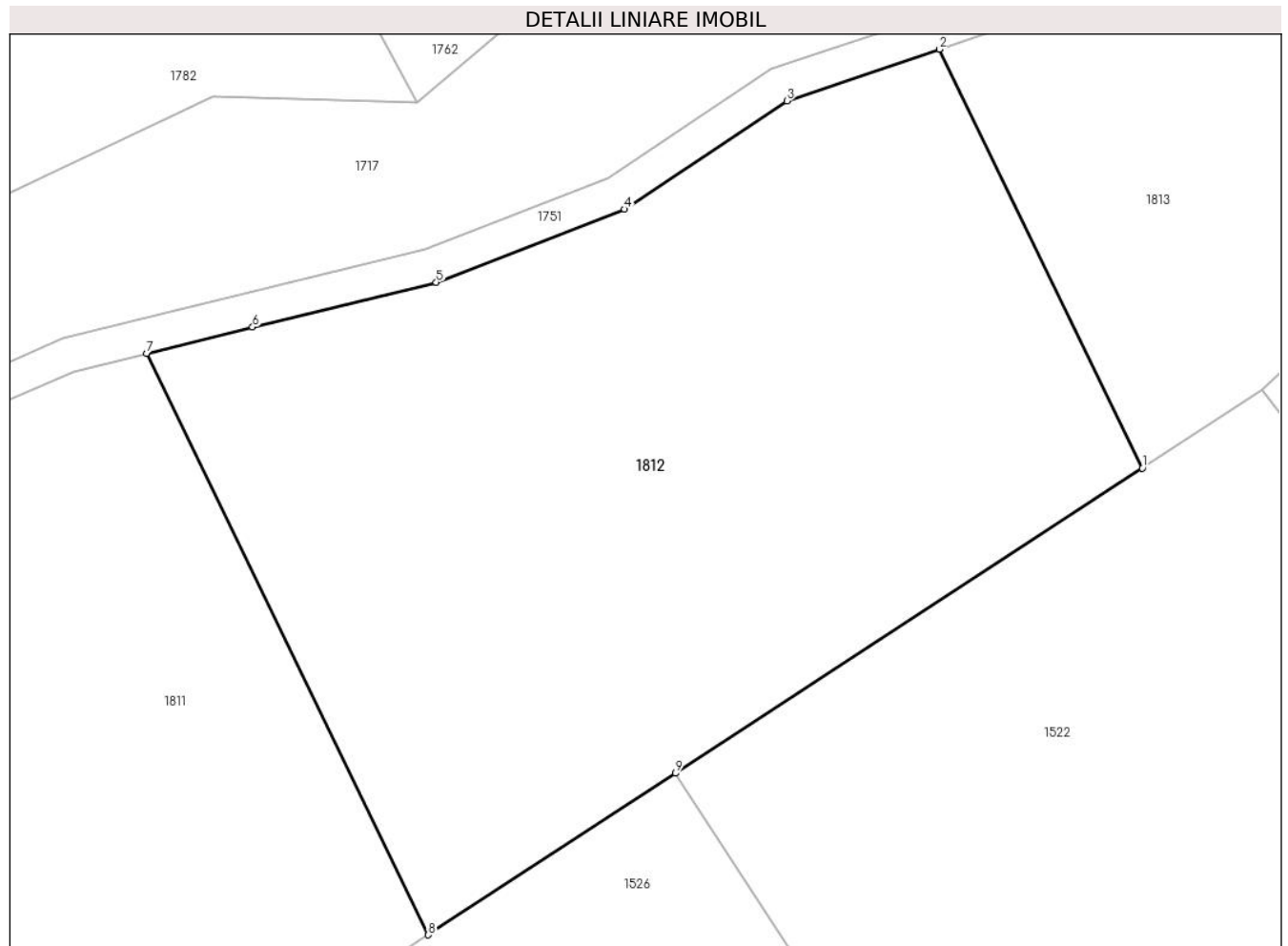
C. Partea III. SARCINI .

Inscrieri privind dezmembramintele dreptului de proprietate, drepturi reale de garanție și sarcini	Referințe
NU SUNT	

Teren

Nr cadastral	Suprafața (mp)*	Observații / Referințe
	6.000	

* Suprafața este determinată în planul de proiecție Stereo 70.



Date referitoare la teren

Crt	Categorie folosință	Intravilan	Suprafața (mp)	Tarla	Parcelă	Nr. topo	Observații / Referințe
1	padure	NU	6.000	32	366/2/5	-	

Lungime Segmente

1) Valorile lungimilor segmentelor sunt obținute din proiecție în plan.

Punct început	X / Y	Punct sfârșit	X / Y	Lungime segment (** (m)
1	327.231,216 449.638,802	2	327.207,896 449.686,878	53.433
2	327.207,896 449.686,878	3	327.190,394 449.680,94	18.482
3	327.190,394 449.680,94	4	327.171,722 449.668,5	22.437
4	327.171,722 449.668,5	5	327.150,074 449.660,116	23.215
5	327.150,074 449.660,116	6	327.128,967 449.654,978	21.723

Punct început	X / Y	Punct sfârşit	X / Y	Lungime segment (** (m)
6	327.128,967 449.654,978	7	327.116,808 449.651,94	12.533
7	327.116,808 449.651,94	8	327.149,178 449.585,206	74.17
8	327.149,178 449.585,206	9	327.177,562 449.603,749	33.904
9	327.177,562 449.603,749	1	327.231,216 449.638,802	64.09

** Lungimile segmentelor sunt determinate în planul de proiecție Stereo 70 și sunt rotunjite la 1 milimetru.

*** Distanța dintre puncte este formată din segmente cumulate ce sunt mai mici decât valoarea 1 milimetru.

**DATE DESPRE IMOBILUL NR. 1813**

Oficiul de Cadastru și Publicitate Imobiliară HUNEDOARA
Biroul de Cadastru și Publicitate Imobiliară Hateg

A. Partea I. Descrierea imobilului

TEREN Extravilan

Adresa: Jud. Hunedoara

Nr. Crt	Nr cadastral Nr. topografic	Suprafața* (mp)	Observații / Referințe
A1		3.000	Sector cadastral:3 Teren neimprejmuit;

B. Partea II. Proprietari și acte

Inscrieri privitoare la dreptul de proprietate și alte drepturi reale	Referințe
1 / 05/07/2023	
Act Administrativ nr. 91054/16, din 25/09/2002 emis de CJPSDPAT HUNEDOARA;	
B1	A1
Intabulare, drept de PROPRIETATE, dobandit prin Reconstituire, cota actuala 1/1	
1) MITULESCU LUCREȚIA DEFUNCT:Da	

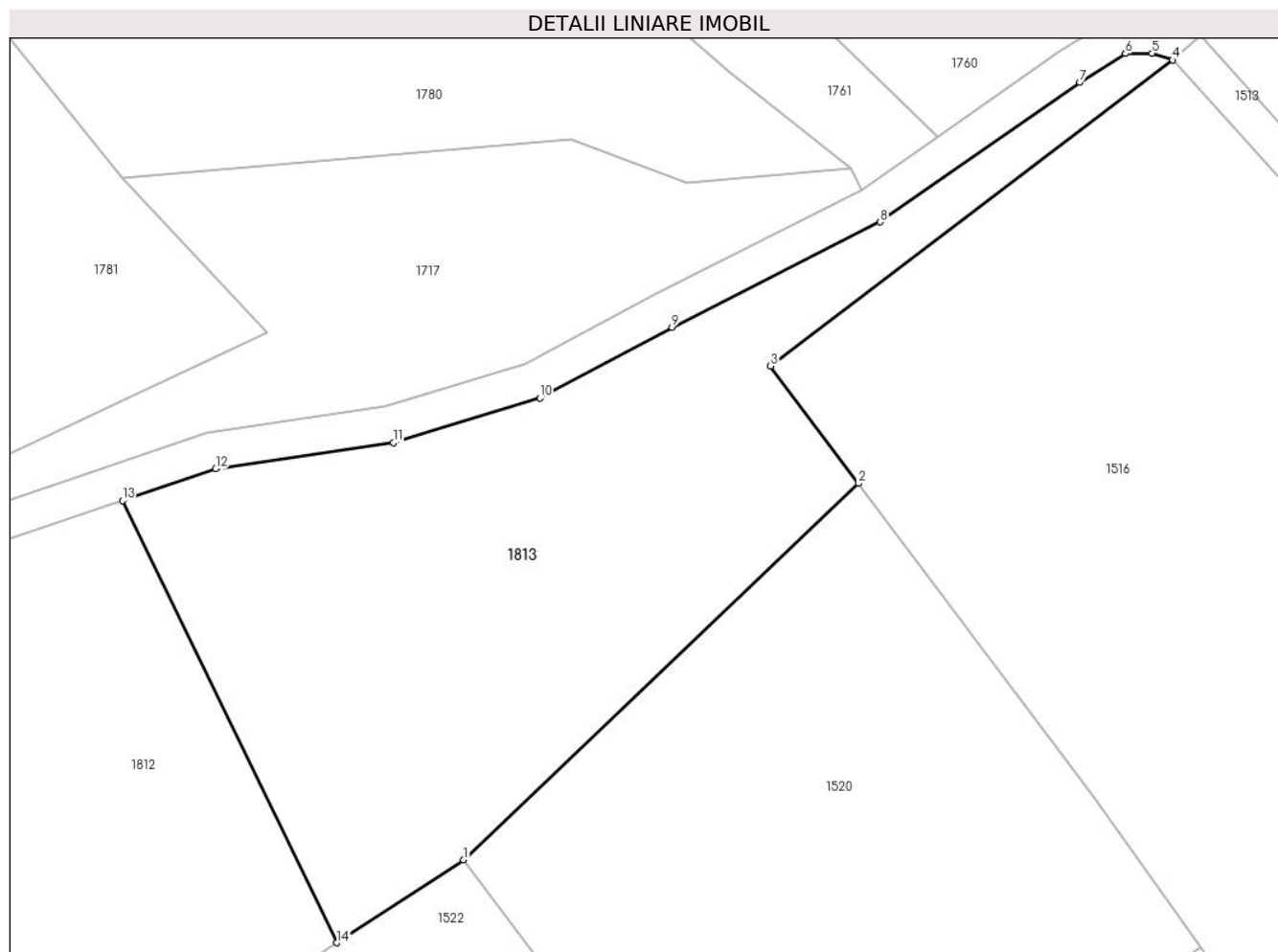
C. Partea III. SARCINI .

Inscrieri privind dezmembramintele dreptului de proprietate, drepturi reale de garanție și sarcini	Referințe
NU SUNT	

Teren

Nr cadastral	Suprafața (mp)*	Observații / Referințe
	3.000	

* Suprafața este determinată în planul de proiecție Stereo 70.



Date referitoare la teren

Crt	Categorie folosință	Intra vilan	Suprafața (mp)	Tarla	Parcelă	Nr. topo	Observații / Referințe
1	padure	NU	3.000	32	366/5	-	

Lungime Segmente

1) Valorile lungimilor segmentelor sunt obținute din proiecție în plan.

Punct început	X / Y	Punct sfârșit	X / Y	Lungime segment (** (m)
1	327.245,023 449.647,823	2	327.287,994 449.688,749	59.342
2	327.287,994 449.688,749	3	327.278,416 449.701,499	15.947
3	327.278,416 449.701,499	4	327.322,18 449.734,778	54.98
4	327.322,18 449.734,778	5	327.319,91 449.735,513	2.386
5	327.319,91 449.735,513	6	327.317,02 449.735,471	2.89

Punct început	X / Y	Punct sfârşit	X / Y	Lungime segment (** (m)
6	327.317,02 449.735,471	7	327.312,065 449.732,335	5.864
7	327.312,065 449.732,335	8	327.290,332 449.717,164	26.504
8	327.290,332 449.717,164	9	327.267,691 449.705,733	25.363
9	327.267,691 449.705,733	10	327.253,315 449.698,021	16.314
10	327.253,315 449.698,021	11	327.237,354 449.693,162	16.684
11	327.237,354 449.693,162	12	327.218,01 449.690,31	19.553
12	327.218,01 449.690,31	13	327.207,896 449.686,878	10.68
13	327.207,896 449.686,878	14	327.231,216 449.638,802	53.433
14	327.231,216 449.638,802	1	327.245,023 449.647,823	16.493

** Lungimile segmentelor sunt determinate în planul de proiecție Stereo 70 și sunt rotunjite la 1 milimetru.

*** Distanța dintre puncte este formată din segmente cumulate ce sunt mai mici decât valoarea 1 milimetru.

**DATE DESPRE IMOBILUL NR. 1814**

Oficiul de Cadastru și Publicitate Imobiliară HUNEDOARA
Biroul de Cadastru și Publicitate Imobiliară Hateg

A. Partea I. Descrierea imobilului

TEREN Extravilan

Adresa: Jud. Hunedoara

Nr. Crt	Nr cadastral Nr. topografic	Suprafața* (mp)	Observații / Referințe
A1		2.400	Sector cadastral:3 Teren neimprejmuit;

B. Partea II. Proprietari și acte

Inscrieri privitoare la dreptul de proprietate și alte drepturi reale		Referințe
1 / 05/07/2023		
Act Administrativ nr. 91054/7, din 25/09/2002 emis de CJPSDPAT HUNEDOARA;		
B1	Intabulare, drept de PROPRIETATE, dobandit prin Reconstituire, cota actuala 1/1 1) SAVONI PAULIN DEFUNCT:Da	A1

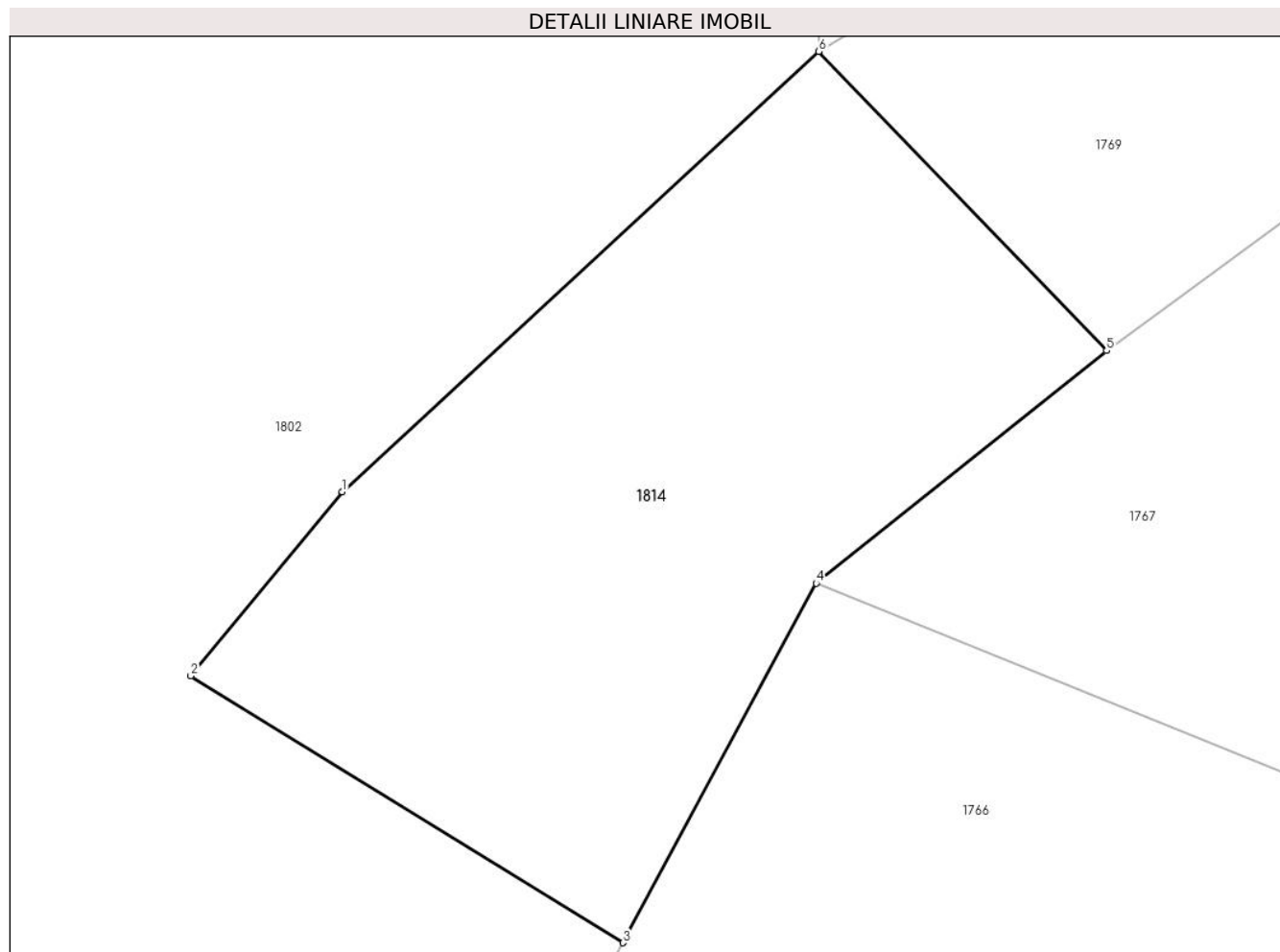
C. Partea III. SARCINI .

Inscrieri privind dezmembramintele dreptului de proprietate, drepturi reale de garanție și sarcini	Referințe
NU SUNT	

Teren

Nr cadastral	Suprafața (mp)*	Observații / Referințe
	2.400	

* Suprafața este determinată în planul de proiecție Stereo 70.



Date referitoare la teren

Crt	Categorie folosință	Intra vilan	Suprafața (mp)	Tarla	Parcelă	Nr. topo	Observații / Referințe
1	padure	NU	2.400	31	359/10	-	

Lungime Segmente

1) Valorile lungimilor segmentelor sunt obținute din proiecție în plan.

Punct început	X / Y	Punct sfârșit	X / Y	Lungime segment (** (m)
1	326.809,865 449.663,182	2	326.797,436 449.648,09	19.551
2	326.797,436 449.648,09	3	326.832,878 449.626,229	41.642
3	326.832,878 449.626,229	4	326.848,742 449.655,672	33.445
4	326.848,742 449.655,672	5	326.872,552 449.674,736	30.502
5	326.872,552 449.674,736	6	326.848,965 449.699,252	34.02

Punct început	X / Y	Punct sfârşit	X / Y	Lungime segment (** (m)
6	326.848,965 449.699,252	1	326.809,865 449.663,182	53.196

** Lungimile segmentelor sunt determinate în planul de proiecţie Stereo 70 şi sunt rotunjite la 1 milimetru.

*** Distanţa dintre puncte este formată din segmente cumulate ce sunt mai mici decât valoarea 1 milimetru.

**DATE DESPRE IMOBILUL NR. 1815**

Oficiul de Cadastru și Publicitate Imobiliară HUNEDOARA
Biroul de Cadastru și Publicitate Imobiliară Hateg

A. Partea I. Descrierea imobilului

TEREN Extravilan

Adresa: Jud. Hunedoara

Nr. Crt	Nr cadastral Nr. topografic	Suprafața* (mp)	Observații / Referințe
A1		2.800	Sector cadastral:1 Teren neimprejmuit;

B. Partea II. Proprietari și acte

Inscrieri privitoare la dreptul de proprietate și alte drepturi reale		Referințe
1 / 28/06/2023		
Act Administrativ nr. 91054/252, din 23/06/2005 emis de CJPSDPAT HUNEDOARA;		
B1	Intabulare, drept de PROPRIETATE, dobandit prin Reconstituire, cota actuala 1/1 1) GAVRILONI ANA	A1

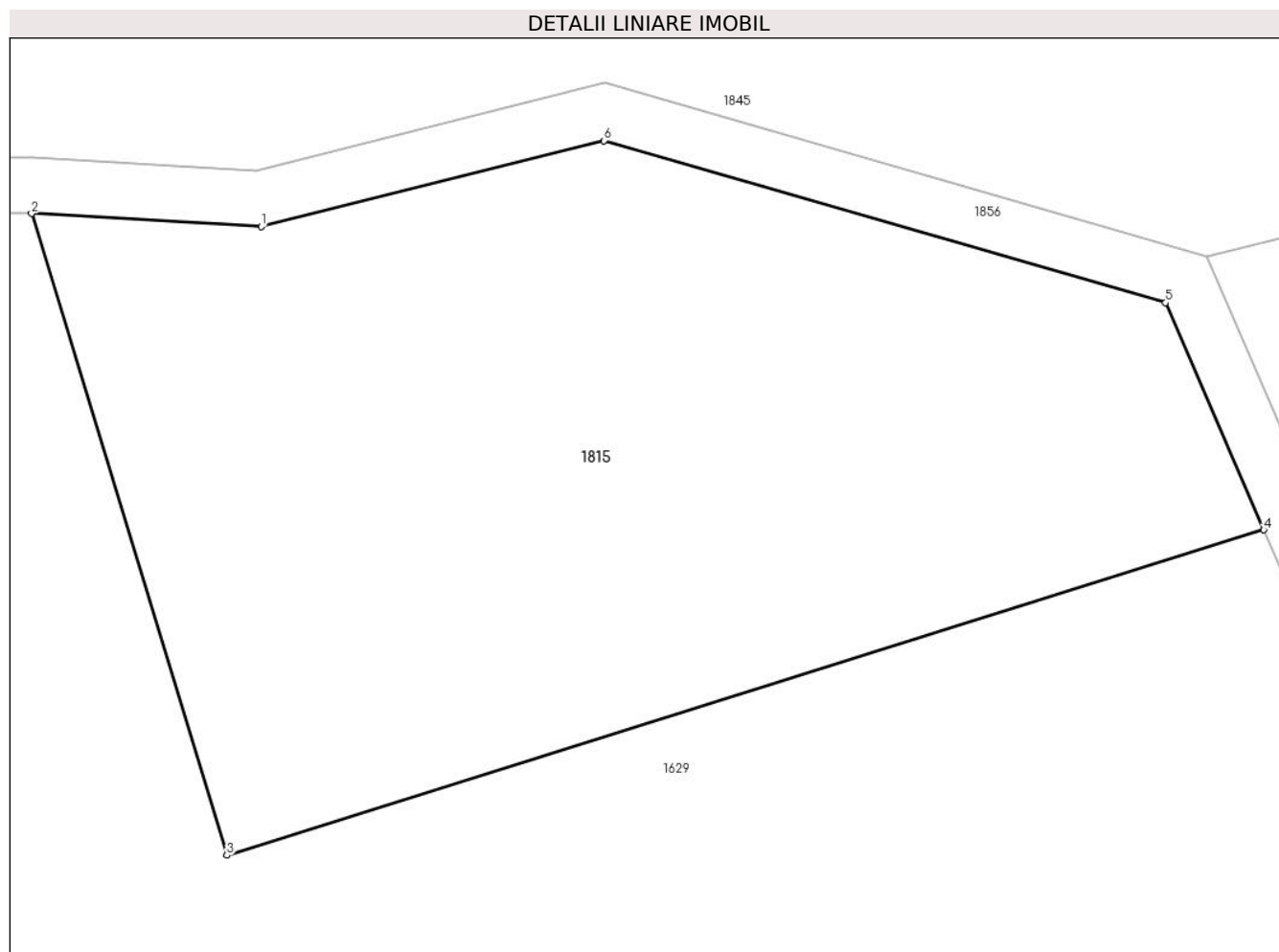
C. Partea III. SARCINI .

Inscrieri privind dezmembramintele dreptului de proprietate, drepturi reale de garanție și sarcini	Referințe
NU SUNT	

Teren

Nr cadastral	Suprafața (mp)*	Observații / Referințe
	2.800	

* Suprafața este determinată în planul de proiecție Stereo 70.



Date referitoare la teren

Crt	Categorie folosință	Intra vilan	Suprafața (mp)	Tarla	Parcelă	Nr. topo	Observații / Referințe
1	faneata	NU	2.800	11	190/2	-	Împădurtiă

Lungime Segmente

1) Valorile lungimilor segmentelor sunt obținute din proiecție în plan.

Punct început	X / Y	Punct sfârșit	X / Y	Lungime segment (** (m)
1	324.211,182 450.018,148	2	324.194,701 450.019,07	16.507
2	324.194,701 450.019,07	3	324.208,717 449.973,037	48.119
3	324.208,717 449.973,037	4	324.283,16 449.996,384	78.018
4	324.283,16 449.996,384	5	324.276,117 450.012,683	17.756
5	324.276,117 450.012,683	6	324.235,789 450.024,296	41.967

Punct început	X / Y	Punct sfârşit	X / Y	Lungime segment (** (m)
6	324.235,789 450.024,296	1	324.211,182 450.018,148	25.363

** Lungimile segmentelor sunt determinate în planul de proiecţie Stereo 70 şi sunt rotunjite la 1 milimetru.

*** Distanţa dintre puncte este formată din segmente cumulate ce sunt mai mici decât valoarea 1 milimetru.

**DATE DESPRE IMOBILUL NR. 1816**

Oficiul de Cadastru și Publicitate Imobiliară HUNEDOARA
Biroul de Cadastru și Publicitate Imobiliară Hateg

A. Partea I. Descrierea imobilului

TEREN Extravilan

Adresa: Jud. Hunedoara

Nr. Crt	Nr cadastral Nr. topografic	Suprafața* (mp)	Observații / Referințe
A1		18.000	Sector cadastral:1 Teren neimprejmuit;

B. Partea II. Proprietari și acte

Inscrieri privitoare la dreptul de proprietate și alte drepturi reale	Referințe
1 / 28/06/2023	
Act Administrativ nr. 91054/182, din 02/08/2004 emis de CJPSDPAT HUNEDOARA;	
B1	A1
Intabulare, drept de PROPRIETATE, dobandit prin Reconstituire, cota actuala 1/1	
1) CONSILIUL LOCAL SARMIZEGETUSA, CIF:9999999999999	

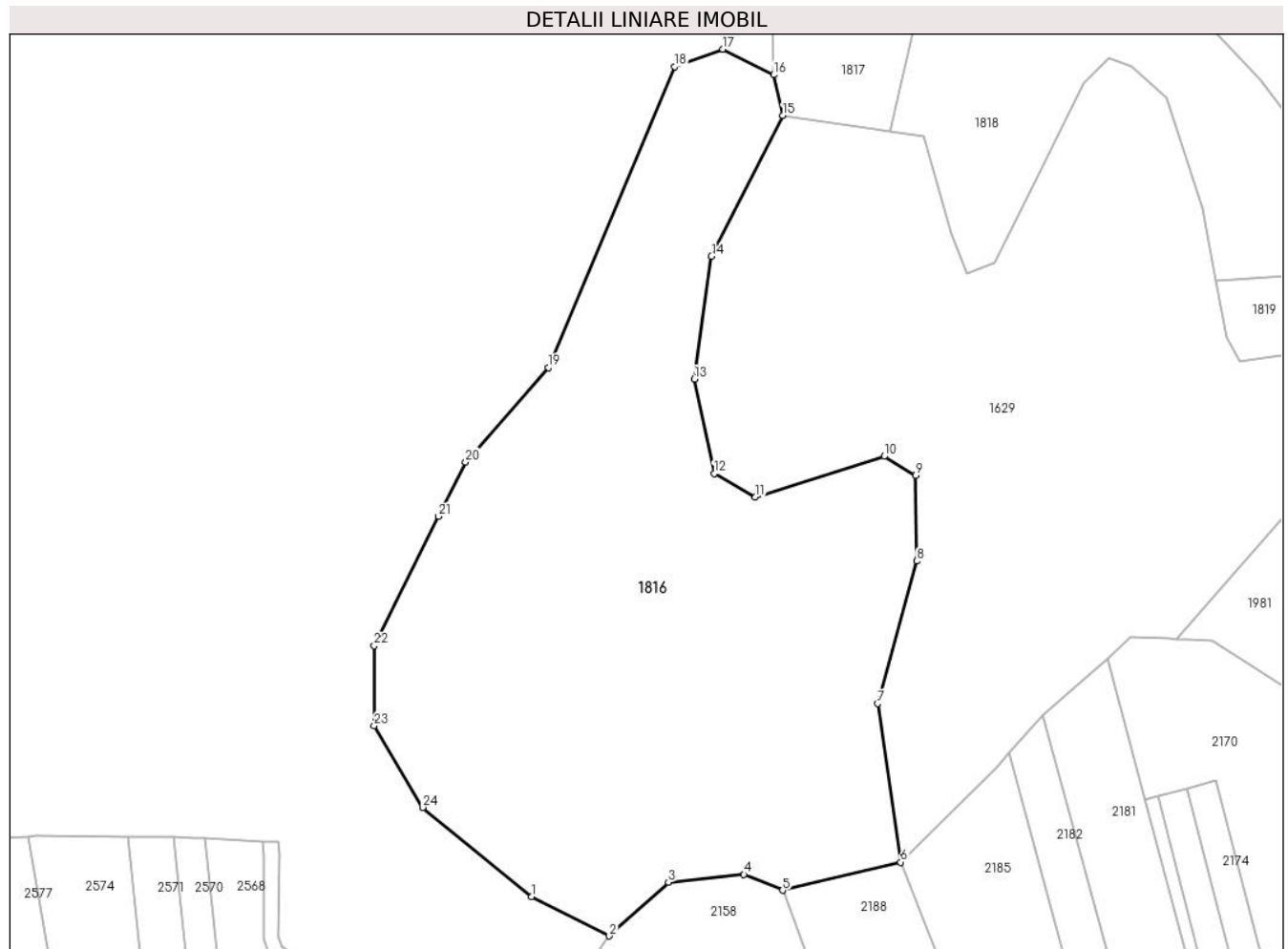
C. Partea III. SARCINI .

Inscrieri privind dezmembramintele dreptului de proprietate, drepturi reale de garanție și sarcini	Referințe
NU SUNT	

Teren

Nr cadastral	Suprafața (mp)*	Observații / Referințe
	18.000	

* Suprafața este determinată în planul de proiecție Stereo 70.



Date referitoare la teren

Crt	Categorie folosință	Intra vilan	Suprafața (mp)	Tarla	Parcelă	Nr. topo	Observații / Referințe
1	faneata	NU	18.000	11	186	-	Împădurtiă

Lungime Segmente

1) Valorile lungimilor segmentelor sunt obținute din proiecție în plan.

Punct început	X / Y	Punct sfârșit	X / Y	Lungime segment (** (m)
1	324.577,381 448.902,209	2	324.597,914 448.891,847	22.999
3	324.613,429 448.905,999	4	324.633,329 448.908,0	20.0
5	324.643,512 448.903,84	6	324.674,593 448.911,241	31.95
7	324.668,549 448.952,962	8	324.678,815 448.990,419	38.838
9	324.678,521 449.012,936	10	324.670,227 449.017,952	9.693

Punct început	X / Y	Punct sfârșit	X / Y	Lungime segment (** (m)
2	324.597,914 448.891,847	3	324.613,429 448.905,999	21.0
4	324.633,329 448.908,0	5	324.643,512 448.903,84	11.0
6	324.674,593 448.911,241	7	324.668,549 448.952,962	42.157
8	324.678,815 448.990,419	9	324.678,521 449.012,936	22.519
10	324.670,227 449.017,952	11	324.636,32 449.007,272	35.549

Punct început	X / Y	Punct sfârșit	X / Y	Lungime segment (** (m)
11	324.636,32 449.007,272	12	324.625,507 449.013,445	12.451
13	324.620,335 449.038,284	14	324.624,798 449.070,62	32.643
15	324.643,551 449.107,574	16	324.641,178 449.118,3	10.985
17	324.627,805 449.125,027	18	324.615,059 449.120,48	13.533
19	324.581,82 449.041,339	20	324.560,088 449.016,506	32.999
21	324.552,963 449.002,18	22	324.536,041 448.968,155	38.001
23	324.536,016 448.947,155	24	324.548,743 448.925,637	25.0

Punct început	X / Y	Punct sfârșit	X / Y	Lungime segment (** (m)
12	324.625,507 449.013,445	13	324.620,335 449.038,284	25.372
14	324.624,798 449.070,62	15	324.643,551 449.107,574	41.44
16	324.641,178 449.118,3	17	324.627,805 449.125,027	14.97
18	324.615,059 449.120,48	19	324.581,82 449.041,339	85.838
20	324.560,088 449.016,506	21	324.552,963 449.002,18	16.0
22	324.536,041 448.968,155	23	324.536,016 448.947,155	21.0
24	324.548,743 448.925,637	1	324.577,381 448.902,209	37.0

** Lungimile segmentelor sunt determinate în planul de proiecție Stereo 70 și sunt rotunjite la 1 milimetru.

*** Distanța dintre puncte este formată din segmente cumulate ce sunt mai mici decât valoarea 1 milimetru.

**DATE DESPRE IMOBILUL NR. 1817**

Oficiul de Cadastru și Publicitate Imobiliară HUNEDOARA
Biroul de Cadastru și Publicitate Imobiliară Hateg

A. Partea I. Descrierea imobilului

TEREN Extravilan

Adresa: Jud. Hunedoara

Nr. Crt	Nr cadastral Nr. topografic	Suprafața* (mp)	Observații / Referințe
A1		2.800	Sector cadastral:1 Teren neimprejmuit;

B. Partea II. Proprietari și acte

Inscrieri privitoare la dreptul de proprietate și alte drepturi reale	Referințe
1 / 28/06/2023	
Act Administrativ nr. 91054/160, din 02/09/2003 emis de CJPSDPAT HUNEDOARA;	
B1	A1
Intabulare, drept de PROPRIETATE, dobandit prin Reconstituire, cota actuala 1/1 1) ANGHELONI VICTOR	

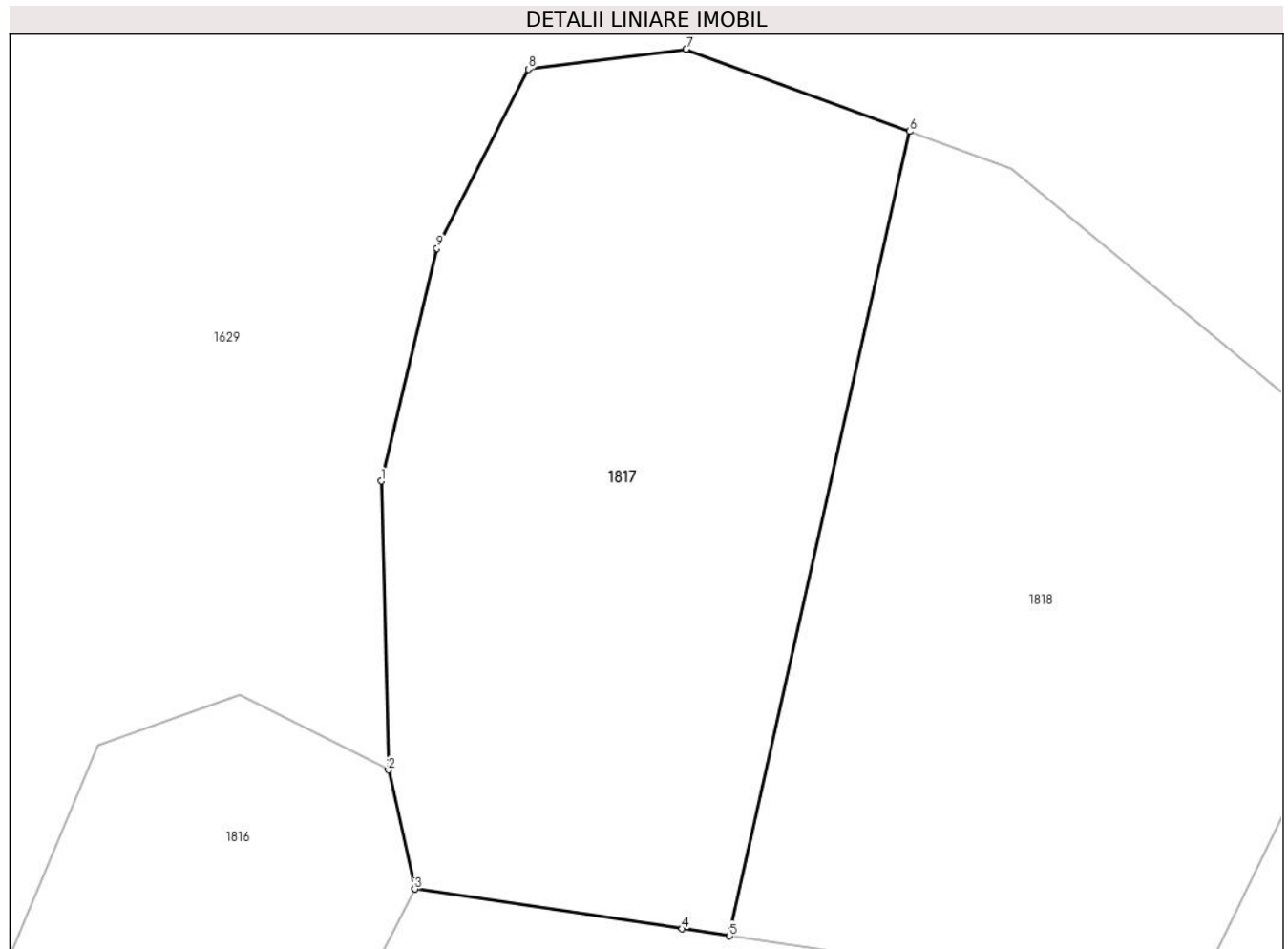
C. Partea III. SARCINI .

Inscrieri privind dezmembramintele dreptului de proprietate, drepturi reale de garanție și sarcini	Referințe
NU SUNT	

Teren

Nr cadastral	Suprafața (mp)*	Observații / Referințe
	2.800	

* Suprafața este determinată în planul de proiecție Stereo 70.



Date referitoare la teren

Crt	Categorie folosință	Intra vilan	Suprafața (mp)	Tarla	Parcelă	Nr. topo	Observații / Referințe
1	faneata	NU	2.800	11	187/1	-	Împădurtiă

Lungime Segmente

1) Valorile lungimilor segmentelor sunt obținute din proiecție în plan.

Punct început	X / Y	Punct sfârșit	X / Y	Lungime segment (** (m)
1	324.640,539 449.144,292	2	324.641,178 449.118,3	26.0
2	324.641,178 449.118,3	3	324.643,551 449.107,574	10.985
3	324.643,551 449.107,574	4	324.667,642 449.103,991	24.356
4	324.667,642 449.103,991	5	324.671,917 449.103,353	4.322
5	324.671,917 449.103,353	6	324.688,14 449.175,76	74.202

Punct început	X / Y	Punct sfârşit	X / Y	Lungime segment (** (m)
6	324.688,14 449.175,76	7	324.668,006 449.183,154	21.449
7	324.668,006 449.183,154	8	324.653,787 449.181,351	14.333
8	324.653,787 449.181,351	9	324.645,552 449.165,236	18.097
9	324.645,552 449.165,236	1	324.640,539 449.144,292	21.536

** Lungimile segmentelor sunt determinate în planul de proiecție Stereo 70 și sunt rotunjite la 1 milimetru.

*** Distanța dintre puncte este formată din segmente cumulate ce sunt mai mici decât valoarea 1 milimetru.

**DATE DESPRE IMOBILUL NR. 1818**

Oficiul de Cadastru și Publicitate Imobiliară HUNEDOARA
Biroul de Cadastru și Publicitate Imobiliară Hateg

A. Partea I. Descrierea imobilului

TEREN Extravilan

Adresa: Jud. Hunedoara

Nr. Crt	Nr cadastral Nr. topografic	Suprafața* (mp)	Observații / Referințe
A1		6.200	Sector cadastral:1 Teren neimprejmuit;

B. Partea II. Proprietari și acte

Inscrieri privitoare la dreptul de proprietate și alte drepturi reale	Referințe
1 / 28/06/2023	
Act Administrativ nr. 91054/254, din 23/06/2005 emis de CJPSDPAT HUNEDOARA;	
B1	A1
Intabulare, drept de PROPRIETATE, dobandit prin Reconstituire, cota actuala 1/1 1) MATESONI VIOREL	

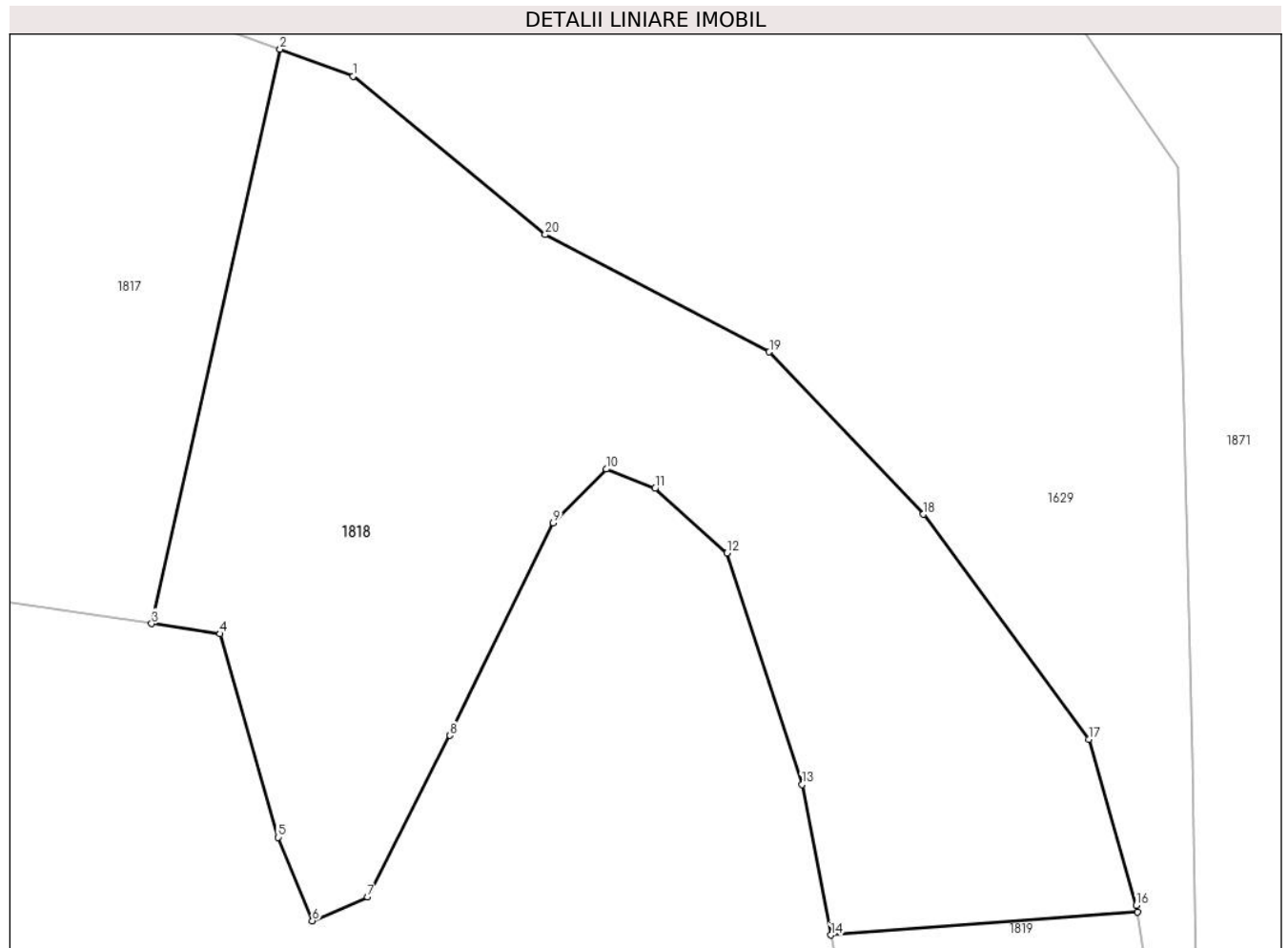
C. Partea III. SARCINI .

Inscrieri privind dezmembramintele dreptului de proprietate, drepturi reale de garanție și sarcini	Referințe
NU SUNT	

Teren

Nr cadastral	Suprafața (mp)*	Observații / Referințe
	6.200	

* Suprafața este determinată în planul de proiecție Stereo 70.



Date referitoare la teren

Crt	Categorie folosință	Intra vilan	Suprafața (mp)	Tarla	Parcelă	Nr. topo	Observații / Referințe
1	faneata	NU	6.200	11	187/2	-	Împădurtiă

Lungime Segmente

1) Valorile lungimilor segmentelor sunt obținute din proiecție în plan.

Punct început	X / Y	Punct sfârșit	X / Y	Lungime segment (** (m)
1	324.697,365 449.172,373	2	324.688,14 449.175,76	9.827
2	324.688,14 449.175,76	3	324.671,917 449.103,353	74.202
3	324.671,917 449.103,353	4	324.680,571 449.102,061	8.75
4	324.680,571 449.102,061	5	324.687,856 449.076,412	26.664
5	324.687,856 449.076,412	6	324.692,203 449.065,892	11.383

Punct început	X / Y	Punct sfârşit	X / Y	Lungime segment (** (m)
6	324.692,203 449.065,892	7	324.699,205 449.068,859	7.605
7	324.699,205 449.068,859	8	324.709,587 449.089,26	22.891
8	324.709,587 449.089,26	9	324.722,607 449.116,058	29.794
9	324.722,607 449.116,058	10	324.729,298 449.122,83	9.52
10	324.729,298 449.122,83	11	324.735,455 449.120,391	6.622
11	324.735,455 449.120,391	12	324.744,545 449.112,239	12.21
12	324.744,545 449.112,239	13	324.754,028 449.083,058	30.683
13	324.754,028 449.083,058	14	324.757,662 449.064,101	19.302
14	324.757,662 449.064,101	15	324.796,348 449.066,988	38.794
15	324.796,348 449.066,988	16	324.796,214 449.067,821	0.844
16	324.796,214 449.067,821	17	324.790,196 449.088,774	21.8
17	324.790,196 449.088,774	18	324.769,345 449.117,133	35.199
18	324.769,345 449.117,133	19	324.749,889 449.137,599	28.238
19	324.749,889 449.137,599	20	324.721,591 449.152,389	31.93
20	324.721,591 449.152,389	1	324.697,365 449.172,373	31.405

** Lungimile segmentelor sunt determinate în planul de proiecție Stereo 70 și sunt rotunjite la 1 milimetru.

*** Distanța dintre puncte este formată din segmente cumulate ce sunt mai mici decât valoarea 1 milimetru.

**DATE DESPRE IMOBILUL NR. 1819**

Oficiul de Cadastru și Publicitate Imobiliară HUNEDOARA
Biroul de Cadastru și Publicitate Imobiliară Hateg

A. Partea I. Descrierea imobilului

TEREN Extravilan

Adresa: Jud. Hunedoara

Nr. Crt	Nr cadastral Nr. topografic	Suprafața* (mp)	Observații / Referințe
A1		800	Sector cadastral:1 Teren neimprejmuit;

B. Partea II. Proprietari și acte

Inscrieri privitoare la dreptul de proprietate și alte drepturi reale		Referințe
1 / 28/06/2023		
Act Administrativ nr. 91054/237, din 23/06/2005 emis de CJPSDPAT HUNEDOARA;		
B1	Intabulare, drept de PROPRIETATE, dobandit prin Reconstituire, cota actuala 1/1 1) SUCIU IOAN	A1

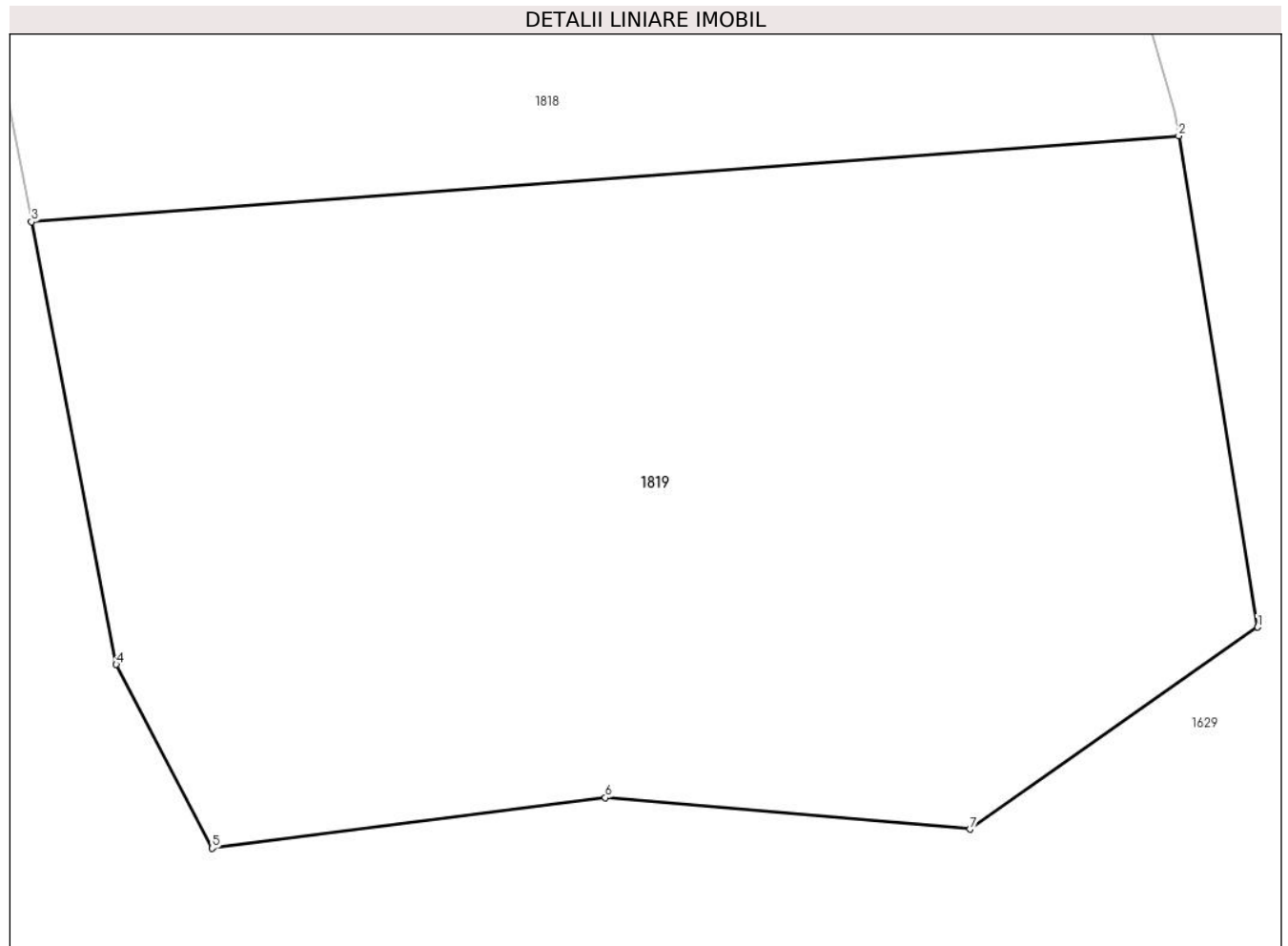
C. Partea III. SARCINI .

Inscrieri privind dezmembramintele dreptului de proprietate, drepturi reale de garanție și sarcini	Referințe
NU SUNT	

Teren

Nr cadastral	Suprafața (mp)*	Observații / Referințe
	800	

* Suprafața este determinată în planul de proiecție Stereo 70.



Date referitoare la teren

Crt	Categorie folosință	Intravilan	Suprafața (mp)	Tarla	Parcelă	Nr. topo	Observații / Referințe
1	padure	NU	800	11	187/4	-	

Lungime Segmente

1) Valorile lungimilor segmentelor sunt obținute din proiecție în plan.

Punct început	X / Y	Punct sfârșit	X / Y	Lungime segment (** (m)
1	324.799,007 449.050,444	2	324.796,348 449.066,988	16.756
2	324.796,348 449.066,988	3	324.757,662 449.064,101	38.794
3	324.757,662 449.064,101	4	324.760,52 449.049,189	15.183
4	324.760,52 449.049,189	5	324.763,75 449.043,004	6.978
5	324.763,75 449.043,004	6	324.777,01 449.044,706	13.369

Punct început	X / Y	Punct sfârşit	X / Y	Lungime segment (** (m)
6	324.777,01 449.044,706	7	324.789,309 449.043,639	12.345
7	324.789,309 449.043,639	1	324.799,007 449.050,444	11.847

** Lungimile segmentelor sunt determinate în planul de proiecție Stereo 70 și sunt rotunjite la 1 milimetru.

*** Distanța dintre puncte este formată din segmente cumulate ce sunt mai mici decât valoarea 1 milimetru.

**DATE DESPRE IMOBILUL NR. 1820**

Oficiul de Cadastru și Publicitate Imobiliară HUNEDOARA
Biroul de Cadastru și Publicitate Imobiliară Hateg

A. Partea I. Descrierea imobilului

TEREN Extravilan

Adresa: Jud. Hunedoara

Nr. Crt	Nr cadastral Nr. topografic	Suprafața* (mp)	Observații / Referințe
A1		1.700	Sector cadastral:2 Teren neimprejmuit;

B. Partea II. Proprietari și acte

Inscrieri privitoare la dreptul de proprietate și alte drepturi reale	Referințe
1 / 10/07/2023	
Act Administrativ nr. 20/5055, din 15/01/2009 emis de CJPSDPAT HUNEDOARA;	
B1	A1
Intabulare, drept de PROPRIETATE, dobandit prin Reconstituire, cota actuala 1/1 1) PUIAN LUCIAN	

C. Partea III. SARCINI .

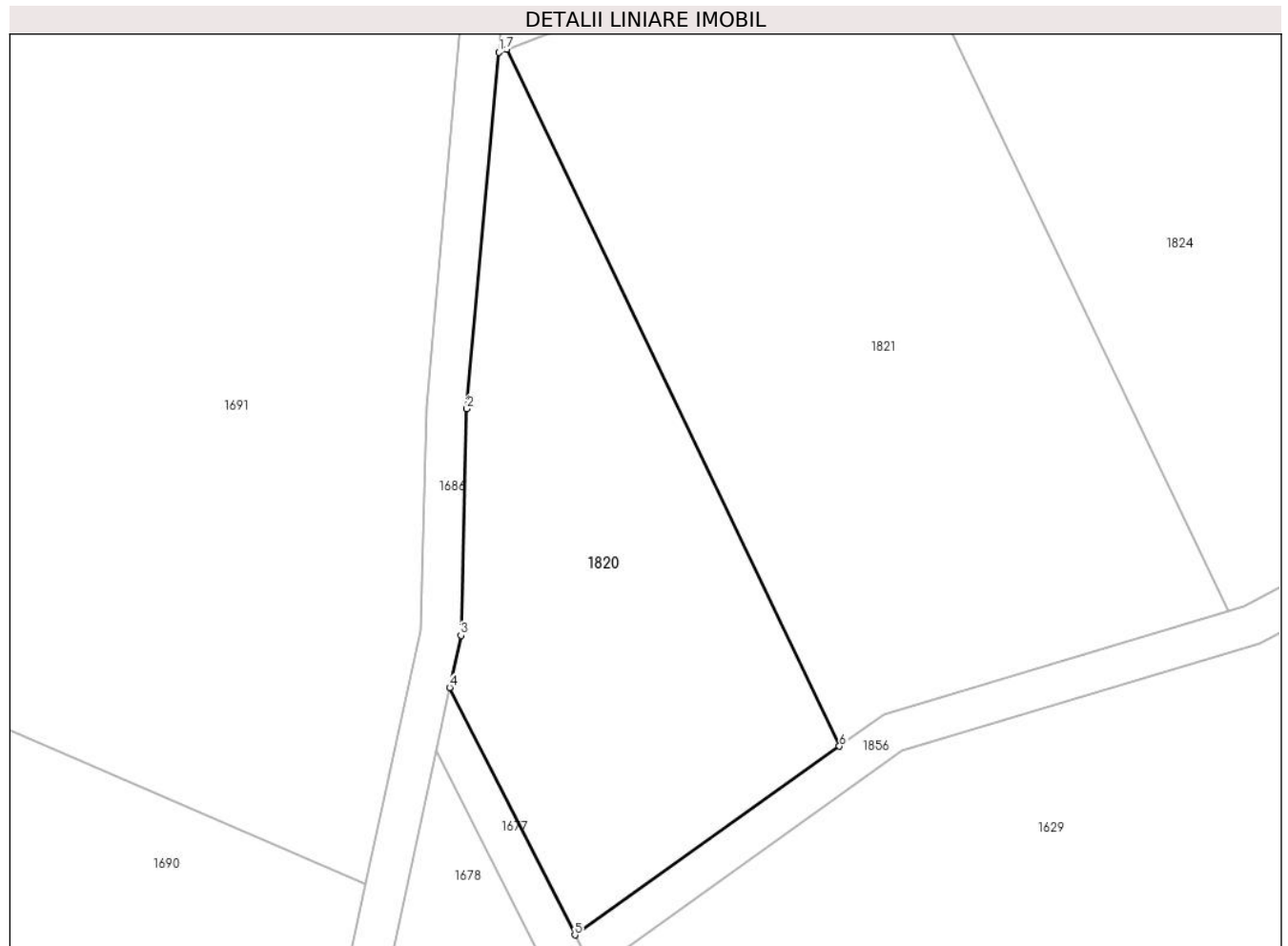
Inscrieri privind dezmembramintele dreptului de proprietate, drepturi reale de garanție și sarcini	Referințe
NU SUNT	

Anexa Nr. 1 La Partea I

Teren

Nr cadastral	Suprafața (mp)*	Observații / Referințe
	1.700	

* Suprafața este determinată în planul de proiecție Stereo 70.



Date referitoare la teren

Crt	Categorie folosință	Intravilan	Suprafața (mp)	Tarla	Parcelă	Nr. topo	Observații / Referințe
1	padure	NU	1.700	19	232/5	-	

Lungime Segmente

1) Valorile lungimilor segmentelor sunt obținute din proiecție în plan.

Punct început	X / Y	Punct sfârșit	X / Y	Lungime segment (** (m)
1	323.578,078 449.937,535	2	323.574,917 449.902,252	35.424
2	323.574,917 449.902,252	3	323.574,328 449.879,811	22.449
3	323.574,328 449.879,811	4	323.573,207 449.874,64	5.291
4	323.573,207 449.874,64	5	323.585,628 449.850,166	27.446
5	323.585,628 449.850,166	6	323.611,846 449.868,847	32.193

Punct început	X / Y	Punct sfârşit	X / Y	Lungime segment (** (m)
6	323.611,846 449.868,847	7	323.578,85 449.937,832	76.47
7	323.578,85 449.937,832	1	323.578,078 449.937,535	0.827

** Lungimile segmentelor sunt determinate în planul de proiecție Stereo 70 și sunt rotunjite la 1 milimetru.

*** Distanța dintre puncte este formată din segmente cumulate ce sunt mai mici decât valoarea 1 milimetru.

**DATE DESPRE IMOBILUL NR. 1821**

Oficiul de Cadastru și Publicitate Imobiliară HUNEDOARA
Biroul de Cadastru și Publicitate Imobiliară Hateg

A. Partea I. Descrierea imobilului

TEREN Extravilan

Adresa: Jud. Hunedoara

Nr. Crt	Nr cadastral Nr. topografic	Suprafața* (mp)	Observații / Referințe
A1		3.100	Sector cadastral:2 Teren neimprejmuit;

B. Partea II. Proprietari și acte

Inscrieri privitoare la dreptul de proprietate și alte drepturi reale	Referințe
1 / 10/07/2023	
Act Administrativ nr. 20/1812, din 22/02/2008 emis de CJPSDPAT HUNEDOARA;	
B1 Intabulare, drept de PROPRIETATE, dobandit prin Reconstituire, cota actuala 1/1 1) ZEICONI VIRGIL	A1

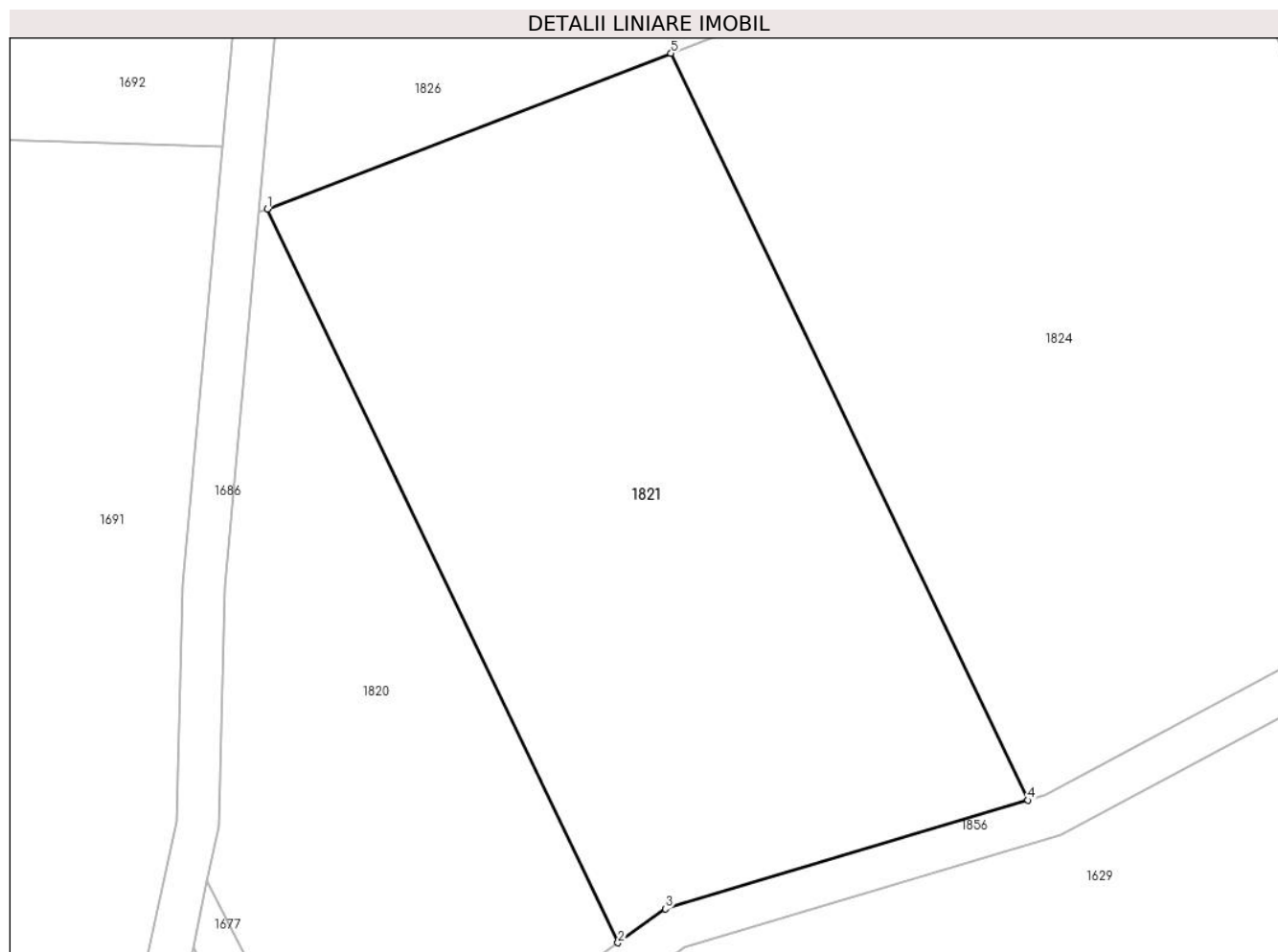
C. Partea III. SARCINI .

Inscrieri privind dezmembramintele dreptului de proprietate, drepturi reale de garanție și sarcini	Referințe
NU SUNT	

Teren

Nr cadastral	Suprafața (mp)*	Observații / Referințe
	3.100	

* Suprafața este determinată în planul de proiecție Stereo 70.



Date referitoare la teren

Crt	Categorie folosință	Intravilan	Suprafața (mp)	Tarla	Parcelă	Nr. topo	Observații / Referințe
1	padure	NU	3.100	19	232/4	-	

Lungime Segmente

1) Valorile lungimilor segmentelor sunt obținute din proiecție în plan.

Punct început	X / Y	Punct sfârșit	X / Y	Lungime segment (** (m)
1	323.578,85 449.937,832	2	323.611,846 449.868,847	76.47
2	323.611,846 449.868,847	3	323.616,309 449.872,027	5.48
3	323.616,309 449.872,027	4	323.650,422 449.882,254	35.613
4	323.650,422 449.882,254	5	323.616,833 449.952,478	77.844
5	323.616,833 449.952,478	1	323.578,85 449.937,832	40.709

**** Lungimile segmentelor sunt determinate în planul de proiecție Stereo 70 și sunt rotunjite la 1 milimetru.**

***** Distanța dintre puncte este formată din segmente cumulate ce sunt mai mici decât valoarea 1 milimetru.**

**DATE DESPRE IMOBILUL NR. 1822**

Oficiul de Cadastru și Publicitate Imobiliară HUNEDOARA
Biroul de Cadastru și Publicitate Imobiliară Hateg

A. Partea I. Descrierea imobilului

TEREN Extravilan

Adresa: Jud. Hunedoara

Nr. Crt	Nr cadastral Nr. topografic	Suprafața* (mp)	Observații / Referințe
A1		1.028	Sector cadastral:2 Teren neimprejmuit;

B. Partea II. Proprietari și acte

Inscrieri privitoare la dreptul de proprietate și alte drepturi reale		Referințe
1 / 10/07/2023		
Act Normativ nr. 7, din 13/03/1996 emis de Parlamentul României;		
B1	Inscrierea provizorie, drept de PROPRIETATE, dobandit prin Lege, cota actuala 1/1 1) COMUNA SARMIZEGETUSA , CIF:4633293	A1

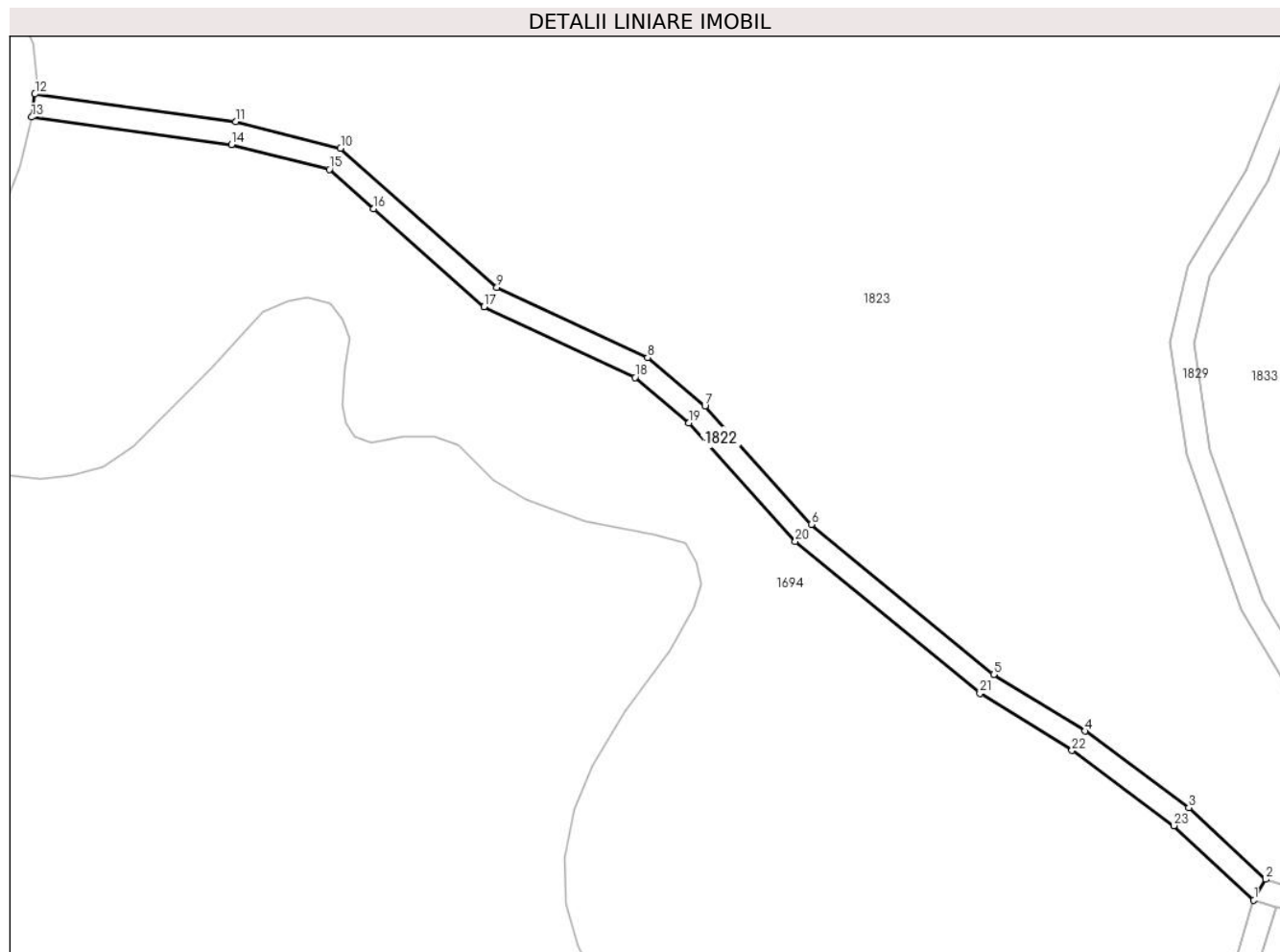
C. Partea III. SARCINI .

Inscrieri privind dezmembramintele dreptului de proprietate, drepturi reale de garanție și sarcini	Referințe
NU SUNT	

Teren

Nr cadastral	Suprafața (mp)*	Observații / Referințe
	1.028	

* Suprafața este determinată în planul de proiecție Stereo 70.



Date referitoare la teren

Crt	Categorie folosință	Intravilan	Suprafața (mp)	Tarla	Parcelă	Nr. topo	Observații / Referințe
1	drum	NU	1.028	-	240/1	-	

Lungime Segmente

1) Valorile lungimilor segmentelor sunt obținute din proiecție în plan.

Punct început	X / Y	Punct sfârșit	X / Y	Lungime segment (** (m)
1	323.735,486 450.383,295	2	323.737,525 450.386,86	4.107
3	323.724,267 450.399,174	4	323.706,409 450.412,344	22.189
5	323.690,681 450.422,072	6	323.659,308 450.447,889	40.63
7	323.641,001 450.468,243	8	323.631,134 450.476,567	12.909
9	323.605,166 450.488,665	10	323.578,249 450.512,557	35.991

Punct început	X / Y	Punct sfârșit	X / Y	Lungime segment (** (m)
2	323.737,525 450.386,86	3	323.724,267 450.399,174	18.094
4	323.706,409 450.412,344	5	323.690,681 450.422,072	18.493
6	323.659,308 450.447,889	7	323.641,001 450.468,243	27.376
8	323.631,134 450.476,567	9	323.605,166 450.488,665	28.648
10	323.578,249 450.512,557	11	323.560,219 450.517,118	18.598

Punct început	X / Y	Punct sfârșit	X / Y	Lungime segment (** (m)
11	323.560,219 450.517,118	12	323.525,634 450.521,876	34.911
13	323.525,08 450.517,914	14	323.559,454 450.513,186	34.698
15	323.576,322 450.508,918	16	323.583,951 450.502,147	10.2
17	323.602,947 450.485,286	18	323.628,962 450.473,166	28.7
19	323.638,211 450.465,364	20	323.656,534 450.444,991	27.401
21	323.688,347 450.418,812	22	323.704,166 450.409,028	18.6
23	323.721,711 450.396,089	1	323.735,486 450.383,295	18.8

Punct început	X / Y	Punct sfârșit	X / Y	Lungime segment (** (m)
12	323.525,634 450.521,876	13	323.525,08 450.517,914	4.001
14	323.559,454 450.513,186	15	323.576,322 450.508,918	17.4
16	323.583,951 450.502,147	17	323.602,947 450.485,286	25.4
18	323.628,962 450.473,166	19	323.638,211 450.465,364	12.1
20	323.656,534 450.444,991	21	323.688,347 450.418,812	41.2
22	323.704,166 450.409,028	23	323.721,711 450.396,089	21.8

** Lungimile segmentelor sunt determinate în planul de proiecție Stereo 70 și sunt rotunjite la 1 milimetru.

*** Distanța dintre puncte este formată din segmente cumulate ce sunt mai mici decât valoarea 1 milimetru.

**DATE DESPRE IMOBILUL NR. 1823**

Oficiul de Cadastru și Publicitate Imobiliară HUNEDOARA
Biroul de Cadastru și Publicitate Imobiliară Hateg

A. Partea I. Descrierea imobilului

TEREN Extravilan

Adresa: Jud. Hunedoara

Nr. Crt	Nr cadastral Nr. topografic	Suprafața* (mp)	Observații / Referințe
A1		25.043	Sector cadastral:2 Teren neimprejmuit;

B. Partea II. Proprietari și acte

Inscrieri privitoare la dreptul de proprietate și alte drepturi reale	Referințe
1 / 10/07/2023	
Act Normativ nr. 7, din 13/03/1996 emis de Parlamentul României;	
B1	A1
Intabulare, drept de PROPRIETATE, dobandit prin Lege, cota actuala 1/1	
1) COMUNA SARMIZEGETUSA-REZERVA COMISIEI LOCALE DE FOND FUNCJAR , CIF:4633293	

C. Partea III. SARCINI .

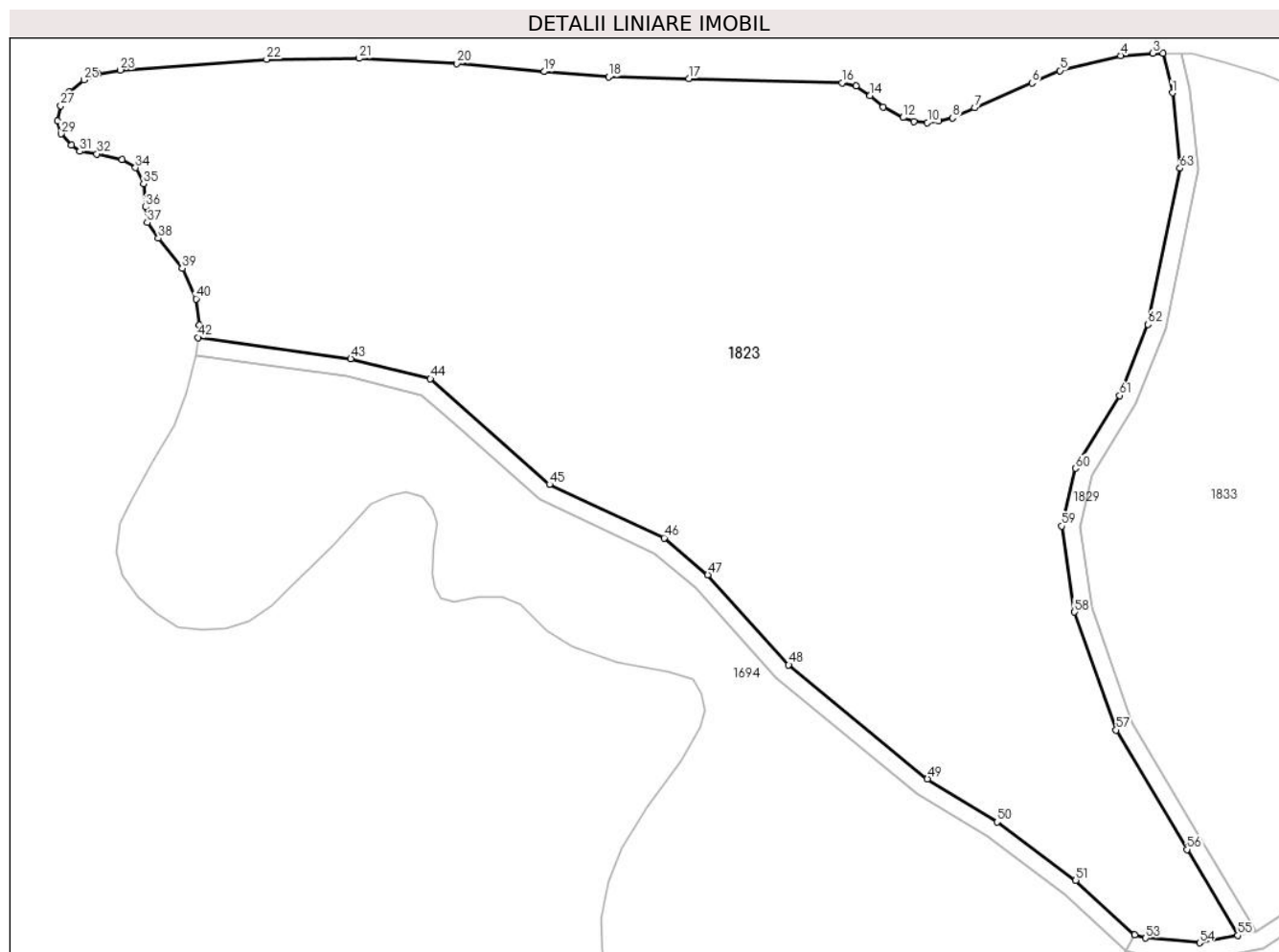
Inscrieri privind dezmembramintele dreptului de proprietate, drepturi reale de garanție și sarcini	Referințe
NU SUNT	

Anexa Nr. 1 La Partea I

Teren

Nr cadastral	Suprafața (mp)*	Observații / Referințe
	25.043	

* Suprafața este determinată în planul de proiecție Stereo 70.



Date referitoare la teren

Crt	Categorie folosință	Intravilan	Suprafața (mp)	Tarla	Parcelă	Nr. topo	Observații / Referințe
1	faneata	NU	25.043	18	-	-	Împădurită

Lungime Segmente

1) Valorile lungimilor segmentelor sunt obținute din proiecție în plan.

Punct început	X / Y	Punct sfârșit	X / Y	Lungime segment	Punct început	X / Y	Punct sfârșit	X / Y	Lungime segment	Punct început	X / Y	Punct sfârșit	X / Y	Lungime segment
1	323.746,102 450.577,207	2	323.744,051 450.586,102	9.128	2	323.744,051 450.586,102	3	323.741,683 450.586,138	2.368	3	323.741,683 450.586,138	4	323.734,374 450.585,586	7.33
4	323.734,374 450.585,586	5	323.720,715 450.582,206	14.07 1	5	323.720,715 450.582,206	6	323.714,325 450.579,406	6.977	6	323.714,325 450.579,406	7	323.701,369 450.573,804	14.11 5
7	323.701,369 450.573,804	8	323.696,378 450.571,528	5.485	8	323.696,378 450.571,528	9	323.693,226 450.570,828	3.229	9	323.693,226 450.570,828	10	323.690,687 450.570,479	2.563
10	323.690,687 450.570,479	11	323.687,623 450.570,741	3.075	11	323.687,623 450.570,741	12	323.685,174 450.571,616	2.601	12	323.685,174 450.571,616	13	323.680,62 450.573,98	5.131
13	323.680,62 450.573,98	14	323.677,731 450.576,605	3.903	14	323.677,731 450.576,605	15	323.674,492 450.578,704	3.86	15	323.674,492 450.578,704	16	323.671,339 450.579,432	3.236
16	323.671,339 450.579,432	17	323.636,691 450.580,393	34.66 1	17	323.636,691 450.580,393	18	323.618,554 450.580,791	18.14 1	18	323.618,554 450.580,791	19	323.604,002 450.581,987	14.60 1

Punct început	X / Y	Punct sfârșit	X / Y	Lungime segment	Punct început	X / Y	Punct sfârșit	X / Y	Lungime segment	Punct început	X / Y	Punct sfârșit	X / Y	Lungime segment
19	323.604,002 450.581,987	20	323.584,27 450.583,779	19.813	20	323.584,27 450.583,779	21	323.562,145 450.584,976	22.157	21	323.562,145 450.584,976	22	323.541,218 450.584,776	20.928
22	323.541,218 450.584,776	23	323.508,122 450.582,343	33.185	23	323.508,122 450.582,343	24	323.502,975 450.581,536	5.21	24	323.502,975 450.581,536	25	323.499,848 450.580,125	3.431
25	323.499,848 450.580,125	26	323.496,52 450.577,401	4.301	26	323.496,52 450.577,401	27	323.494,604 450.574,274	3.667	27	323.494,604 450.574,274	28	323.493,898 450.570,846	3.5
28	323.493,898 450.570,846	29	323.494,704 450.567,922	3.033	29	323.494,704 450.567,922	30	323.497,025 450.565,301	3.501	30	323.497,025 450.565,301	31	323.498,94 450.563,989	2.321
31	323.498,94 450.563,989	32	323.502,773 450.563,384	3.88	32	323.502,773 450.563,384	33	323.508,525 450.562,074	5.899	33	323.508,525 450.562,074	34	323.511,55 450.560,258	3.528
34	323.511,55 450.560,258	35	323.513,366 450.556,628	4.059	35	323.513,366 450.556,628	36	323.513,769 450.551,383	5.26	36	323.513,769 450.551,383	37	323.514,174 450.547,854	3.552
37	323.514,174 450.547,854	38	323.516,694 450.544,324	4.337	38	323.516,694 450.544,324	39	323.522,1 450.537,53	8.682	39	323.522,1 450.537,53	40	323.525,238 450.530,626	7.584
40	323.525,238 450.530,626	41	323.526,024 450.524,663	6.015	41	323.526,024 450.524,663	42	323.525,634 450.521,876	2.814	42	323.525,634 450.521,876	43	323.560,219 450.517,118	34.911
43	323.560,219 450.517,118	44	323.578,249 450.512,557	18.598	44	323.578,249 450.512,557	45	323.605,166 450.488,665	35.991	45	323.605,166 450.488,665	46	323.631,134 450.476,567	28.648
46	323.631,134 450.476,567	47	323.641,001 450.468,243	12.909	47	323.641,001 450.468,243	48	323.659,308 450.447,889	27.376	48	323.659,308 450.447,889	49	323.690,681 450.422,072	40.63
49	323.690,681 450.422,072	50	323.706,409 450.412,344	18.493	50	323.706,409 450.412,344	51	323.724,267 450.399,174	22.189	51	323.724,267 450.399,174	52	323.737,525 450.386,86	18.094
52	323.737,525 450.386,86	53	323.740,071 450.386,098	2.658	53	323.740,071 450.386,098	54	323.752,256 450.385,044	12.231	54	323.752,256 450.385,044	55	323.760,903 450.386,722	8.808
55	323.760,903 450.386,722	56	323.749,402 450.406,143	22.571	56	323.749,402 450.406,143	57	323.733,407 450.433,151	31.389	57	323.733,407 450.433,151	58	323.723,949 450.459,798	28.276
58	323.723,949 450.459,798	59	323.721,055 450.479,251	19.667	59	323.721,055 450.479,251	60	323.724,203 450.492,279	13.403	60	323.724,203 450.492,279	61	323.734,222 450.508,761	19.288
61	323.734,222 450.508,761	62	323.740,633 450.524,837	17.307	62	323.740,633 450.524,837	63	323.747,81 450.560,151	36.036	63	323.747,81 450.560,151	1	323.746,102 450.577,207	17.141

** Lungimile segmentelor sunt determinate în planul de proiecție Stereo 70 și sunt rotunjite la 1 milimetru.

*** Distanța dintre puncte este formată din segmente cumulate ce sunt mai mici decât valoarea 1 milimetru.

**DATE DESPRE IMOBILUL NR. 1824**

Oficiul de Cadastru și Publicitate Imobiliară HUNEDOARA
Biroul de Cadastru și Publicitate Imobiliară Hateg

A. Partea I. Descrierea imobilului

TEREN Extravilan

Adresa: Jud. Hunedoara

Nr. Crt	Nr cadastral Nr. topografic	Suprafața* (mp)	Observații / Referințe
A1		3.900	Sector cadastral:2 Teren neimprejmuit;

B. Partea II. Proprietari și acte

Inscrieri privitoare la dreptul de proprietate și alte drepturi reale	Referințe
1 / 10/07/2023	
Act Administrativ nr. 20/5056, din 15/01/2009 emis de CJPSDPAT HUNEDOARA;	
B1	A1
Intabulare, drept de PROPRIETATE, dobandit prin Reconstituire, cota actuala 1/1 1) DUMBRAVĂ SAMFIRA-ROZALIA	

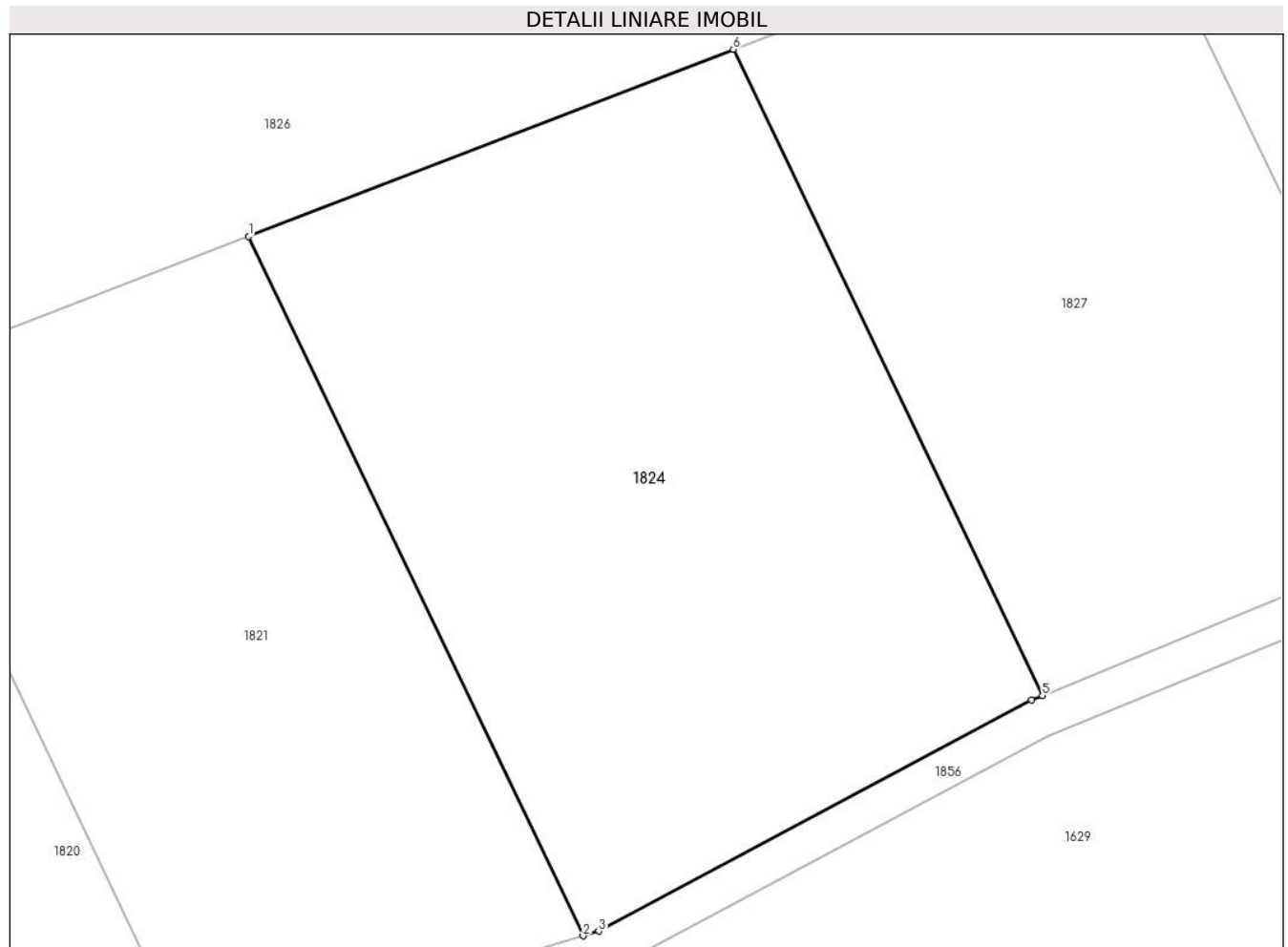
C. Partea III. SARCINI .

Inscrieri privind dezmembramintele dreptului de proprietate, drepturi reale de garanție și sarcini	Referințe
NU SUNT	

Teren

Nr cadastral	Suprafața (mp)*	Observații / Referințe
	3.900	

* Suprafața este determinată în planul de proiecție Stereo 70.



Date referitoare la teren

Crt	Categorie folosință	Intra vilan	Suprafața (mp)	Tarla	Parcelă	Nr. topo	Observații / Referințe
1	padure	NU	400	19	232/3/1	-	
2	padure	NU	3.500	19	232//3/2	-	

Lungime Segmente

1) Valorile lungimilor segmentelor sunt obținute din proiecție în plan.

Punct început	X / Y	Punct sfârșit	X / Y	Lungime segment (** (m)
1	323.616,833 449.952,478	2	323.650,422 449.882,254	77.844
2	323.650,422 449.882,254	3	323.651,988 449.882,724	1.635
3	323.651,988 449.882,724	4	323.695,456 449.905,947	49.283
4	323.695,456 449.905,947	5	323.696,543 449.906,391	1.174

Punct început	X / Y	Punct sfârșit	X / Y	Lungime segment (** (m)
5	323.696,543 449.906,391	6	323.665,519 449.971,252	71.899
6	323.665,519 449.971,252	1	323.616,833 449.952,478	52.18

** Lungimile segmentelor sunt determinate în planul de proiecție Stereo 70 și sunt rotunjite la 1 milimetru.

*** Distanța dintre puncte este formată din segmente cumulate ce sunt mai mici decât valoarea 1 milimetru.

**DATE DESPRE IMOBILUL NR. 1825**

Oficiul de Cadastru și Publicitate Imobiliară HUNEDOARA
Biroul de Cadastru și Publicitate Imobiliară Hateg

A. Partea I. Descrierea imobilului

TEREN Extravilan

Adresa: Jud. Hunedoara

Nr. Crt	Nr cadastral Nr. topografic	Suprafața* (mp)	Observații / Referințe
A1		7.000	Sector cadastral:2 Teren neimprejmuit;

B. Partea II. Proprietari și acte

Inscrieri privitoare la dreptul de proprietate și alte drepturi reale	Referințe
1 / 10/07/2023	
Act Administrativ nr. 20/8528, din 16/11/2010 emis de CJPSDPAT HUNEDOARA;	
B1	A1
Intabulare, drept de PROPRIETATE, dobandit prin Reconstituire, cota actuala 1/1 1) ZGÂRCEA ANTIȚA	

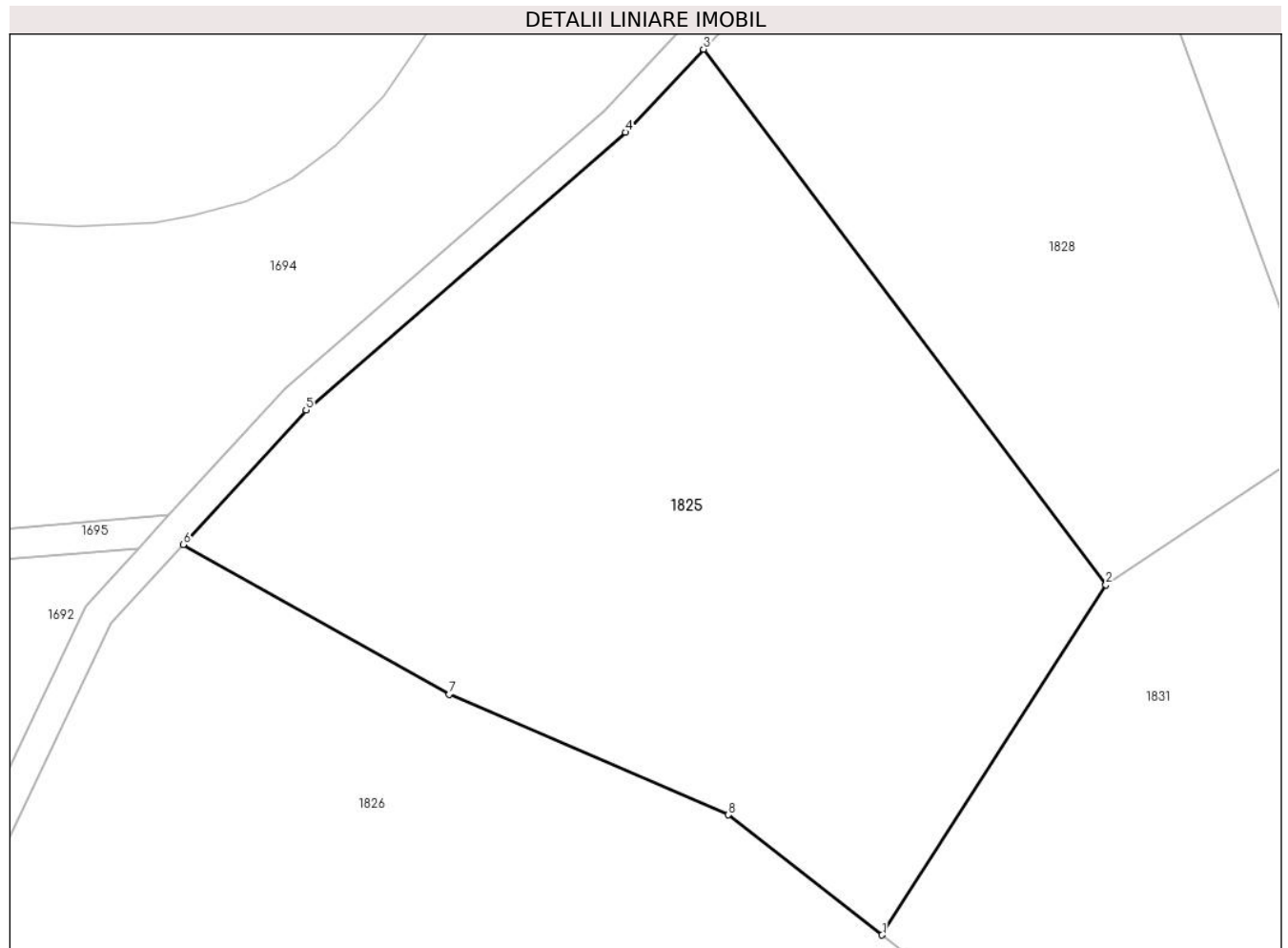
C. Partea III. SARCINI .

Inscrieri privind dezmembramintele dreptului de proprietate, drepturi reale de garanție și sarcini	Referințe
NU SUNT	

Teren

Nr cadastral	Suprafața (mp)*	Observații / Referințe
	7.000	

* Suprafața este determinată în planul de proiecție Stereo 70.



Date referitoare la teren

Crt	Categorie folosință	Intravilan	Suprafața (mp)	Tarla	Parcelă	Nr. topo	Observații / Referințe
1	faneata	NU	7.000	19	231/2	-	Împădurită

Lungime Segmente

1) Valorile lungimilor segmentelor sunt obținute din proiecție în plan.

Punct început	X / Y	Punct sfârșit	X / Y	Lungime segment (** (m)
1	323.706,849 450.164,184	2	323.736,471 450.210,481	54.962
2	323.736,471 450.210,481	3	323.683,205 450.281,267	88.589
3	323.683,205 450.281,267	4	323.672,874 450.270,281	15.081
4	323.672,874 450.270,281	5	323.630,609 450.233,588	55.971
5	323.630,609 450.233,588	6	323.614,349 450.215,785	24.111

Punct început	X / Y	Punct sfârșit	X / Y	Lungime segment (** (m)
6	323.614,349 450.215,785	7	323.649,566 450.195,988	40.4
7	323.649,566 450.195,988	8	323.686,483 450.180,077	40.2
8	323.686,483 450.180,077	1	323.706,849 450.164,184	25.833

** Lungimile segmentelor sunt determinate în planul de proiecție Stereo 70 și sunt rotunjite la 1 milimetru.

*** Distanța dintre puncte este formată din segmente cumulate ce sunt mai mici decât valoarea 1 milimetru.

**DATE DESPRE IMOBILUL NR. 1826**

Oficiul de Cadastru și Publicitate Imobiliară HUNEDOARA
Biroul de Cadastru și Publicitate Imobiliară Hateg

A. Partea I. Descrierea imobilului

TEREN Extravilan

Adresa: Jud. Hunedoara

Nr. Crt	Nr cadastral Nr. topografic	Suprafața* (mp)	Observații / Referințe
A1		47.024	Sector cadastral:2 Teren neimprejmuit;

B. Partea II. Proprietari și acte

Inscrieri privitoare la dreptul de proprietate și alte drepturi reale	Referințe
1 / 10/07/2023	
Act Normativ nr. 7, din 13/03/1996 emis de Parlamentul României;	
B1	A1
Intabulare, drept de PROPRIETATE, dobandit prin Lege, cota actuala 1/1	
1) COMUNA SARMIZEGETUSA-REZERVA COMISIEI LOCALE DE FOND FUNCJAR , CIF:4633293	

C. Partea III. SARCINI .

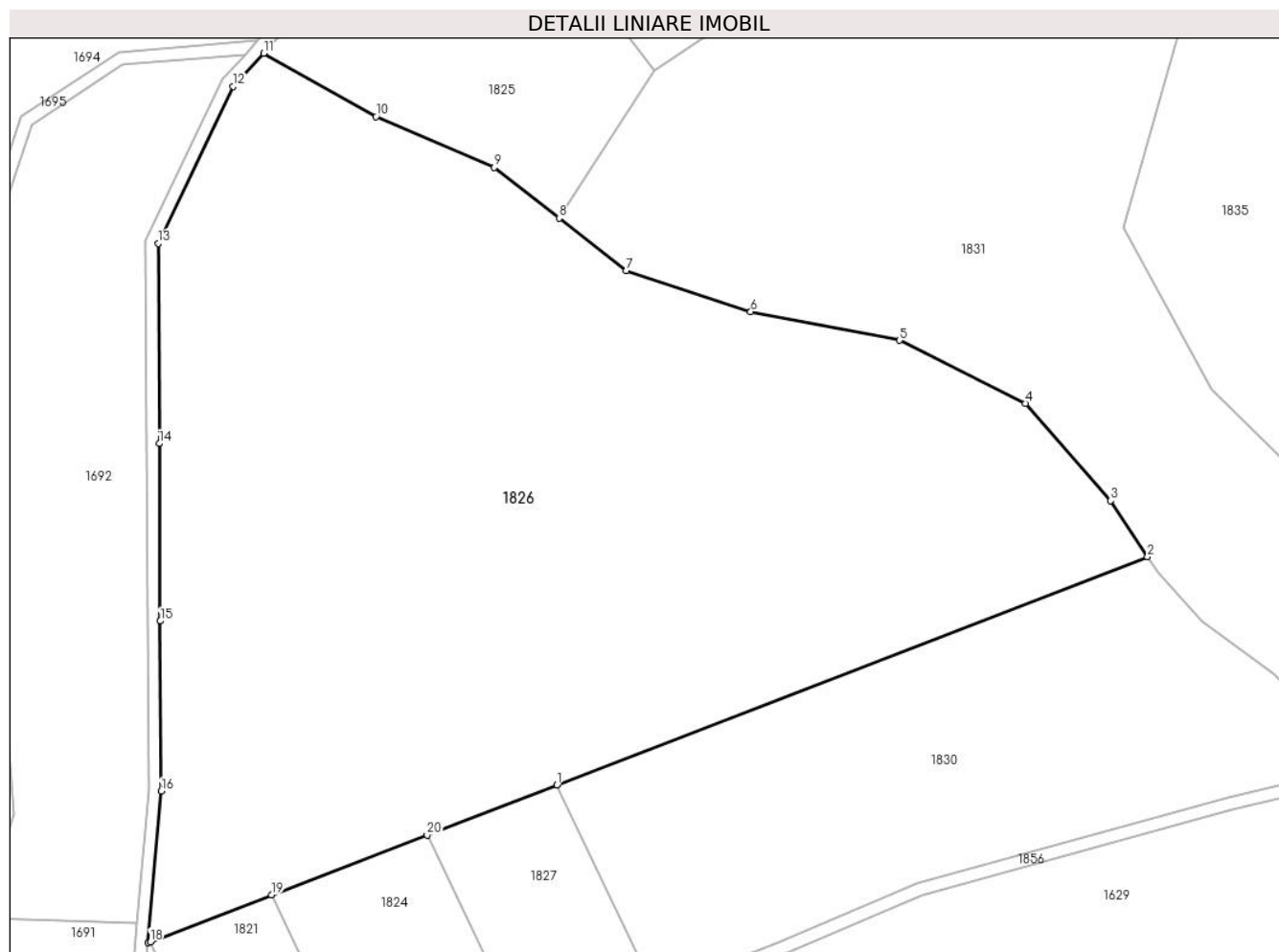
Inscrieri privind dezmembramintele dreptului de proprietate, drepturi reale de garanție și sarcini	Referințe
NU SUNT	

Anexa Nr. 1 La Partea I

Teren

Nr cadastral	Suprafața (mp)*	Observații / Referințe
	47.024	

* Suprafața este determinată în planul de proiecție Stereo 70.



Date referitoare la teren

Crt	Categorie folosință	Intravilan	Suprafața (mp)	Tarla	Parcelă	Nr. topo	Observații / Referințe
1	padure	NU	47.024	19	232	-	

Lungime Segmente

1) Valorile lungimilor segmentelor sunt obținute din proiecție în plan.

Punct început	X / Y	Punct sfârșit	X / Y	Lungime segment (** (m)
1	323.706,118 449.986,907	2	323.891,054 450.058,218	198.208
2	323.891,054 450.058,218	3	323.879,492 450.075,819	21.059
3	323.879,492 450.075,819	4	323.852,806 450.106,284	40.5
4	323.852,806 450.106,284	5	323.813,461 450.125,98	44.0
5	323.813,461 450.125,98	6	323.766,819 450.134,966	47.5

Punct început	X / Y	Punct sfârşit	X / Y	Lungime segment (** (m)
6	323.766,819 450.134,966	7	323.727,872 450.147,778	41.0
7	323.727,872 450.147,778	8	323.706,849 450.164,184	26.667
8	323.706,849 450.164,184	9	323.686,483 450.180,077	25.833
9	323.686,483 450.180,077	10	323.649,566 450.195,988	40.2
10	323.649,566 450.195,988	11	323.614,349 450.215,785	40.4
11	323.614,349 450.215,785	12	323.604,863 450.205,4	14.065
12	323.604,863 450.205,4	13	323.581,336 450.156,253	54.488
13	323.581,336 450.156,253	14	323.581,699 450.093,674	62.58
14	323.581,699 450.093,674	15	323.582,02 450.038,175	55.5
15	323.582,02 450.038,175	16	323.582,329 449.984,985	53.191
16	323.582,329 449.984,985	17	323.578,078 449.937,535	47.64
17	323.578,078 449.937,535	18	323.578,85 449.937,832	0.827
18	323.578,85 449.937,832	19	323.616,833 449.952,478	40.709
19	323.616,833 449.952,478	20	323.665,519 449.971,252	52.18
20	323.665,519 449.971,252	1	323.706,118 449.986,907	43.513

** Lungimile segmentelor sunt determinate în planul de proiecție Stereo 70 și sunt rotunjite la 1 milimetru.

*** Distanța dintre puncte este formată din segmente cumulate ce sunt mai mici decât valoarea 1 milimetru.

**DATE DESPRE IMOBILUL NR. 1827**

Oficiul de Cadastru și Publicitate Imobiliară HUNEDOARA
Biroul de Cadastru și Publicitate Imobiliară Hateg

A. Partea I. Descrierea imobilului

TEREN Extravilan

Adresa: Jud. Hunedoara

Nr. Crt	Nr cadastral Nr. topografic	Suprafața* (mp)	Observații / Referințe
A1		3.100	Sector cadastral:2 Teren neimprejmuit;

B. Partea II. Proprietari și acte

Inscrieri privitoare la dreptul de proprietate și alte drepturi reale	Referințe
1 / 10/07/2023	
Act Administrativ nr. 20/1811, din 22/02/2008 emis de CJPSDPAT HUNEDOARA;	
B1	A1
Intabulare, drept de PROPRIETATE, dobandit prin Reconstituire, cota actuala 1/1 1) BIRĂRESCU MARIȚA	

C. Partea III. SARCINI .

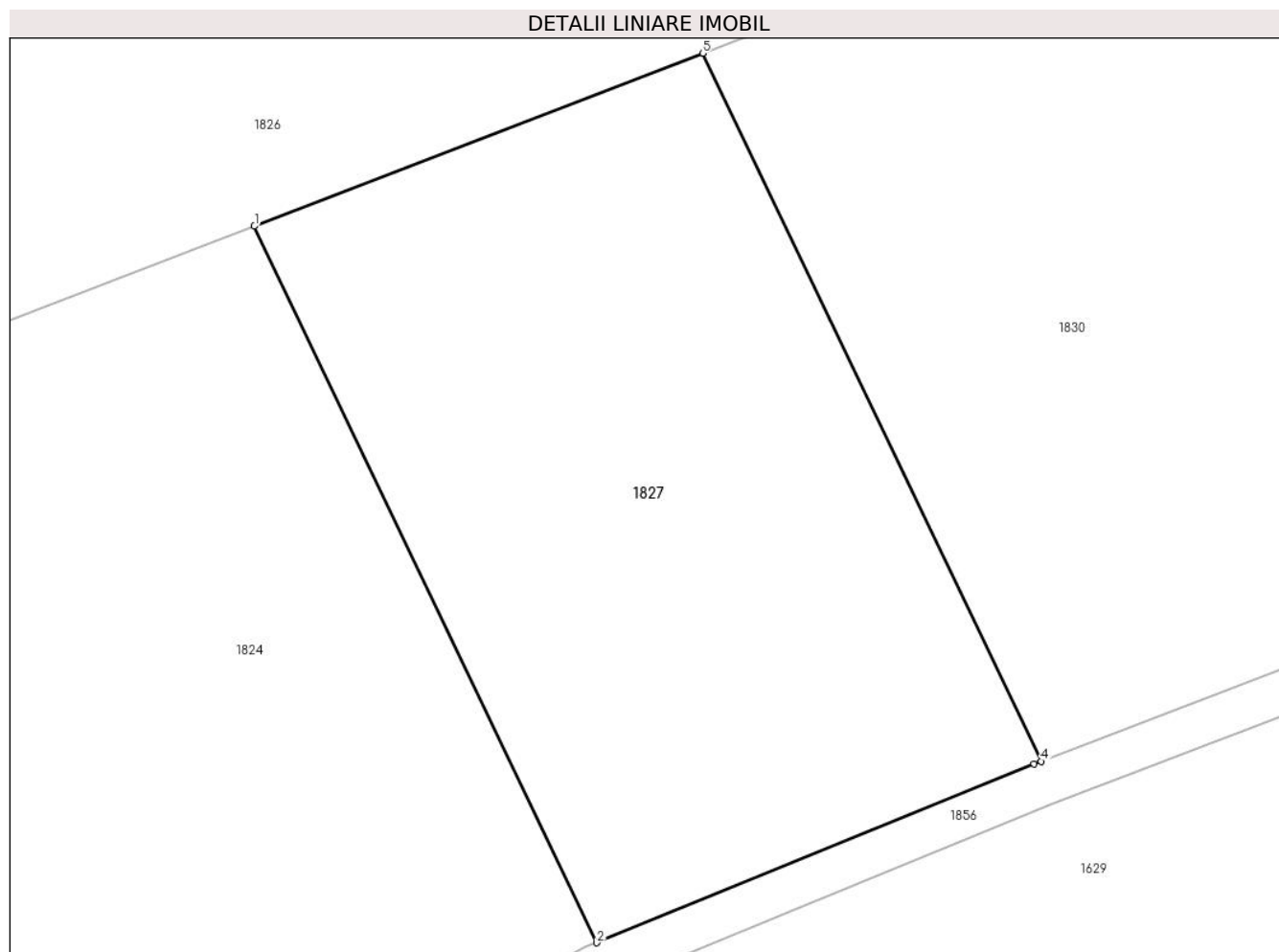
Inscrieri privind dezmembramintele dreptului de proprietate, drepturi reale de garanție și sarcini	Referințe
NU SUNT	

Anexa Nr. 1 La Partea I

Teren

Nr cadastral	Suprafața (mp)*	Observații / Referințe
	3.100	

* Suprafața este determinată în planul de proiecție Stereo 70.



Date referitoare la teren

Crt	Categorie folosință	Intravilan	Suprafața (mp)	Tarla	Parcelă	Nr. topo	Observații / Referințe
1	padure	NU	3.100	19	232/2	-	

Lungime Segmente

1) Valorile lungimilor segmentelor sunt obținute din proiecție în plan.

Punct început	X / Y	Punct sfârșit	X / Y	Lungime segment (** (m)
1	323.665,519 449.971,252	2	323.696,543 449.906,391	71.899
2	323.696,543 449.906,391	3	323.736,126 449.922,574	42.763
3	323.736,126 449.922,574	4	323.736,771 449.922,821	0.691
4	323.736,771 449.922,821	5	323.706,118 449.986,907	71.04
5	323.706,118 449.986,907	1	323.665,519 449.971,252	43.513

**** Lungimile segmentelor sunt determinate în planul de proiecție Stereo 70 și sunt rotunjite la 1 milimetru.**

***** Distanța dintre puncte este formată din segmente cumulate ce sunt mai mici decât valoarea 1 milimetru.**

**DATE DESPRE IMOBILUL NR. 1828**

Oficiul de Cadastru și Publicitate Imobiliară HUNEDOARA
Biroul de Cadastru și Publicitate Imobiliară Hateg

A. Partea I. Descrierea imobilului

TEREN Extravilan

Adresa: Jud. Hunedoara

Nr. Crt	Nr cadastral Nr. topografic	Suprafața* (mp)	Observații / Referințe
A1	61382	4.900	Sector cadastral:2 Teren neimprejmuit;

B. Partea II. Proprietari și acte

Inscrieri privitoare la dreptul de proprietate și alte drepturi reale		Referințe
28313 / 01/10/2019		
Act Administrativ nr. 20/5057, din 15/01/2009 emis de COMISIA JUDETEANA HUNEDOARA;		
B1	Intabulare, drept de PROPRIETATE, dobandit prin Lege, cota actuala 1/1, cota initiala 1/1 1) IJECONI SOFIA 2) TODONI ANA-LETIȚIA-FLORENTINA	A1

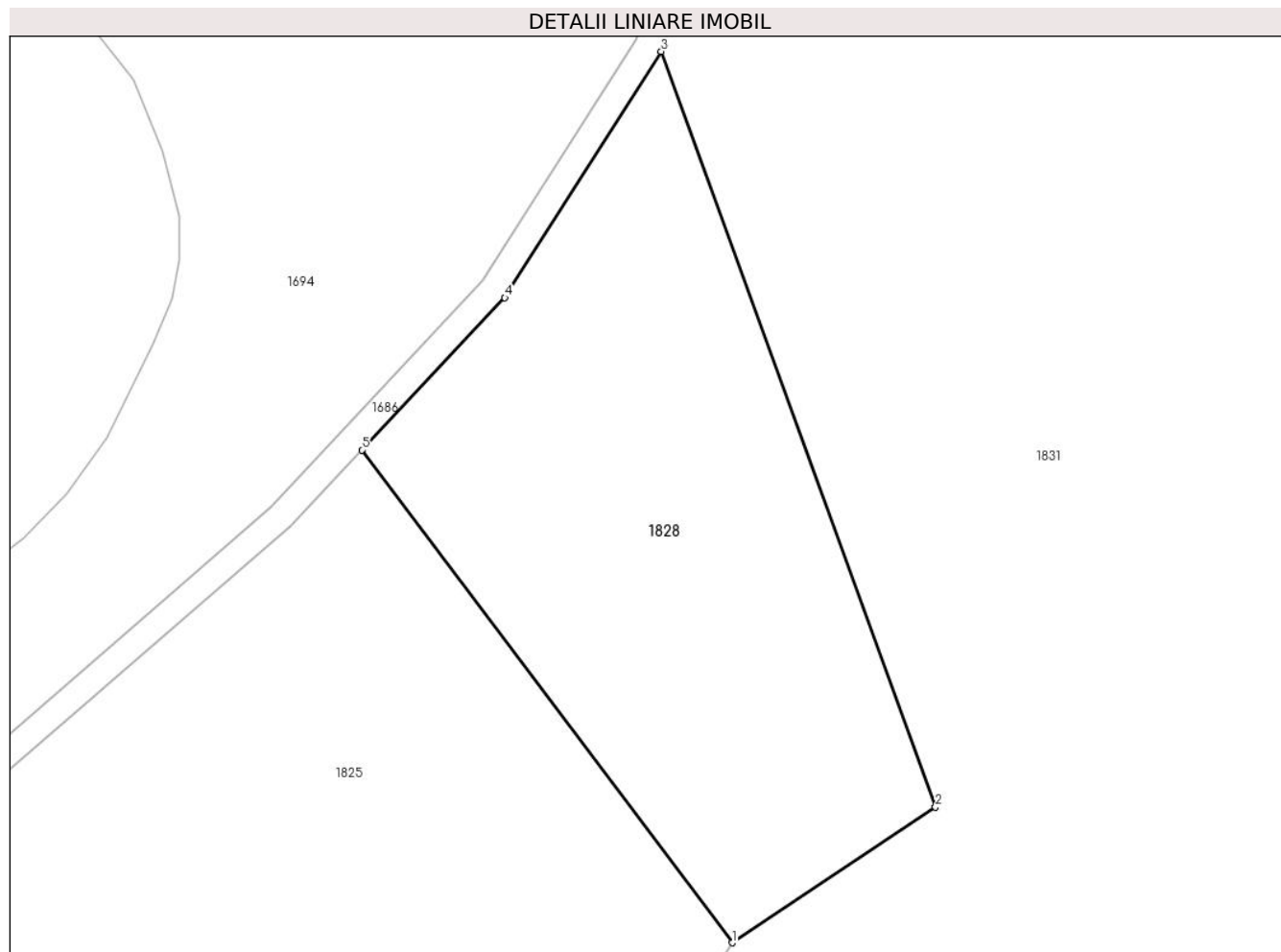
C. Partea III. SARCINI .

Inscrieri privind dezmembramintele dreptului de proprietate, drepturi reale de garanție și sarcini	Referințe
NU SUNT	

Teren

Nr cadastral	Suprafața (mp)*	Observații / Referințe
61382	4.900	

* Suprafața este determinată în planul de proiecție Stereo 70.



Date referitoare la teren

Crt	Categorie folosință	Intravilan	Suprafața (mp)	Tarla	Parcelă	Nr. topo	Observații / Referințe
1	neproductiv	NU	4.900	19	231/3	-	

Lungime Segmente

1) Valorile lungimilor segmentelor sunt obținute din proiecție în plan.

Punct început	X / Y	Punct sfârșit	X / Y	Lungime segment (** (m)
1	323.736,471 450.210,481	2	323.765,688 450.229,955	35.112
2	323.765,688 450.229,955	3	323.726,261 450.338,504	115.488
3	323.726,261 450.338,504	4	323.703,757 450.303,122	41.932
4	323.703,757 450.303,122	5	323.683,205 450.281,267	30.0
5	323.683,205 450.281,267	1	323.736,471 450.210,481	88.589

**** Lungimile segmentelor sunt determinate în planul de proiecție Stereo 70 și sunt rotunjite la 1 milimetru.**

***** Distanța dintre puncte este formată din segmente cumulate ce sunt mai mici decât valoarea 1 milimetru.**

**DATE DESPRE IMOBILUL NR. 1829**

Oficiul de Cadastru și Publicitate Imobiliară HUNEDOARA
Biroul de Cadastru și Publicitate Imobiliară Hateg

A. Partea I. Descrierea imobilului

TEREN Extravilan

Adresa: Jud. Hunedoara

Nr. Crt	Nr cadastral Nr. topografic	Suprafața* (mp)	Observații / Referințe
A1		855	Sector cadastral:2 Teren neimprejmuit;

B. Partea II. Proprietari și acte

Inscrieri privitoare la dreptul de proprietate și alte drepturi reale		Referințe
1 / 10/07/2023		
Act Normativ nr. 7, din 13/03/1996 emis de Parlamentul României;		
B1	Inscrierea provizorie, drept de PROPRIETATE, dobandit prin Lege, cota actuala 1/1 1) COMUNA SARMIZEGETUSA , CIF:4633293	A1

C. Partea III. SARCINI .

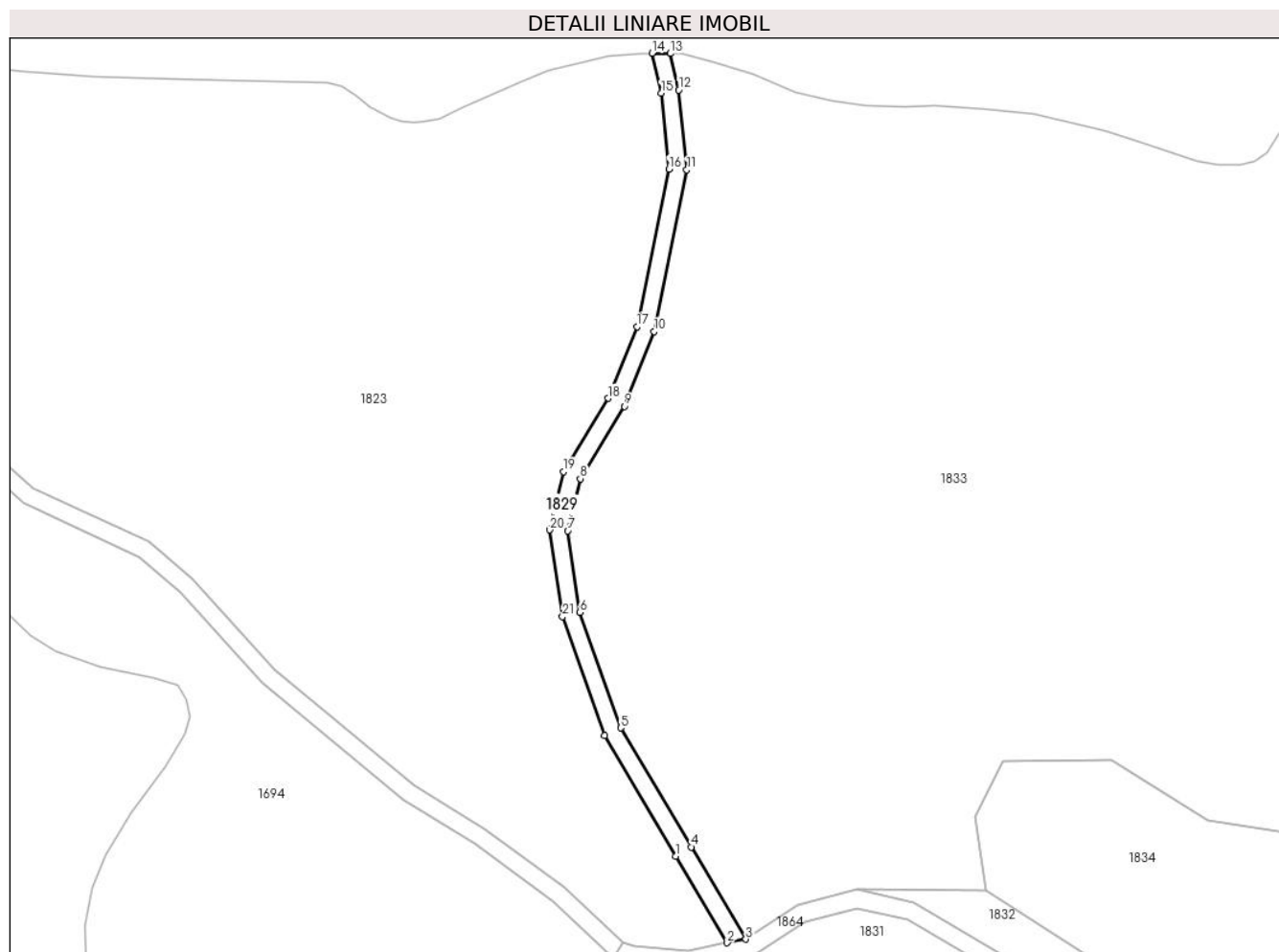
Inscrieri privind dezmembramintele dreptului de proprietate, drepturi reale de garanție și sarcini	Referințe
NU SUNT	

Anexa Nr. 1 La Partea I

Teren

Nr cadastral	Suprafaţa (mp)*	Observaţii / Referinţe
	855	

* Suprafaţa este determinată în planul de proiecţie Stereo 70.



Date referitoare la teren

Crt	Categorie folosinţă	Intravilan	Suprafaţa (mp)	Tarla	Parcelă	Nr. topo	Observaţii / Referinţe
1	drum	NU	855	-	240/1	-	

Lungime Segmente

1) Valorile lungimilor segmentelor sunt obţinute din proiecţie în plan.

Punct început	X / Y	Punct sfârşit	X / Y	Lungime segment (** (m)
1	323.749,402 450.406,143	2	323.760,903 450.386,722	22.571
3	323.765,073 450.387,53	4	323.752,843 450.408,181	24.001
5	323.737,047 450.434,855	6	323.727,848 450.460,77	27.499
7	323.725,126 450.479,069	8	323.727,945 450.490,733	12.0
9	323.737,814 450.506,969	10	323.744,482 450.523,689	18.001

Punct început	X / Y	Punct sfârşit	X / Y	Lungime segment (** (m)
2	323.760,903 450.386,722	3	323.765,073 450.387,53	4.248
4	323.752,843 450.408,181	5	323.737,047 450.434,855	31.0
6	323.727,848 450.460,77	7	323.725,126 450.479,069	18.5
8	323.727,945 450.490,733	9	323.737,814 450.506,969	19.0
10	323.744,482 450.523,689	11	323.751,85 450.559,947	36.999

Punct început	X / Y	Punct sfârşit	X / Y	Lungime segment (** (m)
11	323.751,85 450.559,947	12	323.750,057 450.577,858	18.001
13	323.748,171 450.586,038	14	323.744,051 450.586,102	4.12
15	323.746,102 450.577,207	16	323.747,81 450.560,151	17.141
17	323.740,633 450.524,837	18	323.734,222 450.508,761	17.307
19	323.724,203 450.492,279	20	323.721,055 450.479,251	13.403
21	323.723,949 450.459,798	22	323.733,407 450.433,151	28.276

Punct început	X / Y	Punct sfârşit	X / Y	Lungime segment (** (m)
12	323.750,057 450.577,858	13	323.748,171 450.586,038	8.395
14	323.744,051 450.586,102	15	323.746,102 450.577,207	9.128
16	323.747,81 450.560,151	17	323.740,633 450.524,837	36.036
18	323.734,222 450.508,761	19	323.724,203 450.492,279	19.288
20	323.721,055 450.479,251	21	323.723,949 450.459,798	19.667
22	323.733,407 450.433,151	1	323.749,402 450.406,143	31.389

** Lungimile segmentelor sunt determinate în planul de proiecție Stereo 70 și sunt rotunjite la 1 milimetru.

*** Distanța dintre puncte este formată din segmente cumulate ce sunt mai mici decât valoarea 1 milimetru.

**DATE DESPRE IMOBILUL NR. 1830**

Oficiul de Cadastru și Publicitate Imobiliară HUNEDOARA
Biroul de Cadastru și Publicitate Imobiliară Hateg

A. Partea I. Descrierea imobilului

TEREN Extravilan

Adresa: Jud. Hunedoara

Nr. Crt	Nr cadastral Nr. topografic	Suprafața* (mp)	Observații / Referințe
A1		15.700	Sector cadastral:2 Teren neimprejmuit;

B. Partea II. Proprietari și acte

Inscrieri privitoare la dreptul de proprietate și alte drepturi reale	Referințe
1 / 10/07/2023	
Act Administrativ nr. 20/1813, din 22/02/2008 emis de CJPSDPAT HUNEDOARA;	
B1	A1
Intabulare, drept de PROPRIETATE, dobandit prin Reconstituire, cota actuala 1/1 1) CRIȘAN MARIA	

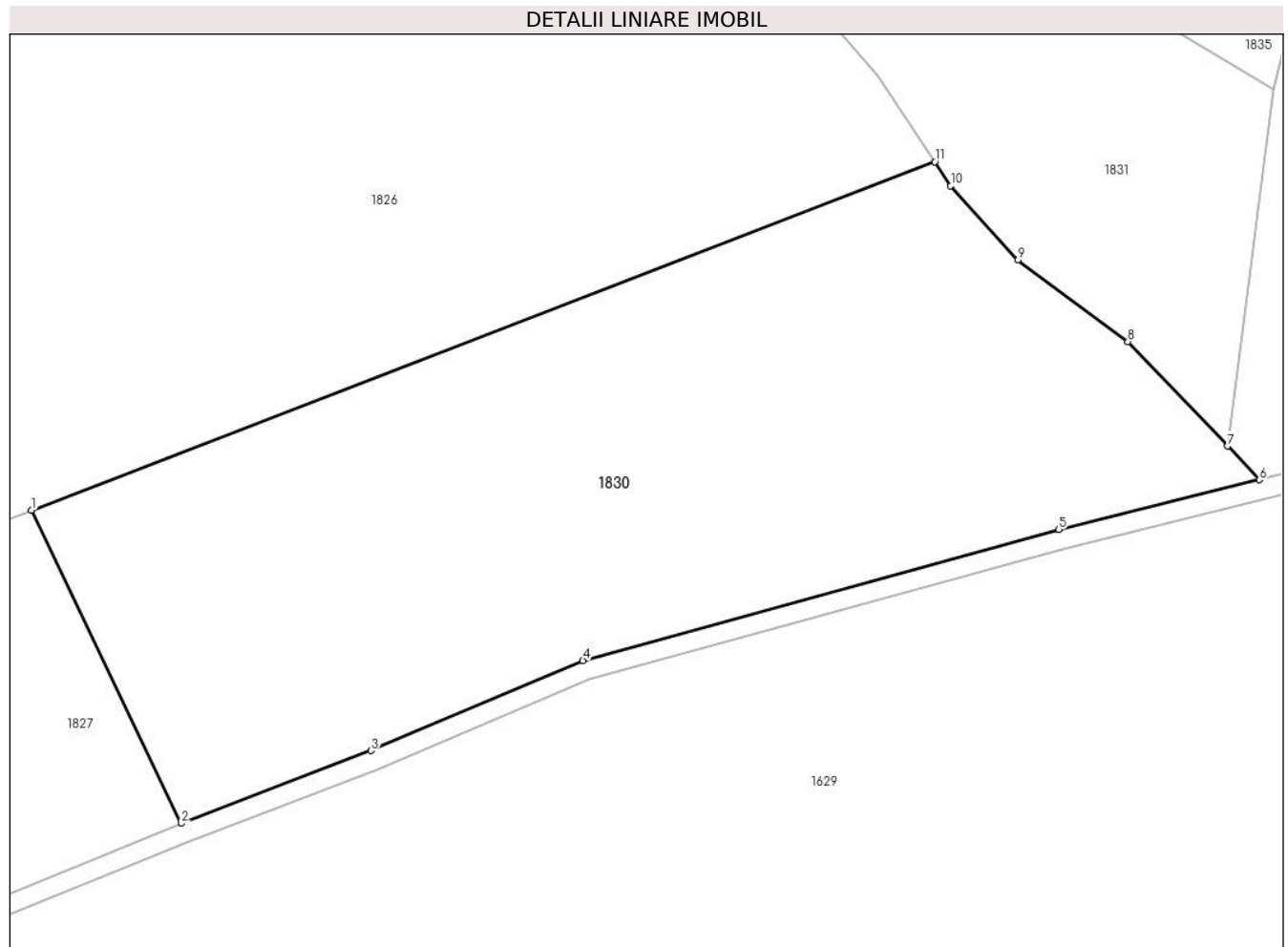
C. Partea III. SARCINI .

Inscrieri privind dezmembramintele dreptului de proprietate, drepturi reale de garanție și sarcini	Referințe
NU SUNT	

Teren

Nr cadastral	Suprafața (mp)*	Observații / Referințe
	15.700	

* Suprafața este determinată în planul de proiecție Stereo 70.



Date referitoare la teren

Crt	Categorie folosință	Intravilan	Suprafața (mp)	Tarla	Parcelă	Nr. topo	Observații / Referințe
1	padure	NU	15.700	19	232/1	-	

Lungime Segmente

1) Valorile lungimilor segmentelor sunt obținute din proiecție în plan.

Punct început	X / Y	Punct sfârșit	X / Y	Lungime segment (** (m)
1	323.706,118 449.986,907	2	323.736,771 449.922,821	71.04
2	323.736,771 449.922,821	3	323.775,62 449.937,719	41.608
3	323.775,62 449.937,719	4	323.818,997 449.956,166	47.137
4	323.818,997 449.956,166	5	323.916,432 449.982,935	101.045
5	323.916,432 449.982,935	6	323.957,511 449.993,119	42.323

Punct început	X / Y	Punct sfârșit	X / Y	Lungime segment (** (m)
6	323.957,511 449.993,119	7	323.950,959 450.000,0	9.501
7	323.950,959 450.000,0	8	323.930,585 450.021,399	29.547
8	323.930,585 450.021,399	9	323.908,083 450.038,062	28.0
9	323.908,083 450.038,062	10	323.894,316 450.053,252	20.5
10	323.894,316 450.053,252	11	323.891,054 450.058,218	5.942
11	323.891,054 450.058,218	1	323.706,118 449.986,907	198.208

** Lungimile segmentelor sunt determinate în planul de proiecție Stereo 70 și sunt rotunjite la 1 milimetru.

*** Distanța dintre puncte este formată din segmente cumulate ce sunt mai mici decât valoarea 1 milimetru.

**DATE DESPRE IMOBILUL NR. 1831**

Oficiul de Cadastru și Publicitate Imobiliară HUNEDOARA
Biroul de Cadastru și Publicitate Imobiliară Hateg

A. Partea I. Descrierea imobilului

TEREN Extravilan

Adresa: Jud. Hunedoara

Nr. Crt	Nr cadastral Nr. topografic	Suprafața* (mp)	Observații / Referințe
A1		44.395	Sector cadastral:2 Teren neimprejmuit;

B. Partea II. Proprietari și acte

Inscrieri privitoare la dreptul de proprietate și alte drepturi reale	Referințe
1 / 10/07/2023	
Act Normativ nr. 7, din 13/03/1996 emis de Parlamentul României;	
B1	A1
Intabulare, drept de PROPRIETATE, dobandit prin Lege, cota actuala 1/1	
1) COMUNA SARMIZEGETUSA-REZERVA COMISIEI LOCALE DE FOND FUNCICIAR , CIF:4633293	

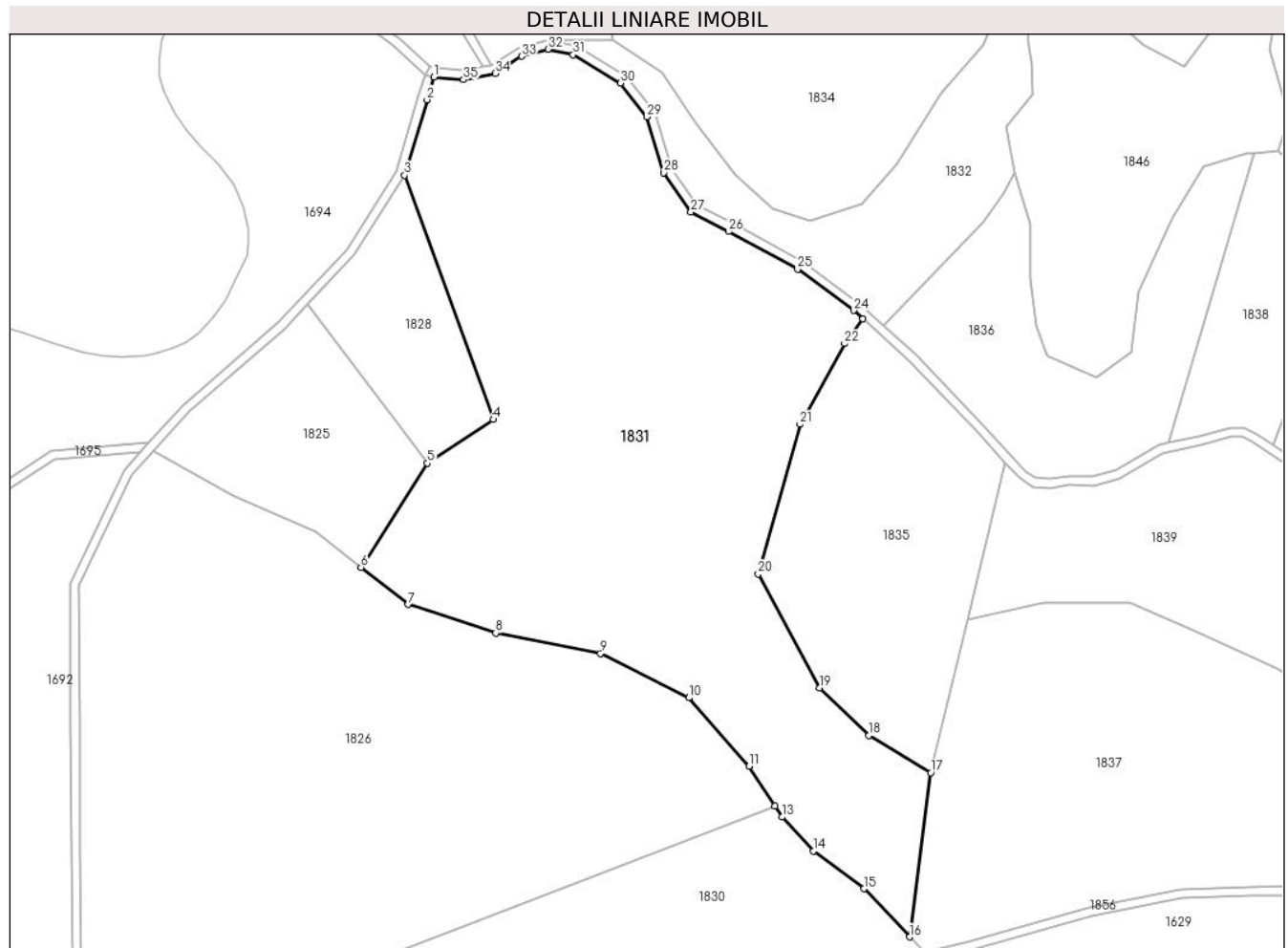
C. Partea III. SARCINI .

Inscrieri privind dezmembramintele dreptului de proprietate, drepturi reale de garanție și sarcini	Referințe
NU SUNT	

Teren

Nr cadastral	Suprafața (mp)*	Observații / Referințe
	44.395	

* Suprafața este determinată în planul de proiecție Stereo 70.



Date referitoare la teren

Crt	Categorie folosință	Intra vilan	Suprafața (mp)	Tarla	Parcelă	Nr. topo	Observații / Referințe
1	faneata	NU	44.395	19	231	-	Impădurită

Lungime Segmente

1) Valorile lungimilor segmentelor sunt obținute din proiecție în plan.

Punct început	X / Y	Punct sfârșit	X / Y	Lungime segment (** (m)
1	323.739,318 450.382,148	2	323.736,308 450.372,089	10.5
3	323.726,261 450.338,504	4	323.765,688 450.229,955	115.488
5	323.736,471 450.210,481	6	323.706,849 450.164,184	54.962
7	323.727,872 450.147,778	8	323.766,819 450.134,966	41.0
9	323.813,461 450.125,98	10	323.852,806 450.106,284	44.0

Punct început	X / Y	Punct sfârșit	X / Y	Lungime segment (** (m)
2	323.736,308 450.372,089	3	323.726,261 450.338,504	35.056
4	323.765,688 450.229,955	5	323.736,471 450.210,481	35.112
6	323.706,849 450.164,184	7	323.727,872 450.147,778	26.667
8	323.766,819 450.134,966	9	323.813,461 450.125,98	47.5
10	323.852,806 450.106,284	11	323.879,492 450.075,819	40.5

Punct început	X / Y	Punct sfârșit	X / Y	Lungime segment (** (m)
11	323.879,492 450.075,819	12	323.891,054 450.058,218	21.059
13	323.894,316 450.053,252	14	323.908,083 450.038,062	20.5
15	323.930,585 450.021,399	16	323.950,959 450.000,0	29.547
17	323.960,465 450.072,968	18	323.932,776 450.089,55	32.275
19	323.911,005 450.110,638	20	323.883,544 450.161,337	57.658
21	323.902,265 450.227,793	22	323.922,012 450.263,661	40.945
23	323.930,218 450.274,64	24	323.926,068 450.278,414	5.609
25	323.901,13 450.296,828	26	323.870,381 450.313,546	35.0
27	323.853,668 450.322,156	28	323.841,675 450.339,637	21.199
29	323.834,096 450.364,508	30	323.822,398 450.379,48	19.0
31	323.801,256 450.392,057	32	323.790,123 450.394,51	11.4
33	323.778,322 450.391,416	34	323.766,605 450.383,753	14.0
35	323.752,469 450.381,01	1	323.739,318 450.382,148	13.2

Punct început	X / Y	Punct sfârșit	X / Y	Lungime segment (** (m)
12	323.891,054 450.058,218	13	323.894,316 450.053,252	5.942
14	323.908,083 450.038,062	15	323.930,585 450.021,399	28.0
16	323.950,959 450.000,0	17	323.960,465 450.072,968	73.585
18	323.932,776 450.089,55	19	323.911,005 450.110,638	30.31
20	323.883,544 450.161,337	21	323.902,265 450.227,793	69.043
22	323.922,012 450.263,661	23	323.930,218 450.274,64	13.707
24	323.926,068 450.278,414	25	323.901,13 450.296,828	31.0
26	323.870,381 450.313,546	27	323.853,668 450.322,156	18.8
28	323.841,675 450.339,637	29	323.834,096 450.364,508	26.0
30	323.822,398 450.379,48	31	323.801,256 450.392,057	24.6
32	323.790,123 450.394,51	33	323.778,322 450.391,416	12.2
34	323.766,605 450.383,753	35	323.752,469 450.381,01	14.4

** Lungimile segmentelor sunt determinate în planul de proiecție Stereo 70 și sunt rotunjite la 1 milimetru.

*** Distanța dintre puncte este formată din segmente cumulate ce sunt mai mici decât valoarea 1 milimetru.

**DATE DESPRE IMOBILUL NR. 1832**

Oficiul de Cadastru și Publicitate Imobiliară HUNEDOARA
Biroul de Cadastru și Publicitate Imobiliară Hateg

A. Partea I. Descrierea imobilului

TEREN Extravilan

Adresa: Jud. Hunedoara

Nr. Crt	Nr cadastral Nr. topografic	Suprafața* (mp)	Observații / Referințe
A1		8.057	Sector cadastral:2 Teren neimprejmuit;

B. Partea II. Proprietari și acte

Inscrieri privitoare la dreptul de proprietate și alte drepturi reale	Referințe
1 / 10/07/2023	
Act Administrativ nr. 20/4299, din 23/09/2008 emis de CJPSDPAT HUNEDOARA;	
B1	A1
Intabulare, drept de PROPRIETATE, dobandit prin Reconstituire, cota actuala 1/1	
1) RĂZVAN IOAN	

C. Partea III. SARCINI .

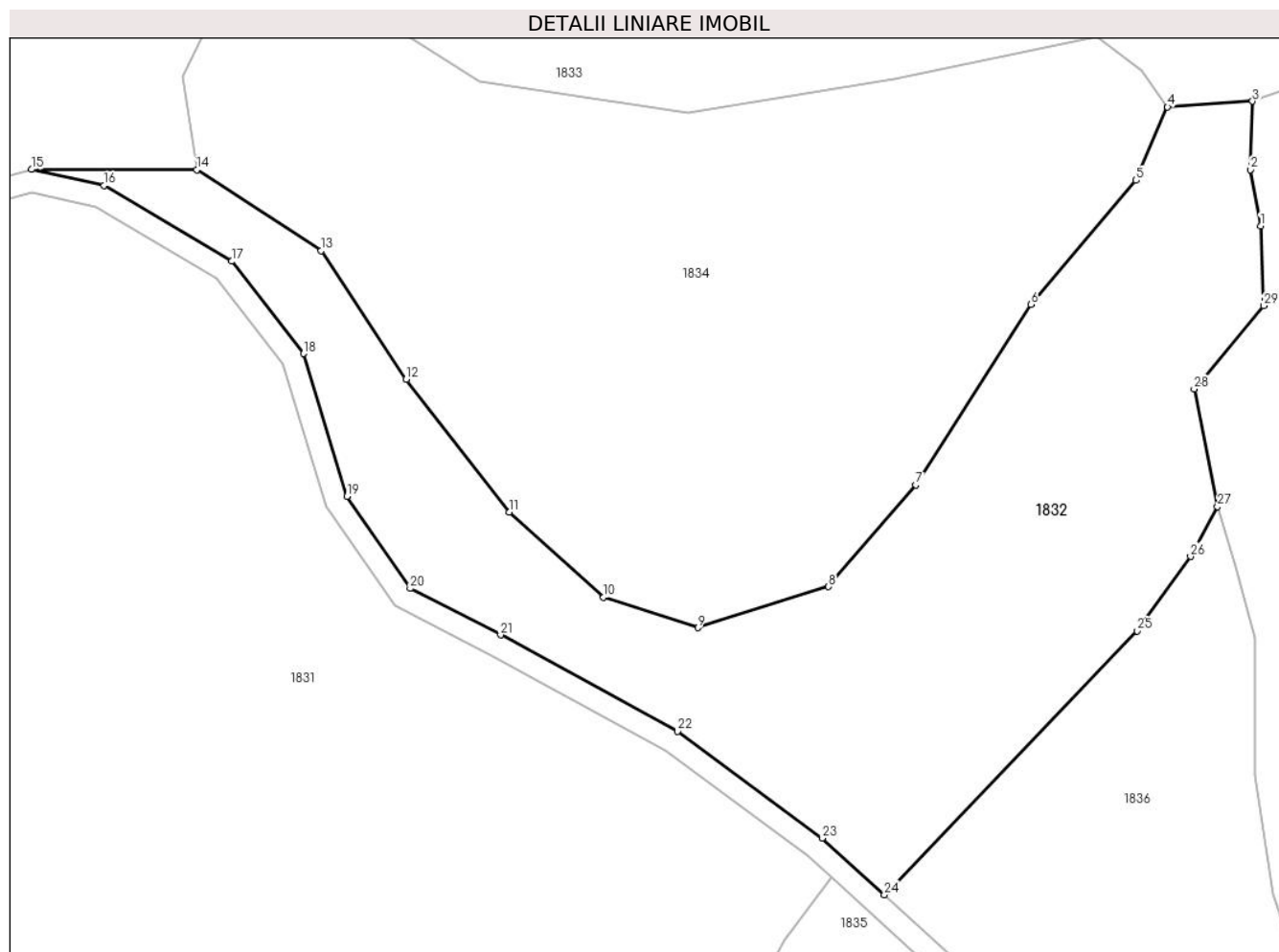
Inscrieri privind dezmembramintele dreptului de proprietate, drepturi reale de garanție și sarcini	Referințe
NU SUNT	

Anexa Nr. 1 La Partea I

Teren

Nr cadastral	Suprafața (mp)*	Observații / Referințe
	8.057	

* Suprafața este determinată în planul de proiecție Stereo 70.



Date referitoare la teren

Crt	Categorie folosință	Intravilan	Suprafața (mp)	Tarla	Parcelă	Nr. topo	Observații / Referințe
1	faneata	NU	8.057	21	258/4	-	Împădurită

Lungime Segmente

1) Valorile lungimilor segmentelor sunt obținute din proiecție în plan.

Punct început	X / Y	Punct sfârșit	X / Y	Lungime segment (** (m)
1	324.005,431 450.388,728	2	324.003,658 450.398,569	9.999
3	324.004,033 450.410,563	4	323.989,137 450.409,573	14.929
5	323.983,618 450.396,707	6	323.965,177 450.374,977	28.5
7	323.945,052 450.343,335	8	323.929,705 450.325,539	23.5
9	323.906,798 450.318,377	10	323.890,3 450.323,7	17.335

Punct început	X / Y	Punct sfârșit	X / Y	Lungime segment (** (m)
2	324.003,658 450.398,569	3	324.004,033 450.410,563	12.0
4	323.989,137 450.409,573	5	323.983,618 450.396,707	14.0
6	323.965,177 450.374,977	7	323.945,052 450.343,335	37.5
8	323.929,705 450.325,539	9	323.906,798 450.318,377	24.001
10	323.890,3 450.323,7	11	323.873,797 450.338,593	22.229

Punct început	X / Y	Punct sfârșit	X / Y	Lungime segment (** (m)
11	323.873,797 450.338,593	12	323.855,708 450.361,895	29.499
13	323.840,801 450.384,407	14	323.819,006 450.398,584	26.0
15	323.790,042 450.398,624	16	323.802,747 450.395,825	13.01
17	323.825,088 450.382,534	18	323.837,706 450.366,385	20.494
19	323.845,322 450.341,392	20	323.856,396 450.325,25	19.575
21	323.872,253 450.317,082	22	323.903,284 450.300,21	35.321
23	323.928,609 450.281,511	24	323.939,512 450.271,594	14.738
25	323.983,848 450.317,815	26	323.993,167 450.330,854	16.027
27	323.997,89 450.339,586	28	323.993,792 450.360,182	21.0
29	324.006,002 450.374,739	1	324.005,431 450.388,728	14.001

Punct început	X / Y	Punct sfârșit	X / Y	Lungime segment (** (m)
12	323.855,708 450.361,895	13	323.840,801 450.384,407	27.0
14	323.819,006 450.398,584	15	323.790,042 450.398,624	28.964
16	323.802,747 450.395,825	17	323.825,088 450.382,534	25.996
18	323.837,706 450.366,385	19	323.845,322 450.341,392	26.128
20	323.856,396 450.325,25	21	323.872,253 450.317,082	17.837
22	323.903,284 450.300,21	23	323.928,609 450.281,511	31.48
24	323.939,512 450.271,594	25	323.983,848 450.317,815	64.047
26	323.993,167 450.330,854	27	323.997,89 450.339,586	9.927
28	323.993,792 450.360,182	29	324.006,002 450.374,739	19.0

** Lungimile segmentelor sunt determinate în planul de proiecție Stereo 70 și sunt rotunjite la 1 milimetru.

*** Distanța dintre puncte este formată din segmente cumulate ce sunt mai mici decât valoarea 1 milimetru.

**DATE DESPRE IMOBILUL NR. 1833**

Oficiul de Cadastru și Publicitate Imobiliară HUNEDOARA
Biroul de Cadastru și Publicitate Imobiliară Hateg

A. Partea I. Descrierea imobilului

TEREN Extravilan

Adresa: Jud. Hunedoara

Nr. Crt	Nr cadastral Nr. topografic	Suprafața* (mp)	Observații / Referințe
A1		46.620	Sector cadastral:2 Teren neimprejmuit;

B. Partea II. Proprietari și acte

Inscrieri privitoare la dreptul de proprietate și alte drepturi reale	Referințe
1 / 10/07/2023	
Act Normativ nr. 7, din 13/03/1996 emis de Parlamentul României;	
B1	A1
Intabulare, drept de PROPRIETATE, dobandit prin Lege, cota actuala 1/1	
1) COMUNA SARMIZEGETUSA-REZERVA COMISIEI LOCALE DE FOND FUNCICIAR , CIF:4633293	

C. Partea III. SARCINI .

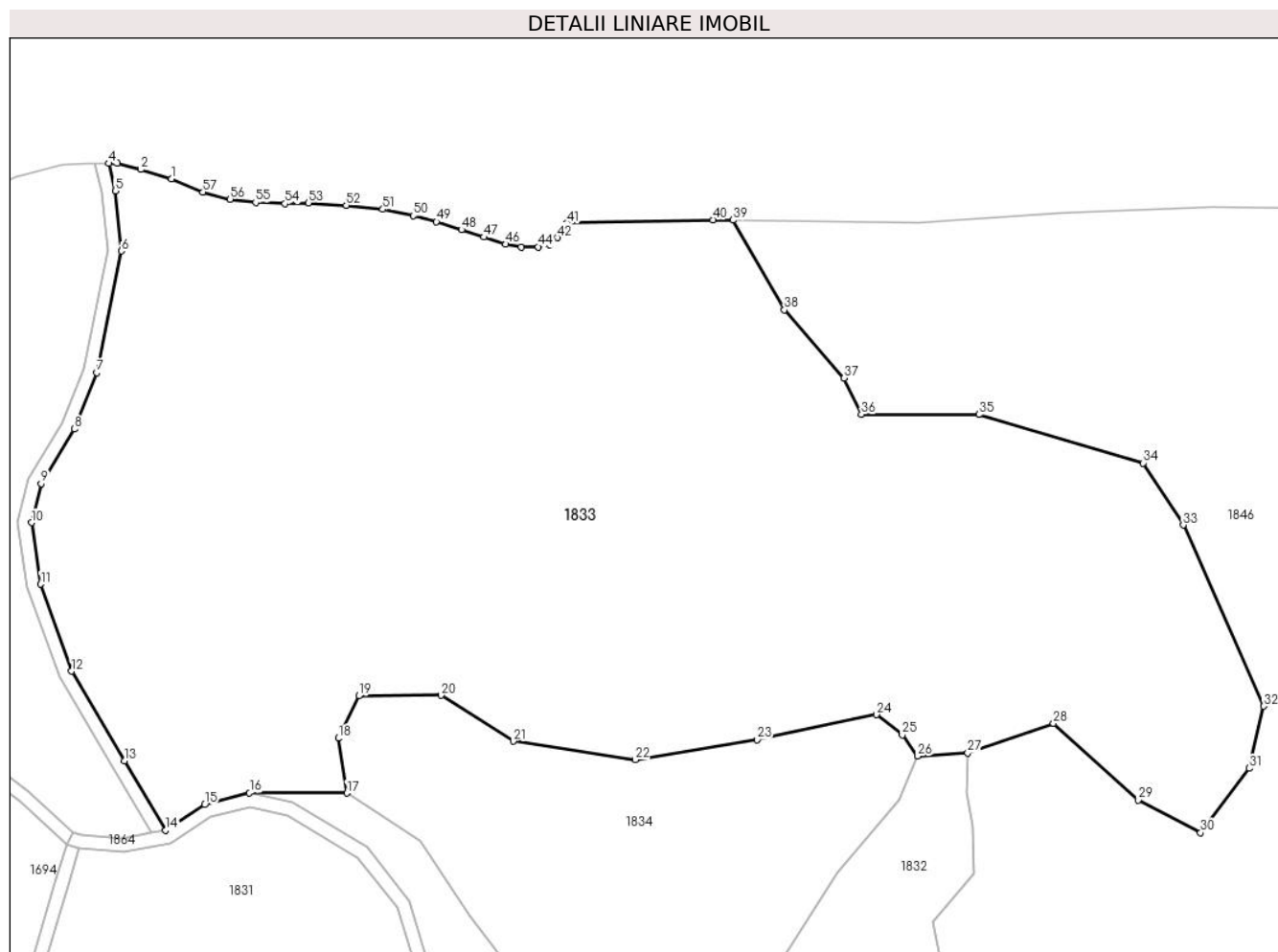
Inscrieri privind dezmembramintele dreptului de proprietate, drepturi reale de garanție și sarcini	Referințe
NU SUNT	

Anexa Nr. 1 La Partea I

Teren

Nr cadastral	Suprafața (mp)*	Observații / Referințe
	46.620	

* Suprafața este determinată în planul de proiecție Stereo 70.



Date referitoare la teren

Crt	Categorie folosință	Intravilan	Suprafața (mp)	Tarla	Parcelă	Nr. topo	Observații / Referințe
1	faneata	NU	46.620	19	257	-	Impădurită

Lungime Segmente

1) Valorile lungimilor segmentelor sunt obținute din proiecție în plan.

Punct început	X / Y	Punct sfârșit	X / Y	Lungime segment
1	323.766,78 450.581,45	2	323.757,677 450.584,208	9.512
4	323.748,171 450.586,038	5	323.750,057 450.577,858	8.395
7	323.744,482 450.523,689	8	323.737,814 450.506,969	18.00 1
10	323.725,126 450.479,069	11	323.727,848 450.460,77	18.5
13	323.752,843 450.408,181	14	323.765,073 450.387,53	24.00 1
16	323.790,042 450.398,624	17	323.819,006 450.398,584	28.96 4
2	323.757,677 450.584,208	3	323.750,647 450.586,0	7.255
5	323.750,057 450.577,858	6	323.751,85 450.559,947	18.00 1
8	323.737,814 450.506,969	9	323.727,945 450.490,733	19.0
11	323.727,848 450.460,77	12	323.737,047 450.434,855	27.49 9
14	323.765,073 450.387,53	15	323.776,677 450.395,12	13.86 6
17	323.819,006 450.398,584	18	323.816,527 450.414,897	16.5
3	323.750,647 450.586,0	4	323.748,171 450.586,038	2.476
6	323.751,85 450.559,947	7	323.744,482 450.523,689	36.99 9
9	323.727,945 450.490,733	10	323.725,126 450.479,069	12.0
12	323.737,047 450.434,855	13	323.752,843 450.408,181	31.0
15	323.776,677 450.395,12	16	323.790,042 450.398,624	13.81 7
18	323.816,527 450.414,897	19	323.822,628 450.427,497	13.99 9

Punct început	X / Y	Punct sfârșit	X / Y	Lungime segment	Punct început	X / Y	Punct sfârșit	X / Y	Lungime segment	Punct început	X / Y	Punct sfârșit	X / Y	Lungime segment
19	323.822,628 450.427,497	20	323.847,127 450.427,708	24.5	20	323.847,127 450.427,708	21	323.868,633 450.414,02	25.493	21	323.868,633 450.414,02	22	323.905,002 450.408,501	36.785
22	323.905,002 450.408,501	23	323.941,302 450.414,512	36.794	23	323.941,302 450.414,512	24	323.976,799 450.421,915	36.261	24	323.976,799 450.421,915	25	323.984,521 450.415,858	9.814
25	323.984,521 450.415,858	26	323.989,137 450.409,573	7.798	26	323.989,137 450.409,573	27	324.004,033 450.410,563	14.929	27	324.004,033 450.410,563	28	324.029,568 450.419,337	27.0
28	324.029,568 450.419,337	29	324.054,78 450.396,526	34.0	29	324.054,78 450.396,526	30	324.073,395 450.386,805	21.0	30	324.073,395 450.386,805	31	324.087,867 450.405,951	24.0
31	324.087,867 450.405,951	32	324.092,188 450.424,453	19.0	32	324.092,188 450.424,453	33	324.068,211 450.478,361	59.0	33	324.068,211 450.478,361	34	324.056,236 450.496,816	22.0
34	324.056,236 450.496,816	35	324.007,329 450.511,278	51.0	35	324.007,329 450.511,278	36	323.972,329 450.511,299	35.0	36	323.972,329 450.511,299	37	323.967,225 450.522,159	12.0
37	323.967,225 450.522,159	38	323.949,389 450.542,429	27.0	38	323.949,389 450.542,429	39	323.934,085 450.569,128	30.774	39	323.934,085 450.569,128	40	323.928,106 450.569,204	5.979
40	323.928,106 450.569,204	41	323.884,761 450.568,212	43.356	41	323.884,761 450.568,212	42	323.881,865 450.563,938	5.163	42	323.881,865 450.563,938	43	323.879,383 450.561,87	3.231
43	323.879,383 450.561,87	44	323.876,072 450.561,181	3.382	44	323.876,072 450.561,181	45	323.870,971 450.561,042	5.103	45	323.870,971 450.561,042	46	323.866,42 450.562,009	4.653
46	323.866,42 450.562,009	47	323.859,802 450.564,076	6.933	47	323.859,802 450.564,076	48	323.853,183 450.566,281	6.977	48	323.853,183 450.566,281	49	323.845,736 450.568,625	7.807
49	323.845,736 450.568,625	50	323.838,841 450.570,416	7.124	50	323.838,841 450.570,416	51	323.829,741 450.572,347	9.303	51	323.829,741 450.572,347	52	323.818,848 450.573,587	10.963
52	323.818,848 450.573,587	53	323.807,595 450.574,283	11.275	53	323.807,595 450.574,283	54	323.800,562 450.574,008	7.038	54	323.800,562 450.574,008	55	323.791,877 450.574,422	8.695
55	323.791,877 450.574,422	56	323.784,291 450.575,386	7.647	56	323.784,291 450.575,386	57	323.776,156 450.577,454	8.394	57	323.776,156 450.577,454	1	323.766,78 450.581,45	10.192

** Lungimile segmentelor sunt determinate în planul de proiecție Stereo 70 și sunt rotunjite la 1 milimetru.

*** Distanța dintre puncte este formată din segmente cumulate ce sunt mai mici decât valoarea 1 milimetru.

**DATE DESPRE IMOBILUL NR. 1834**

Oficiul de Cadastru și Publicitate Imobiliară HUNEDOARA
Biroul de Cadastru și Publicitate Imobiliară Hateg

A. Partea I. Descrierea imobilului

TEREN Extravilan

Adresa: Jud. Hunedoara

Nr. Crt	Nr cadastral Nr. topografic	Suprafața* (mp)	Observații / Referințe
A1		10.700	Sector cadastral:2 Teren neimprejmuit;

B. Partea II. Proprietari și acte

Inscrieri privitoare la dreptul de proprietate și alte drepturi reale	Referințe
1 / 10/07/2023	
Act Administrativ nr. 91054/173, din 17/03/2004 emis de CJPSDPAT HUNEDOARA;	
B1	A1
Intabulare, drept de PROPRIETATE, dobandit prin Reconstituire, cota actuala 1/1 1) CURTEAN ADINEL	

C. Partea III. SARCINI .

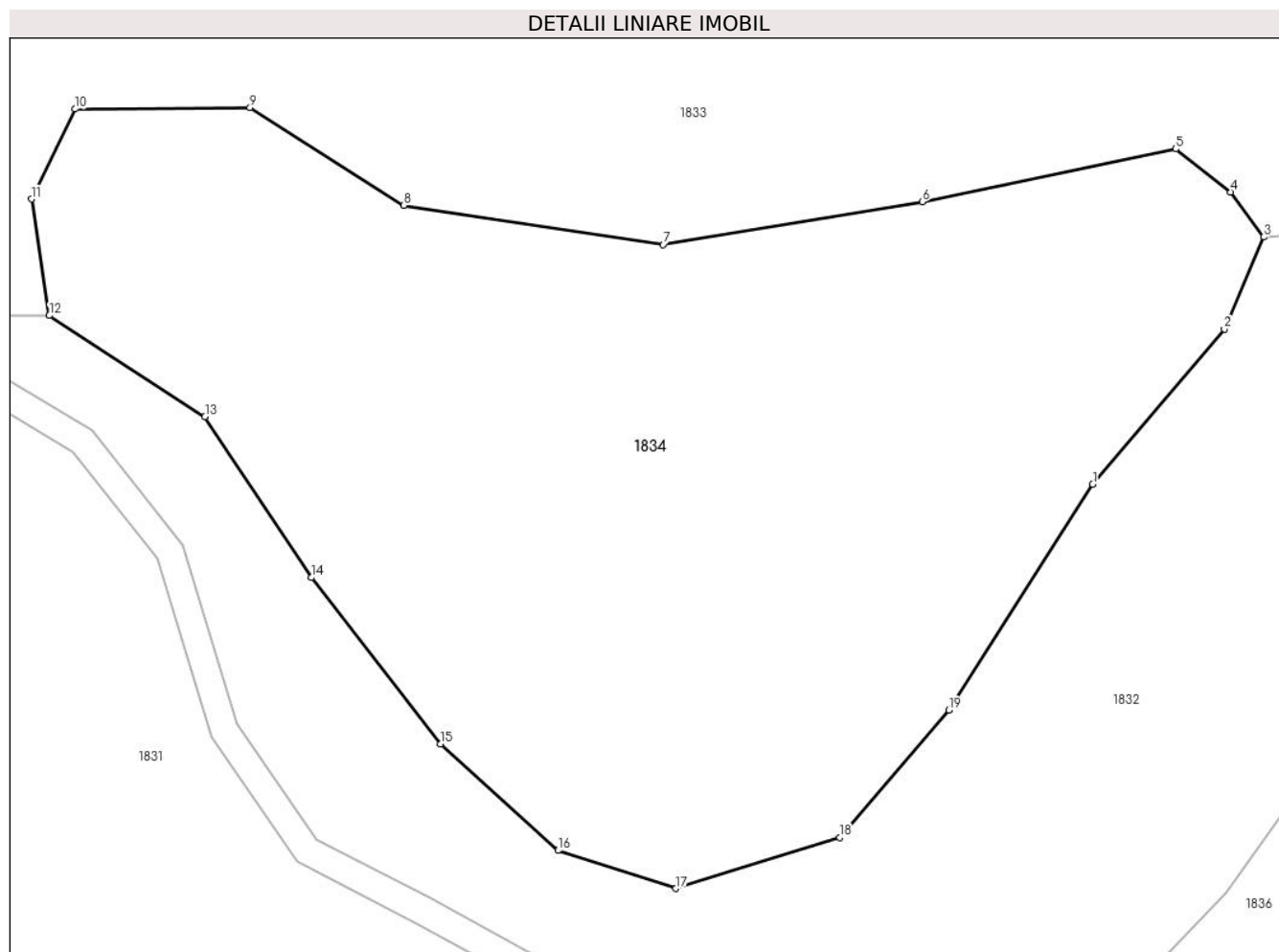
Inscrieri privind dezmembramintele dreptului de proprietate, drepturi reale de garanție și sarcini	Referințe
NU SUNT	

Anexa Nr. 1 La Partea I

Teren

Nr cadastral	Suprafața (mp)*	Observații / Referințe
	10.700	

* Suprafața este determinată în planul de proiecție Stereo 70.



Date referitoare la teren

Crt	Categorie folosință	Intravilan	Suprafața (mp)	Tarla	Parcelă	Nr. topo	Observații / Referințe
1	faneata	NU	10.700	19	259/3	-	Împădurită

Lungime Segmente

1) Valorile lungimilor segmentelor sunt obținute din proiecție în plan.

Punct început	X / Y	Punct sfârșit	X / Y	Lungime segment (** (m)
1	323.965,177 450.374,977	2	323.983,618 450.396,707	28.5
2	323.983,618 450.396,707	3	323.989,137 450.409,573	14.0
3	323.989,137 450.409,573	4	323.984,521 450.415,858	7.798
4	323.984,521 450.415,858	5	323.976,799 450.421,915	9.814
5	323.976,799 450.421,915	6	323.941,302 450.414,512	36.261

Punct început	X / Y	Punct sfârşit	X / Y	Lungime segment (** (m)
6	323.941,302 450.414,512	7	323.905,002 450.408,501	36.794
7	323.905,002 450.408,501	8	323.868,633 450.414,02	36.785
8	323.868,633 450.414,02	9	323.847,127 450.427,708	25.493
9	323.847,127 450.427,708	10	323.822,628 450.427,497	24.5
10	323.822,628 450.427,497	11	323.816,527 450.414,897	13.999
11	323.816,527 450.414,897	12	323.819,006 450.398,584	16.5
12	323.819,006 450.398,584	13	323.840,801 450.384,407	26.0
13	323.840,801 450.384,407	14	323.855,708 450.361,895	27.0
14	323.855,708 450.361,895	15	323.873,797 450.338,593	29.499
15	323.873,797 450.338,593	16	323.890,3 450.323,7	22.229
16	323.890,3 450.323,7	17	323.906,798 450.318,377	17.335
17	323.906,798 450.318,377	18	323.929,705 450.325,539	24.001
18	323.929,705 450.325,539	19	323.945,052 450.343,335	23.5
19	323.945,052 450.343,335	1	323.965,177 450.374,977	37.5

** Lungimile segmentelor sunt determinate în planul de proiecție Stereo 70 și sunt rotunjite la 1 milimetru.

*** Distanța dintre puncte este formată din segmente cumulate ce sunt mai mici decât valoarea 1 milimetru.

**DATE DESPRE IMOBILUL NR. 1835**

Oficiul de Cadastru și Publicitate Imobiliară HUNEDOARA
Biroul de Cadastru și Publicitate Imobiliară Hateg

A. Partea I. Descrierea imobilului

TEREN Extravilan

Adresa: Jud. Hunedoara

Nr. Crt	Nr cadastral Nr. topografic	Suprafața* (mp)	Observații / Referințe
A1	61276	13.300	Sector cadastral:2 Teren neimprejmuit;

B. Partea II. Proprietari și acte

Inscrieri privitoare la dreptul de proprietate și alte drepturi reale		Referințe
36233 / 03/12/2019		
Act Notarial nr. 186, din 02/12/2019 emis de Lupulescu Catalin Marius;		
B3	Intabulare, drept de PROPRIETATE, dobandit prin Succesiune, cota actuala 1/1, cota initiala 1/1 1) VÎRVONI ALEXANDRA-KARINA	A1

C. Partea III. SARCINI .

Inscrieri privind dezmembramintele dreptului de proprietate, drepturi reale de garanție și sarcini	Referințe
NU SUNT	

Teren

Nr cadastral	Suprafața (mp)*	Observații / Referințe
61276	13.300	

* Suprafața este determinată în planul de proiecție Stereo 70.



Date referitoare la teren

Crt	Categorie folosință	Intra vilan	Suprafața (mp)	Tarla	Parcelă	Nr. topo	Observații / Referințe
1	faneata	NU	13.300	-	234/1	-	

Lungime Segmente

1) Valorile lungimilor segmentelor sunt obținute din proiecție în plan.

Punct început	X / Y	Punct sfârșit	X / Y	Lungime segment (** (m)
1	323.922,012 450.263,661	2	323.902,265 450.227,793	40.945
2	323.902,265 450.227,793	3	323.883,544 450.161,337	69.043
3	323.883,544 450.161,337	4	323.911,005 450.110,638	57.658
4	323.911,005 450.110,638	5	323.932,776 450.089,55	30.31
5	323.932,776 450.089,55	6	323.960,465 450.072,968	32.275

Punct început	X / Y	Punct sfârşit	X / Y	Lungime segment (** (m)
6	323.960,465 450.072,968	7	323.976,913 450.141,255	70.24
7	323.976,913 450.141,255	8	323.993,639 450.210,695	71.426
8	323.993,639 450.210,695	9	323.981,136 450.224,369	18.528
9	323.981,136 450.224,369	10	323.950,926 450.255,807	43.6
10	323.950,926 450.255,807	11	323.930,218 450.274,64	27.991
11	323.930,218 450.274,64	1	323.922,012 450.263,661	13.707

** Lungimile segmentelor sunt determinate în planul de proiecție Stereo 70 și sunt rotunjite la 1 milimetru.

*** Distanța dintre puncte este formată din segmente cumulate ce sunt mai mici decât valoarea 1 milimetru.

**DATE DESPRE IMOBILUL NR. 1836**

Oficiul de Cadastru și Publicitate Imobiliară HUNEDOARA
Biroul de Cadastru și Publicitate Imobiliară Hateg

A. Partea I. Descrierea imobilului

TEREN Extravilan

Adresa: Jud. Hunedoara

Nr. Crt	Nr cadastral Nr. topografic	Suprafața* (mp)	Observații / Referințe
A1		10.013	Sector cadastral:2 Teren neimprejmuit;

B. Partea II. Proprietari și acte

Inscrieri privitoare la dreptul de proprietate și alte drepturi reale	Referințe
1 / 10/07/2023	
Act Normativ nr. 7, din 13/03/1996 emis de Parlamentul României;	
B1	A1
Intabulare, drept de PROPRIETATE, dobandit prin Lege, cota actuala 1/1	
1) COMUNA SARMIZEGETUSA-REZERVA COMISIEI LOCALE DE FOND FUNCJAR , CIF:4633293	

C. Partea III. SARCINI .

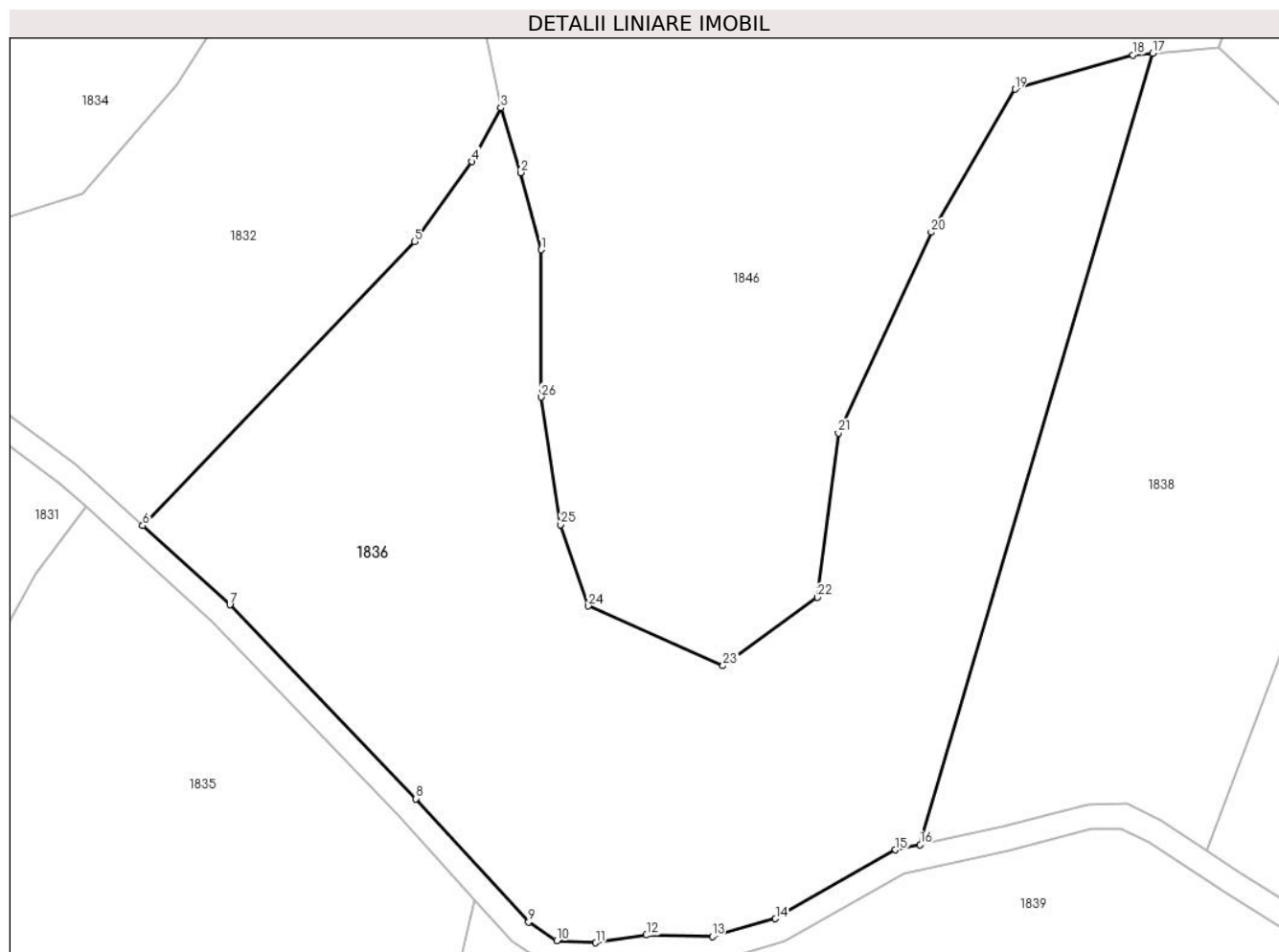
Inscrieri privind dezmembramintele dreptului de proprietate, drepturi reale de garanție și sarcini	Referințe
NU SUNT	

Anexa Nr. 1 La Partea I

Teren

Nr cadastral	Suprafața (mp)*	Observații / Referințe
	10.013	

* Suprafața este determinată în planul de proiecție Stereo 70.



Date referitoare la teren

Crt	Categorie folosință	Intravilan	Suprafața (mp)	Tarla	Parcelă	Nr. topo	Observații / Referințe
1	faneata	NU	10.013	19	257	-	Impădurită

Lungime Segmente

1) Valorile lungimilor segmentelor sunt obținute din proiecție în plan.

Punct început	X / Y	Punct sfârșit	X / Y	Lungime segment (** (m)
1	324.004,46 450.316,505	2	324.001,067 450.329,054	13.0
3	323.997,89 450.339,586	4	323.993,167 450.330,854	9.927
5	323.983,848 450.317,815	6	323.939,512 450.271,594	64.047
7	323.953,716 450.258,676	8	323.984,054 450.227,105	43.785
9	324.002,391 450.207,051	10	324.006,959 450.203,969	5.51

Punct început	X / Y	Punct sfârșit	X / Y	Lungime segment (** (m)
2	324.001,067 450.329,054	3	323.997,89 450.339,586	11.001
4	323.993,167 450.330,854	5	323.983,848 450.317,815	16.027
6	323.939,512 450.271,594	7	323.953,716 450.258,676	19.2
8	323.984,054 450.227,105	9	324.002,391 450.207,051	27.174
10	324.006,959 450.203,969	11	324.013,334 450.203,649	6.383

Punct început	X / Y	Punct sfârșit	X / Y	Lungime segment (** (m)
11	324.013,334 450.203,649	12	324.021,589 450.204,9	8.349
13	324.032,326 450.204,634	14	324.042,617 450.207,575	10.703
15	324.062,176 450.218,776	16	324.066,192 450.219,633	4.106
17	324.104,075 450.348,5	18	324.100,871 450.348,216	3.217
19	324.081,664 450.342,639	20	324.068,009 450.319,346	27.0
21	324.052,881 450.286,679	22	324.049,479 450.259,894	27.0
23	324.034,078 450.248,766	24	324.012,141 450.258,5	24.0
25	324.007,611 450.271,747	26	324.004,434 450.292,505	21.0

Punct început	X / Y	Punct sfârșit	X / Y	Lungime segment (** (m)
12	324.021,589 450.204,9	13	324.032,326 450.204,634	10.74
14	324.042,617 450.207,575	15	324.062,176 450.218,776	22.539
16	324.066,192 450.219,633	17	324.104,075 450.348,5	134.32
18	324.100,871 450.348,216	19	324.081,664 450.342,639	20.0
20	324.068,009 450.319,346	21	324.052,881 450.286,679	36.0
22	324.049,479 450.259,894	23	324.034,078 450.248,766	19.001
24	324.012,141 450.258,5	25	324.007,611 450.271,747	14.0
26	324.004,434 450.292,505	1	324.004,46 450.316,505	24.0

** Lungimile segmentelor sunt determinate în planul de proiecție Stereo 70 și sunt rotunjite la 1 milimetru.

*** Distanța dintre puncte este formată din segmente cumulate ce sunt mai mici decât valoarea 1 milimetru.

**DATE DESPRE IMOBILUL NR. 1837**

Oficiul de Cadastru și Publicitate Imobiliară HUNEDOARA
Biroul de Cadastru și Publicitate Imobiliară Hateg

A. Partea I. Descrierea imobilului

TEREN Extravilan

Adresa: Jud. Hunedoara

Nr. Crt	Nr cadastral Nr. topografic	Suprafața* (mp)	Observații / Referințe
A1		23.172	Sector cadastral:2 Teren neimprejmuit;

B. Partea II. Proprietari și acte

Inscrieri privitoare la dreptul de proprietate și alte drepturi reale	Referințe
1 / 10/07/2023	
Act Normativ nr. 7, din 13/03/1996 emis de Parlamentul României;	
B1	A1
Intabulare, drept de PROPRIETATE, dobandit prin Lege, cota actuala 1/1	
1) COMUNA SARMIZEGETUSA-REZERVA COMISIEI LOCALE DE FOND FUNCICIAR , CIF:4633293	

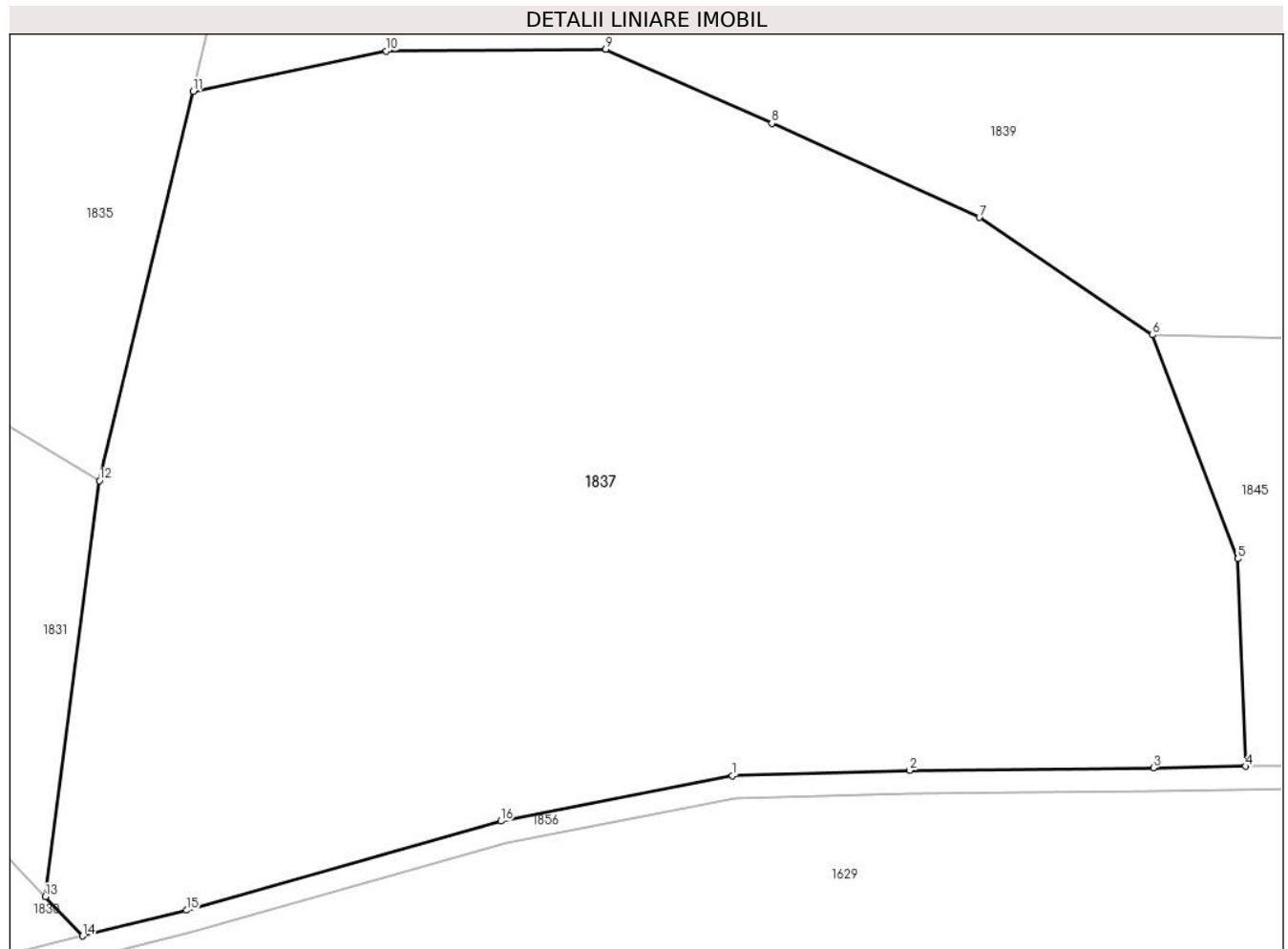
C. Partea III. SARCINI .

Inscrieri privind dezmembramintele dreptului de proprietate, drepturi reale de garanție și sarcini	Referințe
NU SUNT	

Teren

Nr cadastral	Suprafața (mp)*	Observații / Referințe
	23.172	

* Suprafața este determinată în planul de proiecție Stereo 70.



Date referitoare la teren

Crt	Categorie folosință	Intra vilan	Suprafața (mp)	Tarla	Parcelă	Nr. topo	Observații / Referințe
1	faneata	NU	23.172	19	236	-	Impădurită

Lungime Segmente

1) Valorile lungimilor segmentelor sunt obținute din proiecție în plan.

Punct început	X / Y	Punct sfârșit	X / Y	Lungime segment (** (m)
1	324.071,56 450.021,221	2	324.102,714 450.022,15	31.168
2	324.102,714 450.022,15	3	324.145,477 450.022,61	42.765
3	324.145,477 450.022,61	4	324.161,664 450.022,88	16.189
4	324.161,664 450.022,88	5	324.160,267 450.059,283	36.43
5	324.160,267 450.059,283	6	324.145,339 450.098,541	42.0

Punct început	X / Y	Punct sfârşit	X / Y	Lungime segment (** (m)
6	324.145,339 450.098,541	7	324.114,931 450.119,127	36.721
7	324.114,931 450.119,127	8	324.078,502 450.135,646	39.999
8	324.078,502 450.135,646	9	324.049,313 450.148,646	31.953
9	324.049,313 450.148,646	10	324.010,827 450.148,313	38.487
10	324.010,827 450.148,313	11	323.976,913 450.141,255	34.641
11	323.976,913 450.141,255	12	323.960,465 450.072,968	70.24
12	323.960,465 450.072,968	13	323.950,959 450.000,0	73.585
13	323.950,959 450.000,0	14	323.957,511 449.993,119	9.501
14	323.957,511 449.993,119	15	323.975,696 449.997,627	18.735
15	323.975,696 449.997,627	16	324.030,935 450.013,269	57.411
16	324.030,935 450.013,269	1	324.071,56 450.021,221	41.396

** Lungimile segmentelor sunt determinate în planul de proiecție Stereo 70 și sunt rotunjite la 1 milimetru.

*** Distanța dintre puncte este formată din segmente cumulate ce sunt mai mici decât valoarea 1 milimetru.

**DATE DESPRE IMOBILUL NR. 1838**

Oficiul de Cadastru și Publicitate Imobiliară HUNEDOARA
Biroul de Cadastru și Publicitate Imobiliară Hateg

A. Partea I. Descrierea imobilului

TEREN Extravilan

Adresa: Jud. Hunedoara

Nr. Crt	Nr cadastral Nr. topografic	Suprafața* (mp)	Observații / Referințe
A1		5.700	Sector cadastral:2 Teren neimprejmuit;

B. Partea II. Proprietari și acte

Inscrieri privitoare la dreptul de proprietate și alte drepturi reale	Referințe
1 / 10/07/2023	
Act Administrativ nr. 20/5056, din 15/01/2009 emis de CJPSDPAT HUNEDOARA;	
B1	A1
Intabulare, drept de PROPRIETATE, dobandit prin Reconstituire, cota actuala 1/1 1) DUMBRAVĂ SAMFIRA-ROZALIA	

C. Partea III. SARCINI .

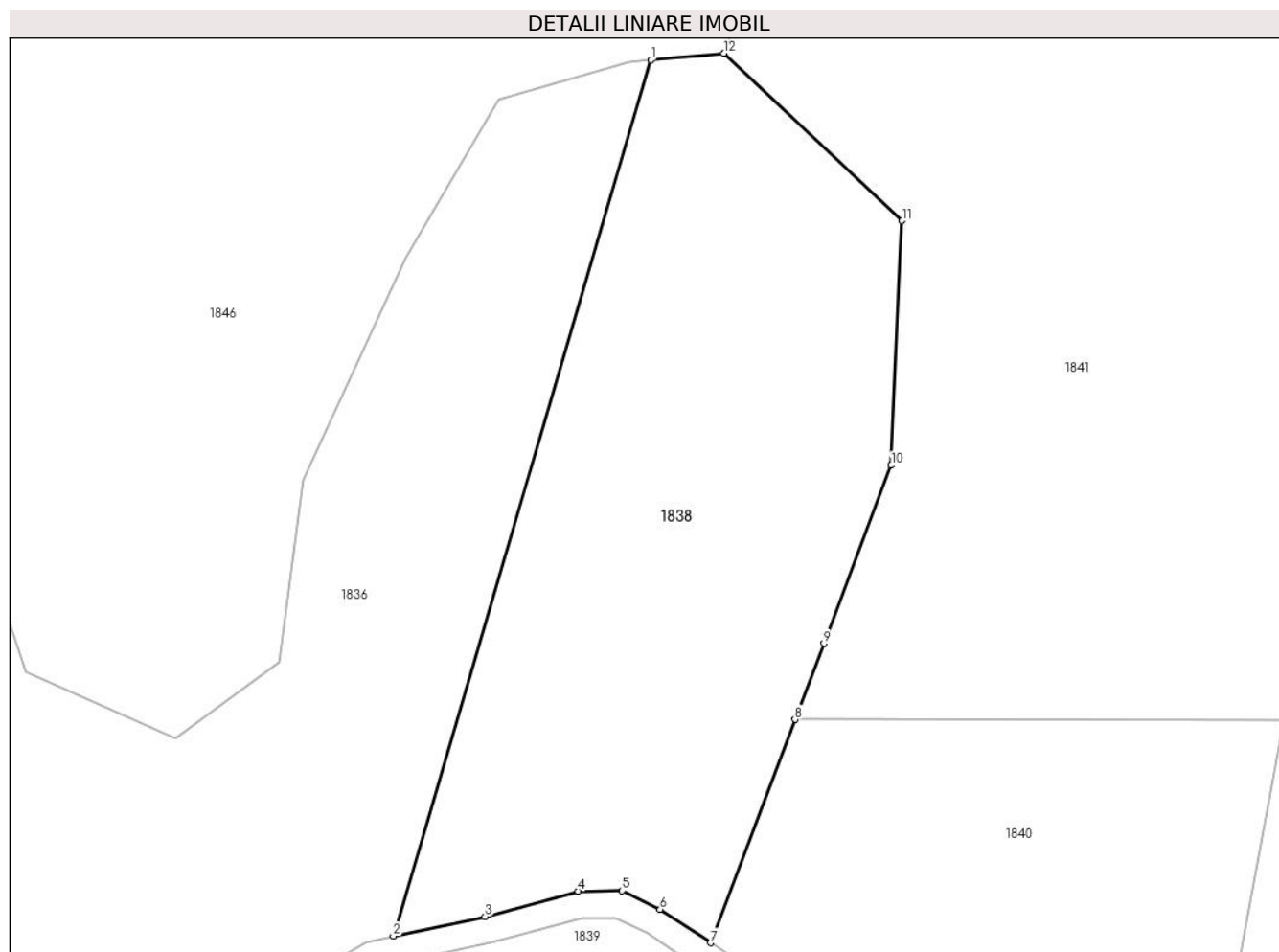
Inscrieri privind dezmembramintele dreptului de proprietate, drepturi reale de garanție și sarcini	Referințe
NU SUNT	

Anexa Nr. 1 La Partea I

Teren

Nr cadastral	Suprafața (mp)*	Observații / Referințe
	5.700	

* Suprafața este determinată în planul de proiecție Stereo 70.



Date referitoare la teren

Crt	Categorie folosință	Intravilan	Suprafața (mp)	Tarla	Parcelă	Nr. topo	Observații / Referințe
1	padure	NU	5.700	21	258/1	-	

Lungime Segmente

1) Valorile lungimilor segmentelor sunt obținute din proiecție în plan.

Punct început	X / Y	Punct sfârșit	X / Y	Lungime segment (** (m)
1	324.104,075 450.348,5	2	324.066,192 450.219,633	134.32
2	324.066,192 450.219,633	3	324.079,699 450.222,515	13.811
3	324.079,699 450.222,515	4	324.093,409 450.226,22	14.202
4	324.093,409 450.226,22	5	324.099,868 450.226,289	6.459
5	324.099,868 450.226,289	6	324.105,442 450.223,556	6.208

Punct început	X / Y	Punct sfârșit	X / Y	Lungime segment (** (m)
6	324.105,442 450.223,556	7	324.112,863 450.218,648	8.897
7	324.112,863 450.218,648	8	324.125,312 450.251,492	35.124
8	324.125,312 450.251,492	9	324.129,546 450.262,663	11.946
9	324.129,546 450.262,663	10	324.139,47 450.288,846	28.001
10	324.139,47 450.288,846	11	324.141,059 450.324,811	36.0
11	324.141,059 450.324,811	12	324.114,816 450.349,454	36.0
12	324.114,816 450.349,454	1	324.104,075 450.348,5	10.783

** Lungimile segmentelor sunt determinate în planul de proiecție Stereo 70 și sunt rotunjite la 1 milimetru.

*** Distanța dintre puncte este formată din segmente cumulate ce sunt mai mici decât valoarea 1 milimetru.

**DATE DESPRE IMOBILUL NR. 1839**

Oficiul de Cadastru și Publicitate Imobiliară HUNEDOARA
Biroul de Cadastru și Publicitate Imobiliară Hateg

A. Partea I. Descrierea imobilului

TEREN Extravilan

Adresa: Jud. Hunedoara

Nr. Crt	Nr cadastral Nr. topografic	Suprafața* (mp)	Observații / Referințe
A1		21.500	Sector cadastral:2 Teren neimprejmuit;

B. Partea II. Proprietari și acte

Inscrieri privitoare la dreptul de proprietate și alte drepturi reale	Referințe
1 / 10/07/2023	
Act Administrativ nr. 91054/527, din 11/04/2007 emis de CJPSDPAT HUNEDOARA;	
B1	A1
Intabulare, drept de PROPRIETATE, dobandit prin Reconstituire, cota actuala 1/1 1) CORUI ADAM DEFUNCT:Da	

C. Partea III. SARCINI .

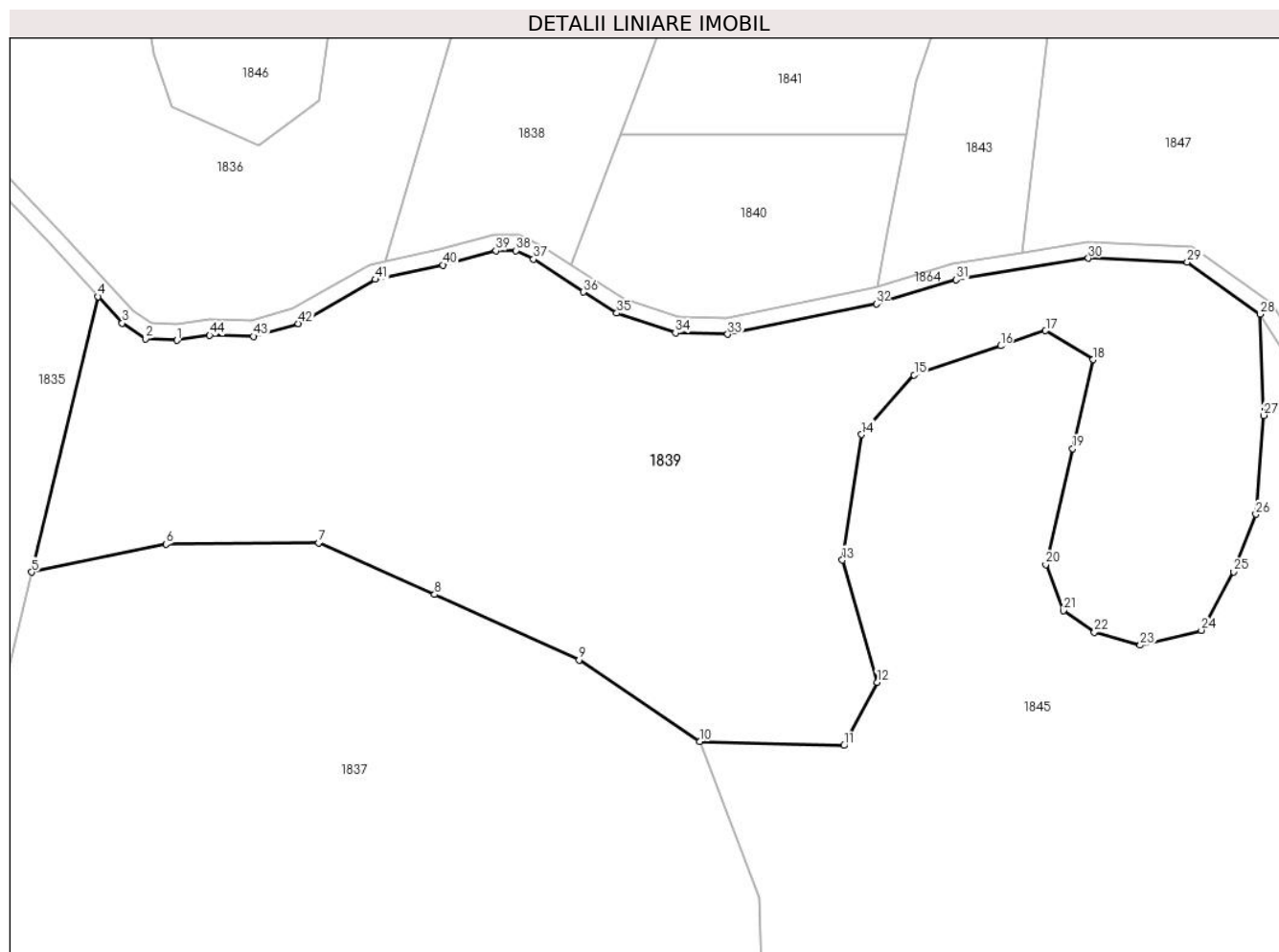
Inscrieri privind dezmembramintele dreptului de proprietate, drepturi reale de garanție și sarcini	Referințe
NU SUNT	

Anexa Nr. 1 La Partea I

Teren

Nr cadastral	Suprafaţa (mp)*	Observaţii / Referinţe
	21.500	

* Suprafaţa este determinată în planul de proiecţie Stereo 70.



Date referitoare la teren

Crt	Categorie folosinţă	Intravilan	Suprafaţa (mp)	Tarla	Parcelă	Nr. topo	Observaţii / Referinţe
1	faneata	NU	21.500	20	241/6	-	ÎMPĂDURITĂ

Lungime Segmente

1) Valorile lungimilor segmentelor sunt obţinute din proiecţie în plan.

Punct început	X / Y	Punct sfârşit	X / Y	Lungime segment
1	324.013,536 450.199,634	2	324.005,646 450.200,03	7.9
4	323.993,639 450.210,695	5	323.976,913 450.141,255	71.426
7	324.049,313 450.148,646	8	324.078,502 450.135,646	31.953
10	324.145,339 450.098,541	11	324.181,742 450.097,57	36.416
13	324.181,316 450.144,284	14	324.186,162 450.175,915	32.0
16	324.221,197 450.198,259	17	324.232,566 450.202,097	11.999
2	324.005,646 450.200,03	3	323.999,76 450.204,001	7.1
5	323.976,913 450.141,255	6	324.010,827 450.148,313	34.641
8	324.078,502 450.135,646	9	324.114,931 450.119,127	39.999
11	324.181,742 450.097,57	12	324.190,098 450.113,512	17.999
14	324.186,162 450.175,915	15	324.199,405 450.190,902	20.0
17	324.232,566 450.202,097	18	324.244,508 450.194,789	14.001
3	323.999,76 450.204,001	4	323.993,639 450.210,695	9.071
6	324.010,827 450.148,313	7	324.049,313 450.148,646	38.487
9	324.114,931 450.119,127	10	324.145,339 450.098,541	36.721
12	324.190,098 450.113,512	13	324.181,316 450.144,284	32.001
15	324.199,405 450.190,902	16	324.221,197 450.198,259	23.0
18	324.244,508 450.194,789	19	324.239,333 450.172,379	23.0

Punct început	X / Y	Punct sfârșit	X / Y	Lungime segment	Punct început	X / Y	Punct sfârșit	X / Y	Lungime segment	Punct început	X / Y	Punct sfârșit	X / Y	Lungime segment
19	324.239,333 450.172,379	20	324.232,584 450.143,148	30.0	20	324.232,584 450.143,148	21	324.236,998 450.131,562	12.398	21	324.236,998 450.131,562	22	324.244,868 450.126,131	9.562
22	324.244,868 450.126,131	23	324.256,41 450.122,849	12.0	23	324.256,41 450.122,849	24	324.271,843 450.126,589	15.88	24	324.271,843 450.126,589	25	324.279,952 450.141,331	16.825
25	324.279,952 450.141,331	26	324.285,547 450.155,82	15.532	26	324.285,547 450.155,82	27	324.287,531 450.180,741	25.0	27	324.287,531 450.180,741	28	324.286,555 450.206,218	25.496
28	324.286,555 450.206,218	29	324.268,28 450.219,344	22.5	29	324.268,28 450.219,344	30	324.243,3 450.220,343	25.0	30	324.243,3 450.220,343	31	324.209,934 450.214,948	33.799
31	324.209,934 450.214,948	32	324.189,846 450.208,825	21.0	32	324.189,846 450.208,825	33	324.152,424 450.201,156	38.2	33	324.152,424 450.201,156	34	324.139,229 450.201,532	13.2
34	324.139,229 450.201,532	35	324.124,443 450.206,506	15.6	35	324.124,443 450.206,506	36	324.115,961 450.211,802	10.0	36	324.115,961 450.211,802	37	324.103,45 450.220,078	15.001
37	324.103,45 450.220,078	38	324.098,96 450.222,279	5.0	38	324.098,96 450.222,279	39	324.093,961 450.222,226	4.999	39	324.093,961 450.222,226	40	324.080,639 450.218,626	13.8
40	324.080,639 450.218,626	41	324.063,622 450.214,994	17.4	41	324.063,622 450.214,994	42	324.044,183 450.203,863	22.4	42	324.044,183 450.203,863	43	324.032,838 450.200,62	11.799
43	324.032,838 450.200,62	44	324.021,841 450.200,893	11.0	44	324.021,841 450.200,893	1	324.013,536 450.199,634	8.4					

** Lungimile segmentelor sunt determinate în planul de proiecție Stereo 70 și sunt rotunjite la 1 milimetru.

*** Distanța dintre puncte este formată din segmente cumulate ce sunt mai mici decât valoarea 1 milimetru.

**DATE DESPRE IMOBILUL NR. 1840**

Oficiul de Cadastru și Publicitate Imobiliară HUNEDOARA
Biroul de Cadastru și Publicitate Imobiliară Hateg

A. Partea I. Descrierea imobilului

TEREN Extravilan

Adresa: Jud. Hunedoara

Nr. Crt	Nr cadastral Nr. topografic	Suprafața* (mp)	Observații / Referințe
A1		3.200	Sector cadastral:2 Teren neimprejmuit;

B. Partea II. Proprietari și acte

Inscrieri privitoare la dreptul de proprietate și alte drepturi reale	Referințe
1 / 10/07/2023	
Act Administrativ nr. 20/2698, din 09/04/2008 emis de CJPSDPAT HUNEDOARA;	
B1	A1
Intabulare, drept de PROPRIETATE, dobandit prin Reconstituire, cota actuala 1/1	
1) ȘTEFĂNESCU IOAN	

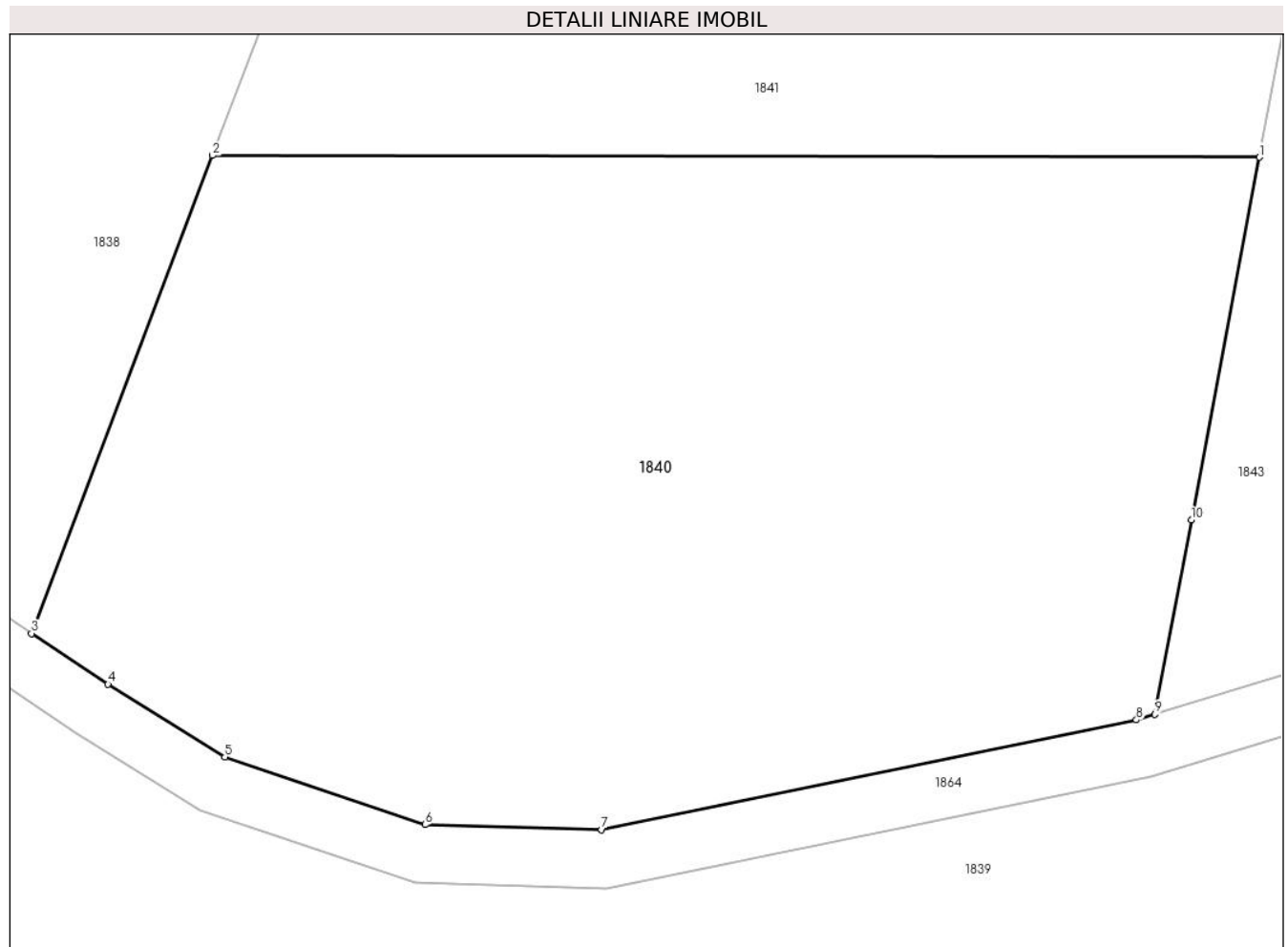
C. Partea III. SARCINI .

Inscrieri privind dezmembramintele dreptului de proprietate, drepturi reale de garanție și sarcini	Referințe
NU SUNT	

Teren

Nr cadastral	Suprafața (mp)*	Observații / Referințe
	3.200	

* Suprafața este determinată în planul de proiecție Stereo 70.



Date referitoare la teren

Crt	Categorie folosință	Intravilan	Suprafața (mp)	Tarla	Parcelă	Nr. topo	Observații / Referințe
1	faneata	NU	3.200	21	257/6	-	ÎMPĂDURITĂ

Lungime Segmente

1) Valorile lungimilor segmentelor sunt obținute din proiecție în plan.

Punct început	X / Y	Punct sfârșit	X / Y	Lungime segment (** (m)
1	324.197,324 450.251,372	2	324.125,312 450.251,492	72.012
2	324.125,312 450.251,492	3	324.112,863 450.218,648	35.124
3	324.112,863 450.218,648	4	324.118,124 450.215,168	6.308
4	324.118,124 450.215,168	5	324.126,163 450.210,148	9.478
5	324.126,163 450.210,148	6	324.139,939 450.205,514	14.535

Punct început	X / Y	Punct sfârșit	X / Y	Lungime segment (** (m)
6	324.139,939 450.205,514	7	324.152,074 450.205,168	12.14
7	324.152,074 450.205,168	8	324.188,859 450.212,706	37.549
8	324.188,859 450.212,706	9	324.190,135 450.213,095	1.334
9	324.190,135 450.213,095	10	324.192,642 450.226,441	13.579
10	324.192,642 450.226,441	1	324.197,324 450.251,372	25.367

** Lungimile segmentelor sunt determinate în planul de proiecție Stereo 70 și sunt rotunjite la 1 milimetru.

*** Distanța dintre puncte este formată din segmente cumulate ce sunt mai mici decât valoarea 1 milimetru.

**DATE DESPRE IMOBILUL NR. 1841**

Oficiul de Cadastru și Publicitate Imobiliară HUNEDOARA
Biroul de Cadastru și Publicitate Imobiliară Hateg

A. Partea I. Descrierea imobilului

TEREN Extravilan

Adresa: Jud. Hunedoara

Nr. Crt	Nr cadastral Nr. topografic	Suprafața* (mp)	Observații / Referințe
A1		9.797	Sector cadastral:2 Teren neimprejmuit;

B. Partea II. Proprietari și acte

Inscrieri privitoare la dreptul de proprietate și alte drepturi reale	Referințe
1 / 10/07/2023	
Act Normativ nr. 7, din 13/03/1996 emis de Parlamentul României;	
B1	A1
Intabulare, drept de PROPRIETATE, dobandit prin Lege, cota actuala 1/1	
1) COMUNA SARMIZEGETUSA-REZERVA COMISIEI LOCALE DE FOND FUNCJAR , CIF:4633293	

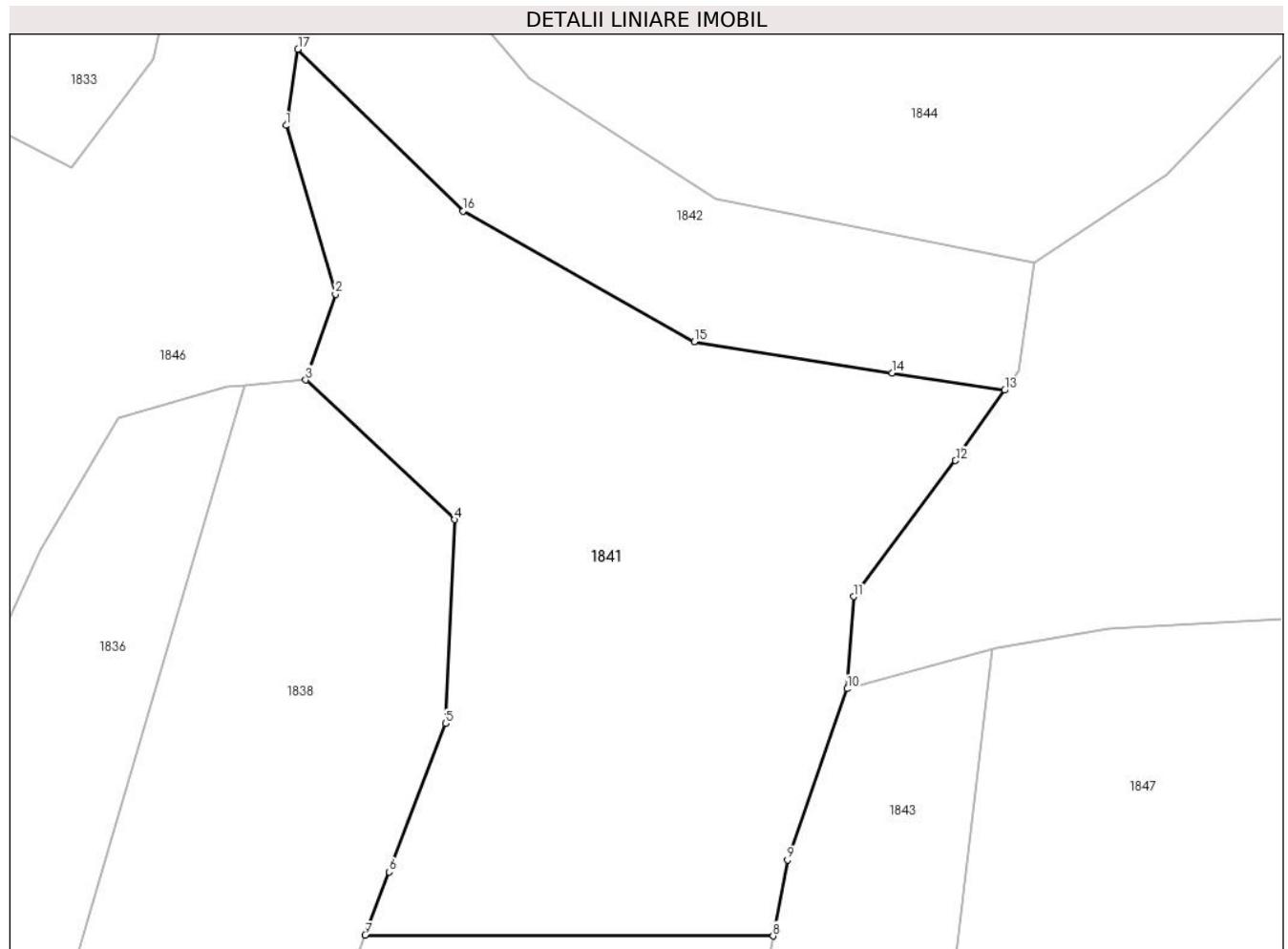
C. Partea III. SARCINI .

Inscrieri privind dezmembramintele dreptului de proprietate, drepturi reale de garanție și sarcini	Referințe
NU SUNT	

Teren

Nr cadastral	Suprafața (mp)*	Observații / Referințe
	9.797	

* Suprafața este determinată în planul de proiecție Stereo 70.



Date referitoare la teren

Crt	Categorie folosință	Intravilan	Suprafața (mp)	Tarla	Parcelă	Nr. topo	Observații / Referințe
1	faneata	NU	9.797	19	257	-	Impădurită

Lungime Segmente

1) Valorile lungimilor segmentelor sunt obținute din proiecție în plan.

Punct început	X / Y	Punct sfârșit	X / Y	Lungime segment (** (m)
1	324.111,358 450.394,338	2	324.120,038 450.364,578	31.0
2	324.120,038 450.364,578	3	324.114,816 450.349,454	16.0
3	324.114,816 450.349,454	4	324.141,059 450.324,811	36.0
4	324.141,059 450.324,811	5	324.139,47 450.288,846	36.0
5	324.139,47 450.288,846	6	324.129,546 450.262,663	28.001

Punct început	X / Y	Punct sfârşit	X / Y	Lungime segment (** (m)
6	324.129,546 450.262,663	7	324.125,312 450.251,492	11.946
7	324.125,312 450.251,492	8	324.197,324 450.251,372	72.012
8	324.197,324 450.251,372	9	324.199,841 450.264,77	13.632
9	324.199,841 450.264,77	10	324.210,417 450.294,972	32.0
10	324.210,417 450.294,972	11	324.211,506 450.311,233	16.297
11	324.211,506 450.311,233	12	324.229,536 450.335,217	30.005
12	324.229,536 450.335,217	13	324.238,215 450.347,623	15.14
13	324.238,215 450.347,623	14	324.218,308 450.350,673	20.139
14	324.218,308 450.350,673	15	324.183,384 450.356,182	35.356
15	324.183,384 450.356,182	16	324.142,535 450.379,21	46.893
16	324.142,535 450.379,21	17	324.113,437 450.407,778	40.778
17	324.113,437 450.407,778	1	324.111,358 450.394,338	13.6

** Lungimile segmentelor sunt determinate în planul de proiecție Stereo 70 și sunt rotunjite la 1 milimetru.

*** Distanța dintre puncte este formată din segmente cumulate ce sunt mai mici decât valoarea 1 milimetru.

**DATE DESPRE IMOBILUL NR. 1842**

Oficiul de Cadastru și Publicitate Imobiliară HUNEDOARA
Biroul de Cadastru și Publicitate Imobiliară Hateg

A. Partea I. Descrierea imobilului

TEREN Extravilan

Adresa: Jud. Hunedoara

Nr. Crt	Nr cadastral Nr. topografic	Suprafața* (mp)	Observații / Referințe
A1		3.694	Sector cadastral:2 Teren neimprejmuit;

B. Partea II. Proprietari și acte

Inscrieri privitoare la dreptul de proprietate și alte drepturi reale	Referințe
1 / 10/07/2023	
Act Administrativ nr. 20/4300, din 23/09/2008 emis de CJPSDPAT HUNEDOARA;	
B1	A1
Intabulare, drept de PROPRIETATE, dobandit prin Reconstituire, cota actuala 1/1	
1) SIMEDRONI MANASIE DEFUNCT:Da	

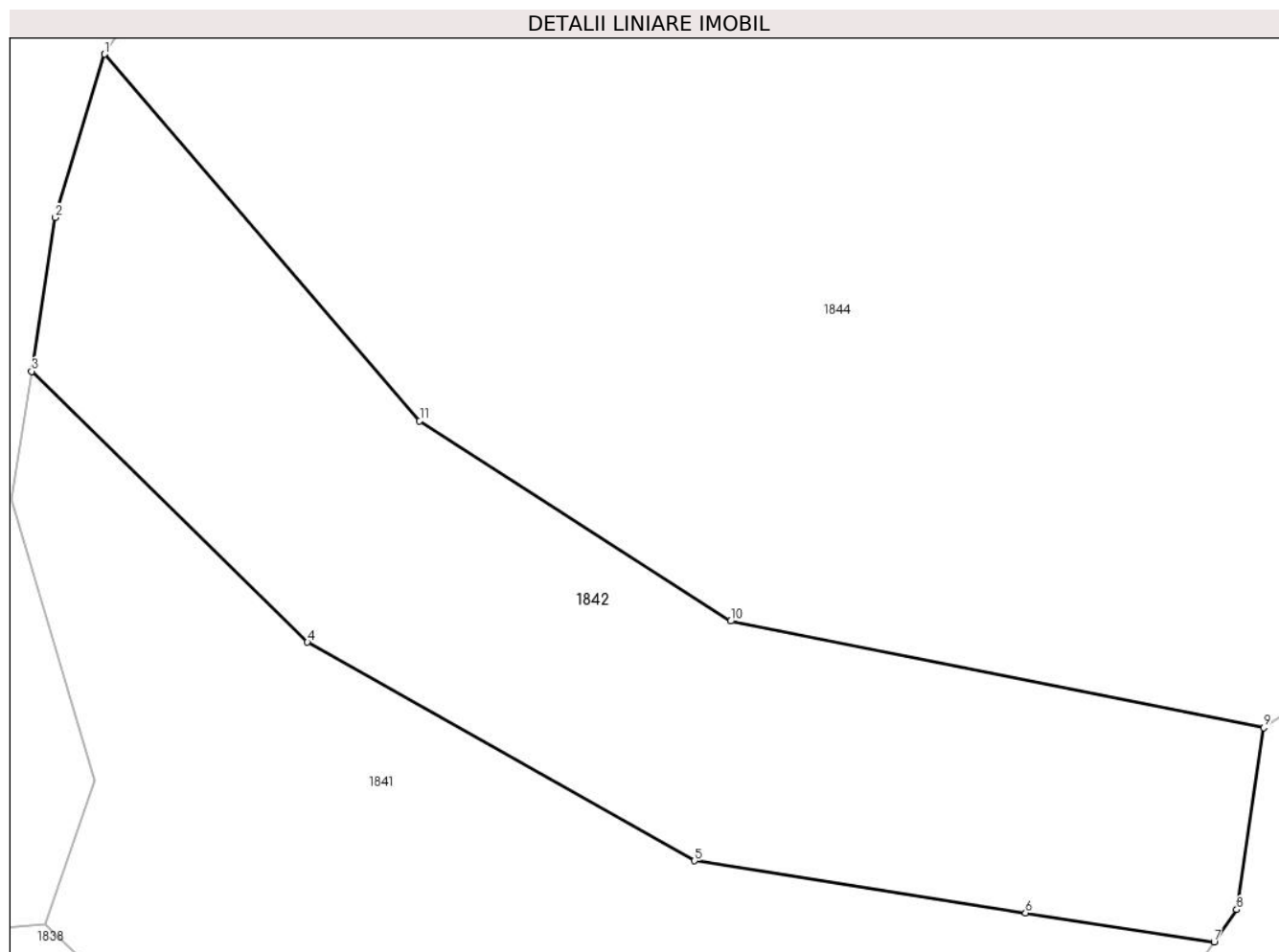
C. Partea III. SARCINI .

Inscrieri privind dezmembramintele dreptului de proprietate, drepturi reale de garanție și sarcini	Referințe
NU SUNT	

Teren

Nr cadastral	Suprafața (mp)*	Observații / Referințe
	3.694	

* Suprafața este determinată în planul de proiecție Stereo 70.



Date referitoare la teren

Crt	Categorie folosință	Intravilan	Suprafața (mp)	Tarla	Parcelă	Nr. topo	Observații / Referințe
1	faneata	NU	3.694	21	257/1	-	ÎMPĂDURITĂ

Lungime Segmente

1) Valorile lungimilor segmentelor sunt obținute din proiecție în plan.

Punct început	X / Y	Punct sfârșit	X / Y	Lungime segment (** (m)
1	324.121,136 450.441,22	2	324.115,944 450.423,985	18.0
2	324.115,944 450.423,985	3	324.113,437 450.407,778	16.4
3	324.113,437 450.407,778	4	324.142,535 450.379,21	40.778
4	324.142,535 450.379,21	5	324.183,384 450.356,182	46.893
5	324.183,384 450.356,182	6	324.218,308 450.350,673	35.356

Punct început	X / Y	Punct sfârșit	X / Y	Lungime segment (** (m)
6	324.218,308 450.350,673	7	324.238,215 450.347,623	20.139
7	324.238,215 450.347,623	8	324.240,589 450.351,016	4.141
8	324.240,589 450.351,016	9	324.243,45 450.370,192	19.388
9	324.243,45 450.370,192	10	324.187,178 450.381,438	57.385
10	324.187,178 450.381,438	11	324.154,387 450.402,551	39.0
11	324.154,387 450.402,551	1	324.121,136 450.441,22	50.999

** Lungimile segmentelor sunt determinate în planul de proiecție Stereo 70 și sunt rotunjite la 1 milimetru.

*** Distanța dintre puncte este formată din segmente cumulate ce sunt mai mici decât valoarea 1 milimetru.

**DATE DESPRE IMOBILUL NR. 1843**

Oficiul de Cadastru și Publicitate Imobiliară HUNEDOARA
Biroul de Cadastru și Publicitate Imobiliară Hateg

A. Partea I. Descrierea imobilului

TEREN Extravilan

Adresa: Jud. Hunedoara

Nr. Crt	Nr cadastral Nr. topografic	Suprafața* (mp)	Observații / Referințe
A1		Din acte: 250 Masurata: 2.500	Sector cadastral:2 Teren neimprejmuit;

B. Partea II. Proprietari și acte

Inscrieri privitoare la dreptul de proprietate și alte drepturi reale		Referințe
1 / 10/07/2023		
Act Administrativ nr. 20/4586, din 22/01/2009 emis de CJPSDPAT HUNEDOARA;		
B1	Intabulare, drept de PROPRIETATE, dobandit prin Reconstituire, cota actuala 1/1 1) SGÎRCEA GHEORGHE	A1

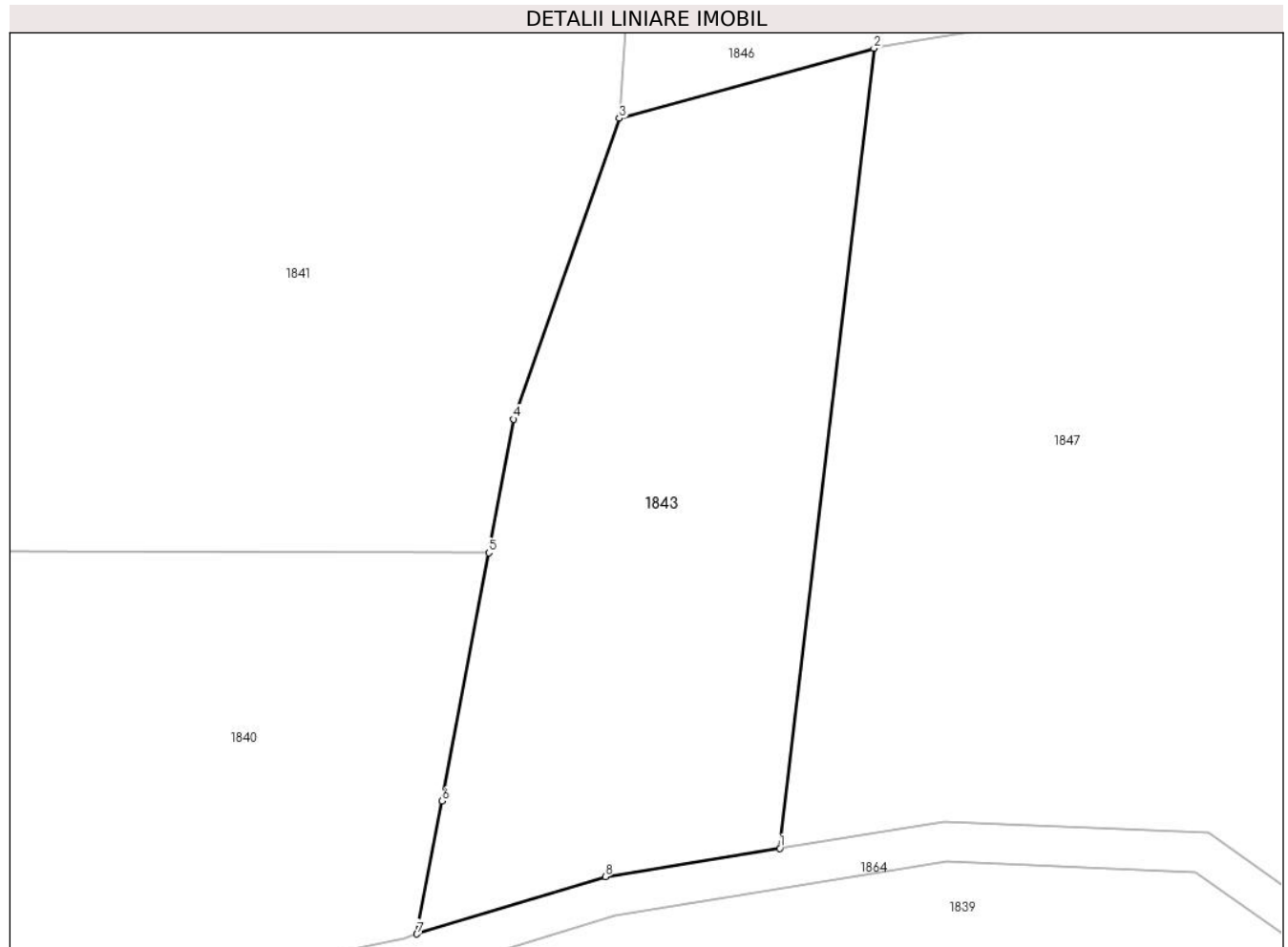
C. Partea III. SARCINI .

Inscrieri privind dezmembramintele dreptului de proprietate, drepturi reale de garanție și sarcini	Referințe
NU SUNT	

Teren

Nr cadastral	Suprafaţa (mp)*	Observaţii / Referinţe
	Din acte: 250 Masurata: 2.500	

* Suprafaţa este determinată în planul de proiecţie Stereo 70.



Date referitoare la teren

Crt	Categorie folosinţă	Intra vilan	Suprafaţa (mp)	Tarla	Parcelă	Nr. topo	Observaţii / Referinţe
1	faneata	NU	2.500	21	256/5	-	ÎMPĂDURITĂ

Lungime Segmente

1) Valorile lungimilor segmentelor sunt obţinute din proiecţie în plan.

Punct început	X / Y	Punct sfârşit	X / Y	Lungime segment (** (m)
1	324.226,535 450.221,684	2	324.235,994 450.302,004	80.875
2	324.235,994 450.302,004	3	324.210,417 450.294,972	26.526
3	324.210,417 450.294,972	4	324.199,841 450.264,77	32.0
4	324.199,841 450.264,77	5	324.197,324 450.251,372	13.632
5	324.197,324 450.251,372	6	324.192,642 450.226,441	25.367

Punct început	X / Y	Punct sfârșit	X / Y	Lungime segment (** (m)
6	324.192,642 450.226,441	7	324.190,135 450.213,095	13.579
7	324.190,135 450.213,095	8	324.209,027 450.218,853	19.75
8	324.209,027 450.218,853	1	324.226,535 450.221,684	17.735

** Lungimile segmentelor sunt determinate în planul de proiecție Stereo 70 și sunt rotunjite la 1 milimetru.

*** Distanța dintre puncte este formată din segmente cumulate ce sunt mai mici decât valoarea 1 milimetru.

**DATE DESPRE IMOBILUL NR. 1844**

Oficiul de Cadastru și Publicitate Imobiliară HUNEDOARA
Biroul de Cadastru și Publicitate Imobiliară Hateg

A. Partea I. Descrierea imobilului

TEREN Extravilan

Adresa: Jud. Hunedoara

Nr. Crt	Nr cadastral Nr. topografic	Suprafața* (mp)	Observații / Referințe
A1		21.510	Sector cadastral:2 Teren neimprejmuit;

B. Partea II. Proprietari și acte

Inscrieri privitoare la dreptul de proprietate și alte drepturi reale	Referințe
1 / 10/07/2023	
Act Normativ nr. 7, din 13/03/1996 emis de Parlamentul României;	
B1	A1
Intabulare, drept de PROPRIETATE, dobandit prin Lege, cota actuala 1/1	
1) COMUNA SARMIZEGETUSA-REZERVA COMISIEI LOCALE DE FOND FUNCICIAR , CIF:4633293	

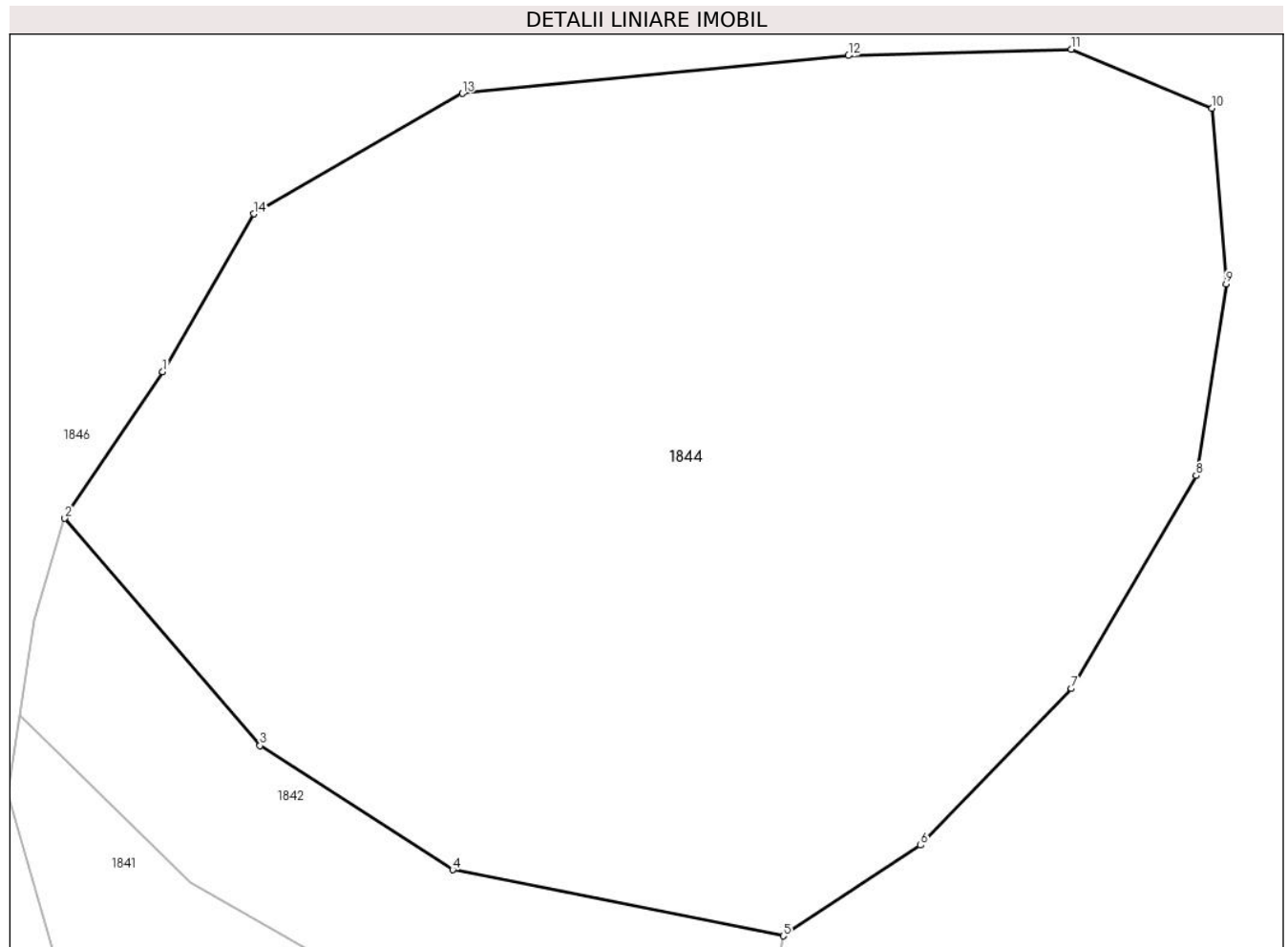
C. Partea III. SARCINI .

Inscrieri privind dezmembramintele dreptului de proprietate, drepturi reale de garanție și sarcini	Referințe
NU SUNT	

Teren

Nr cadastral	Suprafața (mp)*	Observații / Referințe
	21.510	

* Suprafața este determinată în planul de proiecție Stereo 70.



Date referitoare la teren

Crt	Categorie folosință	Intra vilan	Suprafața (mp)	Tarla	Parcelă	Nr. topo	Observații / Referințe
1	faneata	NU	21.510	-	262, 263	-	Impădurită

Lungime Segmente

1) Valorile lungimilor segmentelor sunt obținute din proiecție în plan.

Punct început	X / Y	Punct sfârșit	X / Y	Lungime segment (** (m)
1	324.137,811 450.466,159	2	324.121,136 450.441,22	30.0
2	324.121,136 450.441,22	3	324.154,387 450.402,551	50.999
3	324.154,387 450.402,551	4	324.187,178 450.381,438	39.0
4	324.187,178 450.381,438	5	324.243,45 450.370,192	57.385
5	324.243,45 450.370,192	6	324.266,816 450.385,619	27.999

Punct început	X / Y	Punct sfârşit	X / Y	Lungime segment (** (m)
6	324.266,816 450.385,619	7	324.292,489 450.412,264	37.001
7	324.292,489 450.412,264	8	324.313,741 450.448,49	42.0
8	324.313,741 450.448,49	9	324.318,844 450.481,093	33.0
9	324.318,844 450.481,093	10	324.316,477 450.510,999	30.0
10	324.316,477 450.510,999	11	324.292,482 450.521,011	26.0
11	324.292,482 450.521,011	12	324.254,498 450.519,922	38.0
12	324.254,498 450.519,922	13	324.188,814 450.513,474	66.0
13	324.188,814 450.513,474	14	324.153,277 450.493,026	41.0
14	324.153,277 450.493,026	1	324.137,811 450.466,159	31.001

** Lungimile segmentelor sunt determinate în planul de proiecție Stereo 70 și sunt rotunjite la 1 milimetru.

*** Distanța dintre puncte este formată din segmente cumulate ce sunt mai mici decât valoarea 1 milimetru.

**DATE DESPRE IMOBILUL NR. 1845**

Oficiul de Cadastru și Publicitate Imobiliară HUNEDOARA
Biroul de Cadastru și Publicitate Imobiliară Hateg

A. Partea I. Descrierea imobilului

TEREN Extravilan

Adresa: Jud. Hunedoara

Nr. Crt	Nr cadastral Nr. topografic	Suprafața* (mp)	Observații / Referințe
A1		23.930	Sector cadastral:2 Teren neimprejmuit;

B. Partea II. Proprietari și acte

Inscrieri privitoare la dreptul de proprietate și alte drepturi reale	Referințe
1 / 10/07/2023	
Act Normativ nr. 7, din 13/03/1996 emis de Parlamentul României;	
B1	A1
Intabulare, drept de PROPRIETATE, dobandit prin Lege, cota actuala 1/1	
1) COMUNA SARMIZEGETUSA-REZERVA COMISIEI LOCALE DE FOND FUNCICIAR , CIF:4633293	

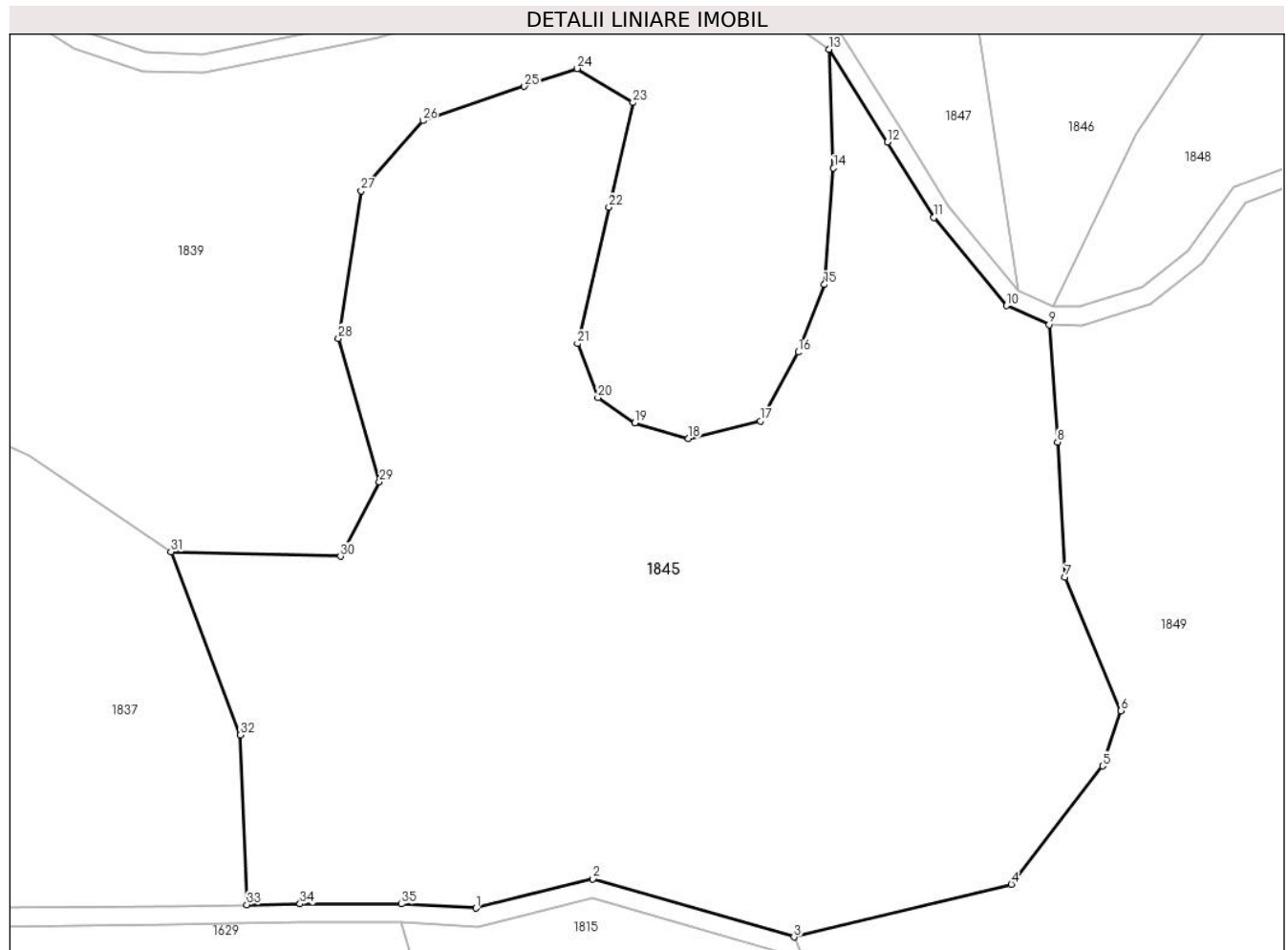
C. Partea III. SARCINI .

Inscrieri privind dezmembramintele dreptului de proprietate, drepturi reale de garanție și sarcini	Referințe
NU SUNT	

Teren

Nr cadastral	Suprafața (mp)*	Observații / Referințe
	23.930	

* Suprafața este determinată în planul de proiecție Stereo 70.



Date referitoare la teren

Crt	Categorie folosință	Intra vilan	Suprafața (mp)	Tarla	Parcelă	Nr. topo	Observații / Referințe
1	faneata	NU	23.930	-	242	-	Impădurită

Lungime Segmente

1) Valorile lungimilor segmentelor sunt obținute din proiecție în plan.

Punct început	X / Y	Punct sfârșit	X / Y	Lungime segment (** (m)
1	324.210,8 450.022,176	2	324.235,863 450.028,437	25.833
3	324.279,039 450.016,004	4	324.325,688 450.027,315	48.001
5	324.345,235 450.052,65	6	324.349,22 450.064,498	12.5
7	324.337,216 450.093,08	8	324.335,591 450.122,034	29.0
9	324.333,795 450.147,221	10	324.324,65 450.151,267	10.0

Punct început	X / Y	Punct sfârșit	X / Y	Lungime segment (** (m)
2	324.235,863 450.028,437	3	324.279,039 450.016,004	44.93
4	324.325,688 450.027,315	5	324.345,235 450.052,65	31.999
6	324.349,22 450.064,498	7	324.337,216 450.093,08	31.0
8	324.335,591 450.122,034	9	324.333,795 450.147,221	25.251
10	324.324,65 450.151,267	11	324.309,056 450.170,163	24.5

Punct început	X / Y	Punct sfârșit	X / Y	Lungime segment (** (m)
11	324.309,056 450.170,163	12	324.299,069 450.186,327	19.0
13	324.286,555 450.206,218	14	324.287,531 450.180,741	25.496
15	324.285,547 450.155,82	16	324.279,952 450.141,331	15.532
17	324.271,843 450.126,589	18	324.256,41 450.122,849	15.88
19	324.244,868 450.126,131	20	324.236,998 450.131,562	9.562
21	324.232,584 450.143,148	22	324.239,333 450.172,379	30.0
23	324.244,508 450.194,789	24	324.232,566 450.202,097	14.001
25	324.221,197 450.198,259	26	324.199,405 450.190,902	23.0
27	324.186,162 450.175,915	28	324.181,316 450.144,284	32.0
29	324.190,098 450.113,512	30	324.181,742 450.097,57	17.999
31	324.145,339 450.098,541	32	324.160,267 450.059,283	42.0
33	324.161,664 450.022,88	34	324.173,07 450.023,07	11.408
35	324.194,813 450.023,07	1	324.210,8 450.022,176	16.012

Punct început	X / Y	Punct sfârșit	X / Y	Lungime segment (** (m)
12	324.299,069 450.186,327	13	324.286,555 450.206,218	23.5
14	324.287,531 450.180,741	15	324.285,547 450.155,82	25.0
16	324.279,952 450.141,331	17	324.271,843 450.126,589	16.825
18	324.256,41 450.122,849	19	324.244,868 450.126,131	12.0
20	324.236,998 450.131,562	21	324.232,584 450.143,148	12.398
22	324.239,333 450.172,379	23	324.244,508 450.194,789	23.0
24	324.232,566 450.202,097	25	324.221,197 450.198,259	11.999
26	324.199,405 450.190,902	27	324.186,162 450.175,915	20.0
28	324.181,316 450.144,284	29	324.190,098 450.113,512	32.001
30	324.181,742 450.097,57	31	324.145,339 450.098,541	36.416
32	324.160,267 450.059,283	33	324.161,664 450.022,88	36.43
34	324.173,07 450.023,07	35	324.194,813 450.023,07	21.743

** Lungimile segmentelor sunt determinate în planul de proiecție Stereo 70 și sunt rotunjite la 1 milimetru.

*** Distanța dintre puncte este formată din segmente cumulate ce sunt mai mici decât valoarea 1 milimetru.

**DATE DESPRE IMOBILUL NR. 1846**

Oficiul de Cadastru și Publicitate Imobiliară HUNEDOARA
Biroul de Cadastru și Publicitate Imobiliară Hateg

A. Partea I. Descrierea imobilului

TEREN Extravilan

Adresa: Jud. Hunedoara

Nr. Crt	Nr cadastral Nr. topografic	Suprafața* (mp)	Observații / Referințe
A1		94.495	Sector cadastral:2 Teren neimprejmuit;

B. Partea II. Proprietari și acte

Inscrieri privitoare la dreptul de proprietate și alte drepturi reale	Referințe
1 / 10/07/2023	
Act Normativ nr. 7, din 13/03/1996 emis de Parlamentul României;	
B1	A1
Intabulare, drept de PROPRIETATE, dobandit prin Lege, cota actuala 1/1	
1) COMUNA SARMIZEGETUSA-REZERVA COMISIEI LOCALE DE FOND FUNCICIAR , CIF:4633293	

C. Partea III. SARCINI .

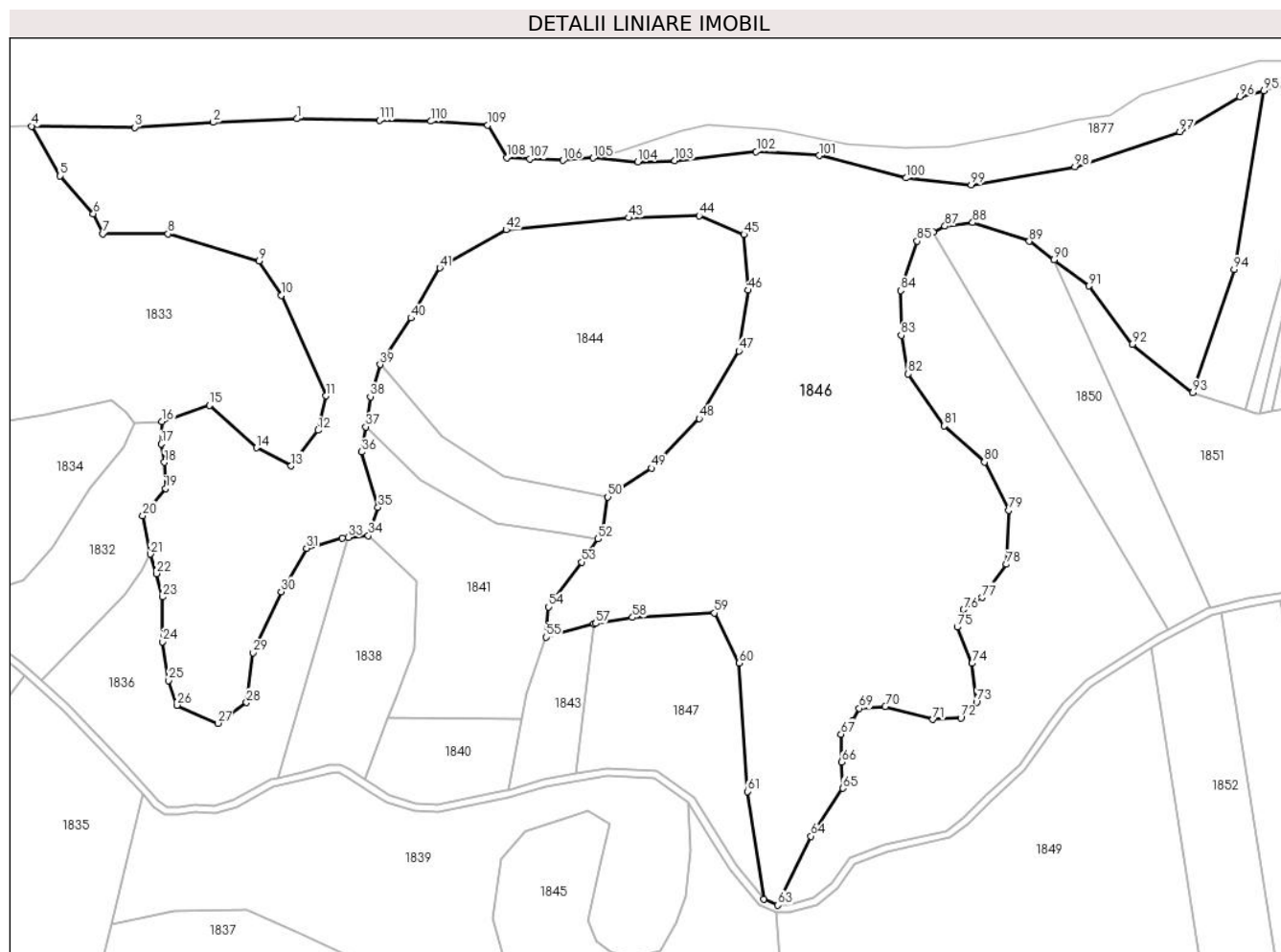
Inscrieri privind dezmembramintele dreptului de proprietate, drepturi reale de garanție și sarcini	Referințe
NU SUNT	

Anexa Nr. 1 La Partea I

Teren

Nr cadastral	Suprafața (mp)*	Observații / Referințe
	94.495	

* Suprafața este determinată în planul de proiecție Stereo 70.



Date referitoare la teren

Crt	Categorie folosință	Intravilan	Suprafața (mp)	Tarla	Parcelă	Nr. topo	Observații / Referințe
1	padure	NU	94.495	-	264	-	

Lungime Segmente

1) Valorile lungimilor segmentelor sunt obținute din proiecție în plan.

Punct început	X / Y	Punct sfârșit	X / Y	Lungime segment	Punct început	X / Y	Punct sfârșit	X / Y	Lungime segment	Punct început	X / Y	Punct sfârșit	X / Y	Lungime segment
1	324.076,541 450.573,092	2	324.031,577 450.571,153	45.006	2	324.031,577 450.571,153	3	323.989,489 450.568,426	42.176	3	323.989,489 450.568,426	4	323.934,085 450.569,128	55.408
4	323.934,085 450.569,128	5	323.949,389 450.542,429	30.774	5	323.949,389 450.542,429	6	323.967,225 450.522,159	27.0	6	323.967,225 450.522,159	7	323.972,329 450.511,299	12.0
7	323.972,329 450.511,299	8	324.007,329 450.511,278	35.0	8	324.007,329 450.511,278	9	324.056,236 450.496,816	51.0	9	324.056,236 450.496,816	10	324.068,211 450.478,361	22.0
10	324.068,211 450.478,361	11	324.092,188 450.424,453	59.0	11	324.092,188 450.424,453	12	324.087,867 450.405,951	19.0	12	324.087,867 450.405,951	13	324.073,395 450.386,805	24.0
13	324.073,395 450.386,805	14	324.054,78 450.396,526	21.0	14	324.054,78 450.396,526	15	324.029,568 450.419,337	34.0	15	324.029,568 450.419,337	16	324.004,033 450.410,563	27.0
16	324.004,033 450.410,563	17	324.003,658 450.398,569	12.0	17	324.003,658 450.398,569	18	324.005,431 450.388,728	9.999	18	324.005,431 450.388,728	19	324.006,002 450.374,739	14.001

Punct început	X / Y	Punct sfârșit	X / Y	Lungime segment	Punct început	X / Y	Punct sfârșit	X / Y	Lungime segment	Punct început	X / Y	Punct sfârșit	X / Y	Lungime segment
19	324.006,002 450.374,739	20	323.993,792 450.360,182	19.0	20	323.993,792 450.360,182	21	323.997,89 450.339,586	21.0	21	323.997,89 450.339,586	22	324.001,067 450.329,054	11.00 1
22	324.001,067 450.329,054	23	324.004,46 450.316,505	13.0	23	324.004,46 450.316,505	24	324.004,434 450.292,505	24.0	24	324.004,434 450.292,505	25	324.007,611 450.271,747	21.0
25	324.007,611 450.271,747	26	324.012,141 450.258,5	14.0	26	324.012,141 450.258,5	27	324.034,078 450.248,766	24.0	27	324.034,078 450.248,766	28	324.049,479 450.259,894	19.00 1
28	324.049,479 450.259,894	29	324.052,881 450.286,679	27.0	29	324.052,881 450.286,679	30	324.068,009 450.319,346	36.0	30	324.068,009 450.319,346	31	324.081,664 450.342,639	27.0
31	324.081,664 450.342,639	32	324.100,871 450.348,216	20.0	32	324.100,871 450.348,216	33	324.104,075 450.348,5	3.217	33	324.104,075 450.348,5	34	324.114,816 450.349,454	10.78 3
34	324.114,816 450.349,454	35	324.120,038 450.364,578	16.0	35	324.120,038 450.364,578	36	324.111,358 450.394,338	31.0	36	324.111,358 450.394,338	37	324.113,437 450.407,778	13.6
37	324.113,437 450.407,778	38	324.115,944 450.423,985	16.4	38	324.115,944 450.423,985	39	324.121,136 450.441,22	18.0	39	324.121,136 450.441,22	40	324.137,811 450.466,159	30.0
40	324.137,811 450.466,159	41	324.153,277 450.493,026	31.00 1	41	324.153,277 450.493,026	42	324.188,814 450.513,474	41.0	42	324.188,814 450.513,474	43	324.254,498 450.519,922	66.0
43	324.254,498 450.519,922	44	324.292,482 450.521,011	38.0	44	324.292,482 450.521,011	45	324.316,477 450.510,999	26.0	45	324.316,477 450.510,999	46	324.318,844 450.481,093	30.0
46	324.318,844 450.481,093	47	324.313,741 450.448,49	33.0	47	324.313,741 450.448,49	48	324.292,489 450.412,264	42.0	48	324.292,489 450.412,264	49	324.266,816 450.385,619	37.00 1
49	324.266,816 450.385,619	50	324.243,45 450.370,192	27.99 9	50	324.243,45 450.370,192	51	324.240,589 450.351,016	19.38 8	51	324.240,589 450.351,016	52	324.238,215 450.347,623	4.141
52	324.238,215 450.347,623	53	324.229,536 450.335,217	15.14	53	324.229,536 450.335,217	54	324.211,506 450.311,233	30.00 5	54	324.211,506 450.311,233	55	324.210,417 450.294,972	16.29 7
55	324.210,417 450.294,972	56	324.235,994 450.302,004	26.52 6	56	324.235,994 450.302,004	57	324.236,933 450.302,262	0.974	57	324.236,933 450.302,262	58	324.256,669 450.305,502	20.0
58	324.256,669 450.305,502	59	324.300,603 450.307,918	44.0	59	324.300,603 450.307,918	60	324.313,958 450.281,055	30.0	60	324.313,958 450.281,055	61	324.318,264 450.212,19	68.99 9
61	324.318,264 450.212,19	62	324.327,133 450.154,542	58.32 6	62	324.327,133 450.154,542	63	324.334,671 450.151,208	8.242	63	324.334,671 450.151,208	64	324.352,425 450.188,164	40.99 9
64	324.352,425 450.188,164	65	324.369,673 450.213,923	31.0	65	324.369,673 450.213,923	66	324.368,97 450.227,906	14.00 1	66	324.368,97 450.227,906	67	324.368,644 450.242,902	15.0
67	324.368,644 450.242,902	68	324.374,871 450.250,076	9.5	68	324.374,871 450.250,076	69	324.378,407 450.256,69	7.5	69	324.378,407 450.256,69	70	324.392,367 450.257,746	14.0
70	324.392,367 450.257,746	71	324.417,953 450.250,846	26.5	71	324.417,953 450.250,846	72	324.432,935 450.251,574	15.0	72	324.432,935 450.251,574	73	324.441,373 450.260,106	12.0
73	324.441,373 450.260,106	74	324.438,888 450.280,959	21.00 1	74	324.438,888 450.280,959	75	324.430,93 450.300,392	20.99 9	75	324.430,93 450.300,392	76	324.434,393 450.309,774	10.00 1
76	324.434,393 450.309,774	77	324.444,516 450.316,217	11.99 9	77	324.444,516 450.316,217	78	324.457,452 450.334,012	22.0	78	324.457,452 450.334,012	79	324.458,639 450.362,988	29.0
79	324.458,639 450.362,988	80	324.445,561 450.388,872	29.0	80	324.445,561 450.388,872	81	324.424,012 450.408,279	29.0	81	324.424,012 450.408,279	82	324.404,624 450.436,209	34.0
82	324.404,624 450.436,209	83	324.400,912 450.456,879	21.00 1	83	324.400,912 450.456,879	84	324.400,577 450.480,876	23.99 9	84	324.400,577 450.480,876	85	324.409,414 450.507,445	28.0
85	324.409,414 450.507,445	86	324.418,253 450.512,19	10.03 2	86	324.418,253 450.512,19	87	324.424,392 450.515,485	6.967	87	324.424,392 450.515,485	88	324.439,273 450.517,373	15.0
88	324.439,273 450.517,373	89	324.469,669 450.507,368	32.0	89	324.469,669 450.507,368	90	324.482,893 450.497,427	16.54 4	90	324.482,893 450.497,427	91	324.501,643 450.483,334	23.45 6
91	324.501,643 450.483,334	92	324.524,832 450.451,977	39.0	92	324.524,832 450.451,977	93	324.557,52 450.426,125	41.67 5	93	324.557,52 450.426,125	94	324.579,629 450.492,195	69.67 1
94	324.579,629 450.492,195	95	324.595,571 450.588,02	97.14 2	95	324.595,571 450.588,02	96	324.582,743 450.584,887	13.20 5	96	324.582,743 450.584,887	97	324.550,432 450.566,053	37.39 9
97	324.550,432 450.566,053	98	324.494,1 450.547,209	59.4	98	324.494,1 450.547,209	99	324.438,515 450.537,657	56.4	99	324.438,515 450.537,657	100	324.403,504 450.541,3	35.2
100	324.403,504 450.541,3	101	324.356,838 450.553,363	48.2	101	324.356,838 450.553,363	102	324.323,099 450.555,388	33.8	102	324.323,099 450.555,388	103	324.279,359 450.550,605	44.00 1
103	324.279,359 450.550,605	104	324.259,475 450.549,804	19.9	104	324.259,475 450.549,804	105	324.235,481 450.552,053	24.09 9	105	324.235,481 450.552,053	106	324.219,306 450.550,688	16.23 2
106	324.219,306 450.550,688	107	324.201,38 450.551,467	17.94 3	107	324.201,38 450.551,467	108	324.189,103 450.552,248	12.30 2	108	324.189,103 450.552,248	109	324.178,972 450.569,585	20.08
109	324.178,972 450.569,585	110	324.148,444 450.571,728	30.60 3	110	324.148,444 450.571,728	111	324.120,773 450.572,312	27.67 7	111	324.120,773 450.572,312	1	324.076,541 450.573,092	44.23 9

** Lungimile segmentelor sunt determinate în planul de proiecție Stereo 70 și sunt rotunjite la 1 milimetru.

*** Distanța dintre puncte este formată din segmente cumulate ce sunt mai mici decât valoarea 1 milimetru.

**DATE DESPRE IMOBILUL NR. 1847**

Oficiul de Cadastru și Publicitate Imobiliară HUNEDOARA
Biroul de Cadastru și Publicitate Imobiliară Hateg

A. Partea I. Descrierea imobilului

TEREN Extravilan

Adresa: Jud. Hunedoara

Nr. Crt	Nr cadastral Nr. topografic	Suprafața* (mp)	Observații / Referințe
A1		8.149	Sector cadastral:2 Teren neimprejmuit;

B. Partea II. Proprietari și acte

Inscrieri privitoare la dreptul de proprietate și alte drepturi reale	Referințe
1 / 10/07/2023	
Act Normativ nr. 7, din 13/03/1996 emis de Parlamentul României;	
B1	A1
Intabulare, drept de PROPRIETATE, dobandit prin Lege, cota actuala 1/1	
1) COMUNA SARMIZEGETUSA-REZERVA COMISIEI LOCALE DE FOND FUNCICIAR , CIF:4633293	

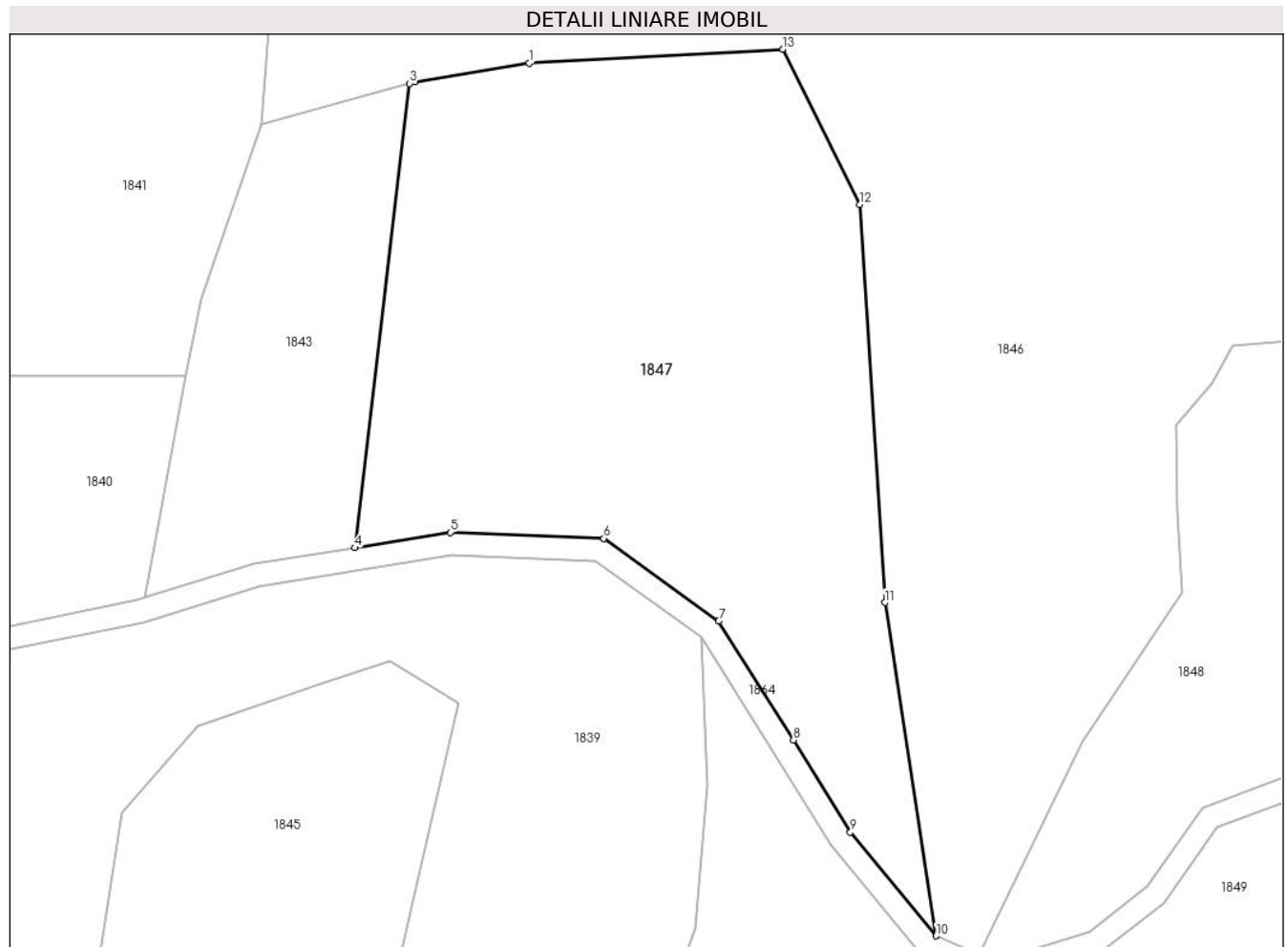
C. Partea III. SARCINI .

Inscrieri privind dezmembramintele dreptului de proprietate, drepturi reale de garanție și sarcini	Referințe
NU SUNT	

Teren

Nr cadastral	Suprafața (mp)*	Observații / Referințe
	8.149	

* Suprafața este determinată în planul de proiecție Stereo 70.



Date referitoare la teren

Crt	Categorie folosință	Intravilan	Suprafața (mp)	Tarla	Parcelă	Nr. topo	Observații / Referințe
1	faneata	NU	8.149	-	256	-	Impădurită

Lungime Segmente

1) Valorile lungimilor segmentelor sunt obținute din proiecție în plan.

Punct început	X / Y	Punct sfârșit	X / Y	Lungime segment (** (m)
1	324.256,669 450.305,502	2	324.236,933 450.302,262	20.0
2	324.236,933 450.302,262	3	324.235,994 450.302,004	0.974
3	324.235,994 450.302,004	4	324.226,535 450.221,684	80.875
4	324.226,535 450.221,684	5	324.243,058 450.224,356	16.738
5	324.243,058 450.224,356	6	324.269,639 450.223,292	26.602

Punct început	X / Y	Punct sfârșit	X / Y	Lungime segment (** (m)
6	324.269,639 450.223,292	7	324.289,524 450.209,01	24.482
7	324.289,524 450.209,01	8	324.302,464 450.188,443	24.299
8	324.302,464 450.188,443	9	324.312,315 450.172,498	18.743
9	324.312,315 450.172,498	10	324.327,133 450.154,542	23.281
10	324.327,133 450.154,542	11	324.318,264 450.212,19	58.326
11	324.318,264 450.212,19	12	324.313,958 450.281,055	68.999
12	324.313,958 450.281,055	13	324.300,603 450.307,918	30.0
13	324.300,603 450.307,918	1	324.256,669 450.305,502	44.0

** Lungimile segmentelor sunt determinate în planul de proiecție Stereo 70 și sunt rotunjite la 1 milimetru.

*** Distanța dintre puncte este formată din segmente cumulate ce sunt mai mici decât valoarea 1 milimetru.

**DATE DESPRE IMOBILUL NR. 1848**

Oficiul de Cadastru și Publicitate Imobiliară HUNEDOARA
Biroul de Cadastru și Publicitate Imobiliară Hateg

A. Partea I. Descrierea imobilului

TEREN Extravilan

Adresa: Jud. Hunedoara

Nr. Crt	Nr cadastral Nr. topografic	Suprafața* (mp)	Observații / Referințe
A1		21.565	Sector cadastral:2 Teren neimprejmuit;

B. Partea II. Proprietari și acte

Inscrieri privitoare la dreptul de proprietate și alte drepturi reale		Referințe
1 / 10/07/2023		
Act Normativ nr. 7, din 13/03/1996 emis de Parlamentul României;		
B1	Intabulare, drept de PROPRIETATE, dobandit prin Lege, cota actuala 1/1	A1
1) COMUNA SARMIZEGETUSA-REZERVA COMISIEI LOCALE DE FOND FUNCJAR , CIF:4633293		

C. Partea III. SARCINI .

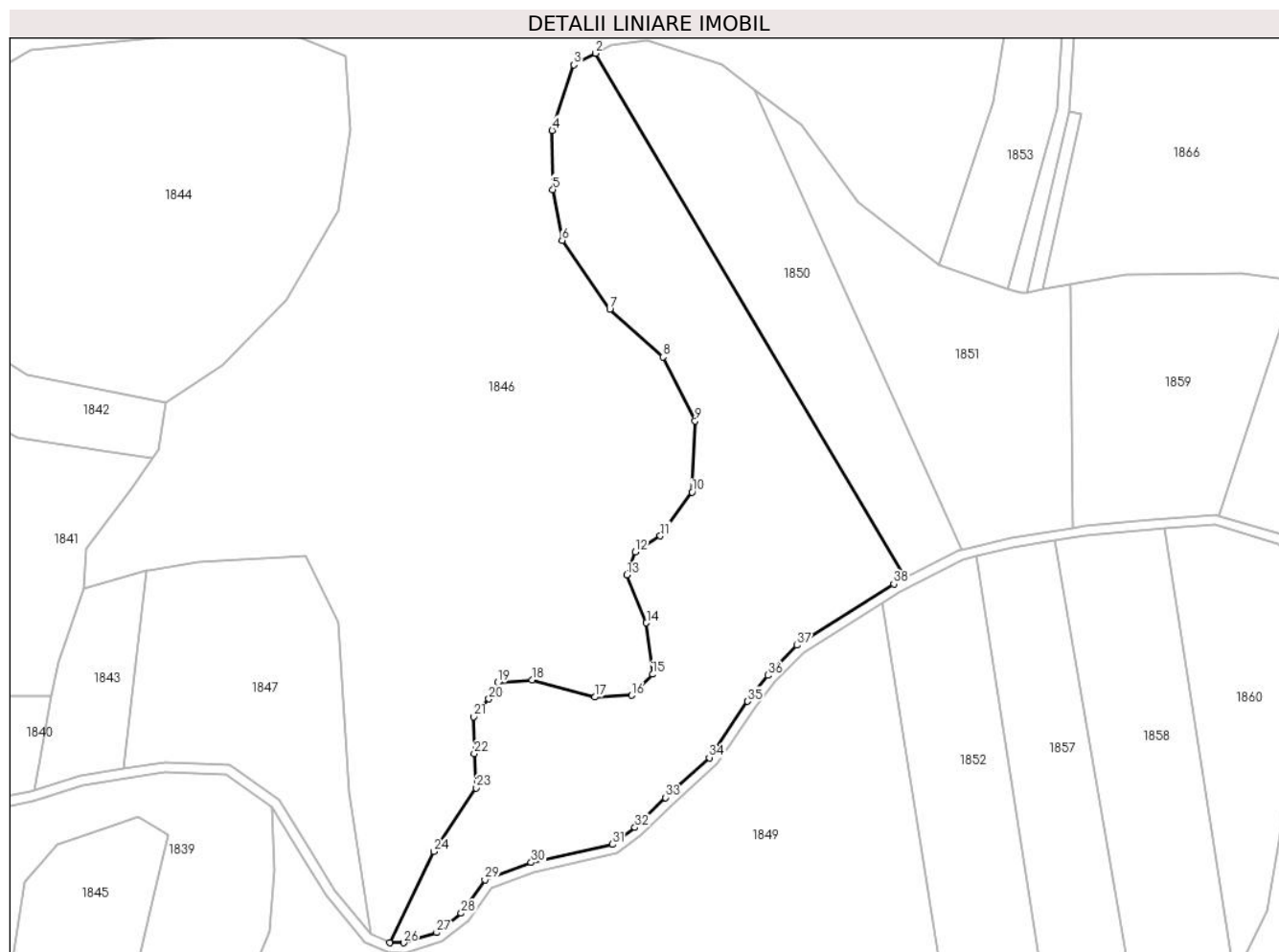
Inscrieri privind dezmembramintele dreptului de proprietate, drepturi reale de garanție și sarcini	Referințe
NU SUNT	

Anexa Nr. 1 La Partea I

Teren

Nr cadastral	Suprafața (mp)*	Observații / Referințe
	21.565	

* Suprafața este determinată în planul de proiecție Stereo 70.



Date referitoare la teren

Crt	Categorie folosință	Intravilan	Suprafața (mp)	Tarla	Parcelă	Nr. topo	Observații / Referințe
1	faneata	NU	21.565	-	255	-	Impădurită

Lungime Segmente

1) Valorile lungimilor segmentelor sunt obținute din proiecție în plan.

Punct început	X / Y	Punct sfârșit	X / Y	Lungime segment (** (m)
1	324.544,105 450.299,134	2	324.418,253 450.512,19	247.45
3	324.409,414 450.507,445	4	324.400,577 450.480,876	28.0
5	324.400,912 450.456,879	6	324.404,624 450.436,209	21.001
7	324.424,012 450.408,279	8	324.445,561 450.388,872	29.0
9	324.458,639 450.362,988	10	324.457,452 450.334,012	29.0

Punct început	X / Y	Punct sfârșit	X / Y	Lungime segment (** (m)
2	324.418,253 450.512,19	3	324.409,414 450.507,445	10.032
4	324.400,577 450.480,876	5	324.400,912 450.456,879	23.999
6	324.404,624 450.436,209	7	324.424,012 450.408,279	34.0
8	324.445,561 450.388,872	9	324.458,639 450.362,988	29.0
10	324.457,452 450.334,012	11	324.444,516 450.316,217	22.0

Punct început	X / Y	Punct sfârșit	X / Y	Lungime segment (** (m)
11	324.444,516 450.316,217	12	324.434,393 450.309,774	11.999
13	324.430,93 450.300,392	14	324.438,888 450.280,959	20.999
15	324.441,373 450.260,106	16	324.432,935 450.251,574	12.0
17	324.417,953 450.250,846	18	324.392,367 450.257,746	26.5
19	324.378,407 450.256,69	20	324.374,871 450.250,076	7.5
21	324.368,644 450.242,902	22	324.368,97 450.227,906	15.0
23	324.369,673 450.213,923	24	324.352,425 450.188,164	31.0
25	324.334,671 450.151,208	26	324.340,231 450.151,118	5.561
27	324.353,729 450.155,225	28	324.363,647 450.163,115	12.674
29	324.373,306 450.176,691	30	324.392,045 450.183,691	20.004
31	324.425,136 450.191,05	32	324.434,183 450.197,944	11.374
33	324.446,566 450.210,065	34	324.464,412 450.226,26	24.099
35	324.479,953 450.249,142	36	324.488,197 450.259,645	13.352
37	324.500,116 450.271,886	38	324.539,38 450.296,703	46.449

Punct început	X / Y	Punct sfârșit	X / Y	Lungime segment (** (m)
12	324.434,393 450.309,774	13	324.430,93 450.300,392	10.001
14	324.438,888 450.280,959	15	324.441,373 450.260,106	21.001
16	324.432,935 450.251,574	17	324.417,953 450.250,846	15.0
18	324.392,367 450.257,746	19	324.378,407 450.256,69	14.0
20	324.374,871 450.250,076	21	324.368,644 450.242,902	9.5
22	324.368,97 450.227,906	23	324.369,673 450.213,923	14.001
24	324.352,425 450.188,164	25	324.334,671 450.151,208	40.999
26	324.340,231 450.151,118	27	324.353,729 450.155,225	14.109
28	324.363,647 450.163,115	29	324.373,306 450.176,691	16.661
30	324.392,045 450.183,691	31	324.425,136 450.191,05	33.899
32	324.434,183 450.197,944	33	324.446,566 450.210,065	17.328
34	324.464,412 450.226,26	35	324.479,953 450.249,142	27.661
36	324.488,197 450.259,645	37	324.500,116 450.271,886	17.085
38	324.539,38 450.296,703	1	324.544,105 450.299,134	5.314

** Lungimile segmentelor sunt determinate în planul de proiecție Stereo 70 și sunt rotunjite la 1 milimetru.

*** Distanța dintre puncte este formată din segmente cumulate ce sunt mai mici decât valoarea 1 milimetru.

**DATE DESPRE IMOBILUL NR. 1849**

Oficiul de Cadastru și Publicitate Imobiliară HUNEDOARA
Biroul de Cadastru și Publicitate Imobiliară Hateg

A. Partea I. Descrierea imobilului

TEREN Extravilan

Adresa: Jud. Hunedoara

Nr. Crt	Nr cadastral Nr. topografic	Suprafața* (mp)	Observații / Referințe
A1		67.007	Sector cadastral:2 Teren neimprejmuit;

B. Partea II. Proprietari și acte

Inscrieri privitoare la dreptul de proprietate și alte drepturi reale		Referințe
1 / 10/07/2023		
Act Normativ nr. 7, din 13/03/1996 emis de Parlamentul României;		
B1	Intabulare, drept de PROPRIETATE, dobandit prin Lege, cota actuala 1/1	A1
1) COMUNA SARMIZEGETUSA-REZERVA COMISIEI LOCALE DE FOND FUNCICIAR , CIF:4633293		

C. Partea III. SARCINI .

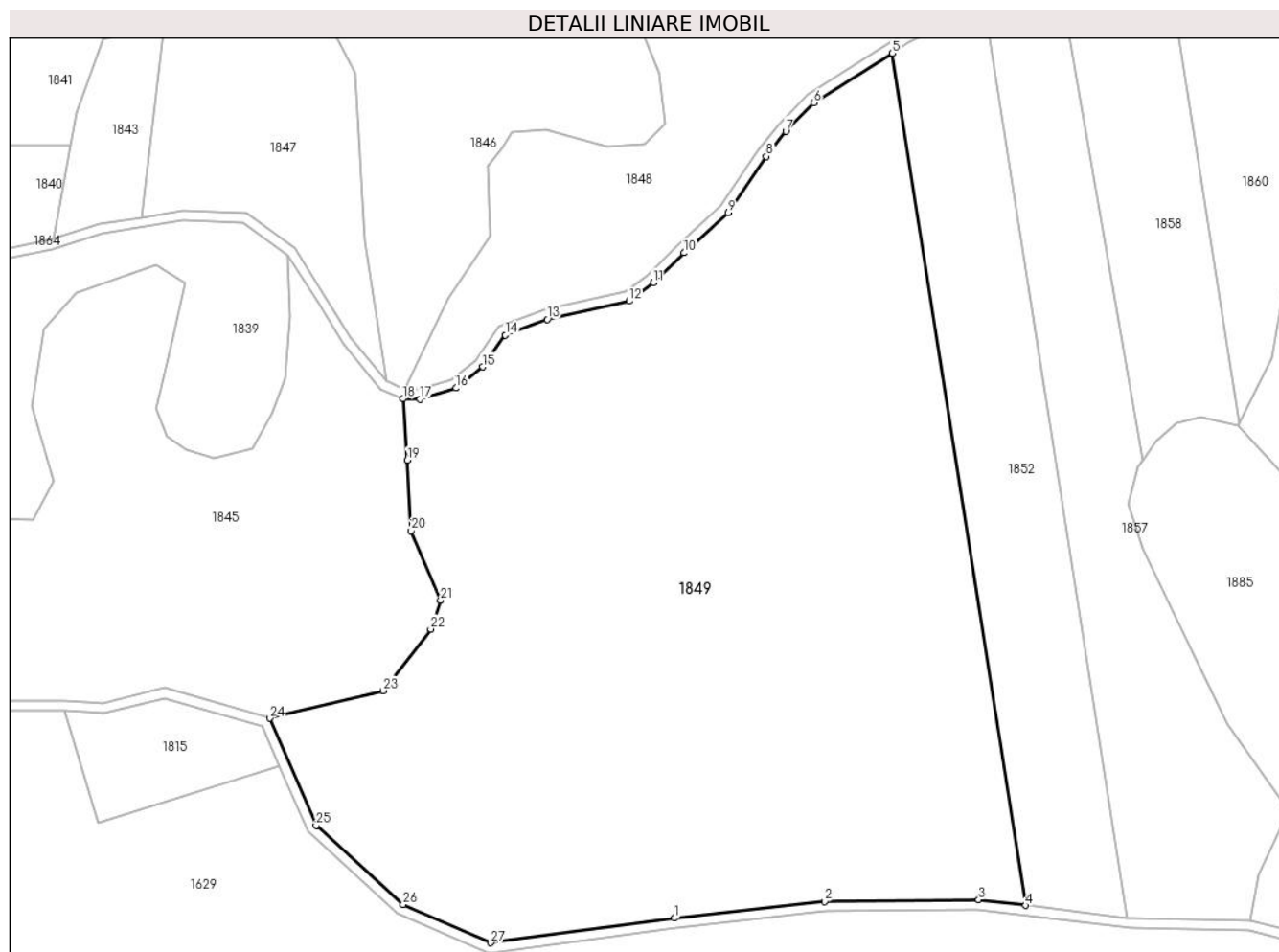
Inscrieri privind dezmembramintele dreptului de proprietate, drepturi reale de garanție și sarcini	Referințe
NU SUNT	

Anexa Nr. 1 La Partea I

Teren

Nr cadastral	Suprafața (mp)*	Observații / Referințe
	67.007	

* Suprafața este determinată în planul de proiecție Stereo 70.



Date referitoare la teren

Crt	Categorie folosință	Intravilan	Suprafața (mp)	Tarla	Parcelă	Nr. topo	Observații / Referințe
1	faneata	NU	67.007	-	244	-	Impădurită

Lungime Segmente

1) Valorile lungimilor segmentelor sunt obținute din proiecție în plan.

Punct început	X / Y	Punct sfârșit	X / Y	Lungime segment (** (m)
1	324.445,331 449.933,897	2	324.507,092 449.940,755	62.141
3	324.570,438 449.941,443	4	324.589,758 449.939,108	19.461
5	324.534,924 450.289,155	6	324.502,652 450.268,757	38.178
7	324.491,212 450.257,007	8	324.483,185 450.246,781	13.0
9	324.467,453 450.223,618	10	324.449,31 450.207,154	24.5

Punct început	X / Y	Punct sfârșit	X / Y	Lungime segment (** (m)
2	324.507,092 449.940,755	3	324.570,438 449.941,443	63.35
4	324.589,758 449.939,108	5	324.534,924 450.289,155	354.316
6	324.502,652 450.268,757	7	324.491,212 450.257,007	16.399
8	324.483,185 450.246,781	9	324.467,453 450.223,618	28.0
10	324.449,31 450.207,154	11	324.436,804 450.194,912	17.5

Punct început	X / Y	Punct sfârșit	X / Y	Lungime segment (** (m)
11	324.436,804 450.194,912	12	324.426,862 450.187,336	12.5
13	324.393,185 450.179,847	14	324.375,854 450.173,373	18.501
15	324.366,579 450.160,336	16	324.355,623 450.151,62	14.0
17	324.340,794 450.147,108	18	324.333,795 450.147,221	7.0
19	324.335,591 450.122,034	20	324.337,216 450.093,08	29.0
21	324.349,22 450.064,498	22	324.345,235 450.052,65	12.5
23	324.325,688 450.027,315	24	324.279,039 450.016,004	48.001
25	324.298,085 449.971,929	26	324.333,868 449.939,478	48.306
27	324.369,838 449.923,792	1	324.445,331 449.933,897	76.166

Punct început	X / Y	Punct sfârșit	X / Y	Lungime segment (** (m)
12	324.426,862 450.187,336	13	324.393,185 450.179,847	34.5
14	324.375,854 450.173,373	15	324.366,579 450.160,336	16.0
16	324.355,623 450.151,62	17	324.340,794 450.147,108	15.5
18	324.333,795 450.147,221	19	324.335,591 450.122,034	25.251
20	324.337,216 450.093,08	21	324.349,22 450.064,498	31.0
22	324.345,235 450.052,65	23	324.325,688 450.027,315	31.999
24	324.279,039 450.016,004	25	324.298,085 449.971,929	48.014
26	324.333,868 449.939,478	27	324.369,838 449.923,792	39.241

** Lungimile segmentelor sunt determinate în planul de proiecție Stereo 70 și sunt rotunjite la 1 milimetru.

*** Distanța dintre puncte este formată din segmente cumulate ce sunt mai mici decât valoarea 1 milimetru.

**DATE DESPRE IMOBILUL NR. 1850**

Oficiul de Cadastru și Publicitate Imobiliară HUNEDOARA
Biroul de Cadastru și Publicitate Imobiliară Hateg

A. Partea I. Descrierea imobilului

TEREN Extravilan

Adresa: Jud. Hunedoara

Nr. Crt	Nr cadastral Nr. topografic	Suprafața* (mp)	Observații / Referințe
A1		9.000	Sector cadastral:2 Teren neimprejmuit;

B. Partea II. Proprietari și acte

Inscrieri privitoare la dreptul de proprietate și alte drepturi reale		Referințe
1 / 10/07/2023		
Act Administrativ nr. 20/5828, din 06/04/2009 emis de CJPSDPAT HUNEDOARA;		
B1	Intabulare, drept de PROPRIETATE, dobandit prin Reconstituire, cota actuala 1/1 1) BOGDAN EMILIA	A1

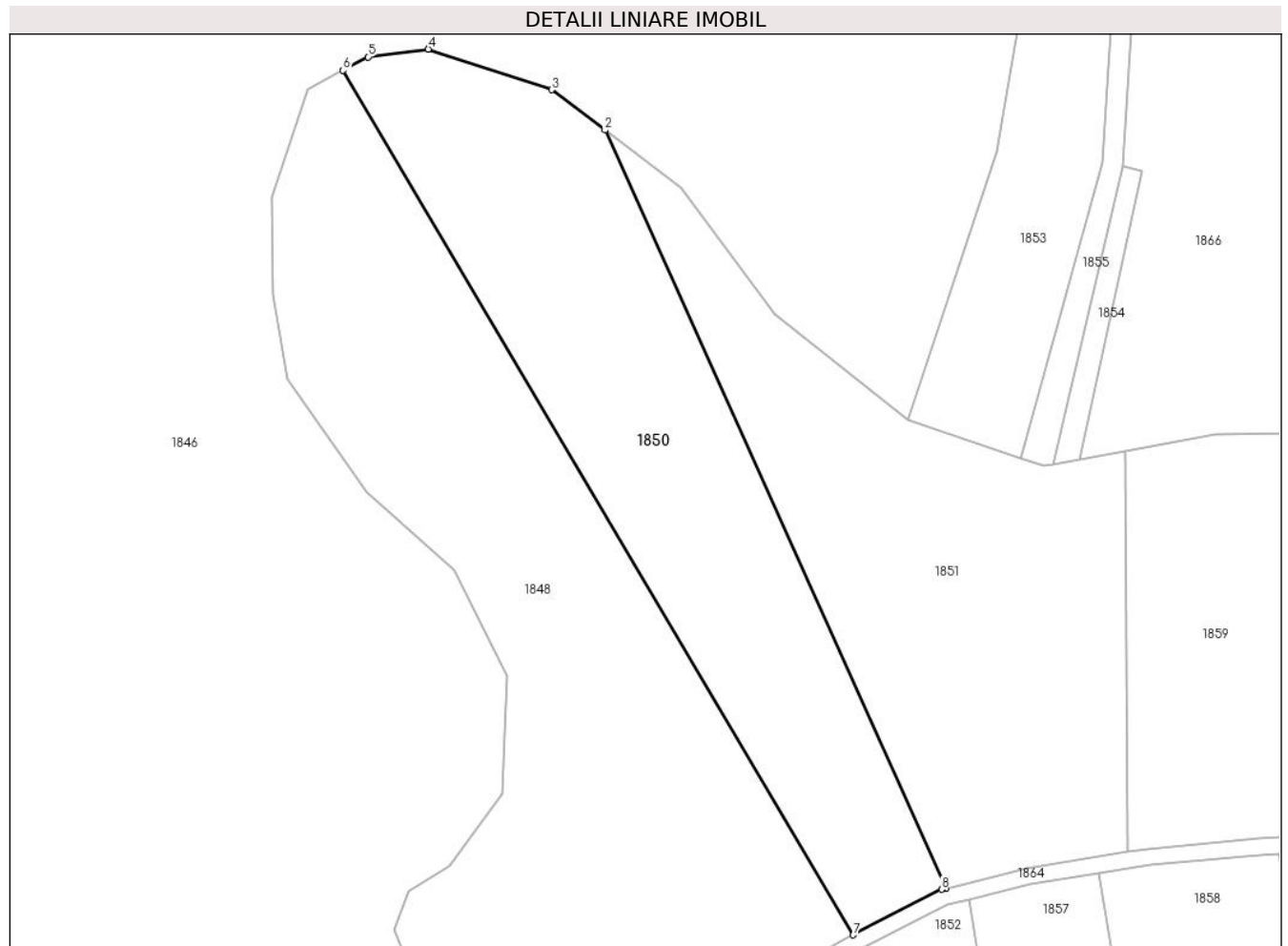
C. Partea III. SARCINI .

Inscrieri privind dezmembramintele dreptului de proprietate, drepturi reale de garanție și sarcini	Referințe
NU SUNT	

Teren

Nr cadastral	Suprafața (mp)*	Observații / Referințe
	9.000	

* Suprafața este determinată în planul de proiecție Stereo 70.



Date referitoare la teren

Crt	Categorie folosință	Intravilan	Suprafața (mp)	Tarla	Parcelă	Nr. topo	Observații / Referințe
1	faneata	NU	9.000	21	255/8	-	ÎMPĂDURITĂ

Lungime Segmente

1) Valorile lungimilor segmentelor sunt obținute din proiecție în plan.

Punct început	X / Y	Punct sfârșit	X / Y	Lungime segment (** (m)
1	324.566,983 450.310,617	2	324.482,893 450.497,427	204.864
2	324.482,893 450.497,427	3	324.469,669 450.507,368	16.544
3	324.469,669 450.507,368	4	324.439,273 450.517,373	32.0
4	324.439,273 450.517,373	5	324.424,392 450.515,485	15.0
5	324.424,392 450.515,485	6	324.418,253 450.512,19	6.967

Punct început	X / Y	Punct sfârşit	X / Y	Lungime segment (** (m)
6	324.418,253 450.512,19	7	324.544,105 450.299,134	247.45
7	324.544,105 450.299,134	8	324.565,92 450.310,354	24.531
8	324.565,92 450.310,354	1	324.566,983 450.310,617	1.095

** Lungimile segmentelor sunt determinate în planul de proiecţie Stereo 70 şi sunt rotunjite la 1 milimetru.

*** Distanţa dintre puncte este formată din segmente cumulate ce sunt mai mici decât valoarea 1 milimetru.

**DATE DESPRE IMOBILUL NR. 1851**

Oficiul de Cadastru și Publicitate Imobiliară HUNEDOARA
Biroul de Cadastru și Publicitate Imobiliară Hateg

A. Partea I. Descrierea imobilului

TEREN Extravilan

Adresa: Jud. Hunedoara

Nr. Crt	Nr cadastral Nr. topografic	Suprafața* (mp)	Observații / Referințe
A1		9.000	Sector cadastral:2 Teren neimprejmuit;

B. Partea II. Proprietari și acte

Inscrieri privitoare la dreptul de proprietate și alte drepturi reale	Referințe
1 / 10/07/2023	
Act Administrativ nr. 20/5657, din 16/03/2009 emis de CJPSDPAT HUNEDOARA;	
B1	A1
Intabulare, drept de PROPRIETATE, dobandit prin Reconstituire, cota actuala 1/1 1) BOGDAN EMILIA-RODICA	

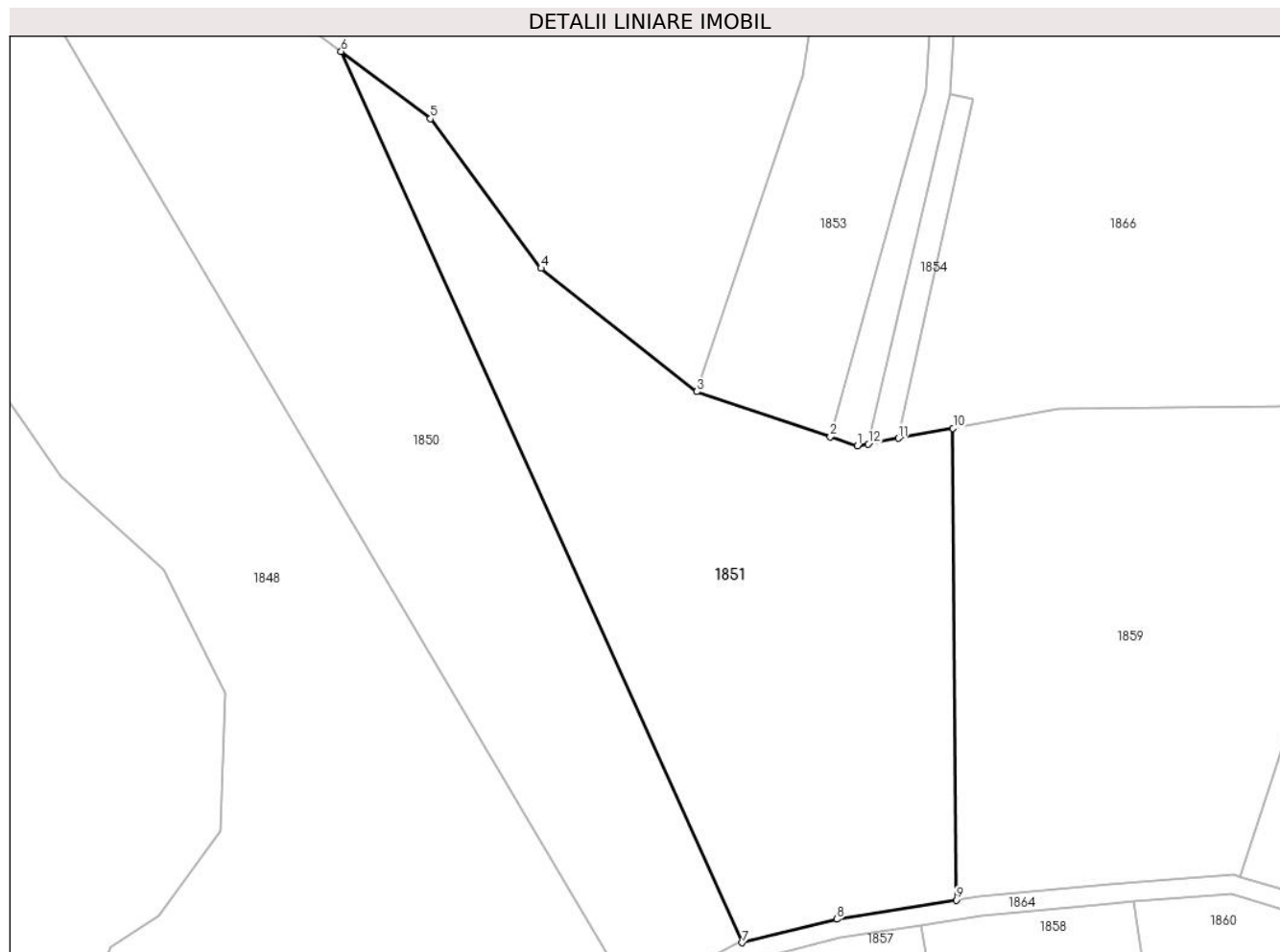
C. Partea III. SARCINI .

Inscrieri privind dezmembramintele dreptului de proprietate, drepturi reale de garanție și sarcini	Referințe
NU SUNT	

Teren

Nr cadastral	Suprafața (mp)*	Observații / Referințe
	9.000	

* Suprafața este determinată în planul de proiecție Stereo 70.



Date referitoare la teren

Crt	Categorie folosință	Intravilan	Suprafața (mp)	Tarla	Parcelă	Nr. topo	Observații / Referințe
1	faneata	NU	9.000	21	255/7	-	ÎMPĂDURITĂ

Lungime Segmente

1) Valorile lungimilor segmentelor sunt obținute din proiecție în plan.

Punct început	X / Y	Punct sfârșit	X / Y	Lungime segment (** (m)
1	324.591,211 450.414,76	2	324.585,509 450.416,683	6.018
2	324.585,509 450.416,683	3	324.557,52 450.426,125	29.539
3	324.557,52 450.426,125	4	324.524,832 450.451,977	41.675
4	324.524,832 450.451,977	5	324.501,643 450.483,334	39.0
5	324.501,643 450.483,334	6	324.482,893 450.497,427	23.456

Punct început	X / Y	Punct sfârşit	X / Y	Lungime segment (** (m)
6	324.482,893 450.497,427	7	324.566,983 450.310,617	204.864
7	324.566,983 450.310,617	8	324.586,92 450.315,553	20.539
8	324.586,92 450.315,553	9	324.611,952 450.319,561	25.351
9	324.611,952 450.319,561	10	324.611,291 450.418,451	98.892
10	324.611,291 450.418,451	11	324.599,838 450.416,346	11.645
11	324.599,838 450.416,346	12	324.593,472 450.415,176	6.473
12	324.593,472 450.415,176	1	324.591,211 450.414,76	2.299

** Lungimile segmentelor sunt determinate în planul de proiecție Stereo 70 și sunt rotunjite la 1 milimetru.

*** Distanța dintre puncte este formată din segmente cumulate ce sunt mai mici decât valoarea 1 milimetru.

**DATE DESPRE IMOBILUL NR. 1852**

Oficiul de Cadastru și Publicitate Imobiliară HUNEDOARA
Biroul de Cadastru și Publicitate Imobiliară Hateg

A. Partea I. Descrierea imobilului

TEREN Extravilan

Adresa: Jud. Hunedoara

Nr. Crt	Nr cadastral Nr. topografic	Suprafața* (mp)	Observații / Referințe
A1		14.800	Sector cadastral:2 Teren neimprejmuit;

B. Partea II. Proprietari și acte

Inscrieri privitoare la dreptul de proprietate și alte drepturi reale		Referințe
1 / 10/07/2023		
Act Administrativ nr. 91054/185, din 27/10/2004 emis de CJPSDPAT HUNEDOARA;		
B1	Intabulare, drept de PROPRIETATE, dobandit prin Reconstituire, cota actuala 1/1 1) VIDA ANTONIO 2) VIDA VICTORIA	A1

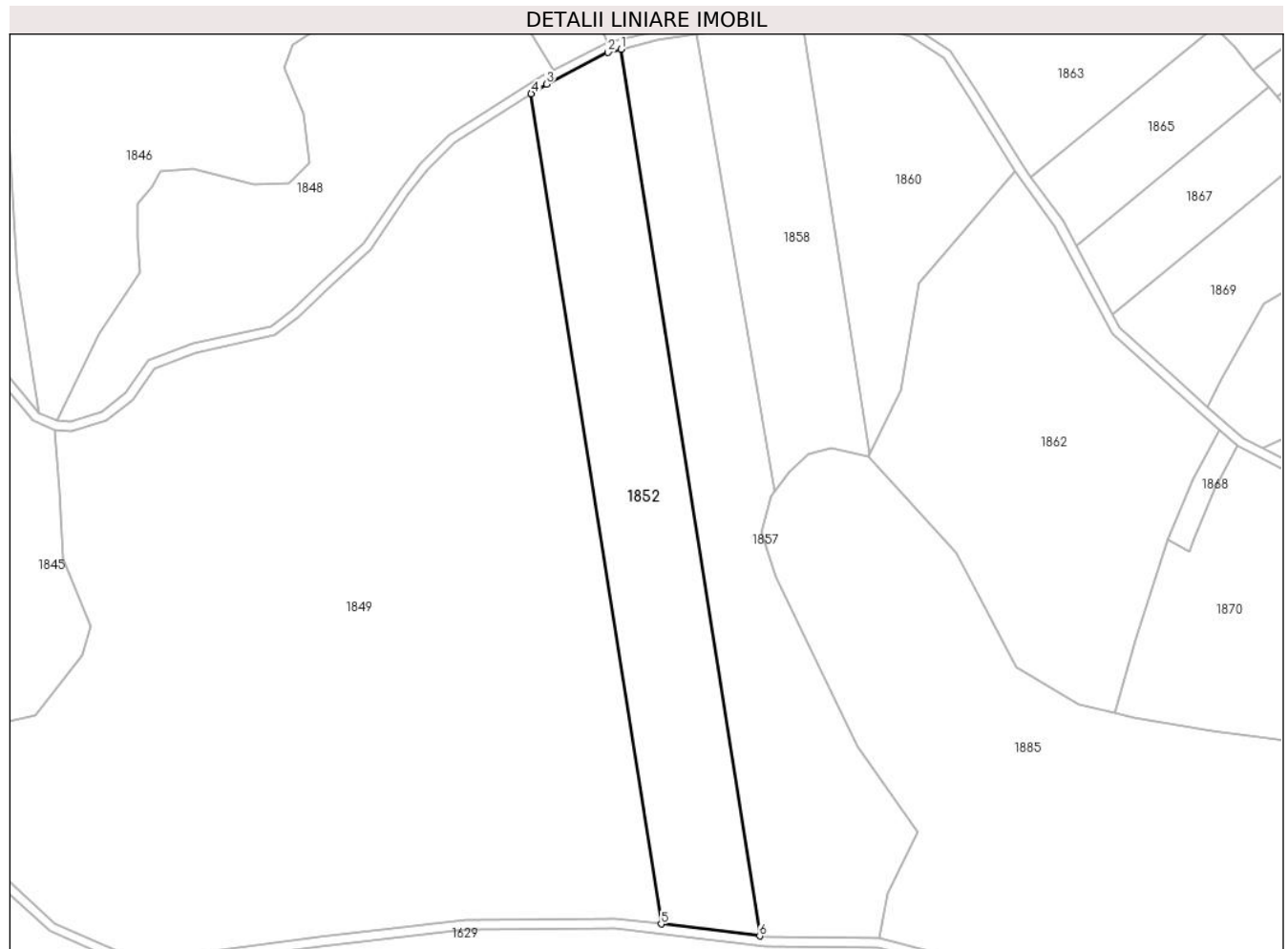
C. Partea III. SARCINI .

Inscrieri privind dezmembramintele dreptului de proprietate, drepturi reale de garanție și sarcini	Referințe
NU SUNT	

Teren

Nr cadastral	Suprafața (mp)*	Observații / Referințe
	14.800	

* Suprafața este determinată în planul de proiecție Stereo 70.



Date referitoare la teren

Crt	Categorie folosință	Intravilan	Suprafața (mp)	Tarla	Parcelă	Nr. topo	Observații / Referințe
1	pașune	NU	14.800	22	244/4	-	ÎMPĂDURITĂ

Lungime Segmente

1) Valorile lungimilor segmentelor sunt obținute din proiecție în plan.

Punct început	X / Y	Punct sfârșit	X / Y	Lungime segment (** (m)
1	324.572,775 450.307,93	2	324.567,334 450.306,583	5.605
2	324.567,334 450.306,583	3	324.541,367 450.293,227	29.2
3	324.541,367 450.293,227	4	324.534,924 450.289,155	7.622
4	324.534,924 450.289,155	5	324.589,758 449.939,108	354.316
5	324.589,758 449.939,108	6	324.631,337 449.934,085	41.881

Punct început	X / Y	Punct sfârşit	X / Y	Lungime segment (** (m)
6	324.631,337 449.934,085	1	324.572,775 450.307,93	378.404

** Lungimile segmentelor sunt determinate în planul de proiecţie Stereo 70 şi sunt rotunjite la 1 milimetru.

*** Distanţa dintre puncte este formată din segmente cumulate ce sunt mai mici decât valoarea 1 milimetru.

**DATE DESPRE IMOBILUL NR. 1853**

Oficiul de Cadastru și Publicitate Imobiliară HUNEDOARA
Biroul de Cadastru și Publicitate Imobiliară Hateg

A. Partea I. Descrierea imobilului

TEREN Extravilan

Adresa: Jud. Hunedoara

Nr. Crt	Nr cadastral Nr. topografic	Suprafața* (mp)	Observații / Referințe
A1	61386	4.100	Sector cadastral:2 Teren neimprejmuit;

B. Partea II. Proprietari și acte

Inscrieri privitoare la dreptul de proprietate și alte drepturi reale		Referințe
28314 / 01/10/2019		
Act Administrativ nr. 20/5057, din 15/01/2009 emis de COMISIA JUDETEANA HUNEDOARA;		
B1	Intabulare, drept de PROPRIETATE, dobandit prin Lege, cota actuala 1/1, cota initiala 1/1 1) IJECONI SOFIA 2) TODONI ANA-LETIȚIA-FLORENTINA	A1

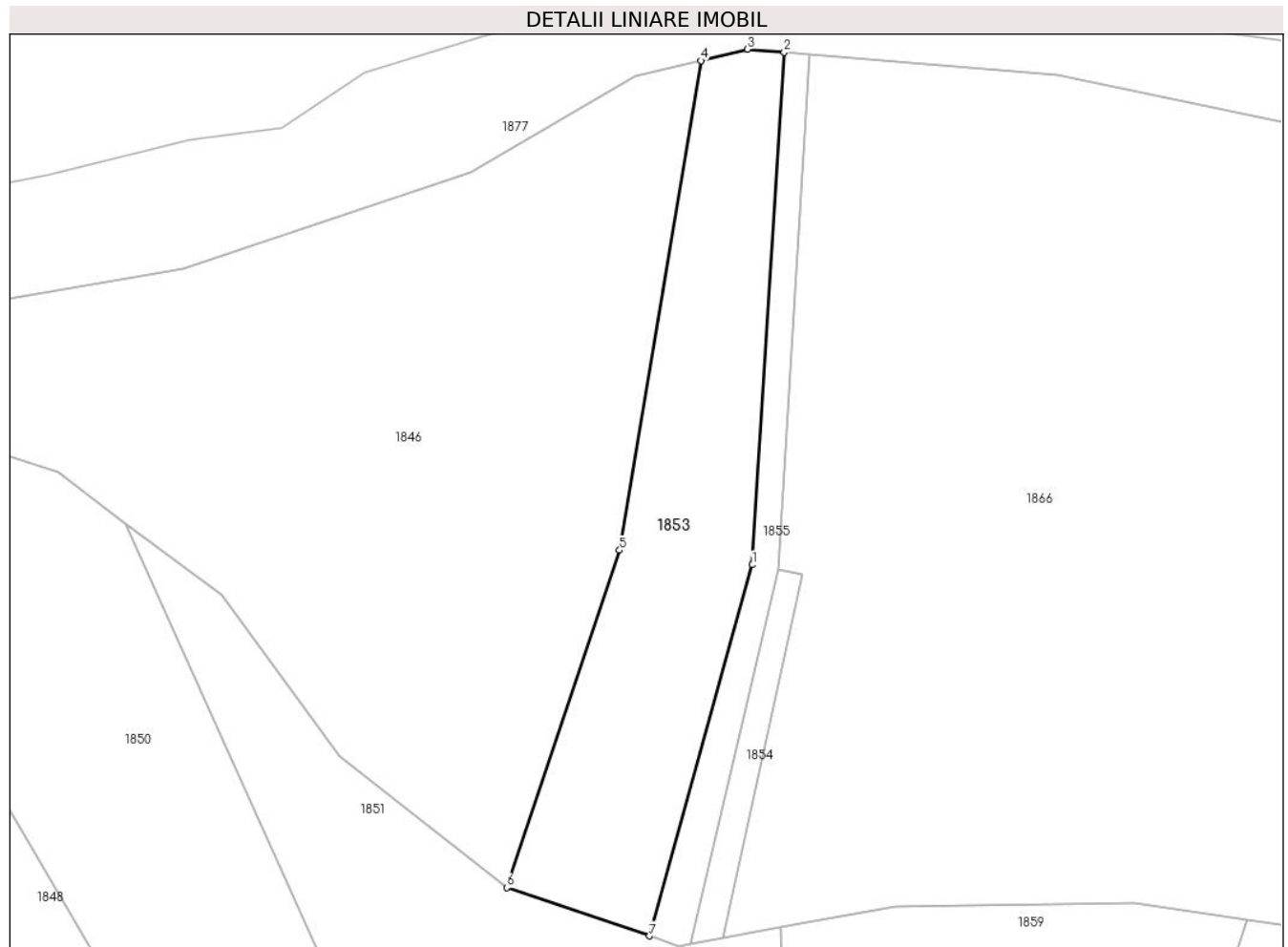
C. Partea III. SARCINI .

Inscrieri privind dezmembramintele dreptului de proprietate, drepturi reale de garanție și sarcini	Referințe
NU SUNT	

Teren

Nr cadastral	Suprafața (mp)*	Observații / Referințe
61386	4.100	

* Suprafața este determinată în planul de proiecție Stereo 70.



Date referitoare la teren

Crt	Categorie folosință	Intra vilan	Suprafața (mp)	Tarla	Parcelă	Nr. topo	Observații / Referințe
1	padure	NU	4.100	21	264/16	-	UP III POIENI, UA 7A%

Lungime Segmente

1) Valorile lungimilor segmentelor sunt obținute din proiecție în plan.

Punct început	X / Y	Punct sfârșit	X / Y	Lungime segment (** (m)
1	324.605,67 450.489,332	2	324.611,918 450.589,646	100.508
2	324.611,918 450.589,646	3	324.604,698 450.590,249	7.245
3	324.604,698 450.590,249	4	324.595,571 450.588,02	9.395
4	324.595,571 450.588,02	5	324.579,629 450.492,195	97.142
5	324.579,629 450.492,195	6	324.557,52 450.426,125	69.671

Punct început	X / Y	Punct sfârșit	X / Y	Lungime segment (** (m)
6	324.557,52 450.426,125	7	324.585,509 450.416,683	29.539
7	324.585,509 450.416,683	1	324.605,67 450.489,332	75.395

** Lungimile segmentelor sunt determinate în planul de proiecție Stereo 70 și sunt rotunjite la 1 milimetru.

*** Distanța dintre puncte este formată din segmente cumulate ce sunt mai mici decât valoarea 1 milimetru.

**DATE DESPRE IMOBILUL NR. 1854**

Oficiul de Cadastru și Publicitate Imobiliară HUNEDOARA
Biroul de Cadastru și Publicitate Imobiliară Hateg

A. Partea I. Descrierea imobilului

TEREN Extravilan

Adresa: Jud. Hunedoara

Nr. Crt	Nr cadastral Nr. topografic	Suprafața* (mp)	Observații / Referințe
A1		400	Sector cadastral:2 Teren neimprejmuit;

B. Partea II. Proprietari și acte

Inscrieri privitoare la dreptul de proprietate și alte drepturi reale		Referințe
1 / 10/07/2023		
Act Administrativ nr. 20/5056, din 15/01/2009 emis de CJPSDPAT HUNEDOARA;		
B1	Intabulare, drept de PROPRIETATE, dobandit prin Reconstituire, cota actuala 1/1 1) DUMBRAVĂ SAMFIRA-ROZALIA	A1

C. Partea III. SARCINI .

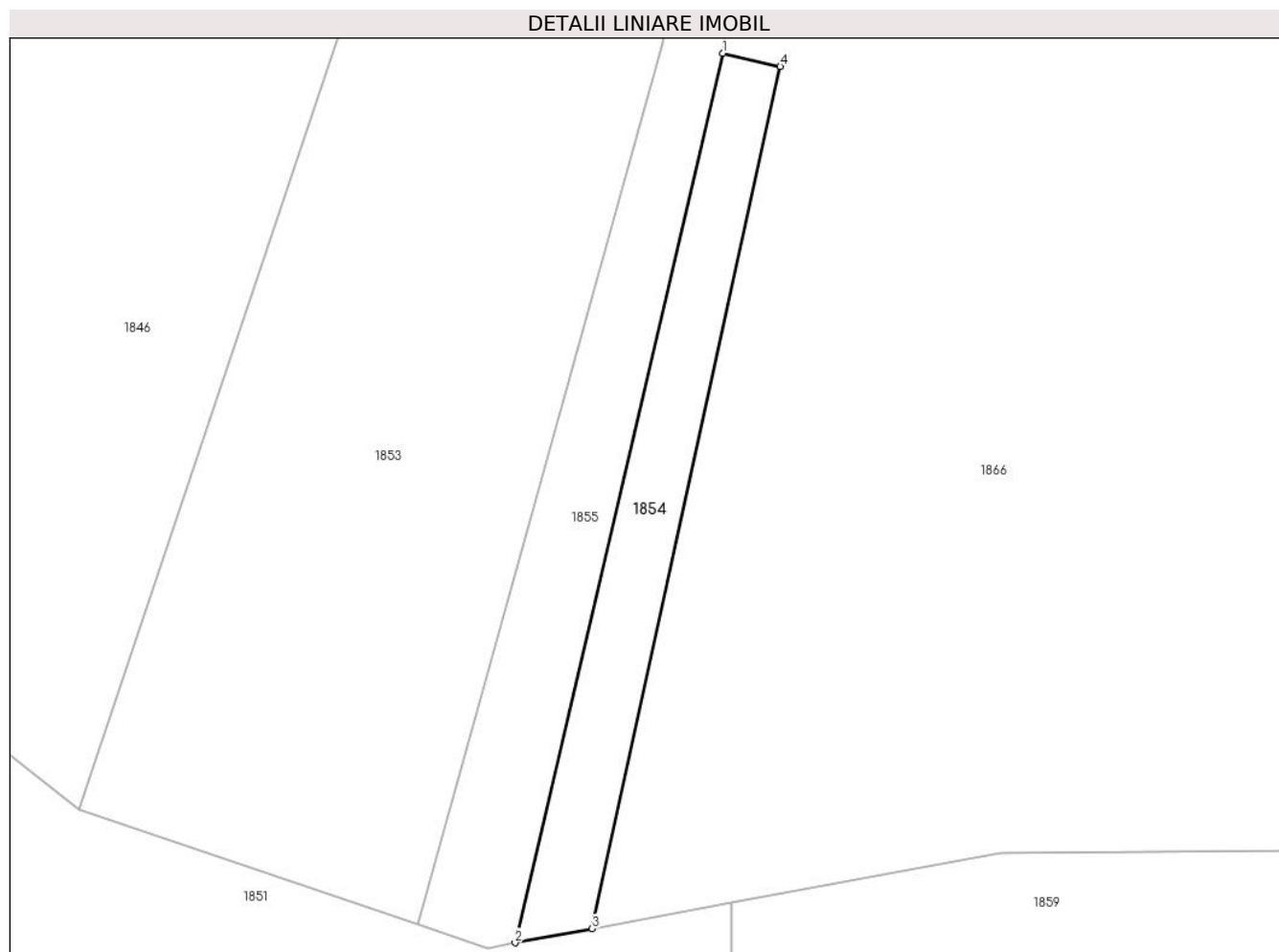
Inscrieri privind dezmembramintele dreptului de proprietate, drepturi reale de garanție și sarcini	Referințe
NU SUNT	

Anexa Nr. 1 La Partea I

Teren

Nr cadastral	Suprafața (mp)*	Observații / Referințe
	400	

* Suprafața este determinată în planul de proiecție Stereo 70.



Date referitoare la teren

Crt	Categorie folosință	Intravilan	Suprafața (mp)	Tarla	Parcelă	Nr. topo	Observații / Referințe
1	padure	NU	400	21	264/10	-	

Lungime Segmente

1) Valorile lungimilor segmentelor sunt obținute din proiecție în plan.

Punct început	X / Y	Punct sfârșit	X / Y	Lungime segment (** (m)
1	324.610,628 450.488,499	2	324.593,472 450.415,176	75.303
2	324.593,472 450.415,176	3	324.599,838 450.416,346	6.473
3	324.599,838 450.416,346	4	324.615,36 450.487,391	72.721
4	324.615,36 450.487,391	1	324.610,628 450.488,499	4.86

** Lungimile segmentelor sunt determinate în planul de proiecție Stereo 70 și sunt rotunjite la 1 milimetru.

***** Distanţa dintre puncte este formată din segmente cumulate ce sunt mai mici decât valoarea 1 milimetru.**

**DATE DESPRE IMOBILUL NR. 1855**

Oficiul de Cadastru și Publicitate Imobiliară HUNEDOARA
Biroul de Cadastru și Publicitate Imobiliară Hateg

A. Partea I. Descrierea imobilului

TEREN Extravilan

Adresa: Jud. Hunedoara

Nr. Crt	Nr cadastral Nr. topografic	Suprafața* (mp)	Observații / Referințe
A1		1.000	Sector cadastral:2 Teren neimprejmuit;

B. Partea II. Proprietari și acte

Inscrieri privitoare la dreptul de proprietate și alte drepturi reale	Referințe
1 / 10/07/2023	
Act Administrativ nr. 20/1818, din 22/02/2008 emis de CJPSDPAT HUNEDOARA;	
B1	A1
Intabulare, drept de PROPRIETATE, dobandit prin Reconstituire, cota actuala 1/1 1) SAVONI PAULIN DEFUNCT:Da	

C. Partea III. SARCINI .

Inscrieri privind dezmembramintele dreptului de proprietate, drepturi reale de garanție și sarcini	Referințe
NU SUNT	

Teren

Nr cadastral	Suprafața (mp)*	Observații / Referințe
	1.000	

* Suprafața este determinată în planul de proiecție Stereo 70.



Date referitoare la teren

Crt	Categorie folosință	Intra vilan	Suprafața (mp)	Tarla	Parcelă	Nr. topo	Observații / Referințe
1	padure	NU	1.000	21	264/11	-	

Lungime Segmente

1) Valorile lungimilor segmentelor sunt obținute din proiecție în plan.

Punct început	X / Y	Punct sfârșit	X / Y	Lungime segment (** (m)
1	324.611,918 450.589,646	2	324.605,67 450.489,332	100.508
2	324.605,67 450.489,332	3	324.585,509 450.416,683	75.395
3	324.585,509 450.416,683	4	324.591,211 450.414,76	6.018
4	324.591,211 450.414,76	5	324.593,472 450.415,176	2.299
5	324.593,472 450.415,176	6	324.610,628 450.488,499	75.303

Punct început	X / Y	Punct sfârșit	X / Y	Lungime segment (** (m)
6	324.610,628 450.488,499	7	324.616,902 450.589,23	100.926
7	324.616,902 450.589,23	1	324.611,918 450.589,646	5.001

** Lungimile segmentelor sunt determinate în planul de proiecție Stereo 70 și sunt rotunjite la 1 milimetru.

*** Distanța dintre puncte este formată din segmente cumulate ce sunt mai mici decât valoarea 1 milimetru.

**DATE DESPRE IMOBILUL NR. 1856**

Oficiul de Cadastru și Publicitate Imobiliară HUNEDOARA
Biroul de Cadastru și Publicitate Imobiliară Hateg

A. Partea I. Descrierea imobilului

TEREN Extravilan

Adresa: Jud. Hunedoara

Nr. Crt	Nr cadastral Nr. topografic	Suprafața* (mp)	Observații / Referințe
A1		8.955	Sector cadastral:2 Teren neimprejmuit;

B. Partea II. Proprietari și acte

Inscrieri privitoare la dreptul de proprietate și alte drepturi reale		Referințe
1 / 10/07/2023		
Act Normativ nr. 7, din 13/03/1996 emis de Parlamentul României;		
B1	Inscrierea provizorie, drept de PROPRIETATE, dobandit prin Lege, cota actuala 1/1 1) COMUNA SARMIZEGETUSA , CIF:4633293	A1

C. Partea III. SARCINI .

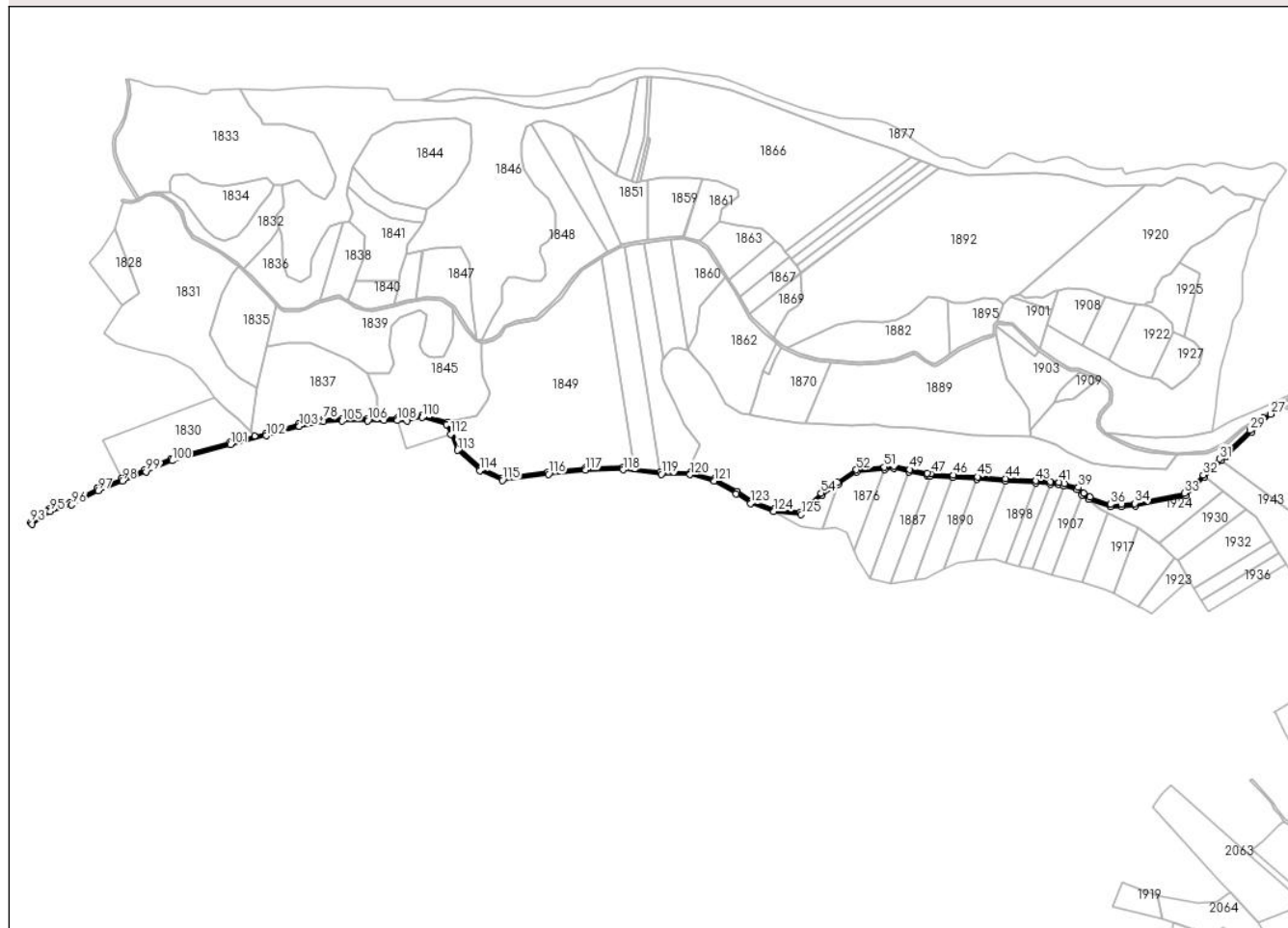
Inscrieri privind dezmembramintele dreptului de proprietate, drepturi reale de garanție și sarcini	Referințe
NU SUNT	

Teren

Nr cadastral	Suprafața (mp)*	Observații / Referințe
	8.955	

* Suprafața este determinată în planul de proiecție Stereo 70.

DETALII LINIARE IMOBIL



Date referitoare la teren

Crt	Categorie folosință	Intravilan	Suprafața (mp)	Tarla	Parcelă	Nr. topo	Observații / Referințe
1	drum	NU	8.955	-	239	-	

Lungime Segmente

1) Valorile lungimilor segmentelor sunt obținute din proiecție în plan.

Punct început	X / Y	Punct sfârșit	X / Y	Lungime segment
1	324.901,366 449.895,486	2	324.928,032 449.913,105	31.96 1
4	325.004,68 449.937,964	5	325.019,649 449.939,418	15.03 9
7	325.075,363 449.927,377	8	325.080,891 449.927,006	5.54
10	325.158,646 449.921,786	11	325.205,808 449.918,619	47.26 8
13	325.280,163 449.913,627	14	325.293,871 449.912,707	13.73 9
16	325.324,674 449.904,542	17	325.332,99 449.895,745	12.10 5
2	324.928,032 449.913,105	3	324.958,935 449.933,523	37.03 9
5	325.019,649 449.939,418	6	325.045,584 449.933,813	26.53 4
8	325.080,891 449.927,006	9	325.118,335 449.924,492	37.52 8
11	325.205,808 449.918,619	12	325.256,102 449.915,243	50.40 7
14	325.293,871 449.912,707	15	325.302,869 449.910,322	9.309
17	325.332,99 449.895,745	18	325.343,848 449.888,175	13.23 6
3	324.958,935 449.933,523	4	325.004,68 449.937,964	45.96
6	325.045,584 449.933,813	7	325.075,363 449.927,377	30.46 7
9	325.118,335 449.924,492	10	325.158,646 449.921,786	40.40 2
12	325.256,102 449.915,243	13	325.280,163 449.913,627	24.11 5
15	325.302,869 449.910,322	16	325.324,674 449.904,542	22.55 8
18	325.343,848 449.888,175	19	325.379,813 449.875,769	38.04 5

Punct început	X / Y	Punct sfârșit	X / Y	Lungime segment	Punct început	X / Y	Punct sfârșit	X / Y	Lungime segment	Punct început	X / Y	Punct sfârșit	X / Y	Lungime segment
19	325.379,813 449.875,769	20	325.398,274 449.876,242	18.467	20	325.398,274 449.876,242	21	325.421,331 449.877,534	23.093	21	325.421,331 449.877,534	22	325.504,714 449.894,573	85.106
22	325.504,714 449.894,573	23	325.536,811 449.925,623	44.658	23	325.536,811 449.925,623	24	325.564,717 449.952,619	38.827	24	325.564,717 449.952,619	25	325.572,275 449.959,93	10.515
25	325.572,275 449.959,93	26	325.614,806 450.000,0	58.434	26	325.614,806 450.000,0	27	325.646,405 450.029,77	43.414	27	325.646,405 450.029,77	28	325.633,87 450.023,456	14.035
28	325.633,87 450.023,456	29	325.612,063 450.002,911	29.961	29	325.612,063 450.002,911	30	325.569,513 449.962,824	58.459	30	325.569,513 449.962,824	31	325.561,936 449.955,494	10.542
31	325.561,936 449.955,494	32	325.534,03 449.928,498	38.827	32	325.534,03 449.928,498	33	325.502,771 449.898,259	43.492	33	325.502,771 449.898,259	34	325.420,816 449.881,511	83.649
34	325.420,816 449.881,511	35	325.398,111 449.880,239	22.741	35	325.398,111 449.880,239	36	325.380,434 449.879,786	17.683	36	325.380,434 449.879,786	37	325.345,679 449.891,775	36.765
37	325.345,679 449.891,775	38	325.335,614 449.898,792	12.27	38	325.335,614 449.898,792	39	325.326,799 449.908,117	12.832	39	325.326,799 449.908,117	40	325.303,894 449.914,188	23.696
40	325.303,894 449.914,188	41	325.294,523 449.916,672	9.695	41	325.294,523 449.916,672	42	325.280,431 449.917,618	14.124	42	325.280,431 449.917,618	43	325.256,37 449.919,234	24.115
43	325.256,37 449.919,234	44	325.206,076 449.922,61	50.407	44	325.206,076 449.922,61	45	325.158,914 449.925,777	47.268	45	325.158,914 449.925,777	46	325.118,603 449.928,483	40.402
46	325.118,603 449.928,483	47	325.081,159 449.930,997	37.528	47	325.081,159 449.930,997	48	325.075,922 449.931,348	5.249	48	325.075,922 449.931,348	49	325.046,429 449.937,722	30.174
49	325.046,429 449.937,722	50	325.019,884 449.943,459	27.158	50	325.019,884 449.943,459	51	325.004,294 449.941,946	15.663	51	325.004,294 449.941,946	52	324.957,559 449.937,408	46.955
52	324.957,559 449.937,408	53	324.925,827 449.916,442	38.033	53	324.925,827 449.916,442	54	324.898,89 449.898,644	32.286	54	324.898,89 449.898,644	55	324.864,738 449.867,09	46.497
55	324.864,738 449.867,09	56	324.821,278 449.871,942	43.73	56	324.821,278 449.871,942	57	324.783,651 449.884,896	39.794	57	324.783,651 449.884,896	58	324.760,042 449.901,075	28.621
58	324.760,042 449.901,075	59	324.722,526 449.922,601	43.253	59	324.722,526 449.922,601	60	324.681,895 449.933,103	41.966	60	324.681,895 449.933,103	61	324.633,78 449.933,79	48.12
61	324.633,78 449.933,79	62	324.631,337 449.934,085	2.461	62	324.631,337 449.934,085	63	324.589,758 449.939,108	41.881	63	324.589,758 449.939,108	64	324.570,438 449.941,443	19.461
64	324.570,438 449.941,443	65	324.507,092 449.940,755	63.35	65	324.507,092 449.940,755	66	324.445,331 449.933,897	62.141	66	324.445,331 449.933,897	67	324.369,838 449.923,792	76.166
67	324.369,838 449.923,792	68	324.333,868 449.939,478	39.241	68	324.333,868 449.939,478	69	324.298,085 449.971,929	48.306	69	324.298,085 449.971,929	70	324.279,039 450.016,004	48.014
70	324.279,039 450.016,004	71	324.235,863 450.028,437	44.93	71	324.235,863 450.028,437	72	324.210,8 450.022,176	25.833	72	324.210,8 450.022,176	73	324.194,813 450.023,07	16.012
73	324.194,813 450.023,07	74	324.173,07 450.023,07	21.743	74	324.173,07 450.023,07	75	324.161,664 450.022,88	11.408	75	324.161,664 450.022,88	76	324.145,477 450.022,61	16.189
76	324.145,477 450.022,61	77	324.102,714 450.022,15	42.765	77	324.102,714 450.022,15	78	324.071,56 450.021,221	31.168	78	324.071,56 450.021,221	79	324.030,935 450.013,269	41.396
79	324.030,935 450.013,269	80	323.975,696 449.997,627	57.411	80	323.975,696 449.997,627	81	323.957,511 449.993,119	18.735	81	323.957,511 449.993,119	82	323.916,432 449.982,935	42.323
82	323.916,432 449.982,935	83	323.818,997 449.956,166	101.045	83	323.818,997 449.956,166	84	323.775,62 449.937,719	47.137	84	323.775,62 449.937,719	85	323.736,771 449.922,821	41.608
85	323.736,771 449.922,821	86	323.736,126 449.922,574	0.691	86	323.736,126 449.922,574	87	323.696,543 449.906,391	42.763	87	323.696,543 449.906,391	88	323.695,456 449.905,947	1.174
88	323.695,456 449.905,947	89	323.651,988 449.882,724	49.283	89	323.651,988 449.882,724	90	323.650,422 449.882,254	1.635	90	323.650,422 449.882,254	91	323.616,309 449.872,027	35.613
91	323.616,309 449.872,027	92	323.611,846 449.868,847	5.48	92	323.611,846 449.868,847	93	323.585,628 449.850,166	32.193	93	323.585,628 449.850,166	94	323.587,459 449.846,559	4.045
94	323.587,459 449.846,559	95	323.618,091 449.868,385	37.612	95	323.618,091 449.868,385	96	323.653,52 449.879,007	36.987	96	323.653,52 449.879,007	97	323.697,16 449.902,322	49.478
97	323.697,16 449.902,322	98	323.737,599 449.918,855	43.688	98	323.737,599 449.918,855	99	323.777,119 449.934,01	42.326	99	323.777,119 449.934,01	100	323.820,315 449.952,38	46.94
100	323.820,315 449.952,38	101	323.917,443 449.979,065	100.727	101	323.917,443 449.979,065	102	323.976,722 449.993,76	61.073	102	323.976,722 449.993,76	103	324.031,866 450.009,375	57.312
103	324.031,866 450.009,375	104	324.072,007 450.017,233	40.903	104	324.072,007 450.017,233	105	324.102,795 450.018,151	30.802	105	324.102,795 450.018,151	106	324.145,532 450.018,61	42.739
106	324.145,532 450.018,61	107	324.173,103 450.019,07	27.575	107	324.173,103 450.019,07	108	324.194,701 450.019,07	21.598	108	324.194,701 450.019,07	109	324.211,182 450.018,148	16.507
109	324.211,182 450.018,148	110	324.235,789 450.024,296	25.363	110	324.235,789 450.024,296	111	324.276,117 450.012,683	41.967	111	324.276,117 450.012,683	112	324.283,16 449.996,384	17.756
112	324.283,16 449.996,384	113	324.294,757 449.969,548	29.235	113	324.294,757 449.969,548	114	324.331,667 449.936,074	49.828	114	324.331,667 449.936,074	115	324.369,262 449.919,679	41.014
115	324.369,262 449.919,679	116	324.445,817 449.929,926	77.238	116	324.445,817 449.929,926	117	324.507,335 449.936,757	61.896	117	324.507,335 449.936,757	118	324.570,219 449.937,44	62.888

Punct început	X / Y	Punct sfârșit	X / Y	Lungime segment	Punct început	X / Y	Punct sfârșit	X / Y	Lungime segment	Punct început	X / Y	Punct sfârșit	X / Y	Lungime segment
118	324.570,219 449.937,44	119	324.633,511 449.929,793	63.75 2	119	324.633,511 449.929,793	120	324.681,358 449.929,11	47.85 2	120	324.681,358 449.929,11	121	324.721,003 449.918,863	40.94 8
121	324.721,003 449.918,863	122	324.757,913 449.897,685	42.55 4	122	324.757,913 449.897,685	123	324.781,837 449.881,29	29.00 3	123	324.781,837 449.881,29	124	324.820,394 449.868,016	40.77 8
124	324.820,394 449.868,016	125	324.866,11 449.862,912	46.0	125	324.866,11 449.862,912	1	324.901,366 449.895,486	48.00 1					

** Lungimile segmentelor sunt determinate în planul de proiecție Stereo 70 și sunt rotunjite la 1 milimetru.

*** Distanța dintre puncte este formată din segmente cumulate ce sunt mai mici decât valoarea 1 milimetru.

**DATE DESPRE IMOBILUL NR. 1857**

Oficiul de Cadastru și Publicitate Imobiliară HUNEDOARA
Biroul de Cadastru și Publicitate Imobiliară Hateg

A. Partea I. Descrierea imobilului

TEREN Extravilan

Adresa: Jud. Hunedoara

Nr. Crt	Nr cadastral Nr. topografic	Suprafața* (mp)	Observații / Referințe
A1		15.600	Sector cadastral:2 Teren neimprejmuit;

B. Partea II. Proprietari și acte

Inscrieri privitoare la dreptul de proprietate și alte drepturi reale	Referințe
1 / 10/07/2023	
Act Administrativ nr. 20/4586, din 22/01/2009 emis de CJPSDPAT HUNEDOARA;	
B1	A1
Intabulare, drept de PROPRIETATE, dobandit prin Reconstituire, cota actuala 1/1 1) SGİRCEA GHEORGHE	

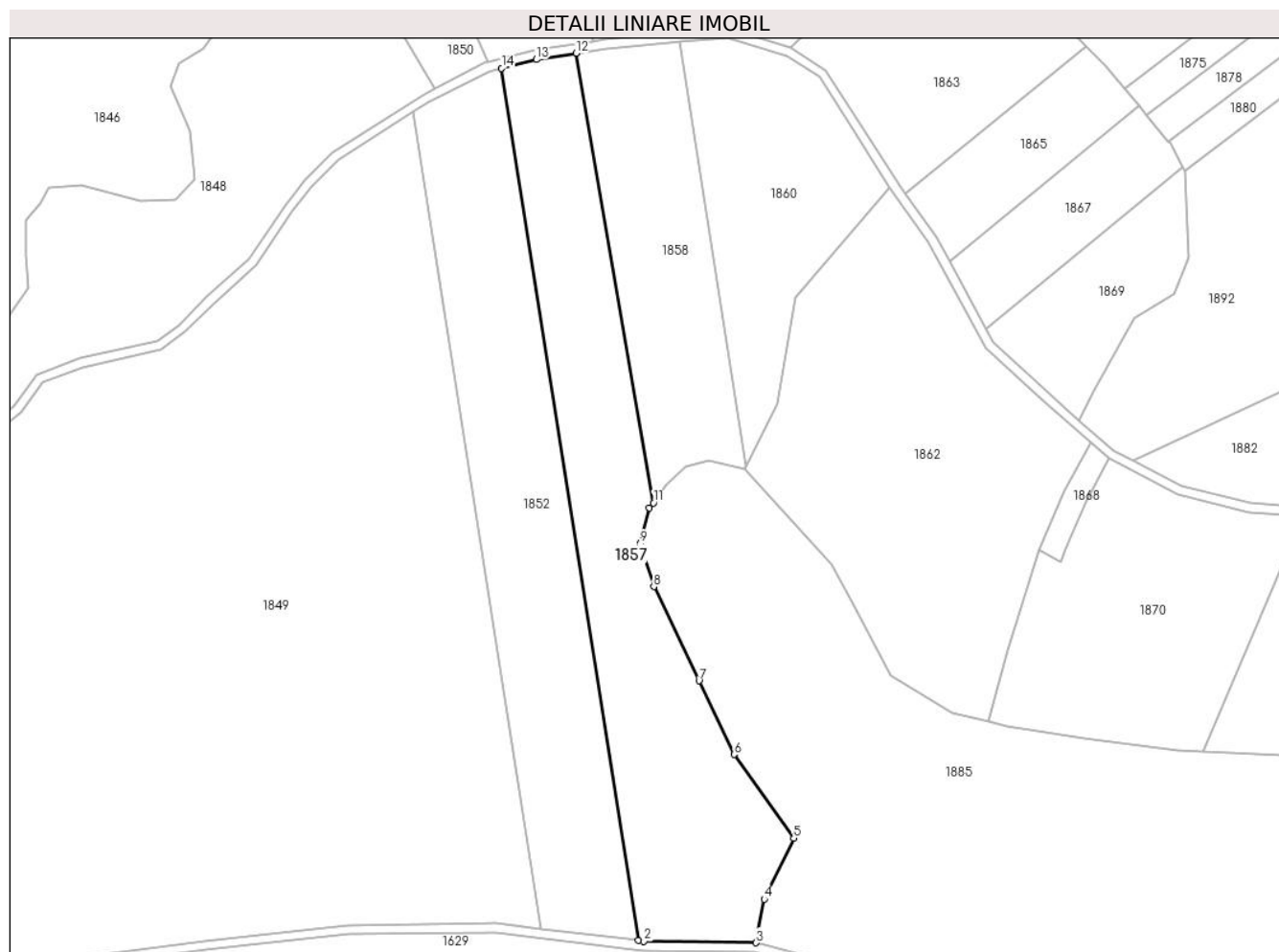
C. Partea III. SARCINI .

Inscrieri privind dezmembramintele dreptului de proprietate, drepturi reale de garanție și sarcini	Referințe
NU SUNT	

Teren

Nr cadastral	Suprafața (mp)*	Observații / Referințe
	15.600	

* Suprafața este determinată în planul de proiecție Stereo 70.



Date referitoare la teren

Crt	Categorie folosință	Intra vilan	Suprafața (mp)	Tarla	Parcelă	Nr. topo	Observații / Referințe
1	faneata	NU	15.600	22	244/4	-	Împădurită

Lungime Segmente

1) Valorile lungimilor segmentelor sunt obținute din proiecție în plan.

Punct început	X / Y	Punct sfârșit	X / Y	Lungime segment (** (m)
1	324.631,337 449.934,085	2	324.633,78 449.933,79	2.461
2	324.633,78 449.933,79	3	324.681,895 449.933,103	48.12
3	324.681,895 449.933,103	4	324.685,359 449.951,784	18.999
4	324.685,359 449.951,784	5	324.698,028 449.977,871	29.001
5	324.698,028 449.977,871	6	324.672,486 450.013,776	44.063

Punct început	X / Y	Punct sfârşit	X / Y	Lungime segment (** (m)
6	324.672,486 450.013,776	7	324.657,405 450.045,342	34.984
7	324.657,405 450.045,342	8	324.638,004 450.085,692	44.772
8	324.638,004 450.085,692	9	324.632,188 450.104,165	19.367
9	324.632,188 450.104,165	10	324.636,162 450.119,365	15.711
10	324.636,162 450.119,365	11	324.637,795 450.121,639	2.8
11	324.637,795 450.121,639	12	324.604,677 450.314,345	195.531
12	324.604,677 450.314,345	13	324.587,719 450.311,629	17.174
13	324.587,719 450.311,629	14	324.572,775 450.307,93	15.395
14	324.572,775 450.307,93	1	324.631,337 449.934,085	378.404

** Lungimile segmentelor sunt determinate în planul de proiecție Stereo 70 și sunt rotunjite la 1 milimetru.

*** Distanța dintre puncte este formată din segmente cumulate ce sunt mai mici decât valoarea 1 milimetru.

**DATE DESPRE IMOBILUL NR. 1858**

Oficiul de Cadastru și Publicitate Imobiliară HUNEDOARA
Biroul de Cadastru și Publicitate Imobiliară Hateg

A. Partea I. Descrierea imobilului

TEREN Extravilan

Adresa: Jud. Hunedoara

Nr. Crt	Nr cadastral Nr. topografic	Suprafața* (mp)	Observații / Referințe
A1		8.000	Sector cadastral:2 Teren neimprejmuit;

B. Partea II. Proprietari și acte

Inscrieri privitoare la dreptul de proprietate și alte drepturi reale	Referințe
1 / 10/07/2023	
Act Administrativ nr. 20/5656, din 16/03/2009 emis de CJPSDPAT HUNEDOARA;	
B1	A1
Intabulare, drept de PROPRIETATE, dobandit prin Reconstituire, cota actuala 1/1 1) IOVĂNESCU LASCU	

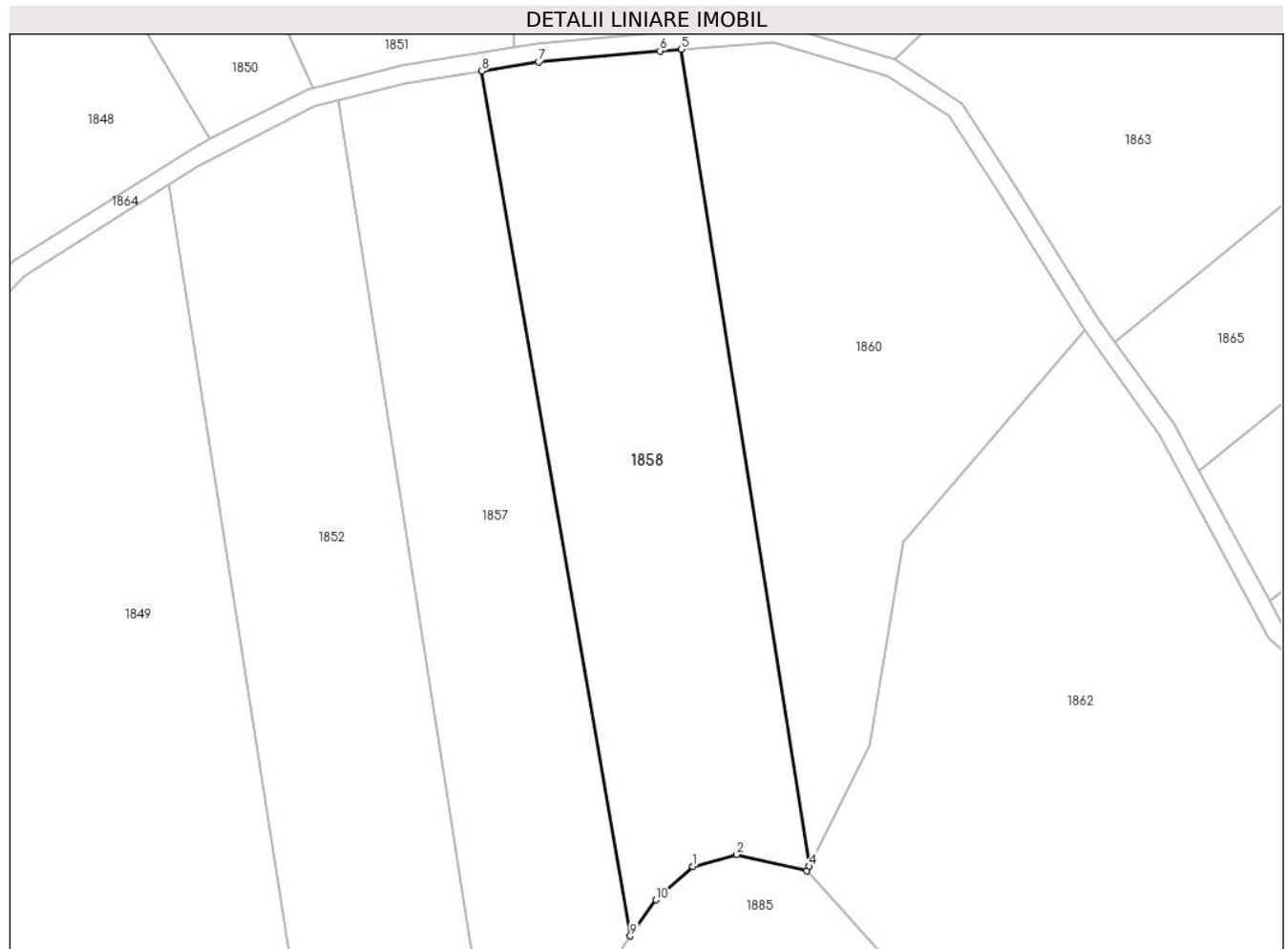
C. Partea III. SARCINI .

Inscrieri privind dezmembramintele dreptului de proprietate, drepturi reale de garanție și sarcini	Referințe
NU SUNT	

Teren

Nr cadastral	Suprafața (mp)*	Observații / Referințe
	8.000	

* Suprafața este determinată în planul de proiecție Stereo 70.



Date referitoare la teren

Crt	Categorie folosință	Intravilan	Suprafața (mp)	Tarla	Parcelă	Nr. topo	Observații / Referințe
1	faneata	NU	8.000	20	244/3	-	Împădurită

Lungime Segmente

1) Valorile lungimilor segmentelor sunt obținute din proiecție în plan.

Punct început	X / Y	Punct sfârșit	X / Y	Lungime segment (** (m)
1	324.651,762 450.137,071	2	324.661,553 450.139,774	10.157
2	324.661,553 450.139,774	3	324.677,162 450.136,087	16.039
3	324.677,162 450.136,087	4	324.677,694 450.137,159	1.197
4	324.677,694 450.137,159	5	324.649,177 450.319,203	184.264
5	324.649,177 450.319,203	6	324.644,429 450.318,838	4.762

Punct început	X / Y	Punct sfârșit	X / Y	Lungime segment (** (m)
6	324.644,429 450.318,838	7	324.617,341 450.316,373	27.2
7	324.617,341 450.316,373	8	324.604,677 450.314,345	12.825
8	324.604,677 450.314,345	9	324.637,795 450.121,639	195.531
9	324.637,795 450.121,639	10	324.643,55 450.129,65	9.864
10	324.643,55 450.129,65	1	324.651,762 450.137,071	11.068

** Lungimile segmentelor sunt determinate în planul de proiecție Stereo 70 și sunt rotunjite la 1 milimetru.

*** Distanța dintre puncte este formată din segmente cumulate ce sunt mai mici decât valoarea 1 milimetru.

**DATE DESPRE IMOBILUL NR. 1859**

Oficiul de Cadastru și Publicitate Imobiliară HUNEDOARA
Biroul de Cadastru și Publicitate Imobiliară Hateg

A. Partea I. Descrierea imobilului

TEREN Extravilan

Adresa: Jud. Hunedoara

Nr. Crt	Nr cadastral Nr. topografic	Suprafața* (mp)	Observații / Referințe
A1		7.500	Sector cadastral:2 Teren neimprejmuit;

B. Partea II. Proprietari și acte

Inscrieri privitoare la dreptul de proprietate și alte drepturi reale	Referințe
1 / 10/07/2023	
Act Administrativ nr. 91054/352, din 08/12/2005 emis de CJPSDPAT HUNEDOARA;	
B1	A1
Intabulare, drept de PROPRIETATE, dobandit prin Reconstituire, cota actuala 1/1 1) SUCIU ELVIRA	

C. Partea III. SARCINI .

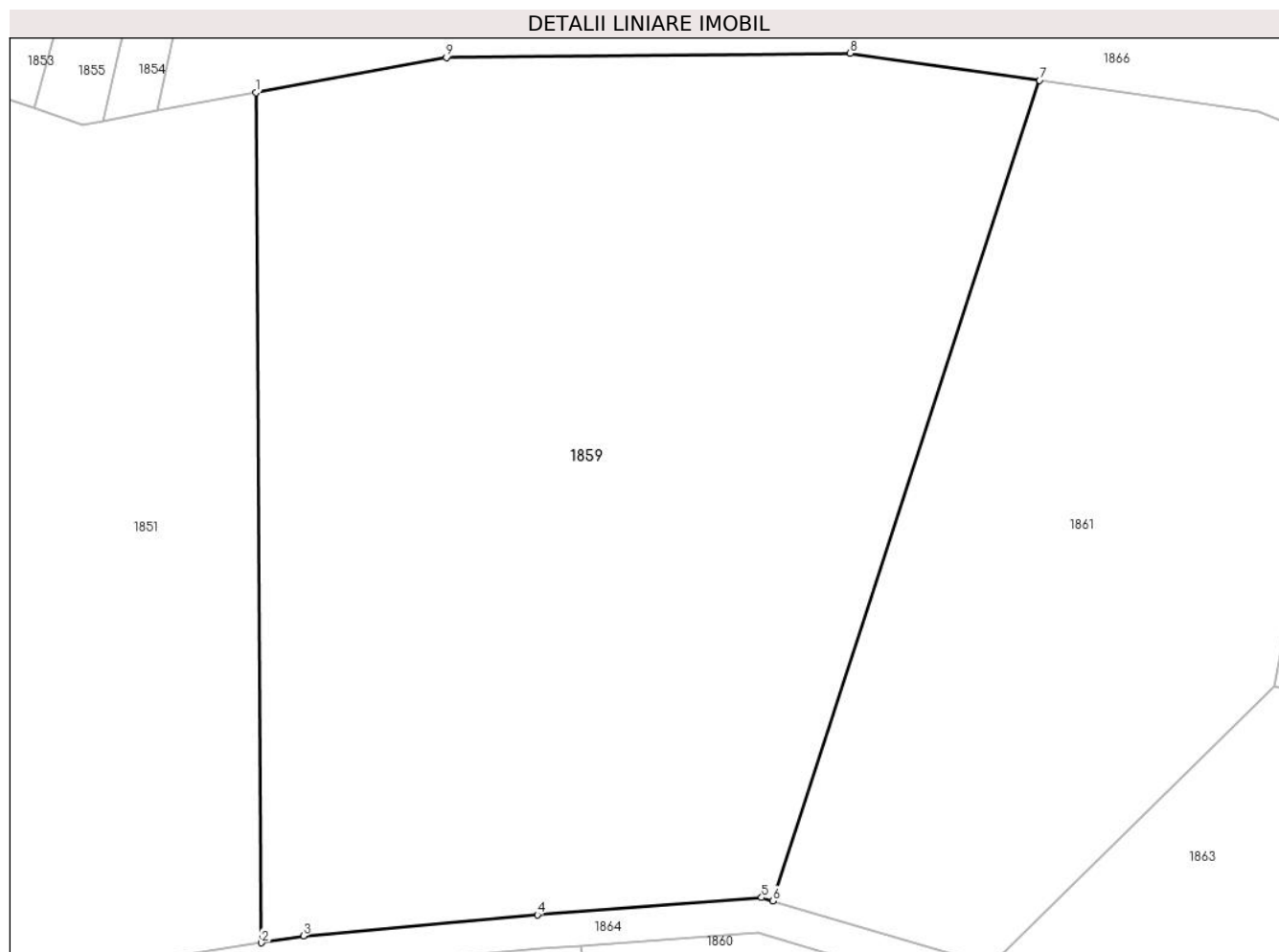
Inscrieri privind dezmembramintele dreptului de proprietate, drepturi reale de garanție și sarcini	Referințe
NU SUNT	

Anexa Nr. 1 La Partea I

Teren

Nr cadastral	Suprafața (mp)*	Observații / Referințe
	7.500	

* Suprafața este determinată în planul de proiecție Stereo 70.



Date referitoare la teren

Crt	Categorie folosință	Intravilan	Suprafața (mp)	Tarla	Parcelă	Nr. topo	Observații / Referințe
1	faneata	NU	7.500	21	255/5	-	Împădurită

Lungime Segmente

1) Valorile lungimilor segmentelor sunt obținute din proiecție în plan.

Punct început	X / Y	Punct sfârșit	X / Y	Lungime segment (** (m)
1	324.611,291 450.418,451	2	324.611,952 450.319,561	98.892
2	324.611,952 450.319,561	3	324.616,843 450.320,344	4.953
3	324.616,843 450.320,344	4	324.644,095 450.322,824	27.365
4	324.644,095 450.322,824	5	324.670,186 450.324,827	26.168
5	324.670,186 450.324,827	6	324.671,506 450.324,435	1.377

Punct început	X / Y	Punct sfârșit	X / Y	Lungime segment (** (m)
6	324.671,506 450.324,435	7	324.702,56 450.419,894	100.383
7	324.702,56 450.419,894	8	324.680,5 450.423,04	22.283
8	324.680,5 450.423,04	9	324.633,502 450.422,534	47.001
9	324.633,502 450.422,534	1	324.611,291 450.418,451	22.583

** Lungimile segmentelor sunt determinate în planul de proiecție Stereo 70 și sunt rotunjite la 1 milimetru.

*** Distanța dintre puncte este formată din segmente cumulate ce sunt mai mici decât valoarea 1 milimetru.

**DATE DESPRE IMOBILUL NR. 1860**

Oficiul de Cadastru și Publicitate Imobiliară HUNEDOARA
Biroul de Cadastru și Publicitate Imobiliară Hateg

A. Partea I. Descrierea imobilului

TEREN Extravilan

Adresa: Jud. Hunedoara

Nr. Crt	Nr cadastral Nr. topografic	Suprafața* (mp)	Observații / Referințe
A1		8.000	Sector cadastral:2 Teren neimprejmuit;

B. Partea II. Proprietari și acte

Inscrieri privitoare la dreptul de proprietate și alte drepturi reale	Referințe
1 / 10/07/2023	
Act Administrativ nr. 91054/305, din 30/09/2005 emis de CJPSDPAT HUNEDOARA;	
B1	A1
Intabulare, drept de PROPRIETATE, dobandit prin Reconstituire, cota actuala 1/1 1) DUMBRAVA MANASIE	

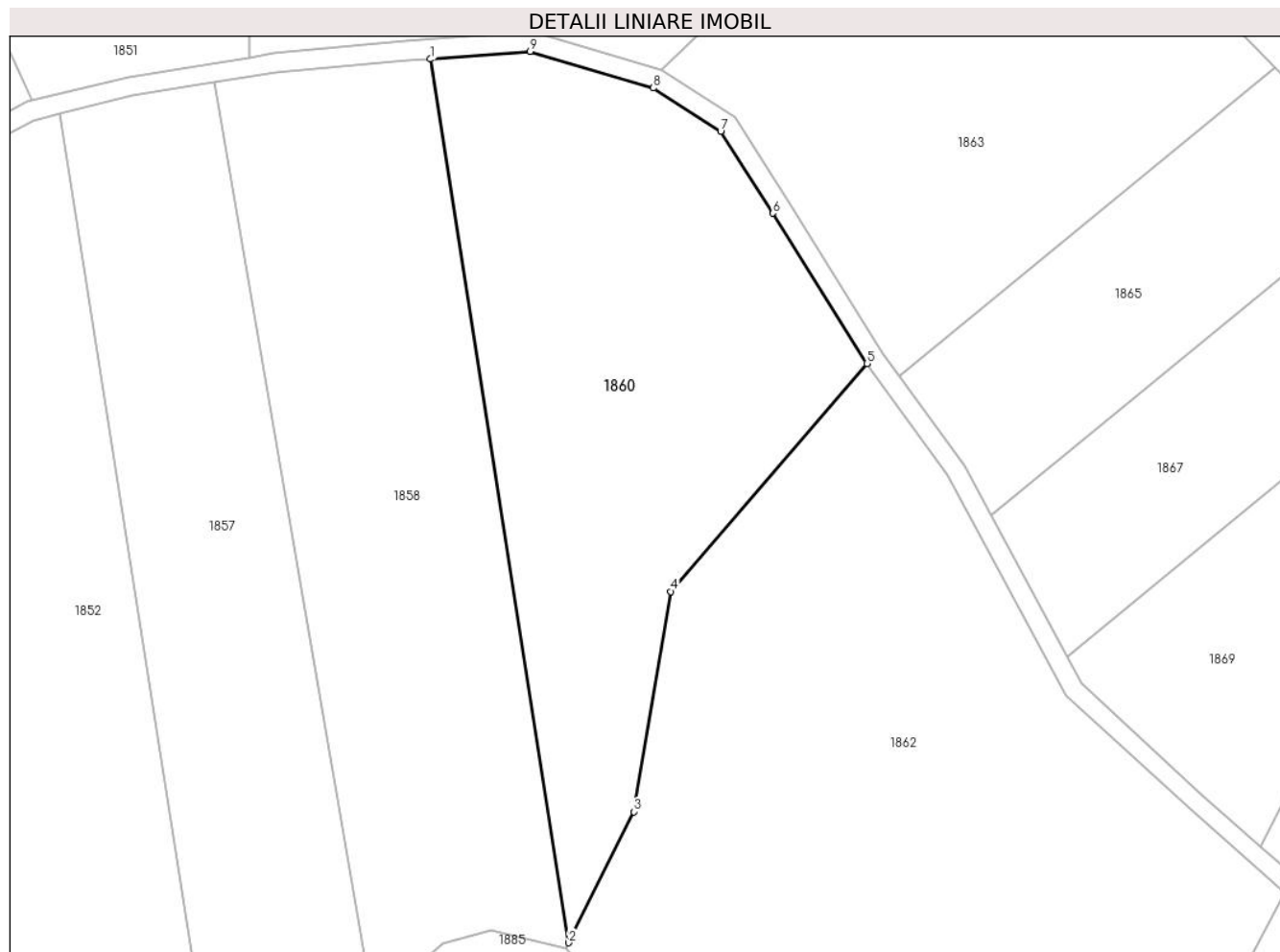
C. Partea III. SARCINI .

Inscrieri privind dezmembramintele dreptului de proprietate, drepturi reale de garanție și sarcini	Referințe
NU SUNT	

Teren

Nr cadastral	Suprafața (mp)*	Observații / Referințe
	8.000	

* Suprafața este determinată în planul de proiecție Stereo 70.



Date referitoare la teren

Crt	Categorie folosință	Intra vilan	Suprafața (mp)	Tarla	Parcelă	Nr. topo	Observații / Referințe
1	padure	NU	8.000	20	244/2	-	

Lungime Segmente

1) Valorile lungimilor segmentelor sunt obținute din proiecție în plan.

Punct început	X / Y	Punct sfârșit	X / Y	Lungime segment (** (m)
1	324.649,177 450.319,203	2	324.677,694 450.137,159	184.264
2	324.677,694 450.137,159	3	324.691,094 450.164,152	30.136
3	324.691,094 450.164,152	4	324.698,722 450.209,516	46.001
4	324.698,722 450.209,516	5	324.739,178 450.256,498	62.0
5	324.739,178 450.256,498	6	324.719,82 450.287,442	36.5

Punct început	X / Y	Punct sfârşit	X / Y	Lungime segment (** (m)
6	324.719,82 450.287,442	7	324.709,01 450.304,269	20.0
7	324.709,01 450.304,269	8	324.695,156 450.313,231	16.5
8	324.695,156 450.313,231	9	324.669,755 450.320,782	26.5
9	324.669,755 450.320,782	1	324.649,177 450.319,203	20.638

** Lungimile segmentelor sunt determinate în planul de proiecție Stereo 70 și sunt rotunjite la 1 milimetru.

*** Distanța dintre puncte este formată din segmente cumulate ce sunt mai mici decât valoarea 1 milimetru.

**DATE DESPRE IMOBILUL NR. 1861**

Oficiul de Cadastru și Publicitate Imobiliară HUNEDOARA
Biroul de Cadastru și Publicitate Imobiliară Hateg

A. Partea I. Descrierea imobilului

TEREN Extravilan

Adresa: Jud. Hunedoara

Nr. Crt	Nr cadastral Nr. topografic	Suprafața* (mp)	Observații / Referințe
A1		4.800	Sector cadastral:2 Teren neimprejmuit;

B. Partea II. Proprietari și acte

Inscrieri privitoare la dreptul de proprietate și alte drepturi reale		Referințe
1 / 10/07/2023		
Act Administrativ nr. 20/1353, din 27/11/2007 emis de CJPSDPAT HUNEDOARA;		
B1	Intabulare, drept de PROPRIETATE, dobandit prin Reconstituire, cota actuala 1/1 1) IOVĂNESCU DUMITRU	A1

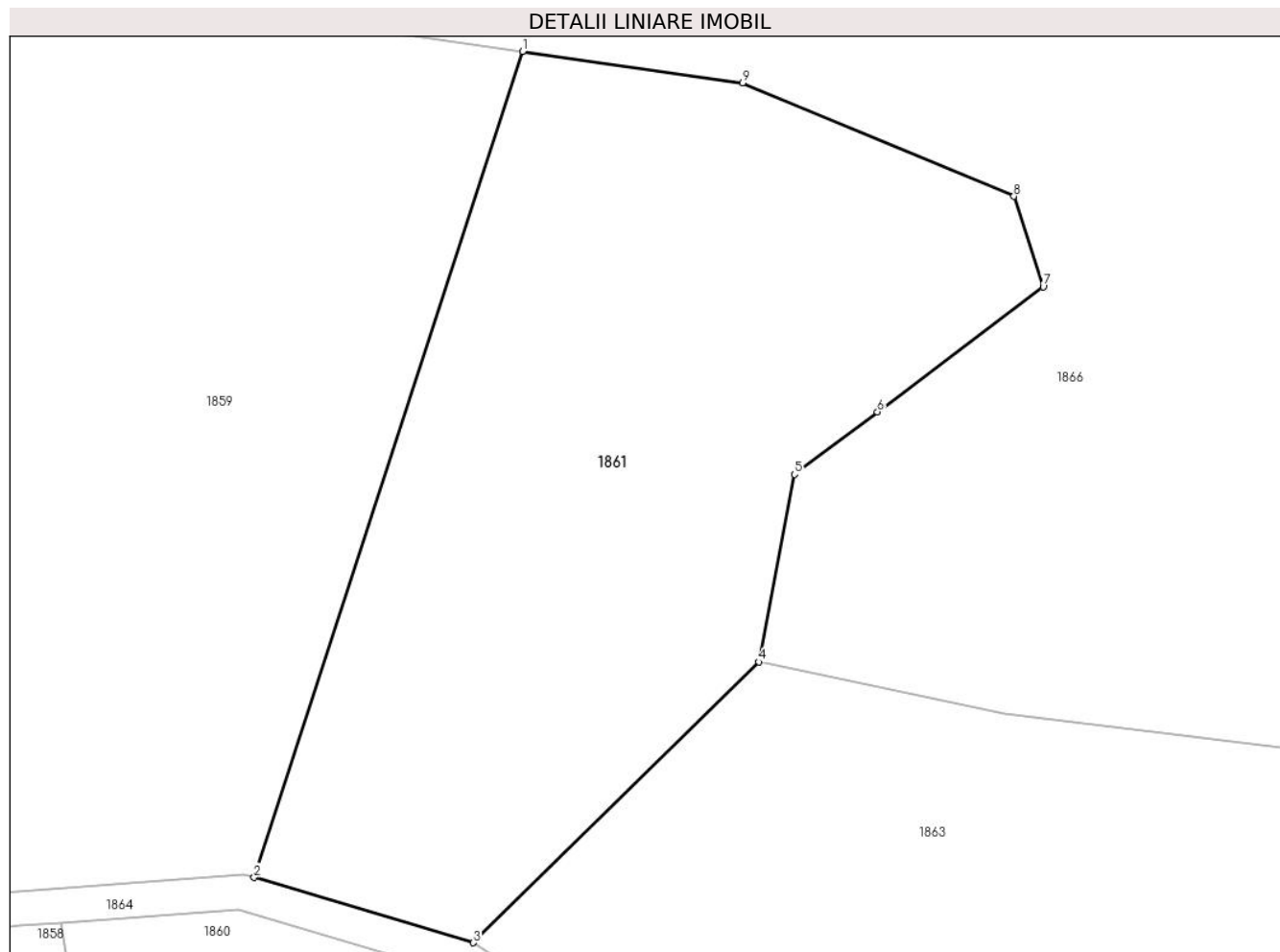
C. Partea III. SARCINI .

Inscrieri privind dezmembramintele dreptului de proprietate, drepturi reale de garanție și sarcini	Referințe
NU SUNT	

Teren

Nr cadastral	Suprafața (mp)*	Observații / Referințe
	4.800	

* Suprafața este determinată în planul de proiecție Stereo 70.



Date referitoare la teren

Crt	Categorie folosință	Intra vilan	Suprafața (mp)	Tarla	Parcelă	Nr. topo	Observații / Referințe
1	faneata	NU	4.800	-	255/1	-	Împădurită

Lungime Segmente

1) Valorile lungimilor segmentelor sunt obținute din proiecție în plan.

Punct început	X / Y	Punct sfârșit	X / Y	Lungime segment (** (m)
1	324.702,56 450.419,894	2	324.671,506 450.324,435	100.383
2	324.671,506 450.324,435	3	324.696,846 450.316,901	26.436
3	324.696,846 450.316,901	4	324.729,899 450.349,338	46.31
4	324.729,899 450.349,338	5	324.734,02 450.371,03	22.08
5	324.734,02 450.371,03	6	324.743,604 450.378,251	12.0

Punct început	X / Y	Punct sfârşit	X / Y	Lungime segment (** (m)
6	324.743,604 450.378,251	7	324.762,773 450.392,693	24.0
7	324.762,773 450.392,693	8	324.759,393 450.403,161	11.0
8	324.759,393 450.403,161	9	324.728,019 450.416,263	34.0
9	324.728,019 450.416,263	1	324.702,56 450.419,894	25.717

** Lungimile segmentelor sunt determinate în planul de proiecție Stereo 70 și sunt rotunjite la 1 milimetru.

*** Distanța dintre puncte este formată din segmente cumulate ce sunt mai mici decât valoarea 1 milimetru.

**DATE DESPRE IMOBILUL NR. 1862**

Oficiul de Cadastru și Publicitate Imobiliară HUNEDOARA
Biroul de Cadastru și Publicitate Imobiliară Hateg

A. Partea I. Descrierea imobilului

TEREN Extravilan

Adresa: Jud. Hunedoara

Nr. Crt	Nr cadastral Nr. topografic	Suprafața* (mp)	Observații / Referințe
A1		17.919	Sector cadastral:2 Teren neimprejmuit;

B. Partea II. Proprietari și acte

Inscrieri privitoare la dreptul de proprietate și alte drepturi reale	Referințe
1 / 10/07/2023	
Act Normativ nr. 7, din 13/03/1996 emis de Parlamentul României;	
B1	A1
Intabulare, drept de PROPRIETATE, dobandit prin Lege, cota actuala 1/1 1) COMUNA SARMIZEGETUSA-REZERVA COMISIEI LOCALE DE FOND FUNCICIAR , CIF:4633293	

C. Partea III. SARCINI .

Inscrieri privind dezmembramintele dreptului de proprietate, drepturi reale de garanție și sarcini	Referințe
NU SUNT	

Teren

Nr cadastral	Suprafața (mp)*	Observații / Referințe
	17.919	

* Suprafața este determinată în planul de proiecție Stereo 70.



Date referitoare la teren

Crt	Categorie folosință	Intravilan	Suprafața (mp)	Tarla	Parcelă	Nr. topo	Observații / Referințe
1	padure	NU	17.919	-	245	-	

Lungime Segmente

1) Valorile lungimilor segmentelor sunt obținute din proiecție în plan.

Punct început	X / Y	Punct sfârșit	X / Y	Lungime segment (** (m)
1	324.723,895 450.077,284	2	324.739,407 450.047,557	33.531
2	324.739,407 450.047,557	3	324.765,951 450.031,544	31.0
3	324.765,951 450.031,544	4	324.781,426 450.027,994	15.877
4	324.781,426 450.027,994	5	324.789,854 450.058,569	31.715
5	324.789,854 450.058,569	6	324.803,51 450.101,357	44.914

Punct început	X / Y	Punct sfârşit	X / Y	Lungime segment (** (m)
6	324.803,51 450.101,357	7	324.814,337 450.126,645	27.508
7	324.814,337 450.126,645	8	324.825,376 450.147,375	23.486
8	324.825,376 450.147,375	9	324.805,338 450.165,052	26.721
9	324.805,338 450.165,052	10	324.780,298 450.188,052	34.0
10	324.780,298 450.188,052	11	324.755,827 450.233,367	51.5
11	324.755,827 450.233,367	12	324.739,178 450.256,498	28.5
12	324.739,178 450.256,498	13	324.698,722 450.209,516	62.0
13	324.698,722 450.209,516	14	324.691,094 450.164,152	46.001
14	324.691,094 450.164,152	15	324.677,694 450.137,159	30.136
15	324.677,694 450.137,159	16	324.677,162 450.136,087	1.197
16	324.677,162 450.136,087	17	324.714,242 450.095,466	55.0
17	324.714,242 450.095,466	1	324.723,895 450.077,284	20.586

** Lungimile segmentelor sunt determinate în planul de proiecție Stereo 70 și sunt rotunjite la 1 milimetru.

*** Distanța dintre puncte este formată din segmente cumulate ce sunt mai mici decât valoarea 1 milimetru.

**DATE DESPRE IMOBILUL NR. 1863**

Oficiul de Cadastru și Publicitate Imobiliară HUNEDOARA
Biroul de Cadastru și Publicitate Imobiliară Hateg

A. Partea I. Descrierea imobilului

TEREN Extravilan

Adresa: Jud. Hunedoara

Nr. Crt	Nr cadastral Nr. topografic	Suprafața* (mp)	Observații / Referințe
A1		6.371	Sector cadastral:2 Teren neimprejmuit;

B. Partea II. Proprietari și acte

Inscrieri privitoare la dreptul de proprietate și alte drepturi reale	Referințe
1 / 10/07/2023	
Act Normativ nr. 7, din 13/03/1996 emis de Parlamentul României;	
B1	A1
Intabulare, drept de PROPRIETATE, dobandit prin Lege, cota actuala 1/1	
1) COMUNA SARMIZEGETUSA-REZERVA COMISIEI LOCALE DE FOND FUNCICIAR , CIF:4633293	

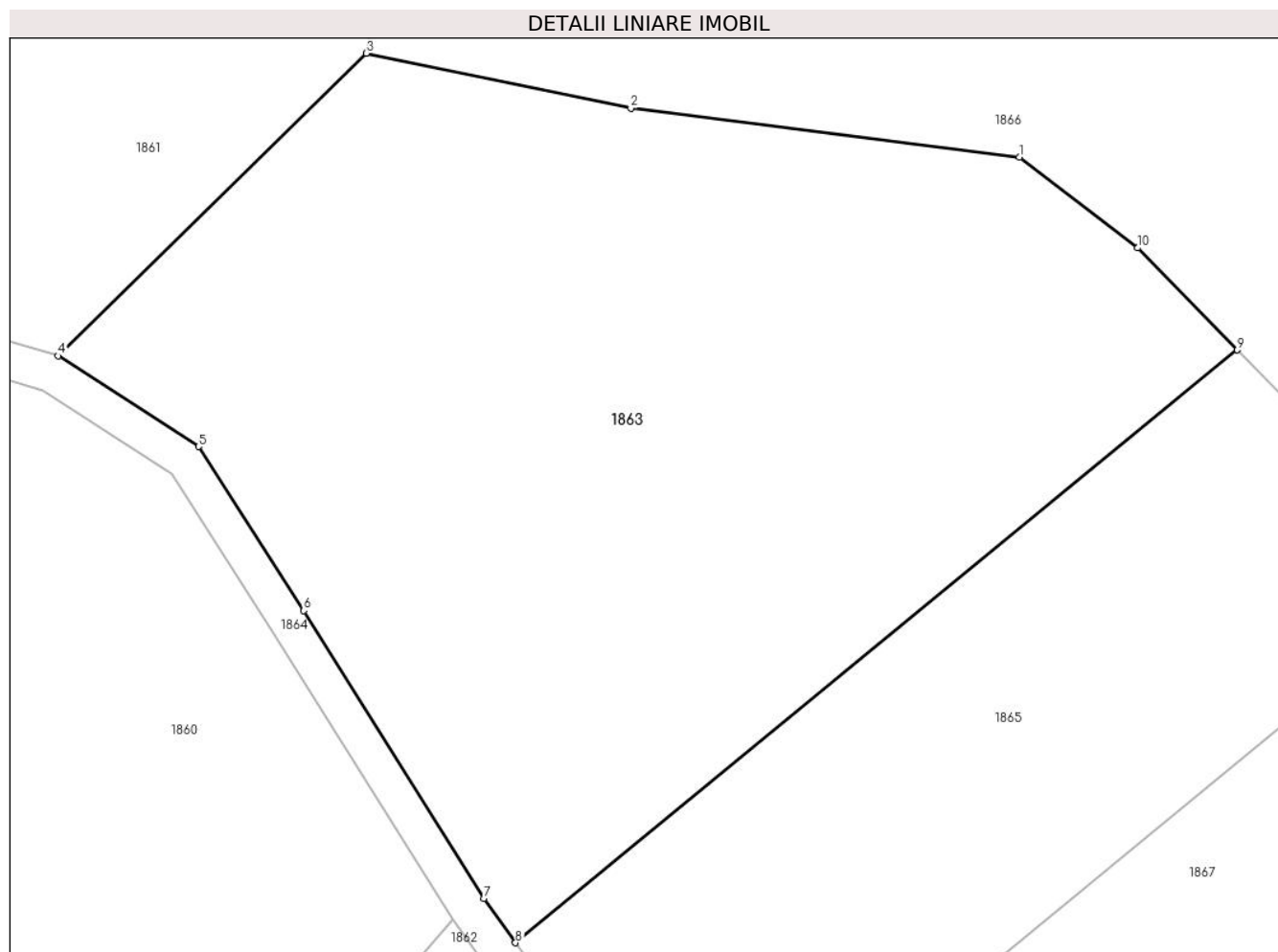
C. Partea III. SARCINI .

Inscrieri privind dezmembramintele dreptului de proprietate, drepturi reale de garanție și sarcini	Referințe
NU SUNT	

Anexa Nr. 1 La Partea I**Teren**

Nr cadastral	Suprafața (mp)*	Observații / Referințe
	6.371	

* Suprafața este determinată în planul de proiecție Stereo 70.

**Date referitoare la teren**

Crt	Categorie folosință	Intravilan	Suprafața (mp)	Tarla	Parcelă	Nr. topo	Observații / Referințe
1	padure	NU	6.371	-	254	-	

Lungime Segmente

1) Valorile lungimilor segmentelor sunt obținute din proiecție în plan.

Punct început	X / Y	Punct sfârșit	X / Y	Lungime segment (** (m)
1	324.799,964 450.338,204	2	324.758,292 450.343,435	41.999
2	324.758,292 450.343,435	3	324.729,899 450.349,338	29.0
3	324.729,899 450.349,338	4	324.696,846 450.316,901	46.31
4	324.696,846 450.316,901	5	324.711,909 450.307,158	17.939
5	324.711,909 450.307,158	6	324.723,198 450.289,584	20.887

Punct început	X / Y	Punct sfârşit	X / Y	Lungime segment (** (m)
6	324.723,198 450.289,584	7	324.742,5 450.258,729	36.395
7	324.742,5 450.258,729	8	324.745,923 450.253,974	5.859
8	324.745,923 450.253,974	9	324.823,346 450.317,518	100.161
9	324.823,346 450.317,518	10	324.812,664 450.328,471	15.299
10	324.812,664 450.328,471	1	324.799,964 450.338,204	16.001

** Lungimile segmentelor sunt determinate în planul de proiecție Stereo 70 și sunt rotunjite la 1 milimetru.

*** Distanța dintre puncte este formată din segmente cumulate ce sunt mai mici decât valoarea 1 milimetru.

**DATE DESPRE IMOBILUL NR. 1864**

Oficiul de Cadastru și Publicitate Imobiliară HUNEDOARA
Biroul de Cadastru și Publicitate Imobiliară Hateg

A. Partea I. Descrierea imobilului

TEREN Extravilan

Adresa: Jud. Hunedoara

Nr. Crt	Nr cadastral Nr. topografic	Suprafața* (mp)	Observații / Referințe
A1		9.622	Sector cadastral:2 Teren neimprejmuit;

B. Partea II. Proprietari și acte

Inscrieri privitoare la dreptul de proprietate și alte drepturi reale		Referințe
1 / 10/07/2023		
Act Normativ nr. 7, din 13/03/1996 emis de Parlamentul României;		
B1	Inscrierea provizorie, drept de PROPRIETATE, dobandit prin Lege, cota actuala 1/1 1) COMUNA SARMIZEGETUSA , CIF:4633293	A1

C. Partea III. SARCINI .

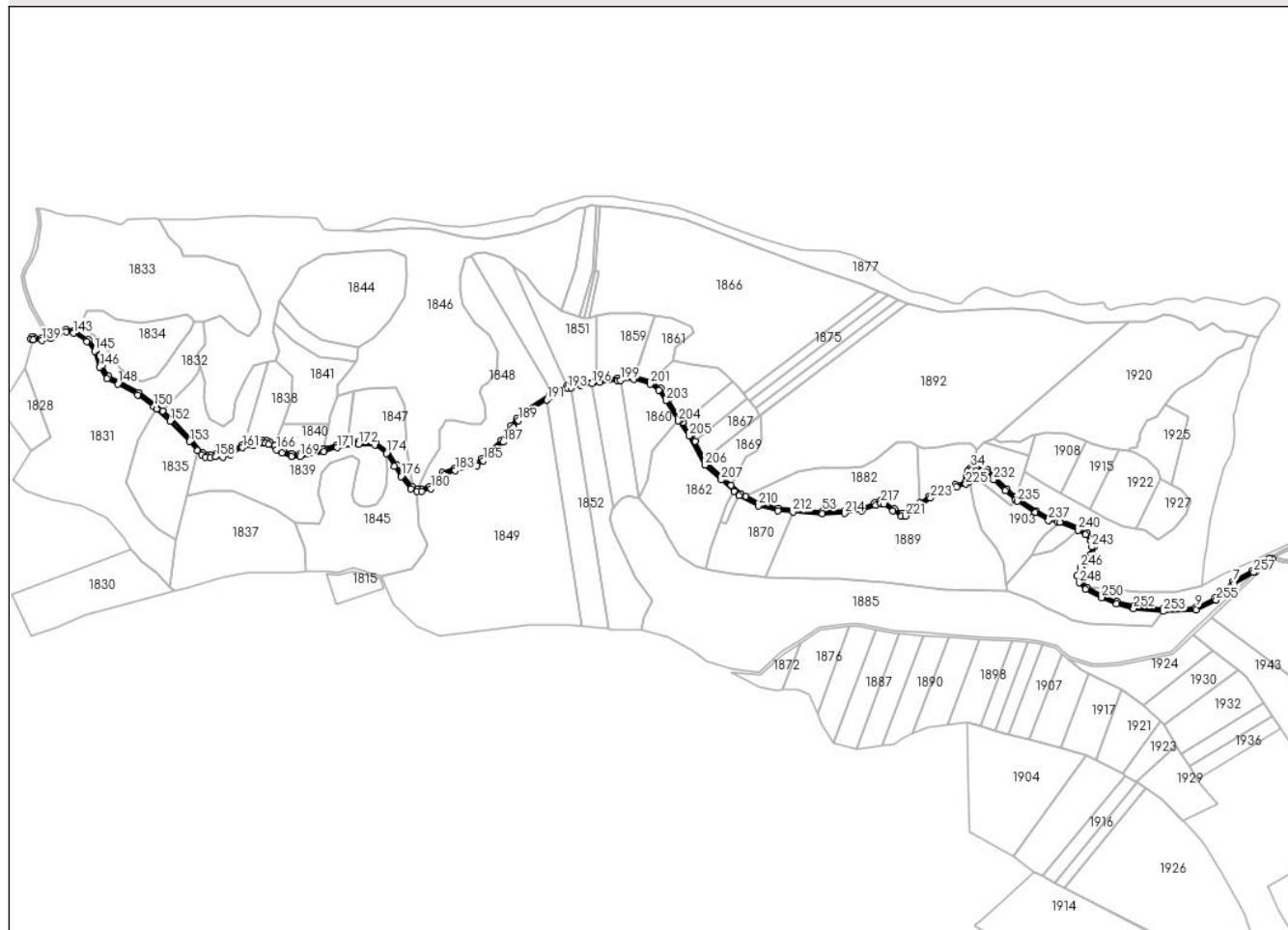
Inscrieri privind dezmembramintele dreptului de proprietate, drepturi reale de garanție și sarcini	Referințe
NU SUNT	

Teren

Nr cadastral	Suprafața (mp)*	Observații / Referințe
	9.622	

* Suprafața este determinată în planul de proiecție Stereo 70.

DETALII LINIARE IMOBIL



Date referitoare la teren

Crt	Categorie folosință	Intravilan	Suprafața (mp)	Tarla	Parcelă	Nr. topo	Observații / Referințe
1	drum	NU	9.622	-	251	-	

Lungime Segmente

1) Valorile lungimilor segmentelor sunt obținute din proiecție în plan.

Punct început	X / Y	Punct sfârșit	X / Y	Lungime segment
1	325.633,87 450.023,456	2	325.646,405 450.029,77	14.035
4	325.655,738 450.044,059	5	325.644,085 450.033,08	16.01
7	325.598,718 450.007,583	8	325.570,342 449.982,524	37.857
10	325.490,903 449.965,396	11	325.445,251 449.969,901	45.874
13	325.396,668 449.986,551	14	325.372,511 449.999,065	27.206
16	325.360,715 450.016,534	17	325.365,368 450.027,991	12.366
2	325.646,405 450.029,77	3	325.660,034 450.042,611	18.725
5	325.644,085 450.033,08	6	325.628,856 450.025,409	17.052
8	325.570,342 449.982,524	9	325.540,712 449.967,701	33.131
11	325.445,251 449.969,901	12	325.419,304 449.976,981	26.896
14	325.372,511 449.999,065	15	325.363,765 450.007,967	12.48
17	325.365,368 450.027,991	18	325.375,507 450.040,306	15.952
3	325.660,034 450.042,611	4	325.655,738 450.044,059	4.533
6	325.628,856 450.025,409	7	325.598,718 450.007,583	35.015
9	325.540,712 449.967,701	10	325.490,903 449.965,396	49.862
12	325.419,304 449.976,981	13	325.396,668 449.986,551	24.576
15	325.363,765 450.007,967	16	325.360,715 450.016,534	9.094
18	325.375,507 450.040,306	19	325.381,325 450.047,837	9.517

Punct început	X / Y	Punct sfârșit	X / Y	Lungime segment	Punct început	X / Y	Punct sfârșit	X / Y	Lungime segment	Punct început	X / Y	Punct sfârșit	X / Y	Lungime segment
19	325.381,325 450.047,837	20	325.383,903 450.061,311	13.718	20	325.383,903 450.061,311	21	325.381,696 450.072,898	11.795	21	325.381,696 450.072,898	22	325.372,957 450.083,426	13.682
22	325.372,957 450.083,426	23	325.360,65 450.091,056	14.48	23	325.360,65 450.091,056	24	325.327,464 450.104,733	35.894	24	325.327,464 450.104,733	25	325.313,812 450.106,249	13.736
25	325.313,812 450.106,249	26	325.293,802 450.117,68	23.045	26	325.293,802 450.117,68	27	325.266,957 450.135,343	32.135	27	325.266,957 450.135,343	28	325.262,824 450.138,839	5.413
28	325.262,824 450.138,839	29	325.248,153 450.151,25	19.216	29	325.248,153 450.151,25	30	325.230,281 450.168,458	24.81	30	325.230,281 450.168,458	31	325.217,778 450.181,262	17.896
31	325.217,778 450.181,262	32	325.201,128 450.182,903	16.731	32	325.201,128 450.182,903	33	325.192,726 450.184,712	8.595	33	325.192,726 450.184,712	34	325.191,842 450.183,754	1.304
34	325.191,842 450.183,754	35	325.186,842 450.178,329	7.378	35	325.186,842 450.178,329	36	325.186,68 450.172,679	5.652	36	325.186,68 450.172,679	37	325.186,533 450.169,896	2.787
37	325.186,533 450.169,896	38	325.186,254 450.164,588	5.315	38	325.186,254 450.164,588	39	325.185,571 450.164,067	0.859	39	325.185,571 450.164,067	40	325.182,941 450.162,061	3.308
40	325.182,941 450.162,061	41	325.168,447 450.158,128	15.018	41	325.168,447 450.158,128	42	325.127,965 450.140,278	44.243	42	325.127,965 450.140,278	43	325.112,961 450.129,224	18.636
43	325.112,961 450.129,224	44	325.104,733 450.123,161	10.221	44	325.104,733 450.123,161	45	325.090,04 450.113,262	17.717	45	325.090,04 450.113,262	46	325.085,885 450.113,218	4.155
46	325.085,885 450.113,218	47	325.073,787 450.120,594	14.169	47	325.073,787 450.120,594	48	325.059,285 450.131,389	18.079	48	325.059,285 450.131,389	49	325.052,541 450.133,203	6.984
49	325.052,541 450.133,203	50	325.043,224 450.130,017	9.847	50	325.043,224 450.130,017	51	325.021,842 450.121,157	23.145	51	325.021,842 450.121,157	52	324.996,401 450.117,238	25.741
52	324.996,401 450.117,238	53	324.962,348 450.116,729	34.057	53	324.962,348 450.116,729	54	324.894,042 450.121,439	68.468	54	324.894,042 450.121,439	55	324.864,311 450.129,034	30.686
55	324.864,311 450.129,034	56	324.843,508 450.139,718	23.386	56	324.843,508 450.139,718	57	324.835,356 450.143,905	9.164	57	324.835,356 450.143,905	58	324.820,504 450.157,008	19.806
58	324.820,504 450.157,008	59	324.808,015 450.168,025	16.654	59	324.808,015 450.168,025	60	324.783,499 450.190,544	33.289	60	324.783,499 450.190,544	61	324.780,451 450.196,187	6.414
61	324.780,451 450.196,187	62	324.764,765 450.225,235	33.013	62	324.764,765 450.225,235	63	324.759,224 450.235,494	11.66	63	324.759,224 450.235,494	64	324.745,923 450.253,974	22.769
64	324.745,923 450.253,974	65	324.742,5 450.258,729	5.859	65	324.742,5 450.258,729	66	324.723,198 450.289,584	36.395	66	324.723,198 450.289,584	67	324.711,909 450.307,158	20.887
67	324.711,909 450.307,158	68	324.696,846 450.316,901	17.939	68	324.696,846 450.316,901	69	324.671,506 450.324,435	26.436	69	324.671,506 450.324,435	70	324.670,186 450.324,827	1.377
70	324.670,186 450.324,827	71	324.644,095 450.322,824	26.168	71	324.644,095 450.322,824	72	324.616,843 450.320,344	27.365	72	324.616,843 450.320,344	73	324.611,952 450.319,561	4.953
73	324.611,952 450.319,561	74	324.586,92 450.315,553	25.351	74	324.586,92 450.315,553	75	324.566,983 450.310,617	20.539	75	324.566,983 450.310,617	76	324.565,92 450.310,354	1.095
76	324.565,92 450.310,354	77	324.544,105 450.299,134	24.531	77	324.544,105 450.299,134	78	324.539,38 450.296,703	5.314	78	324.539,38 450.296,703	79	324.500,116 450.271,886	46.449
79	324.500,116 450.271,886	80	324.488,197 450.259,645	17.085	80	324.488,197 450.259,645	81	324.479,953 450.249,142	13.352	81	324.479,953 450.249,142	82	324.464,412 450.226,26	27.661
82	324.464,412 450.226,26	83	324.446,566 450.210,065	24.099	83	324.446,566 450.210,065	84	324.434,183 450.197,944	17.328	84	324.434,183 450.197,944	85	324.425,136 450.191,05	11.374
85	324.425,136 450.191,05	86	324.392,045 450.183,691	33.899	86	324.392,045 450.183,691	87	324.373,306 450.176,691	20.004	87	324.373,306 450.176,691	88	324.363,647 450.163,115	16.661
88	324.363,647 450.163,115	89	324.353,729 450.155,225	12.674	89	324.353,729 450.155,225	90	324.340,231 450.151,118	14.109	90	324.340,231 450.151,118	91	324.334,671 450.151,208	5.561
91	324.334,671 450.151,208	92	324.327,133 450.154,542	8.242	92	324.327,133 450.154,542	93	324.312,315 450.172,498	23.281	93	324.312,315 450.172,498	94	324.302,464 450.188,443	18.743
94	324.302,464 450.188,443	95	324.289,524 450.209,01	24.299	95	324.289,524 450.209,01	96	324.269,639 450.223,292	24.482	96	324.269,639 450.223,292	97	324.243,058 450.224,356	26.602
97	324.243,058 450.224,356	98	324.226,535 450.221,684	16.738	98	324.226,535 450.221,684	99	324.209,027 450.218,853	17.735	99	324.209,027 450.218,853	100	324.190,135 450.213,095	19.75
100	324.190,135 450.213,095	101	324.188,859 450.212,706	1.334	101	324.188,859 450.212,706	102	324.152,074 450.205,168	37.549	102	324.152,074 450.205,168	103	324.139,939 450.205,514	12.14
103	324.139,939 450.205,514	104	324.126,163 450.210,148	14.535	104	324.126,163 450.210,148	105	324.118,124 450.215,168	9.478	105	324.118,124 450.215,168	106	324.112,863 450.218,648	6.308
106	324.112,863 450.218,648	107	324.105,442 450.223,556	8.897	107	324.105,442 450.223,556	108	324.099,868 450.226,289	6.208	108	324.099,868 450.226,289	109	324.093,409 450.226,22	6.459
109	324.093,409 450.226,22	110	324.079,699 450.222,515	14.202	110	324.079,699 450.222,515	111	324.066,192 450.219,633	13.811	111	324.066,192 450.219,633	112	324.062,176 450.218,776	4.106
112	324.062,176 450.218,776	113	324.042,617 450.207,575	22.539	113	324.042,617 450.207,575	114	324.032,326 450.204,634	10.703	114	324.032,326 450.204,634	115	324.021,589 450.204,9	10.74
115	324.021,589 450.204,9	116	324.013,334 450.203,649	8.349	116	324.013,334 450.203,649	117	324.006,959 450.203,969	6.383	117	324.006,959 450.203,969	118	324.002,391 450.207,051	5.51

Punct început	X / Y	Punct sfârșit	X / Y	Lungime segment	Punct început	X / Y	Punct sfârșit	X / Y	Lungime segment	Punct început	X / Y	Punct sfârșit	X / Y	Lungime segment
118	324.002,391 450.207,051	119	323.984,054 450.227,105	27.174	119	323.984,054 450.227,105	120	323.953,716 450.258,676	43.785	120	323.953,716 450.258,676	121	323.939,512 450.271,594	19.2
121	323.939,512 450.271,594	122	323.928,609 450.281,511	14.738	122	323.928,609 450.281,511	123	323.903,284 450.300,21	31.48	123	323.903,284 450.300,21	124	323.872,253 450.317,082	35.321
124	323.872,253 450.317,082	125	323.856,396 450.325,25	17.837	125	323.856,396 450.325,25	126	323.845,322 450.341,392	19.575	126	323.845,322 450.341,392	127	323.837,706 450.366,385	26.128
127	323.837,706 450.366,385	128	323.825,088 450.382,534	20.494	128	323.825,088 450.382,534	129	323.802,747 450.395,825	25.996	129	323.802,747 450.395,825	130	323.790,042 450.398,624	13.01
130	323.790,042 450.398,624	131	323.776,677 450.395,12	13.817	131	323.776,677 450.395,12	132	323.765,073 450.387,53	13.866	132	323.765,073 450.387,53	133	323.760,903 450.386,722	4.248
133	323.760,903 450.386,722	134	323.752,256 450.385,044	8.808	134	323.752,256 450.385,044	135	323.740,071 450.386,098	12.231	135	323.740,071 450.386,098	136	323.737,525 450.386,86	2.658
136	323.737,525 450.386,86	137	323.735,486 450.383,295	4.107	137	323.735,486 450.383,295	138	323.739,318 450.382,148	4.0	138	323.739,318 450.382,148	139	323.752,469 450.381,01	13.2
139	323.752,469 450.381,01	140	323.766,605 450.383,753	14.4	140	323.766,605 450.383,753	141	323.778,322 450.391,416	14.0	141	323.778,322 450.391,416	142	323.790,123 450.394,51	12.2
142	323.790,123 450.394,51	143	323.801,256 450.392,057	11.4	143	323.801,256 450.392,057	144	323.822,398 450.379,48	24.6	144	323.822,398 450.379,48	145	323.834,096 450.364,508	19.0
145	323.834,096 450.364,508	146	323.841,675 450.339,637	26.0	146	323.841,675 450.339,637	147	323.853,668 450.322,156	21.199	147	323.853,668 450.322,156	148	323.870,381 450.313,546	18.8
148	323.870,381 450.313,546	149	323.901,13 450.296,828	35.0	149	323.901,13 450.296,828	150	323.926,068 450.278,414	31.0	150	323.926,068 450.278,414	151	323.930,218 450.274,64	5.609
151	323.930,218 450.274,64	152	323.950,926 450.255,807	27.991	152	323.950,926 450.255,807	153	323.981,136 450.224,369	43.6	153	323.981,136 450.224,369	154	323.993,639 450.210,695	18.528
154	323.993,639 450.210,695	155	323.999,76 450.204,001	9.071	155	323.999,76 450.204,001	156	324.005,646 450.200,03	7.1	156	324.005,646 450.200,03	157	324.013,536 450.199,634	7.9
157	324.013,536 450.199,634	158	324.021,841 450.200,893	8.4	158	324.021,841 450.200,893	159	324.032,838 450.200,62	11.0	159	324.032,838 450.200,62	160	324.044,183 450.203,863	11.799
160	324.044,183 450.203,863	161	324.063,622 450.214,994	22.4	161	324.063,622 450.214,994	162	324.080,639 450.218,626	17.4	162	324.080,639 450.218,626	163	324.093,961 450.222,226	13.8
163	324.093,961 450.222,226	164	324.098,96 450.222,279	4.999	164	324.098,96 450.222,279	165	324.103,45 450.220,078	5.0	165	324.103,45 450.220,078	166	324.115,961 450.211,802	15.001
166	324.115,961 450.211,802	167	324.124,443 450.206,506	10.0	167	324.124,443 450.206,506	168	324.139,229 450.201,532	15.6	168	324.139,229 450.201,532	169	324.152,424 450.201,156	13.2
169	324.152,424 450.201,156	170	324.189,846 450.208,825	38.2	170	324.189,846 450.208,825	171	324.209,934 450.214,948	21.0	171	324.209,934 450.214,948	172	324.243,3 450.220,343	33.799
172	324.243,3 450.220,343	173	324.268,28 450.219,344	25.0	173	324.268,28 450.219,344	174	324.286,555 450.206,218	22.5	174	324.286,555 450.206,218	175	324.299,069 450.186,327	23.5
175	324.299,069 450.186,327	176	324.309,056 450.170,163	19.0	176	324.309,056 450.170,163	177	324.324,65 450.151,267	24.5	177	324.324,65 450.151,267	178	324.333,795 450.147,221	10.0
178	324.333,795 450.147,221	179	324.340,794 450.147,108	7.0	179	324.340,794 450.147,108	180	324.355,623 450.151,62	15.5	180	324.355,623 450.151,62	181	324.366,579 450.160,336	14.0
181	324.366,579 450.160,336	182	324.375,854 450.173,373	16.0	182	324.375,854 450.173,373	183	324.393,185 450.179,847	18.501	183	324.393,185 450.179,847	184	324.426,862 450.187,336	34.5
184	324.426,862 450.187,336	185	324.436,804 450.194,912	12.5	185	324.436,804 450.194,912	186	324.449,31 450.207,154	17.5	186	324.449,31 450.207,154	187	324.467,453 450.223,618	24.5
187	324.467,453 450.223,618	188	324.483,185 450.246,781	28.0	188	324.483,185 450.246,781	189	324.491,212 450.257,007	13.0	189	324.491,212 450.257,007	190	324.502,652 450.268,757	16.399
190	324.502,652 450.268,757	191	324.534,924 450.289,155	38.178	191	324.534,924 450.289,155	192	324.541,367 450.293,227	7.622	192	324.541,367 450.293,227	193	324.567,334 450.306,583	29.2
193	324.567,334 450.306,583	194	324.572,775 450.307,93	5.605	194	324.572,775 450.307,93	195	324.587,719 450.311,629	15.395	195	324.587,719 450.311,629	196	324.604,677 450.314,345	17.174
196	324.604,677 450.314,345	197	324.617,341 450.316,373	12.825	197	324.617,341 450.316,373	198	324.644,429 450.318,838	27.2	198	324.644,429 450.318,838	199	324.649,177 450.319,203	4.762
199	324.649,177 450.319,203	200	324.669,755 450.320,782	20.638	200	324.669,755 450.320,782	201	324.695,156 450.313,231	26.5	201	324.695,156 450.313,231	202	324.709,01 450.304,269	16.5
202	324.709,01 450.304,269	203	324.719,82 450.287,442	20.0	203	324.719,82 450.287,442	204	324.739,178 450.256,498	36.5	204	324.739,178 450.256,498	205	324.755,827 450.233,367	28.5
205	324.755,827 450.233,367	206	324.780,298 450.188,052	51.5	206	324.780,298 450.188,052	207	324.805,338 450.165,052	34.0	207	324.805,338 450.165,052	208	324.825,376 450.147,375	26.721
208	324.825,376 450.147,375	209	324.833,084 450.140,575	10.279	209	324.833,084 450.140,575	210	324.862,884 450.125,27	33.5	210	324.862,884 450.125,27	211	324.893,404 450.117,474	31.5
211	324.893,404 450.117,474	212	324.916,527 450.115,879	23.178	212	324.916,527 450.115,879	213	324.962,241 450.112,727	45.823	213	324.962,241 450.112,727	214	324.996,737 450.113,243	34.5
214	324.996,737 450.113,243	215	325.022,928 450.117,277	26.5	215	325.022,928 450.117,277	216	325.044,638 450.126,273	23.5	216	325.044,638 450.126,273	217	325.052,681 450.129,024	8.5

Punct început	X / Y	Punct sfârșit	X / Y	Lungime segment	Punct început	X / Y	Punct sfârșit	X / Y	Lungime segment	Punct început	X / Y	Punct sfârșit	X / Y	Lungime segment
217	325.052,681 450.129,024	218	325.057,509 450.127,725	5.0	218	325.057,509 450.127,725	219	325.071,546 450.117,275	17.5	219	325.071,546 450.117,275	220	325.084,781 450.109,207	15.5
220	325.084,781 450.109,207	221	325.091,281 450.109,275	6.5	221	325.091,281 450.109,275	222	325.107,038 450.119,891	19.0	222	325.107,038 450.119,891	223	325.129,983 450.136,796	28.5
223	325.129,983 450.136,796	224	325.169,785 450.154,347	43.5	224	325.169,785 450.154,347	225	325.184,744 450.158,406	15.5	225	325.184,744 450.158,406	226	325.190,151 450.162,53	6.8
226	325.190,151 450.162,53	227	325.190,677 450.172,516	10.0	227	325.190,677 450.172,516	228	325.190,797 450.176,718	4.204	228	325.190,797 450.176,718	229	325.194,118 450.180,321	4.9
229	325.194,118 450.180,321	230	325.200,509 450.178,945	6.537	230	325.200,509 450.178,945	231	325.215,934 450.177,424	15.5	231	325.215,934 450.177,424	232	325.227,462 450.165,62	16.49 9
232	325.227,462 450.165,62	233	325.245,471 450.148,279	25.00 1	233	325.245,471 450.148,279	234	325.261,549 450.134,679	21.05 9	234	325.261,549 450.134,679	235	325.264,558 450.132,133	3.942
235	325.264,558 450.132,133	236	325.291,708 450.114,27	32.49 9	236	325.291,708 450.114,27	237	325.312,547 450.102,364	24.0	237	325.312,547 450.102,364	238	325.326,462 450.100,819	14.00 1
238	325.326,462 450.100,819	239	325.330,077 450.099,33	3.91	239	325.330,077 450.099,33	240	325.358,821 450.087,483	31.09	240	325.358,821 450.087,483	241	325.370,295 450.080,369	13.5
241	325.370,295 450.080,369	242	325.377,96 450.071,136	12.0	242	325.377,96 450.071,136	243	325.379,83 450.061,313	9.999	243	325.379,83 450.061,313	244	325.377,576 450.049,527	12.0
244	325.377,576 450.049,527	245	325.372,379 450.042,8	8.501	245	325.372,379 450.042,8	246	325.361,891 450.030,062	16.5	246	325.361,891 450.030,062	247	325.356,436 450.016,628	14.49 9
247	325.356,436 450.016,628	248	325.360,293 450.005,793	11.50 1	248	325.360,293 450.005,793	249	325.370,105 449.995,807	14.0	249	325.370,105 449.995,807	250	325.394,967 449.982,927	28.0
250	325.394,967 449.982,927	251	325.417,993 449.973,192	24.99 9	251	325.417,993 449.973,192	252	325.444,523 449.965,954	27.5	252	325.444,523 449.965,954	253	325.490,799 449.961,387	46.50 1
253	325.490,799 449.961,387	254	325.541,744 449.963,744	50.99 9	254	325.541,744 449.963,744	255	325.572,598 449.979,18	34.5	255	325.572,598 449.979,18	256	325.601,082 450.004,334	38.00 1
256	325.601,082 450.004,334	257	325.630,776 450.021,898	34.5	257	325.630,776 450.021,898	1	325.633,87 450.023,456	3.464					

** Lungimile segmentelor sunt determinate în planul de proiecție Stereo 70 și sunt rotunjite la 1 milimetru.

*** Distanța dintre puncte este formată din segmente cumulate ce sunt mai mici decât valoarea 1 milimetru.

**DATE DESPRE IMOBILUL NR. 1865**

Oficiul de Cadastru și Publicitate Imobiliară HUNEDOARA
Biroul de Cadastru și Publicitate Imobiliară Hateg

A. Partea I. Descrierea imobilului

TEREN Extravilan

Adresa: Jud. Hunedoara

Nr. Crt	Nr cadastral Nr. topografic	Suprafața* (mp)	Observații / Referințe
A1		3.500	Sector cadastral:2 Teren neimprejmuit;

B. Partea II. Proprietari și acte

Inscrieri privitoare la dreptul de proprietate și alte drepturi reale		Referințe
1 / 10/07/2023		
Act Administrativ nr. 20/8887, din 07/03/2011 emis de CJPSDPAT HUNEDOARA;		
B1	Intabulare, drept de PROPRIETATE, dobandit prin Reconstituire, cota actuala 1/1 1) DUMBRAVĂ IOAN	A1

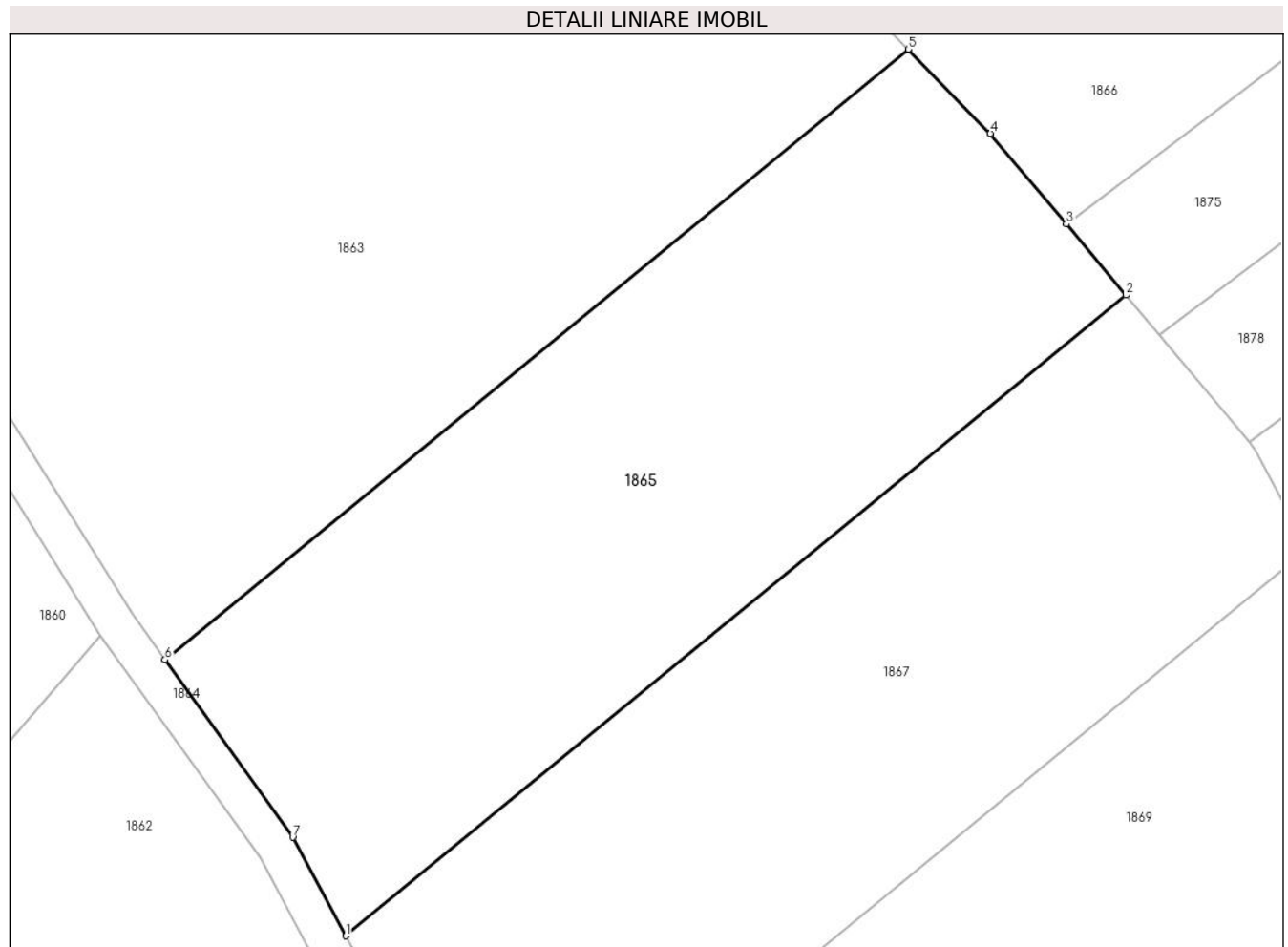
C. Partea III. SARCINI .

Inscrieri privind dezmembramintele dreptului de proprietate, drepturi reale de garanție și sarcini	Referințe
NU SUNT	

Teren

Nr cadastral	Suprafața (mp)*	Observații / Referințe
	3.500	

* Suprafața este determinată în planul de proiecție Stereo 70.



Date referitoare la teren

Crt	Categorie folosință	Intra vilan	Suprafața (mp)	Tarla	Parcelă	Nr. topo	Observații / Referințe
1	faneata	NU	3.500	21	254/6	-	Împădurită

Lungime Segmente

1) Valorile lungimilor segmentelor sunt obținute din proiecție în plan.

Punct început	X / Y	Punct sfârșit	X / Y	Lungime segment (** (m)
1	324.764,765 450.225,235	2	324.846,017 450.291,921	105.114
2	324.846,017 450.291,921	3	324.839,809 450.299,32	9.658
3	324.839,809 450.299,32	4	324.831,902 450.308,745	12.302
4	324.831,902 450.308,745	5	324.823,346 450.317,518	12.254
5	324.823,346 450.317,518	6	324.745,923 450.253,974	100.161

Punct început	X / Y	Punct sfârșit	X / Y	Lungime segment (** (m)
6	324.745,923 450.253,974	7	324.759,224 450.235,494	22.769
7	324.759,224 450.235,494	1	324.764,765 450.225,235	11.66

** Lungimile segmentelor sunt determinate în planul de proiecție Stereo 70 și sunt rotunjite la 1 milimetru.

*** Distanța dintre puncte este formată din segmente cumulate ce sunt mai mici decât valoarea 1 milimetru.

**DATE DESPRE IMOBILUL NR. 1866**

Oficiul de Cadastru și Publicitate Imobiliară HUNEDOARA
Biroul de Cadastru și Publicitate Imobiliară Hateg

A. Partea I. Descrierea imobilului

TEREN Extravilan

Adresa: Jud. Hunedoara

Nr. Crt	Nr cadastral Nr. topografic	Suprafața* (mp)	Observații / Referințe
A1		66.694	Sector cadastral:2 Teren neimprejmuit;

B. Partea II. Proprietari și acte

Inscrieri privitoare la dreptul de proprietate și alte drepturi reale		Referințe
1 / 10/07/2023		
Act Normativ nr. 7, din 13/03/1996 emis de Parlamentul României;		
B1	Intabulare, drept de PROPRIETATE, dobandit prin Lege, cota actuala 1/1	A1
1) COMUNA SARMIZEGETUSA-REZERVA COMISIEI LOCALE DE FOND FUNCJAR , CIF:4633293		

C. Partea III. SARCINI .

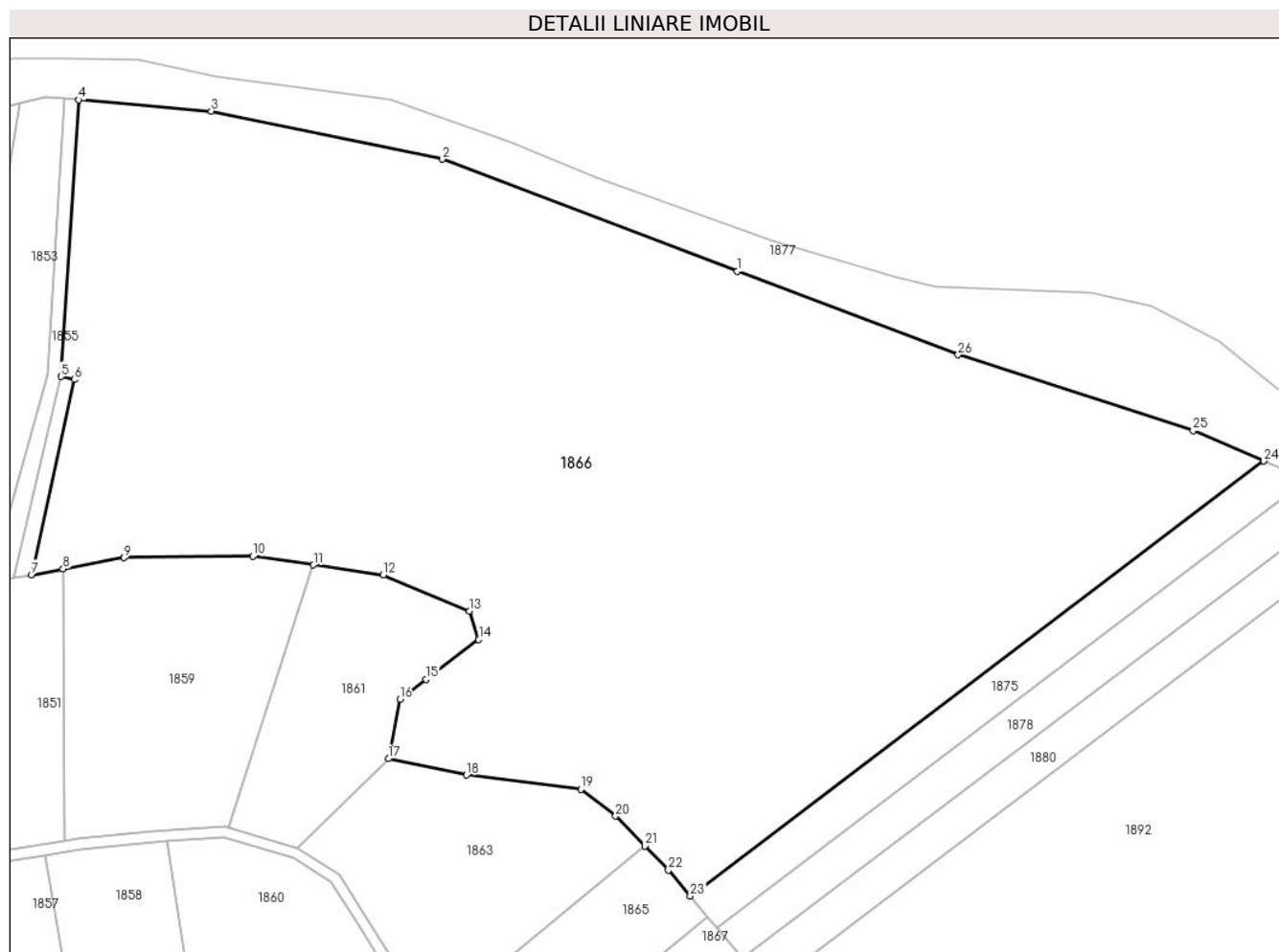
Inscrieri privind dezmembramintele dreptului de proprietate, drepturi reale de garanție și sarcini	Referințe
NU SUNT	

Anexa Nr. 1 La Partea I

Teren

Nr cadastral	Suprafaţa (mp)*	Observații / Referințe
	66.694	

* Suprafața este determinată în planul de proiecție Stereo 70.



Date referitoare la teren

Crt	Categorie folosință	Intra vilan	Suprafața (mp)	Tarla	Parcelă	Nr. topo	Observații / Referințe
1	padure	NU	66.694	-	264	-	

Lungime Segmente

1) Valorile lungimilor segmentelor sunt obținute din proiecție în plan.

Punct început	X / Y	Punct sfârșit	X / Y	Lungime segment (** (m)
1	324.857,02 450.526,891	2	324.749,473 450.567,616	114.999
3	324.665,288 450.585,19	4	324.616,902 450.589,23	48.554
5	324.610,628 450.488,499	6	324.615,36 450.487,391	4.86
7	324.599,838 450.416,346	8	324.611,291 450.418,451	11.645
9	324.633,502 450.422,534	10	324.680,5 450.423,04	47.001

Punct început	X / Y	Punct sfârșit	X / Y	Lungime segment (** (m)
2	324.749,473 450.567,616	3	324.665,288 450.585,19	86.0
4	324.616,902 450.589,23	5	324.610,628 450.488,499	100.926
6	324.615,36 450.487,391	7	324.599,838 450.416,346	72.721
8	324.611,291 450.418,451	9	324.633,502 450.422,534	22.583
10	324.680,5 450.423,04	11	324.702,56 450.419,894	22.283

Punct început	X / Y	Punct sfârșit	X / Y	Lungime segment (** (m)	Punct început	X / Y	Punct sfârșit	X / Y	Lungime segment (** (m)
11	324.702,56 450.419,894	12	324.728,019 450.416,263	25.717	12	324.728,019 450.416,263	13	324.759,393 450.403,161	34.0
13	324.759,393 450.403,161	14	324.762,773 450.392,693	11.0	14	324.762,773 450.392,693	15	324.743,604 450.378,251	24.0
15	324.743,604 450.378,251	16	324.734,02 450.371,03	12.0	16	324.734,02 450.371,03	17	324.729,899 450.349,338	22.08
17	324.729,899 450.349,338	18	324.758,292 450.343,435	29.0	18	324.758,292 450.343,435	19	324.799,964 450.338,204	41.999
19	324.799,964 450.338,204	20	324.812,664 450.328,471	16.001	20	324.812,664 450.328,471	21	324.823,346 450.317,518	15.299
21	324.823,346 450.317,518	22	324.831,902 450.308,745	12.254	22	324.831,902 450.308,745	23	324.839,809 450.299,32	12.302
23	324.839,809 450.299,32	24	325.048,826 450.457,741	262.27	24	325.048,826 450.457,741	25	325.023,09 450.468,773	28.001
25	325.023,09 450.468,773	26	324.937,447 450.496,436	90.0	26	324.937,447 450.496,436	1	324.857,02 450.526,891	86.0

** Lungimile segmentelor sunt determinate în planul de proiecție Stereo 70 și sunt rotunjite la 1 milimetru.

*** Distanța dintre puncte este formată din segmente cumulate ce sunt mai mici decât valoarea 1 milimetru.

**DATE DESPRE IMOBILUL NR. 1867**

Oficiul de Cadastru și Publicitate Imobiliară HUNEDOARA
Biroul de Cadastru și Publicitate Imobiliară Hateg

A. Partea I. Descrierea imobilului

TEREN Extravilan

Adresa: Jud. Hunedoara

Nr. Crt	Nr cadastral Nr. topografic	Suprafața* (mp)	Observații / Referințe
A1		3.500	Sector cadastral:2 Teren neimprejmuit;

B. Partea II. Proprietari și acte

Inscrieri privitoare la dreptul de proprietate și alte drepturi reale	Referințe
1 / 10/07/2023	
Act Administrativ nr. 20/5656, din 16/03/2009 emis de CJPSDPAT HUNEDOARA;	
B1	A1
Intabulare, drept de PROPRIETATE, dobandit prin Reconstituire, cota actuala 1/1 1) IOVĂNESCU LASCU	

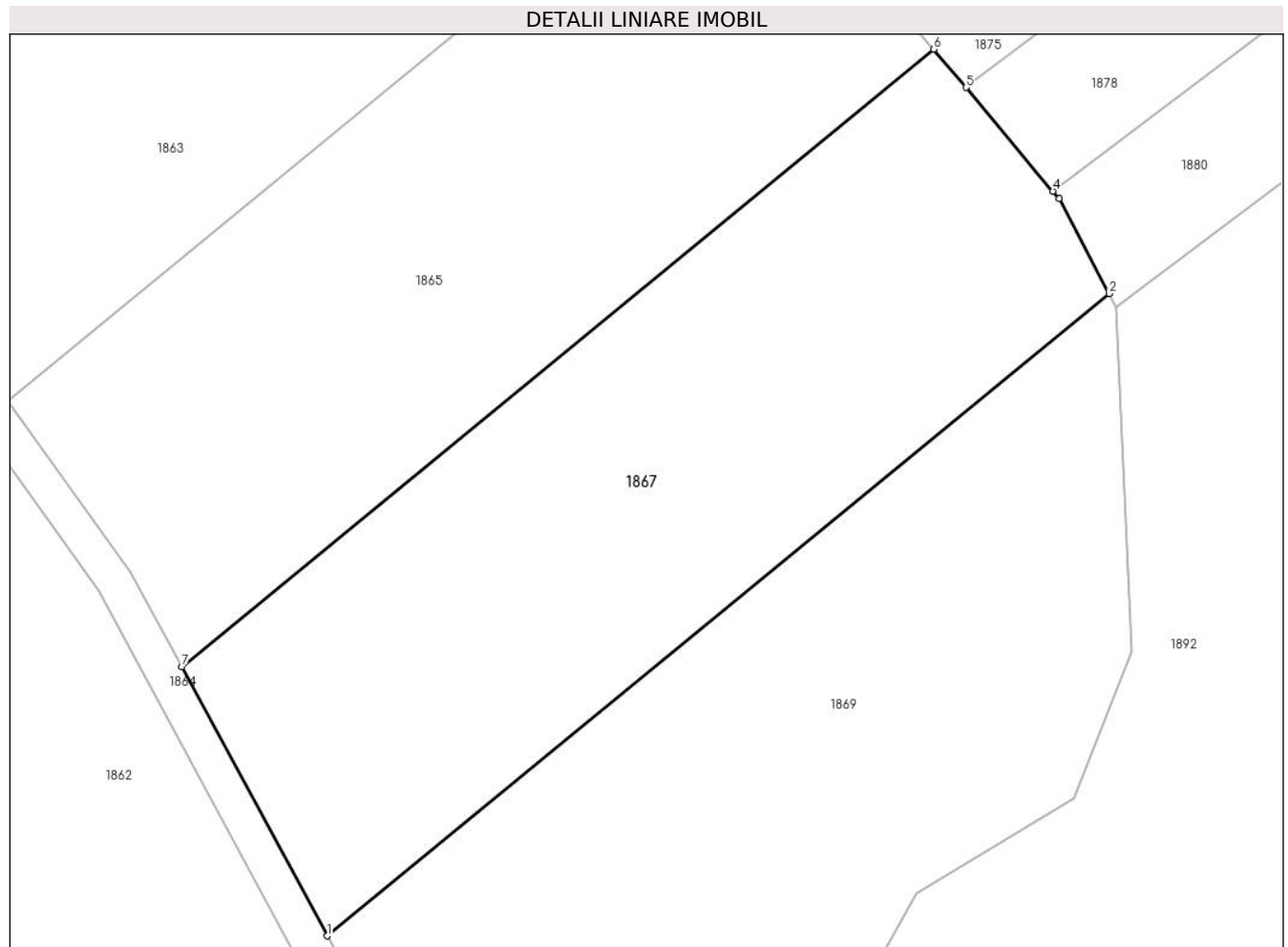
C. Partea III. SARCINI .

Inscrieri privind dezmembramintele dreptului de proprietate, drepturi reale de garanție și sarcini	Referințe
NU SUNT	

Teren

Nr cadastral	Suprafața (mp)*	Observații / Referințe
	3.500	

* Suprafața este determinată în planul de proiecție Stereo 70.



Date referitoare la teren

Crt	Categorie folosință	Intravilan	Suprafața (mp)	Tarla	Parcelă	Nr. topo	Observații / Referințe
1	faneata	NU	3.500	21	254/4	-	Împădurită

Lungime Segmente

1) Valorile lungimilor segmentelor sunt obținute din proiecție în plan.

Punct început	X / Y	Punct sfârșit	X / Y	Lungime segment (** (m)
1	324.780,451 450.196,187	2	324.864,934 450.265,525	109.294
2	324.864,934 450.265,525	3	324.859,548 450.275,793	11.595
3	324.859,548 450.275,793	4	324.858,88 450.276,591	1.041
4	324.858,88 450.276,591	5	324.849,48 450.287,793	14.623
5	324.849,48 450.287,793	6	324.846,017 450.291,921	5.388

Punct început	X / Y	Punct sfârşit	X / Y	Lungime segment (** (m)
6	324.846,017 450.291,921	7	324.764,765 450.225,235	105.114
7	324.764,765 450.225,235	1	324.780,451 450.196,187	33.013

** Lungimile segmentelor sunt determinate în planul de proiecţie Stereo 70 şi sunt rotunjite la 1 milimetru.

*** Distanţa dintre puncte este formată din segmente cumulate ce sunt mai mici decât valoarea 1 milimetru.

**DATE DESPRE IMOBILUL NR. 1868**

Oficiul de Cadastru și Publicitate Imobiliară HUNEDOARA
Biroul de Cadastru și Publicitate Imobiliară Hateg

A. Partea I. Descrierea imobilului

TEREN Extravilan

Adresa: Jud. Hunedoara

Nr. Crt	Nr cadastral Nr. topografic	Suprafața* (mp)	Observații / Referințe
A1		500	Sector cadastral:2 Teren neimprejmuit;

B. Partea II. Proprietari și acte

Inscrieri privitoare la dreptul de proprietate și alte drepturi reale	Referințe
1 / 10/07/2023	
Act Administrativ nr. 20/1818, din 22/02/2008 emis de CJPSDPAT HUNEDOARA;	
B1	A1
Intabulare, drept de PROPRIETATE, dobandit prin Reconstituire, cota actuala 1/1 1) SAVONI PAULIN DEFUNCT:Da	

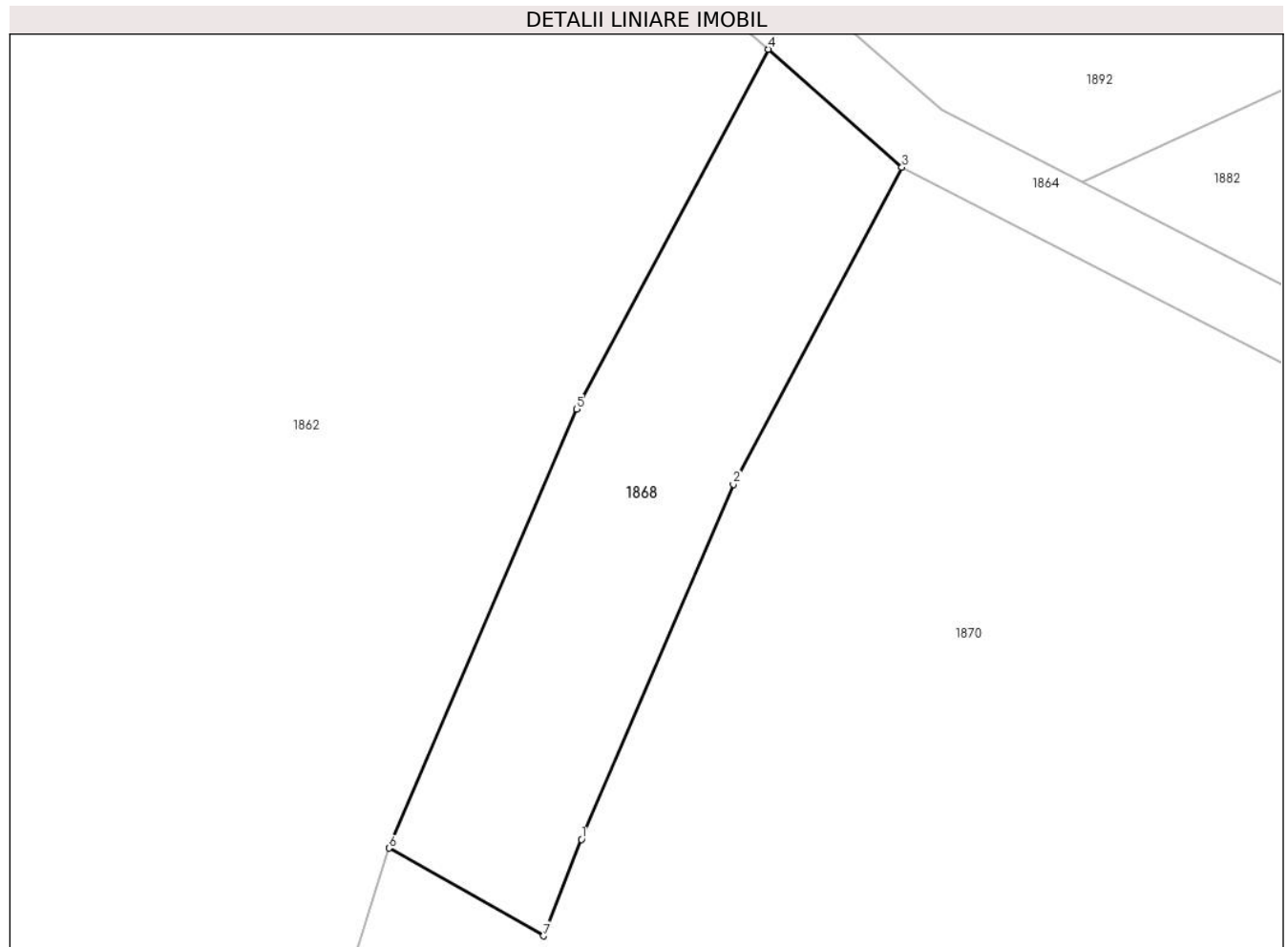
C. Partea III. SARCINI .

Inscrieri privind dezmembramintele dreptului de proprietate, drepturi reale de garanție și sarcini	Referințe
NU SUNT	

Teren

Nr cadastral	Suprafața (mp)*	Observații / Referințe
	500	

* Suprafața este determinată în planul de proiecție Stereo 70.



Date referitoare la teren

Crt	Categorie folosință	Intra vilan	Suprafața (mp)	Tarla	Parcelă	Nr. topo	Observații / Referințe
1	padure	NU	500	20	245/2	-	

Lungime Segmente

1) Valorile lungimilor segmentelor sunt obținute din proiecție în plan.

Punct început	X / Y	Punct sfârșit	X / Y	Lungime segment (** (m)
1	324.814,606 450.101,867	2	324.823,363 450.122,319	22.248
2	324.823,363 450.122,319	3	324.833,084 450.140,575	20.683
3	324.833,084 450.140,575	4	324.825,376 450.147,375	10.279
4	324.825,376 450.147,375	5	324.814,337 450.126,645	23.486
5	324.814,337 450.126,645	6	324.803,51 450.101,357	27.508

Punct început	X / Y	Punct sfârşit	X / Y	Lungime segment (** (m)
6	324.803,51 450.101,357	7	324.812,427 450.096,303	10.25
7	324.812,427 450.096,303	1	324.814,606 450.101,867	5.975

** Lungimile segmentelor sunt determinate în planul de proiecție Stereo 70 și sunt rotunjite la 1 milimetru.

*** Distanța dintre puncte este formată din segmente cumulate ce sunt mai mici decât valoarea 1 milimetru.

**DATE DESPRE IMOBILUL NR. 1869**

Oficiul de Cadastru și Publicitate Imobiliară HUNEDOARA
Biroul de Cadastru și Publicitate Imobiliară Hateg

A. Partea I. Descrierea imobilului

TEREN Extravilan

Adresa: Jud. Hunedoara

Nr. Crt	Nr cadastral Nr. topografic	Suprafața* (mp)	Observații / Referințe
A1		4.000	Sector cadastral:2 Teren neimprejmuit;

B. Partea II. Proprietari și acte

Inscrieri privitoare la dreptul de proprietate și alte drepturi reale	Referințe
1 / 10/07/2023	
Act Administrativ nr. 20/1818, din 22/02/2008 emis de CJPSDPAT HUNEDOARA;	
B1	A1
Intabulare, drept de PROPRIETATE, dobandit prin Reconstituire, cota actuala 1/1 1) SAVONI PAULIN DEFUNCT:Da	

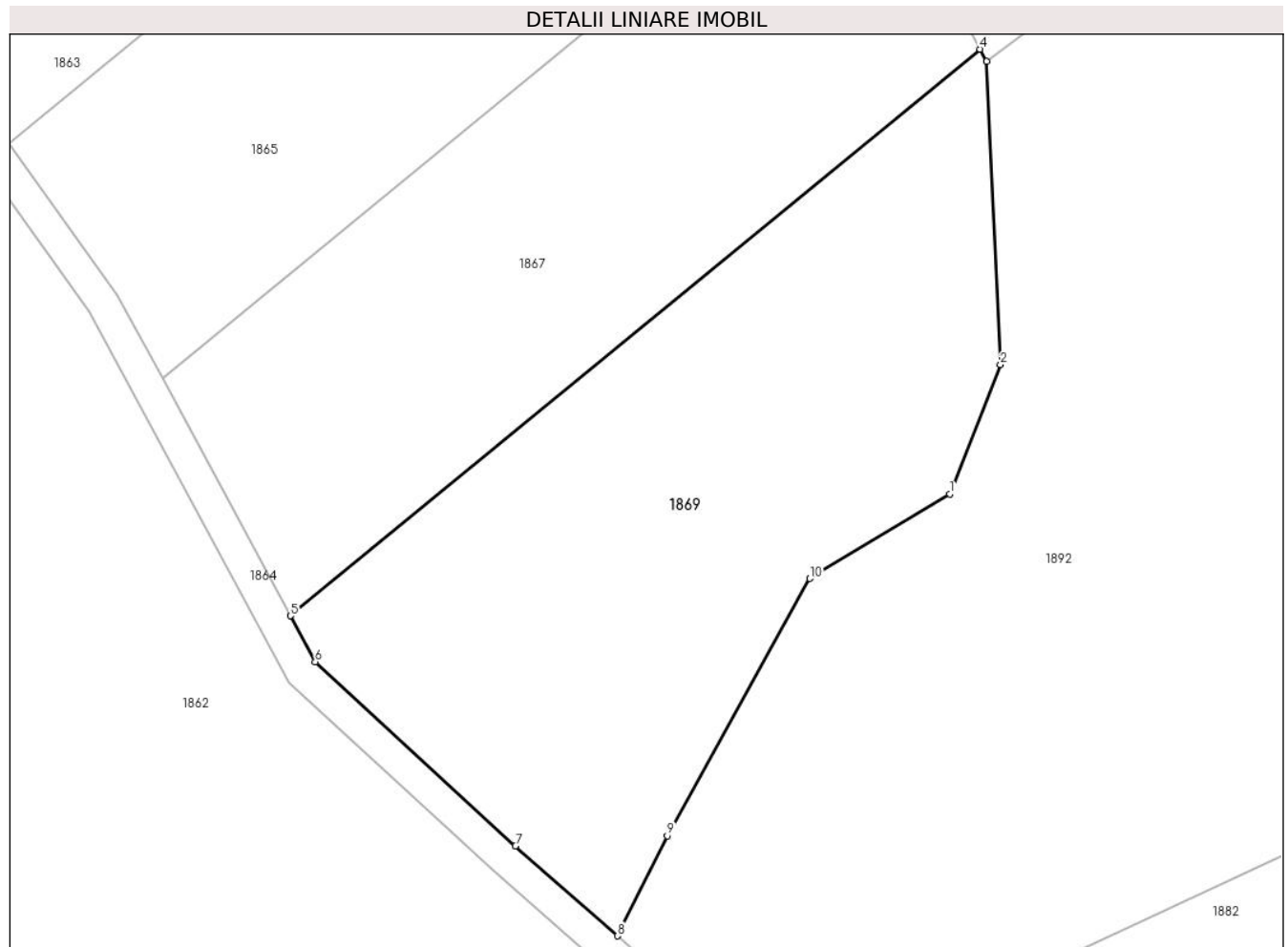
C. Partea III. SARCINI .

Inscrieri privind dezmembramintele dreptului de proprietate, drepturi reale de garanție și sarcini	Referințe
NU SUNT	

Teren

Nr cadastral	Suprafața (mp)*	Observații / Referințe
	4.000	

* Suprafața este determinată în planul de proiecție Stereo 70.



Date referitoare la teren

Crt	Categorie folosință	Intravilan	Suprafața (mp)	Tarla	Parcelă	Nr. topo	Observații / Referințe
1	padure	NU	4.000	21	254/2	-	

Lungime Segmente

1) Valorile lungimilor segmentelor sunt obținute din proiecție în plan.

Punct început	X / Y	Punct sfârșit	X / Y	Lungime segment (** (m)
1	324.861,198 450.211,098	2	324.867,434 450.226,912	16.999
2	324.867,434 450.226,912	3	324.865,723 450.264,02	37.147
3	324.865,723 450.264,02	4	324.864,934 450.265,525	1.699
4	324.864,934 450.265,525	5	324.780,451 450.196,187	109.294
5	324.780,451 450.196,187	6	324.783,499 450.190,544	6.414

Punct început	X / Y	Punct sfârşit	X / Y	Lungime segment (** (m)
6	324.783,499 450.190,544	7	324.808,015 450.168,025	33.289
7	324.808,015 450.168,025	8	324.820,504 450.157,008	16.654
8	324.820,504 450.157,008	9	324.826,627 450.169,255	13.692
9	324.826,627 450.169,255	10	324.844,091 450.200,736	36.001
10	324.844,091 450.200,736	1	324.861,198 450.211,098	20.001

** Lungimile segmentelor sunt determinate în planul de proiecție Stereo 70 și sunt rotunjite la 1 milimetru.

*** Distanța dintre puncte este formată din segmente cumulate ce sunt mai mici decât valoarea 1 milimetru.

**DATE DESPRE IMOBILUL NR. 1870**

Oficiul de Cadastru și Publicitate Imobiliară HUNEDOARA
Biroul de Cadastru și Publicitate Imobiliară Hateg

A. Partea I. Descrierea imobilului

TEREN Extravilan

Adresa: Jud. Hunedoara

Nr. Crt	Nr cadastral Nr. topografic	Suprafața* (mp)	Observații / Referințe
A1		10.500	Sector cadastral:2 Teren neimprejmuit;

B. Partea II. Proprietari și acte

Inscrieri privitoare la dreptul de proprietate și alte drepturi reale	Referințe
1 / 10/07/2023	
Act Administrativ nr. 91054/349, din 08/12/2005 emis de CJPSDPAT HUNEDOARA;	
B1	A1
Intabulare, drept de PROPRIETATE, dobandit prin Reconstituire, cota actuala 1/1	
1) MITULESCU LUCREȚIA DEFUNCT:Da	

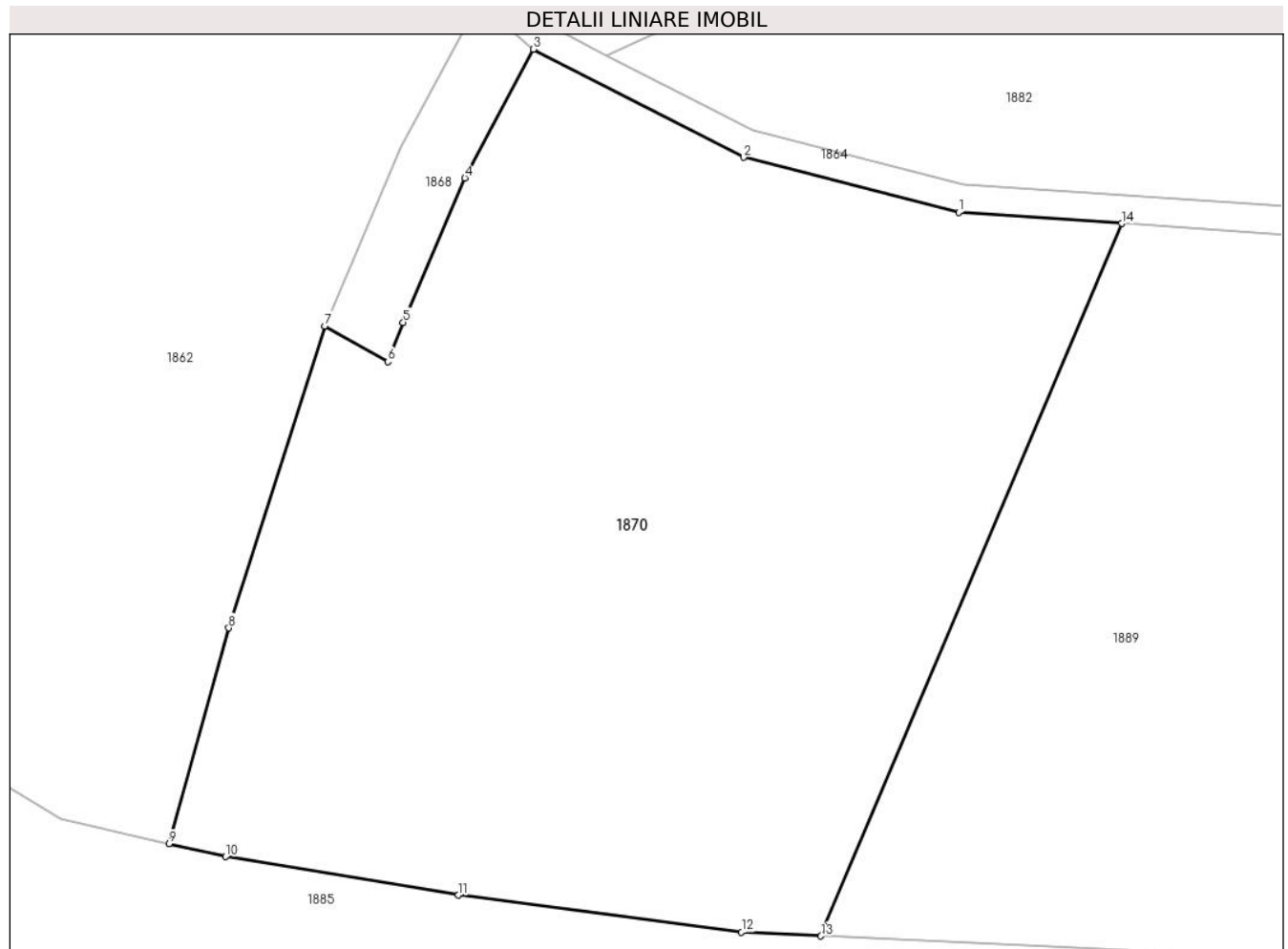
C. Partea III. SARCINI .

Inscrieri privind dezmembramintele dreptului de proprietate, drepturi reale de garanție și sarcini	Referințe
NU SUNT	

Teren

Nr cadastral	Suprafața (mp)*	Observații / Referințe
	10.500	

* Suprafața este determinată în planul de proiecție Stereo 70.



Date referitoare la teren

Crt	Categorie folosință	Intravilan	Suprafața (mp)	Tarla	Parcelă	Nr. topo	Observații / Referințe
1	padure	NU	10.500	22	246/1	-	

Lungime Segmente

1) Valorile lungimilor segmentelor sunt obținute din proiecție în plan.

Punct început	X / Y	Punct sfârșit	X / Y	Lungime segment (** (m)
1	324.893,404 450.117,474	2	324.862,884 450.125,27	31.5
2	324.862,884 450.125,27	3	324.833,084 450.140,575	33.5
3	324.833,084 450.140,575	4	324.823,363 450.122,319	20.683
4	324.823,363 450.122,319	5	324.814,606 450.101,867	22.248
5	324.814,606 450.101,867	6	324.812,427 450.096,303	5.975

Punct început	X / Y	Punct sfârşit	X / Y	Lungime segment (** (m)
6	324.812,427 450.096,303	7	324.803,51 450.101,357	10.25
7	324.803,51 450.101,357	8	324.789,854 450.058,569	44.914
8	324.789,854 450.058,569	9	324.781,426 450.027,994	31.715
9	324.781,426 450.027,994	10	324.789,419 450.026,161	8.2
10	324.789,419 450.026,161	11	324.822,439 450.020,693	33.47
11	324.822,439 450.020,693	12	324.862,609 450.015,45	40.511
12	324.862,609 450.015,45	13	324.873,866 450.014,916	11.27
13	324.873,866 450.014,916	14	324.916,527 450.115,879	109.606
14	324.916,527 450.115,879	1	324.893,404 450.117,474	23.178

** Lungimile segmentelor sunt determinate în planul de proiecție Stereo 70 și sunt rotunjite la 1 milimetru.

*** Distanța dintre puncte este formată din segmente cumulate ce sunt mai mici decât valoarea 1 milimetru.

**DATE DESPRE IMOBILUL NR. 1871**

Oficiul de Cadastru și Publicitate Imobiliară HUNEDOARA
Biroul de Cadastru și Publicitate Imobiliară Hateg

A. Partea I. Descrierea imobilului

TEREN Extravilan

Adresa: Jud. Hunedoara

Nr. Crt	Nr cadastral Nr. topografic	Suprafața* (mp)	Observații / Referințe
A1		80.000	Sector cadastral:2 Teren neimprejmuit;

B. Partea II. Proprietari și acte

Inscrieri privitoare la dreptul de proprietate și alte drepturi reale	Referințe
1 / 10/07/2023	
Act Administrativ nr. 91054/53, din 07/10/2002 emis de CJPSDPAT HUNEDOARA;	
B1	A1
Intabulare, drept de PROPRIETATE, dobandit prin Reconstituire, cota actuala 1/1	
1) BISERICA ORTODOXĂ PĂUCINEȘTI, CIF:99999999999999	

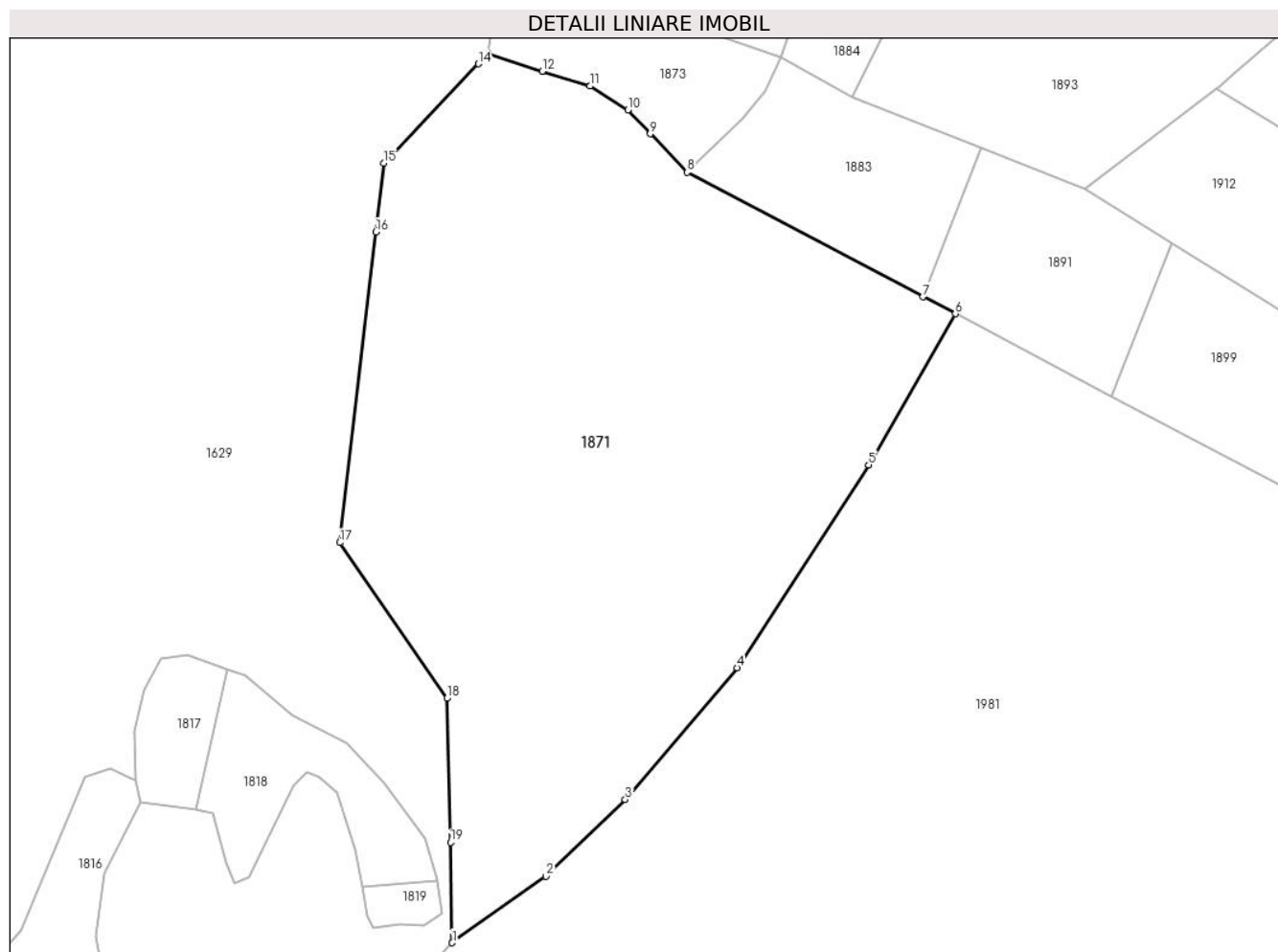
C. Partea III. SARCINI .

Inscrieri privind dezmembramintele dreptului de proprietate, drepturi reale de garanție și sarcini	Referințe
NU SUNT	

Teren

Nr cadastral	Suprafața (mp)*	Observații / Referințe
	80.000	

* Suprafața este determinată în planul de proiecție Stereo 70.



Date referitoare la teren

Crt	Categorie folosință	Intra vilan	Suprafața (mp)	Tarla	Parcelă	Nr. topo	Observații / Referințe
1	padure	NU	80.000	11	194/6	-	

Lungime Segmente

1) Valorile lungimilor segmentelor sunt obținute din proiecție în plan.

Punct început	X / Y	Punct sfârșit	X / Y	Lungime segment (** (m)
1	324.804,141 449.035,03	2	324.852,592 449.069,245	59.314
2	324.852,592 449.069,245	3	324.893,34 449.108,737	56.745
3	324.893,34 449.108,737	4	324.950,924 449.176,635	89.028
4	324.950,924 449.176,635	5	325.018,776 449.281,105	124.571
5	325.018,776 449.281,105	6	325.063,426 449.358,852	89.656

Punct început	X / Y	Punct sfârşit	X / Y	Lungime segment (** (m)
6	325.063,426 449.358,852	7	325.046,744 449.367,647	18.858
7	325.046,744 449.367,647	8	324.925,158 449.431,746	137.448
8	324.925,158 449.431,746	9	324.906,176 449.451,557	27.437
9	324.906,176 449.451,557	10	324.894,626 449.463,853	16.87
10	324.894,626 449.463,853	11	324.875,07 449.476,117	23.083
11	324.875,07 449.476,117	12	324.850,584 449.483,787	25.659
12	324.850,584 449.483,787	13	324.822,711 449.493,046	29.371
13	324.822,711 449.493,046	14	324.817,58 449.487,643	7.451
14	324.817,58 449.487,643	15	324.768,884 449.436,361	70.719
15	324.768,884 449.436,361	16	324.764,8 449.401,021	35.575
16	324.764,8 449.401,021	17	324.746,314 449.241,068	161.018
17	324.746,314 449.241,068	18	324.801,408 449.160,908	97.268
18	324.801,408 449.160,908	19	324.803,275 449.086,719	74.212
19	324.803,275 449.086,719	1	324.804,141 449.035,03	51.696

** Lungimile segmentelor sunt determinate în planul de proiecție Stereo 70 și sunt rotunjite la 1 milimetru.

*** Distanța dintre puncte este formată din segmente cumulate ce sunt mai mici decât valoarea 1 milimetru.

**DATE DESPRE IMOBILUL NR. 1872**

Oficiul de Cadastru și Publicitate Imobiliară HUNEDOARA
Biroul de Cadastru și Publicitate Imobiliară Hateg

A. Partea I. Descrierea imobilului

TEREN Extravilan

Adresa: Jud. Hunedoara

Nr. Crt	Nr cadastral Nr. topografic	Suprafața* (mp)	Observații / Referințe
A1		2.500	Sector cadastral:2 Teren neimprejmuit;

B. Partea II. Proprietari și acte

Inscrieri privitoare la dreptul de proprietate și alte drepturi reale	Referințe
1 / 10/07/2023	
Act Administrativ nr. 91054/494, din 06/12/2006 emis de CJPSDPAT HUNEDOARA;	
B1	A1
Intabulare, drept de PROPRIETATE, dobandit prin Reconstituire, cota actuala 1/1 1) ZGİRCEA IOAN	

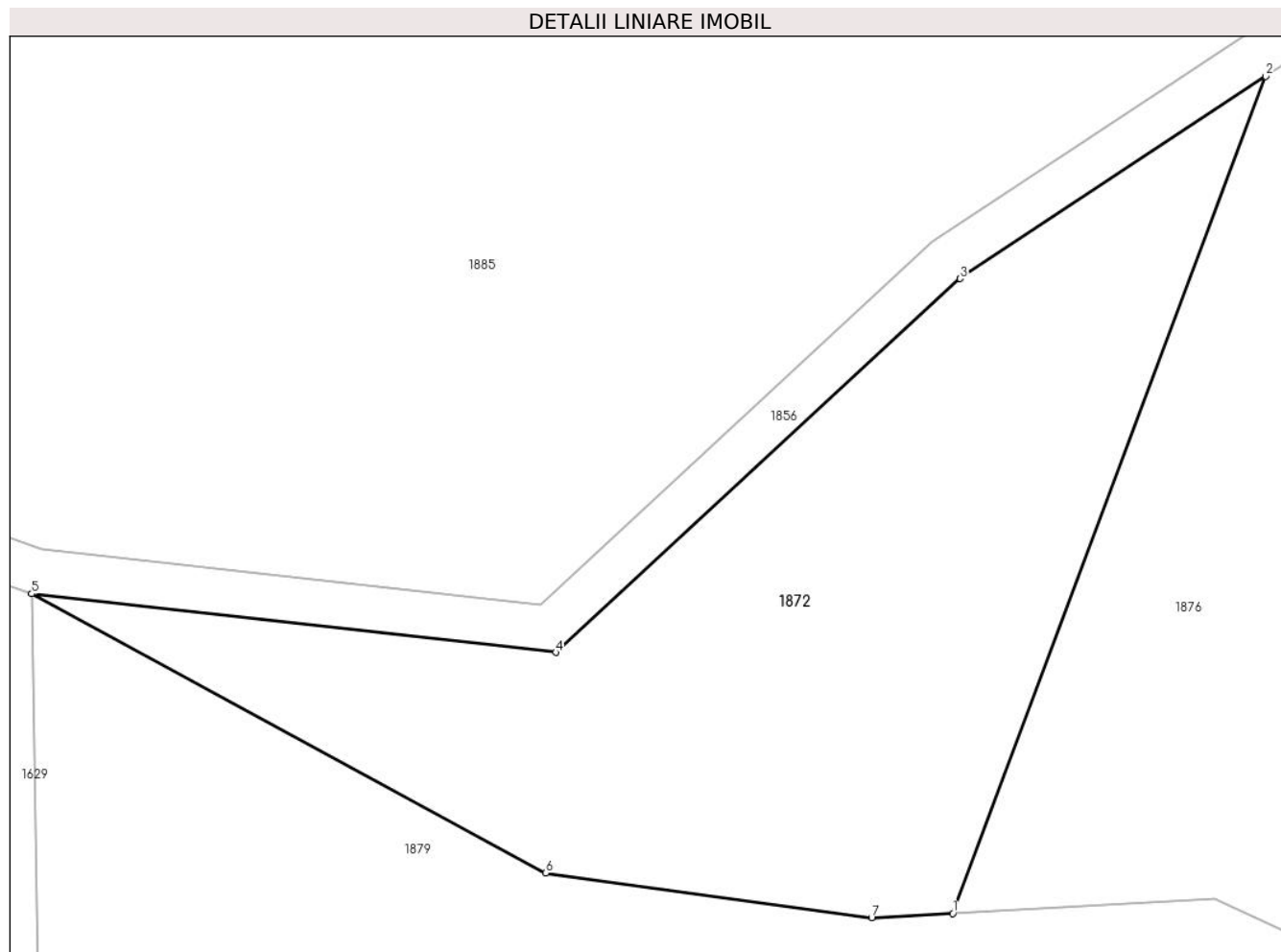
C. Partea III. SARCINI .

Inscrieri privind dezmembramintele dreptului de proprietate, drepturi reale de garanție și sarcini	Referințe
NU SUNT	

Teren

Nr cadastral	Suprafața (mp)*	Observații / Referințe
	2.500	

* Suprafața este determinată în planul de proiecție Stereo 70.



Date referitoare la teren

Crt	Categorie folosință	Intravilan	Suprafața (mp)	Tarla	Parcelă	Nr. topo	Observații / Referințe
1	padure	NU	2.500	25	274/1	-	

Lungime Segmente

1) Valorile lungimilor segmentelor sunt obținute din proiecție în plan.

Punct început	X / Y	Punct sfârșit	X / Y	Lungime segment (** (m)
1	324.900,73 449.840,177	2	324.928,032 449.913,105	77.871
2	324.928,032 449.913,105	3	324.901,366 449.895,486	31.961
3	324.901,366 449.895,486	4	324.866,11 449.862,912	48.001
4	324.866,11 449.862,912	5	324.820,394 449.868,016	46.0
5	324.820,394 449.868,016	6	324.865,222 449.843,696	51.0

Punct început	X / Y	Punct sfârșit	X / Y	Lungime segment (** (m)
6	324.865,222 449.843,696	7	324.893,658 449.839,792	28.703
7	324.893,658 449.839,792	1	324.900,73 449.840,177	7.082

** Lungimile segmentelor sunt determinate în planul de proiecție Stereo 70 și sunt rotunjite la 1 milimetru.

*** Distanța dintre puncte este formată din segmente cumulate ce sunt mai mici decât valoarea 1 milimetru.

**DATE DESPRE IMOBILUL NR. 1873**

Oficiul de Cadastru și Publicitate Imobiliară HUNEDOARA
Biroul de Cadastru și Publicitate Imobiliară Hateg

A. Partea I. Descrierea imobilului

TEREN Extravilan

Adresa: Jud. Hunedoara

Nr. Crt	Nr cadastral Nr. topografic	Suprafața* (mp)	Observații / Referințe
A1	64123	6.700	Sector cadastral:2 Teren neimprejmuit;

B. Partea II. Proprietari și acte

Inscrieri privitoare la dreptul de proprietate și alte drepturi reale	Referințe
10578 / 31/03/2023	
Act Administrativ nr. 91054/47, din 25/09/2002 emis de COMISIA JUDETEANA HUNEDOAR;	
B2	A1
Intabulare, drept de PROPRIETATE, dobandit prin Lege, cota actuala 1/1, cota initiala 1/1	
1) HIBAIS SIMEDRU	

C. Partea III. SARCINI .

Inscrieri privind dezmembramintele dreptului de proprietate, drepturi reale de garanție și sarcini	Referințe
NU SUNT	

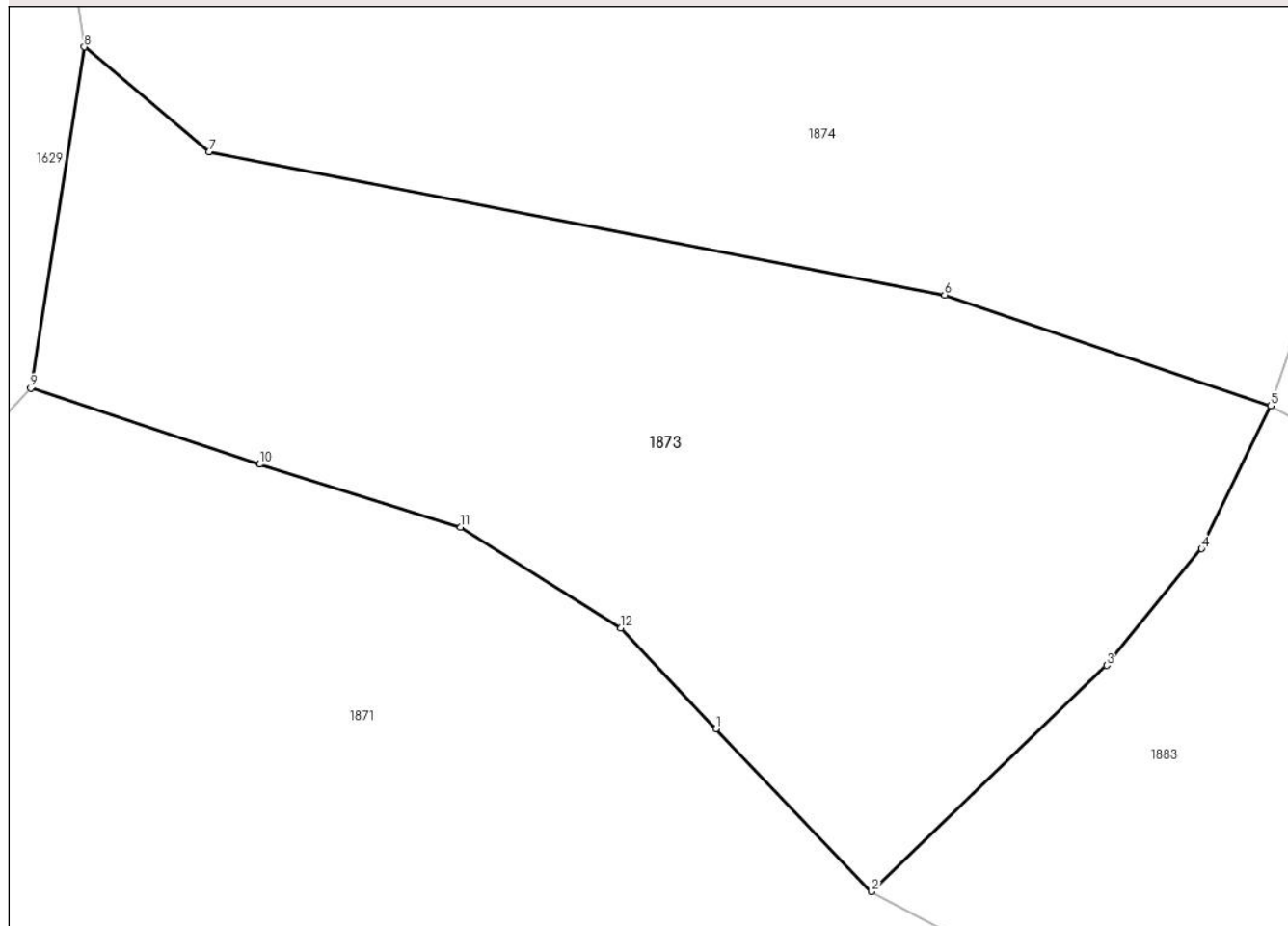
Anexa Nr. 1 La Partea I

Teren

Nr cadastral	Suprafața (mp)*	Observații / Referințe
64123	6.700	

* Suprafața este determinată în planul de proiecție Stereo 70.

DETALII LINIARE IMOBIL



Date referitoare la teren

Crt	Categorie folosință	Intra vilan	Suprafața (mp)	Tarla	Parcelă	Nr. topo	Observații / Referințe
1	padure	NU	6.700	26	284/1	-	

Lungime Segmente

1) Valorile lungimilor segmentelor sunt obținute din proiecție în plan.

Punct început	X / Y	Punct sfârșit	X / Y	Lungime segment (** (m)
1	324.906,176 449.451,557	2	324.925,158 449.431,746	27.437
2	324.925,158 449.431,746	3	324.953,812 449.459,287	39.744
3	324.953,812 449.459,287	4	324.965,366 449.473,502	18.318
4	324.965,366 449.473,502	5	324.973,796 449.490,904	19.336
5	324.973,796 449.490,904	6	324.934,064 449.504,41	41.965

Punct început	X / Y	Punct sfârşit	X / Y	Lungime segment (** (m)
6	324.934,064 449.504,41	7	324.844,418 449.521,87	91.33
7	324.844,418 449.521,87	8	324.829,22 449.534,615	19.835
8	324.829,22 449.534,615	9	324.822,711 449.493,046	42.076
9	324.822,711 449.493,046	10	324.850,584 449.483,787	29.371
10	324.850,584 449.483,787	11	324.875,07 449.476,117	25.659
11	324.875,07 449.476,117	12	324.894,626 449.463,853	23.083
12	324.894,626 449.463,853	1	324.906,176 449.451,557	16.87

** Lungimile segmentelor sunt determinate în planul de proiecție Stereo 70 și sunt rotunjite la 1 milimetru.

*** Distanța dintre puncte este formată din segmente cumulate ce sunt mai mici decât valoarea 1 milimetru.

**DATE DESPRE IMOBILUL NR. 1874**

Oficiul de Cadastru și Publicitate Imobiliară HUNEDOARA
Biroul de Cadastru și Publicitate Imobiliară Hateg

A. Partea I. Descrierea imobilului

TEREN Extravilan

Adresa: Jud. Hunedoara

Nr. Crt	Nr cadastral Nr. topografic	Suprafața* (mp)	Observații / Referințe
A1	61070	20.300	Sector cadastral:2 Teren neimprejmuit;

B. Partea II. Proprietari și acte

Inscrieri privitoare la dreptul de proprietate și alte drepturi reale		Referințe
17738 / 07/07/2017		
Act Administrativ nr. 91054/102, din 10/06/2003 emis de COMISIA JUDETEANA HUNEDOARA;		
B1	Intabulare, drept de PROPRIETATE, dobandit prin Lege, cota actuala 1/1, cota initiala 1/1 1) HIBAIS MIHAI	A1
21681 / 25/08/2017		
Act Administrativ nr. 20230, din 07/08/2017 emis de OCPI HUNEDOARA-SERVICIUL CADASTRU;		
B2	se noteaza documentatia de dezmembrare nr. 20230/07.08.2017.	A1

C. Partea III. SARCINI .

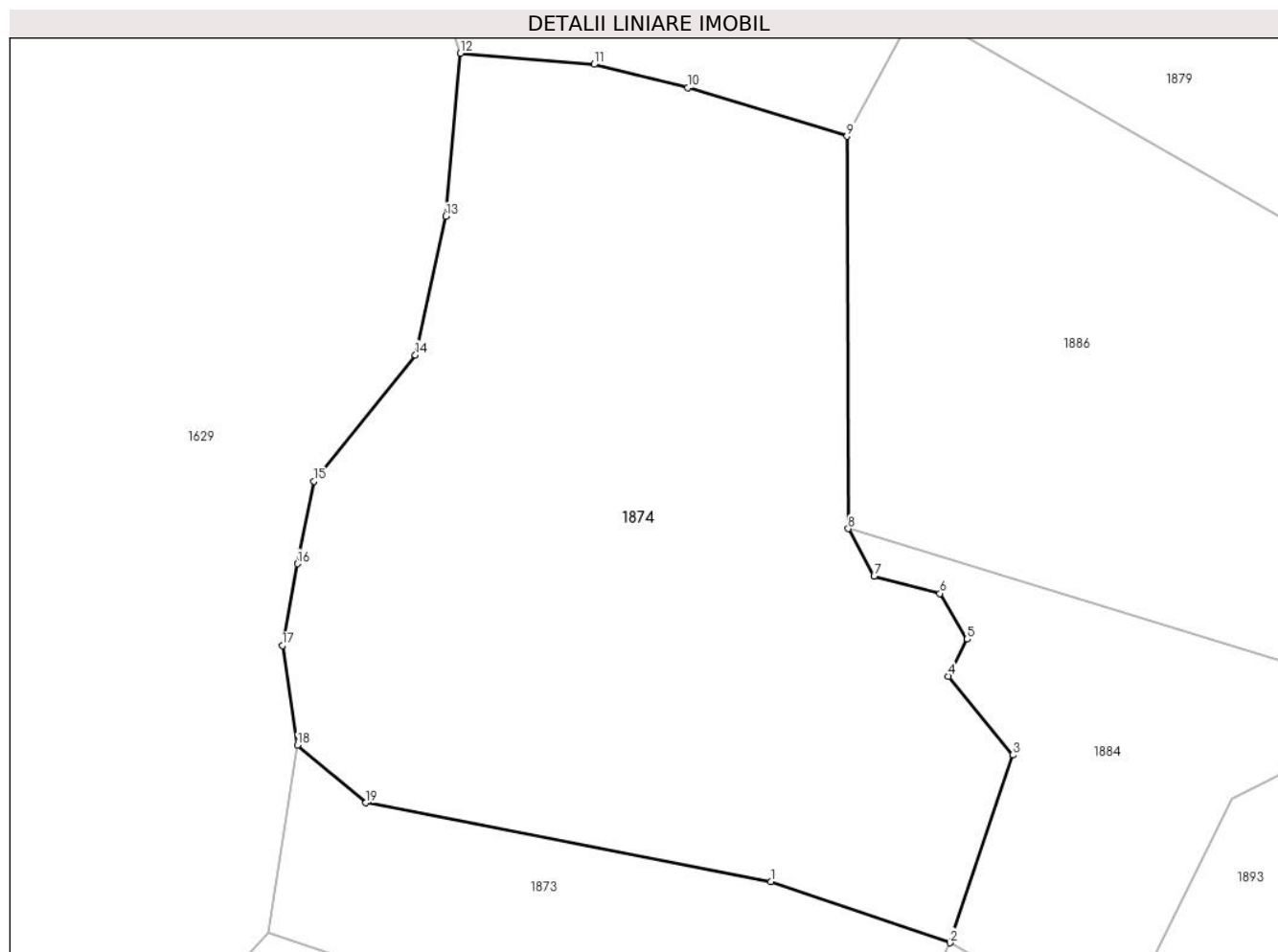
Inscrieri privind dezmembramintele dreptului de proprietate, drepturi reale de garanție și sarcini	Referințe
NU SUNT	

Anexa Nr. 1 La Partea I

Teren

Nr cadastral	Suprafața (mp)*	Observații / Referințe
61070	20.300	

* Suprafața este determinată în planul de proiecție Stereo 70.



Date referitoare la teren

Crt	Categorie folosință	Intravilan	Suprafața (mp)	Tarla	Parcelă	Nr. topo	Observații / Referințe
1	padure	NU	20.300	26	274/26	-	

Lungime Segmente

1) Valorile lungimilor segmentelor sunt obținute din proiecție în plan.

Punct început	X / Y	Punct sfârșit	X / Y	Lungime segment (** (m)
1	324.934,064 449.504,41	2	324.973,796 449.490,904	41.965
2	324.973,796 449.490,904	3	324.987,705 449.532,466	43.828
3	324.987,705 449.532,466	4	324.973,447 449.549,876	22.503
4	324.973,447 449.549,876	5	324.977,566 449.558,106	9.203
5	324.977,566 449.558,106	6	324.971,546 449.568,235	11.783

Punct început	X / Y	Punct sfârşit	X / Y	Lungime segment (** (m)
6	324.971,546 449.568,235	7	324.956,971 449.572,033	15.062
7	324.956,971 449.572,033	8	324.951,237 449.582,58	12.005
8	324.951,237 449.582,58	9	324.950,974 449.669,403	86.823
9	324.950,974 449.669,403	10	324.915,737 449.680,205	36.856
10	324.915,737 449.680,205	11	324.894,933 449.685,336	21.427
11	324.894,933 449.685,336	12	324.865,341 449.687,803	29.695
12	324.865,341 449.687,803	13	324.862,095 449.651,685	36.264
13	324.862,095 449.651,685	14	324.855,333 449.620,988	31.433
14	324.855,333 449.620,988	15	324.832,872 449.593,091	35.815
15	324.832,872 449.593,091	16	324.829,219 449.574,825	18.628
16	324.829,219 449.574,825	17	324.825,91 449.556,693	18.431
17	324.825,91 449.556,693	18	324.829,22 449.534,615	22.325
18	324.829,22 449.534,615	19	324.844,418 449.521,87	19.835
19	324.844,418 449.521,87	1	324.934,064 449.504,41	91.33

** Lungimile segmentelor sunt determinate în planul de proiecție Stereo 70 și sunt rotunjite la 1 milimetru.

*** Distanța dintre puncte este formată din segmente cumulate ce sunt mai mici decât valoarea 1 milimetru.

**DATE DESPRE IMOBILUL NR. 1875**

Oficiul de Cadastru și Publicitate Imobiliară HUNEDOARA
Biroul de Cadastru și Publicitate Imobiliară Hateg

A. Partea I. Descrierea imobilului

TEREN Extravilan

Adresa: Jud. Hunedoara

Nr. Crt	Nr cadastral Nr. topografic	Suprafața* (mp)	Observații / Referințe
A1		4.000	Sector cadastral:2 Teren neimprejmuit;

B. Partea II. Proprietari și acte

Inscrieri privitoare la dreptul de proprietate și alte drepturi reale	Referințe
1 / 10/07/2023	
Act Administrativ nr. 20/1814, din 22/02/2008 emis de CJPSDPAT HUNEDOARA;	
B1	A1
Intabulare, drept de PROPRIETATE, dobandit prin Reconstituire, cota actuala 1/1 1) COLDEA ESTERA	

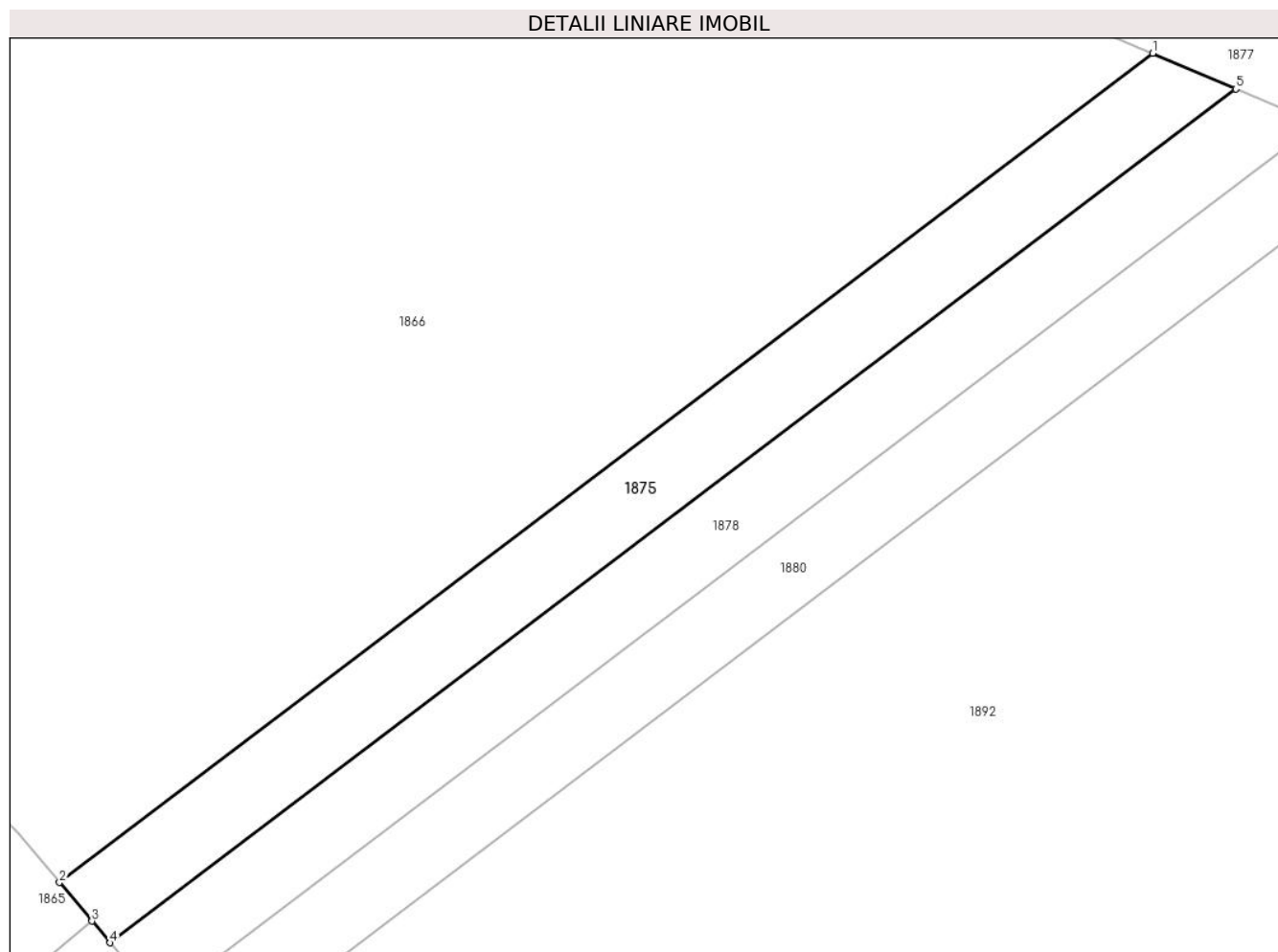
C. Partea III. SARCINI .

Inscrieri privind dezmembramintele dreptului de proprietate, drepturi reale de garanție și sarcini	Referințe
NU SUNT	

Teren

Nr cadastral	Suprafața (mp)*	Observații / Referințe
	4.000	

* Suprafața este determinată în planul de proiecție Stereo 70.



Date referitoare la teren

Crt	Categorie folosință	Intra vilan	Suprafața (mp)	Tarla	Parcelă	Nr. topo	Observații / Referințe
1	padure	NU	4.000	21	264/6	-	

Lungime Segmente

1) Valorile lungimilor segmentelor sunt obținute din proiecție în plan.

Punct început	X / Y	Punct sfârșit	X / Y	Lungime segment (** (m)
1	325.048,826 450.457,741	2	324.839,809 450.299,32	262.27
2	324.839,809 450.299,32	3	324.846,017 450.291,921	9.658
3	324.846,017 450.291,921	4	324.849,48 450.287,793	5.388
4	324.849,48 450.287,793	5	325.064,718 450.450,929	270.075
5	325.064,718 450.450,929	1	325.048,826 450.457,741	17.29

**** Lungimile segmentelor sunt determinate în planul de proiecție Stereo 70 și sunt rotunjite la 1 milimetru.**

***** Distanța dintre puncte este formată din segmente cumulate ce sunt mai mici decât valoarea 1 milimetru.**

**DATE DESPRE IMOBILUL NR. 1876**

Oficiul de Cadastru și Publicitate Imobiliară HUNEDOARA
Biroul de Cadastru și Publicitate Imobiliară Hateg

A. Partea I. Descrierea imobilului

TEREN Extravilan

Adresa: Jud. Hunedoara

Nr. Crt	Nr cadastral Nr. topografic	Suprafața* (mp)	Observații / Referințe
A1		6.700	Sector cadastral:2 Teren neimprejmuit;

B. Partea II. Proprietari și acte

Inscrieri privitoare la dreptul de proprietate și alte drepturi reale	Referințe
1 / 10/07/2023	
Act Administrativ nr. 91054/85, din 05/06/2003 emis de CJPSDPAT HUNEDOARA;	
B1	A1
Intabulare, drept de PROPRIETATE, dobandit prin Reconstituire, cota actuala 1/1	
1) COCIOBEA VIZENTE DEFUNCT:Da	

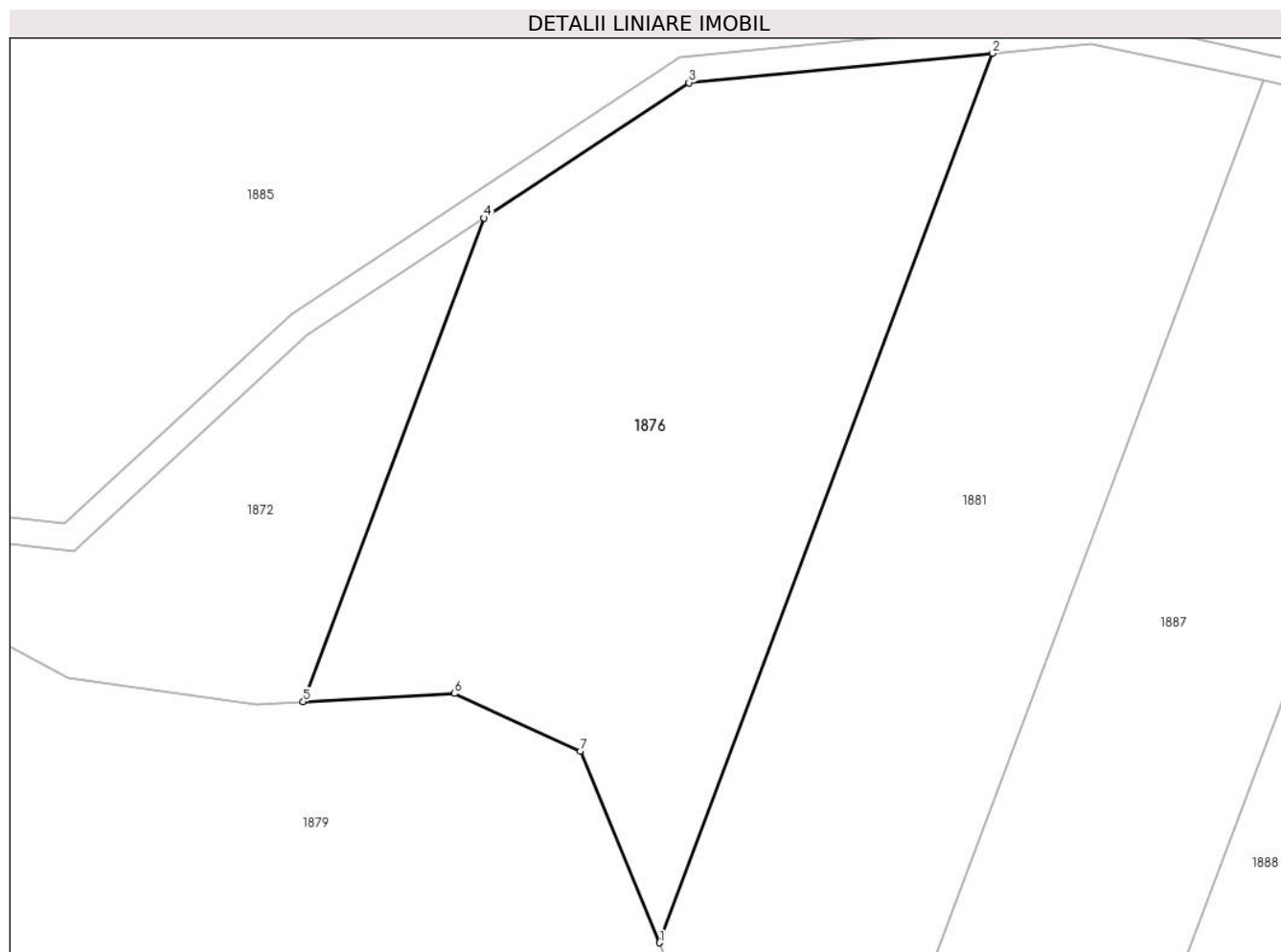
C. Partea III. SARCINI .

Inscrieri privind dezmembramintele dreptului de proprietate, drepturi reale de garanție și sarcini	Referințe
NU SUNT	

Teren

Nr cadastral	Suprafața (mp)*	Observații / Referințe
	6.700	

* Suprafața este determinată în planul de proiecție Stereo 70.



Date referitoare la teren

Crt	Categorie folosință	Intra vilan	Suprafața (mp)	Tarla	Parcelă	Nr. topo	Observații / Referințe
1	padure	NU	6.700	25	274/2	-	

Lungime Segmente

1) Valorile lungimilor segmentelor sunt obținute din proiecție în plan.

Punct început	X / Y	Punct sfârșit	X / Y	Lungime segment (** (m)
1	324.954,459 449.803,815	2	325.004,68 449.937,964	143.241
2	325.004,68 449.937,964	3	324.958,935 449.933,523	45.96
3	324.958,935 449.933,523	4	324.928,032 449.913,105	37.039
4	324.928,032 449.913,105	5	324.900,73 449.840,177	77.871
5	324.900,73 449.840,177	6	324.923,549 449.841,416	22.853

Punct început	X / Y	Punct sfârşit	X / Y	Lungime segment (** (m)
6	324.923,549 449.841,416	7	324.942,542 449.832,719	20.89
7	324.942,542 449.832,719	1	324.954,459 449.803,815	31.264

** Lungimile segmentelor sunt determinate în planul de proiecţie Stereo 70 şi sunt rotunjite la 1 milimetru.

*** Distanţa dintre puncte este formată din segmente cumulate ce sunt mai mici decât valoarea 1 milimetru.

**DATE DESPRE IMOBILUL NR. 1877**

Oficiul de Cadastru și Publicitate Imobiliară HUNEDOARA
Biroul de Cadastru și Publicitate Imobiliară Hateg

A. Partea I. Descrierea imobilului

TEREN Extravilan

Adresa: Jud. Hunedoara

Nr. Crt	Nr cadastral Nr. topografic	Suprafața* (mp)	Observații / Referințe
A1		33.390	Sector cadastral:2 Teren neimprejmuit;

B. Partea II. Proprietari și acte

Inscrieri privitoare la dreptul de proprietate și alte drepturi reale	Referințe
1 / 10/07/2023	
Act Normativ nr. 7, din 13/03/1996 emis de Parlamentul României;	
B1	A1
Intabulare, drept de PROPRIETATE, dobandit prin Lege, cota actuala 1/1	
1) COMUNA SARMIZEGETUSA-REZERVA COMISIEI LOCALE DE FOND FUNCICIAR , CIF:4633293	

C. Partea III. SARCINI .

Inscrieri privind dezmembramintele dreptului de proprietate, drepturi reale de garanție și sarcini	Referințe
NU SUNT	

Teren

Nr cadastral	Suprafața (mp)*	Observații / Referințe
	33.390	

* Suprafața este determinată în planul de proiecție Stereo 70.

DETALII LINIARE IMOBIL



Date referitoare la teren

Crt	Categorie folosință	Intravilan	Suprafața (mp)	Tarla	Parcelă	Nr. topo	Observații / Referințe
1	padure	NU	33.390	-	-	-	

Lungime Segmente

1) Valorile lungimilor segmentelor sunt obținute din proiecție în plan.

Punct început	X / Y	Punct sfârșit	X / Y	Lungime segment
1	324.267,047 450.561,402	2	324.249,509 450.555,364	18.548
4	324.259,475 450.549,804	5	324.279,359 450.550,605	19.91
7	324.356,838 450.553,363	8	324.403,504 450.541,3	48.2
10	324.494,1 450.547,209	11	324.550,432 450.566,053	59.49
13	324.595,571 450.588,02	14	324.604,698 450.590,249	9.395
16	324.616,902 450.589,23	17	324.665,288 450.585,19	48.554
2	324.249,509 450.555,364	3	324.235,481 450.552,053	14.413
5	324.279,359 450.550,605	6	324.323,099 450.555,388	44.001
8	324.403,504 450.541,3	9	324.438,515 450.537,657	35.2
11	324.550,432 450.566,053	12	324.582,743 450.584,887	37.399
14	324.604,698 450.590,249	15	324.611,918 450.589,646	7.245
17	324.665,288 450.585,19	18	324.749,473 450.567,616	86.0
3	324.235,481 450.552,053	4	324.259,475 450.549,804	24.099
6	324.323,099 450.555,388	7	324.356,838 450.553,363	33.8
9	324.438,515 450.537,657	10	324.494,1 450.547,209	56.4
12	324.582,743 450.584,887	13	324.595,571 450.588,02	13.205
15	324.611,918 450.589,646	16	324.616,902 450.589,23	5.001
18	324.749,473 450.567,616	19	324.857,02 450.526,891	114.999

Punct început	X / Y	Punct sfârşit	X / Y	Lungime segment	Punct început	X / Y	Punct sfârşit	X / Y	Lungime segment	Punct început	X / Y	Punct sfârşit	X / Y	Lungime segment
19	324.857,02 450.526,891	20	324.937,447 450.496,436	86.0	20	324.937,447 450.496,436	21	325.023,09 450.468,773	90.0	21	325.023,09 450.468,773	22	325.048,826 450.457,741	28.001
22	325.048,826 450.457,741	23	325.064,718 450.450,929	17.29	23	325.064,718 450.450,929	24	325.080,163 450.444,308	16.804	24	325.080,163 450.444,308	25	325.094,781 450.438,042	15.904
25	325.094,781 450.438,042	26	325.095,189 450.437,94	0.421	26	325.095,189 450.437,94	27	325.144,467 450.425,64	50.79	27	325.144,467 450.425,64	28	325.203,959 450.429,021	59.588
28	325.203,959 450.429,021	29	325.256,818 450.431,521	52.918	29	325.256,818 450.431,521	30	325.303,948 450.426,126	47.438	30	325.303,948 450.426,126	31	325.371,945 450.407,639	70.465
31	325.371,945 450.407,639	32	325.437,788 450.410,287	65.896	32	325.437,788 450.410,287	33	325.456,037 450.409,586	18.262	33	325.456,037 450.409,586	34	325.463,787 450.409,294	7.755
34	325.463,787 450.409,294	35	325.489,026 450.420,138	27.47	35	325.489,026 450.420,138	36	325.489,835 450.421,872	1.913	36	325.489,835 450.421,872	37	325.505,373 450.419,643	15.697
37	325.505,373 450.419,643	38	325.534,76 450.408,816	31.318	38	325.534,76 450.408,816	39	325.546,917 450.396,543	17.275	39	325.546,917 450.396,543	40	325.567,438 450.408,749	23.877
40	325.567,438 450.408,749	41	325.586,803 450.394,053	24.31	41	325.586,803 450.394,053	42	325.600,889 450.394,244	14.087	42	325.600,889 450.394,244	43	325.621,619 450.388,937	21.399
43	325.621,619 450.388,937	44	325.637,986 450.384,747	16.895	44	325.637,986 450.384,747	45	325.642,809 450.394,61	10.979	45	325.642,809 450.394,61	46	325.661,755 450.418,33	30.358
46	325.661,755 450.418,33	47	325.671,588 450.434,144	18.622	47	325.671,588 450.434,144	48	325.670,149 450.437,259	3.431	48	325.670,149 450.437,259	49	325.665,113 450.441,092	6.329
49	325.665,113 450.441,092	50	325.656,719 450.446,124	9.787	50	325.656,719 450.446,124	51	325.647,366 450.447,561	9.463	51	325.647,366 450.447,561	52	325.641,97 450.445,405	5.811
52	325.641,97 450.445,405	53	325.633,575 450.441,571	9.229	53	325.633,575 450.441,571	54	325.623,264 450.438,696	10.704	54	325.623,264 450.438,696	55	325.613,91 450.436,3	9.656
55	325.613,91 450.436,3	56	325.589,569 450.441,092	24.808	56	325.589,569 450.441,092	57	325.567,505 450.446,364	22.685	57	325.567,505 450.446,364	58	325.555,514 450.446,843	12.001
58	325.555,514 450.446,843	59	325.544,243 450.444,207	11.575	59	325.544,243 450.444,207	60	325.536,568 450.440,613	8.475	60	325.536,568 450.440,613	61	325.521,339 450.444,926	15.828
61	325.521,339 450.444,926	62	325.506,47 450.444,926	14.869	62	325.506,47 450.444,926	63	325.493,76 450.443,488	12.791	63	325.493,76 450.443,488	64	325.472,536 450.436,54	22.332
64	325.472,536 450.436,54	65	325.459,346 450.437,738	13.244	65	325.459,346 450.437,738	66	325.446,635 450.437,259	12.72	66	325.446,635 450.437,259	67	325.421,814 450.431,987	25.375
67	325.421,814 450.431,987	68	325.411,261 450.429,592	10.821	68	325.411,261 450.429,592	69	325.406,705 450.428,873	4.612	69	325.406,705 450.428,873	70	325.401,429 450.433,425	6.968
70	325.401,429 450.433,425	71	325.400,47 450.437,977	4.652	71	325.400,47 450.437,977	72	325.396,873 450.439,654	3.969	72	325.396,873 450.439,654	73	325.387,519 450.437,498	9.599
73	325.387,519 450.437,498	74	325.363,417 450.437,259	24.103	74	325.363,417 450.437,259	75	325.344,232 450.440,373	19.436	75	325.344,232 450.440,373	76	325.325,765 450.450,197	20.917
76	325.325,765 450.450,197	77	325.311,856 450.456,666	15.34	77	325.311,856 450.456,666	78	325.301,663 450.457,624	10.238	78	325.301,663 450.457,624	79	325.281,518 450.452,353	20.823
79	325.281,518 450.452,353	80	325.269,047 450.449,238	12.854	80	325.269,047 450.449,238	81	325.257,536 450.449,717	11.521	81	325.257,536 450.449,717	82	325.241,348 450.455,707	17.261
82	325.241,348 450.455,707	83	325.219,524 450.462,416	22.832	83	325.219,524 450.462,416	84	325.211,131 450.462,416	8.393	84	325.211,131 450.462,416	85	325.199,859 450.456,426	12.765
85	325.199,859 450.456,426	86	325.186,669 450.447,082	16.164	86	325.186,669 450.447,082	87	325.176,477 450.438,696	13.199	87	325.176,477 450.438,696	88	325.165,445 450.438,935	11.035
88	325.165,445 450.438,935	89	325.150,336 450.443,488	15.78	89	325.150,336 450.443,488	90	325.120,718 450.454,03	31.438	90	325.120,718 450.454,03	91	325.099,134 450.457,384	21.843
91	325.099,134 450.457,384	92	325.087,863 450.462,176	12.247	92	325.087,863 450.462,176	93	325.053,688 450.484,22	40.668	93	325.053,688 450.484,22	94	325.032,344 450.501,471	27.444
94	325.032,344 450.501,471	95	325.007,643 450.514,169	27.774	95	325.007,643 450.514,169	96	324.985,938 450.519,201	22.281	96	324.985,938 450.519,201	97	324.929,221 450.521,118	56.749
97	324.929,221 450.521,118	98	324.914,591 450.524,951	15.124	98	324.914,591 450.524,951	99	324.869,625 450.538,129	46.857	99	324.869,625 450.538,129	100	324.806,192 450.560,651	67.313
100	324.806,192 450.560,651	101	324.774,055 450.573,829	34.734	101	324.774,055 450.573,829	102	324.730,528 450.589,163	46.149	102	324.730,528 450.589,163	103	324.667,335 450.597,789	63.779
103	324.667,335 450.597,789	104	324.638,556 450.603,779	29.396	104	324.638,556 450.603,779	105	324.611,577 450.604,258	26.983	105	324.611,577 450.604,258	106	324.592,87 450.604,258	18.707
106	324.592,87 450.604,258	107	324.552,701 450.592,757	41.783	107	324.552,701 450.592,757	108	324.529,678 450.585,809	24.049	108	324.529,678 450.585,809	109	324.513,371 450.574,788	19.682
109	324.513,371 450.574,788	110	324.495,264 450.572,392	18.265	110	324.495,264 450.572,392	111	324.467,684 450.565,683	28.384	111	324.467,684 450.565,683	112	324.427,034 450.558,016	41.367
112	324.427,034 450.558,016	113	324.403,292 450.557,298	23.753	113	324.403,292 450.557,298	114	324.371,756 450.559,454	31.61	114	324.371,756 450.559,454	115	324.355,928 450.562,568	16.131
115	324.355,928 450.562,568	116	324.333,864 450.567,121	22.529	116	324.333,864 450.567,121	117	324.297,136 450.569,966	36.838	117	324.297,136 450.569,966	118	324.282,441 450.566,856	15.02

Punct început	X / Y	Punct sfârşit	X / Y	Lungime segmen t
118	324.282,441 450.566,856	1	324.267,047 450.561,402	16.33 2

** Lungimile segmentelor sunt determinate în planul de proiecție Stereo 70 și sunt rotunjite la 1 milimetru.

*** Distanța dintre puncte este formată din segmente cumulate ce sunt mai mici decât valoarea 1 milimetru.

**DATE DESPRE IMOBILUL NR. 1878**

Oficiul de Cadastru și Publicitate Imobiliară HUNEDOARA
Biroul de Cadastru și Publicitate Imobiliară Hateg

A. Partea I. Descrierea imobilului

TEREN Extravilan

Adresa: Jud. Hunedoara

Nr. Crt	Nr cadastral Nr. topografic	Suprafața* (mp)	Observații / Referințe
A1		4.000	Sector cadastral:2 Teren neimprejmuit;

B. Partea II. Proprietari și acte

Inscrieri privitoare la dreptul de proprietate și alte drepturi reale	Referințe
1 / 10/07/2023	
Act Administrativ nr. 20/1816, din 22/02/2008 emis de CJPSDPAT HUNEDOARA;	
B1	A1
Intabulare, drept de PROPRIETATE, dobandit prin Reconstituire, cota actuala 1/1	
1) VÎRVONI IOSIF DEFUNCT:Da	

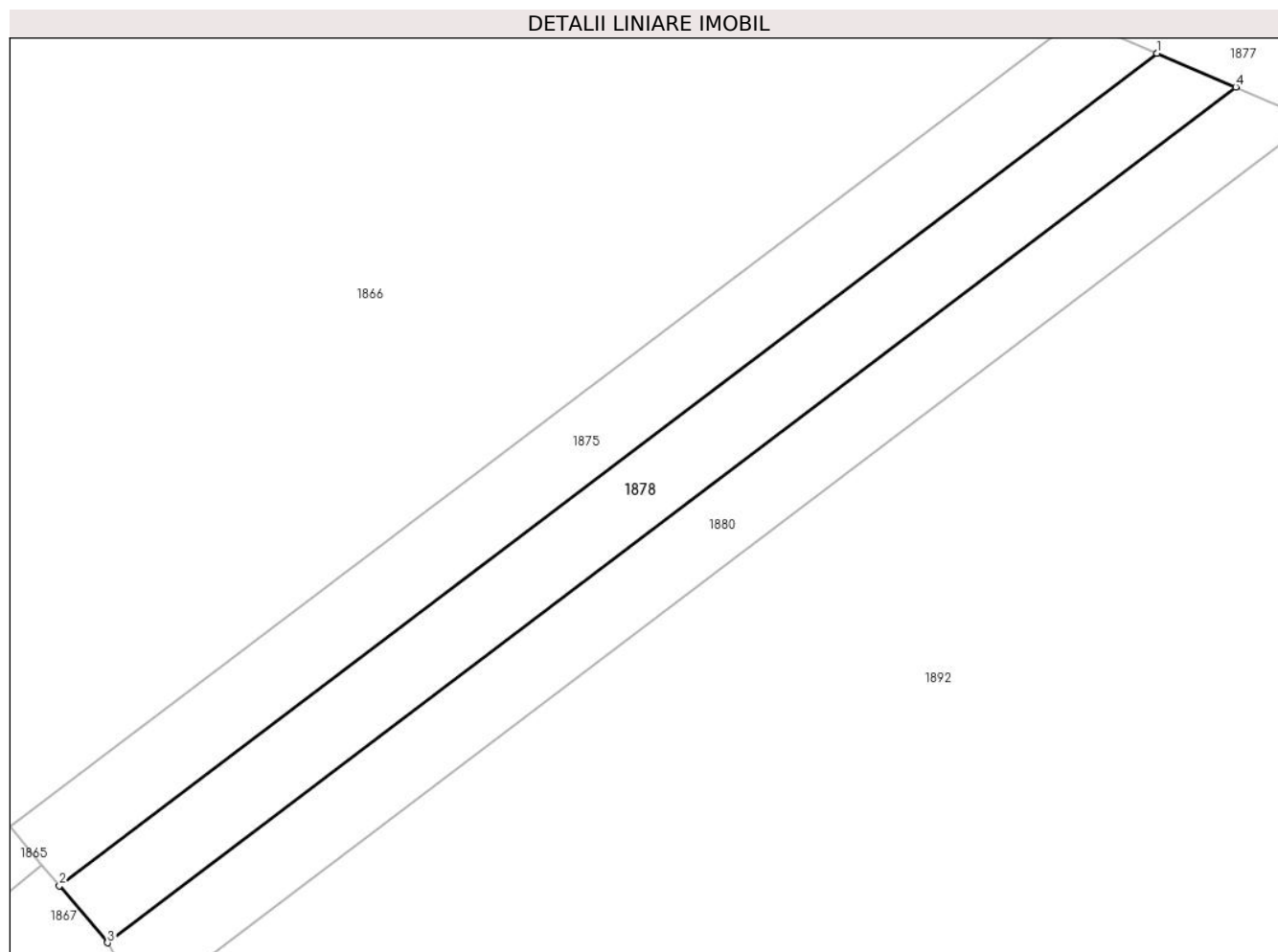
C. Partea III. SARCINI .

Inscrieri privind dezmembramintele dreptului de proprietate, drepturi reale de garanție și sarcini	Referințe
NU SUNT	

Teren

Nr cadastral	Suprafața (mp)*	Observații / Referințe
	4.000	

* Suprafața este determinată în planul de proiecție Stereo 70.



Date referitoare la teren

Crt	Categorie folosință	Intra vilan	Suprafața (mp)	Tarla	Parcelă	Nr. topo	Observații / Referințe
1	padure	NU	4.000	21	264/4	-	

Lungime Segmente

1) Valorile lungimilor segmentelor sunt obținute din proiecție în plan.

Punct început	X / Y	Punct sfârșit	X / Y	Lungime segment (** (m)
1	325.064,718 450.450,929	2	324.849,48 450.287,793	270.075
2	324.849,48 450.287,793	3	324.858,88 450.276,591	14.623
3	324.858,88 450.276,591	4	325.080,163 450.444,308	277.66
4	325.080,163 450.444,308	1	325.064,718 450.450,929	16.804

** Lungimile segmentelor sunt determinate în planul de proiecție Stereo 70 și sunt rotunjite la 1 milimetru.

***** Distanţa dintre puncte este formată din segmente cumulate ce sunt mai mici decât valoarea 1 milimetru.**

**DATE DESPRE IMOBILUL NR. 1879**

Oficiul de Cadastru și Publicitate Imobiliară HUNEDOARA
Biroul de Cadastru și Publicitate Imobiliară Hateg

A. Partea I. Descrierea imobilului

TEREN Extravilan

Adresa: Jud. Hunedoara

Nr. Crt	Nr cadastral Nr. topografic	Suprafața* (mp)	Observații / Referințe
A1		35.100	Sector cadastral:2 Teren neimprejmuit;

B. Partea II. Proprietari și acte

Inscrieri privitoare la dreptul de proprietate și alte drepturi reale	Referințe
1 / 10/07/2023	
Act Administrativ nr. 91054/502, din 22/02/2007 emis de CJPSDPAT HUNEDOARA;	
B1	A1
Intabulare, drept de PROPRIETATE, dobandit prin Reconstituire, cota actuala 1/1 1) MOISONI IOAN	

C. Partea III. SARCINI .

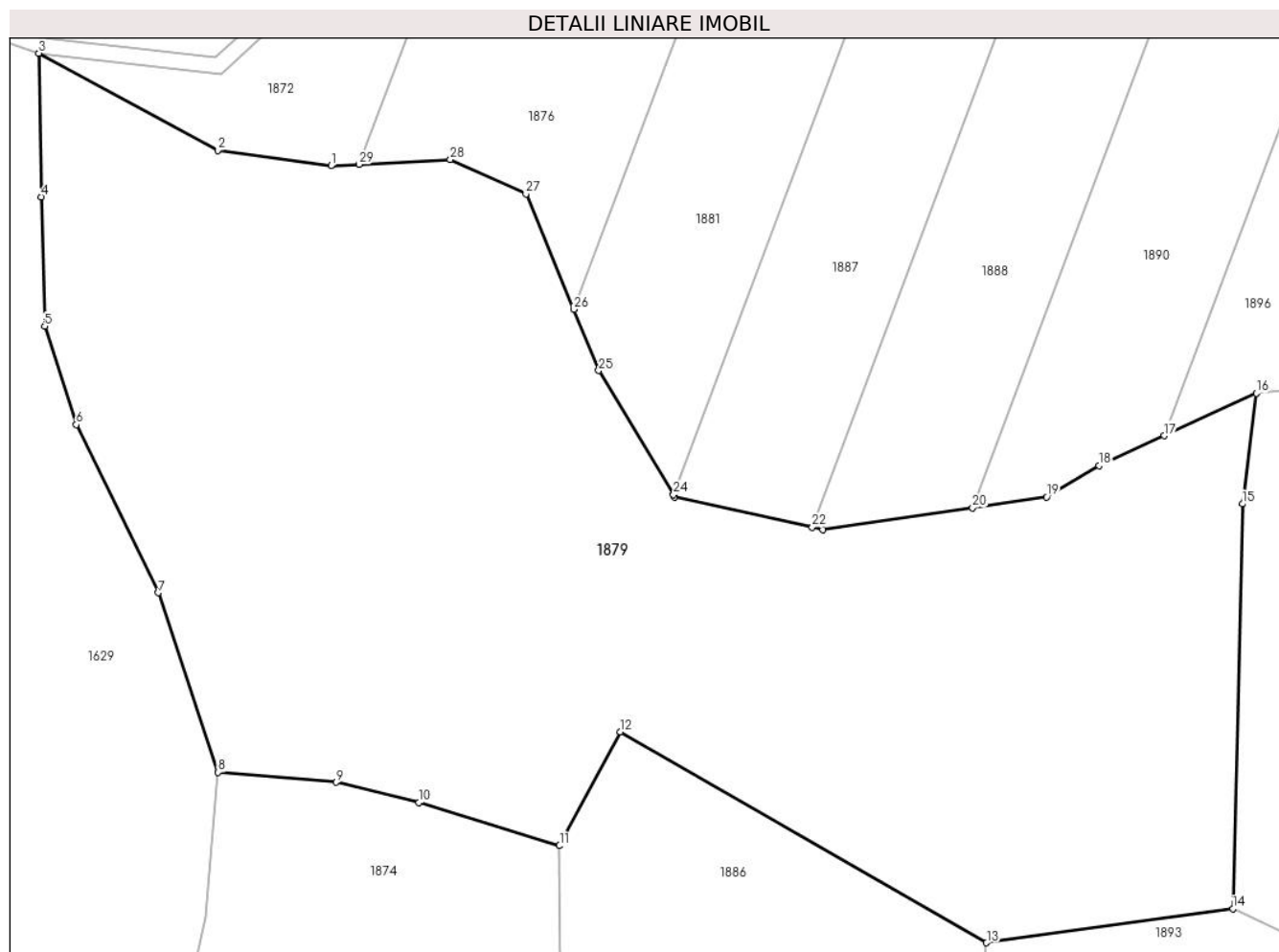
Inscrieri privind dezmembramintele dreptului de proprietate, drepturi reale de garanție și sarcini	Referințe
NU SUNT	

Anexa Nr. 1 La Partea I

Teren

Nr cadastral	Suprafața (mp)*	Observații / Referințe
	35.100	

* Suprafața este determinată în planul de proiecție Stereo 70.



Date referitoare la teren

Crt	Categorie folosință	Intra vilan	Suprafața (mp)	Tarla	Parcelă	Nr. topo	Observații / Referințe
1	padure	NU	35.100	25	274/25	-	

Lungime Segmente

1) Valorile lungimilor segmentelor sunt obținute din proiecție în plan.

Punct început	X / Y	Punct sfârșit	X / Y	Lungime segment (** (m)
1	324.893,658 449.839,792	2	324.865,222 449.843,696	28.703
3	324.820,394 449.868,016	4	324.820,961 449.832,019	36.001
5	324.821,826 449.799,611	6	324.829,767 449.774,952	25.906
7	324.850,333 449.732,811	8	324.865,341 449.687,803	47.444
9	324.894,933 449.685,336	10	324.915,737 449.680,205	21.427

Punct început	X / Y	Punct sfârșit	X / Y	Lungime segment (** (m)
2	324.865,222 449.843,696	3	324.820,394 449.868,016	51.0
4	324.820,961 449.832,019	5	324.821,826 449.799,611	32.42
6	324.829,767 449.774,952	7	324.850,333 449.732,811	46.892
8	324.865,341 449.687,803	9	324.894,933 449.685,336	29.695
10	324.915,737 449.680,205	11	324.950,974 449.669,403	36.856

Punct început	X / Y	Punct sfârșit	X / Y	Lungime segment (** (m)
11	324.950,974 449.669,403	12	324.966,248 449.697,95	32.376
13	325.058,037 449.645,088	14	325.119,838 449.653,567	62.38
15	325.122,253 449.755,068	16	325.125,728 449.782,794	27.943
17	325.102,635 449.772,172	18	325.086,221 449.764,622	18.067
19	325.073,08 449.756,792	20	325.054,548 449.754,106	18.726
21	325.016,936 449.748,654	22	325.014,337 449.749,229	2.662
23	324.979,831 449.756,852	24	324.979,526 449.757,359	0.592
25	324.960,78 449.788,485	26	324.954,459 449.803,815	16.582
27	324.942,542 449.832,719	28	324.923,549 449.841,416	20.89
29	324.900,73 449.840,177	1	324.893,658 449.839,792	7.082

Punct început	X / Y	Punct sfârșit	X / Y	Lungime segment (** (m)
12	324.966,248 449.697,95	13	325.058,037 449.645,088	105.923
14	325.119,838 449.653,567	15	325.122,253 449.755,068	101.53
16	325.125,728 449.782,794	17	325.102,635 449.772,172	25.419
18	325.086,221 449.764,622	19	325.073,08 449.756,792	15.297
20	325.054,548 449.754,106	21	325.016,936 449.748,654	38.005
22	325.014,337 449.749,229	23	324.979,831 449.756,852	35.338
24	324.979,526 449.757,359	25	324.960,78 449.788,485	36.335
26	324.954,459 449.803,815	27	324.942,542 449.832,719	31.264
28	324.923,549 449.841,416	29	324.900,73 449.840,177	22.853

** Lungimile segmentelor sunt determinate în planul de proiecție Stereo 70 și sunt rotunjite la 1 milimetru.

*** Distanța dintre puncte este formată din segmente cumulate ce sunt mai mici decât valoarea 1 milimetru.

**DATE DESPRE IMOBILUL NR. 1880**

Oficiul de Cadastru și Publicitate Imobiliară HUNEDOARA
Biroul de Cadastru și Publicitate Imobiliară Hateg

A. Partea I. Descrierea imobilului

TEREN Extravilan

Adresa: Jud. Hunedoara

Nr. Crt	Nr cadastral Nr. topografic	Suprafața* (mp)	Observații / Referințe
A1		4.000	Sector cadastral:2 Teren neimprejmuit;

B. Partea II. Proprietari și acte

Inscrieri privitoare la dreptul de proprietate și alte drepturi reale	Referințe
1 / 10/07/2023	
Act Administrativ nr. 20/1815, din 22/02/2008 emis de CJPSDPAT HUNEDOARA;	
B1	A1
Intabulare, drept de PROPRIETATE, dobandit prin Reconstituire, cota actuala 1/1	
1) DĂNESCU ȘTEFAN DEFUNCT:Da	

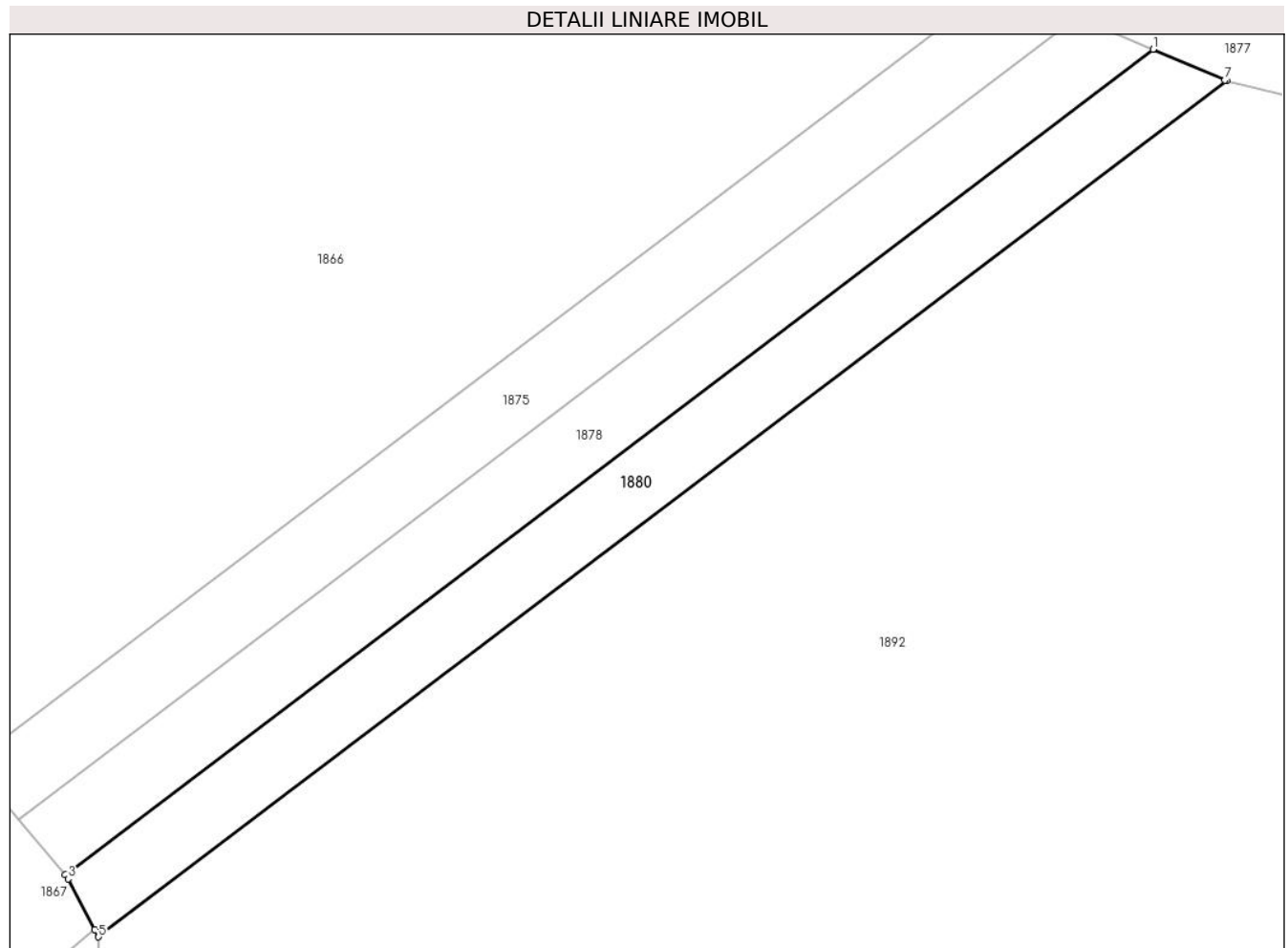
C. Partea III. SARCINI .

Inscrieri privind dezmembramintele dreptului de proprietate, drepturi reale de garanție și sarcini	Referințe
NU SUNT	

Teren

Nr cadastral	Suprafaţa (mp)*	Observații / Referințe
	4.000	

* Suprafața este determinată în planul de proiecție Stereo 70.



Date referitoare la teren

Crt	Categorie folosință	Intravilan	Suprafața (mp)	Tarla	Parcelă	Nr. topo	Observații / Referințe
1	padure	NU	4.000	21	264/3	-	

Lungime Segmente

1) Valorile lungimilor segmentelor sunt obținute din proiecție în plan.

Punct început	X / Y	Punct sfârșit	X / Y	Lungime segment (** (m)
1	325.080,163 450.444,308	2	324.858,88 450.276,591	277.66
2	324.858,88 450.276,591	3	324.859,548 450.275,793	1.041
3	324.859,548 450.275,793	4	324.864,934 450.265,525	11.595
4	324.864,934 450.265,525	5	324.865,723 450.264,02	1.699
5	324.865,723 450.264,02	6	325.095,189 450.437,94	287.928

Punct început	X / Y	Punct sfârşit	X / Y	Lungime segment (** (m)
6	325.095,189 450.437,94	7	325.094,781 450.438,042	0.421
7	325.094,781 450.438,042	1	325.080,163 450.444,308	15.904

** Lungimile segmentelor sunt determinate în planul de proiecţie Stereo 70 şi sunt rotunjite la 1 milimetru.

*** Distanţa dintre puncte este formată din segmente cumulate ce sunt mai mici decât valoarea 1 milimetru.

**DATE DESPRE IMOBILUL NR. 1881**

Oficiul de Cadastru și Publicitate Imobiliară HUNEDOARA
Biroul de Cadastru și Publicitate Imobiliară Hateg

A. Partea I. Descrierea imobilului

TEREN Extravilan

Adresa: Jud. Hunedoara

Nr. Crt	Nr cadastral Nr. topografic	Suprafața* (mp)	Observații / Referințe
A1		6.700	Sector cadastral:2 Teren neimprejmuit;

B. Partea II. Proprietari și acte

Inscrieri privitoare la dreptul de proprietate și alte drepturi reale		Referințe
1 / 10/07/2023		
Act Normativ nr. 7, din 13/03/1996 emis de Parlamentul României;		
B1	Intabulare, drept de PROPRIETATE, dobandit prin Lege, cota actuala 1/1	A1
1) COMUNA SARMIZEGETUSA-REZERVA COMISIEI LOCALE DE FOND FUNCICIAR , CIF:4633293		

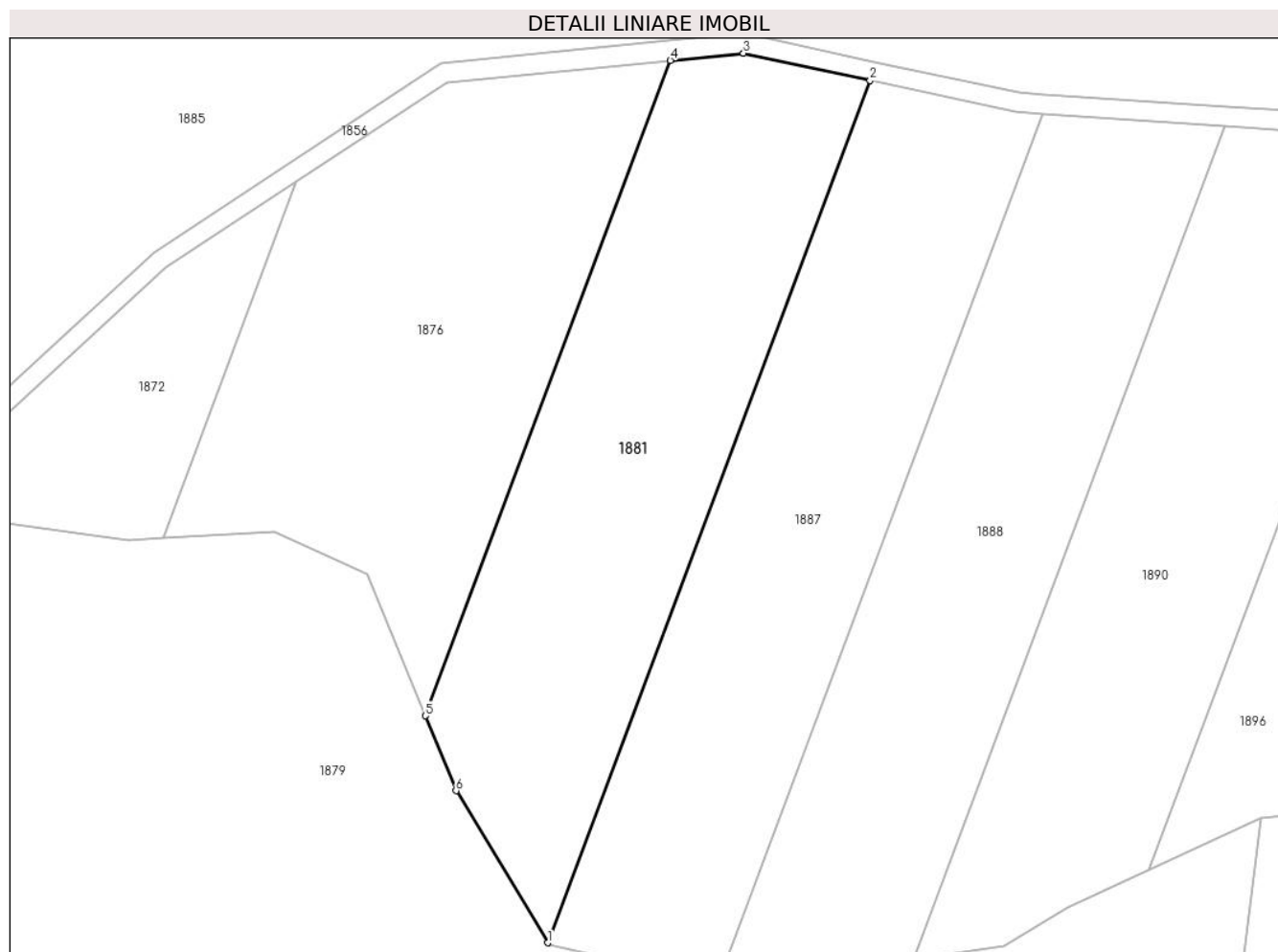
C. Partea III. SARCINI .

Inscrieri privind dezmembramintele dreptului de proprietate, drepturi reale de garanție și sarcini	Referințe
NU SUNT	

Teren

Nr cadastral	Suprafața (mp)*	Observații / Referințe
	6.700	

* Suprafața este determinată în planul de proiecție Stereo 70.



Date referitoare la teren

Crt	Categorie folosință	Intra vilan	Suprafața (mp)	Tarla	Parcelă	Nr. topo	Observații / Referințe
1	padure	NU	6.700	-	274/3	-	

Lungime Segmente

1) Valorile lungimilor segmentelor sunt obținute din proiecție în plan.

Punct început	X / Y	Punct sfârșit	X / Y	Lungime segment (** (m)
1	324.979,526 449.757,359	2	325.045,584 449.933,813	188.414
2	325.045,584 449.933,813	3	325.019,649 449.939,418	26.534
3	325.019,649 449.939,418	4	325.004,68 449.937,964	15.039
4	325.004,68 449.937,964	5	324.954,459 449.803,815	143.241
5	324.954,459 449.803,815	6	324.960,78 449.788,485	16.582

Punct început	X / Y	Punct sfârşit	X / Y	Lungime segment (** (m)
6	324.960,78 449.788,485	1	324.979,526 449.757,359	36.335

** Lungimile segmentelor sunt determinate în planul de proiecţie Stereo 70 şi sunt rotunjite la 1 milimetru.

*** Distanţa dintre puncte este formată din segmente cumulate ce sunt mai mici decât valoarea 1 milimetru.

**DATE DESPRE IMOBILUL NR. 1882**

Oficiul de Cadastru și Publicitate Imobiliară HUNEDOARA
Biroul de Cadastru și Publicitate Imobiliară Hateg

A. Partea I. Descrierea imobilului

TEREN Extravilan

Adresa: Jud. Hunedoara

Nr. Crt	Nr cadastral Nr. topografic	Suprafața* (mp)	Observații / Referințe
A1		16.654	Sector cadastral:2 Teren neimprejmuit;

B. Partea II. Proprietari și acte

Inscrieri privitoare la dreptul de proprietate și alte drepturi reale		Referințe
1 / 10/07/2023		
Act Normativ nr. 7, din 13/03/1996 emis de Parlamentul României;		
B1	Intabulare, drept de PROPRIETATE, dobandit prin Lege, cota actuala 1/1	A1
1) COMUNA SARMIZEGETUSA-REZERVA COMISIEI LOCALE DE FOND FUNCICIAR , CIF:4633293		

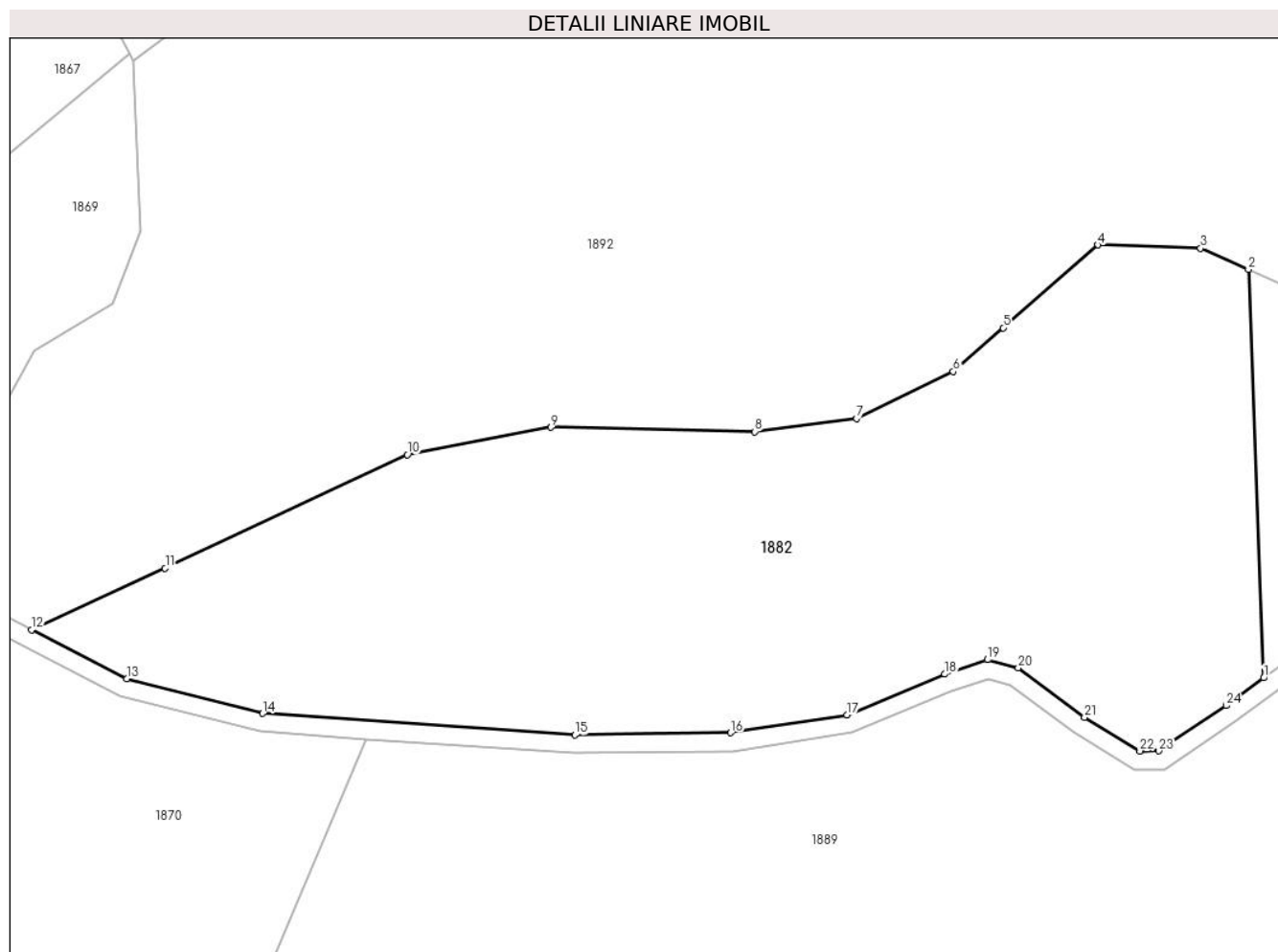
C. Partea III. SARCINI .

Inscrieri privind dezmembramintele dreptului de proprietate, drepturi reale de garanție și sarcini	Referințe
NU SUNT	

Teren

Nr cadastral	Suprafața (mp)*	Observații / Referințe
	16.654	

* Suprafața este determinată în planul de proiecție Stereo 70.



Date referitoare la teren

Crt	Categorie folosință	Intra vilan	Suprafața (mp)	Tarla	Parcelă	Nr. topo	Observații / Referințe
1	padure	NU	16.654	-	253	-	

Lungime Segmente

1) Valorile lungimilor segmentelor sunt obținute din proiecție în plan.

Punct început	X / Y	Punct sfârșit	X / Y	Lungime segment (** (m)
1	325.112,961 450.129,224	2	325.109,619 450.218,496	89.335
3	325.099,169 450.223,122	4	325.076,681 450.223,843	22.5
5	325.055,99 450.205,729	6	325.045,08 450.196,177	14.501
7	325.023,926 450.185,943	8	325.001,616 450.183,022	22.5
9	324.957,127 450.183,991	10	324.925,69 450.178,015	32.0

Punct început	X / Y	Punct sfârșit	X / Y	Lungime segment (** (m)
2	325.109,619 450.218,496	3	325.099,169 450.223,122	11.428
4	325.076,681 450.223,843	5	325.055,99 450.205,729	27.5
6	325.045,08 450.196,177	7	325.023,926 450.185,943	23.499
8	325.001,616 450.183,022	9	324.957,127 450.183,991	44.5
10	324.925,69 450.178,015	11	324.872,703 450.153,223	58.5

Punct început	X / Y	Punct sfârşit	X / Y	Lungime segment (** (m)
11	324.872,703 450.153,223	12	324.843,508 450.139,718	32.167
13	324.864,311 450.129,034	14	324.894,042 450.121,439	30.686
15	324.962,348 450.116,729	16	324.996,401 450.117,238	34.057
17	325.021,842 450.121,157	18	325.043,224 450.130,017	23.145
19	325.052,541 450.133,203	20	325.059,285 450.131,389	6.984
21	325.073,787 450.120,594	22	325.085,885 450.113,218	14.169
23	325.090,04 450.113,262	24	325.104,733 450.123,161	17.717

Punct început	X / Y	Punct sfârşit	X / Y	Lungime segment (** (m)
12	324.843,508 450.139,718	13	324.864,311 450.129,034	23.386
14	324.894,042 450.121,439	15	324.962,348 450.116,729	68.468
16	324.996,401 450.117,238	17	325.021,842 450.121,157	25.741
18	325.043,224 450.130,017	19	325.052,541 450.133,203	9.847
20	325.059,285 450.131,389	21	325.073,787 450.120,594	18.079
22	325.085,885 450.113,218	23	325.090,04 450.113,262	4.155
24	325.104,733 450.123,161	1	325.112,961 450.129,224	10.221

** Lungimile segmentelor sunt determinate în planul de proiecție Stereo 70 și sunt rotunjite la 1 milimetru.

*** Distanța dintre puncte este formată din segmente cumulate ce sunt mai mici decât valoarea 1 milimetru.

**DATE DESPRE IMOBILUL NR. 1883**

Oficiul de Cadastru și Publicitate Imobiliară HUNEDOARA
Biroul de Cadastru și Publicitate Imobiliară Hateg

A. Partea I. Descrierea imobilului

TEREN Extravilan

Adresa: Jud. Hunedoara

Nr. Crt	Nr cadastral Nr. topografic	Suprafața* (mp)	Observații / Referințe
A1		9.400	Sector cadastral:2 Teren neimprejmuit;

B. Partea II. Proprietari și acte

Inscrieri privitoare la dreptul de proprietate și alte drepturi reale	Referințe
1 / 10/07/2023	
Act Administrativ nr. 91054/60, din 07/10/2002 emis de CJPSDPAT HUNEDOARA;	
B1	A1
Intabulare, drept de PROPRIETATE, dobandit prin Reconstituire, cota actuala 1/1 1) DUMONI ADRIANA-LUCREȚIA	

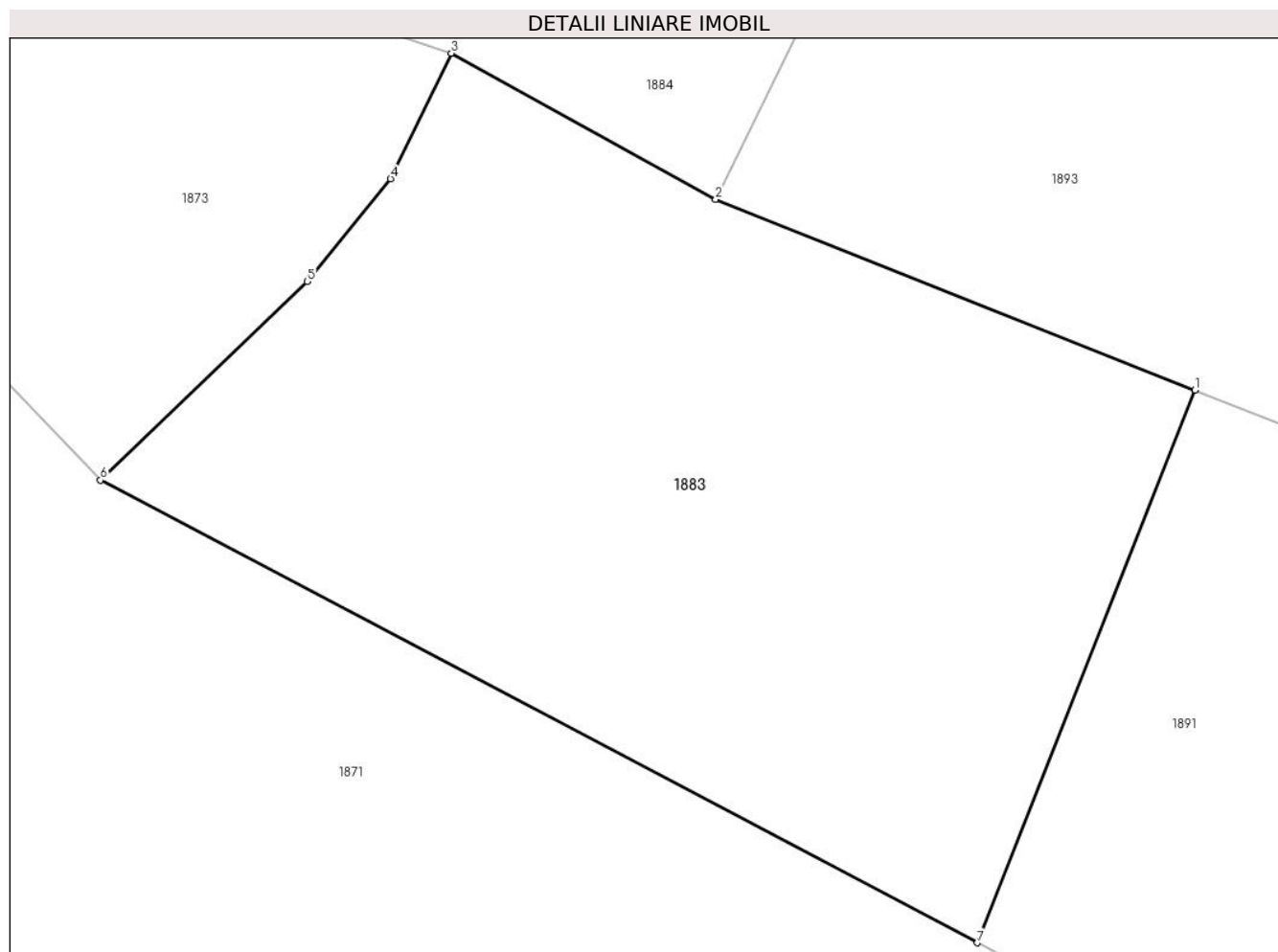
C. Partea III. SARCINI .

Inscrieri privind dezmembramintele dreptului de proprietate, drepturi reale de garanție și sarcini	Referințe
NU SUNT	

Teren

Nr cadastral	Suprafața (mp)*	Observații / Referințe
	9.400	

* Suprafața este determinată în planul de proiecție Stereo 70.



Date referitoare la teren

Crt	Categorie folosință	Intra vilan	Suprafața (mp)	Tarla	Parcelă	Nr. topo	Observații / Referințe
1	padure	NU	9.400	11	194/2	-	

Lungime Segmente

1) Valorile lungimilor segmentelor sunt obținute din proiecție în plan.

Punct început	X / Y	Punct sfârșit	X / Y	Lungime segment (** (m)
1	325.076,881 449.444,242	2	325.010,456 449.470,665	71.487
2	325.010,456 449.470,665	3	324.973,796 449.490,904	41.876
3	324.973,796 449.490,904	4	324.965,366 449.473,502	19.336
4	324.965,366 449.473,502	5	324.953,812 449.459,287	18.318
5	324.953,812 449.459,287	6	324.925,158 449.431,746	39.744

Punct început	X / Y	Punct sfârșit	X / Y	Lungime segment (** (m)
6	324.925,158 449.431,746	7	325.046,744 449.367,647	137.448
7	325.046,744 449.367,647	1	325.076,881 449.444,242	82.311

** Lungimile segmentelor sunt determinate în planul de proiecție Stereo 70 și sunt rotunjite la 1 milimetru.

*** Distanța dintre puncte este formată din segmente cumulate ce sunt mai mici decât valoarea 1 milimetru.

**DATE DESPRE IMOBILUL NR. 1884**

Oficiul de Cadastru și Publicitate Imobiliară HUNEDOARA
Biroul de Cadastru și Publicitate Imobiliară Hateg

A. Partea I. Descrierea imobilului

TEREN Extravilan

Adresa: Jud. Hunedoara

Nr. Crt	Nr cadastral Nr. topografic	Suprafața* (mp)	Observații / Referințe
A1	61084	5.219	Sector cadastral:2 Teren neimprejmuit;

B. Partea II. Proprietari și acte

Inscrieri privitoare la dreptul de proprietate și alte drepturi reale		Referințe
24501 / 18/09/2017		
Act Administrativ nr. 20/11667, din 29/08/2017 emis de CJPSDPAT HUNEDOARA;		
B1	Intabulare, drept de PROPRIETATE, dobandit prin Reconstituire, cota actuala 1/1, cota initiala 1/1 1) HIBAIS SERAFIN 2) TAMASILONI OLIVIA 3) HIBAIS ILIȘCA	A1

C. Partea III. SARCINI .

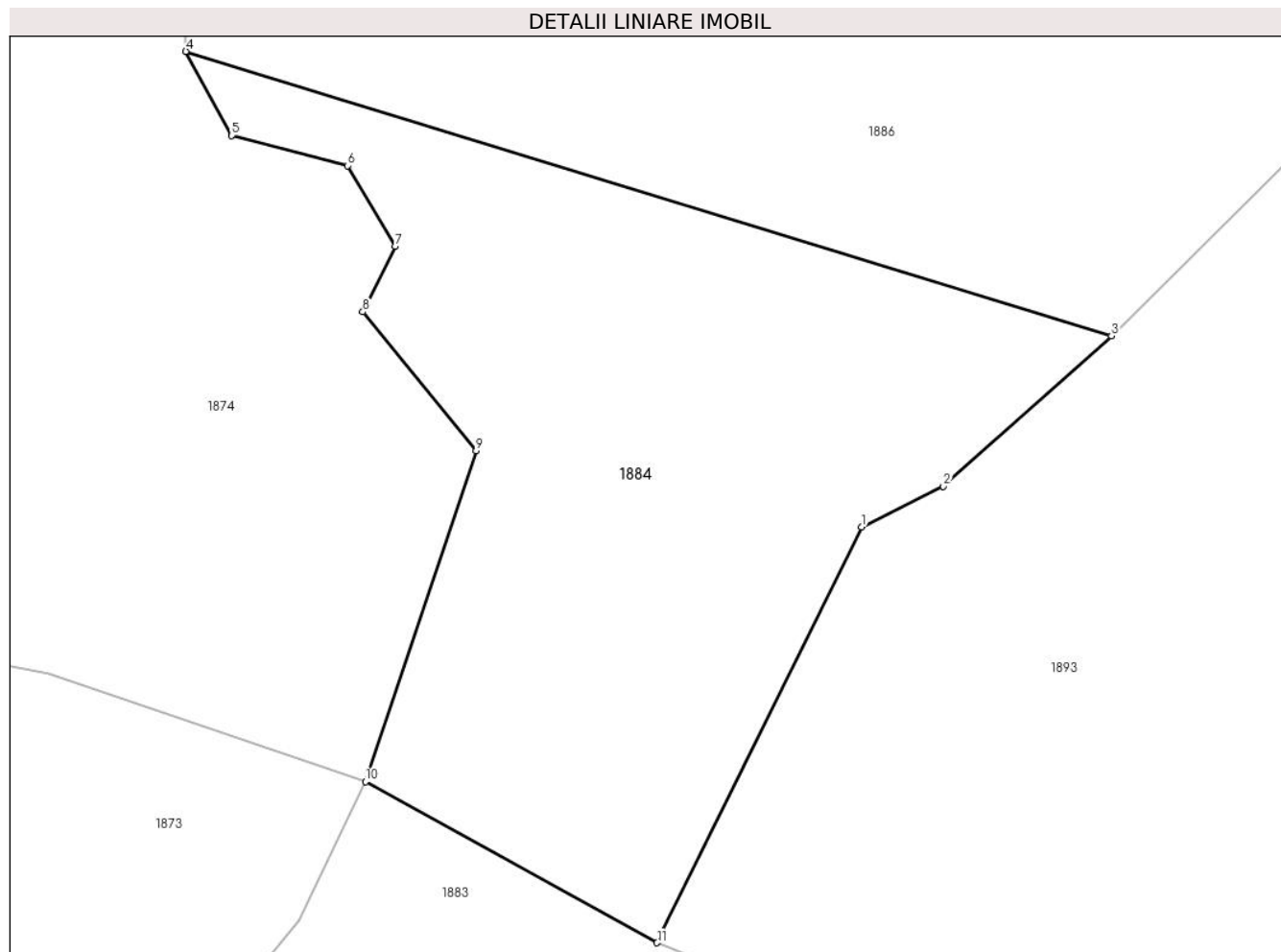
Inscrieri privind dezmembramintele dreptului de proprietate, drepturi reale de garanție și sarcini	Referințe
NU SUNT	

Anexa Nr. 1 La Partea I

Teren

Nr cadastral	Suprafața (mp)*	Observații / Referințe
61084	5.219	

* Suprafața este determinată în planul de proiecție Stereo 70.



Date referitoare la teren

Crt	Categorie folosință	Intravilan	Suprafața (mp)	Tarla	Parcelă	Nr. topo	Observații / Referințe
1	faneata	NU	5.219	-	282/1	-	

Lungime Segmente

1) Valorile lungimilor segmentelor sunt obținute din proiecție în plan.

Punct început	X / Y	Punct sfârșit	X / Y	Lungime segment (** (m)
1	325.036,205 449.522,856	2	325.046,448 449.527,972	11.45
2	325.046,448 449.527,972	3	325.067,57 449.546,876	28.346
3	325.067,57 449.546,876	4	324.951,237 449.582,58	121.689
4	324.951,237 449.582,58	5	324.956,971 449.572,033	12.005
5	324.956,971 449.572,033	6	324.971,546 449.568,235	15.062

Punct început	X / Y	Punct sfârșit	X / Y	Lungime segment (** (m)
6	324.971,546 449.568,235	7	324.977,566 449.558,106	11.783
7	324.977,566 449.558,106	8	324.973,447 449.549,876	9.203
8	324.973,447 449.549,876	9	324.987,705 449.532,466	22.503
9	324.987,705 449.532,466	10	324.973,796 449.490,904	43.828
10	324.973,796 449.490,904	11	325.010,456 449.470,665	41.876
11	325.010,456 449.470,665	1	325.036,205 449.522,856	58.197

** Lungimile segmentelor sunt determinate în planul de proiecție Stereo 70 și sunt rotunjite la 1 milimetru.

*** Distanța dintre puncte este formată din segmente cumulate ce sunt mai mici decât valoarea 1 milimetru.

**DATE DESPRE IMOBILUL NR. 1885**

Oficiul de Cadastru și Publicitate Imobiliară HUNEDOARA
Biroul de Cadastru și Publicitate Imobiliară Hateg

A. Partea I. Descrierea imobilului

TEREN Extravilan

Adresa: Jud. Hunedoara

Nr. Crt	Nr cadastral Nr. topografic	Suprafața* (mp)	Observații / Referințe
A1		80.000	Sector cadastral:2 Teren neimprejmuit;

B. Partea II. Proprietari și acte

Inscrieri privitoare la dreptul de proprietate și alte drepturi reale	Referințe
1 / 10/07/2023	
Act Administrativ nr. 91054/501, din 11/12/2006 emis de CJSPDPAT HUNEDOARA;	
B1	A1
Intabulare, drept de PROPRIETATE, dobandit prin Reconstituire, cota actuala 1/1	
1) COMUNA SARMIZEGETUSA-SAT BREAZOVA, CIF:4633293	

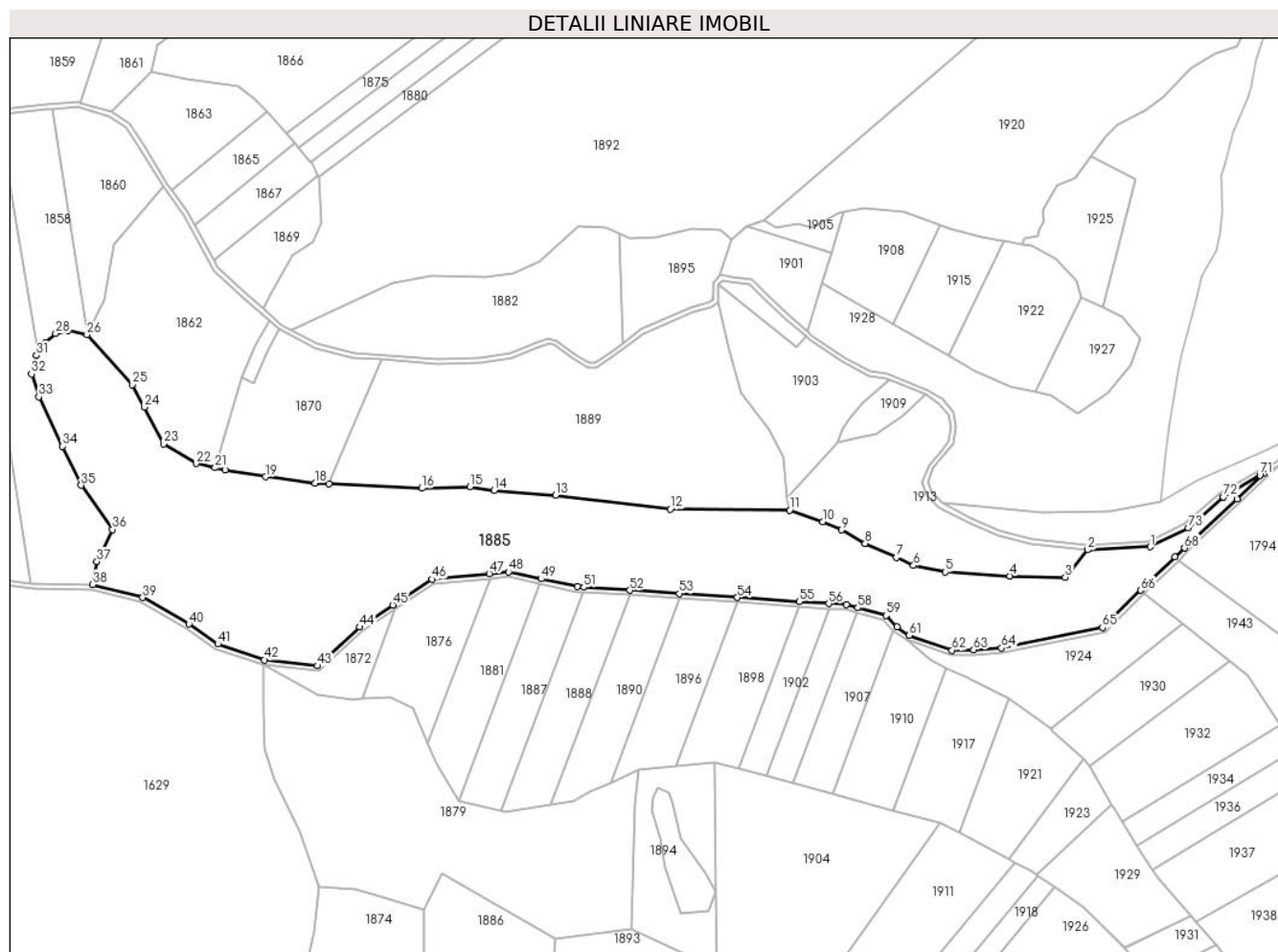
C. Partea III. SARCINI .

Inscrieri privind dezmembramintele dreptului de proprietate, drepturi reale de garanție și sarcini	Referințe
NU SUNT	

Teren

Nr cadastral	Suprafaţa (mp)*	Observaţii / Referinţe
	80.000	

* Suprafaţa este determinată in planul de proiecţie Stereo 70.



Date referitoare la teren

Crt	Categorie folosinţă	Intra vilan	Suprafaţa (mp)	Tarla	Parcelă	Nr. topo	Observaţii / Referinţe
1	padure	NU	80.000	22	247	-	

Lungime Segmente

1) Valorile lungimilor segmentelor sunt obţinute din proiecţie în plan.

Punct început	X / Y	Punct sfârşit	X / Y	Lungime segment	Punct început	X / Y	Punct sfârşit	X / Y	Lungime segment	Punct început	X / Y	Punct sfârşit	X / Y	Lungime segment
1	325.541,744 449.963,744	2	325.490,799 449.961,387	50.999	2	325.490,799 449.961,387	3	325.472,475 449.938,981	28.945	3	325.472,475 449.938,981	4	325.427,531 449.940,065	44.957
4	325.427,531 449.940,065	5	325.375,193 449.943,429	52.446	5	325.375,193 449.943,429	6	325.349,207 449.948,622	26.5	6	325.349,207 449.948,622	7	325.335,102 449.955,093	15.519
7	325.335,102 449.955,093	8	325.309,875 449.966,641	27.745	8	325.309,875 449.966,641	9	325.290,759 449.977,572	22.021	9	325.290,759 449.977,572	10	325.275,359 449.984,285	16.8
10	325.275,359 449.984,285	11	325.248,521 449.993,575	28.4	11	325.248,521 449.993,575	12	325.151,525 449.994,436	97.0	12	325.151,525 449.994,436	13	325.058,214 450.005,796	94.0
13	325.058,214 450.005,796	14	325.008,373 450.009,776	50.0	14	325.008,373 450.009,776	15	324.988,501 450.012,668	20.081	15	324.988,501 450.012,668	16	324.949,472 450.011,328	39.052
16	324.949,472 450.011,328	17	324.873,866 450.014,916	75.691	17	324.873,866 450.014,916	18	324.862,609 450.015,45	11.27	18	324.862,609 450.015,45	19	324.822,439 450.020,693	40.511

Punct început	X / Y	Punct sfârșit	X / Y	Lungime segment	Punct început	X / Y	Punct sfârșit	X / Y	Lungime segment	Punct început	X / Y	Punct sfârșit	X / Y	Lungime segment
19	324.822,439 450.020,693	20	324.789,419 450.026,161	33.47	20	324.789,419 450.026,161	21	324.781,426 450.027,994	8.2	21	324.781,426 450.027,994	22	324.765,951 450.031,544	15.87 7
22	324.765,951 450.031,544	23	324.739,407 450.047,557	31.0	23	324.739,407 450.047,557	24	324.723,895 450.077,284	33.53 1	24	324.723,895 450.077,284	25	324.714,242 450.095,466	20.58 6
25	324.714,242 450.095,466	26	324.677,162 450.136,087	55.0	26	324.677,162 450.136,087	27	324.661,553 450.139,774	16.03 9	27	324.661,553 450.139,774	28	324.651,762 450.137,071	10.15 7
28	324.651,762 450.137,071	29	324.643,55 450.129,65	11.06 8	29	324.643,55 450.129,65	30	324.637,795 450.121,639	9.864	30	324.637,795 450.121,639	31	324.636,162 450.119,365	2.8
31	324.636,162 450.119,365	32	324.632,188 450.104,165	15.71 1	32	324.632,188 450.104,165	33	324.638,004 450.085,692	19.36 7	33	324.638,004 450.085,692	34	324.657,405 450.045,342	44.77 2
34	324.657,405 450.045,342	35	324.672,486 450.013,776	34.98 4	35	324.672,486 450.013,776	36	324.698,028 449.977,871	44.06 3	36	324.698,028 449.977,871	37	324.685,359 449.951,784	29.00 1
37	324.685,359 449.951,784	38	324.681,895 449.933,103	18.99 9	38	324.681,895 449.933,103	39	324.722,526 449.922,601	41.96 6	39	324.722,526 449.922,601	40	324.760,042 449.901,075	43.25 3
40	324.760,042 449.901,075	41	324.783,651 449.884,896	28.62 1	41	324.783,651 449.884,896	42	324.821,278 449.871,942	39.79 4	42	324.821,278 449.871,942	43	324.864,738 449.867,09	43.73
43	324.864,738 449.867,09	44	324.898,89 449.898,644	46.49 7	44	324.898,89 449.898,644	45	324.925,827 449.916,442	32.28 6	45	324.925,827 449.916,442	46	324.957,559 449.937,408	38.03 3
46	324.957,559 449.937,408	47	325.004,294 449.941,946	46.95 5	47	325.004,294 449.941,946	48	325.019,884 449.943,459	15.66 3	48	325.019,884 449.943,459	49	325.046,429 449.937,722	27.15 8
49	325.046,429 449.937,722	50	325.075,922 449.931,348	30.17 4	50	325.075,922 449.931,348	51	325.081,159 449.930,997	5.249	51	325.081,159 449.930,997	52	325.118,603 449.928,483	37.52 8
52	325.118,603 449.928,483	53	325.158,914 449.925,777	40.40 2	53	325.158,914 449.925,777	54	325.206,076 449.922,61	47.26 8	54	325.206,076 449.922,61	55	325.256,37 449.919,234	50.40 7
55	325.256,37 449.919,234	56	325.280,431 449.917,618	24.11 5	56	325.280,431 449.917,618	57	325.294,523 449.916,672	14.12 4	57	325.294,523 449.916,672	58	325.303,894 449.914,188	9.695
58	325.303,894 449.914,188	59	325.326,799 449.908,117	23.69 6	59	325.326,799 449.908,117	60	325.335,614 449.898,792	12.83 2	60	325.335,614 449.898,792	61	325.345,679 449.891,775	12.27
61	325.345,679 449.891,775	62	325.380,434 449.879,786	36.76 5	62	325.380,434 449.879,786	63	325.398,111 449.880,239	17.68 3	63	325.398,111 449.880,239	64	325.420,816 449.881,511	22.74 1
64	325.420,816 449.881,511	65	325.502,771 449.898,259	83.64 9	65	325.502,771 449.898,259	66	325.534,03 449.928,498	43.49 2	66	325.534,03 449.928,498	67	325.561,936 449.955,494	38.82 7
67	325.561,936 449.955,494	68	325.569,513 449.962,824	10.54 2	68	325.569,513 449.962,824	69	325.612,063 450.002,911	58.45 9	69	325.612,063 450.002,911	70	325.633,87 450.023,456	29.96 1
70	325.633,87 450.023,456	71	325.630,776 450.021,898	3.464	71	325.630,776 450.021,898	72	325.601,082 450.004,334	34.5	72	325.601,082 450.004,334	73	325.572,598 449.979,18	38.00 1
73	325.572,598 449.979,18	1	325.541,744 449.963,744	34.5										

** Lungimile segmentelor sunt determinate în planul de proiecție Stereo 70 și sunt rotunjite la 1 milimetru.

*** Distanța dintre puncte este formată din segmente cumulate ce sunt mai mici decât valoarea 1 milimetru.

**DATE DESPRE IMOBILUL NR. 1886**

Oficiul de Cadastru și Publicitate Imobiliară HUNEDOARA
Biroul de Cadastru și Publicitate Imobiliară Hateg

A. Partea I. Descrierea imobilului

TEREN Extravilan

Adresa: Jud. Hunedoara

Nr. Crt	Nr cadastral Nr. topografic	Suprafața* (mp)	Observații / Referințe
A1	61438	13.030	Sector cadastral:2 Teren neimprejmuit;

B. Partea II. Proprietari și acte

Inscrieri privitoare la dreptul de proprietate și alte drepturi reale	Referințe
1123 / 27/01/2020	
Act Administrativ nr. 20/12828, din 03/02/2020 emis de COMISIA JUDETEANA HUNEDOARA;	
B1	A1
Intabulare, drept de PROPRIETATE, dobandit prin Reconstituire, cota actuala 1/1, cota initiala 1/1	
1) HIBAIS MIHAI	
2) HIBAIS ALEXANDRA	

C. Partea III. SARCINI .

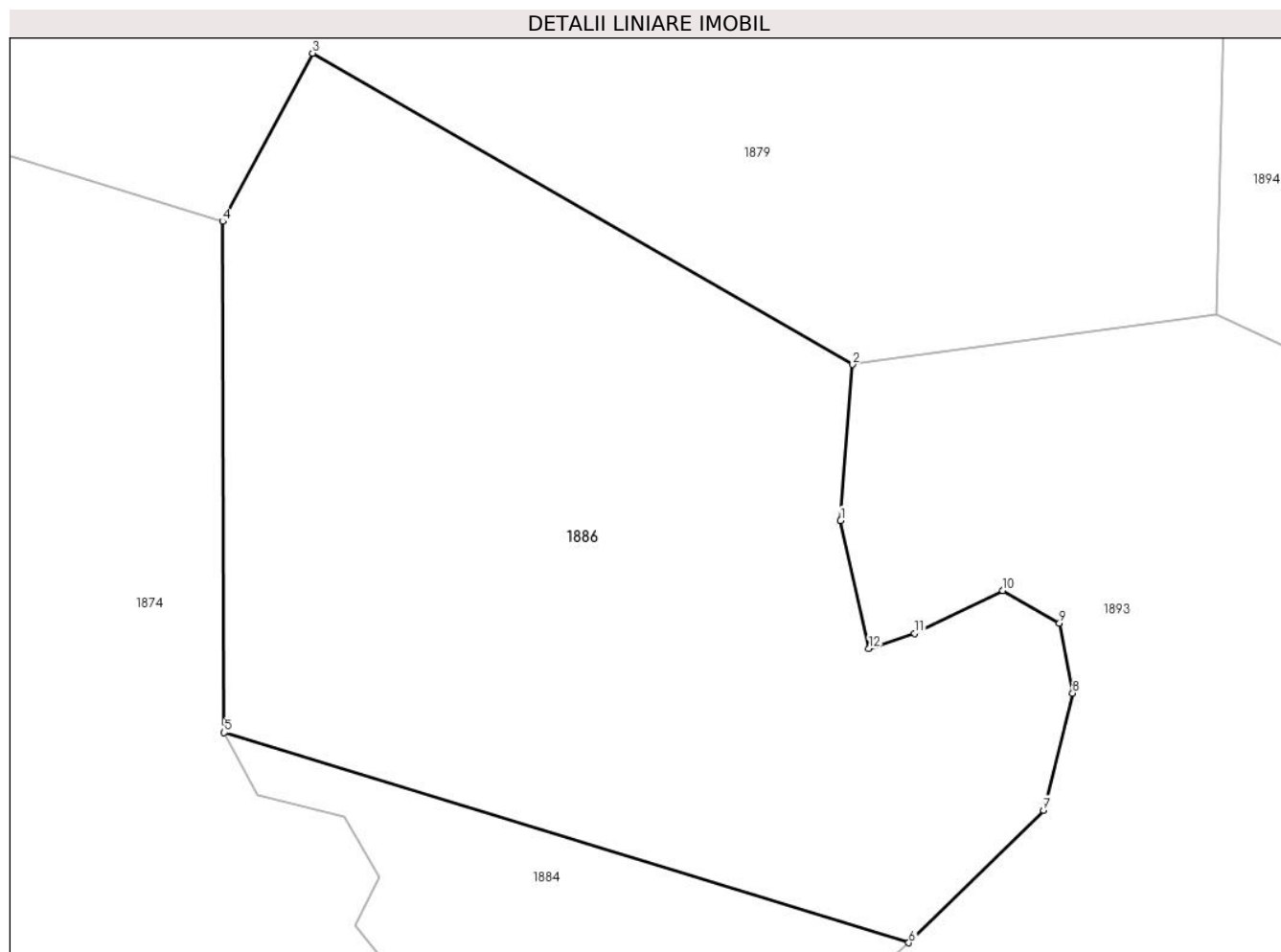
Inscrieri privind dezmembramintele dreptului de proprietate, drepturi reale de garanție și sarcini	Referințe
NU SUNT	

Anexa Nr. 1 La Partea I

Teren

Nr cadastral	Suprafața (mp)*	Observații / Referințe
61438	13.030	

* Suprafața este determinată în planul de proiecție Stereo 70.



Date referitoare la teren

Crt	Categorie folosință	Intravilan	Suprafața (mp)	Tarla	Parcelă	Nr. topo	Observații / Referințe
1	faneata	NU	13.030	-	282/2	-	

Lungime Segmente

1) Valorile lungimilor segmentelor sunt obținute din proiecție în plan.

Punct început	X / Y	Punct sfârșit	X / Y	Lungime segment (** (m)
1	325.055,97 449.618,594	2	325.058,037 449.645,088	26.575
2	325.058,037 449.645,088	3	324.966,248 449.697,95	105.923
3	324.966,248 449.697,95	4	324.950,974 449.669,403	32.376
4	324.950,974 449.669,403	5	324.951,237 449.582,58	86.823
5	324.951,237 449.582,58	6	325.067,57 449.546,876	121.689

Punct început	X / Y	Punct sfârșit	X / Y	Lungime segment (** (m)
6	325.067,57 449.546,876	7	325.090,461 449.569,388	32.106
7	325.090,461 449.569,388	8	325.095,409 449.589,291	20.509
8	325.095,409 449.589,291	9	325.093,17 449.601,162	12.08
9	325.093,17 449.601,162	10	325.083,527 449.606,667	11.104
10	325.083,527 449.606,667	11	325.068,545 449.599,441	16.634
11	325.068,545 449.599,441	12	325.060,796 449.596,861	8.167
12	325.060,796 449.596,861	1	325.055,97 449.618,594	22.262

** Lungimile segmentelor sunt determinate în planul de proiecție Stereo 70 și sunt rotunjite la 1 milimetru.

*** Distanța dintre puncte este formată din segmente cumulate ce sunt mai mici decât valoarea 1 milimetru.

**DATE DESPRE IMOBILUL NR. 1887**

Oficiul de Cadastru și Publicitate Imobiliară HUNEDOARA
Biroul de Cadastru și Publicitate Imobiliară Hateg

A. Partea I. Descrierea imobilului

TEREN Extravilan

Adresa: Jud. Hunedoara

Nr. Crt	Nr cadastral Nr. topografic	Suprafața* (mp)	Observații / Referințe
A1		6.700	Sector cadastral:2 Teren neimprejmuit;

B. Partea II. Proprietari și acte

Inscrieri privitoare la dreptul de proprietate și alte drepturi reale	Referințe
1 / 10/07/2023	
Act Administrativ nr. 91054/95, din 10/06/2003 emis de CJPSDPAT HUNEDOARA;	
B1	A1
Intabulare, drept de PROPRIETATE, dobandit prin Reconstituire, cota actuala 1/1 1) ALBULESCU TIBERIU DEFUNCT:Da	

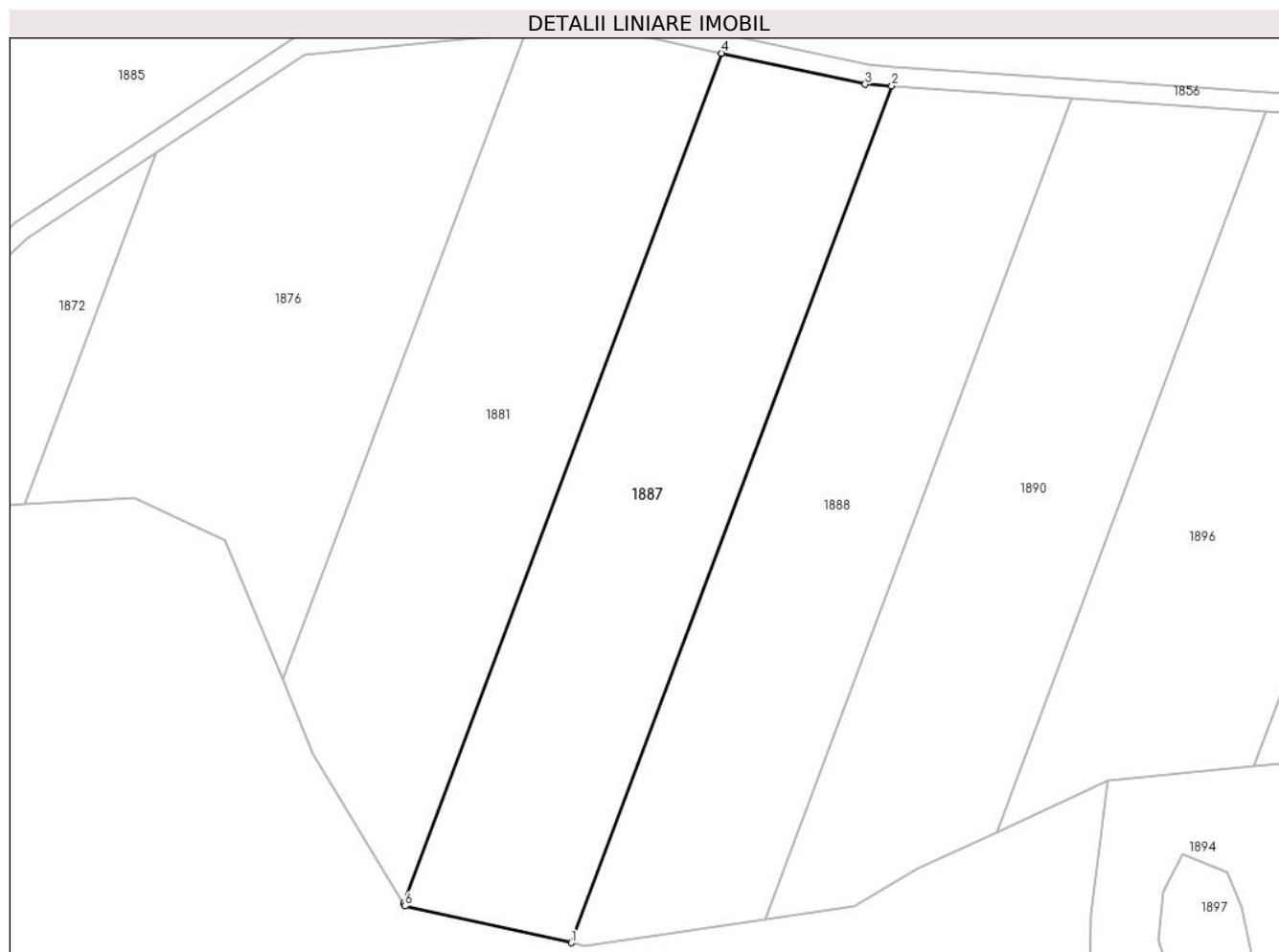
C. Partea III. SARCINI .

Inscrieri privind dezmembramintele dreptului de proprietate, drepturi reale de garanție și sarcini	Referințe
NU SUNT	

Teren

Nr cadastral	Suprafața (mp)*	Observații / Referințe
	6.700	

* Suprafața este determinată în planul de proiecție Stereo 70.



Date referitoare la teren

Crt	Categorie folosință	Intravilan	Suprafața (mp)	Tarla	Parcelă	Nr. topo	Observații / Referințe
1	padure	NU	6.700	25	274/4	-	

Lungime Segmente

1) Valorile lungimilor segmentelor sunt obținute din proiecție în plan.

Punct început	X / Y	Punct sfârșit	X / Y	Lungime segment (** (m)
1	325.014,337 449.749,229	2	325.080,891 449.927,006	189.826
2	325.080,891 449.927,006	3	325.075,363 449.927,377	5.54
3	325.075,363 449.927,377	4	325.045,584 449.933,813	30.467
4	325.045,584 449.933,813	5	324.979,526 449.757,359	188.414
5	324.979,526 449.757,359	6	324.979,831 449.756,852	0.592

Punct început	X / Y	Punct sfârşit	X / Y	Lungime segment (** (m)
6	324.979,831 449.756,852	1	325.014,337 449.749,229	35.338

** Lungimile segmentelor sunt determinate în planul de proiecţie Stereo 70 şi sunt rotunjite la 1 milimetru.

*** Distanţa dintre puncte este formată din segmente cumulate ce sunt mai mici decât valoarea 1 milimetru.

**DATE DESPRE IMOBILUL NR. 1888**

Oficiul de Cadastru și Publicitate Imobiliară HUNEDOARA
Biroul de Cadastru și Publicitate Imobiliară Hateg

A. Partea I. Descrierea imobilului

TEREN Extravilan

Adresa: Jud. Hunedoara

Nr. Crt	Nr cadastral Nr. topografic	Suprafața* (mp)	Observații / Referințe
A1		6.700	Sector cadastral:2 Teren neimprejmuit;

B. Partea II. Proprietari și acte

Inscrieri privitoare la dreptul de proprietate și alte drepturi reale		Referințe
1 / 10/07/2023		
Act Administrativ nr. 91054/94, din 06/06/2003 emis de CJPSDPAT HUNEDOARA;		
B1	Intabulare, drept de PROPRIETATE, dobandit prin Reconstituire, cota actuala 1/1 1) HIBAIS ALEXANDRA	A1

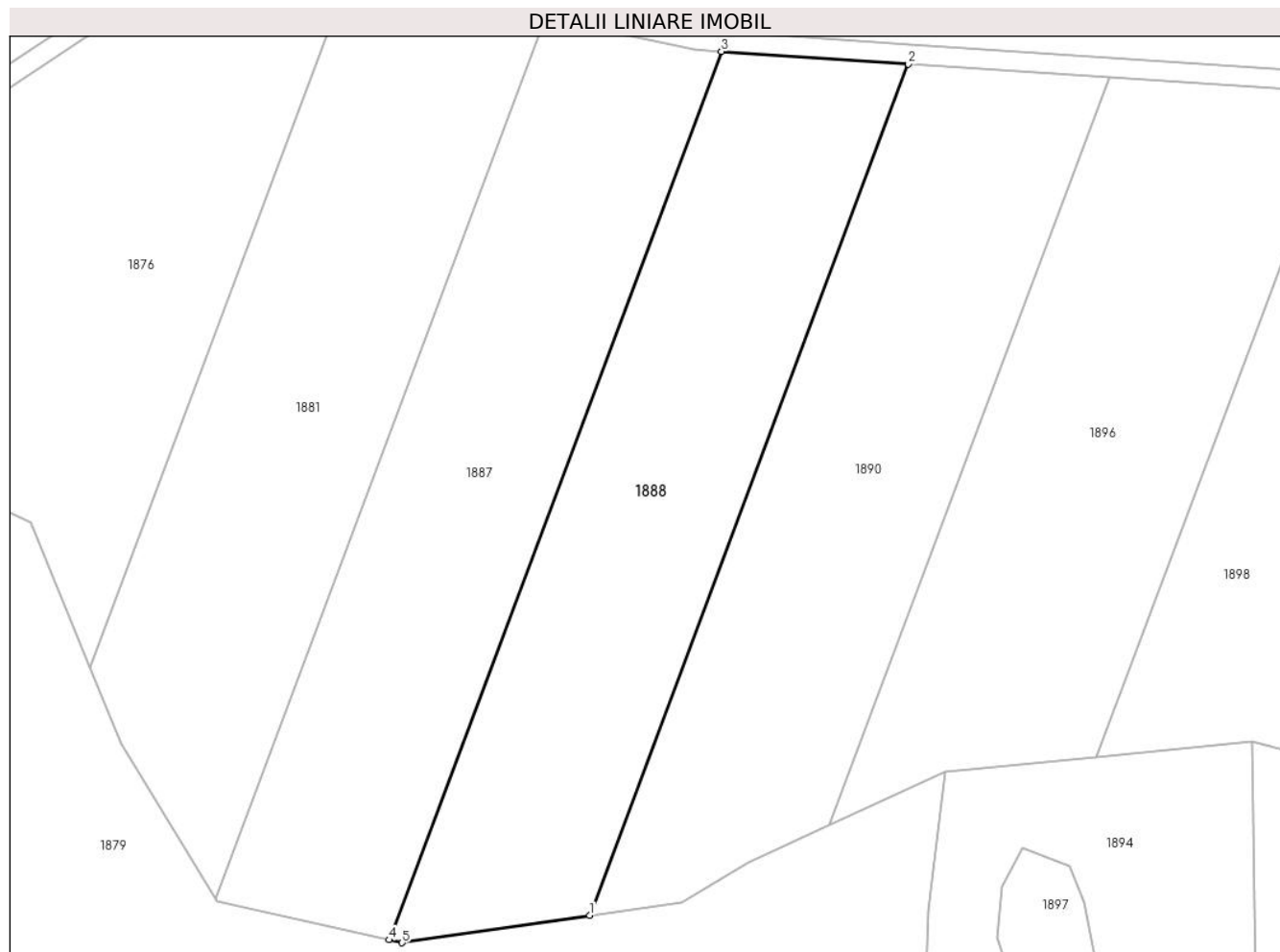
C. Partea III. SARCINI .

Inscrieri privind dezmembramintele dreptului de proprietate, drepturi reale de garanție și sarcini	Referințe
NU SUNT	

Teren

Nr cadastral	Suprafața (mp)*	Observații / Referințe
	6.700	

* Suprafața este determinată în planul de proiecție Stereo 70.



Date referitoare la teren

Crt	Categorie folosință	Intra vilan	Suprafața (mp)	Tarla	Parcelă	Nr. topo	Observații / Referințe
1	padure	NU	6.700	25	274/5	-	

Lungime Segmente

1) Valorile lungimilor segmentelor sunt obținute din proiecție în plan.

Punct început	X / Y	Punct sfârșit	X / Y	Lungime segment (** (m)
1	325.054,548 449.754,106	2	325.118,335 449.924,492	181.935
2	325.118,335 449.924,492	3	325.080,891 449.927,006	37.528
3	325.080,891 449.927,006	4	325.014,337 449.749,229	189.826
4	325.014,337 449.749,229	5	325.016,936 449.748,654	2.662
5	325.016,936 449.748,654	1	325.054,548 449.754,106	38.005

**** Lungimile segmentelor sunt determinate în planul de proiecție Stereo 70 și sunt rotunjite la 1 milimetru.**

***** Distanța dintre puncte este formată din segmente cumulate ce sunt mai mici decât valoarea 1 milimetru.**

**DATE DESPRE IMOBILUL NR. 1889**

Oficiul de Cadastru și Publicitate Imobiliară HUNEDOARA
Biroul de Cadastru și Publicitate Imobiliară Hateg

A. Partea I. Descrierea imobilului

TEREN Extravilan

Adresa: Jud. Hunedoara

Nr. Crt	Nr cadastral Nr. topografic	Suprafața* (mp)	Observații / Referințe
A1		40.000	Sector cadastral:2 Teren neimprejmuit;

B. Partea II. Proprietari și acte

Inscrieri privitoare la dreptul de proprietate și alte drepturi reale	Referințe
1 / 10/07/2023	
Act Administrativ nr. 91054/501, din 11/12/2006 emis de CJPSDPAT HUNEDOARA;	
B1	A1
Intabulare, drept de PROPRIETATE, dobandit prin Reconstituire, cota actuala 1/1	
1) COMUNA SARMIZEGETUSA-SAT BREAZOVA, CIF:4633293	

C. Partea III. SARCINI .

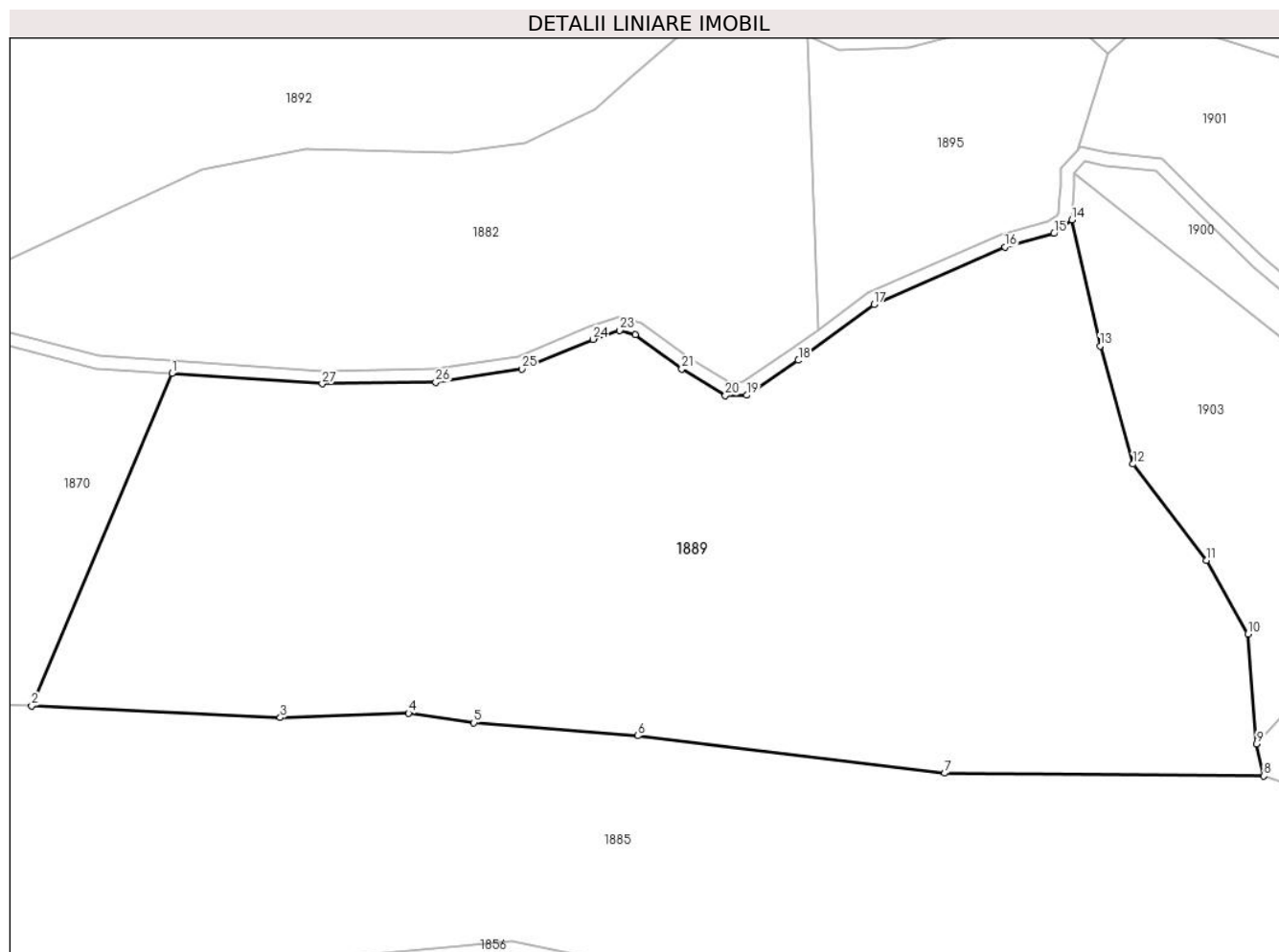
Inscrieri privind dezmembramintele dreptului de proprietate, drepturi reale de garanție și sarcini	Referințe
NU SUNT	

Anexa Nr. 1 La Partea I

Teren

Nr cadastral	Suprafața (mp)*	Observații / Referințe
	40.000	

* Suprafața este determinată în planul de proiecție Stereo 70.



Date referitoare la teren

Crt	Categorie folosință	Intra vilan	Suprafața (mp)	Tarla	Parcelă	Nr. topo	Observații / Referințe
1	padure	NU	40.000	22	248	-	

Lungime Segmente

1) Valorile lungimilor segmentelor sunt obținute din proiecție în plan.

Punct început	X / Y	Punct sfârșit	X / Y	Lungime segment (** (m)
1	324.916,527 450.115,879	2	324.873,866 450.014,916	109.606
3	324.949,472 450.011,328	4	324.988,501 450.012,668	39.052
5	325.008,373 450.009,776	6	325.058,214 450.005,796	50.0
7	325.151,525 449.994,436	8	325.248,521 449.993,575	97.0
9	325.246,369 450.003,34	10	325.243,706 450.036,766	33.532

Punct început	X / Y	Punct sfârșit	X / Y	Lungime segment (** (m)
2	324.873,866 450.014,916	3	324.949,472 450.011,328	75.691
4	324.988,501 450.012,668	5	325.008,373 450.009,776	20.081
6	325.058,214 450.005,796	7	325.151,525 449.994,436	94.0
8	325.248,521 449.993,575	9	325.246,369 450.003,34	9.999
10	325.243,706 450.036,766	11	325.231,132 450.059,094	25.625

Punct început	X / Y	Punct sfârşit	X / Y	Lungime segment (** (m)
11	325.231,132 450.059,094	12	325.208,781 450.088,359	36.824
13	325.198,742 450.124,244	14	325.190,151 450.162,53	39.238
15	325.184,744 450.158,406	16	325.169,785 450.154,347	15.5
17	325.129,983 450.136,796	18	325.107,038 450.119,891	28.5
19	325.091,281 450.109,275	20	325.084,781 450.109,207	6.5
21	325.071,546 450.117,275	22	325.057,509 450.127,725	17.5
23	325.052,681 450.129,024	24	325.044,638 450.126,273	8.5
25	325.022,928 450.117,277	26	324.996,737 450.113,243	26.5
27	324.962,241 450.112,727	1	324.916,527 450.115,879	45.823

Punct început	X / Y	Punct sfârşit	X / Y	Lungime segment (** (m)
12	325.208,781 450.088,359	13	325.198,742 450.124,244	37.263
14	325.190,151 450.162,53	15	325.184,744 450.158,406	6.8
16	325.169,785 450.154,347	17	325.129,983 450.136,796	43.5
18	325.107,038 450.119,891	19	325.091,281 450.109,275	19.0
20	325.084,781 450.109,207	21	325.071,546 450.117,275	15.5
22	325.057,509 450.127,725	23	325.052,681 450.129,024	5.0
24	325.044,638 450.126,273	25	325.022,928 450.117,277	23.5
26	324.996,737 450.113,243	27	324.962,241 450.112,727	34.5

** Lungimile segmentelor sunt determinate în planul de proiecție Stereo 70 și sunt rotunjite la 1 milimetru.

*** Distanța dintre puncte este formată din segmente cumulate ce sunt mai mici decât valoarea 1 milimetru.

**DATE DESPRE IMOBILUL NR. 1890**

Oficiul de Cadastru și Publicitate Imobiliară HUNEDOARA
Biroul de Cadastru și Publicitate Imobiliară Hateg

A. Partea I. Descrierea imobilului

TEREN Extravilan

Adresa: Jud. Hunedoara

Nr. Crt	Nr cadastral Nr. topografic	Suprafața* (mp)	Observații / Referințe
A1		6.700	Sector cadastral:2 Teren neimprejmuit;

B. Partea II. Proprietari și acte

Inscrieri privitoare la dreptul de proprietate și alte drepturi reale		Referințe
1 / 10/07/2023		
Act Administrativ nr. 91054/93, din 06/06/2003 emis de CJPSDPAT HUNEDOARA;		
B1	Intabulare, drept de PROPRIETATE, dobandit prin Reconstituire, cota actuala 1/1 1) CORUI IONUT 2) VRECIONI ANA	A1

C. Partea III. SARCINI .

Inscrieri privind dezmembramintele dreptului de proprietate, drepturi reale de garanție și sarcini	Referințe
NU SUNT	

Teren

Nr cadastral	Suprafața (mp)*	Observații / Referințe
	6.700	

* Suprafața este determinată în planul de proiecție Stereo 70.



Date referitoare la teren

Crt	Categorie folosință	Intravilan	Suprafața (mp)	Tarla	Parcelă	Nr. topo	Observații / Referințe
1	padure	NU	6.700	25	274/6	-	

Lungime Segmente

1) Valorile lungimilor segmentelor sunt obținute din proiecție în plan.

Punct început	X / Y	Punct sfârșit	X / Y	Lungime segment (** (m)
1	325.102,635 449.772,172	2	325.158,646 449.921,786	159.755
2	325.158,646 449.921,786	3	325.118,335 449.924,492	40.402
3	325.118,335 449.924,492	4	325.054,548 449.754,106	181.935
4	325.054,548 449.754,106	5	325.073,08 449.756,792	18.726
5	325.073,08 449.756,792	6	325.086,221 449.764,622	15.297

Punct început	X / Y	Punct sfârşit	X / Y	Lungime segment (** (m)
6	325.086,221 449.764,622	1	325.102,635 449.772,172	18.067

** Lungimile segmentelor sunt determinate în planul de proiecţie Stereo 70 şi sunt rotunjite la 1 milimetru.

*** Distanţa dintre puncte este formată din segmente cumulate ce sunt mai mici decât valoarea 1 milimetru.

**DATE DESPRE IMOBILUL NR. 1891**

Oficiul de Cadastru și Publicitate Imobiliară HUNEDOARA
Biroul de Cadastru și Publicitate Imobiliară Hateg

A. Partea I. Descrierea imobilului

TEREN Extravilan

Adresa: Jud. Hunedoara

Nr. Crt	Nr cadastral Nr. topografic	Suprafața* (mp)	Observații / Referințe
A1		9.400	Sector cadastral:2 Teren neimprejmuit;

B. Partea II. Proprietari și acte

Inscrieri privitoare la dreptul de proprietate și alte drepturi reale	Referințe
1 / 10/07/2023	
Act Administrativ nr. 91054/61, din 07/10/2002 emis de CJPSDPAT HUNEDOARA;	
B1	A1
Intabulare, drept de PROPRIETATE, dobandit prin Reconstituire, cota actuala 1/1	
1) MĂLAN AURELIA	

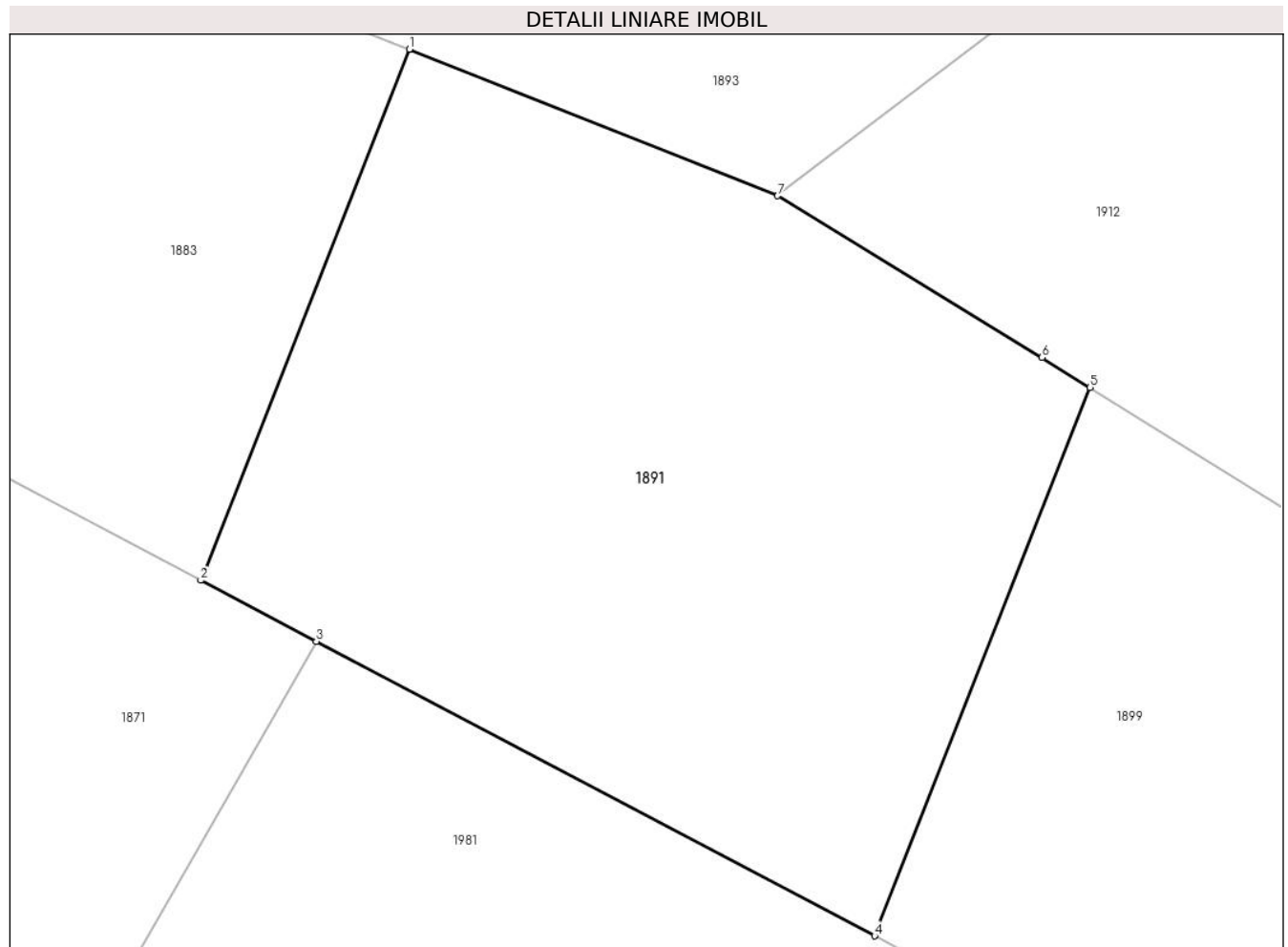
C. Partea III. SARCINI .

Inscrieri privind dezmembramintele dreptului de proprietate, drepturi reale de garanție și sarcini	Referințe
NU SUNT	

Teren

Nr cadastral	Suprafața (mp)*	Observații / Referințe
	9.400	

* Suprafața este determinată în planul de proiecție Stereo 70.



Date referitoare la teren

Crt	Categorie folosință	Intravilan	Suprafața (mp)	Tarla	Parcelă	Nr. topo	Observații / Referințe
1	padure	NU	9.400	11	194/3	-	

Lungime Segmente

1) Valorile lungimilor segmentelor sunt obținute din proiecție în plan.

Punct început	X / Y	Punct sfârșit	X / Y	Lungime segment (** (m)
1	325.076,881 449.444,242	2	325.046,744 449.367,647	82.311
2	325.046,744 449.367,647	3	325.063,426 449.358,852	18.858
3	325.063,426 449.358,852	4	325.144,003 449.316,372	91.089
4	325.144,003 449.316,372	5	325.175,112 449.395,437	84.965
5	325.175,112 449.395,437	6	325.168,165 449.399,778	8.192

Punct început	X / Y	Punct sfârşit	X / Y	Lungime segment (** (m)
6	325.168,165 449.399,778	7	325.129,999 449.423,112	44.734
7	325.129,999 449.423,112	1	325.076,881 449.444,242	57.166

** Lungimile segmentelor sunt determinate în planul de proiecție Stereo 70 și sunt rotunjite la 1 milimetru.

*** Distanța dintre puncte este formată din segmente cumulate ce sunt mai mici decât valoarea 1 milimetru.

**DATE DESPRE IMOBILUL NR. 1892**

Oficiul de Cadastru și Publicitate Imobiliară HUNEDOARA
Biroul de Cadastru și Publicitate Imobiliară Hateg

A. Partea I. Descrierea imobilului

TEREN Extravilan

Adresa: Jud. Hunedoara

Nr. Crt	Nr cadastral Nr. topografic	Suprafața* (mp)	Observații / Referințe
A1		88.800	Sector cadastral:2 Teren neimprejmuit;

B. Partea II. Proprietari și acte

Inscrieri privitoare la dreptul de proprietate și alte drepturi reale	Referințe
1 / 10/07/2023	
Act Administrativ nr. 20/1820, din 22/02/2008 emis de CJPSDPAT HUNEDOARA;	
B1	A1
Intabulare, drept de PROPRIETATE, dobandit prin Reconstituire, cota actuala 1/1 1) COMUNA SARMIZEGETUSA, CIF:4633293	

C. Partea III. SARCINI .

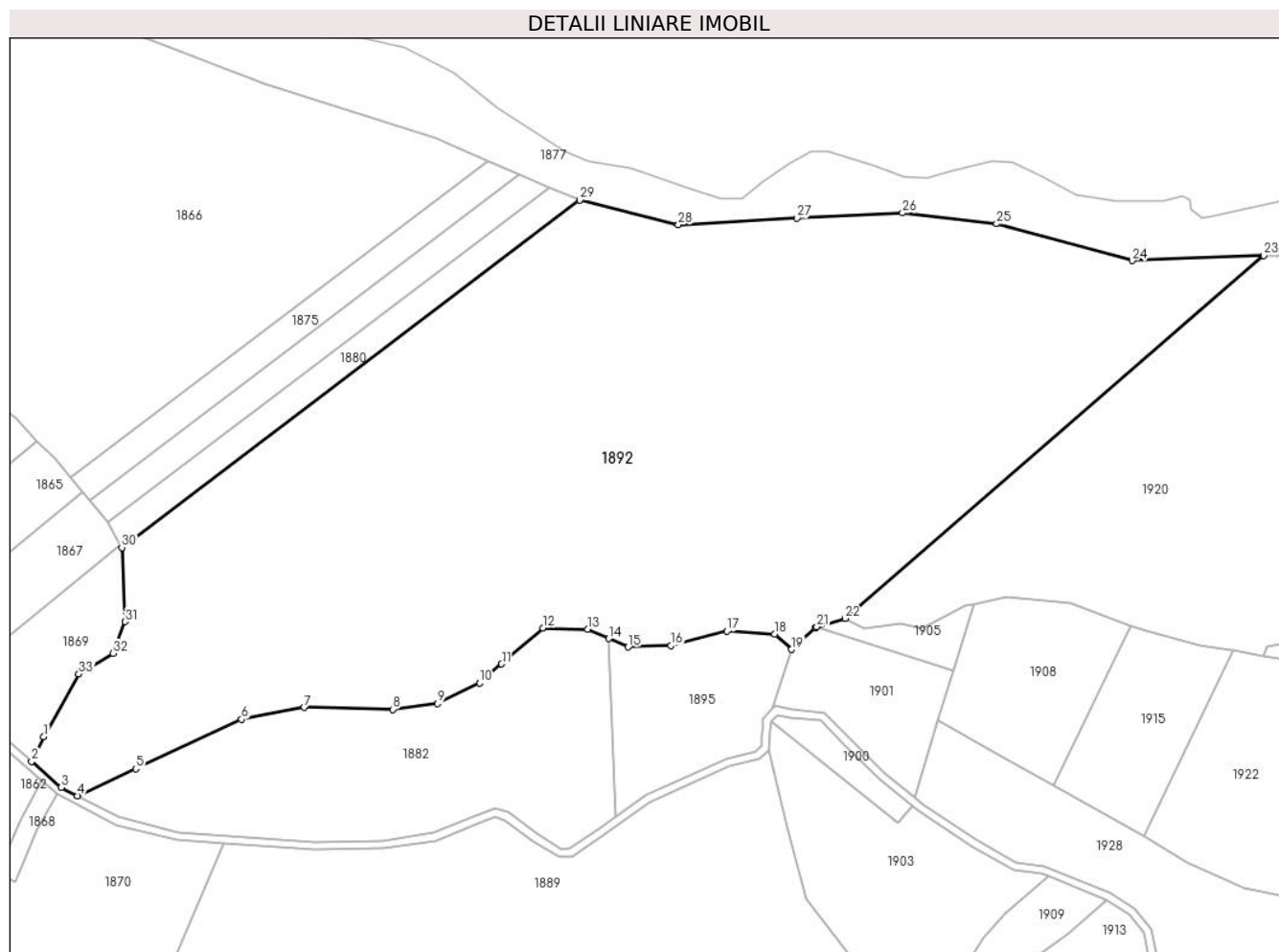
Inscrieri privind dezmembramintele dreptului de proprietate, drepturi reale de garanție și sarcini	Referințe
NU SUNT	

Anexa Nr. 1 La Partea I

Teren

Nr cadastral	Suprafața (mp)*	Observații / Referințe
	88.800	

* Suprafața este determinată în planul de proiecție Stereo 70.



Date referitoare la teren

Crt	Categorie folosință	Intravilan	Suprafața (mp)	Tarla	Parcelă	Nr. topo	Observații / Referințe
1	padure	NU	88.800	21	264/2	-	

Lungime Segmente

1) Valorile lungimilor segmentelor sunt obținute din proiecție în plan.

Punct început	X / Y	Punct sfârșit	X / Y	Lungime segment (** (m)
1	324.826,627 450.169,255	2	324.820,504 450.157,008	13.692
3	324.835,356 450.143,905	4	324.843,508 450.139,718	9.164
5	324.872,703 450.153,223	6	324.925,69 450.178,015	58.5
7	324.957,127 450.183,991	8	325.001,616 450.183,022	44.5
9	325.023,926 450.185,943	10	325.045,08 450.196,177	23.499

Punct început	X / Y	Punct sfârșit	X / Y	Lungime segment (** (m)
2	324.820,504 450.157,008	3	324.835,356 450.143,905	19.806
4	324.843,508 450.139,718	5	324.872,703 450.153,223	32.167
6	324.925,69 450.178,015	7	324.957,127 450.183,991	32.0
8	325.001,616 450.183,022	9	325.023,926 450.185,943	22.5
10	325.045,08 450.196,177	11	325.055,99 450.205,729	14.501

Punct început	X / Y	Punct sfârșit	X / Y	Lungime segment (** (m)
11	325.055,99 450.205,729	12	325.076,681 450.223,843	27.5
13	325.099,169 450.223,122	14	325.109,619 450.218,496	11.428
15	325.119,286 450.214,216	16	325.140,774 450.214,93	21.5
17	325.168,849 450.222,195	18	325.192,807 450.220,769	24.0
19	325.201,272 450.212,985	20	325.213,218 450.224,075	16.3
21	325.213,872 450.224,274	22	325.228,124 450.228,602	14.895
23	325.437,788 450.410,287	24	325.371,945 450.407,639	65.896
25	325.303,948 450.426,126	26	325.256,818 450.431,521	47.438
27	325.203,959 450.429,021	28	325.144,467 450.425,64	59.588
29	325.095,189 450.437,94	30	324.865,723 450.264,02	287.928
31	324.867,434 450.226,912	32	324.861,198 450.211,098	16.999
33	324.844,091 450.200,736	1	324.826,627 450.169,255	36.001

Punct început	X / Y	Punct sfârșit	X / Y	Lungime segment (** (m)
12	325.076,681 450.223,843	13	325.099,169 450.223,122	22.5
14	325.109,619 450.218,496	15	325.119,286 450.214,216	10.572
16	325.140,774 450.214,93	17	325.168,849 450.222,195	29.0
18	325.192,807 450.220,769	19	325.201,272 450.212,985	11.5
20	325.213,218 450.224,075	21	325.213,872 450.224,274	0.684
22	325.228,124 450.228,602	23	325.437,788 450.410,287	277.432
24	325.371,945 450.407,639	25	325.303,948 450.426,126	70.465
26	325.256,818 450.431,521	27	325.203,959 450.429,021	52.918
28	325.144,467 450.425,64	29	325.095,189 450.437,94	50.79
30	324.865,723 450.264,02	31	324.867,434 450.226,912	37.147
32	324.861,198 450.211,098	33	324.844,091 450.200,736	20.001

** Lungimile segmentelor sunt determinate în planul de proiecție Stereo 70 și sunt rotunjite la 1 milimetru.

*** Distanța dintre puncte este formată din segmente cumulate ce sunt mai mici decât valoarea 1 milimetru.

**DATE DESPRE IMOBILUL NR. 1893**

Oficiul de Cadastru și Publicitate Imobiliară HUNEDOARA
Biroul de Cadastru și Publicitate Imobiliară Hateg

A. Partea I. Descrierea imobilului

TEREN Extravilan

Adresa: Jud. Hunedoara

Nr. Crt	Nr cadastral Nr. topografic	Suprafața* (mp)	Observații / Referințe
A1	61071	35.300	Sector cadastral:2 Teren neimprejmuit;

B. Partea II. Proprietari și acte

Inscrieri privitoare la dreptul de proprietate și alte drepturi reale		Referințe
17727 / 07/07/2017		
Act Administrativ nr. 91054/101, din 10/06/2003 emis de COMISIA JUDETEANA HUNEDOARA;		
B1	Intabulare, drept de PROPRIETATE, dobandit prin Lege, cota actuala 1/1, cota initiala 1/1 1) HIBAIS SERAFIM	A1
21682 / 25/08/2017		
Act Administrativ nr. 20231, din 07/08/2017 emis de OCPI HUNEDOARA-SERVICIUL CADASTRU;		
B2	se noteaza documentatia de dezmembrare nr. 20231/07.08.2017.	A1

C. Partea III. SARCINI .

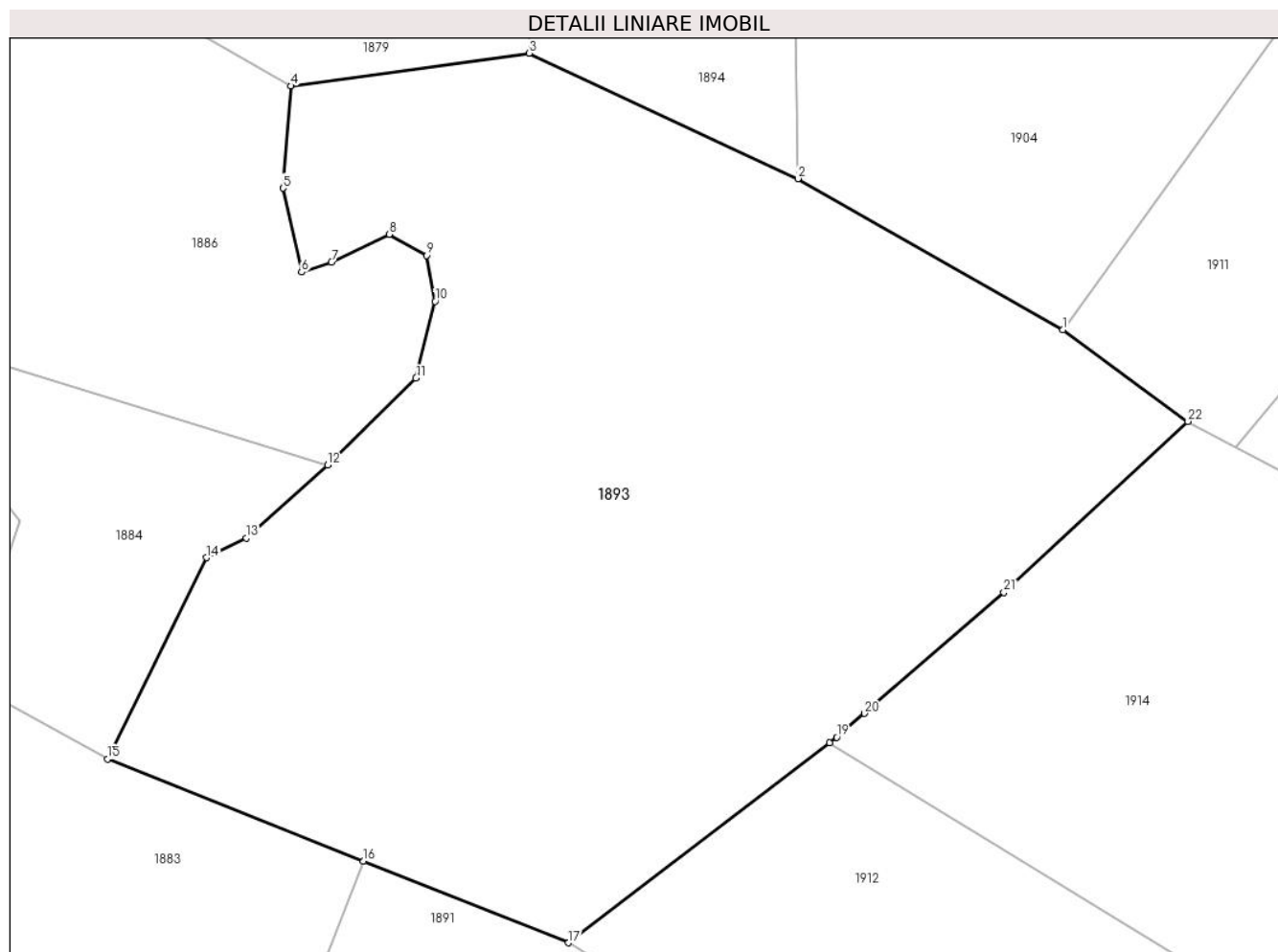
Inscrieri privind dezmembramintele dreptului de proprietate, drepturi reale de garanție și sarcini	Referințe
NU SUNT	

Anexa Nr. 1 La Partea I

Teren

Nr cadastral	Suprafața (mp)*	Observații / Referințe
61071	35.300	

* Suprafața este determinată în planul de proiecție Stereo 70.



Date referitoare la teren

Crt	Categorie folosință	Intra vilan	Suprafața (mp)	Tarla	Parcelă	Nr. topo	Observații / Referințe
1	padure	NU	35.300	26	274/27	-	

Lungime Segmente

1) Valorile lungimilor segmentelor sunt obținute din proiecție în plan.

Punct început	X / Y	Punct sfârșit	X / Y	Lungime segment (** (m)
1	325.258,164 449.581,903	2	325.189,51 449.621,075	79.043
3	325.119,838 449.653,567	4	325.058,037 449.645,088	62.38
5	325.055,97 449.618,594	6	325.060,796 449.596,861	22.262
7	325.068,545 449.599,441	8	325.083,527 449.606,667	16.634
9	325.093,17 449.601,162	10	325.095,409 449.589,291	12.08

Punct început	X / Y	Punct sfârșit	X / Y	Lungime segment (** (m)
2	325.189,51 449.621,075	3	325.119,838 449.653,567	76.876
4	325.058,037 449.645,088	5	325.055,97 449.618,594	26.575
6	325.060,796 449.596,861	7	325.068,545 449.599,441	8.167
8	325.083,527 449.606,667	9	325.093,17 449.601,162	11.104
10	325.095,409 449.589,291	11	325.090,461 449.569,388	20.509

Punct început	X / Y	Punct sfârșit	X / Y	Lungime segment (** (m)
11	325.090,461 449.569,388	12	325.067,57 449.546,876	32.106
13	325.046,448 449.527,972	14	325.036,205 449.522,856	11.45
15	325.010,456 449.470,665	16	325.076,881 449.444,242	71.487
17	325.129,999 449.423,113	18	325.197,744 449.474,942	85.297
19	325.199,572 449.476,341	20	325.206,71 449.482,523	9.443
21	325.242,9 449.513,866	22	325.290,611 449.558,177	65.114

Punct început	X / Y	Punct sfârșit	X / Y	Lungime segment (** (m)
12	325.067,57 449.546,876	13	325.046,448 449.527,972	28.346
14	325.036,205 449.522,856	15	325.010,456 449.470,665	58.197
16	325.076,881 449.444,242	17	325.129,999 449.423,113	57.166
18	325.197,744 449.474,942	19	325.199,572 449.476,341	2.302
20	325.206,71 449.482,523	21	325.242,9 449.513,866	47.876
22	325.290,611 449.558,177	1	325.258,164 449.581,903	40.196

** Lungimile segmentelor sunt determinate în planul de proiecție Stereo 70 și sunt rotunjite la 1 milimetru.

*** Distanța dintre puncte este formată din segmente cumulate ce sunt mai mici decât valoarea 1 milimetru.

**DATE DESPRE IMOBILUL NR. 1894**

Oficiul de Cadastru și Publicitate Imobiliară HUNEDOARA
Biroul de Cadastru și Publicitate Imobiliară Hateg

A. Partea I. Descrierea imobilului

TEREN Extravilan

Adresa: Jud. Hunedoara

Nr. Crt	Nr cadastral Nr. topografic	Suprafața* (mp)	Observații / Referințe
A1	60318	7.600	Sector cadastral:2 Teren neimprejmuit;

B. Partea II. Proprietari și acte

Inscrieri privitoare la dreptul de proprietate și alte drepturi reale	Referințe
17334 / 08/11/2012	
Act Administrativ nr. 91054/103, din 10/06/2003 emis de CJSDPAT;	
B1	A1
Intabulare, drept de PROPRIETATE, dobândit prin Lege, cota actuala 1/1, cota initiala 1/1 1) MOISONI ANASTASIA	

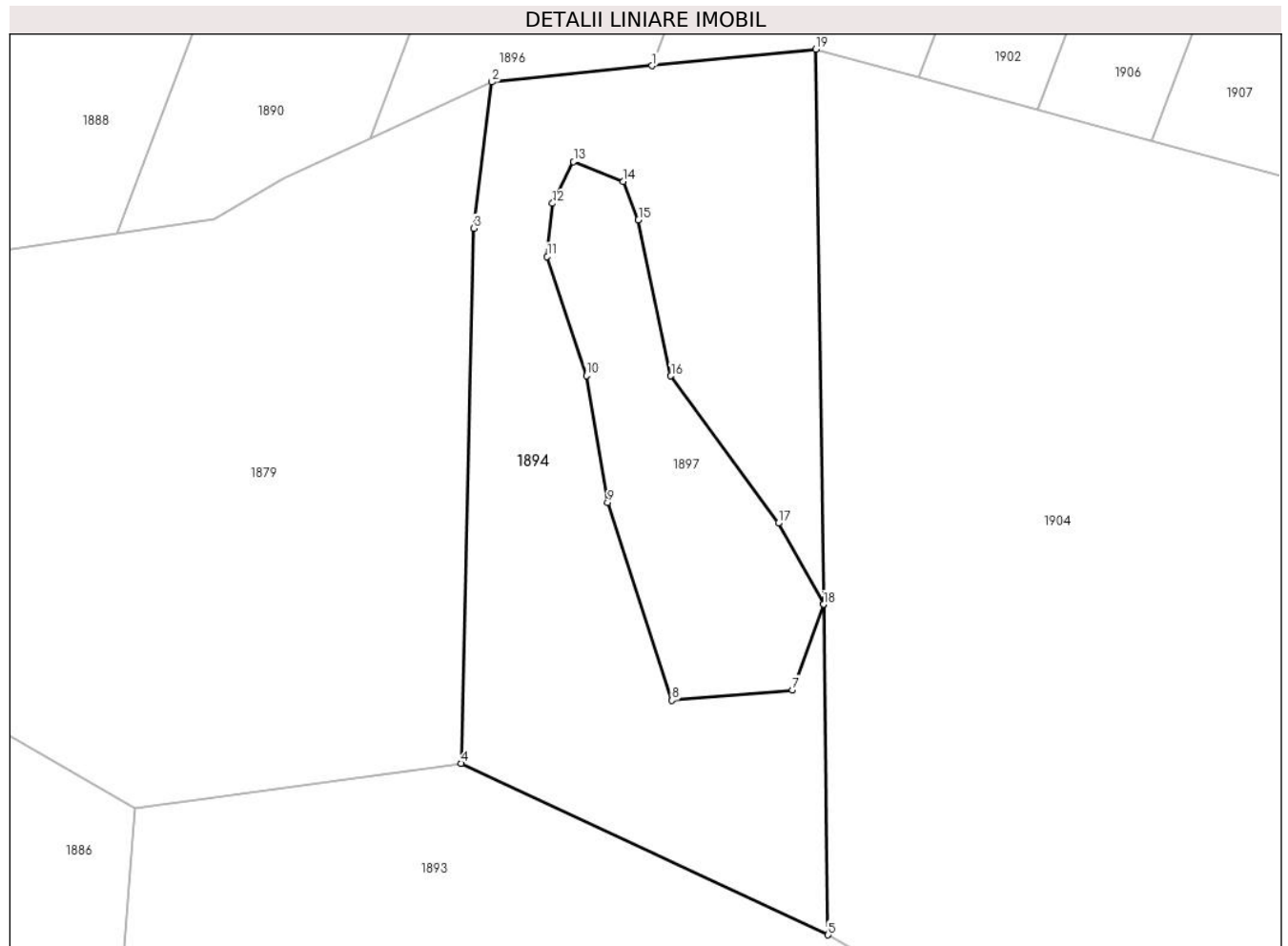
C. Partea III. SARCINI .

Inscrieri privind dezmembramintele dreptului de proprietate, drepturi reale de garanție și sarcini	Referințe
NU SUNT	

Teren

Nr cadastral	Suprafața (mp)*	Observații / Referințe
60318	7.600	

* Suprafața este determinată în planul de proiecție Stereo 70.



Date referitoare la teren

Crt	Categorie folosință	Intra vilan	Suprafața (mp)	Tarla	Parcelă	Nr. topo	Observații / Referințe
1	padure	NU	7.600	25	274/24	-	

Lungime Segmente

1) Valorile lungimilor segmentelor sunt obținute din proiecție în plan.

Punct început	X / Y	Punct sfârșit	X / Y	Lungime segment (** (m)
1	325.156,109 449.785,865	2	325.125,728 449.782,794	30.536
2	325.125,728 449.782,794	3	325.122,253 449.755,068	27.943
3	325.122,253 449.755,068	4	325.119,838 449.653,567	101.53
4	325.119,838 449.653,567	5	325.189,51 449.621,075	76.876
5	325.189,51 449.621,075	6	325.188,657 449.683,74	62.671

Punct început	X / Y	Punct sfârşit	X / Y	Lungime segment (** (m)
6	325.188,657 449.683,74	7	325.182,748 449.667,514	17.268
7	325.182,748 449.667,514	8	325.159,89 449.665,531	22.944
8	325.159,89 449.665,531	9	325.147,671 449.703,088	39.495
9	325.147,671 449.703,088	10	325.143,63 449.727,084	24.334
10	325.143,63 449.727,084	11	325.136,196 449.749,712	23.818
11	325.136,196 449.749,712	12	325.137,236 449.759,777	10.119
12	325.137,236 449.759,777	13	325.141,203 449.767,663	8.828
13	325.141,203 449.767,663	14	325.150,654 449.763,945	10.156
14	325.150,654 449.763,945	15	325.153,533 449.756,659	7.834
15	325.153,533 449.756,659	16	325.159,674 449.727,062	30.227
16	325.159,674 449.727,062	17	325.180,086 449.699,144	34.584
17	325.180,086 449.699,144	18	325.188,657 449.683,76	17.61
18	325.188,657 449.683,76	19	325.187,224 449.789,011	105.261
19	325.187,224 449.789,011	1	325.156,109 449.785,865	31.274

** Lungimile segmentelor sunt determinate în planul de proiecție Stereo 70 și sunt rotunjite la 1 milimetru.

*** Distanța dintre puncte este formată din segmente cumulate ce sunt mai mici decât valoarea 1 milimetru.

**DATE DESPRE IMOBILUL NR. 1895**

Oficiul de Cadastru și Publicitate Imobiliară HUNEDOARA
Biroul de Cadastru și Publicitate Imobiliară Hateg

A. Partea I. Descrierea imobilului

TEREN Extravilan

Adresa: Jud. Hunedoara

Nr. Crt	Nr cadastral Nr. topografic	Suprafața* (mp)	Observații / Referințe
A1		5.600	Sector cadastral:2 Teren neimprejmuit;

B. Partea II. Proprietari și acte

Inscrieri privitoare la dreptul de proprietate și alte drepturi reale	Referințe
1 / 10/07/2023	
Act Administrativ nr. 20/1814, din 22/02/2008 emis de CJPSDPAT HUNEDOARA;	
B1	A1
Intabulare, drept de PROPRIETATE, dobandit prin Reconstituire, cota actuala 1/1 1) COLDEA ESTERA	

C. Partea III. SARCINI .

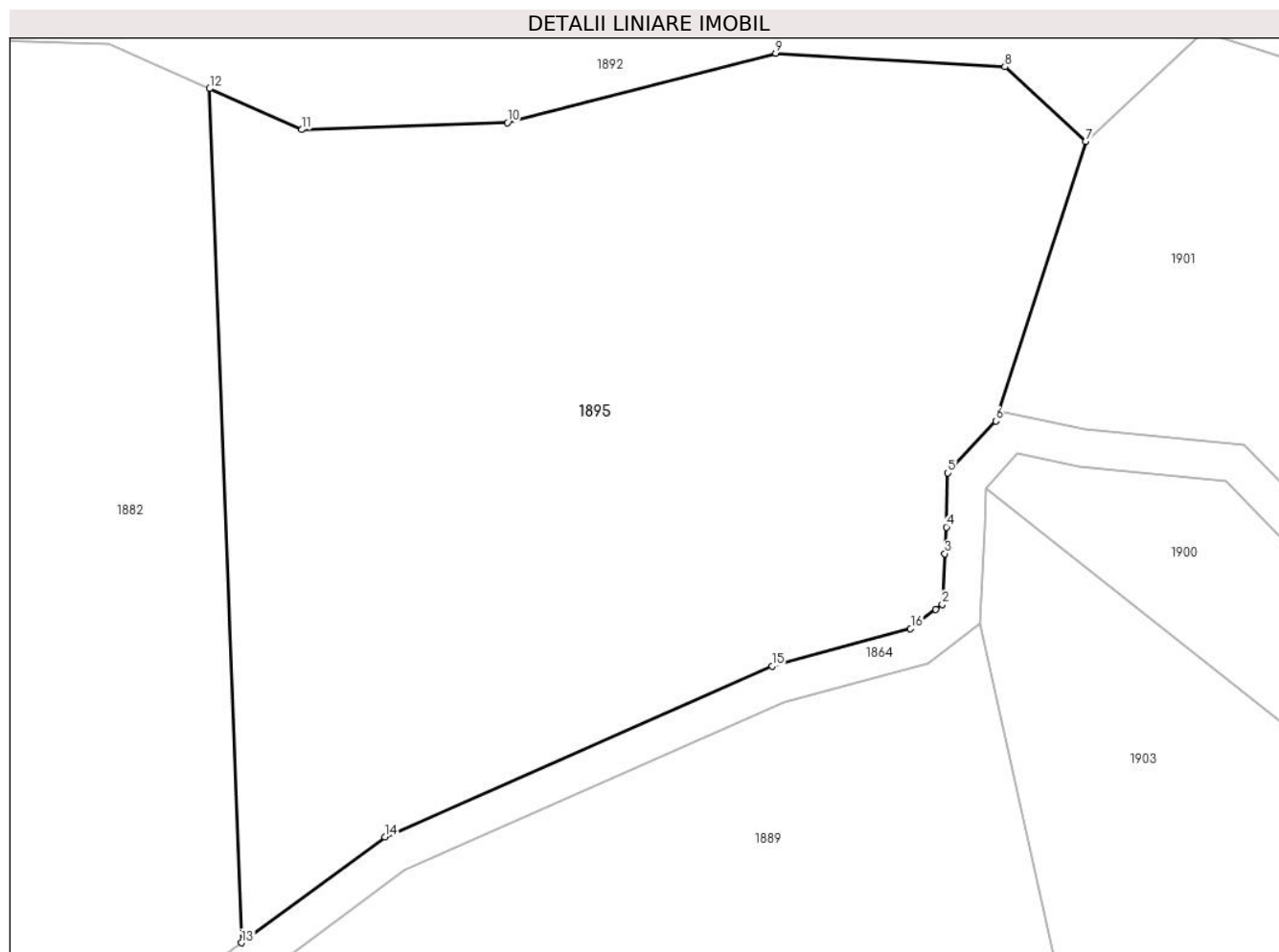
Inscrieri privind dezmembramintele dreptului de proprietate, drepturi reale de garanție și sarcini	Referințe
NU SUNT	

Anexa Nr. 1 La Partea I

Teren

Nr cadastral	Suprafața (mp)*	Observații / Referințe
	5.600	

* Suprafața este determinată în planul de proiecție Stereo 70.



Date referitoare la teren

Crt	Categorie folosință	Intravilan	Suprafața (mp)	Tarla	Parcelă	Nr. topo	Observații / Referințe
1	padure	NU	5.600	21	253/3	-	

Lungime Segmente

1) Valorile lungimilor segmentelor sunt obținute din proiecție în plan.

Punct început	X / Y	Punct sfârșit	X / Y	Lungime segment (** (m)
1	325.185,571 450.164,067	2	325.186,254 450.164,588	0.859
2	325.186,254 450.164,588	3	325.186,533 450.169,896	5.315
3	325.186,533 450.169,896	4	325.186,68 450.172,679	2.787
4	325.186,68 450.172,679	5	325.186,842 450.178,329	5.652
5	325.186,842 450.178,329	6	325.191,842 450.183,754	7.378

Punct început	X / Y	Punct sfârşit	X / Y	Lungime segment (** (m)
6	325.191,842 450.183,754	7	325.201,272 450.212,985	30.714
7	325.201,272 450.212,985	8	325.192,807 450.220,769	11.5
8	325.192,807 450.220,769	9	325.168,849 450.222,195	24.0
9	325.168,849 450.222,195	10	325.140,774 450.214,93	29.0
10	325.140,774 450.214,93	11	325.119,286 450.214,216	21.5
11	325.119,286 450.214,216	12	325.109,619 450.218,496	10.572
12	325.109,619 450.218,496	13	325.112,961 450.129,224	89.335
13	325.112,961 450.129,224	14	325.127,965 450.140,278	18.636
14	325.127,965 450.140,278	15	325.168,447 450.158,128	44.243
15	325.168,447 450.158,128	16	325.182,941 450.162,061	15.018
16	325.182,941 450.162,061	1	325.185,571 450.164,067	3.308

** Lungimile segmentelor sunt determinate în planul de proiecție Stereo 70 și sunt rotunjite la 1 milimetru.

*** Distanța dintre puncte este formată din segmente cumulate ce sunt mai mici decât valoarea 1 milimetru.

**DATE DESPRE IMOBILUL NR. 1896**

Oficiul de Cadastru și Publicitate Imobiliară HUNEDOARA
Biroul de Cadastru și Publicitate Imobiliară Hateg

A. Partea I. Descrierea imobilului

TEREN Extravilan

Adresa: Jud. Hunedoara

Nr. Crt	Nr cadastral Nr. topografic	Suprafața* (mp)	Observații / Referințe
A1		6.700	Sector cadastral:2 Teren neimprejmuit;

B. Partea II. Proprietari și acte

Inscrieri privitoare la dreptul de proprietate și alte drepturi reale	Referințe
1 / 10/07/2023	
Act Administrativ nr. 90154/92, din 06/06/2003 emis de CJPSDPAT HUNEDOARA;	
B1	A1
Intabulare, drept de PROPRIETATE, dobandit prin Reconstituire, cota actuala 1/1 1) DRAGANESCU REZA	

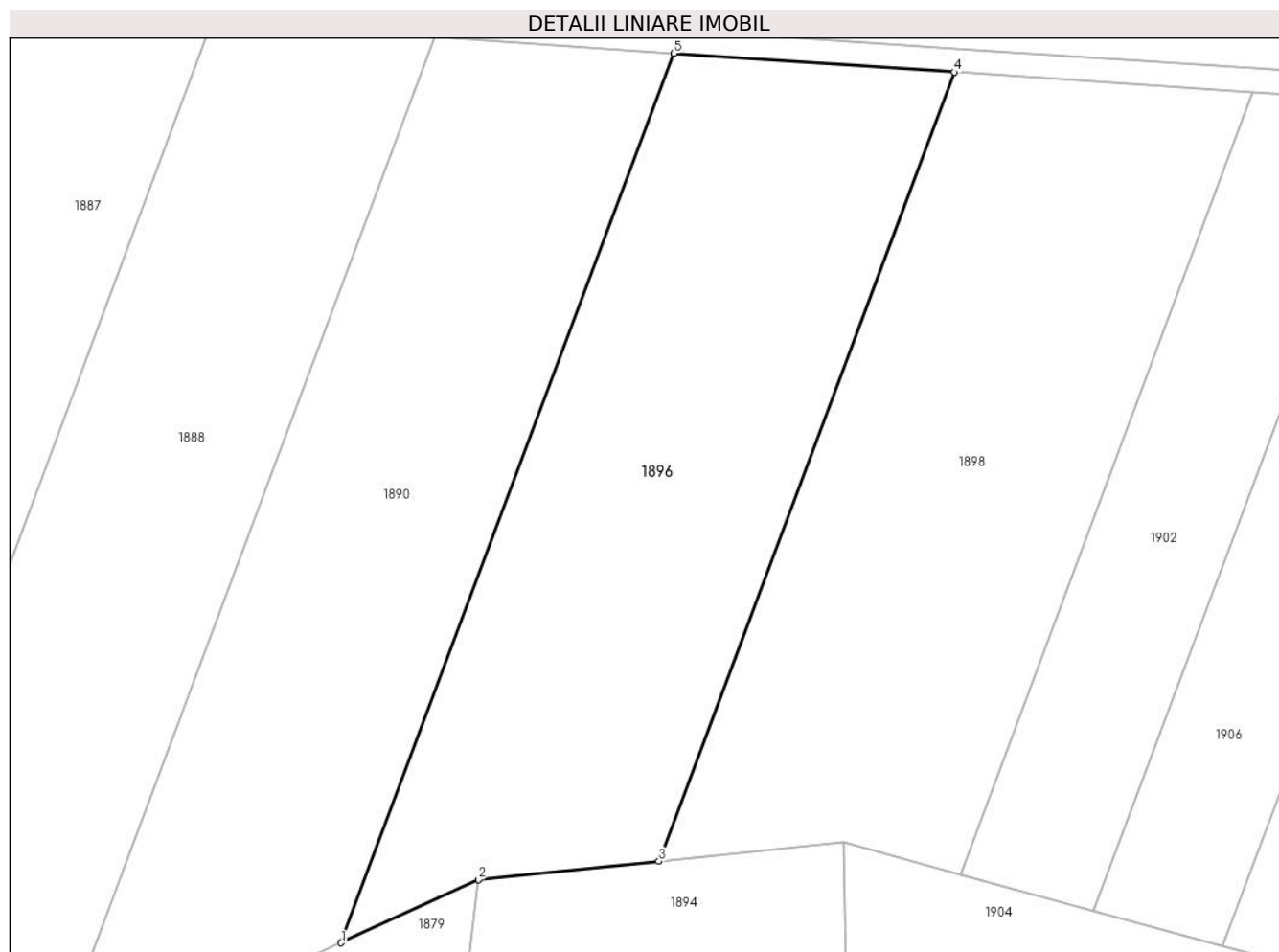
C. Partea III. SARCINI .

Inscrieri privind dezmembramintele dreptului de proprietate, drepturi reale de garanție și sarcini	Referințe
NU SUNT	

Teren

Nr cadastral	Suprafața (mp)*	Observații / Referințe
	6.700	

* Suprafața este determinată în planul de proiecție Stereo 70.



Date referitoare la teren

Crt	Categorie folosință	Intravilan	Suprafața (mp)	Tarla	Parcelă	Nr. topo	Observații / Referințe
1	padure	NU	6.700	25	274/7	-	

Lungime Segmente

1) Valorile lungimilor segmentelor sunt obținute din proiecție în plan.

Punct început	X / Y	Punct sfârșit	X / Y	Lungime segment (** (m)
1	325.102,635 449.772,172	2	325.125,728 449.782,794	25.419
2	325.125,728 449.782,794	3	325.156,109 449.785,865	30.536
3	325.156,109 449.785,865	4	325.205,808 449.918,619	141.752
4	325.205,808 449.918,619	5	325.158,646 449.921,786	47.268
5	325.158,646 449.921,786	1	325.102,635 449.772,172	159.755

**** Lungimile segmentelor sunt determinate în planul de proiecție Stereo 70 și sunt rotunjite la 1 milimetru.**

***** Distanța dintre puncte este formată din segmente cumulate ce sunt mai mici decât valoarea 1 milimetru.**

**DATE DESPRE IMOBILUL NR. 1897**

Oficiul de Cadastru și Publicitate Imobiliară HUNEDOARA
Biroul de Cadastru și Publicitate Imobiliară Hateg

A. Partea I. Descrierea imobilului

TEREN Extravilan

Adresa: Jud. Hunedoara

Nr. Crt	Nr cadastral Nr. topografic	Suprafața* (mp)	Observații / Referințe
A1		2.311	Sector cadastral:2 Teren neimprejmuit;

B. Partea II. Proprietari și acte

Inscrieri privitoare la dreptul de proprietate și alte drepturi reale	Referințe
1 / 10/07/2023	
Act Normativ nr. 7, din 13/03/1996 emis de Parlamentul României;	
B1	A1
Intabulare, drept de PROPRIETATE, dobandit prin Lege, cota actuala 1/1	
1) COMUNA SARMIZEGETUSA-REZERVA COMISIEI LOCALE DE FOND FUNCICIAR , CIF:4633293	

C. Partea III. SARCINI .

Inscrieri privind dezmembramintele dreptului de proprietate, drepturi reale de garanție și sarcini	Referințe
NU SUNT	

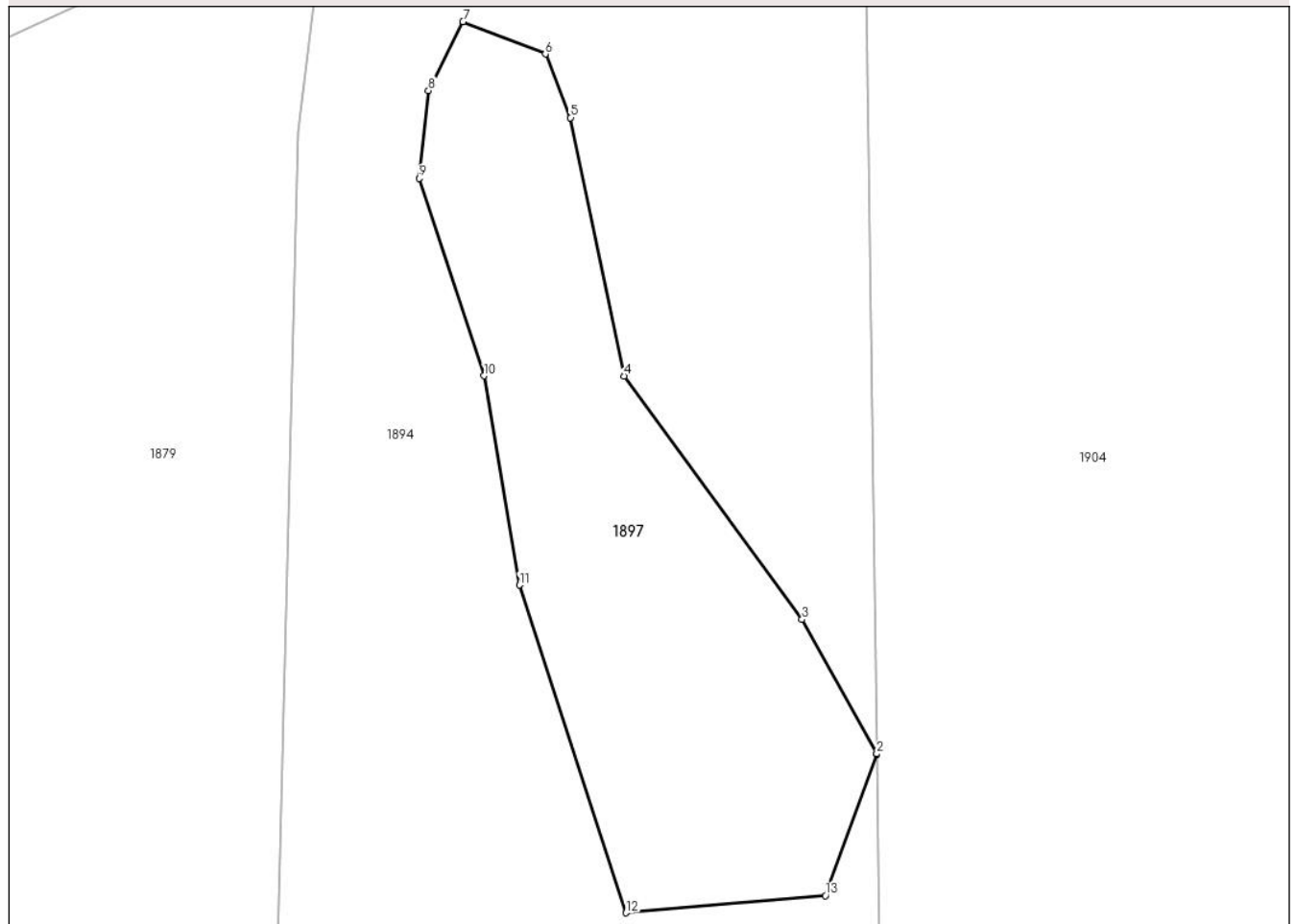
Anexa Nr. 1 La Partea I

Teren

Nr cadastral	Suprafața (mp)*	Observații / Referințe
	2.311	

* Suprafața este determinată în planul de proiecție Stereo 70.

DETALII LINIARE IMOBIL



Date referitoare la teren

Crt	Categorie folosință	Intravilan	Suprafața (mp)	Tarla	Parcelă	Nr. topo	Observații / Referințe
1	padure	NU	2.311	-	274	-	

Lungime Segmente

1) Valorile lungimilor segmentelor sunt obținute din proiecție în plan.

Punct început	X / Y	Punct sfârșit	X / Y	Lungime segment (** (m)
1	325.188,657 449.683,74	2	325.188,657 449.683,76	0.02
2	325.188,657 449.683,76	3	325.180,086 449.699,144	17.61
3	325.180,086 449.699,144	4	325.159,674 449.727,062	34.584
4	325.159,674 449.727,062	5	325.153,533 449.756,659	30.227
5	325.153,533 449.756,659	6	325.150,654 449.763,945	7.834

Punct început	X / Y	Punct sfârșit	X / Y	Lungime segment (** (m)
6	325.150,654 449.763,945	7	325.141,203 449.767,663	10.156
7	325.141,203 449.767,663	8	325.137,236 449.759,777	8.828
8	325.137,236 449.759,777	9	325.136,196 449.749,712	10.119
9	325.136,196 449.749,712	10	325.143,63 449.727,084	23.818
10	325.143,63 449.727,084	11	325.147,671 449.703,088	24.334
11	325.147,671 449.703,088	12	325.159,89 449.665,531	39.495
12	325.159,89 449.665,531	13	325.182,748 449.667,514	22.944
13	325.182,748 449.667,514	1	325.188,657 449.683,74	17.268

** Lungimile segmentelor sunt determinate în planul de proiecție Stereo 70 și sunt rotunjite la 1 milimetru.

*** Distanța dintre puncte este formată din segmente cumulate ce sunt mai mici decât valoarea 1 milimetru.

**DATE DESPRE IMOBILUL NR. 1898**

Oficiul de Cadastru și Publicitate Imobiliară HUNEDOARA
Biroul de Cadastru și Publicitate Imobiliară Hateg

A. Partea I. Descrierea imobilului

TEREN Extravilan

Adresa: Jud. Hunedoara

Nr. Crt	Nr cadastral Nr. topografic	Suprafața* (mp)	Observații / Referințe
A1		6.700	Sector cadastral:2 Teren neimprejmuit;

B. Partea II. Proprietari și acte

Inscrieri privitoare la dreptul de proprietate și alte drepturi reale	Referințe
1 / 10/07/2023	
Act Administrativ nr. 90154/91, din 06/06/2003 emis de CJPSDPAT HUNEDOARA;	
B1 Intabulare, drept de PROPRIETATE, dobandit prin Reconstituire, cota actuala 1/1 1) ARDELEAN IOAN	A1

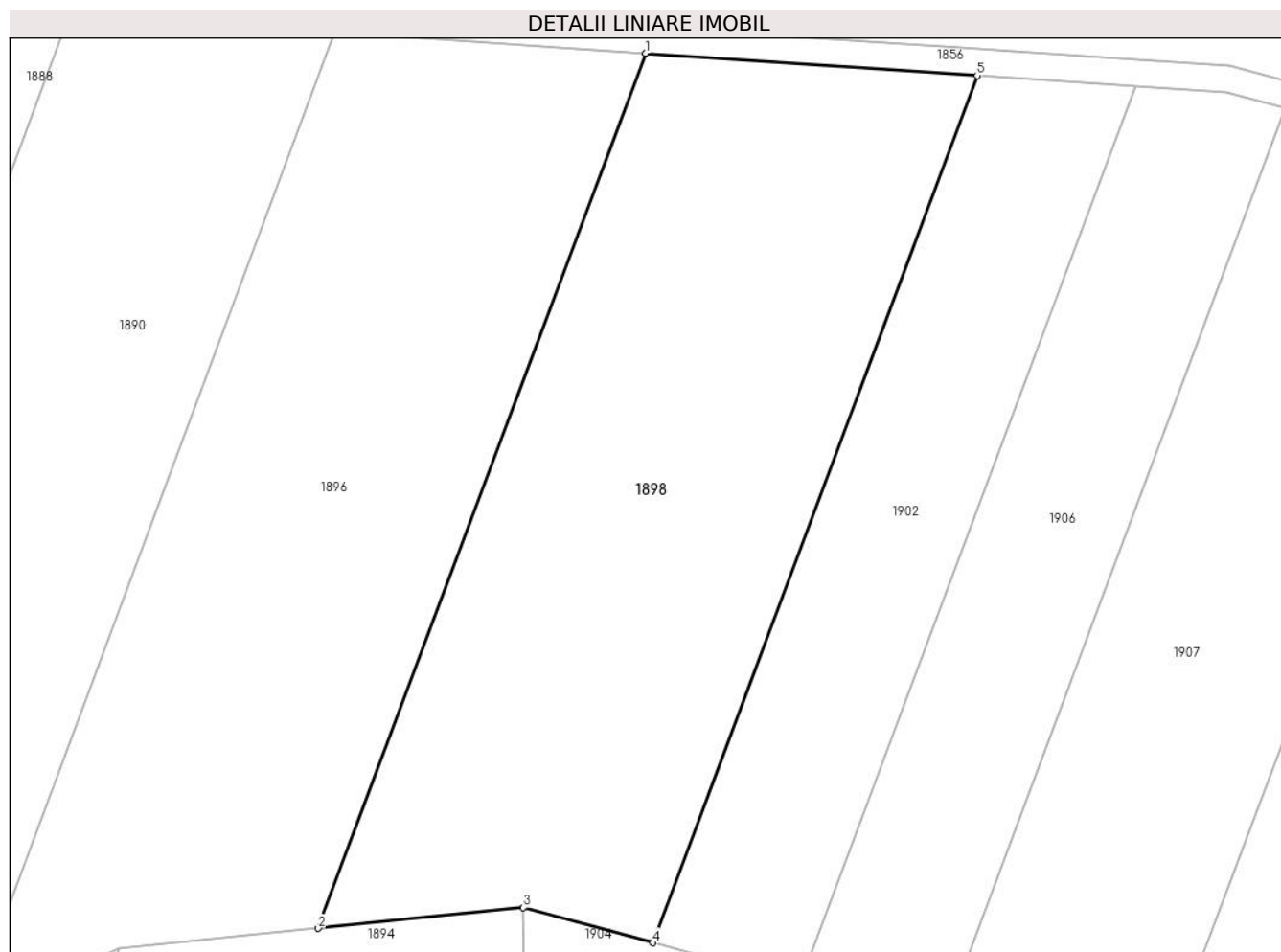
C. Partea III. SARCINI .

Inscrieri privind dezmembramintele dreptului de proprietate, drepturi reale de garanție și sarcini	Referințe
NU SUNT	

Teren

Nr cadastral	Suprafața (mp)*	Observații / Referințe
	6.700	

* Suprafața este determinată în planul de proiecție Stereo 70.



Date referitoare la teren

Crt	Categorie folosință	Intravilan	Suprafața (mp)	Tarla	Parcelă	Nr. topo	Observații / Referințe
1	padure	NU	6.700	25	274/8	-	

Lungime Segmente

1) Valorile lungimilor segmentelor sunt obținute din proiecție în plan.

Punct început	X / Y	Punct sfârșit	X / Y	Lungime segment (** (m)
1	325.205,808 449.918,619	2	325.156,109 449.785,865	141.752
2	325.156,109 449.785,865	3	325.187,224 449.789,011	31.274
3	325.187,224 449.789,011	4	325.206,851 449.783,684	20.337
4	325.206,851 449.783,684	5	325.256,102 449.915,243	140.476
5	325.256,102 449.915,243	1	325.205,808 449.918,619	50.407

**** Lungimile segmentelor sunt determinate în planul de proiecție Stereo 70 și sunt rotunjite la 1 milimetru.**

***** Distanța dintre puncte este formată din segmente cumulate ce sunt mai mici decât valoarea 1 milimetru.**

**DATE DESPRE IMOBILUL NR. 1899**

Oficiul de Cadastru și Publicitate Imobiliară HUNEDOARA
Biroul de Cadastru și Publicitate Imobiliară Hateg

A. Partea I. Descrierea imobilului

TEREN Extravilan

Adresa: Jud. Hunedoara

Nr. Crt	Nr cadastral Nr. topografic	Suprafața* (mp)	Observații / Referințe
A1		9.400	Sector cadastral:2 Teren neimprejmuit;

B. Partea II. Proprietari și acte

Inscrieri privitoare la dreptul de proprietate și alte drepturi reale		Referințe
1 / 10/07/2023		
Act Administrativ nr. 90154/62, din 07/10/2002 emis de CJPSDPAT HUNEDOARA;		
B1	Intabulare, drept de PROPRIETATE, dobandit prin Reconstituire, cota actuala 1/1 1) POP NICOLAE-AVRAM	A1

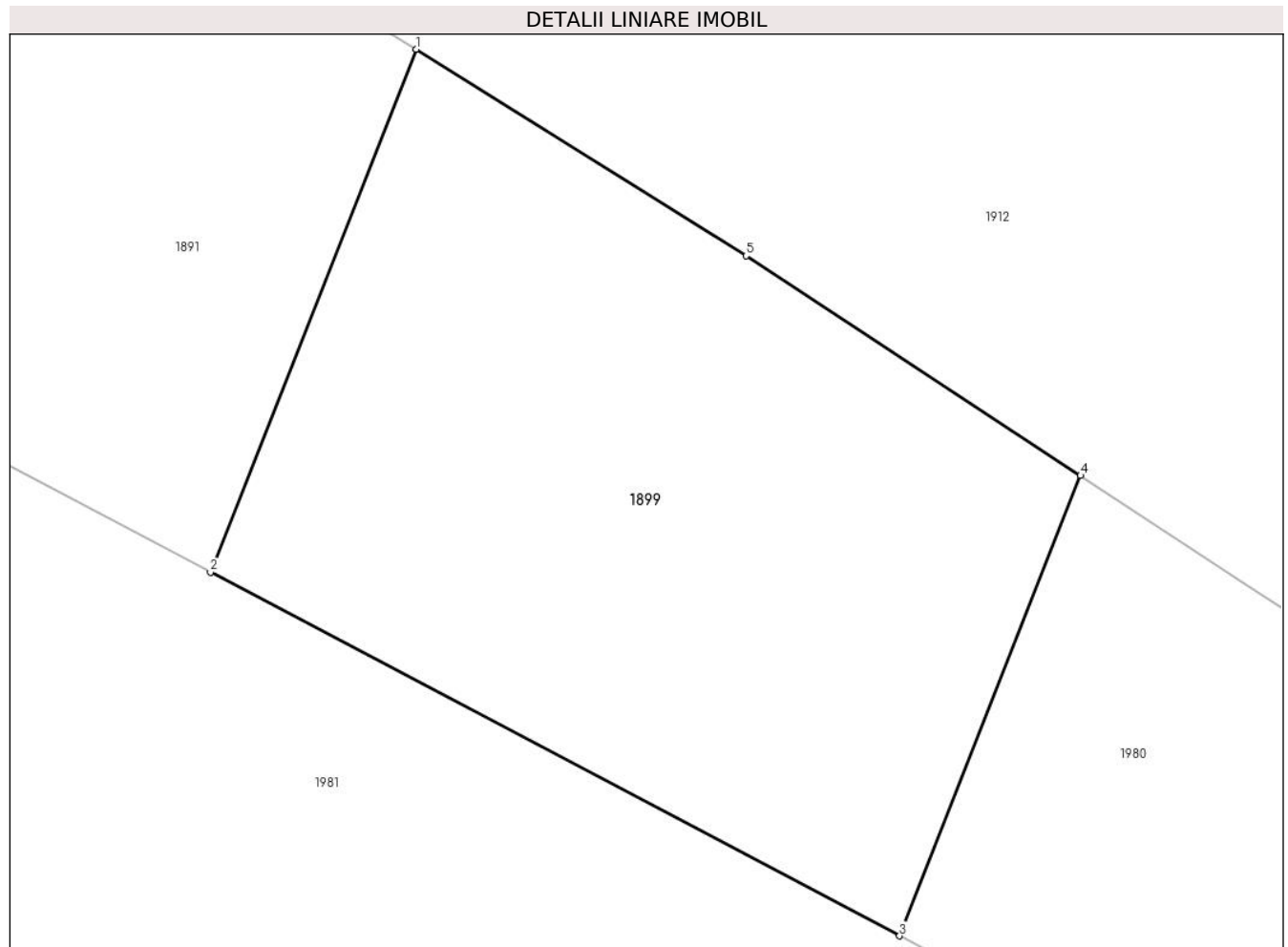
C. Partea III. SARCINI .

Inscrieri privind dezmembramintele dreptului de proprietate, drepturi reale de garanție și sarcini	Referințe
NU SUNT	

Teren

Nr cadastral	Suprafața (mp)*	Observații / Referințe
	9.400	

* Suprafața este determinată în planul de proiecție Stereo 70.



Date referitoare la teren

Crt	Categorie folosință	Intravilan	Suprafața (mp)	Tarla	Parcelă	Nr. topo	Observații / Referințe
1	padure	NU	9.400	11	194/4	-	

Lungime Segmente

1) Valorile lungimilor segmentelor sunt obținute din proiecție în plan.

Punct început	X / Y	Punct sfârșit	X / Y	Lungime segment (** (m)
1	325.175,112 449.395,437	2	325.144,003 449.316,372	84.965
2	325.144,003 449.316,372	3	325.248,288 449.261,394	117.89
3	325.248,288 449.261,394	4	325.275,671 449.330,99	74.789
4	325.275,671 449.330,99	5	325.225,067 449.364,227	60.543
5	325.225,067 449.364,227	1	325.175,112 449.395,437	58.903

**** Lungimile segmentelor sunt determinate în planul de proiecție Stereo 70 și sunt rotunjite la 1 milimetru.**

***** Distanța dintre puncte este formată din segmente cumulate ce sunt mai mici decât valoarea 1 milimetru.**

**DATE DESPRE IMOBILUL NR. 1900**

Oficiul de Cadastru și Publicitate Imobiliară HUNEDOARA
Biroul de Cadastru și Publicitate Imobiliară Hateg

A. Partea I. Descrierea imobilului

TEREN Extravilan

Adresa: Jud. Hunedoara

Nr. Crt	Nr cadastral Nr. topografic	Suprafața* (mp)	Observații / Referințe
A1	60441	1.000	Sector cadastral:2 Teren neimprejmuit;

B. Partea II. Proprietari și acte

Inscrieri privitoare la dreptul de proprietate și alte drepturi reale		Referințe
11176 / 08/05/2014		
Act Notarial nr. 622, din 07/05/2014 emis de Vasii MIHAELA-CAMELIA;		
B2	Intabulare, drept de PROPRIETATEcu titlu cumparare, dobandit prin Conventie, cota actuala 1/1, cota initiala 1/1 1) DODA GABRIEL TEODOR, necasatorit,bun propriu	A1

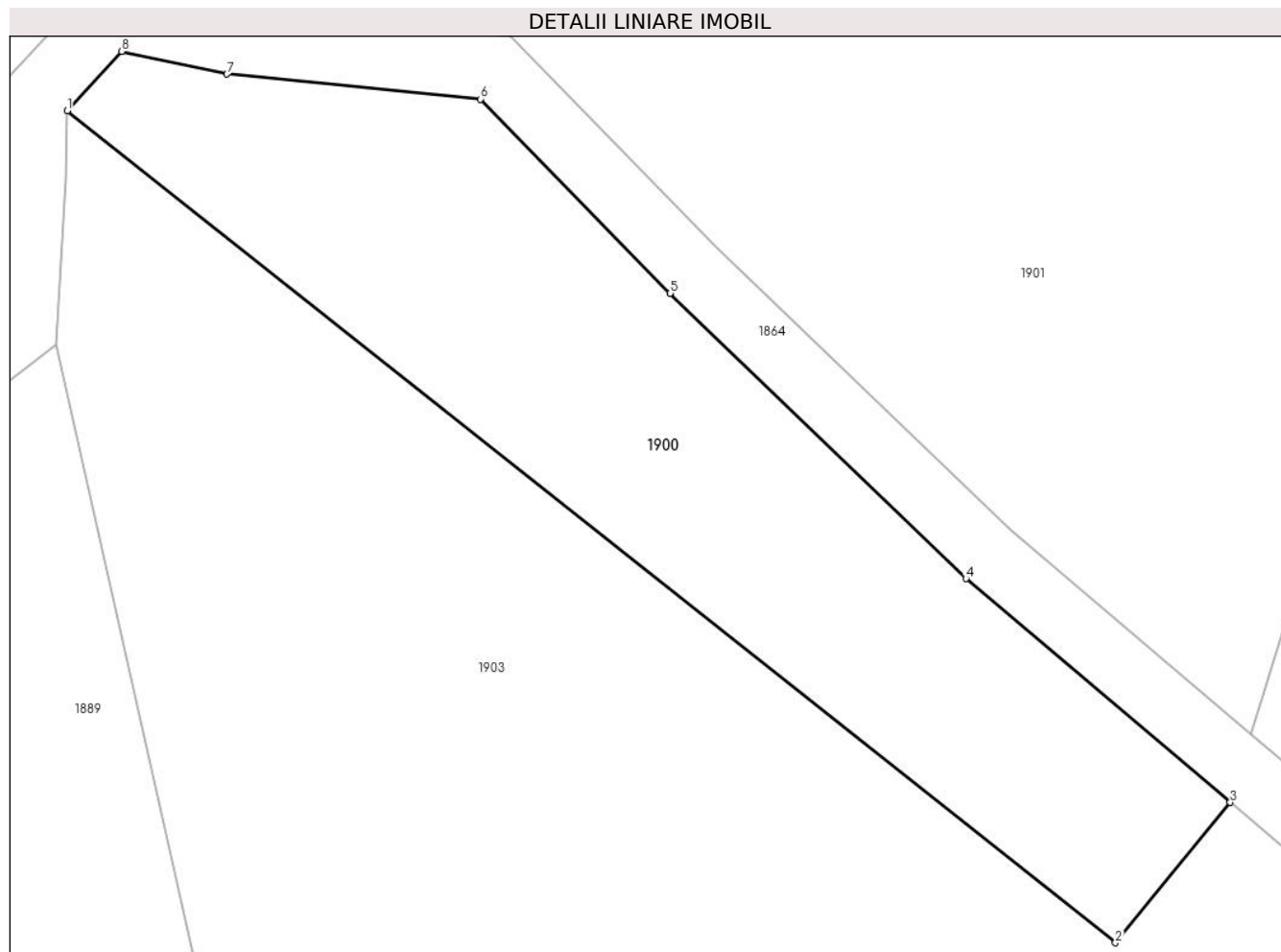
C. Partea III. SARCINI .

Inscrieri privind dezmembramintele dreptului de proprietate, drepturi reale de garanție și sarcini	Referințe
NU SUNT	

Teren

Nr cadastral	Suprafața (mp)*	Observații / Referințe
60441	1.000	

* Suprafața este determinată în planul de proiecție Stereo 70.



Date referitoare la teren

Crt	Categorie folosință	Intravilan	Suprafața (mp)	Tarla	Parcelă	Nr. topo	Observații / Referințe
1	padure	NU	1.000	20	245/1	-	

Lungime Segmente

1) Valorile lungimilor segmentelor sunt obținute din proiecție în plan.

Punct început	X / Y	Punct sfârșit	X / Y	Lungime segment (** (m)
1	325.190,797 450.176,718	2	325.254,572 450.126,155	81.387
2	325.254,572 450.126,155	3	325.261,549 450.134,679	11.015
3	325.261,549 450.134,679	4	325.245,471 450.148,279	21.059
4	325.245,471 450.148,279	5	325.227,462 450.165,62	25.001
5	325.227,462 450.165,62	6	325.215,934 450.177,424	16.499

Punct început	X / Y	Punct sfârșit	X / Y	Lungime segment (** (m)
6	325.215,934 450.177,424	7	325.200,509 450.178,945	15.5
7	325.200,509 450.178,945	8	325.194,118 450.180,321	6.537
8	325.194,118 450.180,321	1	325.190,797 450.176,718	4.9

** Lungimile segmentelor sunt determinate în planul de proiecție Stereo 70 și sunt rotunjite la 1 milimetru.

*** Distanța dintre puncte este formată din segmente cumulate ce sunt mai mici decât valoarea 1 milimetru.

**DATE DESPRE IMOBILUL NR. 1901**

Oficiul de Cadastru și Publicitate Imobiliară HUNEDOARA
Biroul de Cadastru și Publicitate Imobiliară Hateg

A. Partea I. Descrierea imobilului

TEREN Extravilan

Adresa: Jud. Hunedoara

Nr. Crt	Nr cadastral Nr. topografic	Suprafața* (mp)	Observații / Referințe
A1	60444	4.000	Sector cadastral:2 Teren neimprejmuit;

B. Partea II. Proprietari și acte

Inscrieri privitoare la dreptul de proprietate și alte drepturi reale		Referințe
11179 / 08/05/2014		
Act Notarial nr. 622, din 07/05/2014 emis de Vasii MIHAELA-CAMELIA;		
B2	Intabulare, drept de PROPRIETATEcu titlu cumparare, dobandit prin Conventie, cota actuala 1/1, cota initiala 1/1 1) DODA GABRIEL TEODOR , necasatorit,bun propriu	A1

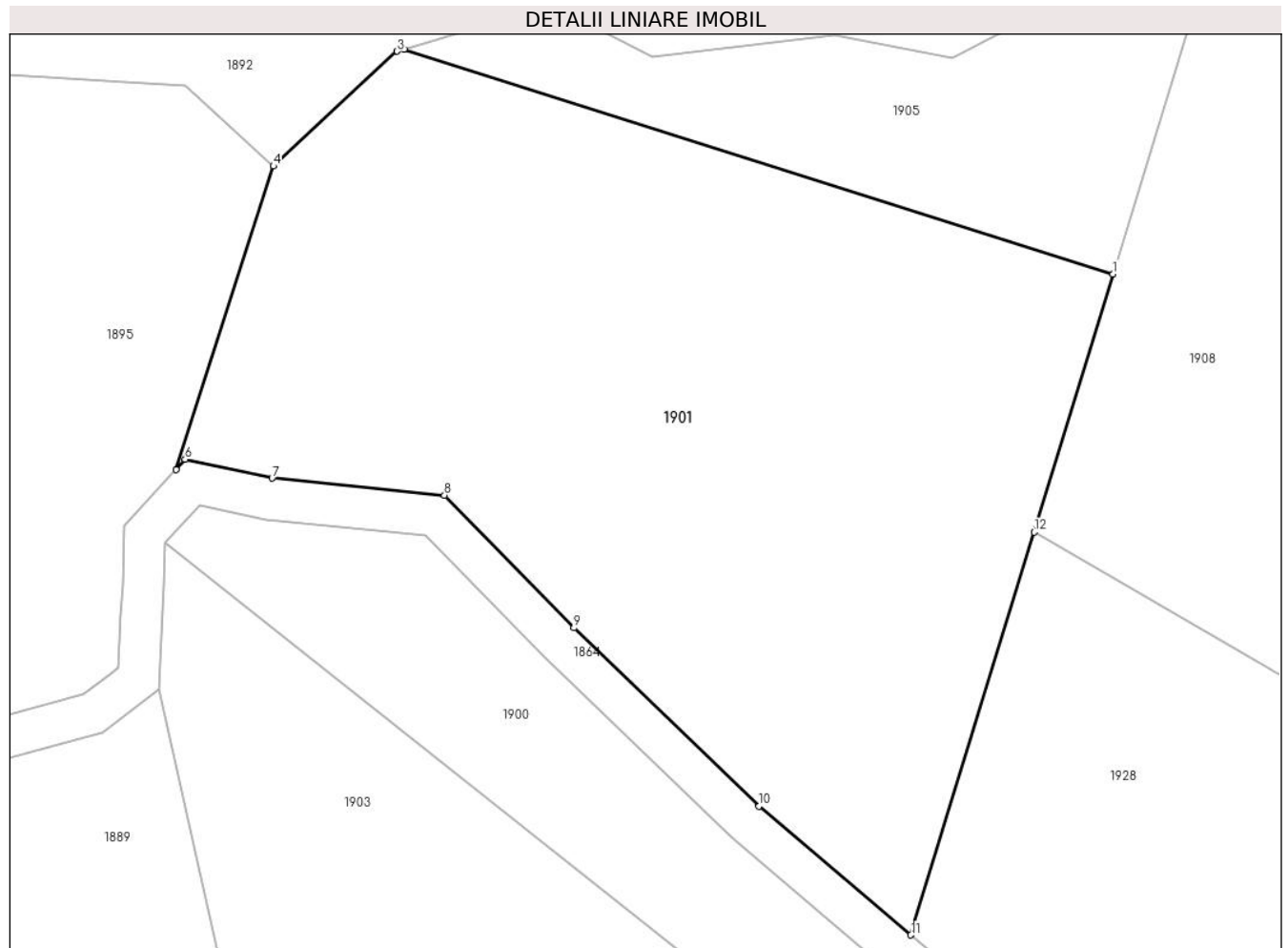
C. Partea III. SARCINI .

Inscrieri privind dezmembramintele dreptului de proprietate, drepturi reale de garanție și sarcini	Referințe
NU SUNT	

Teren

Nr cadastral	Suprafața (mp)*	Observații / Referințe
60444	4.000	

* Suprafața este determinată în planul de proiecție Stereo 70.



Date referitoare la teren

Crt	Categorie folosință	Intra vilan	Suprafața (mp)	Tarla	Parcelă	Nr. topo	Observații / Referințe
1	neproductiv	NU	4.000	21	254/1	-	

Lungime Segmente

1) Valorile lungimilor segmentelor sunt obținute din proiecție în plan.

Punct început	X / Y	Punct sfârșit	X / Y	Lungime segment (** (m)
1	325.282,359 450.202,589	2	325.213,872 450.224,274	71.838
2	325.213,872 450.224,274	3	325.213,218 450.224,075	0.684
3	325.213,218 450.224,075	4	325.201,272 450.212,985	16.3
4	325.201,272 450.212,985	5	325.191,842 450.183,754	30.714
5	325.191,842 450.183,754	6	325.192,726 450.184,712	1.304

Punct început	X / Y	Punct sfârşit	X / Y	Lungime segment (** (m)
6	325.192,726 450.184,712	7	325.201,128 450.182,903	8.595
7	325.201,128 450.182,903	8	325.217,778 450.181,262	16.731
8	325.217,778 450.181,262	9	325.230,281 450.168,458	17.896
9	325.230,281 450.168,458	10	325.248,153 450.151,25	24.81
10	325.248,153 450.151,25	11	325.262,824 450.138,839	19.216
11	325.262,824 450.138,839	12	325.274,729 450.177,693	40.637
12	325.274,729 450.177,693	1	325.282,359 450.202,589	26.039

** Lungimile segmentelor sunt determinate în planul de proiecție Stereo 70 și sunt rotunjite la 1 milimetru.

*** Distanța dintre puncte este formată din segmente cumulate ce sunt mai mici decât valoarea 1 milimetru.

**DATE DESPRE IMOBILUL NR. 1902**

Oficiul de Cadastru și Publicitate Imobiliară HUNEDOARA
Biroul de Cadastru și Publicitate Imobiliară Hateg

A. Partea I. Descrierea imobilului

TEREN Extravilan

Adresa: Jud. Hunedoara

Nr. Crt	Nr cadastral Nr. topografic	Suprafața* (mp)	Observații / Referințe
A1		3.300	Sector cadastral:2 Teren neimprejmuit;

B. Partea II. Proprietari și acte

Inscrieri privitoare la dreptul de proprietate și alte drepturi reale		Referințe
1 / 10/07/2023		
Act Administrativ nr. 90154/90, din 06/06/2003 emis de CJPSDPAT HUNEDOARA;		
B1	Intabulare, drept de PROPRIETATE, dobandit prin Reconstituire, cota actuala 1/1 1) VIDA GHEORGHITA	A1

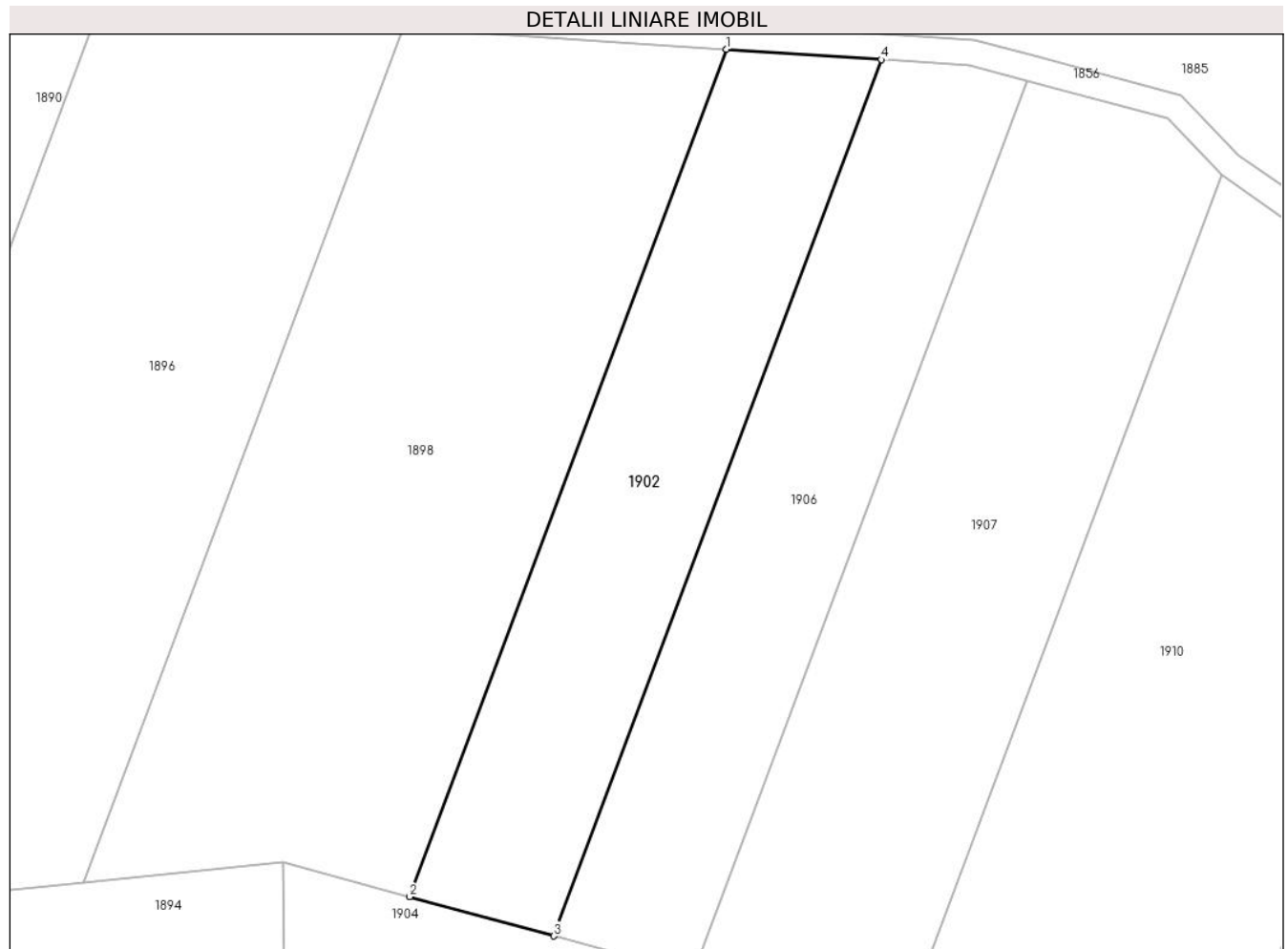
C. Partea III. SARCINI .

Inscrieri privind dezmembramintele dreptului de proprietate, drepturi reale de garanție și sarcini	Referințe
NU SUNT	

Teren

Nr cadastral	Suprafața (mp)*	Observații / Referințe
	3.300	

* Suprafața este determinată în planul de proiecție Stereo 70.



Date referitoare la teren

Crt	Categorie folosință	Intravilan	Suprafața (mp)	Tarla	Parcelă	Nr. topo	Observații / Referințe
1	padure	NU	3.300	25	274/9	-	

Lungime Segmente

1) Valorile lungimilor segmentelor sunt obținute din proiecție în plan.

Punct început	X / Y	Punct sfârșit	X / Y	Lungime segment (** (m)
1	325.256,102 449.915,243	2	325.206,851 449.783,684	140.476
2	325.206,851 449.783,684	3	325.229,242 449.777,608	23.201
3	325.229,242 449.777,608	4	325.280,163 449.913,627	145.238
4	325.280,163 449.913,627	1	325.256,102 449.915,243	24.115

** Lungimile segmentelor sunt determinate în planul de proiecție Stereo 70 și sunt rotunjite la 1 milimetru.

***** Distanţa dintre puncte este formată din segmente cumulate ce sunt mai mici decât valoarea 1 milimetru.**

**DATE DESPRE IMOBILUL NR. 1903**

Oficiul de Cadastru și Publicitate Imobiliară HUNEDOARA
Biroul de Cadastru și Publicitate Imobiliară Hateg

A. Partea I. Descrierea imobilului

TEREN Extravilan

Adresa: Jud. Hunedoara

Nr. Crt	Nr cadastral Nr. topografic	Suprafața* (mp)	Observații / Referințe
A1		9.400	Sector cadastral:2 Teren neimprejmuit;

B. Partea II. Proprietari și acte

Inscrieri privitoare la dreptul de proprietate și alte drepturi reale	Referințe
1 / 10/07/2023	
Act Administrativ nr. 20/1817, din 22/02/2008 emis de CJPSDPAT HUNEDOARA;	
B1	A1
Intabulare, drept de PROPRIETATE, dobandit prin Reconstituire, cota actuala 1/1	
1) VÂRVONI CORNEL DEFUNCT:Da	

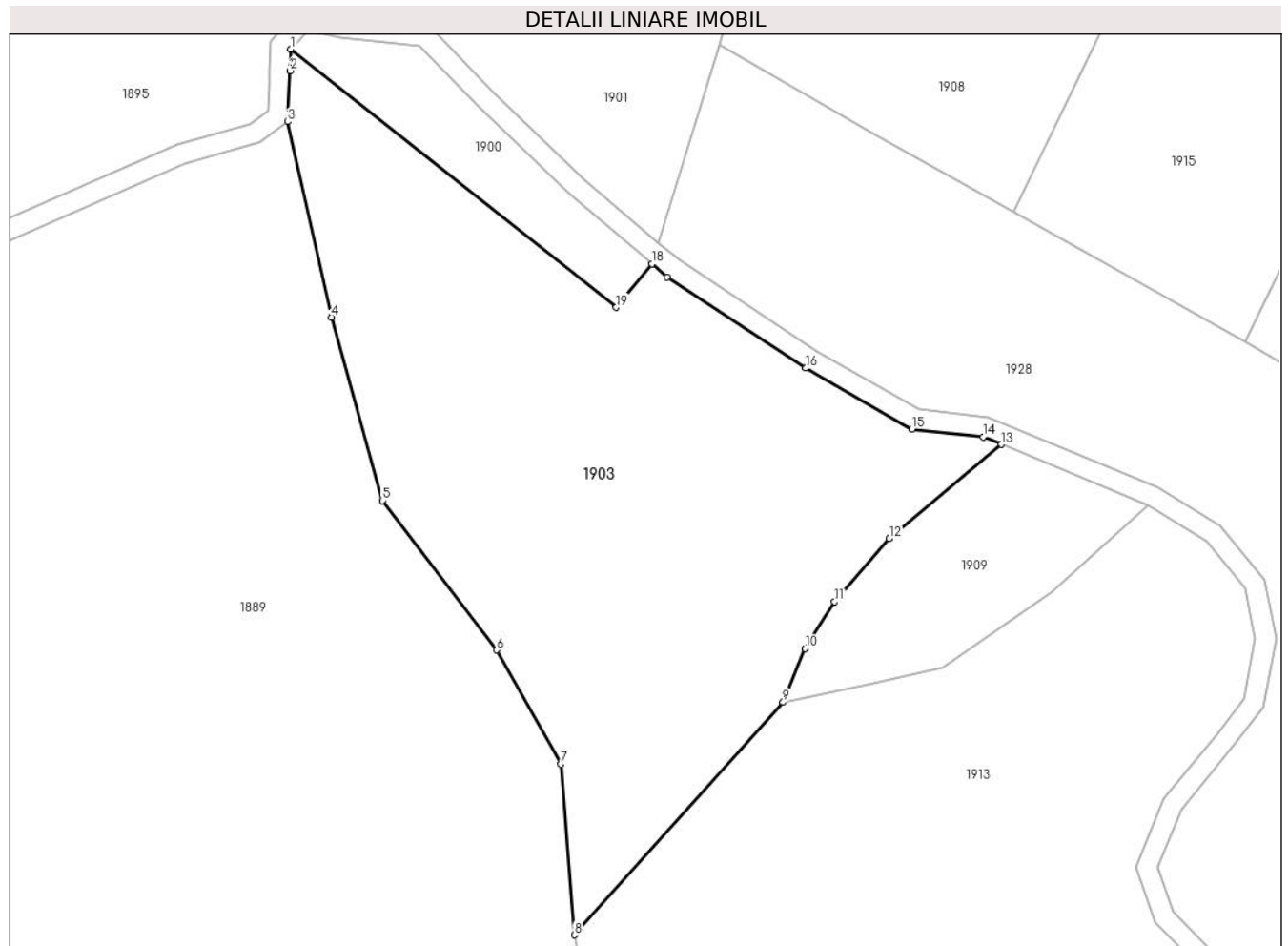
C. Partea III. SARCINI .

Inscrieri privind dezmembramintele dreptului de proprietate, drepturi reale de garanție și sarcini	Referințe
NU SUNT	

Teren

Nr cadastral	Suprafața (mp)*	Observații / Referințe
	9.400	

* Suprafața este determinată în planul de proiecție Stereo 70.



Date referitoare la teren

Crt	Categorie folosință	Intra vilan	Suprafața (mp)	Tarla	Parcelă	Nr. topo	Observații / Referințe
1	padure	NU	9.400	22	249/2	-	

Lungime Segmente

1) Valorile lungimilor segmentelor sunt obținute din proiecție în plan.

Punct început	X / Y	Punct sfârșit	X / Y	Lungime segment (** (m)
1	325.190,797 450.176,718	2	325.190,677 450.172,516	4.204
2	325.190,677 450.172,516	3	325.190,151 450.162,53	10.0
3	325.190,151 450.162,53	4	325.198,742 450.124,244	39.238
4	325.198,742 450.124,244	5	325.208,781 450.088,359	37.263
5	325.208,781 450.088,359	6	325.231,132 450.059,094	36.824

Punct început	X / Y	Punct sfârşit	X / Y	Lungime segment (** (m)
6	325.231,132 450.059,094	7	325.243,706 450.036,766	25.625
7	325.243,706 450.036,766	8	325.246,369 450.003,34	33.532
8	325.246,369 450.003,34	9	325.287,281 450.048,862	61.205
9	325.287,281 450.048,862	10	325.291,61 450.059,355	11.351
10	325.291,61 450.059,355	11	325.297,38 450.068,552	10.857
11	325.297,38 450.068,552	12	325.308,1 450.080,936	16.379
12	325.308,1 450.080,936	13	325.330,077 450.099,33	28.659
13	325.330,077 450.099,33	14	325.326,462 450.100,819	3.91
14	325.326,462 450.100,819	15	325.312,547 450.102,364	14.001
15	325.312,547 450.102,364	16	325.291,708 450.114,27	24.0
16	325.291,708 450.114,27	17	325.264,558 450.132,133	32.499
17	325.264,558 450.132,133	18	325.261,549 450.134,679	3.942
18	325.261,549 450.134,679	19	325.254,572 450.126,155	11.015
19	325.254,572 450.126,155	1	325.190,797 450.176,718	81.387

** Lungimile segmentelor sunt determinate în planul de proiecție Stereo 70 și sunt rotunjite la 1 milimetru.

*** Distanța dintre puncte este formată din segmente cumulate ce sunt mai mici decât valoarea 1 milimetru.

**DATE DESPRE IMOBILUL NR. 1904**

Oficiul de Cadastru și Publicitate Imobiliară HUNEDOARA
Biroul de Cadastru și Publicitate Imobiliară Hateg

A. Partea I. Descrierea imobilului

TEREN Extravilan

Adresa: Jud. Hunedoara

Nr. Crt	Nr cadastral Nr. topografic	Suprafața* (mp)	Observații / Referințe
A1	60457	23.000	Sector cadastral:2 Teren neimprejmuit;

B. Partea II. Proprietari și acte

Inscrieri privitoare la dreptul de proprietate și alte drepturi reale	Referințe
13752 / 04/06/2014	
Act Administrativ nr. 91054/133, din 22/04/2003 emis de COMISIA JUDETEANA DE FOND FUNCJAR;	
B1	A1
Intabulare, drept de PROPRIETATE, dobandit prin Reconstituire, cota actuala 1/1, cota initiala 1/1	
1) MOISONI MIHAIU	

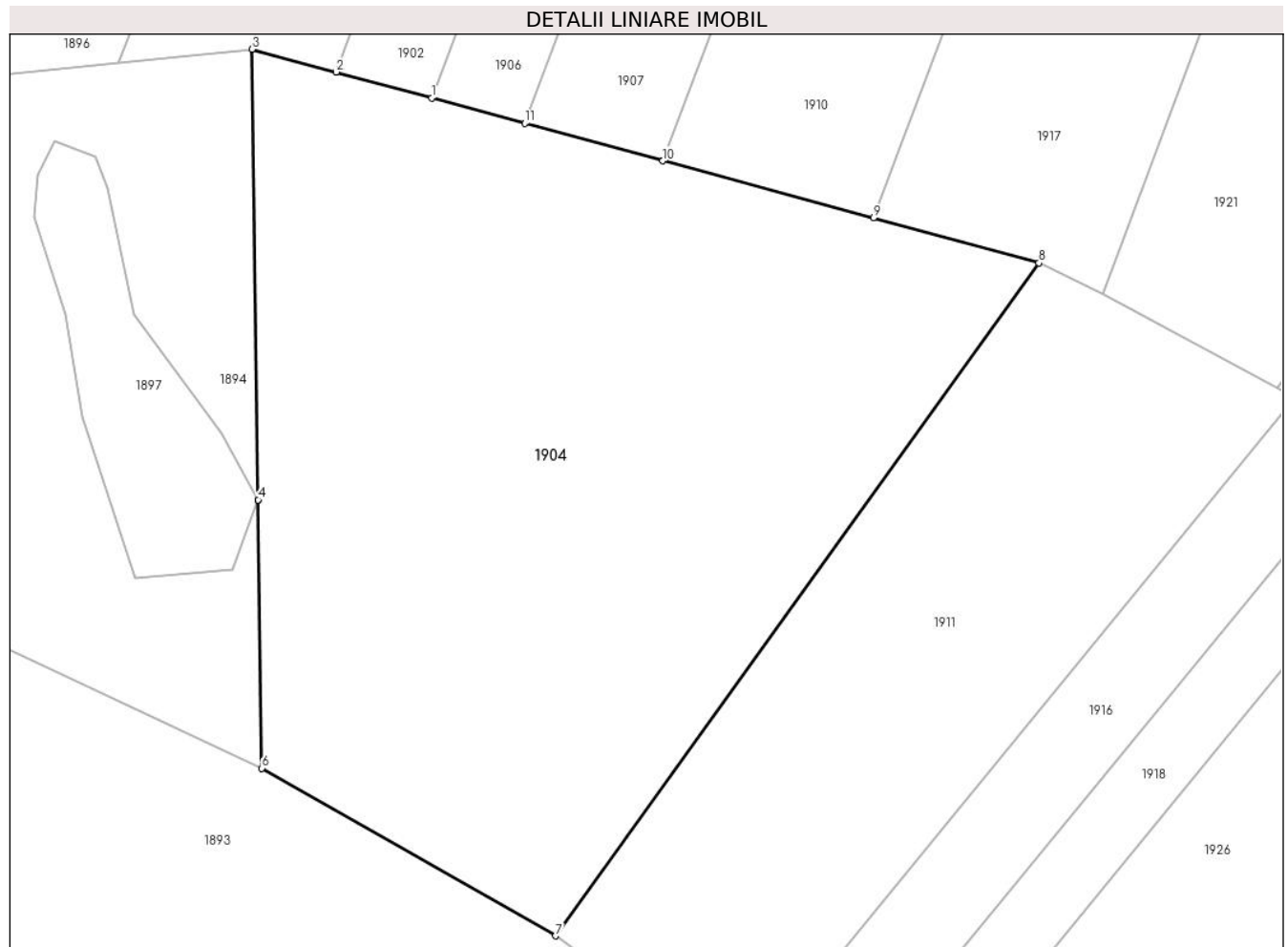
C. Partea III. SARCINI .

Inscrieri privind dezmembramintele dreptului de proprietate, drepturi reale de garanție și sarcini	Referințe
NU SUNT	

Teren

Nr cadastral	Suprafața (mp)*	Observații / Referințe
60457	23.000	

* Suprafața este determinată în planul de proiecție Stereo 70.



Date referitoare la teren

Crt	Categorie folosință	Intra vilan	Suprafața (mp)	Tarla	Parcelă	Nr. topo	Observații / Referințe
1	padure	NU	23.000	25	274/23	-	

Lungime Segmente

1) Valorile lungimilor segmentelor sunt obținute din proiecție în plan.

Punct început	X / Y	Punct sfârșit	X / Y	Lungime segment (** (m)
1	325.229,242 449.777,608	2	325.206,851 449.783,684	23.201
2	325.206,851 449.783,684	3	325.187,224 449.789,011	20.337
3	325.187,224 449.789,011	4	325.188,657 449.683,76	105.261
4	325.188,657 449.683,76	5	325.188,657 449.683,74	0.02
5	325.188,657 449.683,74	6	325.189,51 449.621,075	62.671

Punct început	X / Y	Punct sfârşit	X / Y	Lungime segment (** (m)
6	325.189,51 449.621,075	7	325.258,164 449.581,903	79.043
7	325.258,164 449.581,903	8	325.371,196 449.739,083	193.602
8	325.371,196 449.739,083	9	325.332,475 449.749,591	40.121
9	325.332,475 449.749,591	10	325.283,273 449.762,944	50.982
10	325.283,273 449.762,944	11	325.250,977 449.771,709	33.464
11	325.250,977 449.771,709	1	325.229,242 449.777,608	22.521

** Lungimile segmentelor sunt determinate în planul de proiecție Stereo 70 și sunt rotunjite la 1 milimetru.

*** Distanța dintre puncte este formată din segmente cumulate ce sunt mai mici decât valoarea 1 milimetru.

**DATE DESPRE IMOBILUL NR. 1905**

Oficiul de Cadastru și Publicitate Imobiliară HUNEDOARA
Biroul de Cadastru și Publicitate Imobiliară Hateg

A. Partea I. Descrierea imobilului

TEREN Extravilan

Adresa: Jud. Hunedoara

Nr. Crt	Nr cadastral Nr. topografic	Suprafața* (mp)	Observații / Referințe
A1	60448	1.000	Sector cadastral:2 Teren neimprejmuit;

B. Partea II. Proprietari și acte

Inscrieri privitoare la dreptul de proprietate și alte drepturi reale		Referințe
11178 / 08/05/2014		
Act Notarial nr. 622, din 07/05/2014 emis de Vasii MIHAELA-CAMELIA;		
B2	Intabulare, drept de PROPRIETATEcu titlu cumparare, dobandit prin Conventie, cota actuala 1/1, cota initiala 1/1 1) DODA GABRIEL TEODOR , necasatorit,bun propriu	A1

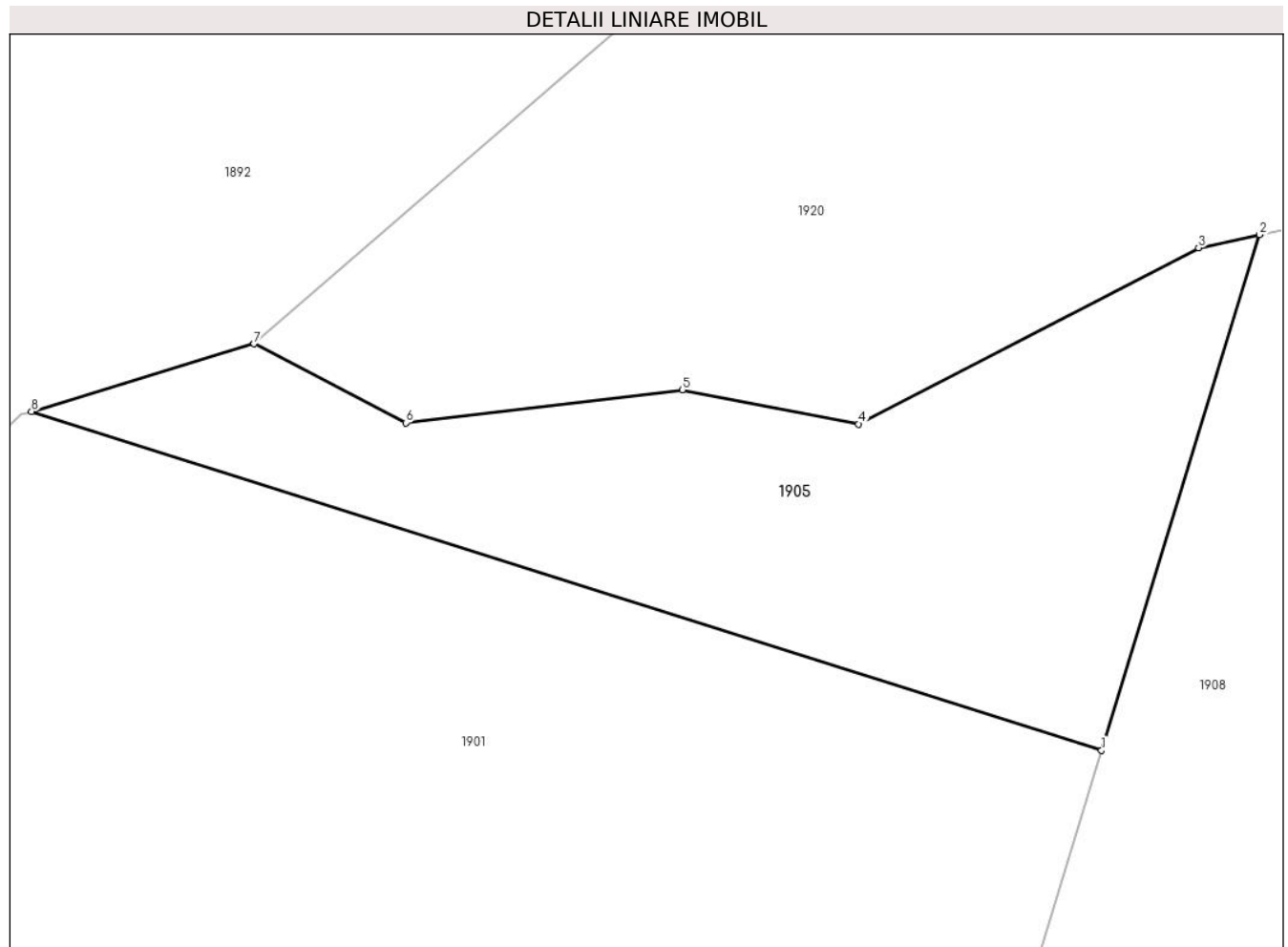
C. Partea III. SARCINI .

Inscrieri privind dezmembramintele dreptului de proprietate, drepturi reale de garanție și sarcini	Referințe
NU SUNT	

Teren

Nr cadastral	Suprafața (mp)*	Observații / Referințe
60448	1.000	

* Suprafața este determinată în planul de proiecție Stereo 70.



Date referitoare la teren

Crt	Categorie folosință	Intravilan	Suprafața (mp)	Tarla	Parcelă	Nr. topo	Observații / Referințe
1	padure	NU	1.000	21	264/15	-	

Lungime Segmente

1) Valorile lungimilor segmentelor sunt obținute din proiecție în plan.

Punct început	X / Y	Punct sfârșit	X / Y	Lungime segment (** (m)
1	325.282,359 450.202,589	2	325.292,468 450.235,581	34.506
2	325.292,468 450.235,581	3	325.288,571 450.234,747	3.985
3	325.288,571 450.234,747	4	325.266,823 450.223,466	24.5
4	325.266,823 450.223,466	5	325.255,528 450.225,661	11.506
5	325.255,528 450.225,661	6	325.237,835 450.223,548	17.819

Punct început	X / Y	Punct sfârşit	X / Y	Lungime segment (** (m)
6	325.237,835 450.223,548	7	325.228,124 450.228,602	10.947
7	325.228,124 450.228,602	8	325.213,872 450.224,274	14.895
8	325.213,872 450.224,274	1	325.282,359 450.202,589	71.838

** Lungimile segmentelor sunt determinate în planul de proiecţie Stereo 70 şi sunt rotunjite la 1 milimetru.

*** Distanţa dintre puncte este formată din segmente cumulate ce sunt mai mici decât valoarea 1 milimetru.

**DATE DESPRE IMOBILUL NR. 1906**

Oficiul de Cadastru și Publicitate Imobiliară HUNEDOARA
Biroul de Cadastru și Publicitate Imobiliară Hateg

A. Partea I. Descrierea imobilului

TEREN Extravilan

Adresa: Jud. Hunedoara

Nr. Crt	Nr cadastral Nr. topografic	Suprafața* (mp)	Observații / Referințe
A1		3.300	Sector cadastral:2 Teren neimprejmuit;

B. Partea II. Proprietari și acte

Inscrieri privitoare la dreptul de proprietate și alte drepturi reale	Referințe
1 / 10/07/2023	
Act Administrativ nr. 90154/89, din 06/06/2003 emis de CJPSDPAT HUNEDOARA;	
B1	A1
Intabulare, drept de PROPRIETATE, dobandit prin Reconstituire, cota actuala 1/1 1) VRECIONI POPESCU ILISCA	

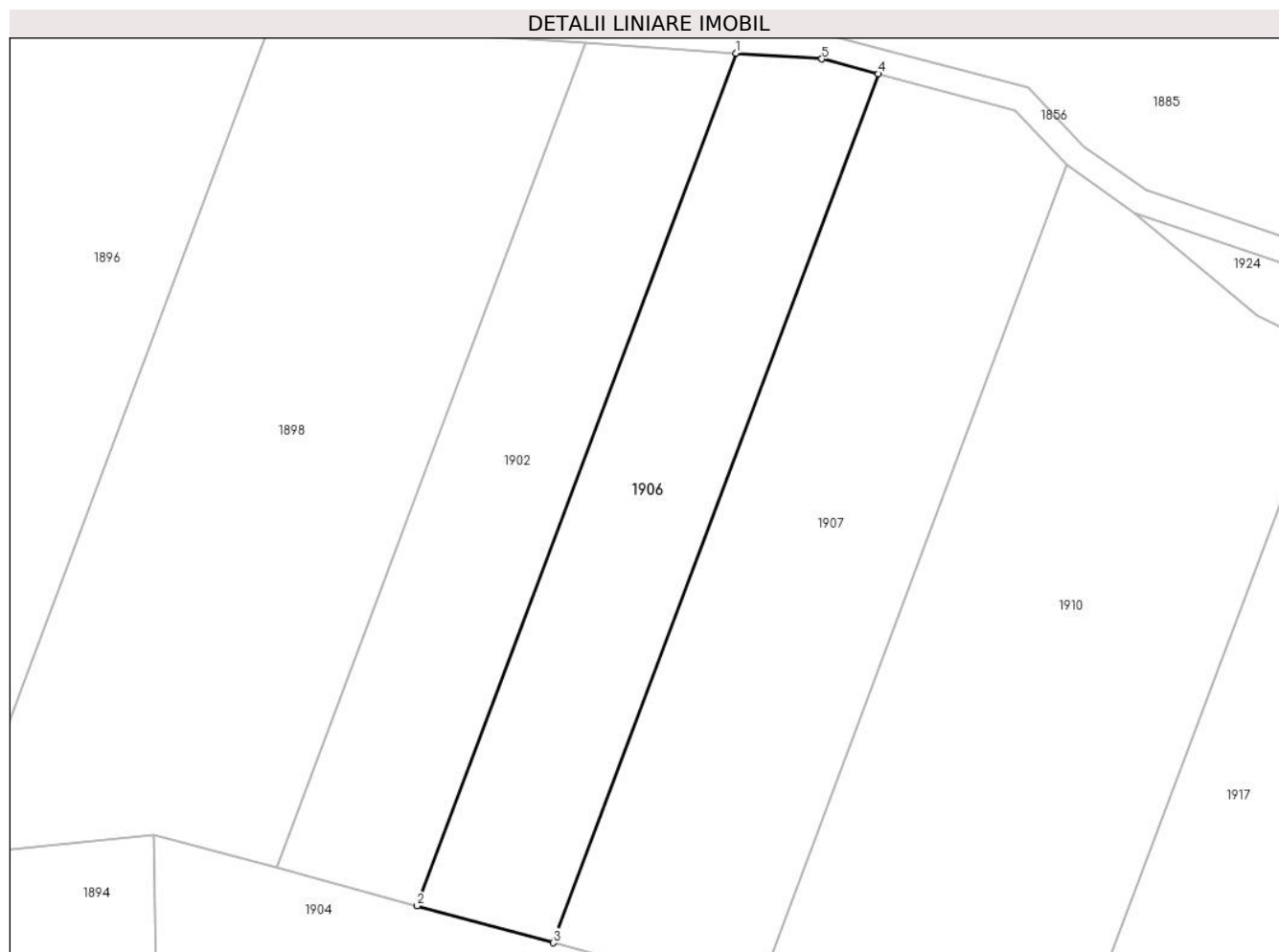
C. Partea III. SARCINI .

Inscrieri privind dezmembramintele dreptului de proprietate, drepturi reale de garanție și sarcini	Referințe
NU SUNT	

Teren

Nr cadastral	Suprafața (mp)*	Observații / Referințe
	3.300	

* Suprafața este determinată în planul de proiecție Stereo 70.



Date referitoare la teren

Crt	Categorie folosință	Intravilan	Suprafața (mp)	Tarla	Parcelă	Nr. topo	Observații / Referințe
1	padure	NU	3.300	25	274/10	-	

Lungime Segmente

1) Valorile lungimilor segmentelor sunt obținute din proiecție în plan.

Punct început	X / Y	Punct sfârșit	X / Y	Lungime segment (** (m)
1	325.280,163 449.913,627	2	325.229,242 449.777,608	145.238
2	325.229,242 449.777,608	3	325.250,977 449.771,709	22.521
3	325.250,977 449.771,709	4	325.302,869 449.910,322	148.008
4	325.302,869 449.910,322	5	325.293,871 449.912,707	9.309
5	325.293,871 449.912,707	1	325.280,163 449.913,627	13.739

**** Lungimile segmentelor sunt determinate în planul de proiecție Stereo 70 și sunt rotunjite la 1 milimetru.**

***** Distanța dintre puncte este formată din segmente cumulate ce sunt mai mici decât valoarea 1 milimetru.**

**DATE DESPRE IMOBILUL NR. 1907**

Oficiul de Cadastru și Publicitate Imobiliară HUNEDOARA
Biroul de Cadastru și Publicitate Imobiliară Hateg

A. Partea I. Descrierea imobilului

TEREN Extravilan

Adresa: Jud. Hunedoara

Nr. Crt	Nr cadastral Nr. topografic	Suprafața* (mp)	Observații / Referințe
A1		4.900	Sector cadastral:2 Teren neimprejmuit;

B. Partea II. Proprietari și acte

Inscrieri privitoare la dreptul de proprietate și alte drepturi reale	Referințe
1 / 10/07/2023	
Act Administrativ nr. 90154/88, din 05/06/2002 emis de CJPSDPAT HUNEDOARA;	
B1	A1
Intabulare, drept de PROPRIETATE, dobandit prin Reconstituire, cota actuala 1/1 1) OBREJAN DUMITRU DEFUNCT:Da	

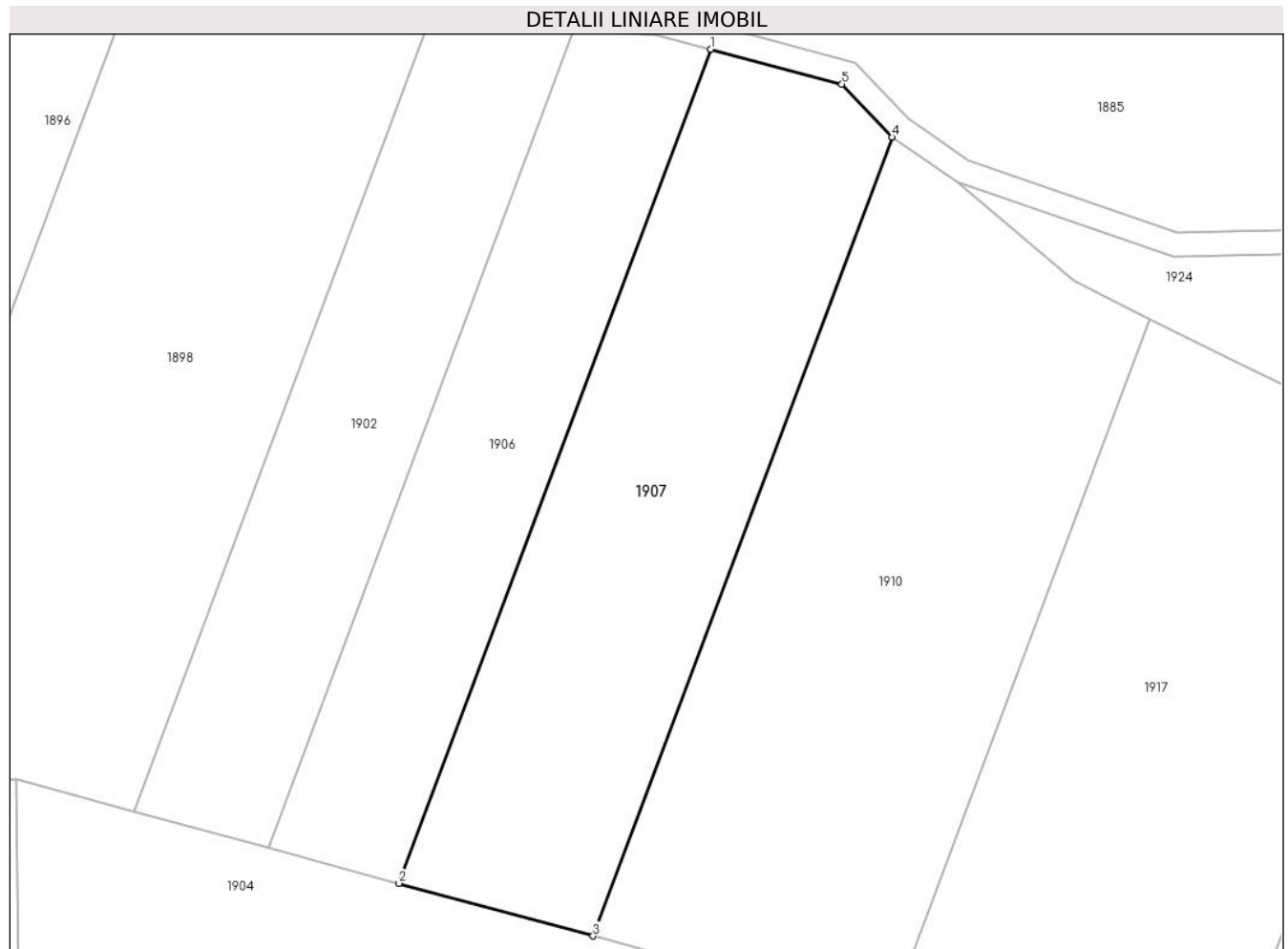
C. Partea III. SARCINI .

Inscrieri privind dezmembramintele dreptului de proprietate, drepturi reale de garanție și sarcini	Referințe
NU SUNT	

Teren

Nr cadastral	Suprafața (mp)*	Observații / Referințe
	4.900	

* Suprafața este determinată în planul de proiecție Stereo 70.



Date referitoare la teren

Crt	Categorie folosință	Intravilan	Suprafața (mp)	Tarla	Parcelă	Nr. topo	Observații / Referințe
1	padure	NU	4.900	25	274/11	-	

Lungime Segmente

1) Valorile lungimilor segmentelor sunt obținute din proiecție în plan.

Punct început	X / Y	Punct sfârșit	X / Y	Lungime segment (** (m)
1	325.302,869 449.910,322	2	325.250,977 449.771,709	148.008
2	325.250,977 449.771,709	3	325.283,273 449.762,944	33.464
3	325.283,273 449.762,944	4	325.332,99 449.895,745	141.802
4	325.332,99 449.895,745	5	325.324,674 449.904,542	12.105
5	325.324,674 449.904,542	1	325.302,869 449.910,322	22.558

**** Lungimile segmentelor sunt determinate în planul de proiecție Stereo 70 și sunt rotunjite la 1 milimetru.**

***** Distanța dintre puncte este formată din segmente cumulate ce sunt mai mici decât valoarea 1 milimetru.**

**DATE DESPRE IMOBILUL NR. 1908**

Oficiul de Cadastru și Publicitate Imobiliară HUNEDOARA
Biroul de Cadastru și Publicitate Imobiliară Hateg

A. Partea I. Descrierea imobilului

TEREN Extravilan

Adresa: Jud. Hunedoara

Nr. Crt	Nr cadastral Nr. topografic	Suprafața* (mp)	Observații / Referințe
A1		5.700	Sector cadastral:2 Teren neimprejmuit;

B. Partea II. Proprietari și acte

Inscrieri privitoare la dreptul de proprietate și alte drepturi reale	Referințe
1 / 10/07/2023	
Act Administrativ nr. 20/1814, din 22/02/2008 emis de CJPSDPAT HUNEDOARA;	
B1	A1
Intabulare, drept de PROPRIETATE, dobandit prin Reconstituire, cota actuala 1/1 1) COLDEA ESTERA	

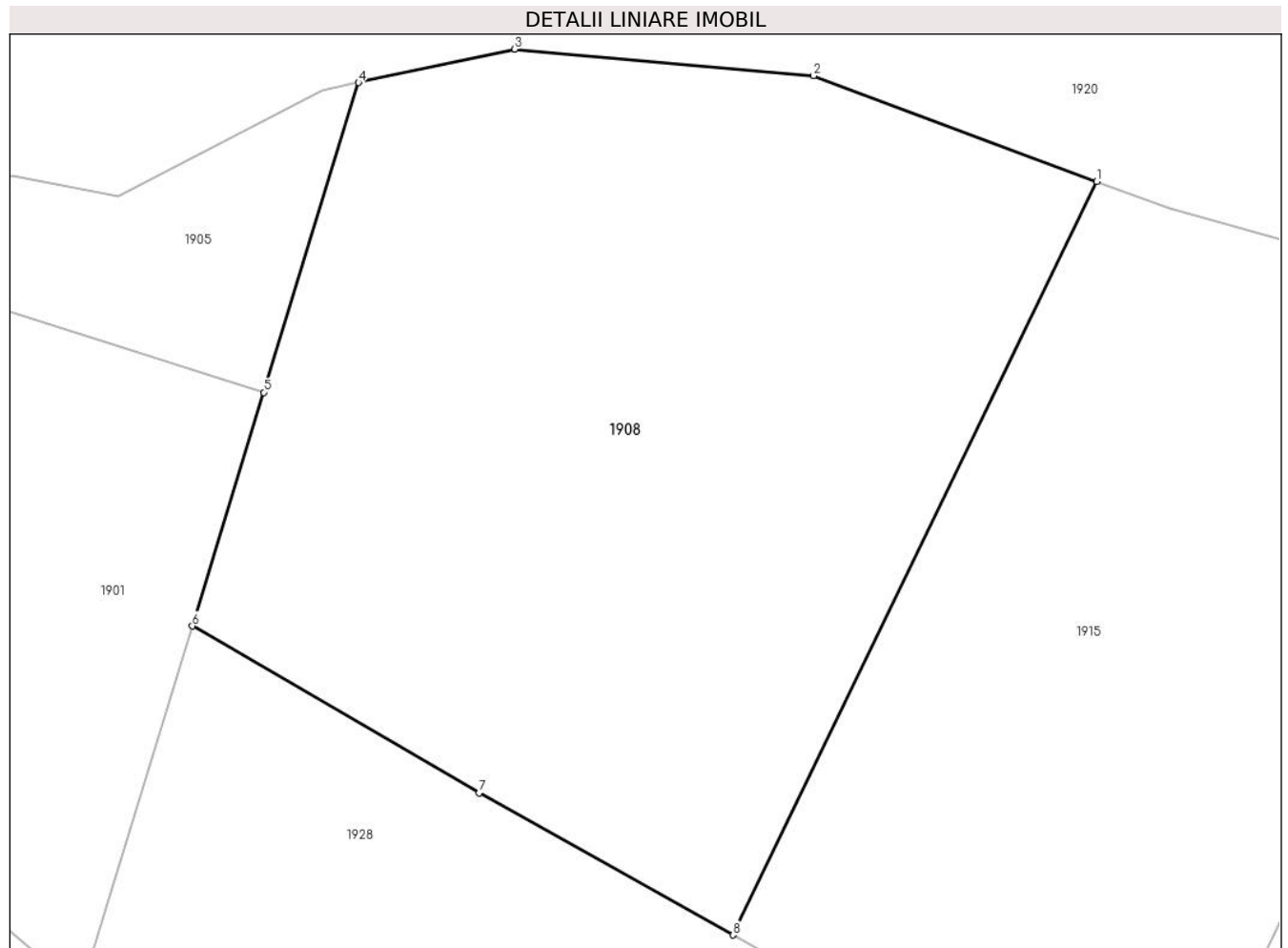
C. Partea III. SARCINI .

Inscrieri privind dezmembramintele dreptului de proprietate, drepturi reale de garanție și sarcini	Referințe
NU SUNT	

Teren

Nr cadastral	Suprafața (mp)*	Observații / Referințe
	5.700	

* Suprafața este determinată în planul de proiecție Stereo 70.



Date referitoare la teren

Crt	Categorie folosință	Intra vilan	Suprafața (mp)	Tarla	Parcelă	Nr. topo	Observații / Referințe
1	padure	NU	5.700	21	265/1	-	

Lungime Segmente

1) Valorile lungimilor segmentelor sunt obținute din proiecție în plan.

Punct început	X / Y	Punct sfârșit	X / Y	Lungime segment (** (m)
1	325.371,211 450.225,036	2	325.340,98 450.236,307	32.264
2	325.340,98 450.236,307	3	325.309,106 450.239,145	32.0
3	325.309,106 450.239,145	4	325.292,468 450.235,581	17.015
4	325.292,468 450.235,581	5	325.282,359 450.202,589	34.506
5	325.282,359 450.202,589	6	325.274,729 450.177,693	26.039

Punct început	X / Y	Punct sfârșit	X / Y	Lungime segment (** (m)
6	325.274,729 450.177,693	7	325.305,302 450.159,908	35.37
7	325.305,302 450.159,908	8	325.332,411 450.144,793	31.038
8	325.332,411 450.144,793	1	325.371,211 450.225,036	89.131

** Lungimile segmentelor sunt determinate în planul de proiecție Stereo 70 și sunt rotunjite la 1 milimetru.

*** Distanța dintre puncte este formată din segmente cumulate ce sunt mai mici decât valoarea 1 milimetru.

**DATE DESPRE IMOBILUL NR. 1909**

Oficiul de Cadastru și Publicitate Imobiliară HUNEDOARA
Biroul de Cadastru și Publicitate Imobiliară Hateg

A. Partea I. Descrierea imobilului

TEREN Extravilan

Adresa: Jud. Hunedoara

Nr. Crt	Nr cadastral Nr. topografic	Suprafața* (mp)	Observații / Referințe
A1	62987	1.600	Sector cadastral:2 Teren neimprejmuit;

B. Partea II. Proprietari și acte

Inscrieri privitoare la dreptul de proprietate și alte drepturi reale		Referințe
8299 / 09/03/2020		
Act Administrativ nr. 20/1816, din 22/02/2008 emis de Comisia Judeteana Hunedoara;		
B1	Intabulare, drept de PROPRIETATE, dobandit prin Lege, cota actuala 1/1, cota initiala 1/1 1) VÎRVONI IOSIF DEFUNCT:Da	A1

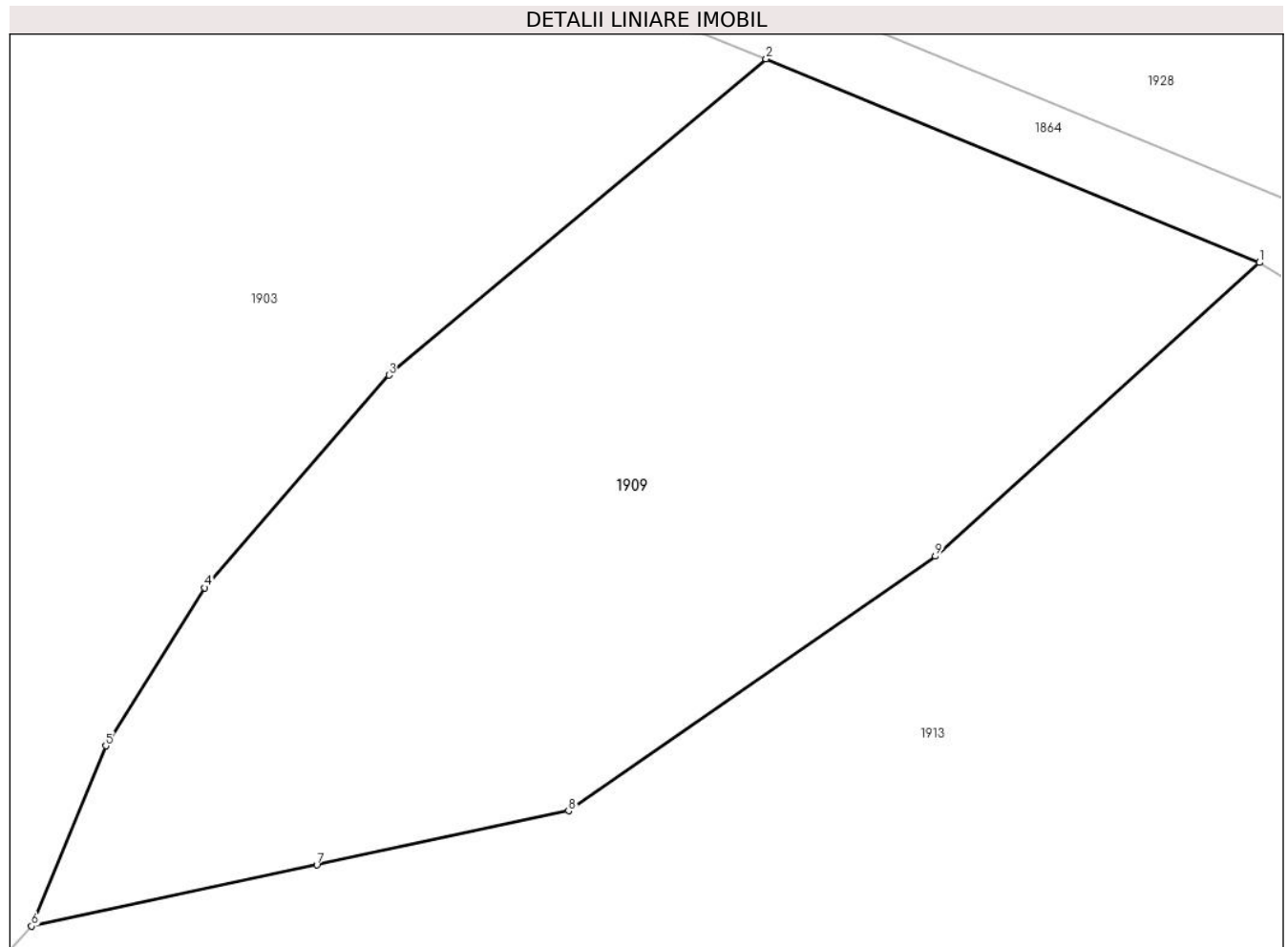
C. Partea III. SARCINI .

Inscrieri privind dezmembramintele dreptului de proprietate, drepturi reale de garanție și sarcini	Referințe
NU SUNT	

Teren

Nr cadastral	Suprafața (mp)*	Observații / Referințe
62987	1.600	

* Suprafața este determinată în planul de proiecție Stereo 70.



Date referitoare la teren

Crt	Categorie folosință	Intra vilan	Suprafața (mp)	Tarla	Parcelă	Nr. topo	Observații / Referințe
1	padure	NU	1.600	22	249/1	-	

Lungime Segmente

1) Valorile lungimilor segmentelor sunt obținute din proiecție în plan.

Punct început	X / Y	Punct sfârșit	X / Y	Lungime segment (** (m)
1	325.358,821 450.087,483	2	325.330,077 450.099,33	31.09
2	325.330,077 450.099,33	3	325.308,1 450.080,936	28.659
3	325.308,1 450.080,936	4	325.297,38 450.068,552	16.379
4	325.297,38 450.068,552	5	325.291,61 450.059,355	10.857
5	325.291,61 450.059,355	6	325.287,281 450.048,862	11.351

Punct început	X / Y	Punct sfârşit	X / Y	Lungime segment (** (m)
6	325.287,281 450.048,862	7	325.303,904 450.052,423	17.0
7	325.303,904 450.052,423	8	325.318,571 450.055,566	15.0
8	325.318,571 450.055,566	9	325.339,935 450.070,384	26.0
9	325.339,935 450.070,384	1	325.358,821 450.087,483	25.477

** Lungimile segmentelor sunt determinate în planul de proiecție Stereo 70 și sunt rotunjite la 1 milimetru.

*** Distanța dintre puncte este formată din segmente cumulate ce sunt mai mici decât valoarea 1 milimetru.

**DATE DESPRE IMOBILUL NR. 1910**

Oficiul de Cadastru și Publicitate Imobiliară HUNEDOARA
Biroul de Cadastru și Publicitate Imobiliară Hateg

A. Partea I. Descrierea imobilului

TEREN Extravilan

Adresa: Jud. Hunedoara

Nr. Crt	Nr cadastral Nr. topografic	Suprafața* (mp)	Observații / Referințe
A1		6.700	Sector cadastral:2 Teren neimprejmuit;

B. Partea II. Proprietari și acte

Inscrieri privitoare la dreptul de proprietate și alte drepturi reale		Referințe
1 / 10/07/2023		
Act Administrativ nr. 91054/84, din 05/06/2002 emis de CJPSDPAT HUNEDOARA;		
B1	Intabulare, drept de PROPRIETATE, dobandit prin Reconstituire, cota actuala 1/1 1) CRISTIAN LUCRETIA 2) CRISTIAN ADAM	A1

C. Partea III. SARCINI .

Inscrieri privind dezmembramintele dreptului de proprietate, drepturi reale de garanție și sarcini	Referințe
NU SUNT	

Teren

Nr cadastral	Suprafața (mp)*	Observații / Referințe
	6.700	

* Suprafața este determinată în planul de proiecție Stereo 70.



Date referitoare la teren

Crt	Categorie folosință	Intravilan	Suprafața (mp)	Tarla	Parcelă	Nr. topo	Observații / Referințe
1	padure	NU	6.700	25	274/12	-	

Lungime Segmente

1) Valorile lungimilor segmentelor sunt obținute din proiecție în plan.

Punct început	X / Y	Punct sfârșit	X / Y	Lungime segment (** (m)
1	325.343,848 449.888,175	2	325.332,99 449.895,745	13.236
2	325.332,99 449.895,745	3	325.283,273 449.762,944	141.802
3	325.283,273 449.762,944	4	325.332,475 449.749,591	50.982
4	325.332,475 449.749,591	5	325.375,864 449.865,49	123.755
5	325.375,864 449.865,49	6	325.363,313 449.871,769	14.034

Punct început	X / Y	Punct sfârşit	X / Y	Lungime segment (** (m)
6	325.363,313 449.871,769	1	325.343,848 449.888,175	25.457

** Lungimile segmentelor sunt determinate în planul de proiecţie Stereo 70 şi sunt rotunjite la 1 milimetru.

*** Distanţa dintre puncte este formată din segmente cumulate ce sunt mai mici decât valoarea 1 milimetru.

**DATE DESPRE IMOBILUL NR. 1911**

Oficiul de Cadastru și Publicitate Imobiliară HUNEDOARA
Biroul de Cadastru și Publicitate Imobiliară Hateg

A. Partea I. Descrierea imobilului

TEREN Extravilan

Adresa: Jud. Hunedoara

Nr. Crt	Nr cadastral Nr. topografic	Suprafața* (mp)	Observații / Referințe
A1		12.000	Sector cadastral:2 Teren neimprejmuit;

B. Partea II. Proprietari și acte

Inscrieri privitoare la dreptul de proprietate și alte drepturi reale	Referințe
1 / 10/07/2023	
Act Administrativ nr. 91054/215, din 23/06/2005 emis de CJPSDPAT HUNEDOARA;	
B1	A1
Intabulare, drept de PROPRIETATE, dobandit prin Reconstituire, cota actuala 1/1 1) DREMESC PETRU	

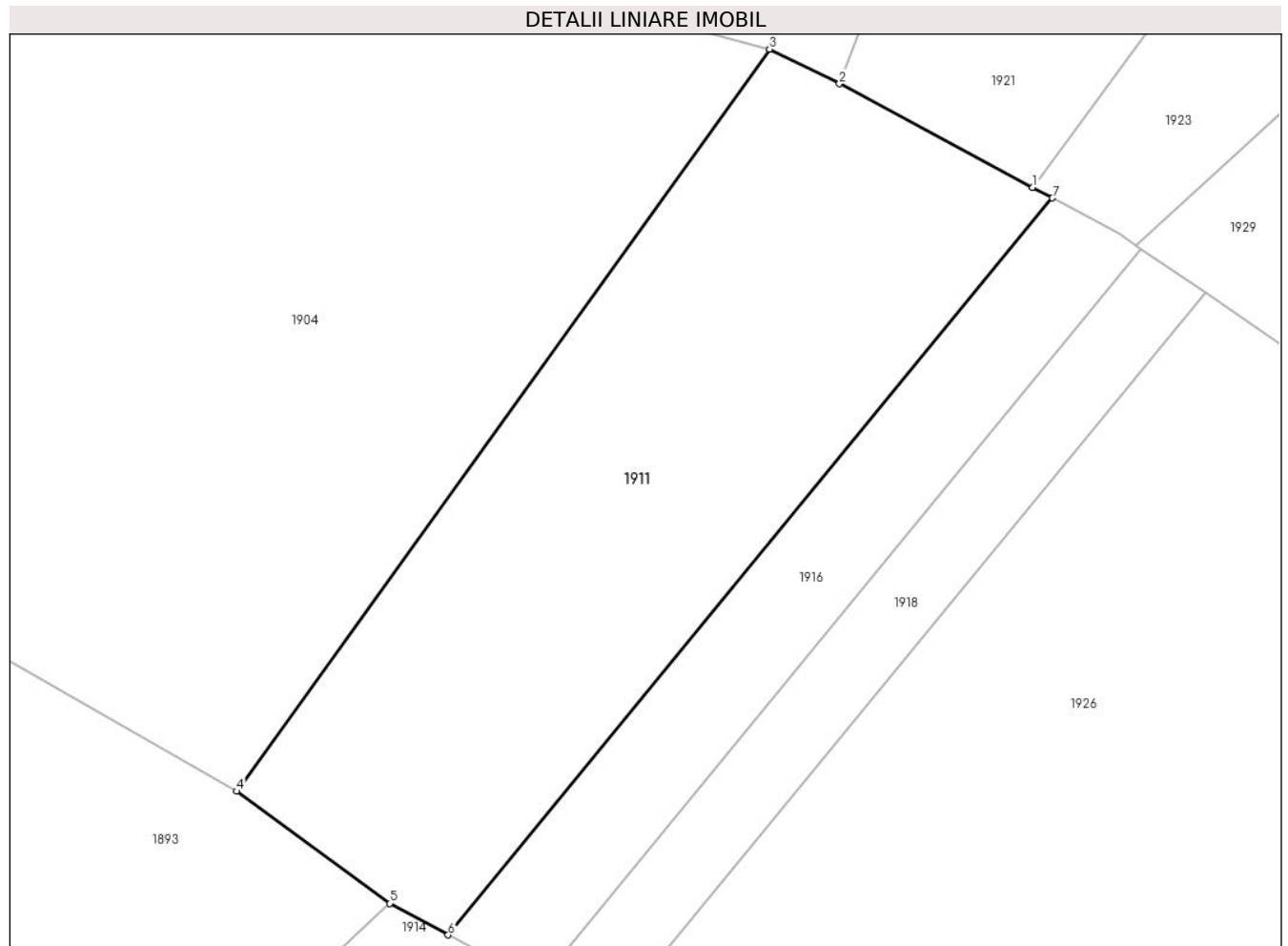
C. Partea III. SARCINI .

Inscrieri privind dezmembramintele dreptului de proprietate, drepturi reale de garanție și sarcini	Referințe
NU SUNT	

Teren

Nr cadastral	Suprafața (mp)*	Observații / Referințe
	12.000	

* Suprafața este determinată în planul de proiecție Stereo 70.



Date referitoare la teren

Crt	Categorie folosință	Intravilan	Suprafața (mp)	Tarla	Parcelă	Nr. topo	Observații / Referințe
1	faneata	NU	12.000	25	285	-	Împădurită

Lungime Segmente

1) Valorile lungimilor segmentelor sunt obținute din proiecție în plan.

Punct început	X / Y	Punct sfârșit	X / Y	Lungime segment (** (m)
1	325.426,962 449.709,811	2	325.386,037 449.731,762	46.44
2	325.386,037 449.731,762	3	325.371,196 449.739,083	16.548
3	325.371,196 449.739,083	4	325.258,164 449.581,903	193.602
4	325.258,164 449.581,903	5	325.290,611 449.558,177	40.196
5	325.290,611 449.558,177	6	325.303,036 449.551,487	14.112

Punct început	X / Y	Punct sfârşit	X / Y	Lungime segment (** (m)
6	325.303,036 449.551,487	7	325.431,181 449.707,548	201.931
7	325.431,181 449.707,548	1	325.426,962 449.709,811	4.788

** Lungimile segmentelor sunt determinate în planul de proiecţie Stereo 70 şi sunt rotunjite la 1 milimetru.

*** Distanţa dintre puncte este formată din segmente cumulate ce sunt mai mici decât valoarea 1 milimetru.

**DATE DESPRE IMOBILUL NR. 1912**

Oficiul de Cadastru și Publicitate Imobiliară HUNEDOARA
Biroul de Cadastru și Publicitate Imobiliară Hateg

A. Partea I. Descrierea imobilului

TEREN Extravilan

Adresa: Jud. Hunedoara

Nr. Crt	Nr cadastral Nr. topografic	Suprafața* (mp)	Observații / Referințe
A1	61441	34.945	Sector cadastral:2 Teren neimprejmuit;

B. Partea II. Proprietari și acte

Inscrieri privitoare la dreptul de proprietate și alte drepturi reale	Referințe
21286 / 07/07/2023	
Act Notarial nr. 83, din 06/07/2023 emis de NP Lupulescu Catalin Marius;	
B1	A1
Intabulare, drept de PROPRIETATE, dobandit prin Succesiune, cota actuala 1/1	
1) IORDAN FLORIN	

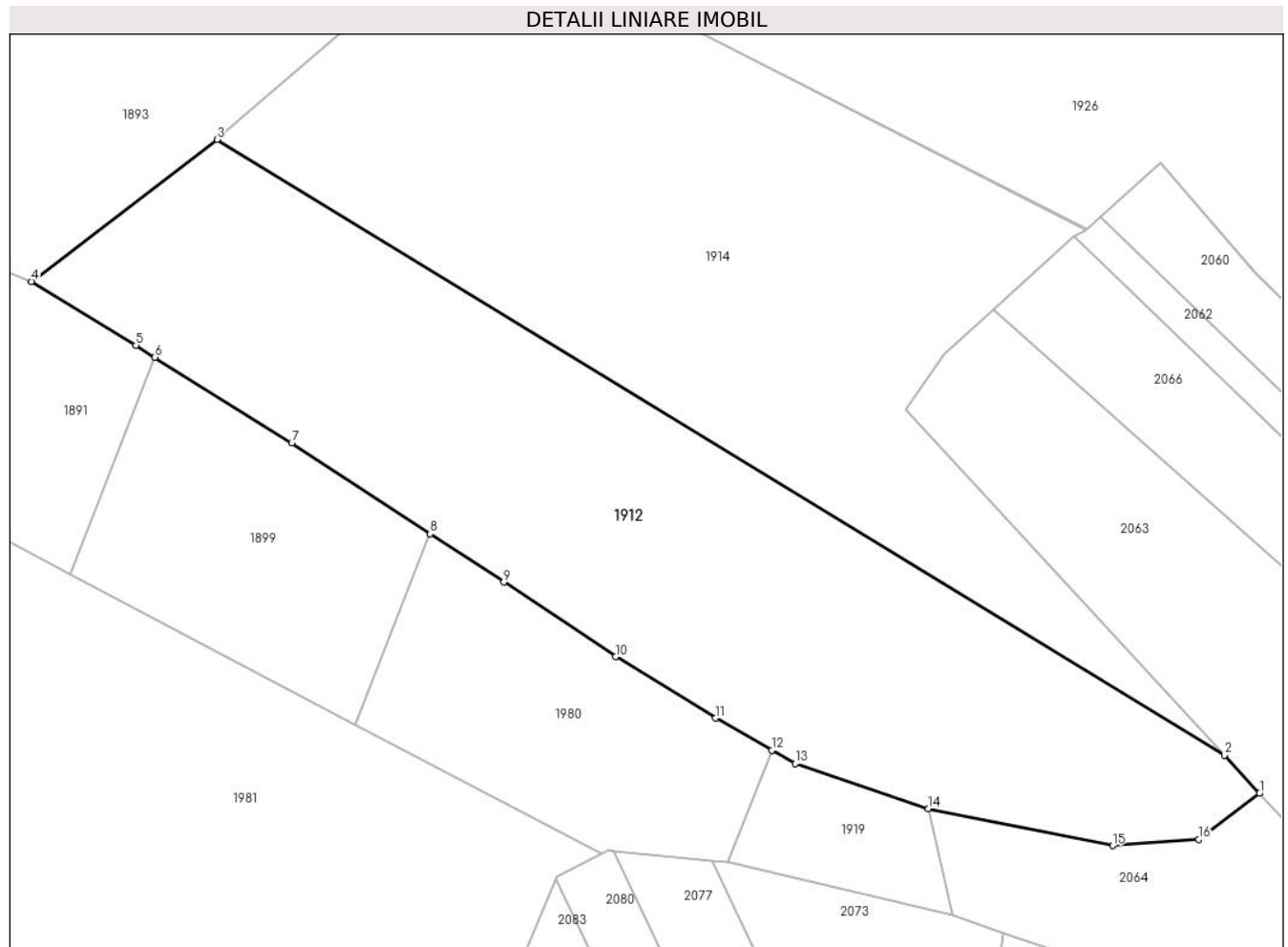
C. Partea III. SARCINI .

Inscrieri privind dezmembramintele dreptului de proprietate, drepturi reale de garanție și sarcini	Referințe
NU SUNT	

Teren

Nr cadastral	Suprafața (mp)*	Observații / Referințe
61441	34.945	

* Suprafața este determinată în planul de proiecție Stereo 70.



Date referitoare la teren

Crt	Categorie folosință	Intra vilan	Suprafața (mp)	Tarla	Parcelă	Nr. topo	Observații / Referințe
1	padure	NU	34.945	25	274/28	-	

Lungime Segmente

1) Valorile lungimilor segmentelor sunt obținute din proiecție în plan.

Punct început	X / Y	Punct sfârșit	X / Y	Lungime segment (** (m)
1	325.578,545 449.236,244	2	325.565,725 449.250,15	18.914
2	325.565,725 449.250,15	3	325.197,744 449.474,942	431.209
3	325.197,744 449.474,942	4	325.129,999 449.423,113	85.297
4	325.129,999 449.423,113	5	325.168,165 449.399,778	44.734
5	325.168,165 449.399,778	6	325.175,112 449.395,437	8.192

Punct început	X / Y	Punct sfârşit	X / Y	Lungime segment (** (m)
6	325.175,112 449.395,437	7	325.225,067 449.364,227	58.903
7	325.225,067 449.364,227	8	325.275,671 449.330,99	60.543
8	325.275,671 449.330,99	9	325.302,478 449.313,382	32.073
9	325.302,478 449.313,382	10	325.343,318 449.286,138	49.093
10	325.343,318 449.286,138	11	325.379,918 449.263,703	42.929
11	325.379,918 449.263,703	12	325.400,445 449.252,036	23.611
12	325.400,445 449.252,036	13	325.408,966 449.247,193	9.801
13	325.408,966 449.247,193	14	325.457,611 449.230,614	51.393
14	325.457,611 449.230,614	15	325.524,864 449.217,145	68.588
15	325.524,864 449.217,145	16	325.556,354 449.219,528	31.58
16	325.556,354 449.219,528	1	325.578,545 449.236,244	27.782

** Lungimile segmentelor sunt determinate în planul de proiecție Stereo 70 și sunt rotunjite la 1 milimetru.

*** Distanța dintre puncte este formată din segmente cumulate ce sunt mai mici decât valoarea 1 milimetru.

**DATE DESPRE IMOBILUL NR. 1913**

Oficiul de Cadastru și Publicitate Imobiliară HUNEDOARA
Biroul de Cadastru și Publicitate Imobiliară Hateg

A. Partea I. Descrierea imobilului

TEREN Extravilan

Adresa: Jud. Hunedoara

Nr. Crt	Nr cadastral Nr. topografic	Suprafața* (mp)	Observații / Referințe
A1		14.000	Sector cadastral:2 Teren neimprejmuit;

B. Partea II. Proprietari și acte

Inscrieri privitoare la dreptul de proprietate și alte drepturi reale	Referințe
1 / 10/07/2023	
Act Administrativ nr. 20/1819, din 22/02/2008 emis de CJPSDPAT HUNEDOARA;	
B1 Intabulare, drept de PROPRIETATE, dobandit prin Reconstituire, cota actuala 1/1 1) ILIONI EVA	A1

C. Partea III. SARCINI .

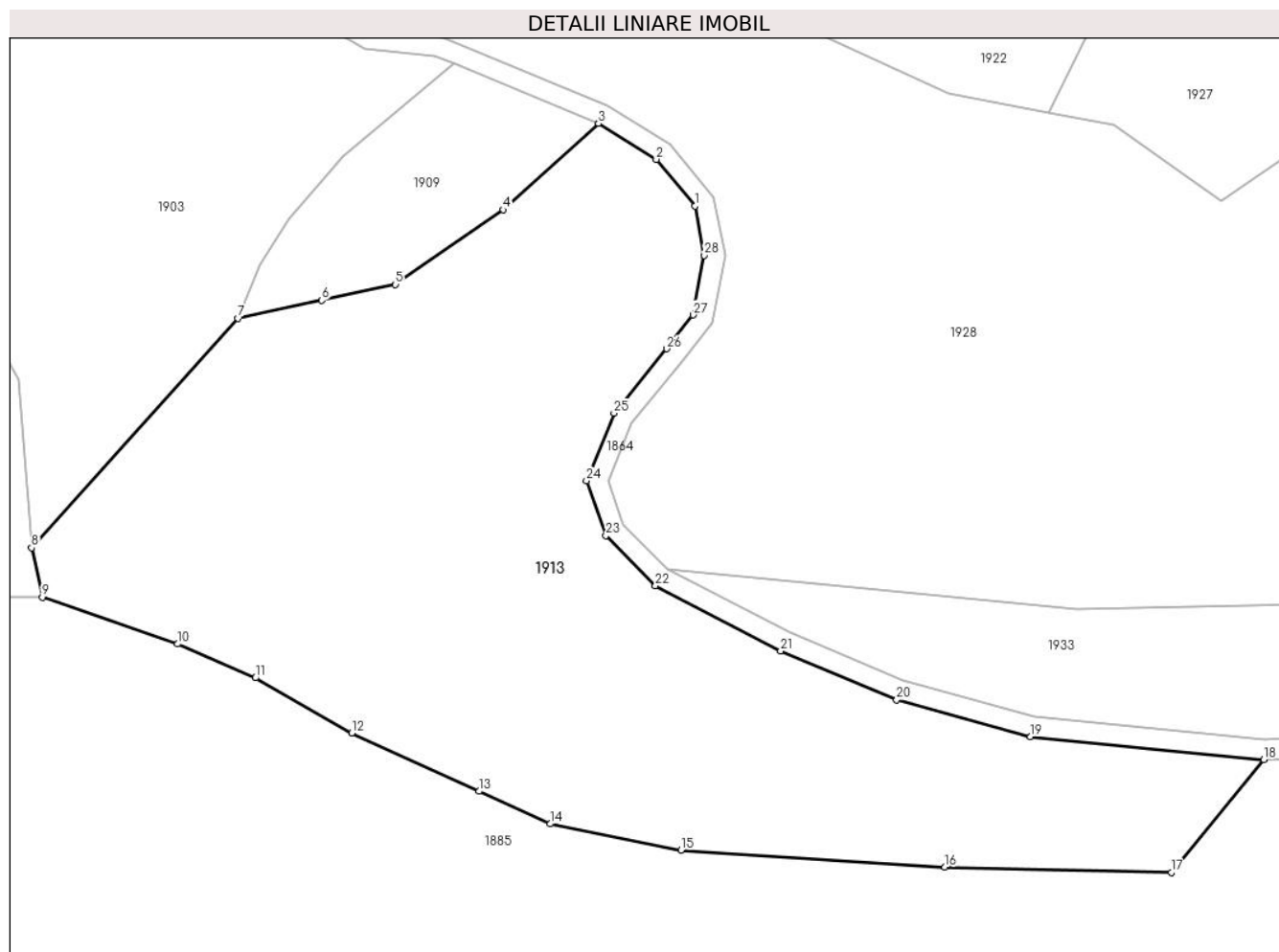
Inscrieri privind dezmembramintele dreptului de proprietate, drepturi reale de garanție și sarcini	Referințe
NU SUNT	

Anexa Nr. 1 La Partea I

Teren

Nr cadastral	Suprafața (mp)*	Observații / Referințe
	14.000	

* Suprafața este determinată în planul de proiecție Stereo 70.



Date referitoare la teren

Crt	Categorie folosință	Intravilan	Suprafața (mp)	Tarla	Parcelă	Nr. topo	Observații / Referințe
1	padure	NU	14.000	25	267	-	

Lungime Segmente

1) Valorile lungimilor segmentelor sunt obținute din proiecție în plan.

Punct început	X / Y	Punct sfârșit	X / Y	Lungime segment (** (m)
1	325.377,96 450.071,136	2	325.370,295 450.080,369	12.0
3	325.358,821 450.087,483	4	325.339,935 450.070,384	25.477
5	325.318,571 450.055,566	6	325.303,904 450.052,423	15.0
7	325.287,281 450.048,862	8	325.246,369 450.003,34	61.205
9	325.248,521 449.993,575	10	325.275,359 449.984,285	28.4

Punct început	X / Y	Punct sfârșit	X / Y	Lungime segment (** (m)
2	325.370,295 450.080,369	3	325.358,821 450.087,483	13.5
4	325.339,935 450.070,384	5	325.318,571 450.055,566	26.0
6	325.303,904 450.052,423	7	325.287,281 450.048,862	17.0
8	325.246,369 450.003,34	9	325.248,521 449.993,575	9.999
10	325.275,359 449.984,285	11	325.290,759 449.977,572	16.8

Punct început	X / Y	Punct sfârşit	X / Y	Lungime segment (** (m)
11	325.290,759 449.977,572	12	325.309,875 449.966,641	22.021
13	325.335,102 449.955,093	14	325.349,207 449.948,622	15.519
15	325.375,193 449.943,429	16	325.427,531 449.940,065	52.446
17	325.472,475 449.938,981	18	325.490,799 449.961,387	28.945
19	325.444,523 449.965,954	20	325.417,993 449.973,192	27.5
21	325.394,967 449.982,927	22	325.370,105 449.995,807	28.0
23	325.360,293 450.005,793	24	325.356,436 450.016,628	11.501
25	325.361,891 450.030,062	26	325.372,379 450.042,8	16.5
27	325.377,576 450.049,527	28	325.379,83 450.061,313	12.0

Punct început	X / Y	Punct sfârşit	X / Y	Lungime segment (** (m)
12	325.309,875 449.966,641	13	325.335,102 449.955,093	27.745
14	325.349,207 449.948,622	15	325.375,193 449.943,429	26.5
16	325.427,531 449.940,065	17	325.472,475 449.938,981	44.957
18	325.490,799 449.961,387	19	325.444,523 449.965,954	46.501
20	325.417,993 449.973,192	21	325.394,967 449.982,927	24.999
22	325.370,105 449.995,807	23	325.360,293 450.005,793	14.0
24	325.356,436 450.016,628	25	325.361,891 450.030,062	14.499
26	325.372,379 450.042,8	27	325.377,576 450.049,527	8.501
28	325.379,83 450.061,313	1	325.377,96 450.071,136	9.999

** Lungimile segmentelor sunt determinate în planul de proiecție Stereo 70 și sunt rotunjite la 1 milimetru.

*** Distanța dintre puncte este formată din segmente cumulate ce sunt mai mici decât valoarea 1 milimetru.

**DATE DESPRE IMOBILUL NR. 1914**

Oficiul de Cadastru și Publicitate Imobiliară HUNEDOARA
Biroul de Cadastru și Publicitate Imobiliară Hateg

A. Partea I. Descrierea imobilului

TEREN Extravilan

Adresa: Jud. Hunedoara

Nr. Crt	Nr cadastral Nr. topografic	Suprafața* (mp)	Observații / Referințe
A1		36.000	Sector cadastral:2 Teren neimprejmuit;

B. Partea II. Proprietari și acte

Inscrieri privitoare la dreptul de proprietate și alte drepturi reale		Referințe
1 / 10/07/2023		
Act Administrativ nr. 91054/99, din 10/06/2003 emis de CJPSDPAT HUNEDOARA;		
B1	Intabulare, drept de PROPRIETATE, dobandit prin Reconstituire, cota actuala 1/1 1) HIBAIS VIOLIN	A1

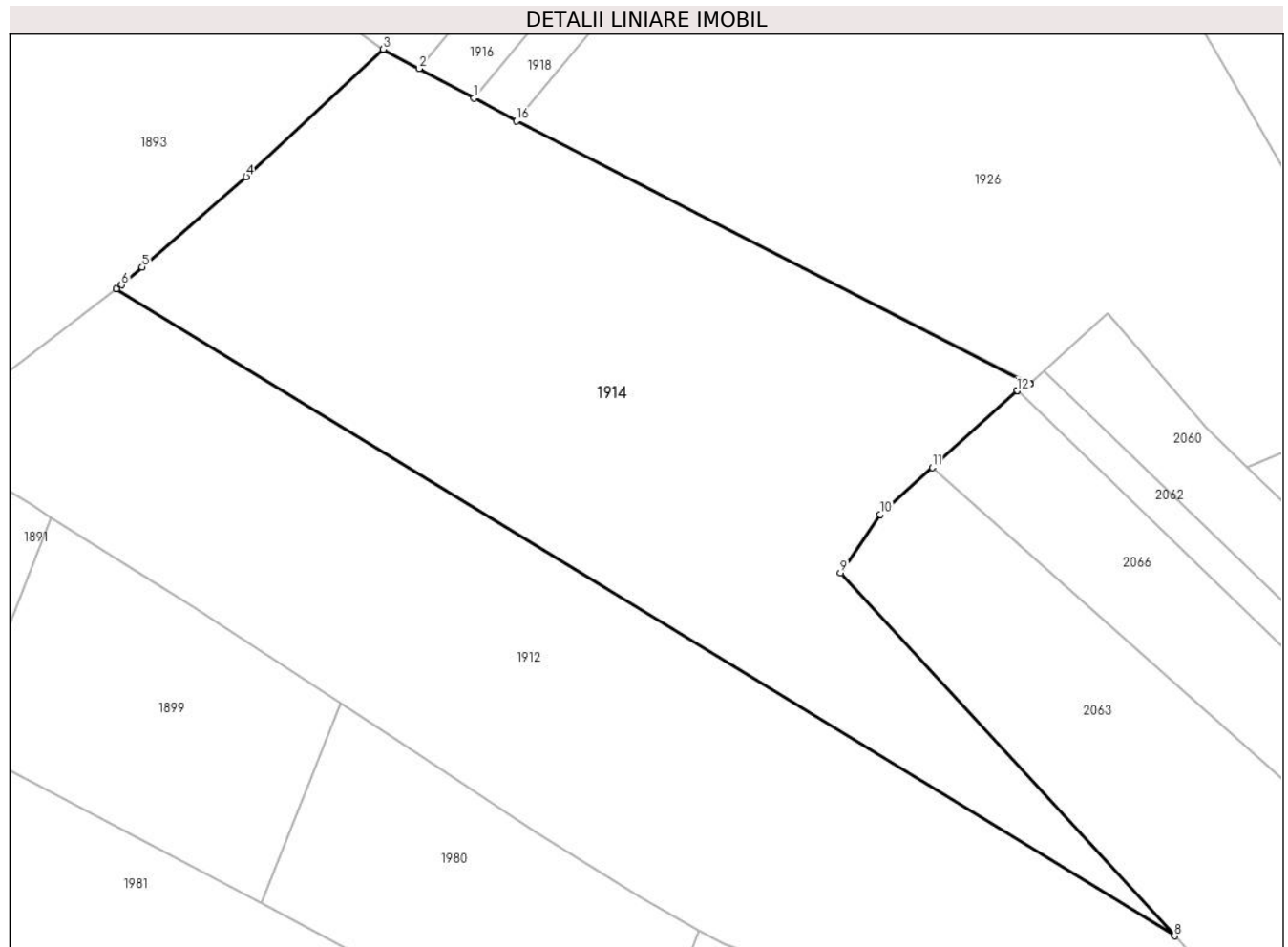
C. Partea III. SARCINI .

Inscrieri privind dezmembramintele dreptului de proprietate, drepturi reale de garanție și sarcini	Referințe
NU SUNT	

Teren

Nr cadastral	Suprafața (mp)*	Observații / Referințe
	36.000	

* Suprafața este determinată în planul de proiecție Stereo 70.



Date referitoare la teren

Crt	Categorie folosință	Intravilan	Suprafața (mp)	Tarla	Parcelă	Nr. topo	Observații / Referințe
1	padure	NU	36.000	25	274/29	-	

Lungime Segmente

1) Valorile lungimilor segmentelor sunt obținute din proiecție în plan.

Punct început	X / Y	Punct sfârșit	X / Y	Lungime segment (** (m)
1	325.322,148 449.541,196	2	325.303,036 449.551,487	21.707
2	325.303,036 449.551,487	3	325.290,61 449.558,177	14.112
3	325.290,61 449.558,177	4	325.242,9 449.513,866	65.113
4	325.242,9 449.513,866	5	325.206,71 449.482,523	47.876
5	325.206,71 449.482,523	6	325.199,572 449.476,341	9.443

Punct început	X / Y	Punct sfârşit	X / Y	Lungime segment (** (m)
6	325.199,572 449.476,341	7	325.197,744 449.474,942	2.302
7	325.197,744 449.474,942	8	325.565,725 449.250,15	431.209
8	325.565,725 449.250,15	9	325.449,484 449.376,232	171.489
9	325.449,484 449.376,232	10	325.463,359 449.396,586	24.633
10	325.463,359 449.396,586	11	325.481,449 449.412,926	24.377
11	325.481,449 449.412,926	12	325.510,924 449.439,548	39.718
12	325.510,924 449.439,548	13	325.510,93 449.439,551	0.007
13	325.510,93 449.439,551	14	325.515,412 449.441,936	5.077
14	325.515,412 449.441,936	15	325.515,664 449.442,164	0.34
15	325.515,664 449.442,164	16	325.336,918 449.533,242	200.612
16	325.336,918 449.533,242	1	325.322,148 449.541,196	16.776

** Lungimile segmentelor sunt determinate în planul de proiecție Stereo 70 și sunt rotunjite la 1 milimetru.

*** Distanța dintre puncte este formată din segmente cumulate ce sunt mai mici decât valoarea 1 milimetru.

**DATE DESPRE IMOBILUL NR. 1915**

Oficiul de Cadastru și Publicitate Imobiliară HUNEDOARA
Biroul de Cadastru și Publicitate Imobiliară Hateg

A. Partea I. Descrierea imobilului

TEREN Extravilan

Adresa: Jud. Hunedoara

Nr. Crt	Nr cadastral Nr. topografic	Suprafața* (mp)	Observații / Referințe
A1		4.933	Sector cadastral:2 Teren neimprejmuit;

B. Partea II. Proprietari și acte

Inscrieri privitoare la dreptul de proprietate și alte drepturi reale	Referințe
1 / 10/07/2023	
Act Normativ nr. 7, din 13/03/1996 emis de Parlamentul României;	
B1	A1
Intabulare, drept de PROPRIETATE, dobandit prin Lege, cota actuala 1/1	
1) COMUNA SARMIZEGETUSA-REZERVA COMISIEI LOCALE DE FOND FUNCJAR , CIF:4633293	

C. Partea III. SARCINI .

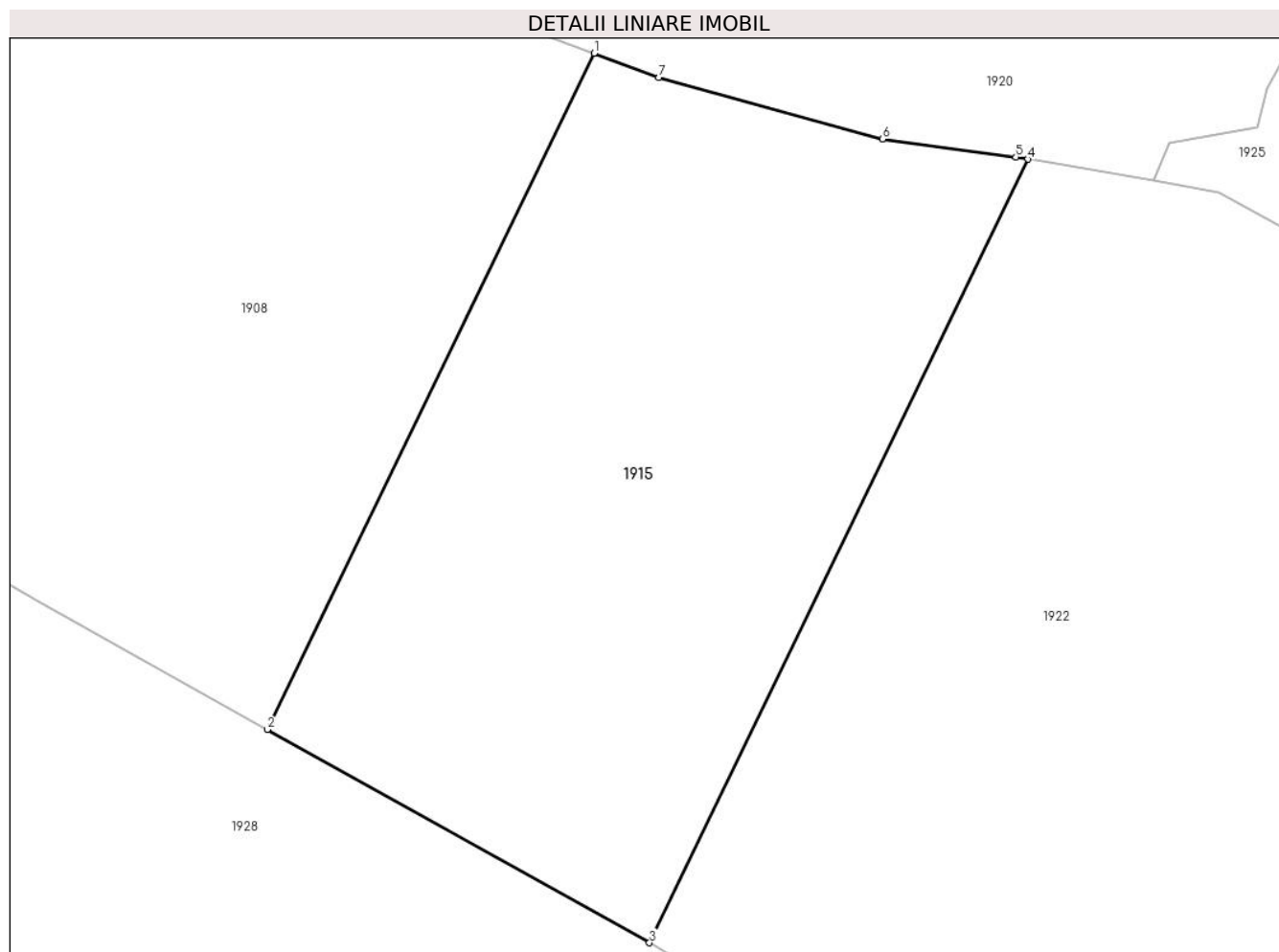
Inscrieri privind dezmembramintele dreptului de proprietate, drepturi reale de garanție și sarcini	Referințe
NU SUNT	

Anexa Nr. 1 La Partea I

Teren

Nr cadastral	Suprafața (mp)*	Observații / Referințe
	4.933	

* Suprafața este determinată în planul de proiecție Stereo 70.



Date referitoare la teren

Crt	Categorie folosință	Intra vilan	Suprafața (mp)	Tarla	Parcelă	Nr. topo	Observații / Referințe
1	faneata	NU	4.933	-	265	-	Împădurită

Lungime Segmente

1) Valorile lungimilor segmentelor sunt obținute din proiecție în plan.

Punct început	X / Y	Punct sfârșit	X / Y	Lungime segment (** (m)
1	325.371,211 450.225,036	2	325.332,411 450.144,793	89.131
2	325.332,411 450.144,793	3	325.377,796 450.119,49	51.962
3	325.377,796 450.119,49	4	325.422,752 450.212,465	103.273
4	325.422,752 450.212,465	5	325.421,295 450.212,715	1.478
5	325.421,295 450.212,715	6	325.405,438 450.214,846	16.0

Punct început	X / Y	Punct sfârșit	X / Y	Lungime segment (** (m)
6	325.405,438 450.214,846	7	325.378,928 450.222,159	27.5
7	325.378,928 450.222,159	1	325.371,211 450.225,036	8.236

** Lungimile segmentelor sunt determinate în planul de proiecție Stereo 70 și sunt rotunjite la 1 milimetru.

*** Distanța dintre puncte este formată din segmente cumulate ce sunt mai mici decât valoarea 1 milimetru.

**DATE DESPRE IMOBILUL NR. 1916**

Oficiul de Cadastru și Publicitate Imobiliară HUNEDOARA
Biroul de Cadastru și Publicitate Imobiliară Hateg

A. Partea I. Descrierea imobilului

TEREN Extravilan

Adresa: Jud. Hunedoara

Nr. Crt	Nr cadastral Nr. topografic	Suprafața* (mp)	Observații / Referințe
A1		4.300	Sector cadastral:2 Teren neimprejmuit;

B. Partea II. Proprietari și acte

Inscrieri privitoare la dreptul de proprietate și alte drepturi reale		Referințe
1 / 10/07/2023		
Act Administrativ nr. 91054/104, din 10/06/2003 emis de CJPSDPAT HUNEDOARA;		
B1	Intabulare, drept de PROPRIETATE, dobandit prin Reconstituire, cota actuala 1/1 1) VIDA ANUTA	A1

C. Partea III. SARCINI .

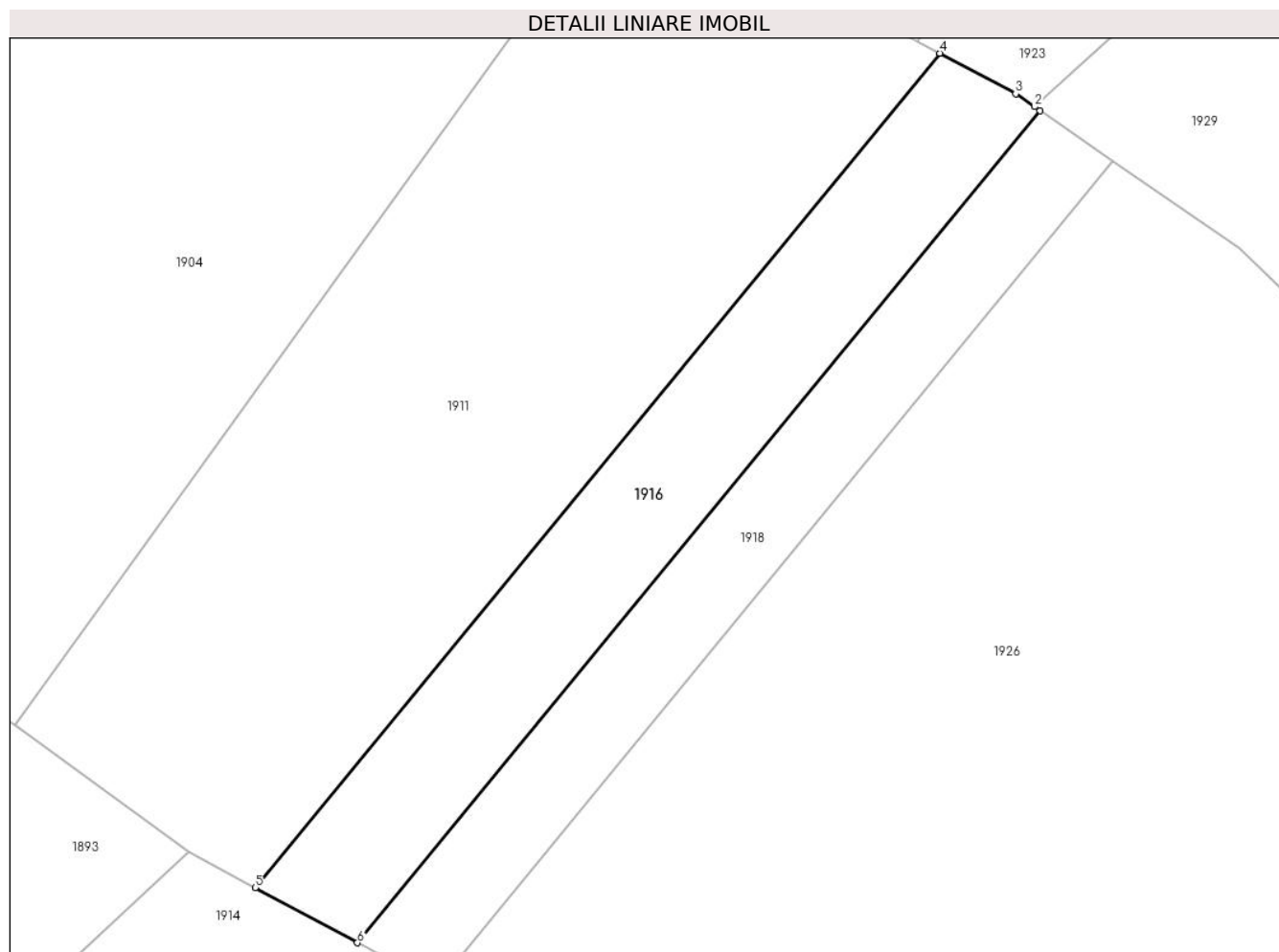
Inscrieri privind dezmembramintele dreptului de proprietate, drepturi reale de garanție și sarcini	Referințe
NU SUNT	

Anexa Nr. 1 La Partea I

Teren

Nr cadastral	Suprafața (mp)*	Observații / Referințe
	4.300	

* Suprafața este determinată în planul de proiecție Stereo 70.



Date referitoare la teren

Crt	Categorie folosință	Intra vilan	Suprafața (mp)	Tarla	Parcelă	Nr. topo	Observații / Referințe
1	padure	NU	4.300	25	274/22	-	

Lungime Segmente

1) Valorile lungimilor segmentelor sunt obținute din proiecție în plan.

Punct început	X / Y	Punct sfârșit	X / Y	Lungime segment (** (m)
1	325.449,927 449.696,811	2	325.448,869 449.697,536	1.283
2	325.448,869 449.697,536	3	325.445,358 449.699,944	4.257
3	325.445,358 449.699,944	4	325.431,181 449.707,548	16.088
4	325.431,181 449.707,548	5	325.303,036 449.551,487	201.931
5	325.303,036 449.551,487	6	325.322,148 449.541,196	21.707

Punct început	X / Y	Punct sfârșit	X / Y	Lungime segment (** (m)
6	325.322,148 449.541,196	1	325.449,927 449.696,811	201.354

** Lungimile segmentelor sunt determinate în planul de proiecție Stereo 70 și sunt rotunjite la 1 milimetru.

*** Distanța dintre puncte este formată din segmente cumulate ce sunt mai mici decât valoarea 1 milimetru.

**DATE DESPRE IMOBILUL NR. 1917**

Oficiul de Cadastru și Publicitate Imobiliară HUNEDOARA
Biroul de Cadastru și Publicitate Imobiliară Hateg

A. Partea I. Descrierea imobilului

TEREN Extravilan

Adresa: Jud. Hunedoara

Nr. Crt	Nr cadastral Nr. topografic	Suprafața* (mp)	Observații / Referințe
A1		6.700	Sector cadastral:2 Teren neimprejmuit;

B. Partea II. Proprietari și acte

Inscrieri privitoare la dreptul de proprietate și alte drepturi reale	Referințe
1 / 10/07/2023	
Act Administrativ nr. 91054/87, din 05/06/2003 emis de CJPSDPAT HUNEDOARA;	
B1	A1
Intabulare, drept de PROPRIETATE, dobandit prin Reconstituire, cota actuala 1/1 1) RAZVAN IOAN	

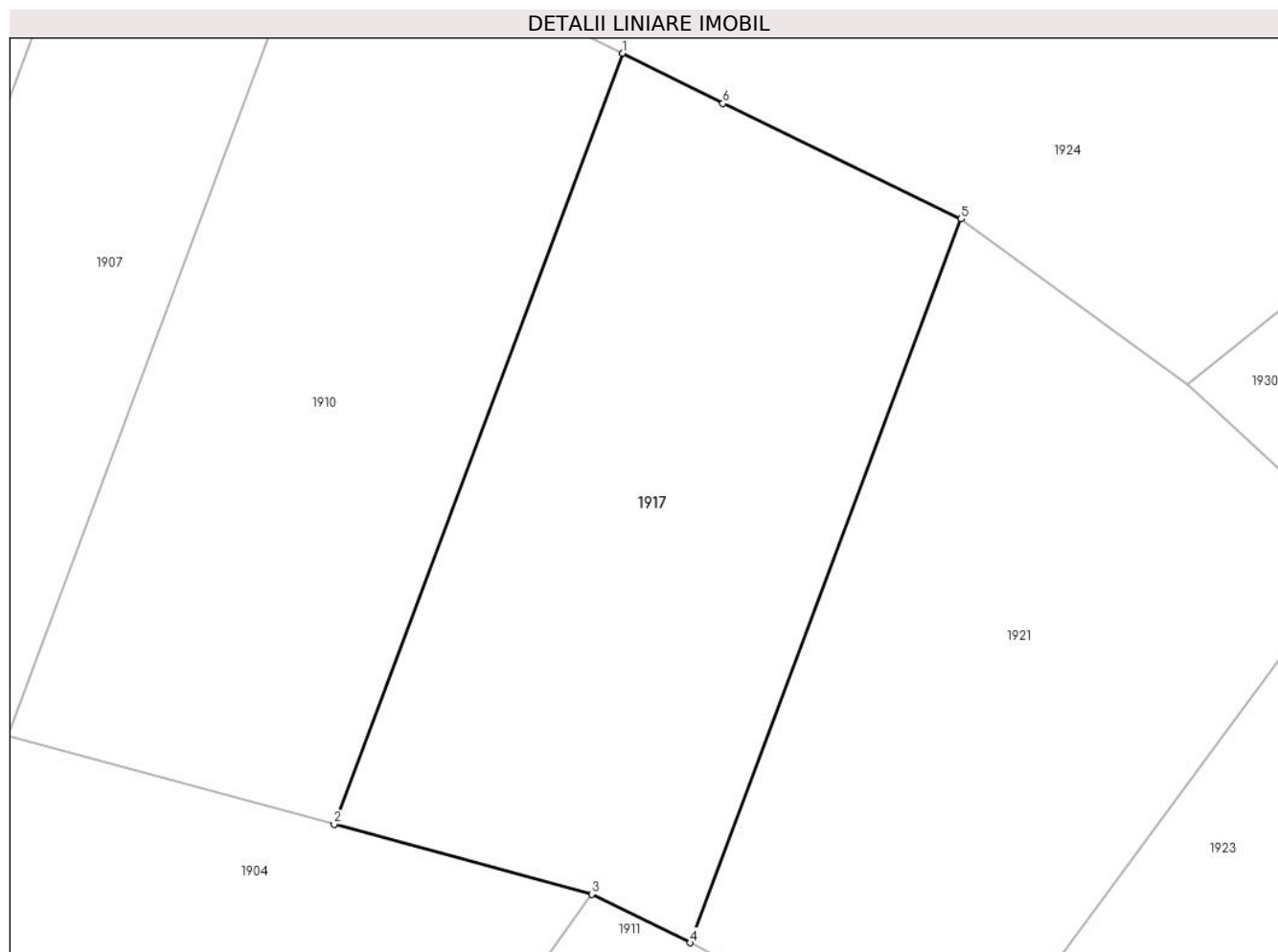
C. Partea III. SARCINI .

Inscrieri privind dezmembramintele dreptului de proprietate, drepturi reale de garanție și sarcini	Referințe
NU SUNT	

Teren

Nr cadastral	Suprafața (mp)*	Observații / Referințe
	6.700	

* Suprafața este determinată în planul de proiecție Stereo 70.



Date referitoare la teren

Crt	Categorie folosință	Intra vilan	Suprafața (mp)	Tarla	Parcelă	Nr. topo	Observații / Referințe
1	padure	NU	6.700	25	274/13	-	

Lungime Segmente

1) Valorile lungimilor segmentelor sunt obținute din proiecție în plan.

Punct început	X / Y	Punct sfârșit	X / Y	Lungime segment (** (m)
1	325.375,864 449.865,49	2	325.332,475 449.749,591	123.755
2	325.332,475 449.749,591	3	325.371,196 449.739,083	40.121
3	325.371,196 449.739,083	4	325.386,037 449.731,762	16.548
4	325.386,037 449.731,762	5	325.426,773 449.840,576	116.189
5	325.426,773 449.840,576	6	325.390,952 449.857,942	39.809

Punct început	X / Y	Punct sfârşit	X / Y	Lungime segment (** (m)
6	325.390,952 449.857,942	1	325.375,864 449.865,49	16.871

** Lungimile segmentelor sunt determinate în planul de proiecţie Stereo 70 şi sunt rotunjite la 1 milimetru.

*** Distanţa dintre puncte este formată din segmente cumulate ce sunt mai mici decât valoarea 1 milimetru.

**DATE DESPRE IMOBILUL NR. 1918**

Oficiul de Cadastru și Publicitate Imobiliară HUNEDOARA
Biroul de Cadastru și Publicitate Imobiliară Hateg

A. Partea I. Descrierea imobilului

TEREN Extravilan

Adresa: Jud. Hunedoara

Nr. Crt	Nr cadastral Nr. topografic	Suprafața* (mp)	Observații / Referințe
A1		3.300	Sector cadastral:2 Teren neimprejmuit;

B. Partea II. Proprietari și acte

Inscrieri privitoare la dreptul de proprietate și alte drepturi reale	Referințe
1 / 10/07/2023	
Act Administrativ nr. 91054/105, din 10/06/2003 emis de CJPSDPAT HUNEDOARA;	
B1	A1
Intabulare, drept de PROPRIETATE, dobandit prin Reconstituire, cota actuala 1/1 1) VIDA DUMITRU	

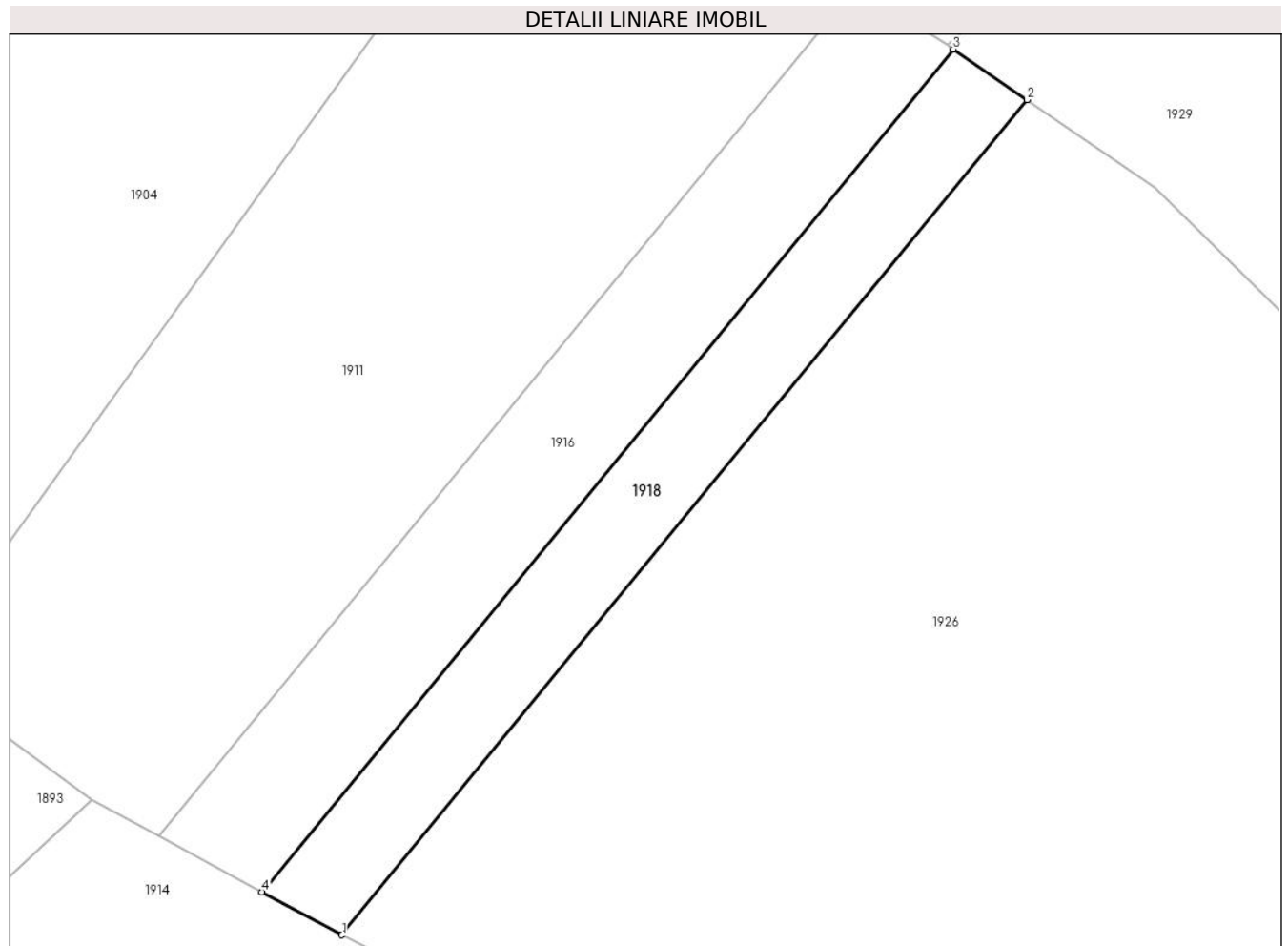
C. Partea III. SARCINI .

Inscrieri privind dezmembramintele dreptului de proprietate, drepturi reale de garanție și sarcini	Referințe
NU SUNT	

Teren

Nr cadastral	Suprafața (mp)*	Observații / Referințe
	3.300	

* Suprafața este determinată în planul de proiecție Stereo 70.



Date referitoare la teren

Crt	Categorie folosință	Intra vilan	Suprafața (mp)	Tarla	Parcelă	Nr. topo	Observații / Referințe
1	padure	NU	3.300	25	274/21	-	

Lungime Segmente

1) Valorile lungimilor segmentelor sunt obținute din proiecție în plan.

Punct început	X / Y	Punct sfârșit	X / Y	Lungime segment (** (m)
1	325.336,918 449.533,242	2	325.463,554 449.687,464	199.552
2	325.463,554 449.687,464	3	325.449,927 449.696,811	16.525
3	325.449,927 449.696,811	4	325.322,148 449.541,196	201.354
4	325.322,148 449.541,196	1	325.336,918 449.533,242	16.776

** Lungimile segmentelor sunt determinate în planul de proiecție Stereo 70 și sunt rotunjite la 1 milimetru.

***** Distanţa dintre puncte este formată din segmente cumulate ce sunt mai mici decât valoarea 1 milimetru.**

**DATE DESPRE IMOBILUL NR. 1919**

Oficiul de Cadastru și Publicitate Imobiliară HUNEDOARA
Biroul de Cadastru și Publicitate Imobiliară Hateg

A. Partea I. Descrierea imobilului

TEREN Extravilan

Adresa: Jud. Hunedoara

Nr. Crt	Nr cadastral Nr. topografic	Suprafața* (mp)	Observații / Referințe
A1		2.800	Sector cadastral:2 Teren neimprejmuit;

B. Partea II. Proprietari și acte

Inscrieri privitoare la dreptul de proprietate și alte drepturi reale		Referințe
1 / 10/07/2023		
Act Administrativ nr. 91054/430, din 03/04/2006 emis de CJPSDPAT HUNEDOARA;		
B1	Intabulare, drept de PROPRIETATE, dobandit prin Reconstituire, cota actuala 1/1 1) DRINCEANU IOZEFTA	A1

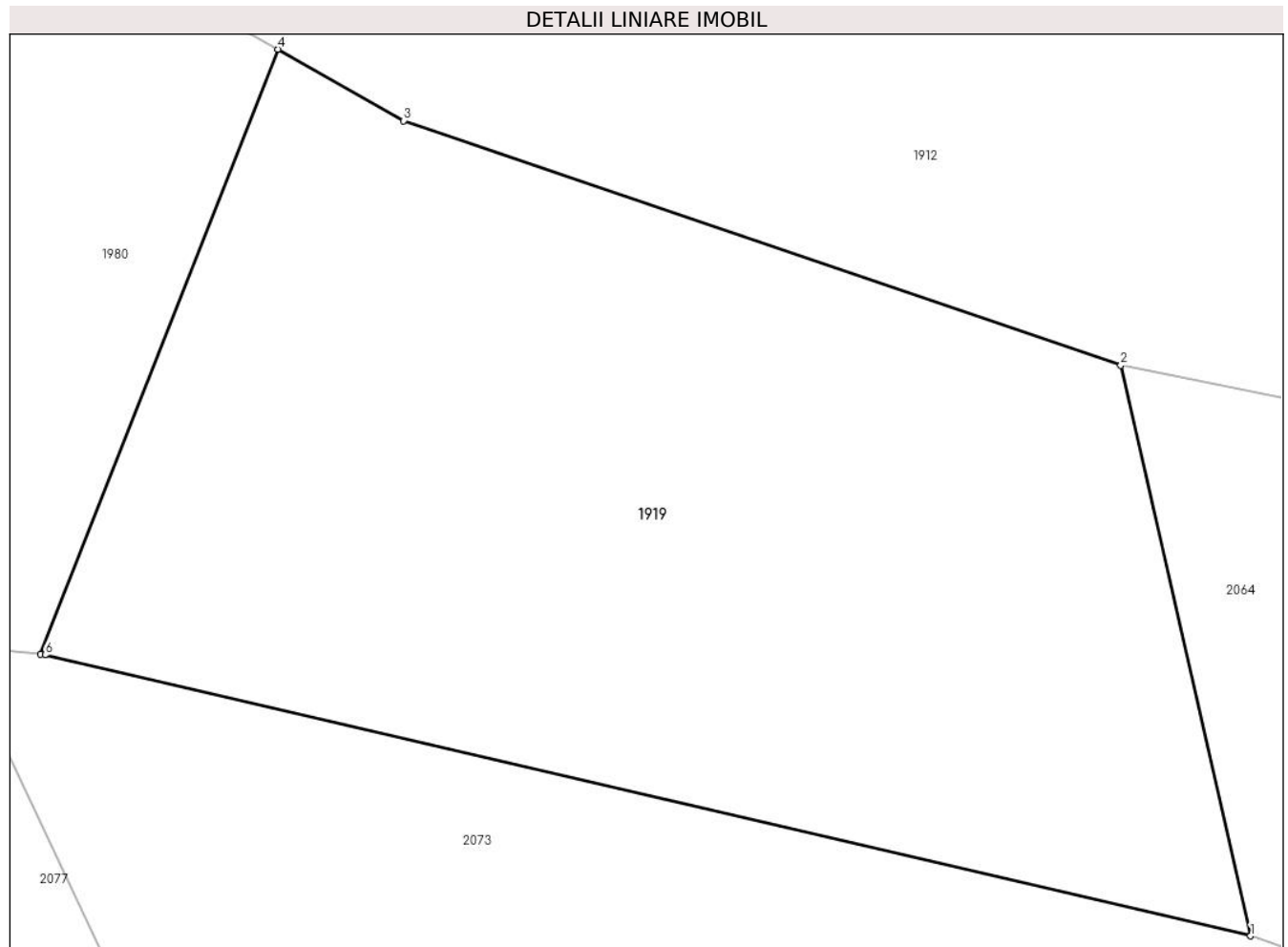
C. Partea III. SARCINI .

Inscrieri privind dezmembramintele dreptului de proprietate, drepturi reale de garanție și sarcini	Referințe
NU SUNT	

Teren

Nr cadastral	Suprafața (mp)*	Observații / Referințe
	2.800	

* Suprafața este determinată în planul de proiecție Stereo 70.



Date referitoare la teren

Crt	Categorie folosință	Intra vilan	Suprafața (mp)	Tarla	Parcelă	Nr. topo	Observații / Referințe
1	padure	NU	2.800	11	194/7	-	

Lungime Segmente

1) Valorile lungimilor segmentelor sunt obținute din proiecție în plan.

Punct început	X / Y	Punct sfârșit	X / Y	Lungime segment (** (m)
1	325.466,415 449.191,94	2	325.457,611 449.230,614	39.663
2	325.457,611 449.230,614	3	325.408,966 449.247,193	51.393
3	325.408,966 449.247,193	4	325.400,445 449.252,036	9.801
4	325.400,445 449.252,036	5	325.384,307 449.211,022	44.075
5	325.384,307 449.211,022	6	325.384,633 449.210,988	0.328

Punct început	X / Y	Punct sfârşit	X / Y	Lungime segment (** (m)
6	325.384,633 449.210,988	1	325.466,415 449.191,94	83.971

** Lungimile segmentelor sunt determinate în planul de proiecţie Stereo 70 şi sunt rotunjite la 1 milimetru.

*** Distanţa dintre puncte este formată din segmente cumulate ce sunt mai mici decât valoarea 1 milimetru.

**DATE DESPRE IMOBILUL NR. 1920**

Oficiul de Cadastru și Publicitate Imobiliară HUNEDOARA
Biroul de Cadastru și Publicitate Imobiliară Hateg

A. Partea I. Descrierea imobilului

TEREN Extravilan

Adresa: Jud. Hunedoara

Nr. Crt	Nr cadastral Nr. topografic	Suprafața* (mp)	Observații / Referințe
A1	60898	37.500	Sector cadastral:2 Teren neimprejmuit;

B. Partea II. Proprietari și acte

Inscrieri privitoare la dreptul de proprietate și alte drepturi reale	Referințe
524 / 11/01/2017	
Act Administrativ nr. 20/1107, din 12/09/2007 emis de CJPSDPAT HUNEDOARA;	
B1	A1
Intabulare, drept de PROPRIETATE, dobandit prin Lege, cota actuala 1/1, cota initiala 1/1	
1) PAROHIA ROMANA UNITA CU ROMA, GRECO-CATOLICA SARMIZEGETUSA, CIF:32620361	

C. Partea III. SARCINI .

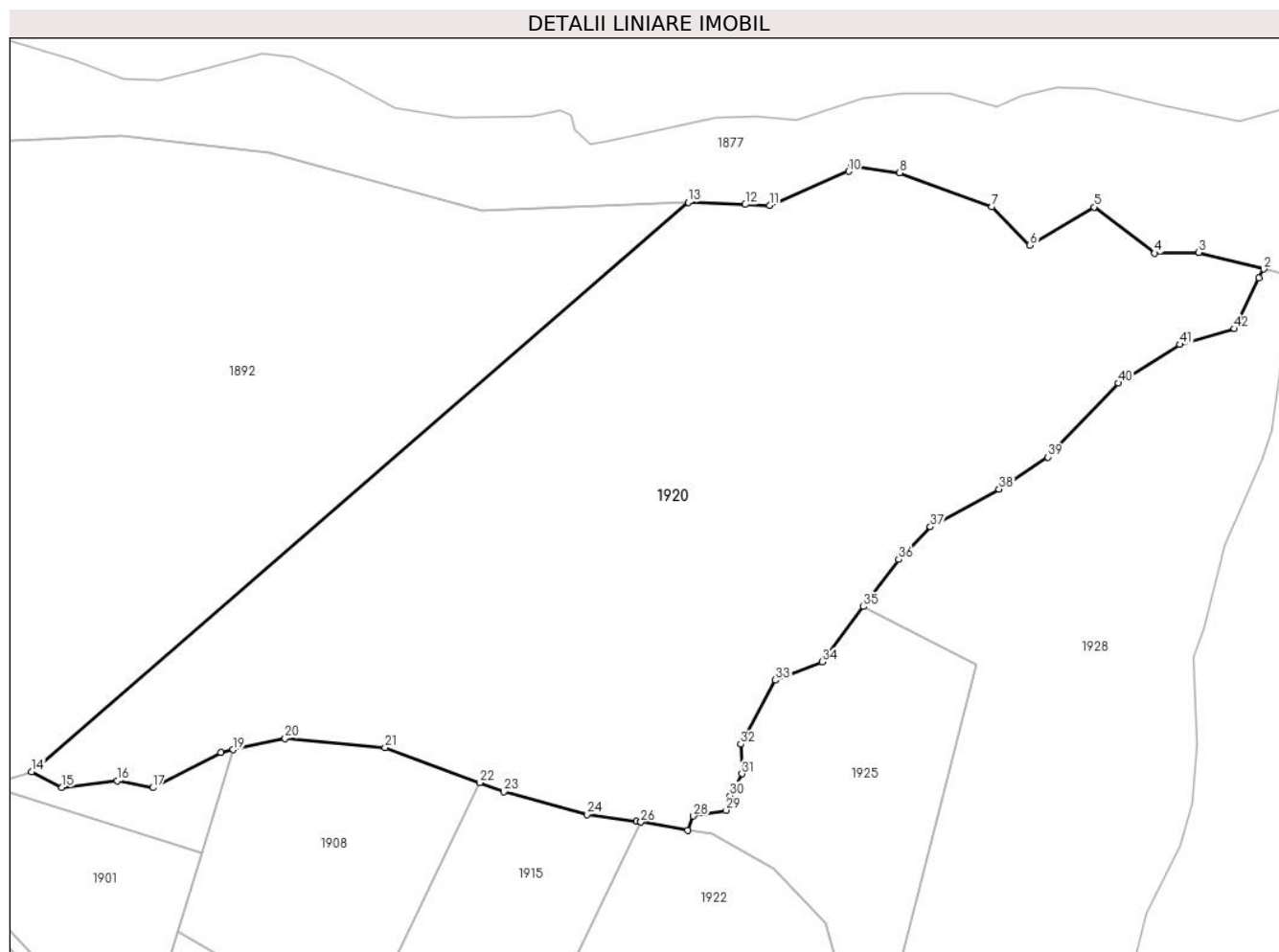
Inscrieri privind dezmembramintele dreptului de proprietate, drepturi reale de garanție și sarcini	Referințe
NU SUNT	

Anexa Nr. 1 La Partea I

Teren

Nr cadastral	Suprafața (mp)*	Observații / Referințe
60898	37.500	

* Suprafața este determinată în planul de proiecție Stereo 70.



Date referitoare la teren

Crt	Categorie folosință	Intravilan	Suprafața (mp)	Tarla	Parcelă	Nr. topo	Observații / Referințe
1	padure	NU	37.500	21	264/1	-	

Lungime Segmente

1) Valorile lungimilor segmentelor sunt obținute din proiecție în plan.

Punct început	X / Y	Punct sfârșit	X / Y	Lungime segment
1	325.620,062 450.386,091	2	325.621,619 450.388,937	3.244
4	325.586,803 450.394,053	5	325.567,438 450.408,749	24.31
7	325.534,76 450.408,816	8	325.505,373 450.419,643	31.318
10	325.489,026 450.420,138	11	325.463,787 450.409,294	27.47
13	325.437,788 450.410,287	14	325.228,124 450.228,602	277.432
16	325.255,528 450.225,661	17	325.266,823 450.223,466	11.506
2	325.621,619 450.388,937	3	325.600,889 450.394,244	21.399
5	325.567,438 450.408,749	6	325.546,917 450.396,543	23.877
8	325.505,373 450.419,643	9	325.489,835 450.421,872	15.697
11	325.463,787 450.409,294	12	325.456,037 450.409,586	7.755
14	325.228,124 450.228,602	15	325.237,835 450.223,548	10.947
17	325.266,823 450.223,466	18	325.288,571 450.234,747	24.5
3	325.600,889 450.394,244	4	325.586,803 450.394,053	14.087
6	325.546,917 450.396,543	7	325.534,76 450.408,816	17.275
9	325.489,835 450.421,872	10	325.489,026 450.420,138	1.913
12	325.456,037 450.409,586	13	325.437,788 450.410,287	18.262
15	325.237,835 450.223,548	16	325.255,528 450.225,661	17.819
18	325.288,571 450.234,747	19	325.292,468 450.235,581	3.985

Punct început	X / Y	Punct sfârșit	X / Y	Lungime segment	Punct început	X / Y	Punct sfârșit	X / Y	Lungime segment	Punct început	X / Y	Punct sfârșit	X / Y	Lungime segment
19	325.292,468 450.235,581	20	325.309,106 450.239,145	17.015	20	325.309,106 450.239,145	21	325.340,98 450.236,307	32.0	21	325.340,98 450.236,307	22	325.371,211 450.225,036	32.264
22	325.371,211 450.225,036	23	325.378,928 450.222,159	8.236	23	325.378,928 450.222,159	24	325.405,438 450.214,846	27.5	24	325.405,438 450.214,846	25	325.421,295 450.212,715	16.0
25	325.421,295 450.212,715	26	325.422,752 450.212,465	1.478	26	325.422,752 450.212,465	27	325.437,652 450.209,912	15.117	27	325.437,652 450.209,912	28	325.439,484 450.214,415	4.861
28	325.439,484 450.214,415	29	325.449,915 450.216,251	10.591	29	325.449,915 450.216,251	30	325.451,162 450.220,893	4.807	30	325.451,162 450.220,893	31	325.455,0 450.227,884	7.975
31	325.455,0 450.227,884	32	325.454,577 450.237,316	9.441	32	325.454,577 450.237,316	33	325.465,698 450.257,754	23.268	33	325.465,698 450.257,754	34	325.480,539 450.263,575	15.942
34	325.480,539 450.263,575	35	325.493,783 450.281,236	22.075	35	325.493,783 450.281,236	36	325.505,051 450.296,262	18.782	36	325.505,051 450.296,262	37	325.515,16 450.306,674	14.512
37	325.515,16 450.306,674	38	325.537,059 450.318,708	24.988	38	325.537,059 450.318,708	39	325.552,682 450.328,974	18.694	39	325.552,682 450.328,974	40	325.575,124 450.352,577	32.569
40	325.575,124 450.352,577	41	325.594,833 450.364,875	23.231	41	325.594,833 450.364,875	42	325.612,264 450.369,885	18.137	42	325.612,264 450.369,885	1	325.620,062 450.386,091	17.985

** Lungimile segmentelor sunt determinate în planul de proiecție Stereo 70 și sunt rotunjite la 1 milimetru.

*** Distanța dintre puncte este formată din segmente cumulate ce sunt mai mici decât valoarea 1 milimetru.

**DATE DESPRE IMOBILUL NR. 1921**

Oficiul de Cadastru și Publicitate Imobiliară HUNEDOARA
Biroul de Cadastru și Publicitate Imobiliară Hateg

A. Partea I. Descrierea imobilului

TEREN Extravilan

Adresa: Jud. Hunedoara

Nr. Crt	Nr cadastral Nr. topografic	Suprafața* (mp)	Observații / Referințe
A1		6.700	Sector cadastral:2 Teren neimprejmuit;

B. Partea II. Proprietari și acte

Inscrieri privitoare la dreptul de proprietate și alte drepturi reale		Referințe
1 / 10/07/2023		
Act Administrativ nr. 91054/82, din 05/06/2003 emis de CJPSDPAT HUNEDOARA;		
B1	Intabulare, drept de PROPRIETATE, dobandit prin Reconstituire, cota actuala 1/1 1) CRISTIAN PARTENIE	A1

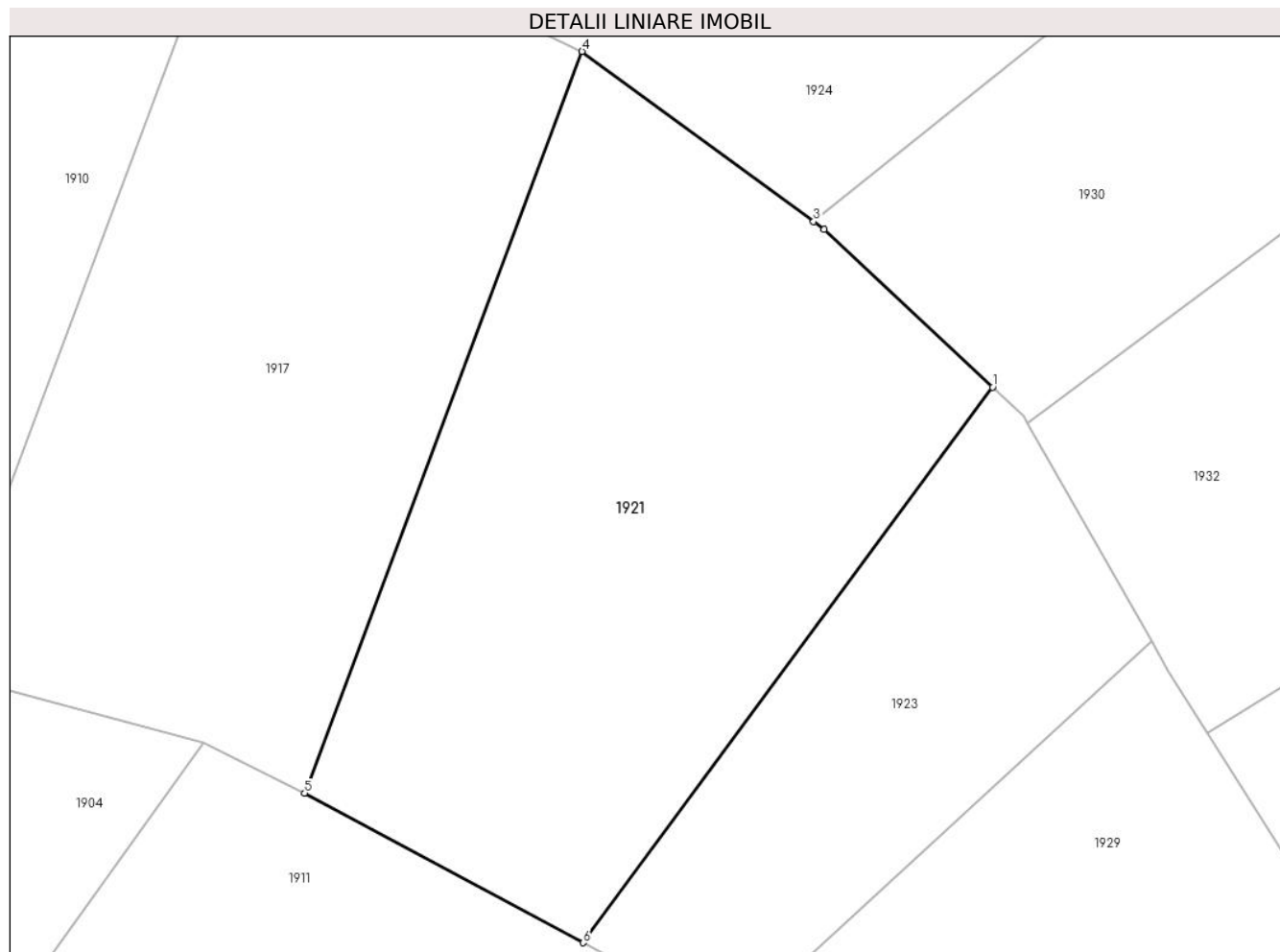
C. Partea III. SARCINI .

Inscrieri privind dezmembramintele dreptului de proprietate, drepturi reale de garanție și sarcini	Referințe
NU SUNT	

Teren

Nr cadastral	Suprafața (mp)*	Observații / Referințe
	6.700	

* Suprafața este determinată în planul de proiecție Stereo 70.



Date referitoare la teren

Crt	Categorie folosință	Intra vilan	Suprafața (mp)	Tarla	Parcelă	Nr. topo	Observații / Referințe
1	padure	NU	6.700	25	274/14	-	

Lungime Segmente

1) Valorile lungimilor segmentelor sunt obținute din proiecție în plan.

Punct început	X / Y	Punct sfârșit	X / Y	Lungime segment (** (m)
1	325.487,07 449.791,314	2	325.462,32 449.814,472	33.895
2	325.462,32 449.814,472	3	325.460,774 449.815,607	1.918
3	325.460,774 449.815,607	4	325.426,773 449.840,576	42.184
4	325.426,773 449.840,576	5	325.386,037 449.731,762	116.189
5	325.386,037 449.731,762	6	325.426,962 449.709,811	46.44

Punct început	X / Y	Punct sfârşit	X / Y	Lungime segment (** (m)
6	325.426,962 449.709,811	1	325.487,07 449.791,314	101.27

** Lungimile segmentelor sunt determinate în planul de proiecţie Stereo 70 şi sunt rotunjite la 1 milimetru.

*** Distanţa dintre puncte este formată din segmente cumulate ce sunt mai mici decât valoarea 1 milimetru.

**DATE DESPRE IMOBILUL NR. 1922**

Oficiul de Cadastru și Publicitate Imobiliară HUNEDOARA
Biroul de Cadastru și Publicitate Imobiliară Hateg

A. Partea I. Descrierea imobilului

TEREN Extravilan

Adresa: Jud. Hunedoara

Nr. Crt	Nr cadastral Nr. topografic	Suprafața* (mp)	Observații / Referințe
A1	60447	8.100	Sector cadastral:2 Teren neimprejmuit;

B. Partea II. Proprietari și acte

Inscrieri privitoare la dreptul de proprietate și alte drepturi reale		Referințe
11180 / 08/05/2014		
Act Notarial nr. 622, din 07/05/2014 emis de Vasii MIHAELA-CAMELIA;		
B2	Intabulare, drept de PROPRIETATEcu titlu cumparare, dobandit prin Conventie, cota actuala 1/1, cota initiala 1/1 1) DODA GABRIEL TEODOR , necasatorit,bun propriu	A1

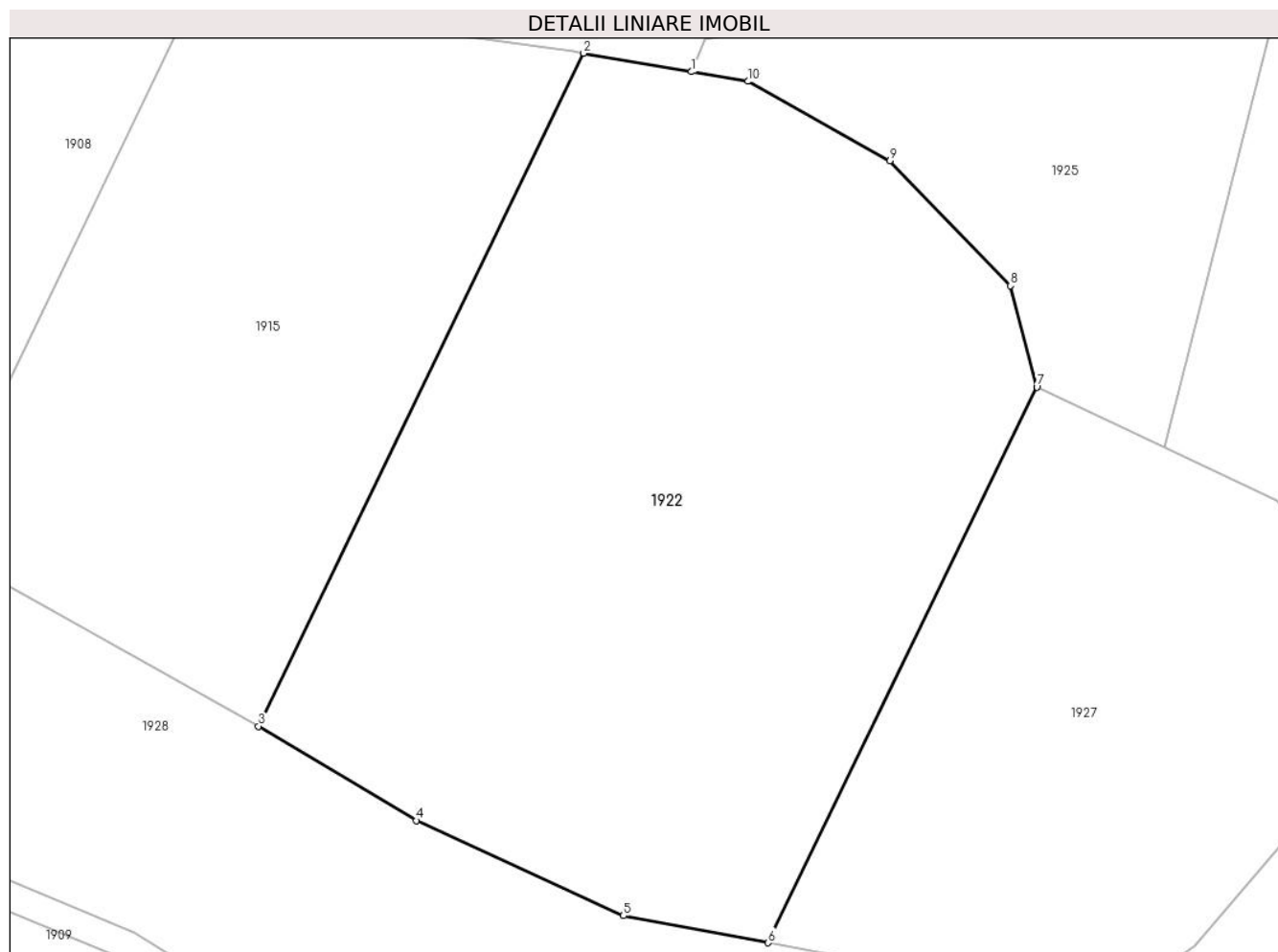
C. Partea III. SARCINI .

Inscrieri privind dezmembramintele dreptului de proprietate, drepturi reale de garanție și sarcini	Referințe
NU SUNT	

Teren

Nr cadastral	Suprafața (mp)*	Observații / Referințe
60447	8.100	

* Suprafața este determinată în planul de proiecție Stereo 70.



Date referitoare la teren

Crt	Categorie folosință	Intravilan	Suprafața (mp)	Tarla	Parcelă	Nr. topo	Observații / Referințe
1	neproductiv	NU	8.100	21	265/3	-	

Lungime Segmente

1) Valorile lungimilor segmentelor sunt obținute din proiecție în plan.

Punct început	X / Y	Punct sfârșit	X / Y	Lungime segment (** (m)
1	325.437,652 450.209,912	2	325.422,752 450.212,465	15.117
2	325.422,752 450.212,465	3	325.377,796 450.119,49	103.273
3	325.377,796 450.119,49	4	325.399,628 450.106,476	25.417
4	325.399,628 450.106,476	5	325.428,252 450.093,325	31.501
5	325.428,252 450.093,325	6	325.448,258 450.089,588	20.352

Punct început	X / Y	Punct sfârșit	X / Y	Lungime segment (** (m)
6	325.448,258 450.089,588	7	325.485,384 450.166,37	85.287
7	325.485,384 450.166,37	8	325.481,76 450.180,344	14.436
8	325.481,76 450.180,344	9	325.465,088 450.197,608	24.0
9	325.465,088 450.197,608	10	325.445,443 450.208,577	22.5
10	325.445,443 450.208,577	1	325.437,652 450.209,912	7.905

** Lungimile segmentelor sunt determinate în planul de proiecție Stereo 70 și sunt rotunjite la 1 milimetru.

*** Distanța dintre puncte este formată din segmente cumulate ce sunt mai mici decât valoarea 1 milimetru.

**DATE DESPRE IMOBILUL NR. 1923**

Oficiul de Cadastru și Publicitate Imobiliară HUNEDOARA
Biroul de Cadastru și Publicitate Imobiliară Hateg

A. Partea I. Descrierea imobilului

TEREN Extravilan

Adresa: Jud. Hunedoara

Nr. Crt	Nr cadastral Nr. topografic	Suprafața* (mp)	Observații / Referințe
A1		3.100	Sector cadastral:2 Teren neimprejmuit;

B. Partea II. Proprietari și acte

Inscrieri privitoare la dreptul de proprietate și alte drepturi reale		Referințe
1 / 10/07/2023		
Act Administrativ nr. 91054/81, din 05/06/2003 emis de CJPSDPAT HUNEDOARA;		
B1	Intabulare, drept de PROPRIETATE, dobandit prin Reconstituire, cota actuala 1/1 1) NICULESCU MARIN DEFUNCT:Da	A1

C. Partea III. SARCINI .

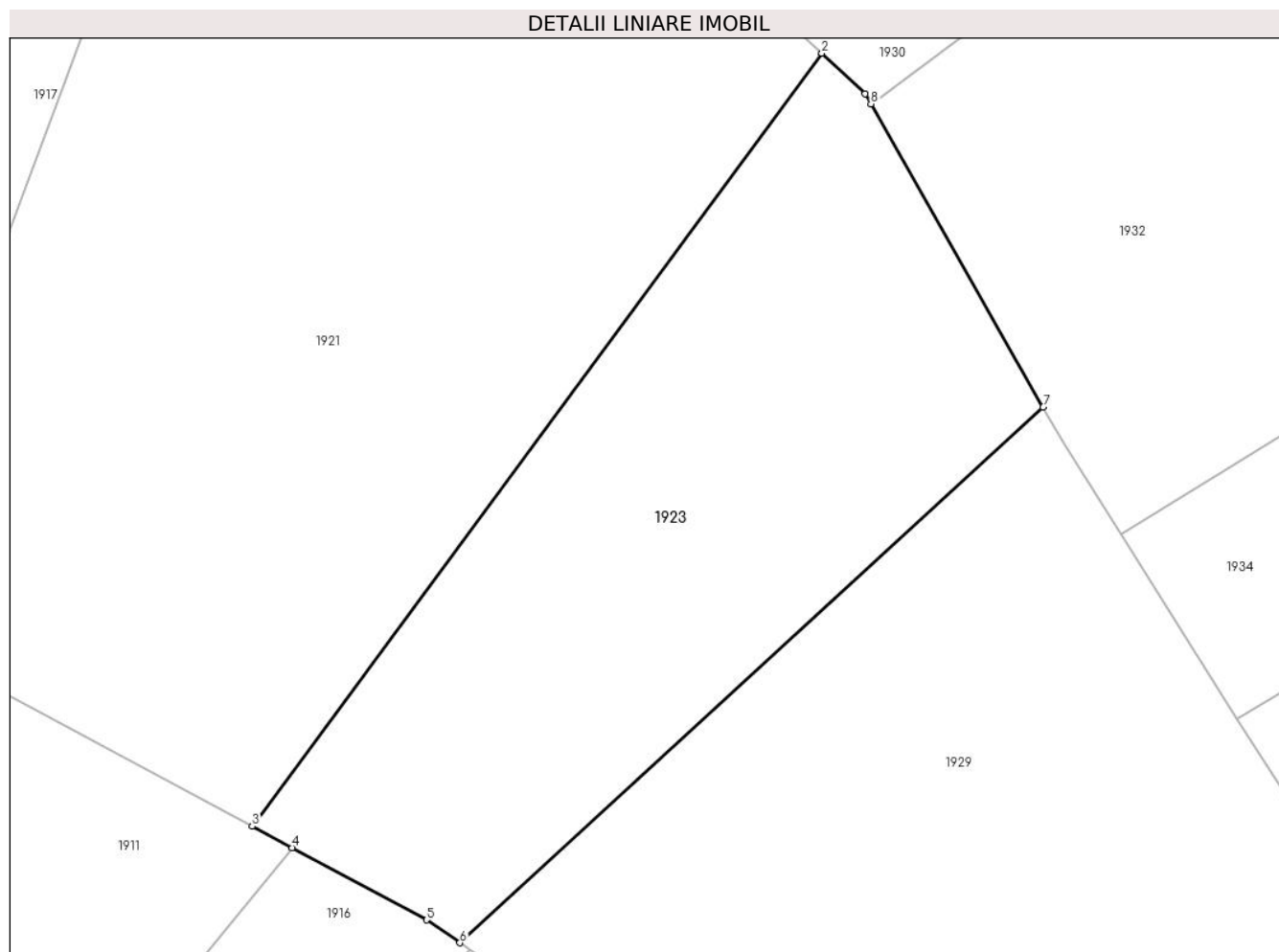
Inscrieri privind dezmembramintele dreptului de proprietate, drepturi reale de garanție și sarcini	Referințe
NU SUNT	

Anexa Nr. 1 La Partea I

Teren

Nr cadastral	Suprafața (mp)*	Observații / Referințe
	3.100	

* Suprafața este determinată în planul de proiecție Stereo 70.



Date referitoare la teren

Crt	Categorie folosință	Intravilan	Suprafața (mp)	Tarla	Parcelă	Nr. topo	Observații / Referințe
1	padure	NU	3.100	25	274/15	-	

Lungime Segmente

1) Valorile lungimilor segmentelor sunt obținute din proiecție în plan.

Punct început	X / Y	Punct sfârșit	X / Y	Lungime segment (** (m)
1	325.491,648 449.787,03	2	325.487,07 449.791,314	6.27
2	325.487,07 449.791,314	3	325.426,962 449.709,811	101.27
3	325.426,962 449.709,811	4	325.431,181 449.707,548	4.788
4	325.431,181 449.707,548	5	325.445,358 449.699,944	16.088
5	325.445,358 449.699,944	6	325.448,869 449.697,536	4.257

Punct început	X / Y	Punct sfârşit	X / Y	Lungime segment (** (m)
6	325.448,869 449.697,536	7	325.510,422 449.753,995	83.525
7	325.510,422 449.753,995	8	325.492,242 449.785,985	36.795
8	325.492,242 449.785,985	1	325.491,648 449.787,03	1.202

** Lungimile segmentelor sunt determinate în planul de proiecție Stereo 70 și sunt rotunjite la 1 milimetru.

*** Distanța dintre puncte este formată din segmente cumulate ce sunt mai mici decât valoarea 1 milimetru.

**DATE DESPRE IMOBILUL NR. 1924**

Oficiul de Cadastru și Publicitate Imobiliară HUNEDOARA
Biroul de Cadastru și Publicitate Imobiliară Hateg

A. Partea I. Descrierea imobilului

TEREN Extravilan

Adresa: Jud. Hunedoara

Nr. Crt	Nr cadastral Nr. topografic	Suprafața* (mp)	Observații / Referințe
A1		8.000	Sector cadastral:2 Teren neimprejmuit;

B. Partea II. Proprietari și acte

Inscrieri privitoare la dreptul de proprietate și alte drepturi reale		Referințe
1 / 10/07/2023		
Act Administrativ nr. 91054/31, din 25/09/2002 emis de CJPSDPAT HUNEDOARA;		
B1	Intabulare, drept de PROPRIETATE, dobandit prin Reconstituire, cota actuala 1/1 1) CORUI MIHUȚ	A1

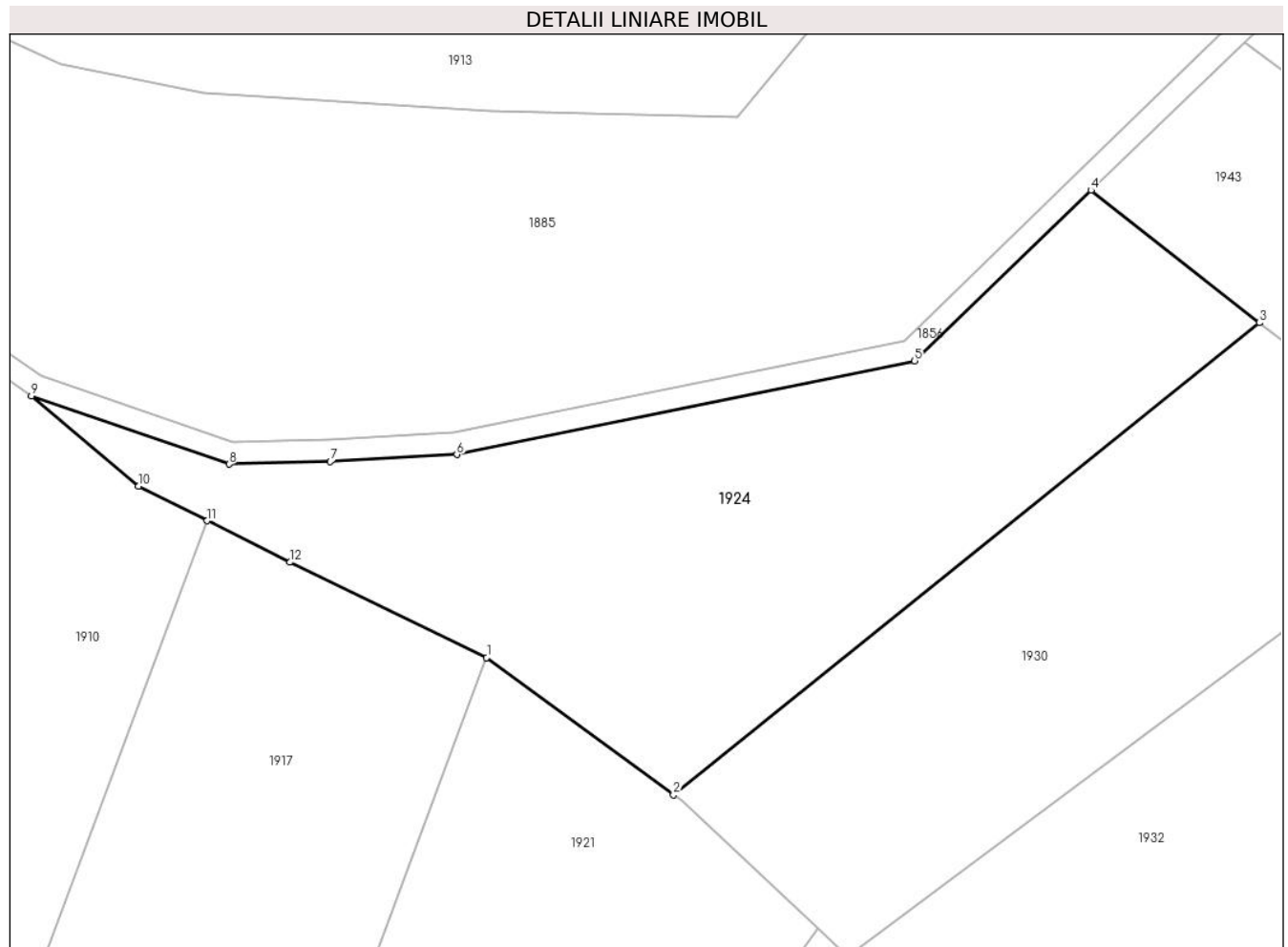
C. Partea III. SARCINI .

Inscrieri privind dezmembramintele dreptului de proprietate, drepturi reale de garanție și sarcini	Referințe
NU SUNT	

Teren

Nr cadastral	Suprafața (mp)*	Observații / Referințe
	8.000	

* Suprafața este determinată în planul de proiecție Stereo 70.



Date referitoare la teren

Crt	Categorie folosință	Intra vilan	Suprafața (mp)	Tarla	Parcelă	Nr. topo	Observații / Referințe
1	padure	NU	8.000	24	271/10	-	

Lungime Segmente

1) Valorile lungimilor segmentelor sunt obținute din proiecție în plan.

Punct început	X / Y	Punct sfârșit	X / Y	Lungime segment (** (m)
1	325.426,773 449.840,576	2	325.460,774 449.815,607	42.184
2	325.460,774 449.815,607	3	325.567,501 449.901,509	137.003
3	325.567,501 449.901,509	4	325.536,811 449.925,623	39.03
4	325.536,811 449.925,623	5	325.504,714 449.894,573	44.658
5	325.504,714 449.894,573	6	325.421,331 449.877,534	85.106

Punct început	X / Y	Punct sfârşit	X / Y	Lungime segment (** (m)
6	325.421,331 449.877,534	7	325.398,274 449.876,242	23.093
7	325.398,274 449.876,242	8	325.379,813 449.875,769	18.467
8	325.379,813 449.875,769	9	325.343,848 449.888,175	38.045
9	325.343,848 449.888,175	10	325.363,313 449.871,769	25.457
10	325.363,313 449.871,769	11	325.375,864 449.865,49	14.034
11	325.375,864 449.865,49	12	325.390,952 449.857,942	16.871
12	325.390,952 449.857,942	1	325.426,773 449.840,576	39.809

** Lungimile segmentelor sunt determinate în planul de proiecție Stereo 70 și sunt rotunjite la 1 milimetru.

*** Distanța dintre puncte este formată din segmente cumulate ce sunt mai mici decât valoarea 1 milimetru.

**DATE DESPRE IMOBILUL NR. 1925**

Oficiul de Cadastru și Publicitate Imobiliară HUNEDOARA
Biroul de Cadastru și Publicitate Imobiliară Hateg

A. Partea I. Descrierea imobilului

TEREN Extravilan

Adresa: Jud. Hunedoara

Nr. Crt	Nr cadastral Nr. topografic	Suprafața* (mp)	Observații / Referințe
A1	62989	5.800	Sector cadastral:2 Teren neimprejmuit;

B. Partea II. Proprietari și acte

Inscrieri privitoare la dreptul de proprietate și alte drepturi reale		Referințe
8297 / 09/03/2020		
Act Administrativ nr. 20/1816, din 22/02/2008 emis de Comisia Judeteana Hunedoara;		
B1	Intabulare, drept de PROPRIETATE, dobandit prin Lege, cota actuala 1/1, cota initiala 1/1 1) VÎRVONI IOSIF DEFUNCT:Da	A1

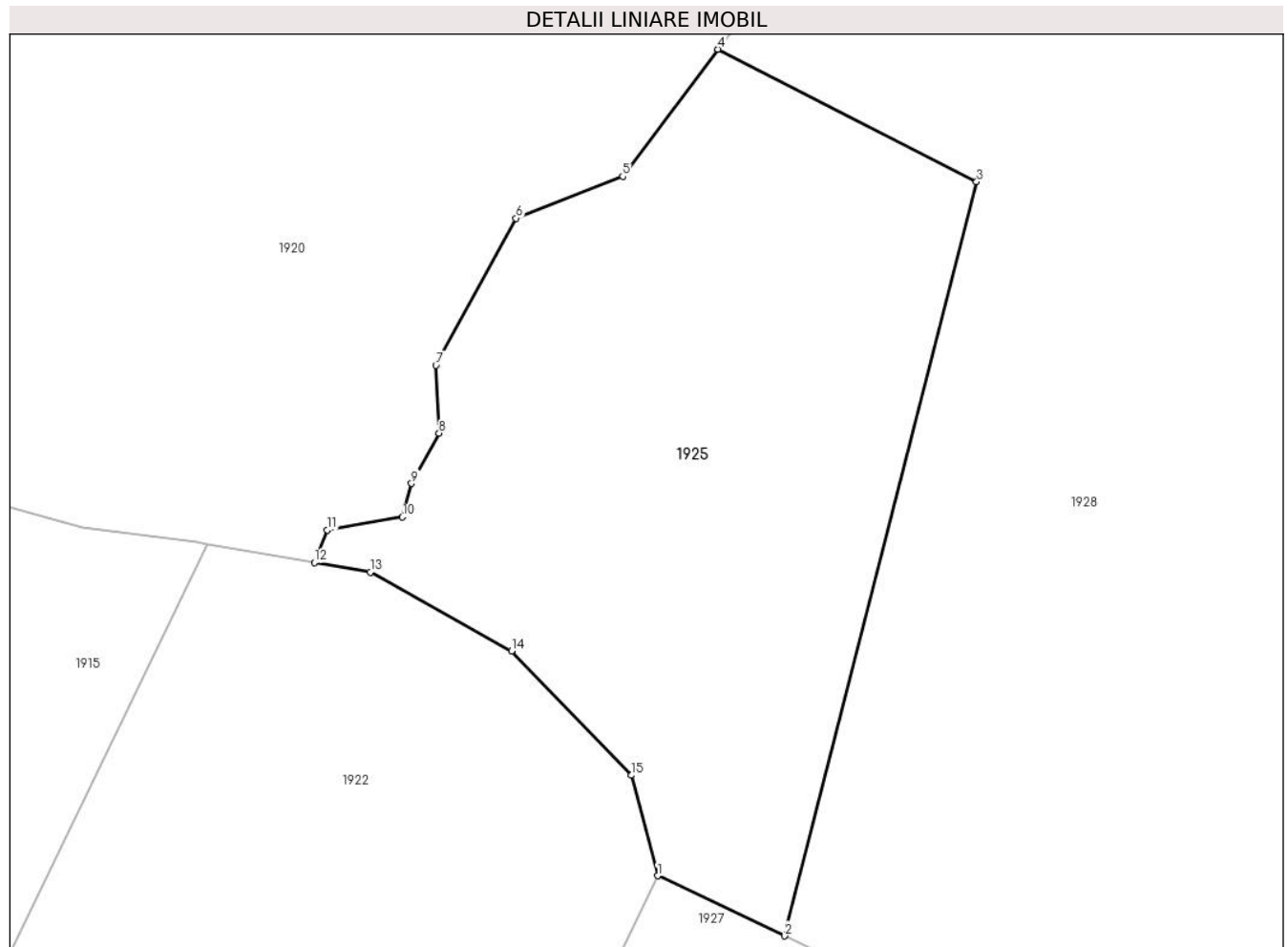
C. Partea III. SARCINI .

Inscrieri privind dezmembramintele dreptului de proprietate, drepturi reale de garanție și sarcini	Referințe
NU SUNT	

Teren

Nr cadastral	Suprafața (mp)*	Observații / Referințe
62989	5.800	

* Suprafața este determinată în planul de proiecție Stereo 70.



Date referitoare la teren

Crt	Categorie folosință	Intravilan	Suprafața (mp)	Tarla	Parcelă	Nr. topo	Observații / Referințe
1	padure	NU	5.800	21	265/6	-	

Lungime Segmente

1) Valorile lungimilor segmentelor sunt obținute din proiecție în plan.

Punct început	X / Y	Punct sfârșit	X / Y	Lungime segment (** (m)
1	325.485,384 450.166,37	2	325.503,021 450.158,034	19.508
2	325.503,021 450.158,034	3	325.529,766 450.262,823	108.148
3	325.529,766 450.262,823	4	325.493,783 450.281,236	40.42
4	325.493,783 450.281,236	5	325.480,539 450.263,575	22.075
5	325.480,539 450.263,575	6	325.465,698 450.257,754	15.942

Punct început	X / Y	Punct sfârşit	X / Y	Lungime segment (** (m)
6	325.465,698 450.257,754	7	325.454,577 450.237,316	23.268
7	325.454,577 450.237,316	8	325.455,0 450.227,884	9.441
8	325.455,0 450.227,884	9	325.451,162 450.220,893	7.975
9	325.451,162 450.220,893	10	325.449,915 450.216,251	4.807
10	325.449,915 450.216,251	11	325.439,484 450.214,415	10.591
11	325.439,484 450.214,415	12	325.437,652 450.209,912	4.861
12	325.437,652 450.209,912	13	325.445,443 450.208,577	7.905
13	325.445,443 450.208,577	14	325.465,088 450.197,608	22.5
14	325.465,088 450.197,608	15	325.481,76 450.180,344	24.0
15	325.481,76 450.180,344	1	325.485,384 450.166,37	14.436

** Lungimile segmentelor sunt determinate în planul de proiecție Stereo 70 și sunt rotunjite la 1 milimetru.

*** Distanța dintre puncte este formată din segmente cumulate ce sunt mai mici decât valoarea 1 milimetru.

**DATE DESPRE IMOBILUL NR. 1926**

Oficiul de Cadastru și Publicitate Imobiliară HUNEDOARA
Biroul de Cadastru și Publicitate Imobiliară Hateg

A. Partea I. Descrierea imobilului

TEREN Extravilan

Adresa: Jud. Hunedoara

Nr. Crt	Nr cadastral Nr. topografic	Suprafața* (mp)	Observații / Referințe
A1		39.600	Sector cadastral:2 Teren neimprejmuit;

B. Partea II. Proprietari și acte

Inscrieri privitoare la dreptul de proprietate și alte drepturi reale		Referințe
1 / 10/07/2023		
Act Administrativ nr. 91054/169, din 10/09/2003 emis de CJPSDPAT HUNEDOARA;		
B1	Intabulare, drept de PROPRIETATE, dobandit prin Reconstituire, cota actuala 1/1 1) VIDA ADAM	A1

C. Partea III. SARCINI .

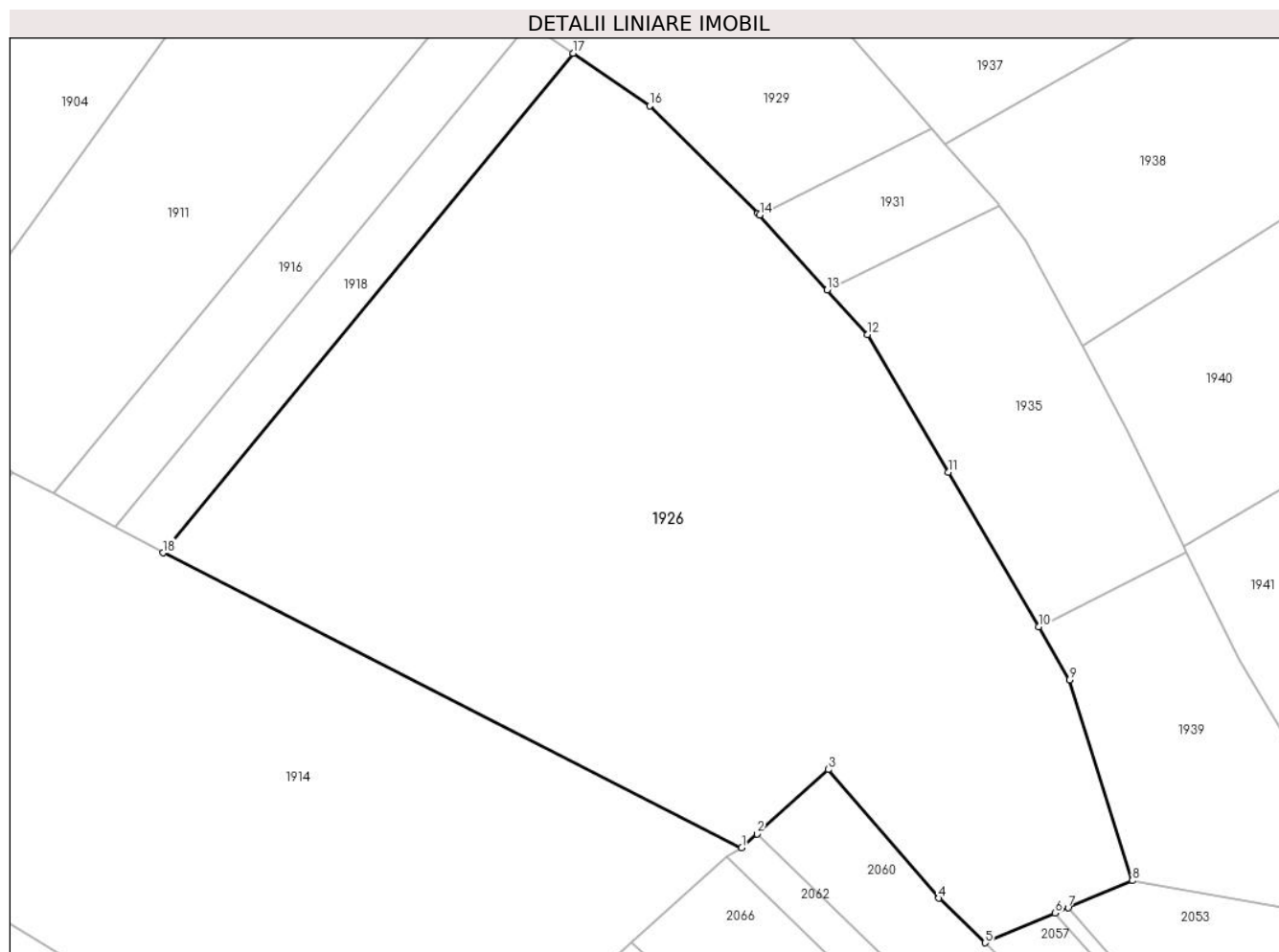
Inscrieri privind dezmembramintele dreptului de proprietate, drepturi reale de garanție și sarcini	Referințe
NU SUNT	

Anexa Nr. 1 La Partea I

Teren

Nr cadastral	Suprafața (mp)*	Observații / Referințe
	39.600	

* Suprafața este determinată în planul de proiecție Stereo 70.



Date referitoare la teren

Crt	Categorie folosință	Intravilan	Suprafața (mp)	Tarla	Parcelă	Nr. topo	Observații / Referințe
1	padure	NU	39.600	25	274/20	-	

Lungime Segmente

1) Valorile lungimilor segmentelor sunt obținute din proiecție în plan.

Punct început	X / Y	Punct sfârșit	X / Y	Lungime segment (** (m)
1	325.515,664 449.442,164	2	325.520,403 449.446,447	6.388
2	325.520,403 449.446,447	3	325.542,437 449.466,36	29.699
3	325.542,437 449.466,36	4	325.576,589 449.426,647	52.378
4	325.576,589 449.426,647	5	325.590,843 449.412,873	19.822
5	325.590,843 449.412,873	6	325.612,538 449.422,009	23.54

Punct început	X / Y	Punct sfârșit	X / Y	Lungime segment (** (m)
6	325.612,538 449.422,009	7	325.616,51 449.423,682	4.31
7	325.616,51 449.423,682	8	325.636,347 449.432,035	21.524
8	325.636,347 449.432,035	9	325.616,93 449.494,058	64.991
9	325.616,93 449.494,058	10	325.607,374 449.510,409	18.939
10	325.607,374 449.510,409	11	325.579,513 449.558,081	55.216
11	325.579,513 449.558,081	12	325.554,596 449.600,604	49.286
12	325.554,596 449.600,604	13	325.542,103 449.614,426	18.631
13	325.542,103 449.614,426	14	325.521,255 449.637,491	31.091
14	325.521,255 449.637,491	15	325.520,679 449.638,127	0.858
15	325.520,679 449.638,127	16	325.487,248 449.671,213	47.035
16	325.487,248 449.671,213	17	325.463,554 449.687,464	28.732
17	325.463,554 449.687,464	18	325.336,918 449.533,242	199.552
18	325.336,918 449.533,242	1	325.515,664 449.442,164	200.612

** Lungimile segmentelor sunt determinate în planul de proiecție Stereo 70 și sunt rotunjite la 1 milimetru.

*** Distanța dintre puncte este formată din segmente cumulate ce sunt mai mici decât valoarea 1 milimetru.

**DATE DESPRE IMOBILUL NR. 1927**

Oficiul de Cadastru și Publicitate Imobiliară HUNEDOARA
Biroul de Cadastru și Publicitate Imobiliară Hateg

A. Partea I. Descrierea imobilului

TEREN Extravilan

Adresa: Jud. Hunedoara

Nr. Crt	Nr cadastral Nr. topografic	Suprafața* (mp)	Observații / Referințe
A1		4.500	Sector cadastral:2 Teren neimprejmuit;

B. Partea II. Proprietari și acte

Inscrieri privitoare la dreptul de proprietate și alte drepturi reale	Referințe
1 / 10/07/2023	
Act Administrativ nr. 91054/527, din 11/04/2007 emis de CJPSDPAT HUNEDOARA;	
B1	A1
Intabulare, drept de PROPRIETATE, dobandit prin Reconstituire, cota actuala 1/1 1) CORUI ADAM DEFUNCT:Da	

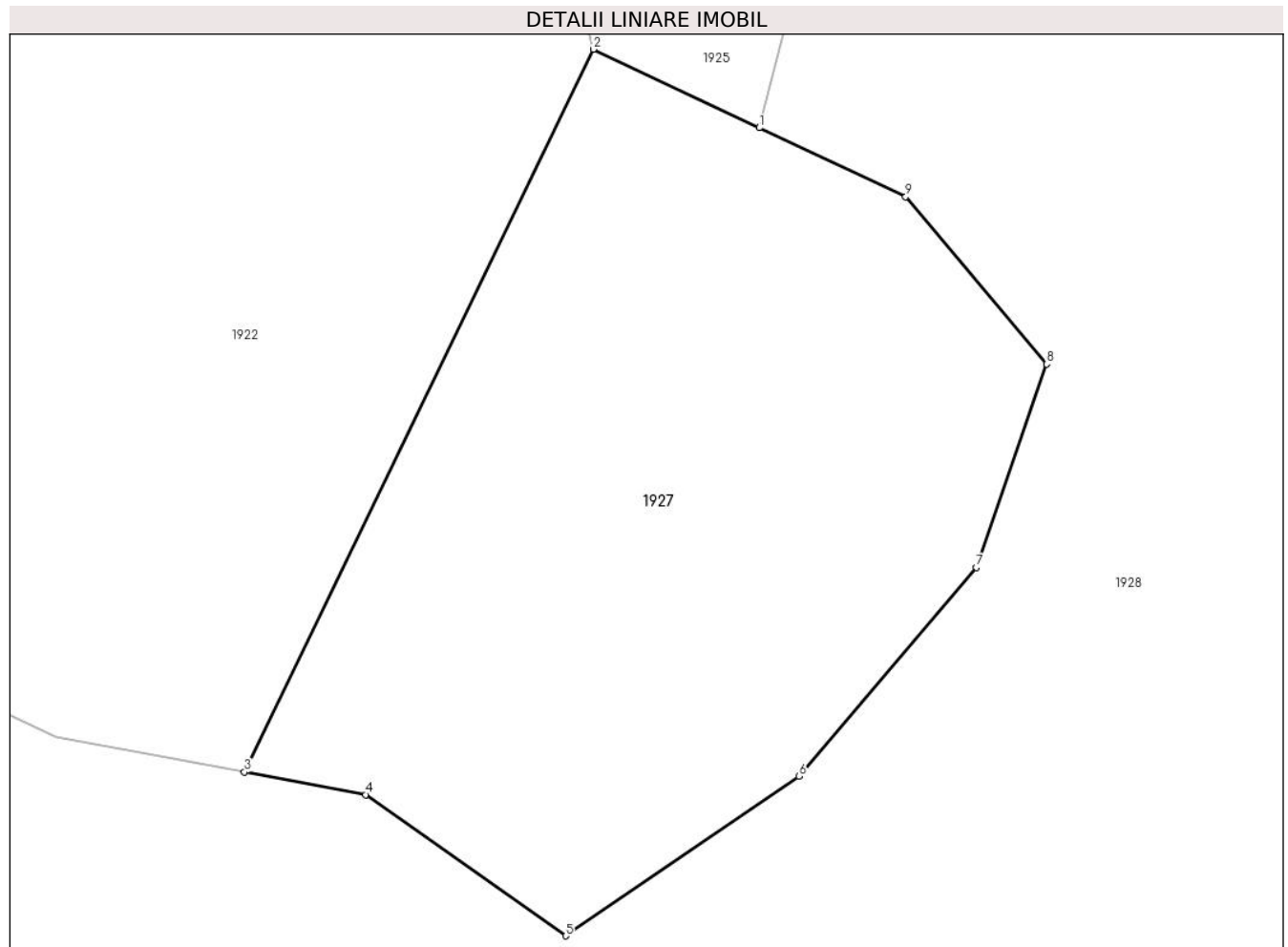
C. Partea III. SARCINI .

Inscrieri privind dezmembramintele dreptului de proprietate, drepturi reale de garanție și sarcini	Referințe
NU SUNT	

Teren

Nr cadastral	Suprafața (mp)*	Observații / Referințe
	4.500	

* Suprafața este determinată în planul de proiecție Stereo 70.



Date referitoare la teren

Crt	Categorie folosință	Intra vilan	Suprafața (mp)	Tarla	Parcelă	Nr. topo	Observații / Referințe
1	faneata	NU	4.500	21	265/5	-	Împădurită

Lungime Segmente

1) Valorile lungimilor segmentelor sunt obținute din proiecție în plan.

Punct început	X / Y	Punct sfârșit	X / Y	Lungime segment (** (m)
1	325.503,021 450.158,034	2	325.485,384 450.166,37	19.508
2	325.485,384 450.166,37	3	325.448,258 450.089,588	85.287
3	325.448,258 450.089,588	4	325.461,182 450.087,174	13.148
4	325.461,182 450.087,174	5	325.482,417 450.072,171	26.0
5	325.482,417 450.072,171	6	325.507,245 450.089,142	30.074

Punct început	X / Y	Punct sfârșit	X / Y	Lungime segment (** (m)
6	325.507,245 450.089,142	7	325.526,086 450.111,314	29.096
7	325.526,086 450.111,314	8	325.533,566 450.132,927	22.871
8	325.533,566 450.132,927	9	325.518,572 450.150,684	23.241
9	325.518,572 450.150,684	1	325.503,021 450.158,034	17.2

** Lungimile segmentelor sunt determinate în planul de proiecție Stereo 70 și sunt rotunjite la 1 milimetru.

*** Distanța dintre puncte este formată din segmente cumulate ce sunt mai mici decât valoarea 1 milimetru.

**DATE DESPRE IMOBILUL NR. 1928**

Oficiul de Cadastru și Publicitate Imobiliară HUNEDOARA
Biroul de Cadastru și Publicitate Imobiliară Hateg

A. Partea I. Descrierea imobilului

TEREN Extravilan

Adresa: Jud. Hunedoara

Nr. Crt	Nr cadastral Nr. topografic	Suprafața* (mp)	Observații / Referințe
A1		42.116	Sector cadastral:2 Teren neimprejmuit;

B. Partea II. Proprietari și acte

Inscrieri privitoare la dreptul de proprietate și alte drepturi reale		Referințe
1 / 10/07/2023		
Act Normativ nr. 7, din 13/03/1996 emis de Parlamentul României;		
B1	Intabulare, drept de PROPRIETATE, dobandit prin Lege, cota actuala 1/1	A1
1) COMUNA SARMIZEGETUSA-REZERVA COMISIEI LOCALE DE FOND FUNCICIAR , CIF:4633293		

C. Partea III. SARCINI .

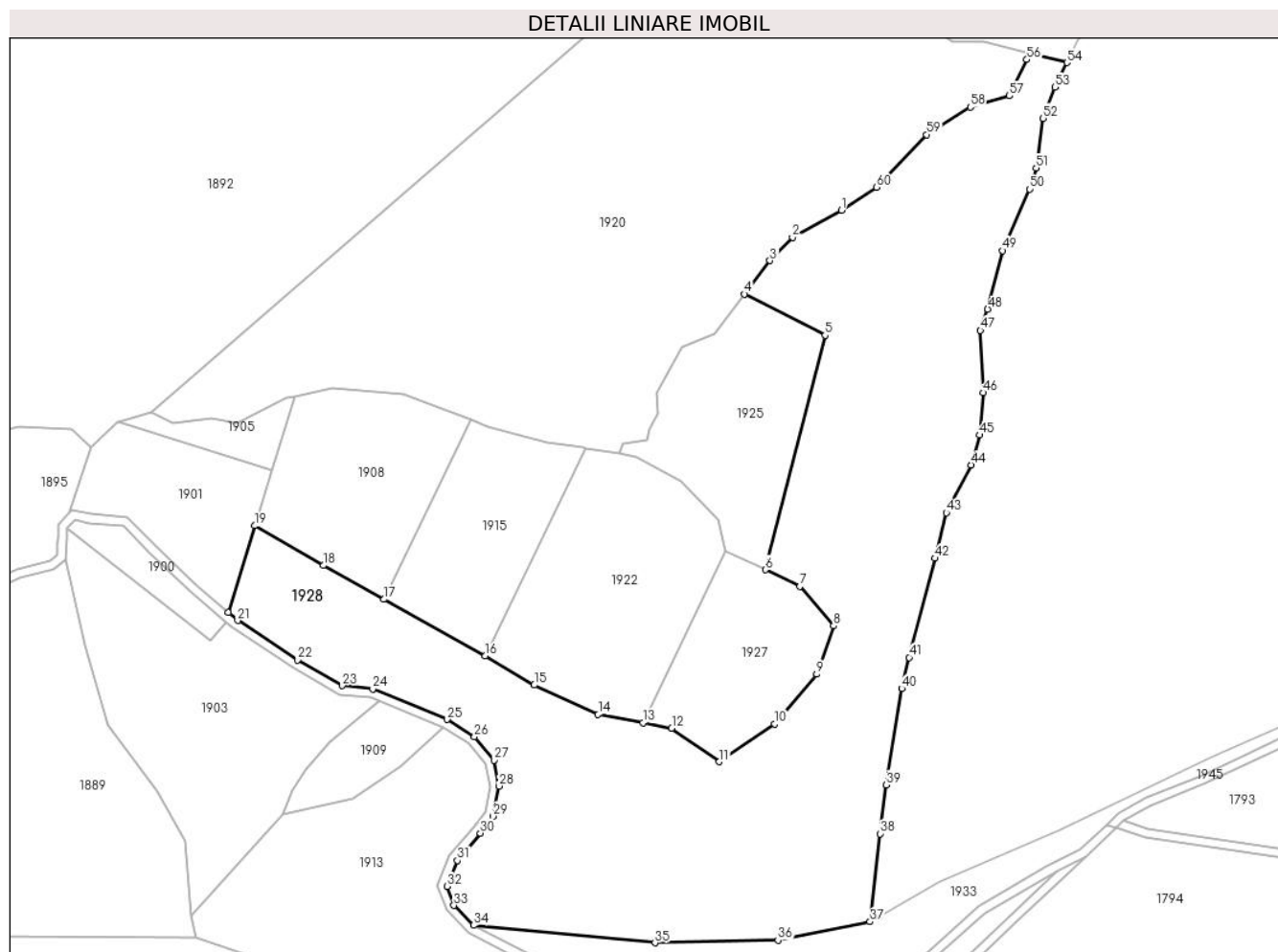
Inscrieri privind dezmembramintele dreptului de proprietate, drepturi reale de garanție și sarcini	Referințe
NU SUNT	

Anexa Nr. 1 La Partea I

Teren

Nr cadastral	Suprafața (mp)*	Observații / Referințe
	42.116	

* Suprafața este determinată în planul de proiecție Stereo 70.



Date referitoare la teren

Crt	Categorie folosință	Intravilan	Suprafața (mp)	Tarla	Parcelă	Nr. topo	Observații / Referințe
1	padure	NU	42.116	-	264	-	

Lungime Segmente

1) Valorile lungimilor segmentelor sunt obținute din proiecție în plan.

Punct început	X / Y	Punct sfârșit	X / Y	Lungime segment	Punct început	X / Y	Punct sfârșit	X / Y	Lungime segment	Punct început	X / Y	Punct sfârșit	X / Y	Lungime segment
1	325.537,059 450.318,708	2	325.515,16 450.306,674	24.988	2	325.515,16 450.306,674	3	325.505,051 450.296,262	14.512	3	325.505,051 450.296,262	4	325.493,783 450.281,236	18.782
4	325.493,783 450.281,236	5	325.529,766 450.262,823	40.42	5	325.529,766 450.262,823	6	325.503,021 450.158,034	108.148	6	325.503,021 450.158,034	7	325.518,572 450.150,684	17.2
7	325.518,572 450.150,684	8	325.533,566 450.132,927	23.241	8	325.533,566 450.132,927	9	325.526,086 450.111,314	22.871	9	325.526,086 450.111,314	10	325.507,245 450.089,142	29.096
10	325.507,245 450.089,142	11	325.482,417 450.072,171	30.074	11	325.482,417 450.072,171	12	325.461,182 450.087,174	26.0	12	325.461,182 450.087,174	13	325.448,258 450.089,588	13.148
13	325.448,258 450.089,588	14	325.428,252 450.093,325	20.352	14	325.428,252 450.093,325	15	325.399,628 450.106,476	31.501	15	325.399,628 450.106,476	16	325.377,796 450.119,49	25.417
16	325.377,796 450.119,49	17	325.332,411 450.144,793	51.962	17	325.332,411 450.144,793	18	325.305,302 450.159,908	31.038	18	325.305,302 450.159,908	19	325.274,729 450.177,693	35.37

Punct început	X / Y	Punct sfârșit	X / Y	Lungime segment	Punct început	X / Y	Punct sfârșit	X / Y	Lungime segment	Punct început	X / Y	Punct sfârșit	X / Y	Lungime segment
19	325.274,729 450.177,693	20	325.262,824 450.138,839	40.637	20	325.262,824 450.138,839	21	325.266,957 450.135,343	5.413	21	325.266,957 450.135,343	22	325.293,802 450.117,68	32.135
22	325.293,802 450.117,68	23	325.313,812 450.106,249	23.045	23	325.313,812 450.106,249	24	325.327,464 450.104,733	13.736	24	325.327,464 450.104,733	25	325.360,65 450.091,056	35.894
25	325.360,65 450.091,056	26	325.372,957 450.083,426	14.48	26	325.372,957 450.083,426	27	325.381,696 450.072,898	13.682	27	325.381,696 450.072,898	28	325.383,903 450.061,311	11.795
28	325.383,903 450.061,311	29	325.381,325 450.047,837	13.718	29	325.381,325 450.047,837	30	325.375,507 450.040,306	9.517	30	325.375,507 450.040,306	31	325.365,368 450.027,991	15.952
31	325.365,368 450.027,991	32	325.360,715 450.016,534	12.366	32	325.360,715 450.016,534	33	325.363,765 450.007,967	9.094	33	325.363,765 450.007,967	34	325.372,511 449.999,065	12.48
34	325.372,511 449.999,065	35	325.453,71 449.991,271	81.572	35	325.453,71 449.991,271	36	325.508,697 449.992,456	55.0	36	325.508,697 449.992,456	37	325.549,878 450.000,712	42.0
37	325.549,878 450.000,712	38	325.554,314 450.040,007	39.545	38	325.554,314 450.040,007	39	325.557,192 450.061,81	21.992	39	325.557,192 450.061,81	40	325.564,028 450.104,937	43.665
40	325.564,028 450.104,937	41	325.567,385 450.118,834	14.297	41	325.567,385 450.118,834	42	325.579,016 450.163,159	45.826	42	325.579,016 450.163,159	43	325.584,053 450.183,525	20.98
43	325.584,053 450.183,525	44	325.595,084 450.204,849	24.008	44	325.595,084 450.204,849	45	325.598,802 450.218,267	13.924	45	325.598,802 450.218,267	46	325.600,48 450.237,195	19.002
46	325.600,48 450.237,195	47	325.599,281 450.264,988	27.819	47	325.599,281 450.264,988	48	325.602,519 450.274,572	10.116	48	325.602,519 450.274,572	49	325.609,234 450.300,688	26.965
49	325.609,234 450.300,688	50	325.621,225 450.328,242	30.05	50	325.621,225 450.328,242	51	325.624,223 450.337,586	9.813	51	325.624,223 450.337,586	52	325.627,341 450.359,868	22.499
52	325.627,341 450.359,868	53	325.632,617 450.373,766	14.866	53	325.632,617 450.373,766	54	325.637,986 450.384,747	12.223	54	325.637,986 450.384,747	55	325.621,619 450.388,937	16.895
55	325.621,619 450.388,937	56	325.620,062 450.386,091	3.244	56	325.620,062 450.386,091	57	325.612,264 450.369,885	17.985	57	325.612,264 450.369,885	58	325.594,833 450.364,875	18.137
58	325.594,833 450.364,875	59	325.575,124 450.352,577	23.231	59	325.575,124 450.352,577	60	325.552,682 450.328,974	32.569	60	325.552,682 450.328,974	1	325.537,059 450.318,708	18.694

** Lungimile segmentelor sunt determinate în planul de proiecție Stereo 70 și sunt rotunjite la 1 milimetru.

*** Distanța dintre puncte este formată din segmente cumulate ce sunt mai mici decât valoarea 1 milimetru.

**DATE DESPRE IMOBILUL NR. 1929**

Oficiul de Cadastru și Publicitate Imobiliară HUNEDOARA
Biroul de Cadastru și Publicitate Imobiliară Hateg

A. Partea I. Descrierea imobilului

TEREN Extravilan

Adresa: Jud. Hunedoara

Nr. Crt	Nr cadastral Nr. topografic	Suprafața* (mp)	Observații / Referințe
A1		6.700	Sector cadastral:2 Teren neimprejmuit;

B. Partea II. Proprietari și acte

Inscrieri privitoare la dreptul de proprietate și alte drepturi reale	Referințe
1 / 10/07/2023	
Act Administrativ nr. 910554/80, din 05/06/2003 emis de CJPSDPAT HUNEDOARA;	
B1	A1
Intabulare, drept de PROPRIETATE, dobandit prin Reconstituire, cota actuala 1/1 1) MUNTEAN IOAN	

C. Partea III. SARCINI .

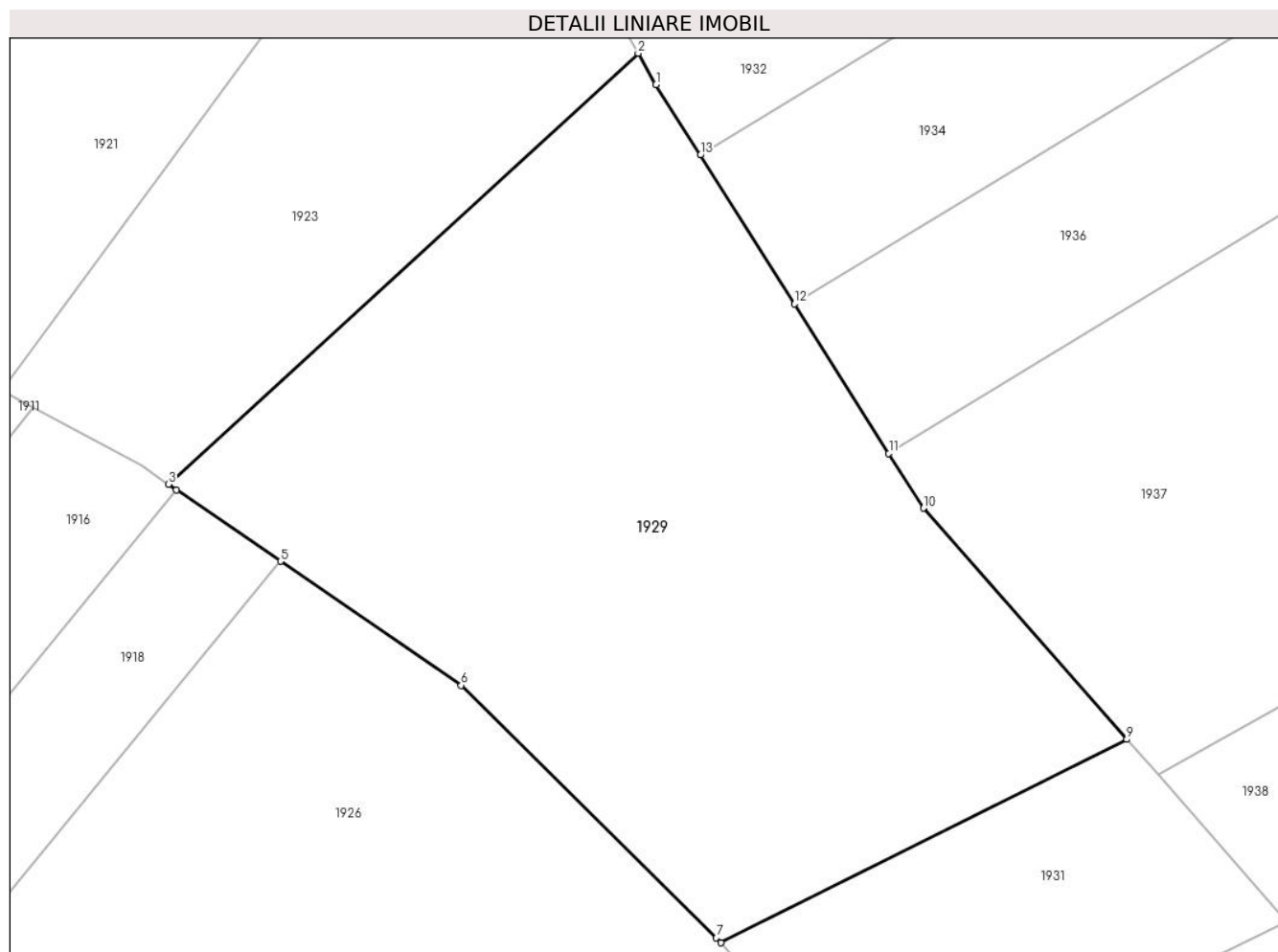
Inscrieri privind dezmembramintele dreptului de proprietate, drepturi reale de garanție și sarcini	Referințe
NU SUNT	

Anexa Nr. 1 La Partea I

Teren

Nr cadastral	Suprafaţa (mp)*	Observaţii / Referinţe
	6.700	

* Suprafaţa este determinată în planul de proiecţie Stereo 70.



Date referitoare la teren

Crt	Categorie folosinţă	Intravilan	Suprafaţa (mp)	Tarla	Parcelă	Nr. topo	Observaţii / Referinţe
1	padure	NU	6.700	25	274/16	-	

Lungime Segmente

1) Valorile lungimilor segmentelor sunt obţinute din proiecţie în plan.

Punct început	X / Y	Punct sfârşit	X / Y	Lungime segment (** (m)
1	325.512,766 449.749,871	2	325.510,422 449.753,995	4.744
2	325.510,422 449.753,995	3	325.448,869 449.697,536	83.525
3	325.448,869 449.697,536	4	325.449,927 449.696,811	1.283
4	325.449,927 449.696,811	5	325.463,554 449.687,464	16.525
5	325.463,554 449.687,464	6	325.487,248 449.671,213	28.732

Punct început	X / Y	Punct sfârşit	X / Y	Lungime segment (** (m)
6	325.487,248 449.671,213	7	325.520,679 449.638,127	47.035
7	325.520,679 449.638,127	8	325.521,255 449.637,491	0.858
8	325.521,255 449.637,491	9	325.574,481 449.664,134	59.522
9	325.574,481 449.664,134	10	325.547,816 449.694,412	40.346
10	325.547,816 449.694,412	11	325.543,291 449.701,571	8.469
11	325.543,291 449.701,571	12	325.530,907 449.721,166	23.18
12	325.530,907 449.721,166	13	325.518,586 449.740,661	23.062
13	325.518,586 449.740,661	1	325.512,766 449.749,871	10.895

** Lungimile segmentelor sunt determinate în planul de proiecție Stereo 70 și sunt rotunjite la 1 milimetru.

*** Distanța dintre puncte este formată din segmente cumulate ce sunt mai mici decât valoarea 1 milimetru.

**DATE DESPRE IMOBILUL NR. 1930**

Oficiul de Cadastru și Publicitate Imobiliară HUNEDOARA
Biroul de Cadastru și Publicitate Imobiliară Hateg

A. Partea I. Descrierea imobilului

TEREN Extravilan

Adresa: Jud. Hunedoara

Nr. Crt	Nr cadastral Nr. topografic	Suprafața* (mp)	Observații / Referințe
A1		6.300	Sector cadastral:2 Teren neimprejmuit;

B. Partea II. Proprietari și acte

Inscrieri privitoare la dreptul de proprietate și alte drepturi reale	Referințe
1 / 10/07/2023	
Act Administrativ nr. 91054/27, din 25/09/2002 emis de CJPSDPAT HUNEDOARA;	
B1	A1
Intabulare, drept de PROPRIETATE, dobandit prin Reconstituire, cota actuala 1/1 1) ALBULESCU VIORICA	

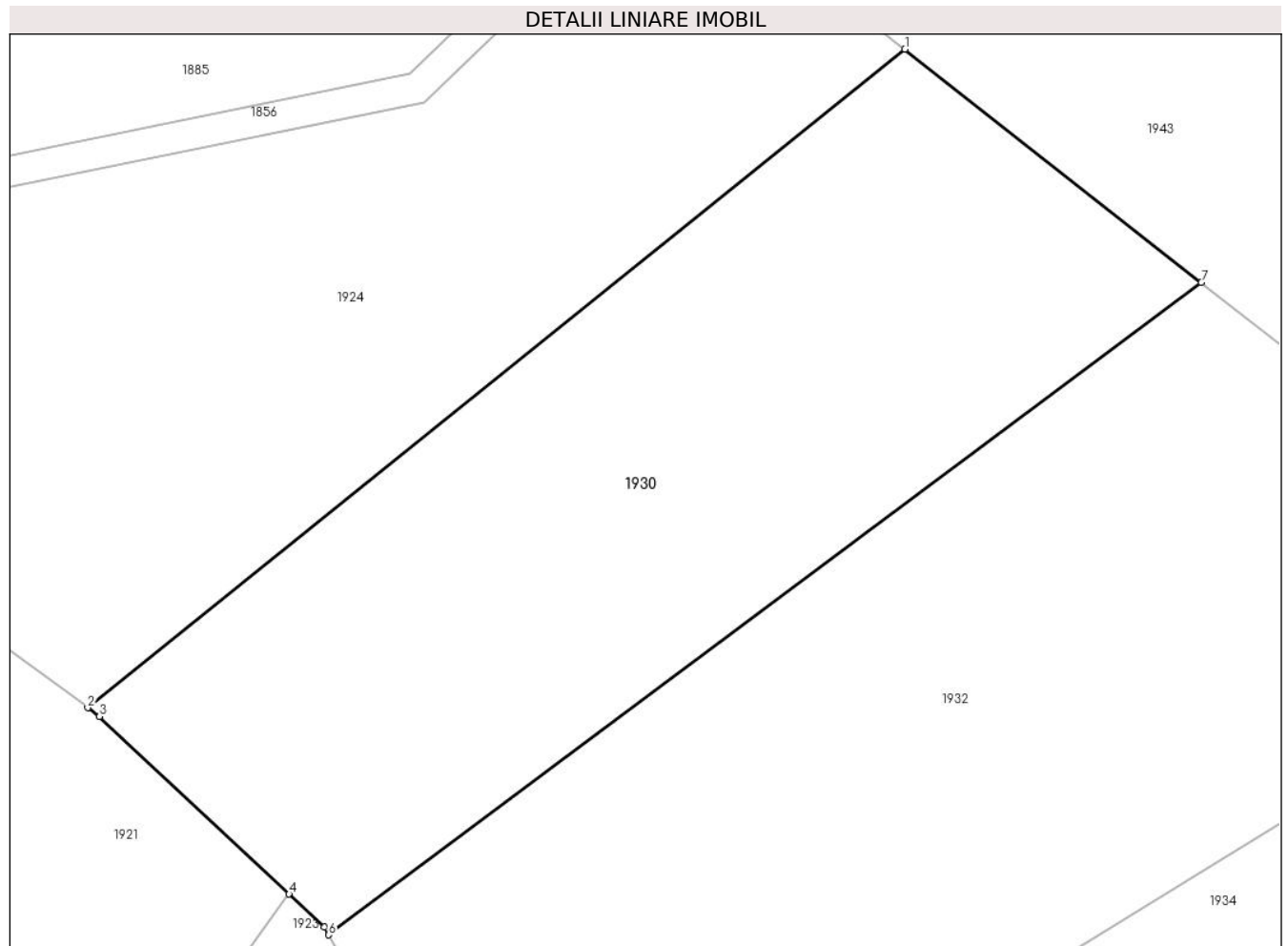
C. Partea III. SARCINI .

Inscrieri privind dezmembramintele dreptului de proprietate, drepturi reale de garanție și sarcini	Referințe
NU SUNT	

Teren

Nr cadastral	Suprafaţa (mp)*	Observații / Referințe
	6.300	

* Suprafața este determinată în planul de proiecție Stereo 70.



Date referitoare la teren

Crt	Categorie folosință	Intra vilan	Suprafața (mp)	Tarla	Parcelă	Nr. topo	Observații / Referințe
1	padure	NU	6.300	24	271/9	-	

Lungime Segmente

1) Valorile lungimilor segmentelor sunt obținute din proiecție în plan.

Punct început	X / Y	Punct sfârșit	X / Y	Lungime segment (** (m)
1	325.567,501 449.901,509	2	325.460,774 449.815,607	137.003
2	325.460,774 449.815,607	3	325.462,32 449.814,472	1.918
3	325.462,32 449.814,472	4	325.487,07 449.791,314	33.895
4	325.487,07 449.791,314	5	325.491,648 449.787,03	6.27
5	325.491,648 449.787,03	6	325.492,242 449.785,985	1.202

Punct început	X / Y	Punct sfârșit	X / Y	Lungime segment (** (m)
6	325.492,242 449.785,985	7	325.606,205 449.871,099	142.239
7	325.606,205 449.871,099	1	325.567,501 449.901,509	49.222

** Lungimile segmentelor sunt determinate în planul de proiecție Stereo 70 și sunt rotunjite la 1 milimetru.

*** Distanța dintre puncte este formată din segmente cumulate ce sunt mai mici decât valoarea 1 milimetru.

**DATE DESPRE IMOBILUL NR. 1931**

Oficiul de Cadastru și Publicitate Imobiliară HUNEDOARA
Biroul de Cadastru și Publicitate Imobiliară Hateg

A. Partea I. Descrierea imobilului

TEREN Extravilan

Adresa: Jud. Hunedoara

Nr. Crt	Nr cadastral Nr. topografic	Suprafața* (mp)	Observații / Referințe
A1		1.800	Sector cadastral:2 Teren neimprejmuit;

B. Partea II. Proprietari și acte

Inscrieri privitoare la dreptul de proprietate și alte drepturi reale		Referințe
1 / 10/07/2023		
Act Administrativ nr. 91054/96, din 10/06/2003 emis de CJPSDPAT HUNEDOARA;		
B1	Intabulare, drept de PROPRIETATE, dobandit prin Reconstituire, cota actuala 1/1 1) ONEASA RODICA 2) DAVIDONI MARIA	A1

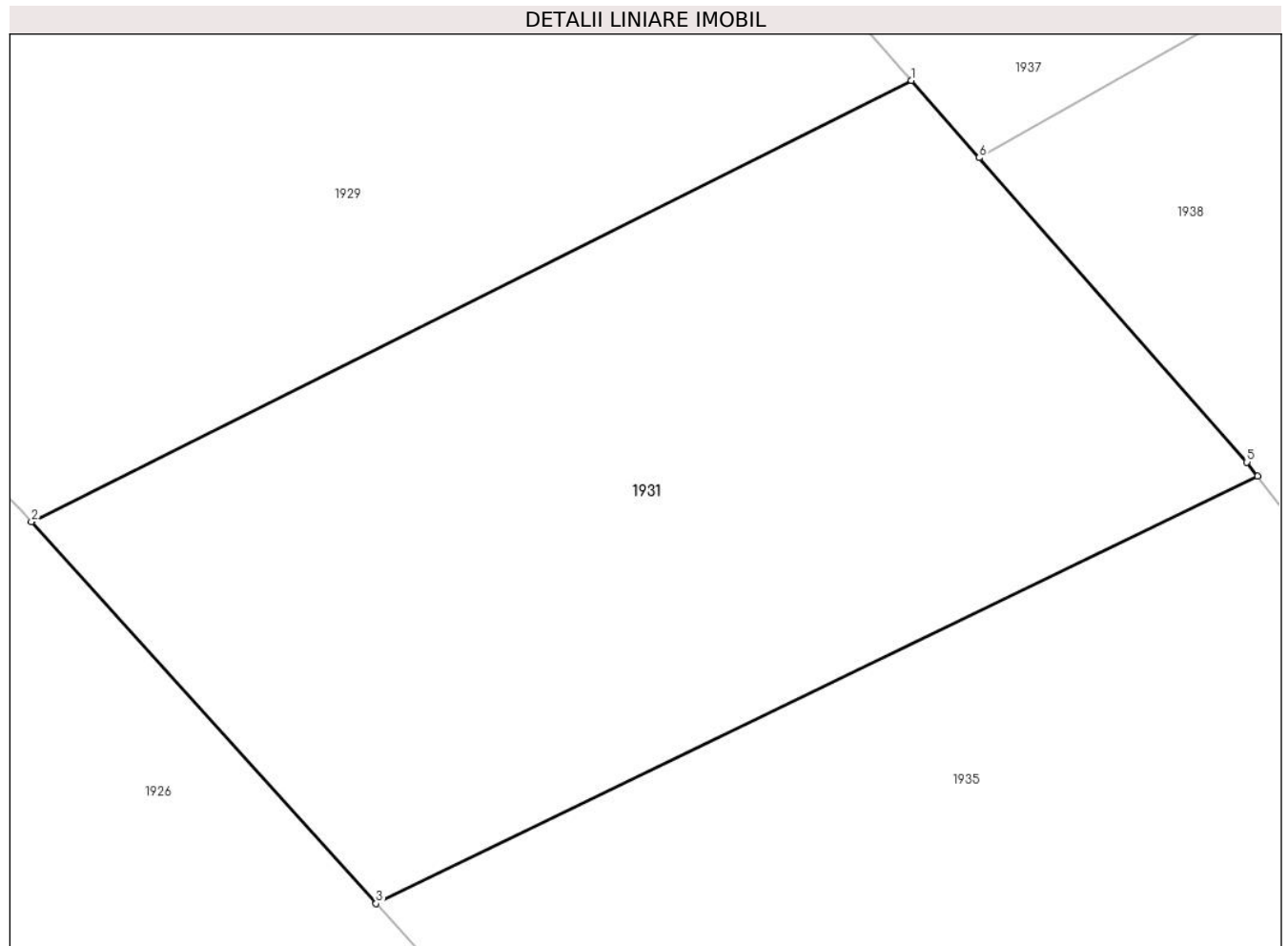
C. Partea III. SARCINI .

Inscrieri privind dezmembramintele dreptului de proprietate, drepturi reale de garanție și sarcini	Referințe
NU SUNT	

Teren

Nr cadastral	Suprafaţa (mp)*	Observații / Referințe
	1.800	

* Suprafața este determinată în planul de proiecție Stereo 70.



Date referitoare la teren

Crt	Categorie folosință	Intra vilan	Suprafața (mp)	Tarla	Parcelă	Nr. topo	Observații / Referințe
1	padure	NU	1.800	25	274/17	-	

Lungime Segmente

1) Valorile lungimilor segmentelor sunt obținute din proiecție în plan.

Punct început	X / Y	Punct sfârșit	X / Y	Lungime segment (** (m)
1	325.574,481 449.664,134	2	325.521,255 449.637,491	59.522
2	325.521,255 449.637,491	3	325.542,103 449.614,426	31.091
3	325.542,103 449.614,426	4	325.595,417 449.640,239	59.234
4	325.595,417 449.640,239	5	325.594,779 449.641,086	1.06
5	325.594,779 449.641,086	6	325.578,579 449.659,48	24.511

Punct început	X / Y	Punct sfârşit	X / Y	Lungime segment (** (m)
6	325.578,579 449.659,48	1	325.574,481 449.664,134	6.201

** Lungimile segmentelor sunt determinate în planul de proiecţie Stereo 70 şi sunt rotunjite la 1 milimetru.

*** Distanţa dintre puncte este formată din segmente cumulate ce sunt mai mici decât valoarea 1 milimetru.

**DATE DESPRE IMOBILUL NR. 1932**

Oficiul de Cadastru și Publicitate Imobiliară HUNEDOARA
Biroul de Cadastru și Publicitate Imobiliară Hateg

A. Partea I. Descrierea imobilului

TEREN Extravilan

Adresa: Jud. Hunedoara

Nr. Crt	Nr cadastral Nr. topografic	Suprafața* (mp)	Observații / Referințe
A1		8.800	Sector cadastral:2 Teren neimprejmuit;

B. Partea II. Proprietari și acte

Inscrieri privitoare la dreptul de proprietate și alte drepturi reale	Referințe
1 / 10/07/2023	
Act Administrativ nr. 91054/30, din 25/09/2002 emis de CJPSDPAT HUNEDOARA;	
B1	A1
Intabulare, drept de PROPRIETATE, dobandit prin Reconstituire, cota actuala 1/1 1) IARI CAROL	

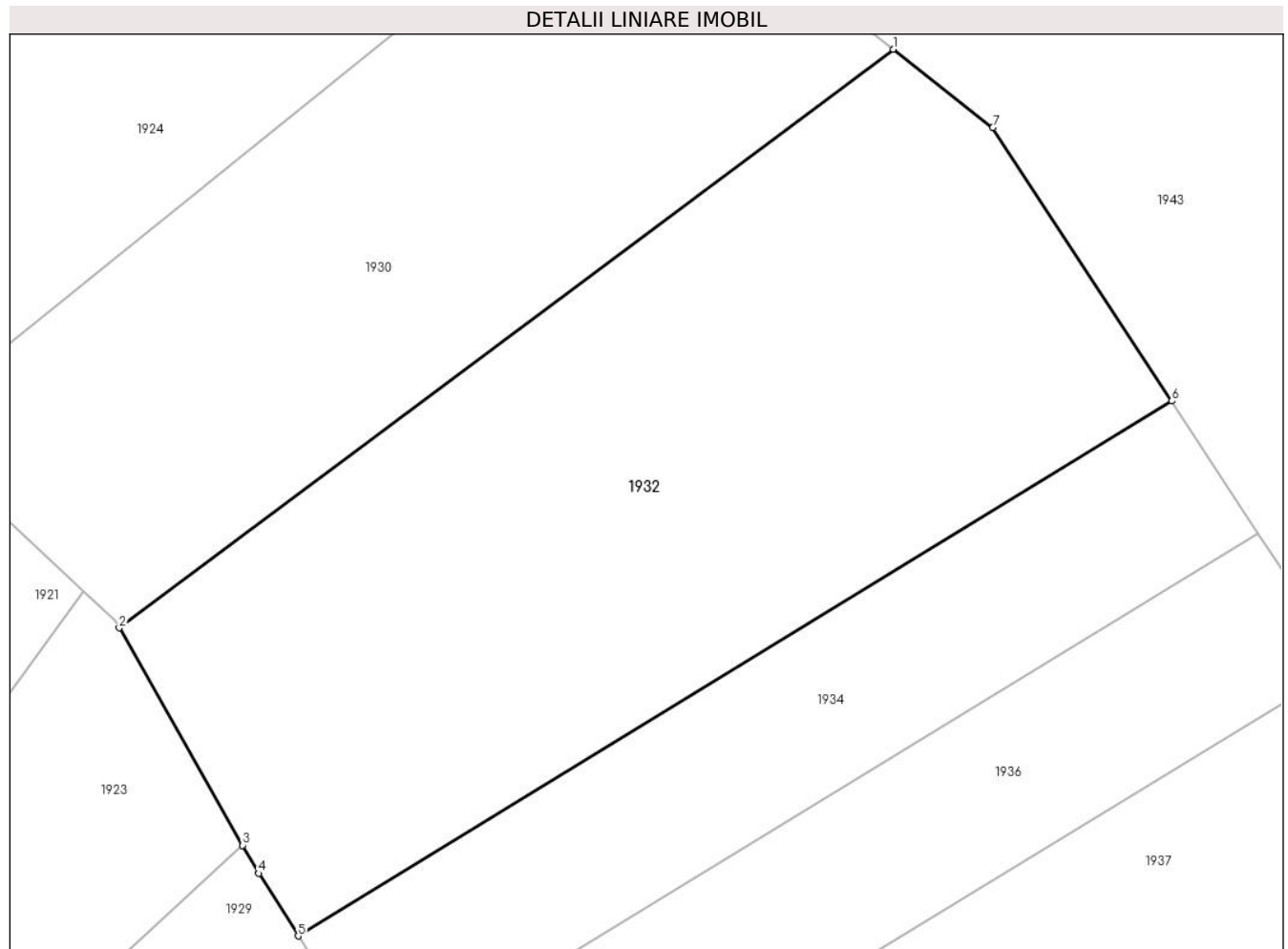
C. Partea III. SARCINI .

Inscrieri privind dezmembramintele dreptului de proprietate, drepturi reale de garanție și sarcini	Referințe
NU SUNT	

Teren

Nr cadastral	Suprafața (mp)*	Observații / Referințe
	8.800	

* Suprafața este determinată în planul de proiecție Stereo 70.



Date referitoare la teren

Crt	Categorie folosință	Intra vilan	Suprafața (mp)	Tarla	Parcelă	Nr. topo	Observații / Referințe
1	padure	NU	8.800	24	271/8	-	

Lungime Segmente

1) Valorile lungimilor segmentelor sunt obținute din proiecție în plan.

Punct început	X / Y	Punct sfârșit	X / Y	Lungime segment (** (m)
1	325.606,205 449.871,099	2	325.492,242 449.785,985	142.239
2	325.492,242 449.785,985	3	325.510,422 449.753,995	36.795
3	325.510,422 449.753,995	4	325.512,766 449.749,871	4.744
4	325.512,766 449.749,871	5	325.518,586 449.740,661	10.895
5	325.518,586 449.740,661	6	325.647,222 449.819,345	150.793

Punct început	X / Y	Punct sfârșit	X / Y	Lungime segment (** (m)
6	325.647,222 449.819,345	7	325.620,882 449.859,566	48.078
7	325.620,882 449.859,566	1	325.606,205 449.871,099	18.666

** Lungimile segmentelor sunt determinate în planul de proiecție Stereo 70 și sunt rotunjite la 1 milimetru.

*** Distanța dintre puncte este formată din segmente cumulate ce sunt mai mici decât valoarea 1 milimetru.

**DATE DESPRE IMOBILUL NR. 1933**

Oficiul de Cadastru și Publicitate Imobiliară HUNEDOARA
Biroul de Cadastru și Publicitate Imobiliară Hateg

A. Partea I. Descrierea imobilului

TEREN Extravilan

Adresa: Jud. Hunedoara

Nr. Crt	Nr cadastral Nr. topografic	Suprafața* (mp)	Observații / Referințe
A1		7.514	Sector cadastral:2 Teren neimprejmuit;

B. Partea II. Proprietari și acte

Inscrieri privitoare la dreptul de proprietate și alte drepturi reale	Referințe
1 / 10/07/2023	
Act Normativ nr. 7, din 13/03/1996 emis de Parlamentul României;	
B1	A1
Intabulare, drept de PROPRIETATE, dobandit prin Lege, cota actuala 1/1 1) COMUNA SARMIZEGETUSA-REZERVA COMISIEI LOCALE DE FOND FUNCICIAR , CIF:4633293	

C. Partea III. SARCINI .

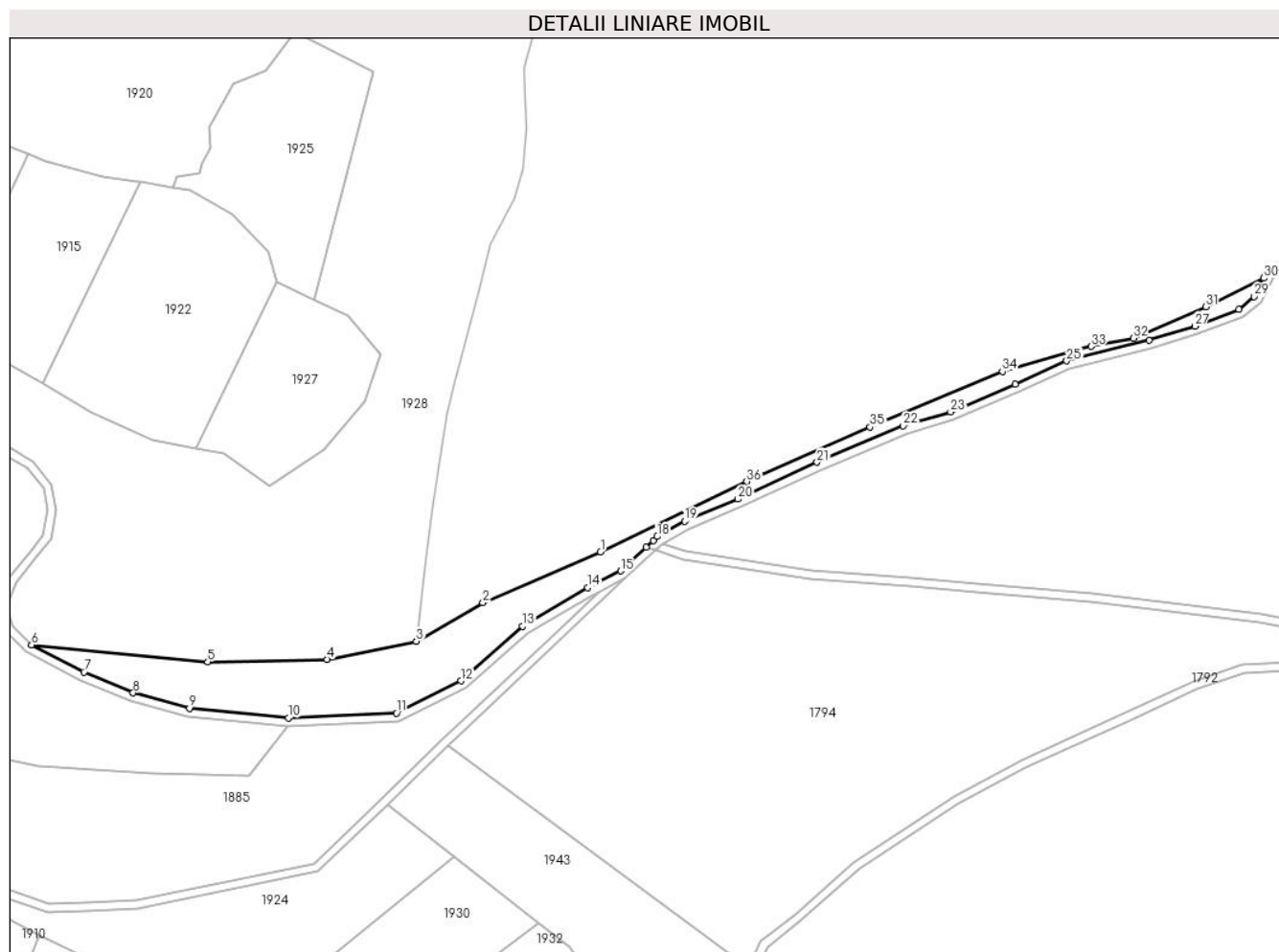
Inscrieri privind dezmembramintele dreptului de proprietate, drepturi reale de garanție și sarcini	Referințe
NU SUNT	

Anexa Nr. 1 La Partea I

Teren

Nr cadastral	Suprafața (mp)*	Observații / Referințe
	7.514	

* Suprafața este determinată în planul de proiecție Stereo 70.



Date referitoare la teren

Crt	Categorie folosință	Intravilan	Suprafața (mp)	Tarla	Parcelă	Nr. topo	Observații / Referințe
1	padure	NU	7.514	23	268	-	

Lungime Segmente

1) Valorile lungimilor segmentelor sunt obținute din proiecție în plan.

Punct început	X / Y	Punct sfârșit	X / Y	Lungime segment (** (m)
1	325.634,774 450.041,923	2	325.580,575 450.018,443	59.066
3	325.549,878 450.000,712	4	325.508,697 449.992,456	42.0
5	325.453,71 449.991,271	6	325.372,511 449.999,065	81.572
7	325.396,668 449.986,551	8	325.419,304 449.976,981	24.576
9	325.445,251 449.969,901	10	325.490,903 449.965,396	45.874

Punct început	X / Y	Punct sfârșit	X / Y	Lungime segment (** (m)
2	325.580,575 450.018,443	3	325.549,878 450.000,712	35.45
4	325.508,697 449.992,456	5	325.453,71 449.991,271	55.0
6	325.372,511 449.999,065	7	325.396,668 449.986,551	27.206
8	325.419,304 449.976,981	9	325.445,251 449.969,901	26.896
10	325.490,903 449.965,396	11	325.540,712 449.967,701	49.862

Punct început	X / Y	Punct sfârşit	X / Y	Lungime segment (** (m)
11	325.540,712 449.967,701	12	325.570,342 449.982,524	33.131
13	325.598,718 450.007,583	14	325.628,856 450.025,409	35.015
15	325.644,085 450.033,08	16	325.655,738 450.044,059	16.01
17	325.659,038 450.047,168	18	325.660,96 450.048,978	2.64
19	325.673,68 450.055,986	20	325.698,163 450.066,214	26.534
21	325.734,581 450.083,219	22	325.774,293 450.099,971	43.101
23	325.796,149 450.106,423	24	325.825,867 450.119,151	32.329
25	325.849,689 450.129,864	26	325.887,564 450.139,343	39.043
27	325.908,736 450.145,919	28	325.929,095 450.153,594	21.758
29	325.935,984 450.159,618	30	325.940,523 450.168,056	9.581
31	325.913,807 450.154,774	32	325.880,352 450.140,398	36.413
33	325.860,927 450.136,564	34	325.820,037 450.125,064	42.476
35	325.759,002 450.099,427	36	325.702,284 450.074,269	62.047

Punct început	X / Y	Punct sfârşit	X / Y	Lungime segment (** (m)
12	325.570,342 449.982,524	13	325.598,718 450.007,583	37.857
14	325.628,856 450.025,409	15	325.644,085 450.033,08	17.052
16	325.655,738 450.044,059	17	325.659,038 450.047,168	4.534
18	325.660,96 450.048,978	19	325.673,68 450.055,986	14.523
20	325.698,163 450.066,214	21	325.734,581 450.083,219	40.193
22	325.774,293 450.099,971	23	325.796,149 450.106,423	22.788
24	325.825,867 450.119,151	25	325.849,689 450.129,864	26.12
26	325.887,564 450.139,343	27	325.908,736 450.145,919	22.17
28	325.929,095 450.153,594	29	325.935,984 450.159,618	9.151
30	325.940,523 450.168,056	31	325.913,807 450.154,774	29.835
32	325.880,352 450.140,398	33	325.860,927 450.136,564	19.8
34	325.820,037 450.125,064	35	325.759,002 450.099,427	66.201
36	325.702,284 450.074,269	1	325.634,774 450.041,923	74.859

** Lungimile segmentelor sunt determinate în planul de proiecție Stereo 70 și sunt rotunjite la 1 milimetru.

*** Distanța dintre puncte este formată din segmente cumulate ce sunt mai mici decât valoarea 1 milimetru.

**DATE DESPRE IMOBILUL NR. 1934**

Oficiul de Cadastru și Publicitate Imobiliară HUNEDOARA
Biroul de Cadastru și Publicitate Imobiliară Hateg

A. Partea I. Descrierea imobilului

TEREN Extravilan

Adresa: Jud. Hunedoara

Nr. Crt	Nr cadastral Nr. topografic	Suprafața* (mp)	Observații / Referințe
A1		3.500	Sector cadastral:2 Teren neimprejmuit;

B. Partea II. Proprietari și acte

Inscrieri privitoare la dreptul de proprietate și alte drepturi reale	Referințe
1 / 10/07/2023	
Act Notarial nr. Certificat de moștenitor nr 89, din 25/07/2006 emis de NP Lupulescu Cătălin Marius;	
B1	A1
Intabulare, drept de PROPRIETATE, dobandit prin Succesiune, cota actuala 1/1	
1) MACRA IOAN	

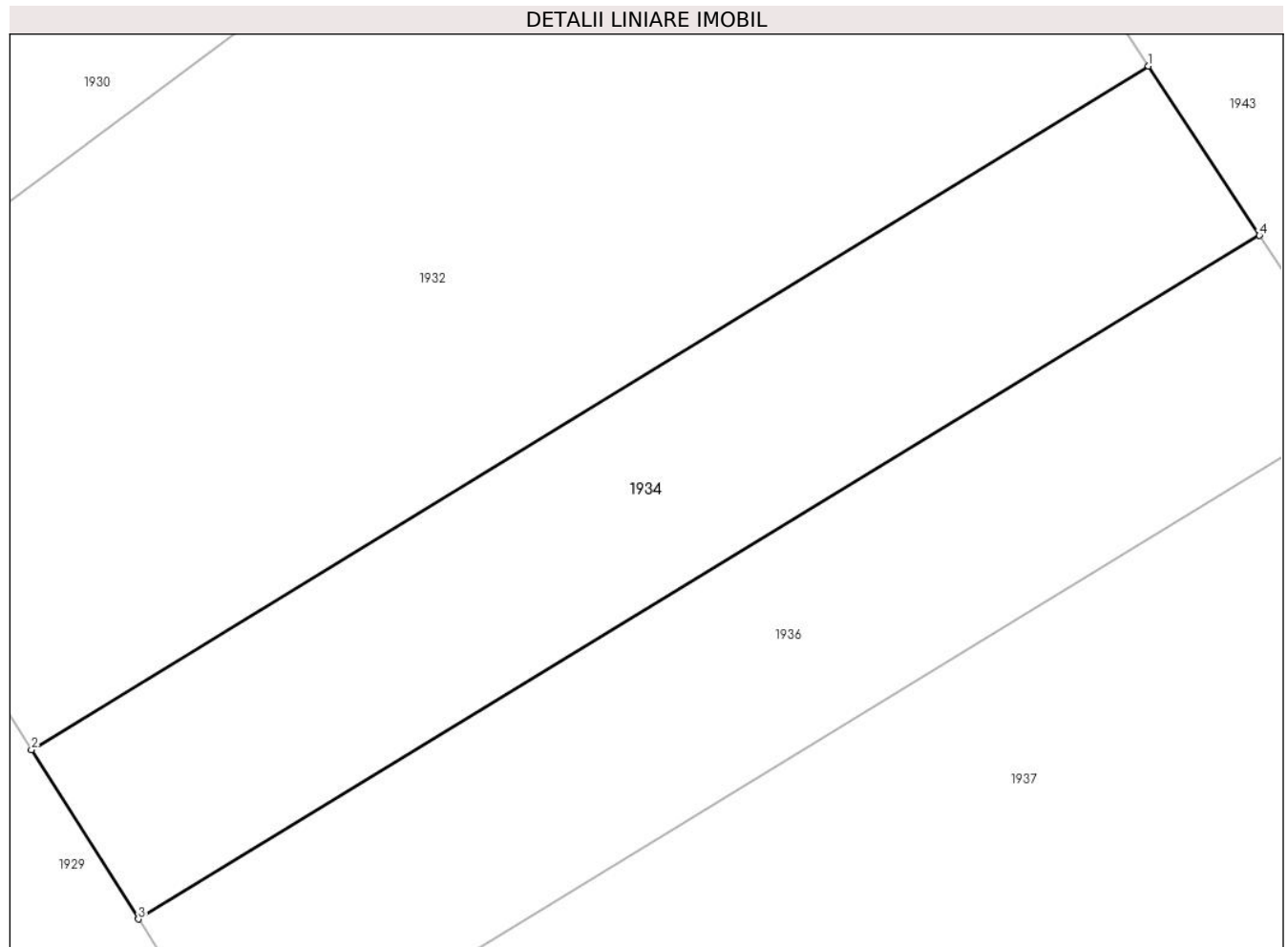
C. Partea III. SARCINI .

Inscrieri privind dezmembramintele dreptului de proprietate, drepturi reale de garanție și sarcini	Referințe
NU SUNT	

Teren

Nr cadastral	Suprafața (mp)*	Observații / Referințe
	3.500	

* Suprafața este determinată în planul de proiecție Stereo 70.



Date referitoare la teren

Crt	Categorie folosință	Intravilan	Suprafața (mp)	Tarla	Parcelă	Nr. topo	Observații / Referințe
1	padure	NU	3.500	24	271/7	-	

Lungime Segmente

1) Valorile lungimilor segmentelor sunt obținute din proiecție în plan.

Punct început	X / Y	Punct sfârșit	X / Y	Lungime segment (** (m)
1	325.647,222 449.819,345	2	325.518,586 449.740,661	150.793
2	325.518,586 449.740,661	3	325.530,907 449.721,166	23.062
3	325.530,907 449.721,166	4	325.659,995 449.799,84	151.173
4	325.659,995 449.799,84	1	325.647,222 449.819,345	23.315

** Lungimile segmentelor sunt determinate în planul de proiecție Stereo 70 și sunt rotunjite la 1 milimetru.

***** Distanţa dintre puncte este formată din segmente cumulate ce sunt mai mici decât valoarea 1 milimetru.**

**DATE DESPRE IMOBILUL NR. 1935**

Oficiul de Cadastru și Publicitate Imobiliară HUNEDOARA
Biroul de Cadastru și Publicitate Imobiliară Hateg

A. Partea I. Descrierea imobilului

TEREN Extravilan

Adresa: Jud. Hunedoara

Nr. Crt	Nr cadastral Nr. topografic	Suprafața* (mp)	Observații / Referințe
A1		6.700	Sector cadastral:2 Teren neimprejmuit;

B. Partea II. Proprietari și acte

Inscrieri privitoare la dreptul de proprietate și alte drepturi reale	Referințe
1 / 10/07/2023	
Act Administrativ nr. 91054/79, din 05/06/2003 emis de CJPSDPAT HUNEDOARA;	
B1	A1
Intabulare, drept de PROPRIETATE, dobandit prin Reconstituire, cota actuala 1/1 1) SUCIU DUMITRU DEFUNCT:Da	

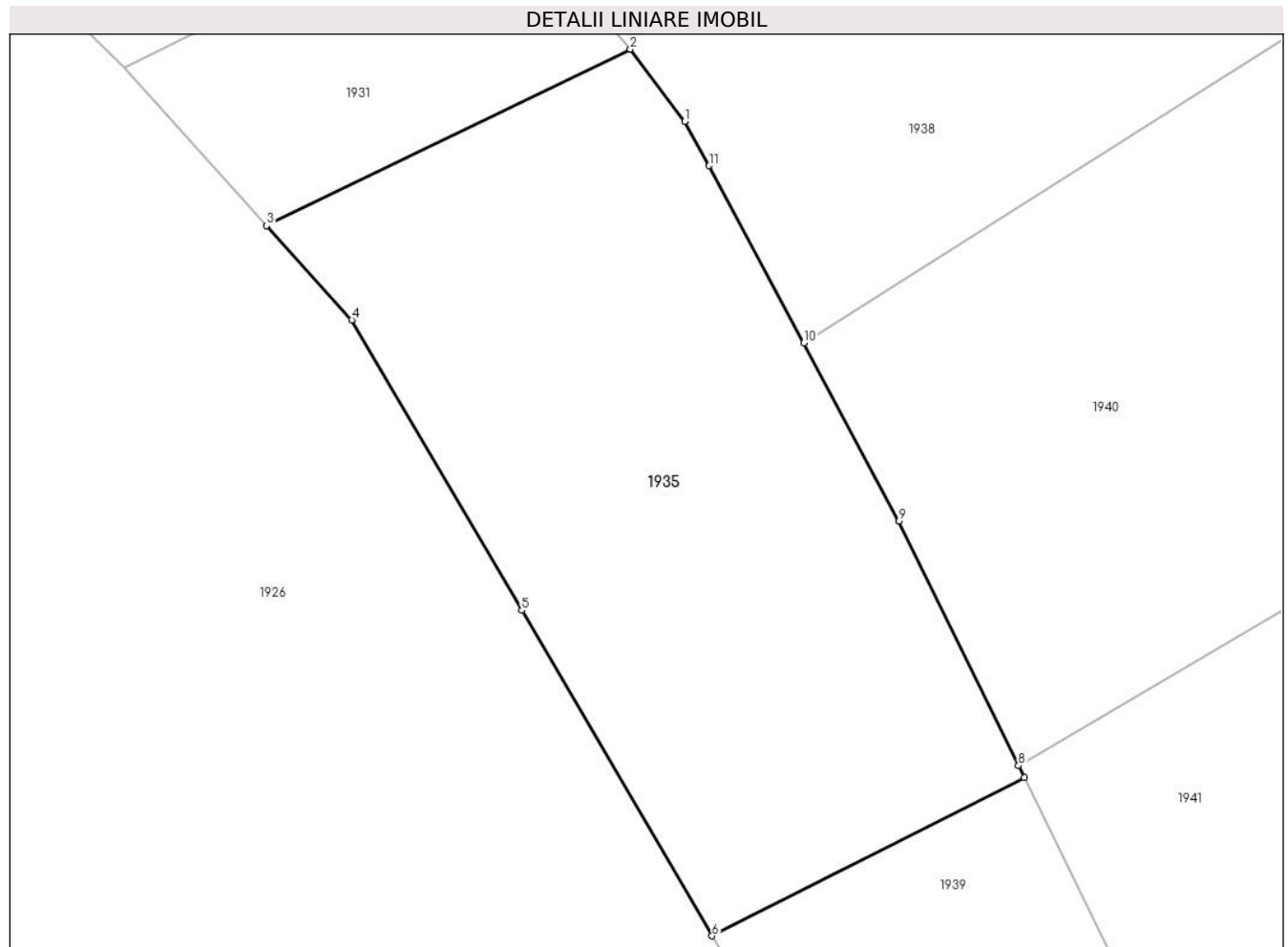
C. Partea III. SARCINI .

Inscrieri privind dezmembramintele dreptului de proprietate, drepturi reale de garanție și sarcini	Referințe
NU SUNT	

Teren

Nr cadastral	Suprafața (mp)*	Observații / Referințe
	6.700	

* Suprafața este determinată în planul de proiecție Stereo 70.



Date referitoare la teren

Crt	Categorie folosință	Intra vilan	Suprafața (mp)	Tarla	Parcelă	Nr. topo	Observații / Referințe
1	padure	NU	6.700	25	274/18	-	

Lungime Segmente

1) Valorile lungimilor segmentelor sunt obținute din proiecție în plan.

Punct început	X / Y	Punct sfârșit	X / Y	Lungime segment (** (m)
1	325.603,366 449.629,681	2	325.595,417 449.640,239	13.216
2	325.595,417 449.640,239	3	325.542,103 449.614,426	59.234
3	325.542,103 449.614,426	4	325.554,596 449.600,604	18.631
4	325.554,596 449.600,604	5	325.579,513 449.558,081	49.286
5	325.579,513 449.558,081	6	325.607,374 449.510,409	55.216

Punct început	X / Y	Punct sfârșit	X / Y	Lungime segment (** (m)
6	325.607,374 449.510,409	7	325.653,142 449.533,572	51.296
7	325.653,142 449.533,572	8	325.652,286 449.535,325	1.951
8	325.652,286 449.535,325	9	325.634,78 449.571,168	39.89
9	325.634,78 449.571,168	10	325.620,846 449.597,216	29.541
10	325.620,846 449.597,216	11	325.606,95 449.623,194	29.461
11	325.606,95 449.623,194	1	325.603,366 449.629,681	7.411

** Lungimile segmentelor sunt determinate în planul de proiecție Stereo 70 și sunt rotunjite la 1 milimetru.

*** Distanța dintre puncte este formată din segmente cumulate ce sunt mai mici decât valoarea 1 milimetru.

**DATE DESPRE IMOBILUL NR. 1936**

Oficiul de Cadastru și Publicitate Imobiliară HUNEDOARA
Biroul de Cadastru și Publicitate Imobiliară Hateg

A. Partea I. Descrierea imobilului

TEREN Extravilan

Adresa: Jud. Hunedoara

Nr. Crt	Nr cadastral Nr. topografic	Suprafața* (mp)	Observații / Referințe
A1		3.500	Sector cadastral:2 Teren neimprejmuit;

B. Partea II. Proprietari și acte

Inscrieri privitoare la dreptul de proprietate și alte drepturi reale		Referințe
1 / 10/07/2023		
Act Administrativ nr. 91054/28, din 25/09/2002 emis de CJPSDPAT HUNEDOARA;		
B1	Intabulare, drept de PROPRIETATE, dobandit prin Reconstituire, cota actuala 1/1 1) MACRA PAULIN	A1

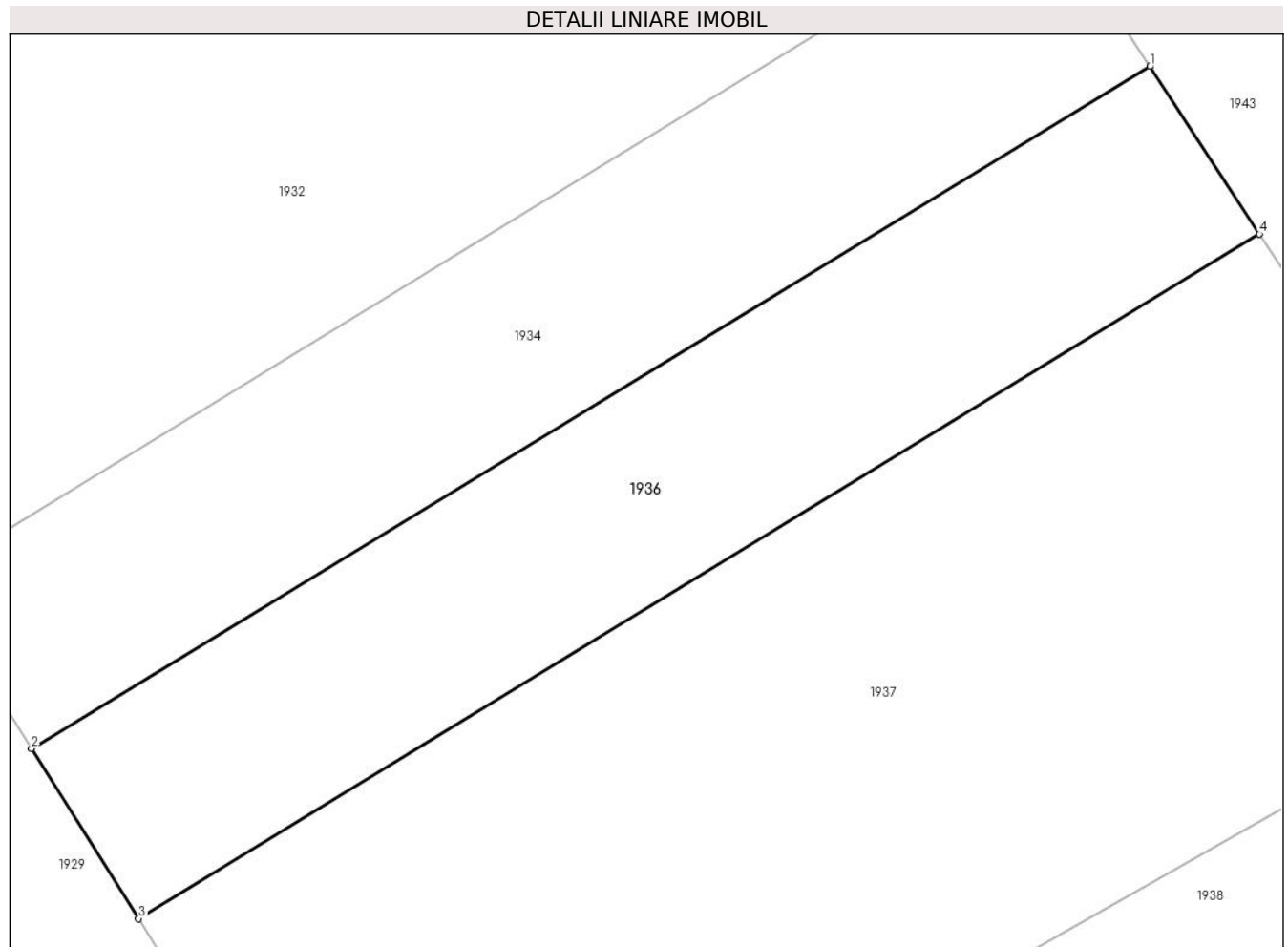
C. Partea III. SARCINI .

Inscrieri privind dezmembramintele dreptului de proprietate, drepturi reale de garanție și sarcini	Referințe
NU SUNT	

Teren

Nr cadastral	Suprafața (mp)*	Observații / Referințe
	3.500	

* Suprafața este determinată în planul de proiecție Stereo 70.



Date referitoare la teren

Crt	Categorie folosință	Intravilan	Suprafața (mp)	Tarla	Parcelă	Nr. topo	Observații / Referințe
1	padure	NU	3.500	24	271/6	-	

Lungime Segmente

1) Valorile lungimilor segmentelor sunt obținute din proiecție în plan.

Punct început	X / Y	Punct sfârșit	X / Y	Lungime segment (** (m)
1	325.659,995 449.799,84	2	325.530,907 449.721,166	151.173
2	325.530,907 449.721,166	3	325.543,291 449.701,571	23.18
3	325.543,291 449.701,571	4	325.672,641 449.780,53	151.545
4	325.672,641 449.780,53	1	325.659,995 449.799,84	23.082

** Lungimile segmentelor sunt determinate în planul de proiecție Stereo 70 și sunt rotunjite la 1 milimetru.

***** Distanţa dintre puncte este formată din segmente cumulate ce sunt mai mici decât valoarea 1 milimetru.**

**DATE DESPRE IMOBILUL NR. 1937**

Oficiul de Cadastru și Publicitate Imobiliară HUNEDOARA
Biroul de Cadastru și Publicitate Imobiliară Hateg

A. Partea I. Descrierea imobilului

TEREN Extravilan

Adresa: Jud. Hunedoara

Nr. Crt	Nr cadastral Nr. topografic	Suprafața* (mp)	Observații / Referințe
A1		8.400	Sector cadastral:2 Teren neimprejmuit;

B. Partea II. Proprietari și acte

Inscrieri privitoare la dreptul de proprietate și alte drepturi reale	Referințe
1 / 10/07/2023	
Act Administrativ nr. 20/13013, din 04/03/2020 emis de CJPSDPAT HUNEDOARA;	
B1	A1
Intabulare, drept de PROPRIETATE, dobandit prin Reconstituire, cota actuala 1/1 1) CARABEC VICTORIA	

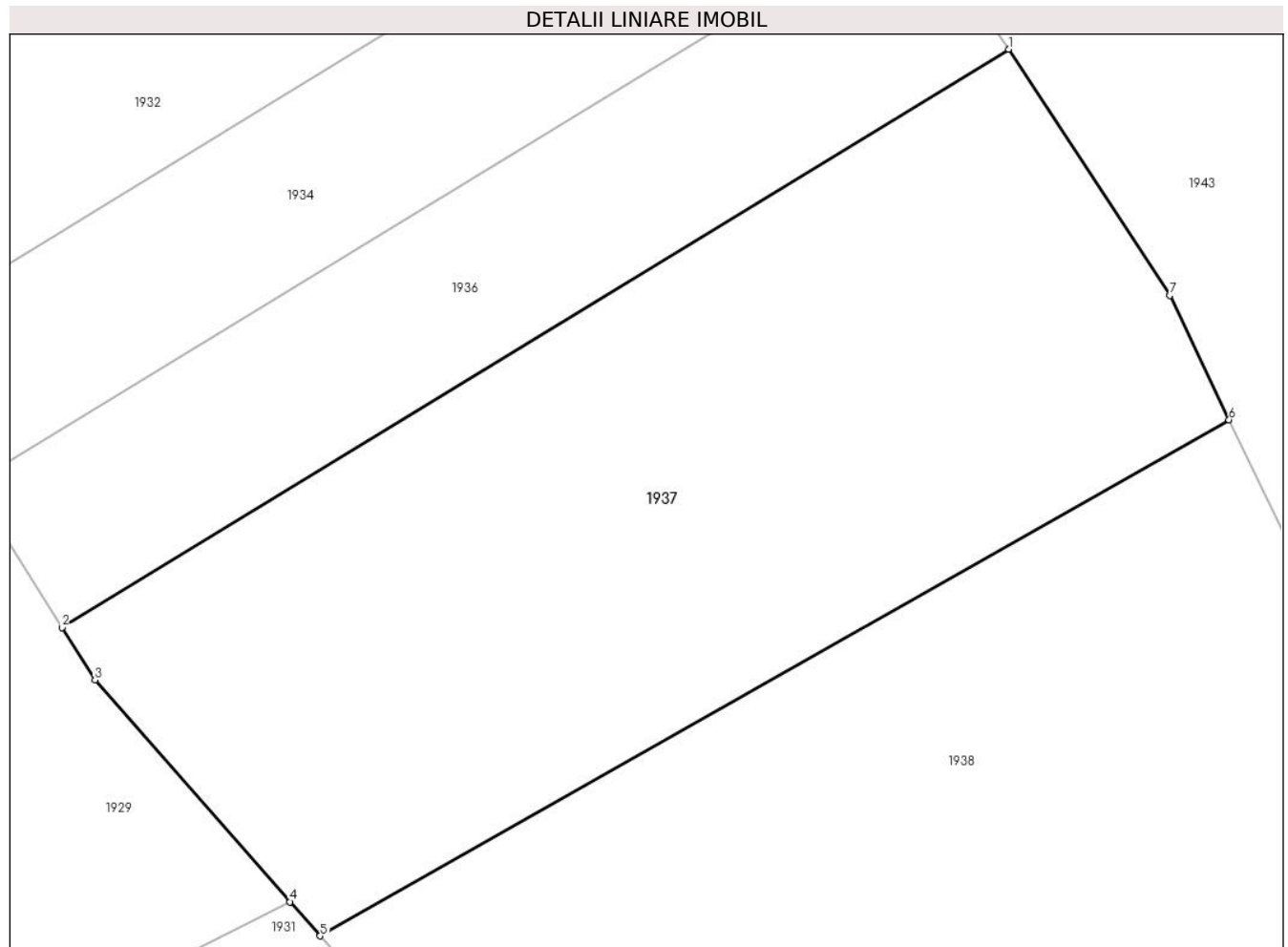
C. Partea III. SARCINI .

Inscrieri privind dezmembramintele dreptului de proprietate, drepturi reale de garanție și sarcini	Referințe
NU SUNT	

Teren

Nr cadastral	Suprafața (mp)*	Observații / Referințe
	8.400	

* Suprafața este determinată în planul de proiecție Stereo 70.



Date referitoare la teren

Crt	Categorie folosință	Intra vilan	Suprafața (mp)	Tarla	Parcelă	Nr. topo	Observații / Referințe
1	padure	NU	8.400	24	271/5	-	

Lungime Segmente

1) Valorile lungimilor segmentelor sunt obținute din proiecție în plan.

Punct început	X / Y	Punct sfârșit	X / Y	Lungime segment (** (m)
1	325.672,641 449.780,53	2	325.543,291 449.701,571	151.545
2	325.543,291 449.701,571	3	325.547,816 449.694,412	8.469
3	325.547,816 449.694,412	4	325.574,481 449.664,134	40.346
4	325.574,481 449.664,134	5	325.578,579 449.659,48	6.201
5	325.578,579 449.659,48	6	325.702,776 449.729,94	142.792

Punct început	X / Y	Punct sfârșit	X / Y	Lungime segment (** (m)
6	325.702,776 449.729,94	7	325.694,655 449.746,915	18.818
7	325.694,655 449.746,915	1	325.672,641 449.780,53	40.182

** Lungimile segmentelor sunt determinate în planul de proiecție Stereo 70 și sunt rotunjite la 1 milimetru.

*** Distanța dintre puncte este formată din segmente cumulate ce sunt mai mici decât valoarea 1 milimetru.

**DATE DESPRE IMOBILUL NR. 1938**

Oficiul de Cadastru și Publicitate Imobiliară HUNEDOARA
Biroul de Cadastru și Publicitate Imobiliară Hateg

A. Partea I. Descrierea imobilului

TEREN Extravilan

Adresa: Jud. Hunedoara

Nr. Crt	Nr cadastral Nr. topografic	Suprafața* (mp)	Observații / Referințe
A1		9.700	Sector cadastral:2 Teren neimprejmuit;

B. Partea II. Proprietari și acte

Inscrieri privitoare la dreptul de proprietate și alte drepturi reale		Referințe
1 / 10/07/2023		
Act Administrativ nr. 91054/109, din 10/06/2003 emis de CJPSDPAT HUNEDOARA;		
B1	Intabulare, drept de PROPRIETATE, dobandit prin Reconstituire, cota actuala 1/1 1) BORA IRMA 2) GARDEAN AGNETA 3) BORA VALENTIN 4) BORA CAROL	A1

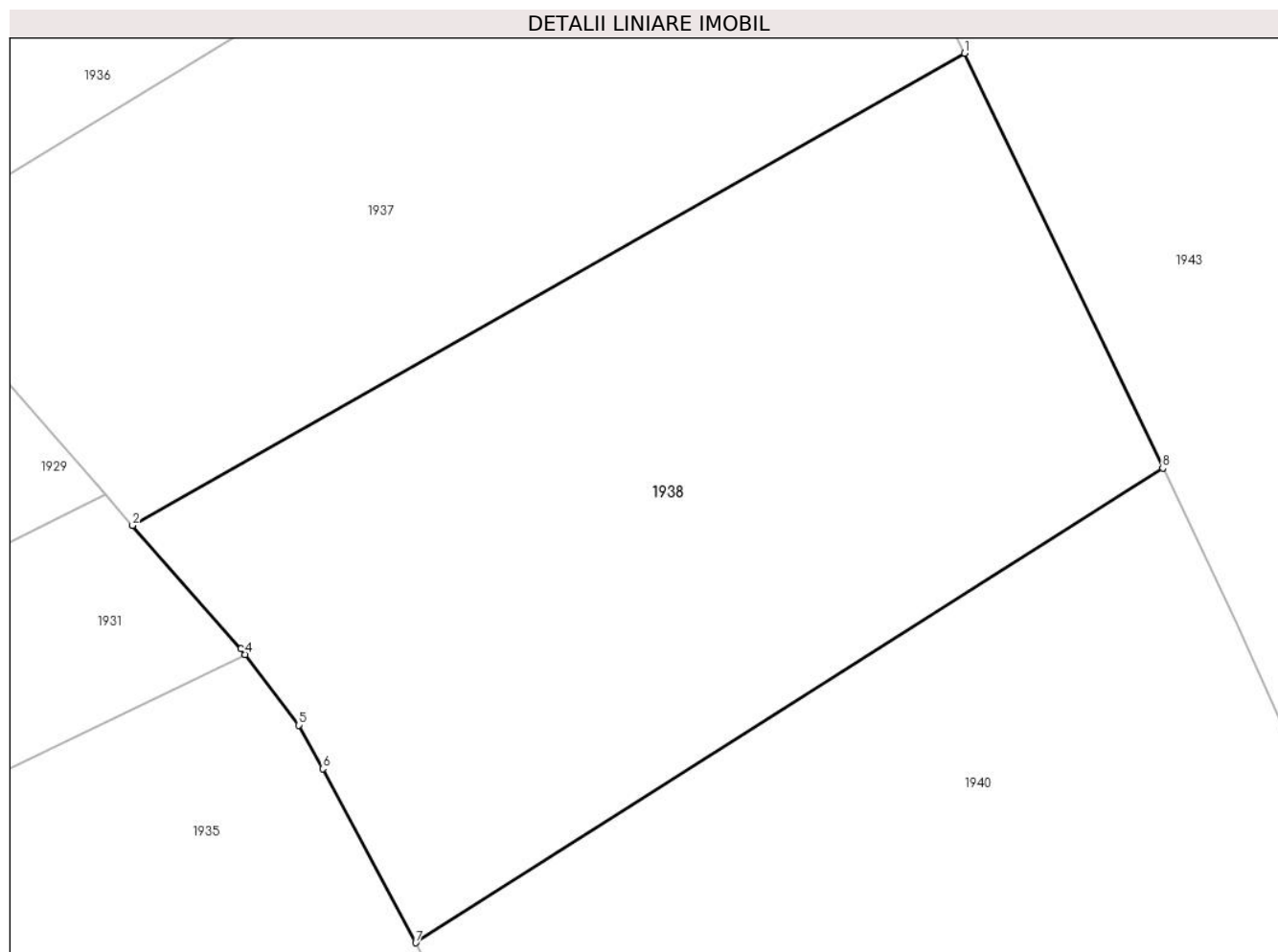
C. Partea III. SARCINI .

Inscrieri privind dezmembramintele dreptului de proprietate, drepturi reale de garanție și sarcini	Referințe
NU SUNT	

Teren

Nr cadastral	Suprafața (mp)*	Observații / Referințe
	9.700	

* Suprafața este determinată în planul de proiecție Stereo 70.



Date referitoare la teren

Crt	Categorie folosință	Intravilan	Suprafața (mp)	Tarla	Parcelă	Nr. topo	Observații / Referințe
1	padure	NU	9.700	24	271/3	-	

Lungime Segmente

1) Valorile lungimilor segmentelor sunt obținute din proiecție în plan.

Punct început	X / Y	Punct sfârșit	X / Y	Lungime segment (** (m)
1	325.702,776 449.729,94	2	325.578,579 449.659,48	142.792
2	325.578,579 449.659,48	3	325.594,779 449.641,086	24.511
3	325.594,779 449.641,086	4	325.595,417 449.640,239	1.06
4	325.595,417 449.640,239	5	325.603,366 449.629,681	13.216
5	325.603,366 449.629,681	6	325.606,95 449.623,194	7.411

Punct început	X / Y	Punct sfârșit	X / Y	Lungime segment (** (m)
6	325.606,95 449.623,194	7	325.620,846 449.597,216	29.461
7	325.620,846 449.597,216	8	325.732,391 449.668,035	132.127
8	325.732,391 449.668,035	1	325.702,776 449.729,94	68.624

** Lungimile segmentelor sunt determinate în planul de proiecție Stereo 70 și sunt rotunjite la 1 milimetru.

*** Distanța dintre puncte este formată din segmente cumulate ce sunt mai mici decât valoarea 1 milimetru.

**DATE DESPRE IMOBILUL NR. 1939**

Oficiul de Cadastru și Publicitate Imobiliară HUNEDOARA
Biroul de Cadastru și Publicitate Imobiliară Hateg

A. Partea I. Descrierea imobilului

TEREN Extravilan

Adresa: Jud. Hunedoara

Nr. Crt	Nr cadastral Nr. topografic	Suprafața* (mp)	Observații / Referințe
A1		6.700	Sector cadastral:2 Teren neimprejmuit;

B. Partea II. Proprietari și acte

Inscrieri privitoare la dreptul de proprietate și alte drepturi reale	Referințe
1 / 10/07/2023	
Act Administrativ nr. 91054/86, din 05/06/2003 emis de CJPSDPAT HUNEDOARA;	
B1	A1
Intabulare, drept de PROPRIETATE, dobandit prin Reconstituire, cota actuala 1/1 1) STEFANESCU ANITA	

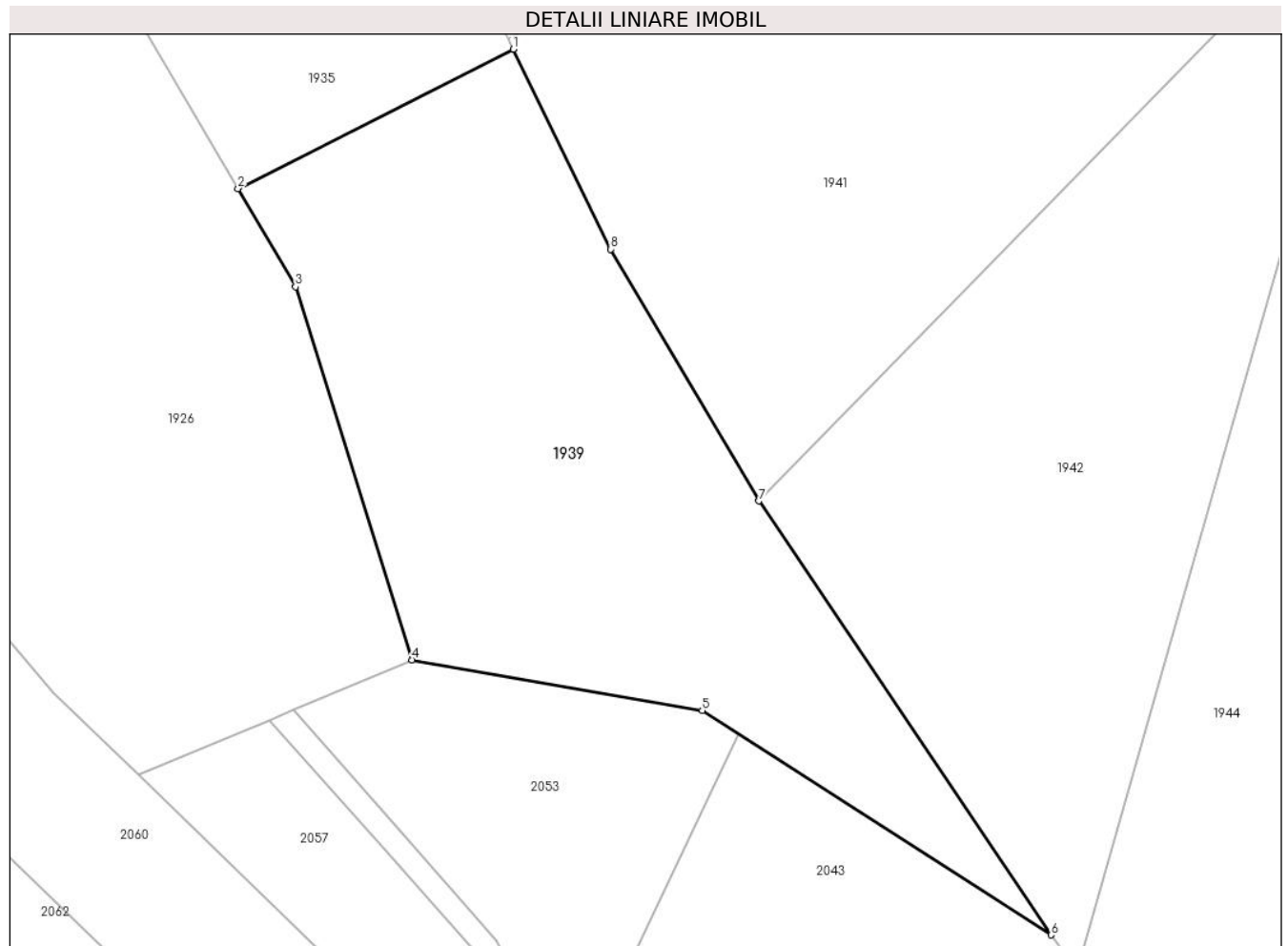
C. Partea III. SARCINI .

Inscrieri privind dezmembramintele dreptului de proprietate, drepturi reale de garanție și sarcini	Referințe
NU SUNT	

Teren

Nr cadastral	Suprafața (mp)*	Observații / Referințe
	6.700	

* Suprafața este determinată în planul de proiecție Stereo 70.



Date referitoare la teren

Crt	Categorie folosință	Intra vilan	Suprafața (mp)	Tarla	Parcelă	Nr. topo	Observații / Referințe
1	padure	NU	6.700	25	274/19	-	

Lungime Segmente

1) Valorile lungimilor segmentelor sunt obținute din proiecție în plan.

Punct început	X / Y	Punct sfârșit	X / Y	Lungime segment (** (m)
1	325.653,142 449.533,572	2	325.607,374 449.510,409	51.296
2	325.607,374 449.510,409	3	325.616,93 449.494,058	18.939
3	325.616,93 449.494,058	4	325.636,347 449.432,035	64.991
4	325.636,347 449.432,035	5	325.684,616 449.423,608	48.999
5	325.684,616 449.423,608	6	325.742,663 449.386,305	69.0

Punct început	X / Y	Punct sfârşit	X / Y	Lungime segment (** (m)
6	325.742,663 449.386,305	7	325.694,1 449.458,459	86.975
7	325.694,1 449.458,459	8	325.669,386 449.500,314	48.607
8	325.669,386 449.500,314	1	325.653,142 449.533,572	37.013

** Lungimile segmentelor sunt determinate în planul de proiecţie Stereo 70 şi sunt rotunjite la 1 milimetru.

*** Distanţa dintre puncte este formată din segmente cumulate ce sunt mai mici decât valoarea 1 milimetru.

**DATE DESPRE IMOBILUL NR. 1940**

Oficiul de Cadastru și Publicitate Imobiliară HUNEDOARA
Biroul de Cadastru și Publicitate Imobiliară Hateg

A. Partea I. Descrierea imobilului

TEREN Extravilan

Adresa: Jud. Hunedoara

Nr. Crt	Nr cadastral Nr. topografic	Suprafața* (mp)	Observații / Referințe
A1		9.300	Sector cadastral:2 Teren neimprejmuit;

B. Partea II. Proprietari și acte

Inscrieri privitoare la dreptul de proprietate și alte drepturi reale		Referințe
1 / 10/07/2023		
Act Administrativ nr. 91054/114, din 10/06/2003 emis de CJPSDPAT HUNEDOARA;		
B1	Intabulare, drept de PROPRIETATE, dobandit prin Reconstituire, cota actuala 1/1 1) STOIA MIHAIU 2) STOIA AURELIA	A1

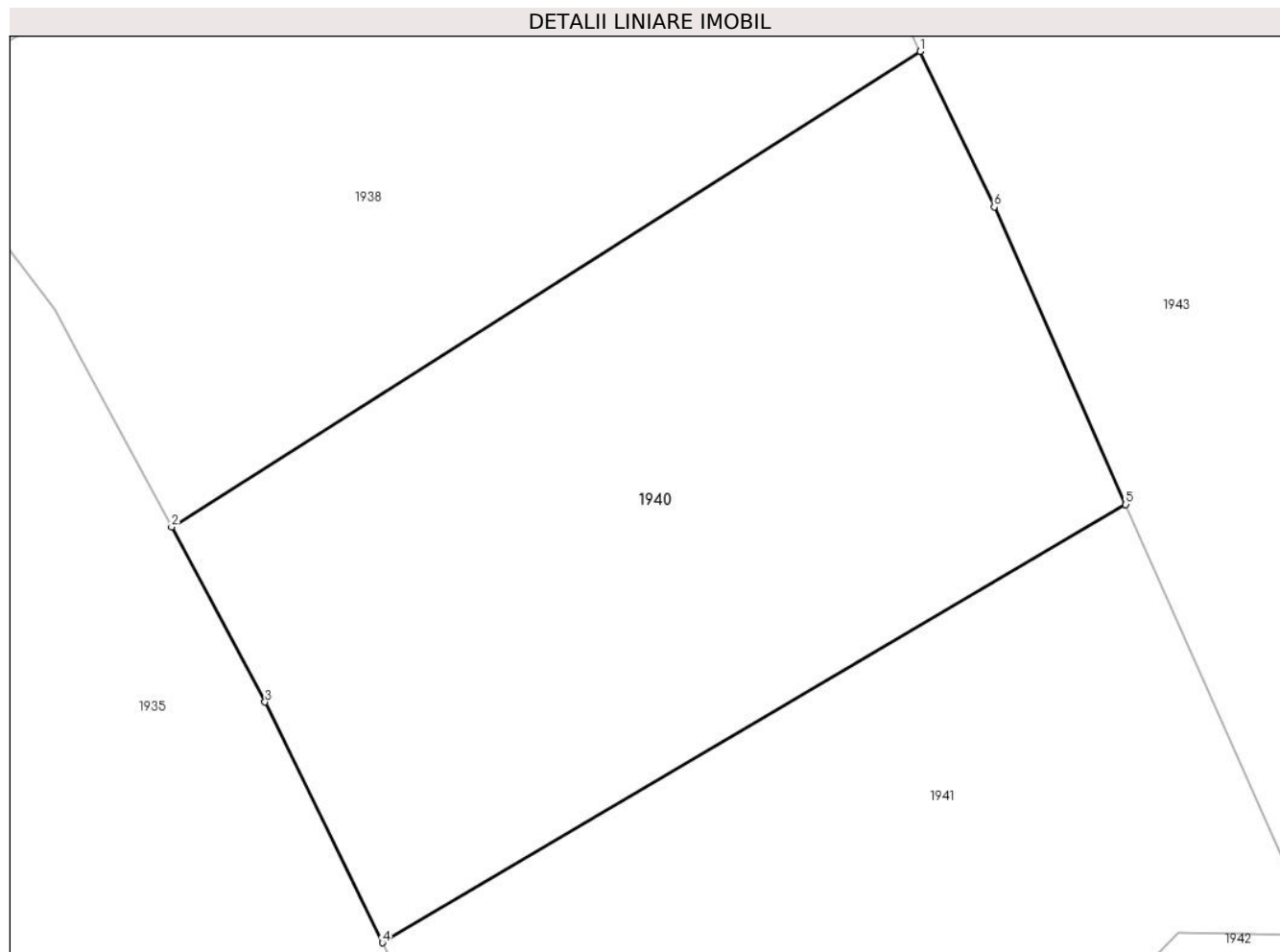
C. Partea III. SARCINI .

Inscrieri privind dezmembramintele dreptului de proprietate, drepturi reale de garanție și sarcini	Referințe
NU SUNT	

Teren

Nr cadastral	Suprafața (mp)*	Observații / Referințe
	9.300	

* Suprafața este determinată în planul de proiecție Stereo 70.



Date referitoare la teren

Crt	Categorie folosință	Intravilan	Suprafața (mp)	Tarla	Parcelă	Nr. topo	Observații / Referințe
1	padure	NU	9.300	24	271/2	-	

Lungime Segmente

1) Valorile lungimilor segmentelor sunt obținute din proiecție în plan.

Punct început	X / Y	Punct sfârșit	X / Y	Lungime segment (** (m)
1	325.732,391 449.668,035	2	325.620,846 449.597,216	132.127
2	325.620,846 449.597,216	3	325.634,78 449.571,168	29.541
3	325.634,78 449.571,168	4	325.652,286 449.535,325	39.89
4	325.652,286 449.535,325	5	325.763,078 449.600,573	128.577
5	325.763,078 449.600,573	6	325.743,473 449.644,87	48.442

Punct început	X / Y	Punct sfârşit	X / Y	Lungime segment (** (m)
6	325.743,473 449.644,87	1	325.732,391 449.668,035	25.679

** Lungimile segmentelor sunt determinate în planul de proiecţie Stereo 70 şi sunt rotunjite la 1 milimetru.

*** Distanţa dintre puncte este formată din segmente cumulate ce sunt mai mici decât valoarea 1 milimetru.

**DATE DESPRE IMOBILUL NR. 1941**

Oficiul de Cadastru și Publicitate Imobiliară HUNEDOARA
Biroul de Cadastru și Publicitate Imobiliară Hateg

A. Partea I. Descrierea imobilului

TEREN Extravilan

Adresa: Jud. Hunedoara

Nr. Crt	Nr cadastral Nr. topografic	Suprafața* (mp)	Observații / Referințe
A1		9.100	Sector cadastral:2 Teren neimprejmuit;

B. Partea II. Proprietari și acte

Inscrieri privitoare la dreptul de proprietate și alte drepturi reale	Referințe
1 / 10/07/2023	
Act Administrativ nr. 91054/116, din 10/06/2003 emis de CJPSDPAT HUNEDOARA;	
B1	A1
Intabulare, drept de PROPRIETATE, dobandit prin Reconstituire, cota actuala 1/1 1) VIDA VASILE	

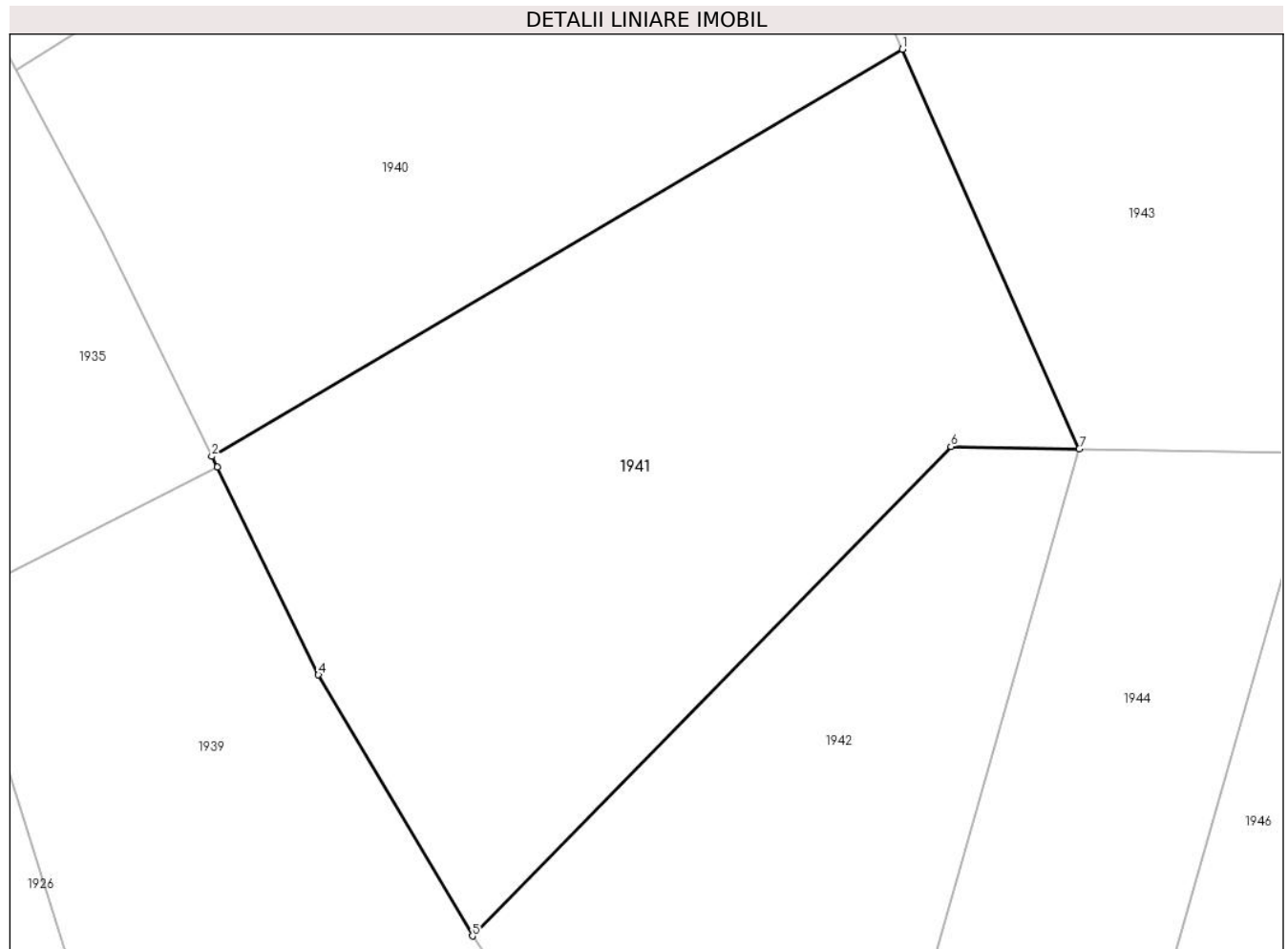
C. Partea III. SARCINI .

Inscrieri privind dezmembramintele dreptului de proprietate, drepturi reale de garanție și sarcini	Referințe
NU SUNT	

Teren

Nr cadastral	Suprafața (mp)*	Observații / Referințe
	9.100	

* Suprafața este determinată în planul de proiecție Stereo 70.



Date referitoare la teren

Crt	Categorie folosință	Intra vilan	Suprafața (mp)	Tarla	Parcelă	Nr. topo	Observații / Referințe
1	padure	NU	9.100	24	271/1	-	

Lungime Segmente

1) Valorile lungimilor segmentelor sunt obținute din proiecție în plan.

Punct început	X / Y	Punct sfârșit	X / Y	Lungime segment (** (m)
1	325.763,078 449.600,573	2	325.652,286 449.535,325	128.577
2	325.652,286 449.535,325	3	325.653,142 449.533,572	1.951
3	325.653,142 449.533,572	4	325.669,386 449.500,314	37.013
4	325.669,386 449.500,314	5	325.694,1 449.458,459	48.607
5	325.694,1 449.458,459	6	325.770,863 449.536,89	109.745

Punct început	X / Y	Punct sfârşit	X / Y	Lungime segment (** (m)
6	325.770,863 449.536,89	7	325.791,433 449.536,507	20.574
7	325.791,433 449.536,507	1	325.763,078 449.600,573	70.06

** Lungimile segmentelor sunt determinate în planul de proiecţie Stereo 70 şi sunt rotunjite la 1 milimetru.

*** Distanţa dintre puncte este formată din segmente cumulate ce sunt mai mici decât valoarea 1 milimetru.

**DATE DESPRE IMOBILUL NR. 1942**

Oficiul de Cadastru și Publicitate Imobiliară HUNEDOARA
Biroul de Cadastru și Publicitate Imobiliară Hateg

A. Partea I. Descrierea imobilului

TEREN Extravilan

Adresa: Jud. Hunedoara

Nr. Crt	Nr cadastral Nr. topografic	Suprafața* (mp)	Observații / Referințe
A1		6.700	Sector cadastral:2 Teren neimprejmuit;

B. Partea II. Proprietari și acte

Inscrieri privitoare la dreptul de proprietate și alte drepturi reale	Referințe
1 / 10/07/2023	
Act Administrativ nr. 91054/131, din 11/06/2003 emis de CJPSDPAT HUNEDOARA;	
B1	A1
Intabulare, drept de PROPRIETATE, dobandit prin Reconstituire, cota actuala 1/1 1) DELINESCU MARINCA	

C. Partea III. SARCINI .

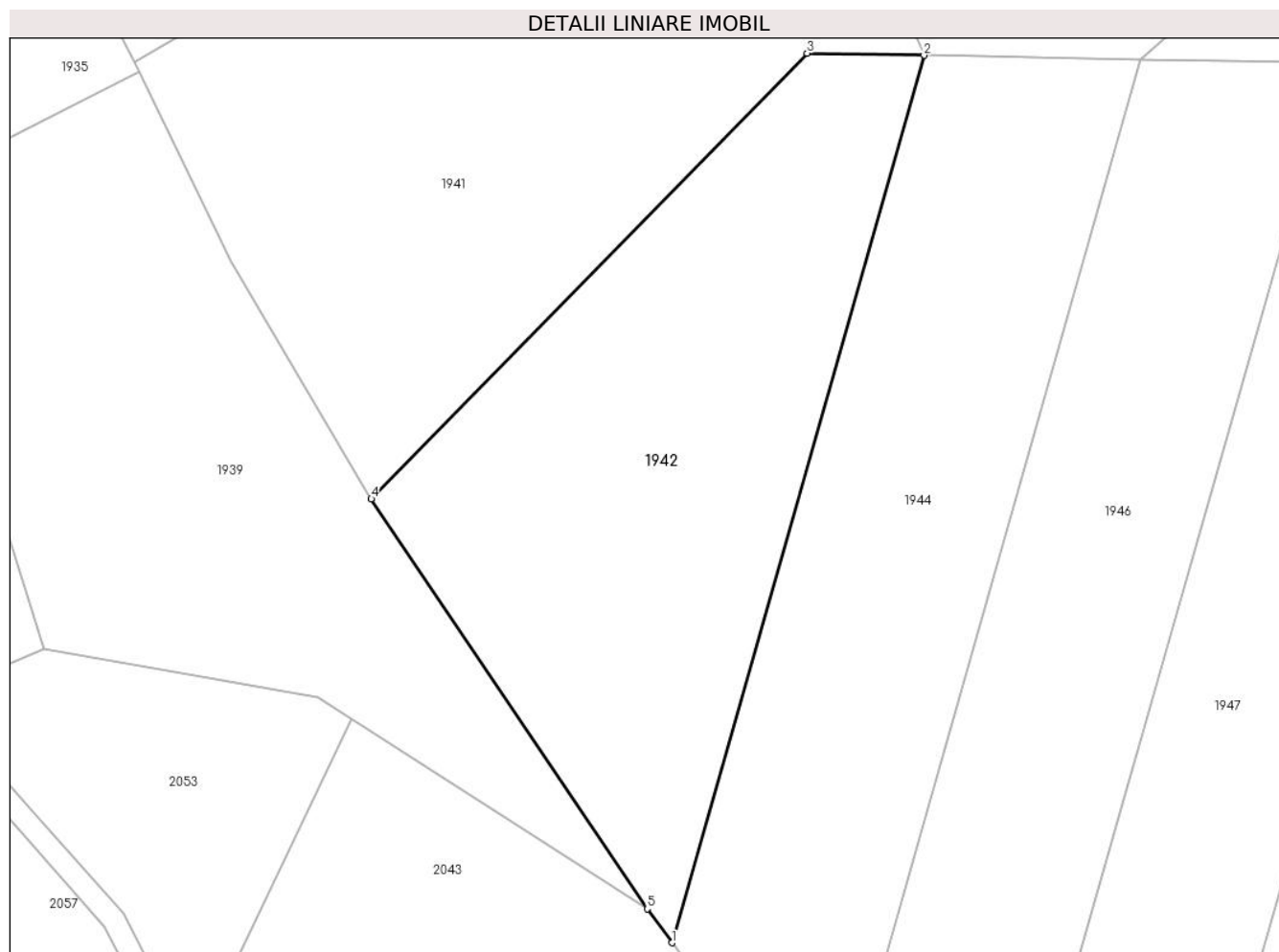
Inscrieri privind dezmembramintele dreptului de proprietate, drepturi reale de garanție și sarcini	Referințe
NU SUNT	

Anexa Nr. 1 La Partea I

Teren

Nr cadastral	Suprafața (mp)*	Observații / Referințe
	6.700	

* Suprafața este determinată în planul de proiecție Stereo 70.



Date referitoare la teren

Crt	Categorie folosință	Intra vilan	Suprafața (mp)	Tarla	Parcelă	Nr. topo	Observații / Referințe
1	padure	NU	6.700	31	354/31	-	

Lungime Segmente

1) Valorile lungimilor segmentelor sunt obținute din proiecție în plan.

Punct început	X / Y	Punct sfârșit	X / Y	Lungime segment (** (m)
1	325.747,021 449.380,35	2	325.791,433 449.536,507	162.35
2	325.791,433 449.536,507	3	325.770,863 449.536,89	20.574
3	325.770,863 449.536,89	4	325.694,1 449.458,459	109.745
4	325.694,1 449.458,459	5	325.742,663 449.386,305	86.975
5	325.742,663 449.386,305	1	325.747,021 449.380,35	7.379

**** Lungimile segmentelor sunt determinate în planul de proiecție Stereo 70 și sunt rotunjite la 1 milimetru.**

***** Distanța dintre puncte este formată din segmente cumulate ce sunt mai mici decât valoarea 1 milimetru.**

**DATE DESPRE IMOBILUL NR. 1943**

Oficiul de Cadastru și Publicitate Imobiliară HUNEDOARA
Biroul de Cadastru și Publicitate Imobiliară Hateg

A. Partea I. Descrierea imobilului

TEREN Extravilan

Adresa: Jud. Hunedoara

Nr. Crt	Nr cadastral Nr. topografic	Suprafața* (mp)	Observații / Referințe
A1		41.755	Sector cadastral:2 Teren neimprejmuit;

B. Partea II. Proprietari și acte

Inscrieri privitoare la dreptul de proprietate și alte drepturi reale	Referințe
1 / 10/07/2023	
Act Normativ nr. 7, din 13/03/1996 emis de Parlamentul României;	
B1	A1
Intabulare, drept de PROPRIETATE, dobandit prin Lege, cota actuala 1/1	
1) COMUNA SARMIZEGETUSA-REZERVA COMISIEI LOCALE DE FOND FUNCICIAR , CIF:4633293	

C. Partea III. SARCINI .

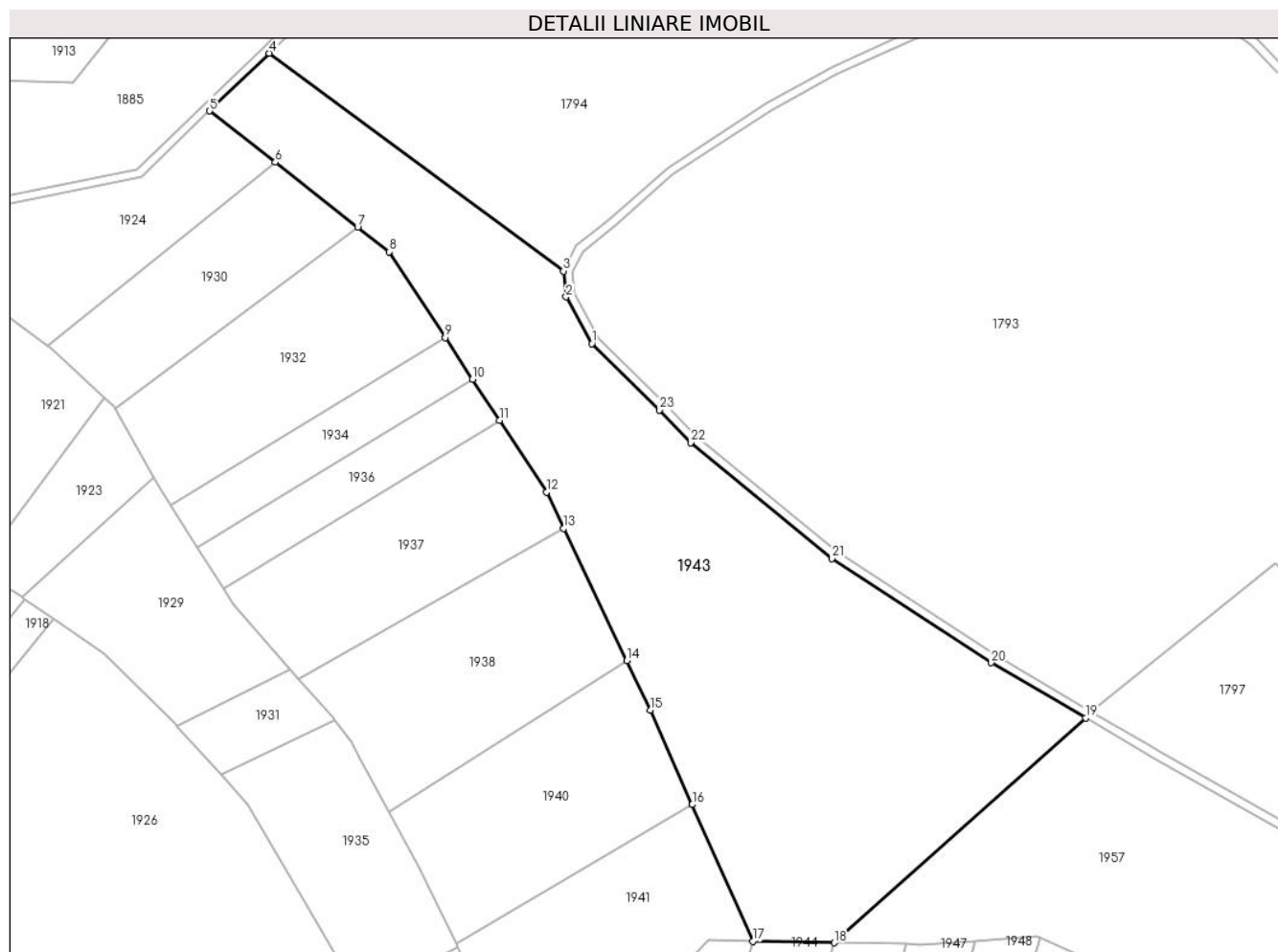
Inscrieri privind dezmembramintele dreptului de proprietate, drepturi reale de garanție și sarcini	Referințe
NU SUNT	

Anexa Nr. 1 La Partea I

Teren

Nr cadastral	Suprafața (mp)*	Observații / Referințe
	41.755	

* Suprafața este determinată în planul de proiecție Stereo 70.



Date referitoare la teren

Crt	Categorie folosință	Intravilan	Suprafața (mp)	Tarla	Parcelă	Nr. topo	Observații / Referințe
1	padure	NU	41.755	-	271	-	

Lungime Segmente

1) Valorile lungimilor segmentelor sunt obținute din proiecție în plan.

Punct început	X / Y	Punct sfârșit	X / Y	Lungime segment (** (m)
1	325.715,955 449.816,527	2	325.703,878 449.838,428	25.01
3	325.702,679 449.850,561	4	325.564,717 449.952,619	171.608
5	325.536,811 449.925,623	6	325.567,501 449.901,509	39.03
7	325.606,205 449.871,099	8	325.620,882 449.859,566	18.666
9	325.647,222 449.819,345	10	325.659,995 449.799,84	23.315

Punct început	X / Y	Punct sfârșit	X / Y	Lungime segment (** (m)
2	325.703,878 449.838,428	3	325.702,679 449.850,561	12.192
4	325.564,717 449.952,619	5	325.536,811 449.925,623	38.827
6	325.567,501 449.901,509	7	325.606,205 449.871,099	49.222
8	325.620,882 449.859,566	9	325.647,222 449.819,345	48.078
10	325.659,995 449.799,84	11	325.672,641 449.780,53	23.082

Punct început	X / Y	Punct sfârșit	X / Y	Lungime segment (** (m)
11	325.672,641 449.780,53	12	325.694,655 449.746,915	40.182
13	325.702,776 449.729,94	14	325.732,391 449.668,035	68.624
15	325.743,473 449.644,87	16	325.763,078 449.600,573	48.442
17	325.791,433 449.536,507	18	325.829,607 449.535,798	38.181
19	325.947,491 449.641,137	20	325.903,242 449.666,991	51.248
21	325.828,464 449.715,842	22	325.762,509 449.770,163	85.445
23	325.747,773 449.785,366	1	325.715,955 449.816,527	44.535

Punct început	X / Y	Punct sfârșit	X / Y	Lungime segment (** (m)
12	325.694,655 449.746,915	13	325.702,776 449.729,94	18.818
14	325.732,391 449.668,035	15	325.743,473 449.644,87	25.679
16	325.763,078 449.600,573	17	325.791,433 449.536,507	70.06
18	325.829,607 449.535,798	19	325.947,491 449.641,137	158.092
20	325.903,242 449.666,991	21	325.828,464 449.715,842	89.321
22	325.762,509 449.770,163	23	325.747,773 449.785,366	21.173

** Lungimile segmentelor sunt determinate în planul de proiecție Stereo 70 și sunt rotunjite la 1 milimetru.

*** Distanța dintre puncte este formată din segmente cumulate ce sunt mai mici decât valoarea 1 milimetru.

**DATE DESPRE IMOBILUL NR. 1944**

Oficiul de Cadastru și Publicitate Imobiliară HUNEDOARA
Biroul de Cadastru și Publicitate Imobiliară Hateg

A. Partea I. Descrierea imobilului

TEREN Extravilan

Adresa: Jud. Hunedoara

Nr. Crt	Nr cadastral Nr. topografic	Suprafața* (mp)	Observații / Referințe
A1		6.700	Sector cadastral:2 Teren neimprejmuit;

B. Partea II. Proprietari și acte

Inscrieri privitoare la dreptul de proprietate și alte drepturi reale		Referințe
1 / 10/07/2023		
Act Administrativ nr. 91054/130, din 11/06/2003 emis de CJPSDPAT HUNEDOARA;		
B1	Intabulare, drept de PROPRIETATE, dobandit prin Reconstituire, cota actuala 1/1 1) DELINESCU VASILE	A1

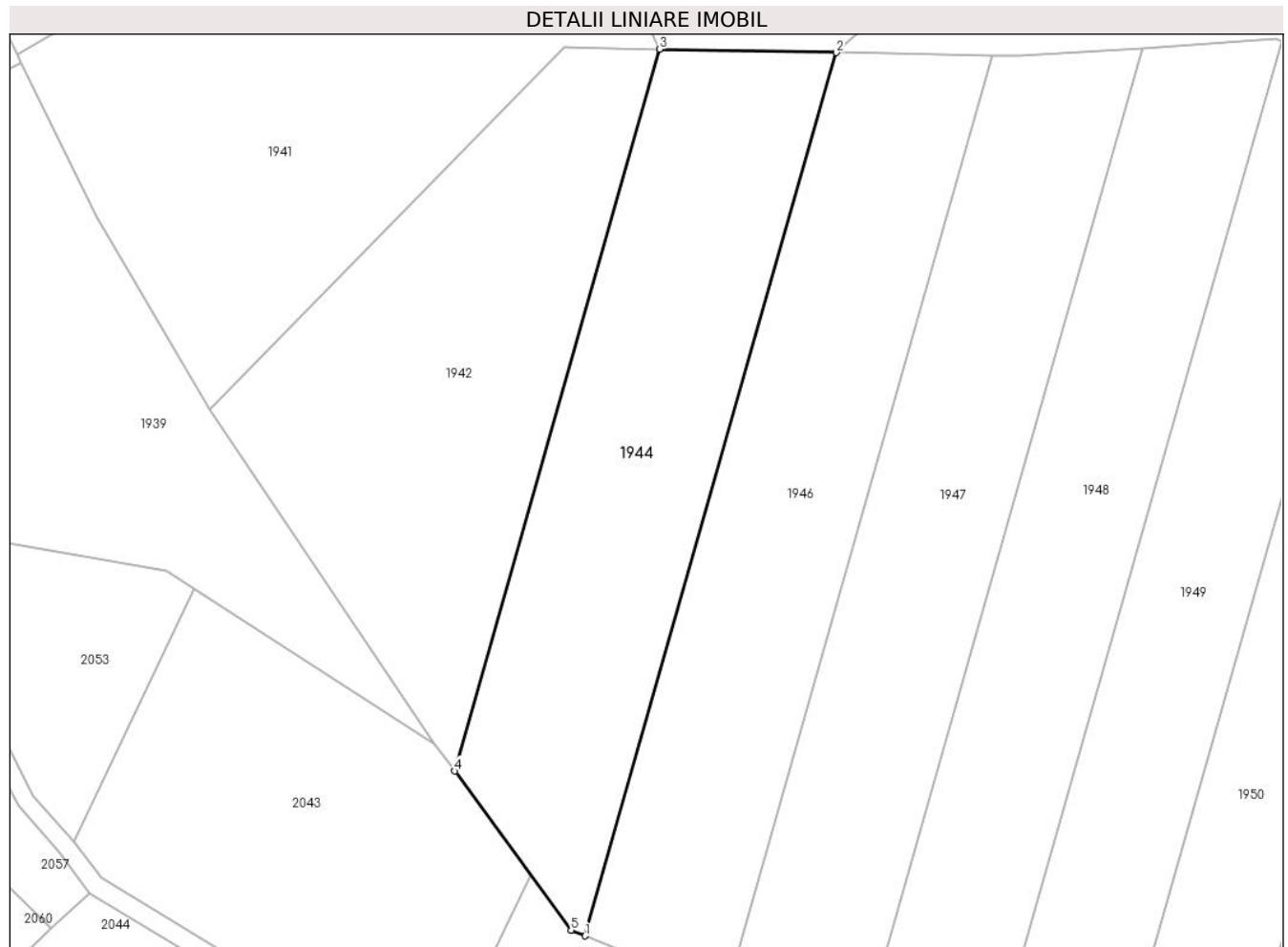
C. Partea III. SARCINI .

Inscrieri privind dezmembramintele dreptului de proprietate, drepturi reale de garanție și sarcini	Referințe
NU SUNT	

Teren

Nr cadastral	Suprafața (mp)*	Observații / Referințe
	6.700	

* Suprafața este determinată în planul de proiecție Stereo 70.



Date referitoare la teren

Crt	Categorie folosință	Intravilan	Suprafața (mp)	Tarla	Parcelă	Nr. topo	Observații / Referințe
1	padure	NU	6.700	31	354/30	-	

Lungime Segmente

1) Valorile lungimilor segmentelor sunt obținute din proiecție în plan.

Punct început	X / Y	Punct sfârșit	X / Y	Lungime segment (** (m)
1	325.775,262 449.344,716	2	325.829,607 449.535,798	198.66
2	325.829,607 449.535,798	3	325.791,433 449.536,507	38.181
3	325.791,433 449.536,507	4	325.747,021 449.380,35	162.35
4	325.747,021 449.380,35	5	325.772,192 449.345,956	42.621
5	325.772,192 449.345,956	1	325.775,262 449.344,716	3.311

**** Lungimile segmentelor sunt determinate în planul de proiecție Stereo 70 și sunt rotunjite la 1 milimetru.**

***** Distanța dintre puncte este formată din segmente cumulate ce sunt mai mici decât valoarea 1 milimetru.**

**DATE DESPRE IMOBILUL NR. 1945**

Oficiul de Cadastru și Publicitate Imobiliară HUNEDOARA
Biroul de Cadastru și Publicitate Imobiliară Hateg

A. Partea I. Descrierea imobilului

TEREN Extravilan

Adresa: Jud. Hunedoara

Nr. Crt	Nr cadastral Nr. topografic	Suprafața* (mp)	Observații / Referințe
A1		1.267	Sector cadastral:2 Teren neimprejmuit;

B. Partea II. Proprietari și acte

Inscrieri privitoare la dreptul de proprietate și alte drepturi reale		Referințe
1 / 10/07/2023		
Act Normativ nr. 7, din 13/03/1996 emis de Parlamentul României;		
B1	Inscrierea provizorie, drept de PROPRIETATE, dobandit prin Lege, cota actuala 1/1 1) COMUNA SARMIZEGETUSA , CIF:4633293	A1

C. Partea III. SARCINI .

Inscrieri privind dezmembramintele dreptului de proprietate, drepturi reale de garanție și sarcini	Referințe
NU SUNT	

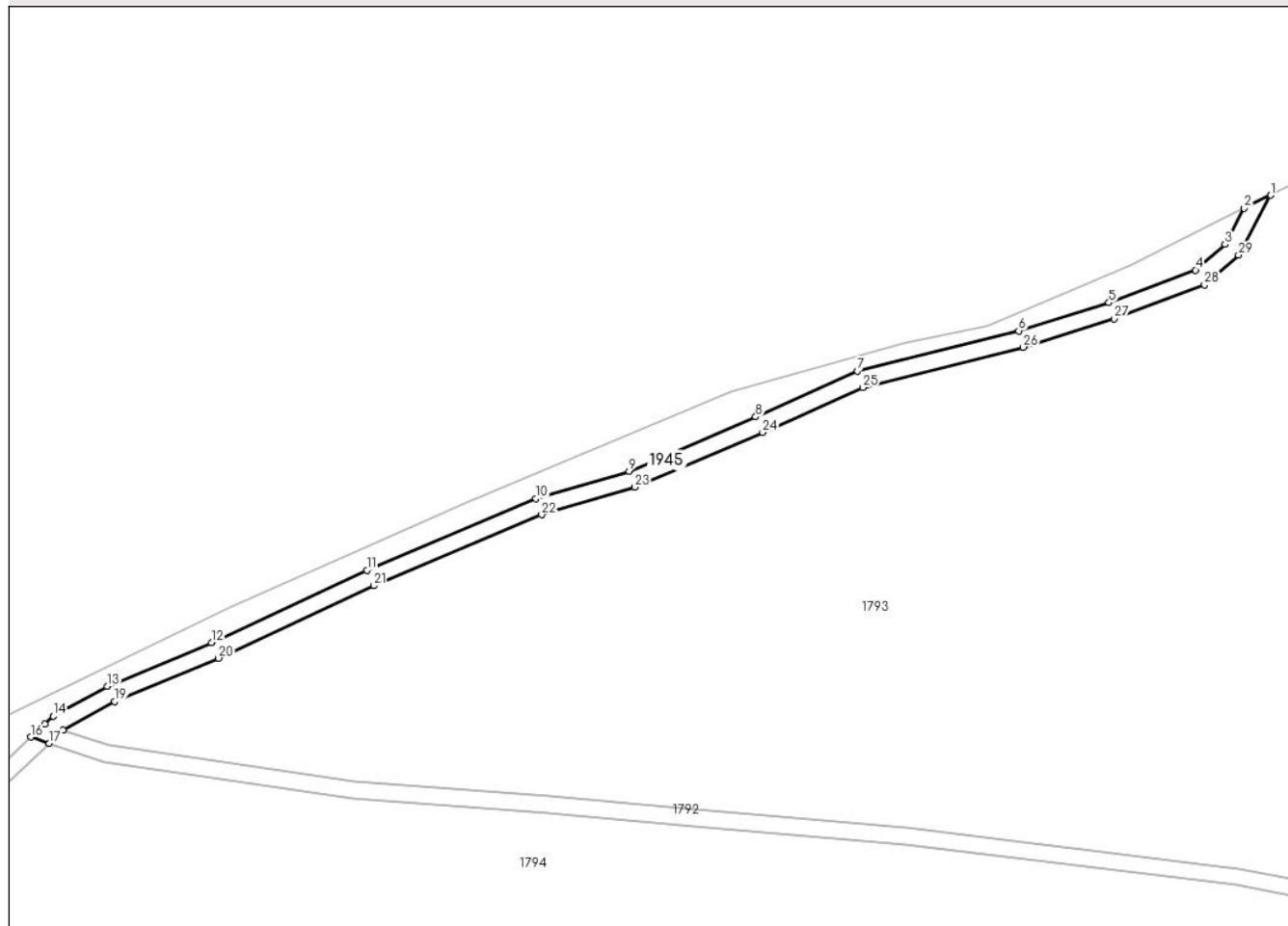
Anexa Nr. 1 La Partea I

Teren

Nr cadastral	Suprafața (mp)*	Observații / Referințe
	1.267	

* Suprafața este determinată în planul de proiecție Stereo 70.

DETALII LINIARE IMOBIL



Date referitoare la teren

Crt	Categorie folosință	Intravilan	Suprafața (mp)	Tarla	Parcelă	Nr. topo	Observații / Referințe
1	drum	NU	1.267	-	361	-	

Lungime Segmente

1) Valorile lungimilor segmentelor sunt obținute din proiecție în plan.

Punct început	X / Y	Punct sfârșit	X / Y	Lungime segment (** (m)
1	325.946,723 450.171,139	2	325.940,523 450.168,056	6.924
3	325.935,984 450.159,618	4	325.929,095 450.153,594	9.151
5	325.908,736 450.145,919	6	325.887,564 450.139,343	22.17
7	325.849,689 450.129,864	8	325.825,867 450.119,151	26.12
9	325.796,149 450.106,423	10	325.774,293 450.099,971	22.788

Punct început	X / Y	Punct sfârșit	X / Y	Lungime segment (** (m)
2	325.940,523 450.168,056	3	325.935,984 450.159,618	9.581
4	325.929,095 450.153,594	5	325.908,736 450.145,919	21.758
6	325.887,564 450.139,343	7	325.849,689 450.129,864	39.043
8	325.825,867 450.119,151	9	325.796,149 450.106,423	32.329
10	325.774,293 450.099,971	11	325.734,581 450.083,219	43.101

Punct început	X / Y	Punct sfârșit	X / Y	Lungime segment (** (m)
11	325.734,581 450.083,219	12	325.698,163 450.066,214	40.193
13	325.673,68 450.055,986	14	325.660,96 450.048,978	14.523
15	325.659,038 450.047,168	16	325.655,738 450.044,059	4.534
17	325.660,034 450.042,611	18	325.663,334 450.045,719	4.533
19	325.675,421 450.052,378	20	325.699,781 450.062,555	26.4
21	325.736,205 450.079,563	22	325.775,64 450.096,198	42.8
23	325.797,507 450.102,654	24	325.827,475 450.115,488	32.6
25	325.851,005 450.126,07	26	325.888,644 450.135,49	38.8
27	325.910,036 450.142,134	28	325.931,183 450.150,106	22.6
29	325.939,163 450.157,084	1	325.946,723 450.171,139	15.959

Punct început	X / Y	Punct sfârșit	X / Y	Lungime segment (** (m)
12	325.698,163 450.066,214	13	325.673,68 450.055,986	26.534
14	325.660,96 450.048,978	15	325.659,038 450.047,168	2.64
16	325.655,738 450.044,059	17	325.660,034 450.042,611	4.533
18	325.663,334 450.045,719	19	325.675,421 450.052,378	13.8
20	325.699,781 450.062,555	21	325.736,205 450.079,563	40.199
22	325.775,64 450.096,198	23	325.797,507 450.102,654	22.8
24	325.827,475 450.115,488	25	325.851,005 450.126,07	25.8
26	325.888,644 450.135,49	27	325.910,036 450.142,134	22.4
28	325.931,183 450.150,106	29	325.939,163 450.157,084	10.601

** Lungimile segmentelor sunt determinate în planul de proiecție Stereo 70 și sunt rotunjite la 1 milimetru.

*** Distanța dintre puncte este formată din segmente cumulate ce sunt mai mici decât valoarea 1 milimetru.

**DATE DESPRE IMOBILUL NR. 1946**

Oficiul de Cadastru și Publicitate Imobiliară HUNEDOARA
Biroul de Cadastru și Publicitate Imobiliară Hateg

A. Partea I. Descrierea imobilului

TEREN Extravilan

Adresa: Jud. Hunedoara

Nr. Crt	Nr cadastral Nr. topografic	Suprafața* (mp)	Observații / Referințe
A1		6.700	Sector cadastral:2 Teren neimprejmuit;

B. Partea II. Proprietari și acte

Inscrieri privitoare la dreptul de proprietate și alte drepturi reale	Referințe
1 / 10/07/2023	
Act Administrativ nr. 91054/117, din 10/06/2003 emis de CJPSDPAT HUNEDOARA;	
B1 Intabulare, drept de PROPRIETATE, dobandit prin Reconstituire, cota actuala 1/1 1) VIDA VASILE	A1

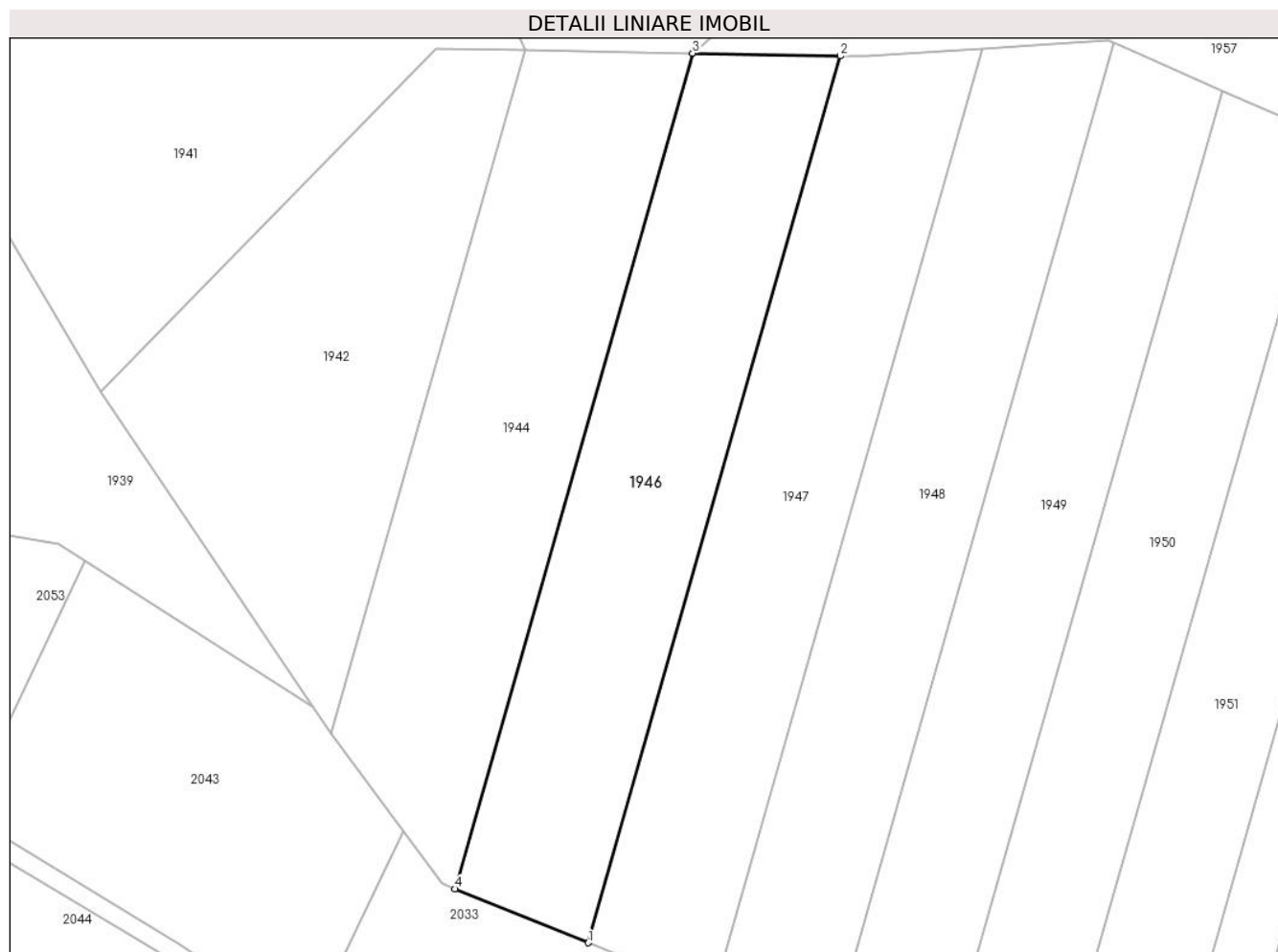
C. Partea III. SARCINI .

Inscrieri privind dezmembramintele dreptului de proprietate, drepturi reale de garanție și sarcini	Referințe
NU SUNT	

Teren

Nr cadastral	Suprafața (mp)*	Observații / Referințe
	6.700	

* Suprafața este determinată în planul de proiecție Stereo 70.



Date referitoare la teren

Crt	Categorie folosință	Intravilan	Suprafața (mp)	Tarla	Parcelă	Nr. topo	Observații / Referințe
1	padure	NU	6.700	31	354/29	-	

Lungime Segmente

1) Valorile lungimilor segmentelor sunt obținute din proiecție în plan.

Punct început	X / Y	Punct sfârșit	X / Y	Lungime segment (** (m)
1	325.805,781 449.332,395	2	325.863,451 449.535,169	210.815
2	325.863,451 449.535,169	3	325.829,607 449.535,798	33.85
3	325.829,607 449.535,798	4	325.775,262 449.344,716	198.66
4	325.775,262 449.344,716	1	325.805,781 449.332,395	32.912

** Lungimile segmentelor sunt determinate în planul de proiecție Stereo 70 și sunt rotunjite la 1 milimetru.

***** Distanţa dintre puncte este formată din segmente cumulate ce sunt mai mici decât valoarea 1 milimetru.**

**DATE DESPRE IMOBILUL NR. 1947**

Oficiul de Cadastru și Publicitate Imobiliară HUNEDOARA
Biroul de Cadastru și Publicitate Imobiliară Hateg

A. Partea I. Descrierea imobilului

TEREN Extravilan

Adresa: Jud. Hunedoara

Nr. Crt	Nr cadastral Nr. topografic	Suprafața* (mp)	Observații / Referințe
A1		6.700	Sector cadastral:2 Teren neimprejmuit;

B. Partea II. Proprietari și acte

Inscrieri privitoare la dreptul de proprietate și alte drepturi reale		Referințe
1 / 10/07/2023		
Act Administrativ nr. 91054/113, din 10/06/2003 emis de CJPSDPAT HUNEDOARA;		
B1	Intabulare, drept de PROPRIETATE, dobandit prin Reconstituire, cota actuala 1/1 1) BOGDAN AUREL	A1

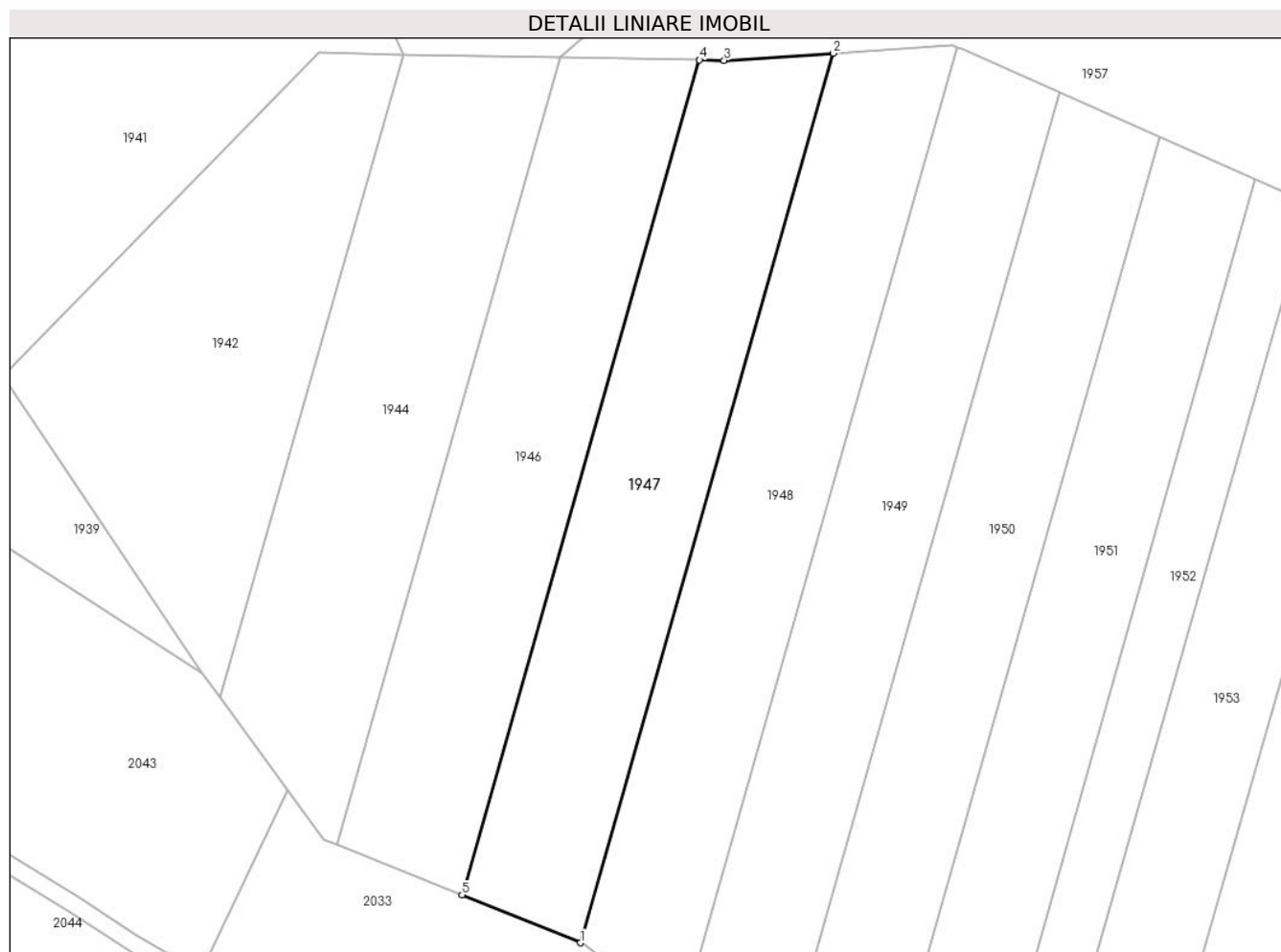
C. Partea III. SARCINI .

Inscrieri privind dezmembramintele dreptului de proprietate, drepturi reale de garanție și sarcini	Referințe
NU SUNT	

Teren

Nr cadastral	Suprafața (mp)*	Observații / Referințe
	6.700	

* Suprafața este determinată în planul de proiecție Stereo 70.



Date referitoare la teren

Crt	Categorie folosință	Intra vilan	Suprafața (mp)	Tarla	Parcelă	Nr. topo	Observații / Referințe
1	padure	NU	6.700	31	354/28	-	

Lungime Segmente

1) Valorile lungimilor segmentelor sunt obținute din proiecție în plan.

Punct început	X / Y	Punct sfârșit	X / Y	Lungime segment (** (m)
1	325.834,513 449.320,796	2	325.895,942 449.536,786	224.556
2	325.895,942 449.536,786	3	325.869,437 449.535,057	26.561
3	325.869,437 449.535,057	4	325.863,451 449.535,169	5.987
4	325.863,451 449.535,169	5	325.805,781 449.332,395	210.815
5	325.805,781 449.332,395	1	325.834,513 449.320,796	30.985

**** Lungimile segmentelor sunt determinate în planul de proiecție Stereo 70 și sunt rotunjite la 1 milimetru.**

***** Distanța dintre puncte este formată din segmente cumulate ce sunt mai mici decât valoarea 1 milimetru.**

**DATE DESPRE IMOBILUL NR. 1948**

Oficiul de Cadastru și Publicitate Imobiliară HUNEDOARA
Biroul de Cadastru și Publicitate Imobiliară Hateg

A. Partea I. Descrierea imobilului

TEREN Extravilan

Adresa: Jud. Hunedoara

Nr. Crt	Nr cadastral Nr. topografic	Suprafața* (mp)	Observații / Referințe
A1	63084	6.700	Sector cadastral:2 Teren neimprejmuit;

B. Partea II. Proprietari și acte

Inscrieri privitoare la dreptul de proprietate și alte drepturi reale	Referințe
33557 / 18/12/2020	
Act Notarial nr. 2025, din 18/12/2020 emis de Moraru Vlad;	
B9	A1
Intabulare, drept de PROPRIETATEcu titlu donatie, dobandit prin Conventie, cota actuala 1/1, cota initiala 1/1	
1) BRĂILĂ ADRIAN-MIRCEA , bun propriu	

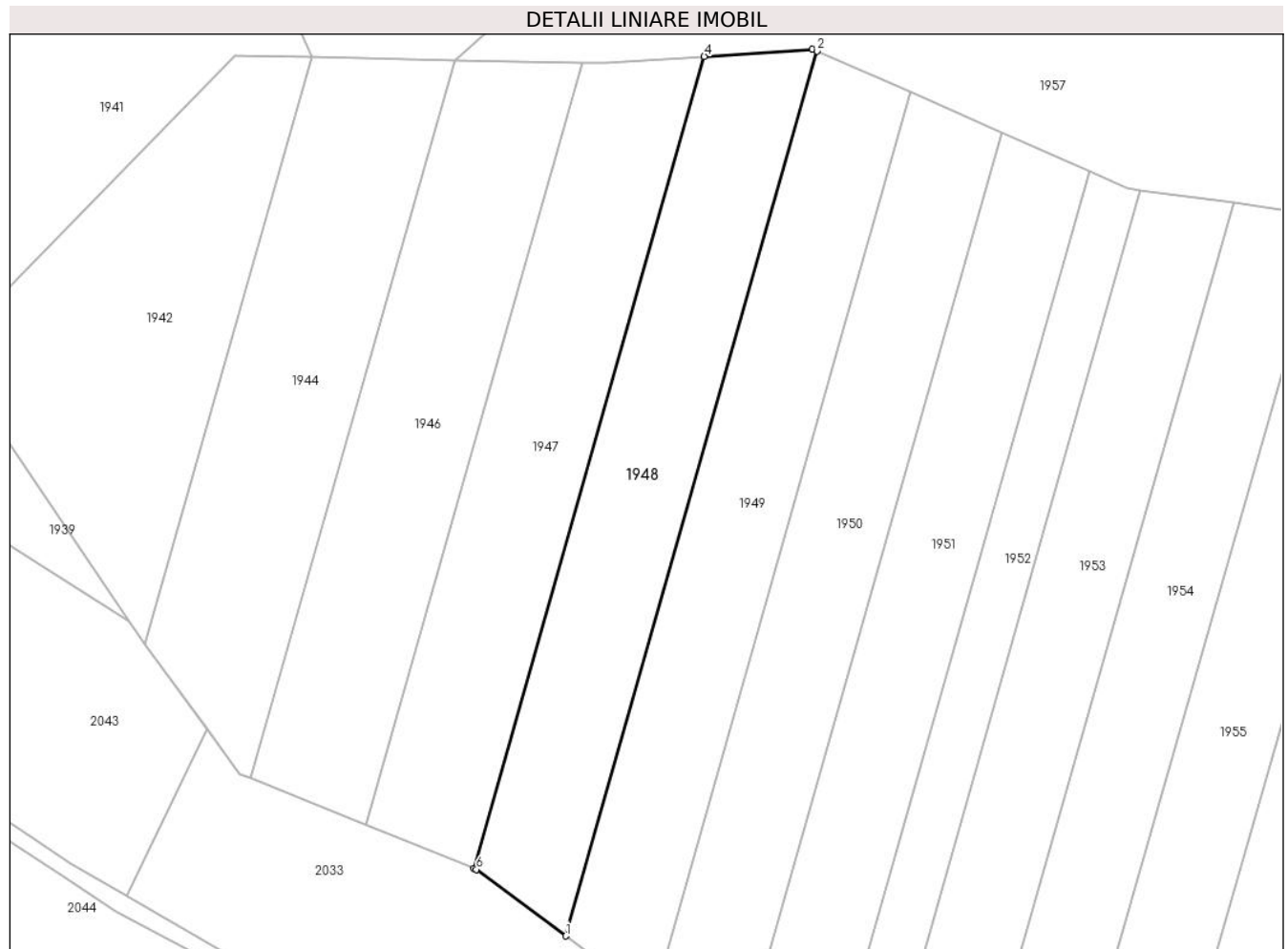
C. Partea III. SARCINI .

Inscrieri privind dezmembramintele dreptului de proprietate, drepturi reale de garanție și sarcini	Referințe
NU SUNT	

Teren

Nr cadastral	Suprafața (mp)*	Observații / Referințe
63084	6.700	

* Suprafața este determinată în planul de proiecție Stereo 70.



Date referitoare la teren

Crt	Categorie folosință	Intravilan	Suprafața (mp)	Tarla	Parcelă	Nr. topo	Observații / Referințe
1	padure	NU	6.700	31	354/27	-	

Lungime Segmente

1) Valorile lungimilor segmentelor sunt obținute din proiecție în plan.

Punct început	X / Y	Punct sfârșit	X / Y	Lungime segment (** (m)
1	325.859,053 449.302,782	2	325.926,004 449.538,191	244.744
2	325.926,004 449.538,191	3	325.924,738 449.538,665	1.352
3	325.924,738 449.538,665	4	325.895,942 449.536,786	28.857
4	325.895,942 449.536,786	5	325.834,513 449.320,796	224.556
5	325.834,513 449.320,796	6	325.835,248 449.320,499	0.793

Punct început	X / Y	Punct sfârşit	X / Y	Lungime segment (** (m)
6	325.835,248 449.320,499	1	325.859,053 449.302,782	29.674

** Lungimile segmentelor sunt determinate în planul de proiecţie Stereo 70 şi sunt rotunjite la 1 milimetru.

*** Distanţa dintre puncte este formată din segmente cumulate ce sunt mai mici decât valoarea 1 milimetru.

**DATE DESPRE IMOBILUL NR. 1949**

Oficiul de Cadastru și Publicitate Imobiliară HUNEDOARA
Biroul de Cadastru și Publicitate Imobiliară Hateg

A. Partea I. Descrierea imobilului

TEREN Extravilan

Adresa: Jud. Hunedoara

Nr. Crt	Nr cadastral Nr. topografic	Suprafața* (mp)	Observații / Referințe
A1		6.700	Sector cadastral:2 Teren neimprejmuit;

B. Partea II. Proprietari și acte

Inscrieri privitoare la dreptul de proprietate și alte drepturi reale	Referințe
1 / 10/07/2023	
Act Administrativ nr. 91054/118, din 10/06/2003 emis de CJPSDPAT HUNEDOARA;	
B1	A1
Intabulare, drept de PROPRIETATE, dobandit prin Reconstituire, cota actuala 1/1 1) ARMIONI SIMION	

C. Partea III. SARCINI .

Inscrieri privind dezmembramintele dreptului de proprietate, drepturi reale de garanție și sarcini	Referințe
NU SUNT	

Teren

Nr cadastral	Suprafața (mp)*	Observații / Referințe
	6.700	

* Suprafața este determinată în planul de proiecție Stereo 70.



Date referitoare la teren

Crt	Categorie folosință	Intravilan	Suprafața (mp)	Tarla	Parcelă	Nr. topo	Observații / Referințe
1	padure	NU	6.700	31	354/26	-	

Lungime Segmente

1) Valorile lungimilor segmentelor sunt obținute din proiecție în plan.

Punct început	X / Y	Punct sfârșit	X / Y	Lungime segment (** (m)
1	325.882,23 449.285,533	2	325.950,963 449.527,207	251.258
2	325.950,963 449.527,207	3	325.927,278 449.537,716	25.912
3	325.927,278 449.537,716	4	325.926,004 449.538,191	1.36
4	325.926,004 449.538,191	5	325.859,053 449.302,782	244.744
5	325.859,053 449.302,782	1	325.882,23 449.285,533	28.891

**** Lungimile segmentelor sunt determinate în planul de proiecție Stereo 70 și sunt rotunjite la 1 milimetru.**

***** Distanța dintre puncte este formată din segmente cumulate ce sunt mai mici decât valoarea 1 milimetru.**

**DATE DESPRE IMOBILUL NR. 1950**

Oficiul de Cadastru și Publicitate Imobiliară HUNEDOARA
Biroul de Cadastru și Publicitate Imobiliară Hateg

A. Partea I. Descrierea imobilului

TEREN Extravilan

Adresa: Jud. Hunedoara

Nr. Crt	Nr cadastral Nr. topografic	Suprafața* (mp)	Observații / Referințe
A1		6.700	Sector cadastral:2 Teren neimprejmuit;

B. Partea II. Proprietari și acte

Inscrieri privitoare la dreptul de proprietate și alte drepturi reale		Referințe
1 / 10/07/2023		
Act Administrativ nr. 91054/115, din 10/06/2003 emis de CJPSDPAT HUNEDOARA;		
B1	Intabulare, drept de PROPRIETATE, dobandit prin Reconstituire, cota actuala 1/1 1) STOIA AURELIA 2) STOIA MIHAI	A1

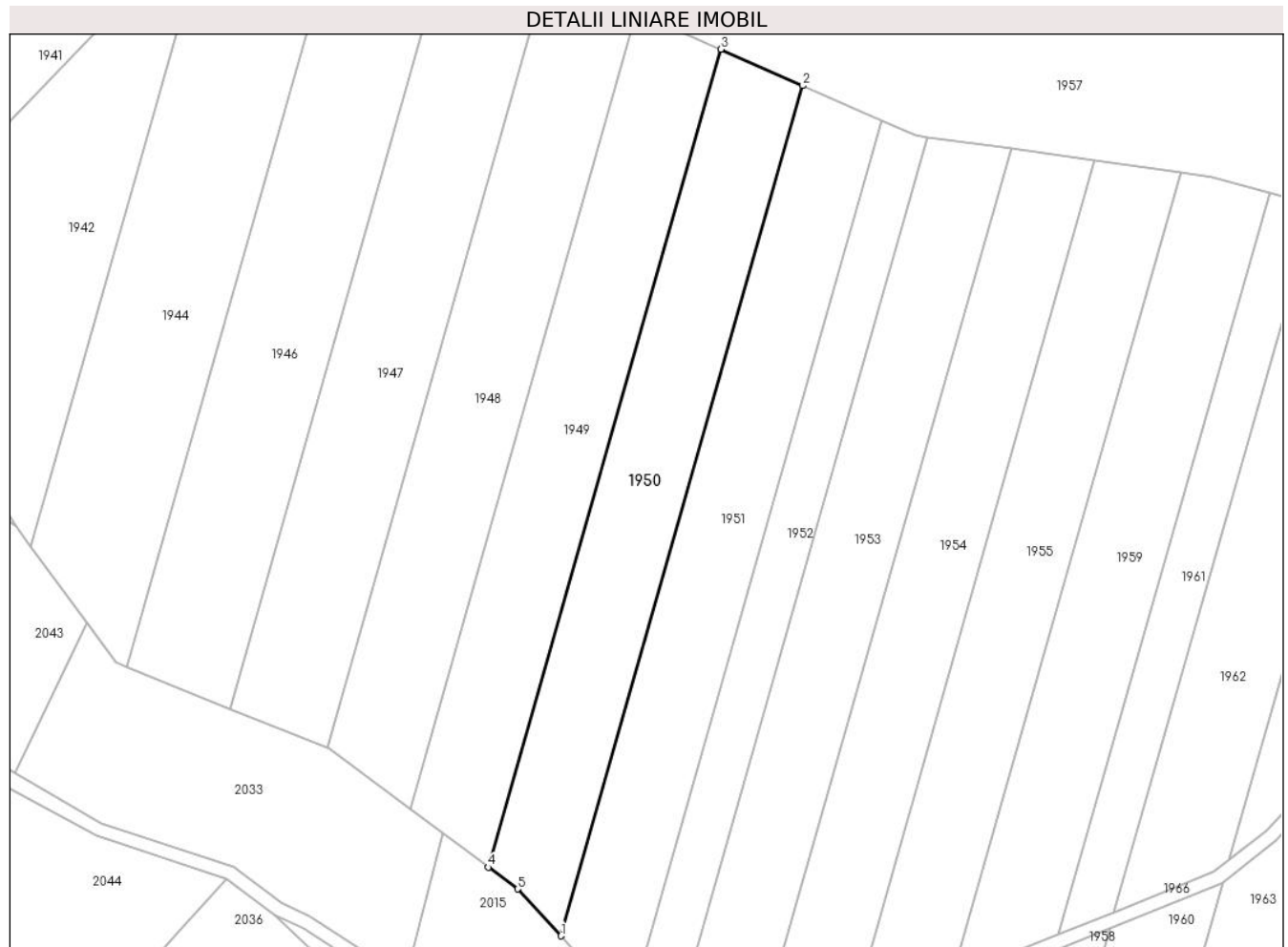
C. Partea III. SARCINI .

Inscrieri privind dezmembramintele dreptului de proprietate, drepturi reale de garanție și sarcini	Referințe
NU SUNT	

Teren

Nr cadastral	Suprafața (mp)*	Observații / Referințe
	6.700	

* Suprafața este determinată în planul de proiecție Stereo 70.



Date referitoare la teren

Crt	Categorie folosință	Intravilan	Suprafața (mp)	Tarla	Parcelă	Nr. topo	Observații / Referințe
1	padure	NU	6.700	31	354/25	-	

Lungime Segmente

1) Valorile lungimilor segmentelor sunt obținute din proiecție în plan.

Punct început	X / Y	Punct sfârșit	X / Y	Lungime segment (** (m)
1	325.903,726 449.265,259	2	325.975,171 449.516,467	261.17
2	325.975,171 449.516,467	3	325.950,963 449.527,207	26.483
3	325.950,963 449.527,207	4	325.882,23 449.285,533	251.258
4	325.882,23 449.285,533	5	325.890,907 449.279,076	10.816
5	325.890,907 449.279,076	1	325.903,726 449.265,259	18.848

**** Lungimile segmentelor sunt determinate în planul de proiecție Stereo 70 și sunt rotunjite la 1 milimetru.**

***** Distanța dintre puncte este formată din segmente cumulate ce sunt mai mici decât valoarea 1 milimetru.**

**DATE DESPRE IMOBILUL NR. 1951**

Oficiul de Cadastru și Publicitate Imobiliară HUNEDOARA
Biroul de Cadastru și Publicitate Imobiliară Hateg

A. Partea I. Descrierea imobilului

TEREN Extravilan

Adresa: Jud. Hunedoara

Nr. Crt	Nr cadastral Nr. topografic	Suprafața* (mp)	Observații / Referințe
A1		6.700	Sector cadastral:2 Teren neimprejmuit;

B. Partea II. Proprietari și acte

Inscrieri privitoare la dreptul de proprietate și alte drepturi reale	Referințe
1 / 10/07/2023	
Act Normativ nr. 7, din 13/03/1996 emis de Parlamentul României;	
B1	A1
Intabulare, drept de PROPRIETATE, dobandit prin Lege, cota actuala 1/1	
1) COMUNA SARMIZEGETUSA-REZERVA COMISIEI LOCALE DE FOND FUNCICIAR , CIF:4633293	

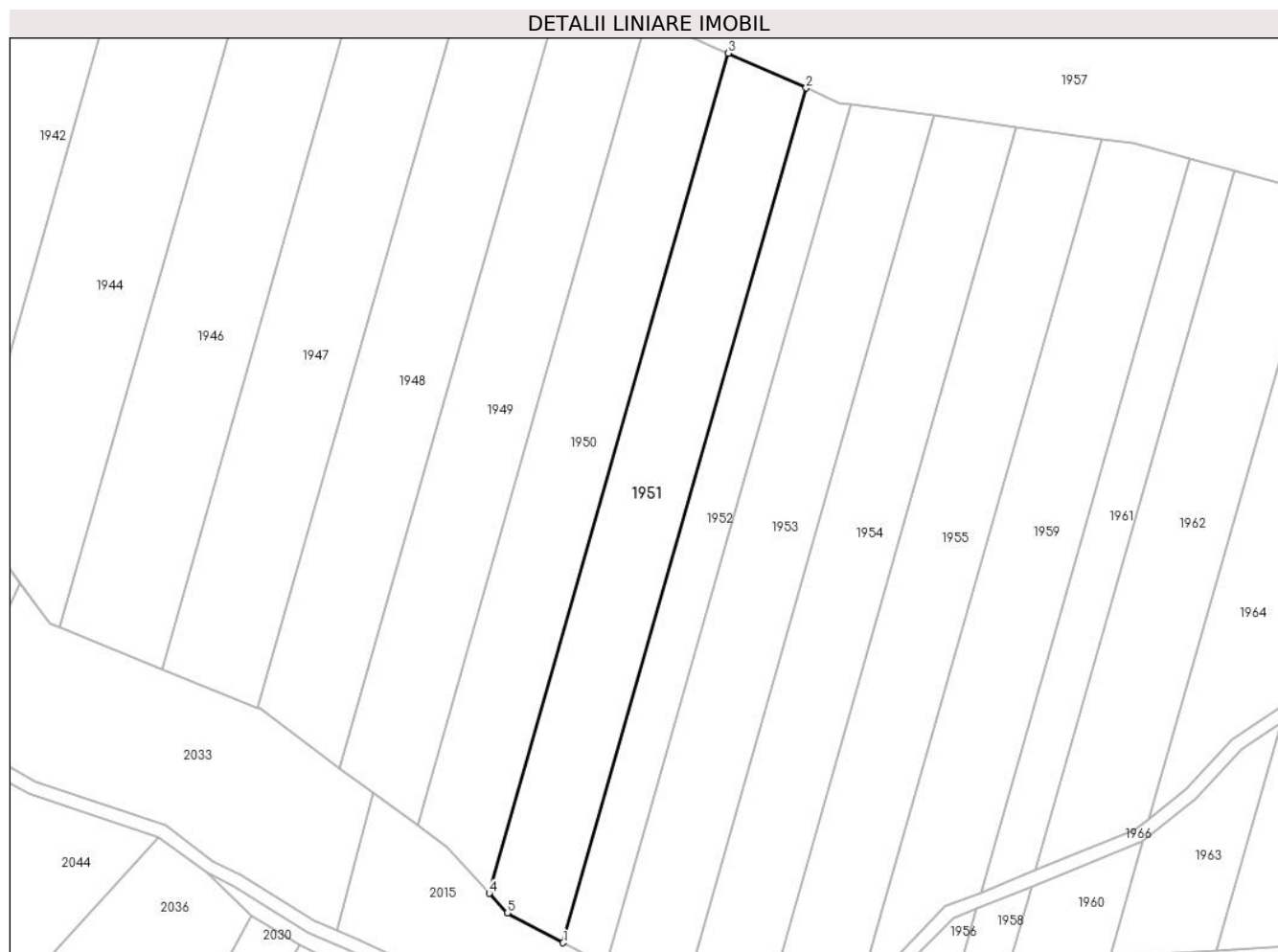
C. Partea III. SARCINI .

Inscrieri privind dezmembramintele dreptului de proprietate, drepturi reale de garanție și sarcini	Referințe
NU SUNT	

Teren

Nr cadastral	Suprafața (mp)*	Observații / Referințe
	6.700	

* Suprafața este determinată în planul de proiecție Stereo 70.



Date referitoare la teren

Crt	Categorie folosință	Intravilan	Suprafața (mp)	Tarla	Parcelă	Nr. topo	Observații / Referințe
1	padure	NU	6.700	31	354/24	-	

Lungime Segmente

1) Valorile lungimilor segmentelor sunt obținute din proiecție în plan.

Punct început	X / Y	Punct sfârșit	X / Y	Lungime segment (** (m)
1	325.925,877 449.250,513	2	325.998,564 449.506,089	265.711
2	325.998,564 449.506,089	3	325.975,171 449.516,467	25.592
3	325.975,171 449.516,467	4	325.903,726 449.265,259	261.17
4	325.903,726 449.265,259	5	325.909,117 449.259,448	7.927
5	325.909,117 449.259,448	1	325.925,877 449.250,513	18.993

**** Lungimile segmentelor sunt determinate în planul de proiecție Stereo 70 și sunt rotunjite la 1 milimetru.**

***** Distanța dintre puncte este formată din segmente cumulate ce sunt mai mici decât valoarea 1 milimetru.**

**DATE DESPRE IMOBILUL NR. 1952**

Oficiul de Cadastru și Publicitate Imobiliară HUNEDOARA
Biroul de Cadastru și Publicitate Imobiliară Hateg

A. Partea I. Descrierea imobilului

TEREN Extravilan

Adresa: Jud. Hunedoara

Nr. Crt	Nr cadastral Nr. topografic	Suprafața* (mp)	Observații / Referințe
A1		3.800	Sector cadastral:2 Teren neimprejmuit;

B. Partea II. Proprietari și acte

Inscrieri privitoare la dreptul de proprietate și alte drepturi reale	Referințe
1 / 10/07/2023	
Act Administrativ nr. 91054/121, din 10/06/2003 emis de CJPSDPAT HUNEDOARA;	
B1	A1
Intabulare, drept de PROPRIETATE, dobandit prin Reconstituire, cota actuala 1/1 1) LESCONI AUREL	

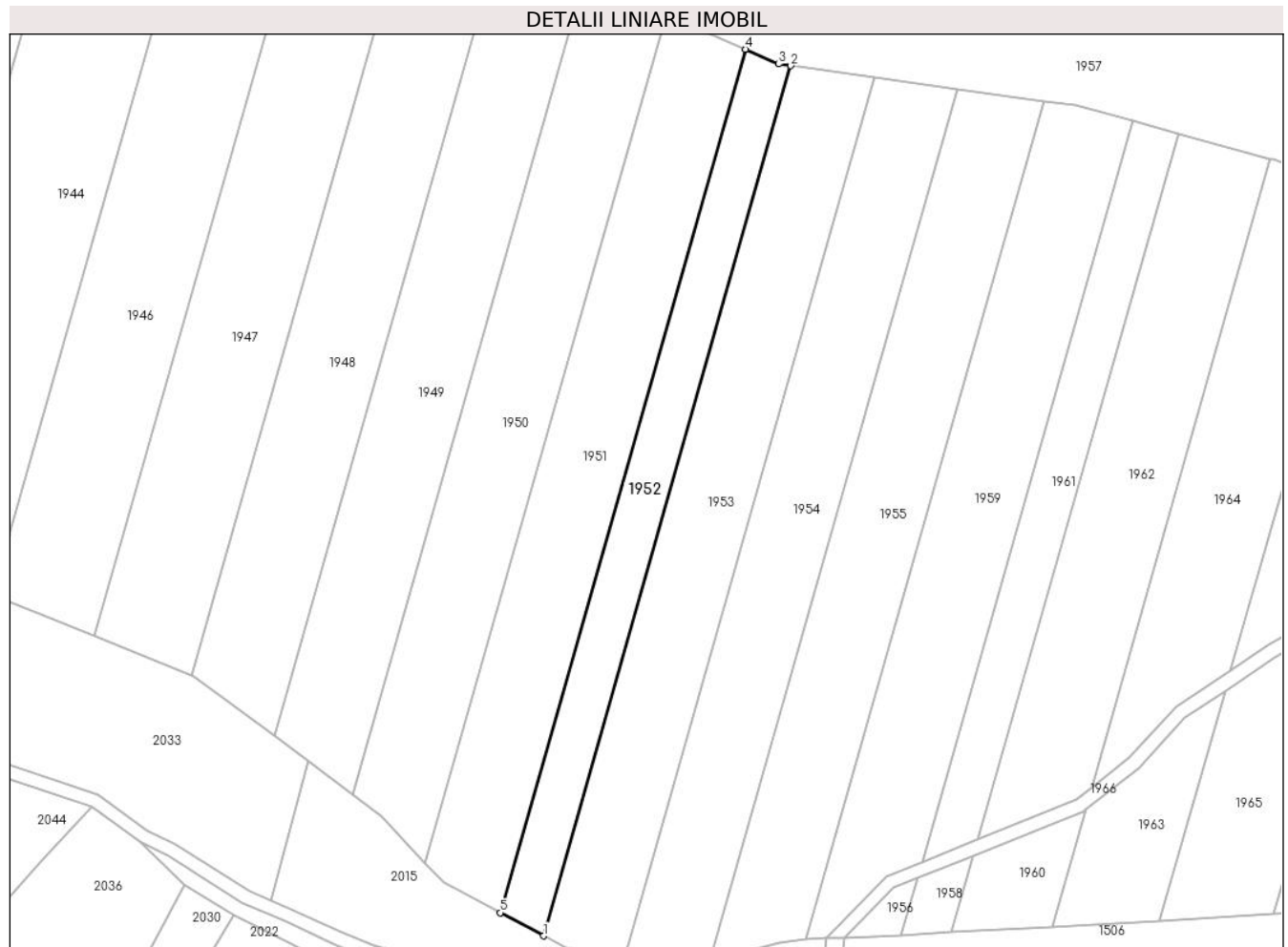
C. Partea III. SARCINI .

Inscrieri privind dezmembramintele dreptului de proprietate, drepturi reale de garanție și sarcini	Referințe
NU SUNT	

Teren

Nr cadastral	Suprafața (mp)*	Observații / Referințe
	3.800	

* Suprafața este determinată în planul de proiecție Stereo 70.



Date referitoare la teren

Crt	Categorie folosință	Intravilan	Suprafața (mp)	Tarla	Parcelă	Nr. topo	Observații / Referințe
1	padure	NU	3.800	31	354/23	-	

Lungime Segmente

1) Valorile lungimilor segmentelor sunt obținute din proiecție în plan.

Punct început	X / Y	Punct sfârșit	X / Y	Lungime segment (** (m)
1	325.938,756 449.243,647	2	326.012,006 449.501,204	267.771
2	326.012,006 449.501,204	3	326.008,464 449.501,696	3.576
3	326.008,464 449.501,696	4	325.998,564 449.506,089	10.831
4	325.998,564 449.506,089	5	325.925,877 449.250,513	265.711
5	325.925,877 449.250,513	1	325.938,756 449.243,647	14.595

**** Lungimile segmentelor sunt determinate în planul de proiecție Stereo 70 și sunt rotunjite la 1 milimetru.**

***** Distanța dintre puncte este formată din segmente cumulate ce sunt mai mici decât valoarea 1 milimetru.**

**DATE DESPRE IMOBILUL NR. 1953**

Oficiul de Cadastru și Publicitate Imobiliară HUNEDOARA
Biroul de Cadastru și Publicitate Imobiliară Hateg

A. Partea I. Descrierea imobilului

TEREN Extravilan

Adresa: Jud. Hunedoara

Nr. Crt	Nr cadastral Nr. topografic	Suprafața* (mp)	Observații / Referințe
A1		6.700	Sector cadastral:2 Teren neimprejmuit;

B. Partea II. Proprietari și acte

Inscrieri privitoare la dreptul de proprietate și alte drepturi reale		Referințe
1 / 10/07/2023		
Act Administrativ nr. 91054/123, din 10/06/2003 emis de CJPSDPAT HUNEDOARA;		
B1	Intabulare, drept de PROPRIETATE, dobandit prin Reconstituire, cota actuala 1/1 1) OBREJAN CRACIUN	A1

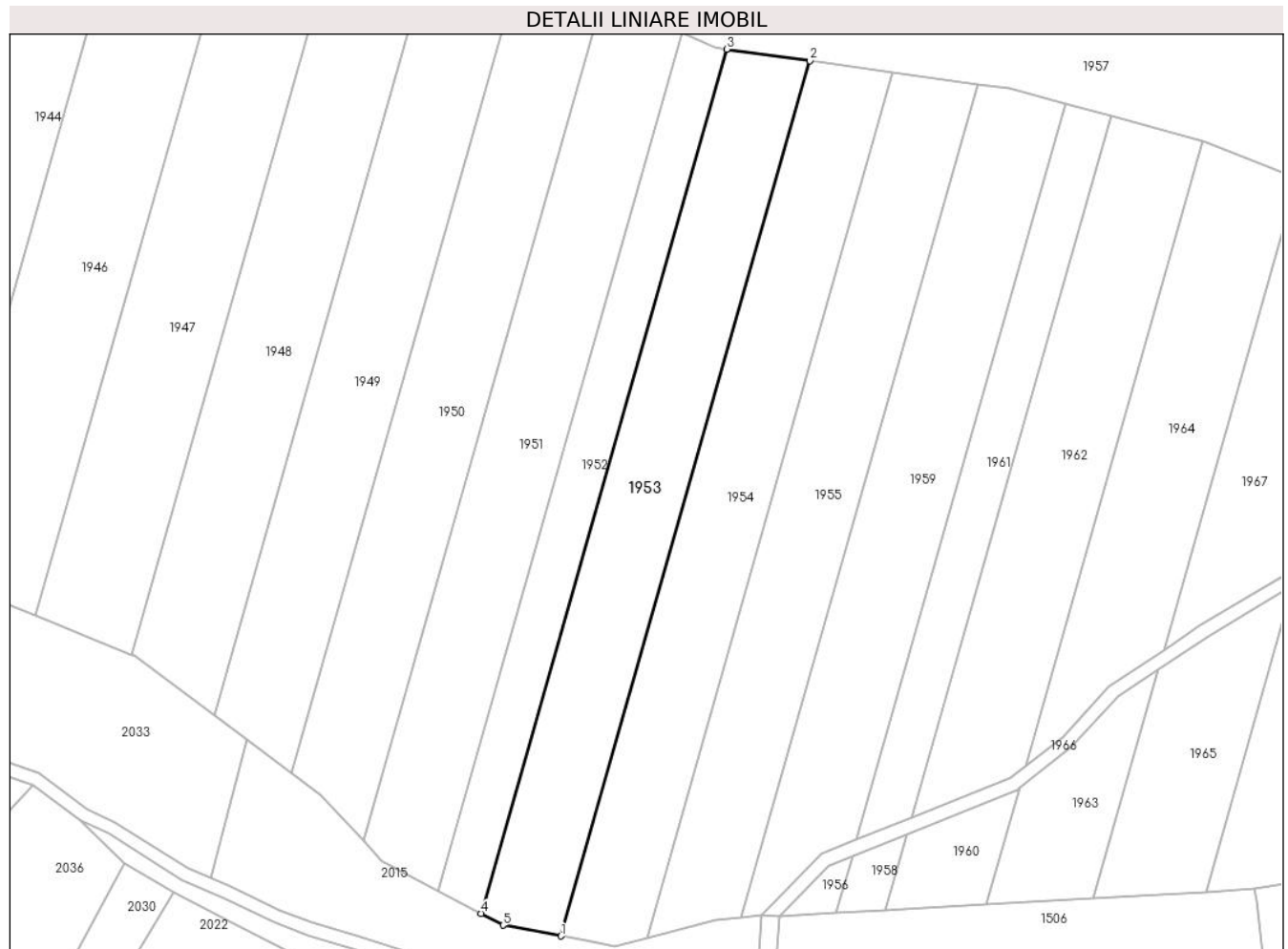
C. Partea III. SARCINI .

Inscrieri privind dezmembramintele dreptului de proprietate, drepturi reale de garanție și sarcini	Referințe
NU SUNT	

Teren

Nr cadastral	Suprafața (mp)*	Observații / Referințe
	6.700	

* Suprafața este determinată în planul de proiecție Stereo 70.



Date referitoare la teren

Crt	Categorie folosință	Intravilan	Suprafața (mp)	Tarla	Parcelă	Nr. topo	Observații / Referințe
1	padure	NU	6.700	31	354/22	-	

Lungime Segmente

1) Valorile lungimilor segmentelor sunt obținute din proiecție în plan.

Punct început	X / Y	Punct sfârșit	X / Y	Lungime segment (** (m)
1	325.962,627 449.236,955	2	326.036,802 449.497,762	271.15
2	326.036,802 449.497,762	3	326.012,006 449.501,204	25.034
3	326.012,006 449.501,204	4	325.938,756 449.243,647	267.771
4	325.938,756 449.243,647	5	325.945,296 449.240,16	7.412
5	325.945,296 449.240,16	1	325.962,627 449.236,955	17.625

**** Lungimile segmentelor sunt determinate în planul de proiecție Stereo 70 și sunt rotunjite la 1 milimetru.**

***** Distanța dintre puncte este formată din segmente cumulate ce sunt mai mici decât valoarea 1 milimetru.**

**DATE DESPRE IMOBILUL NR. 1954**

Oficiul de Cadastru și Publicitate Imobiliară HUNEDOARA
Biroul de Cadastru și Publicitate Imobiliară Hateg

A. Partea I. Descrierea imobilului

TEREN Extravilan

Adresa: Jud. Hunedoara

Nr. Crt	Nr cadastral Nr. topografic	Suprafața* (mp)	Observații / Referințe
A1		6.700	Sector cadastral:2 Teren neimprejmuit;

B. Partea II. Proprietari și acte

Inscrieri privitoare la dreptul de proprietate și alte drepturi reale		Referințe
1 / 10/07/2023		
Act Administrativ nr. 91054/122, din 10/06/2003 emis de CJPSDPAT HUNEDOARA;		
B1	Intabulare, drept de PROPRIETATE, dobandit prin Reconstituire, cota actuala 1/1 1) SIMEDRONI MANASIE DEFUNCT:Da	A1

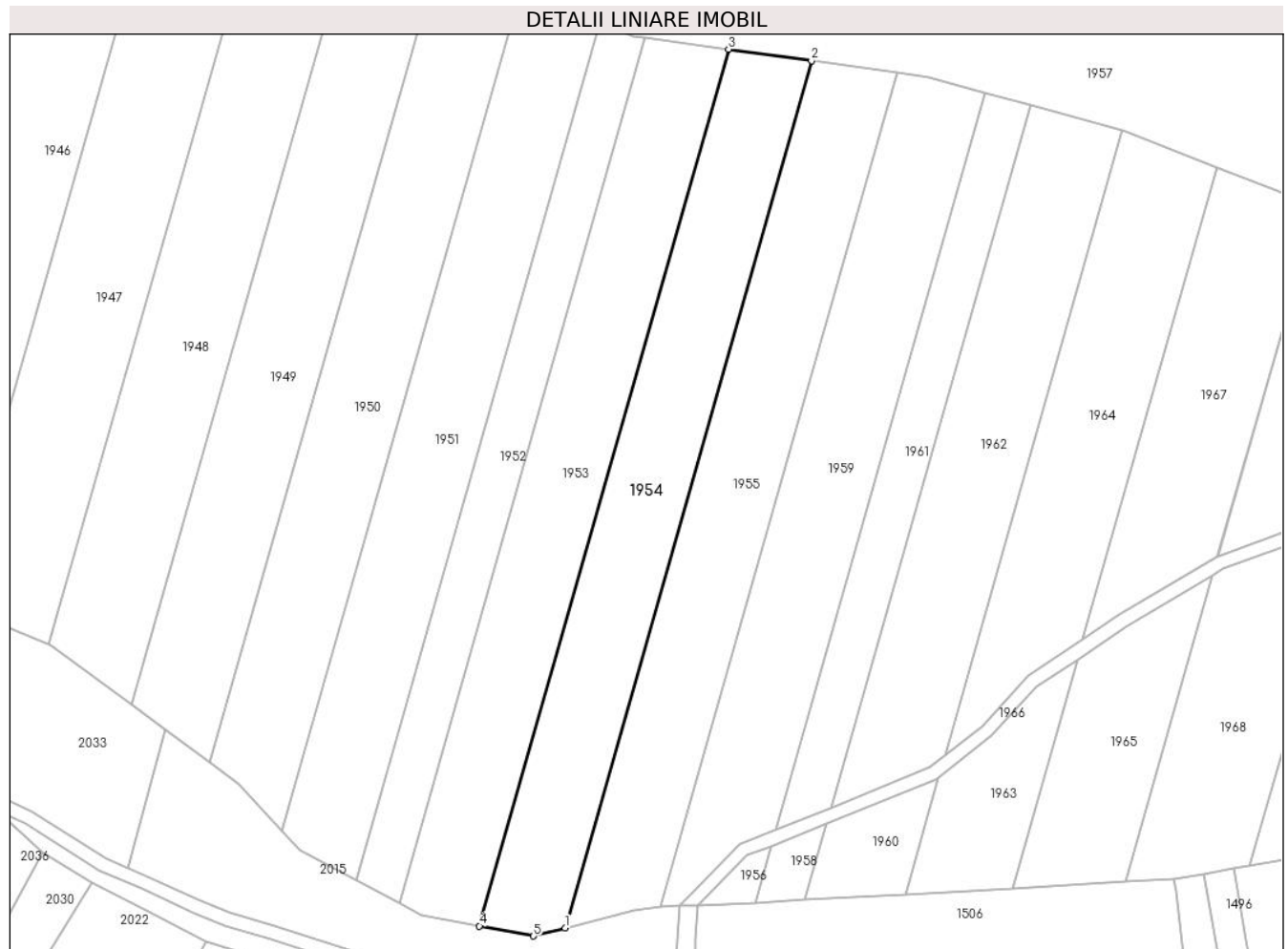
C. Partea III. SARCINI .

Inscrieri privind dezmembramintele dreptului de proprietate, drepturi reale de garanție și sarcini	Referințe
NU SUNT	

Teren

Nr cadastral	Suprafața (mp)*	Observații / Referințe
	6.700	

* Suprafața este determinată în planul de proiecție Stereo 70.



Date referitoare la teren

Crt	Categorie folosință	Intravilan	Suprafața (mp)	Tarla	Parcelă	Nr. topo	Observații / Referințe
1	padure	NU	6.700	31	354/21	-	

Lungime Segmente

1) Valorile lungimilor segmentelor sunt obținute din proiecție în plan.

Punct început	X / Y	Punct sfârșit	X / Y	Lungime segment (** (m)
1	325.988,169 449.236,391	2	326.061,528 449.494,33	268.168
2	326.061,528 449.494,33	3	326.036,802 449.497,762	24.963
3	326.036,802 449.497,762	4	325.962,627 449.236,955	271.15
4	325.962,627 449.236,955	5	325.978,729 449.233,977	16.375
5	325.978,729 449.233,977	1	325.988,169 449.236,391	9.744

**** Lungimile segmentelor sunt determinate în planul de proiecție Stereo 70 și sunt rotunjite la 1 milimetru.**

***** Distanța dintre puncte este formată din segmente cumulate ce sunt mai mici decât valoarea 1 milimetru.**

**DATE DESPRE IMOBILUL NR. 1955**

Oficiul de Cadastru și Publicitate Imobiliară HUNEDOARA
Biroul de Cadastru și Publicitate Imobiliară Hateg

A. Partea I. Descrierea imobilului

TEREN Extravilan

Adresa: Jud. Hunedoara

Nr. Crt	Nr cadastral Nr. topografic	Suprafața* (mp)	Observații / Referințe
A1		6.700	Sector cadastral:2 Teren neimprejmuit;

B. Partea II. Proprietari și acte

Inscrieri privitoare la dreptul de proprietate și alte drepturi reale		Referințe
1 / 10/07/2023		
Act Administrativ nr. 91054/124, din 10/06/2003 emis de CJPSDPAT HUNEDOARA;		
B1	Intabulare, drept de PROPRIETATE, dobandit prin Reconstituire, cota actuala 1/1 1) MERIAN PIUS	A1

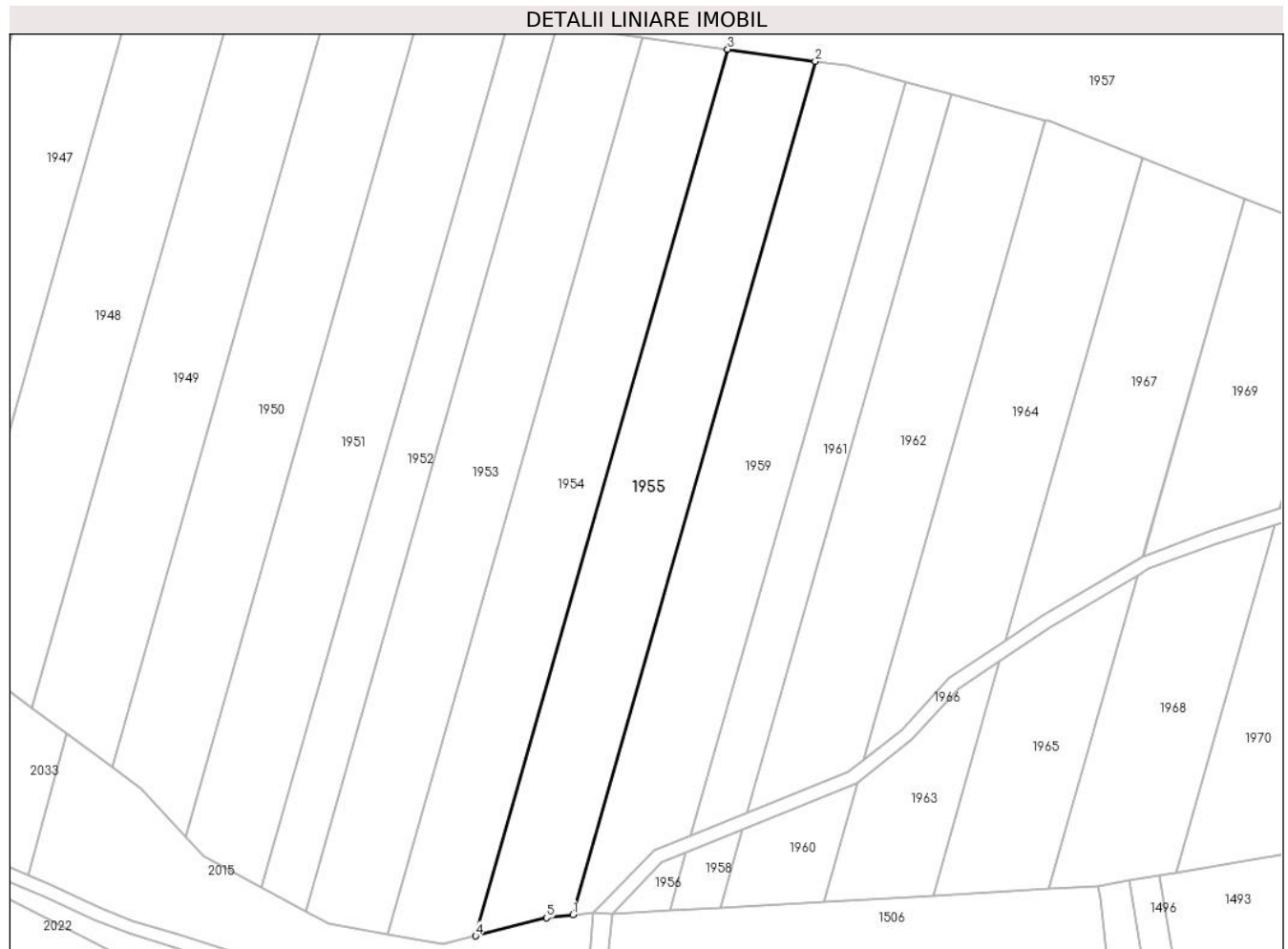
C. Partea III. SARCINI .

Inscrieri privind dezmembramintele dreptului de proprietate, drepturi reale de garanție și sarcini	Referințe
NU SUNT	

Teren

Nr cadastral	Suprafața (mp)*	Observații / Referințe
	6.700	

* Suprafața este determinată în planul de proiecție Stereo 70.



Date referitoare la teren

Crt	Categorie folosință	Intravilan	Suprafața (mp)	Tarla	Parcelă	Nr. topo	Observații / Referințe
1	padure	NU	6.700	31	354/20	-	

Lungime Segmente

1) Valorile lungimilor segmentelor sunt obținute din proiecție în plan.

Punct început	X / Y	Punct sfârșit	X / Y	Lungime segment (** (m)
1	326.016,43 449.242,527	2	326.087,037 449.490,788	258.106
2	326.087,037 449.490,788	3	326.061,528 449.494,33	25.754
3	326.061,528 449.494,33	4	325.988,169 449.236,391	268.168
4	325.988,169 449.236,391	5	326.008,763 449.241,657	21.257
5	326.008,763 449.241,657	1	326.016,43 449.242,527	7.716

**** Lungimile segmentelor sunt determinate în planul de proiecție Stereo 70 și sunt rotunjite la 1 milimetru.**

***** Distanța dintre puncte este formată din segmente cumulate ce sunt mai mici decât valoarea 1 milimetru.**

**DATE DESPRE IMOBILUL NR. 1956**

Oficiul de Cadastru și Publicitate Imobiliară HUNEDOARA
Biroul de Cadastru și Publicitate Imobiliară Hateg

A. Partea I. Descrierea imobilului

TEREN Extravilan

Adresa: Jud. Hunedoara

Nr. Crt	Nr cadastral Nr. topografic	Suprafața* (mp)	Observații / Referințe
A1		Din acte: 6.700 Masurata: 172	Sector cadastral:2 Teren neimprejmuit;

B. Partea II. Proprietari și acte

Inscrieri privitoare la dreptul de proprietate și alte drepturi reale		Referințe
1 / 10/07/2023		
Act Administrativ nr. 91054/125, din 10/06/2003 emis de CJPSDPAT HUNEDOARA;		
B1	Intabulare, drept de PROPRIETATE, dobandit prin Reconstituire, cota actuala 1/1 1) GRECU ANASTASIA	A1

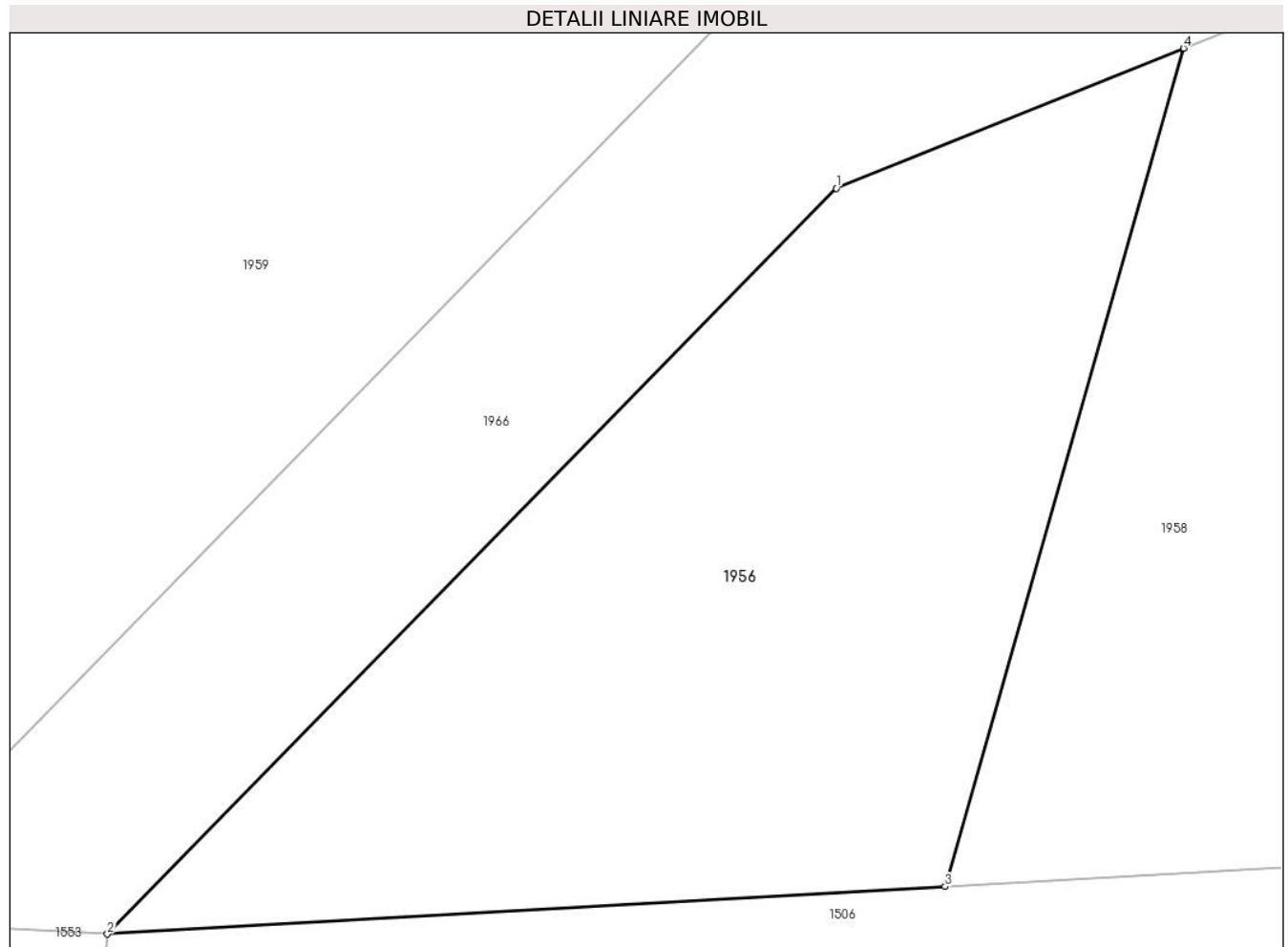
C. Partea III. SARCINI .

Inscrieri privind dezmembramintele dreptului de proprietate, drepturi reale de garanție și sarcini	Referințe
NU SUNT	

Teren

Nr cadastral	Suprafața (mp)*	Observații / Referințe
	Din acte: 6.700 Masurata: 172	

* Suprafața este determinată în planul de proiecție Stereo 70.



Date referitoare la teren

Crt	Categorie folosință	Intravilan	Suprafața (mp)	Tarla	Parcelă	Nr. topo	Observații / Referințe
1	padure	NU	172	31	354/19	-	Imobile despărțit de drum , diferența de supafață se regăsește la ID 1959

Lungime Segmente

1) Valorile lungimilor segmentelor sunt obținute din proiecție în plan.

Punct început	X / Y	Punct sfârșit	X / Y	Lungime segment (** (m)
1	326.042,496 449.257,915	2	326.027,817 449.242,897	21.0
2	326.027,817 449.242,897	3	326.044,688 449.243,854	16.898
3	326.044,688 449.243,854	4	326.049,489 449.260,735	17.55
4	326.049,489 449.260,735	1	326.042,496 449.257,915	7.54

**** Lungimile segmentelor sunt determinate în planul de proiecție Stereo 70 și sunt rotunjite la 1 milimetru.**

***** Distanța dintre puncte este formată din segmente cumulate ce sunt mai mici decât valoarea 1 milimetru.**

**DATE DESPRE IMOBILUL NR. 1957**

Oficiul de Cadastru și Publicitate Imobiliară HUNEDOARA
Biroul de Cadastru și Publicitate Imobiliară Hateg

A. Partea I. Descrierea imobilului

TEREN Extravilan

Nr. CF vechi:404N
Nr. cadastral vechi:313

Adresa: Jud. Hunedoara

Nr. Crt	Nr cadastral Nr. topografic	Suprafața* (mp)	Observații / Referințe
A1		Din acte: 100.000 Masurata: 30.290	Sector cadastral:3 Teren neimprejmuit; Parte din 60080 Imobl despărțit de drum , diferența de suprafață se regăsește in S3 , ID 1797

B. Partea II. Proprietari și acte

Inscrieri privitoare la dreptul de proprietate și alte drepturi reale		Referințe
6078 / 15/07/2011		
Act Notarial nr. 1976, din 12/07/2011 emis de NP ORSA MARIUS;		
B4	Intabulare, drept de PROPRIETATEcu titlu cumparare, dobandit prin Conventie, cota actuala 1/1, cota initiala 1/1 1) S.C. ARDIS METAL S.R.L. DEVA, CIF:9592550	A1

C. Partea III. SARCINI .

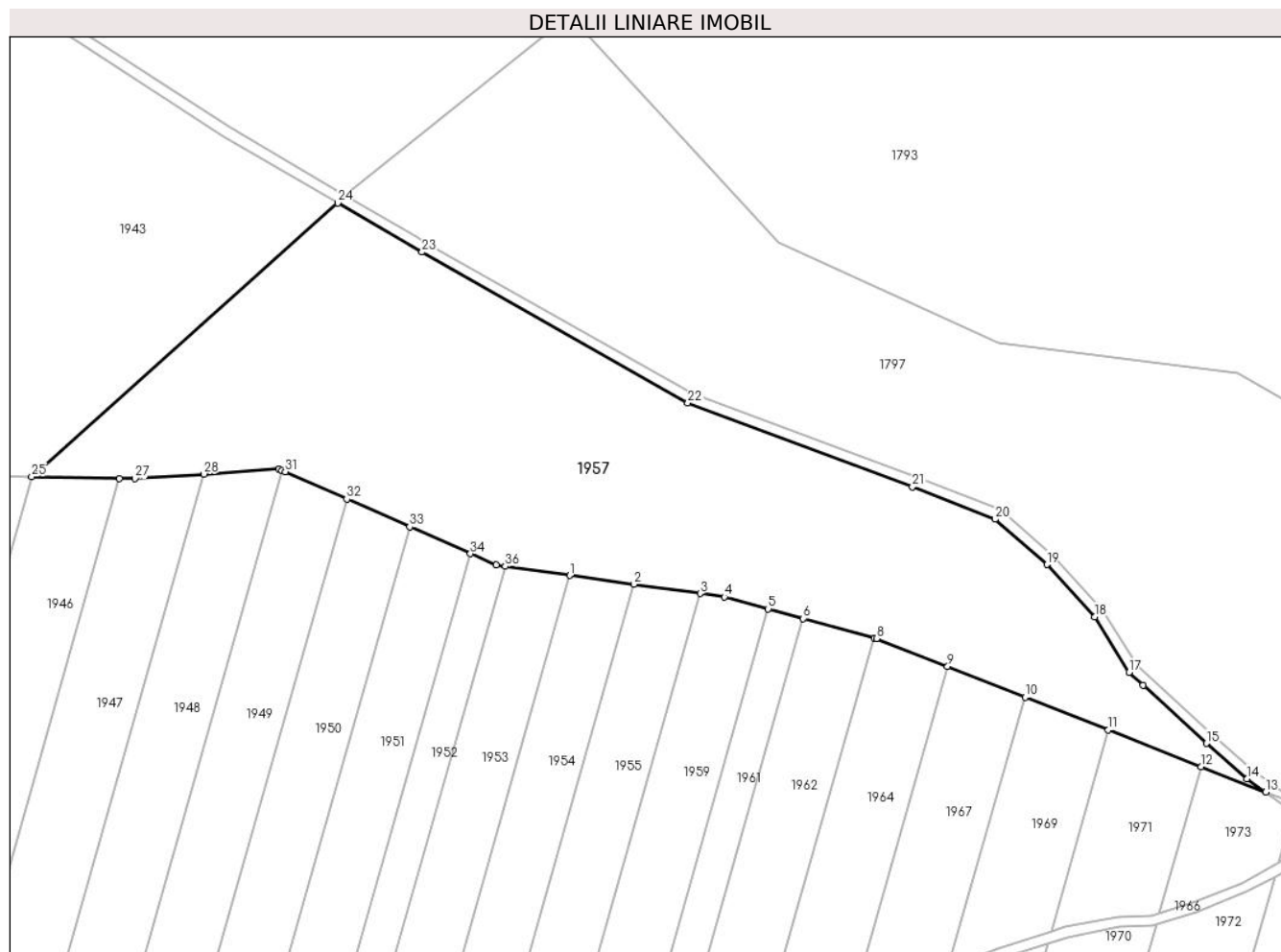
Inscrieri privind dezmembramintele dreptului de proprietate, drepturi reale de garanție și sarcini	Referințe
NU SUNT	

Anexa Nr. 1 La Partea I

Teren

Nr cadastral	Suprafața (mp)*	Observații / Referințe
	Din acte: 100.000 Masurata: 30.290	Parte din 60080 Imobl despărțit de drum , diferența de suprafață se regăsește in S3 , ID 1797

* Suprafața este determinată în planul de proiecție Stereo 70.



Date referitoare la teren

Crt	Categorie folosință	Intravilan	Suprafața (mp)	Tarla	Parcelă	Nr. topo	Observații / Referințe
1	padure	NU	30.290	-	-	354/6	Teren forestier înscris în amenajament silvic UPN,UA94A,94B

Lungime Segmente

1) Valorile lungimilor segmentelor sunt obținute din proiecție în plan.

Punct început	X / Y	Punct sfârșit	X / Y	Lungime segment (** (m)
1	326.036,802 449.497,762	2	326.061,528 449.494,33	24.963
3	326.087,037 449.490,788	4	326.096,303 449.489,502	9.355
5	326.113,234 449.484,866	6	326.126,721 449.481,173	13.983

Punct început	X / Y	Punct sfârșit	X / Y	Lungime segment (** (m)
2	326.061,528 449.494,33	3	326.087,037 449.490,788	25.754
4	326.096,303 449.489,502	5	326.113,234 449.484,866	17.554
6	326.126,721 449.481,173	7	326.154,117 449.473,671	28.405

Punct început	X / Y	Punct sfârșit	X / Y	Lungime segment (** (m)
7	326.154,117 449.473,671	8	326.154,926 449.473,449	0.839
9	326.182,294 449.462,651	10	326.212,131 449.450,878	32.076
11	326.244,194 449.438,227	12	326.279,947 449.424,12	38.435
13	326.304,799 449.414,315	14	326.297,556 449.419,487	8.9
15	326.282,023 449.433,08	16	326.257,529 449.455,449	33.171
17	326.252,115 449.460,394	18	326.238,886 449.481,822	25.183
19	326.220,532 449.501,905	20	326.200,656 449.519,395	26.476
21	326.168,727 449.531,831	22	326.082,304 449.564,211	92.29
23	325.979,918 449.622,26	24	325.947,491 449.641,137	37.521
25	325.829,607 449.535,798	26	325.863,451 449.535,169	33.85
27	325.869,437 449.535,057	28	325.895,942 449.536,786	26.561
29	325.924,738 449.538,665	30	325.926,004 449.538,191	1.352
31	325.927,278 449.537,716	32	325.950,963 449.527,207	25.912
33	325.975,171 449.516,467	34	325.998,564 449.506,089	25.592
35	326.008,464 449.501,696	36	326.012,006 449.501,204	3.576

Punct început	X / Y	Punct sfârșit	X / Y	Lungime segment (** (m)
8	326.154,926 449.473,449	9	326.182,294 449.462,651	29.421
10	326.212,131 449.450,878	11	326.244,194 449.438,227	34.469
12	326.279,947 449.424,12	13	326.304,799 449.414,315	26.716
14	326.297,556 449.419,487	15	326.282,023 449.433,08	20.641
16	326.257,529 449.455,449	17	326.252,115 449.460,394	7.332
18	326.238,886 449.481,822	19	326.220,532 449.501,905	27.207
20	326.200,656 449.519,395	21	326.168,727 449.531,831	34.265
22	326.082,304 449.564,211	23	325.979,918 449.622,26	117.697
24	325.947,491 449.641,137	25	325.829,607 449.535,798	158.092
26	325.863,451 449.535,169	27	325.869,437 449.535,057	5.987
28	325.895,942 449.536,786	29	325.924,738 449.538,665	28.857
30	325.926,004 449.538,191	31	325.927,278 449.537,716	1.36
32	325.950,963 449.527,207	33	325.975,171 449.516,467	26.483
34	325.998,564 449.506,089	35	326.008,464 449.501,696	10.831
36	326.012,006 449.501,204	1	326.036,802 449.497,762	25.034

** Lungimile segmentelor sunt determinate în planul de proiecție Stereo 70 și sunt rotunjite la 1 milimetru.

*** Distanța dintre puncte este formată din segmente cumulate ce sunt mai mici decât valoarea 1 milimetru.

**DATE DESPRE IMOBILUL NR. 1958**

Oficiul de Cadastru și Publicitate Imobiliară HUNEDOARA
Biroul de Cadastru și Publicitate Imobiliară Hateg

A. Partea I. Descrierea imobilului

TEREN Extravilan

Adresa: Jud. Hunedoara

Nr. Crt	Nr cadastral Nr. topografic	Suprafața* (mp)	Observații / Referințe
A1		Din acte: 3.400 Masurata: 287	Sector cadastral:2 Teren neimprejmuit;

B. Partea II. Proprietari și acte

Inscrieri privitoare la dreptul de proprietate și alte drepturi reale		Referințe
1 / 10/07/2023		
Act Notarial nr. Certificat de moștenitor nr 172, din 31/10/2017 emis de NP Vasiu Mihaela Camelia;		
B1	Intabulare, drept de PROPRIETATE, dobandit prin Succesiune, cota actuala 1/1 1) HUNIADI LIVIA	A1

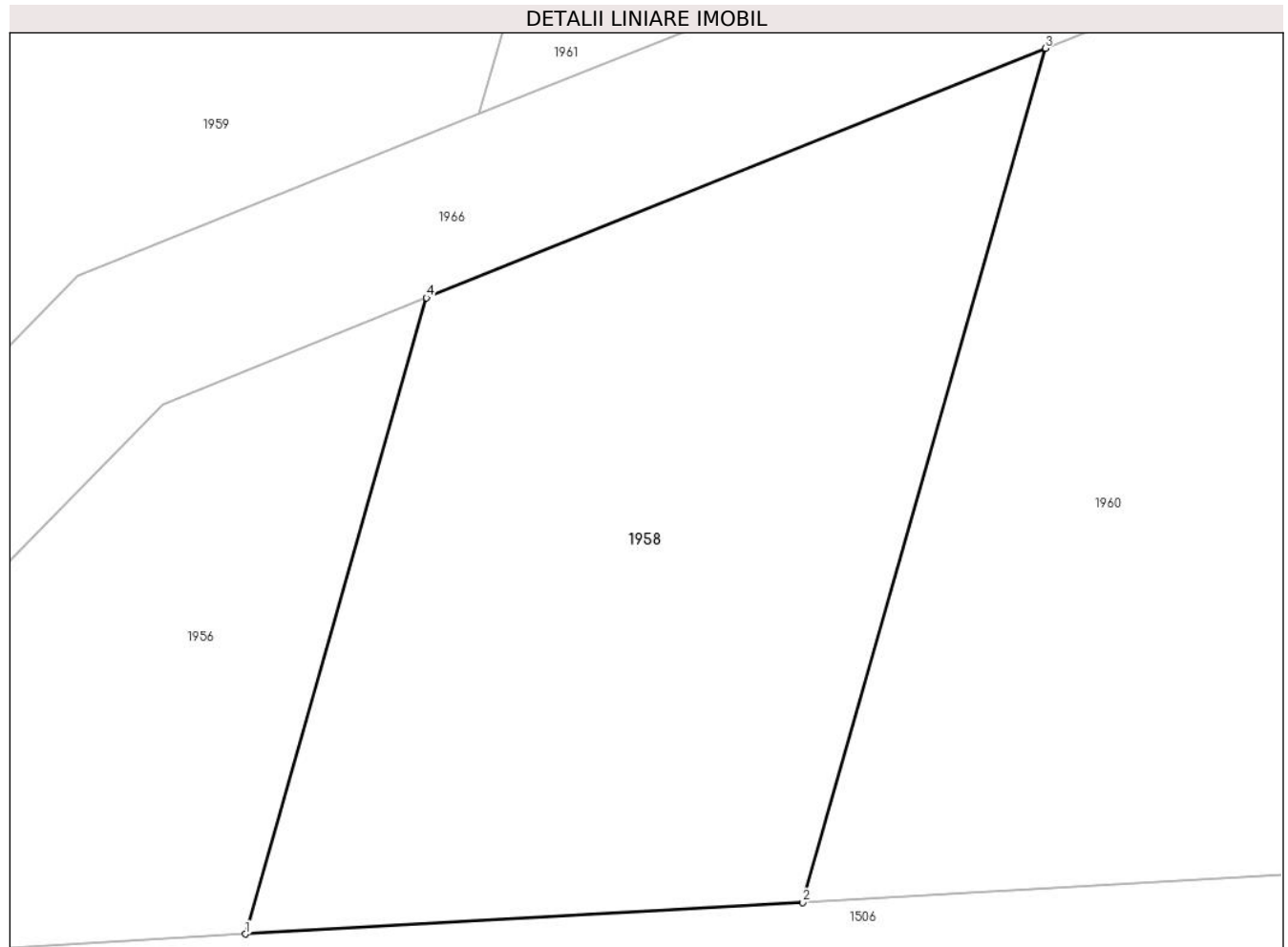
C. Partea III. SARCINI .

Inscrieri privind dezmembramintele dreptului de proprietate, drepturi reale de garanție și sarcini	Referințe
NU SUNT	

Teren

Nr cadastral	Suprafața (mp)*	Observații / Referințe
	Din acte: 3.400 Masurata: 287	

* Suprafața este determinată în planul de proiecție Stereo 70.



Date referitoare la teren

Crt	Categorie folosință	Intra vilan	Suprafața (mp)	Tarla	Parcelă	Nr. topo	Observații / Referințe
1	padure	NU	287	31	354/18/1	-	Imobil despărțit de drum, diferența de suprafață se regăsește la ID 1961

Lungime Segmente

1) Valorile lungimilor segmentelor sunt obținute din proiecție în plan.

Punct început	X / Y	Punct sfârșit	X / Y	Lungime segment (** (m)
1	326.044,688 449.243,854	2	326.059,464 449.244,692	14.8
2	326.059,464 449.244,692	3	326.065,91 449.267,354	23.561
3	326.065,91 449.267,354	4	326.049,489 449.260,735	17.705
4	326.049,489 449.260,735	1	326.044,688 449.243,854	17.55

**** Lungimile segmentelor sunt determinate în planul de proiecție Stereo 70 și sunt rotunjite la 1 milimetru.**

***** Distanța dintre puncte este formată din segmente cumulate ce sunt mai mici decât valoarea 1 milimetru.**

**DATE DESPRE IMOBILUL NR. 1959**

Oficiul de Cadastru și Publicitate Imobiliară HUNEDOARA
Biroul de Cadastru și Publicitate Imobiliară Hateg

A. Partea I. Descrierea imobilului

TEREN Extravilan

Adresa: Jud. Hunedoara

Nr. Crt	Nr cadastral Nr. topografic	Suprafața* (mp)	Observații / Referințe
A1		Din acte: 6.700 Masurata: 6.528	Sector cadastral:2 Teren neimprejmuit;

B. Partea II. Proprietari și acte

Inscrieri privitoare la dreptul de proprietate și alte drepturi reale		Referințe
1 / 10/07/2023		
Act Administrativ nr. 91054/125, din 10/06/2003 emis de CJPSDPAT HUNEDOARA;		
B1	Intabulare, drept de PROPRIETATE, dobandit prin Reconstituire, cota actuala 1/1 1) GRECU ANASTASIA	A1

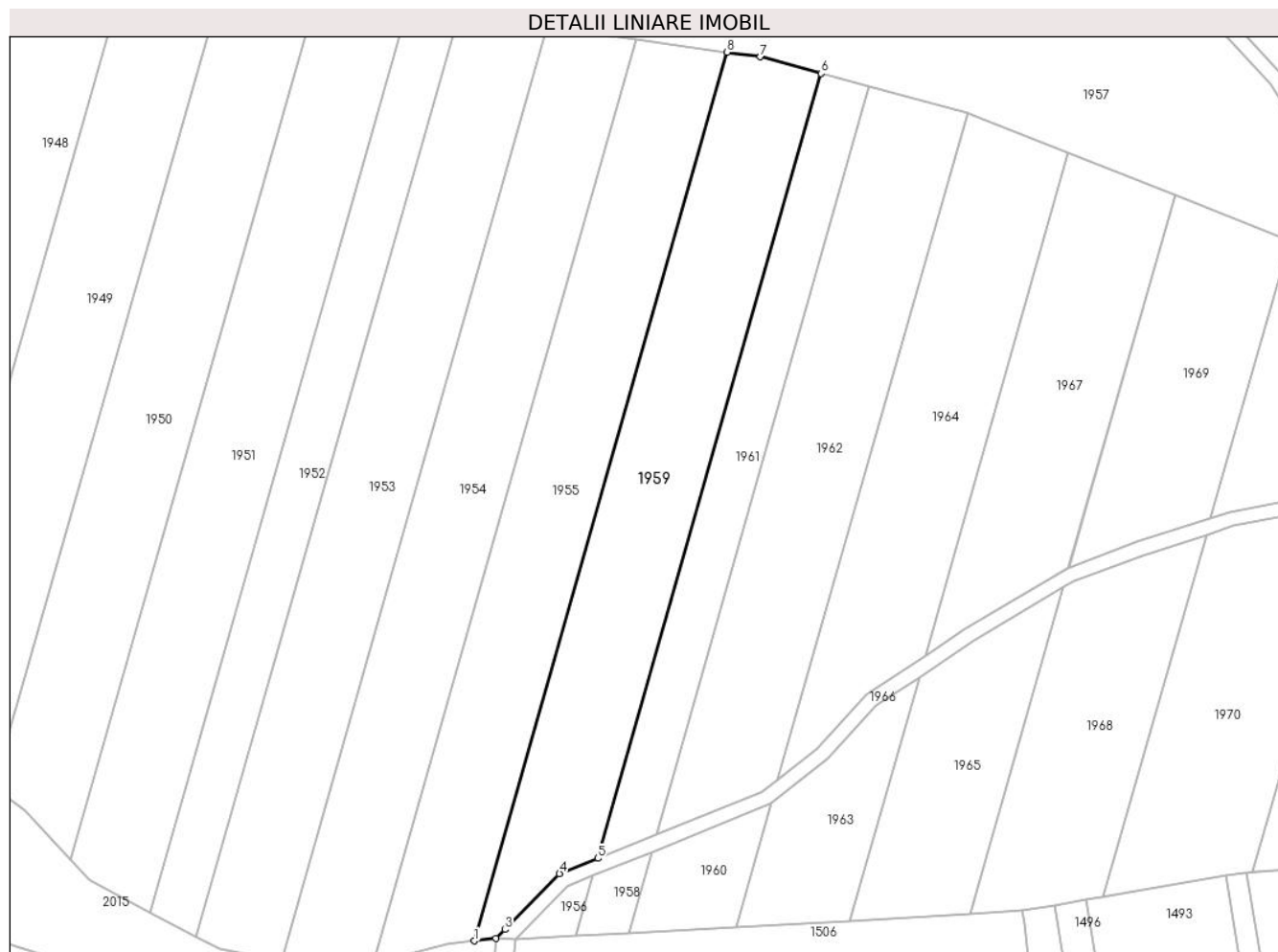
C. Partea III. SARCINI .

Inscrieri privind dezmembramintele dreptului de proprietate, drepturi reale de garanție și sarcini	Referințe
NU SUNT	

Teren

Nr cadastral	Suprafața (mp)*	Observații / Referințe
	Din acte: 6.700 Masurata: 6.528	

* Suprafața este determinată în planul de proiecție Stereo 70.



Date referitoare la teren

Crt	Categorie folosință	Intra vilan	Suprafața (mp)	Tarla	Parcelă	Nr. topo	Observații / Referințe
1	padure	NU	6.528	31	354/19	-	Imobile despărțit de drum , diferența de supafață se regăsește la ID 1956

Lungime Segmente

1) Valorile lungimilor segmentelor sunt obținute din proiecție în plan.

Punct început	X / Y	Punct sfârșit	X / Y	Lungime segment (** (m)
1	326.016,43 449.242,527	2	326.022,398 449.243,204	6.006
2	326.022,398 449.243,204	3	326.024,956 449.245,693	3.569
3	326.024,956 449.245,693	4	326.040,222 449.261,311	21.84
4	326.040,222 449.261,311	5	326.050,875 449.265,606	11.486
5	326.050,875 449.265,606	6	326.113,234 449.484,866	227.955

Punct început	X / Y	Punct sfârșit	X / Y	Lungime segment (** (m)
6	326.113,234 449.484,866	7	326.096,303 449.489,502	17.554
7	326.096,303 449.489,502	8	326.087,037 449.490,788	9.355
8	326.087,037 449.490,788	1	326.016,43 449.242,527	258.106

** Lungimile segmentelor sunt determinate în planul de proiecție Stereo 70 și sunt rotunjite la 1 milimetru.

*** Distanța dintre puncte este formată din segmente cumulate ce sunt mai mici decât valoarea 1 milimetru.

**DATE DESPRE IMOBILUL NR. 1960**

Oficiul de Cadastru și Publicitate Imobiliară HUNEDOARA
Biroul de Cadastru și Publicitate Imobiliară Hateg

A. Partea I. Descrierea imobilului

TEREN Extravilan

Adresa: Jud. Hunedoara

Nr. Crt	Nr cadastral Nr. topografic	Suprafața* (mp)	Observații / Referințe
A1		Din acte: 6.700 Masurata: 843	Sector cadastral:2 Teren neimprejmuit;

B. Partea II. Proprietari și acte

Inscrieri privitoare la dreptul de proprietate și alte drepturi reale		Referințe
1 / 10/07/2023		
Act Administrativ nr. 91054/98, din 10/06/2003 emis de CJPSDPAT HUNEDOARA;		
B1	Intabulare, drept de PROPRIETATE, dobandit prin Reconstituire, cota actuala 1/1 1) ȘTEFANECU TRANDAFIR DEFUNCT:Da	A1

C. Partea III. SARCINI .

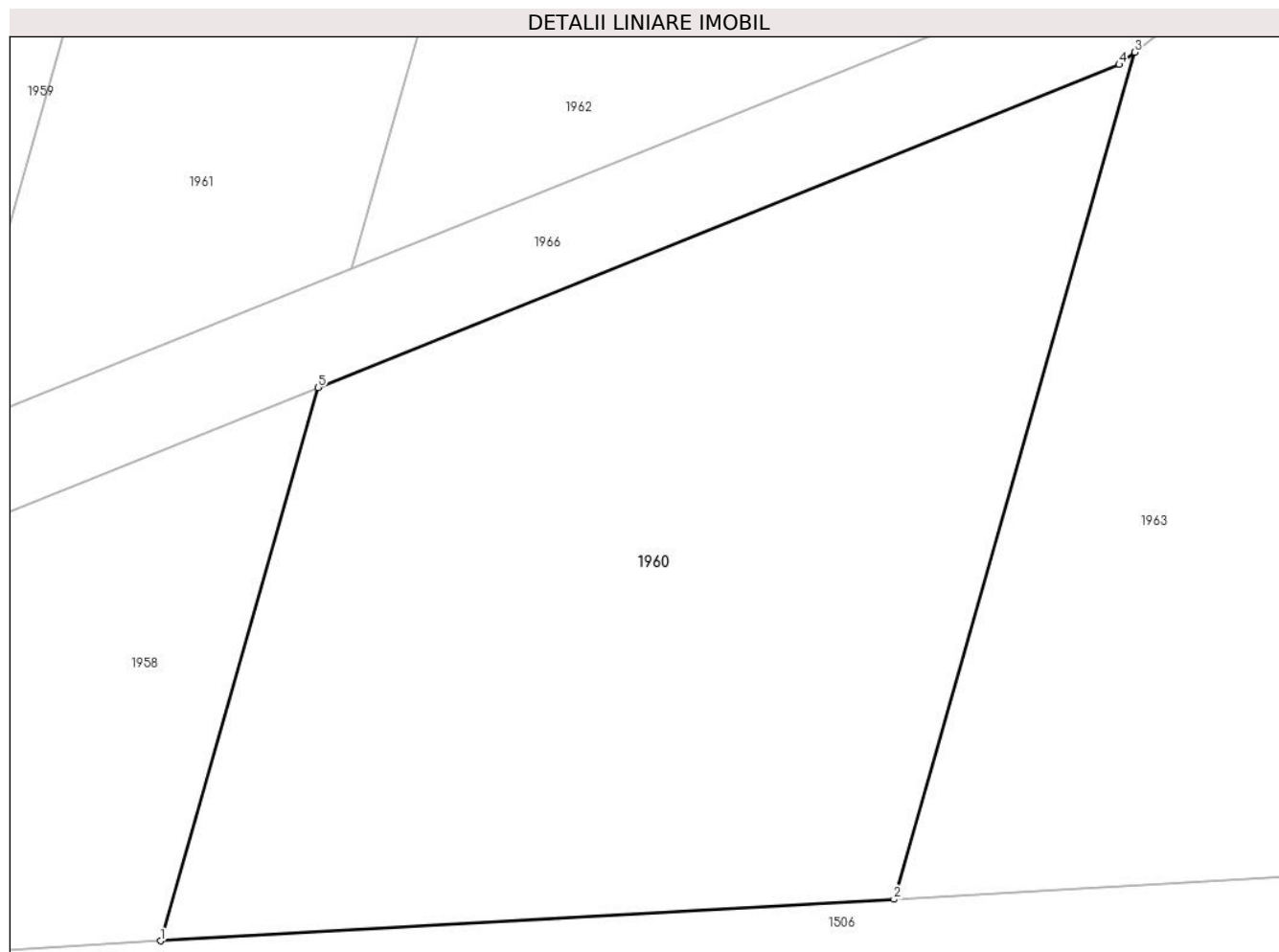
Inscrieri privind dezmembramintele dreptului de proprietate, drepturi reale de garanție și sarcini	Referințe
NU SUNT	

Anexa Nr. 1 La Partea I

Teren

Nr cadastral	Suprafața (mp)*	Observații / Referințe
	Din acte: 6.700 Masurata: 843	

* Suprafața este determinată în planul de proiecție Stereo 70.



Date referitoare la teren

Crt	Categorie folosință	Intra vilan	Suprafața (mp)	Tarla	Parcelă	Nr. topo	Observații / Referințe
1	padure	NU	843	31	354/17	-	Imobile despărțit de drum , diferența de supafață se regăsește la ID 1962

Lungime Segmente

1) Valorile lungimilor segmentelor sunt obținute din proiecție în plan.

Punct început	X / Y	Punct sfârșit	X / Y	Lungime segment (** (m)
1	326.059,464 449.244,692	2	326.089,478 449.246,394	30.062
2	326.089,478 449.246,394	3	326.099,342 449.281,077	36.058
3	326.099,342 449.281,077	4	326.098,701 449.280,573	0.815
4	326.098,701 449.280,573	5	326.065,91 449.267,354	35.355
5	326.065,91 449.267,354	1	326.059,464 449.244,692	23.561

**** Lungimile segmentelor sunt determinate în planul de proiecție Stereo 70 și sunt rotunjite la 1 milimetru.**

***** Distanța dintre puncte este formată din segmente cumulate ce sunt mai mici decât valoarea 1 milimetru.**

**DATE DESPRE IMOBILUL NR. 1961**

Oficiul de Cadastru și Publicitate Imobiliară HUNEDOARA
Biroul de Cadastru și Publicitate Imobiliară Hateg

A. Partea I. Descrierea imobilului

TEREN Extravilan

Adresa: Jud. Hunedoara

Nr. Crt	Nr cadastral Nr. topografic	Suprafața* (mp)	Observații / Referințe
A1		Din acte: 3.400 Masurata: 3.113	Sector cadastral:2 Teren neimprejmuit;

B. Partea II. Proprietari și acte

Inscrieri privitoare la dreptul de proprietate și alte drepturi reale		Referințe
1 / 10/07/2023		
Act Notarial nr. Certificat de moștenitor nr 172, din 31/10/2017 emis de NP Vasiu Mihaela Camelia;		
B1	Intabulare, drept de PROPRIETATE, dobandit prin Succesiune, cota actuala 1/1 1) HUNIADI LIVIA	A1

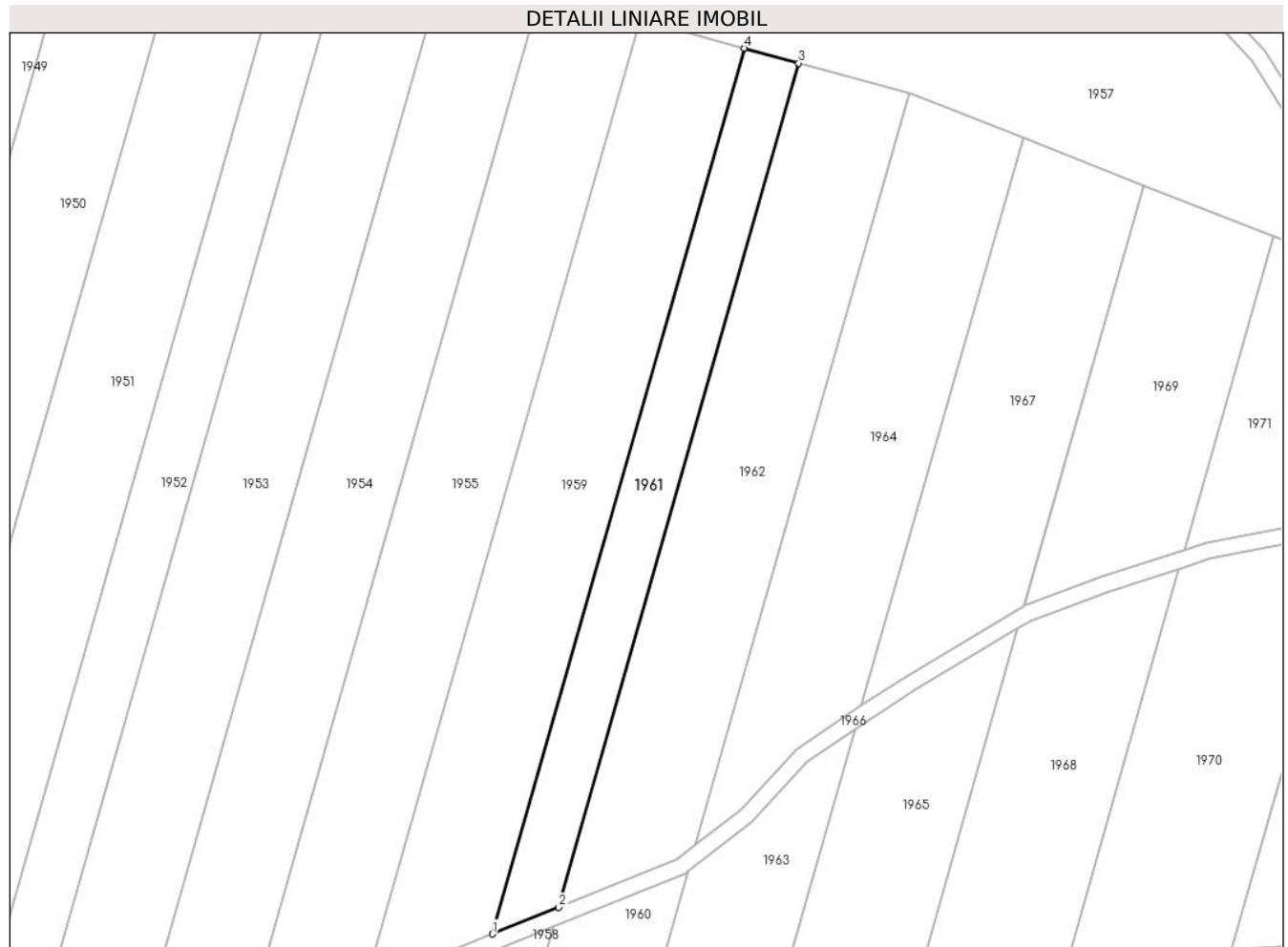
C. Partea III. SARCINI .

Inscrieri privind dezmembramintele dreptului de proprietate, drepturi reale de garanție și sarcini	Referințe
NU SUNT	

Teren

Nr cadastral	Suprafața (mp)*	Observații / Referințe
	Din acte: 3.400 Masurata: 3.113	

* Suprafața este determinată în planul de proiecție Stereo 70.



Date referitoare la teren

Crt	Categorie folosință	Intra vilan	Suprafața (mp)	Tarla	Parcelă	Nr. topo	Observații / Referințe
1	padure	NU	3.113	31	354/18/1	-	Imobil despărțit de drum, diferența de suprafață se regăsește la ID 1958

Lungime Segmente

1) Valorile lungimilor segmentelor sunt obținute din proiecție în plan.

Punct început	X / Y	Punct sfârșit	X / Y	Lungime segment (** (m)
1	326.050,875 449.265,606	2	326.067,295 449.272,225	17.704
2	326.067,295 449.272,225	3	326.126,721 449.481,173	217.234
3	326.126,721 449.481,173	4	326.113,234 449.484,866	13.983
4	326.113,234 449.484,866	1	326.050,875 449.265,606	227.955

**** Lungimile segmentelor sunt determinate în planul de proiecție Stereo 70 și sunt rotunjite la 1 milimetru.**

***** Distanța dintre puncte este formată din segmente cumulate ce sunt mai mici decât valoarea 1 milimetru.**

**DATE DESPRE IMOBILUL NR. 1962**

Oficiul de Cadastru și Publicitate Imobiliară HUNEDOARA
Biroul de Cadastru și Publicitate Imobiliară Hateg

A. Partea I. Descrierea imobilului

TEREN Extravilan

Adresa: Jud. Hunedoara

Nr. Crt	Nr cadastral Nr. topografic	Suprafața* (mp)	Observații / Referințe
A1		Din acte: 6.700 Masurata: 5.857	Sector cadastral:2 Teren neimprejmuit;

B. Partea II. Proprietari și acte

Inscrieri privitoare la dreptul de proprietate și alte drepturi reale		Referințe
1 / 10/07/2023		
Act Administrativ nr. 91054/98, din 10/06/2003 emis de CJPSDPAT HUNEDOARA;		
B1	Intabulare, drept de PROPRIETATE, dobandit prin Reconstituire, cota actuala 1/1 1) ȘTEFANECU TRANDAFIR DEFUNCT:Da	A1

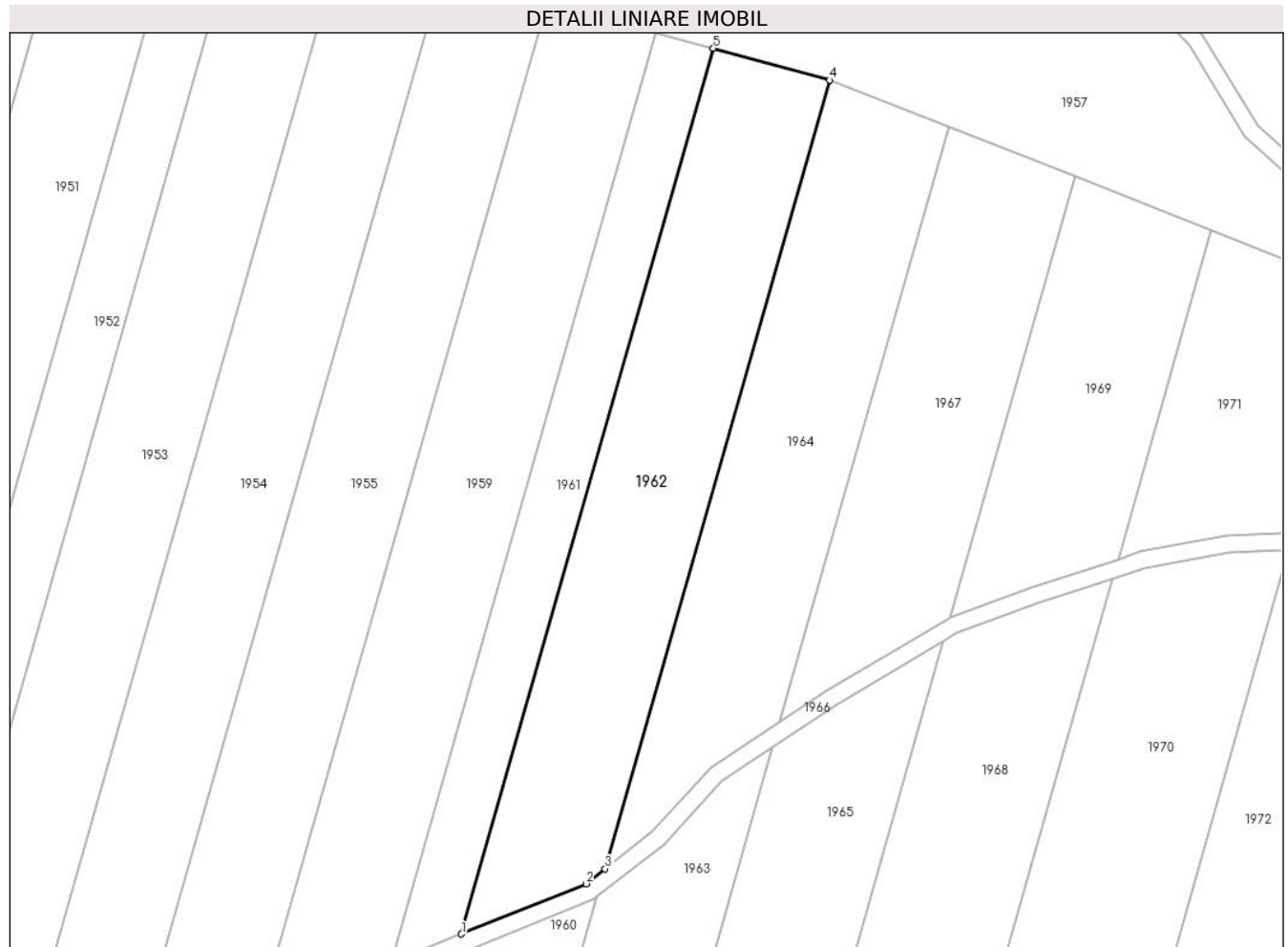
C. Partea III. SARCINI .

Inscrieri privind dezmembramintele dreptului de proprietate, drepturi reale de garanție și sarcini	Referințe
NU SUNT	

Teren

Nr cadastral	Suprafața (mp)*	Observații / Referințe
	Din acte: 6.700 Masurata: 5.857	

* Suprafața este determinată în planul de proiecție Stereo 70.



Date referitoare la teren

Crt	Categorie folosință	Intravilan	Suprafața (mp)	Tarla	Parcelă	Nr. topo	Observații / Referințe
1	padure	NU	5.857	31	354/17	-	Imobile despărțit de drum , diferența de supafață se regăsește la ID 1960

Lungime Segmente

1) Valorile lungimilor segmentelor sunt obținute din proiecție în plan.

Punct început	X / Y	Punct sfârșit	X / Y	Lungime segment (** (m)
1	326.067,295 449.272,225	2	326.096,676 449.284,069	31.678
2	326.096,676 449.284,069	3	326.101,206 449.287,632	5.763
3	326.101,206 449.287,632	4	326.154,117 449.473,671	193.417
4	326.154,117 449.473,671	5	326.126,721 449.481,173	28.405
5	326.126,721 449.481,173	1	326.067,295 449.272,225	217.234

**** Lungimile segmentelor sunt determinate în planul de proiecție Stereo 70 și sunt rotunjite la 1 milimetru.**

***** Distanța dintre puncte este formată din segmente cumulate ce sunt mai mici decât valoarea 1 milimetru.**

**DATE DESPRE IMOBILUL NR. 1963**

Oficiul de Cadastru și Publicitate Imobiliară HUNEDOARA
Biroul de Cadastru și Publicitate Imobiliară Hateg

A. Partea I. Descrierea imobilului

TEREN Extravilan

Adresa: Jud. Hunedoara

Nr. Crt	Nr cadastral Nr. topografic	Suprafața* (mp)	Observații / Referințe
A1		Din acte: 6.700 Masurata: 1.621	Sector cadastral:2 Teren neimprejmuit;

B. Partea II. Proprietari și acte

Inscrieri privitoare la dreptul de proprietate și alte drepturi reale		Referințe
1 / 10/07/2023		
Act Administrativ nr. 91054/108, din 10/06/2003 emis de CJPSDPAT HUNEDOARA;		
B1	Intabulare, drept de PROPRIETATE, dobandit prin Reconstituire, cota actuala 1/1 1) CRISTIAN IANAS	A1

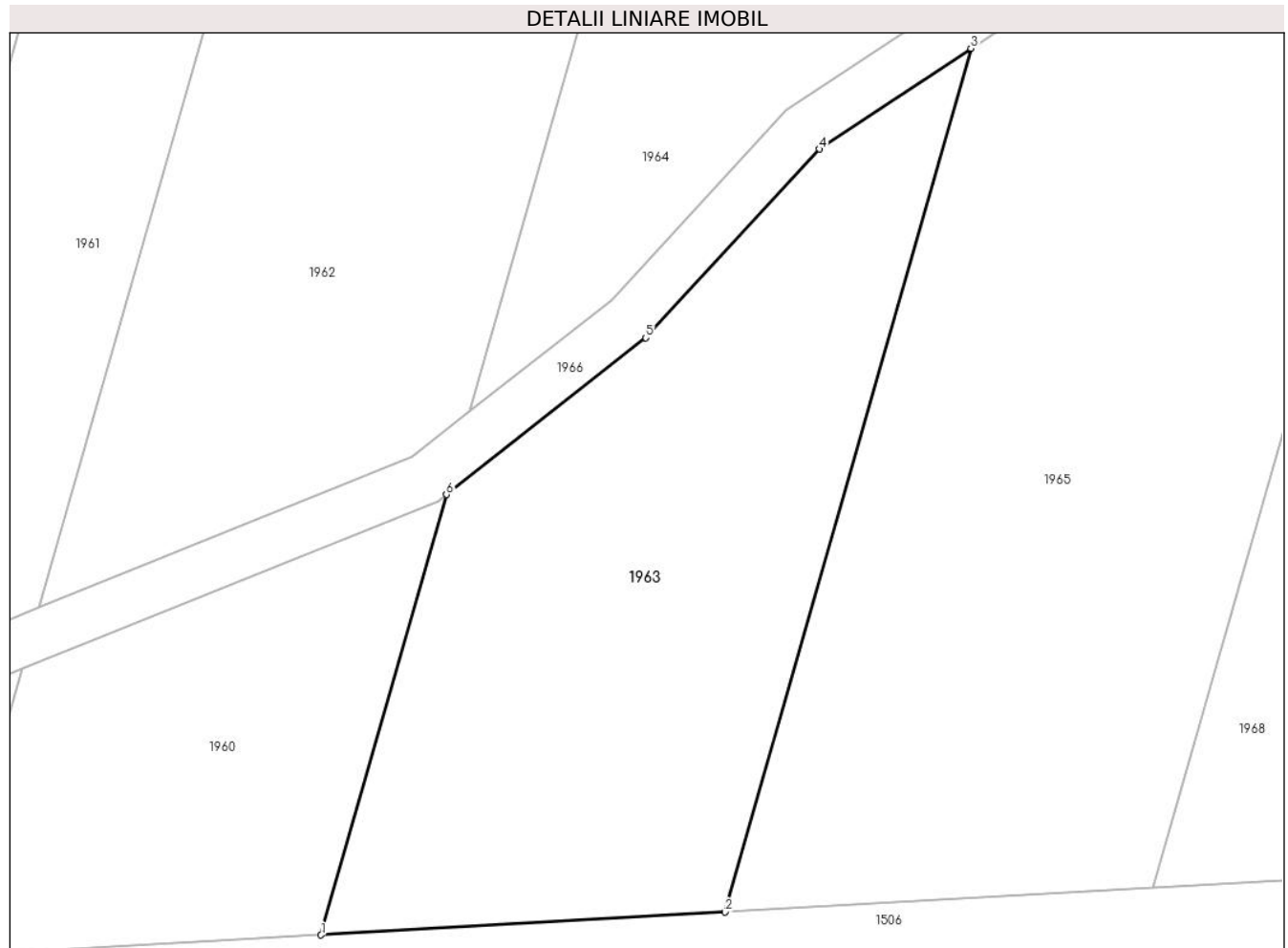
C. Partea III. SARCINI .

Inscrieri privind dezmembramintele dreptului de proprietate, drepturi reale de garanție și sarcini	Referințe
NU SUNT	

Teren

Nr cadastral	Suprafața (mp)*	Observații / Referințe
	Din acte: 6.700 Masurata: 1.621	

* Suprafața este determinată în planul de proiecție Stereo 70.



Date referitoare la teren

Crt	Categorie folosință	Intra vilan	Suprafața (mp)	Tarla	Parcelă	Nr. topo	Observații / Referințe
1	padure	NU	1.621	31	354/16	-	Imobile despărțit de drum , diferența de supafață se regăsește la ID 1964

Lungime Segmente

1) Valorile lungimilor segmentelor sunt obținute din proiecție în plan.

Punct început	X / Y	Punct sfârșit	X / Y	Lungime segment (** (m)
1	326.089,478 449.246,394	2	326.121,303 449.248,199	31.876
2	326.121,303 449.248,199	3	326.140,652 449.316,23	70.729
3	326.140,652 449.316,23	4	326.128,734 449.308,29	14.321
4	326.128,734 449.308,29	5	326.115,05 449.293,43	20.201
5	326.115,05 449.293,43	6	326.099,342 449.281,077	19.983

Punct început	X / Y	Punct sfârşit	X / Y	Lungime segment (** (m)
6	326.099,342 449.281,077	1	326.089,478 449.246,394	36.058

** Lungimile segmentelor sunt determinate în planul de proiecţie Stereo 70 şi sunt rotunjite la 1 milimetru.

*** Distanţa dintre puncte este formată din segmente cumulate ce sunt mai mici decât valoarea 1 milimetru.

**DATE DESPRE IMOBILUL NR. 1964**

Oficiul de Cadastru și Publicitate Imobiliară HUNEDOARA
Biroul de Cadastru și Publicitate Imobiliară Hateg

A. Partea I. Descrierea imobilului

TEREN Extravilan

Adresa: Jud. Hunedoara

Nr. Crt	Nr cadastral Nr. topografic	Suprafața* (mp)	Observații / Referințe
A1		Din acte: 6.700 Masurata: 5.079	Sector cadastral:2 Teren neimprejmuit;

B. Partea II. Proprietari și acte

Inscrieri privitoare la dreptul de proprietate și alte drepturi reale		Referințe
1 / 10/07/2023		
Act Administrativ nr. 91054/108, din 10/06/2003 emis de CJPSDPAT HUNEDOARA;		
B1	Intabulare, drept de PROPRIETATE, dobandit prin Reconstituire, cota actuala 1/1 1) CRISTIAN IANAS	A1

C. Partea III. SARCINI .

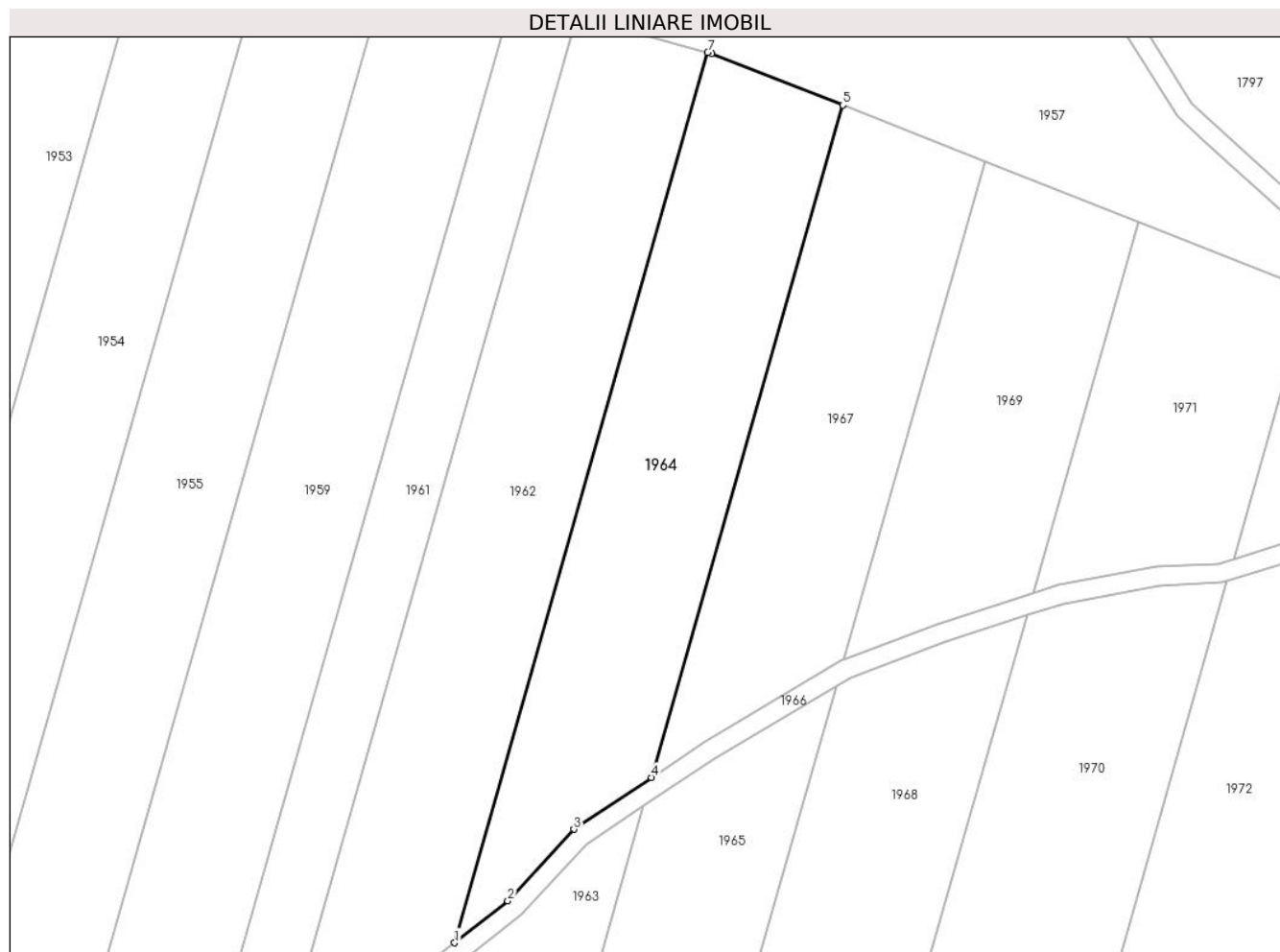
Inscrieri privind dezmembramintele dreptului de proprietate, drepturi reale de garanție și sarcini	Referințe
NU SUNT	

Anexa Nr. 1 La Partea I

Teren

Nr cadastral	Suprafața (mp)*	Observații / Referințe
	Din acte: 6.700 Masurata: 5.079	

* Suprafața este determinată în planul de proiecție Stereo 70.



Date referitoare la teren

Crt	Categorie folosință	Intra vilan	Suprafața (mp)	Tarla	Parcelă	Nr. topo	Observații / Referințe
1	padure	NU	5.079	31	354/16	-	Imobile despărțit de drum , diferența de supafață se regăsește la ID 1963

Lungime Segmente

1) Valorile lungimilor segmentelor sunt obținute din proiecție în plan.

Punct început	X / Y	Punct sfârșit	X / Y	Lungime segment (** (m)
1	326.101,206 449.287,632	2	326.112,325 449.296,376	14.145
2	326.112,325 449.296,376	3	326.126,116 449.311,353	20.359
3	326.126,116 449.311,353	4	326.142,338 449.322,161	19.493
4	326.142,338 449.322,161	5	326.182,294 449.462,651	146.061
5	326.182,294 449.462,651	6	326.154,926 449.473,449	29.421

Punct început	X / Y	Punct sfârşit	X / Y	Lungime segment (** (m)
6	326.154,926 449.473,449	7	326.154,117 449.473,671	0.839
7	326.154,117 449.473,671	1	326.101,206 449.287,632	193.417

** Lungimile segmentelor sunt determinate în planul de proiecţie Stereo 70 şi sunt rotunjite la 1 milimetru.

*** Distanţa dintre puncte este formată din segmente cumulate ce sunt mai mici decât valoarea 1 milimetru.

**DATE DESPRE IMOBILUL NR. 1965**

Oficiul de Cadastru și Publicitate Imobiliară HUNEDOARA
Biroul de Cadastru și Publicitate Imobiliară Hateg

A. Partea I. Descrierea imobilului

TEREN Extravilan

Adresa: Jud. Hunedoara

Nr. Crt	Nr cadastral Nr. topografic	Suprafața* (mp)	Observații / Referințe
A1		Din acte: 6.700 Masurata: 2.655	Sector cadastral:2 Teren neimprejmuit;

B. Partea II. Proprietari și acte

Inscrieri privitoare la dreptul de proprietate și alte drepturi reale		Referințe
1 / 10/07/2023		
Act Administrativ nr. 91054/127, din 11/06/2003 emis de CJPSDPAT HUNEDOARA;		
B1	Intabulare, drept de PROPRIETATE, dobandit prin Reconstituire, cota actuala 1/1 1) SIMEDRONI IOAN DEFUNCT:Da	A1

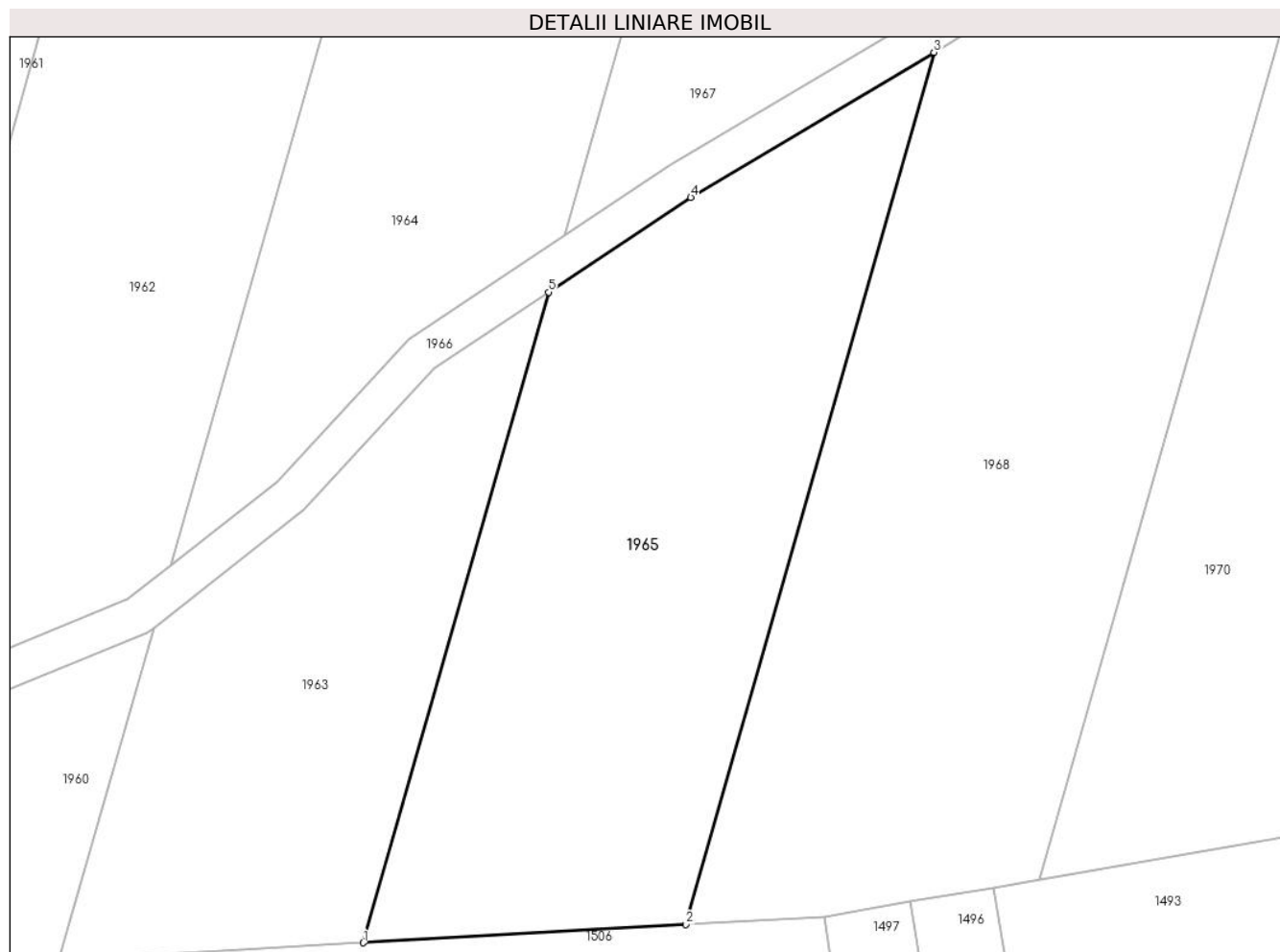
C. Partea III. SARCINI .

Inscrieri privind dezmembramintele dreptului de proprietate, drepturi reale de garanție și sarcini	Referințe
NU SUNT	

Anexa Nr. 1 La Partea I**Teren**

Nr cadastral	Suprafața (mp)*	Observații / Referințe
	Din acte: 6.700 Masurata: 2.655	

* Suprafața este determinată în planul de proiecție Stereo 70.

**Date referitoare la teren**

Crt	Categorie folosință	Intra vilan	Suprafața (mp)	Tarla	Parcelă	Nr. topo	Observații / Referințe
1	padure	NU	2.655	31	354/15	-	Imobile despărțit de drum , diferența de supafață se regăsește la ID 1967

Lungime Segmente

1) Valorile lungimilor segmentelor sunt obținute din proiecție în plan.

Punct început	X / Y	Punct sfârșit	X / Y	Lungime segment (** (m)
1	326.121,303 449.248,199	2	326.155,032 449.250,112	33.783
2	326.155,032 449.250,112	3	326.180,965 449.341,295	94.799
3	326.180,965 449.341,295	4	326.155,531 449.326,144	29.605
4	326.155,531 449.326,144	5	326.140,652 449.316,23	17.879
5	326.140,652 449.316,23	1	326.121,303 449.248,199	70.729

**** Lungimile segmentelor sunt determinate în planul de proiecție Stereo 70 și sunt rotunjite la 1 milimetru.**

***** Distanța dintre puncte este formată din segmente cumulate ce sunt mai mici decât valoarea 1 milimetru.**

**DATE DESPRE IMOBILUL NR. 1966**

Oficiul de Cadastru și Publicitate Imobiliară HUNEDOARA
Biroul de Cadastru și Publicitate Imobiliară Hateg

A. Partea I. Descrierea imobilului

TEREN Extravilan

Adresa: Jud. Hunedoara

Nr. Crt	Nr cadastral Nr. topografic	Suprafața* (mp)	Observații / Referințe
A1		1.457	Sector cadastral:2 Teren neimprejmuit;

B. Partea II. Proprietari și acte

Inscrieri privitoare la dreptul de proprietate și alte drepturi reale		Referințe
1 / 10/07/2023		
Act Normativ nr. 7, din 13/03/1996 emis de Parlamentul României;		
B1	Inscrierea provizorie, drept de PROPRIETATE, dobandit prin Lege, cota actuala 1/1 1) COMUNA SARMIZEGETUSA , CIF:4633293	A1

C. Partea III. SARCINI .

Inscrieri privind dezmembramintele dreptului de proprietate, drepturi reale de garanție și sarcini	Referințe
NU SUNT	

Anexa Nr. 1 La Partea I

Teren

Nr cadastral	Suprafața (mp)*	Observații / Referințe
	1.457	

* Suprafața este determinată în planul de proiecție Stereo 70.



Date referitoare la teren

Crt	Categorie folosință	Intravilan	Suprafața (mp)	Tarla	Parcelă	Nr. topo	Observații / Referințe
1	drum	NU	1.457	-	272	-	

Lungime Segmente

1) Valorile lungimilor segmentelor sunt obținute din proiecție în plan.

Punct început	X / Y	Punct sfârșit	X / Y	Lungime segment
1	326.024,956 449.245,693	2	326.022,398 449.243,204	3.569
4	326.042,496 449.257,915	5	326.049,489 449.260,735	7.54
7	326.098,701 449.280,573	8	326.099,342 449.281,077	0.815
10	326.128,734 449.308,29	11	326.140,652 449.316,23	14.321
13	326.180,965 449.341,295	14	326.184,053 449.343,135	3.595
16	326.220,817 449.356,03	17	326.228,454 449.358,516	8.031
2	326.022,398 449.243,204	3	326.027,817 449.242,897	5.428
5	326.049,489 449.260,735	6	326.065,91 449.267,354	17.705
8	326.099,342 449.281,077	9	326.115,05 449.293,43	19.983
11	326.140,652 449.316,23	12	326.155,531 449.326,144	17.879
14	326.184,053 449.343,135	15	326.203,16 449.350,282	20.4
17	326.228,454 449.358,516	18	326.248,29 449.362,335	20.2
3	326.027,817 449.242,897	4	326.042,496 449.257,915	21.0
6	326.065,91 449.267,354	7	326.098,701 449.280,573	35.355
9	326.115,05 449.293,43	10	326.128,734 449.308,29	20.201
12	326.155,531 449.326,144	13	326.180,965 449.341,295	29.605
15	326.203,16 449.350,282	16	326.220,817 449.356,03	18.569
18	326.248,29 449.362,335	19	326.261,477 449.362,906	13.199

Punct început	X / Y	Punct sfârșit	X / Y	Lungime segment	Punct început	X / Y	Punct sfârșit	X / Y	Lungime segment	Punct început	X / Y	Punct sfârșit	X / Y	Lungime segment
19	326.261,477 449.362,906	20	326.262,64 449.363,265	1.217	20	326.262,64 449.363,265	21	326.278,1 449.368,047	16.18 3	21	326.278,1 449.368,047	22	326.297,401 449.375,801	20.8
22	326.297,401 449.375,801	23	326.308,276 449.381,674	12.36	23	326.308,276 449.381,674	24	326.315,703 449.385,684	8.44	24	326.315,703 449.385,684	25	326.325,184 449.394,579	13.0
25	326.325,184 449.394,579	26	326.326,642 449.400,81	6.399	26	326.326,642 449.400,81	27	326.323,641 449.405,773	5.8	27	326.323,641 449.405,773	28	326.318,351 449.409,551	6.501
28	326.318,351 449.409,551	29	326.304,799 449.414,315	14.36 5	29	326.304,799 449.414,315	30	326.315,405 449.406,74	13.03 3	30	326.315,405 449.406,74	31	326.320,645 449.402,998	6.439
31	326.320,645 449.402,998	32	326.322,376 449.400,135	3.346	32	326.322,376 449.400,135	33	326.321,565 449.396,668	3.561	33	326.321,565 449.396,668	34	326.313,345 449.388,957	11.27 1
34	326.313,345 449.388,957	35	326.309,803 449.387,045	4.025	35	326.309,803 449.387,045	36	326.295,699 449.379,428	16.02 9	36	326.295,699 449.379,428	37	326.276,762 449.371,819	20.40 8
37	326.276,762 449.371,819	38	326.263,945 449.367,856	13.41 6	38	326.263,945 449.367,856	39	326.260,789 449.366,88	3.303	39	326.260,789 449.366,88	40	326.247,822 449.366,319	12.97 9
40	326.247,822 449.366,319	41	326.227,453 449.362,397	20.74 3	41	326.227,453 449.362,397	42	326.222,135 449.360,666	5.593	42	326.222,135 449.360,666	43	326.201,841 449.354,044	21.34 7
43	326.201,841 449.354,044	44	326.182,542 449.346,84	20.6	44	326.182,542 449.346,84	45	326.182,315 449.346,756	0.242	45	326.182,315 449.346,756	46	326.153,397 449.329,528	33.66 1
46	326.153,397 449.329,528	47	326.142,338 449.322,161	13.28 8	47	326.142,338 449.322,161	48	326.126,116 449.311,353	19.49 3	48	326.126,116 449.311,353	49	326.112,325 449.296,376	20.35 9
49	326.112,325 449.296,376	50	326.101,206 449.287,632	14.14 5	50	326.101,206 449.287,632	51	326.096,676 449.284,069	5.763	51	326.096,676 449.284,069	52	326.067,295 449.272,225	31.67 8
52	326.067,295 449.272,225	53	326.050,875 449.265,606	17.70 4	53	326.050,875 449.265,606	54	326.040,222 449.261,311	11.48 6	54	326.040,222 449.261,311	1	326.024,956 449.245,693	21.84

** Lungimile segmentelor sunt determinate în planul de proiecție Stereo 70 și sunt rotunjite la 1 milimetru.

*** Distanța dintre puncte este formată din segmente cumulate ce sunt mai mici decât valoarea 1 milimetru.

**DATE DESPRE IMOBILUL NR. 1967**

Oficiul de Cadastru și Publicitate Imobiliară HUNEDOARA
Biroul de Cadastru și Publicitate Imobiliară Hateg

A. Partea I. Descrierea imobilului

TEREN Extravilan

Adresa: Jud. Hunedoara

Nr. Crt	Nr cadastral Nr. topografic	Suprafața* (mp)	Observații / Referințe
A1		Din acte: 6.700 Masurata: 4.045	Sector cadastral:2 Teren neimprejmuit;

B. Partea II. Proprietari și acte

Inscrieri privitoare la dreptul de proprietate și alte drepturi reale		Referințe
1 / 10/07/2023		
Act Administrativ nr. 91054/127, din 11/06/2003 emis de CJPSDPAT HUNEDOARA;		
B1	Intabulare, drept de PROPRIETATE, dobandit prin Reconstituire, cota actuala 1/1 1) SIMEDRONI IOAN DEFUNCT:Da	A1

C. Partea III. SARCINI .

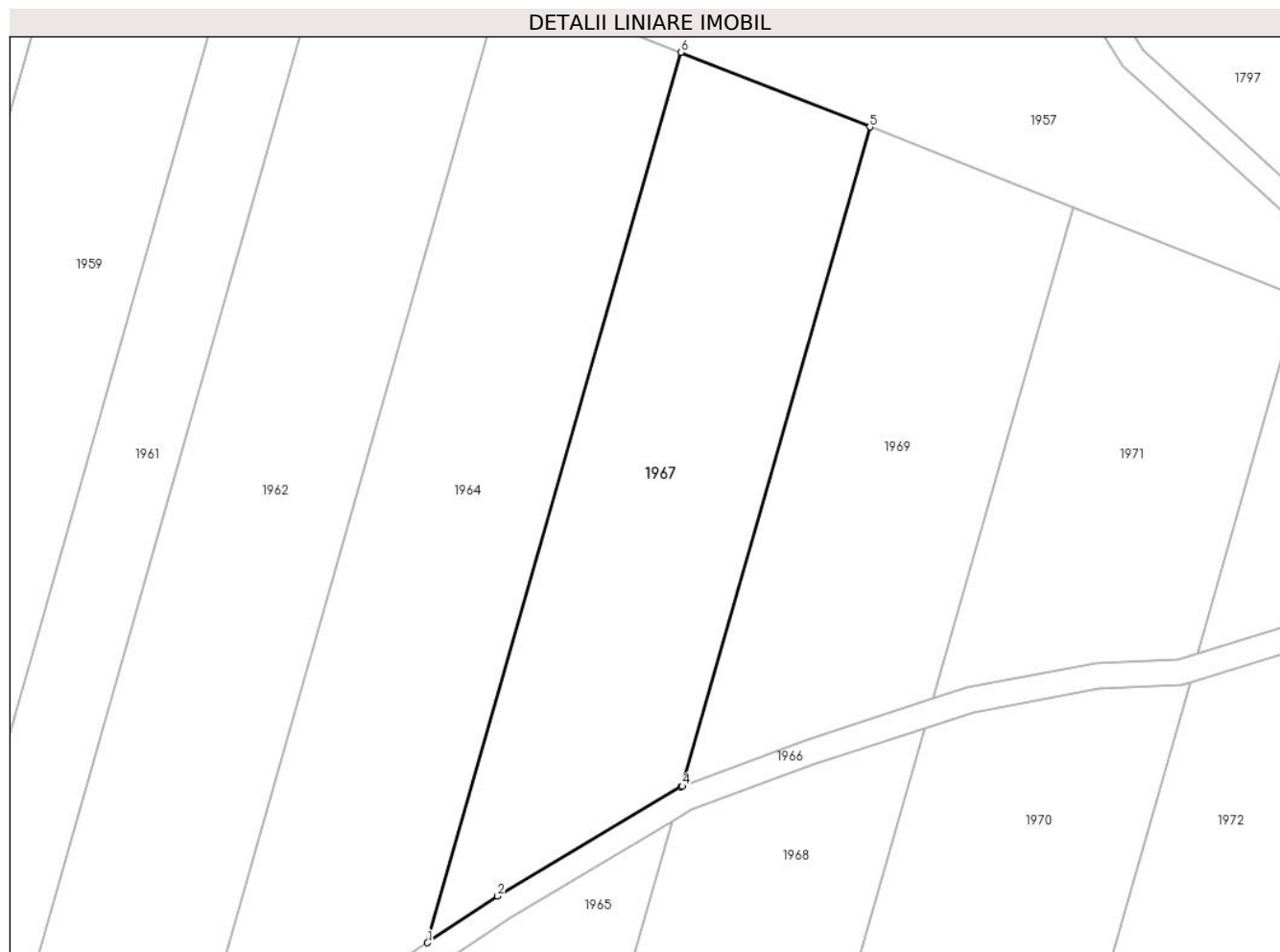
Inscrieri privind dezmembramintele dreptului de proprietate, drepturi reale de garanție și sarcini	Referințe
NU SUNT	

Anexa Nr. 1 La Partea I

Teren

Nr cadastral	Suprafața (mp)*	Observații / Referințe
	Din acte: 6.700 Masurata: 4.045	

* Suprafața este determinată în planul de proiecție Stereo 70.



Date referitoare la teren

Crt	Categorie folosință	Intravilan	Suprafața (mp)	Tarla	Parcelă	Nr. topo	Observații / Referințe
1	padure	NU	4.045	31	354/15	-	Imobile despărțit de drum , diferența de supafață se regăsește la ID 1965

Lungime Segmente

1) Valorile lungimilor segmentelor sunt obținute din proiecție în plan.

Punct început	X / Y	Punct sfârșit	X / Y	Lungime segment (** (m)
1	326.142,338 449.322,161	2	326.153,397 449.329,528	13.288
2	326.153,397 449.329,528	3	326.182,315 449.346,756	33.661
3	326.182,315 449.346,756	4	326.182,542 449.346,84	0.242
4	326.182,542 449.346,84	5	326.212,131 449.450,878	108.164
5	326.212,131 449.450,878	6	326.182,294 449.462,651	32.076

Punct început	X / Y	Punct sfârşit	X / Y	Lungime segment (** (m)
6	326.182,294 449.462,651	1	326.142,338 449.322,161	146.061

** Lungimile segmentelor sunt determinate în planul de proiecţie Stereo 70 şi sunt rotunjite la 1 milimetru.

*** Distanţa dintre puncte este formată din segmente cumulate ce sunt mai mici decât valoarea 1 milimetru.

**DATE DESPRE IMOBILUL NR. 1968**

Oficiul de Cadastru și Publicitate Imobiliară HUNEDOARA
Biroul de Cadastru și Publicitate Imobiliară Hateg

A. Partea I. Descrierea imobilului

TEREN Extravilan

Adresa: Jud. Hunedoara

Nr. Crt	Nr cadastral Nr. topografic	Suprafața* (mp)	Observații / Referințe
A1		Din acte: 6.700 Masurata: 3.471	Sector cadastral:2 Teren neimprejmuit;

B. Partea II. Proprietari și acte

Inscrieri privitoare la dreptul de proprietate și alte drepturi reale		Referințe
1 / 10/07/2023		
Act Administrativ nr. 91054/112, din 10/06/2003 emis de CJPSDPAT HUNEDOARA;		
B1	Intabulare, drept de PROPRIETATE, dobandit prin Reconstituire, cota actuala 1/1 1) CORUI IOSIF	A1

C. Partea III. SARCINI .

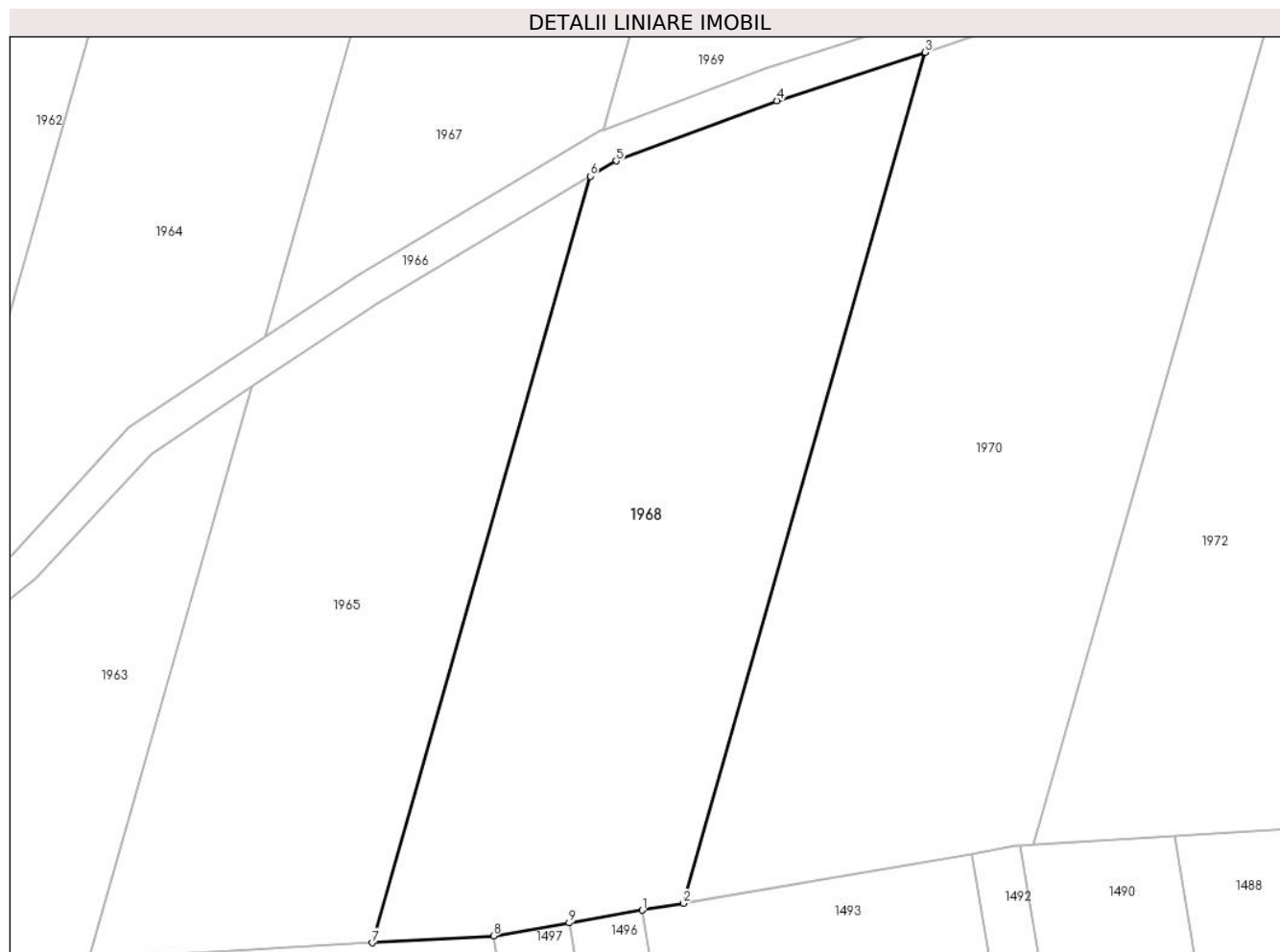
Inscrieri privind dezmembramintele dreptului de proprietate, drepturi reale de garanție și sarcini	Referințe
NU SUNT	

Anexa Nr. 1 La Partea I

Teren

Nr cadastral	Suprafața (mp)*	Observații / Referințe
	Din acte: 6.700 Masurata: 3.471	

* Suprafața este determinată în planul de proiecție Stereo 70.



Date referitoare la teren

Crt	Categorie folosință	Intravilan	Suprafața (mp)	Tarla	Parcelă	Nr. topo	Observații / Referințe
1	padure	NU	3.471	31	354/14	-	Imobile despărțit de drum , diferența de supafață se regăsește la ID 1969

Lungime Segmente

1) Valorile lungimilor segmentelor sunt obținute din proiecție în plan.

Punct început	X / Y	Punct sfârșit	X / Y	Lungime segment (** (m)
1	326.187,166 449.253,976	2	326.192,029 449.254,812	4.934
2	326.192,029 449.254,812	3	326.220,817 449.356,03	105.232
3	326.220,817 449.356,03	4	326.203,16 449.350,282	18.569
4	326.203,16 449.350,282	5	326.184,053 449.343,135	20.4
5	326.184,053 449.343,135	6	326.180,965 449.341,295	3.595

Punct început	X / Y	Punct sfârşit	X / Y	Lungime segment (** (m)
6	326.180,965 449.341,295	7	326.155,032 449.250,112	94.799
7	326.155,032 449.250,112	8	326.169,479 449.250,931	14.47
8	326.169,479 449.250,931	9	326.178,457 449.252,479	9.11
9	326.178,457 449.252,479	1	326.187,166 449.253,976	8.837

** Lungimile segmentelor sunt determinate în planul de proiecție Stereo 70 și sunt rotunjite la 1 milimetru.

*** Distanța dintre puncte este formată din segmente cumulate ce sunt mai mici decât valoarea 1 milimetru.

**DATE DESPRE IMOBILUL NR. 1969**

Oficiul de Cadastru și Publicitate Imobiliară HUNEDOARA
Biroul de Cadastru și Publicitate Imobiliară Hateg

A. Partea I. Descrierea imobilului

TEREN Extravilan

Adresa: Jud. Hunedoara

Nr. Crt	Nr cadastral Nr. topografic	Suprafața* (mp)	Observații / Referințe
A1		Din acte: 6.700 Masurata: 3.229	Sector cadastral:2 Teren neimprejmuit;

B. Partea II. Proprietari și acte

Inscrieri privitoare la dreptul de proprietate și alte drepturi reale		Referințe
1 / 10/07/2023		
Act Administrativ nr. 91054/112, din 10/06/2003 emis de CJPSDPAT HUNEDOARA;		
B1	Intabulare, drept de PROPRIETATE, dobandit prin Reconstituire, cota actuala 1/1 1) CORUI IOSIF	A1

C. Partea III. SARCINI .

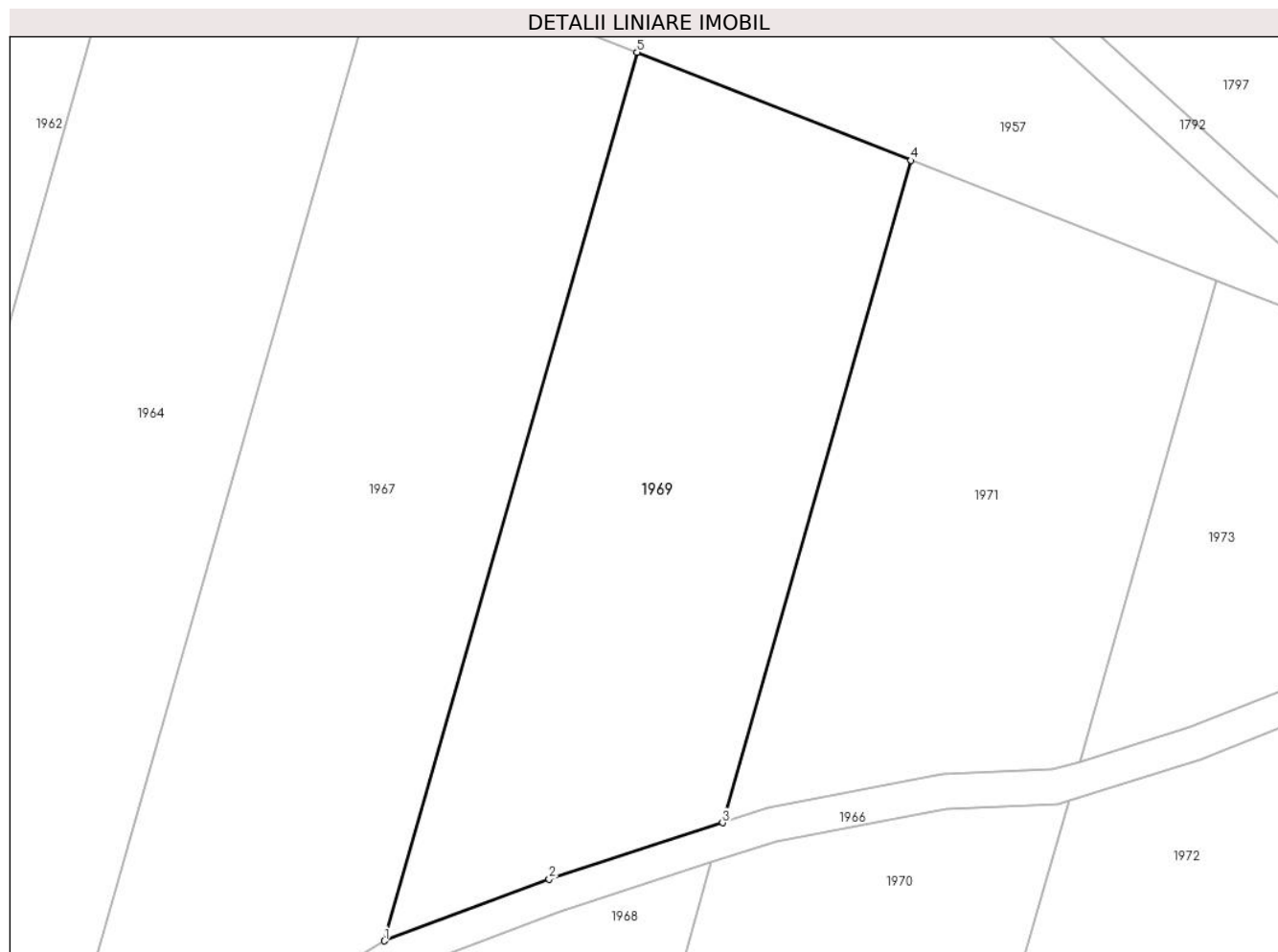
Inscrieri privind dezmembramintele dreptului de proprietate, drepturi reale de garanție și sarcini	Referințe
NU SUNT	

Anexa Nr. 1 La Partea I

Teren

Nr cadastral	Suprafața (mp)*	Observații / Referințe
	Din acte: 6.700 Masurata: 3.229	

* Suprafața este determinată în planul de proiecție Stereo 70.



Date referitoare la teren

Crt	Categorie folosință	Intravilan	Suprafața (mp)	Tarla	Parcelă	Nr. topo	Observații / Referințe
1	padure	NU	3.229	31	354/14	-	Imobile despărțit de drum , diferența de supafață se regăsește la ID 1968

Lungime Segmente

1) Valorile lungimilor segmentelor sunt obținute din proiecție în plan.

Punct început	X / Y	Punct sfârșit	X / Y	Lungime segment (** (m)
1	326.182,542 449.346,84	2	326.201,841 449.354,044	20.6
2	326.201,841 449.354,044	3	326.222,135 449.360,666	21.347
3	326.222,135 449.360,666	4	326.244,194 449.438,227	80.637
4	326.244,194 449.438,227	5	326.212,131 449.450,878	34.469
5	326.212,131 449.450,878	1	326.182,542 449.346,84	108.164

**** Lungimile segmentelor sunt determinate în planul de proiecție Stereo 70 și sunt rotunjite la 1 milimetru.**

***** Distanța dintre puncte este formată din segmente cumulate ce sunt mai mici decât valoarea 1 milimetru.**

**DATE DESPRE IMOBILUL NR. 1970**

Oficiul de Cadastru și Publicitate Imobiliară HUNEDOARA
Biroul de Cadastru și Publicitate Imobiliară Hateg

A. Partea I. Descrierea imobilului

TEREN Extravilan

Adresa: Jud. Hunedoara

Nr. Crt	Nr cadastral Nr. topografic	Suprafața* (mp)	Observații / Referințe
A1		Din acte: 6.700 Masurata: 4.067	Sector cadastral:2 Teren neimprejmuit;

B. Partea II. Proprietari și acte

Inscrieri privitoare la dreptul de proprietate și alte drepturi reale		Referințe
1 / 10/07/2023		
Act Administrativ nr. 91054/110, din 10/06/2003 emis de CJPSDPAT HUNEDOARA;		
B1	Intabulare, drept de PROPRIETATE, dobandit prin Reconstituire, cota actuala 1/1 1) ZGİRCEA SOFIA	A1

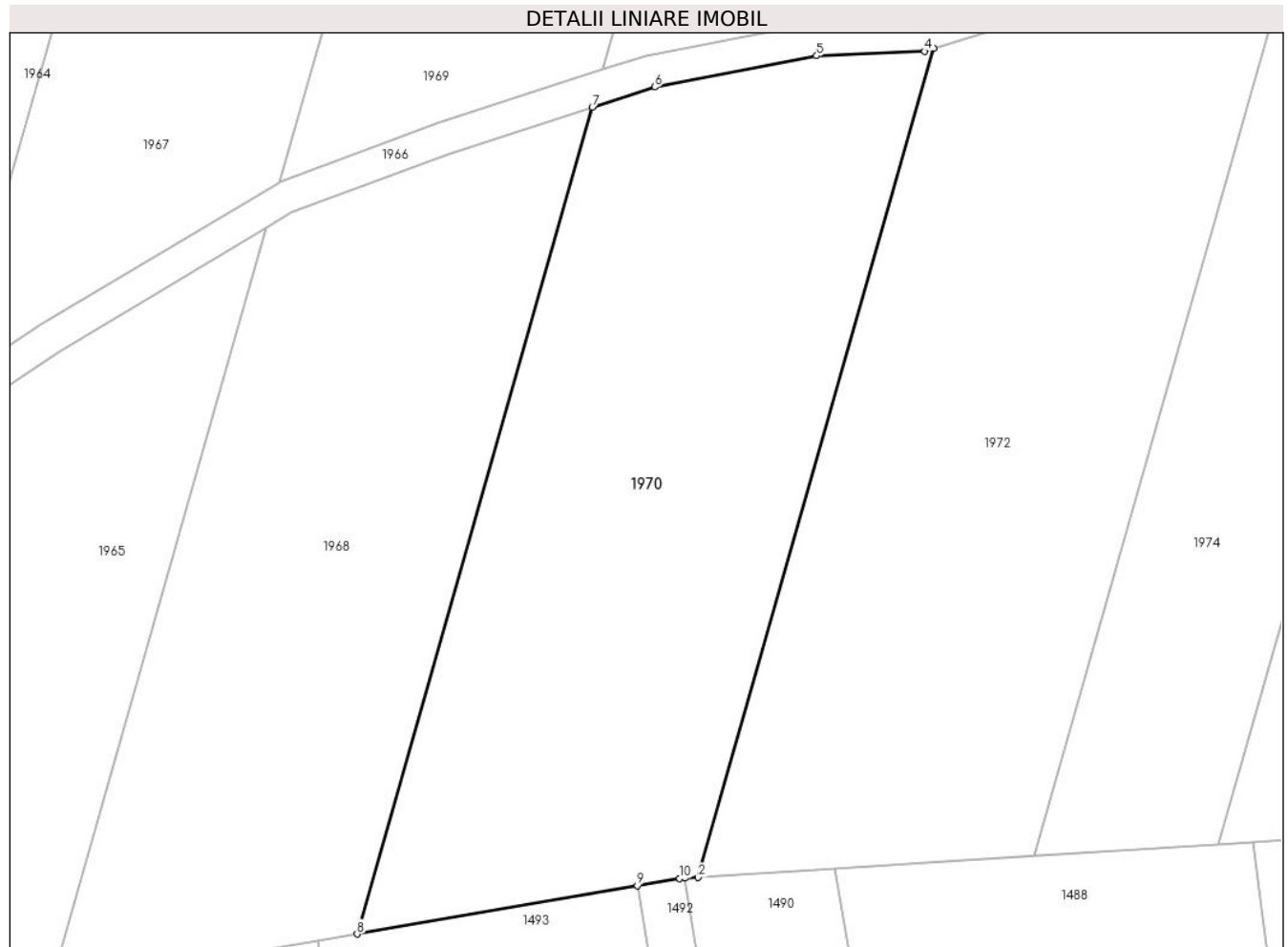
C. Partea III. SARCINI .

Inscrieri privind dezmembramintele dreptului de proprietate, drepturi reale de garanție și sarcini	Referințe
NU SUNT	

Teren

Nr cadastral	Suprafața (mp)*	Observații / Referințe
	Din acte: 6.700 Masurata: 4.067	

* Suprafața este determinată în planul de proiecție Stereo 70.



Date referitoare la teren

Crt	Categorie folosință	Intra vilan	Suprafața (mp)	Tarla	Parcelă	Nr. topo	Observații / Referințe
1	padure	NU	4.067	31	354/13	-	Imobile despărțit de drum , diferența de supafață se regăsește la ID 1971

Lungime Segmente

1) Valorile lungimilor segmentelor sunt obținute din proiecție în plan.

Punct început	X / Y	Punct sfârșit	X / Y	Lungime segment (** (m)
1	326.232,145 449.261,641	2	326.233,767 449.261,744	1.625
2	326.233,767 449.261,744	3	326.262,64 449.363,265	105.547
3	326.262,64 449.363,265	4	326.261,477 449.362,906	1.217
4	326.261,477 449.362,906	5	326.248,29 449.362,335	13.199
5	326.248,29 449.362,335	6	326.228,454 449.358,516	20.2

Punct început	X / Y	Punct sfârșit	X / Y	Lungime segment (** (m)
6	326.228,454 449.358,516	7	326.220,817 449.356,03	8.031
7	326.220,817 449.356,03	8	326.192,029 449.254,812	105.232
8	326.192,029 449.254,812	9	326.226,331 449.260,708	34.805
9	326.226,331 449.260,708	10	326.231,526 449.261,601	5.271
10	326.231,526 449.261,601	1	326.232,145 449.261,641	0.62

** Lungimile segmentelor sunt determinate în planul de proiecție Stereo 70 și sunt rotunjite la 1 milimetru.

*** Distanța dintre puncte este formată din segmente cumulate ce sunt mai mici decât valoarea 1 milimetru.

**DATE DESPRE IMOBILUL NR. 1971**

Oficiul de Cadastru și Publicitate Imobiliară HUNEDOARA
 Biroul de Cadastru și Publicitate Imobiliară Hateg

A. Partea I. Descrierea imobilului

TEREN Extravilan

Adresa: Jud. Hunedoara

Nr. Crt	Nr cadastral Nr. topografic	Suprafața* (mp)	Observații / Referințe
A1		Din acte: 6.700 Masurata: 2.633	Sector cadastral:2 Teren neimprejmuit;

B. Partea II. Proprietari și acte

Inscrieri privitoare la dreptul de proprietate și alte drepturi reale		Referințe
1 / 10/07/2023		
Act Administrativ nr. 91054/110, din 10/06/2003 emis de CJPSDPAT HUNEDOARA;		
B1	Intabulare, drept de PROPRIETATE, dobandit prin Reconstituire, cota actuala 1/1 1) ZGİRCEA SOFIA	A1

C. Partea III. SARCINI .

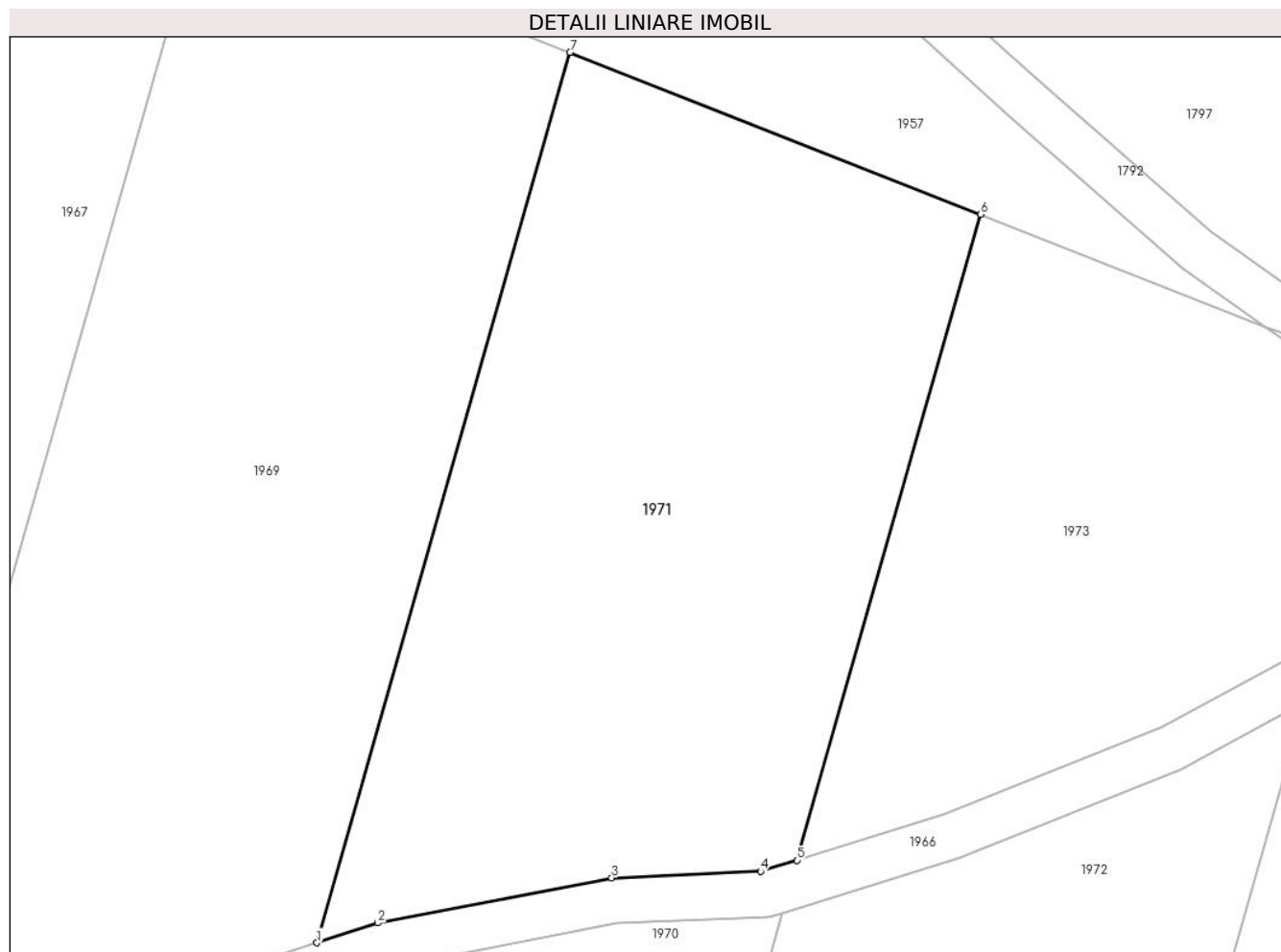
Inscrieri privind dezmembramintele dreptului de proprietate, drepturi reale de garanție și sarcini	Referințe
NU SUNT	

Anexa Nr. 1 La Partea I

Teren

Nr cadastral	Suprafața (mp)*	Observații / Referințe
	Din acte: 6.700 Masurata: 2.633	

* Suprafața este determinată în planul de proiecție Stereo 70.



Date referitoare la teren

Crt	Categorie folosință	Intravilan	Suprafața (mp)	Tarla	Parcelă	Nr. topo	Observații / Referințe
1	padure	NU	2.633	31	354/13	-	Imobile despărțit de drum , diferența de suprafață se regăsește la ID 1970

Lungime Segmente

1) Valorile lungimilor segmentelor sunt obținute din proiecție în plan.

Punct început	X / Y	Punct sfârșit	X / Y	Lungime segment (** (m)
1	326.222,135 449.360,666	2	326.227,453 449.362,397	5.593
2	326.227,453 449.362,397	3	326.247,822 449.366,319	20.743
3	326.247,822 449.366,319	4	326.260,789 449.366,88	12.979
4	326.260,789 449.366,88	5	326.263,945 449.367,856	3.303

Punct început	X / Y	Punct sfârşit	X / Y	Lungime segment (** (m)
5	326.263,945 449.367,856	6	326.279,947 449.424,12	58.495
6	326.279,947 449.424,12	7	326.244,194 449.438,227	38.435
7	326.244,194 449.438,227	1	326.222,135 449.360,666	80.637

** Lungimile segmentelor sunt determinate în planul de proiecţie Stereo 70 şi sunt rotunjite la 1 milimetru.

*** Distanţa dintre puncte este formată din segmente cumulate ce sunt mai mici decât valoarea 1 milimetru.

**DATE DESPRE IMOBILUL NR. 1972**

Oficiul de Cadastru și Publicitate Imobiliară HUNEDOARA
Biroul de Cadastru și Publicitate Imobiliară Hateg

A. Partea I. Descrierea imobilului

TEREN Extravilan

Adresa: Jud. Hunedoara

Nr. Crt	Nr cadastral Nr. topografic	Suprafața* (mp)	Observații / Referințe
A1		Din acte: 6.000 Masurata: 4.373	Sector cadastral:2 Teren neimprejmuit;

B. Partea II. Proprietari și acte

Inscrieri privitoare la dreptul de proprietate și alte drepturi reale		Referințe
1 / 10/07/2023		
Act Administrativ nr. 91054/129, din 11/06/2003 emis de CJPSDPAT HUNEDOARA;		
B1	Intabulare, drept de PROPRIETATE, dobandit prin Reconstituire, cota actuala 1/1 1) ARDELEAN IOANA	A1

C. Partea III. SARCINI .

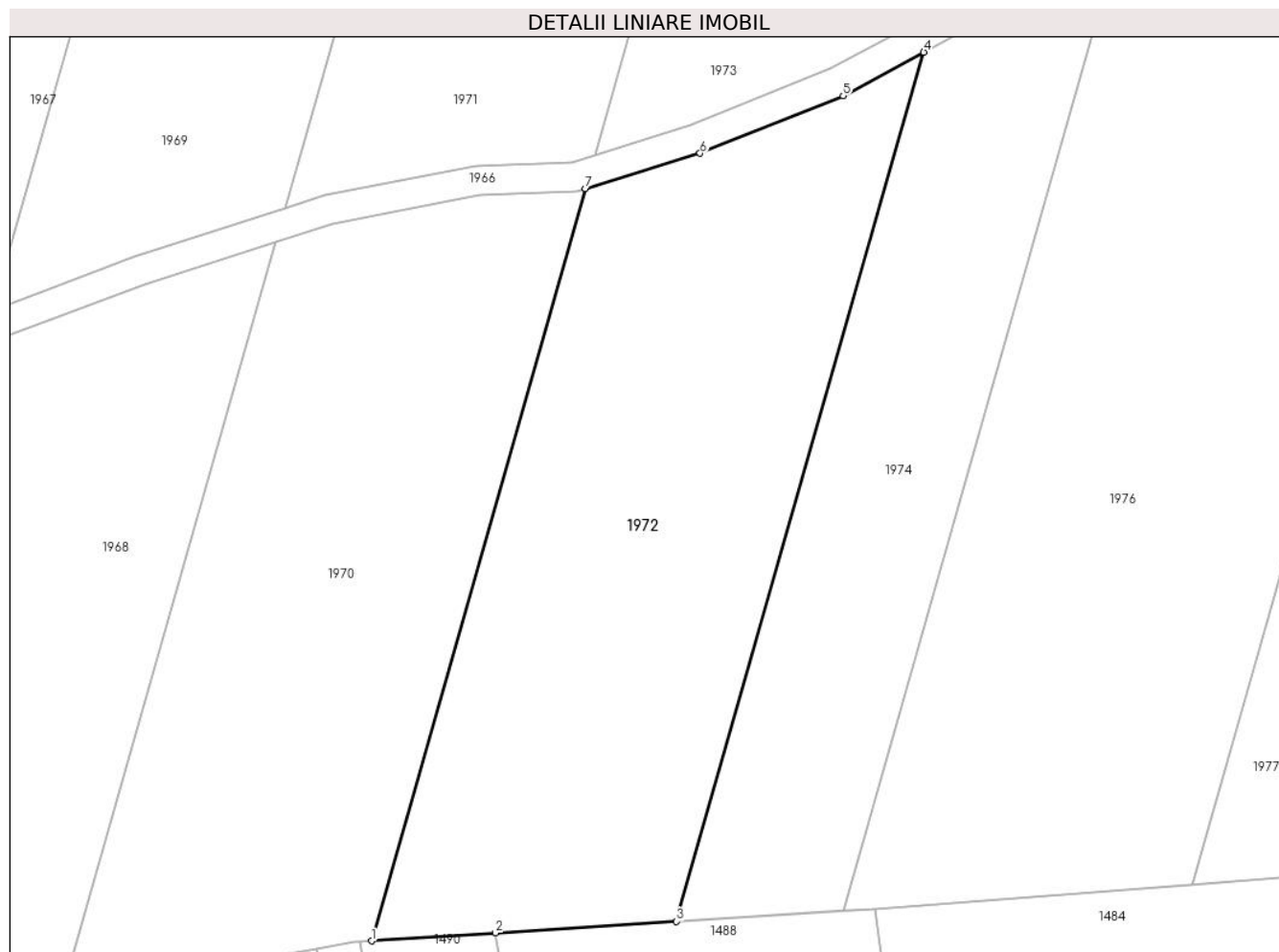
Inscrieri privind dezmembramintele dreptului de proprietate, drepturi reale de garanție și sarcini	Referințe
NU SUNT	

Anexa Nr. 1 La Partea I

Teren

Nr cadastral	Suprafața (mp)*	Observații / Referințe
	Din acte: 6.000 Masurata: 4.373	

* Suprafața este determinată în planul de proiecție Stereo 70.



Date referitoare la teren

Crt	Categorie folosință	Intravilan	Suprafața (mp)	Tarla	Parcelă	Nr. topo	Observații / Referințe
1	padure	NU	4.373	31	354/12	-	Imobile despărțit de drum , diferența de supafață se regăsește la ID 1973

Lungime Segmente

1) Valorile lungimilor segmentelor sunt obținute din proiecție în plan.

Punct început	X / Y	Punct sfârșit	X / Y	Lungime segment (** (m)
1	326.233,767 449.261,744	2	326.250,498 449.262,81	16.765
2	326.250,498 449.262,81	3	326.274,913 449.264,367	24.465
3	326.274,913 449.264,367	4	326.308,276 449.381,674	121.959
4	326.308,276 449.381,674	5	326.297,401 449.375,801	12.36
5	326.297,401 449.375,801	6	326.278,1 449.368,047	20.8

Punct început	X / Y	Punct sfârșit	X / Y	Lungime segment (** (m)
6	326.278,1 449.368,047	7	326.262,64 449.363,265	16.183
7	326.262,64 449.363,265	1	326.233,767 449.261,744	105.547

** Lungimile segmentelor sunt determinate în planul de proiecție Stereo 70 și sunt rotunjite la 1 milimetru.

*** Distanța dintre puncte este formată din segmente cumulate ce sunt mai mici decât valoarea 1 milimetru.

**DATE DESPRE IMOBILUL NR. 1973**

Oficiul de Cadastru și Publicitate Imobiliară HUNEDOARA
Biroul de Cadastru și Publicitate Imobiliară Hateg

A. Partea I. Descrierea imobilului

TEREN Extravilan

Adresa: Jud. Hunedoara

Nr. Crt	Nr cadastral Nr. topografic	Suprafața* (mp)	Observații / Referințe
A1		Din acte: 6.000 Masurata: 1.627	Sector cadastral:2 Teren neimprejmuit;

B. Partea II. Proprietari și acte

Inscrieri privitoare la dreptul de proprietate și alte drepturi reale		Referințe
1 / 10/07/2023		
Act Administrativ nr. 91054/129, din 11/06/2003 emis de CJPSDPAT HUNEDOARA;		
B1	Intabulare, drept de PROPRIETATE, dobandit prin Reconstituire, cota actuala 1/1 1) ARDELEAN IOANA	A1

C. Partea III. SARCINI .

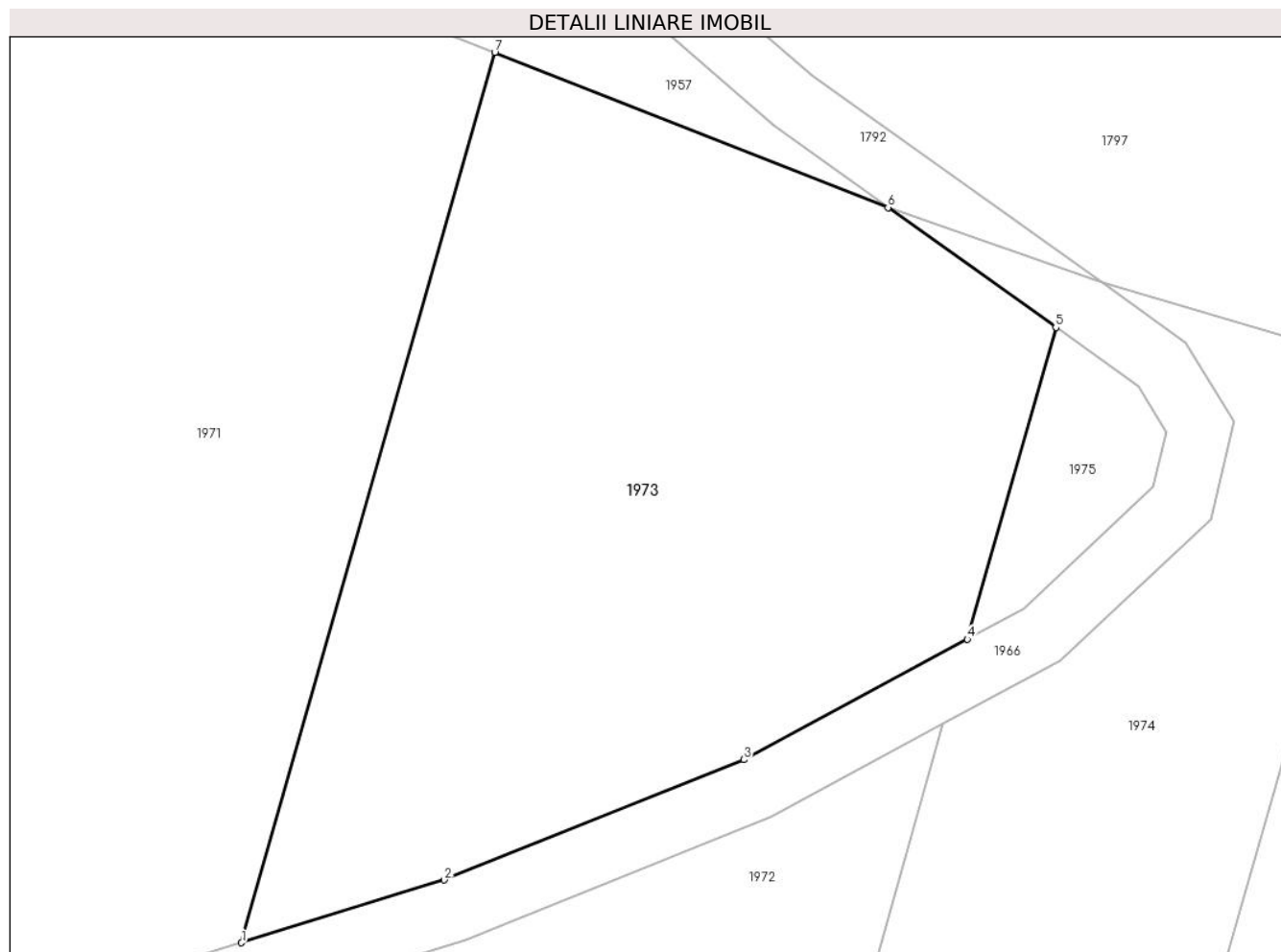
Inscrieri privind dezmembramintele dreptului de proprietate, drepturi reale de garanție și sarcini	Referințe
NU SUNT	

Anexa Nr. 1 La Partea I

Teren

Nr cadastral	Suprafața (mp)*	Observații / Referințe
	Din acte: 6.000 Masurata: 1.627	

* Suprafața este determinată în planul de proiecție Stereo 70.



Date referitoare la teren

Crt	Categorie folosință	Intra vilan	Suprafața (mp)	Tarla	Parcelă	Nr. topo	Observații / Referințe
1	padure	NU	1.627	31	354/12	-	Imobile despărțit de drum , diferența de supafață se regăsește la ID 1972

Lungime Segmente

1) Valorile lungimilor segmentelor sunt obținute din proiecție în plan.

Punct început	X / Y	Punct sfârșit	X / Y	Lungime segment (** (m)
1	326.263,945 449.367,856	2	326.276,762 449.371,819	13.416
2	326.276,762 449.371,819	3	326.295,699 449.379,428	20.408
3	326.295,699 449.379,428	4	326.309,803 449.387,045	16.029
4	326.309,803 449.387,045	5	326.315,405 449.406,74	20.476
5	326.315,405 449.406,74	6	326.304,799 449.414,315	13.033

Punct început	X / Y	Punct sfârşit	X / Y	Lungime segment (** (m)
6	326.304,799 449.414,315	7	326.279,947 449.424,12	26.716
7	326.279,947 449.424,12	1	326.263,945 449.367,856	58.495

** Lungimile segmentelor sunt determinate în planul de proiecţie Stereo 70 şi sunt rotunjite la 1 milimetru.

*** Distanţa dintre puncte este formată din segmente cumulate ce sunt mai mici decât valoarea 1 milimetru.

**DATE DESPRE IMOBILUL NR. 1974**

Oficiul de Cadastru și Publicitate Imobiliară HUNEDOARA
Biroul de Cadastru și Publicitate Imobiliară Hateg

A. Partea I. Descrierea imobilului

TEREN Extravilan

Adresa: Jud. Hunedoara

Nr. Crt	Nr cadastral Nr. topografic	Suprafața* (mp)	Observații / Referințe
A1		Din acte: 3.000 Masurata: 2.886	Sector cadastral:2 Teren neimprejmuit;

B. Partea II. Proprietari și acte

Inscrieri privitoare la dreptul de proprietate și alte drepturi reale		Referințe
1 / 10/07/2023		
Act Administrativ nr. 91054/128, din 11/06/2003 emis de CJPSDPAT HUNEDOARA;		
B1	Intabulare, drept de PROPRIETATE, dobandit prin Reconstituire, cota actuala 1/1 1) MITULESCU MIHUT DEFUNCT:Da	A1

C. Partea III. SARCINI .

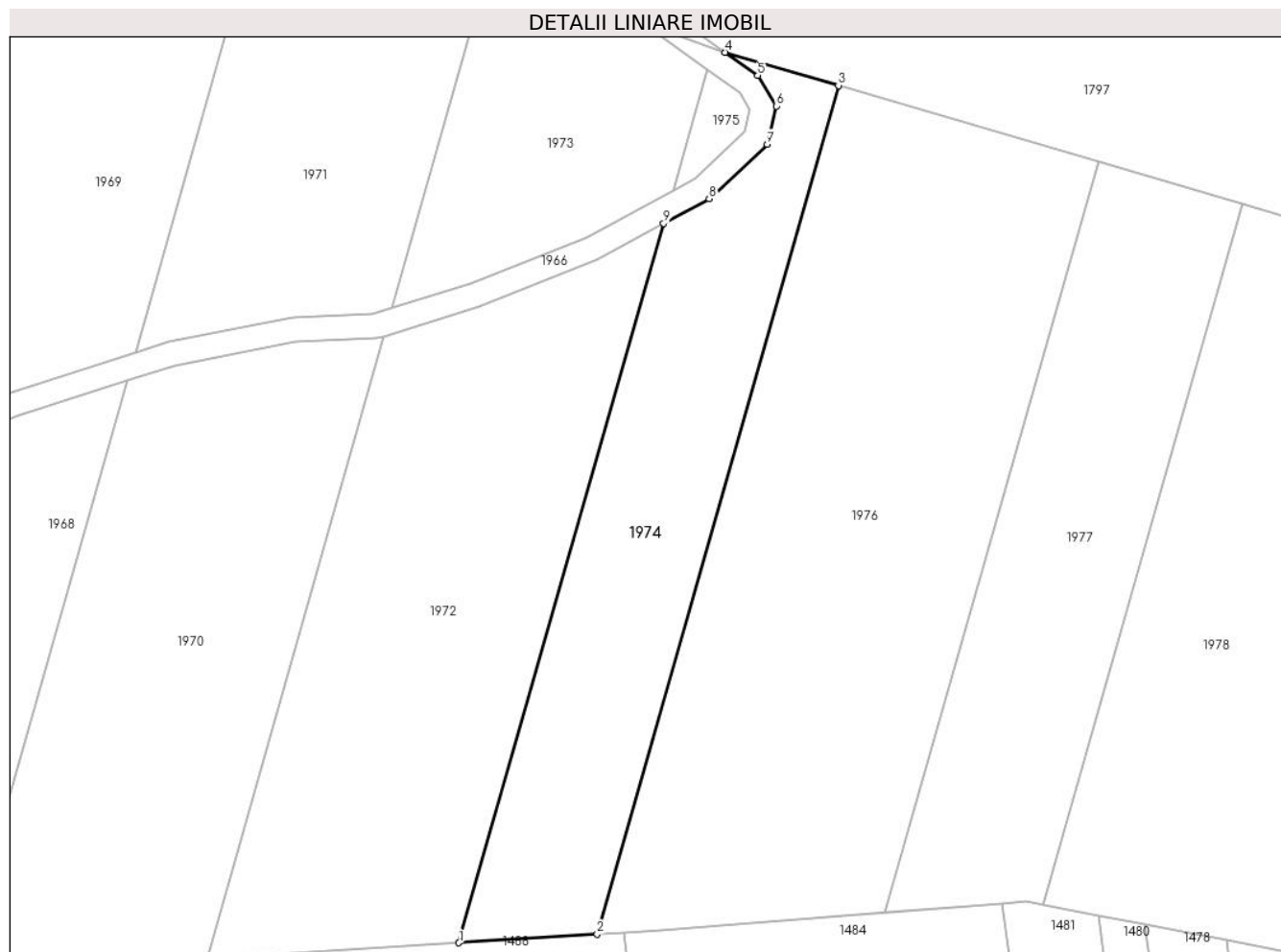
Inscrieri privind dezmembramintele dreptului de proprietate, drepturi reale de garanție și sarcini	Referințe
NU SUNT	

Anexa Nr. 1 La Partea I

Teren

Nr cadastral	Suprafața (mp)*	Observații / Referințe
	Din acte: 3.000 Masurata: 2.886	

* Suprafața este determinată în planul de proiecție Stereo 70.



Date referitoare la teren

Crt	Categorie folosință	Intra vilan	Suprafața (mp)	Tarla	Parcelă	Nr. topo	Observații / Referințe
1	padure	NU	2.886	31	354/11	-	Imobile despărțit de drum , diferența de supafață se regăsește la ID 1975

Lungime Segmente

1) Valorile lungimilor segmentelor sunt obținute din proiecție în plan.

Punct început	X / Y	Punct sfârșit	X / Y	Lungime segment (** (m)
1	326.274,913 449.264,367	2	326.297,434 449.265,802	22.567
2	326.297,434 449.265,802	3	326.336,78 449.404,15	143.834
3	326.336,78 449.404,15	4	326.318,351 449.409,551	19.204
4	326.318,351 449.409,551	5	326.323,641 449.405,773	6.501
5	326.323,641 449.405,773	6	326.326,642 449.400,81	5.8

Punct început	X / Y	Punct sfârşit	X / Y	Lungime segment (** (m)
6	326.326,642 449.400,81	7	326.325,184 449.394,579	6.399
7	326.325,184 449.394,579	8	326.315,703 449.385,684	13.0
8	326.315,703 449.385,684	9	326.308,276 449.381,674	8.44
9	326.308,276 449.381,674	1	326.274,913 449.264,367	121.959

** Lungimile segmentelor sunt determinate în planul de proiecție Stereo 70 și sunt rotunjite la 1 milimetru.

*** Distanța dintre puncte este formată din segmente cumulate ce sunt mai mici decât valoarea 1 milimetru.

**DATE DESPRE IMOBILUL NR. 1975**

Oficiul de Cadastru și Publicitate Imobiliară HUNEDOARA
Biroul de Cadastru și Publicitate Imobiliară Hateg

A. Partea I. Descrierea imobilului

TEREN Extravilan

Adresa: Jud. Hunedoara

Nr. Crt	Nr cadastral Nr. topografic	Suprafața* (mp)	Observații / Referințe
A1		Din acte: 3.000 Masurata: 114	Sector cadastral:2 Teren neimprejmuit;

B. Partea II. Proprietari și acte

Inscrieri privitoare la dreptul de proprietate și alte drepturi reale		Referințe
1 / 10/07/2023		
Act Administrativ nr. 91054/128, din 11/06/2003 emis de CJPSDPAT HUNEDOARA;		
B1	Intabulare, drept de PROPRIETATE, dobandit prin Reconstituire, cota actuala 1/1 1) MITULESCU MIHUT DEFUNCT:Da	A1

C. Partea III. SARCINI .

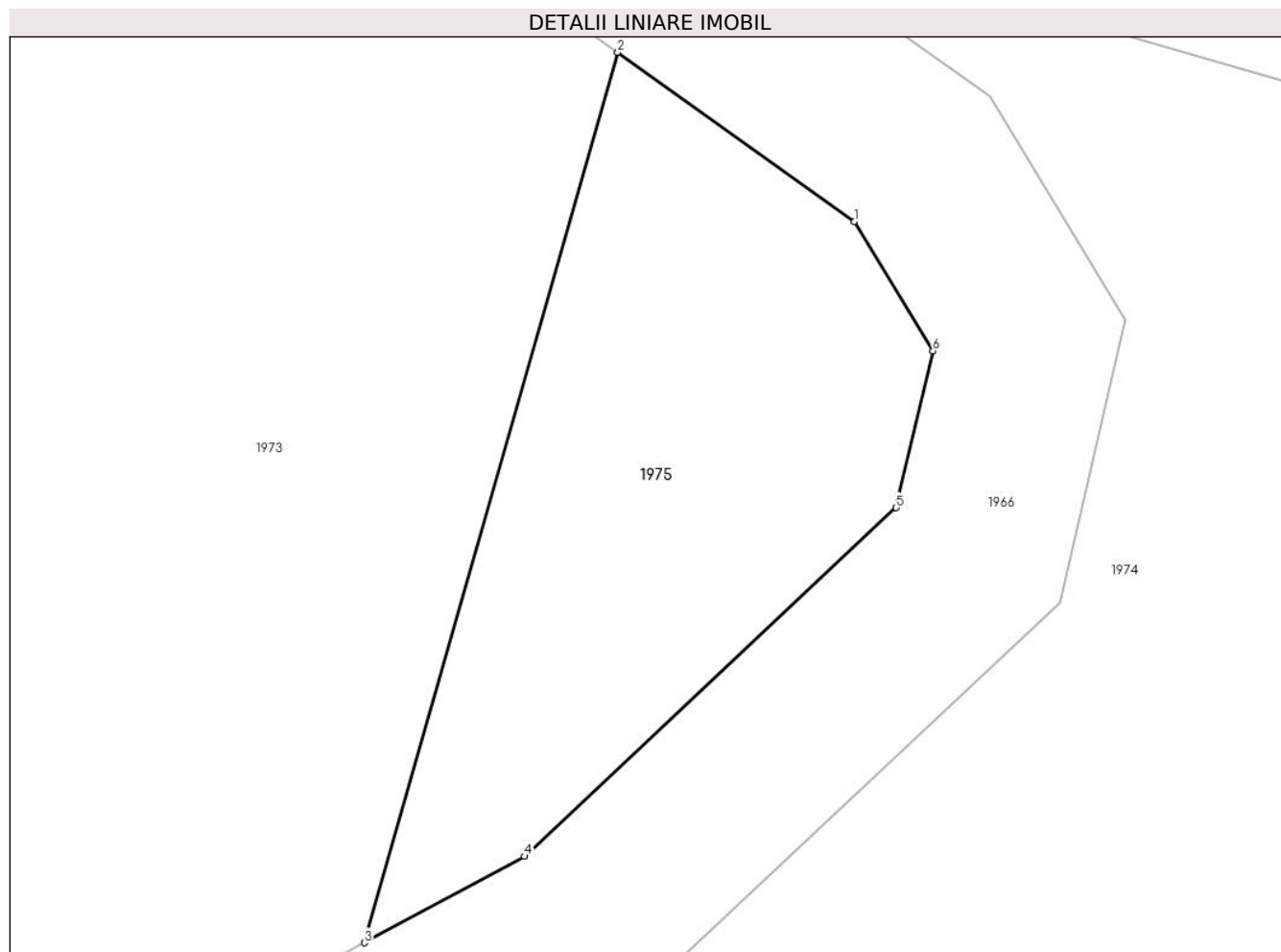
Inscrieri privind dezmembramintele dreptului de proprietate, drepturi reale de garanție și sarcini	Referințe
NU SUNT	

Anexa Nr. 1 La Partea I

Teren

Nr cadastral	Suprafața (mp)*	Observații / Referințe
	Din acte: 3.000 Masurata: 114	

* Suprafața este determinată în planul de proiecție Stereo 70.



Date referitoare la teren

Crt	Categorie folosință	Intra vilan	Suprafața (mp)	Tarla	Parcelă	Nr. topo	Observații / Referințe
1	padure	NU	114	31	354/11	-	Imobile despărțit de drum , diferența de supafață se regăsește la ID 1974

Lungime Segmente

1) Valorile lungimilor segmentelor sunt obținute din proiecție în plan.

Punct început	X / Y	Punct sfârșit	X / Y	Lungime segment (** (m)
1	326.320,645 449.402,998	2	326.315,405 449.406,74	6.439
2	326.315,405 449.406,74	3	326.309,803 449.387,045	20.476
3	326.309,803 449.387,045	4	326.313,345 449.388,957	4.025
4	326.313,345 449.388,957	5	326.321,565 449.396,668	11.271
5	326.321,565 449.396,668	6	326.322,376 449.400,135	3.561

Punct început	X / Y	Punct sfârşit	X / Y	Lungime segment (** (m)
6	326.322,376 449.400,135	1	326.320,645 449.402,998	3.346

** Lungimile segmentelor sunt determinate în planul de proiecţie Stereo 70 şi sunt rotunjite la 1 milimetru.

*** Distanţa dintre puncte este formată din segmente cumulate ce sunt mai mici decât valoarea 1 milimetru.

**DATE DESPRE IMOBILUL NR. 1976**

Oficiul de Cadastru și Publicitate Imobiliară HUNEDOARA
Biroul de Cadastru și Publicitate Imobiliară Hateg

A. Partea I. Descrierea imobilului

TEREN Extravilan

Adresa: Jud. Hunedoara

Nr. Crt	Nr cadastral Nr. topografic	Suprafața* (mp)	Observații / Referințe
A1		6.000	Sector cadastral:2 Teren neimprejmuit;

B. Partea II. Proprietari și acte

Inscrieri privitoare la dreptul de proprietate și alte drepturi reale		Referințe
1 / 10/07/2023		
Act Administrativ nr. 91054/126, din 10/06/2003 emis de CJPSDPAT HUNEDOARA;		
B1	Intabulare, drept de PROPRIETATE, dobandit prin Reconstituire, cota actuala 1/1 1) ARMIONI SOFIA DEFUNCT:Da 2) TOTESTEAN MARIOARA	A1

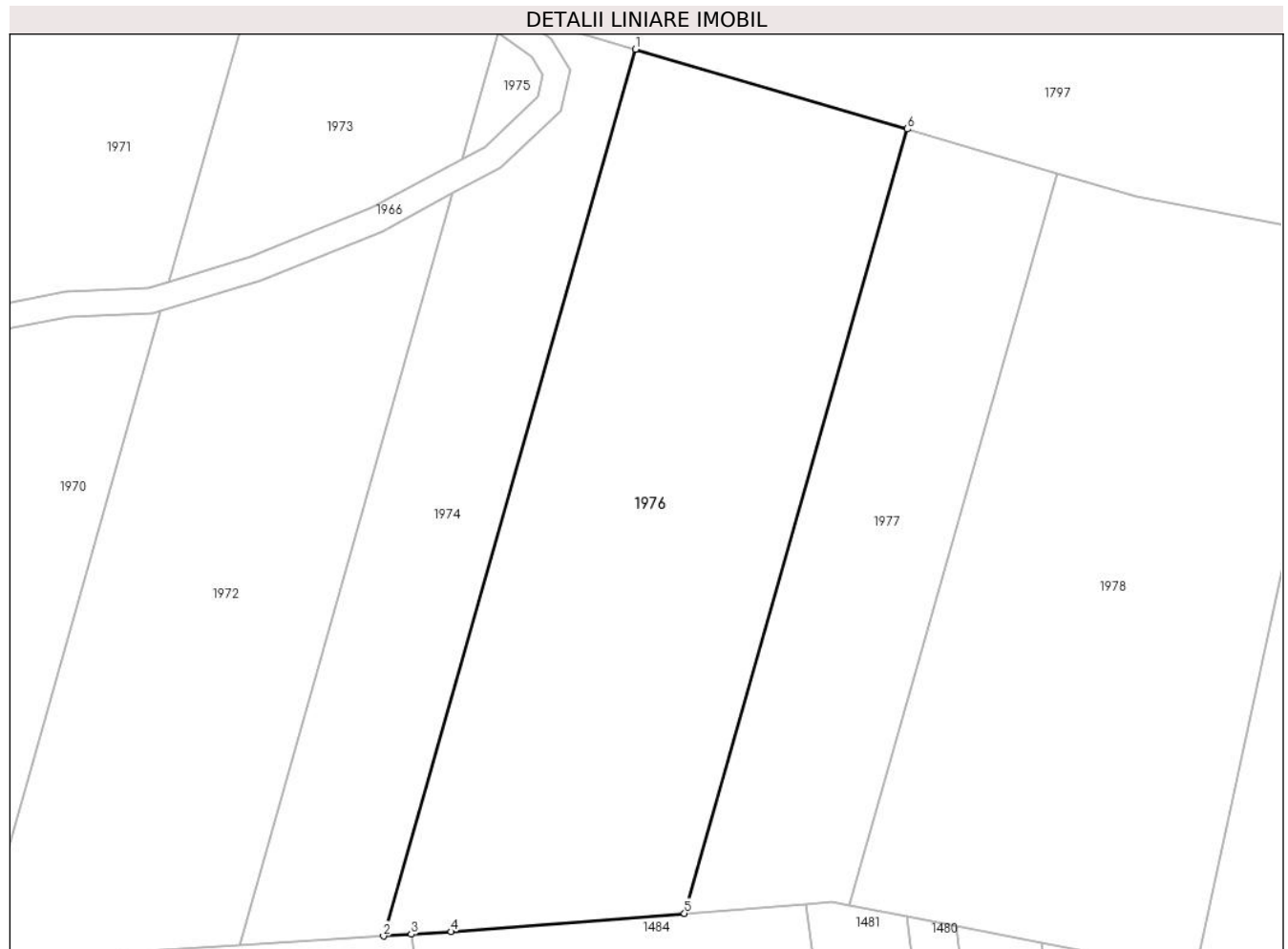
C. Partea III. SARCINI .

Inscrieri privind dezmembramintele dreptului de proprietate, drepturi reale de garanție și sarcini	Referințe
NU SUNT	

Teren

Nr cadastral	Suprafața (mp)*	Observații / Referințe
	6.000	

* Suprafața este determinată în planul de proiecție Stereo 70.



Date referitoare la teren

Crt	Categorie folosință	Intravilan	Suprafața (mp)	Tarla	Parcelă	Nr. topo	Observații / Referințe
1	padure	NU	6.000	31	354/10	-	

Lungime Segmente

1) Valorile lungimilor segmentelor sunt obținute din proiecție în plan.

Punct început	X / Y	Punct sfârșit	X / Y	Lungime segment (** (m)
1	326.336,78 449.404,15	2	326.297,434 449.265,802	143.834
2	326.297,434 449.265,802	3	326.301,753 449.266,078	4.328
3	326.301,753 449.266,078	4	326.307,989 449.266,475	6.249
4	326.307,989 449.266,475	5	326.344,438 449.269,322	36.56
5	326.344,438 449.269,322	6	326.379,244 449.391,706	127.237

Punct început	X / Y	Punct sfârşit	X / Y	Lungime segment (** (m)
6	326.379,244 449.391,706	1	326.336,78 449.404,15	44.25

** Lungimile segmentelor sunt determinate în planul de proiecţie Stereo 70 şi sunt rotunjite la 1 milimetru.

*** Distanţa dintre puncte este formată din segmente cumulate ce sunt mai mici decât valoarea 1 milimetru.

**DATE DESPRE IMOBILUL NR. 1977**

Oficiul de Cadastru și Publicitate Imobiliară HUNEDOARA
Biroul de Cadastru și Publicitate Imobiliară Hateg

A. Partea I. Descrierea imobilului

TEREN Extravilan

Adresa: Jud. Hunedoara

Nr. Crt	Nr cadastral Nr. topografic	Suprafața* (mp)	Observații / Referințe
A1		3.000	Sector cadastral:2 Teren neimprejmuit;

B. Partea II. Proprietari și acte

Inscrieri privitoare la dreptul de proprietate și alte drepturi reale		Referințe
1 / 10/07/2023		
Act Administrativ nr. 91054/107, din 10/06/2003 emis de CJPSDPAT HUNEDOARA;		
B1	Intabulare, drept de PROPRIETATE, dobandit prin Reconstituire, cota actuala 1/1 1) MITULESCU MIHAIU	A1

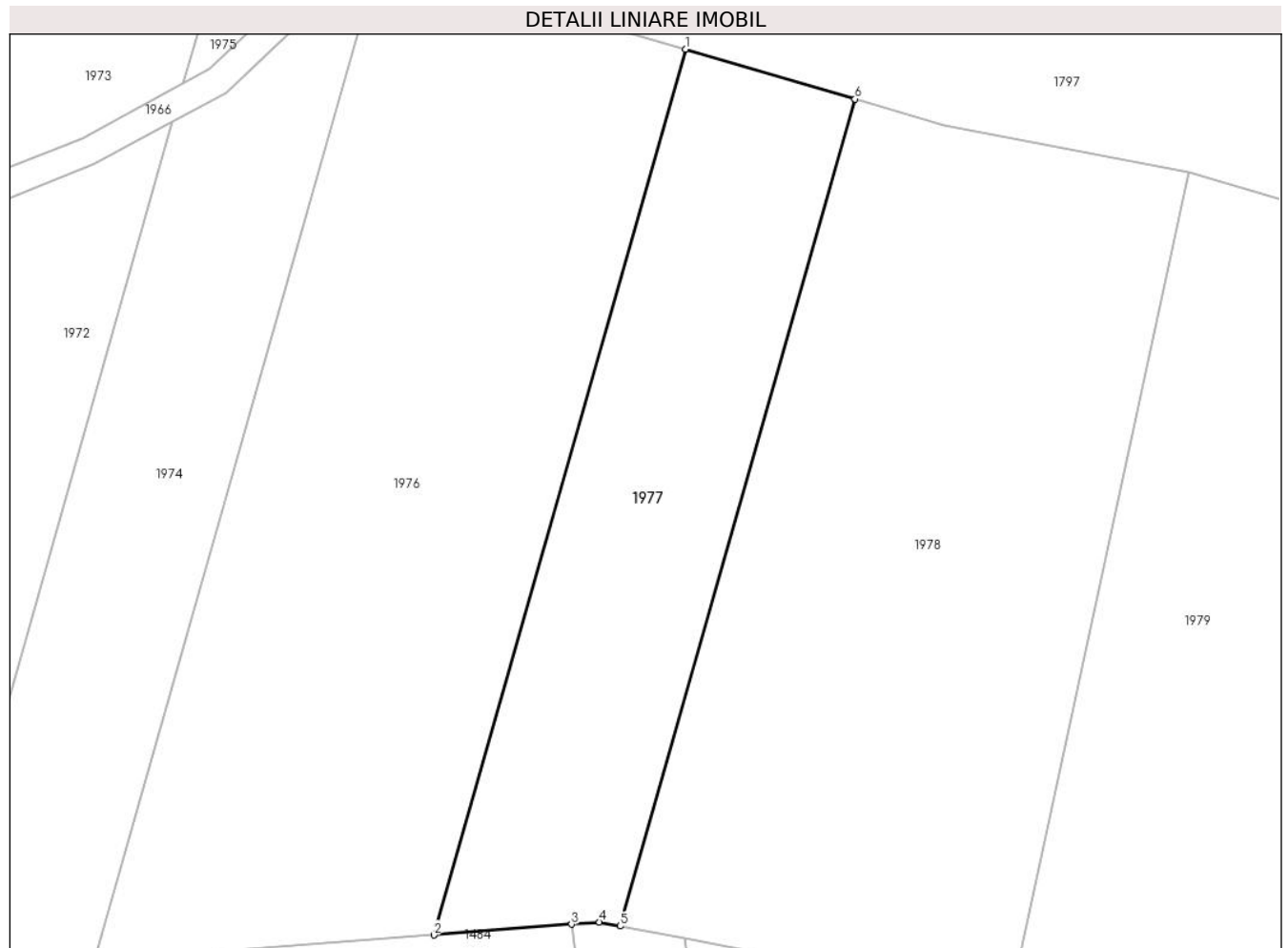
C. Partea III. SARCINI .

Inscrieri privind dezmembramintele dreptului de proprietate, drepturi reale de garanție și sarcini	Referințe
NU SUNT	

Teren

Nr cadastral	Suprafața (mp)*	Observații / Referințe
	3.000	

* Suprafața este determinată în planul de proiecție Stereo 70.



Date referitoare la teren

Crt	Categorie folosință	Intra vilan	Suprafața (mp)	Tarla	Parcelă	Nr. topo	Observații / Referințe
1	padure	NU	3.000	31	354/9	-	

Lungime Segmente

1) Valorile lungimilor segmentelor sunt obținute din proiecție în plan.

Punct început	X / Y	Punct sfârșit	X / Y	Lungime segment (** (m)
1	326.379,244 449.391,706	2	326.344,438 449.269,322	127.237
2	326.344,438 449.269,322	3	326.363,487 449.270,81	19.107
3	326.363,487 449.270,81	4	326.367,348 449.271,112	3.873
4	326.367,348 449.271,112	5	326.370,217 449.270,554	2.923
5	326.370,217 449.270,554	6	326.402,717 449.384,827	118.805

Punct început	X / Y	Punct sfârşit	X / Y	Lungime segment (** (m)
6	326.402,717 449.384,827	1	326.379,244 449.391,706	24.46

** Lungimile segmentelor sunt determinate în planul de proiecţie Stereo 70 şi sunt rotunjite la 1 milimetru.

*** Distanţa dintre puncte este formată din segmente cumulate ce sunt mai mici decât valoarea 1 milimetru.

**DATE DESPRE IMOBILUL NR. 1978**

Oficiul de Cadastru și Publicitate Imobiliară HUNEDOARA
Biroul de Cadastru și Publicitate Imobiliară Hateg

A. Partea I. Descrierea imobilului

TEREN Extravilan

Adresa: Jud. Hunedoara

Nr. Crt	Nr cadastral Nr. topografic	Suprafața* (mp)	Observații / Referințe
A1		6.000	Sector cadastral:2 Teren neimprejmuit;

B. Partea II. Proprietari și acte

Inscrieri privitoare la dreptul de proprietate și alte drepturi reale	Referințe
1 / 10/07/2023	
Act Administrativ nr. 91054/106, din 10/06/2003 emis de CJPSDPAT HUNEDOARA;	
B1	A1
Intabulare, drept de PROPRIETATE, dobandit prin Reconstituire, cota actuala 1/1 1) MITULESCU ANA	

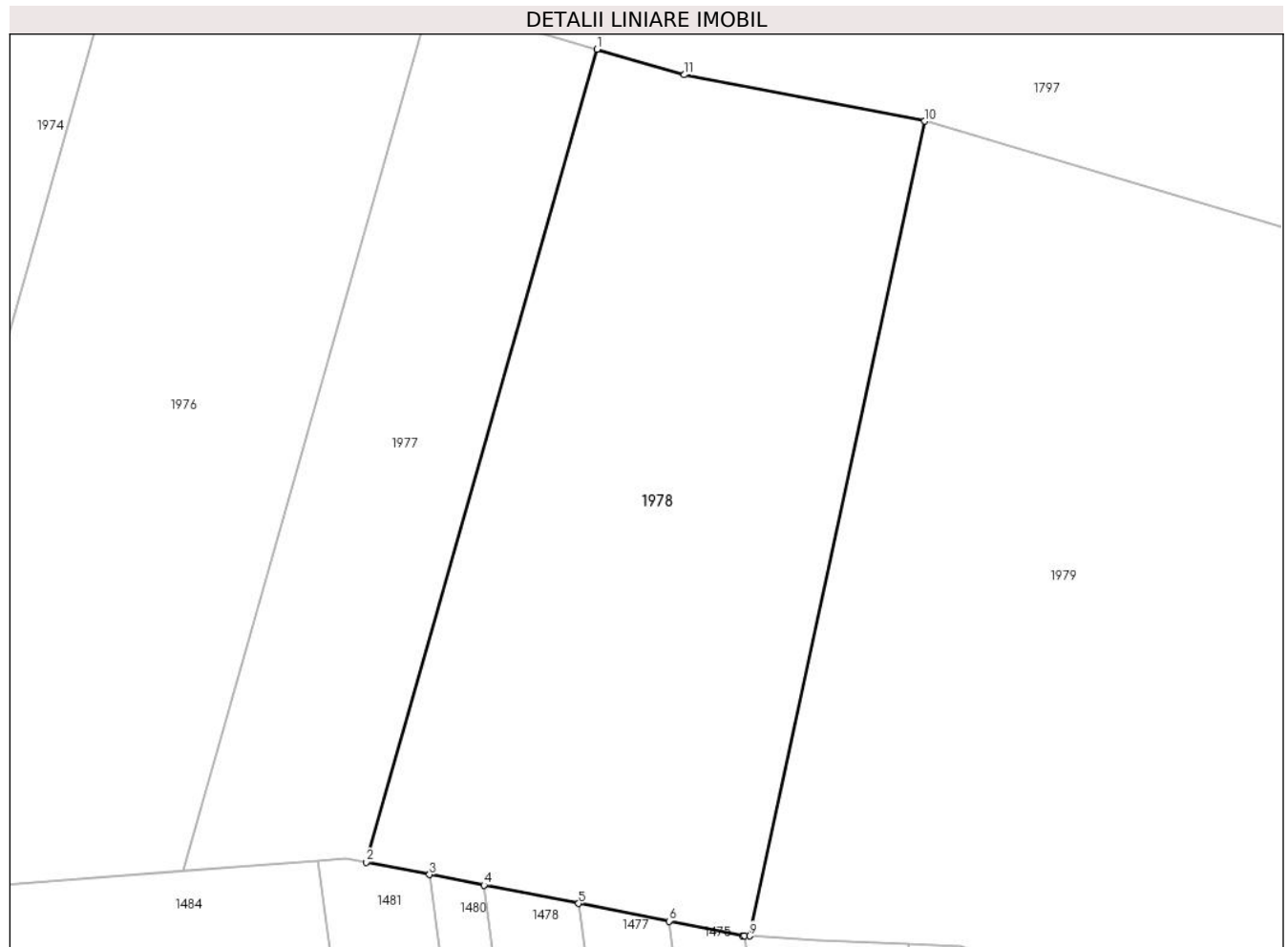
C. Partea III. SARCINI .

Inscrieri privind dezmembramintele dreptului de proprietate, drepturi reale de garanție și sarcini	Referințe
NU SUNT	

Teren

Nr cadastral	Suprafaţa (mp)*	Observații / Referințe
	6.000	

* Suprafața este determinată în planul de proiecție Stereo 70.



Date referitoare la teren

Crt	Categorie folosință	Intravilan	Suprafața (mp)	Tarla	Parcelă	Nr. topo	Observații / Referințe
1	padure	NU	6.000	31	354/8	-	

Lungime Segmente

1) Valorile lungimilor segmentelor sunt obținute din proiecție în plan.

Punct început	X / Y	Punct sfârșit	X / Y	Lungime segment (** (m)
1	326.402,717 449.384,827	2	326.370,217 449.270,554	118.805
2	326.370,217 449.270,554	3	326.379,152 449.268,816	9.102
3	326.379,152 449.268,816	4	326.386,807 449.267,327	7.798
4	326.386,807 449.267,327	5	326.400,11 449.264,74	13.552
5	326.400,11 449.264,74	6	326.412,83 449.262,266	12.958

Punct început	X / Y	Punct sfârşit	X / Y	Lungime segment (** (m)
6	326.412,83 449.262,266	7	326.423,199 449.260,25	10.563
7	326.423,199 449.260,25	8	326.423,446 449.260,236	0.247
8	326.423,446 449.260,236	9	326.424,193 449.260,193	0.748
9	326.424,193 449.260,193	10	326.448,827 449.374,719	117.145
10	326.448,827 449.374,719	11	326.414,99 449.381,231	34.458
11	326.414,99 449.381,231	1	326.402,717 449.384,827	12.789

** Lungimile segmentelor sunt determinate în planul de proiecție Stereo 70 și sunt rotunjite la 1 milimetru.

*** Distanța dintre puncte este formată din segmente cumulate ce sunt mai mici decât valoarea 1 milimetru.

**DATE DESPRE IMOBILUL NR. 1979**

Oficiul de Cadastru și Publicitate Imobiliară HUNEDOARA
Biroul de Cadastru și Publicitate Imobiliară Hateg

A. Partea I. Descrierea imobilului

TEREN Extravilan

Adresa: Jud. Hunedoara

Nr. Crt	Nr cadastral Nr. topografic	Suprafața* (mp)	Observații / Referințe
A1		24.000	Sector cadastral:2 Teren neimprejmuit;

B. Partea II. Proprietari și acte

Inscrieri privitoare la dreptul de proprietate și alte drepturi reale	Referințe
1 / 10/07/2023	
Act Administrativ nr. 91054/39, din 25/09/2002 emis de CJPSDPAT HUNEDOARA;	
B1	A1
Intabulare, drept de PROPRIETATE, dobandit prin Reconstituire, cota actuala 1/1 1) IJECONI EVA	

C. Partea III. SARCINI .

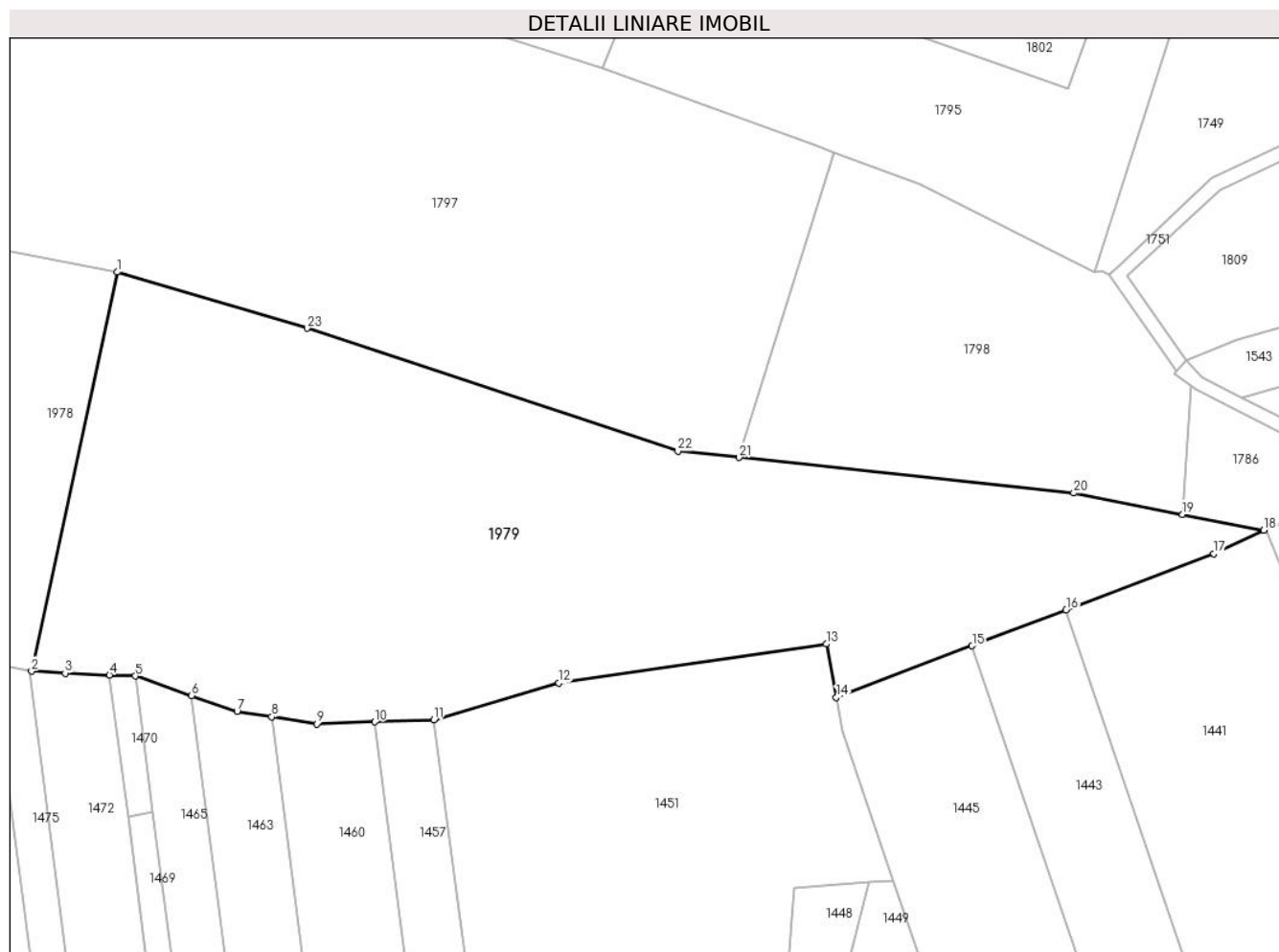
Inscrieri privind dezmembramintele dreptului de proprietate, drepturi reale de garanție și sarcini	Referințe
NU SUNT	

Anexa Nr. 1 La Partea I

Teren

Nr cadastral	Suprafața (mp)*	Observații / Referințe
	24.000	

* Suprafața este determinată în planul de proiecție Stereo 70.



Date referitoare la teren

Crt	Categorie folosință	Intra vilan	Suprafața (mp)	Tarla	Parcelă	Nr. topo	Observații / Referințe
1	padure	NU	24.000	31	354/7	-	

Lungime Segmente

1) Valorile lungimilor segmentelor sunt obținute din proiecție în plan.

Punct început	X / Y	Punct sfârșit	X / Y	Lungime segment (** (m)
1	326.448,827 449.374,719	2	326.424,193 449.260,193	117.145
3	326.433,845 449.259,646	4	326.446,539 449.259,12	12.705
5	326.453,952 449.258,813	6	326.470,116 449.253,244	17.096
7	326.483,204 449.248,735	8	326.493,127 449.247,143	10.05
9	326.506,043 449.245,07	10	326.522,675 449.245,673	16.643

Punct început	X / Y	Punct sfârșit	X / Y	Lungime segment (** (m)
2	326.424,193 449.260,193	3	326.433,845 449.259,646	9.667
4	326.446,539 449.259,12	5	326.453,952 449.258,813	7.419
6	326.470,116 449.253,244	7	326.483,204 449.248,735	13.843
8	326.493,127 449.247,143	9	326.506,043 449.245,07	13.081
10	326.522,675 449.245,673	11	326.539,666 449.246,289	17.002

Punct început	X / Y	Punct sfârşit	X / Y	Lungime segment (** (m)
11	326.539,666 449.246,289	12	326.575,562 449.256,777	37.397
13	326.652,41 449.267,993	14	326.655,296 449.252,64	15.622
15	326.694,242 449.267,486	16	326.721,282 449.277,794	28.938
17	326.763,659 449.293,949	18	326.778,001 449.300,623	15.819
19	326.754,691 449.305,19	20	326.723,447 449.311,313	31.838
21	326.627,366 449.321,508	22	326.609,809 449.323,371	17.656
23	326.503,299 449.358,62	1	326.448,827 449.374,719	56.801

Punct început	X / Y	Punct sfârşit	X / Y	Lungime segment (** (m)
12	326.575,562 449.256,777	13	326.652,41 449.267,993	77.662
14	326.655,296 449.252,64	15	326.694,242 449.267,486	41.68
16	326.721,282 449.277,794	17	326.763,659 449.293,949	45.352
18	326.778,001 449.300,623	19	326.754,691 449.305,19	23.753
20	326.723,447 449.311,313	21	326.627,366 449.321,508	96.62
22	326.609,809 449.323,371	23	326.503,299 449.358,62	112.191

** Lungimile segmentelor sunt determinate în planul de proiecție Stereo 70 și sunt rotunjite la 1 milimetru.

*** Distanța dintre puncte este formată din segmente cumulate ce sunt mai mici decât valoarea 1 milimetru.

**DATE DESPRE IMOBILUL NR. 1980**

Oficiul de Cadastru și Publicitate Imobiliară HUNEDOARA
Biroul de Cadastru și Publicitate Imobiliară Hateg

A. Partea I. Descrierea imobilului

TEREN Extravilan

Adresa: Jud. Hunedoara

Nr. Crt	Nr cadastral Nr. topografic	Suprafața* (mp)	Observații / Referințe
A1		9.400	Sector cadastral:2 Teren neimprejmuit;

B. Partea II. Proprietari și acte

Inscrieri privitoare la dreptul de proprietate și alte drepturi reale	Referințe
1 / 10/07/2023	
Act Administrativ nr. 91054/63, din 07/10/2002 emis de CJPSDPAT HUNEDOARA;	
B1	A1
Intabulare, drept de PROPRIETATE, dobandit prin Reconstituire, cota actuala 1/1 1) BOSOROGAN ALBUT	

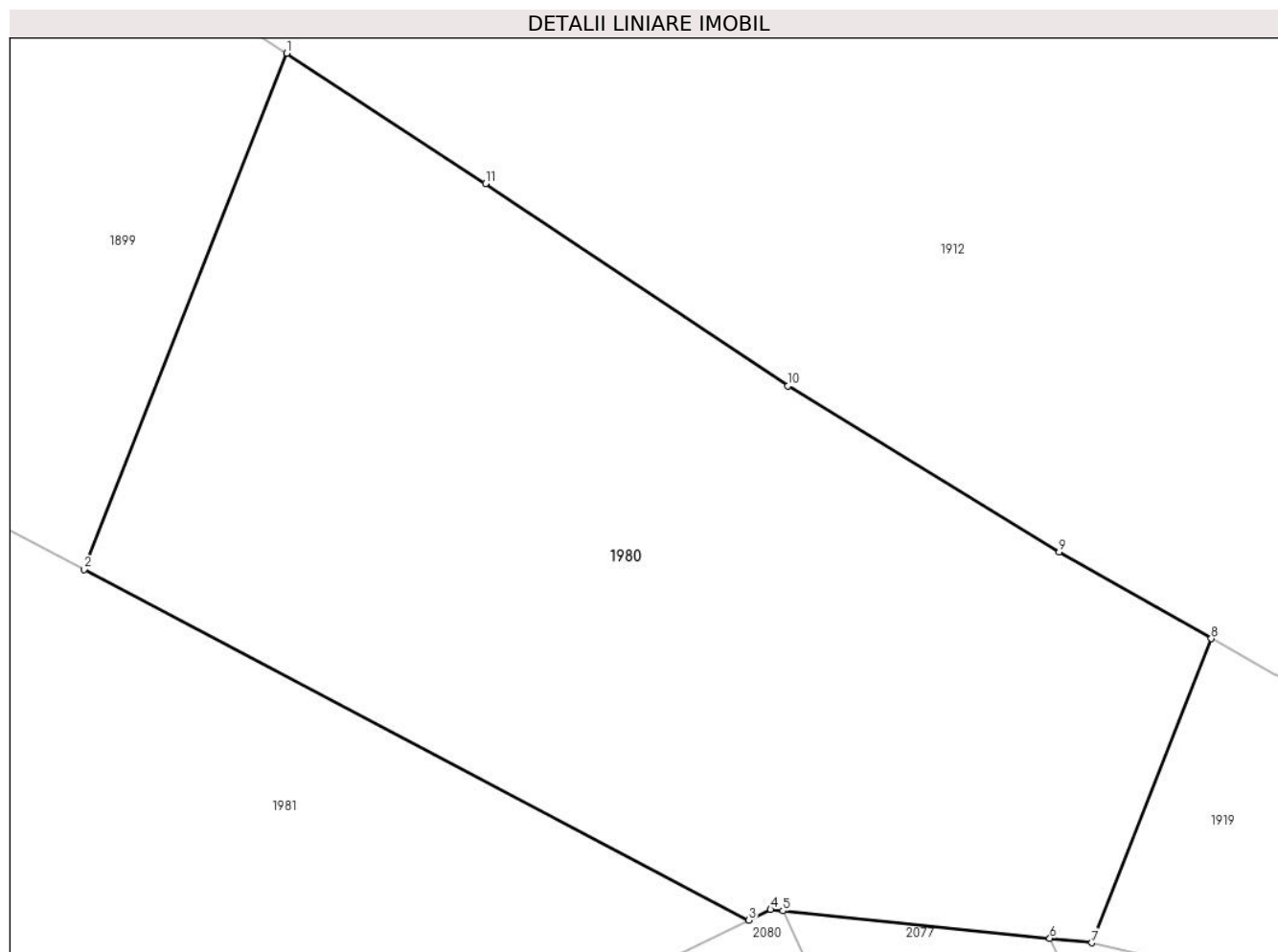
C. Partea III. SARCINI .

Inscrieri privind dezmembramintele dreptului de proprietate, drepturi reale de garanție și sarcini	Referințe
NU SUNT	

Teren

Nr cadastral	Suprafața (mp)*	Observații / Referințe
	9.400	

* Suprafața este determinată în planul de proiecție Stereo 70.



Date referitoare la teren

Crt	Categorie folosință	Intravilan	Suprafața (mp)	Tarla	Parcelă	Nr. topo	Observații / Referințe
1	padure	NU	9.400	11	194/5	-	

Lungime Segmente

1) Valorile lungimilor segmentelor sunt obținute din proiecție în plan.

Punct început	X / Y	Punct sfârșit	X / Y	Lungime segment (** (m)
1	325.275,671 449.330,99	2	325.248,288 449.261,394	74.789
2	325.248,288 449.261,394	3	325.338,037 449.214,078	101.458
3	325.338,037 449.214,078	4	325.340,951 449.215,504	3.244
4	325.340,951 449.215,504	5	325.342,602 449.215,333	1.66
5	325.342,602 449.215,333	6	325.378,641 449.211,608	36.231

Punct început	X / Y	Punct sfârşit	X / Y	Lungime segment (** (m)
6	325.378,641 449.211,608	7	325.384,307 449.211,022	5.696
7	325.384,307 449.211,022	8	325.400,445 449.252,036	44.075
8	325.400,445 449.252,036	9	325.379,918 449.263,703	23.611
9	325.379,918 449.263,703	10	325.343,318 449.286,138	42.929
10	325.343,318 449.286,138	11	325.302,478 449.313,382	49.093
11	325.302,478 449.313,382	1	325.275,671 449.330,99	32.073

** Lungimile segmentelor sunt determinate în planul de proiecție Stereo 70 și sunt rotunjite la 1 milimetru.

*** Distanța dintre puncte este formată din segmente cumulate ce sunt mai mici decât valoarea 1 milimetru.

**DATE DESPRE IMOBILUL NR. 1981**

Oficiul de Cadastru și Publicitate Imobiliară HUNEDOARA
Biroul de Cadastru și Publicitate Imobiliară Hateg

A. Partea I. Descrierea imobilului

TEREN Extravilan

Adresa: Jud. Hunedoara

Nr. Crt	Nr cadastral Nr. topografic	Suprafața* (mp)	Observații / Referințe
A1		137.000	Sector cadastral:2 Teren neimprejmuit;

B. Partea II. Proprietari și acte

Inscrieri privitoare la dreptul de proprietate și alte drepturi reale		Referințe
1 / 10/07/2023		
Act Administrativ nr. 91054/56, din 07/10/2002 emis de CJPSDPAT HUNEDOARA;		
B1	Intabulare, drept de PROPRIETATE, dobandit prin Reconstituire, cota actuala 1/1 1) ȘCOALĂ PĂUCINEȘTI , CIF:999999999999	A1

C. Partea III. SARCINI .

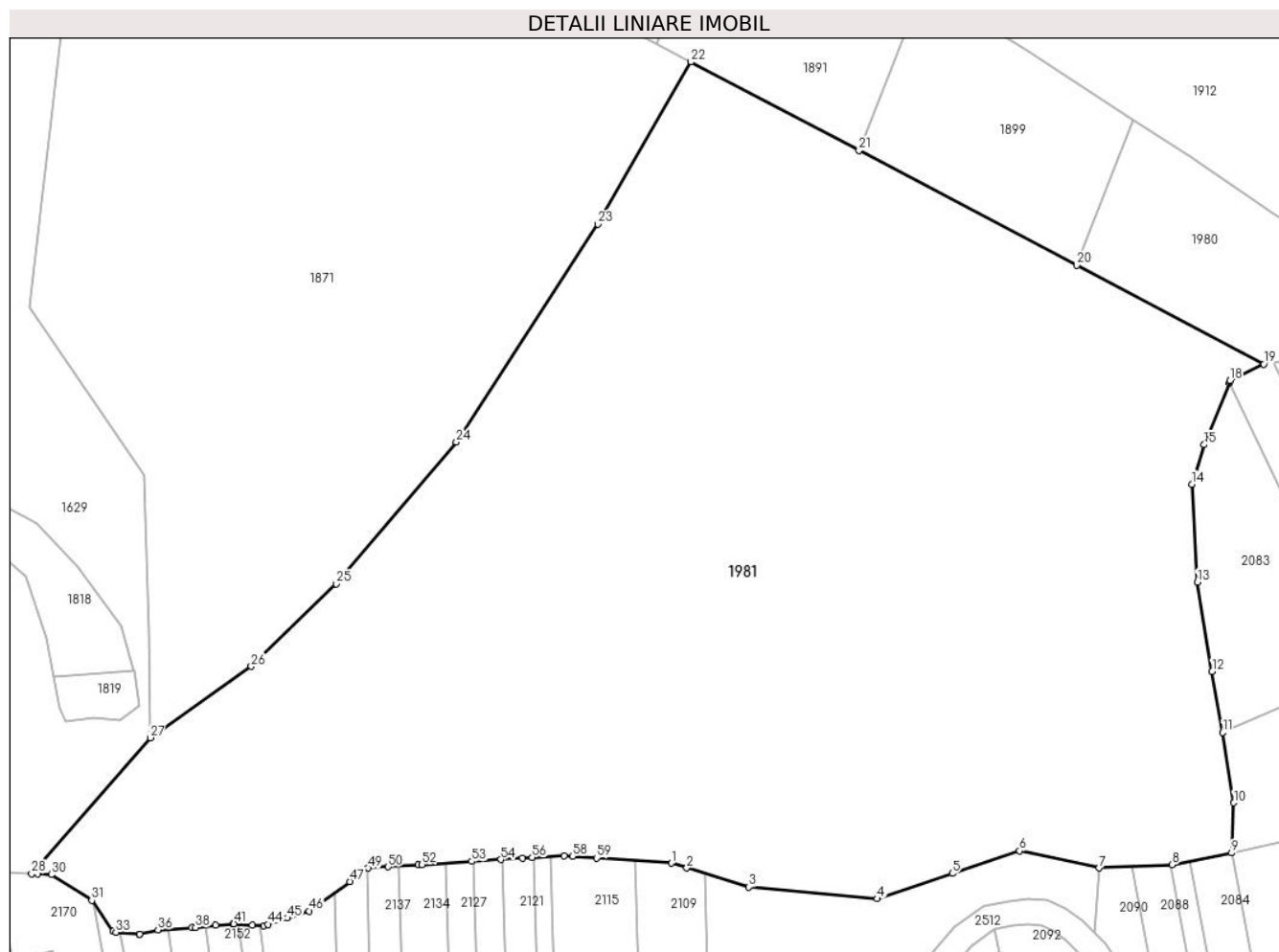
Inscrieri privind dezmembramintele dreptului de proprietate, drepturi reale de garanție și sarcini	Referințe
NU SUNT	

Anexa Nr. 1 La Partea I

Teren

Nr cadastral	Suprafața (mp)*	Observații / Referințe
	137.000	

* Suprafața este determinată în planul de proiecție Stereo 70.



Date referitoare la teren

Crt	Categorie folosință	Intravilan	Suprafața (mp)	Tarla	Parcelă	Nr. topo	Observații / Referințe
1	padure	NU	137.000	11	194/7	-	

Lungime Segmente

1) Valorile lungimilor segmentelor sunt obținute din proiecție în plan.

Punct început	X / Y	Punct sfârșit	X / Y	Lungime segment
1	325.053,935 448.974,886	2	325.061,32 448.972,634	7.721
4	325.152,646 448.957,899	5	325.188,668 448.969,997	37.999
7	325.259,032 448.972,64	8	325.293,999 448.974,162	35.0
10	325.323,716 449.003,818	11	325.318,407 449.037,512	34.11
13	325.306,155 449.109,498	14	325.303,635 449.156,532	47.101
16	325.321,624 449.205,111	17	325.321,933 449.205,864	0.814
2	325.061,32 448.972,634	3	325.091,203 448.963,519	31.242
5	325.188,668 448.969,997	6	325.220,899 448.980,821	34.0
8	325.293,999 448.974,162	9	325.322,697 448.979,84	29.254
11	325.318,407 449.037,512	12	325.313,303 449.066,825	29.754
14	325.303,635 449.156,532	15	325.309,434 449.175,422	19.76
17	325.321,933 449.205,864	18	325.321,805 449.206,139	0.303
3	325.091,203 448.963,519	4	325.152,646 448.957,899	61.699
6	325.220,899 448.980,821	7	325.259,032 448.972,64	39.001
9	325.322,697 448.979,84	10	325.323,716 449.003,818	24.0
12	325.313,303 449.066,825	13	325.306,155 449.109,498	43.268
15	325.309,434 449.175,422	16	325.321,624 449.205,111	32.094
18	325.321,805 449.206,139	19	325.338,037 449.214,078	18.069

Punct început	X / Y	Punct sfârșit	X / Y	Lungime segment	Punct început	X / Y	Punct sfârșit	X / Y	Lungime segment	Punct început	X / Y	Punct sfârșit	X / Y	Lungime segment
19	325.338,037 449.214,078	20	325.248,288 449.261,394	101.458	20	325.248,288 449.261,394	21	325.144,003 449.316,372	117.89	21	325.144,003 449.316,372	22	325.063,426 449.358,852	91.089
22	325.063,426 449.358,852	23	325.018,776 449.281,105	89.656	23	325.018,776 449.281,105	24	324.950,924 449.176,635	124.571	24	324.950,924 449.176,635	25	324.893,34 449.108,737	89.028
25	324.893,34 449.108,737	26	324.852,592 449.069,245	56.745	26	324.852,592 449.069,245	27	324.804,141 449.035,03	59.314	27	324.804,141 449.035,03	28	324.747,213 448.969,924	86.485
28	324.747,213 448.969,924	29	324.750,151 448.969,792	2.941	29	324.750,151 448.969,792	30	324.756,713 448.969,498	6.569	30	324.756,713 448.969,498	31	324.776,051 448.957,047	23.0
31	324.776,051 448.957,047	32	324.786,399 448.942,319	18.0	32	324.786,399 448.942,319	33	324.787,617 448.941,893	1.29	33	324.787,617 448.941,893	34	324.798,977 448.940,97	11.397
34	324.798,977 448.940,97	35	324.799,113 448.940,959	0.136	35	324.799,113 448.940,959	36	324.807,834 448.943,046	8.967	36	324.807,834 448.943,046	37	324.824,032 448.943,964	16.224
37	324.824,032 448.943,964	38	324.825,813 448.944,065	1.784	38	324.825,813 448.944,065	39	324.835,548 448.945,092	9.789	39	324.835,548 448.945,092	40	324.843,733 448.945,912	8.226
40	324.843,733 448.945,912	41	324.844,177 448.945,884	0.445	41	324.844,177 448.945,884	42	324.853,098 448.945,33	8.938	42	324.853,098 448.945,33	43	324.858,646 448.945,076	5.554
43	324.858,646 448.945,076	44	324.860,44 448.945,644	1.882	44	324.860,44 448.945,644	45	324.869,839 448.948,614	9.857	45	324.869,839 448.948,614	46	324.880,386 448.951,947	11.061
46	324.880,386 448.951,947	47	324.899,867 448.966,146	24.106	47	324.899,867 448.966,146	48	324.902,986 448.968,42	3.86	48	324.902,986 448.968,42	49	324.908,726 448.972,603	7.102
49	324.908,726 448.972,603	50	324.918,169 448.973,216	9.463	50	324.918,169 448.973,216	51	324.932,699 448.974,158	14.561	51	324.932,699 448.974,158	52	324.934,375 448.974,265	1.679
52	324.934,375 448.974,265	53	324.958,264 448.975,789	23.938	53	324.958,264 448.975,789	54	324.972,253 448.976,682	14.017	54	324.972,253 448.976,682	55	324.982,597 448.977,342	10.365
55	324.982,597 448.977,342	56	324.987,217 448.977,612	4.628	56	324.987,217 448.977,612	57	325.002,563 448.978,51	15.372	57	325.002,563 448.978,51	58	325.006,525 448.978,23	3.972
58	325.006,525 448.978,23	59	325.018,111 448.977,413	11.615	59	325.018,111 448.977,413	1	325.053,935 448.974,886	35.913					

** Lungimile segmentelor sunt determinate în planul de proiecție Stereo 70 și sunt rotunjite la 1 milimetru.

*** Distanța dintre puncte este formată din segmente cumulate ce sunt mai mici decât valoarea 1 milimetru.

**DATE DESPRE IMOBILUL NR. 1982**

Oficiul de Cadastru și Publicitate Imobiliară HUNEDOARA
Biroul de Cadastru și Publicitate Imobiliară Hateg

A. Partea I. Descrierea imobilului

TEREN Intravilan

Adresa: Loc. Breazova, Jud. Hunedoara

Nr. Crt	Nr cadastral Nr. topografic	Suprafața* (mp)	Observații / Referințe
A1		1.634	Sector cadastral:13 Teren neimprejmuit;

B. Partea II. Proprietari și acte

Inscrieri privitoare la dreptul de proprietate și alte drepturi reale		Referințe
1 / 07/07/2023		
Act Normativ nr. 7, din 13/03/1996 emis de Parlamentul României;		
B1	Inscrierea provizorie, drept de PROPRIETATE, dobandit prin Lege, cota actuala 1/1	A1
1) COMUNA SARMIZEGETUSA , CIF:4633293, Proprietar neidentificat		

C. Partea III. SARCINI .

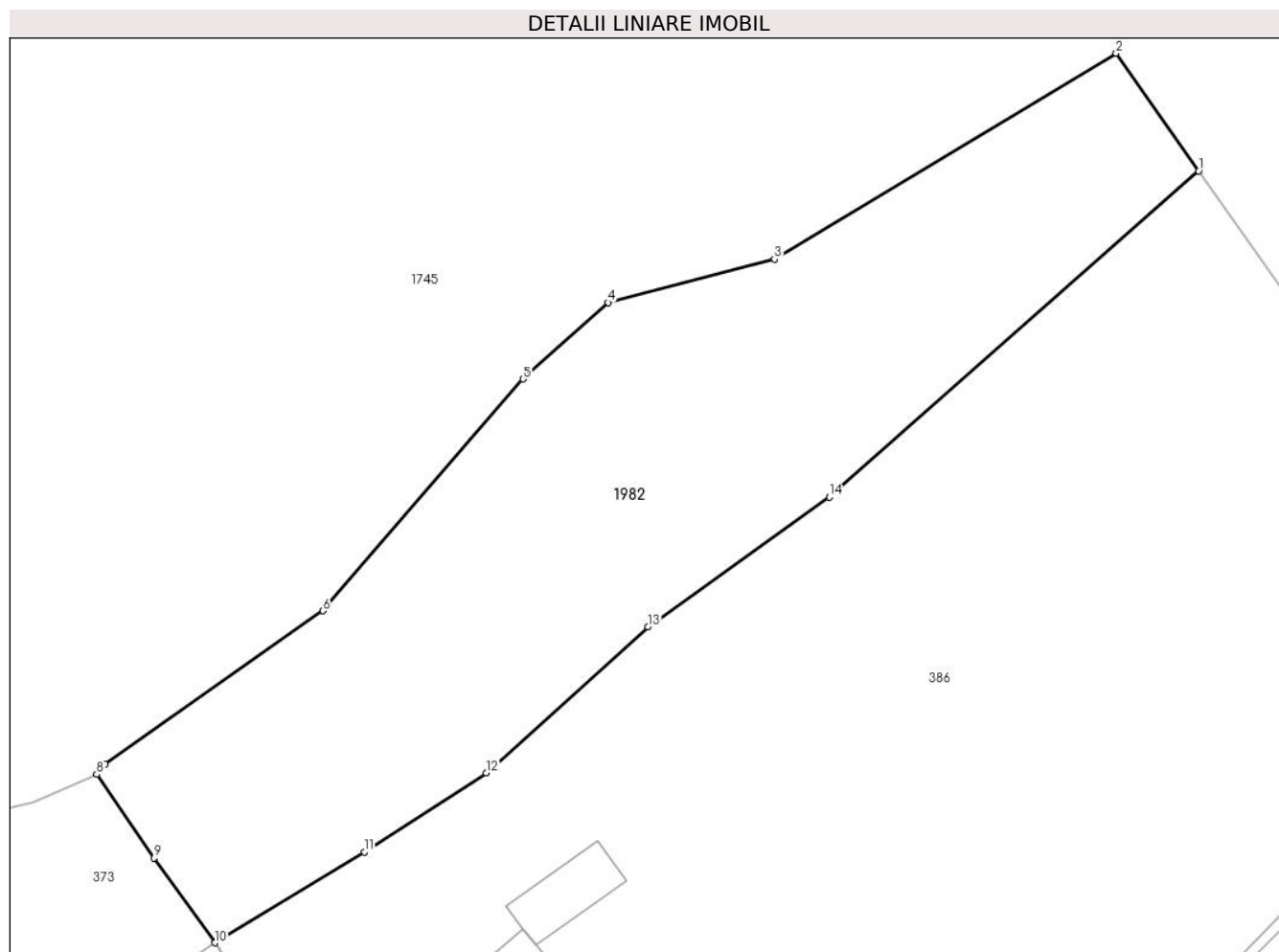
Inscrieri privind dezmembramintele dreptului de proprietate, drepturi reale de garanție și sarcini	Referințe
NU SUNT	

Anexa Nr. 1 La Partea I

Teren

Nr cadastral	Suprafața (mp)*	Observații / Referințe
	1.634	

* Suprafața este determinată în planul de proiecție Stereo 70.



Date referitoare la teren

Crt	Categorie folosință	Intravilan	Suprafața (mp)	Tarla	Parcelă	Nr. topo	Observații / Referințe
1	faneata	DA	1.634	-	-	-	

Lungime Segmente

1) Valorile lungimilor segmentelor sunt obținute din proiecție în plan.

Punct început	X / Y	Punct sfârșit	X / Y	Lungime segment (** (m)
1	327.585,617 449.981,871	2	327.579,299 449.990,864	10.991
2	327.579,299 449.990,864	3	327.553,181 449.975,12	30.496
3	327.553,181 449.975,12	4	327.540,451 449.971,811	13.153
4	327.540,451 449.971,811	5	327.533,947 449.965,969	8.742
5	327.533,947 449.965,969	6	327.518,658 449.948,256	23.399

Punct început	X / Y	Punct sfârşit	X / Y	Lungime segment (** (m)
6	327.518,658 449.948,256	7	327.501,974 449.936,543	20.385
7	327.501,974 449.936,543	8	327.501,337 449.935,758	1.011
8	327.501,337 449.935,758	9	327.505,733 449.929,373	7.752
9	327.505,733 449.929,373	10	327.510,367 449.922,892	7.967
10	327.510,367 449.922,892	11	327.521,821 449.929,837	13.395
11	327.521,821 449.929,837	12	327.531,154 449.935,86	11.108
12	327.531,154 449.935,86	13	327.543,479 449.947,022	16.628
13	327.543,479 449.947,022	14	327.557,376 449.956,945	17.076
14	327.557,376 449.956,945	1	327.585,617 449.981,871	37.668

** Lungimile segmentelor sunt determinate în planul de proiecție Stereo 70 și sunt rotunjite la 1 milimetru.

*** Distanța dintre puncte este formată din segmente cumulate ce sunt mai mici decât valoarea 1 milimetru.

**DATE DESPRE IMOBILUL NR. 1984**

Oficiul de Cadastru și Publicitate Imobiliară HUNEDOARA
Biroul de Cadastru și Publicitate Imobiliară Hateg

A. Partea I. Descrierea imobilului

TEREN Extravilan

Adresa: Jud. Hunedoara

Nr. Crt	Nr cadastral Nr. topografic	Suprafața* (mp)	Observații / Referințe
A1		1.923	Sector cadastral:13 Teren neimprejmuit;

B. Partea II. Proprietari și acte

Inscrieri privitoare la dreptul de proprietate și alte drepturi reale		Referințe
1 / 12/07/2023		
Act Normativ nr. 7, din 13/03/1996 emis de Parlamentul României;		
B1	Intabulare, drept de PROPRIETATE, dobandit prin Lege, cota actuala 1/1	A1
1) COMUNA SARMIZEGETUSA-REZERVA COMISIEI LOCALE DE FOND FUNCJAR , CIF:4633293		

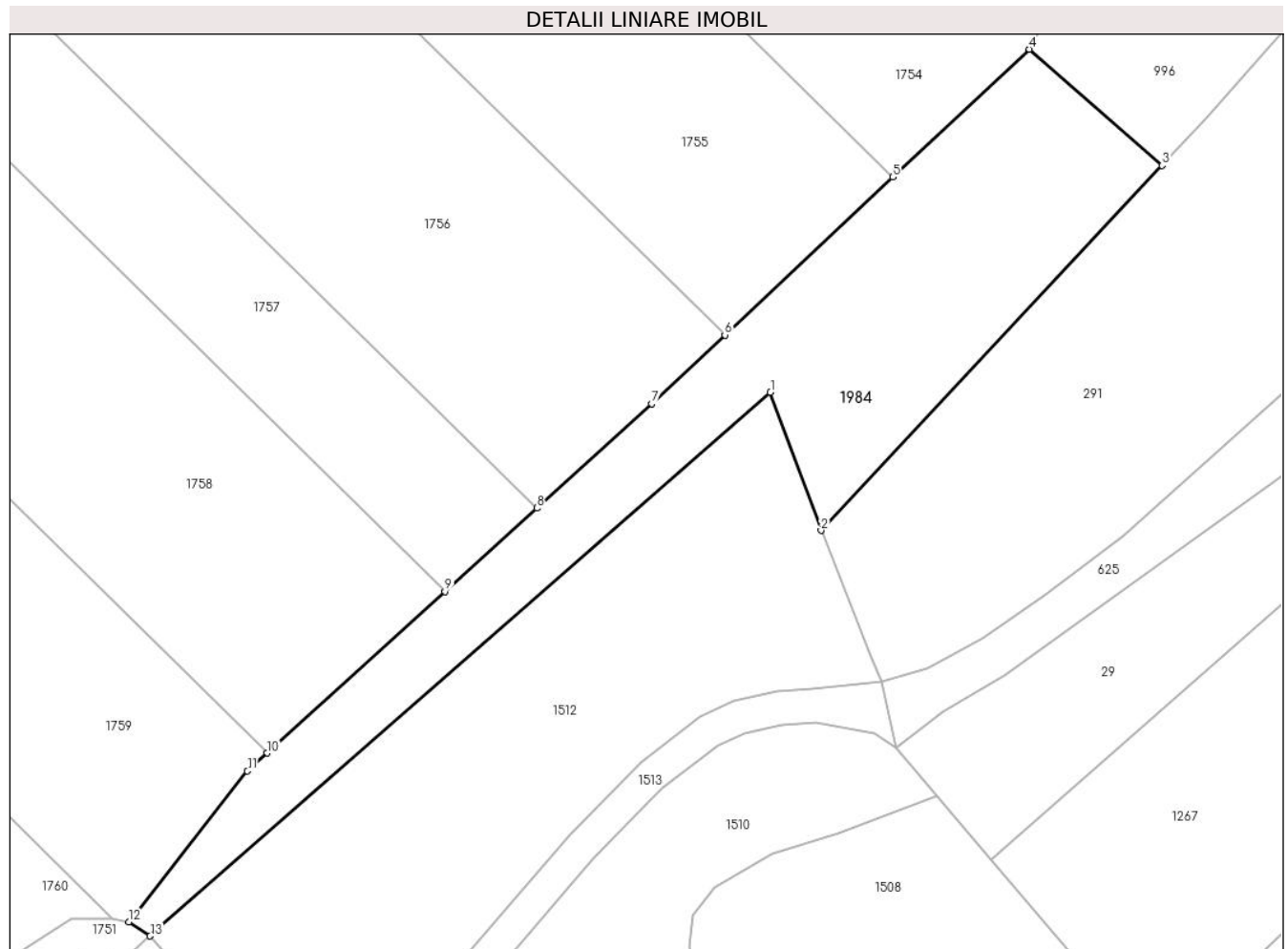
C. Partea III. SARCINI .

Inscrieri privind dezmembramintele dreptului de proprietate, drepturi reale de garanție și sarcini	Referințe
NU SUNT	

Teren

Nr cadastral	Suprafața (mp)*	Observații / Referințe
	1.923	

* Suprafața este determinată în planul de proiecție Stereo 70.



Date referitoare la teren

Crt	Categorie folosință	Intra vilan	Suprafața (mp)	Tarla	Parcelă	Nr. topo	Observații / Referințe
1	faneata	NU	1.923	-	-	-	Împădurită

Lungime Segmente

1) Valorile lungimilor segmentelor sunt obținute din proiecție în plan.

Punct început	X / Y	Punct sfârșit	X / Y	Lungime segment (** (m)
1	327.398,895 449.802,023	2	327.404,908 449.785,626	17.465
2	327.404,908 449.785,626	3	327.445,459 449.828,973	59.358
3	327.445,459 449.828,973	4	327.429,69 449.842,78	20.959
4	327.429,69 449.842,78	5	327.413,469 449.827,578	22.231
5	327.413,469 449.827,578	6	327.393,474 449.808,838	27.404

Punct început	X / Y	Punct sfârșit	X / Y	Lungime segment (** (m)
6	327.393,474 449.808,838	7	327.384,772 449.800,683	11.926
7	327.384,772 449.800,683	8	327.371,117 449.788,282	18.446
8	327.371,117 449.788,282	9	327.360,203 449.778,372	14.742
9	327.360,203 449.778,372	10	327.339,065 449.759,176	28.553
10	327.339,065 449.759,176	11	327.336,722 449.757,048	3.165
11	327.336,722 449.757,048	12	327.322,616 449.739,105	22.824
12	327.322,616 449.739,105	13	327.325,151 449.737,457	3.024
13	327.325,151 449.737,457	1	327.398,895 449.802,023	98.015

** Lungimile segmentelor sunt determinate în planul de proiecție Stereo 70 și sunt rotunjite la 1 milimetru.

*** Distanța dintre puncte este formată din segmente cumulate ce sunt mai mici decât valoarea 1 milimetru.

**DATE DESPRE IMOBILUL NR. 2237**

Oficiul de Cadastru și Publicitate Imobiliară HUNEDOARA
Biroul de Cadastru și Publicitate Imobiliară Hateg

A. Partea I. Descrierea imobilului

TEREN Intravilan

Adresa: Loc. Breazova, Jud. Hunedoara

Nr. Crt	Nr cadastral Nr. topografic	Suprafața* (mp)	Observații / Referințe
A1	60900	501	Sector cadastral:13 Teren neimprejmuit;

B. Partea II. Proprietari și acte

Inscrieri privitoare la dreptul de proprietate și alte drepturi reale		Referințe
1104 / 18/01/2017		
Act Normativ nr. 60/2016, din 18/11/2016 emis de PRIMARIA SARMIZEGETUSA (act administrativ nr 35 din 09.01.2017, emis de PRIMARIA SARMIZEGETUSA);		
B2	Imobilul cu nr. cadastral 60900 se identifica cu imobilul cu nr. topo. 112(imobil fara carte funciara)-drum in intravilanul localitatii Breazova.	A1
36729 / 09/12/2019		
Act Administrativ nr. HCL NR. 68/2019, din 29/11/2019 emis de CONSILIUL LOCAL AL COMUNEI SARMIZEGETUSA;		
B3	Intabulare, drept de PROPRIETATE, dobandit prin Lege, cota actuala 1/1, cota initiala 1/1 1) COMUNA SARMIZEGETUSA-DOMENIUL PUBLIC, CIF:4633293	A1

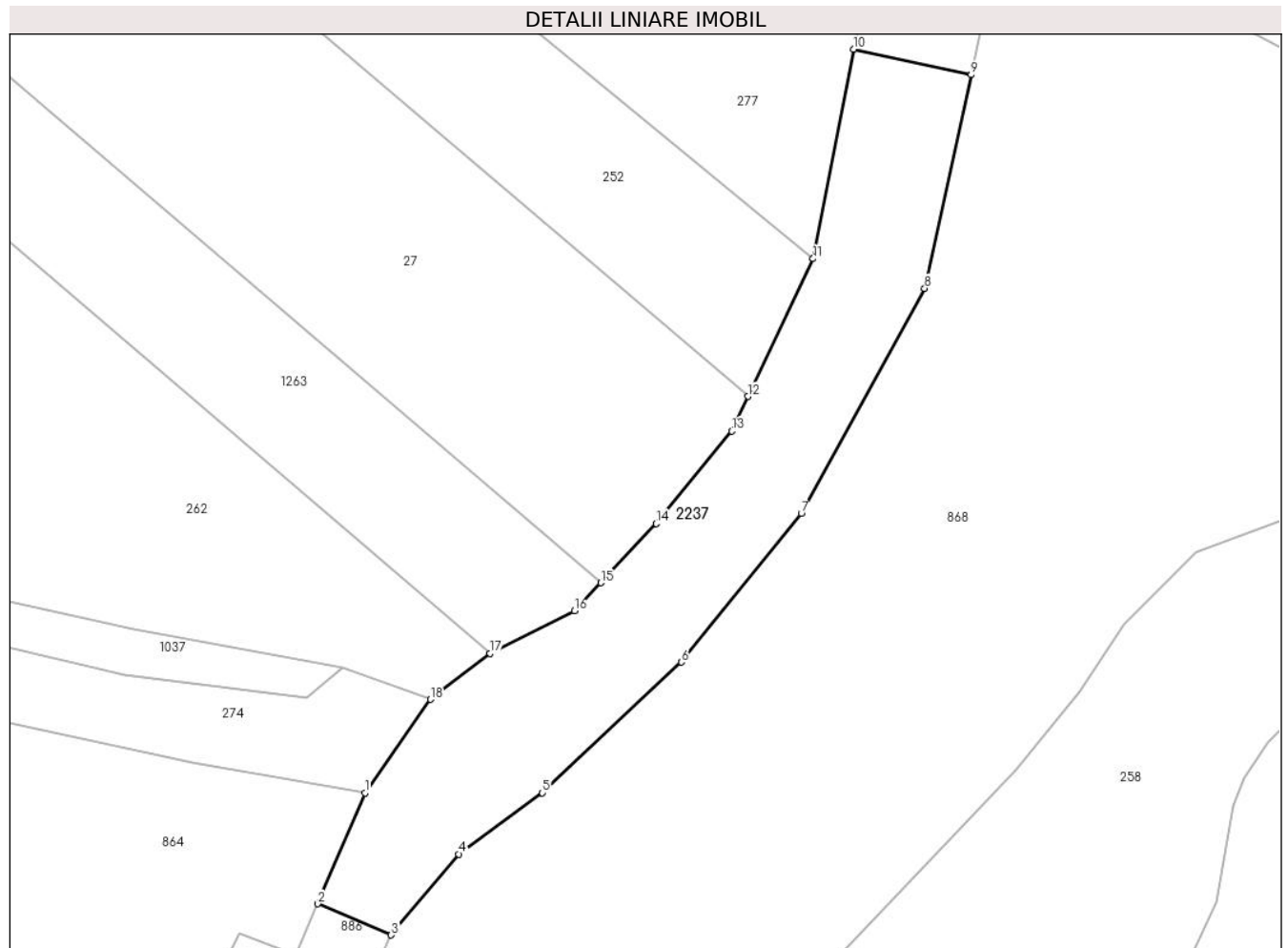
C. Partea III. SARCINI .

Inscrieri privind dezmembramintele dreptului de proprietate, drepturi reale de garanție și sarcini	Referințe
NU SUNT	

Teren

Nr cadastral	Suprafața (mp)*	Observații / Referințe
60900	501	

* Suprafața este determinată în planul de proiecție Stereo 70.



Date referitoare la teren

Crt	Categorie folosință	Intravilan	Suprafața (mp)	Tarla	Parcelă	Nr. topo	Observații / Referințe
1	curți constructii	DA	501	-	101	-	Drum sat Breazova, lungime 74 ml, poz. inv. 101.

Lungime Segmente

1) Valorile lungimilor segmentelor sunt obținute din proiecție în plan.

Punct început	X / Y	Punct sfârșit	X / Y	Lungime segment (** (m)
1	327.951,189 449.909,234	2	327.948,144 449.902,058	7.795
2	327.948,144 449.902,058	3	327.952,889 449.900,044	5.155
3	327.952,889 449.900,044	4	327.957,244 449.905,274	6.806
4	327.957,244 449.905,274	5	327.962,676 449.909,229	6.719
5	327.962,676 449.909,229	6	327.971,677 449.917,682	12.348

Punct început	X / Y	Punct sfârşit	X / Y	Lungime segment (** (m)
6	327.971,677 449.917,682	7	327.979,437 449.927,297	12.356
7	327.979,437 449.927,297	8	327.987,42 449.941,844	16.593
8	327.987,42 449.941,844	9	327.990,426 449.955,65	14.129
9	327.990,426 449.955,65	10	327.982,813 449.957,308	7.791
10	327.982,813 449.957,308	11	327.980,202 449.943,762	13.795
11	327.980,202 449.943,762	12	327.975,978 449.934,863	9.851
12	327.975,978 449.934,863	13	327.974,935 449.932,618	2.475
13	327.974,935 449.932,618	14	327.970,049 449.926,631	7.728
14	327.970,049 449.926,631	15	327.966,457 449.922,818	5.238
15	327.966,457 449.922,818	16	327.964,741 449.920,997	2.502
16	327.964,741 449.920,997	17	327.959,29 449.918,237	6.11
17	327.959,29 449.918,237	18	327.955,436 449.915,278	4.859
18	327.955,436 449.915,278	1	327.951,189 449.909,234	7.387

** Lungimile segmentelor sunt determinate în planul de proiecție Stereo 70 și sunt rotunjite la 1 milimetru.

*** Distanța dintre puncte este formată din segmente cumulate ce sunt mai mici decât valoarea 1 milimetru.

**DATE DESPRE IMOBILUL NR. 2238**

Oficiul de Cadastru și Publicitate Imobiliară HUNEDOARA
Biroul de Cadastru și Publicitate Imobiliară Hateg

A. Partea I. Descrierea imobilului

TEREN Extravilan

Adresa: Jud. Hunedoara

Nr. Crt	Nr cadastral Nr. topografic	Suprafața* (mp)	Observații / Referințe
A1	61287	4.100	Sector cadastral:1 Teren neimprejmuit;

B. Partea II. Proprietari și acte

Inscrieri privitoare la dreptul de proprietate și alte drepturi reale		Referințe
24430 / 21/08/2019		
Act Notarial nr. 1359, din 21/08/2019 emis de VasIU MIHAELA-CAMELIA;		
B6	Intabulare, drept de PROPRIETATEcu titlu cumparare, dobandit prin Conventie, cota actuala 1/1, cota initiala 1/1 1) FARCASIU LUCIAN - DANIEL, necasatorit, bun propriu	A1

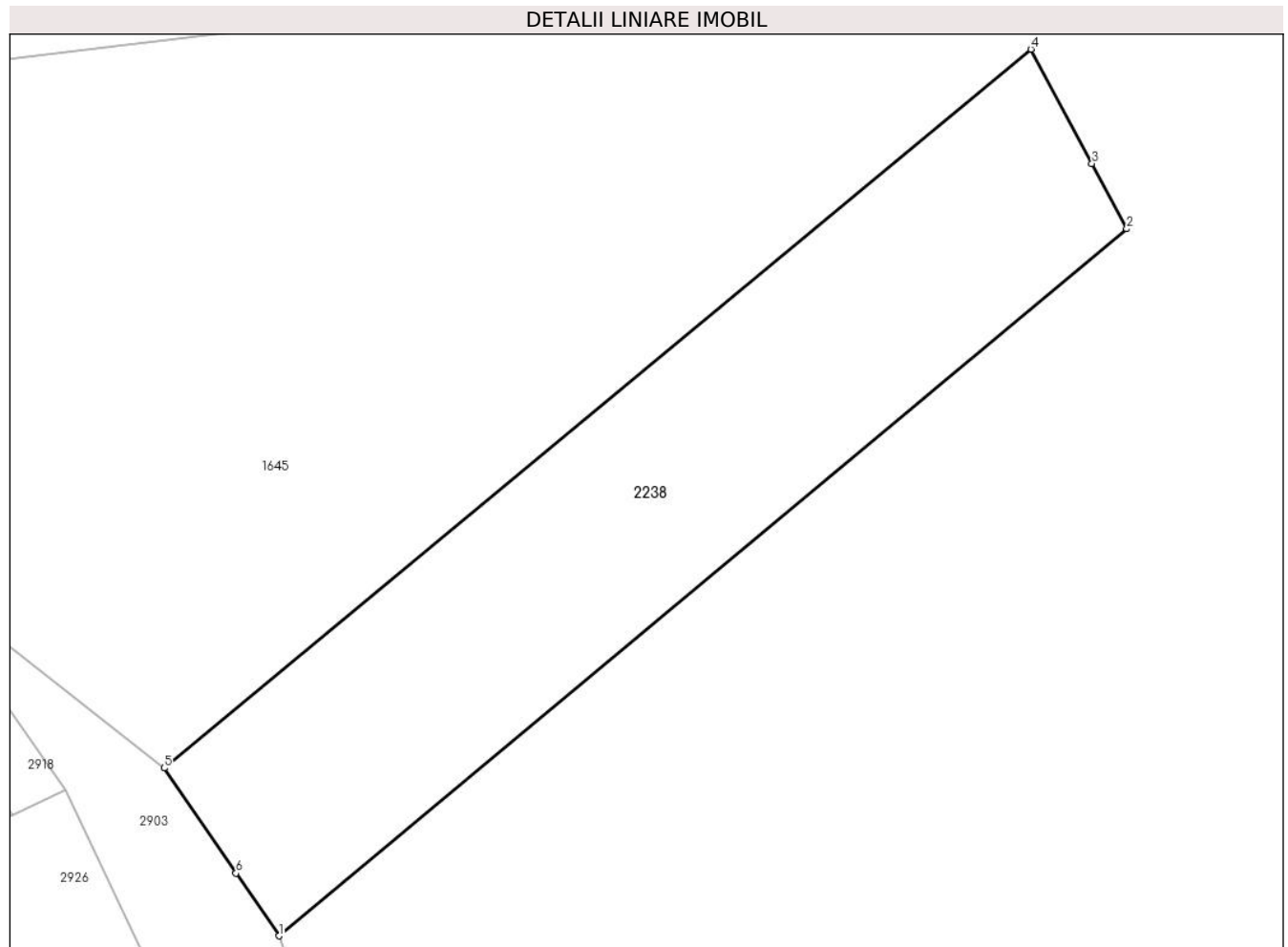
C. Partea III. SARCINI .

Inscrieri privind dezmembramintele dreptului de proprietate, drepturi reale de garanție și sarcini	Referințe
NU SUNT	

Teren

Nr cadastral	Suprafața (mp)*	Observații / Referințe
61287	4.100	

* Suprafața este determinată în planul de proiecție Stereo 70.



Date referitoare la teren

Crt	Categorie folosință	Intravilan	Suprafața (mp)	Tarla	Parcelă	Nr. topo	Observații / Referințe
1	faneata	NU	2.600	3	105/3	-	
2	faneata	NU	1.500	3	105/4	-	

Lungime Segmente

1) Valorile lungimilor segmentelor sunt obținute din proiecție în plan.

Punct început	X / Y	Punct sfârșit	X / Y	Lungime segment (** (m))
1	322.012,762 448.285,776	2	322.127,535 448.381,403	149.39
2	322.127,535 448.381,403	3	322.122,824 448.390,224	10.0
3	322.122,824 448.390,224	4	322.114,567 448.405,688	17.53
4	322.114,567 448.405,688	5	321.997,228 448.308,475	152.377

Punct început	X / Y	Punct sfârşit	X / Y	Lungime segment (** (m)
5	321.997,228 448.308,475	6	322.006,966 448.294,244	17.244
6	322.006,966 448.294,244	1	322.012,762 448.285,776	10.262

** Lungimile segmentelor sunt determinate în planul de proiecţie Stereo 70 şi sunt rotunjite la 1 milimetru.

*** Distanţa dintre puncte este formată din segmente cumulate ce sunt mai mici decât valoarea 1 milimetru.

