DATE DESPRE IMOBILUL NR. 11458

Oficiul de Cadastru şi Publicitate Imobiliară HUNEDOARA
Biroul de Cadastru şi Publicitate Imobiliară Deva

A. Partea I. Descrierea imobilului

TEREN Intravilan

Adresa: Loc. Dumbravita, Jud. Hunedoara

Nr. Crt	Nr cadastral Nr. topografic	Suprafaţa* (mp)	Observaţii / Referinţe
A1		2.535	Sector cadastral:116 Teren neimprejmuit; Parte din CF 51 Dumbravita nr topo 167,169,170,172 parte din CF 50 Dumbravita nr topo 166/1,168/1,171/1 parte din CF 49 Dumbravita nr topo 156,166/2,168/2,171/2 parte din CF 54 Dumbravita nr topo 160,165

B. Partea II. Proprietari şi acte

Inscrieri privitoare la dreptul de proprietate şi alte drepturi reale		Referinţe
1 / 29/03/2023		
Act Normativ nr. 7, din 13/03/1996 emis de PARLAMENTUL ROMÂNIEI;		
B1	Inscrierea provizorie, drept de PROPRIETATE, dobandit prin Lege, cota actuala 1/1	A1
	1) **COMUNA ILIA**, CIF:4374164, PROPRIETAR NEIDENTIFICAT	

C. Partea III. SARCINI .

Inscrieri privind dezmembramintele dreptului de proprietate, drepturi reale de garanţie şi sarcini	Referinţe
NU SUNT	

Anexa Nr. 1 La Partea I

Teren

Nr cadastral	Suprafaţa (mp)*	Observaţii / Referinţe
	2.535	Parte din CF 51 Dumbravita nr topo 167,169,170,172 parte din CF 50 Dumbravita nr topo 166/1,168/1,171/1 parte din CF 49 Dumbravita nr topo 156,166/2,168/2, 171/2 parte din CF 54 Dumbravita nr topo 160,165

* Suprafaţa este determinată in planul de proiecţie Stereo 70.

DETALII LINIARE IMOBIL

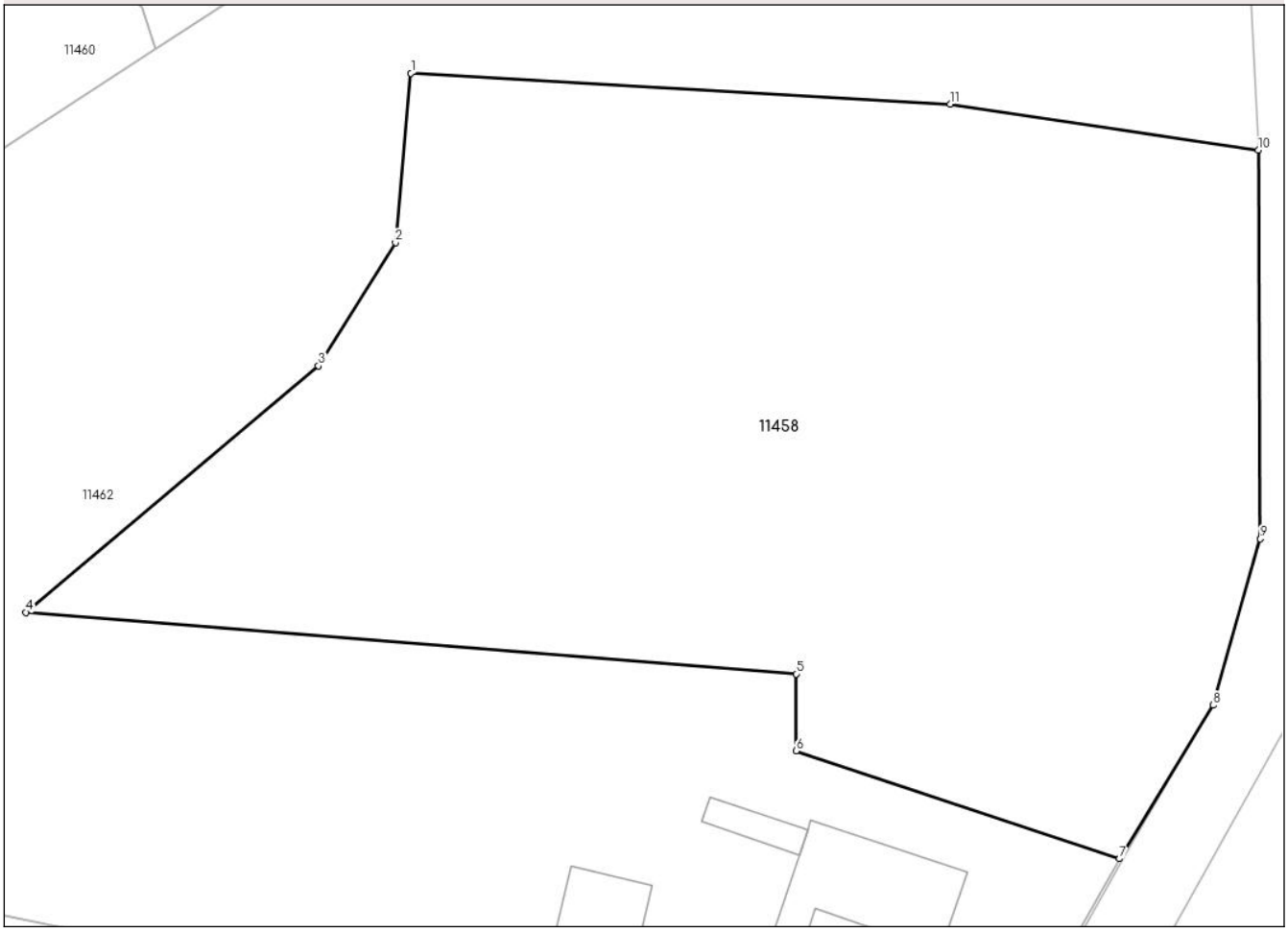

Date referitoare la teren

Crt	Categorie folosință	Intra vilan	Suprafaţa (mp)	Tarla	Parcelă	Nr. topo	Observaţii / Referinţe
1	arabil	DA	2.535	-	-	166/1, 168/1, 171/1, 160, 165	

Lungime Segmente
1) Valorile lungimilor segmentelor sunt obţinute din proiecţie în plan.

Punct început	X / Y	Punct sfârşit	X / Y	Lungime segment (** (m)
1	321.824,0 490.603,0	2	321.823,0 490.592,0	11.045
2	321.823,0 490.592,0	3	321.818,0 490.584,0	9.434
3	321.818,0 490.584,0	4	321.799,0 490.568,0	24.839
4	321.799,0 490.568,0	5	321.849,0 490.564,0	50.16

Punct început	X / Y	Punct sfârşit	X / Y	Lungime segment (** (m)
5	321.849,0 490.564,0	6	321.849,0 490.559,0	5.0
6	321.849,0 490.559,0	7	321.870,0 490.552,0	22.136
7	321.870,0 490.552,0	8	321.876,062 490.561,971	11.669
8	321.876,062 490.561,971	9	321.879,136 490.572,769	11.227
9	321.879,136 490.572,769	10	321.879,0 490.598,0	25.231
10	321.879,0 490.598,0	11	321.859,0 490.601,0	20.224
11	321.859,0 490.601,0	1	321.824,0 490.603,0	35.057

** Lungimile segmentelor sunt determinate în planul de proiecţie Stereo 70 şi sunt rotunjite la 1 milimetru.
*** Distanţa dintre puncte este formată din segmente cumulate ce sunt mai mici decât valoarea 1 milimetru.

DATE DESPRE IMOBILUL NR. 11459

Oficiul de Cadastru şi Publicitate Imobiliară HUNEDOARA
Biroul de Cadastru şi Publicitate Imobiliară Deva

A. Partea I. Descrierea imobilului

TEREN Intravilan

Adresa: Loc. Dumbravita, Jud. Hunedoara

Nr. Crt	Nr cadastral Nr. topografic	Suprafaţa* (mp)	Observaţii / Referinţe
A1		1.961	Sector cadastral:116 Teren neimprejmuit; Parte din CF 54 nr topo 162, 164/2, parte din CF 352 Dumbravita nr topo 173/1, parte din CF 150 Dumbravita nr topo 173/2

B. Partea II. Proprietari şi acte

Inscrieri privitoare la dreptul de proprietate şi alte drepturi reale		Referinţe
1 / 29/03/2023		
Act Normativ nr. 7, din 13/03/1996 emis de PARLAMENTUL ROMÂNIEI;		
B1	Inscrierea provizorie, drept de PROPRIETATE, dobandit prin Lege, cota actuala 1/1	A1
	1) **COMUNA ILIA**, CIF:4374164, PROPRIETAR NEIDENTIFICAT	

C. Partea III. SARCINI .

Inscrieri privind dezmembramintele dreptului de proprietate, drepturi reale de garanţie şi sarcini	Referinţe
NU SUNT	

Anexa Nr. 1 La Partea I

Teren

Nr cadastral	Suprafaţa (mp)*	Observaţii / Referinţe
	1.961	Parte din CF 54 nr topo 162, 164/2, parte din CF 352 Dumbravita nr topo 173/1, parte din CF 150 Dumbravita nr topo 173/2

* Suprafaţa este determinată in planul de proiecţie Stereo 70.

DETALII LINIARE IMOBIL

Date referitoare la teren

Crt	Categorie folosință	Intra vilan	Suprafaţa (mp)	Tarla	Parcelă	Nr. topo	Observaţii / Referinţe
1	arabil	DA	1.961	-	-	173/1, 173/2	

Lungime Segmente
1) Valorile lungimilor segmentelor sunt obţinute din proiecţie în plan.

Punct început	X / Y	Punct sfârşit	X / Y	Lungime segment (** (m)
1	321.901,0 490.710,0	2	321.894,0 490.698,0	13.892
2	321.894,0 490.698,0	3	321.872,582 490.666,123	38.404
3	321.872,582 490.666,123	4	321.863,733 490.642,235	25.475
4	321.863,733 490.642,235	5	321.859,0 490.623,0	19.809
5	321.859,0 490.623,0	6	321.867,0 490.622,0	8.062

Punct început	X / Y	Punct sfârşit	X / Y	Lungime segment (** (m)
6	321.867,0 490.622,0	7	321.878,0 490.619,0	11.402
7	321.878,0 490.619,0	8	321.881,655 490.618,303	3.721
8	321.881,655 490.618,303	9	321.885,514 490.643,641	25.631
9	321.885,514 490.643,641	10	321.899,833 490.668,162	28.395
10	321.899,833 490.668,162	11	321.916,779 490.694,322	31.17
11	321.916,779 490.694,322	1	321.901,0 490.710,0	22.243

** Lungimile segmentelor sunt determinate în planul de proiecţie Stereo 70 şi sunt rotunjite la 1 milimetru.
*** Distanţa dintre puncte este formată din segmente cumulate ce sunt mai mici decât valoarea 1 milimetru.

DATE DESPRE IMOBILUL NR. 11460

Oficiul de Cadastru şi Publicitate Imobiliară HUNEDOARA
Biroul de Cadastru şi Publicitate Imobiliară Deva

A. Partea I. Descrierea imobilului

TEREN Intravilan

Adresa: Loc. Dumbravita, Jud. Hunedoara

Nr. Crt	Nr cadastral Nr. topografic	Suprafaţa* (mp)	Observaţii / Referinţe
A1		4.165	Sector cadastral:116 Teren neimprejmuit;

B. Partea II. Proprietari şi acte

Inscrieri privitoare la dreptul de proprietate şi alte drepturi reale		Referinţe
1 / 29/03/2023		
Act Normativ nr. 7, din 13/03/1996 emis de PARLAMENTUL ROMÂNIEI;		
B1	Inscrierea provizorie, drept de PROPRIETATE, dobandit prin Lege, cota actuala 1/1	A1
	1) **COMUNA ILIA**, CIF:4374164, PROPRIETAR NEIDENTIFICAT	

C. Partea III. SARCINI .

Inscrieri privind dezmembramintele dreptului de proprietate, drepturi reale de garanţie şi sarcini	Referinţe
NU SUNT	

Anexa Nr. 1 La Partea I

Teren

Nr cadastral	Suprafaţa (mp)*	Observaţii / Referinţe
	4.165	

* Suprafaţa este determinată in planul de proiecţie Stereo 70.

DETALII LINIARE IMOBIL

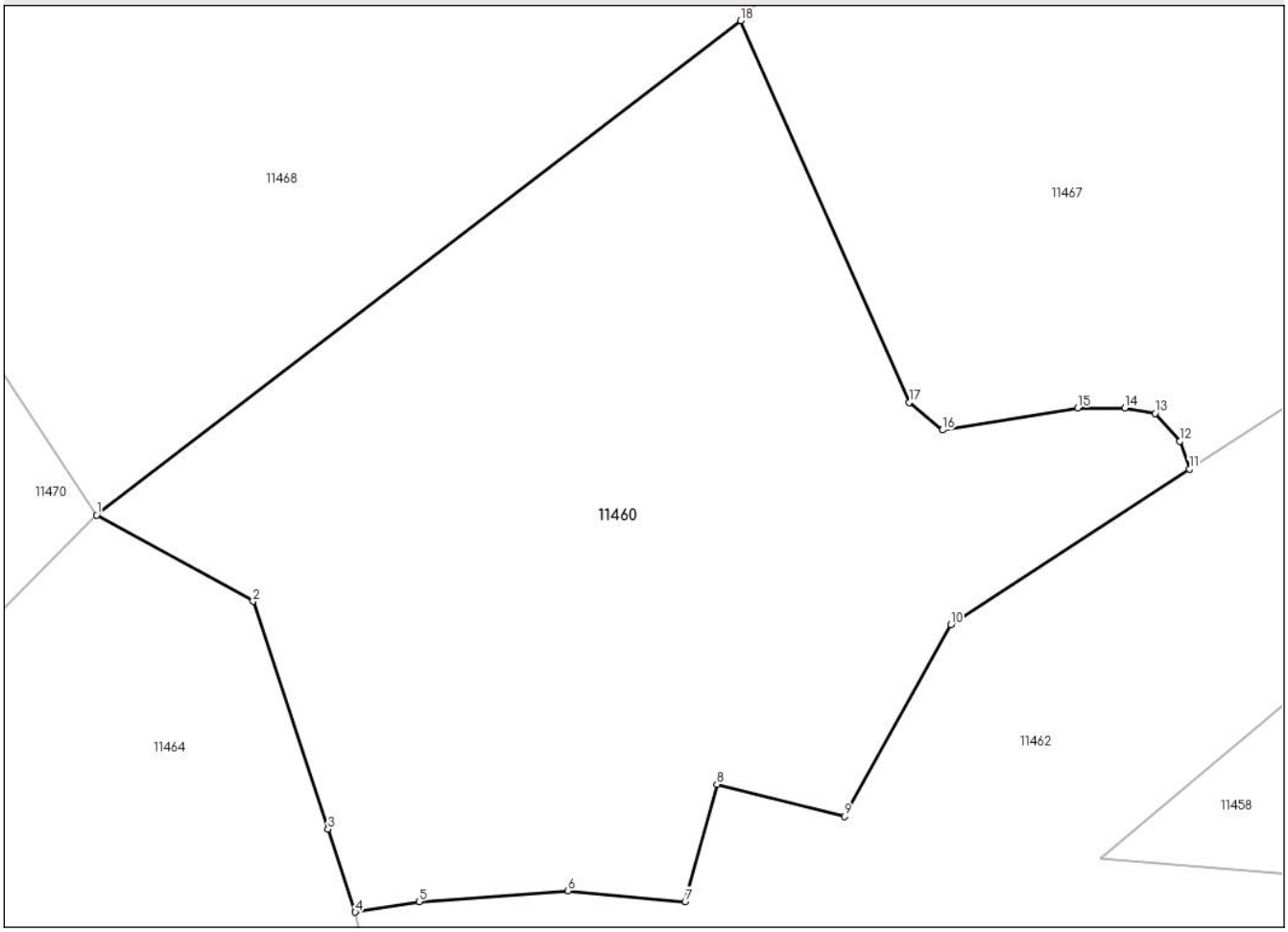

Date referitoare la teren

Crt	Categorie folosință	Intra vilan	Suprafaţa (mp)	Tarla	Parcelă	Nr. topo	Observaţii / Referinţe
1	arabil	DA	4.165	-	-	157, 158, 159, 161, 163, 164/1	

Lungime Segmente
1) Valorile lungimilor segmentelor sunt obţinute din proiecţie în plan.

Punct început	X / Y	Punct sfârşit	X / Y	Lungime segment (** (m)
1	321.704,69 490.600,301	2	321.719,384 490.592,192	16.783
2	321.719,384 490.592,192	3	321.726,434 490.570,791	22.532
3	321.726,434 490.570,791	4	321.729,0 490.563,0	8.202
4	321.729,0 490.563,0	5	321.735,0 490.564,0	6.083

Punct început	X / Y	Punct sfârşit	X / Y	Lungime segment (** (m)
5	321.735,0 490.564,0	6	321.749,0 490.565,0	14.036
6	321.749,0 490.565,0	7	321.760,0 490.564,0	11.045
7	321.760,0 490.564,0	8	321.763,0 490.575,0	11.402
8	321.763,0 490.575,0	9	321.775,0 490.572,0	12.369
9	321.775,0 490.572,0	10	321.785,0 490.590,0	20.591
10	321.785,0 490.590,0	11	321.807,422 490.604,6	26.757
11	321.807,422 490.604,6	12	321.806,54 490.607,246	2.788
12	321.806,54 490.607,246	13	321.804,202 490.609,842	3.495
13	321.804,202 490.609,842	14	321.801,343 490.610,362	2.905
14	321.801,343 490.610,362	15	321.796,926 490.610,362	4.417
15	321.796,926 490.610,362	16	321.784,194 490.608,284	12.9
16	321.784,194 490.608,284	17	321.781,077 490.610,881	4.058
17	321.781,077 490.610,881	18	321.765,227 490.646,719	39.187
18	321.765,227 490.646,719	1	321.704,69 490.600,301	76.285

** Lungimile segmentelor sunt determinate în planul de proiecţie Stereo 70 şi sunt rotunjite la 1 milimetru.
*** Distanţa dintre puncte este formată din segmente cumulate ce sunt mai mici decât valoarea 1 milimetru.

DATE DESPRE IMOBILUL NR. 11461

Oficiul de Cadastru şi Publicitate Imobiliară HUNEDOARA
Biroul de Cadastru şi Publicitate Imobiliară Deva

A. Partea I. Descrierea imobilului

TEREN Intravilan

Adresa: Loc. Dumbravita, Jud. Hunedoara

Nr. Crt	Nr cadastral Nr. topografic	Suprafaţa* (mp)	Observaţii / Referinţe
A1		1.292	Sector cadastral:116 Teren neimprejmuit; Patre din CF 51 Dumbrăviţa nr topo 167,169,170,172

B. Partea II. Proprietari şi acte

Inscrieri privitoare la dreptul de proprietate şi alte drepturi reale		Referinţe
1 / 29/03/2023		
Act Normativ nr. 7, din 13/03/1996 emis de PARLAMENTUL ROMÂNIEI;		
B1	Inscrierea provizorie, drept de PROPRIETATE, dobandit prin Lege, cota actuala 1/1	A1
	1) **COMUNA ILIA**, CIF:4374164, PROPRIETAR NEIDENTIFICAT	

C. Partea III. SARCINI .

Inscrieri privind dezmembramintele dreptului de proprietate, drepturi reale de garanţie şi sarcini	Referinţe
NU SUNT	

Anexa Nr. 1 La Partea I

Teren

Nr cadastral	Suprafaţa (mp)*	Observaţii / Referinţe
	1.292	Patre din CF 51 Dumbrăviţa nr topo 167,169,170,172

* Suprafaţa este determinată in planul de proiecţie Stereo 70.

DETALII LINIARE IMOBIL

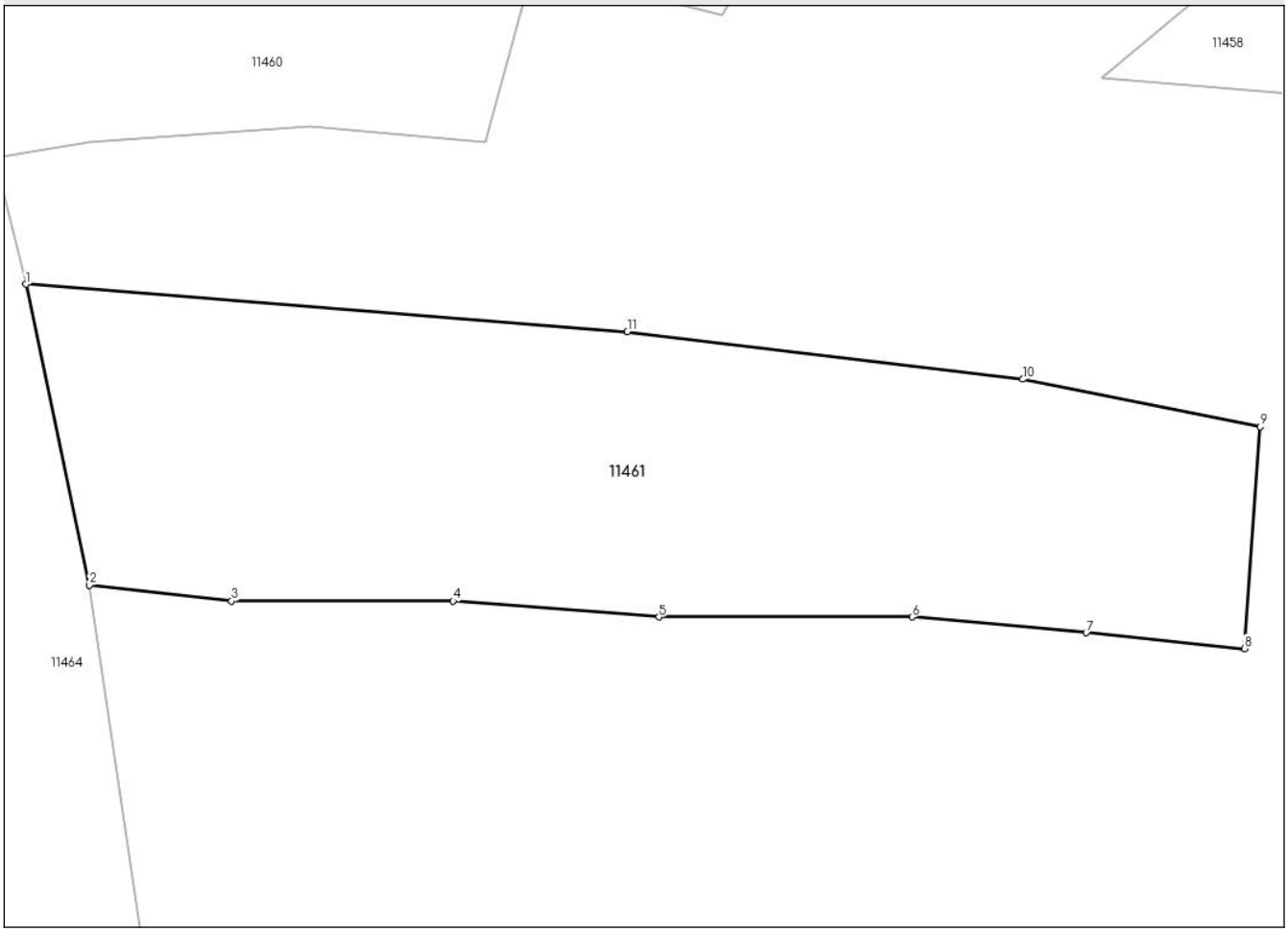

Date referitoare la teren

Crt	Categorie folosinţă	Intra vilan	Suprafaţa (mp)	Tarla	Parcelă	Nr. topo	Observaţii / Referinţe
1	faneata	DA	1.292	-	-	167, 169, 170, 172	

Lungime Segmente
1) Valorile lungimilor segmentelor sunt obţinute din proiecţie în plan.

Punct început	X / Y	Punct sfârşit	X / Y	Lungime segment (** (m)
1	321.731,0 490.555,0	2	321.735,0 490.536,0	19.416
2	321.735,0 490.536,0	3	321.744,0 490.535,0	9.055
3	321.744,0 490.535,0	4	321.758,0 490.535,0	14.0
4	321.758,0 490.535,0	5	321.771,0 490.534,0	13.038
5	321.771,0 490.534,0	6	321.787,0 490.534,0	16.0

Punct început	X / Y	Punct sfârşit	X / Y	Lungime segment (** (m)
6	321.787,0 490.534,0	7	321.798,0 490.533,0	11.045
7	321.798,0 490.533,0	8	321.808,0 490.532,0	10.05
8	321.808,0 490.532,0	9	321.809,0 490.546,0	14.036
9	321.809,0 490.546,0	10	321.794,0 490.549,0	15.297
10	321.794,0 490.549,0	11	321.769,0 490.552,0	25.179
11	321.769,0 490.552,0	1	321.731,0 490.555,0	38.118

** Lungimile segmentelor sunt determinate în planul de proiecţie Stereo 70 şi sunt rotunjite la 1 milimetru.
*** Distanţa dintre puncte este formată din segmente cumulate ce sunt mai mici decât valoarea 1 milimetru.

DATE DESPRE IMOBILUL NR. 11462

Oficiul de Cadastru şi Publicitate Imobiliară HUNEDOARA
Biroul de Cadastru şi Publicitate Imobiliară Deva

A. Partea I. Descrierea imobilului

TEREN Intravilan

Adresa: Loc. Dumbravita, Jud. Hunedoara

Nr. Crt	Nr cadastral Nr. topografic	Suprafaţa* (mp)	Observaţii / Referinţe
A1		12.789	Sector cadastral:116 Teren neimprejmuit; Parte din CF 51 Dumbrăviţa nr top 167,169,170,172 parte din CF 50 Dumbrăviţa nr top 166/1,168/1,171/1 parte din CF 49 Dumbrăviţa, nr topo 156,166/2,168/2,171/2 parte din CF 54 Dumbrăviţa nr topo 160,165 parte din CF 43 Dumbrăviţa cu nr topo 129,130,131,132

Construcţii

Crt	Nr cadastral Nr. topografic	Adresa	Observaţii / Referinţe
A1.1		Loc. Dumbravita, Jud. Hunedoara	Nr. niveluri:1; S. construita la sol:63 mp; S. construita desfasurata:63 mp; CASĂ
A1.2		Loc. Dumbravita, Jud. Hunedoara	Nr. niveluri:1; S. construita la sol:11 mp; S. construita desfasurata:11 mp; ANEXĂ
A1.3		Loc. Dumbravita, Jud. Hunedoara	Nr. niveluri:1; S. construita la sol:44 mp; S. construita desfasurata:44 mp; ANEXĂ

B. Partea II. Proprietari şi acte

Inscrieri privitoare la dreptul de proprietate şi alte drepturi reale		Referinţe
1 / 29/03/2023		
Act Administrativ nr. 20/20544, din 28/02/2023 emis de CJPSDPAT HUNEDOARA;		
B1	Intabulare, drept de PROPRIETATE, dobandit prin Reconstituire, cota actuala 1/1	A1
	1) **FENEŞ MARIN**	
Act Administrativ nr. 4363, din 08/11/2022 emis de PRIMĂRIA ILIA;		
B1	Intabulare, drept de PROPRIETATE, dobandit prin Lege, cota actuala 1/1	A1.1, A1.2, A1.3
	1) **FENEŞ MARIN**	

C. Partea III. SARCINI .

Inscrieri privind dezmembramintele dreptului de proprietate, drepturi reale de garanţie şi sarcini	Referinţe
NU SUNT	

Anexa Nr. 1 La Partea I

Teren

Nr cadastral	Suprafaţa (mp)*	Observaţii / Referinţe
	12.789	Parte din CF 51 Dumbrăviţa nr top 167,169,170,172 parte din CF 50 Dumbrăviţa nr top 166/1,168/1,171/1 parte din CF 49 Dumbrăviţa, nr topo 156,166/2,168/2,171/2 parte din CF 54 Dumbrăviţa nr topo 160,165 parte din CF 43 Dumbrăviţa cu nr topo 129,130,131,132

* Suprafaţa este determinată in planul de proiecţie Stereo 70.

DETALII LINIARE IMOBIL

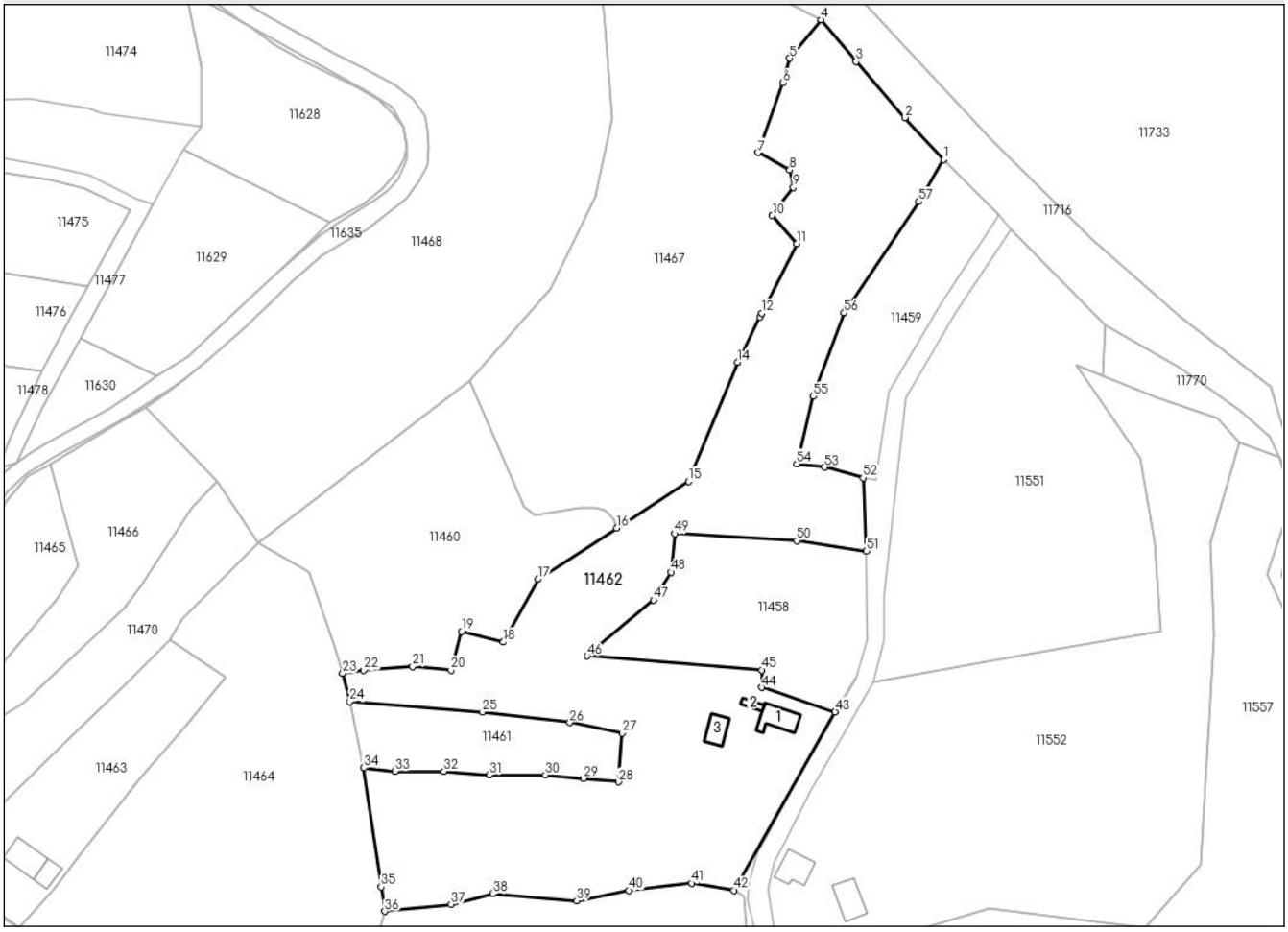

Date referitoare la teren

Crt	Categorie folosinţă	Intra vilan	Suprafaţa (mp)	Tarla	Parcelă	Nr. topo	Observaţii / Referinţe
1	curti constructii	DA	506	-	228	-	
2	faneata	DA	4.319	-	855	-	
3	faneata	DA	2.694	-	856	-	
4	arabil	DA	3.084	-	904/1	-	
5	nedeterminata	DA	2.186	-	904/2	-	

Date referitoare la construcţii

Crt	Număr	Destinaţie construcţie	Supraf. (mp)	Situaţie juridică	Observaţii / Referinţe
A1.1		constructii de locuinte	63	Cu acte	Nr. niveluri:1; S. construita la sol:63 mp; S. construita desfasurata:63 mp; CASĂ
A1.2		constructii anexa	11	Cu acte	Nr. niveluri:1; S. construita la sol:11 mp; S. construita desfasurata:11 mp; ANEXĂ
A1.3		constructii anexa	44	Cu acte	Nr. niveluri:1; S. construita la sol:44 mp; S. construita desfasurata:44 mp; ANEXĂ

Lungime Segmente

1) Valorile lungimilor segmentelor sunt obţinute din proiecţie în plan.

Punct început	X / Y	Punct sfârşit	X / Y	Lungime segment
1	321.901,0 490.710,0	2	321.890,0 490.722,0	16.279
4	321.866,0 490.750,0	5	321.857,0 490.739,0	14.213
7	321.848,0 490.712,0	8	321.857,0 490.707,0	10.296
10	321.852,0 490.694,0	11	321.859,0 490.686,0	10.63
13	321.848,491 490.664,983	14	321.842,0 490.652,0	14.515
16	321.807,422 490.604,6	17	321.785,0 490.590,0	26.757
19	321.763,0 490.575,0	20	321.760,0 490.564,0	11.402
22	321.735,0 490.564,0	23	321.729,0 490.563,0	6.083
25	321.769,0 490.552,0	26	321.794,0 490.549,0	25.179
28	321.808,0 490.532,0	29	321.798,0 490.533,0	10.05
31	321.771,0 490.534,0	32	321.758,0 490.535,0	13.038
34	321.735,0 490.536,0	35	321.740,0 490.502,0	34.366
37	321.760,0 490.497,0	38	321.772,0 490.500,0	12.369
40	321.811,0 490.501,0	41	321.829,0 490.503,0	18.111
43	321.870,0 490.552,0	44	321.849,0 490.559,0	22.136
46	321.799,0 490.568,0	47	321.818,0 490.584,0	24.839
49	321.824,0 490.603,0	50	321.859,0 490.601,0	35.057
52	321.878,0 490.619,0	53	321.867,0 490.622,0	11.402
55	321.863,733 490.642,235	56	321.872,582 490.666,123	25.475

Punct început	X / Y	Punct sfârşit	X / Y	Lungime segment
2	321.890,0 490.722,0	3	321.876,0 490.738,0	21.26
5	321.857,0 490.739,0	6	321.855,0 490.732,0	7.28
8	321.857,0 490.707,0	9	321.858,0 490.702,0	5.099
11	321.859,0 490.686,0	12	321.849,0 490.666,0	22.361
14	321.842,0 490.652,0	15	321.828,0 490.618,0	36.77
17	321.785,0 490.590,0	18	321.775,0 490.572,0	20.591
20	321.760,0 490.564,0	21	321.749,0 490.565,0	11.045
23	321.729,0 490.563,0	24	321.731,0 490.555,0	8.246
26	321.794,0 490.549,0	27	321.809,0 490.546,0	15.297
29	321.798,0 490.533,0	30	321.787,0 490.534,0	11.045
32	321.758,0 490.535,0	33	321.744,0 490.535,0	14.0
35	321.740,0 490.502,0	36	321.741,0 490.495,0	7.071
38	321.772,0 490.500,0	39	321.796,0 490.498,0	24.083
41	321.829,0 490.503,0	42	321.841,0 490.501,0	12.166
44	321.849,0 490.559,0	45	321.849,0 490.564,0	5.0
47	321.818,0 490.584,0	48	321.823,0 490.592,0	9.434
50	321.859,0 490.601,0	51	321.879,0 490.598,0	20.224
53	321.867,0 490.622,0	54	321.859,0 490.623,0	8.062
56	321.872,582 490.666,123	57	321.894,0 490.698,0	38.404

Punct început	X / Y	Punct sfârşit	X / Y	Lungime segment
3	321.876,0 490.738,0	4	321.866,0 490.750,0	15.62
6	321.855,0 490.732,0	7	321.848,0 490.712,0	21.19
9	321.858,0 490.702,0	10	321.852,0 490.694,0	10.0
12	321.849,0 490.666,0	13	321.848,491 490.664,983	1.137
15	321.828,0 490.618,0	16	321.807,422 490.604,6	24.556
18	321.775,0 490.572,0	19	321.763,0 490.575,0	12.369
21	321.749,0 490.565,0	22	321.735,0 490.564,0	14.036
24	321.731,0 490.555,0	25	321.769,0 490.552,0	38.118
27	321.809,0 490.546,0	28	321.808,0 490.532,0	14.036
30	321.787,0 490.534,0	31	321.771,0 490.534,0	16.0
33	321.744,0 490.535,0	34	321.735,0 490.536,0	9.055
36	321.741,0 490.495,0	37	321.760,0 490.497,0	19.105
39	321.796,0 490.498,0	40	321.811,0 490.501,0	15.297
42	321.841,0 490.501,0	43	321.870,0 490.552,0	58.669
45	321.849,0 490.564,0	46	321.799,0 490.568,0	50.16
48	321.823,0 490.592,0	49	321.824,0 490.603,0	11.045
51	321.879,0 490.598,0	52	321.878,0 490.619,0	21.024
54	321.859,0 490.623,0	55	321.863,733 490.642,235	19.809
57	321.894,0 490.698,0	1	321.901,0 490.710,0	13.892

** Lungimile segmentelor sunt determinate în planul de proiecţie Stereo 70 şi sunt rotunjite la 1 milimetru.

*** Distanţa dintre puncte este formată din segmente cumulate ce sunt mai mici decât valoarea 1 milimetru.

DATE DESPRE IMOBILUL NR. 11463

Oficiul de Cadastru şi Publicitate Imobiliară HUNEDOARA
Biroul de Cadastru şi Publicitate Imobiliară Deva

A. Partea I. Descrierea imobilului

TEREN Intravilan

Adresa: Loc. Dumbravita, Nr. 46, Jud. Hunedoara

Nr. Crt	Nr cadastral Nr. topografic	Suprafaţa* (mp)	Observaţii / Referinţe
A1	64333	2.200	Sector cadastral:116 Teren neimprejmuit; Parte din CF 15 Dumbravita (CF 63910 Ilia) nr topo 133,134,135

Construcţii

Crt	Nr cadastral Nr. topografic	Adresa	Observaţii / Referinţe
A1.1	64333-C1	Loc. Dumbravita, Nr. 46, Jud. Hunedoara	Nr. niveluri:1; S. construita la sol:36 mp; S. construita desfasurata:36 mp; CASA
A1.2	64333-C2	Loc. Dumbravita, Nr. 46, Jud. Hunedoara	Nr. niveluri:1; S. construita la sol:77 mp; S. construita desfasurata:77 mp; ANEXA

B. Partea II. Proprietari şi acte

Inscrieri privitoare la dreptul de proprietate şi alte drepturi reale		Referinţe
1 / 29/03/2023		
Act Administrativ nr. 20/18796, din 09/03/2022 emis de CJPSDPAT HUNEDOARA;		
B1	Intabulare, drept de PROPRIETATE, dobandit prin Reconstituire, cota actuala 1/1	A1
	1) **BUȘTEA FLORIN-PUIU**	
Act Administrativ nr. 4363, din 08/11/2022 emis de PRIMARIA ILIA;		
B1	Intabulare, drept de PROPRIETATE, dobandit prin Lege, cota actuala 1/1	A1.1, A1.2
	1) **BUȘTEA FLORIN-PUIU**	

C. Partea III. SARCINI .

Inscrieri privind dezmembramintele dreptului de proprietate, drepturi reale de garanţie şi sarcini	Referinţe
NU SUNT	

Anexa Nr. 1 La Partea I

Teren

Nr cadastral	Suprafaţa (mp)*	Observaţii / Referinţe
64333	2.200	Parte din CF 15 Dumbravita (CF 63910 Ilia) nr topo 133,134,135

* Suprafaţa este determinată in planul de proiecţie Stereo 70.

DETALII LINIARE IMOBIL

Date referitoare la teren

Crt	Categorie folosință	Intra vilan	Suprafaţa (mp)	Tarla	Parcelă	Nr. topo	Observaţii / Referinţe
1	curti constructii	DA	734	-	13	133	
2	arabil	DA	1.466	-	12	134, 135	

Date referitoare la construcţii

Crt	Număr	Destinaţie construcţie	Supraf. (mp)	Situaţie juridică	Observaţii / Referinţe
A1.1	64333-C1	constructii de locuinte	36	Cu acte	Nr. niveluri:1; S. construita la sol:36 mp; S. construita desfasurata:36 mp; CASA
A1.2	64333-C2	constructii anexa	77	Cu acte	Nr. niveluri:1; S. construita la sol:77 mp; S. construita desfasurata:77 mp; ANEXA

Lungime Segmente
1) Valorile lungimilor segmentelor sunt obţinute din proiecţie în plan.

Punct început	X / Y	Punct sfârşit	X / Y	Lungime segment (** (m)
1	321.614,555 490.508,716	2	321.628,208 490.496,573	18.272
2	321.628,208 490.496,573	3	321.632,529 490.492,98	5.62

Punct început	X / Y	Punct sfârşit	X / Y	Lungime segment (** (m)
3	321.632,529 490.492,98	4	321.636,407 490.490,202	4.77
4	321.636,407 490.490,202	5	321.646,348 490.501,431	14.997
5	321.646,348 490.501,431	6	321.654,045 490.511,398	12.593
6	321.654,045 490.511,398	7	321.670,577 490.532,407	26.734
7	321.670,577 490.532,407	8	321.684,358 490.548,547	21.223
8	321.684,358 490.548,547	9	321.695,542 490.561,956	17.461
9	321.695,542 490.561,956	10	321.679,595 490.572,666	19.21
10	321.679,595 490.572,666	11	321.666,957 490.560,032	17.87
11	321.666,957 490.560,032	12	321.650,166 490.543,95	23.25
12	321.650,166 490.543,95	13	321.632,196 490.526,392	25.124
13	321.632,196 490.526,392	1	321.614,555 490.508,716	24.973

** Lungimile segmentelor sunt determinate în planul de proiecţie Stereo 70 şi sunt rotunjite la 1 milimetru.
*** Distanţa dintre puncte este formată din segmente cumulate ce sunt mai mici decât valoarea 1 milimetru.

DATE DESPRE IMOBILUL NR. 11464

Oficiul de Cadastru şi Publicitate Imobiliară HUNEDOARA
Biroul de Cadastru şi Publicitate Imobiliară Deva

A. Partea I. Descrierea imobilului

TEREN Intravilan

Adresa: Loc. Dumbravita, Jud. Hunedoara

Nr. Crt	Nr cadastral Nr. topografic	Suprafaţa* (mp)	Observaţii / Referinţe
A1		8.429	Sector cadastral:116 Teren neimprejmuit; Parte din CF 15 Dumbravita (CF 63910 Ilia)nr topo 133,134,135, restul de suprafata se regaseste la nr. de cadgen 11463

B. Partea II. Proprietari şi acte

Inscrieri privitoare la dreptul de proprietate şi alte drepturi reale		Referinţe
1 / 29/03/2023		
Act Notarial nr. 340 CVC, din 12/10/1952 emis de NOTARIATUL DE STAT REGIONAL HUNEDOARA;		
B1	Intabulare, drept de PROPRIETATE, dobandit prin Conventie, cota actuala 3/4	A1
	1) **BUȘTEA TOADER**	
Act Notarial nr. 728 SENTINȚĂ CIVILĂ, din 31/08/1959 emis de TRIBUNALUL POPULAR RAIONAL ILIA;		
B1	Intabulare, drept de PROPRIETATE, dobandit prin Hotarare Judecatoreasca, cota actuala 1/2	A1
	1) **BUȘTEA MIRON**	

C. Partea III. SARCINI .

Inscrieri privind dezmembramintele dreptului de proprietate, drepturi reale de garanţie şi sarcini	Referinţe
NU SUNT	

Anexa Nr. 1 La Partea I

Teren

Nr cadastral	Suprafaţa (mp)*	Observaţii / Referinţe
	8.429	Parte din CF 15 Dumbravita (CF 63910 Ilia)nr topo 133,134,135, restul de suprafata se regaseste la nr. de cadgen 11463

* Suprafaţa este determinată in planul de proiecţie Stereo 70.

DETALII LINIARE IMOBIL

Date referitoare la teren

Crt	Categorie folosință	Intra vilan	Suprafaţa (mp)	Tarla	Parcelă	Nr. topo	Observaţii / Referinţe
1	arabil	DA	2.332	-	-	134	
2	faneata	DA	6.097	-	-	133, 135	

Lungime Segmente

1) Valorile lungimilor segmentelor sunt obţinute din proiecţie în plan.

Punct început	X / Y	Punct sfârşit	X / Y	Lungime segment (** (m)
1	321.683,053 490.578,658	2	321.679,595 490.572,666	6.918
3	321.695,542 490.561,956	4	321.684,358 490.548,547	17.461
5	321.670,577 490.532,407	6	321.654,045 490.511,398	26.734
7	321.646,348 490.501,431	8	321.636,407 490.490,202	14.997

Punct început	X / Y	Punct sfârşit	X / Y	Lungime segment (** (m)
2	321.679,595 490.572,666	3	321.695,542 490.561,956	19.21
4	321.684,358 490.548,547	5	321.670,577 490.532,407	21.223
6	321.654,045 490.511,398	7	321.646,348 490.501,431	12.593
8	321.636,407 490.490,202	9	321.654,25 490.479,513	20.8

Punct început	X / Y	Punct sfârşit	X / Y	Lungime segment (** (m)
9	321.654,25 490.479,513	10	321.671,722 490.473,744	18.4
11	321.682,52 490.471,644	12	321.694,902 490.468,4	12.8
13	321.707,124 490.463,412	14	321.719,554 490.456,972	14.0
15	321.725,254 490.450,532	16	321.728,002 490.443,446	7.6
17	321.728,784 490.438,103	18	321.728,784 490.430,503	7.6
19	321.733,931 490.450,863	20	321.737,057 490.469,096	18.5
21	321.739,67 490.490,141	22	321.741,0 490.495,0	5.038
23	321.740,0 490.502,0	24	321.735,0 490.536,0	34.366
25	321.731,0 490.555,0	26	321.729,0 490.563,0	8.246
27	321.726,434 490.570,791	28	321.719,384 490.592,192	22.532
29	321.704,69 490.600,301	1	321.683,053 490.578,658	30.603

Punct început	X / Y	Punct sfârşit	X / Y	Lungime segment (** (m)
10	321.671,722 490.473,744	11	321.682,52 490.471,644	11.0
12	321.694,902 490.468,4	13	321.707,124 490.463,412	13.2
14	321.719,554 490.456,972	15	321.725,254 490.450,532	8.6
16	321.728,002 490.443,446	17	321.728,784 490.438,103	5.4
18	321.728,784 490.430,503	19	321.733,931 490.450,863	21.0
20	321.737,057 490.469,096	21	321.739,67 490.490,141	21.206
22	321.741,0 490.495,0	23	321.740,0 490.502,0	7.071
24	321.735,0 490.536,0	25	321.731,0 490.555,0	19.416
26	321.729,0 490.563,0	27	321.726,434 490.570,791	8.202
28	321.719,384 490.592,192	29	321.704,69 490.600,301	16.783

** Lungimile segmentelor sunt determinate în planul de proiecţie Stereo 70 şi sunt rotunjite la 1 milimetru.
*** Distanţa dintre puncte este formată din segmente cumulate ce sunt mai mici decât valoarea 1 milimetru.

DATE DESPRE IMOBILUL NR. 11465

Oficiul de Cadastru şi Publicitate Imobiliară HUNEDOARA
Biroul de Cadastru şi Publicitate Imobiliară Deva

A. Partea I. Descrierea imobilului

TEREN Intravilan

Adresa: Loc. Dumbravita, Nr. 50, Jud. Hunedoara

Nr. Crt	Nr cadastral Nr. topografic	Suprafaţa* (mp)	Observaţii / Referinţe
A1		1.561	Sector cadastral:116 Teren neimprejmuit;

Construcţii

Crt	Nr cadastral Nr. topografic	Adresa	Observaţii / Referinţe
A1.1		Loc. Dumbravita, Jud. Hunedoara	Nr. niveluri:1; S. construita la sol:48 mp; S. construita desfasurata:48 mp; CASĂ
A1.2		Loc. Dumbravita, Jud. Hunedoara	Nr. niveluri:1; S. construita la sol:66 mp; S. construita desfasurata:66 mp; ANEXĂ

B. Partea II. Proprietari şi acte

Inscrieri privitoare la dreptul de proprietate şi alte drepturi reale		Referinţe
1 / 29/03/2023		
Act Administrativ nr. 20/18883, din 21/03/2022 emis de CJPSDPAT HUNEDOARA;		
B1	Intabulare, drept de PROPRIETATE, dobandit prin Reconstituire, cota actuala 1/1	A1
	1) **IUGA ROMANIȚA**	
Act Administrativ nr. 4363, din 08/11/2022 emis de PRIMĂRIA ILIA;		
B1	Intabulare, drept de PROPRIETATE, dobandit prin Lege, cota actuala 1/1	A1.1, A1.2
	1) **IUGA ROMANIȚA**	

C. Partea III. SARCINI .

Inscrieri privind dezmembramintele dreptului de proprietate, drepturi reale de garanţie şi sarcini	Referinţe
NU SUNT	

Anexa Nr. 1 La Partea I

Teren

Nr cadastral	Suprafaţa (mp)*	Observaţii / Referinţe
	1.561	

* Suprafaţa este determinată in planul de proiecţie Stereo 70.

DETALII LINIARE IMOBIL

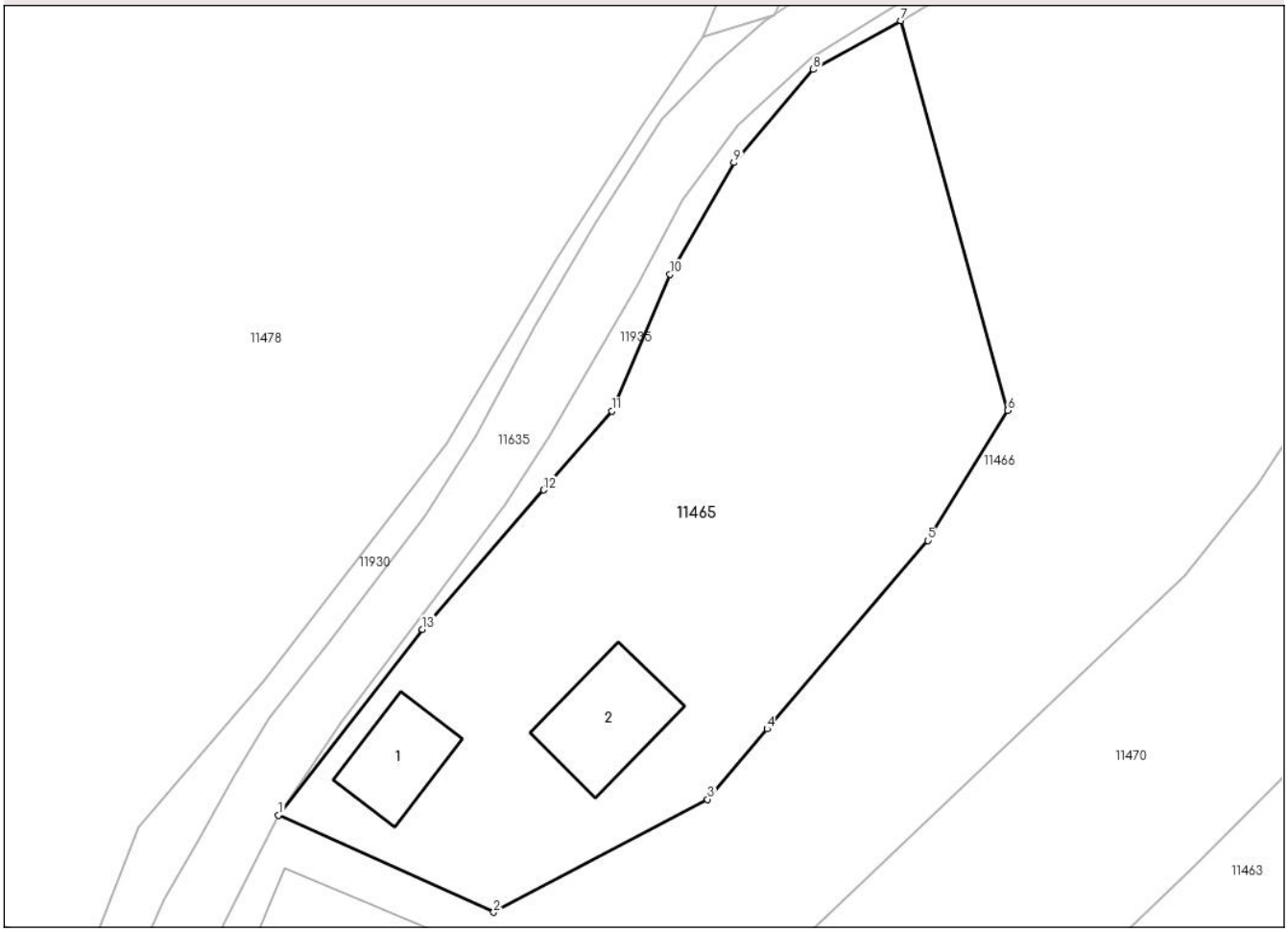

Date referitoare la teren

Crt	Categorie folosință	Intra vilan	Suprafaţa (mp)	Tarla	Parcelă	Nr. topo	Observaţii / Referinţe
1	faneata	DA	971	-	3	146, 147	
2	curti constructii	DA	590	-	2	148	

Date referitoare la construcţii

Crt	Număr	Destinaţie construcţie	Supraf. (mp)	Situaţie juridică	Observaţii / Referinţe
A1.1		constructii de locuinte	48	Cu acte	Nr. niveluri:1; S. construita la sol:48 mp; S. construita desfasurata:48 mp; CASĂ
A1.2		constructii anexa	66	Cu acte	Nr. niveluri:1; S. construita la sol:66 mp; S. construita desfasurata:66 mp; ANEXĂ

Lungime Segmente

1) Valorile lungimilor segmentelor sunt obţinute din proiecţie în plan.

Punct început	X / Y	Punct sfârşit	X / Y	Lungime segment (** (m)
1	321.598,759 490.563,806	2	321.614,787 490.556,587	17.579
2	321.614,787 490.556,587	3	321.630,723 490.564,982	18.012

Punct început	X / Y	Punct sfârşit	X / Y	Lungime segment (** (m)
3	321.630,723 490.564,982	4	321.635,155 490.570,221	6.862
4	321.635,155 490.570,221	5	321.647,11 490.584,243	18.427
5	321.647,11 490.584,243	6	321.653,063 490.593,903	11.347
6	321.653,063 490.593,903	7	321.645,115 490.622,896	30.063
7	321.645,115 490.622,896	8	321.638,584 490.619,272	7.469
8	321.638,584 490.619,272	9	321.632,676 490.612,341	9.107
9	321.632,676 490.612,341	10	321.627,92 490.604,05	9.558
10	321.627,92 490.604,05	11	321.623,587 490.593,856	11.077
11	321.623,587 490.593,856	12	321.618,499 490.588,001	7.757
12	321.618,499 490.588,001	13	321.609,485 490.577,626	13.744
13	321.609,485 490.577,626	1	321.598,759 490.563,806	17.494

** Lungimile segmentelor sunt determinate în planul de proiecţie Stereo 70 şi sunt rotunjite la 1 milimetru.
*** Distanţa dintre puncte este formată din segmente cumulate ce sunt mai mici decât valoarea 1 milimetru.

DATE DESPRE IMOBILUL NR. 11466

Oficiul de Cadastru şi Publicitate Imobiliară HUNEDOARA
Biroul de Cadastru şi Publicitate Imobiliară Deva

A. Partea I. Descrierea imobilului

TEREN Intravilan

Adresa: Loc. Dumbravita, Nr. 49, Jud. Hunedoara

Nr. Crt	Nr cadastral Nr. topografic	Suprafaţa* (mp)	Observaţii / Referinţe
A1		2.828	Sector cadastral:116 Teren neimprejmuit; Parte din CF 471 Dumbravita nr topo 143,144,145/2/1

B. Partea II. Proprietari şi acte

Inscrieri privitoare la dreptul de proprietate şi alte drepturi reale		Referinţe
1 / 29/03/2023		
Act Normativ nr. 7, din 13/03/1996 emis de PARLAMENTUL ROMÂNIEI;		
B1	Inscrierea provizorie, drept de PROPRIETATE, dobandit prin Lege, cota actuala 1/1	A1
	1) **COMUNA ILIA**, CIF:4374164, PROPRIETAR NEIDENTIFICAT	

C. Partea III. SARCINI .

Inscrieri privind dezmembramintele dreptului de proprietate, drepturi reale de garanţie şi sarcini	Referinţe
NU SUNT	

Anexa Nr. 1 La Partea I

Teren

Nr cadastral	Suprafaţa (mp)*	Observaţii / Referinţe
	2.828	Parte din CF 471 Dumbravita nr topo 143,144,145/2/1

* Suprafaţa este determinată in planul de proiecţie Stereo 70.

DETALII LINIARE IMOBIL

Date referitoare la teren

Crt	Categorie folosință	Intra vilan	Suprafaţa (mp)	Tarla	Parcelă	Nr. topo	Observaţii / Referinţe
1	curti constructii	DA	100	-	-	143, 144, 145, 155/2/1	
2	arabil	DA	2.728	-	-	143, 144, 145, 155/2/1	

Date referitoare la construcţii

Crt	Număr	Destinaţie construcţie	Supraf. (mp)	Situaţie juridică	Observaţii / Referinţe
A1.1		constructii de locuinte	72	Fara acte	Nr. niveluri:1; S. construita la sol:72 mp; S. construita desfasurata:72 mp; CASĂ

Lungime Segmente

1) Valorile lungimilor segmentelor sunt obţinute din proiecţie în plan.

Punct început	X / Y	Punct sfârşit	X / Y	Lungime segment (** (m)
1	321.617,125 490.542,939	2	321.628,426 490.549,12	12.88
3	321.630,525 490.550,088	4	321.637,76 490.554,504	8.476
5	321.666,223 490.581,606	6	321.671,649 490.588,407	8.7

Punct început	X / Y	Punct sfârşit	X / Y	Lungime segment (** (m)
2	321.628,426 490.549,12	3	321.630,525 490.550,088	2.311
4	321.637,76 490.554,504	5	321.666,223 490.581,606	39.302
6	321.671,649 490.588,407	7	321.685,886 490.610,231	26.057

Punct început	X / Y	Punct sfârşit	X / Y	Lungime segment (** (m)
7	321.685,886 490.610,231	8	321.692,882 490.618,024	10.472
9	321.672,47 490.639,216	10	321.664,823 490.634,722	8.87
11	321.645,115 490.622,896	12	321.653,063 490.593,903	30.063
13	321.647,11 490.584,243	14	321.635,155 490.570,221	18.427
15	321.630,723 490.564,982	16	321.614,787 490.556,587	18.012
17	321.598,759 490.563,806	18	321.594,635 490.555,612	9.173
19	321.593,29 490.548,308	20	321.593,691 490.545,5	2.836
21	321.599,447 490.532,6	1	321.617,125 490.542,939	20.48

Punct început	X / Y	Punct sfârşit	X / Y	Lungime segment (** (m)
8	321.692,882 490.618,024	9	321.672,47 490.639,216	29.424
10	321.664,823 490.634,722	11	321.645,115 490.622,896	22.984
12	321.653,063 490.593,903	13	321.647,11 490.584,243	11.347
14	321.635,155 490.570,221	15	321.630,723 490.564,982	6.862
16	321.614,787 490.556,587	17	321.598,759 490.563,806	17.579
18	321.594,635 490.555,612	19	321.593,29 490.548,308	7.427
20	321.593,691 490.545,5	21	321.599,447 490.532,6	14.126

** Lungimile segmentelor sunt determinate în planul de proiecţie Stereo 70 şi sunt rotunjite la 1 milimetru.
*** Distanţa dintre puncte este formată din segmente cumulate ce sunt mai mici decât valoarea 1 milimetru.

DATE DESPRE IMOBILUL NR. 11467

Oficiul de Cadastru şi Publicitate Imobiliară HUNEDOARA
Biroul de Cadastru şi Publicitate Imobiliară Deva

A. Partea I. Descrierea imobilului

TEREN Extravilan

Adresa: Jud. Hunedoara

Nr. Crt	Nr cadastral Nr. topografic	Suprafaţa* (mp)	Observaţii / Referinţe
A1		9.072	Sector cadastral:116 Teren neimprejmuit; Parte din CF 212 Dumbravita nr topo157,158 parte din CF 307 Dumbravita nr topo 161, parte din CF 45 Dumbravita nr topo 159,163,164/1

B. Partea II. Proprietari şi acte

Inscrieri privitoare la dreptul de proprietate şi alte drepturi reale		Referinţe
1 / 29/03/2023		
Act Normativ nr. 7, din 13/03/1996 emis de PARLAMENTUL ROMÂNIEI;		
B1	Intabulare, drept de PROPRIETATE, dobandit prin Lege, cota actuala 1/1	A1
	1) **COMUNA ILIA**, CIF:4374164	

C. Partea III. SARCINI .

Inscrieri privind dezmembramintele dreptului de proprietate, drepturi reale de garanţie şi sarcini	Referinţe
NU SUNT	

Anexa Nr. 1 La Partea I

Teren

Nr cadastral	Suprafaţa (mp)*	Observaţii / Referinţe
	9.072	Parte din CF 212 Dumbravita nr topo157,158 parte din CF 307 Dumbravita nr topo 161, parte din CF 45 Dumbravita nr topo 159,163,164/1

* Suprafaţa este determinată in planul de proiecţie Stereo 70.

DETALII LINIARE IMOBIL

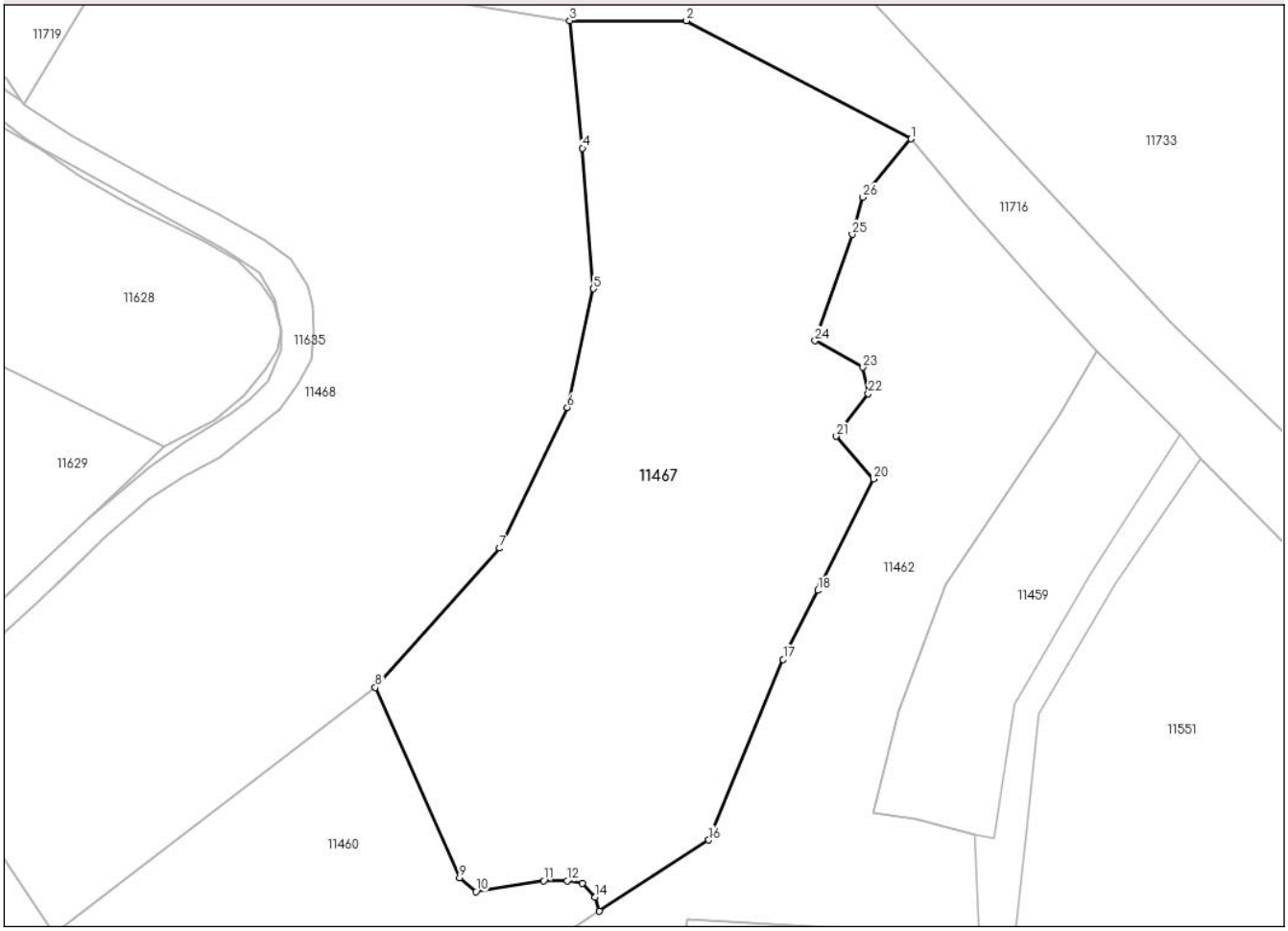

Date referitoare la teren

Crt	Categorie folosință	Intra vilan	Suprafaţa (mp)	Tarla	Parcelă	Nr. topo	Observaţii / Referinţe
1	arabil	NU	9.072	-	-	157, 158, 159, 161, 163, 164/1	

Lungime Segmente

1) Valorile lungimilor segmentelor sunt obţinute din proiecţie în plan.

Punct început	X / Y	Punct sfârşit	X / Y	Lungime segment (** (m)
1	321.866,0 490.750,0	2	321.823,796 490.772,238	47.704
3	321.801,796 490.772,238	4	321.804,202 490.748,26	24.097
5	321.806,28 490.721,772	6	321.801,343 490.699,438	22.873
7	321.788,611 490.672,949	8	321.765,227 490.646,719	35.14

Punct început	X / Y	Punct sfârşit	X / Y	Lungime segment (** (m)
2	321.823,796 490.772,238	3	321.801,796 490.772,238	22.0
4	321.804,202 490.748,26	5	321.806,28 490.721,772	26.57
6	321.801,343 490.699,438	7	321.788,611 490.672,949	29.39
8	321.765,227 490.646,719	9	321.781,077 490.610,881	39.187

Punct început	X / Y	Punct sfârşit	X / Y	Lungime segment (** (m)
9	321.781,077 490.610,881	10	321.784,194 490.608,284	4.058
11	321.796,926 490.610,362	12	321.801,343 490.610,362	4.417
13	321.804,202 490.609,842	14	321.806,54 490.607,246	3.495
15	321.807,422 490.604,6	16	321.828,0 490.618,0	24.556
17	321.842,0 490.652,0	18	321.848,491 490.664,983	14.515
19	321.849,0 490.666,0	20	321.859,0 490.686,0	22.361
21	321.852,0 490.694,0	22	321.858,0 490.702,0	10.0
23	321.857,0 490.707,0	24	321.848,0 490.712,0	10.296
25	321.855,0 490.732,0	26	321.857,0 490.739,0	7.28

Punct început	X / Y	Punct sfârşit	X / Y	Lungime segment (** (m)
10	321.784,194 490.608,284	11	321.796,926 490.610,362	12.9
12	321.801,343 490.610,362	13	321.804,202 490.609,842	2.905
14	321.806,54 490.607,246	15	321.807,422 490.604,6	2.788
16	321.828,0 490.618,0	17	321.842,0 490.652,0	36.77
18	321.848,491 490.664,983	19	321.849,0 490.666,0	1.137
20	321.859,0 490.686,0	21	321.852,0 490.694,0	10.63
22	321.858,0 490.702,0	23	321.857,0 490.707,0	5.099
24	321.848,0 490.712,0	25	321.855,0 490.732,0	21.19
26	321.857,0 490.739,0	1	321.866,0 490.750,0	14.213

** Lungimile segmentelor sunt determinate în planul de proiecţie Stereo 70 şi sunt rotunjite la 1 milimetru.
*** Distanţa dintre puncte este formată din segmente cumulate ce sunt mai mici decât valoarea 1 milimetru.

DATE DESPRE IMOBILUL NR. 11468

Oficiul de Cadastru şi Publicitate Imobiliară HUNEDOARA
Biroul de Cadastru şi Publicitate Imobiliară Deva

A. Partea I. Descrierea imobilului

TEREN Intravilan

Adresa: Loc. Dumbravita, Jud. Hunedoara

Nr. Crt	Nr cadastral Nr. topografic	Suprafaţa* (mp)	Observaţii / Referinţe
A1		12.000	Sector cadastral:116 Teren neimprejmuit;

B. Partea II. Proprietari şi acte

Inscrieri privitoare la dreptul de proprietate şi alte drepturi reale		Referinţe
1 / 29/03/2023		
Act Normativ nr. 7, din 13/03/1996 emis de PARLAMENTUL ROMÂNIEI;		
B1	Inscrierea provizorie, drept de PROPRIETATE, dobandit prin Lege, cota actuala 1/1	A1
	1) **COMUNA ILIA**, CIF:4374164, PROPRIETAR NEIDENTIFICAT	

C. Partea III. SARCINI .

Inscrieri privind dezmembramintele dreptului de proprietate, drepturi reale de garanţie şi sarcini	Referinţe
NU SUNT	

Anexa Nr. 1 La Partea I

Teren

Nr cadastral	Suprafaţa (mp)*	Observaţii / Referinţe
	12.000	

* Suprafaţa este determinată in planul de proiecţie Stereo 70.

DETALII LINIARE IMOBIL

Date referitoare la teren

Crt	Categorie folosință	Intra vilan	Suprafaţa (mp)	Tarla	Parcelă	Nr. topo	Observaţii / Referinţe
1	arabil	DA	12.000	-	-	143, 144, 145, 155/2/2, 143, 144, 145, 155/2/3, 152, 149, 150	

Lungime Segmente

1) Valorile lungimilor segmentelor sunt obţinute din proiecţie în plan.

Punct început	X / Y	Punct sfârşit	X / Y	Lungime segment (** (m)
1	321.704,69 490.600,301	2	321.765,227 490.646,719	76.285
3	321.788,611 490.672,949	4	321.801,343 490.699,438	29.39
5	321.806,28 490.721,772	6	321.804,202 490.748,26	26.57

Punct început	X / Y	Punct sfârşit	X / Y	Lungime segment (** (m)
2	321.765,227 490.646,719	3	321.788,611 490.672,949	35.14
4	321.801,343 490.699,438	5	321.806,28 490.721,772	22.873
6	321.804,202 490.748,26	7	321.801,796 490.772,238	24.097

Punct început	X / Y	Punct sfârşit	X / Y	Lungime segment (** (m)
7	321.801,796 490.772,238	8	321.733,917 490.783,254	68.767
9	321.717,882 490.787,94	10	321.698,926 490.756,465	36.742
11	321.708,175 490.750,544	12	321.726,278 490.740,635	20.638
13	321.735,321 490.735,924	14	321.744,341 490.731,068	10.244
15	321.749,255 490.727,25	16	321.752,508 490.722,435	5.811
17	321.753,336 490.718,647	18	321.753,617 490.713,698	4.957
19	321.753,071 490.708,336	20	321.750,668 490.703,832	5.104
21	321.747,298 490.699,002	22	321.735,823 490.690,074	14.539
23	321.729,057 490.686,259	24	321.722,783 490.682,302	7.417
25	321.714,267 490.674,899	26	321.701,336 490.662,374	18.003
27	321.690,013 490.652,217	28	321.678,176 490.642,846	15.097
29	321.672,47 490.639,216	30	321.692,882 490.618,024	29.424

Punct început	X / Y	Punct sfârşit	X / Y	Lungime segment (** (m)
8	321.733,917 490.783,254	9	321.717,882 490.787,94	16.705
10	321.698,926 490.756,465	11	321.708,175 490.750,544	10.982
12	321.726,278 490.740,635	13	321.735,321 490.735,924	10.196
14	321.744,341 490.731,068	15	321.749,255 490.727,25	6.223
16	321.752,508 490.722,435	17	321.753,336 490.718,647	3.878
18	321.753,617 490.713,698	19	321.753,071 490.708,336	5.389
20	321.750,668 490.703,832	21	321.747,298 490.699,002	5.889
22	321.735,823 490.690,074	23	321.729,057 490.686,259	7.768
24	321.722,783 490.682,302	25	321.714,267 490.674,899	11.283
26	321.701,336 490.662,374	27	321.690,013 490.652,217	15.211
28	321.678,176 490.642,846	29	321.672,47 490.639,216	6.763
30	321.692,882 490.618,024	1	321.704,69 490.600,301	21.297

** Lungimile segmentelor sunt determinate în planul de proiecţie Stereo 70 şi sunt rotunjite la 1 milimetru.
*** Distanţa dintre puncte este formată din segmente cumulate ce sunt mai mici decât valoarea 1 milimetru.

DATE DESPRE IMOBILUL NR. 11469

Oficiul de Cadastru şi Publicitate Imobiliară HUNEDOARA
Biroul de Cadastru şi Publicitate Imobiliară Deva

A. Partea I. Descrierea imobilului

TEREN Intravilan

Adresa: Loc. Dumbravita, Jud. Hunedoara

Nr. Crt	Nr cadastral Nr. topografic	Suprafaţa* (mp)	Observaţii / Referinţe
A1		11.500	Sector cadastral:116 Teren neimprejmuit; Parte din CF 43 nr topo 129,130,131,132

B. Partea II. Proprietari şi acte

Inscrieri privitoare la dreptul de proprietate şi alte drepturi reale		Referinţe
1 / 29/03/2023		
Act Normativ nr. 7, din 13/03/1996 emis de PARLAMENTUL ROMÂNIEI;		
B1	Inscrierea provizorie, drept de PROPRIETATE, dobandit prin Lege, cota actuala 1/1	A1
	1) **COMUNA ILIA**, CIF:4374164, PROPRIETAR NEIDENTIFICAT	

C. Partea III. SARCINI .

Inscrieri privind dezmembramintele dreptului de proprietate, drepturi reale de garanţie şi sarcini	Referinţe
NU SUNT	

Anexa Nr. 1 La Partea I

Teren

Nr cadastral	Suprafaţa (mp)*	Observaţii / Referinţe
	11.500	Parte din CF 43 nr topo 129,130,131,132

* Suprafaţa este determinată in planul de proiecţie Stereo 70.

DETALII LINIARE IMOBIL

Date referitoare la teren

Crt	Categorie folosință	Intra vilan	Suprafaţa (mp)	Tarla	Parcelă	Nr. topo	Observaţii / Referinţe
1	faneata	DA	11.500	-	-	129, 130, 131, 132	

Lungime Segmente

1) Valorile lungimilor segmentelor sunt obţinute din proiecţie în plan.

Punct început	X / Y	Punct sfârşit	X / Y	Lungime segment (** (m)
1	321.841,0 490.501,0	2	321.829,0 490.503,0	12.166
3	321.811,0 490.501,0	4	321.796,0 490.498,0	15.297
5	321.772,0 490.500,0	6	321.760,0 490.497,0	12.369
7	321.741,0 490.495,0	8	321.739,67 490.490,141	5.038
9	321.737,057 490.469,096	10	321.733,931 490.450,863	18.5

Punct început	X / Y	Punct sfârşit	X / Y	Lungime segment (** (m)
2	321.829,0 490.503,0	3	321.811,0 490.501,0	18.111
4	321.796,0 490.498,0	5	321.772,0 490.500,0	24.083
6	321.760,0 490.497,0	7	321.741,0 490.495,0	19.105
8	321.739,67 490.490,141	9	321.737,057 490.469,096	21.206
10	321.733,931 490.450,863	11	321.728,784 490.430,503	21.0

Punct început	X / Y	Punct sfârşit	X / Y	Lungime segment (** (m)
11	321.728,784 490.430,503	12	321.727,411 490.425,074	5.6
13	321.725,842 490.418,869	14	321.723,784 490.410,726	8.4
15	321.721,774 490.402,776	16	321.719,028 490.391,917	11.2
17	321.715,352 490.377,375	18	321.714,193 490.365,431	12.0
19	321.718,888 490.362,566	20	321.723,605 490.363,456	4.8
21	321.732,946 490.370,666	22	321.740,862 490.376,776	10.0
23	321.764,064 490.388,945	24	321.791,542 490.405,346	32.0
25	321.810,19 490.417,046	26	321.826,488 490.423,388	17.488
27	321.839,992 490.431,941	28	321.848,648 490.445,398	16.0
29	321.851,196 490.456,099	30	321.851,196 490.462,899	6.8
31	321.848,262 490.473,708	32	321.844,741 490.490,134	16.8
33	321.843,786 490.499,28	1	321.841,0 490.501,0	3.275

Punct început	X / Y	Punct sfârşit	X / Y	Lungime segment (** (m)
12	321.727,411 490.425,074	13	321.725,842 490.418,869	6.4
14	321.723,784 490.410,726	15	321.721,774 490.402,776	8.2
16	321.719,028 490.391,917	17	321.715,352 490.377,375	15.0
18	321.714,193 490.365,431	19	321.718,888 490.362,566	5.5
20	321.723,605 490.363,456	21	321.732,946 490.370,666	11.8
22	321.740,862 490.376,776	23	321.764,064 490.388,945	26.2
24	321.791,542 490.405,346	25	321.810,19 490.417,046	22.015
26	321.826,488 490.423,388	27	321.839,992 490.431,941	15.985
28	321.848,648 490.445,398	29	321.851,196 490.456,099	11.0
30	321.851,196 490.462,899	31	321.848,262 490.473,708	11.2
32	321.844,741 490.490,134	33	321.843,786 490.499,28	9.195

** Lungimile segmentelor sunt determinate în planul de proiecţie Stereo 70 şi sunt rotunjite la 1 milimetru.
*** Distanţa dintre puncte este formată din segmente cumulate ce sunt mai mici decât valoarea 1 milimetru.

DATE DESPRE IMOBILUL NR. 11470

Oficiul de Cadastru şi Publicitate Imobiliară HUNEDOARA
Biroul de Cadastru şi Publicitate Imobiliară Deva

A. Partea I. Descrierea imobilului

TEREN Intravilan

Adresa: Loc. Dumbravita, Nr. 47, Jud. Hunedoara

Nr. Crt	Nr cadastral Nr. topografic	Suprafaţa* (mp)	Observaţii / Referinţe
A1		2.430	Sector cadastral:116 Teren neimprejmuit; Parte din CF 471 Dumbravita nr topo 143,144,145/2/1

B. Partea II. Proprietari şi acte

Inscrieri privitoare la dreptul de proprietate şi alte drepturi reale		Referinţe
1 / 29/03/2023		
Act Normativ nr. 7, din 13/03/1996 emis de PARLAMENTUL ROMÂNIEI;		
B1	Inscrierea provizorie, drept de PROPRIETATE, dobandit prin Constituire, cota actuala 1/1	A1
	1) **COMUNA ILIA**, CIF:4374164, PROPRIETAR NEIDENTIFICAT	

C. Partea III. SARCINI .

Inscrieri privind dezmembramintele dreptului de proprietate, drepturi reale de garanţie şi sarcini	Referinţe
NU SUNT	

Anexa Nr. 1 La Partea I

Teren

Nr cadastral	Suprafaţa (mp)*	Observaţii / Referinţe
	2.430	Parte din CF 471 Dumbravita nr topo 143,144,145/2/1

* Suprafaţa este determinată in planul de proiecţie Stereo 70.

DETALII LINIARE IMOBIL

Date referitoare la teren

Crt	Categorie folosință	Intra vilan	Suprafaţa (mp)	Tarla	Parcelă	Nr. topo	Observaţii / Referinţe
1	curti constructii	DA	155	-	-	-	
2	arabil	DA	2.275	-	-	-	

Date referitoare la construcţii

Crt	Număr	Destinaţie construcţie	Supraf. (mp)	Situaţie juridică	Observaţii / Referinţe
A1.1		constructii de locuinte	69	Fara acte	Nr. niveluri:1; S. construita la sol:69 mp; S. construita desfasurata:69 mp; CASĂ
A1.2		constructii anexa	18	Fara acte	Nr. niveluri:1; S. construita la sol:18 mp; S. construita desfasurata:18 mp; ANEXĂ
A1.3		constructii anexa	68	Fara acte	Nr. niveluri:1; S. construita la sol:68 mp; S. construita desfasurata:68 mp; ANEXĂ

Lungime Segmente

1) Valorile lungimilor segmentelor sunt obţinute din proiecţie în plan.

Punct început	X / Y	Punct sfârşit	X / Y	Lungime segment (**) (m)
1	321.611,73 490.511,012	2	321.614,555 490.508,716	3.64

Punct început	X / Y	Punct sfârşit	X / Y	Lungime segment (** (m)
2	321.614,555 490.508,716	3	321.632,196 490.526,392	24.973
3	321.632,196 490.526,392	4	321.650,166 490.543,95	25.124
4	321.650,166 490.543,95	5	321.666,957 490.560,032	23.25
5	321.666,957 490.560,032	6	321.679,595 490.572,666	17.87
6	321.679,595 490.572,666	7	321.683,053 490.578,658	6.918
7	321.683,053 490.578,658	8	321.704,69 490.600,301	30.603
8	321.704,69 490.600,301	9	321.692,882 490.618,024	21.297
9	321.692,882 490.618,024	10	321.685,886 490.610,231	10.472
10	321.685,886 490.610,231	11	321.671,649 490.588,407	26.057
11	321.671,649 490.588,407	12	321.666,223 490.581,606	8.7
12	321.666,223 490.581,606	13	321.637,76 490.554,504	39.302
13	321.637,76 490.554,504	14	321.630,525 490.550,088	8.476
14	321.630,525 490.550,088	15	321.628,426 490.549,12	2.311
15	321.628,426 490.549,12	16	321.617,125 490.542,939	12.88
16	321.617,125 490.542,939	17	321.599,447 490.532,6	20.48
17	321.599,447 490.532,6	18	321.604,71 490.522,472	11.414
18	321.604,71 490.522,472	19	321.607,671 490.517,608	5.694
19	321.607,671 490.517,608	20	321.609,577 490.513,974	4.104
20	321.609,577 490.513,974	1	321.611,73 490.511,012	3.662

** Lungimile segmentelor sunt determinate în planul de proiecţie Stereo 70 şi sunt rotunjite la 1 milimetru.
*** Distanţa dintre puncte este formată din segmente cumulate ce sunt mai mici decât valoarea 1 milimetru.

DATE DESPRE IMOBILUL NR. 11474

Oficiul de Cadastru şi Publicitate Imobiliară HUNEDOARA
Biroul de Cadastru şi Publicitate Imobiliară Deva

A. Partea I. Descrierea imobilului

TEREN Extravilan

Adresa: Jud. Hunedoara

Nr. Crt	Nr cadastral Nr. topografic	Suprafaţa* (mp)	Observaţii / Referinţe
A1		5.533	Sector cadastral:119 Teren neimprejmuit;

B. Partea II. Proprietari şi acte

Inscrieri privitoare la dreptul de proprietate şi alte drepturi reale		Referinţe
1 / 31/03/2023		
Act Normativ nr. 7, din 13/03/1996 emis de PARLAMENTUL ROMÂNIEI;		
B1	Inscrierea provizorie, drept de PROPRIETATE, dobandit prin Lege, cota actuala 1/1	A1
	1) **COMUNA ILIA**, CIF:4374164, PROPRIETAR NEIDENTIFICAT	

C. Partea III. SARCINI .

Inscrieri privind dezmembramintele dreptului de proprietate, drepturi reale de garanţie şi sarcini	Referinţe
NU SUNT	

Anexa Nr. 1 La Partea I

Teren

Nr cadastral	Suprafaţa (mp)*	Observaţii / Referinţe
	5.533	

* Suprafaţa este determinată in planul de proiecţie Stereo 70.

DETALII LINIARE IMOBIL

Date referitoare la teren

Crt	Categorie folosință	Intra vilan	Suprafaţa (mp)	Tarla	Parcelă	Nr. topo	Observaţii / Referinţe
1	arabil	NU	5.533	-	-	-	

Lungime Segmente

1) Valorile lungimilor segmentelor sunt obţinute din proiecţie în plan.

Punct început	X / Y	Punct sfârşit	X / Y	Lungime segment (** (m)
1	321.574,008 490.780,992	2	321.597,309 490.720,042	65.253
3	321.626,745 490.727,124	4	321.639,354 490.727,423	12.613
5	321.656,177 490.724,49	6	321.660,03 490.723,248	4.048
7	321.688,606 490.719,366	8	321.688,606 490.736,467	17.101
9	321.684,973 490.753,304	10	321.683,972 490.757,944	4.747

Punct început	X / Y	Punct sfârşit	X / Y	Lungime segment (** (m)
2	321.597,309 490.720,042	3	321.626,745 490.727,124	30.276
4	321.639,354 490.727,423	5	321.656,177 490.724,49	17.077
6	321.660,03 490.723,248	7	321.688,606 490.719,366	28.839
8	321.688,606 490.736,467	9	321.684,973 490.753,304	17.224
10	321.683,972 490.757,944	11	321.682,856 490.763,114	5.289

Punct început	X / Y	Punct sfârşit	X / Y	Lungime segment (** (m)
11	321.682,856 490.763,114	12	321.680,476 490.765,197	3.163
13	321.671,766 490.772,239	14	321.662,339 490.777,508	10.8
15	321.655,646 490.779,558	16	321.640,356 490.782,895	15.65
17	321.629,66 490.782,88	18	321.614,638 490.781,061	15.132
19	321.600,895 490.779,86	20	321.590,932 490.779,677	9.964
21	321.579,01 490.780,242	1	321.574,008 490.780,992	5.058

Punct început	X / Y	Punct sfârşit	X / Y	Lungime segment (** (m)
12	321.680,476 490.765,197	13	321.671,766 490.772,239	11.2
14	321.662,339 490.777,508	15	321.655,646 490.779,558	7.0
16	321.640,356 490.782,895	17	321.629,66 490.782,88	10.696
18	321.614,638 490.781,061	19	321.600,895 490.779,86	13.795
20	321.590,932 490.779,677	21	321.579,01 490.780,242	11.936

** Lungimile segmentelor sunt determinate în planul de proiecţie Stereo 70 şi sunt rotunjite la 1 milimetru.
*** Distanţa dintre puncte este formată din segmente cumulate ce sunt mai mici decât valoarea 1 milimetru.

DATE DESPRE IMOBILUL NR. 11475

Oficiul de Cadastru şi Publicitate Imobiliară HUNEDOARA
Biroul de Cadastru şi Publicitate Imobiliară Deva

A. Partea I. Descrierea imobilului

TEREN Necunoscut

Adresa: Loc. Dumbravita, Jud. Hunedoara

Nr. Crt	Nr cadastral Nr. topografic	Suprafaţa* (mp)	Observaţii / Referinţe
A1		3.885	Sector cadastral:119 Teren neimprejmuit; Parte din CF 179 Dumbrăvița, nr topo 193/2,194/2

B. Partea II. Proprietari şi acte

Inscrieri privitoare la dreptul de proprietate şi alte drepturi reale		Referinţe
1 / 31/03/2023		
Act Normativ nr. 7, din 13/03/1996 emis de PARLAMENTUL ROMÂNIEI;		
B1	Inscrierea provizorie, drept de PROPRIETATE, dobandit prin Lege, cota actuala 1/1	A1
	1) **COMUNA ILIA**, CIF:4374164, PROPRIETAR NEIDENTIFICAT	

C. Partea III. SARCINI .

Inscrieri privind dezmembramintele dreptului de proprietate, drepturi reale de garanţie şi sarcini	Referinţe
NU SUNT	

Anexa Nr. 1 La Partea I

Teren

Nr cadastral	Suprafaţa (mp)*	Observaţii / Referinţe
	3.885	Parte din CF 179 Dumbrăviţa, nr topo 193/2,194/2

* Suprafaţa este determinată in planul de proiecţie Stereo 70.

DETALII LINIARE IMOBIL

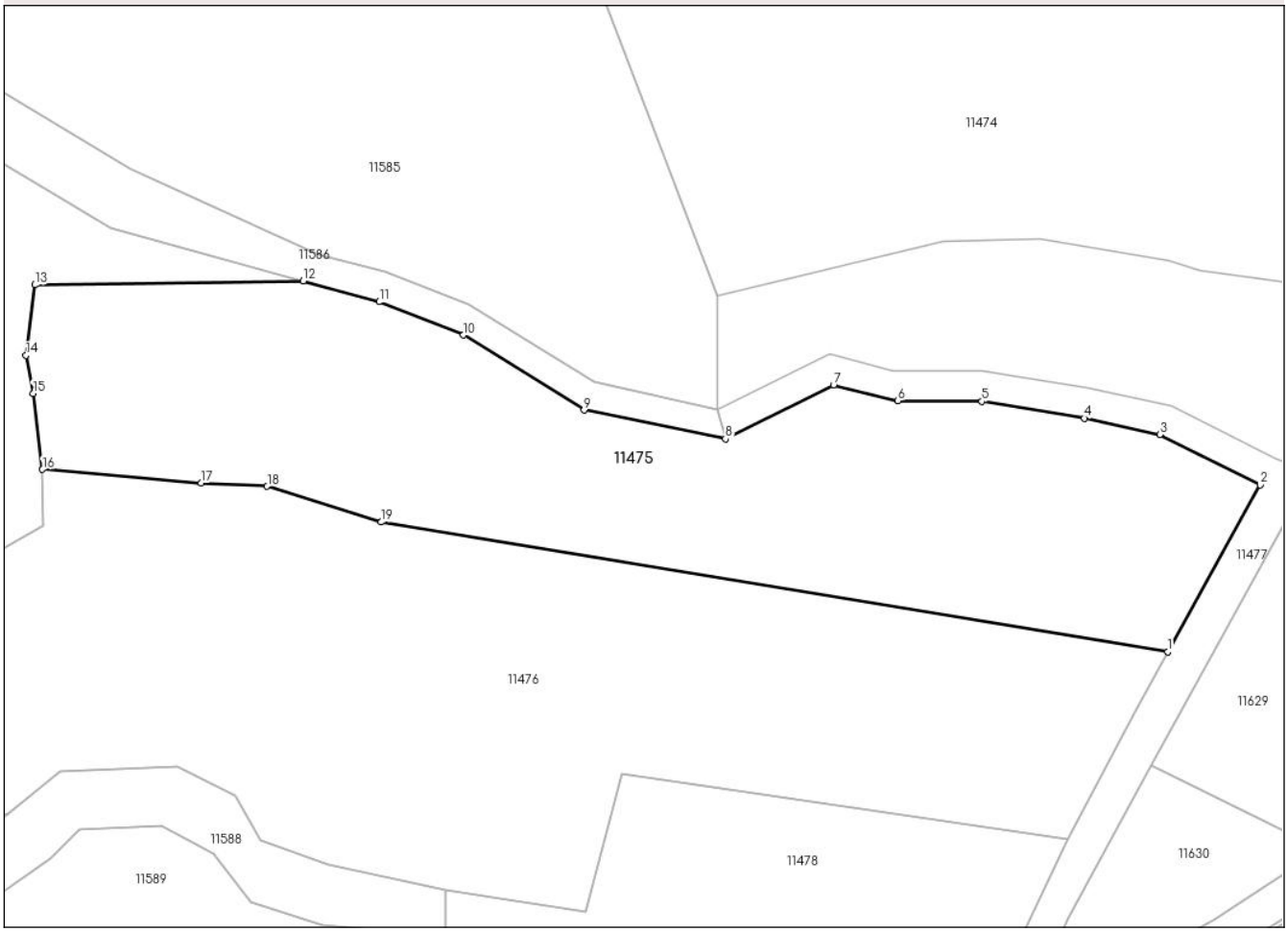

Date referitoare la teren

Crt	Categorie folosinţă	Intra vilan	Suprafaţa (mp)	Tarla	Parcelă	Nr. topo	Observaţii / Referinţe
1	arabil	DA	1.968	-	-	193/2, 194/2	
2	faneata	NU	1.917	-	-	193/2, 194/2	

Lungime Segmente
1) Valorile lungimilor segmentelor sunt obţinute din proiecţie în plan.

Punct început	X / Y	Punct sfârşit	X / Y	Lungime segment (** (m)
1	321.655,963 490.673,673	2	321.668,006 490.695,382	24.826
2	321.668,006 490.695,382	3	321.654,916 490.701,921	14.633
3	321.654,916 490.701,921	4	321.645,108 490.704,05	10.036
4	321.645,108 490.704,05	5	321.631,773 490.706,256	13.516

Punct început	X / Y	Punct sfârşit	X / Y	Lungime segment (** (m)
5	321.631,773 490.706,256	6	321.620,847 490.706,351	10.926
6	321.620,847 490.706,351	7	321.612,468 490.708,392	8.624
7	321.612,468 490.708,392	8	321.598,38 490.701,369	15.741
8	321.598,38 490.701,369	9	321.579,976 490.705,112	18.78
9	321.579,976 490.705,112	10	321.564,287 490.714,87	18.476
10	321.564,287 490.714,87	11	321.553,3 490.719,197	11.808
11	321.553,3 490.719,197	12	321.543,441 490.721,909	10.225
12	321.543,441 490.721,909	13	321.508,474 490.721,399	34.97
13	321.508,474 490.721,399	14	321.507,326 490.712,242	9.228
14	321.507,326 490.712,242	15	321.508,283 490.707,297	5.037
15	321.508,283 490.707,297	16	321.509,479 490.697,407	9.962
16	321.509,479 490.697,407	17	321.530,164 490.695,656	20.759
17	321.530,164 490.695,656	18	321.538,73 490.695,195	8.578
18	321.538,73 490.695,195	19	321.553,547 490.690,559	15.525
19	321.553,547 490.690,559	1	321.655,963 490.673,673	103.799

** Lungimile segmentelor sunt determinate în planul de proiecţie Stereo 70 şi sunt rotunjite la 1 milimetru.
*** Distanţa dintre puncte este formată din segmente cumulate ce sunt mai mici decât valoarea 1 milimetru.

DATE DESPRE IMOBILUL NR. 11476

Oficiul de Cadastru şi Publicitate Imobiliară HUNEDOARA
Biroul de Cadastru şi Publicitate Imobiliară Deva

A. Partea I. Descrierea imobilului

TEREN Intravilan

Adresa: Loc. Dumbravita, Jud. Hunedoara

Nr. Crt	Nr cadastral Nr. topografic	Suprafaţa* (mp)	Observaţii / Referinţe
A1		5.544	Sector cadastral:119 Teren neimprejmuit; Parte din CF 179 Dumbrăvița, nr topo 193/2,194/2

B. Partea II. Proprietari şi acte

Inscrieri privitoare la dreptul de proprietate şi alte drepturi reale		Referinţe
1 / 31/03/2023		
Act Normativ nr. 7, din 13/03/1996 emis de PARLAMENTUL ROMÂNIEI;		
B1	Inscrierea provizorie, drept de PROPRIETATE, dobandit prin Lege, cota actuala 1/1	A1
	1) **COMUNA ILIA**, CIF:4374164, PROPRIETAR NEIDENTIFICAT	

C. Partea III. SARCINI .

Inscrieri privind dezmembramintele dreptului de proprietate, drepturi reale de garanţie şi sarcini	Referinţe
NU SUNT	

Anexa Nr. 1 La Partea I

Teren

Nr cadastral	Suprafaţa (mp)*	Observaţii / Referinţe
	5.544	Parte din CF 179 Dumbrăviţa, nr topo 193/2,194/2

* Suprafaţa este determinată in planul de proiecţie Stereo 70.

DETALII LINIARE IMOBIL

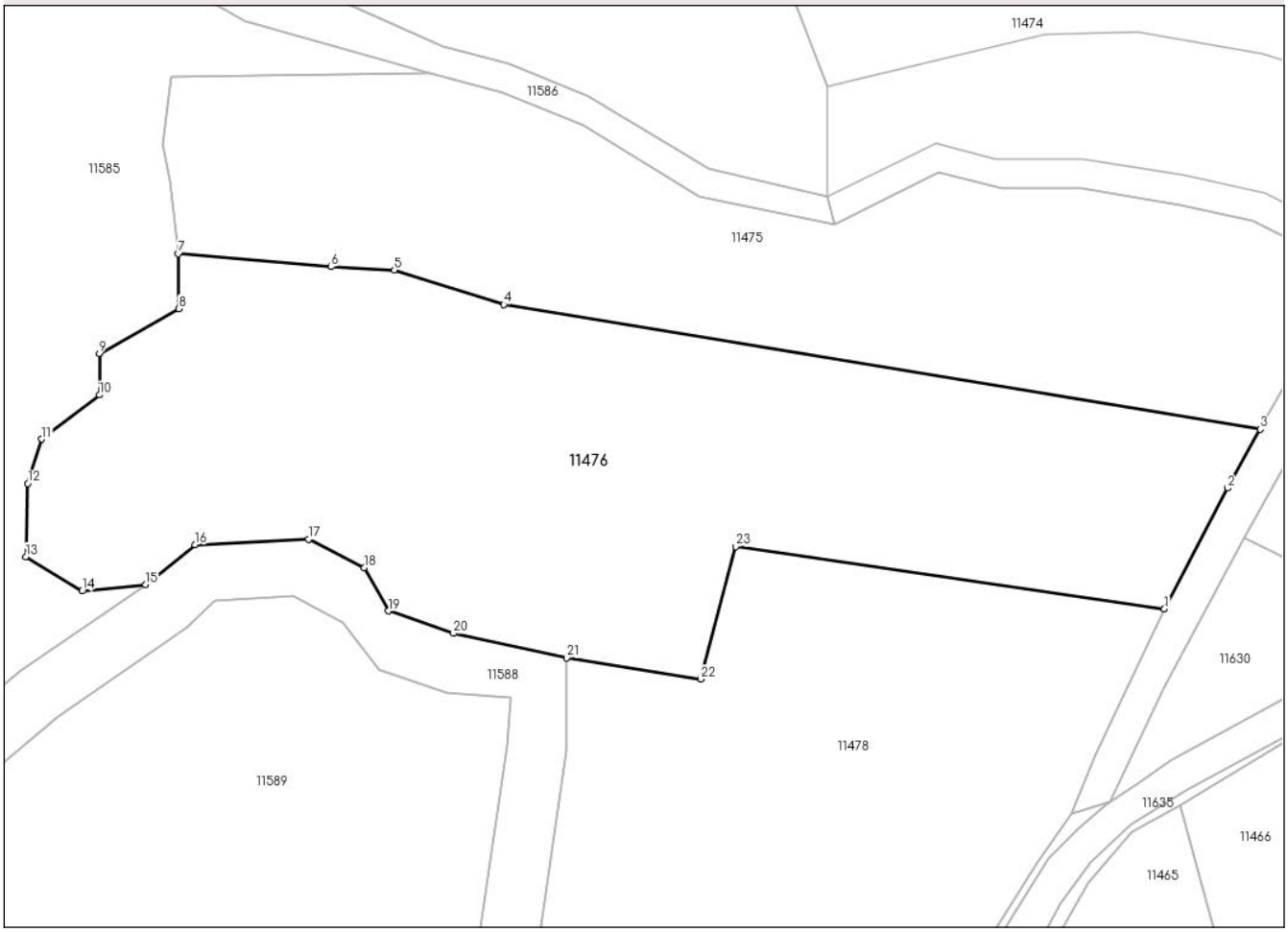

Date referitoare la teren

Crt	Categorie folosinţă	Intra vilan	Suprafaţa (mp)	Tarla	Parcelă	Nr. topo	Observaţii / Referinţe
1	arabil	DA	5.544	-	-	193/2, 194/2	

Lungime Segmente

1) Valorile lungimilor segmentelor sunt obţinute din proiecţie în plan.

Punct început	X / Y	Punct sfârşit	X / Y	Lungime segment (** (m)
1	321.642,968 490.649,393	2	321.651,554 490.665,71	18.438
3	321.655,963 490.673,673	4	321.553,547 490.690,559	103.799
5	321.538,73 490.695,195	6	321.530,164 490.695,656	8.578
7	321.509,479 490.697,407	8	321.509,506 490.690,005	7.402
9	321.498,778 490.683,929	10	321.498,778 490.678,327	5.602

Punct început	X / Y	Punct sfârşit	X / Y	Lungime segment (** (m)
2	321.651,554 490.665,71	3	321.655,963 490.673,673	9.102
4	321.553,547 490.690,559	5	321.538,73 490.695,195	15.525
6	321.530,164 490.695,656	7	321.509,479 490.697,407	20.759
8	321.509,506 490.690,005	9	321.498,778 490.683,929	12.33
10	321.498,778 490.678,327	11	321.490,992 490.672,345	9.818

Punct început	X / Y	Punct sfârşit	X / Y	Lungime segment (** (m)
11	321.490,992 490.672,345	12	321.489,093 490.666,351	6.288
13	321.488,833 490.656,431	14	321.496,428 490.651,799	8.896
15	321.505,068 490.652,654	16	321.511,714 490.658,066	8.571
17	321.527,095 490.658,825	18	321.534,636 490.654,932	8.486
19	321.537,888 490.649,096	20	321.546,717 490.646,066	9.334
21	321.562,023 490.642,759	22	321.580,233 490.639,895	18.434
23	321.584,916 490.657,804	1	321.642,968 490.649,393	58.659

Punct început	X / Y	Punct sfârşit	X / Y	Lungime segment (** (m)
12	321.489,093 490.666,351	13	321.488,833 490.656,431	9.923
14	321.496,428 490.651,799	15	321.505,068 490.652,654	8.682
16	321.511,714 490.658,066	17	321.527,095 490.658,825	15.4
18	321.534,636 490.654,932	19	321.537,888 490.649,096	6.682
20	321.546,717 490.646,066	21	321.562,023 490.642,759	15.659
22	321.580,233 490.639,895	23	321.584,916 490.657,804	18.511

** Lungimile segmentelor sunt determinate în planul de proiecţie Stereo 70 şi sunt rotunjite la 1 milimetru.
*** Distanţa dintre puncte este formată din segmente cumulate ce sunt mai mici decât valoarea 1 milimetru.

DATE DESPRE IMOBILUL NR. 11477

Oficiul de Cadastru şi Publicitate Imobiliară HUNEDOARA
Biroul de Cadastru şi Publicitate Imobiliară Deva

A. Partea I. Descrierea imobilului

TEREN Intravilan

Adresa: Loc. Dumbravita, Jud. Hunedoara

Nr. Crt	Nr cadastral Nr. topografic	Suprafaţa* (mp)	Observaţii / Referinţe
A1		717	Sector cadastral:119 Teren neimprejmuit;

B. Partea II. Proprietari şi acte

Inscrieri privitoare la dreptul de proprietate şi alte drepturi reale		Referinţe
1 / 31/03/2023		
Act Normativ nr. 7, din 13/03/1996 emis de PARLAMENTUL ROMÂNIEI;		
B1	Inscrierea provizorie, drept de PROPRIETATE, dobandit prin Lege, cota actuala 1/1	A1
	1) **COMUNA ILIA**, CIF:4374164, DRUM	

C. Partea III. SARCINI .

Inscrieri privind dezmembramintele dreptului de proprietate, drepturi reale de garanţie şi sarcini	Referinţe
NU SUNT	

Anexa Nr. 1 La Partea I

Teren

Nr cadastral	Suprafaţa (mp)*	Observaţii / Referinţe
	717	

* Suprafaţa este determinată in planul de proiecţie Stereo 70.

DETALII LINIARE IMOBIL

Date referitoare la teren

Crt	Categorie folosință	Intra vilan	Suprafaţa (mp)	Tarla	Parcelă	Nr. topo	Observaţii / Referinţe
1	drum	DA	717	-	-	-	

Lungime Segmente

1) Valorile lungimilor segmentelor sunt obţinute din proiecţie în plan.

Punct început	X / Y	Punct sfârşit	X / Y	Lungime segment (** (m)
1	321.635,683 490.623,342	2	321.642,95 490.638,932	17.2
3	321.653,873 490.658,925	4	321.674,831 490.697,17	43.611
5	321.670,14 490.698,765	6	321.656,513 490.705,588	15.24
7	321.645,432 490.708,037	8	321.631,811 490.710,256	13.801
9	321.620,147 490.710,289	10	321.612,004 490.712,365	8.403

Punct început	X / Y	Punct sfârşit	X / Y	Lungime segment (** (m)
2	321.642,95 490.638,932	3	321.653,873 490.658,925	22.782
4	321.674,831 490.697,17	5	321.670,14 490.698,765	4.954
6	321.656,513 490.705,588	7	321.645,432 490.708,037	11.348
8	321.631,811 490.710,256	9	321.620,147 490.710,289	11.665
10	321.612,004 490.712,365	11	321.597,285 490.705,216	16.363

Punct început	X / Y	Punct sfârşit	X / Y	Lungime segment (** (m)
11	321.597,285 490.705,216	12	321.598,38 490.701,369	4.0
13	321.612,468 490.708,392	14	321.620,847 490.706,351	8.624
15	321.631,773 490.706,256	16	321.645,108 490.704,05	13.516
17	321.654,916 490.701,921	18	321.668,006 490.695,382	14.633
19	321.655,963 490.673,673	20	321.651,554 490.665,71	9.102
21	321.642,968 490.649,393	22	321.633,673 490.629,73	21.749
23	321.630,373 490.621,738	1	321.635,683 490.623,342	5.548

Punct început	X / Y	Punct sfârşit	X / Y	Lungime segment (** (m)
12	321.598,38 490.701,369	13	321.612,468 490.708,392	15.741
14	321.620,847 490.706,351	15	321.631,773 490.706,256	10.926
16	321.645,108 490.704,05	17	321.654,916 490.701,921	10.036
18	321.668,006 490.695,382	19	321.655,963 490.673,673	24.826
20	321.651,554 490.665,71	21	321.642,968 490.649,393	18.438
22	321.633,673 490.629,73	23	321.630,373 490.621,738	8.646

** Lungimile segmentelor sunt determinate în planul de proiecţie Stereo 70 şi sunt rotunjite la 1 milimetru.
*** Distanţa dintre puncte este formată din segmente cumulate ce sunt mai mici decât valoarea 1 milimetru.

DATE DESPRE IMOBILUL NR. 11478

Oficiul de Cadastru şi Publicitate Imobiliară HUNEDOARA
Biroul de Cadastru şi Publicitate Imobiliară Deva

A. Partea I. Descrierea imobilului

TEREN Intravilan

Adresa: Loc. Dumbravita, Jud. Hunedoara

Nr. Crt	Nr cadastral Nr. topografic	Suprafaţa* (mp)	Observaţii / Referinţe
A1		5.292	Sector cadastral:119 Teren neimprejmuit; Parte din CF 179 Dumbrăviţa nr topo 193/2,194/2

B. Partea II. Proprietari şi acte

Inscrieri privitoare la dreptul de proprietate şi alte drepturi reale		Referinţe
1 / 31/03/2023		
Act Normativ nr. 7, din 13/03/1996 emis de PARLAMENTUL ROMÂNIEI;		
B1	Inscrierea provizorie, drept de PROPRIETATE, dobandit prin Lege, cota actuala 1/1	A1
	1) **COMUNA ILIA**, CIF:4374164, PROPRIETAR NEIDENTIFICAT	

C. Partea III. SARCINI .

Inscrieri privind dezmembramintele dreptului de proprietate, drepturi reale de garanţie şi sarcini	Referinţe
NU SUNT	

Anexa Nr. 1 La Partea I

Teren

Nr cadastral	Suprafaţa (mp)*	Observaţii / Referinţe
	5.292	Parte din CF 179 Dumbrăviţa nr topo 193/2,194/2

* Suprafaţa este determinată in planul de proiecţie Stereo 70.

DETALII LINIARE IMOBIL

Date referitoare la teren

Crt	Categorie folosinţă	Intra vilan	Suprafaţa (mp)	Tarla	Parcelă	Nr. topo	Observaţii / Referinţe
1	arabil	DA	5.292	-	-	193/2, 194/2	

Lungime Segmente
1) Valorile lungimilor segmentelor sunt obţinute din proiecţie în plan.

Punct început	X / Y	Punct sfârşit	X / Y	Lungime segment (** (m)
1	321.588,381 490.562,955	2	321.597,656 490.573,687	14.184
2	321.597,656 490.573,687	3	321.611,287 490.591,462	22.4
3	321.611,287 490.591,462	4	321.619,398 490.605,021	15.8
4	321.619,398 490.605,021	5	321.625,861 490.615,131	12.0
5	321.625,861 490.615,131	6	321.630,373 490.621,738	8.0

Punct început	X / Y	Punct sfârşit	X / Y	Lungime segment (** (m)
6	321.630,373 490.621,738	7	321.633,673 490.629,73	8.646
7	321.633,673 490.629,73	8	321.642,968 490.649,393	21.749
8	321.642,968 490.649,393	9	321.584,916 490.657,804	58.659
9	321.584,916 490.657,804	10	321.580,233 490.639,895	18.511
10	321.580,233 490.639,895	11	321.562,023 490.642,759	18.434
11	321.562,023 490.642,759	12	321.561,98 490.630,245	12.514
12	321.561,98 490.630,245	13	321.557,445 490.599,088	31.485
13	321.557,445 490.599,088	14	321.561,158 490.567,256	32.048
14	321.561,158 490.567,256	15	321.570,715 490.558,885	12.705
15	321.570,715 490.558,885	16	321.584,449 490.552,897	14.982
16	321.584,449 490.552,897	1	321.588,381 490.562,955	10.799

** Lungimile segmentelor sunt determinate în planul de proiecţie Stereo 70 şi sunt rotunjite la 1 milimetru.
*** Distanţa dintre puncte este formată din segmente cumulate ce sunt mai mici decât valoarea 1 milimetru.

DATE DESPRE IMOBILUL NR. 11479

Oficiul de Cadastru şi Publicitate Imobiliară HUNEDOARA
Biroul de Cadastru şi Publicitate Imobiliară Deva

A. Partea I. Descrierea imobilului

TEREN Intravilan

Adresa: Loc. Dumbravita, Jud. Hunedoara

Nr. Crt	Nr cadastral Nr. topografic	Suprafaţa* (mp)	Observaţii / Referinţe
A1		172	Sector cadastral:119 Teren neimprejmuit;

B. Partea II. Proprietari şi acte

Inscrieri privitoare la dreptul de proprietate şi alte drepturi reale		Referinţe
1 / 31/03/2023		
Act Normativ nr. 7, din 13/03/1996 emis de PARLAMENTUL ROMÂNIEI;		
B1	Inscrierea provizorie, drept de PROPRIETATE, dobandit prin Lege, cota actuala 1/1	A1
	1) **COMUNA ILIA**, CIF:4374164, DRUM	

C. Partea III. SARCINI .

Inscrieri privind dezmembramintele dreptului de proprietate, drepturi reale de garanţie şi sarcini	Referinţe
NU SUNT	

Anexa Nr. 1 La Partea I

Teren

Nr cadastral	Suprafaţa (mp)*	Observaţii / Referinţe
	172	

* Suprafaţa este determinată in planul de proiecţie Stereo 70.

DETALII LINIARE IMOBIL

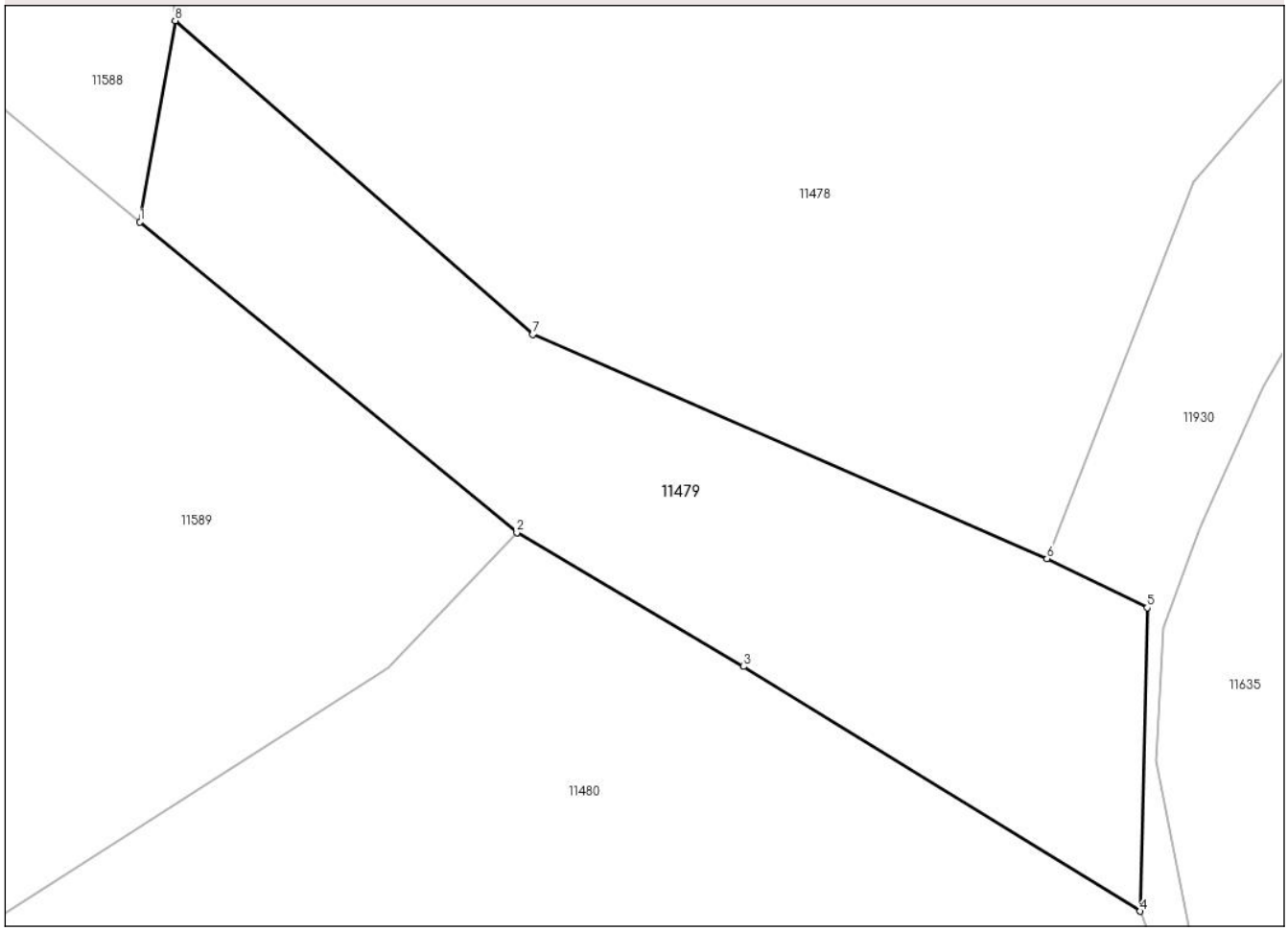

Date referitoare la teren

Crt	Categorie folosință	Intra vilan	Suprafaţa (mp)	Tarla	Parcelă	Nr. topo	Observaţii / Referinţe
1	drum	DA	172	-	-	-	

Lungime Segmente
1) Valorile lungimilor segmentelor sunt obţinute din proiecţie în plan.

Punct început	X / Y	Punct sfârşit	X / Y	Lungime segment (** (m)
1	321.560,219 490.561,884	2	321.570,288 490.553,592	13.043
2	321.570,288 490.553,592	3	321.576,346 490.550,014	7.036
3	321.576,346 490.550,014	4	321.586,939 490.543,484	12.444
4	321.586,939 490.543,484	5	321.587,126 490.551,588	8.106
5	321.587,126 490.551,588	6	321.584,449 490.552,897	2.98

Punct început	X / Y	Punct sfârşit	X / Y	Lungime segment (** (m)
6	321.584,449 490.552,897	7	321.570,715 490.558,885	14.982
7	321.570,715 490.558,885	8	321.561,158 490.567,256	12.705
8	321.561,158 490.567,256	1	321.560,219 490.561,884	5.454

** Lungimile segmentelor sunt determinate în planul de proiecţie Stereo 70 şi sunt rotunjite la 1 milimetru.
*** Distanţa dintre puncte este formată din segmente cumulate ce sunt mai mici decât valoarea 1 milimetru.

DATE DESPRE IMOBILUL NR. 11480

Oficiul de Cadastru şi Publicitate Imobiliară HUNEDOARA
Biroul de Cadastru şi Publicitate Imobiliară Deva

A. Partea I. Descrierea imobilului

TEREN Intravilan

Adresa: Loc. Dumbravita, Jud. Hunedoara

Nr. Crt	Nr cadastral Nr. topografic	Suprafaţa* (mp)	Observaţii / Referinţe
A1		1.951	Sector cadastral:119 Teren neimprejmuit; Parte din CF 47 Dumbrăvița, nr topo 138 si cu parte din CF 48 Dumbravita nr top 139,140.

B. Partea II. Proprietari şi acte

Inscrieri privitoare la dreptul de proprietate şi alte drepturi reale		Referinţe
1 / 03/04/2023		
Act Normativ nr. 7, din 13/03/1996 emis de PARLAMENTUL ROMÂNIEI;		
B1	Intabulare, drept de PROPRIETATE, dobandit prin Lege, cota actuala 1/1	A1
	1) **COMUNA ILIA**, CIF:4374164, PROPRIETAR NEIDENTIFICAT	

C. Partea III. SARCINI .

Inscrieri privind dezmembramintele dreptului de proprietate, drepturi reale de garanţie şi sarcini	Referinţe
NU SUNT	

Anexa Nr. 1 La Partea I

Teren

Nr cadastral	Suprafaţa (mp)*	Observaţii / Referinţe
	1.951	Parte din CF 47 Dumbrăviţa, nr topo 138 si cu parte din CF 48 Dumbravita nr top 139,140.

* Suprafaţa este determinată in planul de proiecţie Stereo 70.

DETALII LINIARE IMOBIL

Date referitoare la teren

Crt	Categorie folosinţă	Intra vilan	Suprafaţa (mp)	Tarla	Parcelă	Nr. topo	Observaţii / Referinţe
1	arabil	DA	1.951	-	-	138, 139, 140	

Lungime Segmente
1) Valorile lungimilor segmentelor sunt obţinute din proiecţie în plan.

Punct început	X / Y	Punct sfârşit	X / Y	Lungime segment (** (m)
1	321.584,04 490.541,436	2	321.588,546 490.539,396	4.946
2	321.588,546 490.539,396	3	321.586,939 490.543,484	4.392
3	321.586,939 490.543,484	4	321.576,346 490.550,014	12.444
4	321.576,346 490.550,014	5	321.570,288 490.553,592	7.036
5	321.570,288 490.553,592	6	321.566,841 490.549,97	5.0

Punct început	X / Y	Punct sfârşit	X / Y	Lungime segment (** (m)
6	321.566,841 490.549,97	7	321.551,668 490.540,287	18.0
7	321.551,668 490.540,287	8	321.540,288 490.533,024	13.5
8	321.540,288 490.533,024	9	321.538,255 490.524,256	9.0
9	321.538,255 490.524,256	10	321.542,637 490.517,563	8.0
10	321.542,637 490.517,563	11	321.546,744 490.511,288	7.5
11	321.546,744 490.511,288	12	321.551,224 490.497,497	14.5
12	321.551,224 490.497,497	13	321.554,485 490.491,874	6.5
13	321.554,485 490.491,874	14	321.556,452 490.484,637	7.5
14	321.556,452 490.484,637	15	321.557,632 490.480,294	4.5
15	321.557,632 490.480,294	16	321.557,632 490.473,294	7.0
16	321.557,632 490.473,294	17	321.556,604 490.468,401	5.0
17	321.556,604 490.468,401	18	321.559,675 490.461,014	8.0
18	321.559,675 490.461,014	19	321.577,14 490.520,345	61.848
19	321.577,14 490.520,345	20	321.583,061 490.538,344	18.948
20	321.583,061 490.538,344	1	321.584,04 490.541,436	3.243

** Lungimile segmentelor sunt determinate în planul de proiecţie Stereo 70 şi sunt rotunjite la 1 milimetru.
*** Distanţa dintre puncte este formată din segmente cumulate ce sunt mai mici decât valoarea 1 milimetru.

DATE DESPRE IMOBILUL NR. 11481

Oficiul de Cadastru şi Publicitate Imobiliară HUNEDOARA
Biroul de Cadastru şi Publicitate Imobiliară Deva

A. Partea I. Descrierea imobilului

TEREN Intravilan

Adresa: Loc. Dumbravita, Nr. 48, Jud. Hunedoara

Nr. Crt	Nr cadastral Nr. topografic	Suprafaţa* (mp)	Observaţii / Referinţe
A1		1.524	Sector cadastral:119 Teren neimprejmuit;

B. Partea II. Proprietari şi acte

Inscrieri privitoare la dreptul de proprietate şi alte drepturi reale		Referinţe
1 / 03/04/2023		
Act Normativ nr. 7, din 13/03/1996 emis de PARLAMENTUL ROMÂNIEI;		
B1	Inscrierea provizorie, drept de PROPRIETATE, dobandit prin Lege, cota actuala 1/1	A1
	1) **COMUNA ILIA**, CIF:4374164, PROPRIETAR NEIDENTIFICAT	

C. Partea III. SARCINI .

Inscrieri privind dezmembramintele dreptului de proprietate, drepturi reale de garanţie şi sarcini	Referinţe
NU SUNT	

Anexa Nr. 1 La Partea I

Teren

Nr cadastral	Suprafaţa (mp)*	Observaţii / Referinţe
	1.524	

* Suprafaţa este determinată in planul de proiecţie Stereo 70.

DETALII LINIARE IMOBIL

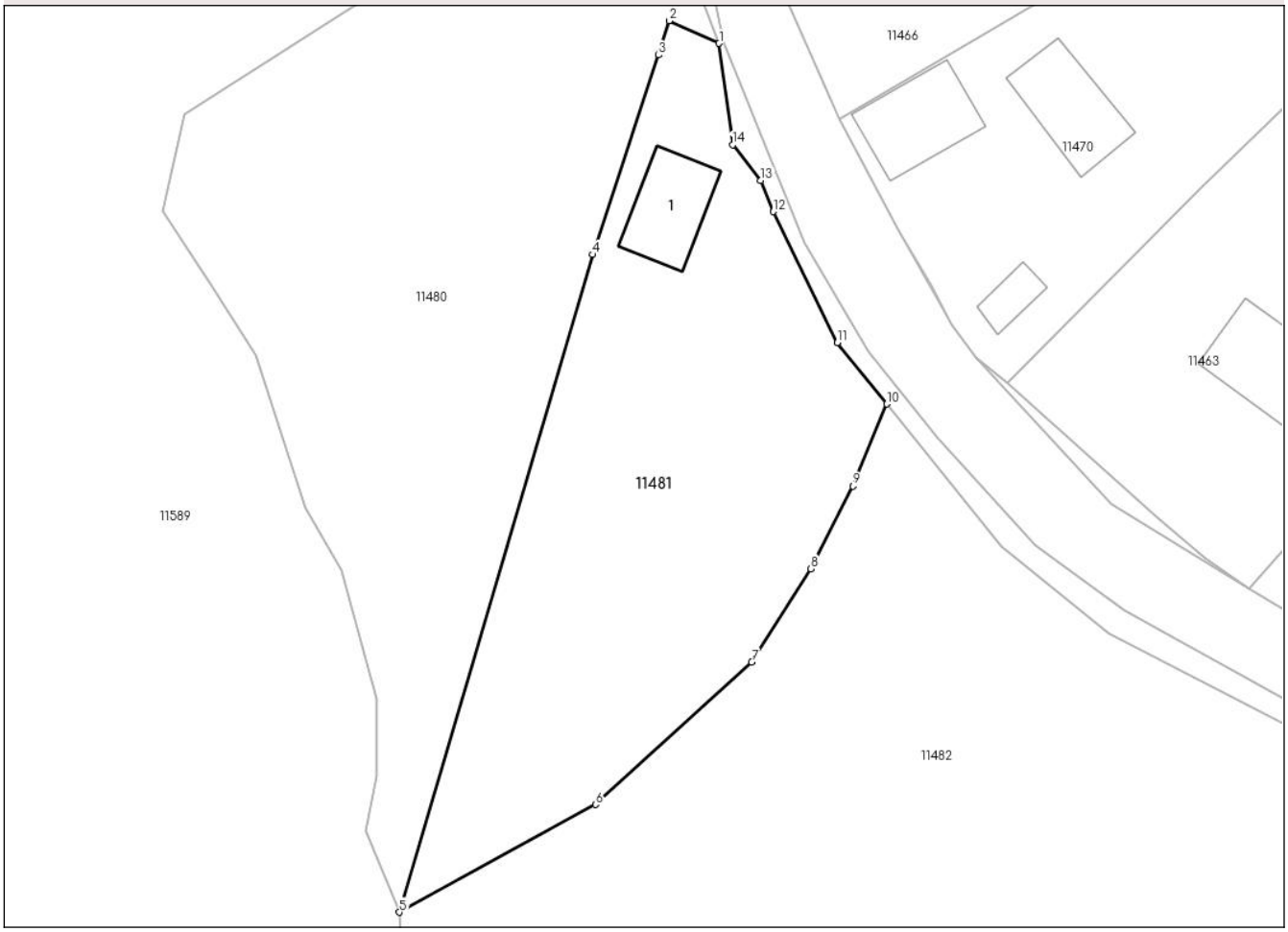

Date referitoare la teren

Crt	Categorie folosință	Intra vilan	Suprafaţa (mp)	Tarla	Parcelă	Nr. topo	Observaţii / Referinţe
1	curti constructii	DA	500	-	-	136/1	
2	arabil	DA	1.024	-	-	136/1	

Date referitoare la construcţii

Crt	Număr	Destinaţie construcţie	Supraf. (mp)	Situaţie juridică	Observaţii / Referinţe
A1.1		constructii de locuinte	61	Fara acte	Nr. niveluri:2; S. construita la sol:61 mp; S. construita desfasurata:77 mp; CAS\U+0102 D+P

Lungime Segmente
1) Valorile lungimilor segmentelor sunt obţinute din proiecţie în plan.

Punct început	X / Y	Punct sfârşit	X / Y	Lungime segment (** (m)
1	321.588,546 490.539,396	2	321.584,04 490.541,436	4.946
2	321.584,04 490.541,436	3	321.583,061 490.538,344	3.243

Punct început	X / Y	Punct sfârşit	X / Y	Lungime segment (** (m)
3	321.583,061 490.538,344	4	321.577,14 490.520,345	18.948
4	321.577,14 490.520,345	5	321.559,675 490.461,014	61.848
5	321.559,675 490.461,014	6	321.577,39 490.470,722	20.201
6	321.577,39 490.470,722	7	321.591,498 490.483,58	19.088
7	321.591,498 490.483,58	8	321.596,831 490.491,995	9.963
8	321.596,831 490.491,995	9	321.600,617 490.499,447	8.359
9	321.600,617 490.499,447	10	321.603,68 490.506,858	8.019
10	321.603,68 490.506,858	11	321.599,216 490.512,384	7.104
11	321.599,216 490.512,384	12	321.593,443 490.524,209	13.159
12	321.593,443 490.524,209	13	321.592,309 490.527,03	3.04
13	321.592,309 490.527,03	14	321.589,772 490.530,253	4.102
14	321.589,772 490.530,253	1	321.588,546 490.539,396	9.225

** Lungimile segmentelor sunt determinate în planul de proiecţie Stereo 70 şi sunt rotunjite la 1 milimetru.
*** Distanţa dintre puncte este formată din segmente cumulate ce sunt mai mici decât valoarea 1 milimetru.

DATE DESPRE IMOBILUL NR. 11482

Oficiul de Cadastru şi Publicitate Imobiliară HUNEDOARA
Biroul de Cadastru şi Publicitate Imobiliară Deva

A. Partea I. Descrierea imobilului

TEREN Intravilan

Adresa: Loc. Dumbravita, Jud. Hunedoara

Nr. Crt	Nr cadastral Nr. topografic	Suprafaţa* (mp)	Observaţii / Referinţe
A1		6.186	Sector cadastral:119 Teren neimprejmuit; Se identifica cu CF 44 Dumbrăviţa, nr topo 136.

B. Partea II. Proprietari şi acte

Inscrieri privitoare la dreptul de proprietate şi alte drepturi reale		Referinţe
1 / 03/04/2023		
Act Normativ nr. 7, din 13/03/1996 emis de PARLAMENTUL ROMÂNIEI;		
B1	Inscrierea provizorie, drept de PROPRIETATE, dobandit prin Lege, cota actuala 1/1	A1
	1) **COMUNA ILIA**, CIF:4374164, PROPRIETAR NEIDENTIFICAT	

C. Partea III. SARCINI .

Inscrieri privind dezmembramintele dreptului de proprietate, drepturi reale de garanţie şi sarcini	Referinţe
NU SUNT	

Anexa Nr. 1 La Partea I

Teren

Nr cadastral	Suprafaţa (mp)*	Observaţii / Referinţe
	6.186	Se identifica cu CF 44 Dumbrăviţa, nr topo 136.

* Suprafaţa este determinată in planul de proiecţie Stereo 70.

DETALII LINIARE IMOBIL

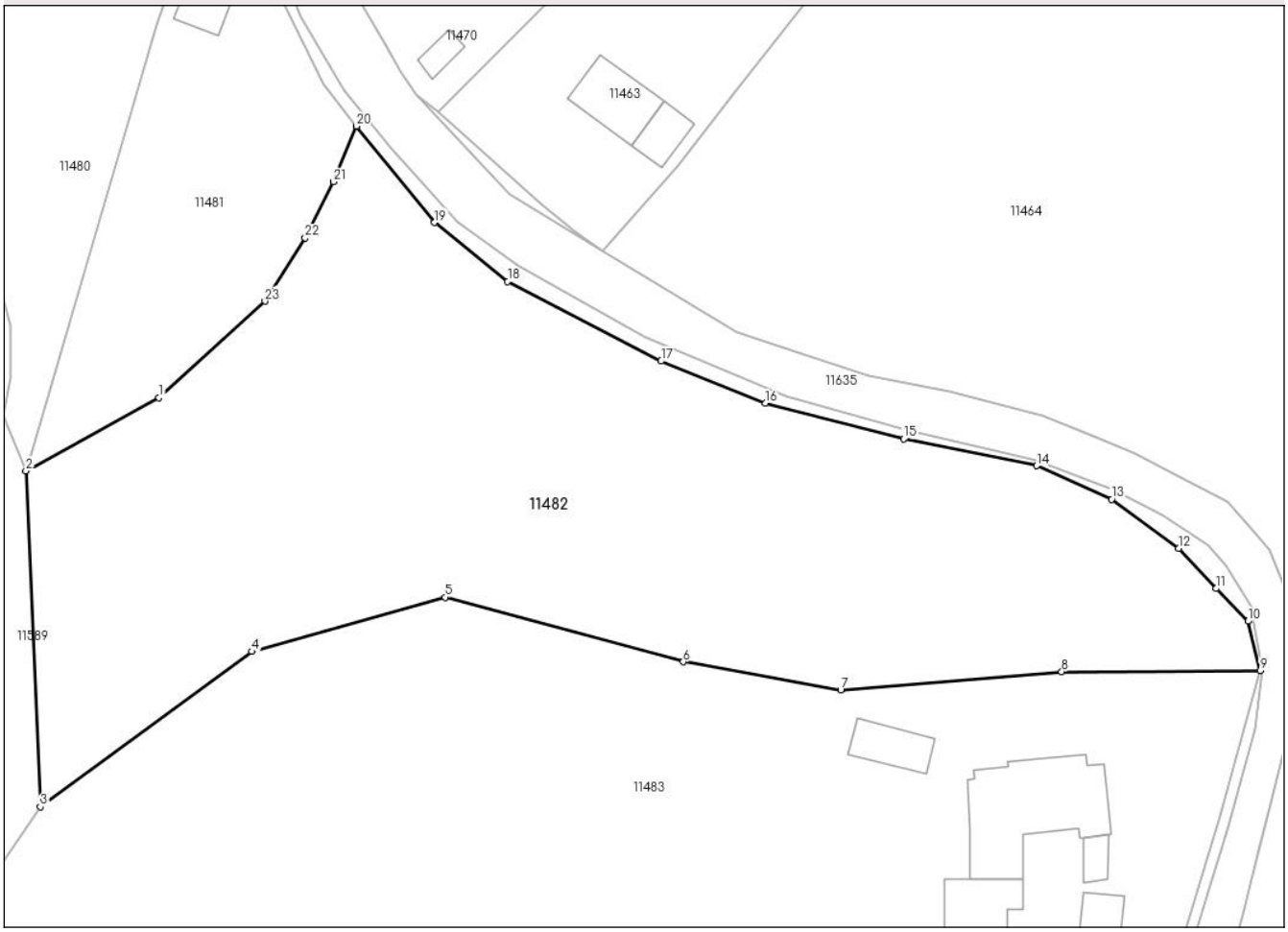

Date referitoare la teren

Crt	Categorie folosinţă	Intra vilan	Suprafaţa (mp)	Tarla	Parcelă	Nr. topo	Observaţii / Referinţe
1	arabil	DA	6.186	-	-	136	

Lungime Segmente
1) Valorile lungimilor segmentelor sunt obţinute din proiecţie în plan.

Punct început	X / Y	Punct sfârşit	X / Y	Lungime segment (** (m)
1	321.577,39 490.470,722	2	321.559,675 490.461,014	20.201
3	321.561,596 490.416,355	4	321.589,772 490.436,995	34.927
5	321.615,457 490.444,209	6	321.647,159 490.435,635	32.841
7	321.668,118 490.431,9	8	321.697,51 490.434,332	29.492
9	321.723,94 490.434,467	10	321.722,305 490.441,025	6.758

Punct început	X / Y	Punct sfârşit	X / Y	Lungime segment (** (m)
2	321.559,675 490.461,014	3	321.561,596 490.416,355	44.701
4	321.589,772 490.436,995	5	321.615,457 490.444,209	26.679
6	321.647,159 490.435,635	7	321.668,118 490.431,9	21.289
8	321.697,51 490.434,332	9	321.723,94 490.434,467	26.43
10	321.722,305 490.441,025	11	321.718,052 490.445,379	6.087

Punct început	X / Y	Punct sfârşit	X / Y	Lungime segment (** (m)
11	321.718,052 490.445,379	12	321.713,1 490.450,738	7.297
13	321.704,176 490.457,231	14	321.694,165 490.461,689	10.959
15	321.676,522 490.465,26	16	321.658,127 490.470,013	19.0
17	321.644,209 490.475,609	18	321.623,784 490.486,182	23.0
19	321.614,048 490.494,023	20	321.603,68 490.506,858	16.5
21	321.600,617 490.499,447	22	321.596,831 490.491,995	8.359
23	321.591,498 490.483,58	1	321.577,39 490.470,722	19.088

Punct început	X / Y	Punct sfârşit	X / Y	Lungime segment (** (m)
12	321.713,1 490.450,738	13	321.704,176 490.457,231	11.036
14	321.694,165 490.461,689	15	321.676,522 490.465,26	18.0
16	321.658,127 490.470,013	17	321.644,209 490.475,609	15.0
18	321.623,784 490.486,182	19	321.614,048 490.494,023	12.5
20	321.603,68 490.506,858	21	321.600,617 490.499,447	8.019
22	321.596,831 490.491,995	23	321.591,498 490.483,58	9.963

** Lungimile segmentelor sunt determinate în planul de proiecţie Stereo 70 şi sunt rotunjite la 1 milimetru.
*** Distanţa dintre puncte este formată din segmente cumulate ce sunt mai mici decât valoarea 1 milimetru.

DATE DESPRE IMOBILUL NR. 11483

Oficiul de Cadastru şi Publicitate Imobiliară HUNEDOARA
Biroul de Cadastru şi Publicitate Imobiliară Deva

A. Partea I. Descrierea imobilului

TEREN Intravilan Nr. CF vechi:467

Adresa: Loc. Dumbravita, Jud. Hunedoara

Nr. Crt	Nr cadastral Nr. topografic	Suprafaţa* (mp)	Observaţii / Referinţe
A1	63222	10.723	Sector cadastral:119 Teren neimprejmuit;

Construcţii

Crt	Nr cadastral Nr. topografic	Adresa	Observaţii / Referinţe
A1.1	63222-C1	Loc. Dumbravita, Jud. Hunedoara	Nr. niveluri:1; S. construita la sol:216 mp; CASĂ LOCUIT
A1.2	63222-C2	Loc. Dumbravita, Jud. Hunedoara	Nr. niveluri:1; S. construita la sol:91 mp; ANEXĂ
A1.3	63222-C3	Loc. Dumbravita, Jud. Hunedoara	Nr. niveluri:1; S. construita la sol:36 mp; ANEXĂ
A1.4	63222-C4	Loc. Dumbravita, Jud. Hunedoara	Nr. niveluri:1; S. construita la sol:52 mp; ANEXĂ
A1.5	63222-C5	Loc. Dumbravita, Jud. Hunedoara	Nr. niveluri:1; S. construita la sol:19 mp; ANEXĂ

B. Partea II. Proprietari şi acte

Inscrieri privitoare la dreptul de proprietate şi alte drepturi reale		Referinţe
43608 / 02/10/2023		
Act Notarial nr. CONTRACT DE VANZARE AUT 2781, din 27/09/2023 emis de Stef Ovidiu Ioan;		
B1	Intabulare, drept de PROPRIETATEcu titlu cumparare, dobandit prin Conventie, cota actuala 1/1	A1
	1) **GILLARD FRANCISC JEAN A FRANCISC JEAN A**, bun comun cu sotia 2) **MAHY MARIE-ALIX THERESE B**	
5166 / 16/08/2004		
Act Notarial nr. 3765, din 26/07/2004 emis de np Orsa Ana;		
B2	Intabulare, drept de PROPRIETATE, dobandit prin Conventie, cota actuala 1/1	A1.1
	1) **GILLARD FRANCIS JEAN AMAND GHISLAIN**, si sotia 2) **MAHY MARIE ALIX THERESE BEGGE GHISLAINE PAULE**	
1 / 12/10/2023		
Act Administrativ nr. 4363, din 08/11/2022 emis de PRIMĂRIA ILIA;		
B3	Intabulare, drept de PROPRIETATE, dobandit prin Lege, cota actuala 1/1	A1.2, A1.3, A1.4, A1.5
	1) **GILLARD FRANCISC JEAN A FRANCISC JEAN A**, bun comun cu sotia 2) **MAHY MARIE-ALIX THERESE B**	

C. Partea III. SARCINI .

Inscrieri privind dezmembramintele dreptului de proprietate, drepturi reale de garanţie şi sarcini	Referinţe
NU SUNT	

Anexa Nr. 1 La Partea I

Teren

Nr cadastral	Suprafaţa (mp)*	Observaţii / Referinţe
63222	10.723	

* Suprafaţa este determinată in planul de proiecţie Stereo 70.

DETALII LINIARE IMOBIL

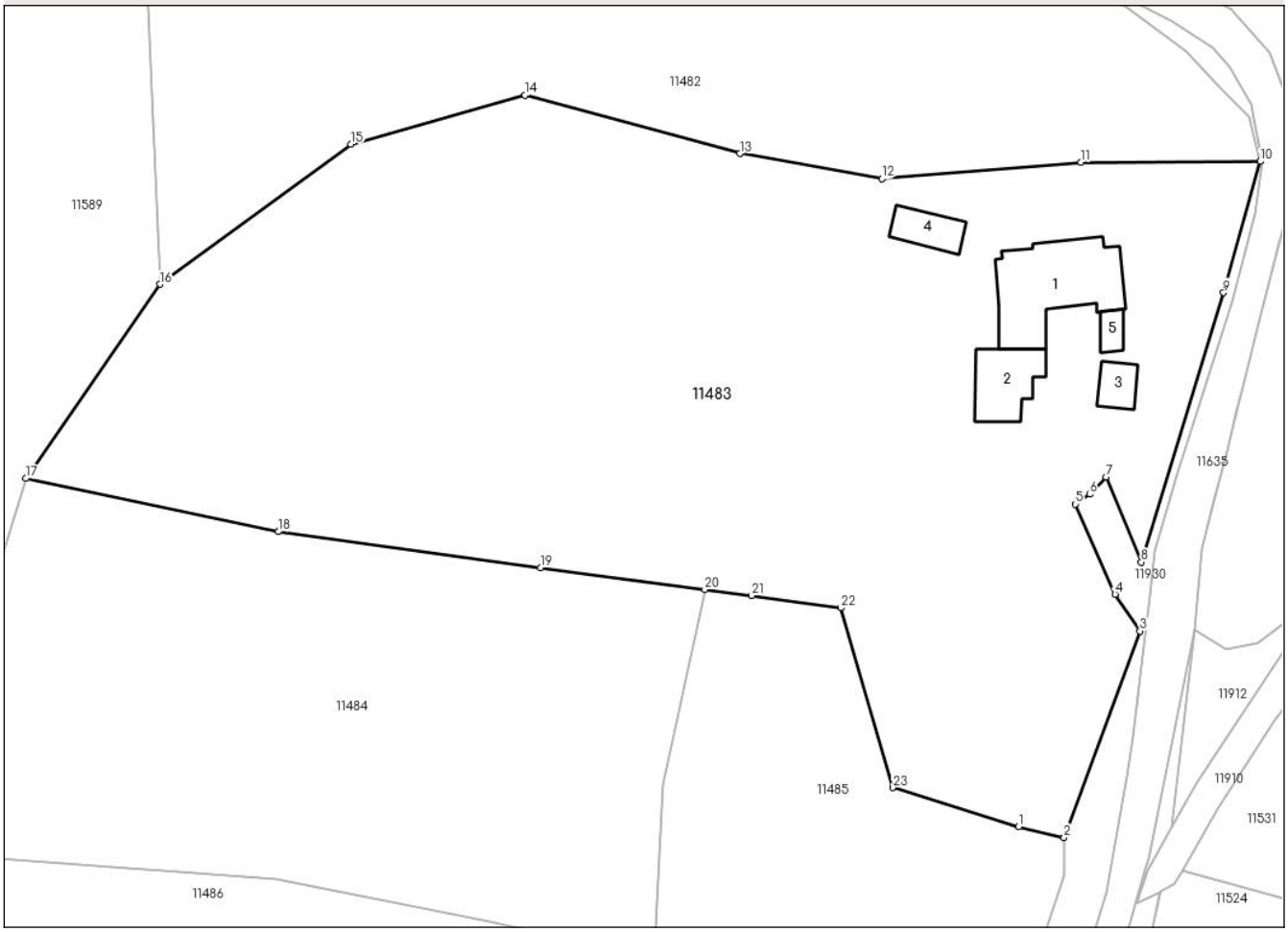

Date referitoare la teren

Crt	Categorie folosință	Intra vilan	Suprafaţa (mp)	Tarla	Parcelă	Nr. topo	Observaţii / Referinţe
1	arabil	DA	3.726	-	-	127	
2	arabil	DA	6.115	-	-	128/1	
3	curti constructii	DA	882	-	-	128/2	

Date referitoare la construcţii

Crt	Număr	Destinaţie construcţie	Supraf. (mp)	Situaţie juridică	Observaţii / Referinţe
A1.1	63222-C1	constructii de locuinte	216	Cu acte	Nr. niveluri:1; S. construita la sol:216 mp; CASĂ LOCUIT
A1.2	63222-C2	constructii anexa	91	Cu acte	Nr. niveluri:1; S. construita la sol:91 mp; ANEXĂ
A1.3	63222-C3	constructii anexa	36	Cu acte	Nr. niveluri:1; S. construita la sol:36 mp; ANEXĂ
A1.4	63222-C4	constructii anexa	52	Cu acte	Nr. niveluri:1; S. construita la sol:52 mp; ANEXĂ
A1.5	63222-C5	constructii anexa	19	Cu acte	Nr. niveluri:1; S. construita la sol:19 mp; ANEXĂ

Lungime Segmente
1) Valorile lungimilor segmentelor sunt obţinute din proiecţie în plan.

Punct început	X / Y	Punct sfârşit	X / Y	Lungime segment (** (m)
1	321.688,293 490.336,404	2	321.695,012 490.334,812	6.905
3	321.706,186 490.365,246	4	321.702,512 490.370,668	6.549
5	321.696,655 490.383,961	6	321.698,777 490.385,409	2.569
7	321.701,25 490.387,939	8	321.706,384 490.375,403	13.547
9	321.718,538 490.415,111	10	321.723,94 490.434,467	20.096
11	321.697,51 490.434,332	12	321.668,118 490.431,9	29.492
13	321.647,159 490.435,635	14	321.615,457 490.444,209	32.841
15	321.589,772 490.436,995	16	321.561,596 490.416,355	34.927
17	321.541,837 490.387,737	18	321.579,062 490.379,906	38.04
19	321.617,759 490.374,561	20	321.642,01 490.371,382	24.458
21	321.648,918 490.370,476	22	321.662,051 490.368,668	13.257
23	321.669,704 490.342,19	1	321.688,293 490.336,404	19.469

Punct început	X / Y	Punct sfârşit	X / Y	Lungime segment (** (m)
2	321.695,012 490.334,812	3	321.706,186 490.365,246	32.421
4	321.702,512 490.370,668	5	321.696,655 490.383,961	14.526
6	321.698,777 490.385,409	7	321.701,25 490.387,939	3.538
8	321.706,384 490.375,403	9	321.718,538 490.415,111	41.526
10	321.723,94 490.434,467	11	321.697,51 490.434,332	26.43
12	321.668,118 490.431,9	13	321.647,159 490.435,635	21.289
14	321.615,457 490.444,209	15	321.589,772 490.436,995	26.679
16	321.561,596 490.416,355	17	321.541,837 490.387,737	34.776
18	321.579,062 490.379,906	19	321.617,759 490.374,561	39.064
20	321.642,01 490.371,382	21	321.648,918 490.370,476	6.968
22	321.662,051 490.368,668	23	321.669,704 490.342,19	27.561

** Lungimile segmentelor sunt determinate în planul de proiecţie Stereo 70 şi sunt rotunjite la 1 milimetru.
*** Distanţa dintre puncte este formată din segmente cumulate ce sunt mai mici decât valoarea 1 milimetru.

DATE DESPRE IMOBILUL NR. 11484

Oficiul de Cadastru şi Publicitate Imobiliară HUNEDOARA
Biroul de Cadastru şi Publicitate Imobiliară Deva

A. Partea I. Descrierea imobilului

TEREN Extravilan

Adresa: Jud. Hunedoara

Nr. Crt	Nr cadastral Nr. topografic	Suprafaţa* (mp)	Observaţii / Referinţe
A1		5.614	Sector cadastral:119 Teren neimprejmuit; Se identifica cu CF 29 Dumbrăviţa, nr topo 126/1 si cu CF 342 Dumbrăviţa, nr topo 126/2.

B. Partea II. Proprietari şi acte

Inscrieri privitoare la dreptul de proprietate şi alte drepturi reale		Referinţe
1 / 03/04/2023		
Act Normativ nr. 7, din 13/03/1996 emis de PARLAMENTUL ROMÂNIEI;		
B1	Inscrierea provizorie, drept de PROPRIETATE, dobandit prin Lege, cota actuala 1/1	A1
	1) **COMUNA ILIA**, CIF:4374164, PROPRIETAR NEIDENTIFICAT	

C. Partea III. SARCINI .

Inscrieri privind dezmembramintele dreptului de proprietate, drepturi reale de garanţie şi sarcini	Referinţe
NU SUNT	

Anexa Nr. 1 La Partea I

Teren

Nr cadastral	Suprafaţa (mp)*	Observaţii / Referinţe
	5.614	Se identifica cu CF 29 Dumbrăviţa, nr topo 126/1 si cu CF 342 Dumbrăviţa, nr topo 126/2.

* Suprafaţa este determinată in planul de proiecţie Stereo 70.

DETALII LINIARE IMOBIL

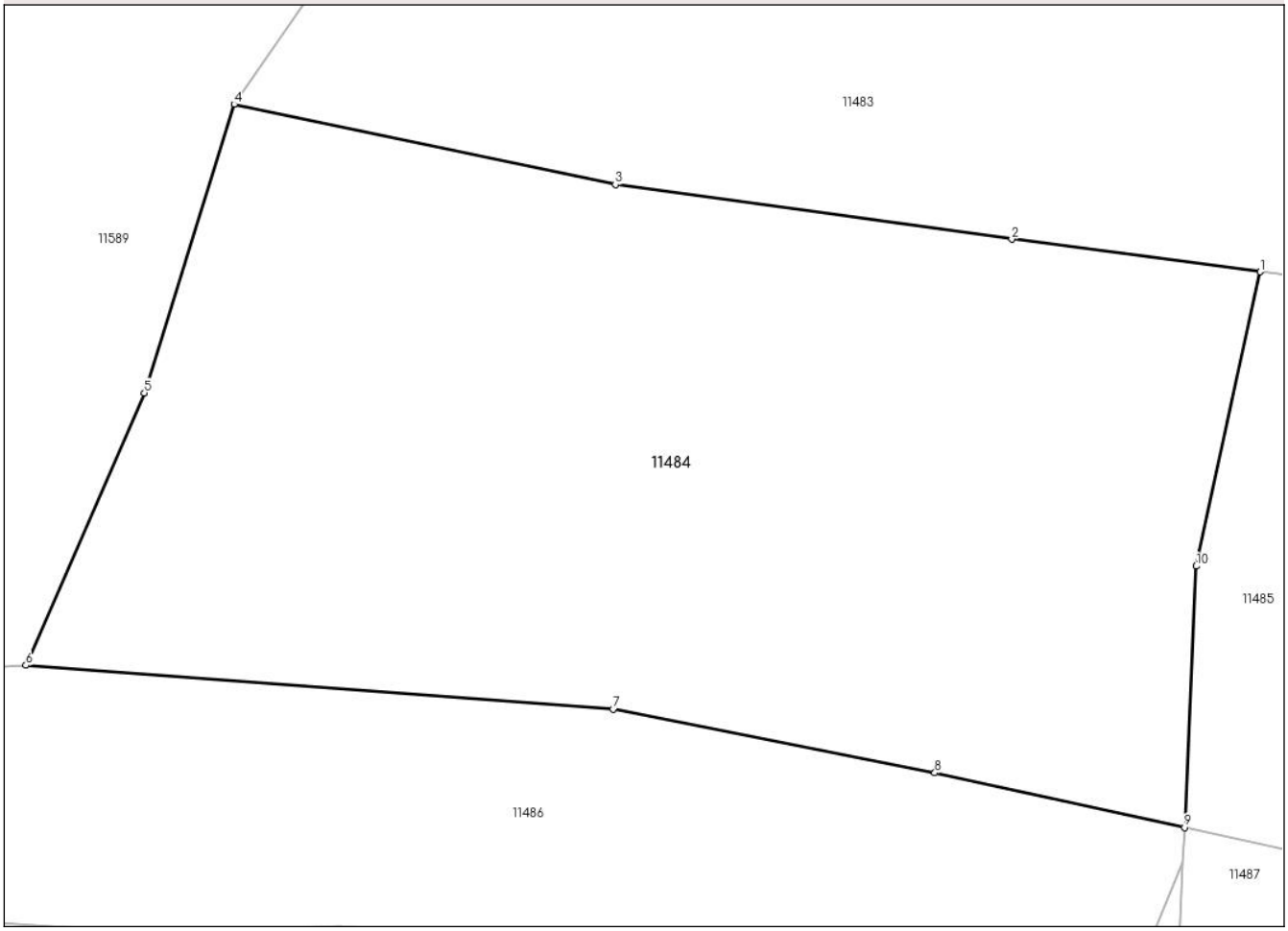

Date referitoare la teren

Crt	Categorie folosinţă	Intra vilan	Suprafaţa (mp)	Tarla	Parcelă	Nr. topo	Observaţii / Referinţe
1	arabil	NU	2.000	-	-	126/1	
2	faneata	NU	3.614	-	-	126/2	

Lungime Segmente
1) Valorile lungimilor segmentelor sunt obţinute din proiecţie în plan.

Punct început	X / Y	Punct sfârşit	X / Y	Lungime segment (** (m)
1	321.642,01 490.371,382	2	321.617,759 490.374,561	24.458
2	321.617,759 490.374,561	3	321.579,062 490.379,906	39.064
3	321.579,062 490.379,906	4	321.541,837 490.387,737	38.04
4	321.541,837 490.387,737	5	321.533,077 490.359,568	29.5

Punct început	X / Y	Punct sfârşit	X / Y	Lungime segment (** (m)
5	321.533,077 490.359,568	6	321.521,517 490.332,971	29.0
6	321.521,517 490.332,971	7	321.578,858 490.328,701	57.5
7	321.578,858 490.328,701	8	321.610,247 490.322,479	32.0
8	321.610,247 490.322,479	9	321.634,623 490.317,121	24.957
9	321.634,623 490.317,121	10	321.635,749 490.342,643	25.546
10	321.635,749 490.342,643	1	321.642,01 490.371,382	29.413

** Lungimile segmentelor sunt determinate în planul de proiecţie Stereo 70 şi sunt rotunjite la 1 milimetru.
*** Distanţa dintre puncte este formată din segmente cumulate ce sunt mai mici decât valoarea 1 milimetru.

DATE DESPRE IMOBILUL NR. 11485

Oficiul de Cadastru şi Publicitate Imobiliară HUNEDOARA
Biroul de Cadastru şi Publicitate Imobiliară Deva

A. Partea I. Descrierea imobilului

TEREN Intravilan

Adresa: Loc. Dumbravita, Jud. Hunedoara

Nr. Crt	Nr cadastral Nr. topografic	Suprafaţa* (mp)	Observaţii / Referinţe
A1		2.451	Sector cadastral:119 Teren neimprejmuit; Se identifica cu CF 29 Dumbrăviţa, nr topo 124/1,125/1.

B. Partea II. Proprietari şi acte

Inscrieri privitoare la dreptul de proprietate şi alte drepturi reale		Referinţe
1 / 03/04/2023		
Act Normativ nr. 7, din 13/03/1996 emis de PARLAMENTUL ROMÂNIEI;		
B1	Inscrierea provizorie, drept de PROPRIETATE, dobandit prin Lege, cota actuala 1/1	A1
	1) **COMUNA ILIA**, CIF:4374164, PROPRIETAR NEIDENTIFICAT	

C. Partea III. SARCINI .

Inscrieri privind dezmembramintele dreptului de proprietate, drepturi reale de garanţie şi sarcini	Referinţe
NU SUNT	

Anexa Nr. 1 La Partea I

Teren

Nr cadastral	Suprafaţa (mp)*	Observaţii / Referinţe
	2.451	Se identifica cu CF 29 Dumbrăviţa, nr topo 124/1,125/1.

* Suprafaţa este determinată in planul de proiecţie Stereo 70.

DETALII LINIARE IMOBIL

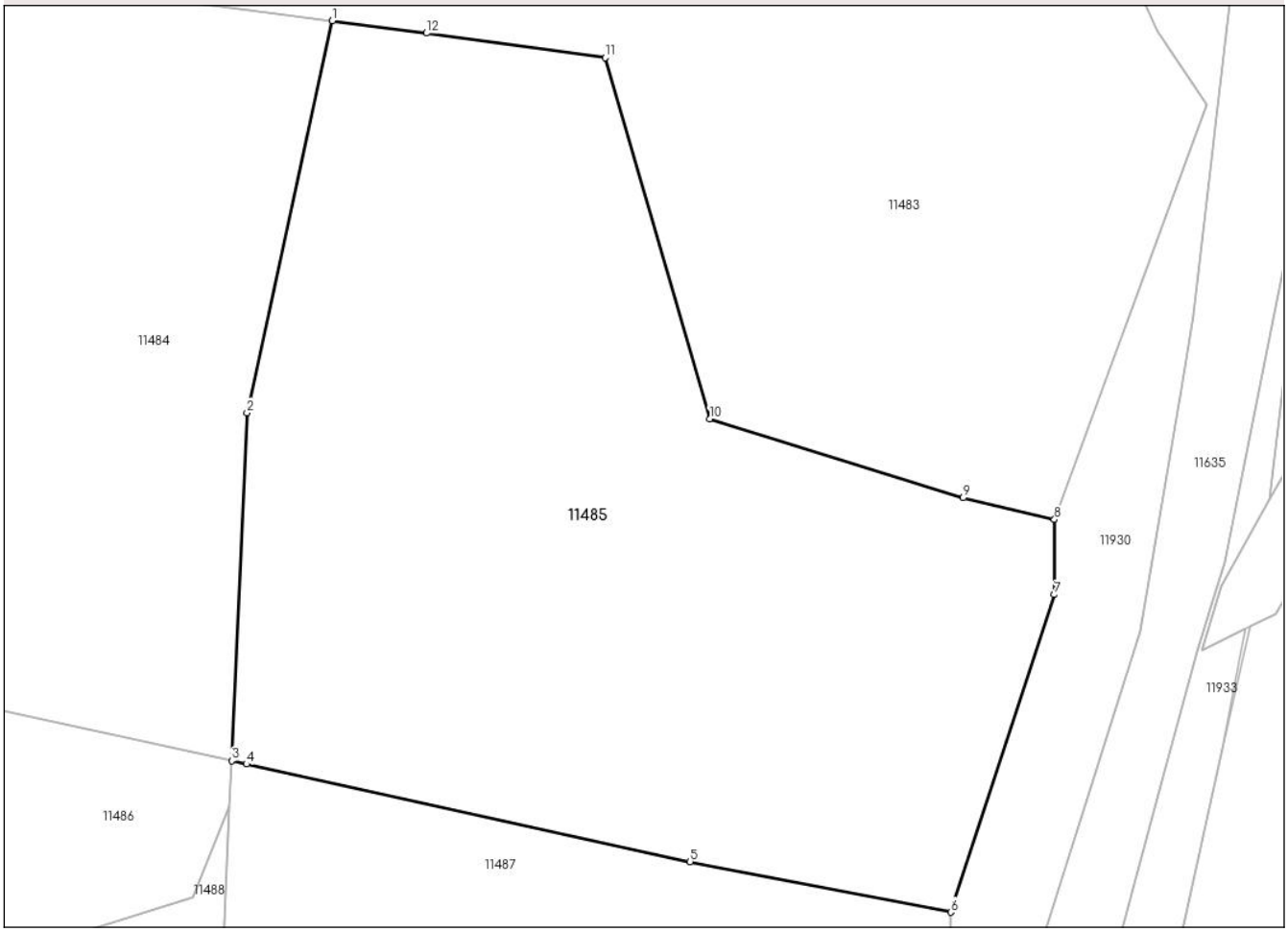

Date referitoare la teren

Crt	Categorie folosinţă	Intra vilan	Suprafaţa (mp)	Tarla	Parcelă	Nr. topo	Observaţii / Referinţe
1	arabil	DA	2.451	-	-	124/1, 125/1	

Lungime Segmente
1) Valorile lungimilor segmentelor sunt obţinute din proiecţie în plan.

Punct început	X / Y	Punct sfârşit	X / Y	Lungime segment (** (m)
1	321.642,01 490.371,382	2	321.635,749 490.342,643	29.413
2	321.635,749 490.342,643	3	321.634,623 490.317,121	25.546
3	321.634,623 490.317,121	4	321.635,716 490.316,881	1.12
4	321.635,716 490.316,881	5	321.668,263 490.309,728	33.323
5	321.668,263 490.309,728	6	321.687,396 490.306,026	19.489

Punct început	X / Y	Punct sfârşit	X / Y	Lungime segment (** (m)
6	321.687,396 490.306,026	7	321.695,012 490.329,312	24.5
7	321.695,012 490.329,312	8	321.695,012 490.334,812	5.5
8	321.695,012 490.334,812	9	321.688,293 490.336,404	6.905
9	321.688,293 490.336,404	10	321.669,704 490.342,19	19.469
10	321.669,704 490.342,19	11	321.662,051 490.368,668	27.561
11	321.662,051 490.368,668	12	321.648,918 490.370,476	13.257
12	321.648,918 490.370,476	1	321.642,01 490.371,382	6.968

** Lungimile segmentelor sunt determinate în planul de proiecţie Stereo 70 şi sunt rotunjite la 1 milimetru.
*** Distanţa dintre puncte este formată din segmente cumulate ce sunt mai mici decât valoarea 1 milimetru.

DATE DESPRE IMOBILUL NR. 11486

Oficiul de Cadastru şi Publicitate Imobiliară HUNEDOARA
Biroul de Cadastru şi Publicitate Imobiliară Deva

A. Partea I. Descrierea imobilului

TEREN Extravilan

Adresa: Jud. Hunedoara

Nr. Crt	Nr cadastral Nr. topografic	Suprafaţa* (mp)	Observaţii / Referinţe
A1		3.495	Sector cadastral:119 Teren neimprejmuit;

B. Partea II. Proprietari şi acte

Inscrieri privitoare la dreptul de proprietate şi alte drepturi reale		Referinţe
1 / 03/04/2023		
Act Normativ nr. 7, din 13/03/1996 emis de PARLAMENTUL ROMÂNIEI;		
B1	Inscrierea provizorie, drept de PROPRIETATE, dobandit prin Lege, cota actuala 1/1	A1
	1) **COMUNA ILIA**, CIF:4374164, PROPRIETAR NEIDENTIFICAT	

C. Partea III. SARCINI .

Inscrieri privind dezmembramintele dreptului de proprietate, drepturi reale de garanţie şi sarcini	Referinţe
NU SUNT	

Anexa Nr. 1 La Partea I

Teren

Nr cadastral	Suprafaţa (mp)*	Observaţii / Referinţe
	3.495	

* Suprafaţa este determinată in planul de proiecţie Stereo 70.

DETALII LINIARE IMOBIL

Date referitoare la teren

Crt	Categorie folosință	Intra vilan	Suprafaţa (mp)	Tarla	Parcelă	Nr. topo	Observaţii / Referinţe
1	faneata	NU	3.495	-	-	-	

Lungime Segmente
1) Valorile lungimilor segmentelor sunt obţinute din proiecţie în plan.

Punct început	X / Y	Punct sfârşit	X / Y	Lungime segment (** (m)
1	321.469,889 490.329,538	2	321.485,01 490.305,68	28.247
2	321.485,01 490.305,68	3	321.511,796 490.308,282	26.913
3	321.511,796 490.308,282	4	321.535,99 490.306,685	24.246
4	321.535,99 490.306,685	5	321.552,129 490.307,497	16.16
5	321.552,129 490.307,497	6	321.578,26 490.305,597	26.2

Punct început	X / Y	Punct sfârşit	X / Y	Lungime segment (** (m)
6	321.578,26 490.305,597	7	321.606,311 490.302,699	28.2
7	321.606,311 490.302,699	8	321.621,073 490.303,753	14.8
8	321.621,073 490.303,753	9	321.631,756 490.307,117	11.2
9	321.631,756 490.307,117	10	321.634,439 490.313,733	7.139
10	321.634,439 490.313,733	11	321.634,623 490.317,121	3.394
11	321.634,623 490.317,121	12	321.610,247 490.322,479	24.957
12	321.610,247 490.322,479	13	321.578,858 490.328,701	32.0
13	321.578,858 490.328,701	14	321.521,517 490.332,971	57.5
14	321.521,517 490.332,971	1	321.469,889 490.329,538	51.742

** Lungimile segmentelor sunt determinate în planul de proiecţie Stereo 70 şi sunt rotunjite la 1 milimetru.
*** Distanţa dintre puncte este formată din segmente cumulate ce sunt mai mici decât valoarea 1 milimetru.

DATE DESPRE IMOBILUL NR. 11487

Oficiul de Cadastru şi Publicitate Imobiliară HUNEDOARA
Biroul de Cadastru şi Publicitate Imobiliară Deva

A. Partea I. Descrierea imobilului

TEREN Intravilan

Adresa: Loc. Dumbravita, Jud. Hunedoara

Nr. Crt	Nr cadastral Nr. topografic	Suprafaţa* (mp)	Observaţii / Referinţe
A1		1.853	Sector cadastral:119 Teren neimprejmuit; Se identifica cu CF 342 Dumbrăviţa, nr topo 124/2,125/2.

B. Partea II. Proprietari şi acte

Inscrieri privitoare la dreptul de proprietate şi alte drepturi reale		Referinţe
1 / 03/04/2023		
Act Normativ nr. 7, din 13/03/1996 emis de PARLAMENTUL ROMÂNIEI;		
B1	Inscrierea provizorie, drept de PROPRIETATE, dobandit prin Lege, cota actuala 1/1	A1
	1) **COMUNA ILIA**, CIF:4374164, PROPRIETAR NEIDENTIFICAT	

C. Partea III. SARCINI .

Inscrieri privind dezmembramintele dreptului de proprietate, drepturi reale de garanţie şi sarcini	Referinţe
NU SUNT	

Anexa Nr. 1 La Partea I

Teren

Nr cadastral	Suprafaţa (mp)*	Observaţii / Referinţe
	1.853	Se identifica cu CF 342 Dumbrăviţa, nr topo 124/2,125/2.

* Suprafaţa este determinată in planul de proiecţie Stereo 70.

DETALII LINIARE IMOBIL

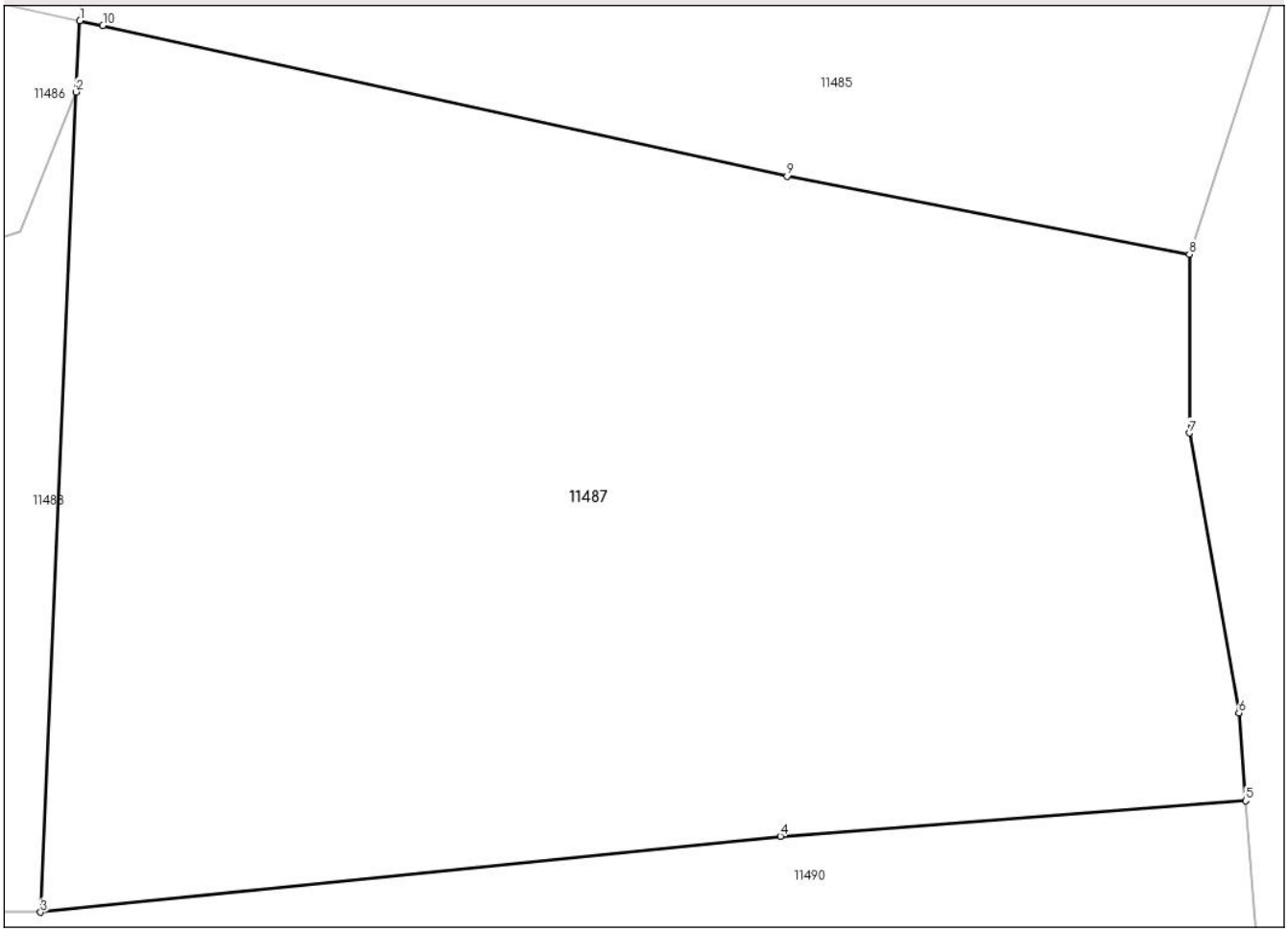

Date referitoare la teren

Crt	Categorie folosință	Intra vilan	Suprafaţa (mp)	Tarla	Parcelă	Nr. topo	Observaţii / Referinţe
1	arabil	DA	1.853	-	-	124/2, 125/2	

Lungime Segmente
1) Valorile lungimilor segmentelor sunt obţinute din proiecţie în plan.

Punct început	X / Y	Punct sfârşit	X / Y	Lungime segment (** (m)
1	321.634,623 490.317,121	2	321.634,439 490.313,733	3.394
2	321.634,439 490.313,733	3	321.632,753 490.274,759	39.01
3	321.632,753 490.274,759	4	321.667,944 490.278,365	35.376
4	321.667,944 490.278,365	5	321.690,075 490.280,051	22.195
5	321.690,075 490.280,051	6	321.689,756 490.284,234	4.195

Punct început	X / Y	Punct sfârşit	X / Y	Lungime segment (** (m)
6	321.689,756 490.284,234	7	321.687,396 490.297,526	13.5
7	321.687,396 490.297,526	8	321.687,396 490.306,026	8.5
8	321.687,396 490.306,026	9	321.668,263 490.309,728	19.489
9	321.668,263 490.309,728	10	321.635,716 490.316,881	33.323
10	321.635,716 490.316,881	1	321.634,623 490.317,121	1.12

** Lungimile segmentelor sunt determinate în planul de proiecţie Stereo 70 şi sunt rotunjite la 1 milimetru.
*** Distanţa dintre puncte este formată din segmente cumulate ce sunt mai mici decât valoarea 1 milimetru.

DATE DESPRE IMOBILUL NR. 11488

Oficiul de Cadastru şi Publicitate Imobiliară HUNEDOARA
Biroul de Cadastru şi Publicitate Imobiliară Deva

A. Partea I. Descrierea imobilului

TEREN Extravilan

Adresa: Jud. Hunedoara

Nr. Crt	Nr cadastral Nr. topografic	Suprafaţa* (mp)	Observaţii / Referinţe
A1		4.092	Sector cadastral:119 Teren neimprejmuit;

B. Partea II. Proprietari şi acte

Inscrieri privitoare la dreptul de proprietate şi alte drepturi reale		Referinţe
1 / 03/04/2023		
Act Normativ nr. 7, din 13/03/1996 emis de PARLAMENTUL ROMÂNIEI;		
B1	Inscrierea provizorie, drept de PROPRIETATE, dobandit prin Lege, cota actuala 1/1	A1
	1) **COMUNA ILIA**, CIF:4374164, PROPRIETAR NEIDENTIFICAT	

C. Partea III. SARCINI .

Inscrieri privind dezmembramintele dreptului de proprietate, drepturi reale de garanţie şi sarcini	Referinţe
NU SUNT	

Anexa Nr. 1 La Partea I

Teren

Nr cadastral	Suprafaţa (mp)*	Observaţii / Referinţe
	4.092	

* Suprafaţa este determinată in planul de proiecţie Stereo 70.

DETALII LINIARE IMOBIL

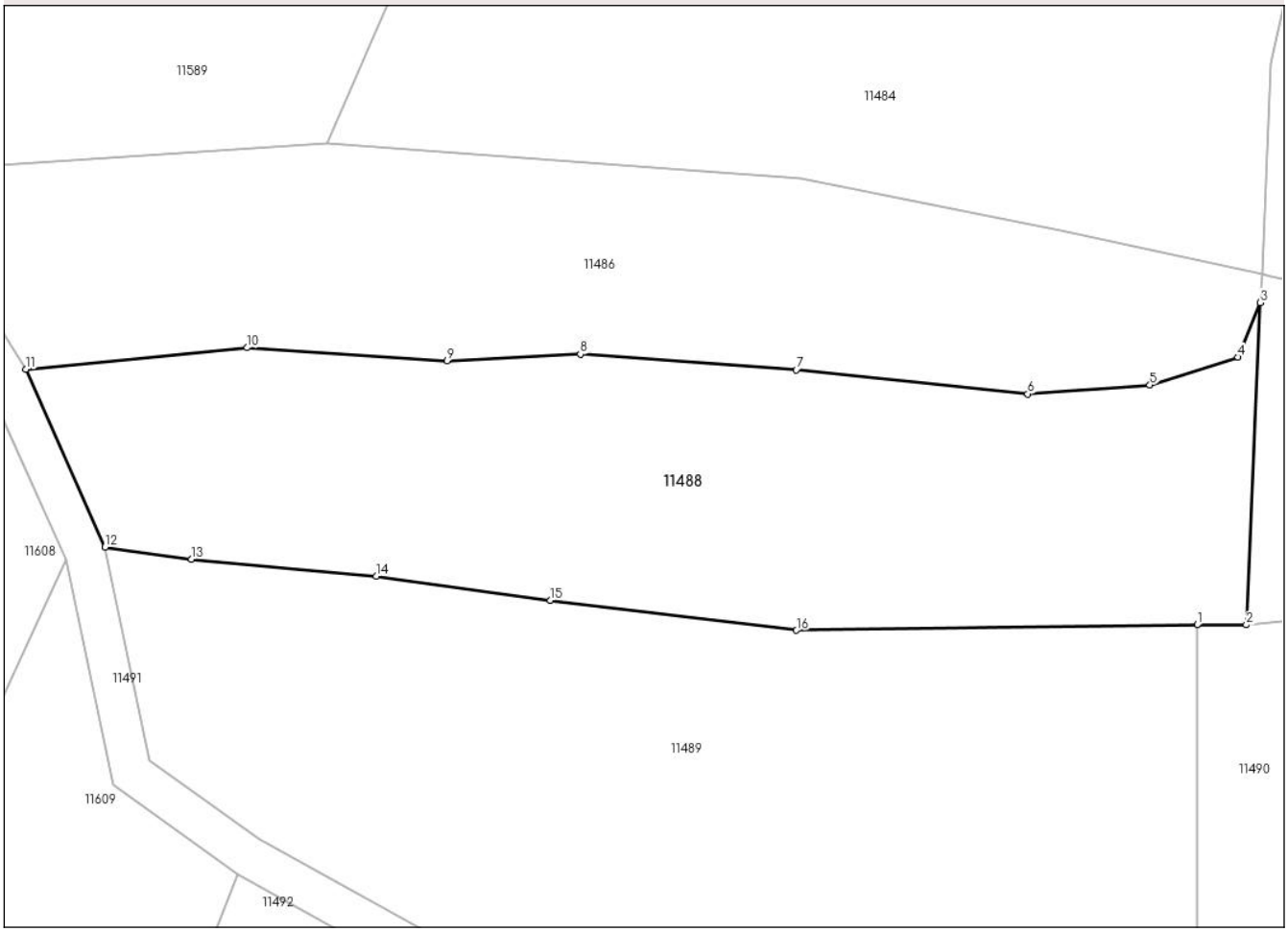

Date referitoare la teren

Crt	Categorie folosință	Intra vilan	Suprafaţa (mp)	Tarla	Parcelă	Nr. topo	Observaţii / Referinţe
1	faneata	NU	4.092	-	-	124/3, 125/3, 126/3	

Lungime Segmente
1) Valorile lungimilor segmentelor sunt obţinute din proiecţie în plan.

Punct început	X / Y	Punct sfârşit	X / Y	Lungime segment (** (m)
1	321.626,797 490.274,759	2	321.632,753 490.274,759	5.956
2	321.632,753 490.274,759	3	321.634,439 490.313,733	39.01
3	321.634,439 490.313,733	4	321.631,756 490.307,117	7.139
4	321.631,756 490.307,117	5	321.621,073 490.303,753	11.2
5	321.621,073 490.303,753	6	321.606,311 490.302,699	14.8

Punct început	X / Y	Punct sfârşit	X / Y	Lungime segment (** (m)
6	321.606,311 490.302,699	7	321.578,26 490.305,597	28.2
7	321.578,26 490.305,597	8	321.552,129 490.307,497	26.2
8	321.552,129 490.307,497	9	321.535,99 490.306,685	16.16
9	321.535,99 490.306,685	10	321.511,796 490.308,282	24.246
10	321.511,796 490.308,282	11	321.485,01 490.305,68	26.913
11	321.485,01 490.305,68	12	321.494,588 490.284,185	23.532
12	321.494,588 490.284,185	13	321.505,054 490.282,722	10.567
13	321.505,054 490.282,722	14	321.527,423 490.280,638	22.466
14	321.527,423 490.280,638	15	321.548,52 490.277,715	21.298
15	321.548,52 490.277,715	16	321.578,302 490.274,105	30.0
16	321.578,302 490.274,105	1	321.626,797 490.274,759	48.5

** Lungimile segmentelor sunt determinate în planul de proiecţie Stereo 70 şi sunt rotunjite la 1 milimetru.
*** Distanţa dintre puncte este formată din segmente cumulate ce sunt mai mici decât valoarea 1 milimetru.

DATE DESPRE IMOBILUL NR. 11489

Oficiul de Cadastru şi Publicitate Imobiliară HUNEDOARA
Biroul de Cadastru şi Publicitate Imobiliară Deva

A. Partea I. Descrierea imobilului

TEREN Extravilan

Adresa: Jud. Hunedoara

Nr. Crt	Nr cadastral Nr. topografic	Suprafaţa* (mp)	Observaţii / Referinţe
A1		5.440	Sector cadastral:119 Teren neimprejmuit;

B. Partea II. Proprietari şi acte

Inscrieri privitoare la dreptul de proprietate şi alte drepturi reale		Referinţe
1 / 03/04/2023		
Act Normativ nr. 7, din 13/03/1996 emis de PARLAMENTUL ROMÂNIEI;		
B1	Inscrierea provizorie, drept de PROPRIETATE, dobandit prin Lege, cota actuala 1/1	A1
	1) **COMUNA ILIA**, CIF:4374164, PROPRIETAR NEIDENTIFICAT	

C. Partea III. SARCINI .

Inscrieri privind dezmembramintele dreptului de proprietate, drepturi reale de garanţie şi sarcini	Referinţe
NU SUNT	

Anexa Nr. 1 La Partea I

Teren

Nr cadastral	Suprafaţa (mp)*	Observaţii / Referinţe
	5.440	

* Suprafaţa este determinată in planul de proiecţie Stereo 70.

DETALII LINIARE IMOBIL

Date referitoare la teren

Crt	Categorie folosință	Intra vilan	Suprafaţa (mp)	Tarla	Parcelă	Nr. topo	Observaţii / Referinţe
1	faneata	NU	5.440	-	-	-	

Lungime Segmente
1) Valorile lungimilor segmentelor sunt obţinute din proiecţie în plan.

Punct început	X / Y	Punct sfârşit	X / Y	Lungime segment (** (m)
1	321.494,588 490.284,185	2	321.500,02 490.258,356	26.395
2	321.500,02 490.258,356	3	321.513,305 490.248,786	16.373
3	321.513,305 490.248,786	4	321.538,544 490.234,952	28.782
4	321.538,544 490.234,952	5	321.555,538 490.229,81	17.755
5	321.555,538 490.229,81	6	321.582,586 490.229,674	27.049

Punct început	X / Y	Punct sfârşit	X / Y	Lungime segment (** (m)
6	321.582,586 490.229,674	7	321.609,061 490.228,689	26.493
7	321.609,061 490.228,689	8	321.626,797 490.229,759	17.769
8	321.626,797 490.229,759	9	321.626,797 490.274,759	45.0
9	321.626,797 490.274,759	10	321.578,302 490.274,105	48.5
10	321.578,302 490.274,105	11	321.548,52 490.277,715	30.0
11	321.548,52 490.277,715	12	321.527,423 490.280,638	21.298
12	321.527,423 490.280,638	13	321.505,054 490.282,722	22.466
13	321.505,054 490.282,722	1	321.494,588 490.284,185	10.567

** Lungimile segmentelor sunt determinate în planul de proiecţie Stereo 70 şi sunt rotunjite la 1 milimetru.
*** Distanţa dintre puncte este formată din segmente cumulate ce sunt mai mici decât valoarea 1 milimetru.

DATE DESPRE IMOBILUL NR. 11490

Oficiul de Cadastru şi Publicitate Imobiliară HUNEDOARA
Biroul de Cadastru şi Publicitate Imobiliară Deva

A. Partea I. Descrierea imobilului

TEREN Intravilan

Adresa: Loc. Dumbravita, Jud. Hunedoara

Nr. Crt	Nr cadastral Nr. topografic	Suprafaţa* (mp)	Observaţii / Referinţe
A1		2.963	Sector cadastral:119 Teren neimprejmuit; Se identifica cu CF 270 Dumbrăviţa nr topo 209/1 si cu CF 281 Dumbravita nr top 209/2.

B. Partea II. Proprietari şi acte

Inscrieri privitoare la dreptul de proprietate şi alte drepturi reale		Referinţe
1 / 03/04/2023		
Act Normativ nr. 7, din 13/03/1996 emis de PARLAMENTUL ROMÂNIEI;		
B1	Inscrierea provizorie, drept de PROPRIETATE, dobandit prin Lege, cota actuala 1/1	A1
	1) **COMUNA ILIA**, CIF:4374164, PROPRIETAR NEIDENTIFICAT	

C. Partea III. SARCINI .

Inscrieri privind dezmembramintele dreptului de proprietate, drepturi reale de garanţie şi sarcini	Referinţe
NU SUNT	

Anexa Nr. 1 La Partea I

Teren

Nr cadastral	Suprafaţa (mp)*	Observaţii / Referinţe
	2.963	Se identifica cu CF 270 Dumbrăviţa nr topo 209/1 si cu CF 281 Dumbravita nr top 209/2.

* Suprafaţa este determinată in planul de proiecţie Stereo 70.

DETALII LINIARE IMOBIL

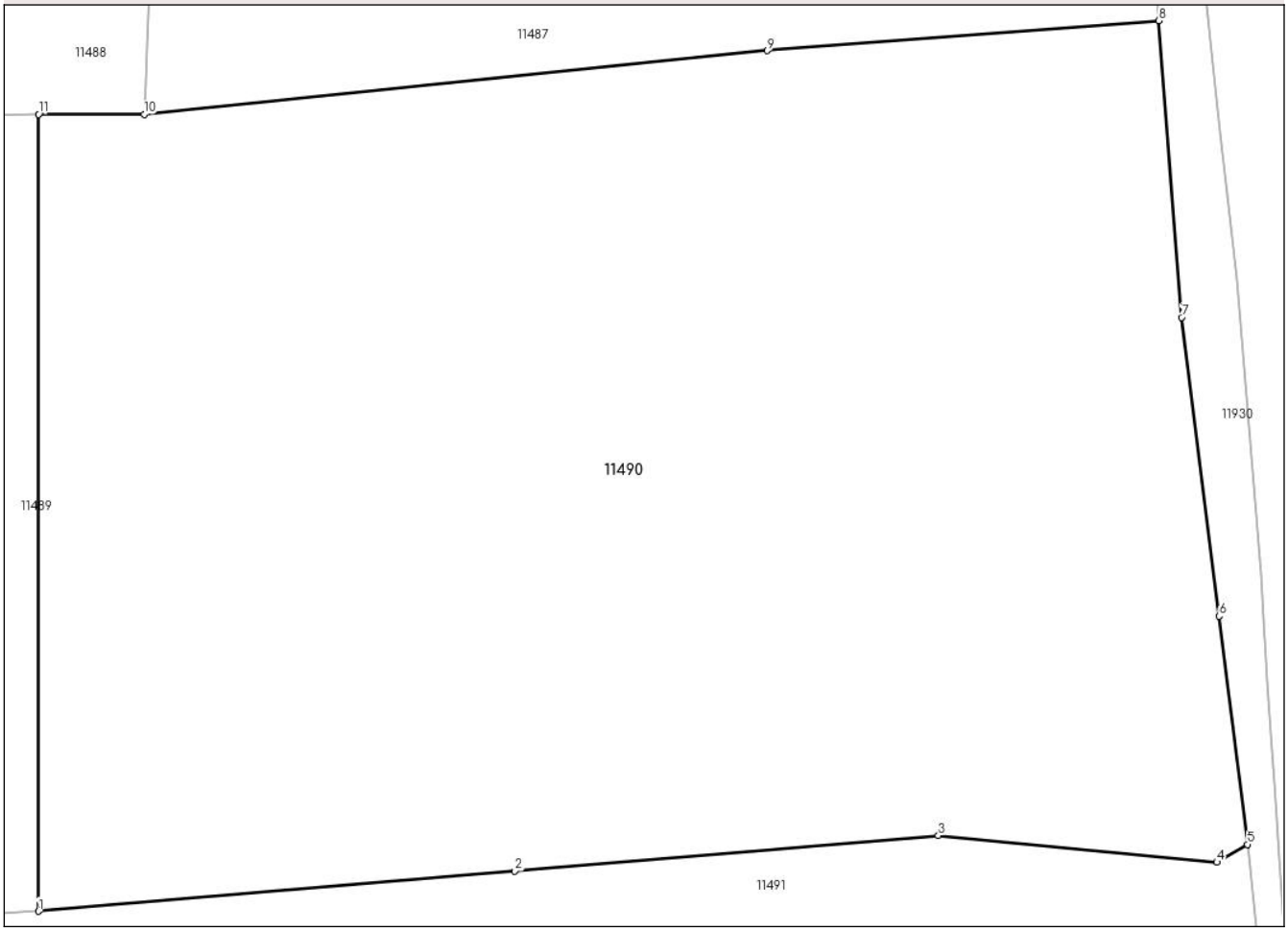

Date referitoare la teren

Crt	Categorie folosință	Intra vilan	Suprafaţa (mp)	Tarla	Parcelă	Nr. topo	Observaţii / Referinţe
1	arabil	DA	2.963	-	-	209/1, 209/2	

Lungime Segmente
1) Valorile lungimilor segmentelor sunt obţinute din proiecţie în plan.

Punct început	X / Y	Punct sfârşit	X / Y	Lungime segment (** (m)
1	321.626,797 490.229,759	2	321.653,702 490.232,02	27.0
2	321.653,702 490.232,02	3	321.677,618 490.234,03	24.0
3	321.677,618 490.234,03	4	321.693,346 490.232,524	15.8
4	321.693,346 490.232,524	5	321.695,077 490.233,526	2.0
5	321.695,077 490.233,526	6	321.693,472 490.246,427	13.0

Punct început	X / Y	Punct sfârşit	X / Y	Lungime segment (** (m)
6	321.693,472 490.246,427	7	321.691,352 490.263,294	17.0
7	321.691,352 490.263,294	8	321.690,075 490.280,051	16.805
8	321.690,075 490.280,051	9	321.667,944 490.278,365	22.195
9	321.667,944 490.278,365	10	321.632,753 490.274,759	35.376
10	321.632,753 490.274,759	11	321.626,797 490.274,759	5.956
11	321.626,797 490.274,759	1	321.626,797 490.229,759	45.0

** Lungimile segmentelor sunt determinate în planul de proiecţie Stereo 70 şi sunt rotunjite la 1 milimetru.
*** Distanţa dintre puncte este formată din segmente cumulate ce sunt mai mici decât valoarea 1 milimetru.

DATE DESPRE IMOBILUL NR. 11491

Oficiul de Cadastru şi Publicitate Imobiliară HUNEDOARA
Biroul de Cadastru şi Publicitate Imobiliară Deva

A. Partea I. Descrierea imobilului

TEREN Necunoscut

Adresa: Loc. Dumbravita, Jud. Hunedoara

Nr. Crt	Nr cadastral Nr. topografic	Suprafaţa* (mp)	Observaţii / Referinţe
A1		1.600	Sector cadastral:119 Teren neimprejmuit;

B. Partea II. Proprietari şi acte

Inscrieri privitoare la dreptul de proprietate şi alte drepturi reale		Referinţe
1 / 03/04/2023		
Act Normativ nr. 7, din 13/03/1996 emis de PARLAMENTUL ROMÂNIEI;		
B1	Inscrierea provizorie, drept de PROPRIETATE, dobandit prin Lege, cota actuala 1/1	A1
	1) **COMUNA ILIA**, CIF:4374164	

C. Partea III. SARCINI .

Inscrieri privind dezmembramintele dreptului de proprietate, drepturi reale de garanţie şi sarcini	Referinţe
NU SUNT	

Anexa Nr. 1 La Partea I

Teren

Nr cadastral	Suprafaţa (mp)*	Observaţii / Referinţe
	1.600	

* Suprafaţa este determinată in planul de proiecţie Stereo 70.

DETALII LINIARE IMOBIL

Date referitoare la teren

Crt	Categorie folosință	Intra vilan	Suprafaţa (mp)	Tarla	Parcelă	Nr. topo	Observaţii / Referinţe
1	drum	DA	362	-	-	-	
2	drum	NU	1.238	-	-	-	

Lungime Segmente

1) Valorile lungimilor segmentelor sunt obţinute din proiecţie în plan.

Punct început	X / Y	Punct sfârşit	X / Y	Lungime segment (** (m)
1	321.677,618 490.234,03	2	321.653,702 490.232,02	24.0
3	321.626,797 490.229,759	4	321.609,061 490.228,689	17.769
5	321.582,586 490.229,674	6	321.555,538 490.229,81	27.049
7	321.538,544 490.234,952	8	321.513,305 490.248,786	28.782

Punct început	X / Y	Punct sfârşit	X / Y	Lungime segment (** (m)
2	321.653,702 490.232,02	3	321.626,797 490.229,759	27.0
4	321.609,061 490.228,689	5	321.582,586 490.229,674	26.493
6	321.555,538 490.229,81	7	321.538,544 490.234,952	17.755
8	321.513,305 490.248,786	9	321.500,02 490.258,356	16.373

Punct început	X / Y	Punct sfârşit	X / Y	Lungime segment (** (m)
9	321.500,02 490.258,356	10	321.494,588 490.284,185	26.395
11	321.485,01 490.305,68	12	321.469,889 490.329,538	28.247
13	321.462,407 490.345,847	14	321.461,052 490.358,261	12.488
15	321.456,656 490.351,874	16	321.457,385 490.344,466	7.444
17	321.465,497 490.327,126	18	321.480,442 490.303,644	27.835
19	321.489,805 490.282,636	20	321.495,526 490.255,431	27.8
21	321.510,632 490.244,549	22	321.536,597 490.230,317	29.61
23	321.554,783 490.224,814	24	321.582,463 490.224,647	27.681
25	321.609,102 490.223,684	26	321.629,75 490.224,771	20.676
27	321.641,347 490.225,382	28	321.660,262 490.227,827	19.072
29	321.677,882 490.228,286	30	321.689,544 490.227,33	11.702
31	321.696,104 490.223,504	32	321.695,077 490.233,526	10.075
33	321.693,346 490.232,524	1	321.677,618 490.234,03	15.8

Punct început	X / Y	Punct sfârşit	X / Y	Lungime segment (** (m)
10	321.494,588 490.284,185	11	321.485,01 490.305,68	23.532
12	321.469,889 490.329,538	13	321.462,407 490.345,847	17.943
14	321.461,052 490.358,261	15	321.456,656 490.351,874	7.753
16	321.457,385 490.344,466	17	321.465,497 490.327,126	19.143
18	321.480,442 490.303,644	19	321.489,805 490.282,636	23.0
20	321.495,526 490.255,431	21	321.510,632 490.244,549	18.617
22	321.536,597 490.230,317	23	321.554,783 490.224,814	19.0
24	321.582,463 490.224,647	25	321.609,102 490.223,684	26.656
26	321.629,75 490.224,771	27	321.641,347 490.225,382	11.613
28	321.660,262 490.227,827	29	321.677,882 490.228,286	17.626
30	321.689,544 490.227,33	31	321.696,104 490.223,504	7.594
32	321.695,077 490.233,526	33	321.693,346 490.232,524	2.0

** Lungimile segmentelor sunt determinate în planul de proiecţie Stereo 70 şi sunt rotunjite la 1 milimetru.
*** Distanţa dintre puncte este formată din segmente cumulate ce sunt mai mici decât valoarea 1 milimetru.

DATE DESPRE IMOBILUL NR. 11492

Oficiul de Cadastru şi Publicitate Imobiliară HUNEDOARA
Biroul de Cadastru şi Publicitate Imobiliară Deva

A. Partea I. Descrierea imobilului

TEREN Extravilan

Adresa: Jud. Hunedoara

Nr. Crt	Nr cadastral Nr. topografic	Suprafaţa* (mp)	Observaţii / Referinţe
A1		1.893	Sector cadastral:119 Teren neimprejmuit;

B. Partea II. Proprietari şi acte

Inscrieri privitoare la dreptul de proprietate şi alte drepturi reale		Referinţe
1 / 03/04/2023		
Act Normativ nr. 7, din 13/03/1996 emis de PARLAMENTUL ROMÂNIEI;		
B1	Inscrierea provizorie, drept de PROPRIETATE, dobandit prin Lege, cota actuala 1/1	A1
	1) **COMUNA ILIA**, CIF:4374164, PROPRIETAR NEIDENTIFICAT	

C. Partea III. SARCINI .

Inscrieri privind dezmembramintele dreptului de proprietate, drepturi reale de garanţie şi sarcini	Referinţe
NU SUNT	

Anexa Nr. 1 La Partea I

Teren

Nr cadastral	Suprafaţa (mp)*	Observaţii / Referinţe
	1.893	

* Suprafaţa este determinată in planul de proiecţie Stereo 70.

DETALII LINIARE IMOBIL

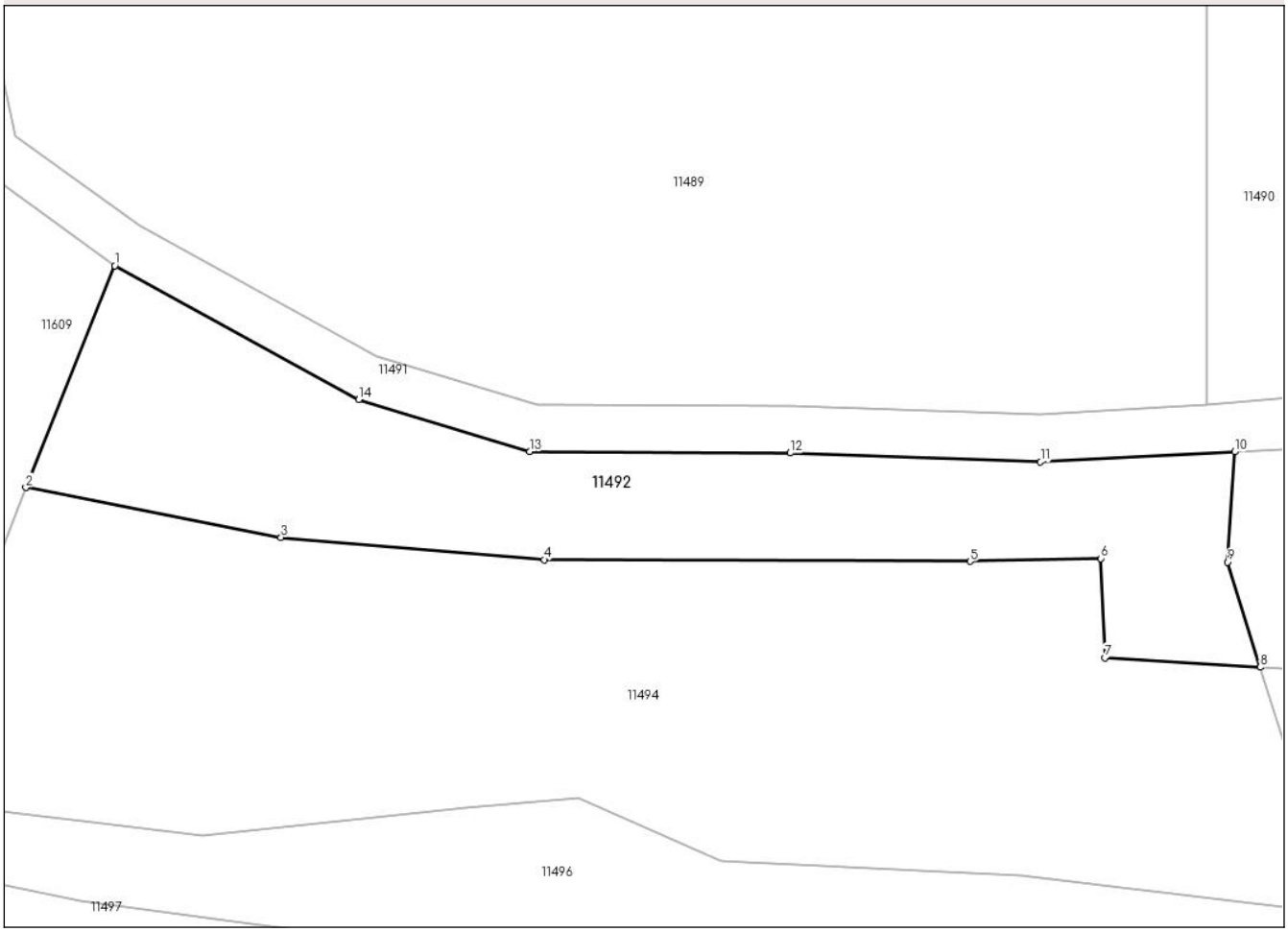

Date referitoare la teren

Crt	Categorie folosință	Intra vilan	Suprafaţa (mp)	Tarla	Parcelă	Nr. topo	Observaţii / Referinţe
1	arabil	NU	1.893	-	-	-	

Lungime Segmente
1) Valorile lungimilor segmentelor sunt obţinute din proiecţie în plan.

Punct început	X / Y	Punct sfârşit	X / Y	Lungime segment (** (m)
1	321.510,632 490.244,549	2	321.501,193 490.220,983	25.386
2	321.501,193 490.220,983	3	321.528,33 490.215,671	27.652
3	321.528,33 490.215,671	4	321.556,303 490.213,308	28.072
4	321.556,303 490.213,308	5	321.601,619 490.213,132	45.316
5	321.601,619 490.213,132	6	321.615,523 490.213,434	13.907

Punct început	X / Y	Punct sfârşit	X / Y	Lungime segment (** (m)
6	321.615,523 490.213,434	7	321.615,966 490.202,899	10.544
7	321.615,966 490.202,899	8	321.632,474 490.201,876	16.539
8	321.632,474 490.201,876	9	321.628,986 490.213,054	11.709
9	321.628,986 490.213,054	10	321.629,75 490.224,771	11.742
10	321.629,75 490.224,771	11	321.609,102 490.223,684	20.676
11	321.609,102 490.223,684	12	321.582,463 490.224,647	26.656
12	321.582,463 490.224,647	13	321.554,783 490.224,814	27.681
13	321.554,783 490.224,814	14	321.536,597 490.230,317	19.0
14	321.536,597 490.230,317	1	321.510,632 490.244,549	29.61

** Lungimile segmentelor sunt determinate în planul de proiecţie Stereo 70 şi sunt rotunjite la 1 milimetru.
*** Distanţa dintre puncte este formată din segmente cumulate ce sunt mai mici decât valoarea 1 milimetru.

DATE DESPRE IMOBILUL NR. 11493

Oficiul de Cadastru şi Publicitate Imobiliară HUNEDOARA
Biroul de Cadastru şi Publicitate Imobiliară Deva

A. Partea I. Descrierea imobilului

TEREN Intravilan

Adresa: Loc. Dumbravita, Jud. Hunedoara

Nr. Crt	Nr cadastral Nr. topografic	Suprafaţa* (mp)	Observaţii / Referinţe
A1		1.660	Sector cadastral:119 Teren neimprejmuit; Parte din CF 80 Dumbrăviţa, nr topo 210,211

B. Partea II. Proprietari şi acte

Inscrieri privitoare la dreptul de proprietate şi alte drepturi reale		Referinţe
1 / 03/04/2023		
Act Normativ nr. 7, din 13/03/1996 emis de PARLAMENTUL ROMÂNIEI;		
B1	Inscrierea provizorie, drept de PROPRIETATE, dobandit prin Lege, cota actuala 1/1	A1
	1) **COMUNA ILIA**, CIF:4374164, PROPRIETAR NEIDENTIFICAT	

C. Partea III. SARCINI .

Inscrieri privind dezmembramintele dreptului de proprietate, drepturi reale de garanţie şi sarcini	Referinţe
NU SUNT	

Anexa Nr. 1 La Partea I

Teren

Nr cadastral	Suprafaţa (mp)*	Observaţii / Referinţe
	1.660	Parte din CF 80 Dumbrăviţa, nr topo 210,211

* Suprafaţa este determinată in planul de proiecţie Stereo 70.

DETALII LINIARE IMOBIL

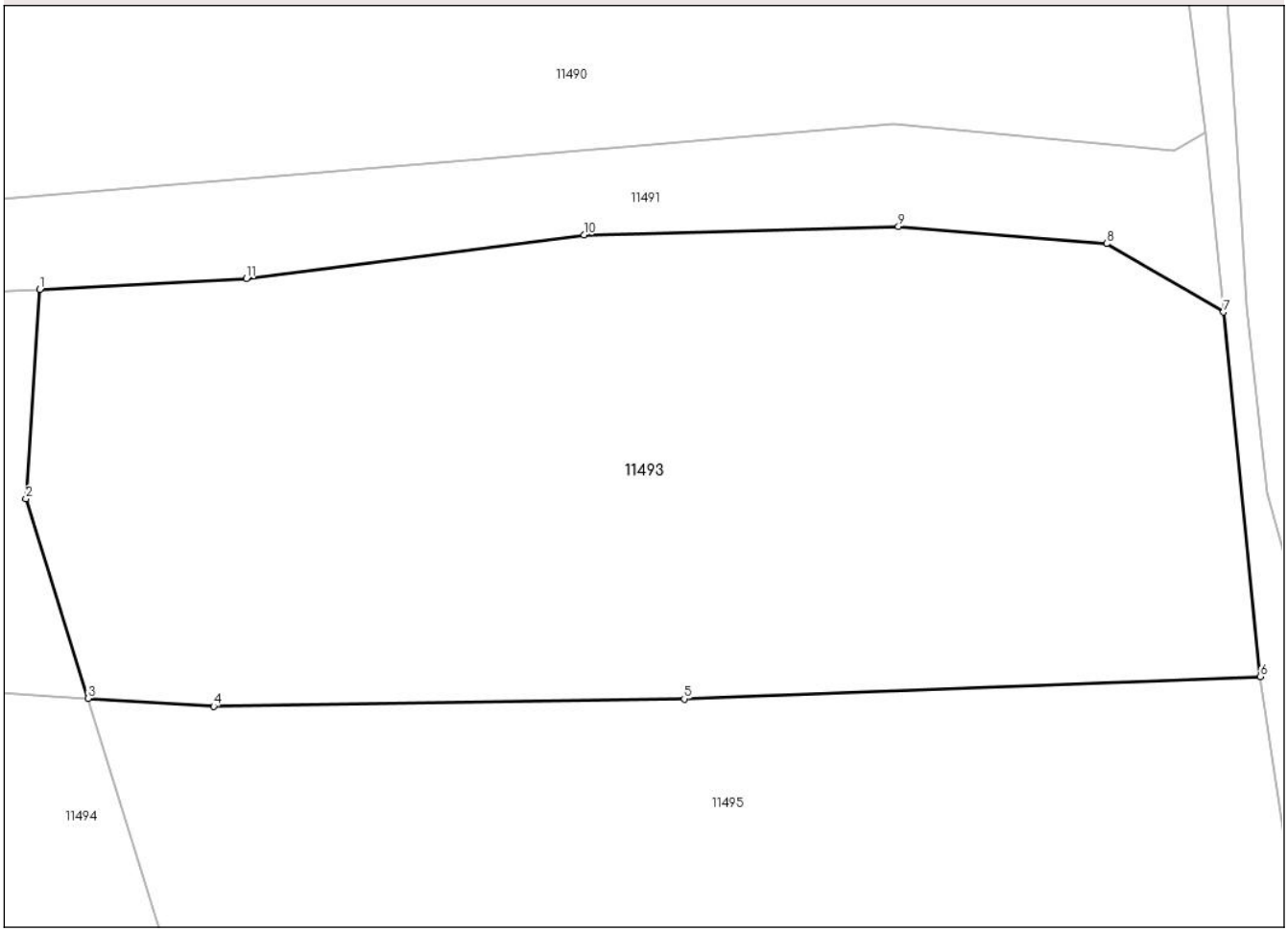

Date referitoare la teren

Crt	Categorie folosinţă	Intra vilan	Suprafaţa (mp)	Tarla	Parcelă	Nr. topo	Observaţii / Referinţe
1	arabil	DA	1.660	-	-	210, 211	

Lungime Segmente
1) Valorile lungimilor segmentelor sunt obţinute din proiecţie în plan.

Punct început	X / Y	Punct sfârşit	X / Y	Lungime segment (** (m)
1	321.629,75 490.224,771	2	321.628,986 490.213,054	11.742
2	321.628,986 490.213,054	3	321.632,474 490.201,876	11.709
3	321.632,474 490.201,876	4	321.639,503 490.201,441	7.043
4	321.639,503 490.201,441	5	321.665,877 490.201,849	26.377
5	321.665,877 490.201,849	6	321.698,158 490.203,11	32.306

Punct început	X / Y	Punct sfârşit	X / Y	Lungime segment (** (m)
6	321.698,158 490.203,11	7	321.696,104 490.223,504	20.497
7	321.696,104 490.223,504	8	321.689,544 490.227,33	7.594
8	321.689,544 490.227,33	9	321.677,882 490.228,286	11.702
9	321.677,882 490.228,286	10	321.660,262 490.227,827	17.626
10	321.660,262 490.227,827	11	321.641,347 490.225,382	19.072
11	321.641,347 490.225,382	1	321.629,75 490.224,771	11.613

** Lungimile segmentelor sunt determinate în planul de proiecţie Stereo 70 şi sunt rotunjite la 1 milimetru.
*** Distanţa dintre puncte este formată din segmente cumulate ce sunt mai mici decât valoarea 1 milimetru.

DATE DESPRE IMOBILUL NR. 11494

Oficiul de Cadastru şi Publicitate Imobiliară HUNEDOARA
Biroul de Cadastru şi Publicitate Imobiliară Deva

A. Partea I. Descrierea imobilului

TEREN Extravilan

Adresa: Jud. Hunedoara

Nr. Crt	Nr cadastral Nr. topografic	Suprafaţa* (mp)	Observaţii / Referinţe
A1		4.311	Sector cadastral:119 Teren neimprejmuit;

B. Partea II. Proprietari şi acte

Inscrieri privitoare la dreptul de proprietate şi alte drepturi reale		Referinţe
1 / 03/04/2023		
Act Normativ nr. 7, din 13/03/1996 emis de PARLAMENTUL ROMÂNIEI;		
B1	Inscrierea provizorie, drept de PROPRIETATE, dobandit prin Lege, cota actuala 1/1	A1
	1) **COMUNA ILIA**, CIF:4374164, PROPRIETAR NEIDENTIFICAT	

C. Partea III. SARCINI .

Inscrieri privind dezmembramintele dreptului de proprietate, drepturi reale de garanţie şi sarcini	Referinţe
NU SUNT	

Anexa Nr. 1 La Partea I

Teren

Nr cadastral	Suprafaţa (mp)*	Observaţii / Referinţe
	4.311	

* Suprafaţa este determinată in planul de proiecţie Stereo 70.

DETALII LINIARE IMOBIL

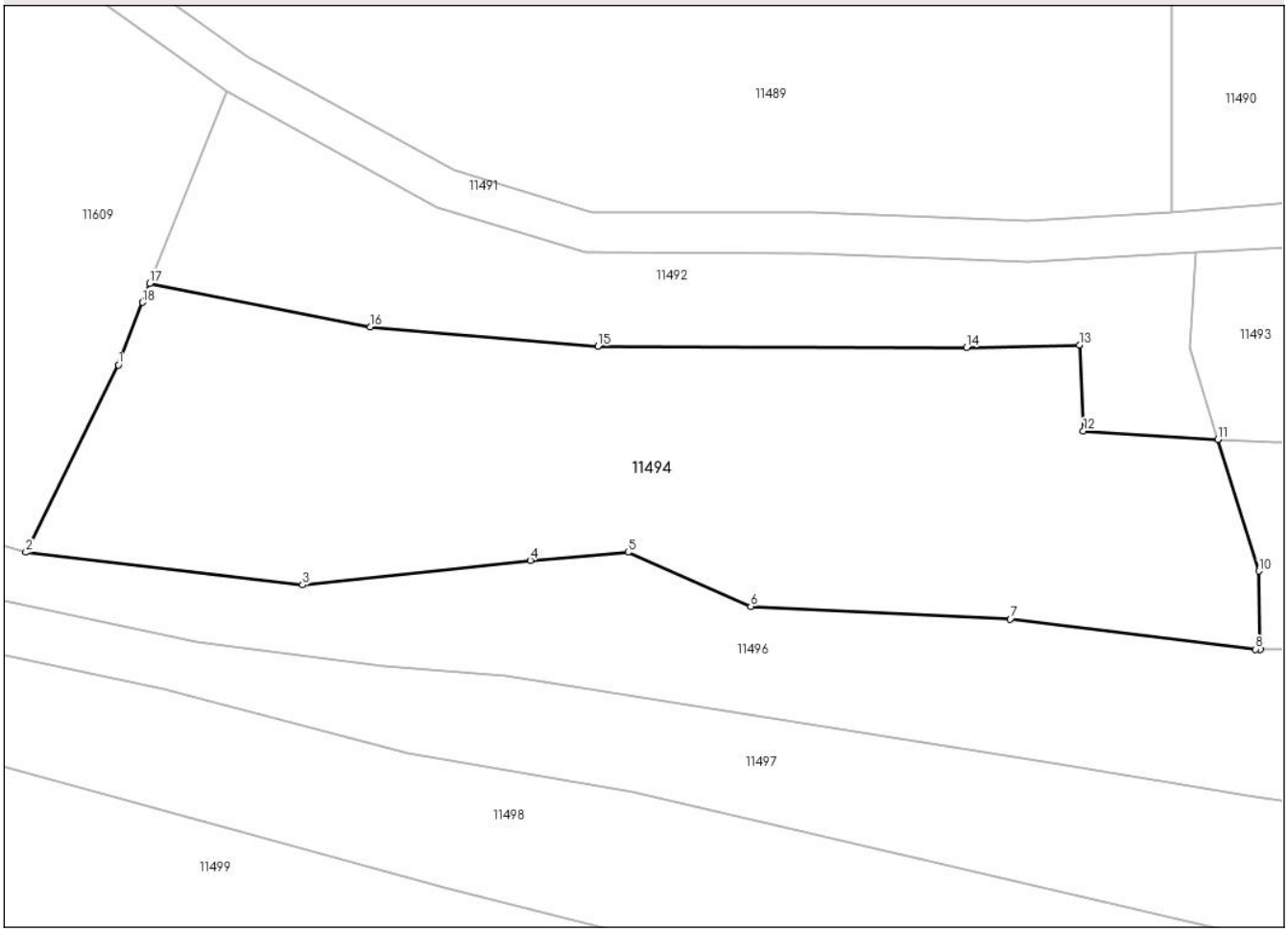

Date referitoare la teren

Crt	Categorie folosință	Intra vilan	Suprafaţa (mp)	Tarla	Parcelă	Nr. topo	Observaţii / Referinţe
1	arabil	NU	4.311	-	-	-	

Lungime Segmente
1) Valorile lungimilor segmentelor sunt obţinute din proiecţie în plan.

Punct început	X / Y	Punct sfârşit	X / Y	Lungime segment (** (m)
1	321.497,37 490.211,009	2	321.486,0 490.188,0	25.665
2	321.486,0 490.188,0	3	321.520,0 490.184,0	34.234
3	321.520,0 490.184,0	4	321.548,0 490.187,0	28.16
4	321.548,0 490.187,0	5	321.560,0 490.188,0	12.042
5	321.560,0 490.188,0	6	321.575,096 490.181,366	16.489

Punct început	X / Y	Punct sfârşit	X / Y	Lungime segment (** (m)
6	321.575,096 490.181,366	7	321.606,99 490.179,806	31.933
7	321.606,99 490.179,806	8	321.637,117 490.176,111	30.353
8	321.637,117 490.176,111	9	321.637,698 490.176,105	0.581
9	321.637,698 490.176,105	10	321.637,517 490.185,711	9.608
10	321.637,517 490.185,711	11	321.632,474 490.201,876	16.934
11	321.632,474 490.201,876	12	321.615,966 490.202,899	16.539
12	321.615,966 490.202,899	13	321.615,523 490.213,434	10.544
13	321.615,523 490.213,434	14	321.601,619 490.213,132	13.907
14	321.601,619 490.213,132	15	321.556,303 490.213,308	45.316
15	321.556,303 490.213,308	16	321.528,33 490.215,671	28.072
16	321.528,33 490.215,671	17	321.501,193 490.220,983	27.652
17	321.501,193 490.220,983	18	321.500,314 490.218,689	2.457
18	321.500,314 490.218,689	1	321.497,37 490.211,009	8.224

** Lungimile segmentelor sunt determinate în planul de proiecţie Stereo 70 şi sunt rotunjite la 1 milimetru.
*** Distanţa dintre puncte este formată din segmente cumulate ce sunt mai mici decât valoarea 1 milimetru.

DATE DESPRE IMOBILUL NR. 11495

Oficiul de Cadastru şi Publicitate Imobiliară HUNEDOARA
Biroul de Cadastru şi Publicitate Imobiliară Deva

A. Partea I. Descrierea imobilului

TEREN Intravilan

Adresa: Loc. Dumbravita, Jud. Hunedoara

Nr. Crt	Nr cadastral Nr. topografic	Suprafaţa* (mp)	Observaţii / Referinţe
A1		1.732	Sector cadastral:119 Teren neimprejmuit; Parte din CF 80 Dumbrăviţa, nr topo 210,211.

B. Partea II. Proprietari şi acte

Inscrieri privitoare la dreptul de proprietate şi alte drepturi reale		Referinţe
1 / 03/04/2023		
Act Normativ nr. 7, din 13/03/1996 emis de PARLAMENTUL ROMÂNIEI;		
B1	Inscrierea provizorie, drept de PROPRIETATE, dobandit prin Lege, cota actuala 1/1	A1
	1) **COMUNA ILIA**, CIF:4374164, PROPRIETAR NEIDENTIFICAT	

C. Partea III. SARCINI .

Inscrieri privind dezmembramintele dreptului de proprietate, drepturi reale de garanţie şi sarcini	Referinţe
NU SUNT	

Anexa Nr. 1 La Partea I

Teren

Nr cadastral	Suprafaţa (mp)*	Observaţii / Referinţe
	1.732	Parte din CF 80 Dumbrăviţa, nr topo 210,211.

* Suprafaţa este determinată in planul de proiecţie Stereo 70.

DETALII LINIARE IMOBIL

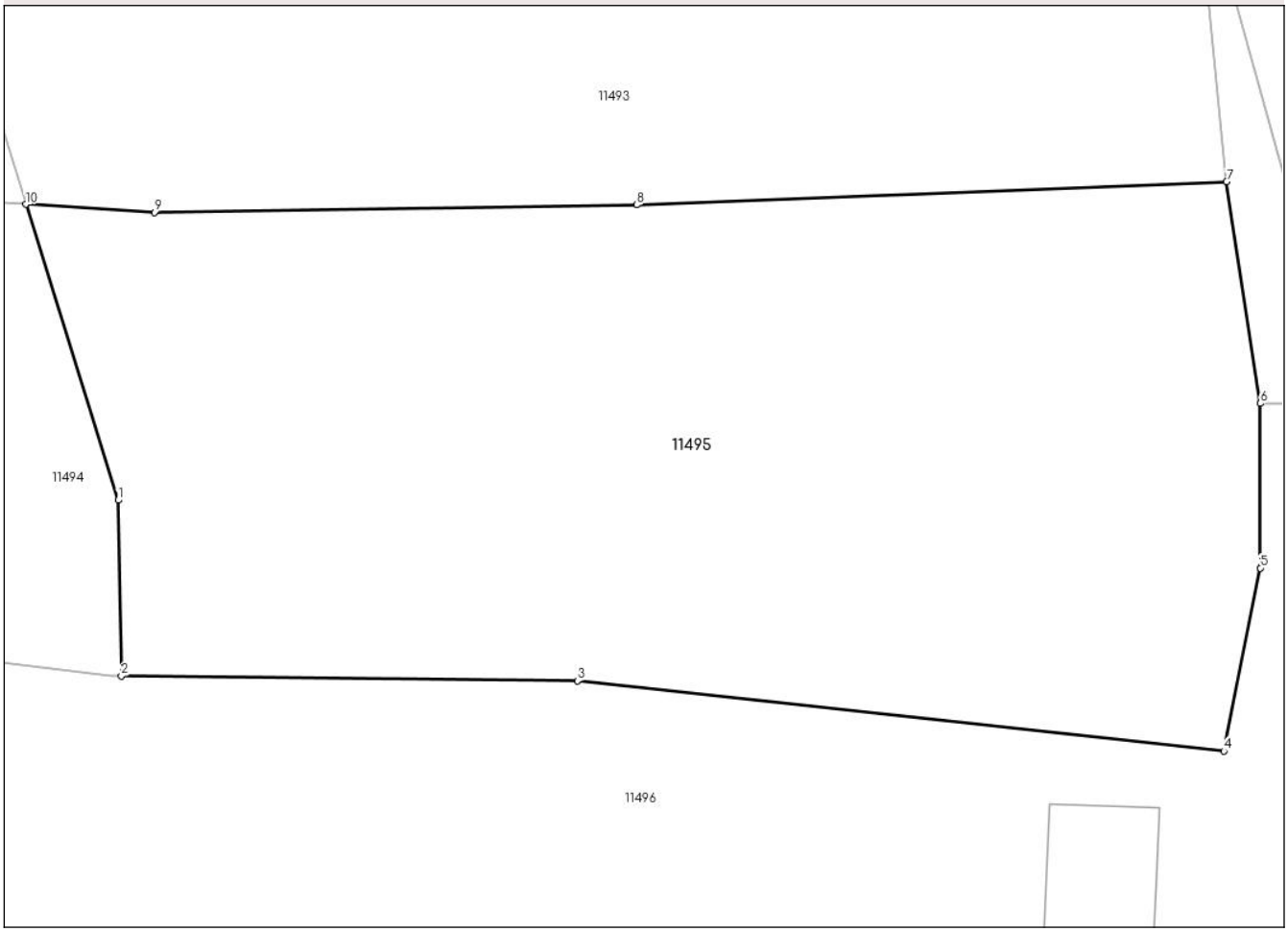

Date referitoare la teren

Crt	Categorie folosinţă	Intra vilan	Suprafaţa (mp)	Tarla	Parcelă	Nr. topo	Observaţii / Referinţe
1	arabil	DA	1.732	-	-	210, 211	

Lungime Segmente
1) Valorile lungimilor segmentelor sunt obţinute din proiecţie în plan.

Punct început	X / Y	Punct sfârşit	X / Y	Lungime segment (** (m)
1	321.637,517 490.185,711	2	321.637,698 490.176,105	9.608
2	321.637,698 490.176,105	3	321.662,649 490.175,841	24.953
3	321.662,649 490.175,841	4	321.698,0 490.172,0	35.559
4	321.698,0 490.172,0	5	321.700,0 490.182,0	10.198
5	321.700,0 490.182,0	6	321.700,0 490.191,0	9.0

Punct început	X / Y	Punct sfârşit	X / Y	Lungime segment (** (m)
6	321.700,0 490.191,0	7	321.698,158 490.203,11	12.249
7	321.698,158 490.203,11	8	321.665,877 490.201,849	32.306
8	321.665,877 490.201,849	9	321.639,503 490.201,441	26.377
9	321.639,503 490.201,441	10	321.632,474 490.201,876	7.043
10	321.632,474 490.201,876	1	321.637,517 490.185,711	16.934

** Lungimile segmentelor sunt determinate în planul de proiecţie Stereo 70 şi sunt rotunjite la 1 milimetru.
*** Distanţa dintre puncte este formată din segmente cumulate ce sunt mai mici decât valoarea 1 milimetru.

DATE DESPRE IMOBILUL NR. 11496

Oficiul de Cadastru şi Publicitate Imobiliară HUNEDOARA
Biroul de Cadastru şi Publicitate Imobiliară Deva

A. Partea I. Descrierea imobilului

TEREN Intravilan

Adresa: Loc. Dumbravita, Jud. Hunedoara

Nr. Crt	Nr cadastral Nr. topografic	Suprafaţa* (mp)	Observaţii / Referinţe
A1		3.695	Sector cadastral:119 Teren neimprejmuit; Parte din CF 414 Dumbrăviţa, nr topo 213/2.

Construcţii

Crt	Nr cadastral Nr. topografic	Adresa	Observaţii / Referinţe
A1.1		Loc. Dumbravita, Jud. Hunedoara	Nr. niveluri:1; S. construita la sol:59 mp; ANEXĂ
A1.2		Loc. Dumbravita, Jud. Hunedoara	Nr. niveluri:1; S. construita la sol:54 mp; CASĂ

B. Partea II. Proprietari şi acte

Inscrieri privitoare la dreptul de proprietate şi alte drepturi reale		Referinţe
1 / 03/04/2023		
Act Administrativ nr. 20/20545, din 28/02/2023 emis de CJPSDPAT HUNEDOARA;		
B1	Intabulare, drept de PROPRIETATE, dobandit prin Reconstituire, cota actuala 1/1	A1
	1) **FENEŞ MARIN**	
Act Administrativ nr. 4363, din 08/11/2022 emis de PRIMĂRIA ILIA;		
B1	Intabulare, drept de PROPRIETATE, dobandit prin Lege, cota actuala 1/1	A1.1, A1.2
	1) **FENEŞ MARIN**	

C. Partea III. SARCINI .

Inscrieri privind dezmembramintele dreptului de proprietate, drepturi reale de garanţie şi sarcini	Referinţe
NU SUNT	

Anexa Nr. 1 La Partea I

Teren

Nr cadastral	Suprafaţa (mp)*	Observaţii / Referinţe
	3.695	Parte din CF 414 Dumbrăviţa, nr topo 213/2.

* Suprafaţa este determinată in planul de proiecţie Stereo 70.

DETALII LINIARE IMOBIL

Date referitoare la teren

Crt	Categorie folosinţă	Intra vilan	Suprafaţa (mp)	Tarla	Parcelă	Nr. topo	Observaţii / Referinţe
1	arabil	DA	2.990	-	54	213/2	
2	curti constructii	DA	612	-	52	-	
3	neproductiv	DA	93	-	51	-	

Date referitoare la construcţii

Crt	Număr	Destinaţie construcţie	Supraf. (mp)	Situaţie juridică	Observaţii / Referinţe
A1.1		constructii anexa	59	Cu acte	Nr. niveluri:1; S. construita la sol:59 mp; ANEXĂ
A1.2		constructii de locuinte	54	Cu acte	Nr. niveluri:1; S. construita la sol:54 mp; CASĂ

Lungime Segmente

1) Valorile lungimilor segmentelor sunt obţinute din proiecţie în plan.

Punct început	X / Y	Punct sfârşit	X / Y	Lungime segment (** (m)
1	321.469,0 490.185,0	2	321.471,304 490.184,515	2.354

Punct început	X / Y	Punct sfârşit	X / Y	Lungime segment (** (m)
2	321.471,304 490.184,515	3	321.507,0 490.177,0	36.479

Punct început	X / Y	Punct sfârşit	X / Y	Lungime segment (** (m)
3	321.507,0 490.177,0	4	321.530,0 490.174,0	23.195
5	321.544,923 490.172,786	6	321.613,0 490.162,0	68.926
7	321.637,0 490.158,0	8	321.678,0 490.152,0	41.437
9	321.685,0 490.152,0	10	321.696,0 490.150,0	11.18
11	321.703,0 490.148,0	12	321.706,0 490.148,0	3.0
13	321.705,0 490.172,0	14	321.704,0 490.184,0	12.042
15	321.704,0 490.191,0	16	321.700,0 490.191,0	4.0
17	321.700,0 490.182,0	18	321.698,0 490.172,0	10.198
19	321.662,649 490.175,841	20	321.637,698 490.176,105	24.953
21	321.637,117 490.176,111	22	321.606,99 490.179,806	30.353
23	321.575,096 490.181,366	24	321.560,0 490.188,0	16.489
25	321.548,0 490.187,0	26	321.520,0 490.184,0	28.16
27	321.486,0 490.188,0	28	321.472,0 490.192,0	14.56

Punct început	X / Y	Punct sfârşit	X / Y	Lungime segment (** (m)
4	321.530,0 490.174,0	5	321.544,923 490.172,786	14.973
6	321.613,0 490.162,0	7	321.637,0 490.158,0	24.331
8	321.678,0 490.152,0	9	321.685,0 490.152,0	7.0
10	321.696,0 490.150,0	11	321.703,0 490.148,0	7.28
12	321.706,0 490.148,0	13	321.705,0 490.172,0	24.021
14	321.704,0 490.184,0	15	321.704,0 490.191,0	7.0
16	321.700,0 490.191,0	17	321.700,0 490.182,0	9.0
18	321.698,0 490.172,0	19	321.662,649 490.175,841	35.559
20	321.637,698 490.176,105	21	321.637,117 490.176,111	0.581
22	321.606,99 490.179,806	23	321.575,096 490.181,366	31.933
24	321.560,0 490.188,0	25	321.548,0 490.187,0	12.042
26	321.520,0 490.184,0	27	321.486,0 490.188,0	34.234
28	321.472,0 490.192,0	1	321.469,0 490.185,0	7.616

** Lungimile segmentelor sunt determinate în planul de proiecţie Stereo 70 şi sunt rotunjite la 1 milimetru.
*** Distanţa dintre puncte este formată din segmente cumulate ce sunt mai mici decât valoarea 1 milimetru.

DATE DESPRE IMOBILUL NR. 11497

Oficiul de Cadastru şi Publicitate Imobiliară HUNEDOARA
Biroul de Cadastru şi Publicitate Imobiliară Deva

A. Partea I. Descrierea imobilului

TEREN Intravilan

Adresa: Loc. Dumbravita, Nr. 36, Jud. Hunedoara

Nr. Crt	Nr cadastral Nr. topografic	Suprafaţa* (mp)	Observaţii / Referinţe
A1		3.202	Sector cadastral:119 Teren neimprejmuit; Se identifica cu CF 466 Dumbrăviţa, nr topo 214/1,215/1.

Construcţii

Crt	Nr cadastral Nr. topografic	Adresa	Observaţii / Referinţe
A1.1		Loc. Dumbravita, Nr. 36, Jud. Hunedoara	Nr. niveluri:1; S. construita la sol:66 mp; CASĂ
A1.2		Loc. Dumbravita, Nr. 36, Jud. Hunedoara	Nr. niveluri:1; S. construita la sol:11 mp; ANEXĂ

B. Partea II. Proprietari şi acte

Inscrieri privitoare la dreptul de proprietate şi alte drepturi reale		Referinţe
1 / 03/04/2023		
Act Administrativ nr. 20/18801, din 09/03/2022 emis de CJPSDPAT HUNEDOARA;		
B1	Intabulare, drept de PROPRIETATE, dobandit prin Reconstituire, cota actuala 1/1	A1
	1) **BUȘTE IONEL**	
Act Administrativ nr. 4363, din 08/11/2022 emis de PRIMĂRIA ILIA;		
B1	Intabulare, drept de PROPRIETATE, dobandit prin Lege, cota actuala 1/1	A1.1, A1.2
	1) **BUȘTE IONEL**	

C. Partea III. SARCINI .

Inscrieri privind dezmembramintele dreptului de proprietate, drepturi reale de garanţie şi sarcini	Referinţe
NU SUNT	

Anexa Nr. 1 La Partea I

Teren

Nr cadastral	Suprafaţa (mp)*	Observaţii / Referinţe
	3.202	Se identifica cu CF 466 Dumbrăviţa, nr topo 214/1,215/1.

* Suprafaţa este determinată in planul de proiecţie Stereo 70.

DETALII LINIARE IMOBIL

Date referitoare la teren

Crt	Categorie folosinţă	Intra vilan	Suprafaţa (mp)	Tarla	Parcelă	Nr. topo	Observaţii / Referinţe
1	faneata	DA	2.644	-	55	-	
2	curti constructii	DA	558	-	56	-	

Date referitoare la construcţii

Crt	Număr	Destinaţie construcţie	Supraf. (mp)	Situaţie juridică	Observaţii / Referinţe
A1.1		constructii de locuinte	66	Cu acte	Nr. niveluri:1; S. construita la sol:66 mp; CASĂ
A1.2		constructii anexa	11	Cu acte	Nr. niveluri:1; S. construita la sol:11 mp; ANEXĂ

Lungime Segmente

1) Valorile lungimilor segmentelor sunt obţinute din proiecţie în plan.

Punct început	X / Y	Punct sfârşit	X / Y	Lungime segment (** (m)
1	321.637,0 490.158,0	2	321.613,0 490.162,0	24.331
3	321.544,923 490.172,786	4	321.530,0 490.174,0	14.973

Punct început	X / Y	Punct sfârşit	X / Y	Lungime segment (** (m)
2	321.613,0 490.162,0	3	321.544,923 490.172,786	68.926
4	321.530,0 490.174,0	5	321.507,0 490.177,0	23.195

Punct început	X / Y	Punct sfârşit	X / Y	Lungime segment (** (m)
5	321.507,0 490.177,0	6	321.471,304 490.184,515	36.479
7	321.469,472 490.178,307	8	321.484,107 490.175,208	14.959
9	321.503,036 490.171,205	10	321.533,016 490.163,41	30.977
11	321.560,659 490.158,553	12	321.640,993 490.139,822	82.488
13	321.646,785 490.138,472	14	321.676,455 490.133,11	30.151
15	321.686,953 490.132,228	16	321.692,886 490.131,059	6.047
17	321.695,83 490.130,485	18	321.705,288 490.128,639	9.636
19	321.706,98 490.135,493	20	321.707,719 490.147,713	12.242
21	321.706,0 490.148,0	22	321.703,0 490.148,0	3.0
23	321.696,0 490.150,0	24	321.685,0 490.152,0	11.18
25	321.678,0 490.152,0	1	321.637,0 490.158,0	41.437

Punct început	X / Y	Punct sfârşit	X / Y	Lungime segment (** (m)
6	321.471,304 490.184,515	7	321.469,472 490.178,307	6.473
8	321.484,107 490.175,208	9	321.503,036 490.171,205	19.348
10	321.533,016 490.163,41	11	321.560,659 490.158,553	28.066
12	321.640,993 490.139,822	13	321.646,785 490.138,472	5.948
14	321.676,455 490.133,11	15	321.686,953 490.132,228	10.535
16	321.692,886 490.131,059	17	321.695,83 490.130,485	3.0
18	321.705,288 490.128,639	19	321.706,98 490.135,493	7.06
20	321.707,719 490.147,713	21	321.706,0 490.148,0	1.743
22	321.703,0 490.148,0	23	321.696,0 490.150,0	7.28
24	321.685,0 490.152,0	25	321.678,0 490.152,0	7.0

** Lungimile segmentelor sunt determinate în planul de proiecţie Stereo 70 şi sunt rotunjite la 1 milimetru.
*** Distanţa dintre puncte este formată din segmente cumulate ce sunt mai mici decât valoarea 1 milimetru.

DATE DESPRE IMOBILUL NR. 11498

Oficiul de Cadastru şi Publicitate Imobiliară HUNEDOARA
Biroul de Cadastru şi Publicitate Imobiliară Deva

A. Partea I. Descrierea imobilului

TEREN Intravilan

Adresa: Loc. Dumbravita, Nr. 35, Jud. Hunedoara

Nr. Crt	Nr cadastral Nr. topografic	Suprafaţa* (mp)	Observaţii / Referinţe
A1	64295	5.189	Sector cadastral:119 Teren imprejmuit; Teren împrejmuit gard de beton si gard plas\U+0103 de sârm\U+0103 parțial.

Construcţii

Crt	Nr cadastral Nr. topografic	Adresa	Observaţii / Referinţe
A1.1	64295-C1	Loc. Dumbravita, Nr. 35, Jud. Hunedoara	Nr. niveluri:1; S. construita la sol:134 mp; S. construita desfasurata:134 mp; Cas\U+0103 de locuit, construit\U+0103 in anul 1968.regim de în\U+0103ltime parter.
A1.2	64295-C2	Loc. Dumbravita, Nr. 35, Jud. Hunedoara	Nr. niveluri:1; S. construita la sol:112 mp; S. construita desfasurata:112 mp; Anex\U+0103 gospod\U+0103reasc\U+0103, construit\U+0103 in anul 1968.regim de în\U+0103ltime parter.
A1.3	64295-C3	Loc. Dumbravita, Nr. 35, Jud. Hunedoara	Nr. niveluri:1; S. construita la sol:79 mp; S. construita desfasurata:79 mp; Anex\U+0103 gospod\U+0103reasc\U+0103, construit\U+0103 in anul 1968.regim de în\U+0103ltime parter.

B. Partea II. Proprietari şi acte

Inscrieri privitoare la dreptul de proprietate şi alte drepturi reale		Referinţe
29587 / 28/06/2023		
Act Administrativ nr. 20/20695 - Titlu de proprietate, din 11/04/2023 emis de CJSDPT Hunedoara (5_Titlu de proprietate nr.20_20695.pdf);		
B1	Se înfiinţeaz\U+0103 cartea funciar\U+0103 64295 a UAT ILIA cu nr. cadastral 64295, imobil ce se identific\U+0103, potrivit memoriului tehnic întocmit de PFA, cu nr. top. 214/2.215/2 înscris în CF 3 Dumbr\U+0103vița pentru suprafața de 2040mp	A1
B2	Intabulare, drept de PROPRIETATE, dobandit prin Constituire, cota actuala 1/1	A1
	1) **BUȘTEA IULIAN** 2) **CRIȘAN RADU-MIRCEA**	
Act Administrativ nr. 307 - Certificat de atestare fiscal\U+0103 pentru persoane fizice, din 20/06/2023 emis de Primaria Comunei Ilia;		
B3	Intabulare, drept de PROPRIETATEÎn baza art.37 alin.2 din Legea 7/1996 republicat\U+0103, dobandit prin Lege, cota actuala 1/1	A1.1, A1.2, A1.3
	1) **BUȘTEA IULIAN** 2) **CRIȘAN RADU-MIRCEA**	

C. Partea III. SARCINI .

Inscrieri privind dezmembramintele dreptului de proprietate, drepturi reale de garanţie şi sarcini	Referinţe
NU SUNT	

Anexa Nr. 1 La Partea I

Teren

Nr cadastral	Suprafaţa (mp)*	Observaţii / Referinţe
64295	5.189	Teren împrejmuit gard de beton si gard plas\U+0103 de sârm\U+0103 parțial.

* Suprafaţa este determinată in planul de proiecţie Stereo 70.

DETALII LINIARE IMOBIL

Date referitoare la teren

Crt	Categorie folosință	Intra vilan	Suprafaţa (mp)	Tarla	Parcelă	Nr. topo	Observaţii / Referinţe
1	curti constructii	DA	1.467	-	60	-	Teren împrejmuit gard de beton si plas\U+0103 de sârm\U+0103 .
2	faneata	DA	3.722	-	59	-	Teren f\U+0103r\U+0103 împrejmuire.

Date referitoare la construcţii

Crt	Număr	Destinaţie construcţie	Supraf. (mp)	Situaţie juridică	Observaţii / Referinţe
A1.1	64295-C1	constructii de locuinte	134	Cu acte	Nr. niveluri:1; S. construita la sol:134 mp; S. construita desfasurata:134 mp; Cas\U+0103 de locuit, construit\U+0103 in anul 1968.regim de în\U+0103ltime parter.
A1.2	64295-C2	constructii anexa	112	Cu acte	Nr. niveluri:1; S. construita la sol:112 mp; S. construita desfasurata:112 mp; Anex\U+0103 gospod\U+0103reasc\U+0103, construit\U+0103 in anul 1968.regim de în\U+0103ltime parter.
A1.3	64295-C3	constructii anexa	79	Cu acte	Nr. niveluri:1; S. construita la sol:79 mp; S. construita desfasurata:79 mp; Anex\U+0103 gospod\U+0103reasc\U+0103, construit\U+0103 in anul 1968.regim de în\U+0103ltime parter.

Lungime Segmente
1) Valorile lungimilor segmentelor sunt obţinute din proiecţie în plan.

Punct început	X / Y	Punct sfârşit	X / Y	Lungime segment (** (m)
1	321.640,993 490.139,822	2	321.560,659 490.158,553	82.488
3	321.533,016 490.163,41	4	321.503,036 490.171,205	30.977
5	321.484,107 490.175,208	6	321.469,472 490.178,307	14.959
7	321.465,522 490.167,232	8	321.477,796 490.163,234	12.909
9	321.537,422 490.146,808	10	321.641,85 490.120,812	107.616
11	321.638,669 490.102,396	12	321.661,678 490.098,273	23.375
13	321.675,664 490.096,058	14	321.698,837 490.095,784	23.175
15	321.704,726 490.102,318	16	321.705,288 490.128,639	26.327
17	321.695,83 490.130,485	18	321.692,886 490.131,059	3.0
19	321.686,953 490.132,228	20	321.676,455 490.133,11	10.535
21	321.646,785 490.138,472	1	321.640,993 490.139,822	5.948

Punct început	X / Y	Punct sfârşit	X / Y	Lungime segment (** (m)
2	321.560,659 490.158,553	3	321.533,016 490.163,41	28.066
4	321.503,036 490.171,205	5	321.484,107 490.175,208	19.348
6	321.469,472 490.178,307	7	321.465,522 490.167,232	11.758
8	321.477,796 490.163,234	9	321.537,422 490.146,808	61.847
10	321.641,85 490.120,812	11	321.638,669 490.102,396	18.689
12	321.661,678 490.098,273	13	321.675,664 490.096,058	14.161
14	321.698,837 490.095,784	15	321.704,726 490.102,318	8.796
16	321.705,288 490.128,639	17	321.695,83 490.130,485	9.636
18	321.692,886 490.131,059	19	321.686,953 490.132,228	6.047
20	321.676,455 490.133,11	21	321.646,785 490.138,472	30.151

** Lungimile segmentelor sunt determinate în planul de proiecţie Stereo 70 şi sunt rotunjite la 1 milimetru.
*** Distanţa dintre puncte este formată din segmente cumulate ce sunt mai mici decât valoarea 1 milimetru.

DATE DESPRE IMOBILUL NR. 11499

Oficiul de Cadastru şi Publicitate Imobiliară HUNEDOARA
Biroul de Cadastru şi Publicitate Imobiliară Deva

A. Partea I. Descrierea imobilului

TEREN Extravilan

Adresa: Jud. Hunedoara

Nr. Crt	Nr cadastral Nr. topografic	Suprafaţa* (mp)	Observaţii / Referinţe
A1		4.229	Sector cadastral:119 Teren neimprejmuit;

B. Partea II. Proprietari şi acte

Inscrieri privitoare la dreptul de proprietate şi alte drepturi reale		Referinţe
1 / 03/04/2023		
Act Normativ nr. 7, din 13/03/1996 emis de PARLAMENTUL ROMÂNIEI;		
B1	Inscrierea provizorie, drept de PROPRIETATE, dobandit prin Lege, cota actuala 1/1	A1
	1) **COMUNA ILIA**, CIF:4374164, PROPRIETAR NEIDENTIFICAT	

C. Partea III. SARCINI .

Inscrieri privind dezmembramintele dreptului de proprietate, drepturi reale de garanţie şi sarcini	Referinţe
NU SUNT	

Anexa Nr. 1 La Partea I

Teren

Nr cadastral	Suprafaţa (mp)*	Observaţii / Referinţe
	4.229	

* Suprafaţa este determinată in planul de proiecţie Stereo 70.

DETALII LINIARE IMOBIL

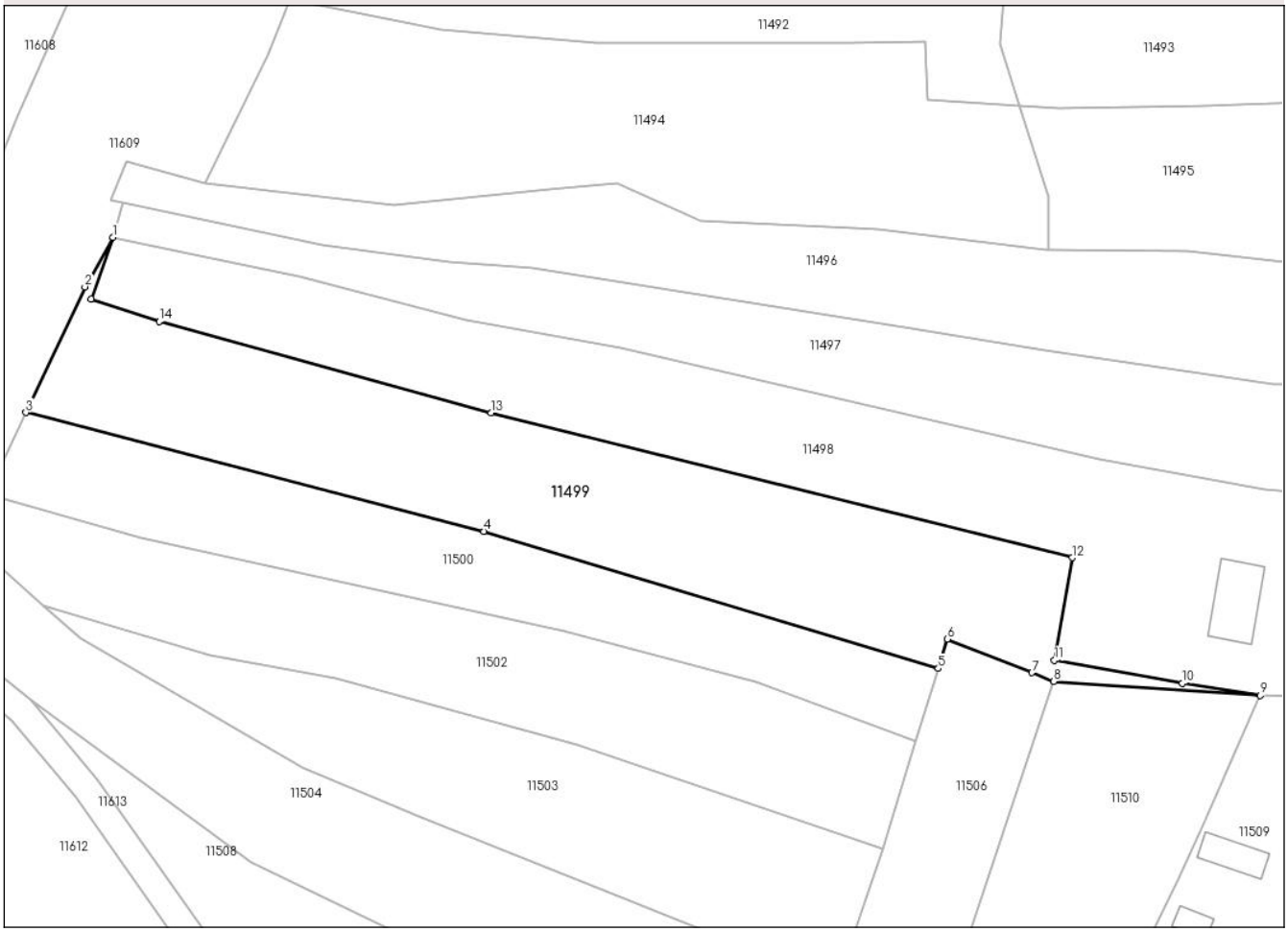

Date referitoare la teren

Crt	Categorie folosință	Intra vilan	Suprafaţa (mp)	Tarla	Parcelă	Nr. topo	Observaţii / Referinţe
1	arabil	NU	4.229	-	-	-	

Lungime Segmente
1) Valorile lungimilor segmentelor sunt obţinute din proiecţie în plan.

Punct început	X / Y	Punct sfârşit	X / Y	Lungime segment (** (m)
1	321.469,472 490.178,307	2	321.464,451 490.169,42	10.207
2	321.464,451 490.169,42	3	321.453,834 490.146,882	24.913
3	321.453,834 490.146,882	4	321.536,147 490.125,544	85.033
4	321.536,147 490.125,544	5	321.617,808 490.100,934	85.289
5	321.617,808 490.100,934	6	321.619,439 490.106,184	5.497

Punct început	X / Y	Punct sfârşit	X / Y	Lungime segment (** (m)
6	321.619,439 490.106,184	7	321.634,629 490.100,167	16.339
7	321.634,629 490.100,167	8	321.638,573 490.098,605	4.242
8	321.638,573 490.098,605	9	321.675,664 490.096,058	37.179
9	321.675,664 490.096,058	10	321.661,678 490.098,273	14.161
10	321.661,678 490.098,273	11	321.638,669 490.102,396	23.375
11	321.638,669 490.102,396	12	321.641,85 490.120,812	18.689
12	321.641,85 490.120,812	13	321.537,422 490.146,808	107.616
13	321.537,422 490.146,808	14	321.477,796 490.163,234	61.847
14	321.477,796 490.163,234	15	321.465,522 490.167,232	12.909
15	321.465,522 490.167,232	1	321.469,472 490.178,307	11.758

** Lungimile segmentelor sunt determinate în planul de proiecţie Stereo 70 şi sunt rotunjite la 1 milimetru.
*** Distanţa dintre puncte este formată din segmente cumulate ce sunt mai mici decât valoarea 1 milimetru.

DATE DESPRE IMOBILUL NR. 11500

Oficiul de Cadastru şi Publicitate Imobiliară HUNEDOARA
Biroul de Cadastru şi Publicitate Imobiliară Deva

A. Partea I. Descrierea imobilului

TEREN Extravilan

Adresa: Jud. Hunedoara

Nr. Crt	Nr cadastral Nr. topografic	Suprafaţa* (mp)	Observaţii / Referinţe
A1		2.445	Sector cadastral:119 Teren neimprejmuit;

B. Partea II. Proprietari şi acte

Inscrieri privitoare la dreptul de proprietate şi alte drepturi reale		Referinţe
1 / 03/04/2023		
Act Normativ nr. 7, din 13/03/1996 emis de PARLAMENTUL ROMÂNIEI;		
B1	Inscrierea provizorie, drept de PROPRIETATE, dobandit prin Lege, cota actuala 1/1	A1
	1) **COMUNA ILIA**, CIF:4374164, PROPRIETAR NEIDENTIFICAT	

C. Partea III. SARCINI .

Inscrieri privind dezmembramintele dreptului de proprietate, drepturi reale de garanţie şi sarcini	Referinţe
NU SUNT	

Anexa Nr. 1 La Partea I

Teren

Nr cadastral	Suprafaţa (mp)*	Observaţii / Referinţe
	2.445	

* Suprafaţa este determinată in planul de proiecţie Stereo 70.

DETALII LINIARE IMOBIL

Date referitoare la teren

Crt	Categorie folosință	Intra vilan	Suprafaţa (mp)	Tarla	Parcelă	Nr. topo	Observaţii / Referinţe
1	arabil	NU	2.445	-	-	-	

Lungime Segmente
1) Valorile lungimilor segmentelor sunt obţinute din proiecţie în plan.

Punct început	X / Y	Punct sfârşit	X / Y	Lungime segment (** (m)
1	321.536,147 490.125,544	2	321.453,834 490.146,882	85.033
2	321.453,834 490.146,882	3	321.446,913 490.132,189	16.241
3	321.446,913 490.132,189	4	321.474,566 490.124,363	28.739
4	321.474,566 490.124,363	5	321.550,484 490.107,691	77.727
5	321.550,484 490.107,691	6	321.584,992 490.098,589	35.688

Punct început	X / Y	Punct sfârşit	X / Y	Lungime segment (** (m)
6	321.584,992 490.098,589	7	321.613,773 490.087,943	30.687
7	321.613,773 490.087,943	8	321.617,808 490.100,934	13.603
8	321.617,808 490.100,934	1	321.536,147 490.125,544	85.289

** Lungimile segmentelor sunt determinate în planul de proiecţie Stereo 70 şi sunt rotunjite la 1 milimetru.
*** Distanţa dintre puncte este formată din segmente cumulate ce sunt mai mici decât valoarea 1 milimetru.

DATE DESPRE IMOBILUL NR. 11502

Oficiul de Cadastru şi Publicitate Imobiliară HUNEDOARA
Biroul de Cadastru şi Publicitate Imobiliară Deva

A. Partea I. Descrierea imobilului

TEREN Extravilan

Adresa: Jud. Hunedoara

Nr. Crt	Nr cadastral Nr. topografic	Suprafaţa* (mp)	Observaţii / Referinţe
A1		3.147	Sector cadastral:119 Teren neimprejmuit; Se identifica cu CF 499 Dumbrăviţa, nr topo 218/1,218/2.

B. Partea II. Proprietari şi acte

Inscrieri privitoare la dreptul de proprietate şi alte drepturi reale		Referinţe
1 / 03/04/2023		
Act Normativ nr. 7, din 13/03/1996 emis de PARLAMENTUL ROMÂNIEI;		
B1	Inscrierea provizorie, drept de PROPRIETATE, dobandit prin Lege, cota actuala 1/1	A1
	1) **COMUNA ILIA**, CIF:4374164, PROPRIETAR NEIDENTIFICAT	

C. Partea III. SARCINI .

Inscrieri privind dezmembramintele dreptului de proprietate, drepturi reale de garanţie şi sarcini	Referinţe
NU SUNT	

Anexa Nr. 1 La Partea I

Teren

Nr cadastral	Suprafaţa (mp)*	Observaţii / Referinţe
	3.147	Se identifica cu CF 499 Dumbrăviţa, nr topo 218/1,218/2.

* Suprafaţa este determinată in planul de proiecţie Stereo 70.

DETALII LINIARE IMOBIL

Date referitoare la teren

Crt	Categorie folosinţă	Intra vilan	Suprafaţa (mp)	Tarla	Parcelă	Nr. topo	Observaţii / Referinţe
1	arabil	NU	3.147	-	-	-	

Lungime Segmente
1) Valorile lungimilor segmentelor sunt obţinute din proiecţie în plan.

Punct început	X / Y	Punct sfârşit	X / Y	Lungime segment (** (m)
1	321.474,566 490.124,363	2	321.446,913 490.132,189	28.739
2	321.446,913 490.132,189	3	321.443,217 490.124,344	8.672
3	321.443,217 490.124,344	4	321.456,946 490.112,211	18.322
4	321.456,946 490.112,211	5	321.486,901 490.103,37	31.232
5	321.486,901 490.103,37	6	321.509,562 490.099,132	23.054

Punct început	X / Y	Punct sfârşit	X / Y	Lungime segment (** (m)
6	321.509,562 490.099,132	7	321.552,906 490.087,153	44.969
7	321.552,906 490.087,153	8	321.607,757 490.068,573	57.913
8	321.607,757 490.068,573	9	321.613,773 490.087,943	20.283
9	321.613,773 490.087,943	10	321.584,992 490.098,589	30.687
10	321.584,992 490.098,589	11	321.550,484 490.107,691	35.688
11	321.550,484 490.107,691	1	321.474,566 490.124,363	77.727

** Lungimile segmentelor sunt determinate în planul de proiecţie Stereo 70 şi sunt rotunjite la 1 milimetru.
*** Distanţa dintre puncte este formată din segmente cumulate ce sunt mai mici decât valoarea 1 milimetru.

DATE DESPRE IMOBILUL NR. 11503

Oficiul de Cadastru şi Publicitate Imobiliară HUNEDOARA
Biroul de Cadastru şi Publicitate Imobiliară Deva

A. Partea I. Descrierea imobilului

TEREN Extravilan

Adresa: Jud. Hunedoara

Nr. Crt	Nr cadastral Nr. topografic	Suprafaţa* (mp)	Observaţii / Referinţe
A1		2.749	Sector cadastral:119 Teren neimprejmuit;

B. Partea II. Proprietari şi acte

Inscrieri privitoare la dreptul de proprietate şi alte drepturi reale		Referinţe
1 / 03/04/2023		
Act Normativ nr. 7, din 13/03/1996 emis de PARLAMENTUL ROMÂNIEI;		
B1	Inscrierea provizorie, drept de PROPRIETATE, dobandit prin Lege, cota actuala 1/1	A1
	1) **COMUNA ILIA**, CIF:4374164, PROPRIETAR NEIDENTIFICAT	

C. Partea III. SARCINI .

Inscrieri privind dezmembramintele dreptului de proprietate, drepturi reale de garanţie şi sarcini	Referinţe
NU SUNT	

Anexa Nr. 1 La Partea I

Teren

Nr cadastral	Suprafaţa (mp)*	Observaţii / Referinţe
	2.749	

* Suprafaţa este determinată in planul de proiecţie Stereo 70.

DETALII LINIARE IMOBIL

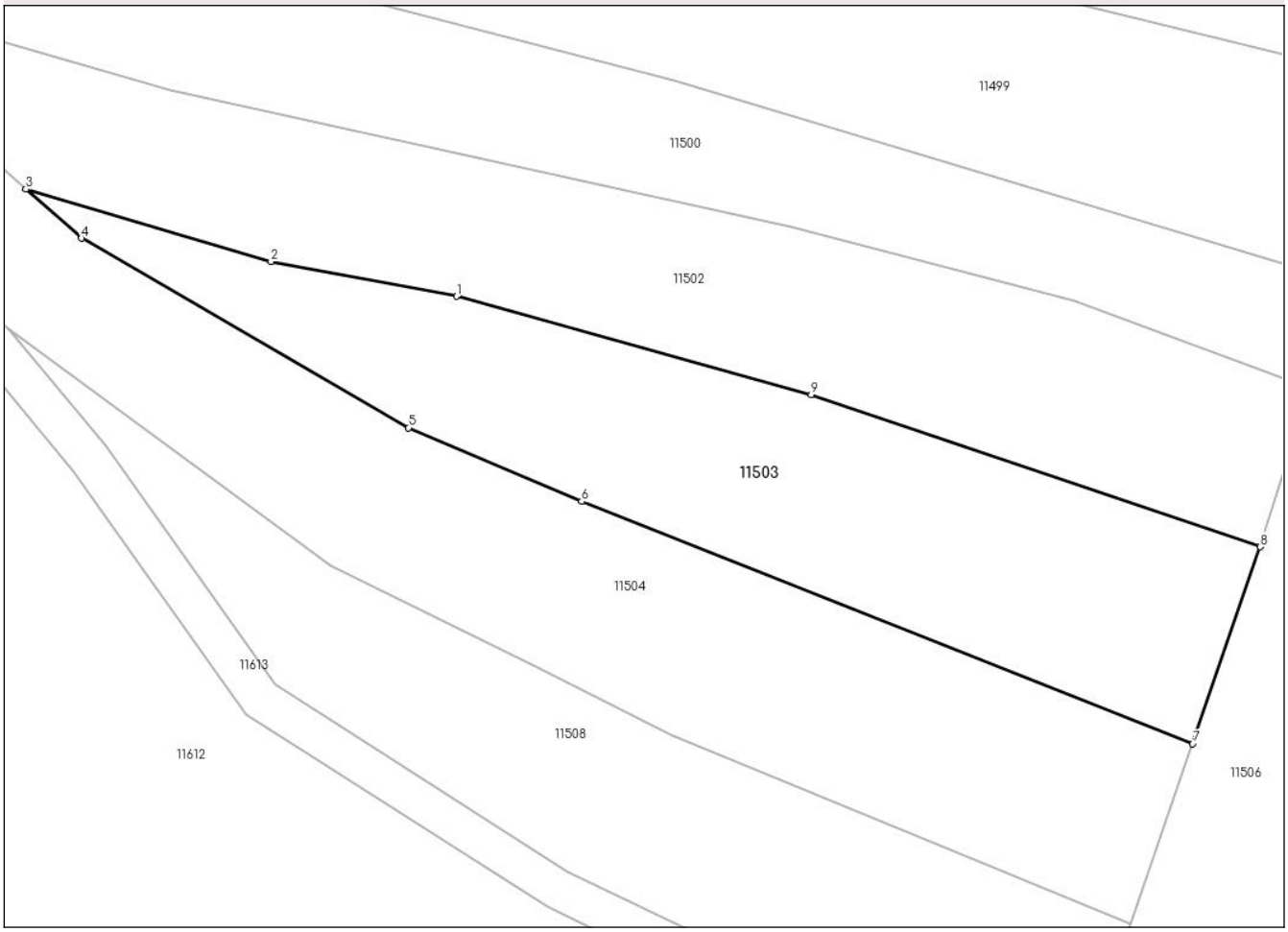

Date referitoare la teren

Crt	Categorie folosință	Intra vilan	Suprafaţa (mp)	Tarla	Parcelă	Nr. topo	Observaţii / Referinţe
1	arabil	NU	2.749	-	-	-	

Lungime Segmente
1) Valorile lungimilor segmentelor sunt obţinute din proiecţie în plan.

Punct început	X / Y	Punct sfârşit	X / Y	Lungime segment (** (m)
1	321.509,562 490.099,132	2	321.486,901 490.103,37	23.054
2	321.486,901 490.103,37	3	321.456,946 490.112,211	31.232
3	321.456,946 490.112,211	4	321.463,711 490.106,233	9.028
4	321.463,711 490.106,233	5	321.503,703 490.083,1	46.201
5	321.503,703 490.083,1	6	321.524,833 490.074,107	22.964

Punct început	X / Y	Punct sfârşit	X / Y	Lungime segment (** (m)
6	321.524,833 490.074,107	7	321.599,521 490.044,549	80.324
7	321.599,521 490.044,549	8	321.607,757 490.068,573	25.396
8	321.607,757 490.068,573	9	321.552,906 490.087,153	57.913
9	321.552,906 490.087,153	1	321.509,562 490.099,132	44.969

** Lungimile segmentelor sunt determinate în planul de proiecţie Stereo 70 şi sunt rotunjite la 1 milimetru.
*** Distanţa dintre puncte este formată din segmente cumulate ce sunt mai mici decât valoarea 1 milimetru.

DATE DESPRE IMOBILUL NR. 11504

Oficiul de Cadastru şi Publicitate Imobiliară HUNEDOARA
Biroul de Cadastru şi Publicitate Imobiliară Deva

A. Partea I. Descrierea imobilului

TEREN Extravilan

Adresa: Jud. Hunedoara

Nr. Crt	Nr cadastral Nr. topografic	Suprafaţa* (mp)	Observaţii / Referinţe
A1		3.807	Sector cadastral:119 Teren neimprejmuit;

B. Partea II. Proprietari şi acte

Inscrieri privitoare la dreptul de proprietate şi alte drepturi reale		Referinţe
1 / 03/04/2023		
Act Normativ nr. 7, din 13/03/1996 emis de PARLAMENTUL ROMÂNIEI;		
B1	Inscrierea provizorie, drept de PROPRIETATE, dobandit prin Lege, cota actuala 1/1	A1
	1) **COMUNA ILIA**, CIF:4374164, PROPRIETAR NEIDENTIFICAT	

C. Partea III. SARCINI .

Inscrieri privind dezmembramintele dreptului de proprietate, drepturi reale de garanţie şi sarcini	Referinţe
NU SUNT	

Anexa Nr. 1 La Partea I

Teren

Nr cadastral	Suprafaţa (mp)*	Observaţii / Referinţe
	3.807	

* Suprafaţa este determinată in planul de proiecţie Stereo 70.

DETALII LINIARE IMOBIL



Date referitoare la teren

Crt	Categorie folosință	Intra vilan	Suprafaţa (mp)	Tarla	Parcelă	Nr. topo	Observaţii / Referinţe
1	arabil	NU	3.807	-	-	-	

Lungime Segmente
1) Valorile lungimilor segmentelor sunt obţinute din proiecţie în plan.

Punct început	X / Y	Punct sfârşit	X / Y	Lungime segment (** (m)
1	321.503,703 490.083,1	2	321.463,711 490.106,233	46.201
2	321.463,711 490.106,233	3	321.456,946 490.112,211	9.028
3	321.456,946 490.112,211	4	321.443,217 490.124,344	18.322
4	321.443,217 490.124,344	5	321.426,192 490.139,082	22.518
5	321.426,192 490.139,082	6	321.420,197 490.125,696	14.667

Punct început	X / Y	Punct sfârşit	X / Y	Lungime segment (** (m)
6	321.420,197 490.125,696	7	321.434,379 490.111,558	20.026
7	321.434,379 490.111,558	8	321.454,82 490.095,205	26.177
8	321.454,82 490.095,205	9	321.494,176 490.066,2	48.889
9	321.494,176 490.066,2	10	321.519,472 490.053,886	28.134
10	321.519,472 490.053,886	11	321.535,785 490.045,583	18.305
11	321.535,785 490.045,583	12	321.591,98 490.022,554	60.731
12	321.591,98 490.022,554	13	321.599,521 490.044,549	23.252
13	321.599,521 490.044,549	14	321.524,833 490.074,107	80.324
14	321.524,833 490.074,107	1	321.503,703 490.083,1	22.964

** Lungimile segmentelor sunt determinate în planul de proiecţie Stereo 70 şi sunt rotunjite la 1 milimetru.
*** Distanţa dintre puncte este formată din segmente cumulate ce sunt mai mici decât valoarea 1 milimetru.

DATE DESPRE IMOBILUL NR. 11505

Oficiul de Cadastru şi Publicitate Imobiliară HUNEDOARA
Biroul de Cadastru şi Publicitate Imobiliară Deva

A. Partea I. Descrierea imobilului

TEREN Intravilan

Adresa: Loc. Dumbravita, Nr. 32, Jud. Hunedoara

Nr. Crt	Nr cadastral Nr. topografic	Suprafaţa* (mp)	Observaţii / Referinţe
A1		1.211	Sector cadastral:119 Teren neimprejmuit; Nr top 86, 87

Construcţii

Crt	Nr cadastral Nr. topografic	Adresa	Observaţii / Referinţe
A1.1		Loc. Dumbravita, Nr. 32, Jud. Hunedoara	Nr. niveluri:1; S. construita la sol:53 mp; CASĂ
A1.2		Loc. Dumbravita, Nr. 32, Jud. Hunedoara	Nr. niveluri:1; S. construita la sol:113 mp; ANEXĂ

B. Partea II. Proprietari şi acte

Inscrieri privitoare la dreptul de proprietate şi alte drepturi reale		Referinţe
1 / 04/04/2023		
Act Administrativ nr. 20/20028, din 08/11/2022 emis de CJPSDPAT HUNEDOARA;		
B1	Intabulare, drept de PROPRIETATE, dobandit prin Reconstituire, cota actuala 1/1	A1
	1) **ŞTEFAN-LAZĂR EUGENIA**	
Act Administrativ nr. 4363, din 08/11/2022 emis de PRIMĂRIA ILIA;		
B1	Intabulare, drept de PROPRIETATE, dobandit prin Lege, cota actuala 1/1	A1.1, A1.2
	1) **ŞTEFAN-LAZĂR EUGENIA**	

C. Partea III. SARCINI .

Inscrieri privind dezmembramintele dreptului de proprietate, drepturi reale de garanţie şi sarcini	Referinţe
NU SUNT	

Anexa Nr. 1 La Partea I

Teren

Nr cadastral	Suprafaţa (mp)*	Observaţii / Referinţe
	1.211	Nr top 86, 87

* Suprafaţa este determinată in planul de proiecţie Stereo 70.

DETALII LINIARE IMOBIL

Date referitoare la teren

Crt	Categorie folosință	Intra vilan	Suprafaţa (mp)	Tarla	Parcelă	Nr. topo	Observaţii / Referinţe
1	curti constructii	DA	564	-	66	-	
2	faneata	DA	647	-	65	-	

Date referitoare la construcţii

Crt	Număr	Destinaţie construcţie	Supraf. (mp)	Situaţie juridică	Observaţii / Referinţe
A1.1		constructii de locuinte	53	Cu acte	Nr. niveluri:1; S. construita la sol:53 mp; CASĂ
A1.2		constructii anexa	113	Cu acte	Nr. niveluri:1; S. construita la sol:113 mp; ANEXĂ

Lungime Segmente

1) Valorile lungimilor segmentelor sunt obţinute din proiecţie în plan.

Punct început	X / Y	Punct sfârşit	X / Y	Lungime segment (** (m)
1	321.751,872 490.024,833	2	321.755,385 490.027,891	4.658
2	321.755,385 490.027,891	3	321.759,65 490.037,511	10.523

Punct început	X / Y	Punct sfârşit	X / Y	Lungime segment (** (m)
3	321.759,65 490.037,511	4	321.759,472 490.040,695	3.189
4	321.759,472 490.040,695	5	321.758,597 490.044,7	4.099
5	321.758,597 490.044,7	6	321.744,678 490.065,942	25.396
6	321.744,678 490.065,942	7	321.732,469 490.083,765	21.604
7	321.732,469 490.083,765	8	321.716,833 490.049,285	37.86
8	321.716,833 490.049,285	9	321.727,495 490.043,37	12.192
9	321.727,495 490.043,37	1	321.751,872 490.024,833	30.624

** Lungimile segmentelor sunt determinate în planul de proiecţie Stereo 70 şi sunt rotunjite la 1 milimetru.
*** Distanţa dintre puncte este formată din segmente cumulate ce sunt mai mici decât valoarea 1 milimetru.

DATE DESPRE IMOBILUL NR. 11506

Oficiul de Cadastru şi Publicitate Imobiliară HUNEDOARA
Biroul de Cadastru şi Publicitate Imobiliară Deva

A. Partea I. Descrierea imobilului

TEREN Extravilan

Adresa: Jud. Hunedoara

Nr. Crt	Nr cadastral Nr. topografic	Suprafaţa* (mp)	Observaţii / Referinţe
A1		2.459	Sector cadastral:119 Teren neimprejmuit;

B. Partea II. Proprietari şi acte

Inscrieri privitoare la dreptul de proprietate şi alte drepturi reale		Referinţe
1 / 03/04/2023		
Act Normativ nr. 7, din 13/03/1996 emis de PARLAMENTUL ROMÂNIEI;		
B1	Inscrierea provizorie, drept de PROPRIETATE, dobandit prin Lege, cota actuala 1/1	A1
	1) **COMUNA ILIA**, CIF:4374164, PROPRIETAR NEIDENTIFICAT	

C. Partea III. SARCINI .

Inscrieri privind dezmembramintele dreptului de proprietate, drepturi reale de garanţie şi sarcini	Referinţe
NU SUNT	

Anexa Nr. 1 La Partea I

Teren

Nr cadastral	Suprafaţa (mp)*	Observaţii / Referinţe
	2.459	

* Suprafaţa este determinată in planul de proiecţie Stereo 70.

DETALII LINIARE IMOBIL

Date referitoare la teren

Crt	Categorie folosință	Intra vilan	Suprafaţa (mp)	Tarla	Parcelă	Nr. topo	Observaţii / Referinţe
1	arabil	NU	2.459	-	-	-	

Lungime Segmente
1) Valorile lungimilor segmentelor sunt obţinute din proiecţie în plan.

Punct început	X / Y	Punct sfârşit	X / Y	Lungime segment (** (m)
1	321.634,629 490.100,167	2	321.619,439 490.106,184	16.339
2	321.619,439 490.106,184	3	321.617,808 490.100,934	5.497
3	321.617,808 490.100,934	4	321.613,773 490.087,943	13.603
4	321.613,773 490.087,943	5	321.607,757 490.068,573	20.283
5	321.607,757 490.068,573	6	321.599,521 490.044,549	25.396

Punct început	X / Y	Punct sfârşit	X / Y	Lungime segment (** (m)
6	321.599,521 490.044,549	7	321.591,98 490.022,554	23.252
7	321.591,98 490.022,554	8	321.577,469 489.988,645	36.883
8	321.577,469 489.988,645	9	321.590,616 489.975,402	18.661
9	321.590,616 489.975,402	10	321.610,58 490.018,856	47.821
10	321.610,58 490.018,856	11	321.622,625 490.051,046	34.37
11	321.622,625 490.051,046	12	321.638,573 490.098,605	50.162
12	321.638,573 490.098,605	1	321.634,629 490.100,167	4.242

** Lungimile segmentelor sunt determinate în planul de proiecţie Stereo 70 şi sunt rotunjite la 1 milimetru.
*** Distanţa dintre puncte este formată din segmente cumulate ce sunt mai mici decât valoarea 1 milimetru.

DATE DESPRE IMOBILUL NR. 11507

Oficiul de Cadastru şi Publicitate Imobiliară HUNEDOARA
Biroul de Cadastru şi Publicitate Imobiliară Deva

A. Partea I. Descrierea imobilului

TEREN Intravilan Nr. CF vechi:269

Adresa: Loc. Dumbravita, Jud. Hunedoara, Dumbravita

Nr. Crt	Nr cadastral Nr. topografic	Suprafaţa* (mp)	Observaţii / Referinţe
A1	62883	3.543	Sector cadastral:119 Teren neimprejmuit;

B. Partea II. Proprietari şi acte

Inscrieri privitoare la dreptul de proprietate şi alte drepturi reale		Referinţe
2987 / 01/02/2017		
Act Notarial nr. Certificat de mostenitor nr.03, din 31/01/2017 emis de Chindris Elena;		
B1	Intabulare, drept de PROPRIETATE, dobandit prin Succesiune, cota actuala 1/6	A1
	1) **BISTRIAN VOICHIȚA**	
B2	Intabulare, drept de PROPRIETATE, dobandit prin Succesiune, cota actuala 1/6	A1
	1) **FILIP ANGELICA**	
B3	Intabulare, drept de PROPRIETATE, dobandit prin Succesiune, cota actuala 1/6	A1
	1) **GOGOȘA VIOREL-COSMIN**	
B4	Intabulare, drept de PROPRIETATE, dobandit prin Succesiune, cota actuala 1/2	A1
	1) **GOGOȘA VIOREL-COSMIN**	

C. Partea III. SARCINI .

Inscrieri privind dezmembramintele dreptului de proprietate, drepturi reale de garanţie şi sarcini	Referinţe
NU SUNT	

Anexa Nr. 1 La Partea I

Teren

Nr cadastral	Suprafaţa (mp)*	Observaţii / Referinţe
62883	3.543	

* Suprafaţa este determinată in planul de proiecţie Stereo 70.

DETALII LINIARE IMOBIL

Date referitoare la teren

Crt	Categorie folosință	Intra vilan	Suprafaţa (mp)	Tarla	Parcelă	Nr. topo	Observaţii / Referinţe
1	faneata	DA	3.543	-	-	120/1	la Bucovat

Lungime Segmente
1) Valorile lungimilor segmentelor sunt obţinute din proiecţie în plan.

Punct început	X / Y	Punct sfârşit	X / Y	Lungime segment (** (m)
1	321.712,091 490.098,427	2	321.707,843 490.098,136	4.257
2	321.707,843 490.098,136	3	321.702,302 490.093,64	7.136
3	321.702,302 490.093,64	4	321.697,949 490.083,95	10.623
4	321.697,949 490.083,95	5	321.690,911 490.064,484	20.699
5	321.690,911 490.064,484	6	321.683,259 490.043,569	22.271

Punct început	X / Y	Punct sfârşit	X / Y	Lungime segment (** (m)
6	321.683,259 490.043,569	7	321.673,907 490.021,33	24.125
7	321.673,907 490.021,33	8	321.661,825 489.990,138	33.45
8	321.661,825 489.990,138	9	321.690,693 489.979,596	30.733
9	321.690,693 489.979,596	10	321.705,797 490.018,493	41.727
10	321.705,797 490.018,493	11	321.716,833 490.049,285	32.71
11	321.716,833 490.049,285	12	321.732,469 490.083,765	37.86
12	321.732,469 490.083,765	13	321.726,731 490.087,328	6.754
13	321.726,731 490.087,328	14	321.717,838 490.095,65	12.179
14	321.717,838 490.095,65	1	321.712,091 490.098,427	6.383

** Lungimile segmentelor sunt determinate în planul de proiecţie Stereo 70 şi sunt rotunjite la 1 milimetru.
*** Distanţa dintre puncte este formată din segmente cumulate ce sunt mai mici decât valoarea 1 milimetru.

DATE DESPRE IMOBILUL NR. 11508

Oficiul de Cadastru şi Publicitate Imobiliară HUNEDOARA
Biroul de Cadastru şi Publicitate Imobiliară Deva

A. Partea I. Descrierea imobilului

TEREN Extravilan

Adresa: Jud. Hunedoara

Nr. Crt	Nr cadastral Nr. topografic	Suprafaţa* (mp)	Observaţii / Referinţe
A1		2.755	Sector cadastral:119 Teren neimprejmuit;

B. Partea II. Proprietari şi acte

Inscrieri privitoare la dreptul de proprietate şi alte drepturi reale		Referinţe
1 / 03/04/2023		
Act Normativ nr. 7, din 13/03/1996 emis de PARLAMENTUL ROMÂNIEI;		
B1	Inscrierea provizorie, drept de PROPRIETATE, dobandit prin Lege, cota actuala 1/1	A1
	1) **COMUNA ILIA**, CIF:4374164, PROPRIETAR NEIDENTIFICAT	

C. Partea III. SARCINI .

Inscrieri privind dezmembramintele dreptului de proprietate, drepturi reale de garanţie şi sarcini	Referinţe
NU SUNT	

Anexa Nr. 1 La Partea I

Teren

Nr cadastral	Suprafaţa (mp)*	Observaţii / Referinţe
	2.755	

* Suprafaţa este determinată in planul de proiecţie Stereo 70.

DETALII LINIARE IMOBIL

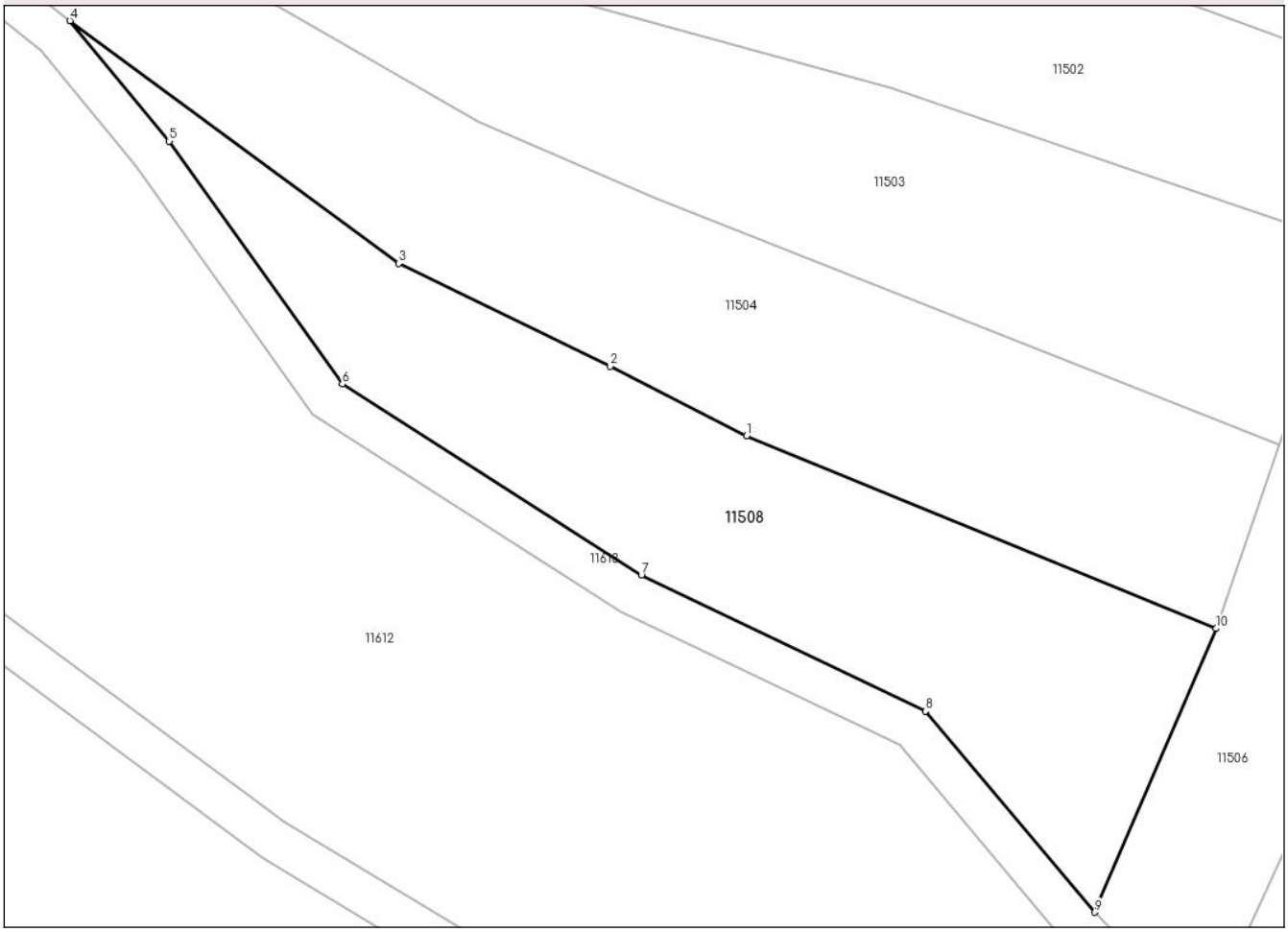

Date referitoare la teren

Crt	Categorie folosință	Intra vilan	Suprafaţa (mp)	Tarla	Parcelă	Nr. topo	Observaţii / Referinţe
1	arabil	NU	2.755	-	-	-	

Lungime Segmente
1) Valorile lungimilor segmentelor sunt obţinute din proiecţie în plan.

Punct început	X / Y	Punct sfârşit	X / Y	Lungime segment (** (m)
1	321.535,785 490.045,583	2	321.519,472 490.053,886	18.305
2	321.519,472 490.053,886	3	321.494,176 490.066,2	28.134
3	321.494,176 490.066,2	4	321.454,82 490.095,205	48.889
4	321.454,82 490.095,205	5	321.466,714 490.080,823	18.663
5	321.466,714 490.080,823	6	321.487,419 490.051,766	35.679

Punct început	X / Y	Punct sfârşit	X / Y	Lungime segment (** (m)
6	321.487,419 490.051,766	7	321.523,193 490.028,945	42.433
7	321.523,193 490.028,945	8	321.557,208 490.012,68	37.704
8	321.557,208 490.012,68	9	321.577,469 489.988,645	31.435
9	321.577,469 489.988,645	10	321.591,98 490.022,554	36.883
10	321.591,98 490.022,554	1	321.535,785 490.045,583	60.731

** Lungimile segmentelor sunt determinate în planul de proiecţie Stereo 70 şi sunt rotunjite la 1 milimetru.
*** Distanţa dintre puncte este formată din segmente cumulate ce sunt mai mici decât valoarea 1 milimetru.

DATE DESPRE IMOBILUL NR. 11509

Oficiul de Cadastru şi Publicitate Imobiliară HUNEDOARA
Biroul de Cadastru şi Publicitate Imobiliară Deva

A. Partea I. Descrierea imobilului

TEREN Intravilan

Adresa: Loc. Dumbravita, Nr. 34, Jud. Hunedoara

Nr. Crt	Nr cadastral Nr. topografic	Suprafaţa* (mp)	Observaţii / Referinţe
A1	63943	3.101	Sector cadastral:119 Teren imprejmuit; Se identifica cu CF 269 Dumbr\U+0103vița, nr topo 120.

Construcţii

Crt	Nr cadastral Nr. topografic	Adresa	Observaţii / Referinţe
A1.1	63943-C1	Loc. Dumbravita, Nr. 34, Jud. Hunedoara	Nr. niveluri:1; S. construita la sol:58 mp; S. construita desfasurata:58 mp; Cas\U+0103 de locuit , construita in 1971, regim de inaltime P.
A1.2	63943-C2	Loc. Dumbravita, Nr. 34, Jud. Hunedoara	Nr. niveluri:1; S. construita la sol:26 mp; S. construita desfasurata:26 mp; Anex\U+0103 gospod\U+0103reasc\U+0103 , construita in 1971, regim de inaltime P.
A1.3	63943-C3	Loc. Dumbravita, Nr. 34, Jud. Hunedoara	Nr. niveluri:1; S. construita la sol:26 mp; S. construita desfasurata:26 mp; Anex\U+0103 gospod\U+0103reasc\U+0103 , construita in 1971, regim de inaltime P.

B. Partea II. Proprietari şi acte

Inscrieri privitoare la dreptul de proprietate şi alte drepturi reale		Referinţe
11784 / 09/03/2022		
Act Administrativ nr. Titlu de proprietate nr.20_17302, din 02/07/2021 emis de Comisia Judeteana Hunedoara (8_Titlu de proprietate nr.20_17302 ; inscris sub semnatura privata nr Memoriu tehnic 1.33 din 09.03.2022, emis de Colta Dumitru-Adrian;inscris sub semnatura privata nr Cerere de inscriere si receptie 1.31 din 09.03.2022, emis de Colta Dumitru-Adrian);		
B1	Intabulare, drept de PROPRIETATE, dobandit prin Constituire, cota actuala 1/1	A1
	1) **TOMESC LUCICA-ANGELA**	
Act Administrativ nr. Certificat fiscal nr.54, din 07/02/2022 emis de Primaria Comunei Ilia (9_Certificat fiscal nr.54_2022);		
B2	Intabulare, drept de PROPRIETATE, dobandit prin Succesiune, cota actuala 1/1	A1.1, A1.2, A1.3
	1) **TOMESC LUCICA-ANGELA**	

C. Partea III. SARCINI .

Inscrieri privind dezmembramintele dreptului de proprietate, drepturi reale de garanţie şi sarcini	Referinţe
NU SUNT	

Anexa Nr. 1 La Partea I

Teren

Nr cadastral	Suprafaţa (mp)*	Observaţii / Referinţe
63943	3.101	Se identifica cu CF 269 Dumbr\U+0103vița, nr topo 120.

* Suprafaţa este determinată in planul de proiecţie Stereo 70.

DETALII LINIARE IMOBIL

Date referitoare la teren

Crt	Categorie folosință	Intra vilan	Suprafaţa (mp)	Tarla	Parcelă	Nr. topo	Observaţii / Referinţe
1	curti constructii	DA	611	-	61	-	
2	arabil	DA	564	-	62	-	
3	arabil	DA	1.926	-	467/1	-	

Date referitoare la construcţii

Crt	Număr	Destinaţie construcţie	Supraf. (mp)	Situaţie juridică	Observaţii / Referinţe
A1.1	63943-C1	constructii de locuinte	58	Cu acte	Nr. niveluri:1; S. construita la sol:58 mp; S. construita desfasurata:58 mp; Cas\U+0103 de locuit , construita in 1971, regim de inaltime P.
A1.2	63943-C2	constructii anexa	26	Cu acte	Nr. niveluri:1; S. construita la sol:26 mp; S. construita desfasurata:26 mp; Anex\U+0103 gospod\U+0103reasc\U+0103 , construita in 1971, regim de inaltime P.
A1.3	63943-C3	constructii anexa	26	Cu acte	Nr. niveluri:1; S. construita la sol:26 mp; S. construita desfasurata:26 mp; Anex\U+0103 gospod\U+0103reasc\U+0103 , construita in 1971, regim de inaltime P.

Lungime Segmente
1) Valorile lungimilor segmentelor sunt obţinute din proiecţie în plan.

Punct început	X / Y	Punct sfârşit	X / Y	Lungime segment (** (m)
1	321.690,911 490.064,484	2	321.684,826 490.067,23	6.676
2	321.684,826 490.067,23	3	321.692,752 490.084,917	19.382
3	321.692,752 490.084,917	4	321.698,837 490.095,784	12.454
4	321.698,837 490.095,784	5	321.675,664 490.096,058	23.175
5	321.675,664 490.096,058	6	321.665,724 490.073,394	24.748
6	321.665,724 490.073,394	7	321.660,922 490.062,826	11.608
7	321.660,922 490.062,826	8	321.656,766 490.054,335	9.454
8	321.656,766 490.054,335	9	321.641,478 490.017,798	39.607
9	321.641,478 490.017,798	10	321.655,417 490.012,9	14.775
10	321.655,417 490.012,9	11	321.644,261 489.985,159	29.9
11	321.644,261 489.985,159	12	321.634,968 489.964,255	22.877
12	321.634,968 489.964,255	13	321.648,038 489.954,546	16.282
13	321.648,038 489.954,546	14	321.661,825 489.990,138	38.17
14	321.661,825 489.990,138	15	321.673,907 490.021,33	33.45
15	321.673,907 490.021,33	16	321.683,259 490.043,569	24.125
16	321.683,259 490.043,569	1	321.690,911 490.064,484	22.271

** Lungimile segmentelor sunt determinate în planul de proiecţie Stereo 70 şi sunt rotunjite la 1 milimetru.
*** Distanţa dintre puncte este formată din segmente cumulate ce sunt mai mici decât valoarea 1 milimetru.

DATE DESPRE IMOBILUL NR. 11510

Oficiul de Cadastru şi Publicitate Imobiliară HUNEDOARA
Biroul de Cadastru şi Publicitate Imobiliară Deva

A. Partea I. Descrierea imobilului

TEREN Intravilan

Adresa: Loc. Dumbravita, Jud. Hunedoara

Nr. Crt	Nr cadastral Nr. topografic	Suprafaţa* (mp)	Observaţii / Referinţe
A1		4.454	Sector cadastral:119 Teren neimprejmuit; Parte din CF 269 Dumbrăvița, nr topo 120.

B. Partea II. Proprietari şi acte

Inscrieri privitoare la dreptul de proprietate şi alte drepturi reale		Referinţe
1 / 03/04/2023		
Act Normativ nr. 7, din 13/03/1996 emis de PARLAMENTUL ROMÂNIEI;		
B1	Inscrierea provizorie, drept de PROPRIETATE, dobandit prin Lege, cota actuala 1/1	A1
	1) **COMUNA ILIA**, CIF:4374164, PROPRIETAR NEIDENTIFICAT	

C. Partea III. SARCINI .

Inscrieri privind dezmembramintele dreptului de proprietate, drepturi reale de garanţie şi sarcini	Referinţe
NU SUNT	

Anexa Nr. 1 La Partea I

Teren

Nr cadastral	Suprafaţa (mp)*	Observaţii / Referinţe
	4.454	Parte din CF 269 Dumbrăviţa, nr topo 120.

* Suprafaţa este determinată in planul de proiecţie Stereo 70.

DETALII LINIARE IMOBIL

Date referitoare la teren

Crt	Categorie folosinţă	Intra vilan	Suprafaţa (mp)	Tarla	Parcelă	Nr. topo	Observaţii / Referinţe
1	arabil	DA	4.454	-	-	120	

Lungime Segmente
1) Valorile lungimilor segmentelor sunt obţinute din proiecţie în plan.

Punct început	X / Y	Punct sfârşit	X / Y	Lungime segment (** (m)
1	321.634,421 490.001,507	2	321.641,478 490.017,798	17.754
2	321.641,478 490.017,798	3	321.656,766 490.054,335	39.607
3	321.656,766 490.054,335	4	321.660,922 490.062,826	9.454
4	321.660,922 490.062,826	5	321.665,724 490.073,394	11.608
5	321.665,724 490.073,394	6	321.675,664 490.096,058	24.748

Punct început	X / Y	Punct sfârşit	X / Y	Lungime segment (** (m)
6	321.675,664 490.096,058	7	321.638,573 490.098,605	37.179
7	321.638,573 490.098,605	8	321.622,625 490.051,046	50.162
8	321.622,625 490.051,046	9	321.610,58 490.018,856	34.37
9	321.610,58 490.018,856	10	321.590,616 489.975,402	47.821
10	321.590,616 489.975,402	11	321.613,691 489.952,158	32.753
11	321.613,691 489.952,158	12	321.623,467 489.975,097	24.935
12	321.623,467 489.975,097	1	321.634,421 490.001,507	28.592

** Lungimile segmentelor sunt determinate în planul de proiecţie Stereo 70 şi sunt rotunjite la 1 milimetru.
*** Distanţa dintre puncte este formată din segmente cumulate ce sunt mai mici decât valoarea 1 milimetru.

DATE DESPRE IMOBILUL NR. 11511

Oficiul de Cadastru şi Publicitate Imobiliară HUNEDOARA
Biroul de Cadastru şi Publicitate Imobiliară Deva

A. Partea I. Descrierea imobilului

TEREN Intravilan

Adresa: Loc. Dumbravita, Nr. 28, Jud. Hunedoara

Nr. Crt	Nr cadastral Nr. topografic	Suprafaţa* (mp)	Observaţii / Referinţe
A1	63900	2.760	Sector cadastral:119 Teren imprejmuit; Se identifică cu suprafața de 1705 mp din nr. topo. vechi 86.87 înscris în C.F. vechi 301 Dumbrăviţa, iar diferența de 1055 mp din nr. topo 84.85 înscris în C. F. vechi 336 Dumbrăvi\U+021Ba

Construcţii

Crt	Nr cadastral Nr. topografic	Adresa	Observaţii / Referinţe
A1.1	63900-C1	Loc. Dumbravita, Nr. 28, Jud. Hunedoara	Nr. niveluri:1; S. construita la sol:57 mp; S. construita desfasurata:57 mp; Casa de locuit (P), construita in anul 1960
A1.2	63900-C2	Loc. Dumbravita, Nr. 28, Jud. Hunedoara	Nr. niveluri:1; S. construita la sol:51 mp; S. construita desfasurata:51 mp; Anexa gospodareasca (P), construita in anul 1960

B. Partea II. Proprietari şi acte

Inscrieri privitoare la dreptul de proprietate şi alte drepturi reale		Referinţe
6825 / 15/02/2022		
Act Notarial nr. 326, Contract de vânzare-cumpărare, din 14/02/2022 emis de Oproescu Bianca Mihaela;		
B1	Intabulare, drept de PROPRIETATE, dobandit prin Conventie, cota actuala 1/1	A1, A1.1, A1.2
	1) **BADEA DANIEL**, ca bun comun 2) **BADEA IONELA-CODRUȚA**	

C. Partea III. SARCINI .

Inscrieri privind dezmembramintele dreptului de proprietate, drepturi reale de garanţie şi sarcini	Referinţe
NU SUNT	

Anexa Nr. 1 La Partea I

Teren

Nr cadastral	Suprafaţa (mp)*	Observaţii / Referinţe
63900	2.760	Se identifică cu suprafața de 1705 mp din nr. topo. vechi 86.87 înscris în C.F. vechi 301 Dumbrăvița, iar diferența de 1055 mp din nr. topo 84.85 înscris în C.F. vechi 336 Dumbrăvi\U+021Ba

* Suprafaţa este determinată in planul de proiecţie Stereo 70.

DETALII LINIARE IMOBIL

Date referitoare la teren

Crt	Categorie folosință	Intra vilan	Suprafaţa (mp)	Tarla	Parcelă	Nr. topo	Observaţii / Referinţe
1	curti constructii	DA	539	-	67	84	
2	faneata	DA	2.221	-	70	85	

Date referitoare la construcţii

Crt	Număr	Destinaţie construcţie	Supraf. (mp)	Situaţie juridică	Observaţii / Referinţe
A1.1	63900-C1	constructii de locuinte	57	Cu acte	Nr. niveluri:1; S. construita la sol:57 mp; S. construita desfasurata:57 mp; Casa de locuit (P), construita in anul 1960
A1.2	63900-C2	constructii anexa	51	Cu acte	Nr. niveluri:1; S. construita la sol:51 mp; S. construita desfasurata:51 mp; Anexa gospodareasca (P), construita in anul 1960

Lungime Segmente

1) Valorile lungimilor segmentelor sunt obţinute din proiecţie în plan.

Punct început	X / Y	Punct sfârşit	X / Y	Lungime segment (** (m)
1	321.727,495 490.043,37	2	321.716,833 490.049,285	12.192

Punct început	X / Y	Punct sfârşit	X / Y	Lungime segment (** (m)
2	321.716,833 490.049,285	3	321.705,797 490.018,493	32.71
3	321.705,797 490.018,493	4	321.690,693 489.979,596	41.727
4	321.690,693 489.979,596	5	321.686,992 489.970,066	10.223
5	321.686,992 489.970,066	6	321.715,698 489.957,231	31.444
6	321.715,698 489.957,231	7	321.722,88 489.979,868	23.749
7	321.722,88 489.979,868	8	321.728,157 489.989,863	11.303
8	321.728,157 489.989,863	9	321.736,103 490.002,061	14.558
9	321.736,103 490.002,061	10	321.738,313 490.005,358	3.969
10	321.738,313 490.005,358	11	321.751,872 490.024,833	23.73
11	321.751,872 490.024,833	1	321.727,495 490.043,37	30.624

** Lungimile segmentelor sunt determinate în planul de proiecţie Stereo 70 şi sunt rotunjite la 1 milimetru.
*** Distanţa dintre puncte este formată din segmente cumulate ce sunt mai mici decât valoarea 1 milimetru.

DATE DESPRE IMOBILUL NR. 11512

Oficiul de Cadastru şi Publicitate Imobiliară HUNEDOARA
Biroul de Cadastru şi Publicitate Imobiliară Deva

A. Partea I. Descrierea imobilului

TEREN Intravilan Nr. CF vechi:297 Dumbravita

Adresa: Loc. Dumbravita, Jud. Hunedoara

Nr. Crt	Nr cadastral Nr. topografic	Suprafaţa* (mp)	Observaţii / Referinţe
A1	60268	1.274	Sector cadastral:119 Teren neimprejmuit;

B. Partea II. Proprietari şi acte

Inscrieri privitoare la dreptul de proprietate şi alte drepturi reale		Referinţe
15289 / 17/06/2008		
Act Notarial nr. 32/2008, din 01/01/2001 emis de BNP Oproescu B M;		
B1	Intabulare, drept de PROPRIETATE, dobandit prin Succesiune, cota actuala 1/2	A1
	1) **BUSTEA VIORICA**	
	OBSERVATII: (provenita din conversia CF 297 Dumbravita)	
1230 / 20/01/2010		
Act Notarial nr. 51, din 19/01/2010 emis de BNP OPROESCU BIANCA MIHAELA;		
B2	Intabulare, drept de PROPRIETATE, dobandit prin Conventie, cota actuala 1/2	A1
	1) **BISTREAN VIORICA**, bun propriu	

C. Partea III. SARCINI

Inscrieri privind dezmembramintele dreptului de proprietate, drepturi reale de garanţie şi sarcini		Referinţe
1230 / 20/01/2010		
Act Notarial nr. 51, din 19/01/2010 emis de BNP OPROESCU BIANCA MIHAELA;		
C1	Intabulare, drept de UZUFRUCT VIAGERasupra portiunii lui Bistrean Viorica, cota actuala 1/2, cota initiala 1/2	A1
	1) **BUSTE PETRU**	

Anexa Nr. 1 La Partea I

Teren

Nr cadastral	Suprafaţa (mp)*	Observaţii / Referinţe
60268	1.274	

* Suprafaţa este determinată in planul de proiecţie Stereo 70.

DETALII LINIARE IMOBIL

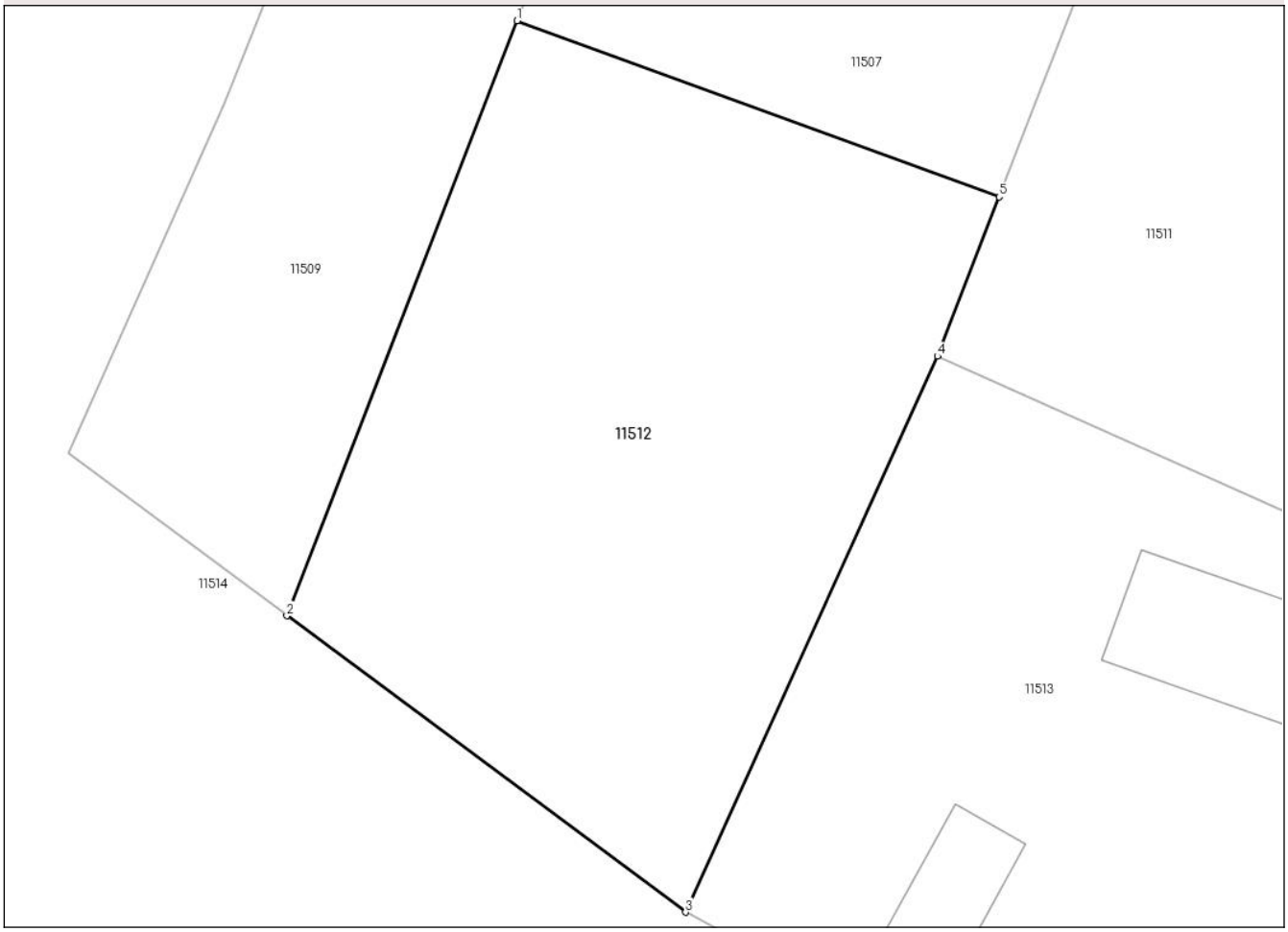

Date referitoare la teren

Crt	Categorie folosință	Intra vilan	Suprafaţa (mp)	Tarla	Parcelă	Nr. topo	Observaţii / Referinţe
1	curti constructii	DA	576	-	-	119	curte
2	arabil	DA	698	-	-	120/2	gradina

Lungime Segmente
1) Valorile lungimilor segmentelor sunt obţinute din proiecţie în plan.

Punct început	X / Y	Punct sfârşit	X / Y	Lungime segment (** (m)
1	321.661,825 489.990,138	2	321.648,038 489.954,546	38.17
2	321.648,038 489.954,546	3	321.671,911 489.936,811	29.74
3	321.671,911 489.936,811	4	321.686,992 489.970,066	36.515
4	321.686,992 489.970,066	5	321.690,693 489.979,596	10.223

Punct început	X / Y	Punct sfârşit	X / Y	Lungime segment (** (m)
5	321.690,693 489.979,596	1	321.661,825 489.990,138	30.733

** Lungimile segmentelor sunt determinate în planul de proiecţie Stereo 70 şi sunt rotunjite la 1 milimetru.
*** Distanţa dintre puncte este formată din segmente cumulate ce sunt mai mici decât valoarea 1 milimetru.

DATE DESPRE IMOBILUL NR. 11513

Oficiul de Cadastru şi Publicitate Imobiliară HUNEDOARA
Biroul de Cadastru şi Publicitate Imobiliară Deva

A. Partea I. Descrierea imobilului

TEREN Intravilan

Adresa: Loc. Dumbravita, Nr. 27, Jud. Hunedoara

Nr. Crt	Nr cadastral Nr. topografic	Suprafaţa* (mp)	Observaţii / Referinţe
A1	63656	1.229	Sector cadastral:119 Teren imprejmuit; Se identifică în C.F. vechi 336 Dumbravita - Nr. topo. vechi 84,85

Construcţii

Crt	Nr cadastral Nr. topografic	Adresa	Observaţii / Referinţe
A1.1	63656-C1	Loc. Dumbravita, Nr. 27, Jud. Hunedoara	Nr. niveluri:1; S. construita la sol:87 mp; S. construita desfasurata:87 mp; Casa de locuit , construita in 1979, regim de inaltime P. Certificat de atestare a edificarii constructiei nr. 5562/16.12.2020
A1.2	63656-C2	Loc. Dumbravita, Nr. 27, Jud. Hunedoara	Nr. niveluri:1; S. construita la sol:41 mp; S. construita desfasurata:41 mp; Anexa gospodareasca , construita in 1978, regim de inaltime P. Certificat de atestare a edificarii constructiei nr. 5562/16.12.2020

B. Partea II. Proprietari şi acte

Inscrieri privitoare la dreptul de proprietate şi alte drepturi reale		Referinţe
54880 / 30/12/2020		
Act Administrativ nr. Titlu de proprietate nr. 20/14971, din 30/09/2020 emis de Comisia Judeteana Hunedoara (act administrativ nr _Adeverinta nr.33_37 din 18.01.2021, emis de Primaria Comunei Ilia;inscris sub semnatura privata nr Memoriu tehnic din 29.12.2020, emis de Colta Dumitru Adrian;inscris sub semnatura privata nr Plan de amplasament si delimitare imobil_Cc 71 din 29.12.2020, emis de Colta Dumitru Adrian);		
B1	Intabulare, drept de PROPRIETATE, dobandit prin Constituire, cota actuala 1/1	A1
	1) **BOCIOACĂ EUGENIA**	
Act Administrativ nr. Certificat fiscal nr.497, din 14/12/2020 emis de Primaria Comunei Ilia (act administrativ nr Adeverinta nr. 5563 din 16.12.2020, emis de Primaria Comunei Ilia);		
B2	Intabulare, drept de PROPRIETATE, dobandit prin Lege, cota actuala 1/1	A1.1, A1.2
	1) **BOCIOACĂ EUGENIA**	

C. Partea III. SARCINI .

Inscrieri privind dezmembramintele dreptului de proprietate, drepturi reale de garanţie şi sarcini	Referinţe
NU SUNT	

Anexa Nr. 1 La Partea I

Teren

Nr cadastral	Suprafaţa (mp)*	Observaţii / Referinţe
63656	1.229	Se identifică în C.F. vechi 336 Dumbravita - Nr. topo. vechi 84,85

* Suprafaţa este determinată in planul de proiecţie Stereo 70.

DETALII LINIARE IMOBIL

Date referitoare la teren

Crt	Categorie folosință	Intra vilan	Suprafaţa (mp)	Tarla	Parcelă	Nr. topo	Observaţii / Referinţe
1	curti constructii	DA	1.229	-	71	-	

Date referitoare la construcţii

Crt	Număr	Destinaţie construcţie	Supraf. (mp)	Situaţie juridică	Observaţii / Referinţe
A1.1	63656-C1	constructii de locuinte	87	Cu acte	Nr. niveluri:1; S. construita la sol:87 mp; S. construita desfasurata:87 mp; Casa de locuit , construita in 1979, regim de inaltime P. Certificat de atestare a edificarii constructiei nr. 5562/16.12.2020
A1.2	63656-C2	constructii anexa	41	Cu acte	Nr. niveluri:1; S. construita la sol:41 mp; S. construita desfasurata:41 mp; Anexa gospodareasca , construita in 1978, regim de inaltime P. Certificat de atestare a edificarii constructiei nr. 5562/16.12.2020

Lungime Segmente

1) Valorile lungimilor segmentelor sunt obţinute din proiecţie în plan.

Punct început	X / Y	Punct sfârşit	X / Y	Lungime segment (** (m)

Punct început	X / Y	Punct sfârşit	X / Y	Lungime segment (** (m)
1	321.671,911 489.936,811	2	321.701,125 489.921,224	33.111
2	321.701,125 489.921,224	3	321.701,134 489.921,251	0.029
3	321.701,134 489.921,251	4	321.704,516 489.927,654	7.241
4	321.704,516 489.927,654	5	321.706,72 489.933,214	5.981
5	321.706,72 489.933,214	6	321.715,698 489.957,231	25.64
6	321.715,698 489.957,231	7	321.686,992 489.970,066	31.444
7	321.686,992 489.970,066	1	321.671,911 489.936,811	36.515

** Lungimile segmentelor sunt determinate în planul de proiecţie Stereo 70 şi sunt rotunjite la 1 milimetru.
*** Distanţa dintre puncte este formată din segmente cumulate ce sunt mai mici decât valoarea 1 milimetru.

DATE DESPRE IMOBILUL NR. 11514

Oficiul de Cadastru şi Publicitate Imobiliară HUNEDOARA
Biroul de Cadastru şi Publicitate Imobiliară Deva

A. Partea I. Descrierea imobilului

TEREN Intravilan

Adresa: Loc. Dumbravita, Jud. Hunedoara

Nr. Crt	Nr cadastral Nr. topografic	Suprafaţa* (mp)	Observaţii / Referinţe
A1		4.419	Sector cadastral:119 Teren neimprejmuit; Parte din CF 336 Dumbravita nr topo 84,85

B. Partea II. Proprietari şi acte

Inscrieri privitoare la dreptul de proprietate şi alte drepturi reale		Referinţe
1 / 03/04/2023		
Act Normativ nr. 7, din 13/03/1996 emis de PARLAMENTUL ROMÂNIEI;		
B1	Inscrierea provizorie, drept de PROPRIETATE, dobandit prin Lege, cota actuala 1/1	A1
	1) **COMUNA ILIA**, CIF:4374164, PROPRIETAR NEIDENTIFICAT	

C. Partea III. SARCINI .

Inscrieri privind dezmembramintele dreptului de proprietate, drepturi reale de garanţie şi sarcini	Referinţe
NU SUNT	

Anexa Nr. 1 La Partea I

Teren

Nr cadastral	Suprafaţa (mp)*	Observaţii / Referinţe
	4.419	Parte din CF 336 Dumbravita nr topo 84,85

* Suprafaţa este determinată in planul de proiecţie Stereo 70.

DETALII LINIARE IMOBIL

Date referitoare la teren

Crt	Categorie folosinţă	Intra vilan	Suprafaţa (mp)	Tarla	Parcelă	Nr. topo	Observaţii / Referinţe
1	arabil	DA	4.419	-	-	-	

Lungime Segmente
1) Valorile lungimilor segmentelor sunt obţinute din proiecţie în plan.

Punct început	X / Y	Punct sfârşit	X / Y	Lungime segment (** (m)
1	321.671,911 489.936,811	2	321.648,038 489.954,546	29.74
3	321.634,968 489.964,255	4	321.644,261 489.985,159	22.877
5	321.655,417 490.012,9	6	321.641,478 490.017,798	14.775
7	321.634,421 490.001,507	8	321.623,467 489.975,097	28.592
9	321.613,691 489.952,158	10	321.612,791 489.950,046	2.296

Punct început	X / Y	Punct sfârşit	X / Y	Lungime segment (** (m)
2	321.648,038 489.954,546	3	321.634,968 489.964,255	16.282
4	321.644,261 489.985,159	5	321.655,417 490.012,9	29.9
6	321.641,478 490.017,798	7	321.634,421 490.001,507	17.754
8	321.623,467 489.975,097	9	321.613,691 489.952,158	24.935
10	321.612,791 489.950,046	11	321.607,563 489.934,145	16.739

Punct început	X / Y	Punct sfârşit	X / Y	Lungime segment (** (m)
11	321.607,563 489.934,145	12	321.631,548 489.916,677	29.671
13	321.653,425 489.902,287	14	321.659,334 489.897,741	7.456
15	321.664,28 489.905,02	16	321.666,928 489.903,224	3.2
17	321.672,93 489.899,156	18	321.671,078 489.896,425	3.299
19	321.687,359 489.885,926	20	321.693,637 489.899,371	14.839
21	321.701,125 489.921,224	1	321.671,911 489.936,811	33.111

Punct început	X / Y	Punct sfârşit	X / Y	Lungime segment (** (m)
12	321.631,548 489.916,677	13	321.653,425 489.902,287	26.186
14	321.659,334 489.897,741	15	321.664,28 489.905,02	8.8
16	321.666,928 489.903,224	17	321.672,93 489.899,156	7.25
18	321.671,078 489.896,425	19	321.687,359 489.885,926	19.372
20	321.693,637 489.899,371	21	321.701,125 489.921,224	23.1

** Lungimile segmentelor sunt determinate în planul de proiecţie Stereo 70 şi sunt rotunjite la 1 milimetru.
*** Distanţa dintre puncte este formată din segmente cumulate ce sunt mai mici decât valoarea 1 milimetru.

DATE DESPRE IMOBILUL NR. 11515

Oficiul de Cadastru şi Publicitate Imobiliară HUNEDOARA
Biroul de Cadastru şi Publicitate Imobiliară Deva

A. Partea I. Descrierea imobilului

TEREN Intravilan

Adresa: Loc. Dumbravita, Jud. Hunedoara

Nr. Crt	Nr cadastral Nr. topografic	Suprafaţa* (mp)	Observaţii / Referinţe
A1		783	Sector cadastral:119 Teren neimprejmuit; Parte din CF 411 DUMBRAVITA (CF converitit 61072 Ilia)

B. Partea II. Proprietari şi acte

Inscrieri privitoare la dreptul de proprietate şi alte drepturi reale		Referinţe
1 / 03/04/2023		
Act Normativ nr. 7, din 13/03/1996 emis de PARLAMENTUL ROMÂNIEI;		
B1	Inscrierea provizorie, drept de PROPRIETATE, dobandit prin Lege, cota actuala 1/1	A1
	1) **COMUNA ILIA**, CIF:4374164, PROPRIETAR NEIDENTIFICAT	

C. Partea III. SARCINI .

Inscrieri privind dezmembramintele dreptului de proprietate, drepturi reale de garanţie şi sarcini	Referinţe
NU SUNT	

Anexa Nr. 1 La Partea I

Teren

Nr cadastral	Suprafaţa (mp)*	Observaţii / Referinţe
	783	Parte din CF 411 DUMBRAVITA (CF converitit 61072 Ilia)

* Suprafaţa este determinată in planul de proiecţie Stereo 70.

DETALII LINIARE IMOBIL

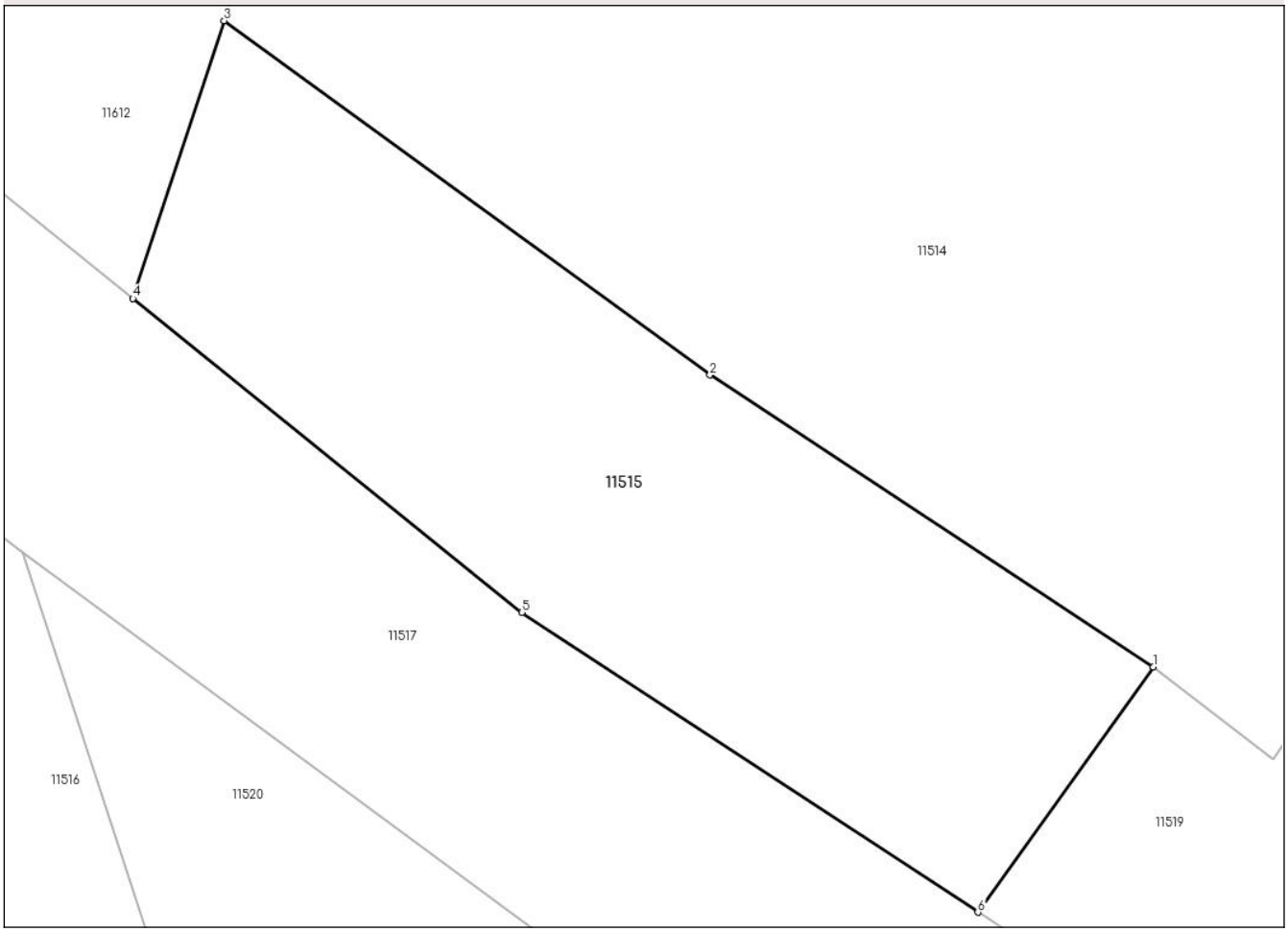

Date referitoare la teren

Crt	Categorie folosință	Intra vilan	Suprafaţa (mp)	Tarla	Parcelă	Nr. topo	Observaţii / Referinţe
1	faneata	DA	783	-	-	82, 83	

Lungime Segmente
1) Valorile lungimilor segmentelor sunt obţinute din proiecţie în plan.

Punct început	X / Y	Punct sfârşit	X / Y	Lungime segment (** (m)
1	321.653,425 489.902,287	2	321.631,548 489.916,677	26.186
2	321.631,548 489.916,677	3	321.607,563 489.934,145	29.671
3	321.607,563 489.934,145	4	321.603,059 489.920,446	14.42
4	321.603,059 489.920,446	5	321.622,248 489.904,97	24.652
5	321.622,248 489.904,97	6	321.644,765 489.890,188	26.936

Punct început	X / Y	Punct sfârşit	X / Y	Lungime segment (** (m)
6	321.644,765 489.890,188	1	321.653,425 489.902,287	14.88

** Lungimile segmentelor sunt determinate în planul de proiecţie Stereo 70 şi sunt rotunjite la 1 milimetru.
*** Distanţa dintre puncte este formată din segmente cumulate ce sunt mai mici decât valoarea 1 milimetru.

DATE DESPRE IMOBILUL NR. 11516

Oficiul de Cadastru şi Publicitate Imobiliară HUNEDOARA
Biroul de Cadastru şi Publicitate Imobiliară Deva

A. Partea I. Descrierea imobilului

TEREN Intravilan

Adresa: Loc. Dumbravita, Jud. Hunedoara

Nr. Crt	Nr cadastral Nr. topografic	Suprafaţa* (mp)	Observaţii / Referinţe
A1		2.186	Sector cadastral:119 Teren neimprejmuit;

B. Partea II. Proprietari şi acte

Inscrieri privitoare la dreptul de proprietate şi alte drepturi reale		Referinţe
1 / 03/04/2023		
Act Normativ nr. 7, din 13/03/1996 emis de PARLAMENTUL ROMÂNIEI;		
B1	Inscrierea provizorie, drept de PROPRIETATE, dobandit prin Lege, cota actuala 1/1	A1
	1) **COMUNA ILIA**, CIF:4374164, PROPRIETAR NEIDENTIFICAT	

C. Partea III. SARCINI .

Inscrieri privind dezmembramintele dreptului de proprietate, drepturi reale de garanţie şi sarcini	Referinţe
NU SUNT	

Anexa Nr. 1 La Partea I

Teren

Nr cadastral	Suprafaţa (mp)*	Observaţii / Referinţe
	2.186	

* Suprafaţa este determinată in planul de proiecţie Stereo 70.

DETALII LINIARE IMOBIL

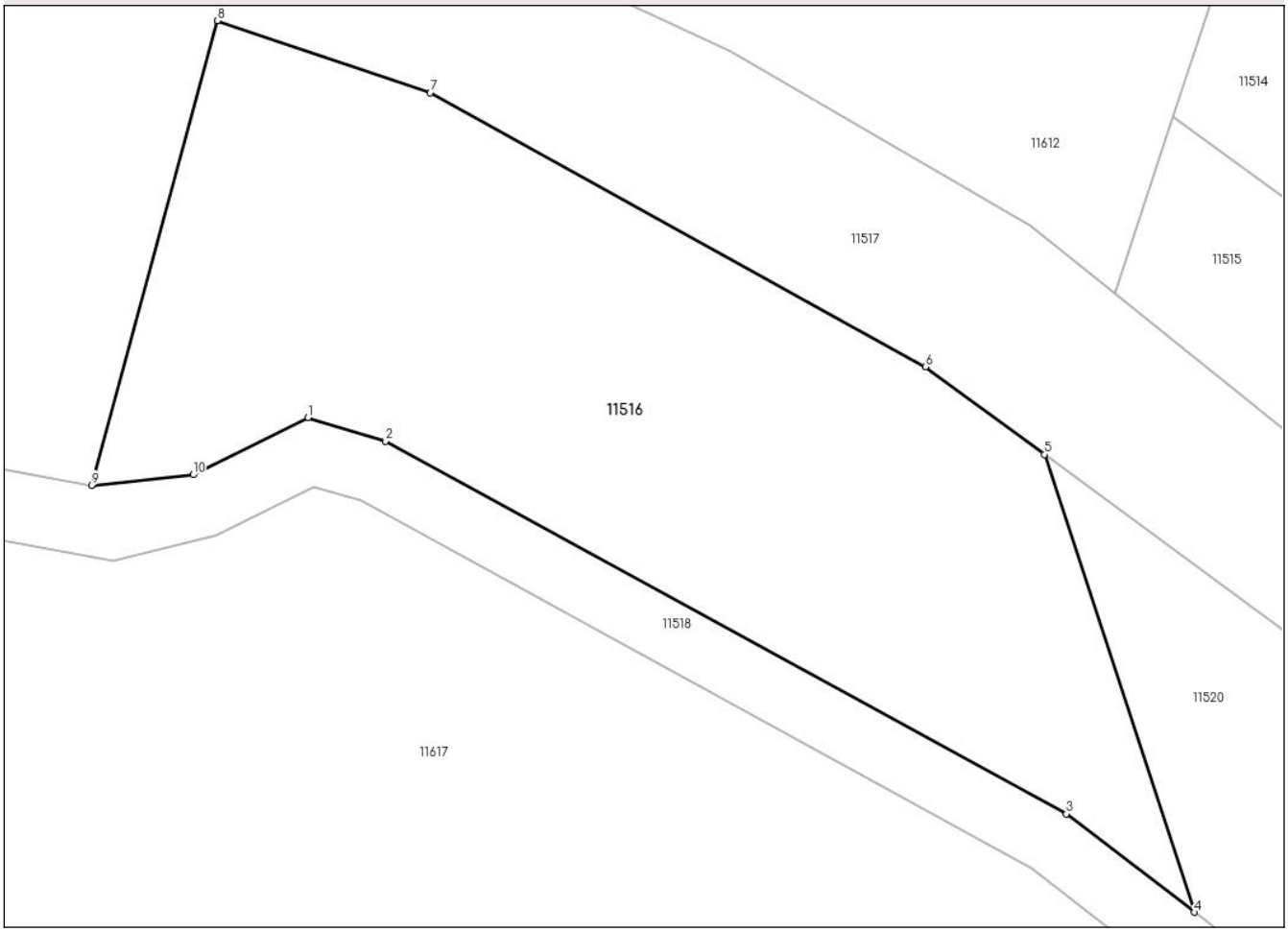

Date referitoare la teren

Crt	Categorie folosință	Intra vilan	Suprafaţa (mp)	Tarla	Parcelă	Nr. topo	Observaţii / Referinţe
1	arabil	DA	2.186	-	-	-	

Lungime Segmente
1) Valorile lungimilor segmentelor sunt obţinute din proiecţie în plan.

Punct început	X / Y	Punct sfârşit	X / Y	Lungime segment (** (m)
1	321.540,351 489.910,834	2	321.546,377 489.908,982	6.304
2	321.546,377 489.908,982	3	321.599,297 489.880,029	60.322
3	321.599,297 489.880,029	4	321.609,257 489.872,416	12.536
4	321.609,257 489.872,416	5	321.597,589 489.907,958	37.408
5	321.597,589 489.907,958	6	321.588,347 489.914,767	11.479

Punct început	X / Y	Punct sfârşit	X / Y	Lungime segment (** (m)
6	321.588,347 489.914,767	7	321.549,856 489.936,053	43.985
7	321.549,856 489.936,053	8	321.533,293 489.941,641	17.48
8	321.533,293 489.941,641	9	321.523,528 489.905,568	37.371
9	321.523,528 489.905,568	10	321.531,404 489.906,386	7.919
10	321.531,404 489.906,386	1	321.540,351 489.910,834	9.992

** Lungimile segmentelor sunt determinate în planul de proiecţie Stereo 70 şi sunt rotunjite la 1 milimetru.
*** Distanţa dintre puncte este formată din segmente cumulate ce sunt mai mici decât valoarea 1 milimetru.

DATE DESPRE IMOBILUL NR. 11517

Oficiul de Cadastru şi Publicitate Imobiliară HUNEDOARA
Biroul de Cadastru şi Publicitate Imobiliară Deva

A. Partea I. Descrierea imobilului

TEREN Intravilan

Adresa: Loc. Dumbravita, Nr. 23, Jud. Hunedoara

Nr. Crt	Nr cadastral Nr. topografic	Suprafaţa* (mp)	Observaţii / Referinţe
A1	64216	2.214	Sector cadastral:119 Teren imprejmuit; Teren împrejmuit cu gard plasa de sarma partial. Imobilul se identific\U+0103 cu CF nr. 320/a Dumbr\U+0103vița ,nr.topo 221/2.222/2.254/2 (A+1).

Construcţii

Crt	Nr cadastral Nr. topografic	Adresa	Observaţii / Referinţe
A1.1	64216-C1	Loc. Dumbravita, Jud. Hunedoara	Nr. niveluri:1; S. construita la sol:75 mp; S. construita desfasurata:75 mp; Cas\U+0103 de locuit, construita in 1985, regim de inaltime P.
A1.2	64216-C2	Loc. Dumbravita, Jud. Hunedoara	Nr. niveluri:1; S. construita la sol:80 mp; S. construita desfasurata:80 mp; Anexa gospodareasca, construita in 1985, regim de inaltime P.

B. Partea II. Proprietari şi acte

Inscrieri privitoare la dreptul de proprietate şi alte drepturi reale		Referinţe
19529 / 27/04/2023		
Act Administrativ nr. Titlu de proprietate nr.20_19953, din 17/10/2022 emis de Comisia Judeteana Hunedoara (5_Titlu de proprietate nr.20_19953.pdf);		
B1	Se înfiinţeaz\U+0103 cartea funciar\U+0103 64216 a UAT VETEL cu nr. cadastral 64216 care se identific\U+0103 cu nr. topo. 221/2.222/2.254/2 Dumbravita	A1, A1.1, A1.2
32299 / 18/07/2023		
Act Notarial nr. CONTRACT DE VANZARE AUT.165, din 09/06/2023 emis de MANE-SIGARTAU MIRONA;		
B4	Intabulare, drept de PROPRIETATEcu titlu cumparare, dobandit prin Conventie, cota actuala 1/1	A1, A1.1, A1.2
	1) **ZBEGAN RADU-DORIN**, si sotia 2) **ZBEGAN MAGDALENA-VALERICA**, bun comun	

C. Partea III. SARCINI .

Inscrieri privind dezmembramintele dreptului de proprietate, drepturi reale de garanţie şi sarcini	Referinţe
NU SUNT	

Anexa Nr. 1 La Partea I

Teren

Nr cadastral	Suprafaţa (mp)*	Observaţii / Referinţe
64216	2.214	Teren împrejmuit cu gard plasa de sarma partial. Imobilul se identific\U+0103 cu CF nr. 320/a Dumbr\U+0103vița ,nr.topo 221/2.222/2.254/2 (A+1).

* Suprafaţa este determinată in planul de proiecţie Stereo 70.

DETALII LINIARE IMOBIL

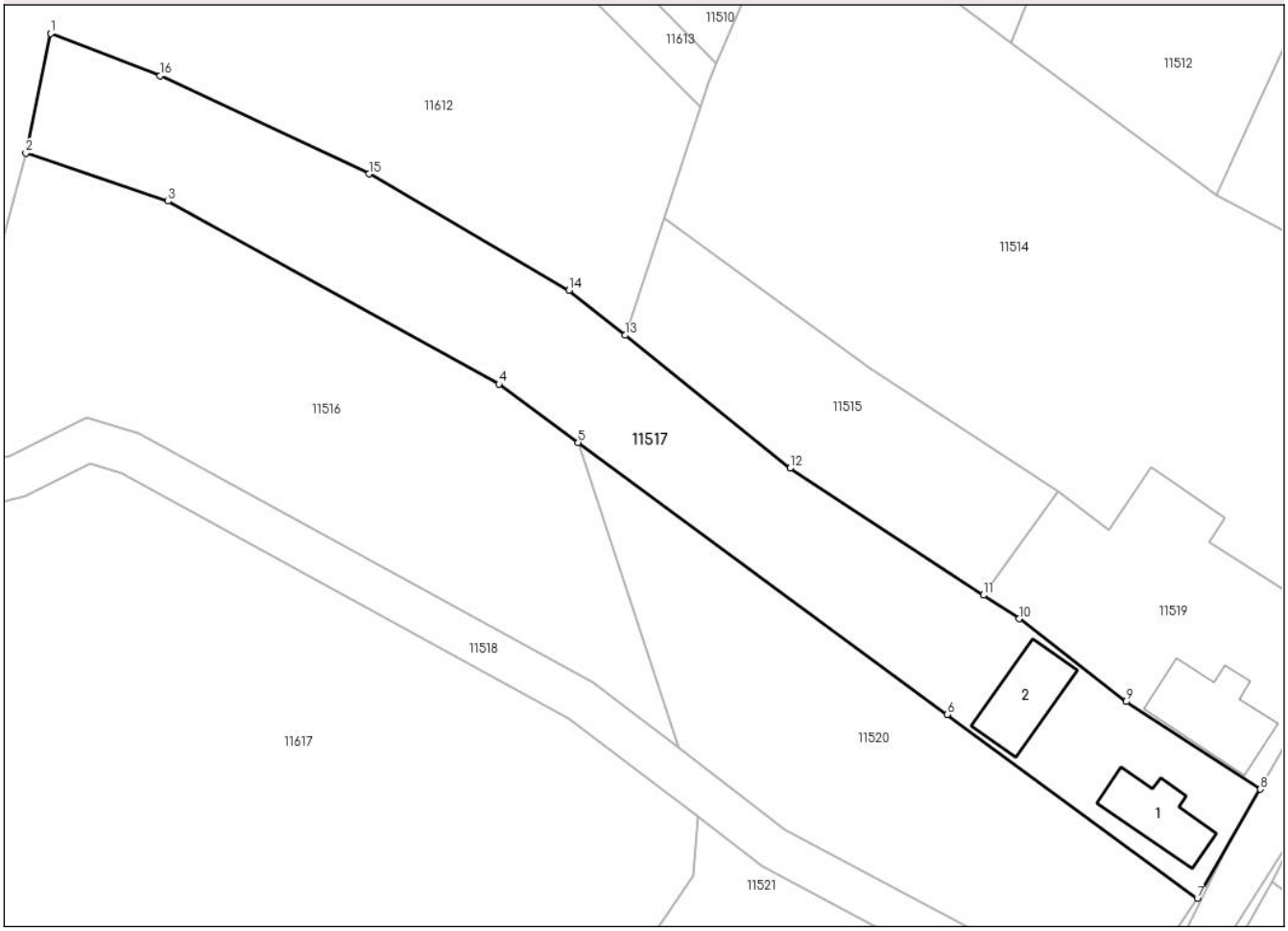

Date referitoare la teren

Crt	Categorie folosință	Intra vilan	Suprafaţa (mp)	Tarla	Parcelă	Nr. topo	Observaţii / Referinţe
1	curti constructii	DA	490	-	76	-	Teren imprejmuit gard plasa de sarma.
2	arabil	DA	1.724	-	77	-	Teren fara imprejmuire.

Date referitoare la construcţii

Crt	Număr	Destinaţie construcţie	Supraf. (mp)	Situaţie juridică	Observaţii / Referinţe
A1.1	64216-C1	constructii de locuinte	75	Cu acte	Nr. niveluri:1; S. construita la sol:75 mp; S. construita desfasurata:75 mp; Cas\U+0103 de locuit, construita in 1985, regim de inaltime P.
A1.2	64216-C2	constructii anexa	80	Cu acte	Nr. niveluri:1; S. construita la sol:80 mp; S. construita desfasurata:80 mp; Anexa gospodareasca, construita in 1985, regim de inaltime P.

Lungime Segmente

1) Valorile lungimilor segmentelor sunt obţinute din proiecţie în plan.

Punct început	X / Y	Punct sfârşit	X / Y	Lungime segment (** (m)
1	321.536,177 489.955,578	2	321.533,293 489.941,641	14.233

Punct început	X / Y	Punct sfârşit	X / Y	Lungime segment (** (m)
2	321.533,293 489.941,641	3	321.549,856 489.936,053	17.48
3	321.549,856 489.936,053	4	321.588,347 489.914,767	43.985
4	321.588,347 489.914,767	5	321.597,589 489.907,958	11.479
5	321.597,589 489.907,958	6	321.640,578 489.876,288	53.396
6	321.640,578 489.876,288	7	321.669,668 489.854,882	36.117
7	321.669,668 489.854,882	8	321.676,997 489.867,593	14.672
8	321.676,997 489.867,593	9	321.661,38 489.877,79	18.651
9	321.661,38 489.877,79	10	321.648,948 489.887,441	15.738
10	321.648,948 489.887,441	11	321.644,765 489.890,188	5.004
11	321.644,765 489.890,188	12	321.622,248 489.904,97	26.936
12	321.622,248 489.904,97	13	321.603,059 489.920,446	24.652
13	321.603,059 489.920,446	14	321.596,545 489.925,7	8.369
14	321.596,545 489.925,7	15	321.573,219 489.939,229	26.966
15	321.573,219 489.939,229	16	321.548,932 489.950,658	26.842
16	321.548,932 489.950,658	1	321.536,177 489.955,578	13.671

** Lungimile segmentelor sunt determinate în planul de proiecţie Stereo 70 şi sunt rotunjite la 1 milimetru.
*** Distanţa dintre puncte este formată din segmente cumulate ce sunt mai mici decât valoarea 1 milimetru.

DATE DESPRE IMOBILUL NR. 11518

Oficiul de Cadastru şi Publicitate Imobiliară HUNEDOARA
Biroul de Cadastru şi Publicitate Imobiliară Deva

A. Partea I. Descrierea imobilului

TEREN Necunoscut

Adresa: Loc. Dumbravita, Jud. Hunedoara

Nr. Crt	Nr cadastral Nr. topografic	Suprafaţa* (mp)	Observaţii / Referinţe
A1		1.177	Sector cadastral:119 Teren neimprejmuit;

B. Partea II. Proprietari şi acte

Inscrieri privitoare la dreptul de proprietate şi alte drepturi reale		Referinţe
1 / 03/04/2023		
Act Normativ nr. 7, din 13/03/1996 emis de PARLAMENTUL ROMÂNIEI;		
B1	Inscrierea provizorie, drept de PROPRIETATE, dobandit prin Lege, cota actuala 1/1	A1
	1) **COMUNA ILIA**, CIF:4374164, DRUM	

C. Partea III. SARCINI .

Inscrieri privind dezmembramintele dreptului de proprietate, drepturi reale de garanţie şi sarcini	Referinţe
NU SUNT	

Anexa Nr. 1 La Partea I

Teren

Nr cadastral	Suprafaţa (mp)*	Observaţii / Referinţe
	1.177	

* Suprafaţa este determinată in planul de proiecţie Stereo 70.

DETALII LINIARE IMOBIL

Date referitoare la teren

Crt	Categorie folosință	Intra vilan	Suprafaţa (mp)	Tarla	Parcelă	Nr. topo	Observaţii / Referinţe
1	drum	DA	319	-	-	-	
2	drum	NU	858	-	-	-	

Lungime Segmente

1) Valorile lungimilor segmentelor sunt obţinute din proiecţie în plan.

Punct început	X / Y	Punct sfârşit	X / Y	Lungime segment (** (m)
1	321.523,528 489.905,568	2	321.458,154 489.917,471	66.448
3	321.456,338 489.912,586	4	321.525,199 489.899,662	70.063
5	321.533,149 489.901,669	6	321.540,79 489.905,468	8.533
7	321.544,422 489.904,352	8	321.596,563 489.875,825	59.434

Punct început	X / Y	Punct sfârşit	X / Y	Lungime segment (** (m)
2	321.458,154 489.917,471	3	321.456,338 489.912,586	5.212
4	321.525,199 489.899,662	5	321.533,149 489.901,669	8.2
6	321.540,79 489.905,468	7	321.544,422 489.904,352	3.8
8	321.596,563 489.875,825	9	321.611,561 489.864,363	18.876

Punct început	X / Y	Punct sfârşit	X / Y	Lungime segment (** (m)
9	321.611,561 489.864,363	10	321.619,001 489.858,677	9.364
11	321.645,978 489.844,346	12	321.655,306 489.838,668	10.92
13	321.661,157 489.833,409	14	321.664,391 489.842,985	10.107
15	321.664,381 489.842,985	16	321.657,794 489.843,008	6.587
17	321.648,453 489.848,693	18	321.621,71 489.862,9	30.283
19	321.609,257 489.872,416	20	321.599,297 489.880,029	12.536
21	321.546,377 489.908,982	22	321.540,351 489.910,834	6.304
23	321.531,404 489.906,386	1	321.523,528 489.905,568	7.919

Punct început	X / Y	Punct sfârşit	X / Y	Lungime segment (** (m)
10	321.619,001 489.858,677	11	321.645,978 489.844,346	30.548
12	321.655,306 489.838,668	13	321.661,157 489.833,409	7.867
14	321.664,391 489.842,985	15	321.664,381 489.842,985	0.01
16	321.657,794 489.843,008	17	321.648,453 489.848,693	10.935
18	321.621,71 489.862,9	19	321.609,257 489.872,416	15.673
20	321.599,297 489.880,029	21	321.546,377 489.908,982	60.322
22	321.540,351 489.910,834	23	321.531,404 489.906,386	9.992

** Lungimile segmentelor sunt determinate în planul de proiecţie Stereo 70 şi sunt rotunjite la 1 milimetru.
*** Distanţa dintre puncte este formată din segmente cumulate ce sunt mai mici decât valoarea 1 milimetru.

DATE DESPRE IMOBILUL NR. 11519

Oficiul de Cadastru şi Publicitate Imobiliară HUNEDOARA
Biroul de Cadastru şi Publicitate Imobiliară Deva

A. Partea I. Descrierea imobilului

TEREN Intravilan — Nr. CF vechi:411 Dumbravita

Adresa: Loc. Dumbravita, Nr. 24, Jud. Hunedoara

Nr. Crt	Nr cadastral Nr. topografic	Suprafaţa* (mp)	Observaţii / Referinţe
A1	61072	783	Sector cadastral:119 Teren neimprejmuit; Parte din CF 411 DUMBRAVITA (CF converitit 61072 Ilia), restul de suprafata se regaseste la nr. de cadgen 11515

Construcţii

Crt	Nr cadastral Nr. topografic	Adresa	Observaţii / Referinţe
A1.1	61072-C1	Loc. Dumbravita, Nr. 24, Jud. Hunedoara	Nr. niveluri:1; S. construita la sol:108 mp; CASĂ D+P

B. Partea II. Proprietari şi acte

Inscrieri privitoare la dreptul de proprietate şi alte drepturi reale		Referinţe
1226 / 23/08/1922		
Act Notarial nr. 1110/4, din 01/01/1919 emis de BNP;		
B1	Intabulare, drept de PROPRIETATE, dobandit prin Succesiune, cota actuala 6/24	A1, A1.1
	1) **BUSTEA TRAIAN**	
	OBSERVATII: (provenita din conversia CF 411 Dumbravita)	
Act Notarial nr. 1110/4, din 01/01/1919 emis de BNP;		
B2	Intabulare, drept de PROPRIETATE, dobandit prin Succesiune, cota actuala 1/24	A1, A1.1
	1) **BUSTEA ASINEFTA**	
	OBSERVATII: (provenita din conversia CF 411 Dumbravita)	
Act Notarial nr. 1110/4, din 01/01/1919 emis de BNP;		
B3	Intabulare, drept de PROPRIETATE, dobandit prin Succesiune, cota actuala 1/24	A1, A1.1
	1) **BUSTEA VANICA**	
	OBSERVATII: (provenita din conversia CF 411 Dumbravita)	
B4	Intabulare, drept de PROPRIETATE, dobandit prin Succesiune, cota actuala 1/24	A1, A1.1
	1) **BUSTEA TEREZIA**	
	OBSERVATII: (provenita din conversia CF 411 Dumbravita)	
B5	Intabulare, drept de PROPRIETATE, dobandit prin Succesiune, cota actuala 1/24	A1, A1.1
	1) **BUSTEA VALERIA**	
	OBSERVATII: (provenita din conversia CF 411 Dumbravita)	
B6	Intabulare, drept de PROPRIETATE, dobandit prin Succesiune, cota actuala 1/24	A1, A1.1
	1) **BUSTEA ANONIA**	
	OBSERVATII: (provenita din conversia CF 411 Dumbravita)	
1920 / 23/11/1929		
Act Notarial nr. 0CVC, din 02/09/1929 emis de BNP;		
B7	Intabulare, drept de PROPRIETATE, dobandit prin Conventie, cota actuala 1/24	A1, A1.1
	1) **FENES RUJA**, lui Salomie	
	OBSERVATII: (provenita din conversia CF 411 Dumbravita)	
3144 / 07/02/2011		
Act Notarial nr. 231, din 04/02/2011 emis de BNP VERES ELENA;		
B8	Intabulare, drept de PROPRIETATE, dobandit prin Conventie, cota actuala 12/24	A1, A1.1
	1) **JUGA TRAIAN**, si sotia, bun comun 2) **JUGA ANGELICA DORA**	

C. Partea III. SARCINI .

Inscrieri privind dezmembramintele dreptului de proprietate, drepturi reale de garanţie şi sarcini	Referinţe
NU SUNT	

Anexa Nr. 1 La Partea I

Teren

Nr cadastral	Suprafaţa (mp)*	Observaţii / Referinţe
61072	783	Parte din CF 411 DUMBRAVITA (CF converitit 61072 Ilia), restul de suprafata se regaseste la nr. de cadgen 11515

* Suprafaţa este determinată in planul de proiecţie Stereo 70.

DETALII LINIARE IMOBIL

Date referitoare la teren

Crt	Categorie folosință	Intra vilan	Suprafaţa (mp)	Tarla	Parcelă	Nr. topo	Observaţii / Referinţe
1	curti constructii	DA	350	-	-	82	
2	arabil	DA	433	-	-	83	

Date referitoare la construcţii

Crt	Număr	Destinaţie construcţie	Supraf. (mp)	Situaţie juridică	Observaţii / Referinţe
A1.1	61072-C1	constructii de locuinte	108	Cu acte	Nr. niveluri:1; S. construita la sol:108 mp; CASĂ D+P

Lungime Segmente

1) Valorile lungimilor segmentelor sunt obţinute din proiecţie în plan.

Punct început	X / Y	Punct sfârşit	X / Y	Lungime segment (** (m)
1	321.671,078 489.896,425	2	321.672,93 489.899,156	3.299
2	321.672,93 489.899,156	3	321.666,928 489.903,224	7.25
3	321.666,928 489.903,224	4	321.664,28 489.905,02	3.2

Punct început	X / Y	Punct sfârşit	X / Y	Lungime segment (** (m)
4	321.664,28 489.905,02	5	321.659,334 489.897,741	8.8
5	321.659,334 489.897,741	6	321.653,425 489.902,287	7.456
6	321.653,425 489.902,287	7	321.644,765 489.890,188	14.88
7	321.644,765 489.890,188	8	321.648,948 489.887,441	5.004
8	321.648,948 489.887,441	9	321.661,38 489.877,79	15.738
9	321.661,38 489.877,79	10	321.676,997 489.867,593	18.651
10	321.676,997 489.867,593	11	321.687,359 489.885,926	21.059
11	321.687,359 489.885,926	1	321.671,078 489.896,425	19.372

** Lungimile segmentelor sunt determinate în planul de proiecţie Stereo 70 şi sunt rotunjite la 1 milimetru.
*** Distanţa dintre puncte este formată din segmente cumulate ce sunt mai mici decât valoarea 1 milimetru.

DATE DESPRE IMOBILUL NR. 11520

Oficiul de Cadastru şi Publicitate Imobiliară HUNEDOARA
Biroul de Cadastru şi Publicitate Imobiliară Deva

A. Partea I. Descrierea imobilului

TEREN Intravilan

Adresa: Loc. Dumbravita, Jud. Hunedoara

Nr. Crt	Nr cadastral Nr. topografic	Suprafaţa* (mp)	Observaţii / Referinţe
A1		1.506	Sector cadastral:119 Teren neimprejmuit; Parte din CF 438 DUMBRAVITA nr top 694/2

B. Partea II. Proprietari şi acte

Inscrieri privitoare la dreptul de proprietate şi alte drepturi reale		Referinţe
1 / 03/04/2023		
Act Normativ nr. 7, din 13/03/1996 emis de PARLAMENTUL ROMÂNIEI;		
B1	Inscrierea provizorie, drept de PROPRIETATE, dobandit prin Lege, cota actuala 1/1	A1
	1) **COMUNA ILIA**, CIF:4374164, PROPRIETAR NEIDENTIFICAT	

C. Partea III. SARCINI .

Inscrieri privind dezmembramintele dreptului de proprietate, drepturi reale de garanţie şi sarcini	Referinţe
NU SUNT	

Anexa Nr. 1 La Partea I

Teren

Nr cadastral	Suprafaţa (mp)*	Observaţii / Referinţe
	1.506	Parte din CF 438 DUMBRAVITA nr top 694/2

* Suprafaţa este determinată in planul de proiecţie Stereo 70.

DETALII LINIARE IMOBIL

Date referitoare la teren

Crt	Categorie folosință	Intra vilan	Suprafaţa (mp)	Tarla	Parcelă	Nr. topo	Observaţii / Referinţe
1	arabil	DA	1.506	-	-	694/2	

Lungime Segmente
1) Valorile lungimilor segmentelor sunt obţinute din proiecţie în plan.

Punct început	X / Y	Punct sfârşit	X / Y	Lungime segment (** (m)
1	321.609,257 489.872,416	2	321.621,71 489.862,9	15.673
2	321.621,71 489.862,9	3	321.648,453 489.848,693	30.283
3	321.648,453 489.848,693	4	321.657,794 489.843,008	10.935
4	321.657,794 489.843,008	5	321.664,381 489.842,985	6.587
5	321.664,381 489.842,985	6	321.664,391 489.842,985	0.01

Punct început	X / Y	Punct sfârşit	X / Y	Lungime segment (** (m)
6	321.664,391 489.842,985	7	321.667,121 489.851,067	8.531
7	321.667,121 489.851,067	8	321.669,668 489.854,882	4.588
8	321.669,668 489.854,882	9	321.640,578 489.876,288	36.117
9	321.640,578 489.876,288	10	321.597,589 489.907,958	53.396
10	321.597,589 489.907,958	1	321.609,257 489.872,416	37.408

** Lungimile segmentelor sunt determinate în planul de proiecţie Stereo 70 şi sunt rotunjite la 1 milimetru.
*** Distanţa dintre puncte este formată din segmente cumulate ce sunt mai mici decât valoarea 1 milimetru.

DATE DESPRE IMOBILUL NR. 11521

Oficiul de Cadastru şi Publicitate Imobiliară HUNEDOARA
Biroul de Cadastru şi Publicitate Imobiliară Deva

A. Partea I. Descrierea imobilului

TEREN Intravilan

Adresa: Loc. Dumbravita, Jud. Hunedoara

Nr. Crt	Nr cadastral Nr. topografic	Suprafaţa* (mp)	Observaţii / Referinţe
A1		2.074	Sector cadastral:119 Teren neimprejmuit; Parte din CF 512 DUMBRAVITA nr top 701

B. Partea II. Proprietari şi acte

Inscrieri privitoare la dreptul de proprietate şi alte drepturi reale		Referinţe
1 / 03/04/2023		
Act Normativ nr. 7, din 13/03/1996 emis de PARLAMENTUL ROMÂNIEI;		
B1	Inscrierea provizorie, drept de PROPRIETATE, dobandit prin Lege, cota actuala 1/1	A1
	1) **COMUNA ILIA**, CIF:4374164, PROPRIETAR NEIDENTIFICAT	

C. Partea III. SARCINI .

Inscrieri privind dezmembramintele dreptului de proprietate, drepturi reale de garanţie şi sarcini	Referinţe
NU SUNT	

Anexa Nr. 1 La Partea I

Teren

Nr cadastral	Suprafaţa (mp)*	Observaţii / Referinţe
	2.074	Parte din CF 512 DUMBRAVITA nr top 701

* Suprafaţa este determinată in planul de proiecţie Stereo 70.

DETALII LINIARE IMOBIL

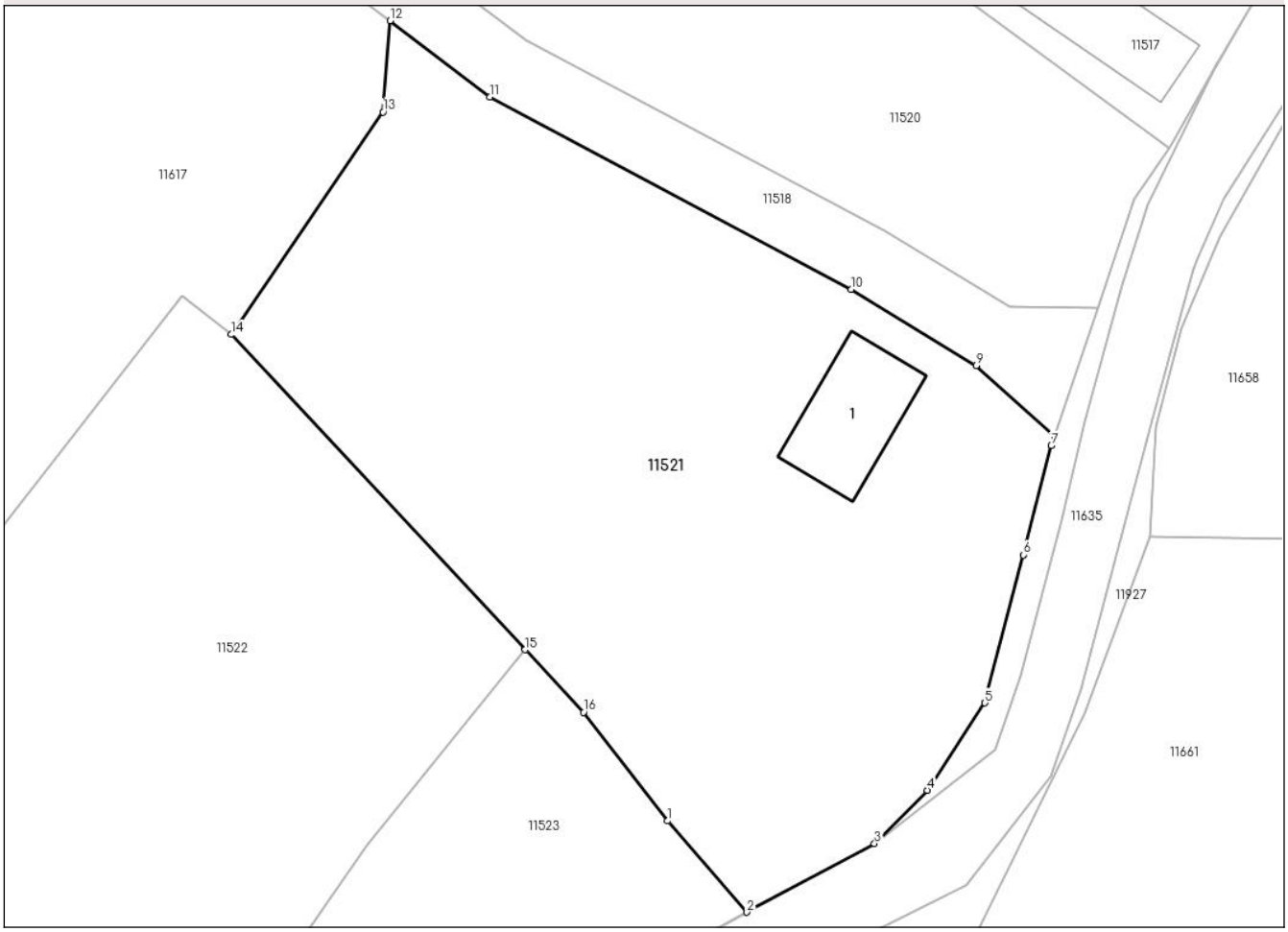

Date referitoare la teren

Crt	Categorie folosință	Intra vilan	Suprafaţa (mp)	Tarla	Parcelă	Nr. topo	Observaţii / Referinţe
1	curti constructii	DA	100	-	-	-	
2	arabil	DA	1.974	-	-	-	

Date referitoare la construcţii

Crt	Număr	Destinaţie construcţie	Supraf. (mp)	Situaţie juridică	Observaţii / Referinţe
A1.1		constructii de locuinte	71	Fara acte	Nr. niveluri:1; S. construita la sol:71 mp; CASĂ

Lungime Segmente
1) Valorile lungimilor segmentelor sunt obţinute din proiecţie în plan.

Punct început	X / Y	Punct sfârşit	X / Y	Lungime segment (** (m)
1	321.632,275 489.804,72	2	321.638,197 489.797,919	9.018
2	321.638,197 489.797,919	3	321.647,71 489.803,032	10.8
3	321.647,71 489.803,032	4	321.651,657 489.807,005	5.6

Punct început	X / Y	Punct sfârşit	X / Y	Lungime segment (** (m)
4	321.651,657 489.807,005	5	321.655,945 489.813,521	7.8
5	321.655,945 489.813,521	6	321.658,805 489.824,556	11.4
6	321.658,805 489.824,556	7	321.660,913 489.832,687	8.4
7	321.660,913 489.832,687	8	321.661,157 489.833,409	0.762
8	321.661,157 489.833,409	9	321.655,306 489.838,668	7.867
9	321.655,306 489.838,668	10	321.645,978 489.844,346	10.92
10	321.645,978 489.844,346	11	321.619,001 489.858,677	30.548
11	321.619,001 489.858,677	12	321.611,561 489.864,363	9.364
12	321.611,561 489.864,363	13	321.611,037 489.857,559	6.825
13	321.611,037 489.857,559	14	321.599,731 489.840,974	20.072
14	321.599,731 489.840,974	15	321.621,651 489.817,477	32.134
15	321.621,651 489.817,477	16	321.626,002 489.812,813	6.378
16	321.626,002 489.812,813	1	321.632,275 489.804,72	10.239

** Lungimile segmentelor sunt determinate în planul de proiecţie Stereo 70 şi sunt rotunjite la 1 milimetru.
*** Distanţa dintre puncte este formată din segmente cumulate ce sunt mai mici decât valoarea 1 milimetru.

DATE DESPRE IMOBILUL NR. 11522

Oficiul de Cadastru şi Publicitate Imobiliară HUNEDOARA
Biroul de Cadastru şi Publicitate Imobiliară Deva

A. Partea I. Descrierea imobilului

TEREN Intravilan

Adresa: Loc. Dumbravita, Jud. Hunedoara

Nr. Crt	Nr cadastral Nr. topografic	Suprafaţa* (mp)	Observaţii / Referinţe
A1		4.472	Sector cadastral:119 Teren neimprejmuit; Parte din CF 512 DUMBRAVITA nr top 701

B. Partea II. Proprietari şi acte

Inscrieri privitoare la dreptul de proprietate şi alte drepturi reale		Referinţe
1 / 03/04/2023		
Act Normativ nr. 7, din 13/03/1996 emis de PARLAMENTUL ROMÂNIEI;		
B1	Inscrierea provizorie, drept de PROPRIETATE, dobandit prin Lege, cota actuala 1/1	A1
	1) **COMUNA ILIA**, CIF:4374164, PROPRIETAR NEIDENTIFICAT	

C. Partea III. SARCINI .

Inscrieri privind dezmembramintele dreptului de proprietate, drepturi reale de garanţie şi sarcini	Referinţe
NU SUNT	

Anexa Nr. 1 La Partea I

Teren

Nr cadastral	Suprafaţa (mp)*	Observaţii / Referinţe
	4.472	Parte din CF 512 DUMBRAVITA nr top 701

* Suprafaţa este determinată in planul de proiecţie Stereo 70.

DETALII LINIARE IMOBIL

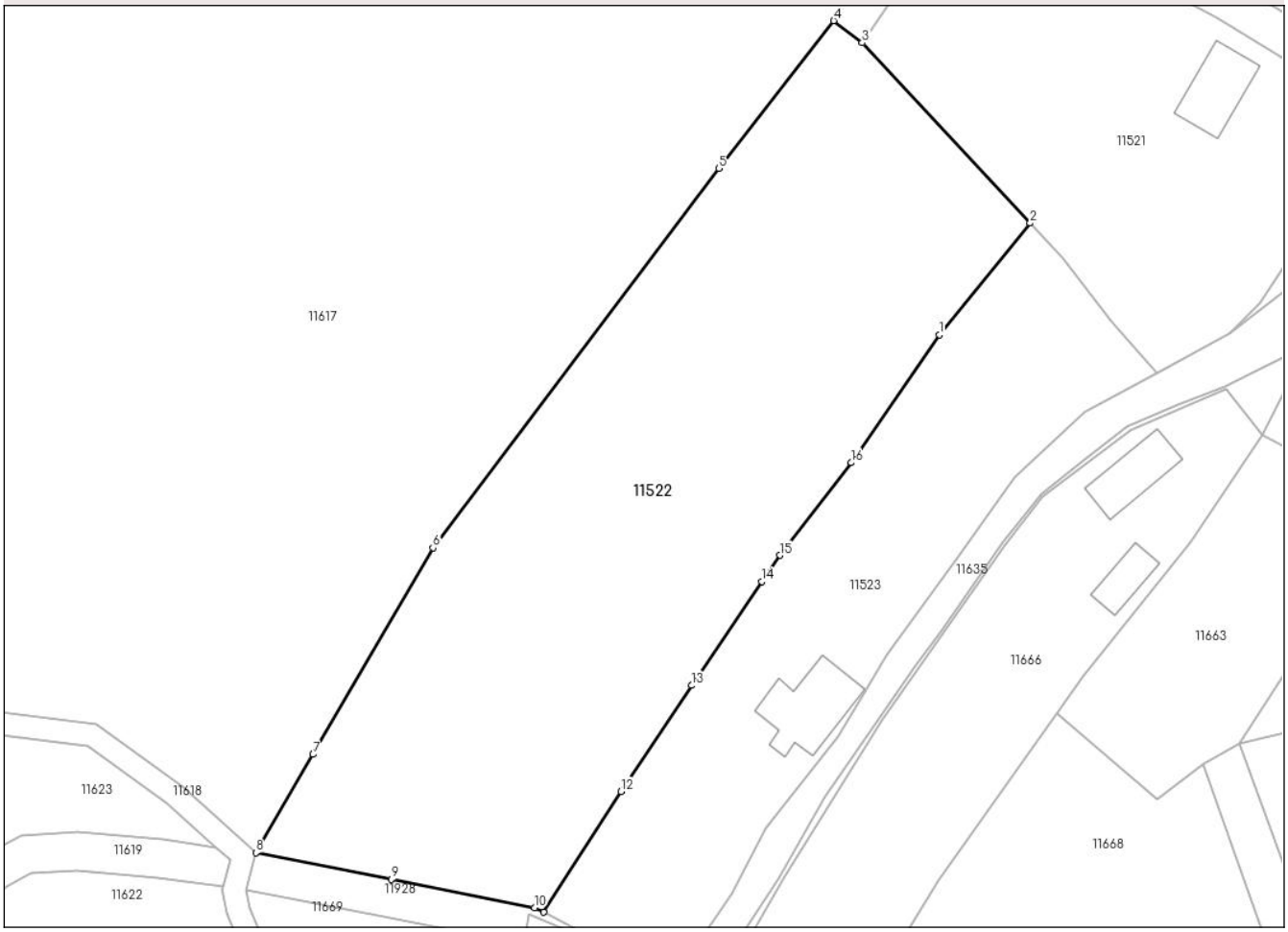

Date referitoare la teren

Crt	Categorie folosință	Intra vilan	Suprafaţa (mp)	Tarla	Parcelă	Nr. topo	Observaţii / Referinţe
1	arabil	DA	4.472	-	-	701	

Lungime Segmente
1) Valorile lungimilor segmentelor sunt obţinute din proiecţie în plan.

Punct început	X / Y	Punct sfârşit	X / Y	Lungime segment (** (m)
1	321.609,802 489.802,891	2	321.621,651 489.817,477	18.792
2	321.621,651 489.817,477	3	321.599,731 489.840,974	32.134
3	321.599,731 489.840,974	4	321.596,009 489.843,868	4.715
4	321.596,009 489.843,868	5	321.581,029 489.824,601	24.405
5	321.581,029 489.824,601	6	321.543,674 489.775,118	62.0

Punct început	X / Y	Punct sfârşit	X / Y	Lungime segment (** (m)
6	321.543,674 489.775,118	7	321.528,027 489.748,169	31.163
7	321.528,027 489.748,169	8	321.520,577 489.735,337	14.837
8	321.520,577 489.735,337	9	321.538,24 489.731,867	18.0
9	321.538,24 489.731,867	10	321.556,937 489.728,194	19.055
10	321.556,937 489.728,194	11	321.558,149 489.727,595	1.352
11	321.558,149 489.727,595	12	321.568,243 489.743,353	18.714
12	321.568,243 489.743,353	13	321.577,456 489.757,164	16.602
13	321.577,456 489.757,164	14	321.586,592 489.770,736	16.36
14	321.586,592 489.770,736	15	321.588,971 489.774,15	4.161
15	321.588,971 489.774,15	16	321.598,316 489.786,223	15.267
16	321.598,316 489.786,223	1	321.609,802 489.802,891	20.242

** Lungimile segmentelor sunt determinate în planul de proiecţie Stereo 70 şi sunt rotunjite la 1 milimetru.
*** Distanţa dintre puncte este formată din segmente cumulate ce sunt mai mici decât valoarea 1 milimetru.

DATE DESPRE IMOBILUL NR. 11523

Oficiul de Cadastru şi Publicitate Imobiliară HUNEDOARA
Biroul de Cadastru şi Publicitate Imobiliară Deva

A. Partea I. Descrierea imobilului

TEREN Intravilan

Adresa: Loc. Dumbravita, Nr. 20, Jud. Hunedoara

Nr. Crt	Nr cadastral Nr. topografic	Suprafaţa* (mp)	Observaţii / Referinţe
A1		2.061	Sector cadastral:119 Teren neimprejmuit; Parte din CF 512 DUMBRAVITA nr top 701

B. Partea II. Proprietari şi acte

Inscrieri privitoare la dreptul de proprietate şi alte drepturi reale		Referinţe
1 / 03/04/2023		
Act Normativ nr. 7, din 13/03/1996 emis de PARLAMENTUL ROMÂNIEI;		
B1	Inscrierea provizorie, drept de PROPRIETATE, dobandit prin Lege, cota actuala 1/1	A1
	1) **COMUNA ILIA**, CIF:4374164, PROPRIETAR NEIDENTIFICAT	

C. Partea III. SARCINI .

Inscrieri privind dezmembramintele dreptului de proprietate, drepturi reale de garanţie şi sarcini	Referinţe
NU SUNT	

Anexa Nr. 1 La Partea I

Teren

Nr cadastral	Suprafaţa (mp)*	Observaţii / Referinţe
	2.061	Parte din CF 512 DUMBRAVITA nr top 701

* Suprafaţa este determinată in planul de proiecţie Stereo 70.

DETALII LINIARE IMOBIL

Date referitoare la teren

Crt	Categorie folosință	Intra vilan	Suprafaţa (mp)	Tarla	Parcelă	Nr. topo	Observaţii / Referinţe
1	curti constructii	DA	200	-	-	-	
2	arabil	DA	1.861	-	-	-	

Date referitoare la construcţii

Crt	Număr	Destinaţie construcţie	Supraf. (mp)	Situaţie juridică	Observaţii / Referinţe
A1.1		constructii de locuinte	98	Fara acte	Nr. niveluri:1; S. construita la sol:98 mp; CASĂ

Lungime Segmente
1) Valorile lungimilor segmentelor sunt obţinute din proiecţie în plan.

Punct început	X / Y	Punct sfârşit	X / Y	Lungime segment (** (m)
1	321.638,197 489.797,919	2	321.632,275 489.804,72	9.018
3	321.626,002 489.812,813	4	321.621,651 489.817,477	6.378
5	321.609,802 489.802,891	6	321.598,316 489.786,223	20.242

Punct început	X / Y	Punct sfârşit	X / Y	Lungime segment (** (m)
2	321.632,275 489.804,72	3	321.626,002 489.812,813	10.239
4	321.621,651 489.817,477	5	321.609,802 489.802,891	18.792
6	321.598,316 489.786,223	7	321.588,971 489.774,15	15.267

Punct început	X / Y	Punct sfârşit	X / Y	Lungime segment (** (m)
7	321.588,971 489.774,15	8	321.586,592 489.770,736	4.161
9	321.577,456 489.757,164	10	321.568,243 489.743,353	16.602
11	321.558,149 489.727,595	12	321.565,767 489.723,485	8.656
13	321.572,463 489.721,359	14	321.574,418 489.721,309	1.956
15	321.577,973 489.723,045	16	321.582,724 489.730,072	8.482
17	321.587,131 489.738,605	18	321.596,573 489.750,518	15.201
19	321.602,966 489.761,106	20	321.612,147 489.773,858	15.713
21	321.619,576 489.784,344	22	321.628,73 489.792,83	12.482

Punct început	X / Y	Punct sfârşit	X / Y	Lungime segment (** (m)
8	321.586,592 489.770,736	9	321.577,456 489.757,164	16.36
10	321.568,243 489.743,353	11	321.558,149 489.727,595	18.714
12	321.565,767 489.723,485	13	321.572,463 489.721,359	7.025
14	321.574,418 489.721,309	15	321.577,973 489.723,045	3.956
16	321.582,724 489.730,072	17	321.587,131 489.738,605	9.604
18	321.596,573 489.750,518	19	321.602,966 489.761,106	12.368
20	321.612,147 489.773,858	21	321.619,576 489.784,344	12.851
22	321.628,73 489.792,83	1	321.638,197 489.797,919	10.748

** Lungimile segmentelor sunt determinate în planul de proiecţie Stereo 70 şi sunt rotunjite la 1 milimetru.
*** Distanţa dintre puncte este formată din segmente cumulate ce sunt mai mici decât valoarea 1 milimetru.

DATE DESPRE IMOBILUL NR. 11524

Oficiul de Cadastru şi Publicitate Imobiliară HUNEDOARA
Biroul de Cadastru şi Publicitate Imobiliară Deva

A. Partea I. Descrierea imobilului

TEREN Intravilan

Adresa: Loc. Dumbravita, Jud. Hunedoara

Nr. Crt	Nr cadastral Nr. topografic	Suprafaţa* (mp)	Observaţii / Referinţe
A1		5.191	Sector cadastral:117 Teren neimprejmuit; Se identifica cu CF vechi 172 Dumbravita, nr topo vechi 122

B. Partea II. Proprietari şi acte

Inscrieri privitoare la dreptul de proprietate şi alte drepturi reale		Referinţe
1 / 05/04/2023		
Act Normativ nr. 7, din 13/03/1996 emis de PARLAMENTUL ROMÂNIEI;		
B1	Inscrierea provizorie, drept de PROPRIETATE, dobandit prin Lege, cota actuala 1/1	A1
	1) **COMUNA ILIA**, CIF:4374164, PROPRIETAR NEIDENTIFICAT	

C. Partea III. SARCINI .

Inscrieri privind dezmembramintele dreptului de proprietate, drepturi reale de garanţie şi sarcini	Referinţe
NU SUNT	

Anexa Nr. 1 La Partea I

Teren

Nr cadastral	Suprafaţa (mp)*	Observaţii / Referinţe
	5.191	Se identifica cu CF vechi 172 Dumbravita, nr topo vechi 122

* Suprafaţa este determinată in planul de proiecţie Stereo 70.

DETALII LINIARE IMOBIL

Date referitoare la teren

Crt	Categorie folosință	Intra vilan	Suprafaţa (mp)	Tarla	Parcelă	Nr. topo	Observaţii / Referinţe
1	arabil	DA	5.191	-	-	-	

Lungime Segmente
1) Valorile lungimilor segmentelor sunt obţinute din proiecţie în plan.

Punct început	X / Y	Punct sfârşit	X / Y	Lungime segment (** (m)
1	321.709,35 490.326,967	2	321.707,356 490.318,042	9.144
2	321.707,356 490.318,042	3	321.701,511 490.291,888	26.8
3	321.701,511 490.291,888	4	321.699,388 490.274,517	17.5
4	321.699,388 490.274,517	5	321.701,034 490.250,573	24.0
5	321.701,034 490.250,573	6	321.703,022 490.221,642	29.0

Punct început	X / Y	Punct sfârşit	X / Y	Lungime segment (** (m)
6	321.703,022 490.221,642	7	321.705,267 490.213,755	8.2
7	321.705,267 490.213,755	8	321.713,031 490.214,498	7.8
8	321.713,031 490.214,498	9	321.748,924 490.216,127	35.93
9	321.748,924 490.216,127	10	321.743,0 490.266,0	50.224
10	321.743,0 490.266,0	11	321.763,853 490.268,477	21.0
11	321.763,853 490.268,477	12	321.760,69 490.280,053	12.0
12	321.760,69 490.280,053	13	321.754,59 490.298,047	19.0
13	321.754,59 490.298,047	14	321.741,305 490.315,583	22.0
14	321.741,305 490.315,583	15	321.728,689 490.325,446	16.014
15	321.728,689 490.325,446	16	321.712,472 490.330,033	16.853
16	321.712,472 490.330,033	17	321.711,248 490.327,913	2.448
17	321.711,248 490.327,913	1	321.709,35 490.326,967	2.12

** Lungimile segmentelor sunt determinate în planul de proiecţie Stereo 70 şi sunt rotunjite la 1 milimetru.
*** Distanţa dintre puncte este formată din segmente cumulate ce sunt mai mici decât valoarea 1 milimetru.

DATE DESPRE IMOBILUL NR. 11525

Oficiul de Cadastru şi Publicitate Imobiliară HUNEDOARA
Biroul de Cadastru şi Publicitate Imobiliară Deva

A. Partea I. Descrierea imobilului

TEREN Intravilan

Adresa: Loc. Dumbravita, Jud. Hunedoara

Nr. Crt	Nr cadastral Nr. topografic	Suprafaţa* (mp)	Observaţii / Referinţe
A1		1.098	Sector cadastral:117 Teren neimprejmuit; SE IDENTIFICĂ CU PARTE CF 295 NR TOP 115, 116, 117,118

B. Partea II. Proprietari şi acte

Inscrieri privitoare la dreptul de proprietate şi alte drepturi reale		Referinţe
1 / 05/04/2023		
Act Normativ nr. 7, din 13/03/1996 emis de PARLAMENTUL ROMÂNIEI;		
B1	Inscrierea provizorie, drept de PROPRIETATE, dobandit prin Lege, cota actuala 1/1	A1
	1) **COMUNA ILIA**, CIF:4374164, PROPRIETAR NEIDENTIFICAT	

C. Partea III. SARCINI .

Inscrieri privind dezmembramintele dreptului de proprietate, drepturi reale de garanţie şi sarcini	Referinţe
NU SUNT	

Anexa Nr. 1 La Partea I

Teren

Nr cadastral	Suprafaţa (mp)*	Observaţii / Referinţe
	1.098	SE IDENTIFICĂ CU PARTE CF 295 NR TOP 115, 116, 117,118

* Suprafaţa este determinată in planul de proiecţie Stereo 70.

DETALII LINIARE IMOBIL

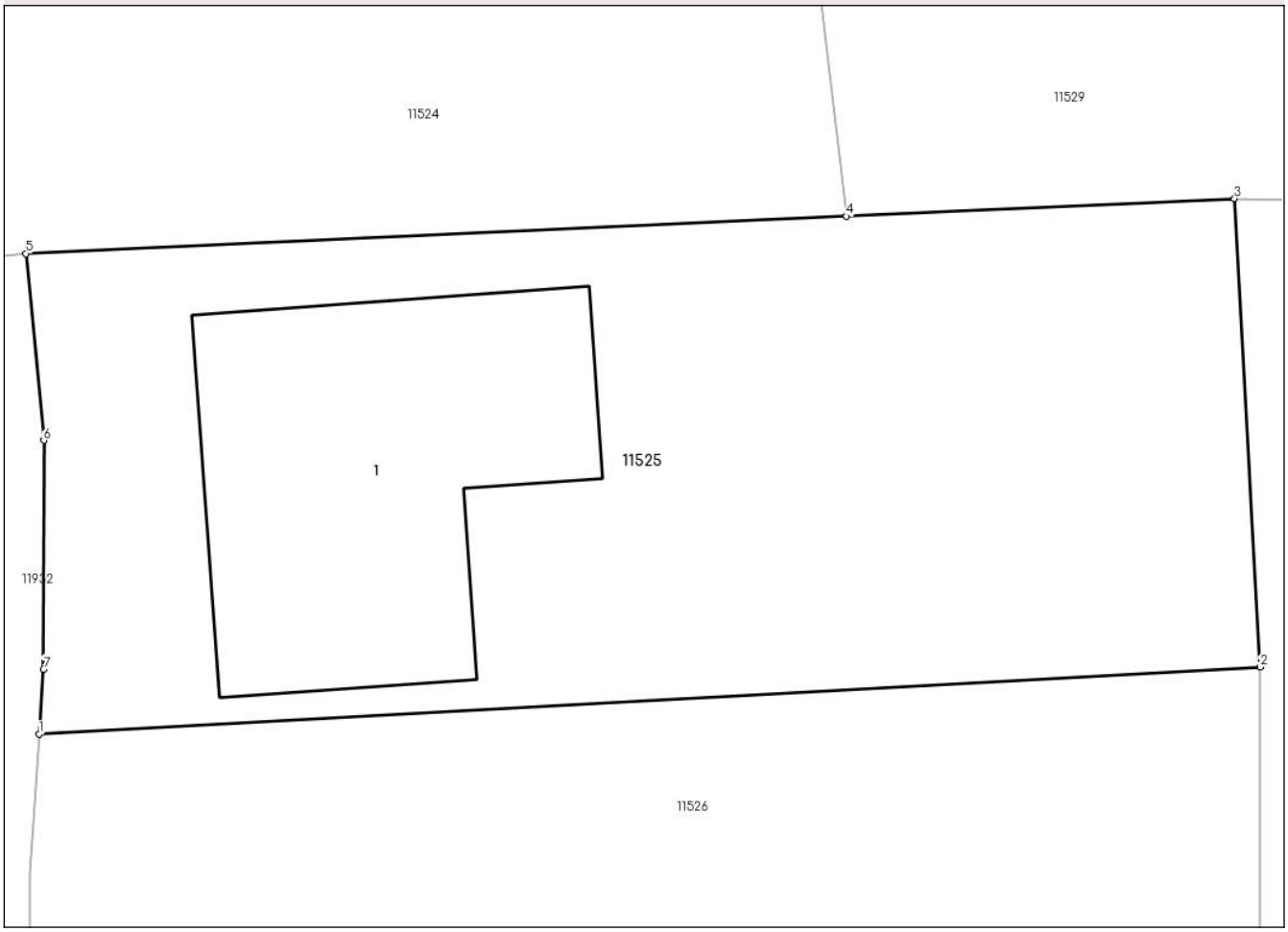

Date referitoare la teren

Crt	Categorie folosință	Intra vilan	Suprafaţa (mp)	Tarla	Parcelă	Nr. topo	Observaţii / Referinţe
1	curti constructii	DA	300	-	-	-	
2	arabil	DA	798	-	-	-	

Date referitoare la construcţii

Crt	Număr	Destinaţie construcţie	Supraf. (mp)	Situaţie juridică	Observaţii / Referinţe
A1.1		constructii administrative si social culturale	241	Fara acte	Nr. niveluri:1; S. construita la sol:241 mp; CĂMIN CULTURAL

Lungime Segmente
1) Valorile lungimilor segmentelor sunt obţinute din proiecţie în plan.

Punct început	X / Y	Punct sfârşit	X / Y	Lungime segment (** (m)
1	321.713,61 490.193,492	2	321.767,029 490.196,428	53.5
2	321.767,029 490.196,428	3	321.765,904 490.216,898	20.5

Punct început	X / Y	Punct sfârşit	X / Y	Lungime segment (** (m)
3	321.765,904 490.216,898	4	321.748,924 490.216,127	16.998
4	321.748,924 490.216,127	5	321.713,031 490.214,498	35.93
5	321.713,031 490.214,498	6	321.713,813 490.206,335	8.2
6	321.713,813 490.206,335	7	321.713,808 490.196,335	10.0
7	321.713,808 490.196,335	1	321.713,61 490.193,492	2.85

** Lungimile segmentelor sunt determinate în planul de proiecţie Stereo 70 şi sunt rotunjite la 1 milimetru.
*** Distanţa dintre puncte este formată din segmente cumulate ce sunt mai mici decât valoarea 1 milimetru.

DATE DESPRE IMOBILUL NR. 11526

Oficiul de Cadastru şi Publicitate Imobiliară HUNEDOARA
Biroul de Cadastru şi Publicitate Imobiliară Deva

A. Partea I. Descrierea imobilului

TEREN Intravilan

Adresa: Loc. Dumbravita, Jud. Hunedoara

Nr. Crt	Nr cadastral Nr. topografic	Suprafaţa* (mp)	Observaţii / Referinţe
A1		1.151	Sector cadastral:117 Teren neimprejmuit; SE IDENTIFICĂ PARTE DIN CF 295, NR TOP 115, 116, 117, 118

B. Partea II. Proprietari şi acte

Inscrieri privitoare la dreptul de proprietate şi alte drepturi reale		Referinţe
1 / 05/04/2023		
Act Normativ nr. 7, din 13/03/1996 emis de PARLAMENTUL ROMÂNIEI;		
B1	Inscrierea provizorie, drept de PROPRIETATE, dobandit prin Lege, cota actuala 1/1	A1
	1) **COMUNA ILIA**, CIF:4374164, PROPRIETAR NEIDENTIFICAT	

C. Partea III. SARCINI .

Inscrieri privind dezmembramintele dreptului de proprietate, drepturi reale de garanţie şi sarcini	Referinţe
NU SUNT	

Anexa Nr. 1 La Partea I

Teren

Nr cadastral	Suprafaţa (mp)*	Observaţii / Referinţe
	1.151	SE IDENTIFICĂ PARTE DIN CF 295, NR TOP 115, 116, 117, 118

* Suprafaţa este determinată in planul de proiecţie Stereo 70.

DETALII LINIARE IMOBIL

Date referitoare la teren

Crt	Categorie folosință	Intra vilan	Suprafaţa (mp)	Tarla	Parcelă	Nr. topo	Observaţii / Referinţe
1	arabil	DA	1.151	-	-	-	

Lungime Segmente
1) Valorile lungimilor segmentelor sunt obţinute din proiecţie în plan.

Punct început	X / Y	Punct sfârşit	X / Y	Lungime segment (** (m)
1	321.713,184 490.187,357	2	321.713,341 490.172,358	15.0
2	321.713,341 490.172,358	3	321.767,029 490.174,686	53.739
3	321.767,029 490.174,686	4	321.767,029 490.196,428	21.742
4	321.767,029 490.196,428	5	321.713,61 490.193,492	53.5
5	321.713,61 490.193,492	1	321.713,184 490.187,357	6.15

** Lungimile segmentelor sunt determinate în planul de proiecţie Stereo 70 şi sunt rotunjite la 1 milimetru.
*** Distanţa dintre puncte este formată din segmente cumulate ce sunt mai mici decât valoarea 1 milimetru.

DATE DESPRE IMOBILUL NR. 11527

Oficiul de Cadastru şi Publicitate Imobiliară HUNEDOARA
Biroul de Cadastru şi Publicitate Imobiliară Deva

A. Partea I. Descrierea imobilului

TEREN Intravilan

Adresa: Loc. Dumbravita, Jud. Hunedoara

Nr. Crt	Nr cadastral Nr. topografic	Suprafaţa* (mp)	Observaţii / Referinţe
A1	61299	1.956	Sector cadastral:117 Teren neimprejmuit;

Construcţii

Crt	Nr cadastral Nr. topografic	Adresa	Observaţii / Referinţe
A1.1	61299-C1	Loc. Dumbravita, Jud. Hunedoara	Nr. niveluri:1; S. construita la sol:72 mp; S. construita desfasurata:72 mp; CASA CU REGIM DE INALTIME PARTER
A1.2	61299-C2	Loc. Dumbravita, Jud. Hunedoara	Nr. niveluri:1; S. construita la sol:30 mp; S. construita desfasurata:30 mp; ANEXA

B. Partea II. Proprietari şi acte

Inscrieri privitoare la dreptul de proprietate şi alte drepturi reale		Referinţe
8888 / 01/04/2011		
Hotarare Judecatoreasca nr. 497/2010, din 20/01/2010 emis de JUDECATORIA DEVA (dosar nr. 3155/221/2008);		
B1	imobilul s-a adus din CF 362 Dumbravita, nr. top. (112,113,114)/1 si din CF 295 Dumbravita nr. top. (115,116,117,118)/1	A1
13277 / 17/05/2011		
Act Notarial nr. 60, din 16/05/2011 emis de BNP VERES LAURA DANIELA;		
B4	Intabulare, drept de PROPRIETATE, dobandit prin Conventie, cota actuala 1/1	A1, A1.1, A1.2
	1) **Mihu Adrian**, ca bun comun 2) **Mihu Elena Corina**	

C. Partea III. SARCINI .

Inscrieri privind dezmembramintele dreptului de proprietate, drepturi reale de garanţie şi sarcini	Referinţe
NU SUNT	

Anexa Nr. 1 La Partea I

Teren

Nr cadastral	Suprafaţa (mp)*	Observaţii / Referinţe
61299	1.956	

* Suprafaţa este determinată in planul de proiecţie Stereo 70.

DETALII LINIARE IMOBIL

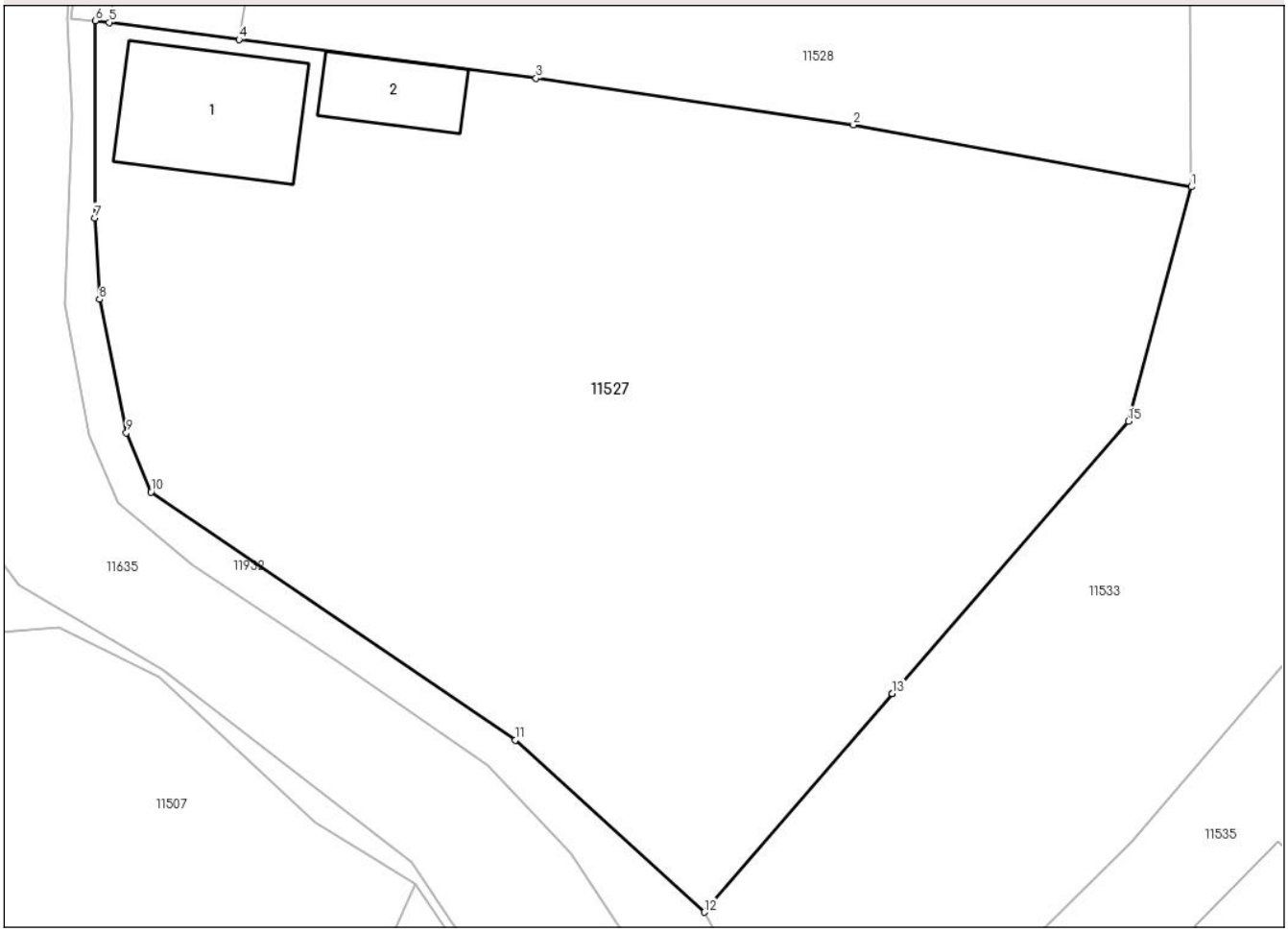

Date referitoare la teren

Crt	Categorie folosință	Intra vilan	Suprafaţa (mp)	Tarla	Parcelă	Nr. topo	Observaţii / Referinţe
1	curti constructii	DA	344	-	-	-	
2	faneata	DA	1.612	-	-	-	

Date referitoare la construcţii

Crt	Număr	Destinaţie construcţie	Supraf. (mp)	Situaţie juridică	Observaţii / Referinţe
A1.1	61299-C1	constructii de locuinte	72	Cu acte	Nr. niveluri:1; S. construita la sol:72 mp; S. construita desfasurata:72 mp; CASA CU REGIM DE INALTIME PARTER
A1.2	61299-C2	constructii anexa	30	Cu acte	Nr. niveluri:1; S. construita la sol:30 mp; S. construita desfasurata:30 mp; ANEXA

Lungime Segmente

1) Valorile lungimilor segmentelor sunt obţinute din proiecţie în plan.

Punct început	X / Y	Punct sfârşit	X / Y	Lungime segment (** (m)
1	321.776,878 490.123,644	2	321.757,541 490.127,181	19.658
2	321.757,541 490.127,181	3	321.739,385 490.129,85	18.351

Punct început	X / Y	Punct sfârşit	X / Y	Lungime segment (** (m)
3	321.739,385 490.129,85	4	321.722,385 490.132,063	17.143
4	321.722,385 490.132,063	5	321.714,95 490.133,031	7.498
5	321.714,95 490.133,031	6	321.714,152 490.133,135	0.805
6	321.714,152 490.133,135	7	321.714,133 490.121,869	11.266
7	321.714,133 490.121,869	8	321.714,398 490.117,207	4.67
8	321.714,398 490.117,207	9	321.715,935 490.109,584	7.776
9	321.715,935 490.109,584	10	321.717,333 490.106,188	3.672
10	321.717,333 490.106,188	11	321.738,191 490.092,012	25.219
11	321.738,191 490.092,012	12	321.749,001 490.082,172	14.618
12	321.749,001 490.082,172	13	321.759,769 490.094,67	16.497
13	321.759,769 490.094,67	14	321.759,771 490.094,672	0.003
14	321.759,771 490.094,672	15	321.773,286 490.110,241	20.617
15	321.773,286 490.110,241	1	321.776,878 490.123,644	13.876

** Lungimile segmentelor sunt determinate în planul de proiecţie Stereo 70 şi sunt rotunjite la 1 milimetru.
*** Distanţa dintre puncte este formată din segmente cumulate ce sunt mai mici decât valoarea 1 milimetru.

DATE DESPRE IMOBILUL NR. 11528

Oficiul de Cadastru şi Publicitate Imobiliară HUNEDOARA
Biroul de Cadastru şi Publicitate Imobiliară Deva

A. Partea I. Descrierea imobilului

TEREN Intravilan

Adresa: Loc. Dumbravita, Jud. Hunedoara

Nr. Crt	Nr cadastral Nr. topografic	Suprafaţa* (mp)	Observaţii / Referinţe
A1		2.842	Sector cadastral:117 Teren neimprejmuit; SE IDENTIFICĂ PARȚIAL CU PARTE CF 362 NR TOP 112,113,114/1

B. Partea II. Proprietari şi acte

Inscrieri privitoare la dreptul de proprietate şi alte drepturi reale		Referinţe
1 / 05/04/2023		
Act Normativ nr. 7, din 13/03/1996 emis de PARLAMENTUL ROMÂNIEI;		
B1	Inscrierea provizorie, drept de PROPRIETATE, dobandit prin Lege, cota actuala 1/1	A1
	1) **COMUNA ILIA**, CIF:4374164, PROPRIETAR NEIDENTIFICAT	

C. Partea III. SARCINI .

Inscrieri privind dezmembramintele dreptului de proprietate, drepturi reale de garanţie şi sarcini	Referinţe
NU SUNT	

Anexa Nr. 1 La Partea I

Teren

Nr cadastral	Suprafaţa (mp)*	Observaţii / Referinţe
	2.842	SE IDENTIFICĂ PARȚIAL CU PARTE CF 362 NR TOP 112,113,114/1

* Suprafaţa este determinată in planul de proiecţie Stereo 70.

DETALII LINIARE IMOBIL

Date referitoare la teren

Crt	Categorie folosință	Intra vilan	Suprafaţa (mp)	Tarla	Parcelă	Nr. topo	Observaţii / Referinţe
1	curti constructii	DA	300	-	-	-	
2	faneata	DA	2.542	-	-	-	

Date referitoare la construcţii

Crt	Număr	Destinaţie construcţie	Supraf. (mp)	Situaţie juridică	Observaţii / Referinţe
A1.1		constructii de locuinte	60	Fara acte	Nr. niveluri:1; S. construita la sol:60 mp; CASĂ
A1.2		constructii anexa	37	Fara acte	Nr. niveluri:1; S. construita la sol:37 mp; ANEXĂ

Lungime Segmente

1) Valorile lungimilor segmentelor sunt obţinute din proiecţie în plan.

Punct început	X / Y	Punct sfârşit	X / Y	Lungime segment (** (m)
1	321.714,152 490.133,135	2	321.714,95 490.133,031	0.805
2	321.714,95 490.133,031	3	321.722,385 490.132,063	7.498

Punct început	X / Y	Punct sfârşit	X / Y	Lungime segment (** (m)
3	321.722,385 490.132,063	4	321.739,385 490.129,85	17.143
4	321.739,385 490.129,85	5	321.757,541 490.127,181	18.351
5	321.757,541 490.127,181	6	321.776,878 490.123,644	19.658
6	321.776,878 490.123,644	7	321.776,751 490.147,321	23.677
7	321.776,751 490.147,321	8	321.777,02 490.175,12	27.8
8	321.777,02 490.175,12	9	321.767,029 490.174,686	10.0
9	321.767,029 490.174,686	10	321.713,341 490.172,358	53.739
10	321.713,341 490.172,358	11	321.713,808 490.153,398	18.965
11	321.713,808 490.153,398	12	321.714,041 490.143,306	10.095
12	321.714,041 490.143,306	13	321.712,762 490.133,22	10.168
13	321.712,762 490.133,22	1	321.714,152 490.133,135	1.393

** Lungimile segmentelor sunt determinate în planul de proiecţie Stereo 70 şi sunt rotunjite la 1 milimetru.
*** Distanţa dintre puncte este formată din segmente cumulate ce sunt mai mici decât valoarea 1 milimetru.

DATE DESPRE IMOBILUL NR. 11529

Oficiul de Cadastru şi Publicitate Imobiliară HUNEDOARA
Biroul de Cadastru şi Publicitate Imobiliară Deva

A. Partea I. Descrierea imobilului

TEREN Intravilan

Adresa: Loc. Dumbravita, Jud. Hunedoara

Nr. Crt	Nr cadastral Nr. topografic	Suprafaţa* (mp)	Observaţii / Referinţe
A1		1.071	Sector cadastral:117 Teren neimprejmuit; Se identifica cu CF vechi 34 Dumbravita nr top 124

B. Partea II. Proprietari şi acte

Inscrieri privitoare la dreptul de proprietate şi alte drepturi reale		Referinţe
1 / 05/04/2023		
Act Normativ nr. 7, din 13/03/1996 emis de PARLAMENTUL ROMÂNIEI;		
B1	Inscrierea provizorie, drept de PROPRIETATE, dobandit prin Lege, cota actuala 1/1	A1
	1) **COMUNA ILIA**, CIF:4374164, PROPRIETAR NEIDENTIFICAT	

C. Partea III. SARCINI .

Inscrieri privind dezmembramintele dreptului de proprietate, drepturi reale de garanţie şi sarcini	Referinţe
NU SUNT	

Anexa Nr. 1 La Partea I

Teren

Nr cadastral	Suprafaţa (mp)*	Observaţii / Referinţe
	1.071	Se identifica cu CF vechi 34 Dumbravita nr top 124

* Suprafaţa este determinată in planul de proiecţie Stereo 70.

DETALII LINIARE IMOBIL

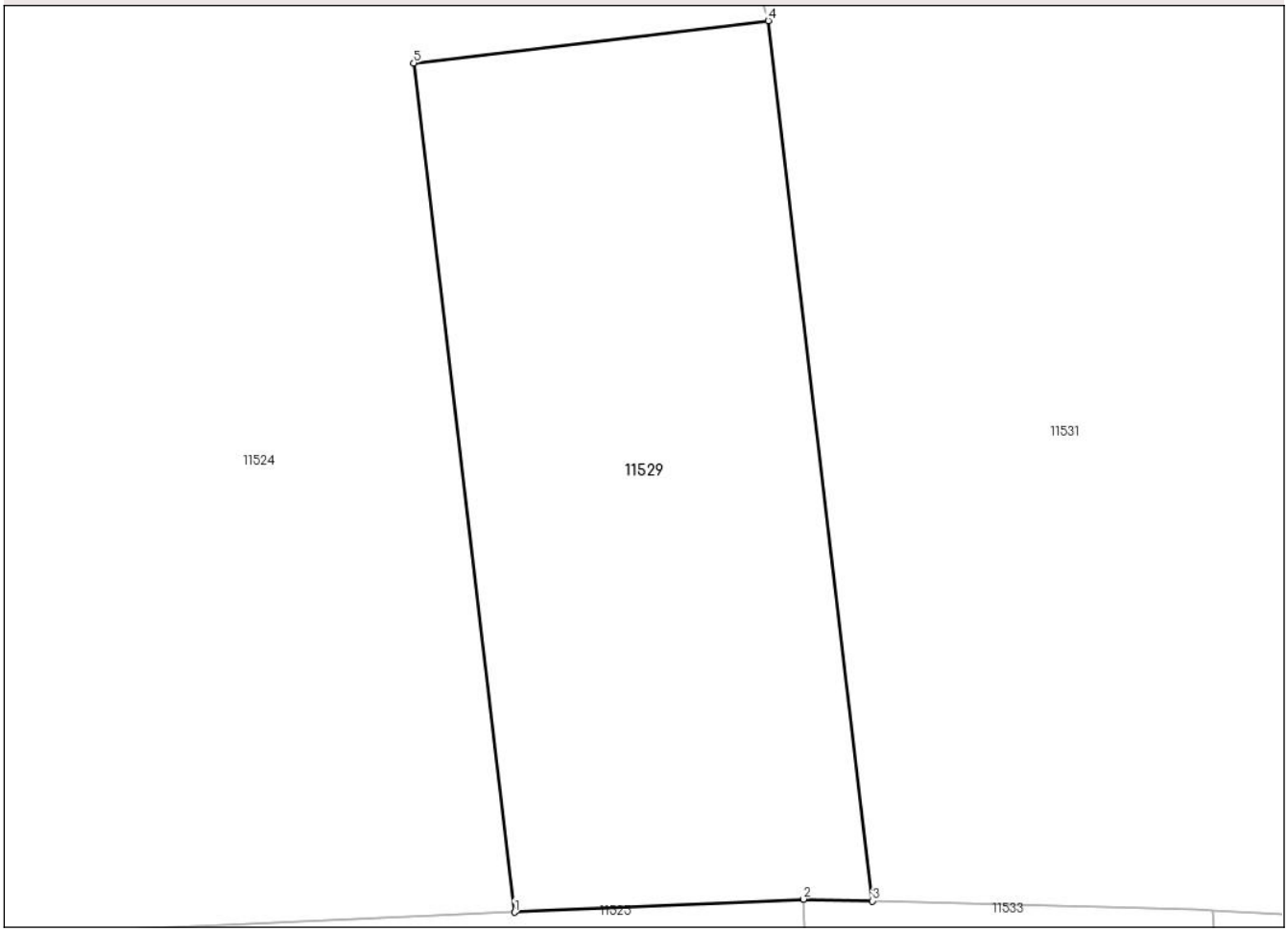

Date referitoare la teren

Crt	Categorie folosință	Intra vilan	Suprafaţa (mp)	Tarla	Parcelă	Nr. topo	Observaţii / Referinţe
1	faneata	DA	1.071	-	-	-	FÂNEAȚĂ ÎMPĂDURITĂ

Lungime Segmente
1) Valorile lungimilor segmentelor sunt obţinute din proiecţie în plan.

Punct început	X / Y	Punct sfârşit	X / Y	Lungime segment (** (m)
1	321.748,924 490.216,127	2	321.765,904 490.216,898	16.998
2	321.765,904 490.216,898	3	321.769,974 490.216,789	4.071
3	321.769,974 490.216,789	4	321.763,853 490.268,477	52.049
4	321.763,853 490.268,477	5	321.743,0 490.266,0	21.0
5	321.743,0 490.266,0	1	321.748,924 490.216,127	50.224

** Lungimile segmentelor sunt determinate în planul de proiecţie Stereo 70 şi sunt rotunjite la 1 milimetru.
*** Distanţa dintre puncte este formată din segmente cumulate ce sunt mai mici decât valoarea 1 milimetru.

DATE DESPRE IMOBILUL NR. 11530

Oficiul de Cadastru şi Publicitate Imobiliară HUNEDOARA
Biroul de Cadastru şi Publicitate Imobiliară Deva

A. Partea I. Descrierea imobilului

TEREN Intravilan

Adresa: Loc. Dumbravita, Jud. Hunedoara

Nr. Crt	Nr cadastral Nr. topografic	Suprafaţa* (mp)	Observaţii / Referinţe
A1		969	Sector cadastral:117 Teren neimprejmuit; Se identifica parte din CF 20/a nr top 107/1

Construcţii

Crt	Nr cadastral Nr. topografic	Adresa	Observaţii / Referinţe
A1.1		Loc. Dumbravita, Jud. Hunedoara	Nr. niveluri:1; S. construita la sol:43 mp; CASĂ
A1.2		Loc. Dumbravita, Jud. Hunedoara	Nr. niveluri:1; S. construita la sol:32 mp; CASĂ

B. Partea II. Proprietari şi acte

Inscrieri privitoare la dreptul de proprietate şi alte drepturi reale		Referinţe
1 / 05/04/2023		
Act Administrativ nr. 20/18884, din 21/03/2022 emis de CJPSDPAT HUNEDOARA;		
B1	Intabulare, drept de PROPRIETATE, dobandit prin Reconstituire, cota actuala 1/1	A1
	1) **BUŞTEA IOAN**	
Act Administrativ nr. 4363, din 08/11/2022 emis de PRIMĂRIA ILIA;		
B1	Intabulare, drept de PROPRIETATE, dobandit prin Lege, cota actuala 1/1	A1.1, A1.2
	1) **BUŞTEA IOAN**	

C. Partea III. SARCINI .

Inscrieri privind dezmembramintele dreptului de proprietate, drepturi reale de garanţie şi sarcini	Referinţe
NU SUNT	

Anexa Nr. 1 La Partea I

Teren

Nr cadastral	Suprafaţa (mp)*	Observaţii / Referinţe
	969	Se identifica parte din CF 20/a nr top 107/1

* Suprafaţa este determinată in planul de proiecţie Stereo 70.

DETALII LINIARE IMOBIL

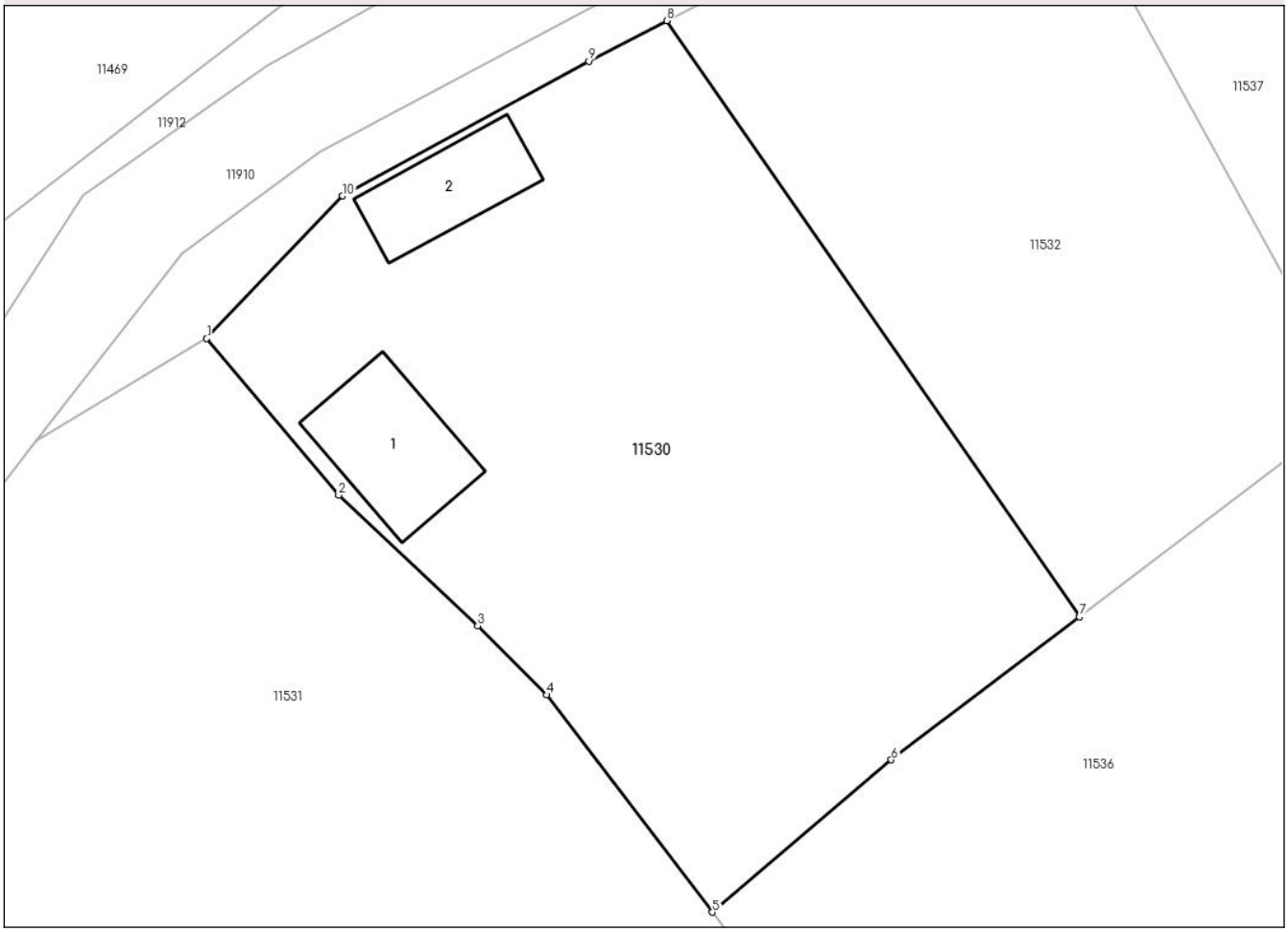

Date referitoare la teren

Crt	Categorie folosință	Intra vilan	Suprafaţa (mp)	Tarla	Parcelă	Nr. topo	Observaţii / Referinţe
1	curti constructii	DA	427	-	223	-	
2	faneata	DA	542	-	224	-	

Date referitoare la construcţii

Crt	Număr	Destinaţie construcţie	Supraf. (mp)	Situaţie juridică	Observaţii / Referinţe
A1.1		constructii de locuinte	43	Cu acte	Nr. niveluri:1; S. construita la sol:43 mp; CASĂ
A1.2		constructii de locuinte	32	Cu acte	Nr. niveluri:1; S. construita la sol:32 mp; CASĂ

Lungime Segmente

1) Valorile lungimilor segmentelor sunt obţinute din proiecţie în plan.

Punct început	X / Y	Punct sfârşit	X / Y	Lungime segment (** (m)
1	321.736,442 490.359,586	2	321.743,039 490.351,767	10.23
2	321.743,039 490.351,767	3	321.749,986 490.345,234	9.537

Punct început	X / Y	Punct sfârşit	X / Y	Lungime segment (** (m)
3	321.749,986 490.345,234	4	321.753,434 490.341,787	4.875
4	321.753,434 490.341,787	5	321.761,719 490.330,933	13.655
5	321.761,719 490.330,933	6	321.770,674 490.338,547	11.753
6	321.770,674 490.338,547	7	321.780,074 490.345,686	11.804
7	321.780,074 490.345,686	8	321.759,438 490.375,463	36.228
8	321.759,438 490.375,463	9	321.755,551 490.373,437	4.384
9	321.755,551 490.373,437	10	321.743,221 490.366,71	14.045
10	321.743,221 490.366,71	1	321.736,442 490.359,586	9.834

** Lungimile segmentelor sunt determinate în planul de proiecţie Stereo 70 şi sunt rotunjite la 1 milimetru.
*** Distanţa dintre puncte este formată din segmente cumulate ce sunt mai mici decât valoarea 1 milimetru.

DATE DESPRE IMOBILUL NR. 11531

Oficiul de Cadastru şi Publicitate Imobiliară HUNEDOARA
Biroul de Cadastru şi Publicitate Imobiliară Deva

A. Partea I. Descrierea imobilului

TEREN Intravilan

Adresa: Loc. Dumbravita, Jud. Hunedoara

Nr. Crt	Nr cadastral Nr. topografic	Suprafaţa* (mp)	Observaţii / Referinţe
A1		6.089	Sector cadastral:117 Teren neimprejmuit; Se identifica cu CF vechi 359 Dumbravita, nr topo vechi 109/1.110. 111/1

B. Partea II. Proprietari şi acte

Inscrieri privitoare la dreptul de proprietate şi alte drepturi reale		Referinţe
1 / 05/04/2023		
Act Normativ nr. 7, din 13/03/1996 emis de PARLAMENTUL ROMÂNIEI;		
B1	Inscrierea provizorie, drept de PROPRIETATE, dobandit prin Lege, cota actuala 1/1	A1
	1) **COMUNA ILIA**, CIF:4374164, PROPRIETAR NEIDENTIFICAT	

C. Partea III. SARCINI .

Inscrieri privind dezmembramintele dreptului de proprietate, drepturi reale de garanţie şi sarcini	Referinţe
NU SUNT	

Anexa Nr. 1 La Partea I

Teren

Nr cadastral	Suprafaţa (mp)*	Observaţii / Referinţe
	6.089	Se identifica cu CF vechi 359 Dumbravita, nr topo vechi 109/1.110. 111/1

* Suprafaţa este determinată in planul de proiecţie Stereo 70.

DETALII LINIARE IMOBIL

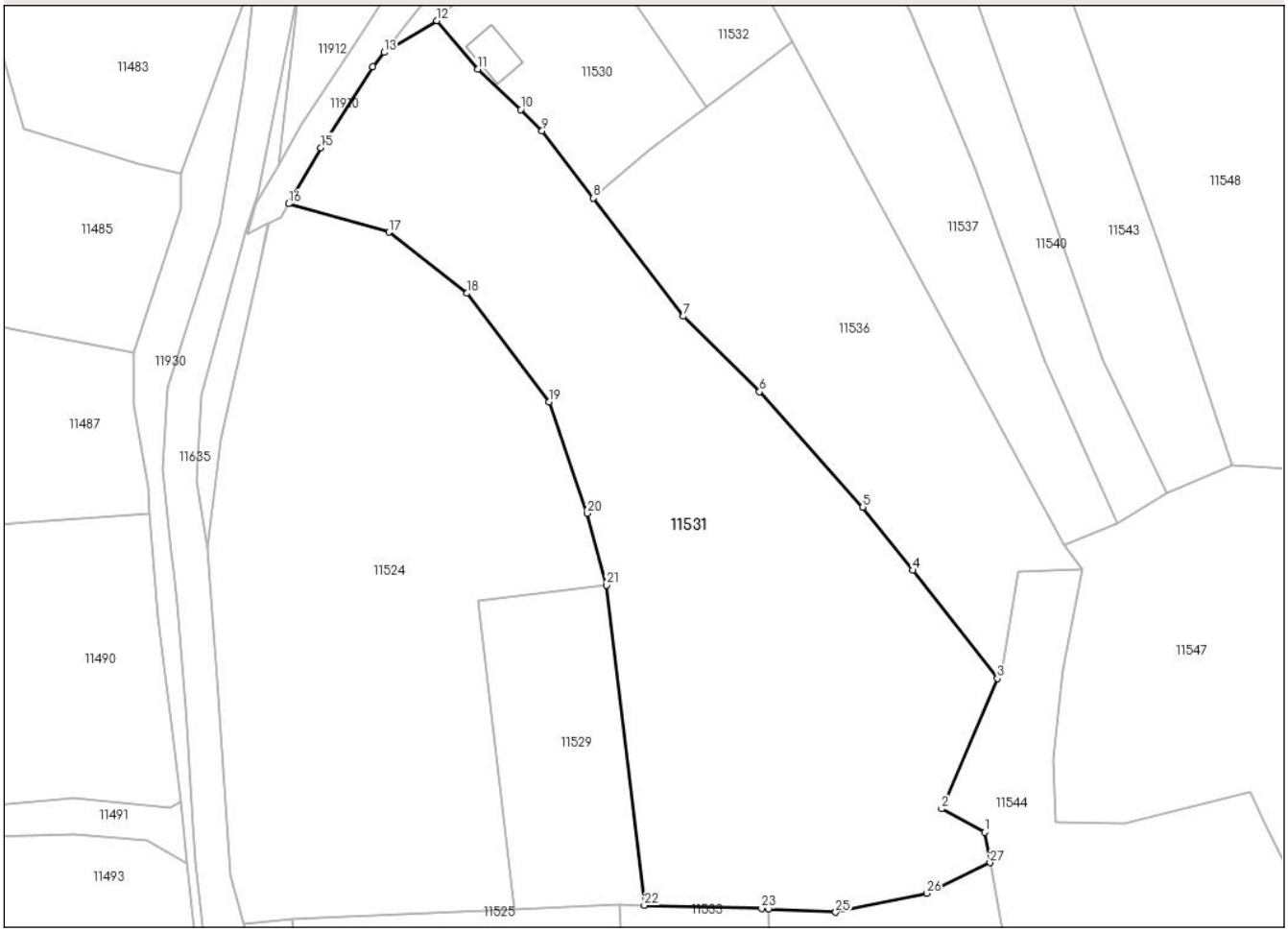

Date referitoare la teren

Crt	Categorie folosință	Intra vilan	Suprafaţa (mp)	Tarla	Parcelă	Nr. topo	Observaţii / Referinţe
1	faneata	DA	6.089	-	-	-	

Lungime Segmente
1) Valorile lungimilor segmentelor sunt obţinute din proiecţie în plan.

Punct început	X / Y	Punct sfârşit	X / Y	Lungime segment (** (m)
1	321.824,938 490.228,572	2	321.817,983 490.232,351	7.915
3	321.827,028 490.253,381	4	321.813,299 490.270,85	22.218
5	321.805,266 490.281,071	6	321.788,568 490.299,677	25.0
7	321.776,282 490.311,856	8	321.761,719 490.330,933	24.0
9	321.753,434 490.341,787	10	321.749,986 490.345,234	4.875

Punct început	X / Y	Punct sfârşit	X / Y	Lungime segment (** (m)
2	321.817,983 490.232,351	3	321.827,028 490.253,381	22.892
4	321.813,299 490.270,85	5	321.805,266 490.281,071	13.0
6	321.788,568 490.299,677	7	321.776,282 490.311,856	17.3
8	321.761,719 490.330,933	9	321.753,434 490.341,787	13.655
10	321.749,986 490.345,234	11	321.743,039 490.351,767	9.537

Punct început	X / Y	Punct sfârşit	X / Y	Lungime segment (** (m)
11	321.743,039 490.351,767	12	321.736,442 490.359,586	10.23
13	321.727,889 490.354,449	14	321.726,082 490.352,139	2.933
15	321.717,699 490.339,084	16	321.712,472 490.330,033	10.452
17	321.728,689 490.325,446	18	321.741,305 490.315,583	16.014
19	321.754,59 490.298,047	20	321.760,69 490.280,053	19.0
21	321.763,853 490.268,477	22	321.769,974 490.216,789	52.049
23	321.788,896 490.216,283	24	321.789,986 490.216,228	1.091
25	321.800,881 490.215,677	26	321.815,569 490.218,719	15.0
27	321.825,819 490.223,666	1	321.824,938 490.228,572	4.984

Punct început	X / Y	Punct sfârşit	X / Y	Lungime segment (** (m)
12	321.736,442 490.359,586	13	321.727,889 490.354,449	9.977
14	321.726,082 490.352,139	15	321.717,699 490.339,084	15.514
16	321.712,472 490.330,033	17	321.728,689 490.325,446	16.853
18	321.741,305 490.315,583	19	321.754,59 490.298,047	22.0
20	321.760,69 490.280,053	21	321.763,853 490.268,477	12.0
22	321.769,974 490.216,789	23	321.788,896 490.216,283	18.929
24	321.789,986 490.216,228	25	321.800,881 490.215,677	10.909
26	321.815,569 490.218,719	27	321.825,819 490.223,666	11.382

** Lungimile segmentelor sunt determinate în planul de proiecţie Stereo 70 şi sunt rotunjite la 1 milimetru.
*** Distanţa dintre puncte este formată din segmente cumulate ce sunt mai mici decât valoarea 1 milimetru.

DATE DESPRE IMOBILUL NR. 11532

Oficiul de Cadastru şi Publicitate Imobiliară HUNEDOARA
Biroul de Cadastru şi Publicitate Imobiliară Deva

A. Partea I. Descrierea imobilului

TEREN Intravilan

Adresa: Loc. Dumbravita, Jud. Hunedoara

Nr. Crt	Nr cadastral Nr. topografic	Suprafaţa* (mp)	Observaţii / Referinţe
A1		665	Sector cadastral:117 Teren neimprejmuit; Se identifica parte din CF 36, nr top 106

B. Partea II. Proprietari şi acte

Inscrieri privitoare la dreptul de proprietate şi alte drepturi reale		Referinţe
1 / 04/04/2023		
Act Normativ nr. 7, din 13/03/1996 emis de PARLAMENTUL ROMÂNIEI;		
B1	Inscrierea provizorie, drept de PROPRIETATE, dobandit prin Lege, cota actuala 1/1	A1
	1) **COMUNA ILIA**, CIF:4374164, PROPRIETAR NEIDENTIFICAT	

C. Partea III. SARCINI .

Inscrieri privind dezmembramintele dreptului de proprietate, drepturi reale de garanţie şi sarcini	Referinţe
NU SUNT	

Anexa Nr. 1 La Partea I

Teren

Nr cadastral	Suprafaţa (mp)*	Observaţii / Referinţe
	665	Se identifica parte din CF 36, nr top 106

* Suprafaţa este determinată in planul de proiecţie Stereo 70.

DETALII LINIARE IMOBIL

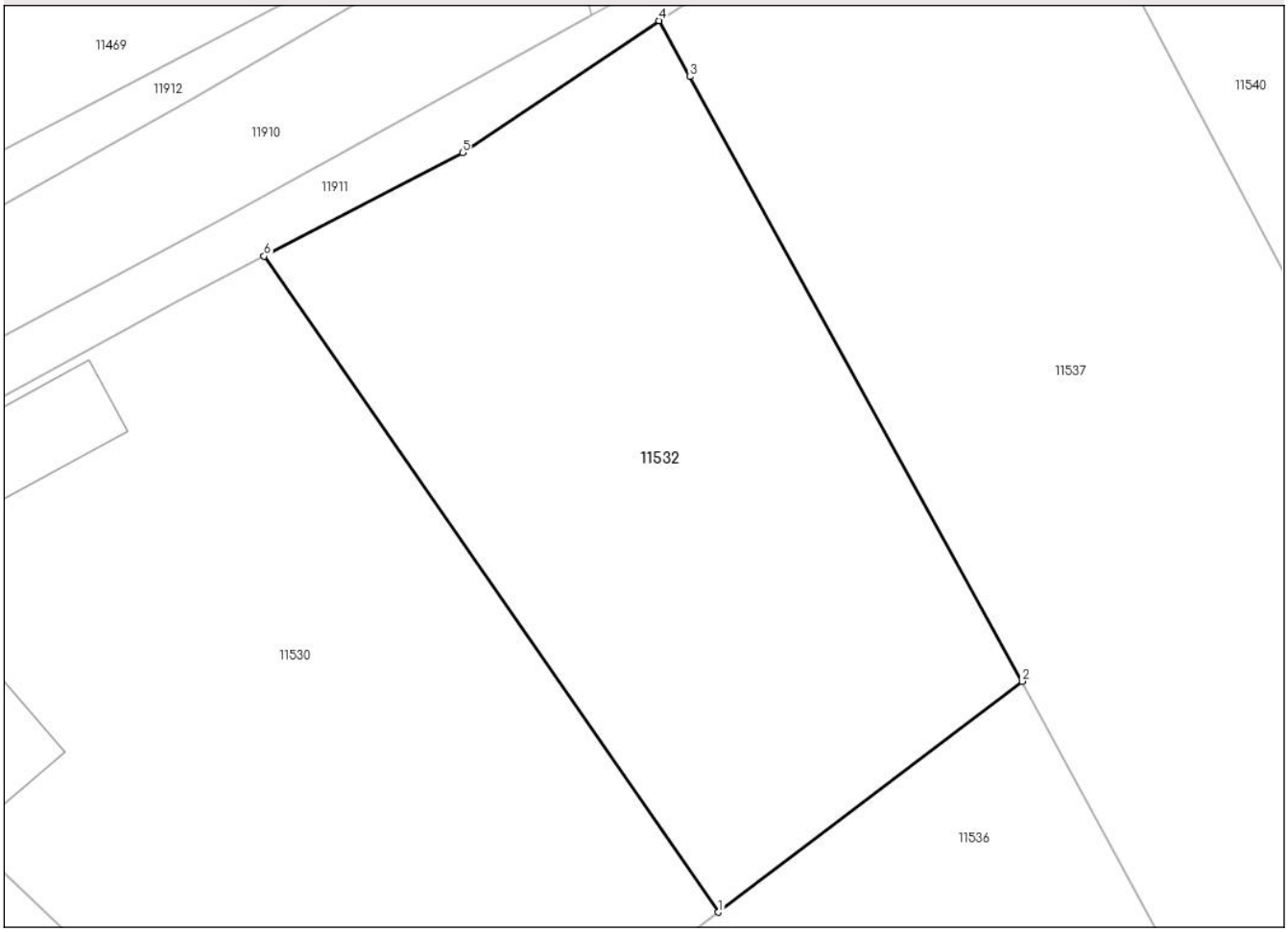

Date referitoare la teren

Crt	Categorie folosință	Intra vilan	Suprafaţa (mp)	Tarla	Parcelă	Nr. topo	Observaţii / Referinţe
1	faneata	DA	665	-	-	-	

Lungime Segmente
1) Valorile lungimilor segmentelor sunt obţinute din proiecţie în plan.

Punct început	X / Y	Punct sfârşit	X / Y	Lungime segment (** (m)
1	321.780,074 490.345,686	2	321.793,872 490.356,166	17.327
2	321.793,872 490.356,166	3	321.778,78 490.383,609	31.319
3	321.778,78 490.383,609	4	321.777,38 490.386,155	2.905
4	321.777,38 490.386,155	5	321.768,447 490.380,158	10.759
5	321.768,447 490.380,158	6	321.759,438 490.375,463	10.159

Punct început	X / Y	Punct sfârşit	X / Y	Lungime segment (** (m)
6	321.759,438 490.375,463	1	321.780,074 490.345,686	36.228

** Lungimile segmentelor sunt determinate în planul de proiecţie Stereo 70 şi sunt rotunjite la 1 milimetru.
*** Distanţa dintre puncte este formată din segmente cumulate ce sunt mai mici decât valoarea 1 milimetru.

DATE DESPRE IMOBILUL NR. 11533

Oficiul de Cadastru şi Publicitate Imobiliară HUNEDOARA
Biroul de Cadastru şi Publicitate Imobiliară Deva

A. Partea I. Descrierea imobilului

TEREN Intravilan

Adresa: Loc. Dumbravita, Jud. Hunedoara

Nr. Crt	Nr cadastral Nr. topografic	Suprafaţa* (mp)	Observaţii / Referinţe
A1		2.787	Sector cadastral:117 Teren neimprejmuit; SE IDENTIFICĂ CU CF 362 NR TOP 112,113,114/1

B. Partea II. Proprietari şi acte

Inscrieri privitoare la dreptul de proprietate şi alte drepturi reale		Referinţe
1 / 05/04/2023		
Act Normativ nr. 7, din 13/03/1996 emis de PARLAMENTUL ROMÂNIEI;		
B1	Inscrierea provizorie, drept de PROPRIETATE, dobandit prin Lege, cota actuala 1/1	A1
	1) **COMUNA ILIA**, CIF:4374164, PROPRIETAR NEIDENTIFICAT	

C. Partea III. SARCINI .

Inscrieri privind dezmembramintele dreptului de proprietate, drepturi reale de garanţie şi sarcini	Referinţe
NU SUNT	

Anexa Nr. 1 La Partea I

Teren

Nr cadastral	Suprafaţa (mp)*	Observaţii / Referinţe
	2.787	SE IDENTIFICĂ CU CF 362 NR TOP 112,113,114/1

* Suprafaţa este determinată in planul de proiecţie Stereo 70.

DETALII LINIARE IMOBIL

Date referitoare la teren

Crt	Categorie folosință	Intra vilan	Suprafaţa (mp)	Tarla	Parcelă	Nr. topo	Observaţii / Referinţe
1	faneata	DA	2.787	-	-	-	

Lungime Segmente

1) Valorile lungimilor segmentelor sunt obţinute din proiecţie în plan.

Punct început	X / Y	Punct sfârşit	X / Y	Lungime segment (** (m)
1	321.769,974 490.216,789	2	321.765,904 490.216,898	4.071
3	321.767,029 490.196,428	4	321.767,029 490.174,686	21.742
5	321.777,02 490.175,12	6	321.776,751 490.147,321	27.8
7	321.776,878 490.123,644	8	321.773,286 490.110,241	13.876
9	321.759,771 490.094,672	10	321.759,769 490.094,67	0.003

Punct început	X / Y	Punct sfârşit	X / Y	Lungime segment (** (m)
2	321.765,904 490.216,898	3	321.767,029 490.196,428	20.5
4	321.767,029 490.174,686	5	321.777,02 490.175,12	10.0
6	321.776,751 490.147,321	7	321.776,878 490.123,644	23.677
8	321.773,286 490.110,241	9	321.759,771 490.094,672	20.617
10	321.759,769 490.094,67	11	321.749,001 490.082,172	16.497

Punct început	X / Y	Punct sfârşit	X / Y	Lungime segment (** (m)
11	321.749,001 490.082,172	12	321.754,055 490.073,284	10.225
13	321.768,145 490.080,941	14	321.773,502 490.086,191	7.5
15	321.789,438 490.104,931	16	321.792,651 490.114,401	10.0
17	321.793,193 490.122,382	18	321.794,014 490.141,365	19.0
19	321.793,715 490.162,363	20	321.792,645 490.173,31	11.0
21	321.789,986 490.216,228	22	321.788,896 490.216,283	1.091

Punct început	X / Y	Punct sfârşit	X / Y	Lungime segment (** (m)
12	321.754,055 490.073,284	13	321.768,145 490.080,941	16.037
14	321.773,502 490.086,191	15	321.789,438 490.104,931	24.6
16	321.792,651 490.114,401	17	321.793,193 490.122,382	8.0
18	321.794,014 490.141,365	19	321.793,715 490.162,363	21.0
20	321.792,645 490.173,31	21	321.789,986 490.216,228	43.0
22	321.788,896 490.216,283	1	321.769,974 490.216,789	18.929

** Lungimile segmentelor sunt determinate în planul de proiecţie Stereo 70 şi sunt rotunjite la 1 milimetru.
*** Distanţa dintre puncte este formată din segmente cumulate ce sunt mai mici decât valoarea 1 milimetru.

DATE DESPRE IMOBILUL NR. 11534

Oficiul de Cadastru şi Publicitate Imobiliară HUNEDOARA
Biroul de Cadastru şi Publicitate Imobiliară Deva

A. Partea I. Descrierea imobilului

TEREN Intravilan

Adresa: Loc. Dumbravita, Nr. 31, Jud. Hunedoara

Nr. Crt	Nr cadastral Nr. topografic	Suprafaţa* (mp)	Observaţii / Referinţe
A1	64352	2.832	Sector cadastral:117 Teren imprejmuit; Teren împrejmuit gard de beton si plas\U+0103 de sarma.

Construcţii

Crt	Nr cadastral Nr. topografic	Adresa	Observaţii / Referinţe
A1.1	64352-C1	Loc. Dumbravita, Jud. Hunedoara	Nr. niveluri:1; S. construita la sol:55 mp; S. construita desfasurata:55 mp; Cas\U+0103 de locuit, construita in 1963, regim de inaltime P.
A1.2	64352-C2	Loc. Dumbravita, Jud. Hunedoara	Nr. niveluri:1; S. construita la sol:22 mp; S. construita desfasurata:22 mp; Anex\U+0103 gospod\U+0103reasc\U+0103, construita in 1963, regim de inaltime P.

B. Partea II. Proprietari şi acte

Inscrieri privitoare la dreptul de proprietate şi alte drepturi reale		Referinţe
47825 / 23/10/2023		
Act Administrativ nr. 20/20697 - Titlu de proprietate, din 11/04/2023 emis de CJSDPT Hunedoara (act administrativ nr 306 - Certificat de atestare fiscal\U+0103 pentru persoane fizice din 03.10.2023, emis de Primaria Comunei Ilia);		
B1	Se înfiinţeaz\U+0103 cartea funciar\U+0103 64352 a UAT ILIA cu nr. cadastral 64352 care se identific\U+0103 cu CF 377 Dumbr\U+0103viţa, topo 88.89.90.	A1, A1.1, A1.2
B2	Intabulare, drept de PROPRIETATE, dobandit prin Constituire, cota actuala 1/1	A1
	1) **ROMCEA RADU** 2) **BORIGA RENATE MARIA**	
Act Notarial nr. C.M. 57, din 15/08/2008 emis de N.P. Hotoiu Ioan (act administrativ nr 306 - Certificat de atestare fiscal\U+0103 pentru persoane fizice din 03.10.2023, emis de Primaria Comunei Ilia);		
B3	Intabulare, drept de PROPRIETATE, dobandit prin Succesiune, cota actuala 1/2	A1.1, A1.2
	1) **ROMCEA RADU**	
B4	Intabulare, drept de PROPRIETATE, dobandit prin Succesiune, cota actuala 1/2	A1.1, A1.2
	1) **BORIGA RENATE MARIA**	

C. Partea III. SARCINI .

Inscrieri privind dezmembramintele dreptului de proprietate, drepturi reale de garanţie şi sarcini	Referinţe
NU SUNT	

Anexa Nr. 1 La Partea I

Teren

Nr cadastral	Suprafaţa (mp)*	Observaţii / Referinţe
64352	2.832	Teren împrejmuit gard de beton si plas\U+0103 de sarma.

* Suprafaţa este determinată in planul de proiecţie Stereo 70.

DETALII LINIARE IMOBIL

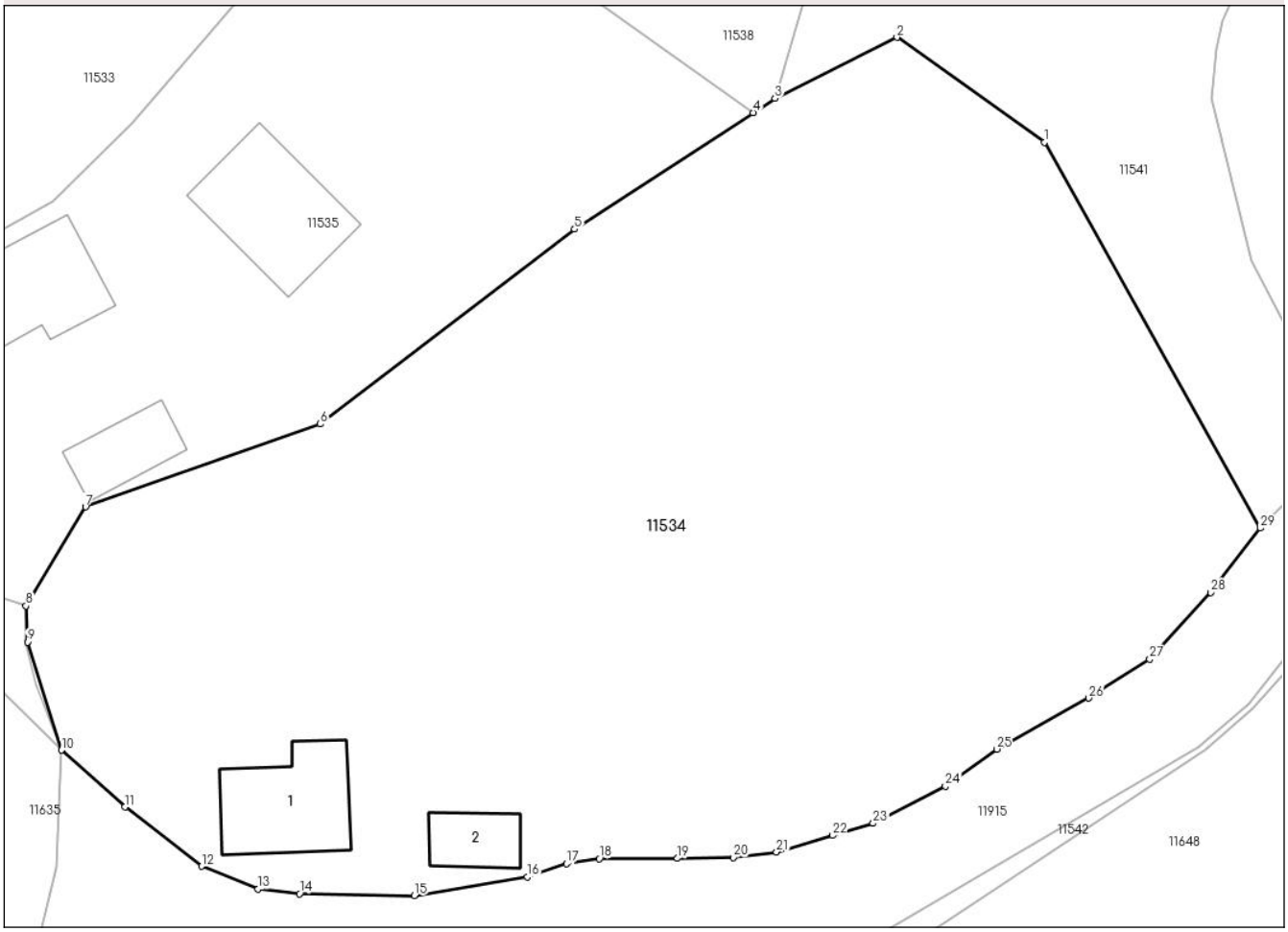

Date referitoare la teren

Crt	Categorie folosinţă	Intra vilan	Suprafaţa (mp)	Tarla	Parcelă	Nr. topo	Observaţii / Referinţe
1	curti constructii	DA	773	-	212	-	Teren imprejmuit gard de beton si plas\U+0103 de sârm\U+0103.
2	arabil	DA	2.059	-	211	-	Teren imprejmuit gard plas\U+0103 de sârm\U+0103.

Date referitoare la construcţii

Crt	Număr	Destinaţie construcţie	Supraf. (mp)	Situaţie juridică	Observaţii / Referinţe
A1.1	64352-C1	constructii de locuinte	55	Cu acte	Nr. niveluri:1; S. construita la sol:55 mp; S. construita desfasurata:55 mp; Cas\U+0103 de locuit, construita in 1963, regim de inaltime P.
A1.2	64352-C2	constructii anexa	22	Cu acte	Nr. niveluri:1; S. construita la sol:22 mp; S. construita desfasurata:22 mp; Anex\U+0103 gospod\U+0103reasc\U+0103, construita in 1963, regim de inaltime P.

Lungime Segmente

1) Valorile lungimilor segmentelor sunt obţinute din proiecţie în plan.

Punct început	X / Y	Punct sfârşit	X / Y	Lungime segment (** (m)
1	321.834,059 490.084,904	2	321.824,268 490.091,875	12.019

Punct început	X / Y	Punct sfârşit	X / Y	Lungime segment (** (m)
2	321.824,268 490.091,875	3	321.816,166 490.087,818	9.061

Punct început	X / Y	Punct sfârşit	X / Y	Lungime segment (** (m)
3	321.816,166 490.087,818	4	321.814,705 490.086,866	1.743
5	321.802,841 490.079,141	6	321.785,94 490.066,211	21.28
7	321.770,338 490.060,705	8	321.766,382 490.054,134	7.67
9	321.766,484 490.051,734	10	321.768,756 490.044,557	7.528
11	321.772,972 490.040,781	12	321.778,07 490.036,847	6.44
13	321.781,797 490.035,328	14	321.784,57 490.035,03	2.789
15	321.792,191 490.034,901	16	321.799,704 490.036,131	7.613
17	321.802,308 490.037,016	18	321.804,481 490.037,355	2.2
19	321.809,681 490.037,368	20	321.813,381 490.037,432	3.7
21	321.816,258 490.037,796	22	321.820,001 490.038,893	3.9
23	321.822,681 490.039,701	24	321.827,489 490.042,16	5.4
25	321.830,887 490.044,628	26	321.837,013 490.048,015	7.0
27	321.841,065 490.050,589	28	321.845,111 490.055,02	6.0
29	321.848,408 490.059,3	1	321.834,059 490.084,904	29.35

Punct început	X / Y	Punct sfârşit	X / Y	Lungime segment (** (m)
4	321.814,705 490.086,866	5	321.802,841 490.079,141	14.158
6	321.785,94 490.066,211	7	321.770,338 490.060,705	16.545
8	321.766,382 490.054,134	9	321.766,484 490.051,734	2.402
10	321.768,756 490.044,557	11	321.772,972 490.040,781	5.66
12	321.778,07 490.036,847	13	321.781,797 490.035,328	4.025
14	321.784,57 490.035,03	15	321.792,191 490.034,901	7.621
16	321.799,704 490.036,131	17	321.802,308 490.037,016	2.75
18	321.804,481 490.037,355	19	321.809,681 490.037,368	5.2
20	321.813,381 490.037,432	21	321.816,258 490.037,796	2.9
22	321.820,001 490.038,893	23	321.822,681 490.039,701	2.8
24	321.827,489 490.042,16	25	321.830,887 490.044,628	4.2
26	321.837,013 490.048,015	27	321.841,065 490.050,589	4.8
28	321.845,111 490.055,02	29	321.848,408 490.059,3	5.403

** Lungimile segmentelor sunt determinate în planul de proiecţie Stereo 70 şi sunt rotunjite la 1 milimetru.
*** Distanţa dintre puncte este formată din segmente cumulate ce sunt mai mici decât valoarea 1 milimetru.

DATE DESPRE IMOBILUL NR. 11535

Oficiul de Cadastru şi Publicitate Imobiliară HUNEDOARA
Biroul de Cadastru şi Publicitate Imobiliară Deva

A. Partea I. Descrierea imobilului

TEREN Intravilan

Adresa: Loc. Dumbravita, Nr. 33, Jud. Hunedoara

Nr. Crt	Nr cadastral Nr. topografic	Suprafaţa* (mp)	Observaţii / Referinţe
A1		1.316	Sector cadastral:117 Teren neimprejmuit;

B. Partea II. Proprietari şi acte

Inscrieri privitoare la dreptul de proprietate şi alte drepturi reale		Referinţe
1 / 05/04/2023		
Act Normativ nr. 7, din 13/03/1996 emis de PARLAMENTUL ROMÂNIEI;		
B1	Inscrierea provizorie, drept de PROPRIETATE, dobandit prin Lege, cota actuala 1/1	A1
	1) **COMUNA ILIA**, CIF:4374164, PROPRIETAR NEIDENTIFICAT	

C. Partea III. SARCINI .

Inscrieri privind dezmembramintele dreptului de proprietate, drepturi reale de garanţie şi sarcini	Referinţe
NU SUNT	

Anexa Nr. 1 La Partea I

Teren

Nr cadastral	Suprafaţa (mp)*	Observaţii / Referinţe
	1.316	

* Suprafaţa este determinată in planul de proiecţie Stereo 70.

DETALII LINIARE IMOBIL

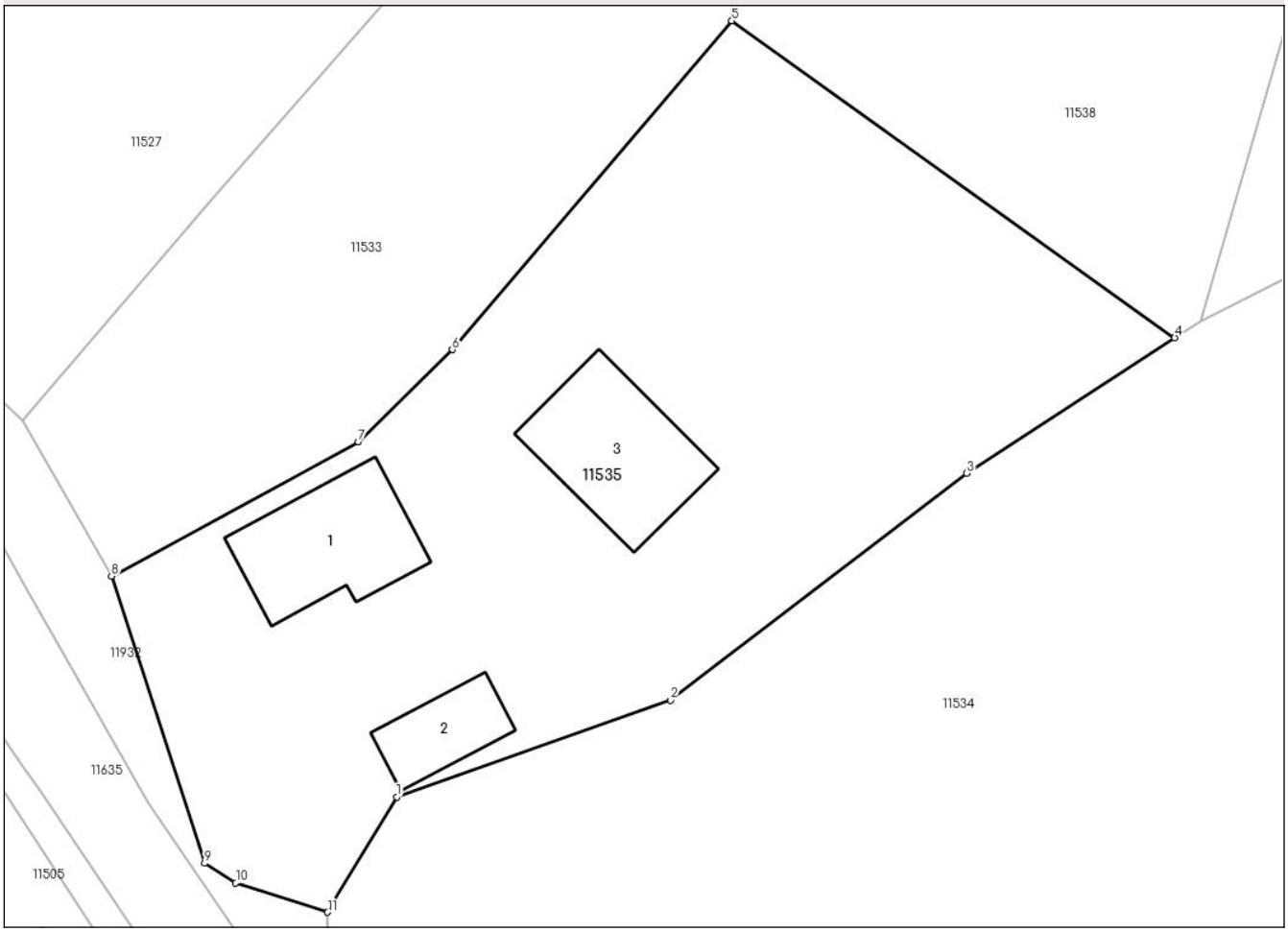

Date referitoare la teren

Crt	Categorie folosință	Intra vilan	Suprafaţa (mp)	Tarla	Parcelă	Nr. topo	Observaţii / Referinţe
1	curti constructii	DA	435	-	-	-	
2	arabil	DA	881	-	-	-	

Date referitoare la construcţii

Crt	Număr	Destinaţie construcţie	Supraf. (mp)	Situaţie juridică	Observaţii / Referinţe
A1.1		constructii de locuinte	61	Fara acte	Nr. niveluri:1; S. construita la sol:61 mp; CAS\U+0102
A1.2		constructii anexa	27	Fara acte	Nr. niveluri:1; S. construita la sol:27 mp; ANEX\U+0102
A1.3		constructii anexa	65	Fara acte	Nr. niveluri:1; S. construita la sol:65 mp; ANEX\U+0102

Lungime Segmente

1) Valorile lungimilor segmentelor sunt obţinute din proiecţie în plan.

Punct început	X / Y	Punct sfârşit	X / Y	Lungime segment (** (m)
1	321.770,338 490.060,705	2	321.785,94 490.066,211	16.545

Punct început	X / Y	Punct sfârşit	X / Y	Lungime segment (** (m)
2	321.785,94 490.066,211	3	321.802,841 490.079,141	21.28
3	321.802,841 490.079,141	4	321.814,705 490.086,866	14.158
4	321.814,705 490.086,866	5	321.789,438 490.104,931	31.061
5	321.789,438 490.104,931	6	321.773,502 490.086,191	24.6
6	321.773,502 490.086,191	7	321.768,145 490.080,941	7.5
7	321.768,145 490.080,941	8	321.754,055 490.073,284	16.037
8	321.754,055 490.073,284	9	321.759,363 490.056,923	17.2
9	321.759,363 490.056,923	10	321.761,144 490.055,81	2.1
10	321.761,144 490.055,81	11	321.766,382 490.054,134	5.5
11	321.766,382 490.054,134	1	321.770,338 490.060,705	7.67

** Lungimile segmentelor sunt determinate în planul de proiecţie Stereo 70 şi sunt rotunjite la 1 milimetru.
*** Distanţa dintre puncte este formată din segmente cumulate ce sunt mai mici decât valoarea 1 milimetru.

DATE DESPRE IMOBILUL NR. 11536

Oficiul de Cadastru şi Publicitate Imobiliară HUNEDOARA
Biroul de Cadastru şi Publicitate Imobiliară Deva

A. Partea I. Descrierea imobilului

TEREN Intravilan

Adresa: Loc. Dumbravita, Jud. Hunedoara

Nr. Crt	Nr cadastral Nr. topografic	Suprafaţa* (mp)	Observaţii / Referinţe
A1		2.941	Sector cadastral:117 Teren neimprejmuit; Se identifica parte din CF 515 nr top 107/2, 108

B. Partea II. Proprietari şi acte

Inscrieri privitoare la dreptul de proprietate şi alte drepturi reale		Referinţe
1 / 05/04/2023		
Act Normativ nr. 7, din 13/03/1996 emis de PARLAMENTUL ROMÂNIEI;		
B1	Inscrierea provizorie, drept de PROPRIETATE, dobandit prin Lege, cota actuala 1/1	A1
	1) **COMUNA ILIA**, CIF:4374164, PROPRIETAR NEIDENTIFICAT	

C. Partea III. SARCINI .

Inscrieri privind dezmembramintele dreptului de proprietate, drepturi reale de garanţie şi sarcini	Referinţe
NU SUNT	

Anexa Nr. 1 La Partea I

Teren

Nr cadastral	Suprafaţa (mp)*	Observaţii / Referinţe
	2.941	Se identifica parte din CF 515 nr top 107/2, 108

* Suprafaţa este determinată in planul de proiecţie Stereo 70.

DETALII LINIARE IMOBIL

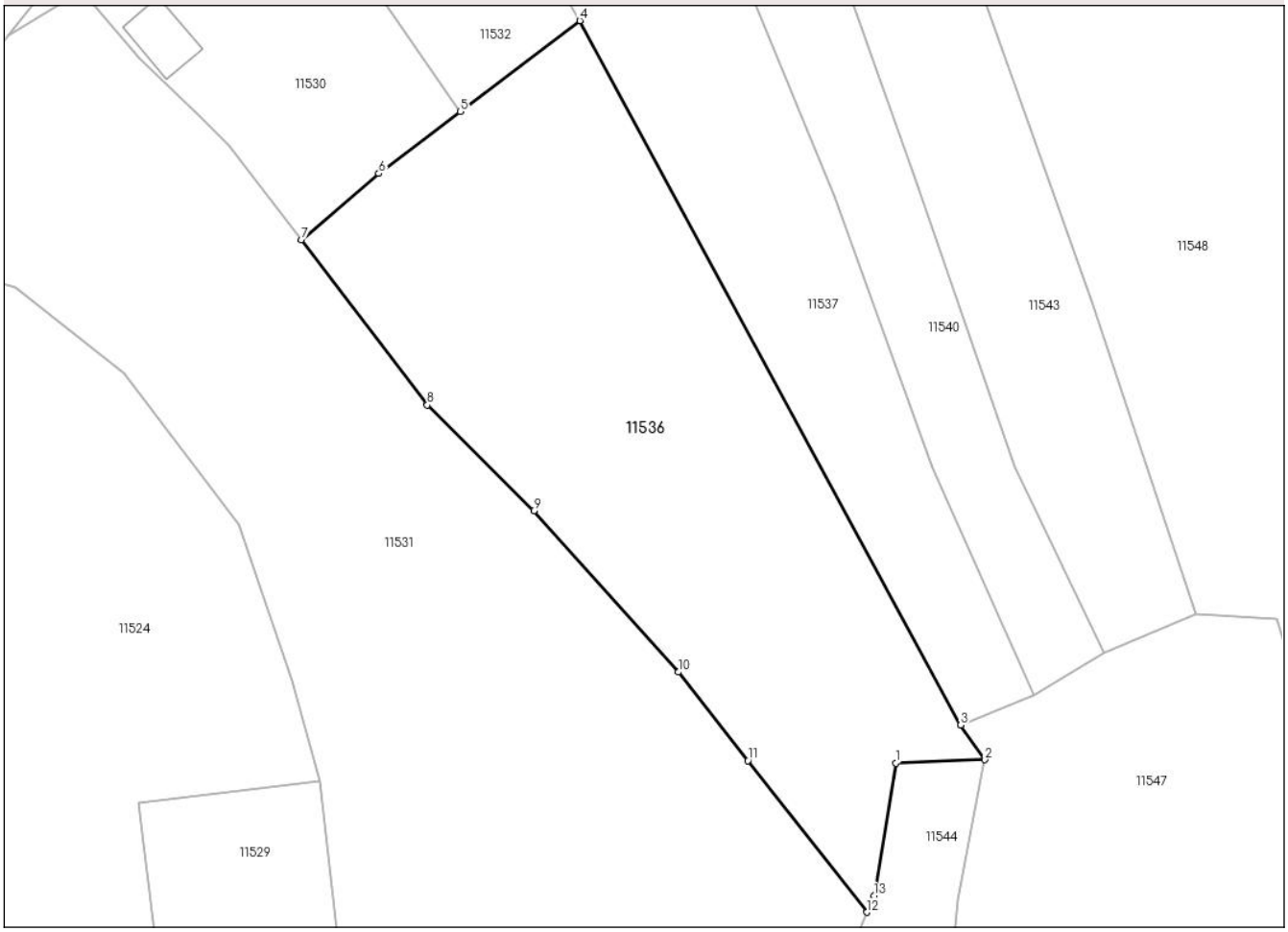

Date referitoare la teren

Crt	Categorie folosință	Intra vilan	Suprafaţa (mp)	Tarla	Parcelă	Nr. topo	Observaţii / Referinţe
1	faneata	DA	2.941	-	-	-	

Lungime Segmente
1) Valorile lungimilor segmentelor sunt obţinute din proiecţie în plan.

Punct început	X / Y	Punct sfârşit	X / Y	Lungime segment (** (m)
1	321.830,347 490.270,568	2	321.840,643 490.270,945	10.303
2	321.840,643 490.270,945	3	321.837,843 490.274,945	4.883
3	321.837,843 490.274,945	4	321.793,872 490.356,166	92.359
4	321.793,872 490.356,166	5	321.780,074 490.345,686	17.327
5	321.780,074 490.345,686	6	321.770,674 490.338,547	11.804

Punct început	X / Y	Punct sfârşit	X / Y	Lungime segment (** (m)
6	321.770,674 490.338,547	7	321.761,719 490.330,933	11.753
7	321.761,719 490.330,933	8	321.776,282 490.311,856	24.0
8	321.776,282 490.311,856	9	321.788,568 490.299,677	17.3
9	321.788,568 490.299,677	10	321.805,266 490.281,071	25.0
10	321.805,266 490.281,071	11	321.813,299 490.270,85	13.0
11	321.813,299 490.270,85	12	321.827,028 490.253,381	22.218
12	321.827,028 490.253,381	13	321.827,842 490.255,274	2.061
13	321.827,842 490.255,274	1	321.830,347 490.270,568	15.498

** Lungimile segmentelor sunt determinate în planul de proiecţie Stereo 70 şi sunt rotunjite la 1 milimetru.
*** Distanţa dintre puncte este formată din segmente cumulate ce sunt mai mici decât valoarea 1 milimetru.

DATE DESPRE IMOBILUL NR. 11537

Oficiul de Cadastru şi Publicitate Imobiliară HUNEDOARA
Biroul de Cadastru şi Publicitate Imobiliară Deva

A. Partea I. Descrierea imobilului

TEREN Intravilan

Adresa: Loc. Dumbravita, Jud. Hunedoara

Nr. Crt	Nr cadastral Nr. topografic	Suprafaţa* (mp)	Observaţii / Referinţe
A1		1.995	Sector cadastral:117 Teren neimprejmuit; Se identifica parte din CF 30 nr top 102, 103, 104, 105

B. Partea II. Proprietari şi acte

Inscrieri privitoare la dreptul de proprietate şi alte drepturi reale		Referinţe
1 / 05/04/2023		
Act Normativ nr. 7, din 13/03/1996 emis de PARLAMENTUL ROMÂNIEI;		
B1	Inscrierea provizorie, drept de PROPRIETATE, dobandit prin Lege, cota actuala 1/1	A1
	1) **COMUNA ILIA**, CIF:4374164, PROPRIETAR NEIDENTIFICAT	

C. Partea III. SARCINI .

Inscrieri privind dezmembramintele dreptului de proprietate, drepturi reale de garanţie şi sarcini	Referinţe
NU SUNT	

Anexa Nr. 1 La Partea I

Teren

Nr cadastral	Suprafaţa (mp)*	Observaţii / Referinţe
	1.995	Se identifica parte din CF 30 nr top 102, 103, 104, 105

* Suprafaţa este determinată in planul de proiecţie Stereo 70.

DETALII LINIARE IMOBIL

Date referitoare la teren

Crt	Categorie folosință	Intra vilan	Suprafaţa (mp)	Tarla	Parcelă	Nr. topo	Observaţii / Referinţe
1	arabil	DA	1.995	-	-	-	

Lungime Segmente
1) Valorile lungimilor segmentelor sunt obţinute din proiecţie în plan.

Punct început	X / Y	Punct sfârşit	X / Y	Lungime segment (** (m)
1	321.778,78 490.383,609	2	321.793,872 490.356,166	31.319
2	321.793,872 490.356,166	3	321.837,843 490.274,945	92.359
3	321.837,843 490.274,945	4	321.846,332 490.278,424	9.174
4	321.846,332 490.278,424	5	321.834,642 490.304,608	28.675
5	321.834,642 490.304,608	6	321.823,266 490.335,93	33.324

Punct început	X / Y	Punct sfârşit	X / Y	Lungime segment (** (m)
6	321.823,266 490.335,93	7	321.813,003 490.360,941	27.035
7	321.813,003 490.360,941	8	321.793,899 490.397,243	41.022
8	321.793,899 490.397,243	9	321.777,38 490.386,155	19.895
9	321.777,38 490.386,155	1	321.778,78 490.383,609	2.905

** Lungimile segmentelor sunt determinate în planul de proiecţie Stereo 70 şi sunt rotunjite la 1 milimetru.
*** Distanţa dintre puncte este formată din segmente cumulate ce sunt mai mici decât valoarea 1 milimetru.

DATE DESPRE IMOBILUL NR. 11538

Oficiul de Cadastru şi Publicitate Imobiliară HUNEDOARA
Biroul de Cadastru şi Publicitate Imobiliară Deva

A. Partea I. Descrierea imobilului

TEREN Intravilan

Adresa: Loc. Dumbravita, Jud. Hunedoara

Nr. Crt	Nr cadastral Nr. topografic	Suprafaţa* (mp)	Observaţii / Referinţe
A1		4.427	Sector cadastral:117 Teren neimprejmuit;

B. Partea II. Proprietari şi acte

Inscrieri privitoare la dreptul de proprietate şi alte drepturi reale		Referinţe
1 / 05/04/2023		
Act Normativ nr. 7, din 13/03/1996 emis de PARLAMENTUL ROMÂNIEI;		
B1	Inscrierea provizorie, drept de PROPRIETATE, dobandit prin Lege, cota actuala 1/1	A1
	1) **COMUNA ILIA**, CIF:4374164, PROPRIETAR NEIDENTIFICAT	

C. Partea III. SARCINI .

Inscrieri privind dezmembramintele dreptului de proprietate, drepturi reale de garanţie şi sarcini	Referinţe
NU SUNT	

Anexa Nr. 1 La Partea I

Teren

Nr cadastral	Suprafaţa (mp)*	Observaţii / Referinţe
	4.427	

* Suprafaţa este determinată in planul de proiecţie Stereo 70.

DETALII LINIARE IMOBIL

Date referitoare la teren

Crt	Categorie folosinţă	Intra vilan	Suprafaţa (mp)	Tarla	Parcelă	Nr. topo	Observaţii / Referinţe
1	faneata	DA	4.427	-	-	-	FÂNEAȚ\U+0102 ÎMP\U+0102DURIT\U+0102

Lungime Segmente
1) Valorile lungimilor segmentelor sunt obţinute din proiecţie în plan.

Punct început	X / Y	Punct sfârşit	X / Y	Lungime segment (** (m)
1	321.814,705 490.086,866	2	321.816,166 490.087,818	1.743
2	321.816,166 490.087,818	3	321.825,116 490.118,833	32.281
3	321.825,116 490.118,833	4	321.829,633 490.131,028	13.005
4	321.829,633 490.131,028	5	321.830,995 490.143,734	12.778
5	321.830,995 490.143,734	6	321.831,666 490.154,713	11.0

Punct început	X / Y	Punct sfârşit	X / Y	Lungime segment (** (m)
6	321.831,666 490.154,713	7	321.830,677 490.173,186	18.5
7	321.830,677 490.173,186	8	321.830,082 490.184,301	11.13
8	321.830,082 490.184,301	9	321.828,809 490.207,02	22.755
9	321.828,809 490.207,02	10	321.825,819 490.223,666	16.912
10	321.825,819 490.223,666	11	321.815,569 490.218,719	11.382
11	321.815,569 490.218,719	12	321.800,881 490.215,677	15.0
12	321.800,881 490.215,677	13	321.789,986 490.216,228	10.909
13	321.789,986 490.216,228	14	321.792,645 490.173,31	43.0
14	321.792,645 490.173,31	15	321.793,715 490.162,363	11.0
15	321.793,715 490.162,363	16	321.794,014 490.141,365	21.0
16	321.794,014 490.141,365	17	321.793,193 490.122,382	19.0
17	321.793,193 490.122,382	18	321.792,651 490.114,401	8.0
18	321.792,651 490.114,401	19	321.789,438 490.104,931	10.0
19	321.789,438 490.104,931	1	321.814,705 490.086,866	31.061

** Lungimile segmentelor sunt determinate în planul de proiecţie Stereo 70 şi sunt rotunjite la 1 milimetru.
*** Distanţa dintre puncte este formată din segmente cumulate ce sunt mai mici decât valoarea 1 milimetru.

DATE DESPRE IMOBILUL NR. 11540

Oficiul de Cadastru şi Publicitate Imobiliară HUNEDOARA
Biroul de Cadastru şi Publicitate Imobiliară Deva

A. Partea I. Descrierea imobilului

TEREN Intravilan

Adresa: Loc. Dumbravita, Jud. Hunedoara

Nr. Crt	Nr cadastral Nr. topografic	Suprafaţa* (mp)	Observaţii / Referinţe
A1		2.728	Sector cadastral:117 Teren neimprejmuit; Se identifica cu CF vechi 30 Dumbravita, nr topo vechi 102.103.104.105

B. Partea II. Proprietari şi acte

Inscrieri privitoare la dreptul de proprietate şi alte drepturi reale		Referinţe
1 / 04/04/2023		
Act Normativ nr. 7, din 13/03/1996 emis de PARLAMENTUL ROMÂNIEI;		
B1	Inscrierea provizorie, drept de PROPRIETATE, dobandit prin Lege, cota actuala 1/1	A1
	1) **COMUNA ILIA**, CIF:4374164, PROPRIETAR NEIDENTIFICAT	

C. Partea III. SARCINI .

Inscrieri privind dezmembramintele dreptului de proprietate, drepturi reale de garanţie şi sarcini	Referinţe
NU SUNT	

Anexa Nr. 1 La Partea I

Teren

Nr cadastral	Suprafaţa (mp)*	Observaţii / Referinţe
	2.728	Se identifica cu CF vechi 30 Dumbravita, nr topo vechi 102.103.104.105

* Suprafaţa este determinată in planul de proiecţie Stereo 70.

DETALII LINIARE IMOBIL

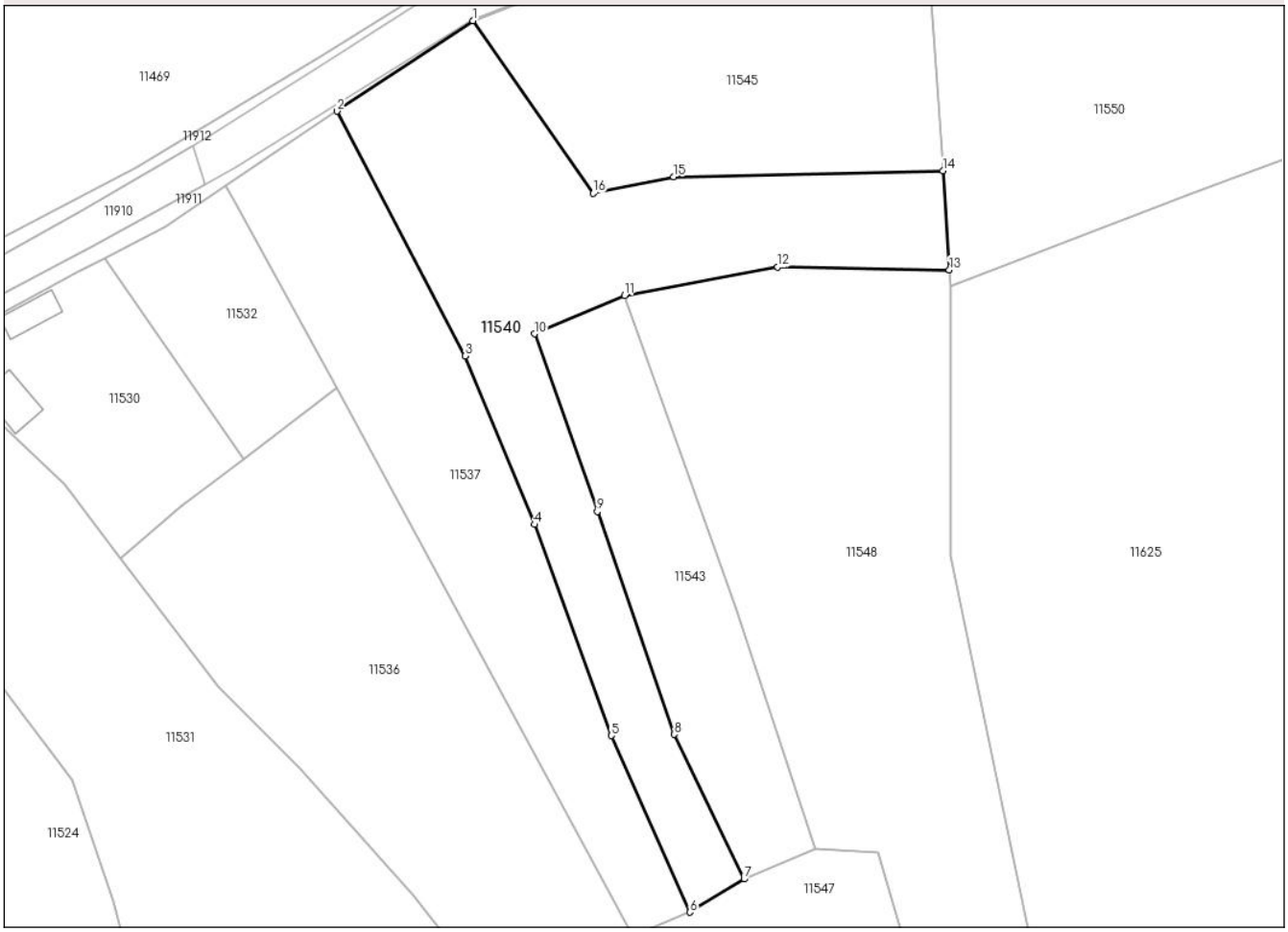

Date referitoare la teren

Crt	Categorie folosință	Intra vilan	Suprafaţa (mp)	Tarla	Parcelă	Nr. topo	Observaţii / Referinţe
1	arabil	DA	2.000	-	-	-	
2	faneata	DA	728	-	-	-	

Lungime Segmente
1) Valorile lungimilor segmentelor sunt obţinute din proiecţie în plan.

Punct început	X / Y	Punct sfârşit	X / Y	Lungime segment (** (m)
1	321.814,104 490.410,66	2	321.793,899 490.397,243	24.254
2	321.793,899 490.397,243	3	321.813,003 490.360,941	41.022
3	321.813,003 490.360,941	4	321.823,266 490.335,93	27.035
4	321.823,266 490.335,93	5	321.834,642 490.304,608	33.324

Punct început	X / Y	Punct sfârşit	X / Y	Lungime segment (** (m)
5	321.834,642 490.304,608	6	321.846,332 490.278,424	28.675
6	321.846,332 490.278,424	7	321.854,371 490.283,355	9.431
7	321.854,371 490.283,355	8	321.844,03 490.304,795	23.804
8	321.844,03 490.304,795	9	321.832,567 490.337,851	34.987
9	321.832,567 490.337,851	10	321.823,242 490.364,223	27.972
10	321.823,242 490.364,223	11	321.836,644 490.369,903	14.556
11	321.836,644 490.369,903	12	321.859,367 490.374,101	23.108
12	321.859,367 490.374,101	13	321.884,867 490.373,71	25.503
13	321.884,867 490.373,71	14	321.883,884 490.388,403	14.725
14	321.883,884 490.388,403	15	321.843,917 490.387,5	39.977
15	321.843,917 490.387,5	16	321.831,979 490.385,053	12.186
16	321.831,979 490.385,053	1	321.814,104 490.410,66	31.229

** Lungimile segmentelor sunt determinate în planul de proiecţie Stereo 70 şi sunt rotunjite la 1 milimetru.
*** Distanţa dintre puncte este formată din segmente cumulate ce sunt mai mici decât valoarea 1 milimetru.

DATE DESPRE IMOBILUL NR. 11541

Oficiul de Cadastru şi Publicitate Imobiliară HUNEDOARA
Biroul de Cadastru şi Publicitate Imobiliară Deva

A. Partea I. Descrierea imobilului

TEREN Intravilan

Adresa: Loc. Dumbravita, Jud. Hunedoara

Nr. Crt	Nr cadastral Nr. topografic	Suprafaţa* (mp)	Observaţii / Referinţe
A1		1.368	Sector cadastral:117 Teren neimprejmuit;

B. Partea II. Proprietari şi acte

Inscrieri privitoare la dreptul de proprietate şi alte drepturi reale		Referinţe
1 / 05/04/2023		
Act Normativ nr. 7, din 13/03/1996 emis de PARLAMENTUL ROMÂNIEI;		
B1	Inscrierea provizorie, drept de PROPRIETATE, dobandit prin Iesire Din Indiviziune, cota actuala 1/1	A1
	1) **COMUNA ILIA**, CIF:4374164, PROPRIETAR NEIDENTIFICAT	

C. Partea III. SARCINI .

Inscrieri privind dezmembramintele dreptului de proprietate, drepturi reale de garanţie şi sarcini	Referinţe
NU SUNT	

Anexa Nr. 1 La Partea I

Teren

Nr cadastral	Suprafaţa (mp)*	Observaţii / Referinţe
	1.368	

* Suprafaţa este determinată in planul de proiecţie Stereo 70.

DETALII LINIARE IMOBIL

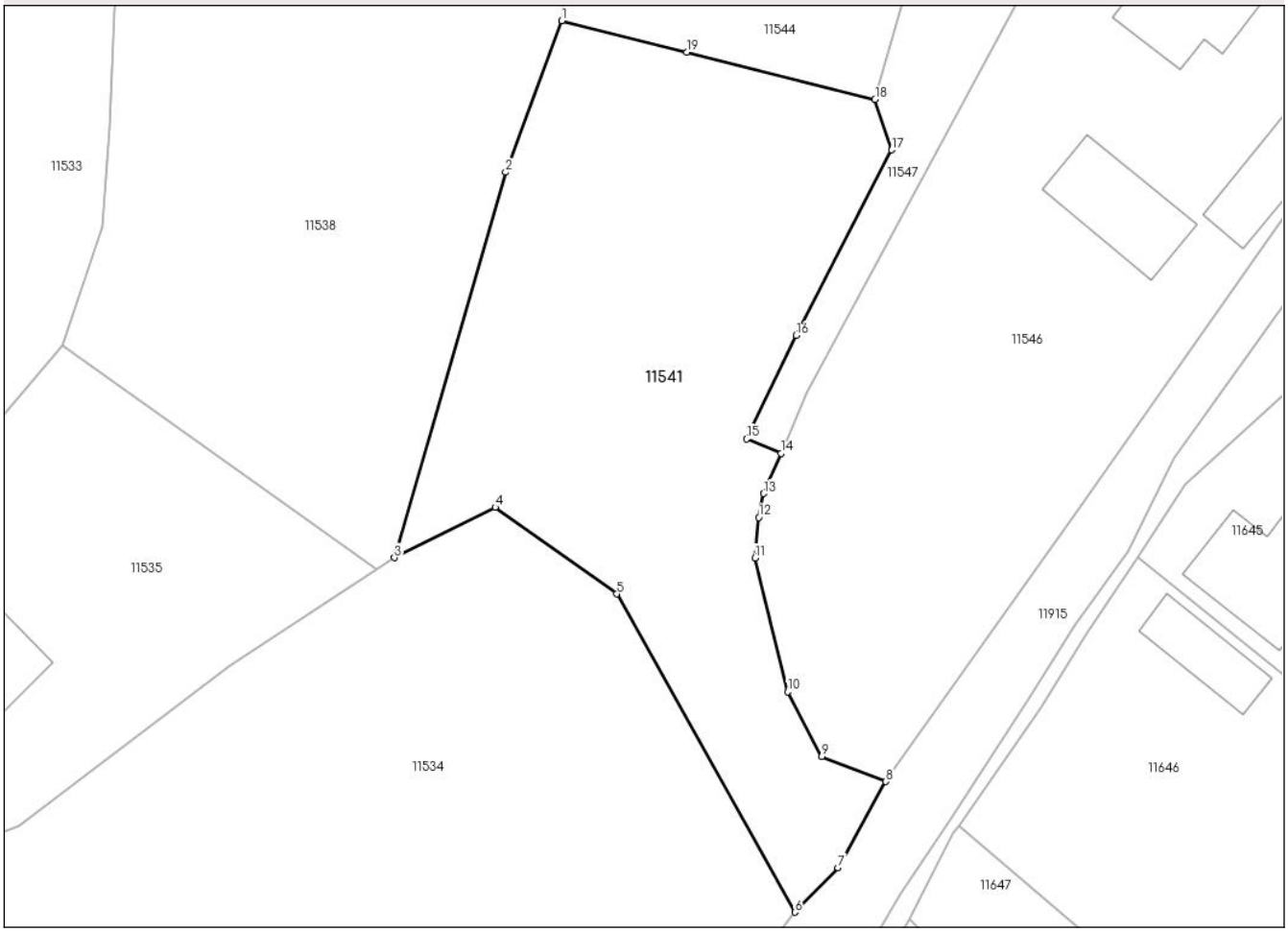

Date referitoare la teren

Crt	Categorie folosință	Intra vilan	Suprafaţa (mp)	Tarla	Parcelă	Nr. topo	Observaţii / Referinţe
1	arabil	DA	1.368	-	-	-	

Lungime Segmente
1) Valorile lungimilor segmentelor sunt obţinute din proiecţie în plan.

Punct început	X / Y	Punct sfârşit	X / Y	Lungime segment (** (m)
1	321.829,633 490.131,028	2	321.825,116 490.118,833	13.005
2	321.825,116 490.118,833	3	321.816,166 490.087,818	32.281
3	321.816,166 490.087,818	4	321.824,268 490.091,875	9.061
4	321.824,268 490.091,875	5	321.834,059 490.084,904	12.019
5	321.834,059 490.084,904	6	321.848,408 490.059,3	29.35

Punct început	X / Y	Punct sfârşit	X / Y	Lungime segment (** (m)
6	321.848,408 490.059,3	7	321.851,889 490.062,873	4.988
7	321.851,889 490.062,873	8	321.855,74 490.069,808	7.932
8	321.855,74 490.069,808	9	321.850,57 490.071,824	5.549
9	321.850,57 490.071,824	10	321.847,838 490.077,022	5.873
10	321.847,838 490.077,022	11	321.845,189 490.087,807	11.105
11	321.845,189 490.087,807	12	321.845,498 490.091,062	3.269
12	321.845,498 490.091,062	13	321.845,885 490.092,974	1.951
13	321.845,885 490.092,974	14	321.847,294 490.096,21	3.53
14	321.847,294 490.096,21	15	321.844,539 490.097,377	2.992
15	321.844,539 490.097,377	16	321.848,523 490.105,696	9.224
16	321.848,523 490.105,696	17	321.856,204 490.120,627	16.791
17	321.856,204 490.120,627	18	321.854,862 490.124,707	4.295
18	321.854,862 490.124,707	19	321.839,697 490.128,496	15.631
19	321.839,697 490.128,496	1	321.829,633 490.131,028	10.378

** Lungimile segmentelor sunt determinate în planul de proiecţie Stereo 70 şi sunt rotunjite la 1 milimetru.
*** Distanţa dintre puncte este formată din segmente cumulate ce sunt mai mici decât valoarea 1 milimetru.

DATE DESPRE IMOBILUL NR. 11542

Oficiul de Cadastru şi Publicitate Imobiliară HUNEDOARA
Biroul de Cadastru şi Publicitate Imobiliară Deva

A. Partea I. Descrierea imobilului

TEREN Intravilan

Adresa: Loc. Dumbravita, Jud. Hunedoara

Nr. Crt	Nr cadastral Nr. topografic	Suprafaţa* (mp)	Observaţii / Referinţe
A1		396	Sector cadastral:118 Teren neimprejmuit;

B. Partea II. Proprietari şi acte

Inscrieri privitoare la dreptul de proprietate şi alte drepturi reale		Referinţe
1 / 05/04/2023		
Act Normativ nr. 7, din 13/03/1996 emis de PARLAMENTUL ROMÂNIEI;		
B1	Inscrierea provizorie, drept de PROPRIETATE, dobandit prin Lege, cota actuala 1/1	A1
	1) **COMUNA ILIA**, CIF:4374164	

C. Partea III. SARCINI .

Inscrieri privind dezmembramintele dreptului de proprietate, drepturi reale de garanţie şi sarcini	Referinţe
NU SUNT	

Anexa Nr. 1 La Partea I

Teren

Nr cadastral	Suprafaţa (mp)*	Observaţii / Referinţe
	396	

* Suprafaţa este determinată in planul de proiecţie Stereo 70.

DETALII LINIARE IMOBIL

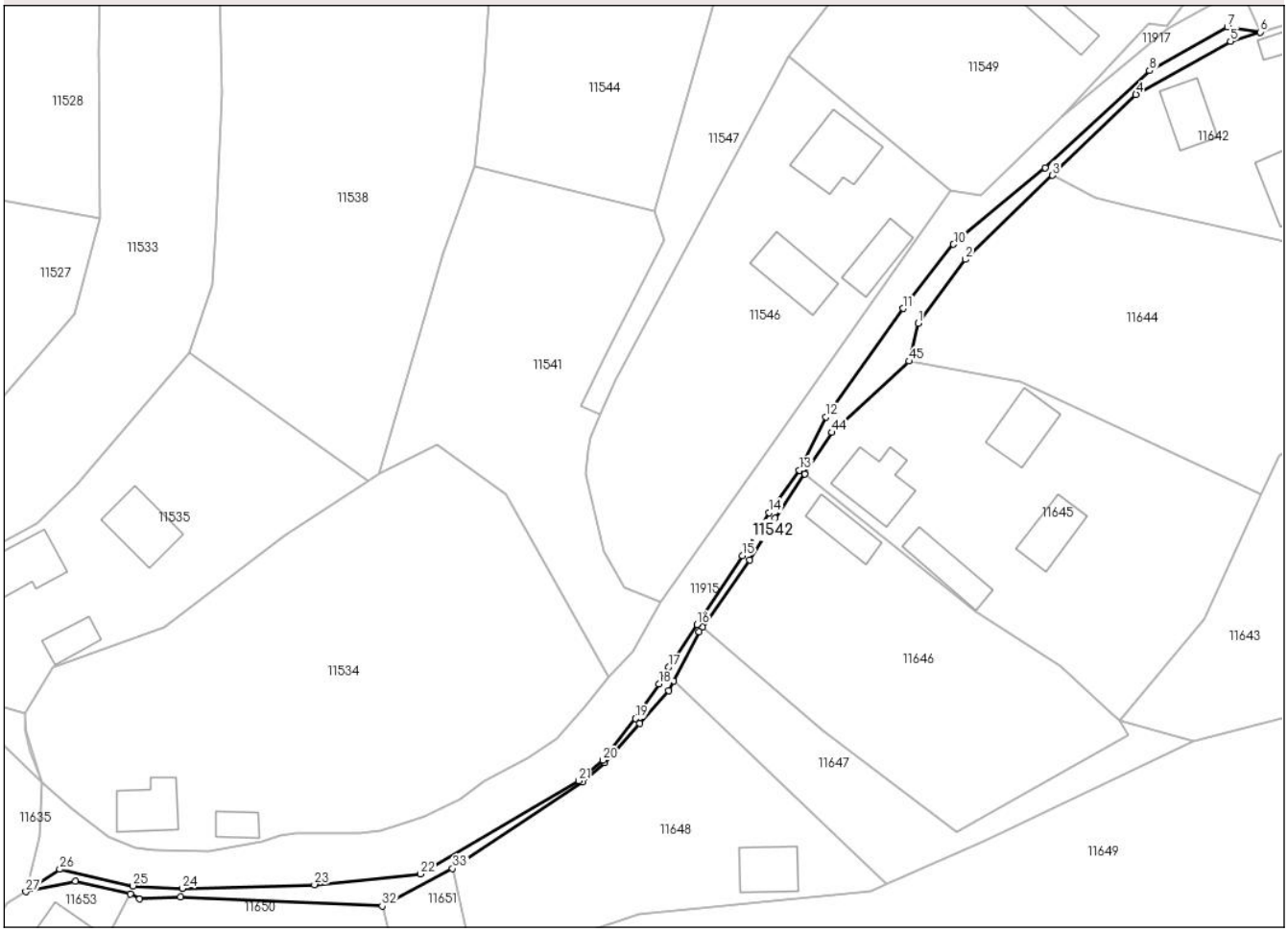

Date referitoare la teren

Crt	Categorie folosință	Intra vilan	Suprafaţa (mp)	Tarla	Parcelă	Nr. topo	Observaţii / Referinţe
1	drum	DA	396	-	-	-	

Lungime Segmente

1) Valorile lungimilor segmentelor sunt obţinute din proiecţie în plan.

Punct început	X / Y	Punct sfârşit	X / Y	Lungime segment
1	321.891,933 490.108,964	2	321.898,598 490.117,965	11.2
4	321.922,568 490.141,1	5	321.935,842 490.148,56	15.227
7	321.935,417 490.150,609	8	321.924,469 490.144,47	12.552
10	321.896,924 490.120,069	11	321.889,827 490.111,076	11.455
13	321.875,242 490.088,365	14	321.870,999 490.082,396	7.324
16	321.860,888 490.066,668	17	321.856,903 490.060,687	7.187

Punct început	X / Y	Punct sfârşit	X / Y	Lungime segment
2	321.898,598 490.117,965	3	321.910,83 490.129,771	17.0
5	321.935,842 490.148,56	6	321.940,035 490.149,863	4.391
8	321.924,469 490.144,47	9	321.909,82 490.130,826	20.018
11	321.889,827 490.111,076	12	321.879,006 490.095,848	18.681
14	321.870,999 490.082,396	15	321.867,222 490.076,359	7.121
17	321.856,903 490.060,687	18	321.855,507 490.058,325	2.744

Punct început	X / Y	Punct sfârşit	X / Y	Lungime segment
3	321.910,83 490.129,771	4	321.922,568 490.141,1	16.313
6	321.940,035 490.149,863	7	321.935,417 490.150,609	4.678
9	321.909,82 490.130,826	10	321.896,924 490.120,069	16.794
12	321.879,006 490.095,848	13	321.875,242 490.088,365	8.376
15	321.867,222 490.076,359	16	321.860,888 490.066,668	11.577
18	321.855,507 490.058,325	19	321.852,237 490.053,498	5.83

Punct început	X / Y	Punct sfârşit	X / Y	Lungime segment
19	321.852,237 490.053,498	20	321.847,648 490.047,633	7.447
22	321.821,994 490.031,647	23	321.807,079 490.030,156	14.989
25	321.781,568 490.029,984	26	321.771,273 490.032,315	10.556
28	321.773,453 490.030,636	29	321.781,179 490.028,838	7.932
31	321.788,271 490.028,439	32	321.816,6 490.027,157	28.358
34	321.844,78 490.044,617	35	321.847,899 490.047,319	4.126
37	321.856,884 490.057,377	38	321.857,602 490.058,762	1.56
40	321.861,627 490.066,288	41	321.868,28 490.075,761	11.576
43	321.876,018 490.087,859	44	321.879,846 490.093,659	6.95

Punct început	X / Y	Punct sfârşit	X / Y	Lungime segment
20	321.847,648 490.047,633	21	321.844,256 490.044,751	4.451
23	321.807,079 490.030,156	24	321.788,493 490.029,617	18.594
26	321.771,273 490.032,315	27	321.766,518 490.029,176	5.697
29	321.781,179 490.028,838	30	321.782,528 490.028,178	1.502
32	321.816,6 490.027,157	33	321.826,486 490.032,423	11.201
35	321.847,899 490.047,319	36	321.852,797 490.052,786	7.341
38	321.857,602 490.058,762	39	321.861,171 490.065,639	7.748
41	321.868,28 490.075,761	42	321.871,859 490.081,617	6.863
44	321.879,846 490.093,659	45	321.890,696 490.103,675	14.766

Punct început	X / Y	Punct sfârşit	X / Y	Lungime segment
21	321.844,256 490.044,751	22	321.821,994 490.031,647	25.832
24	321.788,493 490.029,617	25	321.781,568 490.029,984	6.934
27	321.766,518 490.029,176	28	321.773,453 490.030,636	7.087
30	321.782,528 490.028,178	31	321.788,271 490.028,439	5.749
33	321.826,486 490.032,423	34	321.844,78 490.044,617	21.986
36	321.852,797 490.052,786	37	321.856,884 490.057,377	6.146
39	321.861,171 490.065,639	40	321.861,627 490.066,288	0.793
42	321.871,859 490.081,617	43	321.876,018 490.087,859	7.501
45	321.890,696 490.103,675	1	321.891,933 490.108,964	5.432

**** Lungimile segmentelor sunt determinate în planul de proiecţie Stereo 70 şi sunt rotunjite la 1 milimetru.**
***** Distanţa dintre puncte este formată din segmente cumulate ce sunt mai mici decât valoarea 1 milimetru.**

DATE DESPRE IMOBILUL NR. 11543

Oficiul de Cadastru şi Publicitate Imobiliară HUNEDOARA
Biroul de Cadastru şi Publicitate Imobiliară Deva

A. Partea I. Descrierea imobilului

TEREN Intravilan

Adresa: Loc. Dumbravita, Jud. Hunedoara

Nr. Crt	Nr cadastral Nr. topografic	Suprafaţa* (mp)	Observaţii / Referinţe
A1		1.231	Sector cadastral:117 Teren neimprejmuit; Se identifica parte din CF 30 nr top 102,103,104,105

B. Partea II. Proprietari şi acte

Inscrieri privitoare la dreptul de proprietate şi alte drepturi reale		Referinţe
1 / 05/04/2023		
Act Normativ nr. 7, din 13/03/1996 emis de PARLAMENTUL ROMÂNIEI;		
B1	Inscrierea provizorie, drept de PROPRIETATE, dobandit prin Lege, cota actuala 1/1	A1
	1) **COMUNA ILIA**, CIF:4374164, PROPRIETAR NEIDENTIFICAT	

C. Partea III. SARCINI .

Inscrieri privind dezmembramintele dreptului de proprietate, drepturi reale de garanţie şi sarcini	Referinţe
NU SUNT	

Anexa Nr. 1 La Partea I

Teren

Nr cadastral	Suprafaţa (mp)*	Observaţii / Referinţe
	1.231	Se identifica parte din CF 30 nr top 102,103,104,105

* Suprafaţa este determinată in planul de proiecţie Stereo 70.

DETALII LINIARE IMOBIL

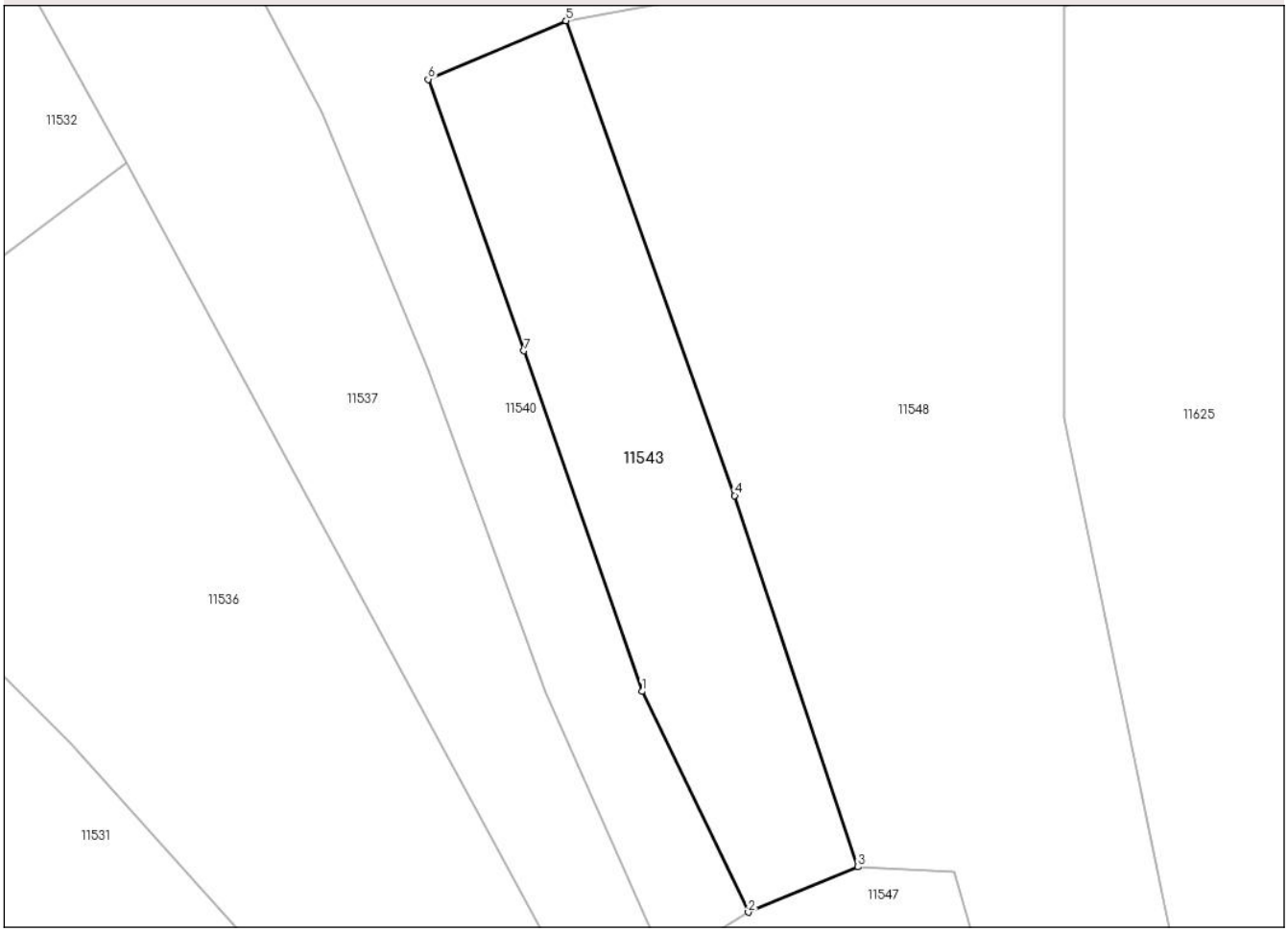

Date referitoare la teren

Crt	Categorie folosință	Intra vilan	Suprafaţa (mp)	Tarla	Parcelă	Nr. topo	Observaţii / Referinţe
1	arabil	DA	1.231	-	-	-	

Lungime Segmente
1) Valorile lungimilor segmentelor sunt obţinute din proiecţie în plan.

Punct început	X / Y	Punct sfârşit	X / Y	Lungime segment (** (m)
1	321.844,03 490.304,795	2	321.854,371 490.283,355	23.804
2	321.854,371 490.283,355	3	321.865,031 490.287,747	11.53
3	321.865,031 490.287,747	4	321.853,044 490.323,807	38.0
4	321.853,044 490.323,807	5	321.836,644 490.369,903	48.927
5	321.836,644 490.369,903	6	321.823,242 490.364,223	14.556

Punct început	X / Y	Punct sfârşit	X / Y	Lungime segment (** (m)
6	321.823,242 490.364,223	7	321.832,567 490.337,851	27.972
7	321.832,567 490.337,851	1	321.844,03 490.304,795	34.987

** Lungimile segmentelor sunt determinate în planul de proiecţie Stereo 70 şi sunt rotunjite la 1 milimetru.
*** Distanţa dintre puncte este formată din segmente cumulate ce sunt mai mici decât valoarea 1 milimetru.

DATE DESPRE IMOBILUL NR. 11544

Oficiul de Cadastru şi Publicitate Imobiliară HUNEDOARA
Biroul de Cadastru şi Publicitate Imobiliară Deva

A. Partea I. Descrierea imobilului

TEREN Intravilan

Adresa: Loc. Dumbravita, Jud. Hunedoara

Nr. Crt	Nr cadastral Nr. topografic	Suprafaţa* (mp)	Observaţii / Referinţe
A1		4.481	Sector cadastral:117 Teren neimprejmuit; Se identifica cu CF vechi 36 Dumbravita, nr topo vechi 94/2.94/3

B. Partea II. Proprietari şi acte

Inscrieri privitoare la dreptul de proprietate şi alte drepturi reale		Referinţe
1 / 05/04/2023		
Act Normativ nr. 7, din 13/03/1996 emis de PARLAMENTUL ROMÂNIEI;		
B1	Inscrierea provizorie, drept de PROPRIETATE, dobandit prin Lege, cota actuala 1/1	A1
	1) **COMUNA ILIA**, CIF:4374164, PROPRIETAR NEIDENTIFICAT	

C. Partea III. SARCINI .

Inscrieri privind dezmembramintele dreptului de proprietate, drepturi reale de garanţie şi sarcini	Referinţe
NU SUNT	

Anexa Nr. 1 La Partea I

Teren

Nr cadastral	Suprafaţa (mp)*	Observaţii / Referinţe
	4.481	Se identifica cu CF vechi 36 Dumbravita, nr topo vechi 94/2.94/3

* Suprafaţa este determinată in planul de proiecţie Stereo 70.

DETALII LINIARE IMOBIL

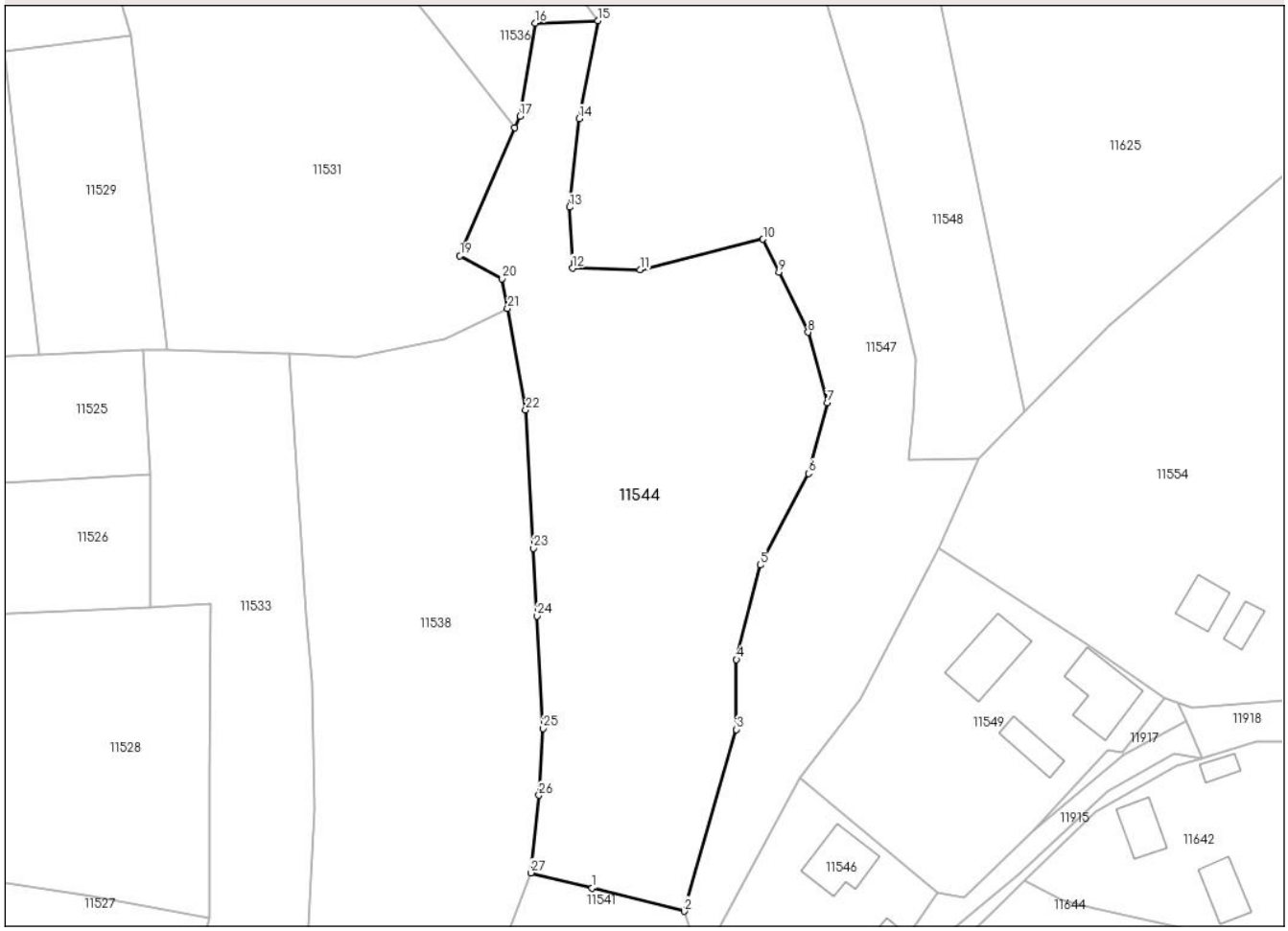

Date referitoare la teren

Crt	Categorie folosință	Intra vilan	Suprafaţa (mp)	Tarla	Parcelă	Nr. topo	Observaţii / Referinţe
1	arabil	DA	4.481	-	-	-	

Lungime Segmente

1) Valorile lungimilor segmentelor sunt obţinute din proiecţie în plan.

Punct început	X / Y	Punct sfârşit	X / Y	Lungime segment (** (m)
1	321.839,697 490.128,496	2	321.854,862 490.124,707	15.631
3	321.863,443 490.154,544	4	321.863,443 490.166,044	11.5
5	321.867,32 490.181,567	6	321.875,275 490.196,591	17.0
7	321.878,348 490.208,191	8	321.875,21 490.219,773	12.0
9	321.870,418 490.229,675	10	321.867,805 490.235,076	6.0

Punct început	X / Y	Punct sfârşit	X / Y	Lungime segment (** (m)
2	321.854,862 490.124,707	3	321.863,443 490.154,544	31.046
4	321.863,443 490.166,044	5	321.867,32 490.181,567	16.0
6	321.875,275 490.196,591	7	321.878,348 490.208,191	12.0
8	321.875,21 490.219,773	9	321.870,418 490.229,675	11.0
10	321.867,805 490.235,076	11	321.847,57 490.230,075	20.843

Punct început	X / Y	Punct sfârşit	X / Y	Lungime segment (** (m)
11	321.847,57 490.230,075	12	321.836,48 490.230,283	11.092
13	321.836,026 490.240,326	14	321.837,556 490.254,884	14.638
15	321.840,643 490.270,945	16	321.830,347 490.270,568	10.303
17	321.827,842 490.255,274	18	321.827,028 490.253,381	2.061
19	321.817,983 490.232,351	20	321.824,938 490.228,572	7.915
21	321.825,819 490.223,666	22	321.828,809 490.207,02	16.912
23	321.830,082 490.184,301	24	321.830,677 490.173,186	11.13
25	321.831,666 490.154,713	26	321.830,995 490.143,734	11.0
27	321.829,633 490.131,028	1	321.839,697 490.128,496	10.378

Punct început	X / Y	Punct sfârşit	X / Y	Lungime segment (** (m)
12	321.836,48 490.230,283	13	321.836,026 490.240,326	10.053
14	321.837,556 490.254,884	15	321.840,643 490.270,945	16.355
16	321.830,347 490.270,568	17	321.827,842 490.255,274	15.498
18	321.827,028 490.253,381	19	321.817,983 490.232,351	22.892
20	321.824,938 490.228,572	21	321.825,819 490.223,666	4.984
22	321.828,809 490.207,02	23	321.830,082 490.184,301	22.755
24	321.830,677 490.173,186	25	321.831,666 490.154,713	18.5
26	321.830,995 490.143,734	27	321.829,633 490.131,028	12.778

** Lungimile segmentelor sunt determinate în planul de proiecţie Stereo 70 şi sunt rotunjite la 1 milimetru.
*** Distanţa dintre puncte este formată din segmente cumulate ce sunt mai mici decât valoarea 1 milimetru.

DATE DESPRE IMOBILUL NR. 11545

Oficiul de Cadastru şi Publicitate Imobiliară HUNEDOARA
Biroul de Cadastru şi Publicitate Imobiliară Deva

A. Partea I. Descrierea imobilului

TEREN Intravilan

Adresa: Loc. Dumbravita, Jud. Hunedoara

Nr. Crt	Nr cadastral Nr. topografic	Suprafaţa* (mp)	Observaţii / Referinţe
A1		1.904	Sector cadastral:117 Teren neimprejmuit; Se identifica cu CF vechi 30 Dumbravita, nr topo vechi 102.103.104.105

B. Partea II. Proprietari şi acte

Inscrieri privitoare la dreptul de proprietate şi alte drepturi reale		Referinţe
1 / 04/04/2023		
Act Normativ nr. 7, din 13/03/1996 emis de PARLAMENTUL ROMÂNIEI;		
B1	Inscrierea provizorie, drept de PROPRIETATE, dobandit prin Lege, cota actuala 1/1	A1
	1) **COMUNA ILIA**, CIF:4374164, PROPRIETAR NEIDENTIFICAT	

C. Partea III. SARCINI .

Inscrieri privind dezmembramintele dreptului de proprietate, drepturi reale de garanţie şi sarcini	Referinţe
NU SUNT	

Anexa Nr. 1 La Partea I

Teren

Nr cadastral	Suprafaţa (mp)*	Observaţii / Referinţe
	1.904	Se identifica cu CF vechi 30 Dumbravita, nr topo vechi 102.103.104.105

* Suprafaţa este determinată in planul de proiecţie Stereo 70.

DETALII LINIARE IMOBIL

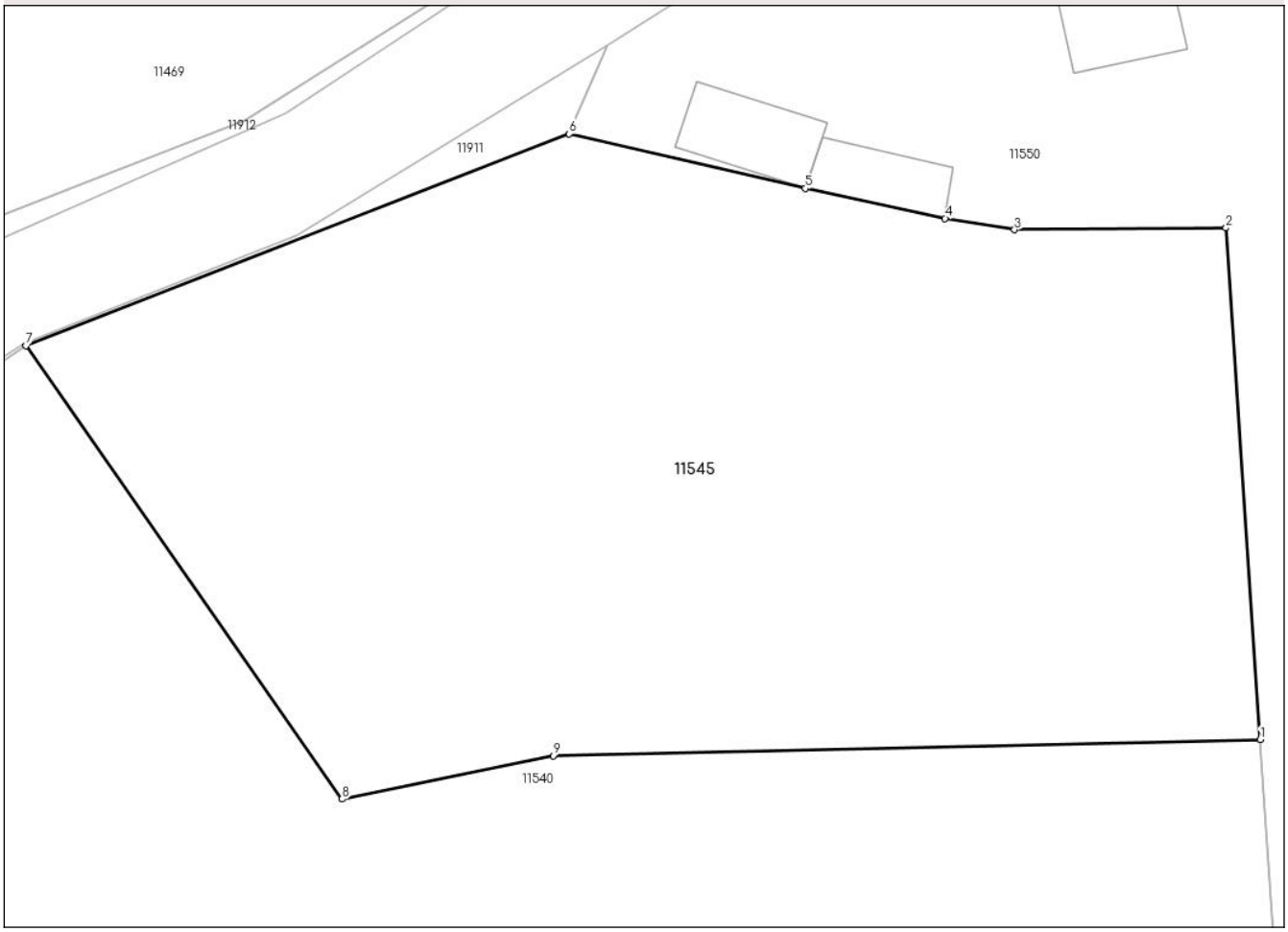

Date referitoare la teren

Crt	Categorie folosință	Intra vilan	Suprafaţa (mp)	Tarla	Parcelă	Nr. topo	Observaţii / Referinţe
1	arabil	DA	1.904	-	-	-	

Lungime Segmente
1) Valorile lungimilor segmentelor sunt obţinute din proiecţie în plan.

Punct început	X / Y	Punct sfârşit	X / Y	Lungime segment (** (m)
1	321.883,884 490.388,403	2	321.881,949 490.417,298	28.96
2	321.881,949 490.417,298	3	321.869,99 490.417,201	11.959
3	321.869,99 490.417,201	4	321.866,066 490.417,84	3.975
4	321.866,066 490.417,84	5	321.858,166 490.419,528	8.078
5	321.858,166 490.419,528	6	321.844,822 490.422,612	13.696

Punct început	X / Y	Punct sfârşit	X / Y	Lungime segment (** (m)
6	321.844,822 490.422,612	7	321.814,104 490.410,66	32.961
7	321.814,104 490.410,66	8	321.831,979 490.385,053	31.229
8	321.831,979 490.385,053	9	321.843,917 490.387,5	12.186
9	321.843,917 490.387,5	1	321.883,884 490.388,403	39.977

** Lungimile segmentelor sunt determinate în planul de proiecţie Stereo 70 şi sunt rotunjite la 1 milimetru.
*** Distanţa dintre puncte este formată din segmente cumulate ce sunt mai mici decât valoarea 1 milimetru.

DATE DESPRE IMOBILUL NR. 11546

Oficiul de Cadastru şi Publicitate Imobiliară HUNEDOARA
Biroul de Cadastru şi Publicitate Imobiliară Deva

A. Partea I. Descrierea imobilului

Nr. CF vechi:400N
Nr. cadastral vechi:636

TEREN Intravilan

Adresa: Loc. Dumbravita, Jud. Hunedoara

Nr. Crt	Nr cadastral Nr. topografic	Suprafaţa* (mp)	Observaţii / Referinţe
A1	62047	Din acte: 1.561 Masurata: 1.727	Sector cadastral:117 Teren imprejmuit; NR TOP 56

Construcţii

Crt	Nr cadastral Nr. topografic	Adresa	Observaţii / Referinţe
A1.1	62047-C1	Loc. Dumbravita, Jud. Hunedoara	Nr. niveluri:1; S. construita la sol:81 mp; CASĂ
A1.2	62047-C2	Loc. Dumbravita, Jud. Hunedoara	Nr. niveluri:1; S. construita la sol:45 mp; ANEXĂ
A1.3	62047-C3	Loc. Dumbravita, Jud. Hunedoara	Nr. niveluri:1; S. construita la sol:65 mp; ANEXĂ

B. Partea II. Proprietari şi acte

Inscrieri privitoare la dreptul de proprietate şi alte drepturi reale		Referinţe
18191 / 16/07/2008		
Act Notarial nr. 800/2008, din 23/07/2008 emis de BNP CHINDRIS ELENA;		
B1	Intabulare, drept de PROPRIETATE, dobandit prin Conventie, cota actuala 1/1	A1, A1.1, A1.2, A1.3
	1) **CETA GABRIEL-ALIN**, -ca bun propriu	
	OBSERVATII: (provenita din conversia CF 400N)	

C. Partea III. SARCINI .

Inscrieri privind dezmembramintele dreptului de proprietate, drepturi reale de garanţie şi sarcini	Referinţe
NU SUNT	

Anexa Nr. 1 La Partea I

Teren

Nr cadastral	Suprafaţa (mp)*	Observaţii / Referinţe
62047	Din acte: 1.561 Masurata: 1.727	NR TOP 56

* Suprafaţa este determinată in planul de proiecţie Stereo 70.

DETALII LINIARE IMOBIL

Date referitoare la teren

Crt	Categorie folosinţă	Intra vilan	Suprafaţa (mp)	Tarla	Parcelă	Nr. topo	Observaţii / Referinţe
1	curti constructii	DA	300	-	61	-	
2	arabil	DA	1.427	-	60/1	-	

Date referitoare la construcţii

Crt	Număr	Destinaţie construcţie	Supraf. (mp)	Situaţie juridică	Observaţii / Referinţe
A1.1	62047-C1	constructii de locuinte	81	Cu acte	Nr. niveluri:1; S. construita la sol:81 mp; CASĂ
A1.2	62047-C2	constructii anexa	45	Cu acte	Nr. niveluri:1; S. construita la sol:45 mp; ANEXĂ
A1.3	62047-C3	constructii anexa	65	Cu acte	Nr. niveluri:1; S. construita la sol:65 mp; ANEXĂ

Lungime Segmente

1) Valorile lungimilor segmentelor sunt obţinute din proiecţie în plan.

Punct început	X / Y	Punct sfârşit	X / Y	Lungime segment (** (m)
1	321.855,74 490.069,808	2	321.871,036 490.091,447	26.499

Punct început	X / Y	Punct sfârşit	X / Y	Lungime segment (** (m)
2	321.871,036 490.091,447	3	321.896,495 490.127,678	44.281
3	321.896,495 490.127,678	4	321.873,793 490.146,553	29.524
4	321.873,793 490.146,553	5	321.849,416 490.101,114	51.564
5	321.849,416 490.101,114	6	321.847,294 490.096,21	5.344
6	321.847,294 490.096,21	7	321.845,885 490.092,974	3.53
7	321.845,885 490.092,974	8	321.845,498 490.091,062	1.951
8	321.845,498 490.091,062	9	321.845,189 490.087,807	3.269
9	321.845,189 490.087,807	10	321.847,838 490.077,022	11.105
10	321.847,838 490.077,022	11	321.850,57 490.071,824	5.873
11	321.850,57 490.071,824	1	321.855,74 490.069,808	5.549

** Lungimile segmentelor sunt determinate în planul de proiecţie Stereo 70 şi sunt rotunjite la 1 milimetru.
*** Distanţa dintre puncte este formată din segmente cumulate ce sunt mai mici decât valoarea 1 milimetru.

DATE DESPRE IMOBILUL NR. 11547

Oficiul de Cadastru şi Publicitate Imobiliară HUNEDOARA
Biroul de Cadastru şi Publicitate Imobiliară Deva

A. Partea I. Descrierea imobilului

TEREN Intravilan

Adresa: Loc. Dumbravita, Jud. Hunedoara

Nr. Crt	Nr cadastral Nr. topografic	Suprafaţa* (mp)	Observaţii / Referinţe
A1		4.393	Sector cadastral:117 Teren neimprejmuit; Se identifica cu CF vechi 468 Dumbravita, nr topo vechi 98, Se identifica cu CF vechi 363 Dumbravita, nr top 96,97

B. Partea II. Proprietari şi acte

Inscrieri privitoare la dreptul de proprietate şi alte drepturi reale		Referinţe
1 / 05/04/2023		
Act Normativ nr. 7, din 13/03/1996 emis de PARLAMENTUL ROMÂNIEI;		
B1	Inscrierea provizorie, drept de PROPRIETATE, dobandit prin Lege, cota actuala 1/1	A1
	1) **COMUNA ILIA**, CIF:4374164, PROPRIETAR NEIDENTIFICAT	

C. Partea III. SARCINI .

Inscrieri privind dezmembramintele dreptului de proprietate, drepturi reale de garanţie şi sarcini	Referinţe
NU SUNT	

Anexa Nr. 1 La Partea I

Teren

Nr cadastral	Suprafaţa (mp)*	Observaţii / Referinţe
	4.393	Se identifica cu CF vechi 468 Dumbravita, nr topo vechi 98, Se identifica cu CF vechi 363 Dumbravita, nr top 96,97

* Suprafaţa este determinată in planul de proiecţie Stereo 70.

DETALII LINIARE IMOBIL

Date referitoare la teren

Crt	Categorie folosință	Intra vilan	Suprafaţa (mp)	Tarla	Parcelă	Nr. topo	Observaţii / Referinţe
1	arabil	DA	4.393	-	-	-	

Lungime Segmente

1) Valorile lungimilor segmentelor sunt obţinute din proiecţie în plan.

Punct început	X / Y	Punct sfârşit	X / Y	Lungime segment (** (m)
1	321.884,097 490.254,04	2	321.874,352 490.287,24	34.6
3	321.865,031 490.287,747	4	321.854,371 490.283,355	11.53
5	321.846,332 490.278,424	6	321.837,843 490.274,945	9.174
7	321.840,643 490.270,945	8	321.837,556 490.254,884	16.355
9	321.836,026 490.240,326	10	321.836,48 490.230,283	10.053

Punct început	X / Y	Punct sfârşit	X / Y	Lungime segment (** (m)
2	321.874,352 490.287,24	3	321.865,031 490.287,747	9.335
4	321.854,371 490.283,355	5	321.846,332 490.278,424	9.431
6	321.837,843 490.274,945	7	321.840,643 490.270,945	4.883
8	321.837,556 490.254,884	9	321.836,026 490.240,326	14.638
10	321.836,48 490.230,283	11	321.847,57 490.230,075	11.092

Punct început	X / Y	Punct sfârşit	X / Y	Lungime segment (** (m)
11	321.847,57 490.230,075	12	321.867,805 490.235,076	20.843
13	321.870,418 490.229,675	14	321.875,21 490.219,773	11.0
15	321.878,348 490.208,191	16	321.875,275 490.196,591	12.0
17	321.867,32 490.181,567	18	321.863,443 490.166,044	16.0
19	321.863,443 490.154,544	20	321.854,862 490.124,707	31.046
21	321.856,204 490.120,627	22	321.848,523 490.105,696	16.791
23	321.844,539 490.097,377	24	321.847,294 490.096,21	2.992
25	321.849,416 490.101,114	26	321.873,793 490.146,553	51.564
27	321.883,8 490.159,564	28	321.896,612 490.184,396	27.942
29	321.903,309 490.199,078	30	321.891,72 490.198,775	11.593
31	321.892,602 490.206,727	32	321.892,881 490.215,222	8.5
33	321.889,704 490.228,857	1	321.884,097 490.254,04	25.8

Punct început	X / Y	Punct sfârşit	X / Y	Lungime segment (** (m)
12	321.867,805 490.235,076	13	321.870,418 490.229,675	6.0
14	321.875,21 490.219,773	15	321.878,348 490.208,191	12.0
16	321.875,275 490.196,591	17	321.867,32 490.181,567	17.0
18	321.863,443 490.166,044	19	321.863,443 490.154,544	11.5
20	321.854,862 490.124,707	21	321.856,204 490.120,627	4.295
22	321.848,523 490.105,696	23	321.844,539 490.097,377	9.224
24	321.847,294 490.096,21	25	321.849,416 490.101,114	5.344
26	321.873,793 490.146,553	27	321.883,8 490.159,564	16.415
28	321.896,612 490.184,396	29	321.903,309 490.199,078	16.138
30	321.891,72 490.198,775	31	321.892,602 490.206,727	8.0
32	321.892,881 490.215,222	33	321.889,704 490.228,857	14.0

** Lungimile segmentelor sunt determinate în planul de proiecţie Stereo 70 şi sunt rotunjite la 1 milimetru.
*** Distanţa dintre puncte este formată din segmente cumulate ce sunt mai mici decât valoarea 1 milimetru.

DATE DESPRE IMOBILUL NR. 11548

Oficiul de Cadastru şi Publicitate Imobiliară HUNEDOARA
Biroul de Cadastru şi Publicitate Imobiliară Deva

A. Partea I. Descrierea imobilului

TEREN Intravilan

Adresa: Loc. Dumbravita, Jud. Hunedoara

Nr. Crt	Nr cadastral Nr. topografic	Suprafaţa* (mp)	Observaţii / Referinţe
A1		4.664	Sector cadastral:117 Teren neimprejmuit; Se identifica parte din CF 468 nr top 101

B. Partea II. Proprietari şi acte

Inscrieri privitoare la dreptul de proprietate şi alte drepturi reale		Referinţe
1 / 05/04/2023		
Act Normativ nr. 7, din 13/03/1996 emis de PARLAMENTUL ROMÂNIEI;		
B1	Inscrierea provizorie, drept de PROPRIETATE, dobandit prin Lege, cota actuala 1/1	A1
	1) **COMUNA ILIA**, CIF:4374164, PROPRIETAR NEIDENTIFICAT	

C. Partea III. SARCINI .

Inscrieri privind dezmembramintele dreptului de proprietate, drepturi reale de garanţie şi sarcini	Referinţe
NU SUNT	

Anexa Nr. 1 La Partea I

Teren

Nr cadastral	Suprafaţa (mp)*	Observaţii / Referinţe
	4.664	Se identifica parte din CF 468 nr top 101

* Suprafaţa este determinată in planul de proiecţie Stereo 70.

DETALII LINIARE IMOBIL

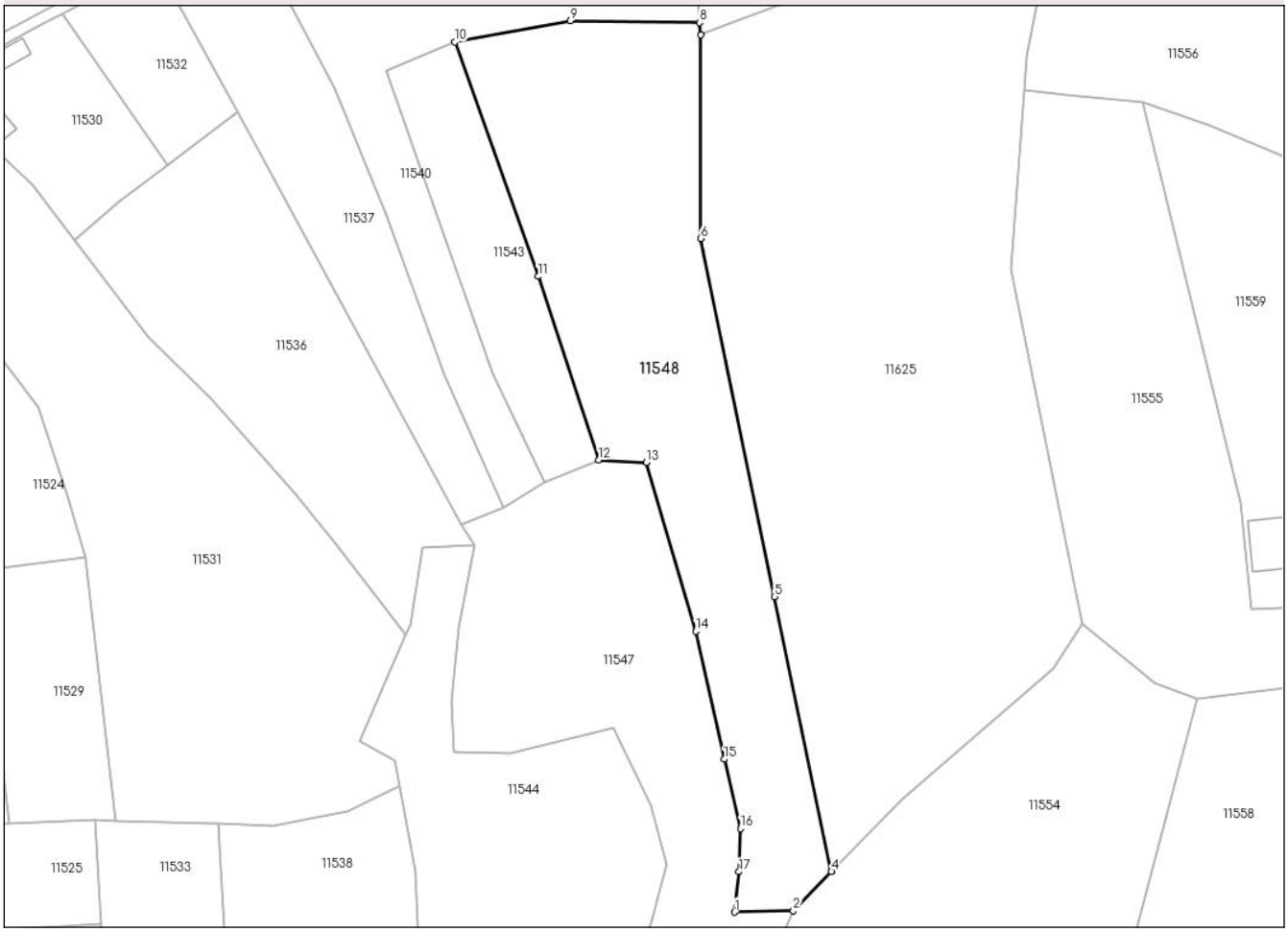

Date referitoare la teren

Crt	Categorie folosință	Intra vilan	Suprafaţa (mp)	Tarla	Parcelă	Nr. topo	Observaţii / Referinţe
1	faneata	DA	4.664	-	-	-	FÂNEAȚĂ ÎMPĂDURITĂ

Lungime Segmente
1) Valorile lungimilor segmentelor sunt obţinute din proiecţie în plan.

Punct început	X / Y	Punct sfârşit	X / Y	Lungime segment (** (m)
1	321.891,72 490.198,775	2	321.903,309 490.199,078	11.593
2	321.903,309 490.199,078	3	321.910,794 490.206,751	10.719
3	321.910,794 490.206,751	4	321.910,808 490.206,764	0.019
4	321.910,808 490.206,764	5	321.899,624 490.260,787	55.168
5	321.899,624 490.260,787	6	321.885,029 490.331,292	72.0

Punct început	X / Y	Punct sfârşit	X / Y	Lungime segment (** (m)
6	321.885,029 490.331,292	7	321.885,029 490.371,292	40.0
7	321.885,029 490.371,292	8	321.884,867 490.373,71	2.424
8	321.884,867 490.373,71	9	321.859,367 490.374,101	25.503
9	321.859,367 490.374,101	10	321.836,644 490.369,903	23.108
10	321.836,644 490.369,903	11	321.853,044 490.323,807	48.927
11	321.853,044 490.323,807	12	321.865,031 490.287,747	38.0
12	321.865,031 490.287,747	13	321.874,352 490.287,24	9.335
13	321.874,352 490.287,24	14	321.884,097 490.254,04	34.6
14	321.884,097 490.254,04	15	321.889,704 490.228,857	25.8
15	321.889,704 490.228,857	16	321.892,881 490.215,222	14.0
16	321.892,881 490.215,222	17	321.892,602 490.206,727	8.5
17	321.892,602 490.206,727	1	321.891,72 490.198,775	8.0

** Lungimile segmentelor sunt determinate în planul de proiecţie Stereo 70 şi sunt rotunjite la 1 milimetru.
*** Distanţa dintre puncte este formată din segmente cumulate ce sunt mai mici decât valoarea 1 milimetru.

DATE DESPRE IMOBILUL NR. 11549

Oficiul de Cadastru şi Publicitate Imobiliară HUNEDOARA
Biroul de Cadastru şi Publicitate Imobiliară Deva

A. Partea I. Descrierea imobilului

TEREN Intravilan

Adresa: Loc. Dumbravita, Nr. 15, Jud. Hunedoara

Nr. Crt	Nr cadastral Nr. topografic	Suprafaţa* (mp)	Observaţii / Referinţe
A1	64299	1.755	Sector cadastral:117 Teren imprejmuit; Teren împrejmuit cu gard plasa de sarma . Imobilul se identific\U+0103 cu CF nr. 3 Dumbr\U+0103vița ,nr.topo 964/2(A+1).

Construcţii

Crt	Nr cadastral Nr. topografic	Adresa	Observaţii / Referinţe
A1.1	64299-C1	Loc. Dumbravita, Jud. Hunedoara	Nr. niveluri:1; S. construita la sol:98 mp; S. construita desfasurata:98 mp; Cas\U+0103 de locuit, construita in 1964, regim de inaltime P.
A1.2	64299-C2	Loc. Dumbravita, Jud. Hunedoara	Nr. niveluri:1; S. construita la sol:94 mp; S. construita desfasurata:94 mp; Anexa gospodareasca, construita in 1962, regim de inaltime P.
A1.3	64299-C3	Loc. Dumbravita, Jud. Hunedoara	Nr. niveluri:1; S. construita la sol:40 mp; S. construita desfasurata:40 mp; Anexa gospodareasca, construita in 1964, regim de inaltime P.

B. Partea II. Proprietari şi acte

Inscrieri privitoare la dreptul de proprietate şi alte drepturi reale		Referinţe
31531 / 12/07/2023		
Act Administrativ nr. 20/18798 - Titlu de proprietate, din 09/03/2022 emis de CJSDPT Hunedoara;		
B1	Se înfiinţeaz\U+0103 cartea funciar\U+0103 64299 a UAT ILIA cu nr. cadastral 64299, imobil ce se identific\U+0103, potrivit memoriului tehnic întocmit de PFA, cu suprafaţa de 1755mp în nr. top. 964/2 înscris în CF 3 Dumbr\U+0103vița	A1
42441 / 25/09/2023		
Act Notarial nr. CERTIFICAT DE MOSTENITOR NR 95, din 22/09/2023 emis de CHINDRIȘ DIANA-MARIA;		
B4	Intabulare, drept de PROPRIETATE, dobandit prin Succesiune, cota actuala 1/1	A1, A1.1, A1.2, A1.3
	1) **BISTREAN ADINA-VIOLETA**	

C. Partea III. SARCINI .

Inscrieri privind dezmembramintele dreptului de proprietate, drepturi reale de garanţie şi sarcini	Referinţe
NU SUNT	

Anexa Nr. 1 La Partea I

Teren

Nr cadastral	Suprafaţa (mp)*	Observaţii / Referinţe
64299	1.755	Teren împrejmuit cu gard plasa de sarma . Imobilul se identific\U+0103 cu CF nr. 3 Dumbr\U+0103vița ,nr.topo 964/2(A+1).

* Suprafaţa este determinată in planul de proiecţie Stereo 70.

DETALII LINIARE IMOBIL

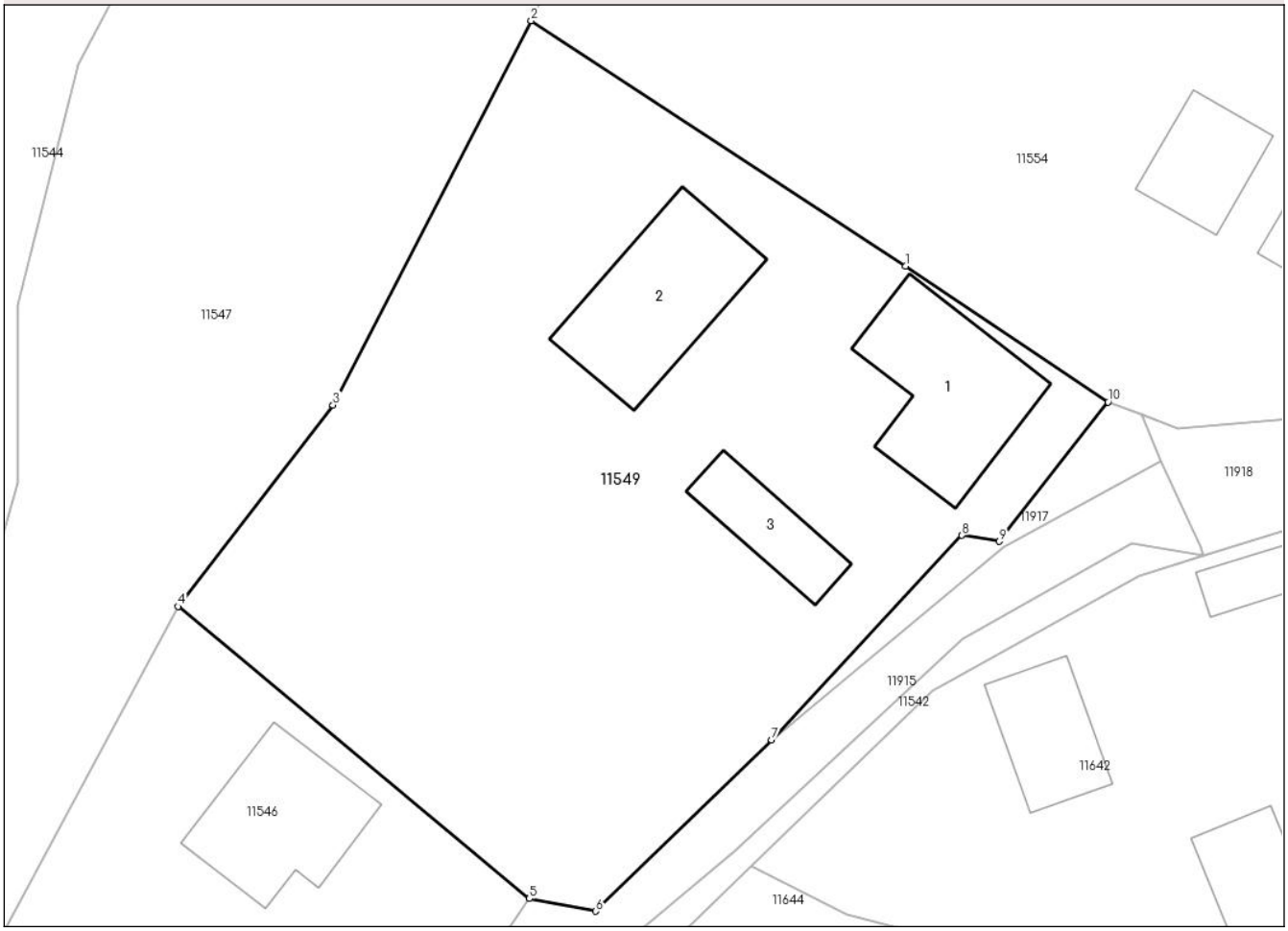

Date referitoare la teren

Crt	Categorie folosință	Intra vilan	Suprafaţa (mp)	Tarla	Parcelă	Nr. topo	Observaţii / Referinţe
1	curti constructii	DA	882	-	204	-	Teren împrejmuit cu gard plasa de sarma .
2	arabil	DA	873	-	205	-	Teren împrejmuit cu gard plasa de sarma .

Date referitoare la construcţii

Crt	Număr	Destinaţie construcţie	Supraf. (mp)	Situaţie juridică	Observaţii / Referinţe
A1.1	64299-C1	constructii de locuinte	98	Cu acte	Nr. niveluri:1; S. construita la sol:98 mp; S. construita desfasurata:98 mp; Cas\U+0103 de locuit, construita in 1964, regim de inaltime P.
A1.2	64299-C2	constructii anexa	94	Cu acte	Nr. niveluri:1; S. construita la sol:94 mp; S. construita desfasurata:94 mp; Anexa gospodareasca, construita in 1962, regim de inaltime P.
A1.3	64299-C3	constructii anexa	40	Cu acte	Nr. niveluri:1; S. construita la sol:40 mp; S. construita desfasurata:40 mp; Anexa gospodareasca, construita in 1964, regim de inaltime P.

Lungime Segmente
1) Valorile lungimilor segmentelor sunt obţinute din proiecţie în plan.

Punct început	X / Y	Punct sfârşit	X / Y	Lungime segment (** (m)
1	321.920,805 490.168,547	2	321.896,612 490.184,396	28.922
2	321.896,612 490.184,396	3	321.883,8 490.159,564	27.942
3	321.883,8 490.159,564	4	321.873,793 490.146,553	16.415
4	321.873,793 490.146,553	5	321.896,495 490.127,678	29.524
5	321.896,495 490.127,678	6	321.900,776 490.126,868	4.357
6	321.900,776 490.126,868	7	321.912,136 490.137,937	15.86
7	321.912,136 490.137,937	8	321.924,434 490.151,151	18.051
8	321.924,434 490.151,151	9	321.926,831 490.150,763	2.428
9	321.926,831 490.150,763	10	321.933,874 490.159,767	11.432
10	321.933,874 490.159,767	1	321.920,805 490.168,547	15.745

** Lungimile segmentelor sunt determinate în planul de proiecţie Stereo 70 şi sunt rotunjite la 1 milimetru.
*** Distanţa dintre puncte este formată din segmente cumulate ce sunt mai mici decât valoarea 1 milimetru.

DATE DESPRE IMOBILUL NR. 11550

Oficiul de Cadastru şi Publicitate Imobiliară HUNEDOARA
Biroul de Cadastru şi Publicitate Imobiliară Deva

A. Partea I. Descrierea imobilului

TEREN Intravilan

Adresa: Loc. Dumbravita, Nr. 45, Jud. Hunedoara

Nr. Crt	Nr cadastral Nr. topografic	Suprafaţa* (mp)	Observaţii / Referinţe
A1	63216	7.988	Sector cadastral:117 Teren imprejmuit; Nr top 192, 186/2, 187

Construcţii

Crt	Nr cadastral Nr. topografic	Adresa	Observaţii / Referinţe
A1.1	63216-C1	Loc. Dumbravita, Jud. Hunedoara	Nr. niveluri:1; S. construita la sol:72 mp; S. construita desfasurata:72 mp; Casa de locuit nr. 45
A1.2	63216-C2	Loc. Dumbravita, Nr. 45, Jud. Hunedoara	Nr. niveluri:1; S. construita la sol:30 mp; S. construita desfasurata:66 mp; Anexa gospodareasca
A1.3	63216-C3	Loc. Dumbravita, Nr. 45, Jud. Hunedoara	Nr. niveluri:1; S. construita la sol:66 mp; Anexa gospodareasca
A1.4	63216-C4	Loc. Dumbravita, Nr. 45, Jud. Hunedoara	Nr. niveluri:1; S. construita la sol:23 mp; S. construita desfasurata:23 mp; Anexa gospodareasca

B. Partea II. Proprietari şi acte

Inscrieri privitoare la dreptul de proprietate şi alte drepturi reale		Referinţe
37360 / 24/08/2018		
Act Notarial nr. 1019, din 23/08/2018 emis de Chindris Elena;		
B1	Intabulare, drept de PROPRIETATE, dobandit prin Conventie, cota actuala 1/1	A1, A1.1, A1.2, A1.3, A1.4
	1) **FLUERAŞ EMIL-CLAUDIU**, ca bun comun 2) **FLUERAŞ CRISTINA-ADRIANA**	

C. Partea III. SARCINI .

Inscrieri privind dezmembramintele dreptului de proprietate, drepturi reale de garanţie şi sarcini	Referinţe
NU SUNT	

Anexa Nr. 1 La Partea I

Teren

Nr cadastral	Suprafaţa (mp)*	Observaţii / Referinţe
63216	7.988	Nr top 192, 186/2, 187

* Suprafaţa este determinată in planul de proiecţie Stereo 70.

DETALII LINIARE IMOBIL

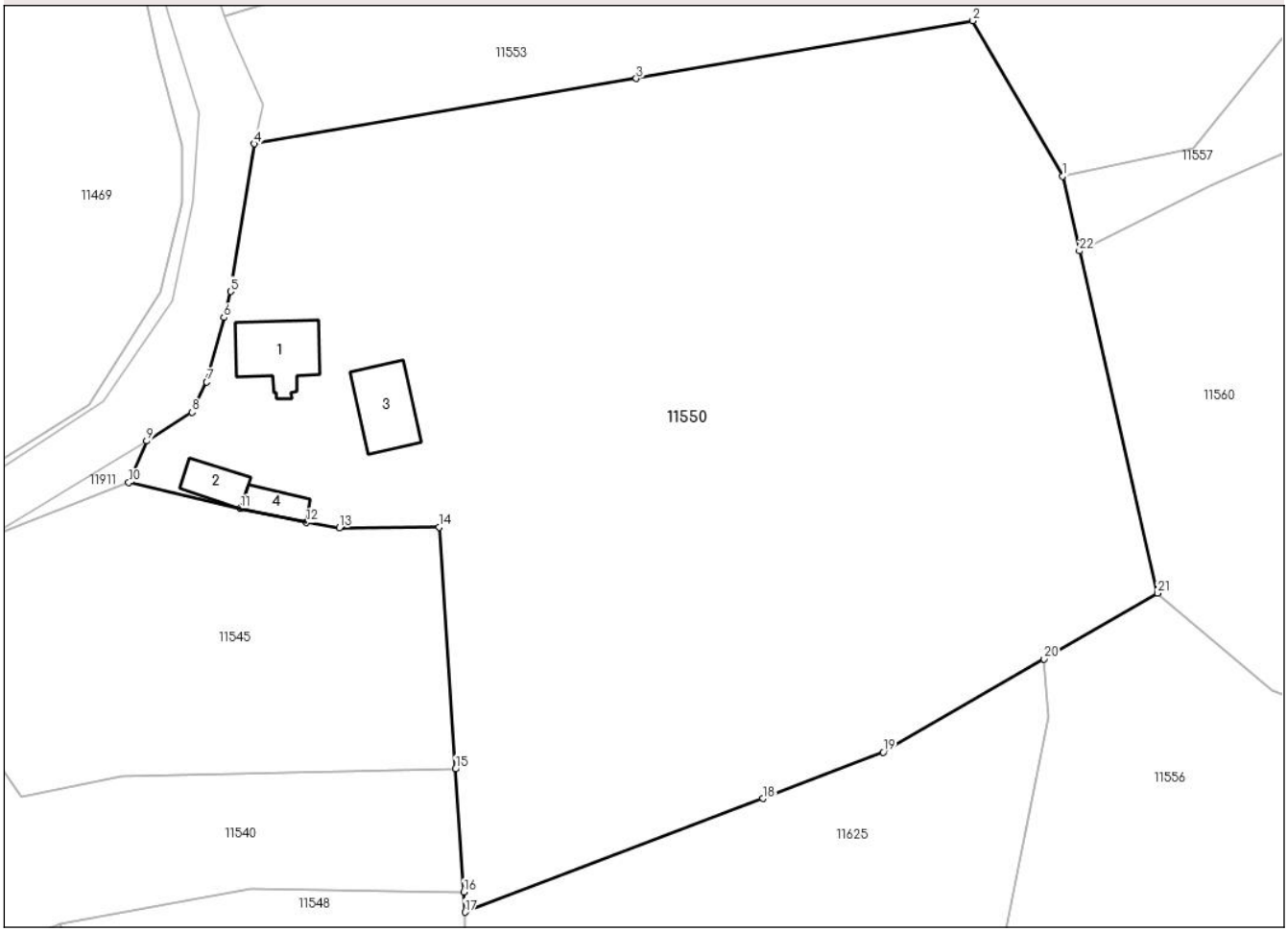

Date referitoare la teren

Crt	Categorie folosință	Intra vilan	Suprafaţa (mp)	Tarla	Parcelă	Nr. topo	Observaţii / Referinţe
1	curti constructii	DA	776	-	-	192	
2	arabil	DA	1.733	-	-	186/2	
3	faneata	DA	5.479	-	-	187	

Date referitoare la construcţii

Crt	Număr	Destinaţie construcţie	Supraf. (mp)	Situaţie juridică	Observaţii / Referinţe
A1.1	63216-C1	constructii de locuinte	72	Cu acte	Nr. niveluri:1; S. construita la sol:72 mp; S. construita desfasurata:72 mp; Casa de locuit nr. 45
A1.2	63216-C2	constructii anexa	Din acte: 66 Masurata: 30	Cu acte	Nr. niveluri:1; S. construita la sol:30 mp; S. construita desfasurata:66 mp; Anexa gospodareasca
A1.3	63216-C3	constructii anexa	Din acte: 30 Masurata: 66	Cu acte	Nr. niveluri:1; S. construita la sol:66 mp; Anexa gospodareasca
A1.4	63216-C4	constructii anexa	23	Cu acte	Nr. niveluri:1; S. construita la sol:23 mp; S. construita desfasurata:23 mp; Anexa gospodareasca

Lungime Segmente
1) Valorile lungimilor segmentelor sunt obţinute din proiecţie în plan.

Punct început	X / Y	Punct sfârşit	X / Y	Lungime segment (** (m)
1	321.956,458 490.459,195	2	321.945,756 490.477,783	21.449
3	321.905,492 490.470,89	4	321.859,839 490.463,074	46.318
5	321.857,001 490.445,441	6	321.856,176 490.442,34	3.209
7	321.854,138 490.434,616	8	321.852,377 490.431,004	4.018
9	321.846,946 490.427,591	10	321.844,822 490.422,612	5.413
11	321.858,166 490.419,528	12	321.866,066 490.417,84	8.078
13	321.869,99 490.417,201	14	321.881,949 490.417,298	11.959
15	321.883,884 490.388,403	16	321.884,867 490.373,71	14.725
17	321.885,029 490.371,292	18	321.920,633 490.384,86	38.102
19	321.935,025 490.390,391	20	321.954,268 490.401,546	22.242
21	321.967,801 490.409,392	22	321.958,487 490.450,287	41.943

Punct început	X / Y	Punct sfârşit	X / Y	Lungime segment (** (m)
2	321.945,756 490.477,783	3	321.905,492 490.470,89	40.849
4	321.859,839 490.463,074	5	321.857,001 490.445,441	17.86
6	321.856,176 490.442,34	7	321.854,138 490.434,616	7.988
8	321.852,377 490.431,004	9	321.846,946 490.427,591	6.414
10	321.844,822 490.422,612	11	321.858,166 490.419,528	13.696
12	321.866,066 490.417,84	13	321.869,99 490.417,201	3.975
14	321.881,949 490.417,298	15	321.883,884 490.388,403	28.96
16	321.884,867 490.373,71	17	321.885,029 490.371,292	2.424
18	321.920,633 490.384,86	19	321.935,025 490.390,391	15.418
20	321.954,268 490.401,546	21	321.967,801 490.409,392	15.643
22	321.958,487 490.450,287	1	321.956,458 490.459,195	9.136

** Lungimile segmentelor sunt determinate în planul de proiecţie Stereo 70 şi sunt rotunjite la 1 milimetru.
*** Distanţa dintre puncte este formată din segmente cumulate ce sunt mai mici decât valoarea 1 milimetru.

DATE DESPRE IMOBILUL NR. 11551

Oficiul de Cadastru şi Publicitate Imobiliară HUNEDOARA
Biroul de Cadastru şi Publicitate Imobiliară Deva

A. Partea I. Descrierea imobilului

TEREN Intravilan

Adresa: Loc. Dumbravita, Jud. Hunedoara

Nr. Crt	Nr cadastral Nr. topografic	Suprafaţa* (mp)	Observaţii / Referinţe
A1		7.000	Sector cadastral:117 Teren neimprejmuit; Se identifica cu CF 50 Dumbravita,nr top 177,178 si cu CF 52 Dumbravita,nr top 175,176,183

B. Partea II. Proprietari şi acte

Inscrieri privitoare la dreptul de proprietate şi alte drepturi reale		Referinţe
1 / 05/04/2023		
Act Normativ nr. 7, din 13/03/1996 emis de PARLAMENTUL ROMÂNIEI;		
B1	Inscrierea provizorie, drept de PROPRIETATE, dobandit prin Lege, cota actuala 1/1	A1
	1) **COMUNA ILIA**, CIF:4374164, PROPRIETAR NEIDENTIFICAT	

C. Partea III. SARCINI .

Inscrieri privind dezmembramintele dreptului de proprietate, drepturi reale de garanţie şi sarcini	Referinţe
NU SUNT	

Anexa Nr. 1 La Partea I

Teren

Nr cadastral	Suprafaţa (mp)*	Observaţii / Referinţe
	7.000	Se identifica cu CF 50 Dumbravita,nr top 177,178 si cu CF 52 Dumbravita,nr top 175,176,183

* Suprafaţa este determinată in planul de proiecţie Stereo 70.

DETALII LINIARE IMOBIL

Date referitoare la teren

Crt	Categorie folosință	Intra vilan	Suprafaţa (mp)	Tarla	Parcelă	Nr. topo	Observaţii / Referinţe
1	arabil	DA	7.000	-	-	-	

Lungime Segmente
1) Valorile lungimilor segmentelor sunt obţinute din proiecţie în plan.

Punct început	X / Y	Punct sfârşit	X / Y	Lungime segment (** (m)
1	321.880,82 490.560,619	2	321.928,89 490.569,065	48.806
2	321.928,89 490.569,065	3	321.963,417 490.575,013	35.036
3	321.963,417 490.575,013	4	321.961,486 490.600,499	25.559
4	321.961,486 490.600,499	5	321.957,52 490.624,442	24.269
5	321.957,52 490.624,442	6	321.938,976 490.651,117	32.487

Punct început	X / Y	Punct sfârşit	X / Y	Lungime segment (** (m)
6	321.938,976 490.651,117	7	321.946,61 490.648,154	8.189
7	321.946,61 490.648,154	8	321.947,2 490.662,64	14.497
8	321.947,2 490.662,64	9	321.920,522 490.689,852	38.108
9	321.920,522 490.689,852	10	321.904,345 490.666,008	28.813
10	321.904,345 490.666,008	11	321.890,184 490.641,853	28.0
11	321.890,184 490.641,853	12	321.887,85 490.619,977	22.0
12	321.887,85 490.619,977	13	321.884,136 490.585,175	35.0
13	321.884,136 490.585,175	14	321.884,136 490.572,775	12.4
14	321.884,136 490.572,775	1	321.880,82 490.560,619	12.6

** Lungimile segmentelor sunt determinate în planul de proiecţie Stereo 70 şi sunt rotunjite la 1 milimetru.
*** Distanţa dintre puncte este formată din segmente cumulate ce sunt mai mici decât valoarea 1 milimetru.

DATE DESPRE IMOBILUL NR. 11552

Oficiul de Cadastru şi Publicitate Imobiliară HUNEDOARA
Biroul de Cadastru şi Publicitate Imobiliară Deva

A. Partea I. Descrierea imobilului

TEREN Intravilan

Adresa: Loc. Dumbravita, Nr. 43, Jud. Hunedoara

Nr. Crt	Nr cadastral Nr. topografic	Suprafaţa* (mp)	Observaţii / Referinţe
A1	63868	10.200	Sector cadastral:117 Teren neimprejmuit; Se identifica cu C.F. vechi 430 Dumbravita - Nr. topo. vechi 181.182.184.185

Construcţii

Crt	Nr cadastral Nr. topografic	Adresa	Observaţii / Referinţe
A1.1	63868-C1	Loc. Dumbravita, Jud. Hunedoara	Nr. niveluri:1; S. construita la sol:71 mp; S. construita desfasurata:71 mp; Casa de locuit , construita in 1973, regim de inaltime P.
A1.2	63868-C2	Loc. Dumbravita, Jud. Hunedoara	Nr. niveluri:1; S. construita la sol:73 mp; S. construita desfasurata:73 mp; Anexa gospodareasca , construita in 1966, regim de inaltime P.
A1.3	63868-C3	Loc. Dumbravita, Jud. Hunedoara	Nr. niveluri:1; S. construita la sol:39 mp; ANEXĂ
A1.4	63868-C4	Loc. Dumbravita, Jud. Hunedoara	Nr. niveluri:1; S. construita la sol:25 mp; ANEXĂ

B. Partea II. Proprietari şi acte

Inscrieri privitoare la dreptul de proprietate şi alte drepturi reale		Referinţe
52387 / 05/11/2021		
Act Administrativ nr. Titlu de proprietate nr.20/17303, din 02/07/2021 emis de CJPSDDPAT, Hunedoara (act administrativ nr Adeverinta nr.33/364 din 11.10.2021, emis de Primaria Comunei Ilia);		
B1	Intabulare, drept de PROPRIETATE, dobandit prin Constituire, cota actuala 1/1	A1
	1) **TAMAŞ ANTONIE**	
Act Normativ nr. Certificat fiscal nr.576, din 06/10/2021 emis de Primaria Comunel iLIA;		
B2	Intabulare, drept de PROPRIETATEconform art.37 alin.2 din Legea nr7/1996, republicată, cu modificările și completările ulterioare, dobandit prin Lege, cota actuala 1/1	A1.1, A1.2, A1.3, A1.4
	1) **TAMAȘ ANTONIE**	

C. Partea III. SARCINI .

Inscrieri privind dezmembramintele dreptului de proprietate, drepturi reale de garanţie şi sarcini	Referinţe
NU SUNT	

Anexa Nr. 1 La Partea I

Teren

Nr cadastral	Suprafaţa (mp)*	Observaţii / Referinţe
63868	10.200	Se identifica cu C.F. vechi 430 Dumbravita - Nr. topo. vechi 181.182.184.185

* Suprafaţa este determinată in planul de proiecţie Stereo 70.

DETALII LINIARE IMOBIL

Date referitoare la teren

Crt	Categorie folosință	Intra vilan	Suprafaţa (mp)	Tarla	Parcelă	Nr. topo	Observaţii / Referinţe
1	curti constructii	DA	877	-	227	-	
2	arabil	DA	1.253	-	841	-	
3	faneata	DA	8.070	-	842	-	

Date referitoare la construcţii

Crt	Număr	Destinaţie construcţie	Supraf. (mp)	Situaţie juridică	Observaţii / Referinţe
A1.1	63868-C1	constructii de locuinte	71	Cu acte	Nr. niveluri:1; S. construita la sol:71 mp; S. construita desfasurata:71 mp; Casa de locuit , construita in 1973, regim de inaltime P.
A1.2	63868-C2	constructii anexa	73	Cu acte	Nr. niveluri:1; S. construita la sol:73 mp; S. construita desfasurata:73 mp; Anexa gospodareasca , construita in 1966, regim de inaltime P.
A1.3	63868-C3	constructii anexa	39	Cu acte	Nr. niveluri:1; S. construita la sol:39 mp; ANEXĂ
A1.4	63868-C4	constructii anexa	25	Cu acte	Nr. niveluri:1; S. construita la sol:25 mp; ANEXĂ

Lungime Segmente
1) Valorile lungimilor segmentelor sunt obţinute din proiecţie în plan.

Punct început	X / Y	Punct sfârşit	X / Y	Lungime segment (** (m)
1	321.856,184 490.478,358	2	321.887,541 490.487,929	32.785
3	321.914,196 490.495,825	4	321.958,616 490.490,356	44.755
5	321.974,675 490.508,32	6	321.977,62 490.555,449	47.221
7	321.978,562 490.573,676	8	321.977,462 490.600,47	26.817
9	321.985,779 490.629,193	10	321.979,473 490.635,879	9.191
11	321.962,343 490.642,048	12	321.946,61 490.648,154	16.876
13	321.938,976 490.651,117	14	321.957,52 490.624,442	32.487
15	321.961,486 490.600,499	16	321.963,417 490.575,013	25.559
17	321.928,89 490.569,065	18	321.880,82 490.560,619	48.806
19	321.872,714 490.546,063	20	321.862,77 490.529,276	19.511
21	321.856,291 490.516,401	22	321.852,379 490.508,853	8.501
23	321.850,879 490.501,296	24	321.852,663 490.489,806	11.628
25	321.854,243 490.484,782	1	321.856,184 490.478,358	6.711

Punct început	X / Y	Punct sfârşit	X / Y	Lungime segment (** (m)
2	321.887,541 490.487,929	3	321.914,196 490.495,825	27.8
4	321.958,616 490.490,356	5	321.974,675 490.508,32	24.096
6	321.977,62 490.555,449	7	321.978,562 490.573,676	18.251
8	321.977,462 490.600,47	9	321.985,779 490.629,193	29.903
10	321.979,473 490.635,879	11	321.962,343 490.642,048	18.207
12	321.946,61 490.648,154	13	321.938,976 490.651,117	8.189
14	321.957,52 490.624,442	15	321.961,486 490.600,499	24.269
16	321.963,417 490.575,013	17	321.928,89 490.569,065	35.036
18	321.880,82 490.560,619	19	321.872,714 490.546,063	16.661
20	321.862,77 490.529,276	21	321.856,291 490.516,401	14.414
22	321.852,379 490.508,853	23	321.850,879 490.501,296	7.704
24	321.852,663 490.489,806	25	321.854,243 490.484,782	5.267

** Lungimile segmentelor sunt determinate în planul de proiecţie Stereo 70 şi sunt rotunjite la 1 milimetru.
*** Distanţa dintre puncte este formată din segmente cumulate ce sunt mai mici decât valoarea 1 milimetru.

DATE DESPRE IMOBILUL NR. 11553

Oficiul de Cadastru şi Publicitate Imobiliară HUNEDOARA
Biroul de Cadastru şi Publicitate Imobiliară Deva

A. Partea I. Descrierea imobilului

TEREN Intravilan

Adresa: Loc. Dumbravita, Jud. Hunedoara

Nr. Crt	Nr cadastral Nr. topografic	Suprafaţa* (mp)	Observaţii / Referinţe
A1		2.710	Sector cadastral:117 Teren neimprejmuit;

B. Partea II. Proprietari şi acte

Inscrieri privitoare la dreptul de proprietate şi alte drepturi reale		Referinţe
1 / 05/04/2023		
Act Normativ nr. 7, din 13/03/1996 emis de PARLAMENTUL ROMANIEI;		
B1	Inscrierea provizorie, drept de PROPRIETATE, dobandit prin Lege, cota actuala 1/1	A1
	1) **COMUNA ILIA**, CIF:4374164, PROPRIETAR NEIDENTIFICAT	

C. Partea III. SARCINI .

Inscrieri privind dezmembramintele dreptului de proprietate, drepturi reale de garanţie şi sarcini	Referinţe
NU SUNT	

Anexa Nr. 1 La Partea I

Teren

Nr cadastral	Suprafaţa (mp)*	Observaţii / Referinţe
	2.710	

* Suprafaţa este determinată in planul de proiecţie Stereo 70.

DETALII LINIARE IMOBIL

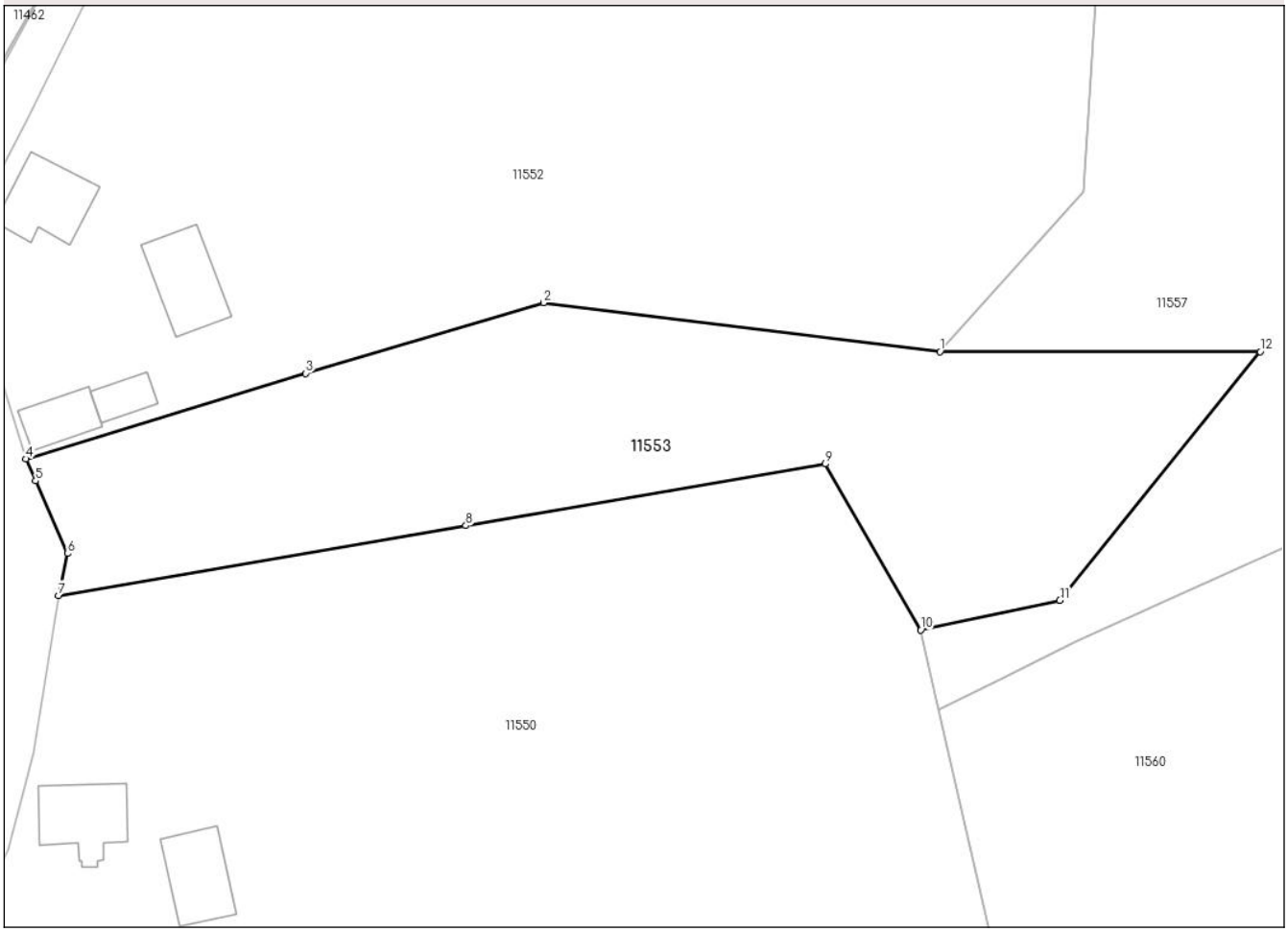

Date referitoare la teren

Crt	Categorie folosință	Intra vilan	Suprafaţa (mp)	Tarla	Parcelă	Nr. topo	Observaţii / Referinţe
1	faneata	DA	2.710	-	-	-	

Lungime Segmente
1) Valorile lungimilor segmentelor sunt obţinute din proiecţie în plan.

Punct început	X / Y	Punct sfârşit	X / Y	Lungime segment (** (m)
1	321.958,616 490.490,356	2	321.914,196 490.495,825	44.755
2	321.914,196 490.495,825	3	321.887,541 490.487,929	27.8
3	321.887,541 490.487,929	4	321.856,184 490.478,358	32.785
4	321.856,184 490.478,358	5	321.857,27 490.475,888	2.698
5	321.857,27 490.475,888	6	321.860,89 490.467,757	8.9

Punct început	X / Y	Punct sfârşit	X / Y	Lungime segment (** (m)
6	321.860,89 490.467,757	7	321.859,839 490.463,074	4.8
7	321.859,839 490.463,074	8	321.905,492 490.470,89	46.318
8	321.905,492 490.470,89	9	321.945,756 490.477,783	40.849
9	321.945,756 490.477,783	10	321.956,458 490.459,195	21.449
10	321.956,458 490.459,195	11	321.972,068 490.462,521	15.961
11	321.972,068 490.462,521	12	321.994,52 490.490,356	35.761
12	321.994,52 490.490,356	1	321.958,616 490.490,356	35.904

** Lungimile segmentelor sunt determinate în planul de proiecţie Stereo 70 şi sunt rotunjite la 1 milimetru.
*** Distanţa dintre puncte este formată din segmente cumulate ce sunt mai mici decât valoarea 1 milimetru.

DATE DESPRE IMOBILUL NR. 11554

Oficiul de Cadastru şi Publicitate Imobiliară HUNEDOARA
Biroul de Cadastru şi Publicitate Imobiliară Deva

A. Partea I. Descrierea imobilului

TEREN Intravilan

Adresa: Loc. Dumbravita, Nr. 14, Jud. Hunedoara

Nr. Crt	Nr cadastral Nr. topografic	Suprafaţa* (mp)	Observaţii / Referinţe
A1		4.691	Sector cadastral:117 Teren neimprejmuit; Se identifica cu CF vechi 22 Dumbravita, nr topo vechi 51.52.53

B. Partea II. Proprietari şi acte

Inscrieri privitoare la dreptul de proprietate şi alte drepturi reale		Referinţe
1 / 05/04/2023		
Act Normativ nr. 7, din 13/03/1996 emis de PARLAMENTUL ROMÂNIEI;		
B1	Inscrierea provizorie, drept de PROPRIETATE, dobandit prin Lege, cota actuala 1/1	A1
	1) **COMUNA ILIA**, CIF:4374164, PROPRIETAR NEIDENTIFICAT	

C. Partea III. SARCINI .

Inscrieri privind dezmembramintele dreptului de proprietate, drepturi reale de garanţie şi sarcini	Referinţe
NU SUNT	

Anexa Nr. 1 La Partea I

Teren

Nr cadastral	Suprafaţa (mp)*	Observaţii / Referinţe
	4.691	Se identifica cu CF vechi 22 Dumbravita, nr topo vechi 51.52.53

* Suprafaţa este determinată in planul de proiecţie Stereo 70.

DETALII LINIARE IMOBIL

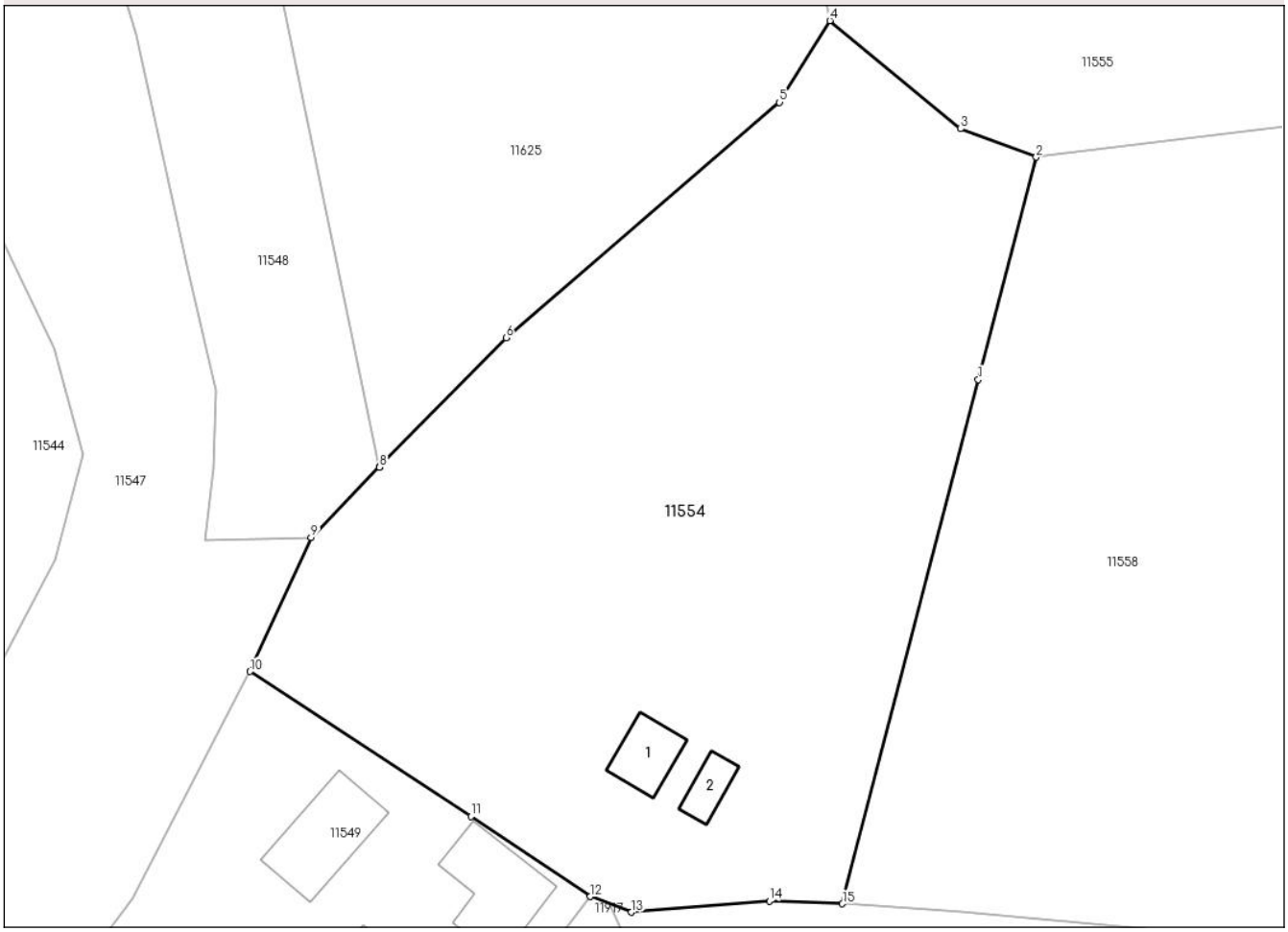

Date referitoare la teren

Crt	Categorie folosință	Intra vilan	Suprafaţa (mp)	Tarla	Parcelă	Nr. topo	Observaţii / Referinţe
1	curti constructii	DA	230	-	-	-	
2	arabil	DA	4.461	-	-	-	

Date referitoare la construcţii

Crt	Număr	Destinaţie construcţie	Supraf. (mp)	Situaţie juridică	Observaţii / Referinţe
A1.1		constructii de locuinte	44	Fara acte	Nr. niveluri:1; S. construita la sol:44 mp; CASĂ
A1.2		constructii anexa	26	Fara acte	Nr. niveluri:1; S. construita la sol:26 mp; ANEXĂ

Lungime Segmente

1) Valorile lungimilor segmentelor sunt obţinute din proiecţie în plan.

Punct început	X / Y	Punct sfârşit	X / Y	Lungime segment (** (m)
1	321.976,388 490.216,322	2	321.982,714 490.240,668	25.155
2	321.982,714 490.240,668	3	321.974,45 490.243,776	8.829

Punct început	X / Y	Punct sfârşit	X / Y	Lungime segment (** (m)
3	321.974,45 490.243,776	4	321.960,116 490.255,596	18.579
4	321.960,116 490.255,596	5	321.954,598 490.246,663	10.5
5	321.954,598 490.246,663	6	321.924,644 490.220,913	39.5
6	321.924,644 490.220,913	7	321.910,808 490.206,764	19.79
7	321.910,808 490.206,764	8	321.910,794 490.206,751	0.019
8	321.910,794 490.206,751	9	321.903,309 490.199,078	10.719
9	321.903,309 490.199,078	10	321.896,612 490.184,396	16.138
10	321.896,612 490.184,396	11	321.920,805 490.168,547	28.922
11	321.920,805 490.168,547	12	321.933,874 490.159,767	15.745
12	321.933,874 490.159,767	13	321.938,396 490.158,065	4.832
13	321.938,396 490.158,065	14	321.953,497 490.159,296	15.151
14	321.953,497 490.159,296	15	321.961,487 490.158,976	7.996
15	321.961,487 490.158,976	1	321.976,388 490.216,322	59.25

** Lungimile segmentelor sunt determinate în planul de proiecţie Stereo 70 şi sunt rotunjite la 1 milimetru.
*** Distanţa dintre puncte este formată din segmente cumulate ce sunt mai mici decât valoarea 1 milimetru.

DATE DESPRE IMOBILUL NR. 11555

Oficiul de Cadastru şi Publicitate Imobiliară HUNEDOARA
Biroul de Cadastru şi Publicitate Imobiliară Deva

A. Partea I. Descrierea imobilului

TEREN Intravilan

Adresa: Loc. Dumbravita, Jud. Hunedoara

Nr. Crt	Nr cadastral Nr. topografic	Suprafaţa* (mp)	Observaţii / Referinţe
A1		4.263	Sector cadastral:117 Teren neimprejmuit; Se identifica partial cu CF vechi 1 Dumbravita, nr topo vechi 1.2.3

B. Partea II. Proprietari şi acte

Inscrieri privitoare la dreptul de proprietate şi alte drepturi reale		Referinţe
1 / 05/04/2023		
Act Normativ nr. 7, din 13/03/1996 emis de PARLAMENTUL ROMÂNIEI;		
B1	Inscrierea provizorie, drept de PROPRIETATE, dobandit prin Lege, cota actuala 1/1	A1
	1) **COMUNA ILIA**, CIF:4374164, PROPRIETAR NEIDENTIFICAT	

C. Partea III. SARCINI .

Inscrieri privind dezmembramintele dreptului de proprietate, drepturi reale de garanţie şi sarcini	Referinţe
NU SUNT	

Anexa Nr. 1 La Partea I

Teren

Nr cadastral	Suprafaţa (mp)*	Observaţii / Referinţe
	4.263	Se identifica partial cu CF vechi 1 Dumbravita, nr topo vechi 1.2.3

* Suprafaţa este determinată in planul de proiecţie Stereo 70.

DETALII LINIARE IMOBIL

Date referitoare la teren

Crt	Categorie folosință	Intra vilan	Suprafaţa (mp)	Tarla	Parcelă	Nr. topo	Observaţii / Referinţe
1	arabil	DA	4.263	-	-	-	

Lungime Segmente
1) Valorile lungimilor segmentelor sunt obţinute din proiecţie în plan.

Punct început	X / Y	Punct sfârşit	X / Y	Lungime segment (** (m)
1	321.960,116 490.255,596	2	321.974,45 490.243,776	18.579
2	321.974,45 490.243,776	3	321.982,714 490.240,668	8.829
3	321.982,714 490.240,668	4	322.016,872 490.244,866	34.415
4	322.016,872 490.244,866	5	322.030,922 490.246,593	14.156
5	322.030,922 490.246,593	6	322.029,053 490.249,214	3.22

Punct început	X / Y	Punct sfârşit	X / Y	Lungime segment (** (m)
6	322.029,053 490.249,214	7	322.025,4 490.257,0	8.6
7	322.025,4 490.257,0	8	322.024,049 490.259,941	3.236
8	322.024,049 490.259,941	9	321.993,442 490.258,363	30.648
9	321.993,442 490.258,363	10	321.991,455 490.279,37	21.101
10	321.991,455 490.279,37	11	321.972,024 490.357,972	80.968
11	321.972,024 490.357,972	12	321.957,11 490.359,572	15.0
12	321.957,11 490.359,572	13	321.948,83 490.360,461	8.327
13	321.948,83 490.360,461	14	321.946,167 490.325,212	35.349
14	321.946,167 490.325,212	1	321.960,116 490.255,596	71.0

** Lungimile segmentelor sunt determinate în planul de proiecţie Stereo 70 şi sunt rotunjite la 1 milimetru.
*** Distanţa dintre puncte este formată din segmente cumulate ce sunt mai mici decât valoarea 1 milimetru.

DATE DESPRE IMOBILUL NR. 11556

Oficiul de Cadastru şi Publicitate Imobiliară HUNEDOARA
Biroul de Cadastru şi Publicitate Imobiliară Deva

A. Partea I. Descrierea imobilului

TEREN Extravilan

Adresa: Jud. Hunedoara

Nr. Crt	Nr cadastral Nr. topografic	Suprafaţa* (mp)	Observaţii / Referinţe
A1		2.758	Sector cadastral:117 Teren neimprejmuit; Nr top 7,8,9

B. Partea II. Proprietari şi acte

Inscrieri privitoare la dreptul de proprietate şi alte drepturi reale		Referinţe
1 / 05/04/2023		
Act Normativ nr. 7, din 13/03/1996 emis de PARLAMENTUL ROMÂNIEI;		
B1	Inscrierea provizorie, drept de PROPRIETATE, dobandit prin Lege, cota actuala 1/1	A1
	1) **COMUNA ILIA**, CIF:4374164, PROPRIETAR NEIDENTIFICAT	

C. Partea III. SARCINI .

Inscrieri privind dezmembramintele dreptului de proprietate, drepturi reale de garanţie şi sarcini	Referinţe
NU SUNT	

Anexa Nr. 1 La Partea I

Teren

Nr cadastral	Suprafaţa (mp)*	Observaţii / Referinţe
	2.758	Nr top 7,8,9

* Suprafaţa este determinată in planul de proiecţie Stereo 70.

DETALII LINIARE IMOBIL

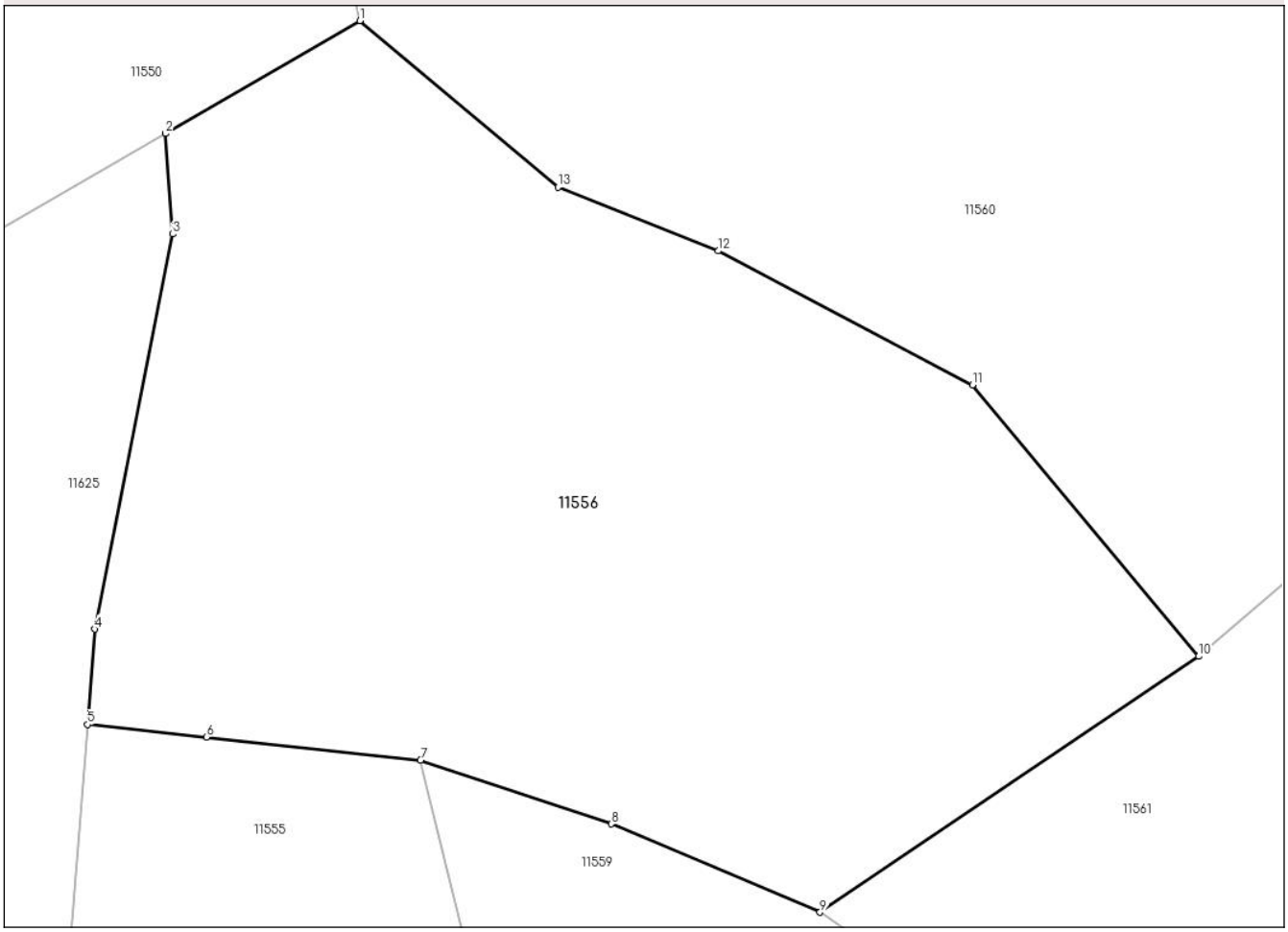

Date referitoare la teren

Crt	Categorie folosință	Intra vilan	Suprafaţa (mp)	Tarla	Parcelă	Nr. topo	Observaţii / Referinţe
1	faneata	NU	2.758	-	-	-	FÂNEAȚĂ ÎMPĂDURITĂ

Lungime Segmente
1) Valorile lungimilor segmentelor sunt obţinute din proiecţie în plan.

Punct început	X / Y	Punct sfârşit	X / Y	Lungime segment (** (m)
1	321.967,801 490.409,392	2	321.954,268 490.401,546	15.643
2	321.954,268 490.401,546	3	321.954,771 490.394,559	7.005
3	321.954,771 490.394,559	4	321.949,331 490.367,093	28.0
4	321.949,331 490.367,093	5	321.948,83 490.360,461	6.651
5	321.948,83 490.360,461	6	321.957,11 490.359,572	8.327

Punct început	X / Y	Punct sfârşit	X / Y	Lungime segment (** (m)
6	321.957,11 490.359,572	7	321.972,024 490.357,972	15.0
7	321.972,024 490.357,972	8	321.985,304 490.353,539	14.0
8	321.985,304 490.353,539	9	321.999,831 490.347,408	15.768
9	321.999,831 490.347,408	10	322.026,189 490.365,199	31.801
10	322.026,189 490.365,199	11	322.010,429 490.384,061	24.579
11	322.010,429 490.384,061	12	321.992,735 490.393,384	20.0
12	321.992,735 490.393,384	13	321.981,582 490.397,812	12.0
13	321.981,582 490.397,812	1	321.967,801 490.409,392	18.0

** Lungimile segmentelor sunt determinate în planul de proiecţie Stereo 70 şi sunt rotunjite la 1 milimetru.
*** Distanţa dintre puncte este formată din segmente cumulate ce sunt mai mici decât valoarea 1 milimetru.

DATE DESPRE IMOBILUL NR. 11557

Oficiul de Cadastru şi Publicitate Imobiliară HUNEDOARA
Biroul de Cadastru şi Publicitate Imobiliară Deva

A. Partea I. Descrierea imobilului

TEREN Extravilan

Adresa: Jud. Hunedoara

Nr. Crt	Nr cadastral Nr. topografic	Suprafaţa* (mp)	Observaţii / Referinţe
A1		6.080	Sector cadastral:117 Teren neimprejmuit; Nr top 179, 180, 19/1, 189/2

B. Partea II. Proprietari şi acte

Inscrieri privitoare la dreptul de proprietate şi alte drepturi reale		Referinţe
1 / 05/04/2023		
Act Normativ nr. 7, din 13/03/1996 emis de PARLAMENTUL ROMÂNIEI;		
B1	Inscrierea provizorie, drept de PROPRIETATE, dobandit prin Lege, cota actuala 1/1	A1
	1) **COMUNA ILIA**, CIF:4374164, PROPRIETAR NEIDENTIFICAT	

C. Partea III. SARCINI .

Inscrieri privind dezmembramintele dreptului de proprietate, drepturi reale de garanţie şi sarcini	Referinţe
NU SUNT	

Anexa Nr. 1 La Partea I

Teren

Nr cadastral	Suprafaţa (mp)*	Observaţii / Referinţe
	6.080	Nr top 179, 180, 19/1, 189/2

* Suprafaţa este determinată in planul de proiecţie Stereo 70.

DETALII LINIARE IMOBIL

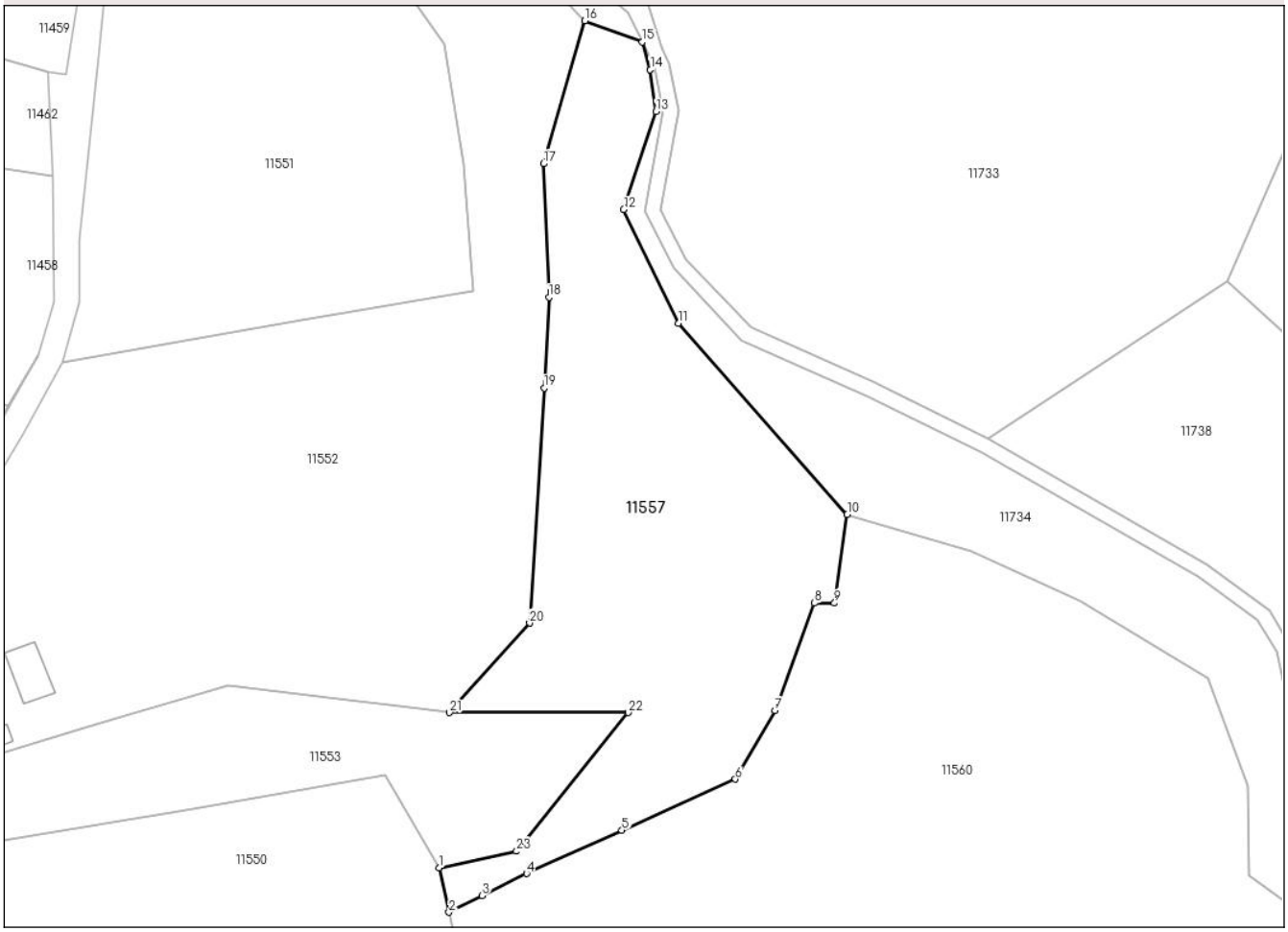

Date referitoare la teren

Crt	Categorie folosinţă	Intra vilan	Suprafaţa (mp)	Tarla	Parcelă	Nr. topo	Observaţii / Referinţe
1	arabil	NU	6.080	-	-	-	

Lungime Segmente
1) Valorile lungimilor segmentelor sunt obţinute din proiecţie în plan.

Punct început	X / Y	Punct sfârşit	X / Y	Lungime segment (** (m)
1	321.956,458 490.459,195	2	321.958,487 490.450,287	9.136
3	321.965,134 490.453,59	4	321.974,089 490.458,04	10.0
5	321.993,222 490.466,696	6	322.016,0 490.477,0	25.0
7	322.023,963 490.490,736	8	322.031,939 490.512,309	23.0
9	322.035,939 490.512,309	10	322.038,509 490.530,125	18.0

Punct început	X / Y	Punct sfârşit	X / Y	Lungime segment (** (m)
2	321.958,487 490.450,287	3	321.965,134 490.453,59	7.422
4	321.974,089 490.458,04	5	321.993,222 490.466,696	21.0
6	322.016,0 490.477,0	7	322.023,963 490.490,736	15.878
8	322.031,939 490.512,309	9	322.035,939 490.512,309	4.0
10	322.038,509 490.530,125	11	322.004,566 490.568,459	51.202

Punct început	X / Y	Punct sfârşit	X / Y	Lungime segment (** (m)
11	322.004,566 490.568,459	12	321.993,59 490.591,337	25.375
13	322.000,124 490.610,942	14	321.998,927 490.619,387	8.53
15	321.997,322 490.624,924	16	321.985,779 490.629,193	12.307
17	321.977,462 490.600,47	18	321.978,562 490.573,676	26.817
19	321.977,62 490.555,449	20	321.974,675 490.508,32	47.221
21	321.958,616 490.490,356	22	321.994,52 490.490,356	35.904
23	321.972,068 490.462,521	1	321.956,458 490.459,195	15.961

Punct început	X / Y	Punct sfârşit	X / Y	Lungime segment (** (m)
12	321.993,59 490.591,337	13	322.000,124 490.610,942	20.665
14	321.998,927 490.619,387	15	321.997,322 490.624,924	5.764
16	321.985,779 490.629,193	17	321.977,462 490.600,47	29.903
18	321.978,562 490.573,676	19	321.977,62 490.555,449	18.251
20	321.974,675 490.508,32	21	321.958,616 490.490,356	24.096
22	321.994,52 490.490,356	23	321.972,068 490.462,521	35.761

** Lungimile segmentelor sunt determinate în planul de proiecţie Stereo 70 şi sunt rotunjite la 1 milimetru.
*** Distanţa dintre puncte este formată din segmente cumulate ce sunt mai mici decât valoarea 1 milimetru.

DATE DESPRE IMOBILUL NR. 11558

Oficiul de Cadastru şi Publicitate Imobiliară HUNEDOARA
Biroul de Cadastru şi Publicitate Imobiliară Deva

A. Partea I. Descrierea imobilului

TEREN Intravilan Nr. CF vechi:61464

Adresa: Loc. Dumbravita, Jud. Hunedoara

Nr. Crt	Nr cadastral Nr. topografic	Suprafaţa* (mp)	Observaţii / Referinţe
A1	63969	4.419	Sector cadastral:117 Teren neimprejmuit; Parte din CF vechi 208 Dumbravita (CF convertit 61464 Ilia), nr. top. 50/1, 50/2,50/3

B. Partea II. Proprietari şi acte

Inscrieri privitoare la dreptul de proprietate şi alte drepturi reale		Referinţe
19017 / 18/04/2022		
Act Administrativ nr. adeverinta nr 11/251, din 17/05/2022 emis de Primaria Ilia (act administrativ nr adeverinta nr 11/141 din 15.03.2022, emis de Primaria Ilia;act administrativ nr certificat de atestare fiscala pentru persoane fizice nr 160 din 29.03.2022, emis de Primaria Ilia);		
B1	Se deschide C.F. nr. 63969 /UAT Ilia In baza prevederilor Legii nr. 7/1996 republicata si a regulamentului de carte funciara aprobat prin O.D.G al ANCPI nr.700/2014, care cuprinde imobilul cu nr. cad. 63969/ UAT Ilia descris in partea I, adus din CF nr. 61464 /UAT Ilia	A1
23820 / 20/05/2022		
Act Notarial nr. CONTRACT DE VANZARE AUT 1493, din 19/05/2022 emis de Stef Ovidiu Ioan;		
B2	Intabulare, drept de PROPRIETATE, dobandit prin Conventie, cota actuala 1/1	A1
	1) **BARNA IOANA-ADRIANA**, ca bun propriu	

C. Partea III. SARCINI .

Inscrieri privind dezmembramintele dreptului de proprietate, drepturi reale de garanţie şi sarcini	Referinţe
NU SUNT	

Anexa Nr. 1 La Partea I

Teren

Nr cadastral	Suprafaţa (mp)*	Observaţii / Referinţe
63969	4.419	Parte din CF vechi 208 Dumbravita (CF convertit 61464 Ilia), nr. top. 50/1,50/2,50/3

* Suprafaţa este determinată in planul de proiecţie Stereo 70.

DETALII LINIARE IMOBIL

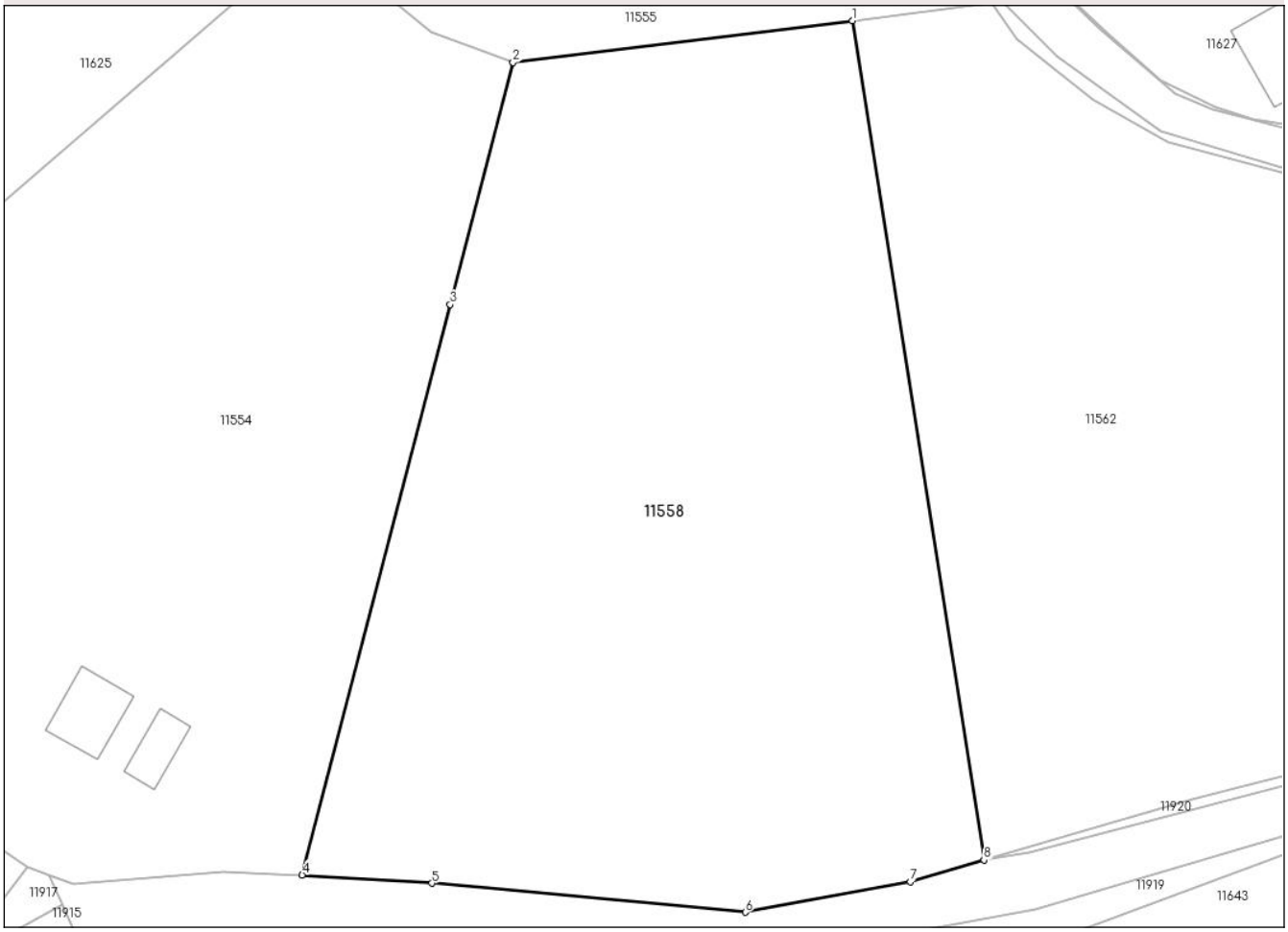

Date referitoare la teren

Crt	Categorie folosință	Intra vilan	Suprafaţa (mp)	Tarla	Parcelă	Nr. topo	Observaţii / Referinţe
1	faneata	DA	4.419	-	-	-	

Lungime Segmente
1) Valorile lungimilor segmentelor sunt obţinute din proiecţie în plan.

Punct început	X / Y	Punct sfârşit	X / Y	Lungime segment (** (m)
1	322.016,872 490.244,866	2	321.982,714 490.240,668	34.415
2	321.982,714 490.240,668	3	321.976,388 490.216,322	25.155
3	321.976,388 490.216,322	4	321.961,487 490.158,976	59.25
4	321.961,487 490.158,976	5	321.974,533 490.158,146	13.073
5	321.974,533 490.158,146	6	322.006,104 490.155,234	31.705

Punct început	X / Y	Punct sfârşit	X / Y	Lungime segment (** (m)
6	322.006,104 490.155,234	7	322.022,684 490.158,303	16.862
7	322.022,684 490.158,303	8	322.030,117 490.160,468	7.741
8	322.030,117 490.160,468	1	322.016,872 490.244,866	85.431

** Lungimile segmentelor sunt determinate în planul de proiecţie Stereo 70 şi sunt rotunjite la 1 milimetru.
*** Distanţa dintre puncte este formată din segmente cumulate ce sunt mai mici decât valoarea 1 milimetru.

DATE DESPRE IMOBILUL NR. 11559

Oficiul de Cadastru şi Publicitate Imobiliară HUNEDOARA
Biroul de Cadastru şi Publicitate Imobiliară Deva

A. Partea I. Descrierea imobilului

TEREN Intravilan

Adresa: Loc. Dumbravita, Nr. 1, Jud. Hunedoara

Nr. Crt	Nr cadastral Nr. topografic	Suprafaţa* (mp)	Observaţii / Referinţe
A1		3.339	Sector cadastral:117 Teren neimprejmuit; Se identifica cu CF vechi 2 Dumbravita, nr topo vechi 4.5.6

B. Partea II. Proprietari şi acte

Inscrieri privitoare la dreptul de proprietate şi alte drepturi reale		Referinţe
1 / 05/04/2023		
Act Normativ nr. 7, din 13/03/1996 emis de PARLAMENTUL ROMÂNIEI;		
B1	Inscrierea provizorie, drept de PROPRIETATE, dobandit prin Lege, cota actuala 1/1	A1
	1) **COMUNA ILIA**, CIF:4374164, PROPRIETAR NEIDENTIFICAT	

C. Partea III. SARCINI .

Inscrieri privind dezmembramintele dreptului de proprietate, drepturi reale de garanţie şi sarcini	Referinţe
NU SUNT	

Anexa Nr. 1 La Partea I

Teren

Nr cadastral	Suprafaţa (mp)*	Observaţii / Referinţe
	3.339	Se identifica cu CF vechi 2 Dumbravita, nr topo vechi 4.5.6

* Suprafaţa este determinată in planul de proiecţie Stereo 70.

DETALII LINIARE IMOBIL

Date referitoare la teren

Crt	Categorie folosință	Intra vilan	Suprafaţa (mp)	Tarla	Parcelă	Nr. topo	Observaţii / Referinţe
1	curti constructii	DA	1.000	-	-	-	
2	arabil	DA	2.339	-	-	-	

Date referitoare la construcţii

Crt	Număr	Destinaţie construcţie	Supraf. (mp)	Situaţie juridică	Observaţii / Referinţe
A1.1		constructii de locuinte	67	Fara acte	Nr. niveluri:1; S. construita la sol:67 mp; CASĂ
A1.2		constructii anexa	66	Fara acte	Nr. niveluri:1; S. construita la sol:66 mp; ANEXĂ
A1.3		constructii anexa	61	Fara acte	Nr. niveluri:1; S. construita la sol:61 mp; ANEXĂ

Lungime Segmente

1) Valorile lungimilor segmentelor sunt obţinute din proiecţie în plan.

Punct început	X / Y	Punct sfârşit	X / Y	Lungime segment (** (m)
1	322.031,167 490.260,4	2	322.028,903 490.271,428	11.258

Punct început	X / Y	Punct sfârşit	X / Y	Lungime segment (** (m)
2	322.028,903 490.271,428	3	322.024,942 490.293,519	22.443
3	322.024,942 490.293,519	4	322.016,346 490.330,165	37.64
4	322.016,346 490.330,165	5	322.012,068 490.339,025	9.839
5	322.012,068 490.339,025	6	321.999,831 490.347,408	14.833
6	321.999,831 490.347,408	7	321.985,304 490.353,539	15.768
7	321.985,304 490.353,539	8	321.972,024 490.357,972	14.0
8	321.972,024 490.357,972	9	321.991,455 490.279,37	80.968
9	321.991,455 490.279,37	10	321.993,442 490.258,363	21.101
10	321.993,442 490.258,363	11	322.024,049 490.259,941	30.648
11	322.024,049 490.259,941	12	322.025,2 490.260,0	1.152
12	322.025,2 490.260,0	1	322.031,167 490.260,4	5.981

** Lungimile segmentelor sunt determinate în planul de proiecţie Stereo 70 şi sunt rotunjite la 1 milimetru.
*** Distanţa dintre puncte este formată din segmente cumulate ce sunt mai mici decât valoarea 1 milimetru.

DATE DESPRE IMOBILUL NR. 11560

Oficiul de Cadastru şi Publicitate Imobiliară HUNEDOARA
Biroul de Cadastru şi Publicitate Imobiliară Deva

A. Partea I. Descrierea imobilului

TEREN Extravilan

Adresa: Jud. Hunedoara

Nr. Crt	Nr cadastral Nr. topografic	Suprafaţa* (mp)	Observaţii / Referinţe
A1		18.180	Sector cadastral:117 Teren neimprejmuit; Nr, top 7,8,9,16,17,18,20,21,22,23,24,25

B. Partea II. Proprietari şi acte

Inscrieri privitoare la dreptul de proprietate şi alte drepturi reale		Referinţe
1 / 05/04/2023		
Act Normativ nr. 7, din 13/03/1996 emis de PARLAMENTUL ROMÂNIEI;		
B1	Inscrierea provizorie, drept de PROPRIETATE, dobandit prin Lege, cota actuala 1/1	A1
	1) **COMUNA ILIA**, CIF:4374164, PROPRIETAR NEIDENTIFICAT	

C. Partea III. SARCINI .

Inscrieri privind dezmembramintele dreptului de proprietate, drepturi reale de garanţie şi sarcini	Referinţe
NU SUNT	

Anexa Nr. 1 La Partea I

Teren

Nr cadastral	Suprafaţa (mp)*	Observaţii / Referinţe
	18.180	Nr, top 7,8,9,16,17,18,20,21,22,23,24,25

* Suprafaţa este determinată in planul de proiecţie Stereo 70.

DETALII LINIARE IMOBIL

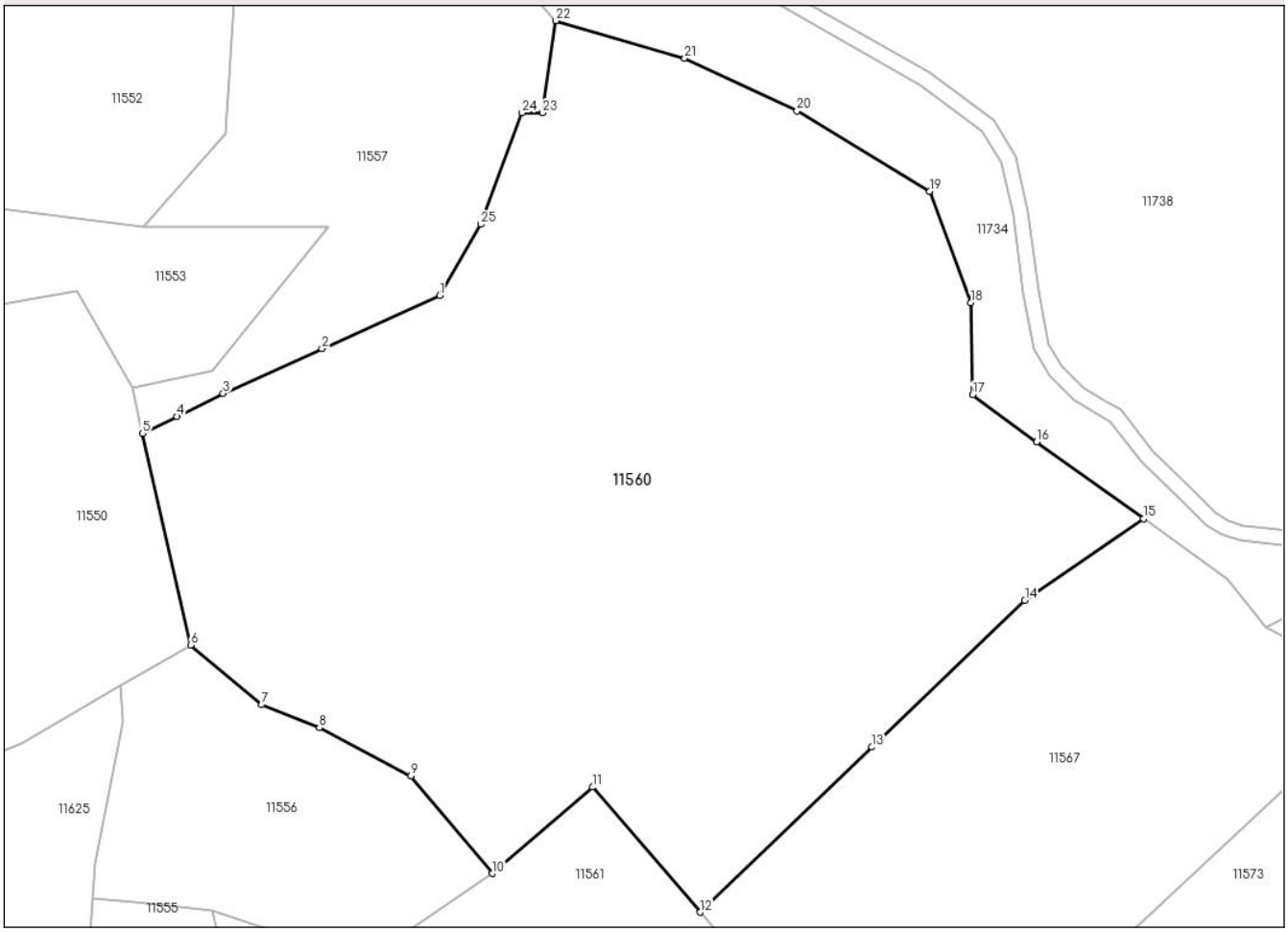

Date referitoare la teren

Crt	Categorie folosință	Intra vilan	Suprafaţa (mp)	Tarla	Parcelă	Nr. topo	Observaţii / Referinţe
1	faneata	NU	8.180	-	-	-	
2	arabil	NU	10.000	-	-	-	

Lungime Segmente

1) Valorile lungimilor segmentelor sunt obţinute din proiecţie în plan.

Punct început	X / Y	Punct sfârşit	X / Y	Lungime segment (** (m)
1	322.016,0 490.477,0	2	321.993,222 490.466,696	25.0
3	321.974,089 490.458,04	4	321.965,134 490.453,59	10.0
5	321.958,487 490.450,287	6	321.967,801 490.409,392	41.943
7	321.981,582 490.397,812	8	321.992,735 490.393,384	12.0

Punct început	X / Y	Punct sfârşit	X / Y	Lungime segment (** (m)
2	321.993,222 490.466,696	3	321.974,089 490.458,04	21.0
4	321.965,134 490.453,59	5	321.958,487 490.450,287	7.422
6	321.967,801 490.409,392	7	321.981,582 490.397,812	18.0
8	321.992,735 490.393,384	9	322.010,429 490.384,061	20.0

Punct început	X / Y	Punct sfârşit	X / Y	Lungime segment (** (m)
9	322.010,429 490.384,061	10	322.026,189 490.365,199	24.579
11	322.045,592 490.381,899	12	322.066,411 490.357,711	31.914
13	322.099,73 490.389,649	14	322.129,328 490.418,02	41.0
15	322.152,312 490.433,816	16	322.131,596 490.448,684	25.5
17	322.119,218 490.457,766	18	322.118,895 490.475,569	17.806
19	322.110,863 490.497,121	20	322.085,206 490.512,668	30.0
21	322.063,467 490.522,837	22	322.038,509 490.530,125	26.0
23	322.035,939 490.512,309	24	322.031,939 490.512,309	4.0
25	322.023,963 490.490,736	1	322.016,0 490.477,0	15.878

Punct început	X / Y	Punct sfârşit	X / Y	Lungime segment (** (m)
10	322.026,189 490.365,199	11	322.045,592 490.381,899	25.6
12	322.066,411 490.357,711	13	322.099,73 490.389,649	46.154
14	322.129,328 490.418,02	15	322.152,312 490.433,816	27.888
16	322.131,596 490.448,684	17	322.119,218 490.457,766	15.353
18	322.118,895 490.475,569	19	322.110,863 490.497,121	23.0
20	322.085,206 490.512,668	21	322.063,467 490.522,837	24.0
22	322.038,509 490.530,125	23	322.035,939 490.512,309	18.0
24	322.031,939 490.512,309	25	322.023,963 490.490,736	23.0

** Lungimile segmentelor sunt determinate în planul de proiecţie Stereo 70 şi sunt rotunjite la 1 milimetru.
*** Distanţa dintre puncte este formată din segmente cumulate ce sunt mai mici decât valoarea 1 milimetru.

DATE DESPRE IMOBILUL NR. 11561

Oficiul de Cadastru şi Publicitate Imobiliară HUNEDOARA
Biroul de Cadastru şi Publicitate Imobiliară Deva

A. Partea I. Descrierea imobilului

TEREN Intravilan

Adresa: Loc. Dumbravita, Jud. Hunedoara

Nr. Crt	Nr cadastral Nr. topografic	Suprafaţa* (mp)	Observaţii / Referinţe
A1		4.086	Sector cadastral:117 Teren neimprejmuit; Se identifica cu CF vechi 248 Dumbravita, nr topo vechi 10.11

B. Partea II. Proprietari şi acte

Inscrieri privitoare la dreptul de proprietate şi alte drepturi reale		Referinţe
1 / 05/04/2023		
Act Normativ nr. 7, din 13/03/1996 emis de PARLAMENTUL ROMÂNIEI;		
B1	Inscrierea provizorie, drept de PROPRIETATE, dobandit prin Lege, cota actuala 1/1	A1
	1) **COMUNA ILIA**, CIF:4374164, PROPRIETAR NEIDENTIFICAT	

C. Partea III. SARCINI .

Inscrieri privind dezmembramintele dreptului de proprietate, drepturi reale de garanţie şi sarcini	Referinţe
NU SUNT	

Anexa Nr. 1 La Partea I

Teren

Nr cadastral	Suprafaţa (mp)*	Observaţii / Referinţe
	4.086	Se identifica cu CF vechi 248 Dumbravita, nr topo vechi 10.11

* Suprafaţa este determinată in planul de proiecţie Stereo 70.

DETALII LINIARE IMOBIL

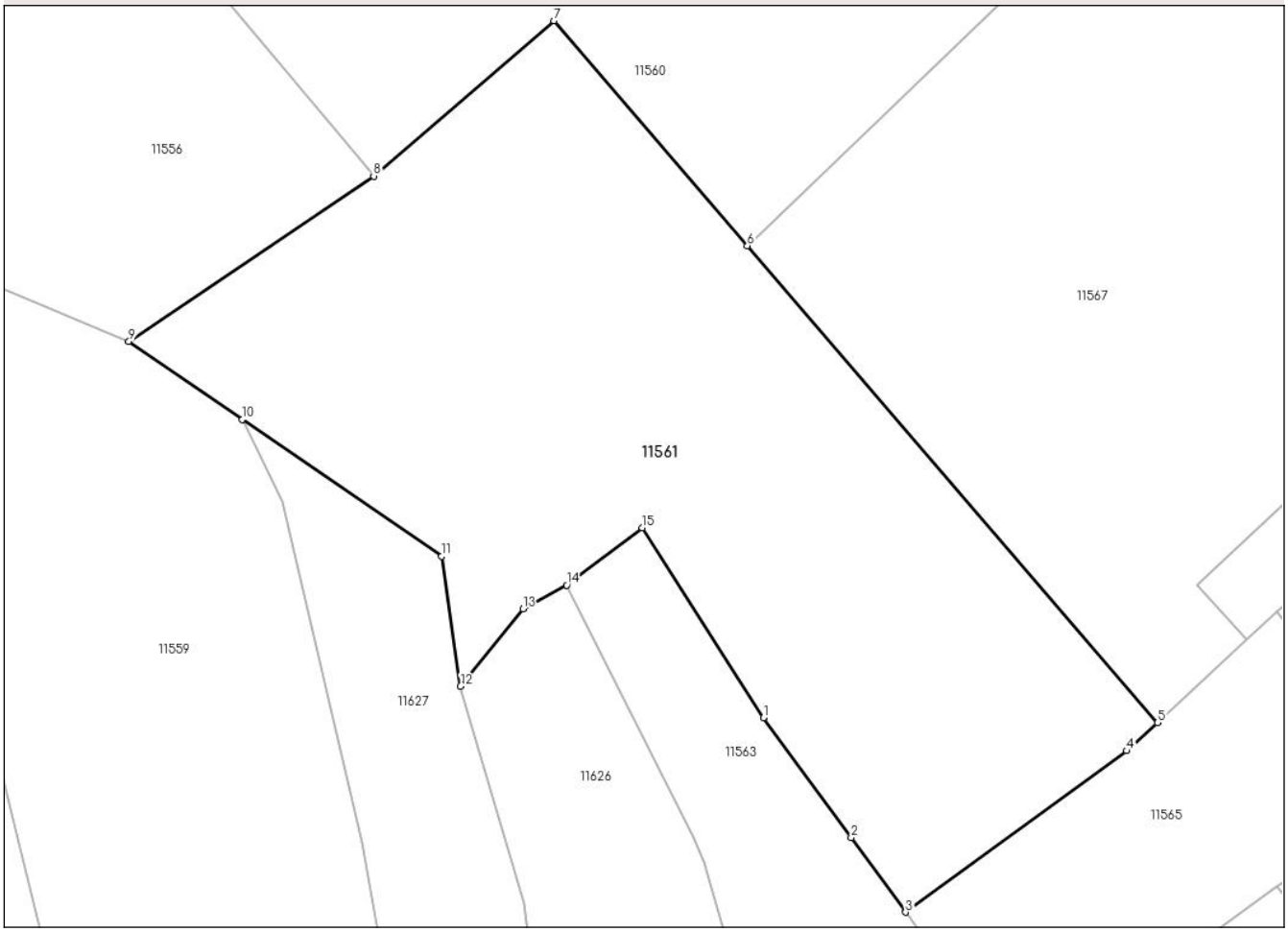

Date referitoare la teren

Crt	Categorie folosință	Intra vilan	Suprafaţa (mp)	Tarla	Parcelă	Nr. topo	Observaţii / Referinţe
1	arabil	DA	4.086	-	-	-	

Lungime Segmente
1) Valorile lungimilor segmentelor sunt obţinute din proiecţie în plan.

Punct început	X / Y	Punct sfârşit	X / Y	Lungime segment (** (m)
1	322.068,14 490.306,957	2	322.077,593 490.294,067	15.985
2	322.077,593 490.294,067	3	322.083,436 490.286,049	9.921
3	322.083,436 490.286,049	4	322.107,246 490.303,4	29.462
4	322.107,246 490.303,4	5	322.110,543 490.306,436	4.481
5	322.110,543 490.306,436	6	322.066,411 490.357,711	67.651

Punct început	X / Y	Punct sfârşit	X / Y	Lungime segment (** (m)
6	322.066,411 490.357,711	7	322.045,592 490.381,899	31.914
7	322.045,592 490.381,899	8	322.026,189 490.365,199	25.6
8	322.026,189 490.365,199	9	321.999,831 490.347,408	31.801
9	321.999,831 490.347,408	10	322.012,068 490.339,025	14.833
10	322.012,068 490.339,025	11	322.033,517 490.324,331	26.0
11	322.033,517 490.324,331	12	322.035,533 490.310,338	14.137
12	322.035,533 490.310,338	13	322.042,246 490.318,682	10.709
13	322.042,246 490.318,682	14	322.046,955 490.321,217	5.348
14	322.046,955 490.321,217	15	322.055,099 490.327,384	10.216
15	322.055,099 490.327,384	1	322.068,14 490.306,957	24.235

** Lungimile segmentelor sunt determinate în planul de proiecţie Stereo 70 şi sunt rotunjite la 1 milimetru.
*** Distanţa dintre puncte este formată din segmente cumulate ce sunt mai mici decât valoarea 1 milimetru.

DATE DESPRE IMOBILUL NR. 11562

Oficiul de Cadastru şi Publicitate Imobiliară HUNEDOARA
Biroul de Cadastru şi Publicitate Imobiliară Deva

A. Partea I. Descrierea imobilului

TEREN Intravilan

Adresa: Loc. Dumbravita, Nr. 10, Jud. Hunedoara

Nr. Crt	Nr cadastral Nr. topografic	Suprafaţa* (mp)	Observaţii / Referinţe
A1	64300	5.353	Sector cadastral:117 Teren imprejmuit; Teren împrejmuit cu gard plasa de sarma.

Construcţii

Crt	Nr cadastral Nr. topografic	Adresa	Observaţii / Referinţe
A1.1	64300-C1	Loc. Dumbravita, Jud. Hunedoara	Nr. niveluri:1; S. construita la sol:74 mp; S. construita desfasurata:74 mp; Cas\U+0103 de locuit, construita in 1968, regim de inaltime P.
A1.2	64300-C2	Loc. Dumbravita, Jud. Hunedoara	Nr. niveluri:1; S. construita la sol:25 mp; S. construita desfasurata:25 mp; Anex\U+0103 gospod\U+0103reasc\U+0103, construita in 1968, regim de inaltime P.

B. Partea II. Proprietari şi acte

Inscrieri privitoare la dreptul de proprietate şi alte drepturi reale		Referinţe
31512 / 12/07/2023		
Act Administrativ nr. 20/18797 - Titlu de proprietate, din 09/03/2022 emis de CJSDPT Hunedoara (5_Titlu de proprietate nr.20_18797.pdf);		
B1	Se infiinteaza cartea funciara 64300 a UAT ILIA cu nr. cadastral 64300 care se identific\U+0103, potrivit memoriului tehnic întocmit de PFA, cu nr. topo 50/1;50/2;50/3, înscris în CF 208 Dumbrava conversie CF 61464 Ilia, pentru suprafata de 1029 mp	A1
42440 / 25/09/2023		
Act Notarial nr. 95 - Certificat de moștenitor, din 22/09/2023 emis de CHINDRIȘ DIANA-MARIA;		
B4	Intabulare, drept de PROPRIETATE, dobandit prin Succesiune, cota actuala 1/1	A1, A1.1, A1.2
	1) **BISTREAN ADINA-VIOLETA**	

C. Partea III. SARCINI .

Inscrieri privind dezmembramintele dreptului de proprietate, drepturi reale de garanţie şi sarcini	Referinţe
NU SUNT	

Anexa Nr. 1 La Partea I

Teren

Nr cadastral	Suprafaţa (mp)*	Observaţii / Referinţe
64300	5.353	Teren împrejmuit cu gard plasa de sarma.

* Suprafaţa este determinată in planul de proiecţie Stereo 70.

DETALII LINIARE IMOBIL

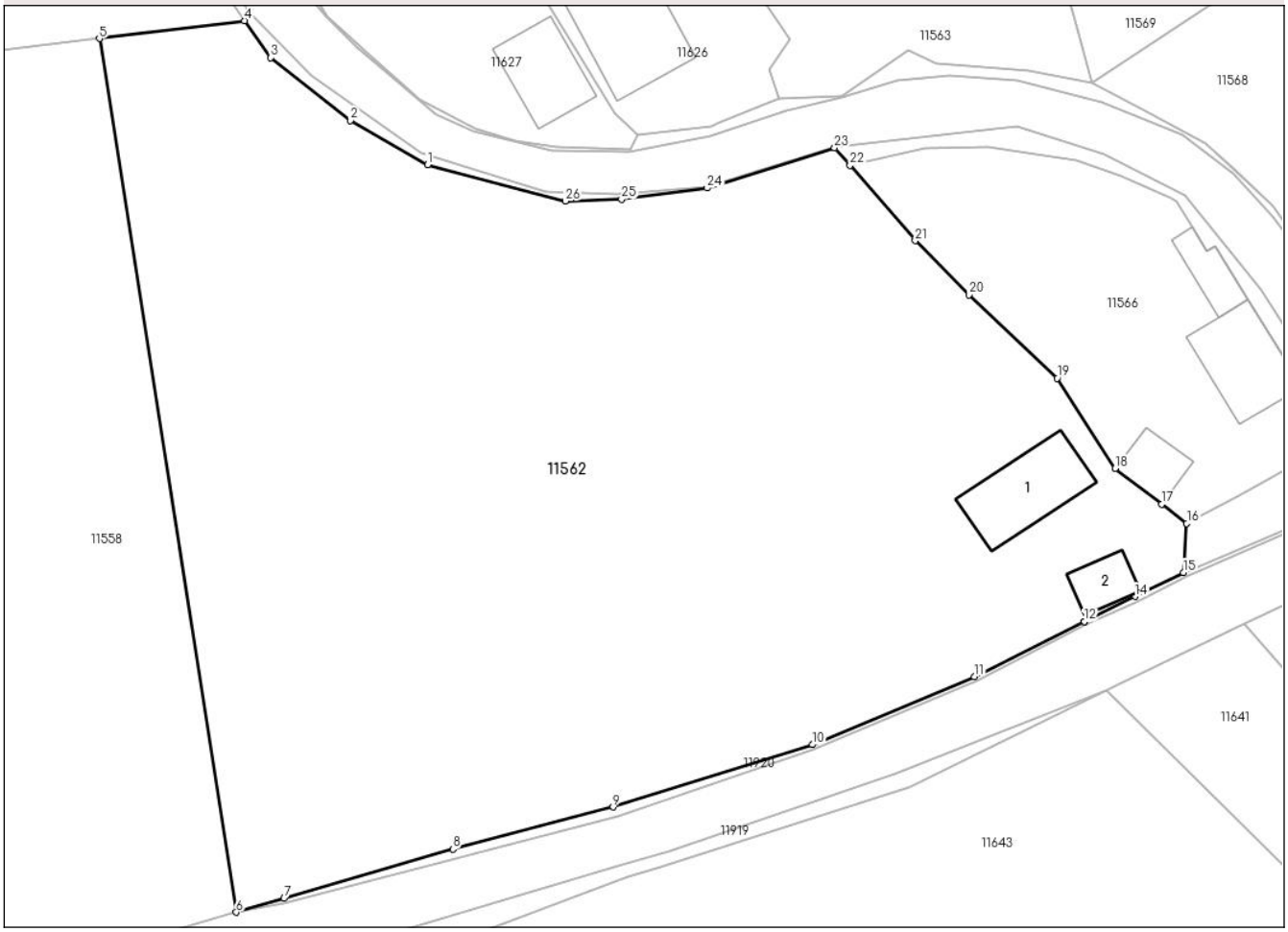

Date referitoare la teren

Crt	Categorie folosinţă	Intra vilan	Suprafaţa (mp)	Tarla	Parcelă	Nr. topo	Observaţii / Referinţe
1	curti constructii	DA	396	-	198/1	-	Teren împrejmuit cu gard plasa de sarma.
2	faneata	DA	4.957	-	198/3	-	Teren împrejmuit cu gard plasa de sarma.

Date referitoare la construcţii

Crt	Număr	Destinaţie construcţie	Supraf. (mp)	Situaţie juridică	Observaţii / Referinţe
A1.1	64300-C1	constructii de locuinte	74	Cu acte	Nr. niveluri:1; S. construita la sol:74 mp; S. construita desfasurata:74 mp; Cas\U+0103 de locuit, construita in 1968, regim de inaltime P.
A1.2	64300-C2	constructii anexa	25	Cu acte	Nr. niveluri:1; S. construita la sol:25 mp; S. construita desfasurata:25 mp; Anex\U+0103 gospod\U+0103reasc\U+0103, construita in 1968, regim de inaltime P.

Lungime Segmente

1) Valorile lungimilor segmentelor sunt obţinute din proiecţie în plan.

Punct început	X / Y	Punct sfârşit	X / Y	Lungime segment (** (m)
1	322.048,614 490.232,665	2	322.041,165 490.236,964	8.6

Punct început	X / Y	Punct sfârşit	X / Y	Lungime segment (** (m)
2	322.041,165 490.236,964	3	322.033,465 490.243,026	9.8

Punct început	X / Y	Punct sfârşit	X / Y	Lungime segment (** (m)
3	322.033,465 490.243,026	4	322.030,922 490.246,593	4.38
5	322.016,872 490.244,866	6	322.030,117 490.160,468	85.431
7	322.034,727 490.161,811	8	322.051,074 490.166,572	17.027
9	322.066,55 490.170,634	10	322.085,834 490.176,65	20.2
11	322.101,511 490.183,225	12	322.112,136 490.188,538	11.88
13	322.112,146 490.188,543	14	322.117,064 490.190,981	5.489
15	322.121,723 490.193,29	16	322.122,05 490.198,019	4.74
17	322.119,624 490.199,872	18	322.115,101 490.203,326	5.691
19	322.109,501 490.212,064	20	322.100,99 490.220,107	11.71
21	322.095,782 490.225,339	22	322.089,475 490.232,619	9.632
23	322.087,98 490.234,3	24	322.075,666 490.230,421	12.91
25	322.067,392 490.229,332	26	322.061,961 490.229,161	5.433

Punct început	X / Y	Punct sfârşit	X / Y	Lungime segment (** (m)
4	322.030,922 490.246,593	5	322.016,872 490.244,866	14.156
6	322.030,117 490.160,468	7	322.034,727 490.161,811	4.802
8	322.051,074 490.166,572	9	322.066,55 490.170,634	16.0
10	322.085,834 490.176,65	11	322.101,511 490.183,225	17.0
12	322.112,136 490.188,538	13	322.112,146 490.188,543	0.011
14	322.117,064 490.190,981	15	322.121,723 490.193,29	5.2
16	322.122,05 490.198,019	17	322.119,624 490.199,872	3.052
18	322.115,101 490.203,326	19	322.109,501 490.212,064	10.378
20	322.100,99 490.220,107	21	322.095,782 490.225,339	7.382
22	322.089,475 490.232,619	23	322.087,98 490.234,3	2.25
24	322.075,666 490.230,421	25	322.067,392 490.229,332	8.346
26	322.061,961 490.229,161	1	322.048,614 490.232,665	13.8

** Lungimile segmentelor sunt determinate în planul de proiecţie Stereo 70 şi sunt rotunjite la 1 milimetru.
*** Distanţa dintre puncte este formată din segmente cumulate ce sunt mai mici decât valoarea 1 milimetru.

DATE DESPRE IMOBILUL NR. 11563

Oficiul de Cadastru şi Publicitate Imobiliară HUNEDOARA
Biroul de Cadastru şi Publicitate Imobiliară Deva

A. Partea I. Descrierea imobilului

TEREN Intravilan

Adresa: Loc. Dumbravita, Jud. Hunedoara

Nr. Crt	Nr cadastral Nr. topografic	Suprafaţa* (mp)	Observaţii / Referinţe
A1		1.955	Sector cadastral:117 Teren neimprejmuit; Se identifica cu CF vechi 5 Dumbravita, nr topo vechi 42

B. Partea II. Proprietari şi acte

Inscrieri privitoare la dreptul de proprietate şi alte drepturi reale		Referinţe
1 / 05/04/2023		
Act Normativ nr. 7, din 13/03/1996 emis de PARLAMENTUL ROMÂNIEI;		
B1	Inscrierea provizorie, drept de PROPRIETATE, dobandit prin Lege, cota actuala 1/1	A1
	1) **COMUNA ILIA**, CIF:4374164, PROPRIETAR NEIDENTIFICAT	

C. Partea III. SARCINI .

Inscrieri privind dezmembramintele dreptului de proprietate, drepturi reale de garanţie şi sarcini	Referinţe
NU SUNT	

Anexa Nr. 1 La Partea I

Teren

Nr cadastral	Suprafaţa (mp)*	Observaţii / Referinţe
	1.955	Se identifica cu CF vechi 5 Dumbravita, nr topo vechi 42

* Suprafaţa este determinată in planul de proiecţie Stereo 70.

DETALII LINIARE IMOBIL

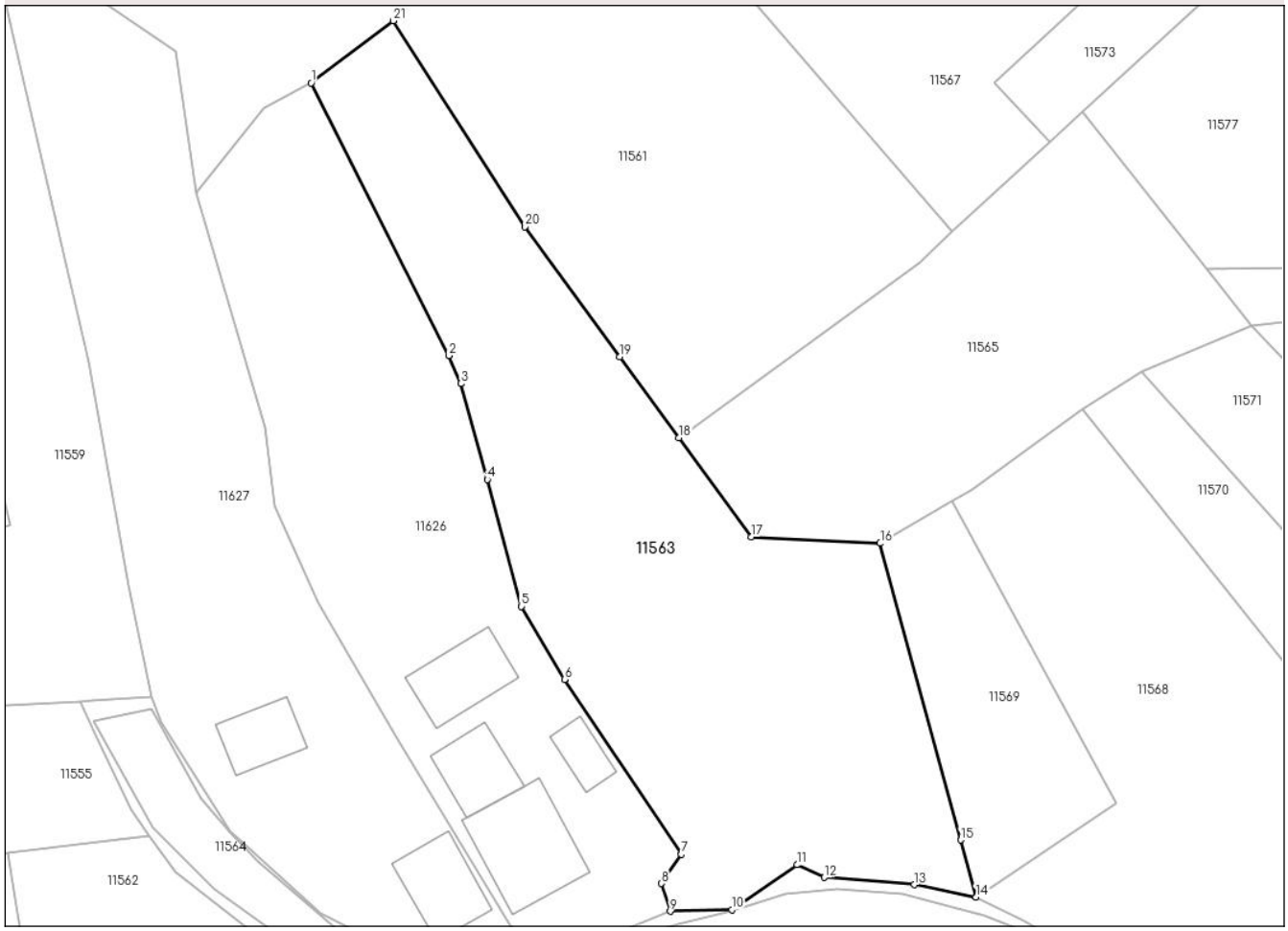

Date referitoare la teren

Crt	Categorie folosință	Intra vilan	Suprafaţa (mp)	Tarla	Parcelă	Nr. topo	Observaţii / Referinţe
1	arabil	DA	1.955	-	-	-	

Lungime Segmente

1) Valorile lungimilor segmentelor sunt obţinute din proiecţie în plan.

Punct început	X / Y	Punct sfârşit	X / Y	Lungime segment (** (m)
1	322.046,955 490.321,217	2	322.060,596 490.294,197	30.268
3	322.061,785 490.291,409	4	322.064,424 490.281,923	9.846
5	322.067,791 490.269,339	6	322.072,088 490.262,088	8.429
7	322.083,679 490.244,767	8	322.081,671 490.241,878	3.518
9	322.082,568 490.239,123	10	322.088,679 490.239,267	6.113

Punct început	X / Y	Punct sfârşit	X / Y	Lungime segment (** (m)
2	322.060,596 490.294,197	3	322.061,785 490.291,409	3.031
4	322.064,424 490.281,923	5	322.067,791 490.269,339	13.027
6	322.072,088 490.262,088	7	322.083,679 490.244,767	20.841
8	322.081,671 490.241,878	9	322.082,568 490.239,123	2.897
10	322.088,679 490.239,267	11	322.095,155 490.243,718	7.858

Punct început	X / Y	Punct sfârşit	X / Y	Lungime segment (** (m)
11	322.095,155 490.243,718	12	322.097,84 490.242,466	2.963
13	322.106,776 490.241,749	14	322.112,903 490.240,542	6.245
15	322.111,374 490.246,177	16	322.103,392 490.275,587	30.474
17	322.090,607 490.276,208	18	322.083,436 490.286,049	12.177
19	322.077,593 490.294,067	20	322.068,14 490.306,957	15.985
21	322.055,099 490.327,384	1	322.046,955 490.321,217	10.216

Punct început	X / Y	Punct sfârşit	X / Y	Lungime segment (** (m)
12	322.097,84 490.242,466	13	322.106,776 490.241,749	8.965
14	322.112,903 490.240,542	15	322.111,374 490.246,177	5.84
16	322.103,392 490.275,587	17	322.090,607 490.276,208	12.8
18	322.083,436 490.286,049	19	322.077,593 490.294,067	9.921
20	322.068,14 490.306,957	21	322.055,099 490.327,384	24.235

** Lungimile segmentelor sunt determinate în planul de proiecţie Stereo 70 şi sunt rotunjite la 1 milimetru.
*** Distanţa dintre puncte este formată din segmente cumulate ce sunt mai mici decât valoarea 1 milimetru.

DATE DESPRE IMOBILUL NR. 11564

Oficiul de Cadastru şi Publicitate Imobiliară HUNEDOARA
Biroul de Cadastru şi Publicitate Imobiliară Deva

A. Partea I. Descrierea imobilului

TEREN Intravilan

Adresa: Loc. Dumbravita, Jud. Hunedoara

Nr. Crt	Nr cadastral Nr. topografic	Suprafaţa* (mp)	Observaţii / Referinţe
A1	64278	718	Sector cadastral:117 Teren neimprejmuit;

B. Partea II. Proprietari şi acte

Inscrieri privitoare la dreptul de proprietate şi alte drepturi reale		Referinţe
27589 / 16/06/2023		
Act Normativ nr. 1352/2001 - Hot\U+0103râre, din 27/12/2001 emis de GUVERNUL ROMANIEI (act administrativ nr 22/245 - Adeverinta din 14.06.2023, emis de PRIMARIA COMUNEI ILIA);		
B1	Se infiinteaza cartea funciara 64278 a UAT ILIA cu nr. cadastral 64278	A1
B2	Intabulare, drept de PROPRIETATE, dobandit prin Lege, cota actuala 1/1	A1
	1) **COMUNA ILIA**, CIF:4374164, domeniul public	

C. Partea III. SARCINI .

Inscrieri privind dezmembramintele dreptului de proprietate, drepturi reale de garanţie şi sarcini	Referinţe
NU SUNT	

Anexa Nr. 1 La Partea I

Teren

Nr cadastral	Suprafaţa (mp)*	Observaţii / Referinţe
64278	718	

* Suprafaţa este determinată in planul de proiecţie Stereo 70.

DETALII LINIARE IMOBIL

Date referitoare la teren

Crt	Categorie folosință	Intra vilan	Suprafaţa (mp)	Tarla	Parcelă	Nr. topo	Observaţii / Referinţe
1	drum	DA	718	-	-	-	Poz 17 din HG, anexa 42- Drumuri vicinale intravilan Dumbravita - latime platforma 4m, lungime totala 360 m

Lungime Segmente

1) Valorile lungimilor segmentelor sunt obţinute din proiecţie în plan.

Punct început	X / Y	Punct sfârşit	X / Y	Lungime segment
1	322.134,536 490.212,203	2	322.136,452 490.205,96	6.53
4	322.132,736 490.197,94	5	322.145,27 490.203,232	13.606
7	322.140,123 490.212,34	8	322.137,011 490.217,685	6.185
10	322.132,173 490.225,328	11	322.130,448 490.227,625	2.873
13	322.126,552 490.231,786	14	322.124,094 490.233,663	3.093

Punct început	X / Y	Punct sfârşit	X / Y	Lungime segment
2	322.136,452 490.205,96	3	322.135,302 490.202,31	3.827
5	322.145,27 490.203,232	6	322.142,669 490.207,905	5.348
8	322.137,011 490.217,685	9	322.133,899 490.223,03	6.185
11	322.130,448 490.227,625	12	322.129,248 490.228,907	1.755
14	322.124,094 490.233,663	15	322.121,636 490.235,541	3.093

Punct început	X / Y	Punct sfârşit	X / Y	Lungime segment
3	322.135,302 490.202,31	4	322.132,736 490.197,94	5.068
6	322.142,669 490.207,905	7	322.140,123 490.212,34	5.114
9	322.133,899 490.223,03	10	322.132,173 490.225,328	2.873
12	322.129,248 490.228,907	13	322.126,552 490.231,786	3.945
15	322.121,636 490.235,541	16	322.113,769 490.238,725	8.487

Punct început	X / Y	Punct sfârşit	X / Y	Lungime segment
16	322.113,769 490.238,725	17	322.105,64 490.240,842	8.4
19	322.094,056 490.240,832	20	322.088,684 490.239,221	5.608
22	322.075,905 490.235,453	23	322.068,06 490.233,888	8.0
25	322.053,088 490.235,9	26	322.049,386 490.237,542	4.05
28	322.038,852 490.246,947	29	322.035,996 490.250,363	4.453
31	322.025,381 490.258,026	32	322.031,284 490.247,463	12.1
34	322.047,959 490.233,753	35	322.060,039 490.230,115	12.616
37	322.075,612 490.230,549	38	322.087,956 490.234,439	12.942
40	322.114,026 490.233,734	41	322.121,899 490.229,745	8.826

Punct început	X / Y	Punct sfârşit	X / Y	Lungime segment
17	322.105,64 490.240,842	18	322.099,134 490.241,301	6.522
20	322.088,684 490.239,221	21	322.083,316 490.237,887	5.532
23	322.068,06 490.233,888	24	322.060,641 490.234,025	7.42
26	322.049,386 490.237,542	27	322.041,718 490.244,125	10.106
29	322.035,996 490.250,363	30	322.031,112 490.259,204	10.1
32	322.031,284 490.247,463	33	322.037,403 490.241,346	8.652
35	322.060,039 490.230,115	36	322.066,9 490.229,804	6.867
38	322.087,956 490.234,439	39	322.105,591 490.236,382	17.742
41	322.121,899 490.229,745	42	322.129,27 490.220,582	11.76

Punct început	X / Y	Punct sfârşit	X / Y	Lungime segment
18	322.099,134 490.241,301	19	322.094,056 490.240,832	5.1
21	322.083,316 490.237,887	22	322.075,905 490.235,453	7.8
24	322.060,641 490.234,025	25	322.053,088 490.235,9	7.782
27	322.041,718 490.244,125	28	322.038,852 490.246,947	4.022
30	322.031,112 490.259,204	31	322.025,381 490.258,026	5.85
33	322.037,403 490.241,346	34	322.047,959 490.233,753	13.003
36	322.066,9 490.229,804	37	322.075,612 490.230,549	8.745
39	322.105,591 490.236,382	40	322.114,026 490.233,734	8.841
42	322.129,27 490.220,582	1	322.134,536 490.212,203	9.896

**** Lungimile segmentelor sunt determinate în planul de proiecţie Stereo 70 şi sunt rotunjite la 1 milimetru.**
***** Distanţa dintre puncte este formată din segmente cumulate ce sunt mai mici decât valoarea 1 milimetru.**

DATE DESPRE IMOBILUL NR. 11565

Oficiul de Cadastru şi Publicitate Imobiliară HUNEDOARA
Biroul de Cadastru şi Publicitate Imobiliară Deva

A. Partea I. Descrierea imobilului

TEREN Intravilan

Adresa: Loc. Dumbravita, Jud. Hunedoara

Nr. Crt	Nr cadastral Nr. topografic	Suprafaţa* (mp)	Observaţii / Referinţe
A1		1.098	Sector cadastral:117 Teren neimprejmuit; SE IDENTIFICA CU CF 227, NR TOP 12, 13

B. Partea II. Proprietari şi acte

Inscrieri privitoare la dreptul de proprietate şi alte drepturi reale		Referinţe
1 / 05/04/2023		
Act Normativ nr. 7, din 13/03/1996 emis de PARLAMENTUL ROMÂNIEI;		
B1	Inscrierea provizorie, drept de PROPRIETATE, dobandit prin Lege, cota actuala 1/1	A1
	1) **COMUNA ILIA**, CIF:4374164, PROPRIETAR NEIDENTIFICAT	

C. Partea III. SARCINI .

Inscrieri privind dezmembramintele dreptului de proprietate, drepturi reale de garanţie şi sarcini	Referinţe
NU SUNT	

Anexa Nr. 1 La Partea I

Teren

Nr cadastral	Suprafaţa (mp)*	Observaţii / Referinţe
	1.098	SE IDENTIFICA CU CF 227, NR TOP 12, 13

* Suprafaţa este determinată in planul de proiecţie Stereo 70.

DETALII LINIARE IMOBIL

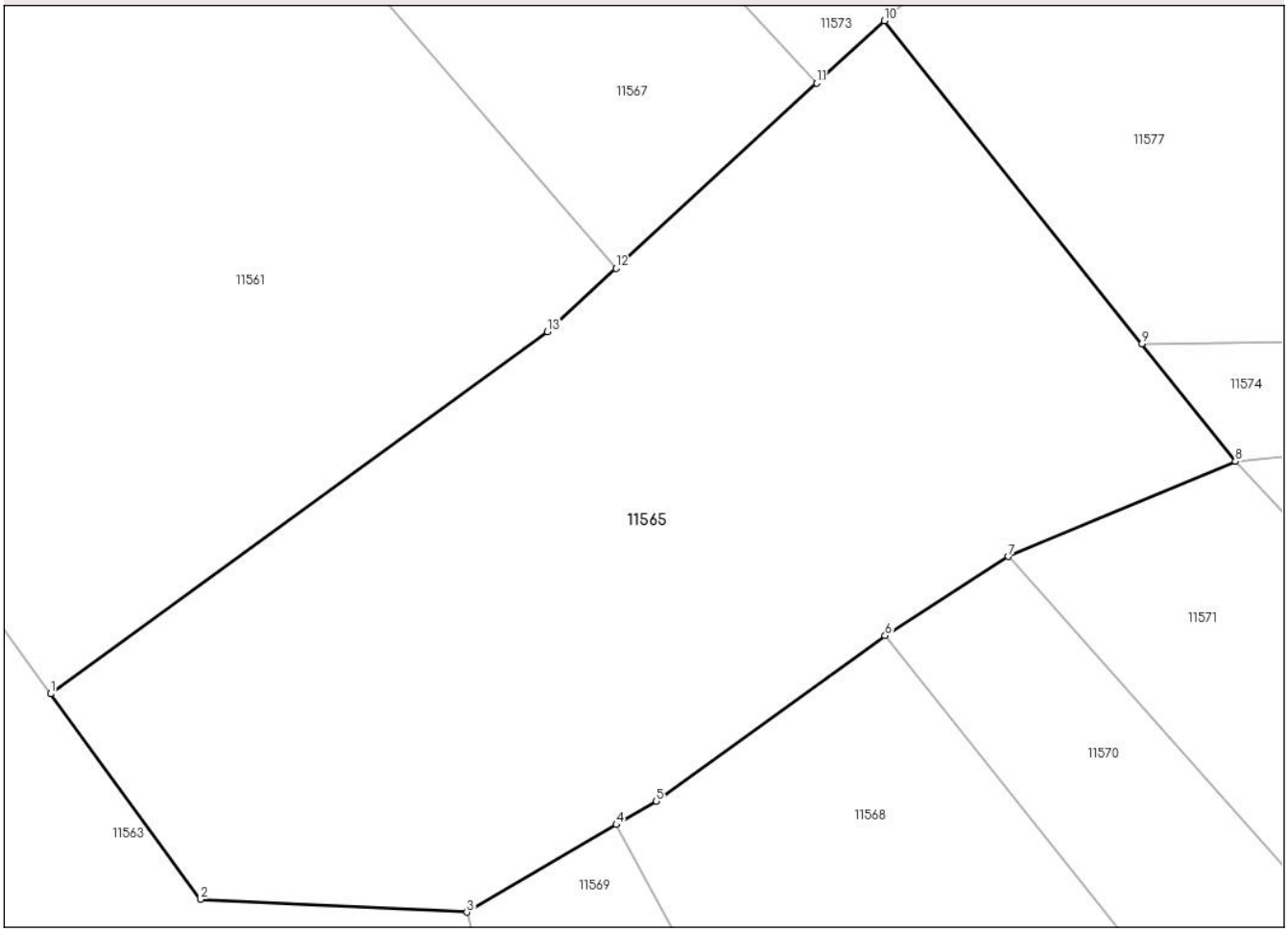

Date referitoare la teren

Crt	Categorie folosință	Intra vilan	Suprafaţa (mp)	Tarla	Parcelă	Nr. topo	Observaţii / Referinţe
1	faneata	DA	1.098	-	-	-	

Lungime Segmente
1) Valorile lungimilor segmentelor sunt obţinute din proiecţie în plan.

Punct început	X / Y	Punct sfârşit	X / Y	Lungime segment (** (m)
1	322.083,436 490.286,049	2	322.090,607 490.276,208	12.177
2	322.090,607 490.276,208	3	322.103,392 490.275,587	12.8
3	322.103,392 490.275,587	4	322.110,564 490.279,783	8.309
4	322.110,564 490.279,783	5	322.112,478 490.280,903	2.218
5	322.112,478 490.280,903	6	322.123,455 490.288,838	13.545

Punct început	X / Y	Punct sfârşit	X / Y	Lungime segment (** (m)
6	322.123,455 490.288,838	7	322.129,373 490.292,627	7.027
7	322.129,373 490.292,627	8	322.140,255 490.297,189	11.8
8	322.140,255 490.297,189	9	322.135,768 490.302,819	7.2
9	322.135,768 490.302,819	10	322.123,429 490.318,304	19.8
10	322.123,429 490.318,304	11	322.120,176 490.315,309	4.422
11	322.120,176 490.315,309	12	322.110,543 490.306,436	13.097
12	322.110,543 490.306,436	13	322.107,246 490.303,4	4.481
13	322.107,246 490.303,4	1	322.083,436 490.286,049	29.462

** Lungimile segmentelor sunt determinate în planul de proiecţie Stereo 70 şi sunt rotunjite la 1 milimetru.
*** Distanţa dintre puncte este formată din segmente cumulate ce sunt mai mici decât valoarea 1 milimetru.

DATE DESPRE IMOBILUL NR. 11566

Oficiul de Cadastru şi Publicitate Imobiliară HUNEDOARA
Biroul de Cadastru şi Publicitate Imobiliară Deva

A. Partea I. Descrierea imobilului

TEREN Intravilan Nr. CF vechi:61464

Adresa: Loc. Dumbravita, Nr. 9, Jud. Hunedoara

Nr. Crt	Nr cadastral Nr. topografic	Suprafaţa* (mp)	Observaţii / Referinţe
A1	63963	808	Sector cadastral:117 Teren imprejmuit;

Construcţii

Crt	Nr cadastral Nr. topografic	Adresa	Observaţii / Referinţe
A1.1	63963-C1	Loc. Dumbravita, Nr. 9, Jud. Hunedoara	Nr. niveluri:1; S. construita la sol:69 mp; S. construita desfasurata:69 mp; Casa de locuit P. Anul construirii: 1960.
A1.2	63963-C2	Loc. Dumbravita, Nr. 9, Jud. Hunedoara	Nr. niveluri:1; S. construita la sol:26 mp; S. construita desfasurata:26 mp; Anexa P. Anul construirii 1960
A1.3	63963-C3	Loc. Dumbravita, Nr. 9, Jud. Hunedoara	Nr. niveluri:1; S. construita la sol:28 mp; S. construita desfasurata:28 mp; Anexa S. (Beci) . Anul construirii 1960.

B. Partea II. Proprietari şi acte

Inscrieri privitoare la dreptul de proprietate şi alte drepturi reale		Referinţe
23819 / 20/05/2022		
Act Notarial nr. CONTRACT DE VANZARE AUT 1493, din 19/05/2022 emis de Stef Ovidiu Ioan;		
B1	Intabulare, drept de PROPRIETATE, dobandit prin Conventie, cota actuala 1/1	A1, A1.1, A1.2, A1.3
	1) **BARNA IOANA-ADRIANA**, bun propriu	
18612 / 14/04/2022		
Act Administrativ nr. 11/189, din 12/04/2022 emis de Primaria Ilia;		
B1	Se deschide C.F. nr. 63963 /UAT Ilia In baza prevederilor Legii nr. 7/1996 republicata si a regulamentului de carte funciara aprobat prin O.D.G al ANCPI nr.700/2014, care cuprinde imobilul cu nr. cad. 63963/ UAT Ilia descris in partea I, adus din CF nr. 61464 /UAT Ilia	A1

C. Partea III. SARCINI .

Inscrieri privind dezmembramintele dreptului de proprietate, drepturi reale de garanţie şi sarcini	Referinţe
NU SUNT	

Anexa Nr. 1 La Partea I

Teren

Nr cadastral	Suprafaţa (mp)*	Observaţii / Referinţe
63963	808	

* Suprafaţa este determinată in planul de proiecţie Stereo 70.

DETALII LINIARE IMOBIL

Date referitoare la teren

Crt	Categorie folosință	Intra vilan	Suprafaţa (mp)	Tarla	Parcelă	Nr. topo	Observaţii / Referinţe
1	curti constructii	DA	495	-	-	-	
2	faneata	DA	313	-	-	-	

Date referitoare la construcţii

Crt	Număr	Destinaţie construcţie	Supraf. (mp)	Situaţie juridică	Observaţii / Referinţe
A1.1	63963-C1	constructii de locuinte	69	Cu acte	Nr. niveluri:1; S. construita la sol:69 mp; S. construita desfasurata:69 mp; Casa de locuit P. Anul construirii: 1960.
A1.2	63963-C2	constructii anexa	26	Cu acte	Nr. niveluri:1; S. construita la sol:26 mp; S. construita desfasurata:26 mp; Anexa P. Anul construirii 1960
A1.3	63963-C3	constructii anexa	28	Cu acte	Nr. niveluri:1; S. construita la sol:28 mp; S. construita desfasurata:28 mp; Anexa S. (Beci) . Anul construirii 1960.

Lungime Segmente

1) Valorile lungimilor segmentelor sunt obţinute din proiecţie în plan.

Punct început	X / Y	Punct sfârşit	X / Y	Lungime segment (** (m)

Punct început	X / Y	Punct sfârşit	X / Y	Lungime segment (** (m)

Punct început	X / Y	Punct sfârşit	X / Y	Lungime segment (** (m)
1	322.135,652 490.205,6	2	322.134,176 490.211,867	6.438
3	322.133,154 490.211,238	4	322.127,964 490.219,668	9.9
5	322.124,772 490.224,854	6	322.123,997 490.224,377	0.91
7	322.122,581 490.226,676	8	322.121,082 490.229,112	2.86
9	322.120,512 490.229,541	10	322.115,667 490.231,562	5.25
11	322.111,358 490.233,164	12	322.102,877 490.234,427	8.575
13	322.096,712 490.234,248	14	322.089,475 490.232,619	7.418
15	322.095,782 490.225,339	16	322.100,99 490.220,107	7.382
17	322.109,501 490.212,064	18	322.115,101 490.203,326	10.378
19	322.119,624 490.199,872	20	322.122,05 490.198,019	3.052
21	322.126,904 490.200,61	22	322.130,059 490.202,365	3.61

Punct început	X / Y	Punct sfârşit	X / Y	Lungime segment (** (m)
2	322.134,176 490.211,867	3	322.133,154 490.211,238	1.2
4	322.127,964 490.219,668	5	322.124,772 490.224,854	6.09
6	322.123,997 490.224,377	7	322.122,581 490.226,676	2.7
8	322.121,082 490.229,112	9	322.120,512 490.229,541	0.713
10	322.115,667 490.231,562	11	322.111,358 490.233,164	4.597
12	322.102,877 490.234,427	13	322.096,712 490.234,248	6.168
14	322.089,475 490.232,619	15	322.095,782 490.225,339	9.632
16	322.100,99 490.220,107	17	322.109,501 490.212,064	11.71
18	322.115,101 490.203,326	19	322.119,624 490.199,872	5.691
20	322.122,05 490.198,019	21	322.126,904 490.200,61	5.502
22	322.130,059 490.202,365	1	322.135,652 490.205,6	6.461

**** Lungimile segmentelor sunt determinate în planul de proiecţie Stereo 70 şi sunt rotunjite la 1 milimetru.**
***** Distanţa dintre puncte este formată din segmente cumulate ce sunt mai mici decât valoarea 1 milimetru.**

DATE DESPRE IMOBILUL NR. 11567

Oficiul de Cadastru şi Publicitate Imobiliară HUNEDOARA
Biroul de Cadastru şi Publicitate Imobiliară Deva

A. Partea I. Descrierea imobilului

TEREN Extravilan

Adresa: Jud. Hunedoara

Nr. Crt	Nr cadastral Nr. topografic	Suprafaţa* (mp)	Observaţii / Referinţe
A1		7.314	Sector cadastral:117 Teren neimprejmuit; Nr top 15, 26/2, 15/2, 26/1, 28/1

B. Partea II. Proprietari şi acte

Inscrieri privitoare la dreptul de proprietate şi alte drepturi reale		Referinţe
1 / 05/04/2023		
Act Normativ nr. 7, din 13/03/1996 emis de PARLAMENTUL ROMÂNIEI;		
B1	Inscrierea provizorie, drept de PROPRIETATE, dobandit prin Lege, cota actuala 1/1	A1
	1) **COMUNA ILIA**, CIF:4374164, PROPRIETAR NEIDENTIFICAT	

C. Partea III. SARCINI .

Inscrieri privind dezmembramintele dreptului de proprietate, drepturi reale de garanţie şi sarcini	Referinţe
NU SUNT	

Anexa Nr. 1 La Partea I

Teren

Nr cadastral	Suprafaţa (mp)*	Observaţii / Referinţe
	7.314	Nr top 15, 26/2, 15/2, 26/1, 28/1

* Suprafaţa este determinată in planul de proiecţie Stereo 70.

DETALII LINIARE IMOBIL

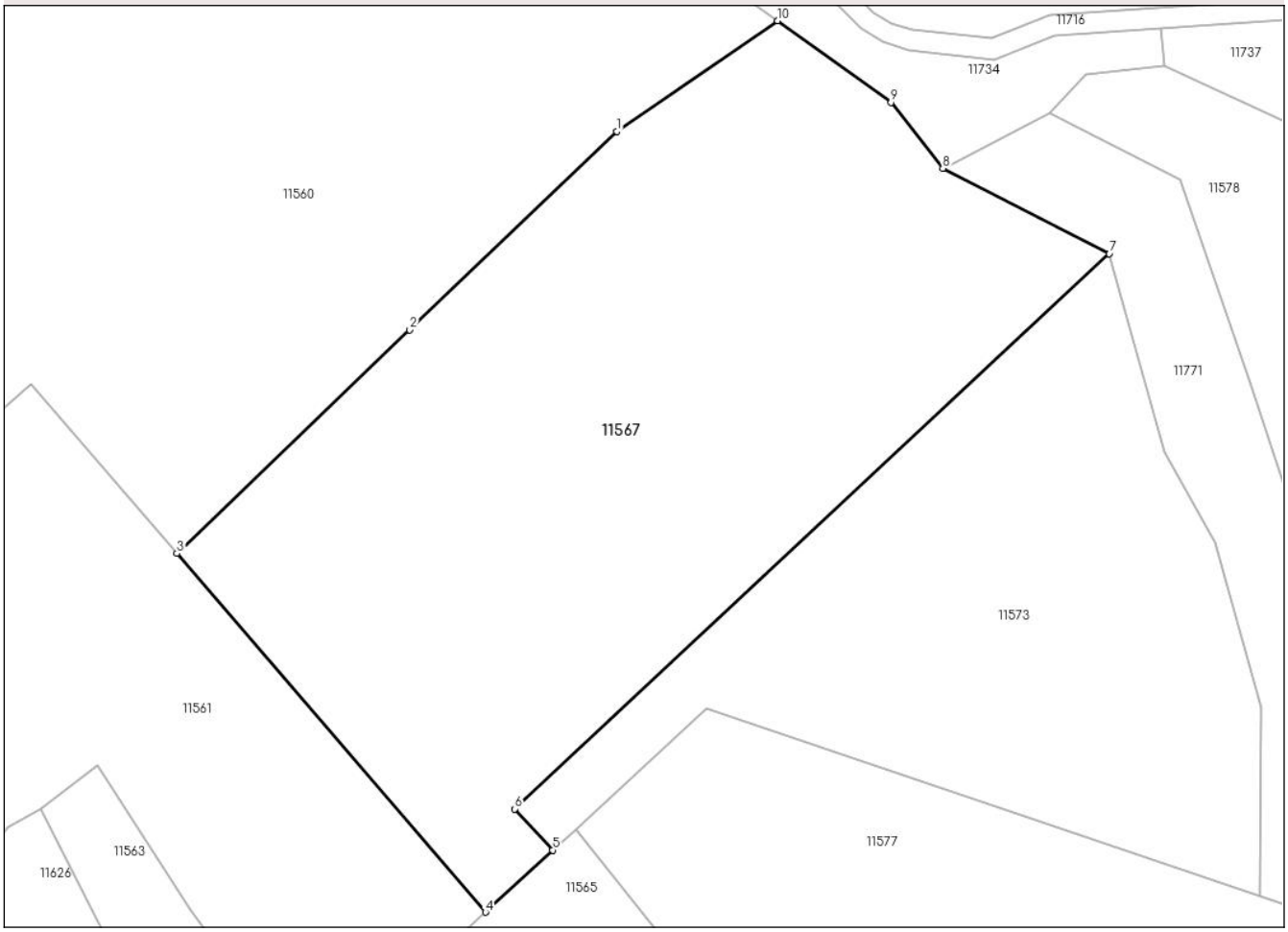

Date referitoare la teren

Crt	Categorie folosință	Intra vilan	Suprafaţa (mp)	Tarla	Parcelă	Nr. topo	Observaţii / Referinţe
1	arabil	NU	7.314	-	-	-	

Lungime Segmente
1) Valorile lungimilor segmentelor sunt obţinute din proiecţie în plan.

Punct început	X / Y	Punct sfârşit	X / Y	Lungime segment (** (m)
1	322.129,328 490.418,02	2	322.099,73 490.389,649	41.0
2	322.099,73 490.389,649	3	322.066,411 490.357,711	46.154
3	322.066,411 490.357,711	4	322.110,543 490.306,436	67.651
4	322.110,543 490.306,436	5	322.120,176 490.315,309	13.097
5	322.120,176 490.315,309	6	322.114,757 490.321,193	8.0

Punct început	X / Y	Punct sfârşit	X / Y	Lungime segment (** (m)
6	322.114,757 490.321,193	7	322.199,774 490.400,543	116.294
7	322.199,774 490.400,543	8	322.175,965 490.412,711	26.738
8	322.175,965 490.412,711	9	322.168,561 490.422,154	12.0
9	322.168,561 490.422,154	10	322.152,312 490.433,816	20.0
10	322.152,312 490.433,816	1	322.129,328 490.418,02	27.888

** Lungimile segmentelor sunt determinate în planul de proiecţie Stereo 70 şi sunt rotunjite la 1 milimetru.
*** Distanţa dintre puncte este formată din segmente cumulate ce sunt mai mici decât valoarea 1 milimetru.

DATE DESPRE IMOBILUL NR. 11568

Oficiul de Cadastru şi Publicitate Imobiliară HUNEDOARA
Biroul de Cadastru şi Publicitate Imobiliară Deva

A. Partea I. Descrierea imobilului

TEREN Intravilan

Adresa: Loc. Dumbravita, Nr. 8, Jud. Hunedoara

Nr. Crt	Nr cadastral Nr. topografic	Suprafaţa* (mp)	Observaţii / Referinţe
A1	64258	2.617	Sector cadastral:117 Teren imprejmuit; IMOBIL IMPREJMUIT

Construcţii

Crt	Nr cadastral Nr. topografic	Adresa	Observaţii / Referinţe
A1.1	64258-C1	Loc. Dumbravita, Jud. Hunedoara	Nr. niveluri:1; S. construita la sol:147 mp; S. construita desfasurata:147 mp; CASA DE LOCUIT P. Anul construirii: 1952. Suprafata desfasurata: 147mp
A1.2	64258-C2	Loc. Dumbravita, Jud. Hunedoara	Nr. niveluri:1; S. construita la sol:20 mp; S. construita desfasurata:20 mp; ANEXA P. Anul construirii: 1951. Suprafata desfasurata: 20mp

B. Partea II. Proprietari şi acte

Inscrieri privitoare la dreptul de proprietate şi alte drepturi reale		Referinţe
24279 / 26/05/2023		
Act Administrativ nr. 20/20694 - Titlu de proprietate, din 11/04/2023 emis de CJSDPT Hunedoara;		
B1	Se infiinteaza cartea funciara 64258 a UAT ILIA cu nr. cadastral 64258 care se identific\U+0103, potrivit memoriului tehnic întocmit de PFA, în CF 514 Dumbravita, nr. top. 39, 40, 41 pentru suprafata de 2120 mp	A1
B2	Intabulare, drept de PROPRIETATE, dobandit prin Constituire, cota actuala 1/2	A1
	1) **FENES ISABELA-CAMELIA**	
44152 / 03/10/2023		
Act Notarial nr. declaratie stabilire cote aut.nr.269, din 08/09/2023 emis de MANE-SIGARTAU MIRONA;		
B4	se stabilesc cotele coproprietarilor -cate 1/2 parte fiecare	A1, A1.1, A1.2
Act Notarial nr. certificat de mostenitor nr.43 emis in dosar nr.65, din 08/09/2023 emis de MANE-SIGARTAU MIRONA;		
B5	Intabulare, drept de PROPRIETATE, dobandit prin Succesiune, cota actuala 1/2	A1
	1) **CALUGARU SILVIA-LELI**	
B6	Intabulare, drept de PROPRIETATE, dobandit prin Succesiune, cota actuala 1/2	A1.1, A1.2
	1) **FENES ISABELA-CAMELIA**	
B7	Intabulare, drept de PROPRIETATE, dobandit prin Succesiune, cota actuala 1/2	A1.1, A1.2
	1) **CALUGARU SILVIA-LELI**	

C. Partea III. SARCINI .

Inscrieri privind dezmembramintele dreptului de proprietate, drepturi reale de garanţie şi sarcini	Referinţe
NU SUNT	

Anexa Nr. 1 La Partea I

Teren

Nr cadastral	Suprafaţa (mp)*	Observaţii / Referinţe
64258	2.617	IMOBIL IMPREJMUIT

* Suprafaţa este determinată in planul de proiecţie Stereo 70.

DETALII LINIARE IMOBIL

Date referitoare la teren

Crt	Categorie folosință	Intra vilan	Suprafaţa (mp)	Tarla	Parcelă	Nr. topo	Observaţii / Referinţe
1	curti constructii	DA	648	-	182/2	-	
2	arabil	DA	676	-	183	-	
3	arabil	DA	1.293	-	182/1	-	

Date referitoare la construcţii

Crt	Număr	Destinaţie construcţie	Supraf. (mp)	Situaţie juridică	Observaţii / Referinţe
A1.1	64258-C1	constructii de locuinte	147	Cu acte	Nr. niveluri:1; S. construita la sol:147 mp; S. construita desfasurata:147 mp; CASA DE LOCUIT P. Anul construirii: 1952. Suprafata desfasurata: 147mp
A1.2	64258-C2	constructii anexa	20	Cu acte	Nr. niveluri:1; S. construita la sol:20 mp; S. construita desfasurata:20 mp; ANEXA P. Anul construirii: 1951. Suprafata desfasurata: 20mp

Lungime Segmente

1) Valorile lungimilor segmentelor sunt obţinute din proiecţie în plan.

Punct început	X / Y	Punct sfârşit	X / Y	Lungime segment (** (m)

Punct început	X / Y	Punct sfârşit	X / Y	Lungime segment (** (m)

Punct început	X / Y	Punct sfârşit	X / Y	Lungime segment (** (m)
1	322.117,562 490.238,163	2	322.123,81 490.234,702	7.143
3	322.126,978 490.231,923	4	322.130,405 490.228,678	4.719
5	322.133,716 490.223,735	6	322.141,525 490.210,786	15.121
7	322.145,583 490.203,365	8	322.148,879 490.203,542	3.3
9	322.155,662 490.205,27	10	322.163,115 490.206,758	7.6
11	322.165,306 490.207,385	12	322.169,772 490.208,61	4.63
13	322.174,857 490.210,202	14	322.179,022 490.212,707	4.86
15	322.184,056 490.215,891	16	322.149,308 490.256,385	53.359
17	322.123,455 490.288,838	18	322.112,478 490.280,903	13.545
19	322.110,564 490.279,783	20	322.126,873 490.249,801	34.13
21	322.112,903 490.240,542	1	322.117,562 490.238,163	5.231

Punct început	X / Y	Punct sfârşit	X / Y	Lungime segment (** (m)
2	322.123,81 490.234,702	3	322.126,978 490.231,923	4.214
4	322.130,405 490.228,678	5	322.133,716 490.223,735	5.95
6	322.141,525 490.210,786	7	322.145,583 490.203,365	8.458
8	322.148,879 490.203,542	9	322.155,662 490.205,27	7.0
10	322.163,115 490.206,758	11	322.165,306 490.207,385	2.279
12	322.169,772 490.208,61	13	322.174,857 490.210,202	5.328
14	322.179,022 490.212,707	15	322.184,056 490.215,891	5.957
16	322.149,308 490.256,385	17	322.123,455 490.288,838	41.492
18	322.112,478 490.280,903	19	322.110,564 490.279,783	2.218
20	322.126,873 490.249,801	21	322.112,903 490.240,542	16.76

** Lungimile segmentelor sunt determinate în planul de proiecţie Stereo 70 şi sunt rotunjite la 1 milimetru.
*** Distanţa dintre puncte este formată din segmente cumulate ce sunt mai mici decât valoarea 1 milimetru.

DATE DESPRE IMOBILUL NR. 11569

Oficiul de Cadastru şi Publicitate Imobiliară HUNEDOARA
Biroul de Cadastru şi Publicitate Imobiliară Deva

A. Partea I. Descrierea imobilului

TEREN Intravilan

Adresa: Loc. Dumbravita, Jud. Hunedoara

Nr. Crt	Nr cadastral Nr. topografic	Suprafaţa* (mp)	Observaţii / Referinţe
A1		431	Sector cadastral:117 Teren neimprejmuit; IMOBIL IMPREJMUIT

B. Partea II. Proprietari şi acte

Inscrieri privitoare la dreptul de proprietate şi alte drepturi reale		Referinţe
1 / 05/04/2023		
Act Normativ nr. 7, din 13/03/1996 emis de PARLAMENTUL ROMÂNIEI;		
B1	Inscrierea provizorie, drept de PROPRIETATE, dobandit prin Lege, cota actuala 1/1	A1
	1) **COMUNA ILIA**, CIF:4374164	

C. Partea III. SARCINI .

Inscrieri privind dezmembramintele dreptului de proprietate, drepturi reale de garanţie şi sarcini	Referinţe
NU SUNT	

Anexa Nr. 1 La Partea I

Teren

Nr cadastral	Suprafaţa (mp)*	Observaţii / Referinţe
	431	IMOBIL IMPREJMUIT

* Suprafaţa este determinată in planul de proiecţie Stereo 70.

DETALII LINIARE IMOBIL

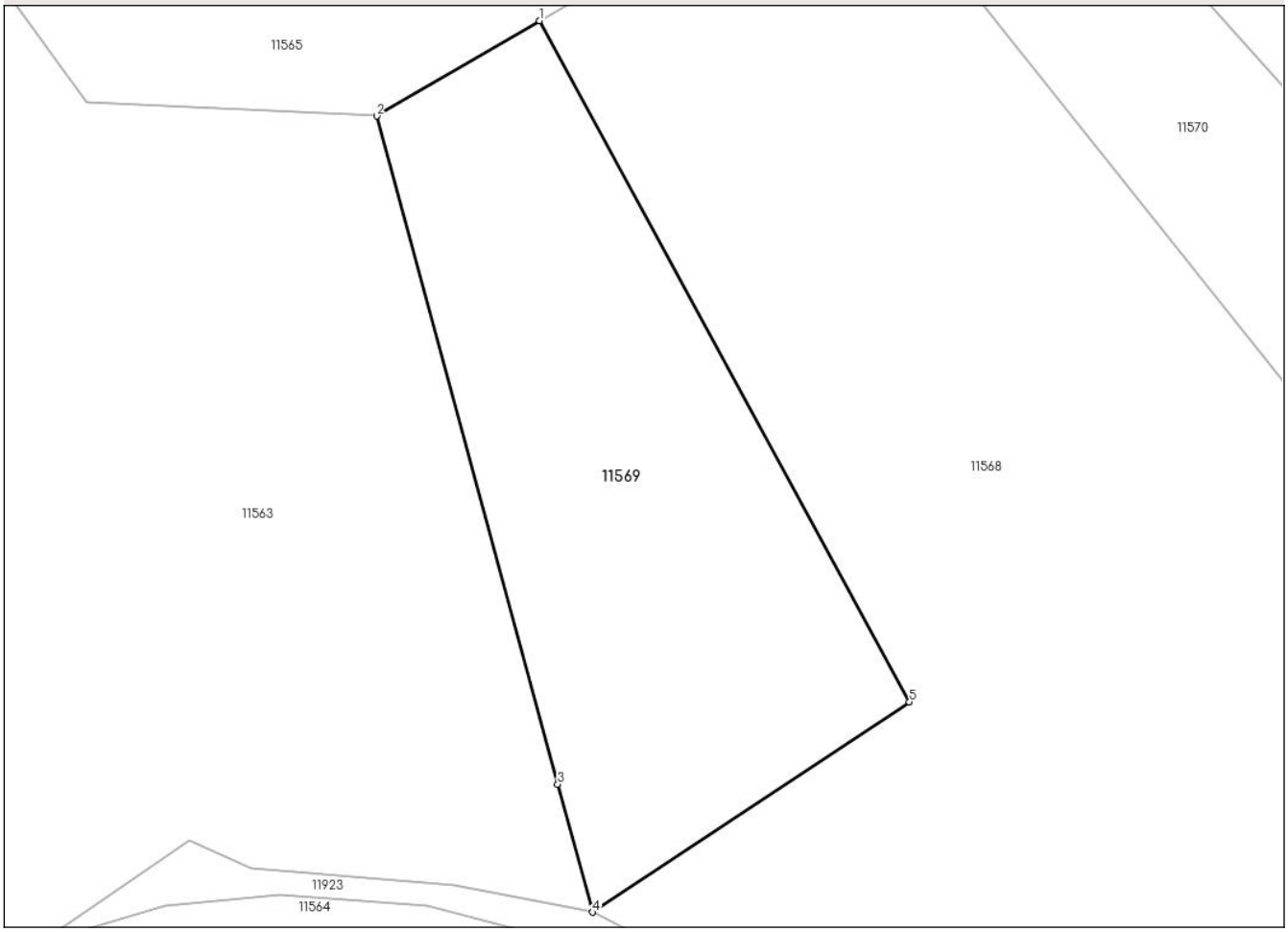

Date referitoare la teren

Crt	Categorie folosință	Intra vilan	Suprafaţa (mp)	Tarla	Parcelă	Nr. topo	Observaţii / Referinţe
1	arabil	DA	431	-	-	-	

Lungime Segmente
1) Valorile lungimilor segmentelor sunt obţinute din proiecţie în plan.

Punct început	X / Y	Punct sfârşit	X / Y	Lungime segment (** (m)
1	322.110,564 490.279,783	2	322.103,392 490.275,587	8.309
2	322.103,392 490.275,587	3	322.111,374 490.246,177	30.474
3	322.111,374 490.246,177	4	322.112,903 490.240,542	5.84
4	322.112,903 490.240,542	5	322.126,873 490.249,801	16.76
5	322.126,873 490.249,801	1	322.110,564 490.279,783	34.13

** Lungimile segmentelor sunt determinate în planul de proiecţie Stereo 70 şi sunt rotunjite la 1 milimetru.
*** Distanţa dintre puncte este formată din segmente cumulate ce sunt mai mici decât valoarea 1 milimetru.

DATE DESPRE IMOBILUL NR. 11570

Oficiul de Cadastru şi Publicitate Imobiliară HUNEDOARA
Biroul de Cadastru şi Publicitate Imobiliară Deva

A. Partea I. Descrierea imobilului

TEREN Intravilan

Adresa: Loc. Dumbravita, Nr. 7, Jud. Hunedoara

Nr. Crt	Nr cadastral Nr. topografic	Suprafaţa* (mp)	Observaţii / Referinţe
A1	64234	824	Sector cadastral:117 Teren imprejmuit; Teren împrejmuit cu gard plasa de sarma partial.

Construcţii

Crt	Nr cadastral Nr. topografic	Adresa	Observaţii / Referinţe
A1.1	64234-C1	Loc. Dumbravita, Jud. Hunedoara	Nr. niveluri:1; S. construita la sol:28 mp; S. construita desfasurata:28 mp; Cas\U+0103 de locuit, construita in 1961, regim de inaltime P.

B. Partea II. Proprietari şi acte

Inscrieri privitoare la dreptul de proprietate şi alte drepturi reale		Referinţe
23159 / 19/05/2023		
Act Administrativ nr. 20/20548 - Titlu de proprietate, din 28/02/2023 emis de CJSDPT Hunedoara (5_Titlu de proprietate 20_20548.pdf);		
B1	Se înfiinţeaz\U+0103 cartea funciar\U+0103 64234 a UAT ILIA cu nr. cadastral 64234, imobil ce se identific\U+0103, potrivit memoriului tehnic întocmit de PFA, cu suprafaţ\U+0103 de 824 mp cu nr. top. 66, 67 din CF 262 Dumbr\U+0103viţa	A1
58757 / 28/12/2023		
Act Notarial nr. contract vanzare aut.nr.334 sediul secundar ilia, din 30/10/2023 emis de MANE-SIGARTAU MIRONA;		
B5	Intabulare, drept de PROPRIETATEcu titlu cumparare, dobandit prin Conventie, cota actuala 1/1	A1, A1.1
	1) **ST\U+0102NIL\U+0102 IOANA-SIMONA**, necasatorita,bun propriu	

C. Partea III. SARCINI .

Inscrieri privind dezmembramintele dreptului de proprietate, drepturi reale de garanţie şi sarcini	Referinţe
NU SUNT	

Anexa Nr. 1 La Partea I

Teren

Nr cadastral	Suprafaţa (mp)*	Observaţii / Referinţe
64234	824	Teren împrejmuit cu gard plasa de sarma partial.

* Suprafaţa este determinată in planul de proiecţie Stereo 70.

DETALII LINIARE IMOBIL

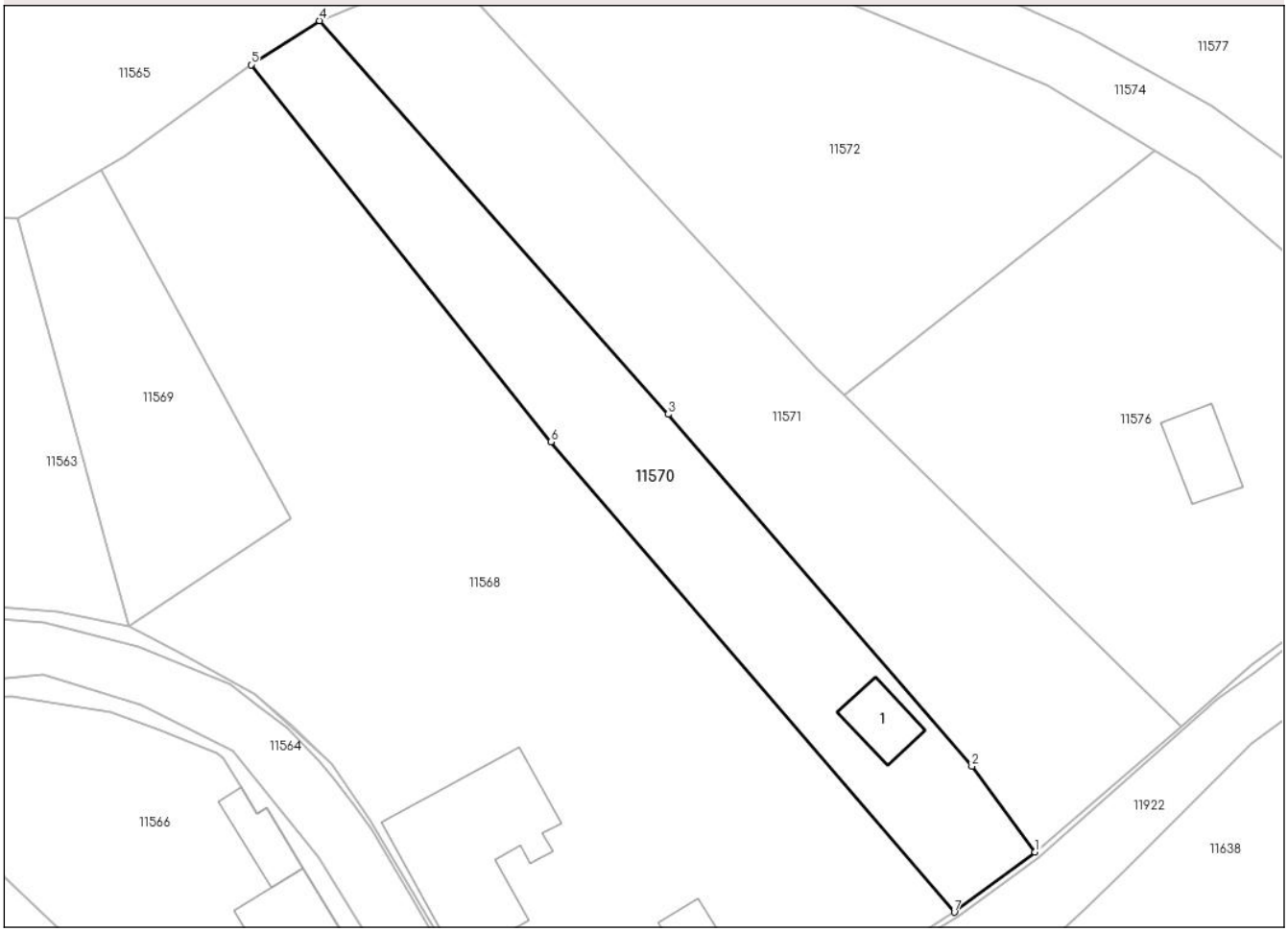

Date referitoare la teren

Crt	Categorie folosință	Intra vilan	Suprafaţa (mp)	Tarla	Parcelă	Nr. topo	Observaţii / Referinţe
1	curti constructii	DA	205	-	180	-	Împrejmuit cu gard plasa de sarma.
2	arabil	DA	619	-	179	-	F\U+0103r\U+0103 împrejmuire.

Date referitoare la construcţii

Crt	Număr	Destinaţie construcţie	Supraf. (mp)	Situaţie juridică	Observaţii / Referinţe
A1.1	64234-C1	constructii de locuinte	28	Cu acte	Nr. niveluri:1; S. construita la sol:28 mp; S. construita desfasurata:28 mp; Cas\U+0103 de locuit, construita in 1961, regim de inaltime P.

Lungime Segmente
1) Valorile lungimilor segmentelor sunt obţinute din proiecţie în plan.

Punct început	X / Y	Punct sfârşit	X / Y	Lungime segment (** (m)
1	322.191,024 490.221,074	2	322.185,573 490.228,456	9.177
2	322.185,573 490.228,456	3	322.159,402 490.258,752	40.035

Punct început	X / Y	Punct sfârşit	X / Y	Lungime segment (** (m)
3	322.159,402 490.258,752	4	322.129,373 490.292,627	45.269
4	322.129,373 490.292,627	5	322.123,455 490.288,838	7.027
5	322.123,455 490.288,838	6	322.149,308 490.256,385	41.492
6	322.149,308 490.256,385	7	322.184,056 490.215,891	53.359
7	322.184,056 490.215,891	1	322.191,024 490.221,074	8.684

** Lungimile segmentelor sunt determinate în planul de proiecţie Stereo 70 şi sunt rotunjite la 1 milimetru.
*** Distanţa dintre puncte este formată din segmente cumulate ce sunt mai mici decât valoarea 1 milimetru.

DATE DESPRE IMOBILUL NR. 11571

Oficiul de Cadastru şi Publicitate Imobiliară HUNEDOARA
Biroul de Cadastru şi Publicitate Imobiliară Deva

A. Partea I. Descrierea imobilului

TEREN Intravilan

Adresa: Loc. Dumbravita, Jud. Hunedoara

Nr. Crt	Nr cadastral Nr. topografic	Suprafaţa* (mp)	Observaţii / Referinţe
A1		1.191	Sector cadastral:117 Teren neimprejmuit; Se identifica parte din CF 14 nr top 36, 37

B. Partea II. Proprietari şi acte

Inscrieri privitoare la dreptul de proprietate şi alte drepturi reale		Referinţe
1 / 05/04/2023		
Act Normativ nr. 7, din 13/03/1996 emis de PARLAMENTUL ROMÂNIEI;		
B1	Inscrierea provizorie, drept de PROPRIETATE, dobandit prin Lege, cota actuala 1/1	A1
	1) **COMUNA ILIA**, CIF:4374164, PROPRIETAR NEIDENTIFICAT	

C. Partea III. SARCINI .

Inscrieri privind dezmembramintele dreptului de proprietate, drepturi reale de garanţie şi sarcini	Referinţe
NU SUNT	

Anexa Nr. 1 La Partea I

Teren

Nr cadastral	Suprafaţa (mp)*	Observaţii / Referinţe
	1.191	Se identifica parte din CF 14 nr top 36, 37

* Suprafaţa este determinată in planul de proiecţie Stereo 70.

DETALII LINIARE IMOBIL

Date referitoare la teren

Crt	Categorie folosință	Intra vilan	Suprafaţa (mp)	Tarla	Parcelă	Nr. topo	Observaţii / Referinţe
1	arabil	DA	1.191	-	-	-	

Lungime Segmente
1) Valorile lungimilor segmentelor sunt obţinute din proiecţie în plan.

Punct început	X / Y	Punct sfârşit	X / Y	Lungime segment (** (m)
1	322.129,373 490.292,627	2	322.159,402 490.258,752	45.269
2	322.159,402 490.258,752	3	322.185,573 490.228,456	40.035
3	322.185,573 490.228,456	4	322.191,024 490.221,074	9.177
4	322.191,024 490.221,074	5	322.203,62 490.231,91	16.615
5	322.203,62 490.231,91	6	322.174,612 490.260,37	40.638

Punct început	X / Y	Punct sfârşit	X / Y	Lungime segment (** (m)
6	322.174,612 490.260,37	7	322.172,212 490.262,724	3.362
7	322.172,212 490.262,724	8	322.140,255 490.297,189	47.0
8	322.140,255 490.297,189	1	322.129,373 490.292,627	11.8

** Lungimile segmentelor sunt determinate în planul de proiecţie Stereo 70 şi sunt rotunjite la 1 milimetru.
*** Distanţa dintre puncte este formată din segmente cumulate ce sunt mai mici decât valoarea 1 milimetru.

DATE DESPRE IMOBILUL NR. 11572

Oficiul de Cadastru şi Publicitate Imobiliară HUNEDOARA
Biroul de Cadastru şi Publicitate Imobiliară Deva

A. Partea I. Descrierea imobilului

TEREN Intravilan

Adresa: Loc. Dumbravita, Jud. Hunedoara

Nr. Crt	Nr cadastral Nr. topografic	Suprafaţa* (mp)	Observaţii / Referinţe
A1		1.091	Sector cadastral:117 Teren neimprejmuit; PARTE DIN CF 514 DUMBRĂVIȚA NR TOP 39, 40, 41

B. Partea II. Proprietari şi acte

Inscrieri privitoare la dreptul de proprietate şi alte drepturi reale		Referinţe
1 / 05/04/2023		
Act Normativ nr. 7, din 13/03/1996 emis de PARLAMENTUL ROMÂNIEI;		
B1	Inscrierea provizorie, drept de PROPRIETATE, dobandit prin Lege, cota actuala 1/1	A1
	1) **COMUNA ILIA**, CIF:4374164, PROPRIETAR NEIDENTIFICAT	

C. Partea III. SARCINI .

Inscrieri privind dezmembramintele dreptului de proprietate, drepturi reale de garanţie şi sarcini	Referinţe
NU SUNT	

Anexa Nr. 1 La Partea I

Teren

Nr cadastral	Suprafaţa (mp)*	Observaţii / Referinţe
	1.091	PARTE DIN CF 514 DUMBRĂVIȚA NR TOP 39, 40, 41

* Suprafaţa este determinată in planul de proiecţie Stereo 70.

DETALII LINIARE IMOBIL

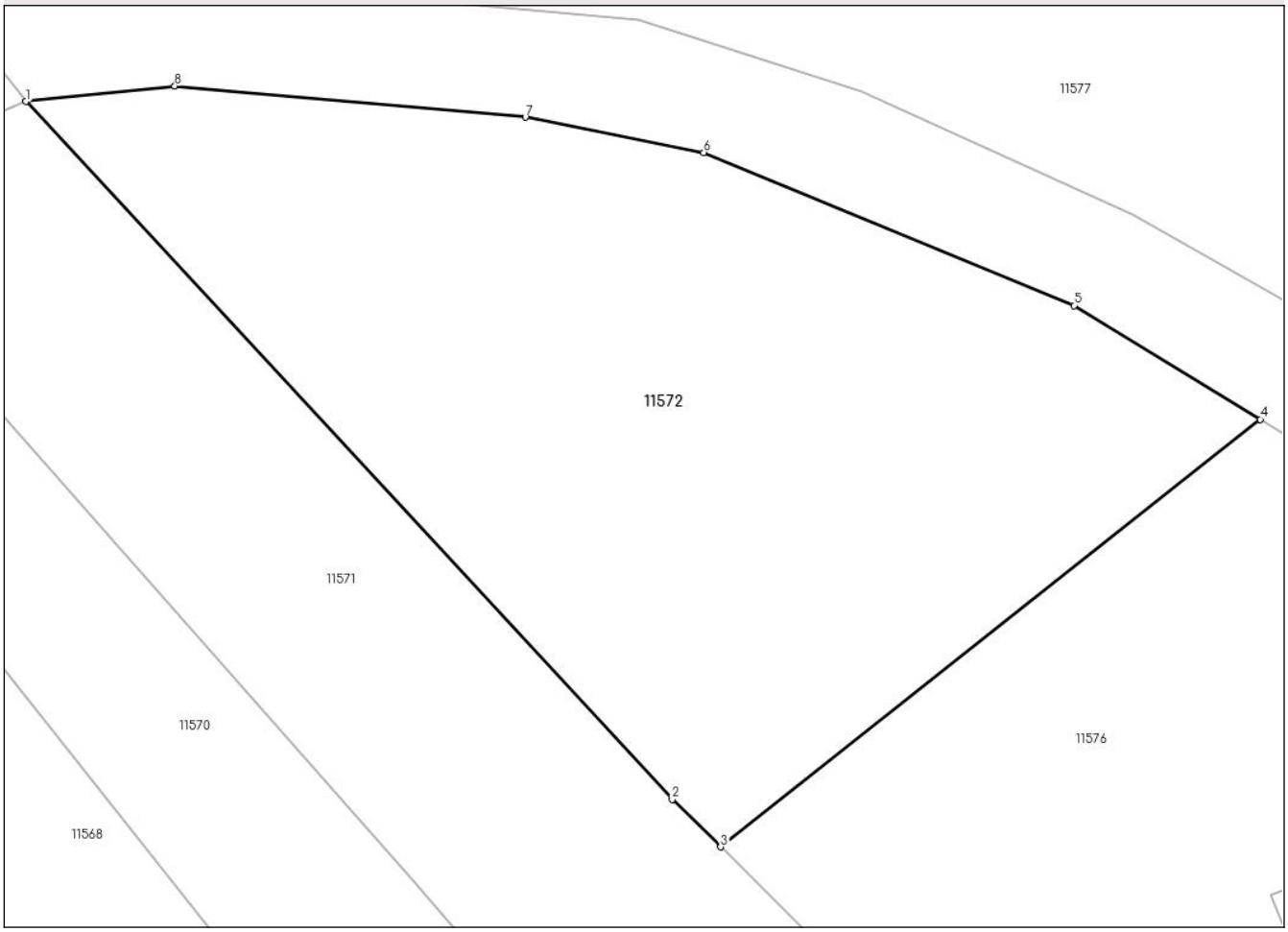

Date referitoare la teren

Crt	Categorie folosință	Intra vilan	Suprafaţa (mp)	Tarla	Parcelă	Nr. topo	Observaţii / Referinţe
1	arabil	DA	1.091	-	-	-	

Lungime Segmente
1) Valorile lungimilor segmentelor sunt obţinute din proiecţie în plan.

Punct început	X / Y	Punct sfârşit	X / Y	Lungime segment (** (m)
1	322.140,255 490.297,189	2	322.172,212 490.262,724	47.0
2	322.172,212 490.262,724	3	322.174,612 490.260,37	3.362
3	322.174,612 490.260,37	4	322.201,286 490.281,492	34.024
4	322.201,286 490.281,492	5	322.192,075 490.287,112	10.79
5	322.192,075 490.287,112	6	322.173,776 490.294,675	19.8

Punct început	X / Y	Punct sfârşit	X / Y	Lungime segment (** (m)
6	322.173,776 490.294,675	7	322.164,946 490.296,414	9.0
7	322.164,946 490.296,414	8	322.147,615 490.297,963	17.4
8	322.147,615 490.297,963	1	322.140,255 490.297,189	7.4

** Lungimile segmentelor sunt determinate în planul de proiecţie Stereo 70 şi sunt rotunjite la 1 milimetru.
*** Distanţa dintre puncte este formată din segmente cumulate ce sunt mai mici decât valoarea 1 milimetru.

DATE DESPRE IMOBILUL NR. 11573

Oficiul de Cadastru şi Publicitate Imobiliară HUNEDOARA
Biroul de Cadastru şi Publicitate Imobiliară Deva

A. Partea I. Descrierea imobilului

TEREN Intravilan

Adresa: Loc. Dumbravita, Jud. Hunedoara

Nr. Crt	Nr cadastral Nr. topografic	Suprafaţa* (mp)	Observaţii / Referinţe
A1		4.230	Sector cadastral:117 Teren neimprejmuit; Se identifica cu CF vechi 385 Dumbravita, nr. top. 14,27

B. Partea II. Proprietari şi acte

Inscrieri privitoare la dreptul de proprietate şi alte drepturi reale		Referinţe
1 / 05/04/2023		
Act Normativ nr. 7, din 13/03/1996 emis de PARLAMENTUL ROMÂNIEI;		
B1	Inscrierea provizorie, drept de PROPRIETATE, dobandit prin Lege, cota actuala 1/1	A1
	1) **COMUNA ILIA**, CIF:4374164, PROPRIETAR NEIDENTIFICAT	

C. Partea III. SARCINI .

Inscrieri privind dezmembramintele dreptului de proprietate, drepturi reale de garanţie şi sarcini	Referinţe
NU SUNT	

Anexa Nr. 1 La Partea I

Teren

Nr cadastral	Suprafaţa (mp)*	Observaţii / Referinţe
	4.230	Se identifica cu CF vechi 385 Dumbravita, nr. top. 14,27

* Suprafaţa este determinată in planul de proiecţie Stereo 70.

DETALII LINIARE IMOBIL

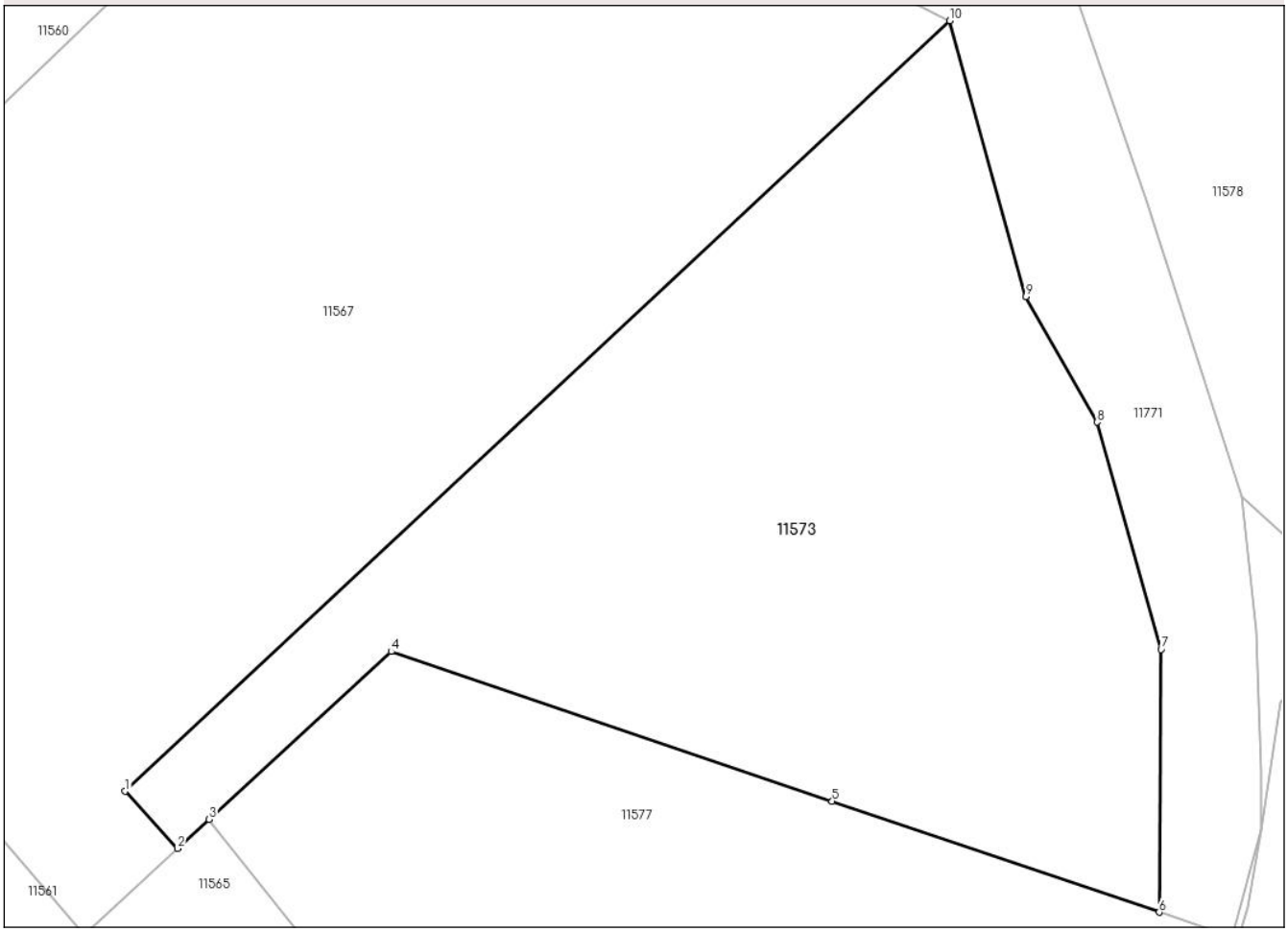

Date referitoare la teren

Crt	Categorie folosință	Intra vilan	Suprafaţa (mp)	Tarla	Parcelă	Nr. topo	Observaţii / Referinţe
1	arabil	DA	4.230	-	-	-	

Lungime Segmente
1) Valorile lungimilor segmentelor sunt obţinute din proiecţie în plan.

Punct început	X / Y	Punct sfârşit	X / Y	Lungime segment (** (m)
1	322.114,757 490.321,193	2	322.120,176 490.315,309	8.0
2	322.120,176 490.315,309	3	322.123,429 490.318,304	4.422
3	322.123,429 490.318,304	4	322.142,186 490.335,579	25.5
4	322.142,186 490.335,579	5	322.187,646 490.320,171	48.0
5	322.187,646 490.320,171	6	322.221,372 490.308,74	35.611

Punct început	X / Y	Punct sfârşit	X / Y	Lungime segment (** (m)
6	322.221,372 490.308,74	7	322.221,555 490.335,792	27.053
7	322.221,555 490.335,792	8	322.214,971 490.359,203	24.319
8	322.214,971 490.359,203	9	322.207,628 490.372,129	14.866
9	322.207,628 490.372,129	10	322.199,774 490.400,543	29.479
10	322.199,774 490.400,543	1	322.114,757 490.321,193	116.294

** Lungimile segmentelor sunt determinate în planul de proiecţie Stereo 70 şi sunt rotunjite la 1 milimetru.
*** Distanţa dintre puncte este formată din segmente cumulate ce sunt mai mici decât valoarea 1 milimetru.

DATE DESPRE IMOBILUL NR. 11574

Oficiul de Cadastru şi Publicitate Imobiliară HUNEDOARA
Biroul de Cadastru şi Publicitate Imobiliară Deva

A. Partea I. Descrierea imobilului

TEREN Intravilan

Adresa: Loc. Dumbravita, Jud. Hunedoara

Nr. Crt	Nr cadastral Nr. topografic	Suprafaţa* (mp)	Observaţii / Referinţe
A1		628	Sector cadastral:117 Teren neimprejmuit;

B. Partea II. Proprietari şi acte

Inscrieri privitoare la dreptul de proprietate şi alte drepturi reale		Referinţe
1 / 05/04/2023		
Act Normativ nr. 7, din 13/03/1996 emis de PARLAMENTUL ROMÂNIEI;		
B1	Inscrierea provizorie, drept de PROPRIETATE, dobandit prin Lege, cota actuala 1/1	A1
	1) **COMUNA ILIA**, CIF:4374164, DRUM	

C. Partea III. SARCINI .

Inscrieri privind dezmembramintele dreptului de proprietate, drepturi reale de garanţie şi sarcini	Referinţe
NU SUNT	

Anexa Nr. 1 La Partea I

Teren

Nr cadastral	Suprafaţa (mp)*	Observaţii / Referinţe
	628	

* Suprafaţa este determinată in planul de proiecţie Stereo 70.

DETALII LINIARE IMOBIL

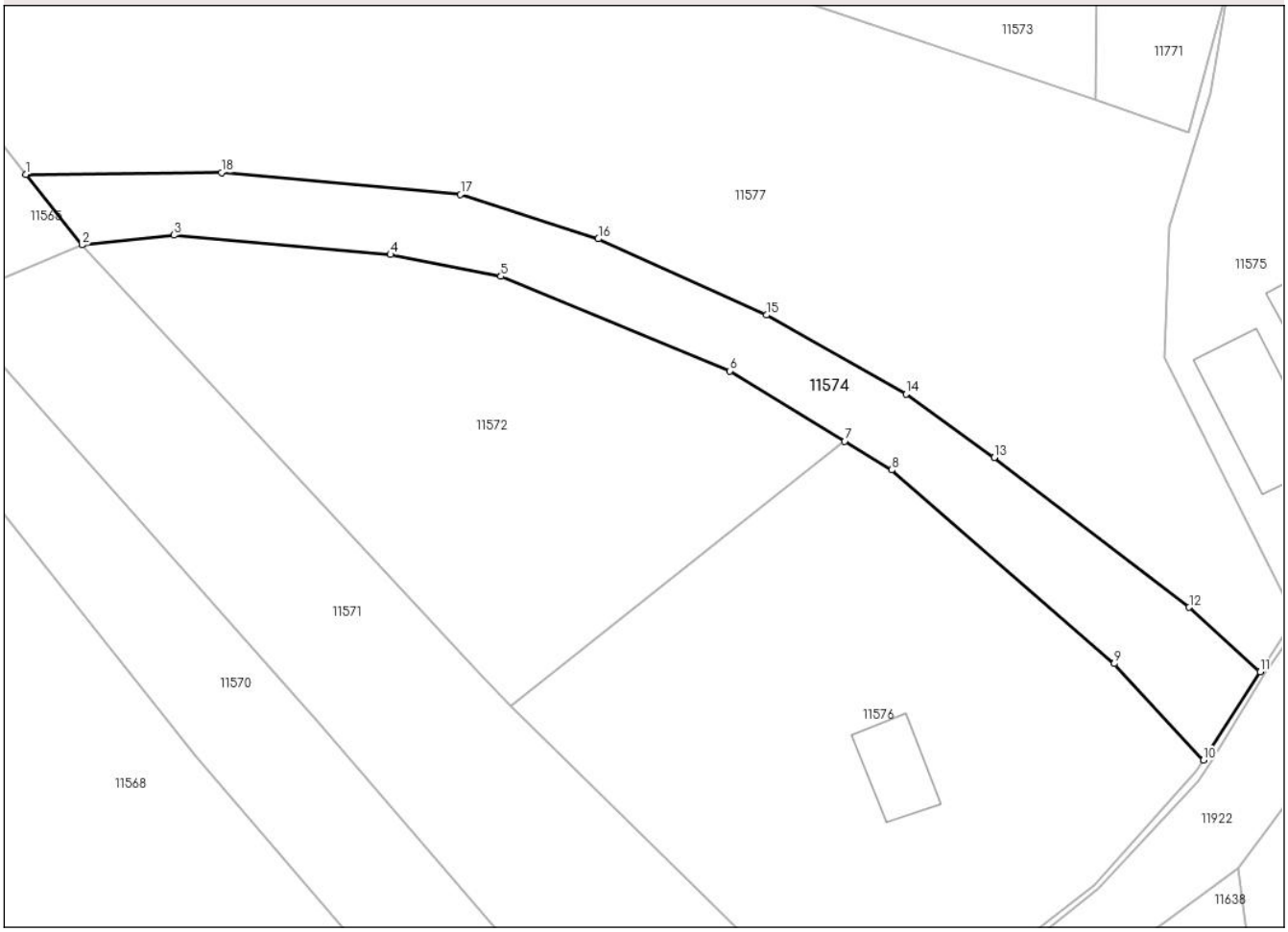

Date referitoare la teren

Crt	Categorie folosință	Intra vilan	Suprafaţa (mp)	Tarla	Parcelă	Nr. topo	Observaţii / Referinţe
1	drum	DA	628	-	-	-	

Lungime Segmente
1) Valorile lungimilor segmentelor sunt obţinute din proiecţie în plan.

Punct început	X / Y	Punct sfârşit	X / Y	Lungime segment (** (m)
1	322.135,768 490.302,819	2	322.140,255 490.297,189	7.2
2	322.140,255 490.297,189	3	322.147,615 490.297,963	7.4
3	322.147,615 490.297,963	4	322.164,946 490.296,414	17.4
4	322.164,946 490.296,414	5	322.173,776 490.294,675	9.0
5	322.173,776 490.294,675	6	322.192,075 490.287,112	19.8

Punct început	X / Y	Punct sfârşit	X / Y	Lungime segment (** (m)
6	322.192,075 490.287,112	7	322.201,286 490.281,492	10.79
7	322.201,286 490.281,492	8	322.205,05 490.279,195	4.41
8	322.205,05 490.279,195	9	322.222,86 490.263,711	23.6
9	322.222,86 490.263,711	10	322.230,009 490.255,992	10.521
10	322.230,009 490.255,992	11	322.234,544 490.263,063	8.4
11	322.234,544 490.263,063	12	322.228,86 490.268,211	7.668
12	322.228,86 490.268,211	13	322.213,25 490.280,195	19.68
13	322.213,25 490.280,195	14	322.206,19 490.285,261	8.69
14	322.206,19 490.285,261	15	322.195,02 490.291,578	12.833
15	322.195,02 490.291,578	16	322.181,576 490.297,675	14.761
16	322.181,576 490.297,675	17	322.170,546 490.301,214	11.584
17	322.170,546 490.301,214	18	322.151,415 490.302,963	19.211
18	322.151,415 490.302,963	1	322.135,768 490.302,819	15.647

** Lungimile segmentelor sunt determinate în planul de proiecţie Stereo 70 şi sunt rotunjite la 1 milimetru.
*** Distanţa dintre puncte este formată din segmente cumulate ce sunt mai mici decât valoarea 1 milimetru.

DATE DESPRE IMOBILUL NR. 11575

Oficiul de Cadastru şi Publicitate Imobiliară HUNEDOARA
Biroul de Cadastru şi Publicitate Imobiliară Deva

A. Partea I. Descrierea imobilului

TEREN Intravilan

Adresa: Loc. Dumbravita, Nr. 6, Jud. Hunedoara

Nr. Crt	Nr cadastral Nr. topografic	Suprafaţa* (mp)	Observaţii / Referinţe
A1		1.816	Sector cadastral:117 Teren neimprejmuit;

Construcţii

Crt	Nr cadastral Nr. topografic	Adresa	Observaţii / Referinţe
A1.1		Loc. Dumbravita, Nr. 6, Jud. Hunedoara	Nr. niveluri:1; S. construita la sol:42 mp; CASA
A1.2		Loc. Dumbravita, Nr. 6, Jud. Hunedoara	Nr. niveluri:1; S. construita la sol:68 mp; ANEXA
A1.3		Loc. Dumbravita, Nr. 6, Jud. Hunedoara	Nr. niveluri:1; S. construita la sol:69 mp; ANEXA

B. Partea II. Proprietari şi acte

Inscrieri privitoare la dreptul de proprietate şi alte drepturi reale		Referinţe
1 / 05/04/2023		
Act Normativ nr. 7, din 13/03/1996 emis de PARLAMENTUL ROMÂNIEI;		
B1	Intabulare, drept de PROPRIETATE, dobandit prin Lege, cota actuala 1/1	A1, A1.1, A1.2, A1.3
	1) **NEIDENTIFICAT NEIDENTIFICAT**, COMUNA ILIA	

C. Partea III. SARCINI .

Inscrieri privind dezmembramintele dreptului de proprietate, drepturi reale de garanţie şi sarcini	Referinţe
NU SUNT	

Anexa Nr. 1 La Partea I

Teren

Nr cadastral	Suprafaţa (mp)*	Observaţii / Referinţe
	1.816	

* Suprafaţa este determinată in planul de proiecţie Stereo 70.

DETALII LINIARE IMOBIL

Date referitoare la teren

Crt	Categorie folosință	Intra vilan	Suprafaţa (mp)	Tarla	Parcelă	Nr. topo	Observaţii / Referinţe
1	arabil	DA	1.616	-	-	29/1	
2	curti constructii	DA	200	-	-	29/2	

Date referitoare la construcţii

Crt	Număr	Destinaţie construcţie	Supraf. (mp)	Situaţie juridică	Observaţii / Referinţe
A1.1		constructii de locuinte	42	Cu acte	Nr. niveluri:1; S. construita la sol:42 mp; CASA
A1.2		constructii anexa	68	Cu acte	Nr. niveluri:1; S. construita la sol:68 mp; ANEXA
A1.3		constructii anexa	Din acte: 42 Masurata: 69	Cu acte	Nr. niveluri:1; S. construita la sol:69 mp; ANEXA

Lungime Segmente

1) Valorile lungimilor segmentelor sunt obţinute din proiecţie în plan.

Punct început	X / Y	Punct sfârşit	X / Y	Lungime segment (** (m)
1	322.256,631 490.288,302	2	322.261,493 490.292,608	6.495

Punct început	X / Y	Punct sfârşit	X / Y	Lungime segment (** (m)
2	322.261,493 490.292,608	3	322.267,578 490.297,642	7.897
3	322.267,578 490.297,642	4	322.270,413 490.300,429	3.976
4	322.270,413 490.300,429	5	322.274,386 490.304,334	5.571
5	322.274,386 490.304,334	6	322.265,893 490.313,343	12.381
6	322.265,893 490.313,343	7	322.262,385 490.317,858	5.717
7	322.262,385 490.317,858	8	322.257,844 490.323,618	7.335
8	322.257,844 490.323,618	9	322.253,414 490.328,307	6.451
9	322.253,414 490.328,307	10	322.241,822 490.340,526	16.842
10	322.241,822 490.340,526	11	322.233,817 490.330,387	12.918
11	322.233,817 490.330,387	12	322.231,894 490.317,193	13.334
12	322.231,894 490.317,193	13	322.230,527 490.309,291	8.019
13	322.230,527 490.309,291	14	322.227,239 490.298,673	11.115
14	322.227,239 490.298,673	15	322.226,855 490.288,199	10.481
15	322.226,855 490.288,199	16	322.237,302 490.267,365	23.307
16	322.237,302 490.267,365	17	322.245,965 490.278,541	14.14
17	322.245,965 490.278,541	18	322.247,433 490.278,516	1.468
18	322.247,433 490.278,516	1	322.256,631 490.288,302	13.43

** Lungimile segmentelor sunt determinate în planul de proiecţie Stereo 70 şi sunt rotunjite la 1 milimetru.
*** Distanţa dintre puncte este formată din segmente cumulate ce sunt mai mici decât valoarea 1 milimetru.

DATE DESPRE IMOBILUL NR. 11576

Oficiul de Cadastru şi Publicitate Imobiliară HUNEDOARA
Biroul de Cadastru şi Publicitate Imobiliară Deva

A. Partea I. Descrierea imobilului

TEREN Intravilan Nr. CF vechi:431 Dumbravita

Adresa: Loc. Dumbravita, Jud. Hunedoara

Nr. Crt	Nr cadastral Nr. topografic	Suprafaţa* (mp)	Observaţii / Referinţe
A1	60212	1.421	Sector cadastral:117 Teren neimprejmuit; Se identifica cu CF vechi 431 Dumbravita (CF convertit 60212 Ilia), nr. top. 36,37 cu suprafata de 1421 mp

Construcţii

Crt	Nr cadastral Nr. topografic	Adresa	Observaţii / Referinţe
A1.1	60212-C1	Loc. Dumbravita, Jud. Hunedoara	Nr. niveluri:1; S. construita la sol:35 mp; S. construita desfasurata:35 mp; casa de lemn

B. Partea II. Proprietari şi acte

Inscrieri privitoare la dreptul de proprietate şi alte drepturi reale		Referinţe
1503 / 13/11/1926		
Act Notarial nr. 0, din 12/11/1912 emis de BNP (CVC);		
B1	Intabulare, drept de PROPRIETATE, dobandit prin Conventie, cota actuala 5/45	A1, A1.1
	1) **GROSAN SOLOMIA**, cas. cu Crisan Ignate	
	OBSERVATII: (provenita din conversia CF 431 Dumbravita)	
B2	Intabulare, drept de PROPRIETATE, dobandit prin Conventie, cota actuala 5/45	A1, A1.1
	1) **GROSAN SAVETA**	
	OBSERVATII: (provenita din conversia CF 431 Dumbravita)	
B3	Intabulare, drept de PROPRIETATE, dobandit prin Conventie, cota actuala 5/45	A1, A1.1
	1) **GROSAN EVA**, lui Petru	
	OBSERVATII: (provenita din conversia CF 431 Dumbravita)	
B4	Intabulare, drept de PROPRIETATE, dobandit prin Conventie, cota actuala 6/45	A1, A1.1
	1) **BUSTE AVEL**	
	OBSERVATII: (provenita din conversia CF 431 Dumbravita)	
B5	Intabulare, drept de PROPRIETATE, dobandit prin Conventie, cota actuala 6/45	A1, A1.1
	1) **BUSTE LUCRETIA**	
	OBSERVATII: (provenita din conversia CF 431 Dumbravita)	
1845 / 29/07/1976		
Act Notarial nr. 207/1976, din 01/01/1976 emis de BNP;		
B6	Intabulare, drept de PROPRIETATE, dobandit prin Succesiune, cota actuala 18/45	A1, A1.1
	1) **BUSTE IOAN**	
	OBSERVATII: (provenita din conversia CF 431 Dumbravita)	

C. Partea III. SARCINI .

Inscrieri privind dezmembramintele dreptului de proprietate, drepturi reale de garanţie şi sarcini	Referinţe
NU SUNT	

Anexa Nr. 1 La Partea I

Teren

Nr cadastral	Suprafaţa (mp)*	Observaţii / Referinţe
60212	1.421	Se identifica cu CF vechi 431 Dumbravita (CF convertit 60212 Ilia), nr. top. 36,37 cu suprafata de 1421 mp

* Suprafaţa este determinată in planul de proiecţie Stereo 70.

DETALII LINIARE IMOBIL

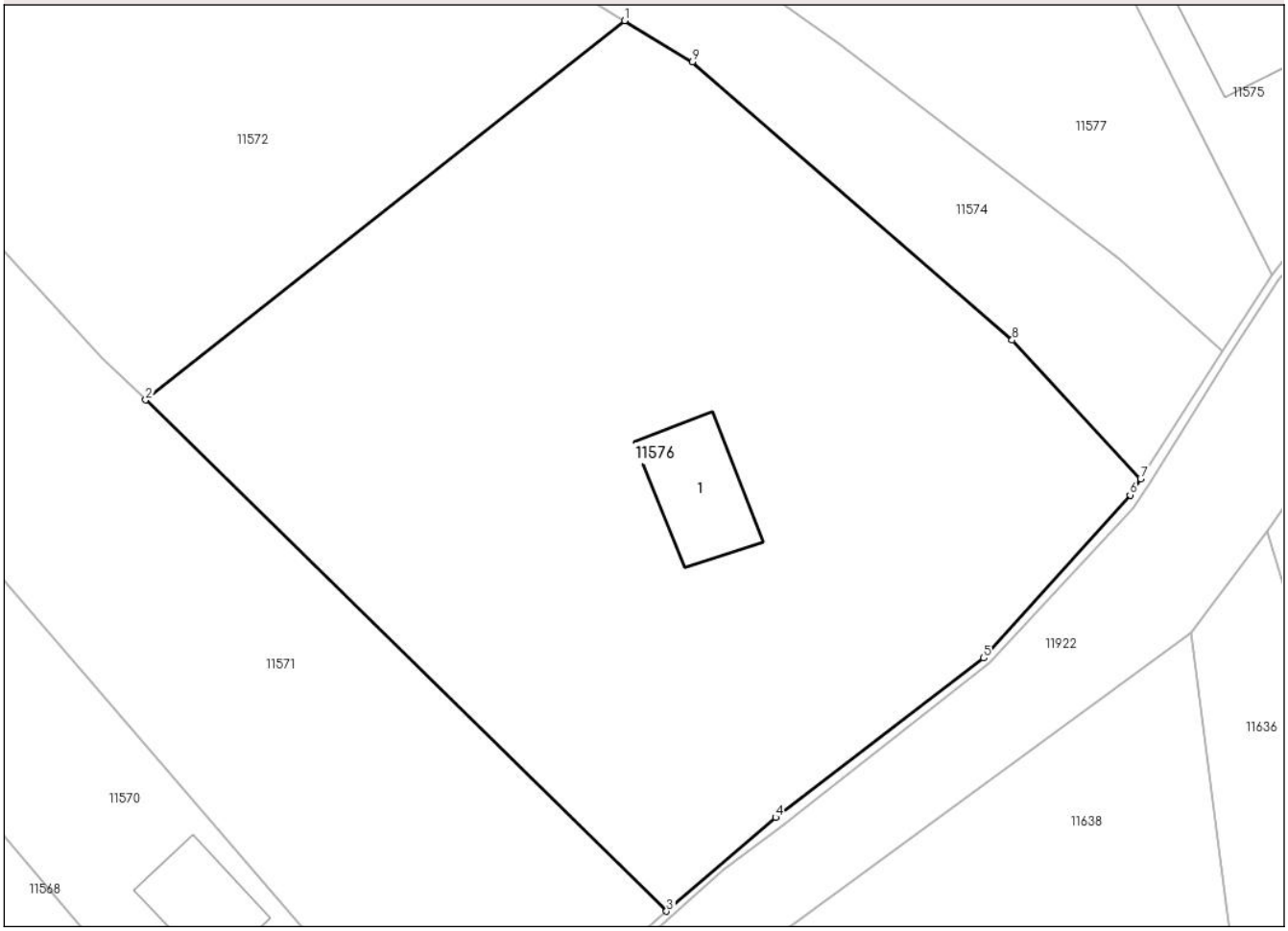

Date referitoare la teren

Crt	Categorie folosință	Intra vilan	Suprafaţa (mp)	Tarla	Parcelă	Nr. topo	Observaţii / Referinţe
1	curti constructii	DA	504	-	-	36	curte
2	faneata	DA	917	-	-	37	

Date referitoare la construcţii

Crt	Număr	Destinaţie construcţie	Supraf. (mp)	Situaţie juridică	Observaţii / Referinţe
A1.1	60212-C1	constructii de locuinte	35	Cu acte	Nr. niveluri:1; S. construita la sol:35 mp; S. construita desfasurata:35 mp; casa de lemn

Lungime Segmente

1) Valorile lungimilor segmentelor sunt obţinute din proiecţie în plan.

Punct început	X / Y	Punct sfârşit	X / Y	Lungime segment (** (m)
1	322.201,286 490.281,492	2	322.174,612 490.260,37	34.024
2	322.174,612 490.260,37	3	322.203,62 490.231,91	40.638
3	322.203,62 490.231,91	4	322.209,684 490.237,127	8.0

Punct început	X / Y	Punct sfârşit	X / Y	Lungime segment (** (m)
4	322.209,684 490.237,127	5	322.221,274 490.246,006	14.6
5	322.221,274 490.246,006	6	322.229,426 490.255,082	12.2
6	322.229,426 490.255,082	7	322.230,009 490.255,992	1.08
7	322.230,009 490.255,992	8	322.222,86 490.263,711	10.521
8	322.222,86 490.263,711	9	322.205,05 490.279,195	23.6
9	322.205,05 490.279,195	1	322.201,286 490.281,492	4.41

** Lungimile segmentelor sunt determinate în planul de proiecţie Stereo 70 şi sunt rotunjite la 1 milimetru.
*** Distanţa dintre puncte este formată din segmente cumulate ce sunt mai mici decât valoarea 1 milimetru.

DATE DESPRE IMOBILUL NR. 11577

Oficiul de Cadastru şi Publicitate Imobiliară HUNEDOARA
Biroul de Cadastru şi Publicitate Imobiliară Deva

A. Partea I. Descrierea imobilului

TEREN Intravilan

Adresa: Loc. Dumbravita, Jud. Hunedoara

Nr. Crt	Nr cadastral Nr. topografic	Suprafaţa* (mp)	Observaţii / Referinţe
A1		3.037	Sector cadastral:117 Teren neimprejmuit;

B. Partea II. Proprietari şi acte

Inscrieri privitoare la dreptul de proprietate şi alte drepturi reale		Referinţe
1 / 05/04/2023		
Act Normativ nr. 7, din 13/03/1996 emis de PARLAMENTUL ROMÂNIEI;		
B1	Inscrierea provizorie, drept de PROPRIETATE, dobandit prin Lege, cota actuala 1/1	A1
	1) **COMUNA ILIA**, CIF:4374164, PROPRIETAR NEIDENTIFICAT	

C. Partea III. SARCINI .

Inscrieri privind dezmembramintele dreptului de proprietate, drepturi reale de garanţie şi sarcini	Referinţe
NU SUNT	

Anexa Nr. 1 La Partea I

Teren

Nr cadastral	Suprafaţa (mp)*	Observaţii / Referinţe
	3.037	

* Suprafaţa este determinată in planul de proiecţie Stereo 70.

DETALII LINIARE IMOBIL

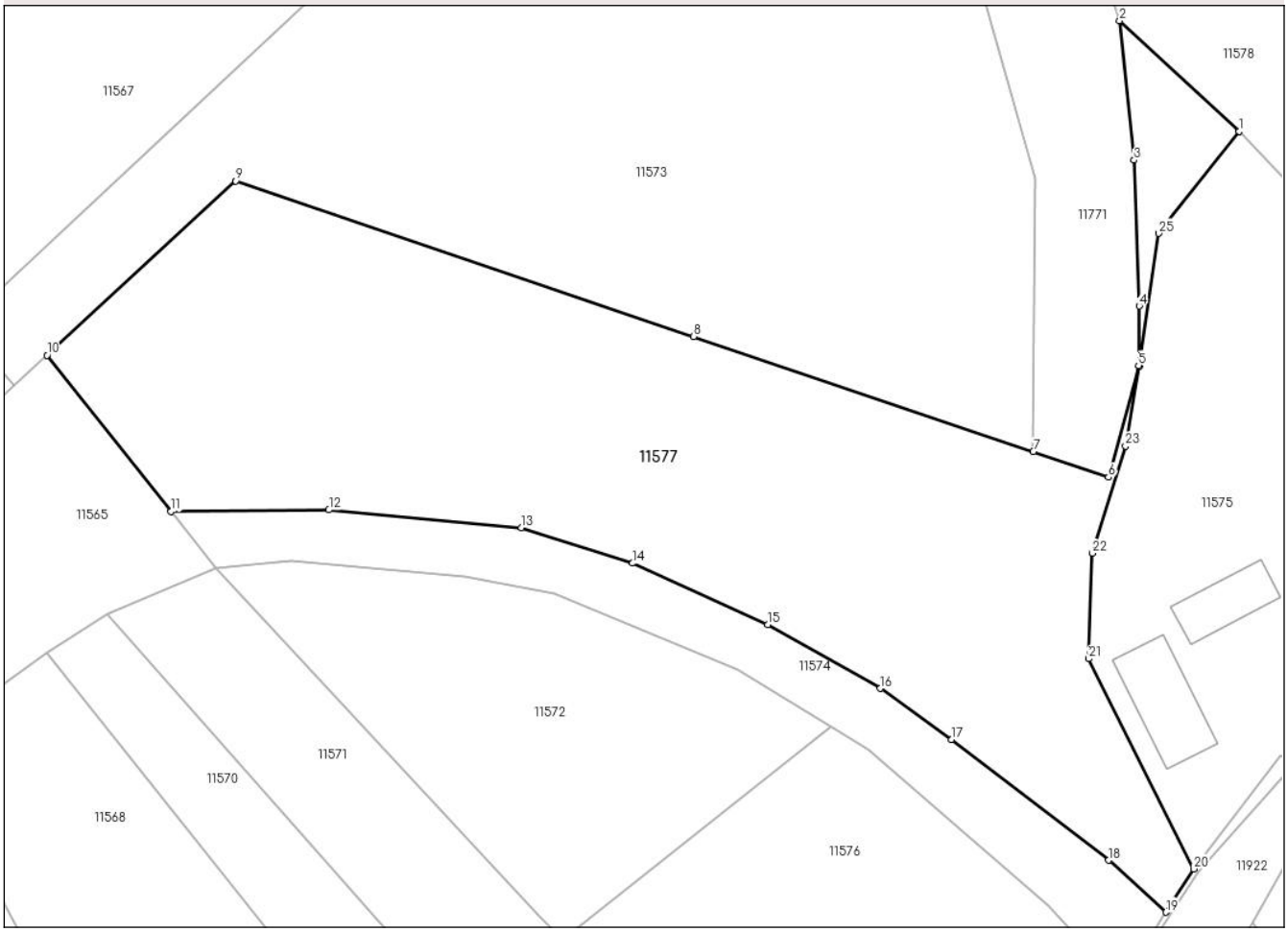

Date referitoare la teren

Crt	Categorie folosință	Intra vilan	Suprafaţa (mp)	Tarla	Parcelă	Nr. topo	Observaţii / Referinţe
1	arabil	DA	3.037	-	-	-	

Lungime Segmente

1) Valorile lungimilor segmentelor sunt obţinute din proiecţie în plan.

Punct început	X / Y	Punct sfârşit	X / Y	Lungime segment (** (m)
1	322.241,822 490.340,526	2	322.229,94 490.351,491	16.168
3	322.231,381 490.337,658	4	322.231,886 490.323,189	14.478
5	322.231,823 490.317,289	6	322.228,844 490.306,207	11.475
7	322.221,372 490.308,74	8	322.187,646 490.320,171	35.611
9	322.142,186 490.335,579	10	322.123,429 490.318,304	25.5

Punct început	X / Y	Punct sfârşit	X / Y	Lungime segment (** (m)
2	322.229,94 490.351,491	3	322.231,381 490.337,658	13.907
4	322.231,886 490.323,189	5	322.231,823 490.317,289	5.9
6	322.228,844 490.306,207	7	322.221,372 490.308,74	7.889
8	322.187,646 490.320,171	9	322.142,186 490.335,579	48.0
10	322.123,429 490.318,304	11	322.135,768 490.302,819	19.8

Punct început	X / Y	Punct sfârşit	X / Y	Lungime segment (** (m)
11	322.135,768 490.302,819	12	322.151,415 490.302,963	15.647
13	322.170,546 490.301,214	14	322.181,576 490.297,675	11.584
15	322.195,02 490.291,578	16	322.206,19 490.285,261	12.833
17	322.213,25 490.280,195	18	322.228,86 490.268,211	19.68
19	322.234,544 490.263,063	20	322.237,302 490.267,365	5.111
21	322.226,855 490.288,199	22	322.227,239 490.298,673	10.481
23	322.230,527 490.309,291	24	322.231,894 490.317,193	8.019
25	322.233,817 490.330,387	1	322.241,822 490.340,526	12.918

Punct început	X / Y	Punct sfârşit	X / Y	Lungime segment (** (m)
12	322.151,415 490.302,963	13	322.170,546 490.301,214	19.211
14	322.181,576 490.297,675	15	322.195,02 490.291,578	14.761
16	322.206,19 490.285,261	17	322.213,25 490.280,195	8.69
18	322.228,86 490.268,211	19	322.234,544 490.263,063	7.668
20	322.237,302 490.267,365	21	322.226,855 490.288,199	23.307
22	322.227,239 490.298,673	23	322.230,527 490.309,291	11.115
24	322.231,894 490.317,193	25	322.233,817 490.330,387	13.334

** Lungimile segmentelor sunt determinate în planul de proiecţie Stereo 70 şi sunt rotunjite la 1 milimetru.
*** Distanţa dintre puncte este formată din segmente cumulate ce sunt mai mici decât valoarea 1 milimetru.

DATE DESPRE IMOBILUL NR. 11578

Oficiul de Cadastru şi Publicitate Imobiliară HUNEDOARA
Biroul de Cadastru şi Publicitate Imobiliară Deva

A. Partea I. Descrierea imobilului

TEREN Intravilan

Adresa: Loc. Dumbravita, Nr. 5, Jud. Hunedoara

Nr. Crt	Nr cadastral Nr. topografic	Suprafaţa* (mp)	Observaţii / Referinţe
A1		6.528	Sector cadastral:117 Teren neimprejmuit; Se identifica cu CF vechi 12 Dumbravita, nr. top. 30,31

B. Partea II. Proprietari şi acte

Inscrieri privitoare la dreptul de proprietate şi alte drepturi reale		Referinţe
1 / 05/04/2023		
Act Normativ nr. 7, din 13/03/1996 emis de PARLAMENTUL ROMÂNIEI;		
B1	Inscrierea provizorie, drept de PROPRIETATE, dobandit prin Lege, cota actuala 1/1	A1
	1) **COMUNA ILIA**, CIF:4374164, PROPRIETAR NEIDENTIFICAT	

C. Partea III. SARCINI .

Inscrieri privind dezmembramintele dreptului de proprietate, drepturi reale de garanţie şi sarcini	Referinţe
NU SUNT	

Anexa Nr. 1 La Partea I

Teren

Nr cadastral	Suprafaţa (mp)*	Observaţii / Referinţe
	6.528	Se identifica cu CF vechi 12 Dumbravita, nr. top. 30,31

* Suprafaţa este determinată in planul de proiecţie Stereo 70.

DETALII LINIARE IMOBIL

Date referitoare la teren

Crt	Categorie folosință	Intra vilan	Suprafaţa (mp)	Tarla	Parcelă	Nr. topo	Observaţii / Referinţe
1	curti constructii	DA	300	-	-	-	
2	arabil	DA	6.228	-	-	-	

Date referitoare la construcţii

Crt	Număr	Destinaţie construcţie	Supraf. (mp)	Situaţie juridică	Observaţii / Referinţe
A1.1		constructii de locuinte	105	Fara acte	Nr. niveluri:1; S. construita la sol:105 mp; CASĂ
A1.2		constructii anexa	67	Fara acte	Nr. niveluri:1; S. construita la sol:67 mp; ANEXĂ
A1.3		constructii anexa	44	Fara acte	Nr. niveluri:1; S. construita la sol:44 mp; ANEXĂ

Lungime Segmente

1) Valorile lungimilor segmentelor sunt obţinute din proiecţie în plan.

Punct început	X / Y	Punct sfârşit	X / Y	Lungime segment (** (m)
1	322.274,386 490.304,334	2	322.278,848 490.310,104	7.294

Punct început	X / Y	Punct sfârşit	X / Y	Lungime segment (** (m)
2	322.278,848 490.310,104	3	322.281,064 490.313,129	3.75

Punct început	X / Y	Punct sfârşit	X / Y	Lungime segment (** (m)
3	322.281,064 490.313,129	4	322.286,433 490.320,374	9.018
5	322.290,461 490.324,182	6	322.293,132 490.325,988	3.224
7	322.304,151 490.337,335	8	322.306,791 490.340,388	4.037
9	322.310,003 490.344,525	10	322.311,308 490.346,889	2.7
11	322.313,446 490.350,437	12	322.316,867 490.353,627	4.678
13	322.324,747 490.361,516	14	322.331,096 490.366,588	8.126
15	322.336,995 490.372,412	16	322.313,028 490.375,069	24.114
17	322.289,407 490.378,379	18	322.264,916 490.390,556	27.351
19	322.255,092 490.398,137	20	322.241,525 490.412,622	19.847
21	322.233,548 490.415,48	22	322.207,595 490.427,343	28.536
23	322.196,41 490.426,09	24	322.191,203 490.420,655	7.526
25	322.210,003 490.411,181	26	322.220,003 490.382,026	30.822
27	322.229,94 490.351,491	28	322.241,822 490.340,526	16.168
29	322.253,414 490.328,307	30	322.257,844 490.323,618	6.451
31	322.262,385 490.317,858	32	322.265,893 490.313,343	5.717

Punct început	X / Y	Punct sfârşit	X / Y	Lungime segment (** (m)
4	322.286,433 490.320,374	5	322.290,461 490.324,182	5.543
6	322.293,132 490.325,988	7	322.304,151 490.337,335	15.817
8	322.306,791 490.340,388	9	322.310,003 490.344,525	5.237
10	322.311,308 490.346,889	11	322.313,446 490.350,437	4.142
12	322.316,867 490.353,627	13	322.324,747 490.361,516	11.15
14	322.331,096 490.366,588	15	322.336,995 490.372,412	8.29
16	322.313,028 490.375,069	17	322.289,407 490.378,379	23.852
18	322.264,916 490.390,556	19	322.255,092 490.398,137	12.409
20	322.241,525 490.412,622	21	322.233,548 490.415,48	8.473
22	322.207,595 490.427,343	23	322.196,41 490.426,09	11.255
24	322.191,203 490.420,655	25	322.210,003 490.411,181	21.052
26	322.220,003 490.382,026	27	322.229,94 490.351,491	32.111
28	322.241,822 490.340,526	29	322.253,414 490.328,307	16.842
30	322.257,844 490.323,618	31	322.262,385 490.317,858	7.335
32	322.265,893 490.313,343	1	322.274,386 490.304,334	12.381

** Lungimile segmentelor sunt determinate în planul de proiecţie Stereo 70 şi sunt rotunjite la 1 milimetru.
*** Distanţa dintre puncte este formată din segmente cumulate ce sunt mai mici decât valoarea 1 milimetru.

DATE DESPRE IMOBILUL NR. 11579

Oficiul de Cadastru şi Publicitate Imobiliară HUNEDOARA
Biroul de Cadastru şi Publicitate Imobiliară Deva

A. Partea I. Descrierea imobilului

TEREN Extravilan

Adresa: Jud. Hunedoara

Nr. Crt	Nr cadastral Nr. topografic	Suprafaţa* (mp)	Observaţii / Referinţe
A1		2.872	Sector cadastral:120 Teren neimprejmuit;

B. Partea II. Proprietari şi acte

Inscrieri privitoare la dreptul de proprietate şi alte drepturi reale		Referinţe
1 / 05/04/2023		
Act Normativ nr. 7, din 13/03/1996 emis de PARLAMENTUL ROMÂNIEI;		
B1	Inscrierea provizorie, drept de PROPRIETATE, dobandit prin Lege, cota actuala 1/1	A1
	1) **COMUNA ILIA**, CIF:4374164	

C. Partea III. SARCINI .

Inscrieri privind dezmembramintele dreptului de proprietate, drepturi reale de garanţie şi sarcini	Referinţe
NU SUNT	

Anexa Nr. 1 La Partea I

Teren

Nr cadastral	Suprafaţa (mp)*	Observaţii / Referinţe
	2.872	

* Suprafaţa este determinată in planul de proiecţie Stereo 70.

DETALII LINIARE IMOBIL

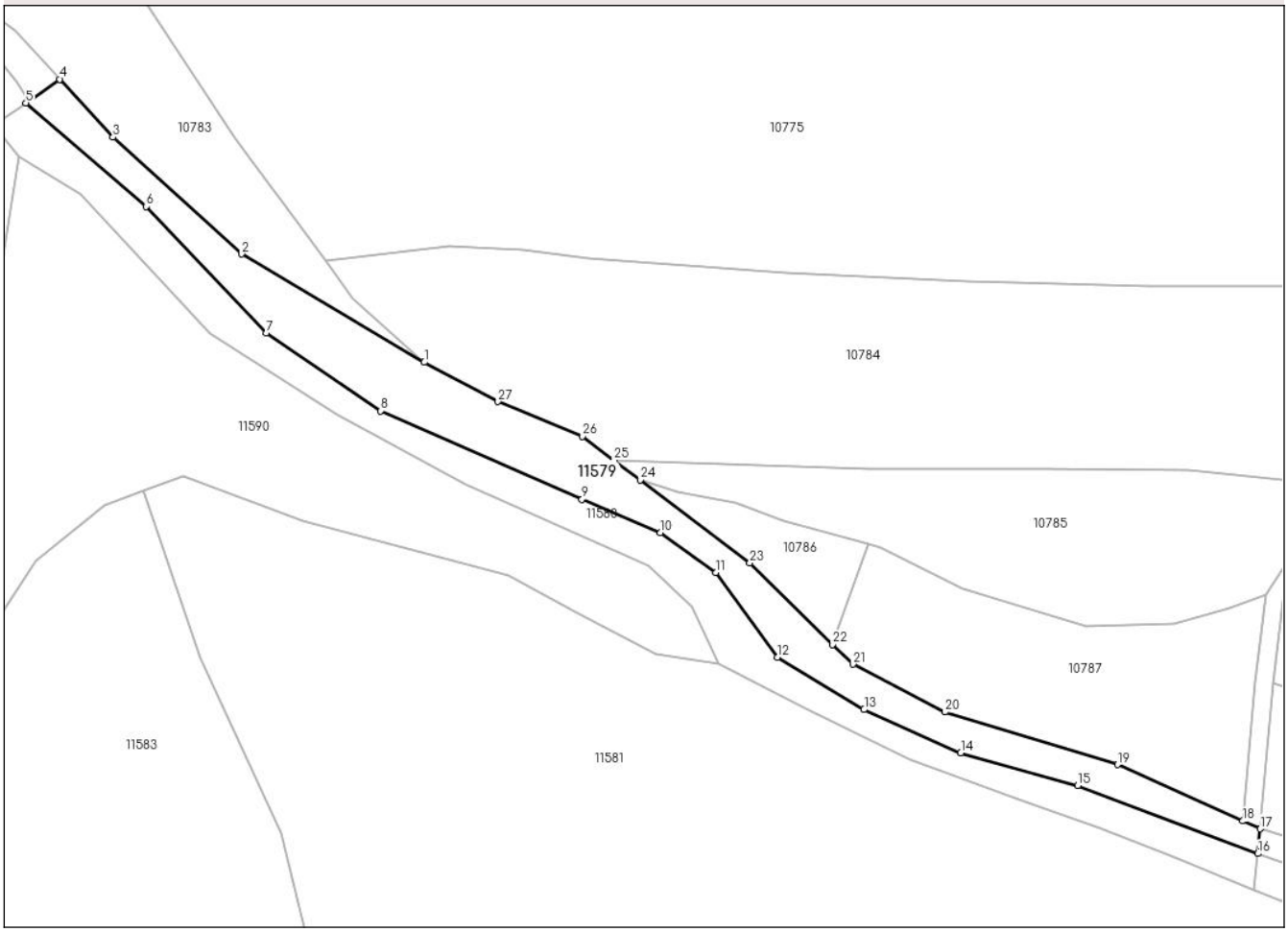

Date referitoare la teren

Crt	Categorie folosință	Intra vilan	Suprafaţa (mp)	Tarla	Parcelă	Nr. topo	Observaţii / Referinţe
1	drum	NU	2.872	-	-	-	

Lungime Segmente
1) Valorile lungimilor segmentelor sunt obţinute din proiecţie în plan.

Punct început	X / Y	Punct sfârşit	X / Y	Lungime segment (** (m)
1	320.557,038 491.276,593	2	320.516,54 491.300,587	47.072
3	320.488,017 491.326,446	4	320.476,222 491.339,284	17.434
5	320.468,687 491.334,065	6	320.495,352 491.311,122	35.177
7	320.521,967 491.283,101	8	320.547,329 491.265,826	30.686
9	320.592,022 491.246,238	10	320.609,409 491.238,828	18.9

Punct început	X / Y	Punct sfârşit	X / Y	Lungime segment (** (m)
2	320.516,54 491.300,587	3	320.488,017 491.326,446	38.5
4	320.476,222 491.339,284	5	320.468,687 491.334,065	9.165
6	320.495,352 491.311,122	7	320.521,967 491.283,101	38.647
8	320.547,329 491.265,826	9	320.592,022 491.246,238	48.797
10	320.609,409 491.238,828	11	320.621,753 491.230,02	15.165

Punct început	X / Y	Punct sfârşit	X / Y	Lungime segment (** (m)
11	320.621,753 491.230,02	12	320.635,375 491.211,273	23.173
13	320.654,58 491.199,668	14	320.676,018 491.190,071	23.488
15	320.701,942 491.182,808	16	320.741,883 491.167,746	42.687
17	320.742,437 491.173,243	18	320.738,579 491.174,972	4.227
19	320.710,746 491.187,445	20	320.672,484 491.199,107	40.0
21	320.652,08 491.209,721	22	320.647,609 491.214,103	6.26
23	320.629,225 491.232,119	24	320.604,894 491.250,51	30.5
25	320.599,014 491.254,955	26	320.592,109 491.260,174	8.655
27	320.573,38 491.267,898	1	320.557,038 491.276,593	18.511

Punct început	X / Y	Punct sfârşit	X / Y	Lungime segment (** (m)
12	320.635,375 491.211,273	13	320.654,58 491.199,668	22.439
14	320.676,018 491.190,071	15	320.701,942 491.182,808	26.922
16	320.741,883 491.167,746	17	320.742,437 491.173,243	5.525
18	320.738,579 491.174,972	19	320.710,746 491.187,445	30.5
20	320.672,484 491.199,107	21	320.652,08 491.209,721	23.0
22	320.647,609 491.214,103	23	320.629,225 491.232,119	25.74
24	320.604,894 491.250,51	25	320.599,014 491.254,955	7.371
26	320.592,109 491.260,174	27	320.573,38 491.267,898	20.259

** Lungimile segmentelor sunt determinate în planul de proiecţie Stereo 70 şi sunt rotunjite la 1 milimetru.
*** Distanţa dintre puncte este formată din segmente cumulate ce sunt mai mici decât valoarea 1 milimetru.

DATE DESPRE IMOBILUL NR. 11580

Oficiul de Cadastru şi Publicitate Imobiliară HUNEDOARA
Biroul de Cadastru şi Publicitate Imobiliară Deva

A. Partea I. Descrierea imobilului

TEREN Extravilan

Adresa: Jud. Hunedoara

Nr. Crt	Nr cadastral Nr. topografic	Suprafaţa* (mp)	Observaţii / Referinţe
A1		2.444	Sector cadastral:120 Teren neimprejmuit;

B. Partea II. Proprietari şi acte

Inscrieri privitoare la dreptul de proprietate şi alte drepturi reale		Referinţe
1 / 05/04/2023		
Act Normativ nr. 7, din 13/03/1996 emis de PARLAMENTUL ROMÂNIEI;		
B1	Inscrierea provizorie, drept de PROPRIETATE, dobandit prin Lege, cota actuala 1/1	A1
	1) **COMUNA ILIA**, CIF:4374164	

C. Partea III. SARCINI .

Inscrieri privind dezmembramintele dreptului de proprietate, drepturi reale de garanţie şi sarcini	Referinţe
NU SUNT	

Anexa Nr. 1 La Partea I

Teren

Nr cadastral	Suprafaţa (mp)*	Observaţii / Referinţe
	2.444	

* Suprafaţa este determinată in planul de proiecţie Stereo 70.

DETALII LINIARE IMOBIL

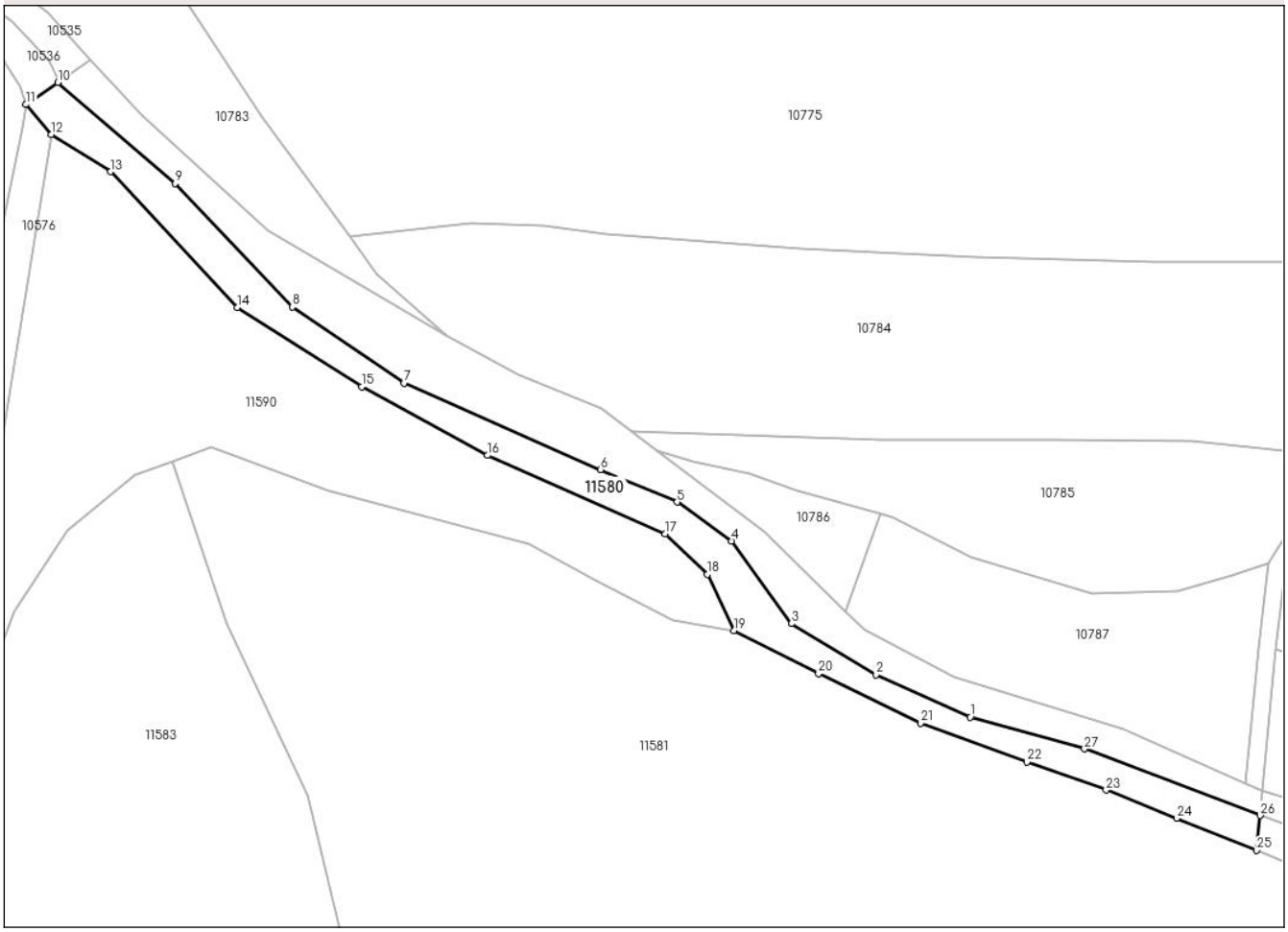

Date referitoare la teren

Crt	Categorie folosință	Intra vilan	Suprafaţa (mp)	Tarla	Parcelă	Nr. topo	Observaţii / Referinţe
1	ape curgatoare	NU	2.444	-	-	-	

Lungime Segmente

1) Valorile lungimilor segmentelor sunt obţinute din proiecţie în plan.

Punct început	X / Y	Punct sfârşit	X / Y	Lungime segment (** (m)
1	320.676,018 491.190,071	2	320.654,58 491.199,668	23.488
3	320.635,375 491.211,273	4	320.621,753 491.230,02	23.173
5	320.609,409 491.238,828	6	320.592,022 491.246,238	18.9
7	320.547,329 491.265,826	8	320.521,967 491.283,101	30.686
9	320.495,352 491.311,122	10	320.468,687 491.334,065	35.177

Punct început	X / Y	Punct sfârşit	X / Y	Lungime segment (** (m)
2	320.654,58 491.199,668	3	320.635,375 491.211,273	22.439
4	320.621,753 491.230,02	5	320.609,409 491.238,828	15.165
6	320.592,022 491.246,238	7	320.547,329 491.265,826	48.797
8	320.521,967 491.283,101	9	320.495,352 491.311,122	38.647
10	320.468,687 491.334,065	11	320.461,474 491.329,07	8.774

Punct început	X / Y	Punct sfârşit	X / Y	Lungime segment (** (m)
11	320.461,474 491.329,07	12	320.467,238 491.322,26	8.922
13	320.480,759 491.313,81	14	320.509,489 491.283,022	42.111
15	320.537,734 491.264,986	16	320.566,29 491.249,419	32.524
17	320.606,645 491.231,638	18	320.616,294 491.222,469	13.31
19	320.622,304 491.209,714	20	320.641,551 491.199,89	21.61
21	320.664,689 491.188,634	22	320.688,851 491.179,833	25.715
23	320.706,87 491.173,488	24	320.722,874 491.167,102	17.231
25	320.741,043 491.159,786	26	320.741,883 491.167,746	8.004
27	320.701,942 491.182,808	1	320.676,018 491.190,071	26.922

Punct început	X / Y	Punct sfârşit	X / Y	Lungime segment (** (m)
12	320.467,238 491.322,26	13	320.480,759 491.313,81	15.944
14	320.509,489 491.283,022	15	320.537,734 491.264,986	33.512
16	320.566,29 491.249,419	17	320.606,645 491.231,638	44.099
18	320.616,294 491.222,469	19	320.622,304 491.209,714	14.1
20	320.641,551 491.199,89	21	320.664,689 491.188,634	25.731
22	320.688,851 491.179,833	23	320.706,87 491.173,488	19.103
24	320.722,874 491.167,102	25	320.741,043 491.159,786	19.587
26	320.741,883 491.167,746	27	320.701,942 491.182,808	42.687

** Lungimile segmentelor sunt determinate în planul de proiecţie Stereo 70 şi sunt rotunjite la 1 milimetru.
*** Distanţa dintre puncte este formată din segmente cumulate ce sunt mai mici decât valoarea 1 milimetru.

DATE DESPRE IMOBILUL NR. 11581

Oficiul de Cadastru şi Publicitate Imobiliară HUNEDOARA
Biroul de Cadastru şi Publicitate Imobiliară Deva

A. Partea I. Descrierea imobilului

TEREN Extravilan

Adresa: Jud. Hunedoara

Nr. Crt	Nr cadastral Nr. topografic	Suprafaţa* (mp)	Observaţii / Referinţe
A1		26.900	Sector cadastral:120 Teren neimprejmuit;

B. Partea II. Proprietari şi acte

Inscrieri privitoare la dreptul de proprietate şi alte drepturi reale		Referinţe
1 / 04/04/2023		
Act Administrativ nr. 367, din 30/03/2023 emis de CJPSDPAT HUNEDOARA;		
B1	Intabulare, drept de PROPRIETATE, dobandit prin Reconstituire, cota actuala 1/1	A1
	1) **ASOCIAŢIA AGROSILVICĂ COMPOSESORALĂ STEJARUL DUMBRĂVIŢA**, CIF:21902154	

C. Partea III. SARCINI .

Inscrieri privind dezmembramintele dreptului de proprietate, drepturi reale de garanţie şi sarcini	Referinţe
NU SUNT	

Anexa Nr. 1 La Partea I

Teren

Nr cadastral	Suprafaţa (mp)*	Observaţii / Referinţe
	26.900	

* Suprafaţa este determinată in planul de proiecţie Stereo 70.

DETALII LINIARE IMOBIL

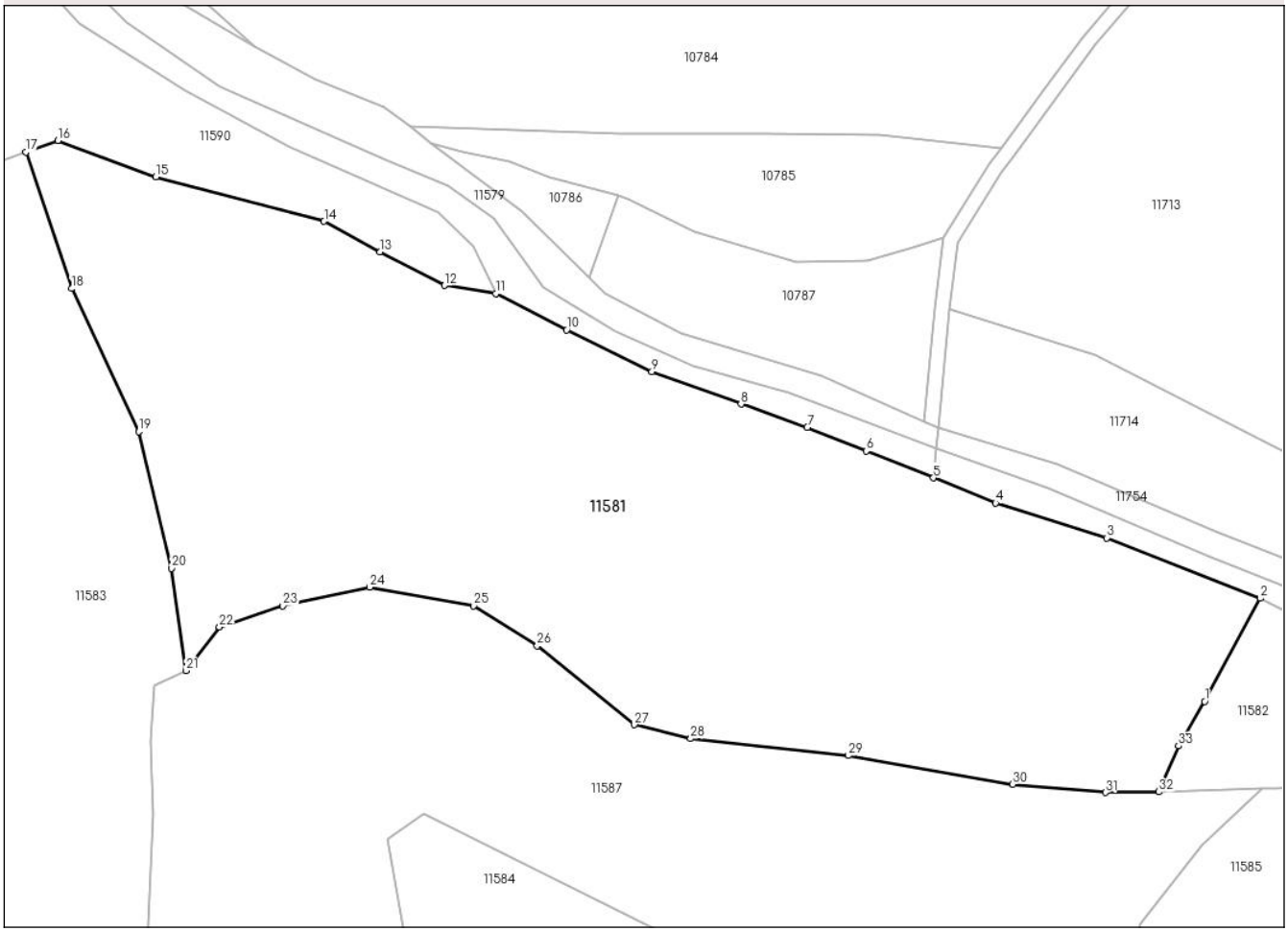

Date referitoare la teren

Crt	Categorie folosință	Intra vilan	Suprafaţa (mp)	Tarla	Parcelă	Nr. topo	Observaţii / Referinţe
1	padure	NU	26.900	-	181	-	UP1 Stâncești UA162A

Lungime Segmente

1) Valorile lungimilor segmentelor sunt obţinute din proiecţie în plan.

Punct început	X / Y	Punct sfârşit	X / Y	Lungime segment (** (m)
1	320.814,668 491.099,222	2	320.829,738 491.127,17	31.753
3	320.788,047 491.143,519	4	320.757,956 491.152,975	31.542
5	320.741,043 491.159,786	6	320.722,874 491.167,102	19.587
7	320.706,87 491.173,488	8	320.688,851 491.179,833	19.103
9	320.664,689 491.188,634	10	320.641,551 491.199,89	25.731

Punct început	X / Y	Punct sfârşit	X / Y	Lungime segment (** (m)
2	320.829,738 491.127,17	3	320.788,047 491.143,519	44.782
4	320.757,956 491.152,975	5	320.741,043 491.159,786	18.233
6	320.722,874 491.167,102	7	320.706,87 491.173,488	17.231
8	320.688,851 491.179,833	9	320.664,689 491.188,634	25.715
10	320.641,551 491.199,89	11	320.622,304 491.209,714	21.61

Punct început	X / Y	Punct sfârşit	X / Y	Lungime segment (** (m)
11	320.622,304 491.209,714	12	320.608,38 491.211,966	14.105
13	320.590,972 491.221,003	14	320.575,732 491.229,321	17.362
15	320.530,061 491.241,351	16	320.503,507 491.251,258	28.341
17	320.494,833 491.248,073	18	320.507,244 491.211,111	38.991
19	320.525,412 491.172,306	20	320.534,318 491.135,282	38.081
21	320.538,236 491.107,549	22	320.547,366 491.119,356	14.925
23	320.564,55 491.125,125	24	320.588,129 491.130,167	24.112
25	320.616,287 491.125,147	26	320.633,545 491.114,272	20.399
27	320.659,959 491.092,892	28	320.675,189 491.089,147	15.684
29	320.718,013 491.084,528	30	320.762,605 491.076,772	45.261
31	320.787,741 491.074,522	32	320.802,18 491.074,705	14.44
33	320.807,532 491.087,186	1	320.814,668 491.099,222	13.992

Punct început	X / Y	Punct sfârşit	X / Y	Lungime segment (** (m)
12	320.608,38 491.211,966	13	320.590,972 491.221,003	19.614
14	320.575,732 491.229,321	15	320.530,061 491.241,351	47.229
16	320.503,507 491.251,258	17	320.494,833 491.248,073	9.24
18	320.507,244 491.211,111	19	320.525,412 491.172,306	42.847
20	320.534,318 491.135,282	21	320.538,236 491.107,549	28.008
22	320.547,366 491.119,356	23	320.564,55 491.125,125	18.127
24	320.588,129 491.130,167	25	320.616,287 491.125,147	28.602
26	320.633,545 491.114,272	27	320.659,959 491.092,892	33.983
28	320.675,189 491.089,147	29	320.718,013 491.084,528	43.073
30	320.762,605 491.076,772	31	320.787,741 491.074,522	25.237
32	320.802,18 491.074,705	33	320.807,532 491.087,186	13.581

** Lungimile segmentelor sunt determinate în planul de proiecţie Stereo 70 şi sunt rotunjite la 1 milimetru.
*** Distanţa dintre puncte este formată din segmente cumulate ce sunt mai mici decât valoarea 1 milimetru.

DATE DESPRE IMOBILUL NR. 11582

Oficiul de Cadastru şi Publicitate Imobiliară HUNEDOARA
Biroul de Cadastru şi Publicitate Imobiliară Deva

A. Partea I. Descrierea imobilului

TEREN Extravilan

Adresa: Jud. Hunedoara

Nr. Crt	Nr cadastral Nr. topografic	Suprafaţa* (mp)	Observaţii / Referinţe
A1		18.600	Sector cadastral:120 Teren neimprejmuit;

B. Partea II. Proprietari şi acte

Inscrieri privitoare la dreptul de proprietate şi alte drepturi reale		Referinţe
1 / 04/04/2023		
Act Administrativ nr. 367, din 30/03/2023 emis de CJPSDPAT HUNEDOARA;		
B1	Intabulare, drept de PROPRIETATE, dobandit prin Reconstituire, cota actuala 1/1	A1
	1) **ASOCIAŢIA AGROSILVICĂ COMPOSESORALĂ STEJARUL DUMBRĂVIŢA**, CIF:21902154	

C. Partea III. SARCINI .

Inscrieri privind dezmembramintele dreptului de proprietate, drepturi reale de garanţie şi sarcini	Referinţe
NU SUNT	

Anexa Nr. 1 La Partea I

Teren

Nr cadastral	Suprafaţa (mp)*	Observaţii / Referinţe
	18.600	

* Suprafaţa este determinată in planul de proiecţie Stereo 70.

DETALII LINIARE IMOBIL

Date referitoare la teren

Crt	Categorie folosință	Intra vilan	Suprafaţa (mp)	Tarla	Parcelă	Nr. topo	Observaţii / Referinţe
1	padure	NU	18.600	-	186/1	-	UP1 Stâncești UA162B

Lungime Segmente

1) Valorile lungimilor segmentelor sunt obţinute din proiecţie în plan.

Punct început	X / Y	Punct sfârşit	X / Y	Lungime segment
1	321.308,392 490.911,558	2	321.295,065 490.924,128	18.32
4	321.226,174 490.953,677	5	321.189,166 490.969,357	40.192
7	321.133,082 491.002,764	8	321.112,351 491.009,853	21.91
10	321.079,392 491.019,658	11	321.062,978 491.033,771	21.647
13	320.973,725 491.064,29	14	320.956,566 491.066,712	17.329
16	320.924,334 491.082,667	17	320.877,103 491.100,08	50.338

Punct început	X / Y	Punct sfârşit	X / Y	Lungime segment
2	321.295,065 490.924,128	3	321.265,417 490.936,1	31.974
5	321.189,166 490.969,357	6	321.153,267 490.986,436	39.755
8	321.112,351 491.009,853	9	321.095,488 491.014,449	17.478
11	321.062,978 491.033,771	12	321.013,246 491.057,764	55.217
14	320.956,566 491.066,712	15	320.939,989 491.071,556	17.27
17	320.877,103 491.100,08	18	320.850,723 491.116,682	31.17

Punct început	X / Y	Punct sfârşit	X / Y	Lungime segment
3	321.265,417 490.936,1	4	321.226,174 490.953,677	42.999
6	321.153,267 490.986,436	7	321.133,082 491.002,764	25.962
9	321.095,488 491.014,449	10	321.079,392 491.019,658	16.918
12	321.013,246 491.057,764	13	320.973,725 491.064,29	40.057
15	320.939,989 491.071,556	16	320.924,334 491.082,667	19.197
18	320.850,723 491.116,682	19	320.829,738 491.127,17	23.46

Punct început	X / Y	Punct sfârşit	X / Y	Lungime segment
19	320.829,738 491.127,17	20	320.814,668 491.099,222	31.753
22	320.802,18 491.074,705	23	320.830,227 491.075,538	28.059
25	320.856,773 491.076,397	26	320.892,415 491.066,647	36.951
28	320.964,448 491.035,897	29	320.986,584 491.024,647	24.83
31	321.023,661 491.000,424	32	321.082,498 490.987,836	60.169
34	321.151,872 490.949,786	35	321.168,47 490.943,775	17.653
37	321.195,17 490.948,824	38	321.208,4 490.945,699	13.594
40	321.249,052 490.912,038	41	321.272,732 490.891,263	31.501
43	321.302,559 490.876,116	44	321.318,916 490.868,422	18.076
46	321.354,036 490.867,941	47	321.363,851 490.870,834	10.232

Punct început	X / Y	Punct sfârşit	X / Y	Lungime segment
20	320.814,668 491.099,222	21	320.807,532 491.087,186	13.992
23	320.830,227 491.075,538	24	320.833,888 491.075,647	3.663
26	320.892,415 491.066,647	27	320.918,677 491.055,397	28.57
29	320.986,584 491.024,647	30	321.005,727 491.006,675	26.258
32	321.082,498 490.987,836	33	321.141,288 490.963,25	63.724
35	321.168,47 490.943,775	36	321.181,94 490.945,699	13.607
38	321.208,4 490.945,699	39	321.223,795 490.934,398	19.097
41	321.272,732 490.891,263	42	321.288,127 490.882,127	17.902
44	321.318,916 490.868,422	45	321.331,425 490.867,46	12.545
47	321.363,851 490.870,834	48	321.354,158 490.877,086	11.535

Punct început	X / Y	Punct sfârşit	X / Y	Lungime segment
21	320.807,532 491.087,186	22	320.802,18 491.074,705	13.581
24	320.833,888 491.075,647	25	320.856,773 491.076,397	22.898
27	320.918,677 491.055,397	28	320.964,448 491.035,897	49.752
30	321.005,727 491.006,675	31	321.023,661 491.000,424	18.992
33	321.141,288 490.963,25	34	321.151,872 490.949,786	17.126
36	321.181,94 490.945,699	37	321.195,17 490.948,824	13.594
39	321.223,795 490.934,398	40	321.249,052 490.912,038	33.733
42	321.288,127 490.882,127	43	321.302,559 490.876,116	15.634
45	321.331,425 490.867,46	46	321.354,036 490.867,941	22.616
48	321.354,158 490.877,086	1	321.308,392 490.911,558	57.296

** Lungimile segmentelor sunt determinate în planul de proiecţie Stereo 70 şi sunt rotunjite la 1 milimetru.
*** Distanţa dintre puncte este formată din segmente cumulate ce sunt mai mici decât valoarea 1 milimetru.

DATE DESPRE IMOBILUL NR. 11583

Oficiul de Cadastru şi Publicitate Imobiliară HUNEDOARA
Biroul de Cadastru şi Publicitate Imobiliară Deva

A. Partea I. Descrierea imobilului

TEREN Extravilan

Adresa: Jud. Hunedoara

Nr. Crt	Nr cadastral Nr. topografic	Suprafaţa* (mp)	Observaţii / Referinţe
A1		52.300	Sector cadastral:120 Teren neimprejmuit;

B. Partea II. Proprietari şi acte

Inscrieri privitoare la dreptul de proprietate şi alte drepturi reale		Referinţe
1 / 04/04/2023		
Act Administrativ nr. 367, din 30/03/2023 emis de CJPSDPAT HUNEDOARA;		
B1	Intabulare, drept de PROPRIETATE, dobandit prin Reconstituire, cota actuala 1/1	A1
	1) **ASOCIAŢIA AGROSILVICĂ COMPOSESORALĂ STEJARUL DUMBRĂVIŢA**, CIF:21902154	

C. Partea III. SARCINI .

Inscrieri privind dezmembramintele dreptului de proprietate, drepturi reale de garanţie şi sarcini	Referinţe
NU SUNT	

Anexa Nr. 1 La Partea I

Teren

Nr cadastral	Suprafaţa (mp)*	Observaţii / Referinţe
	52.300	

* Suprafaţa este determinată in planul de proiecţie Stereo 70.

DETALII LINIARE IMOBIL

Date referitoare la teren

Crt	Categorie folosință	Intra vilan	Suprafaţa (mp)	Tarla	Parcelă	Nr. topo	Observaţii / Referinţe
1	padure	NU	52.300	-	179/1	-	UP1 Stâncești UA163

Lungime Segmente

1) Valorile lungimilor segmentelor sunt obţinute din proiecţie în plan.

Punct început	X / Y	Punct sfârşit	X / Y	Lungime segment
1	320.494,751 490.816,422	2	320.502,729 490.839,3	24.23
4	320.502,28 490.896,664	5	320.507,451 490.933,872	37.566
7	320.526,756 491.008,978	8	320.529,318 491.068,308	59.384
10	320.529,739 491.103,551	11	320.538,236 491.107,549	9.391
13	320.525,412 491.172,306	14	320.507,244 491.211,111	42.847
16	320.486,159 491.244,889	17	320.470,935 491.232,505	19.625

Punct început	X / Y	Punct sfârşit	X / Y	Lungime segment
2	320.502,729 490.839,3	3	320.505,851 490.863,566	24.465
5	320.507,451 490.933,872	6	320.518,138 490.972,114	39.707
8	320.529,318 491.068,308	9	320.528,813 491.088,578	20.277
11	320.538,236 491.107,549	12	320.534,318 491.135,282	28.008
14	320.507,244 491.211,111	15	320.494,833 491.248,073	38.991
17	320.470,935 491.232,505	18	320.458,898 491.214,106	21.986

Punct început	X / Y	Punct sfârşit	X / Y	Lungime segment
3	320.505,851 490.863,566	4	320.502,28 490.896,664	33.291
6	320.518,138 490.972,114	7	320.526,756 491.008,978	37.858
9	320.528,813 491.088,578	10	320.529,739 491.103,551	15.001
12	320.534,318 491.135,282	13	320.525,412 491.172,306	38.081
15	320.494,833 491.248,073	16	320.486,159 491.244,889	9.24
18	320.458,898 491.214,106	19	320.446,152 491.180,847	35.618

Punct început	X / Y	Punct sfârşit	X / Y	Lungime segment
19	320.446,152 491.180,847	20	320.445,998 491.180,097	0.766
22	320.431,329 491.139,549	23	320.422,555 491.125,537	16.533
25	320.409,328 491.085,464	26	320.401,902 491.062,161	24.458
28	320.396,757 491.015,141	29	320.394,662 490.977,688	37.512
31	320.392,304 490.931,068	32	320.389,161 490.903,436	27.81
34	320.387,311 490.848,021	35	320.392,359 490.824,659	23.901
37	320.400,649 490.791,326	38	320.412,034 490.769,804	24.348
40	320.444,414 490.727,808	41	320.460,823 490.708,129	25.623
43	320.496,706 490.650,184	44	320.509,178 490.626,349	26.9
46	320.523,619 490.628,317	47	320.528,432 490.639,907	12.549
49	320.529,73 490.674,501	50	320.505,493 490.698,286	33.958
52	320.472,74 490.733,201	53	320.451,341 490.760,259	34.497
55	320.424,768 490.797,886	56	320.425,722 490.811,361	13.508
58	320.457,29 490.807,409	59	320.474,286 490.807,755	17.0

Punct început	X / Y	Punct sfârşit	X / Y	Lungime segment
20	320.445,998 491.180,097	21	320.435,651 491.152,383	29.582
23	320.422,555 491.125,537	24	320.414,174 491.109,036	18.507
26	320.401,902 491.062,161	27	320.399,114 491.034,785	27.518
29	320.394,662 490.977,688	30	320.390,864 490.953,33	24.652
32	320.389,161 490.903,436	33	320.386,673 490.872,531	31.005
35	320.392,359 490.824,659	36	320.392,967 490.809,97	14.701
38	320.412,034 490.769,804	39	320.428,003 490.744,864	29.615
41	320.460,823 490.708,129	42	320.478,765 490.680,577	32.878
44	320.509,178 490.626,349	45	320.517,711 490.622,414	9.397
47	320.528,432 490.639,907	48	320.529,746 490.664,178	24.307
50	320.505,493 490.698,286	51	320.492,173 490.714,871	21.271
53	320.451,341 490.760,259	54	320.438,796 490.774,884	19.269
56	320.425,722 490.811,361	57	320.435,09 490.811,222	9.369
59	320.474,286 490.807,755	1	320.494,751 490.816,422	22.224

Punct început	X / Y	Punct sfârşit	X / Y	Lungime segment
21	320.435,651 491.152,383	22	320.431,329 491.139,549	13.542
24	320.414,174 491.109,036	25	320.409,328 491.085,464	24.065
27	320.399,114 491.034,785	28	320.396,757 491.015,141	19.784
30	320.390,864 490.953,33	31	320.392,304 490.931,068	22.309
33	320.386,673 490.872,531	34	320.387,311 490.848,021	24.519
36	320.392,967 490.809,97	37	320.400,649 490.791,326	20.164
39	320.428,003 490.744,864	40	320.444,414 490.727,808	23.668
42	320.478,765 490.680,577	43	320.496,706 490.650,184	35.294
45	320.517,711 490.622,414	46	320.523,619 490.628,317	8.352
48	320.529,746 490.664,178	49	320.529,73 490.674,501	10.323
51	320.492,173 490.714,871	52	320.472,74 490.733,201	26.714
54	320.438,796 490.774,884	55	320.424,768 490.797,886	26.942
57	320.435,09 490.811,222	58	320.457,29 490.807,409	22.525

**** Lungimile segmentelor sunt determinate în planul de proiecţie Stereo 70 şi sunt rotunjite la 1 milimetru.**
***** Distanţa dintre puncte este formată din segmente cumulate ce sunt mai mici decât valoarea 1 milimetru.**

DATE DESPRE IMOBILUL NR. 11584

Oficiul de Cadastru şi Publicitate Imobiliară HUNEDOARA
Biroul de Cadastru şi Publicitate Imobiliară Deva

A. Partea I. Descrierea imobilului

TEREN Extravilan

Adresa: Jud. Hunedoara

Nr. Crt	Nr cadastral Nr. topografic	Suprafaţa* (mp)	Observaţii / Referinţe
A1		28.310	Sector cadastral:120 Teren neimprejmuit;

B. Partea II. Proprietari şi acte

Inscrieri privitoare la dreptul de proprietate şi alte drepturi reale		Referinţe
1 / 05/04/2023		
Act Normativ nr. 7, din 13/03/1996 emis de PARLAMENTUL ROMÂNIEI;		
B1	Inscrierea provizorie, drept de PROPRIETATE, dobandit prin Lege, cota actuala 1/1	A1
	1) **COMUNA ILIA**, CIF:4374164, PROPRIETAR NEIDENTIFICAT	

C. Partea III. SARCINI .

Inscrieri privind dezmembramintele dreptului de proprietate, drepturi reale de garanţie şi sarcini	Referinţe
NU SUNT	

Anexa Nr. 1 La Partea I

Teren

Nr cadastral	Suprafaţa (mp)*	Observaţii / Referinţe
	28.310	

* Suprafaţa este determinată in planul de proiecţie Stereo 70.

DETALII LINIARE IMOBIL

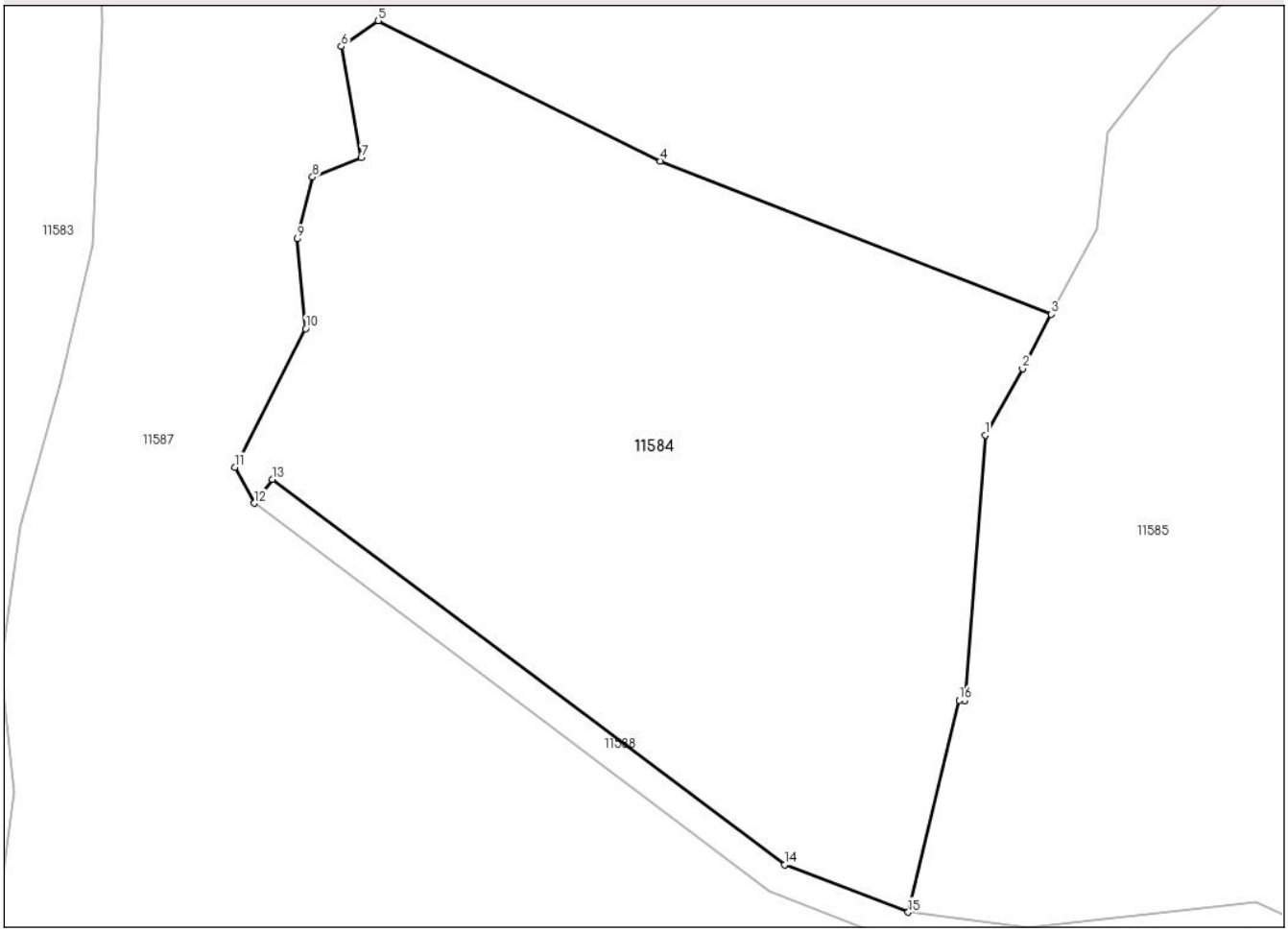

Date referitoare la teren

Crt	Categorie folosință	Intra vilan	Suprafaţa (mp)	Tarla	Parcelă	Nr. topo	Observaţii / Referinţe
1	padure	NU	28.310	-	-	-	

Lungime Segmente
1) Valorile lungimilor segmentelor sunt obţinute din proiecţie în plan.

Punct început	X / Y	Punct sfârşit	X / Y	Lungime segment (** (m)
1	320.764,565 490.958,376	2	320.774,544 490.976,092	20.333
2	320.774,544 490.976,092	3	320.782,233 490.990,61	16.429
3	320.782,233 490.990,61	4	320.677,978 491.031,412	111.954
4	320.677,978 491.031,412	5	320.602,884 491.068,74	83.86
5	320.602,884 491.068,74	6	320.593,019 491.061,908	12.0

Punct început	X / Y	Punct sfârşit	X / Y	Lungime segment (** (m)
6	320.593,019 491.061,908	7	320.598,306 491.032,378	30.0
7	320.598,306 491.032,378	8	320.585,344 491.027,087	14.0
8	320.585,344 491.027,087	9	320.581,22 491.010,682	16.915
9	320.581,22 491.010,682	10	320.583,529 490.986,794	24.0
10	320.583,529 490.986,794	11	320.564,629 490.949,884	41.468
11	320.564,629 490.949,884	12	320.569,815 490.940,301	10.896
12	320.569,815 490.940,301	13	320.574,624 490.946,695	8.0
13	320.574,624 490.946,695	14	320.711,136 490.844,016	170.817
14	320.711,136 490.844,016	15	320.744,099 490.831,444	35.28
15	320.744,099 490.831,444	16	320.757,74 490.887,838	58.02
16	320.757,74 490.887,838	17	320.759,236 490.887,725	1.5
17	320.759,236 490.887,725	1	320.764,565 490.958,376	70.851

** Lungimile segmentelor sunt determinate în planul de proiecţie Stereo 70 şi sunt rotunjite la 1 milimetru.
*** Distanţa dintre puncte este formată din segmente cumulate ce sunt mai mici decât valoarea 1 milimetru.

DATE DESPRE IMOBILUL NR. 11585

Oficiul de Cadastru şi Publicitate Imobiliară HUNEDOARA
Biroul de Cadastru şi Publicitate Imobiliară Deva

A. Partea I. Descrierea imobilului

TEREN Extravilan

Adresa: Jud. Hunedoara

Nr. Crt	Nr cadastral Nr. topografic	Suprafaţa* (mp)	Observaţii / Referinţe
A1		164.930	Sector cadastral:120 Teren neimprejmuit;

B. Partea II. Proprietari şi acte

Inscrieri privitoare la dreptul de proprietate şi alte drepturi reale		Referinţe
1 / 05/04/2023		
Act Normativ nr. 7, din 13/03/1996 emis de PARLAMENTUL ROMÂNIEI;		
B1	Inscrierea provizorie, drept de PROPRIETATE, dobandit prin Lege, cota actuala 1/1	A1
	1) **COMUNA ILIA**, CIF:4374164, PROPRIETAR NEIDENTIFICAT	

C. Partea III. SARCINI .

Inscrieri privind dezmembramintele dreptului de proprietate, drepturi reale de garanţie şi sarcini	Referinţe
NU SUNT	

Anexa Nr. 1 La Partea I

Teren

Nr cadastral	Suprafaţa (mp)*	Observaţii / Referinţe
	164.930	

* Suprafaţa este determinată in planul de proiecţie Stereo 70.

DETALII LINIARE IMOBIL

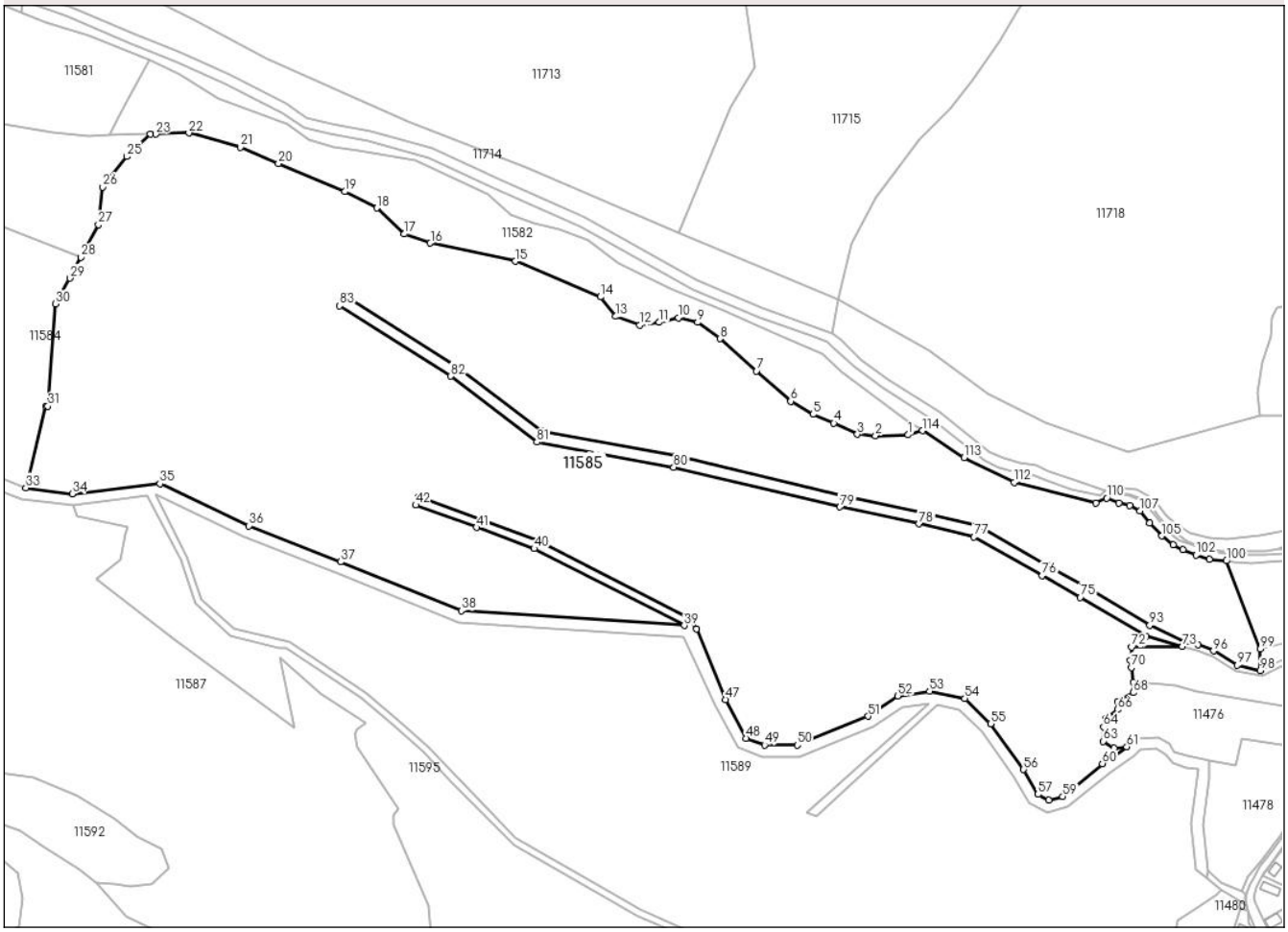

Date referitoare la teren

Crt	Categorie folosință	Intra vilan	Suprafaţa (mp)	Tarla	Parcelă	Nr. topo	Observaţii / Referinţe
1	padure	NU	164.930	-	-	-	

Lungime Segmente

1) Valorile lungimilor segmentelor sunt obţinute din proiecţie în plan.

Punct început	X / Y	Punct sfârşit	X / Y	Lungime segment
1	321.354,036 490.867,941	2	321.331,425 490.867,46	22.616
4	321.302,559 490.876,116	5	321.288,127 490.882,127	15.634
7	321.249,052 490.912,038	8	321.223,795 490.934,398	33.733
10	321.195,17 490.948,824	11	321.181,94 490.945,699	13.594
13	321.151,872 490.949,786	14	321.141,288 490.963,25	17.126
16	321.023,661 491.000,424	17	321.005,727 491.006,675	18.992

Punct început	X / Y	Punct sfârşit	X / Y	Lungime segment
2	321.331,425 490.867,46	3	321.318,916 490.868,422	12.545
5	321.288,127 490.882,127	6	321.272,732 490.891,263	17.902
8	321.223,795 490.934,398	9	321.208,4 490.945,699	19.097
11	321.181,94 490.945,699	12	321.168,47 490.943,775	13.607
14	321.141,288 490.963,25	15	321.082,498 490.987,836	63.724
17	321.005,727 491.006,675	18	320.986,584 491.024,647	26.258

Punct început	X / Y	Punct sfârşit	X / Y	Lungime segment
3	321.318,916 490.868,422	4	321.302,559 490.876,116	18.076
6	321.272,732 490.891,263	7	321.249,052 490.912,038	31.501
9	321.208,4 490.945,699	10	321.195,17 490.948,824	13.594
12	321.168,47 490.943,775	13	321.151,872 490.949,786	17.653
15	321.082,498 490.987,836	16	321.023,661 491.000,424	60.169
18	320.986,584 491.024,647	19	320.964,448 491.035,897	24.83

Punct început	X / Y	Punct sfârşit	X / Y	Lungime segment
19	320.964,448 491.035,897	20	320.918,677 491.055,397	49.752
22	320.856,773 491.076,397	23	320.833,888 491.075,647	22.898
25	320.813,982 491.060,116	26	320.797,098 491.039,046	27.0
28	320.782,233 490.990,61	29	320.774,544 490.976,092	16.429
31	320.759,236 490.887,725	32	320.757,74 490.887,838	1.5
34	320.776,115 490.827,336	35	320.836,794 490.834,257	61.073
37	320.961,598 490.780,317	38	321.045,098 490.746,598	90.051
40	321.095,405 490.789,411	41	321.055,551 490.804,029	42.45
43	321.015,632 490.825,147	44	321.097,814 490.794,918	87.565
46	321.207,772 490.734,05	47	321.227,509 490.685,156	52.727
49	321.254,716 490.653,888	50	321.277,4 490.653,713	22.685
52	321.346,728 490.687,737	53	321.368,696 490.690,897	22.194
55	321.410,952 490.668,526	56	321.433,773 490.636,874	39.021
58	321.451,111 490.615,92	59	321.460,68 490.618,349	9.872
61	321.505,068 490.652,654	62	321.496,428 490.651,799	8.682
64	321.489,093 490.666,351	65	321.490,992 490.672,345	6.288
67	321.498,778 490.683,929	68	321.509,506 490.690,005	12.33
70	321.508,283 490.707,297	71	321.507,326 490.712,242	5.037
73	321.543,441 490.721,909	74	321.518,416 490.728,847	25.969
76	321.446,52 490.770,762	77	321.399,517 490.797,485	54.069
79	321.306,732 490.818,229	80	321.191,794 490.845,662	118.166
82	321.037,781 490.908,469	83	320.960,782 490.957,052	91.044
85	321.042,355 490.915,042	86	321.100,637 490.870,453	73.383
88	321.308,494 490.826,033	89	321.363,267 490.814,375	56.0
91	321.450,467 490.777,72	92	321.477,741 490.762,291	31.336
94	321.545,387 490.725,404	95	321.554,108 490.723,114	9.016
97	321.581,338 490.708,872	98	321.597,285 490.705,216	16.361
100	321.574,008 490.780,992	101	321.562,144 490.782,036	11.91
103	321.543,825 490.788,671	104	321.537,161 490.792,112	7.5
106	321.520,698 490.807,078	107	321.514,18 490.815,438	10.6
109	321.499,782 490.820,854	110	321.491,242 490.824,326	9.219
112	321.427,134 490.835,148	113	321.392,686 490.852,233	38.452

Punct început	X / Y	Punct sfârşit	X / Y	Lungime segment
20	320.918,677 491.055,397	21	320.892,415 491.066,647	28.57
23	320.833,888 491.075,647	24	320.830,227 491.075,538	3.663
26	320.797,098 491.039,046	27	320.794,201 491.013,208	26.0
29	320.774,544 490.976,092	30	320.764,565 490.958,376	20.333
32	320.757,74 490.887,838	33	320.744,099 490.831,444	58.02
35	320.836,794 490.834,257	36	320.898,143 490.805,18	67.891
38	321.045,098 490.746,598	39	321.199,174 490.736,406	154.412
41	321.055,551 490.804,029	42	321.013,56 490.819,516	44.755
44	321.097,814 490.794,918	45	321.201,903 490.741,749	116.882
47	321.227,509 490.685,156	48	321.241,911 490.658,5	30.298
50	321.277,4 490.653,713	51	321.326,203 490.673,679	52.729
53	321.368,696 490.690,897	54	321.393,082 490.685,89	24.895
56	321.433,773 490.636,874	57	321.443,666 490.619,778	19.752
59	321.460,68 490.618,349	60	321.488,12 490.640,99	35.575
62	321.496,428 490.651,799	63	321.488,833 490.656,431	8.896
65	321.490,992 490.672,345	66	321.498,778 490.678,327	9.818
68	321.509,506 490.690,005	69	321.509,479 490.697,407	7.402
71	321.507,326 490.712,242	72	321.508,474 490.721,399	9.228
74	321.518,416 490.728,847	75	321.472,982 490.755,792	52.823
77	321.399,517 490.797,485	78	321.361,504 490.806,571	39.084
80	321.191,794 490.845,662	81	321.097,305 490.862,929	96.054
83	320.960,782 490.957,052	84	320.965,051 490.963,818	8.0
86	321.100,637 490.870,453	87	321.193,443 490.853,493	94.343
89	321.363,267 490.814,375	90	321.402,482 490.805,001	40.32
92	321.477,741 490.762,291	93	321.520,962 490.736,44	50.361
95	321.554,108 490.723,114	96	321.564,973 490.718,811	11.686
98	321.597,285 490.705,216	99	321.597,309 490.720,042	14.826
101	321.562,144 490.782,036	102	321.552,988 490.784,922	9.6
104	321.537,161 490.792,112	105	321.529,352 490.798,198	9.9
107	321.514,18 490.815,438	108	321.507,072 490.819,108	8.0
110	321.491,242 490.824,326	111	321.483,825 490.821,016	8.122
113	321.392,686 490.852,233	114	321.363,851 490.870,834	34.314

Punct început	X / Y	Punct sfârşit	X / Y	Lungime segment
21	320.892,415 491.066,647	22	320.856,773 491.076,397	36.951
24	320.830,227 491.075,538	25	320.813,982 491.060,116	22.399
27	320.794,201 491.013,208	28	320.782,233 490.990,61	25.571
30	320.764,565 490.958,376	31	320.759,236 490.887,725	70.851
33	320.744,099 490.831,444	34	320.776,115 490.827,336	32.278
36	320.898,143 490.805,18	37	320.961,598 490.780,317	68.152
39	321.199,174 490.736,406	40	321.095,405 490.789,411	116.522
42	321.013,56 490.819,516	43	321.015,632 490.825,147	6.0
45	321.201,903 490.741,749	46	321.207,772 490.734,05	9.681
48	321.241,911 490.658,5	49	321.254,716 490.653,888	13.61
51	321.326,203 490.673,679	52	321.346,728 490.687,737	24.878
54	321.393,082 490.685,89	55	321.410,952 490.668,526	24.917
57	321.443,666 490.619,778	58	321.451,111 490.615,92	8.386
60	321.488,12 490.640,99	61	321.505,068 490.652,654	20.573
63	321.488,833 490.656,431	64	321.489,093 490.666,351	9.923
66	321.498,778 490.678,327	67	321.498,778 490.683,929	5.602
69	321.509,479 490.697,407	70	321.508,283 490.707,297	9.962
72	321.508,474 490.721,399	73	321.543,441 490.721,909	34.97
75	321.472,982 490.755,792	76	321.446,52 490.770,762	30.402
78	321.361,504 490.806,571	79	321.306,732 490.818,229	55.999
81	321.097,305 490.862,929	82	321.037,781 490.908,469	74.947
84	320.965,051 490.963,818	85	321.042,355 490.915,042	91.406
87	321.193,443 490.853,493	88	321.308,494 490.826,033	118.282
90	321.402,482 490.805,001	91	321.450,467 490.777,72	55.197
93	321.520,962 490.736,44	94	321.545,387 490.725,404	26.803
96	321.564,973 490.718,811	97	321.581,338 490.708,872	19.146
99	321.597,309 490.720,042	100	321.574,008 490.780,992	65.253
102	321.552,988 490.784,922	103	321.543,825 490.788,671	9.9
105	321.529,352 490.798,198	106	321.520,698 490.807,078	12.4
108	321.507,072 490.819,108	109	321.499,782 490.820,854	7.496
111	321.483,825 490.821,016	112	321.427,134 490.835,148	58.426
114	321.363,851 490.870,834	1	321.354,036 490.867,941	10.232

** Lungimile segmentelor sunt determinate în planul de proiecţie Stereo 70 şi sunt rotunjite la 1 milimetru.
*** Distanţa dintre puncte este formată din segmente cumulate ce sunt mai mici decât valoarea 1 milimetru.

DATE DESPRE IMOBILUL NR. 11586

Oficiul de Cadastru şi Publicitate Imobiliară HUNEDOARA
Biroul de Cadastru şi Publicitate Imobiliară Deva

A. Partea I. Descrierea imobilului

TEREN Extravilan

Adresa: Jud. Hunedoara

Nr. Crt	Nr cadastral Nr. topografic	Suprafaţa* (mp)	Observaţii / Referinţe
A1		5.268	Sector cadastral:120 Teren neimprejmuit;

B. Partea II. Proprietari şi acte

Inscrieri privitoare la dreptul de proprietate şi alte drepturi reale		Referinţe
1 / 05/04/2023		
Act Normativ nr. 7, din 13/03/1996 emis de PARLAMENTUL ROMÂNIEI;		
B1	Inscrierea provizorie, drept de PROPRIETATE, dobandit prin Lege, cota actuala 1/1	A1
	1) **COMUNA ILIA**, CIF:4374164	

C. Partea III. SARCINI .

Inscrieri privind dezmembramintele dreptului de proprietate, drepturi reale de garanţie şi sarcini	Referinţe
NU SUNT	

Anexa Nr. 1 La Partea I

Teren

Nr cadastral	Suprafaţa (mp)*	Observaţii / Referinţe
	5.268	

* Suprafaţa este determinată in planul de proiecţie Stereo 70.

DETALII LINIARE IMOBIL

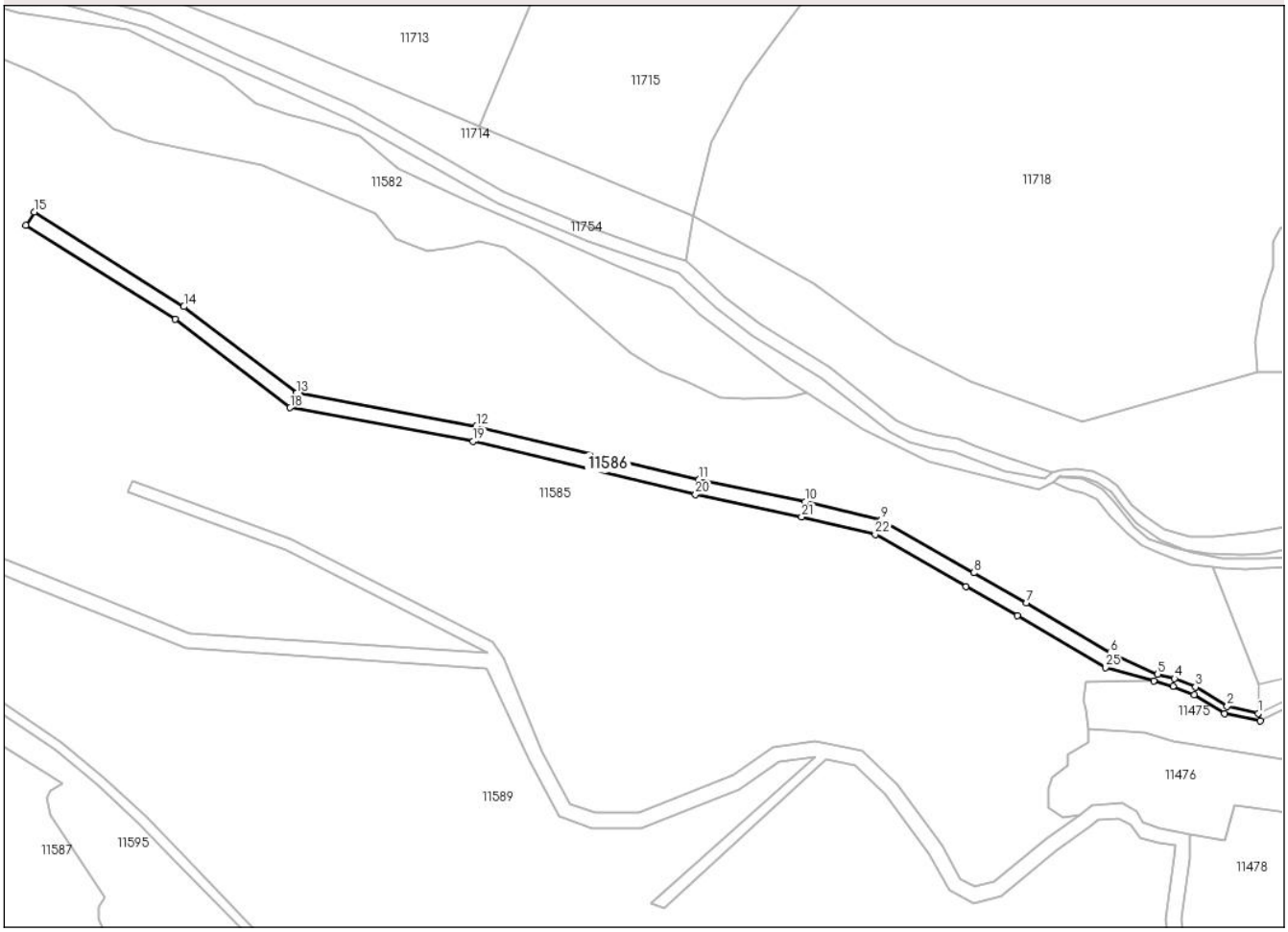

Date referitoare la teren

Crt	Categorie folosință	Intra vilan	Suprafaţa (mp)	Tarla	Parcelă	Nr. topo	Observaţii / Referinţe
1	drum	NU	5.268	-	-	-	

Lungime Segmente

1) Valorile lungimilor segmentelor sunt obţinute din proiecţie în plan.

Punct început	X / Y	Punct sfârşit	X / Y	Lungime segment (** (m)
1	321.597,285 490.705,216	2	321.581,338 490.708,872	16.361
3	321.564,973 490.718,811	4	321.554,108 490.723,114	11.686
5	321.545,387 490.725,404	6	321.520,962 490.736,44	26.803
7	321.477,741 490.762,291	8	321.450,467 490.777,72	31.336
9	321.402,482 490.805,001	10	321.363,267 490.814,375	40.32

Punct început	X / Y	Punct sfârşit	X / Y	Lungime segment (** (m)
2	321.581,338 490.708,872	3	321.564,973 490.718,811	19.146
4	321.554,108 490.723,114	5	321.545,387 490.725,404	9.016
6	321.520,962 490.736,44	7	321.477,741 490.762,291	50.361
8	321.450,467 490.777,72	9	321.402,482 490.805,001	55.197
10	321.363,267 490.814,375	11	321.308,494 490.826,033	56.0

Punct început	X / Y	Punct sfârşit	X / Y	Lungime segment (** (m)
11	321.308,494 490.826,033	12	321.193,443 490.853,493	118.282
13	321.100,637 490.870,453	14	321.042,355 490.915,042	73.383
15	320.965,051 490.963,818	16	320.960,782 490.957,052	8.0
17	321.037,781 490.908,469	18	321.097,305 490.862,929	74.947
19	321.191,794 490.845,662	20	321.306,732 490.818,229	118.166
21	321.361,504 490.806,571	22	321.399,517 490.797,485	39.084
23	321.446,52 490.770,762	24	321.472,982 490.755,792	30.402
25	321.518,416 490.728,847	26	321.543,441 490.721,909	25.969
27	321.553,3 490.719,197	28	321.564,287 490.714,87	11.808
29	321.579,976 490.705,112	30	321.598,38 490.701,369	18.78

Punct început	X / Y	Punct sfârşit	X / Y	Lungime segment (** (m)
12	321.193,443 490.853,493	13	321.100,637 490.870,453	94.343
14	321.042,355 490.915,042	15	320.965,051 490.963,818	91.406
16	320.960,782 490.957,052	17	321.037,781 490.908,469	91.044
18	321.097,305 490.862,929	19	321.191,794 490.845,662	96.054
20	321.306,732 490.818,229	21	321.361,504 490.806,571	55.999
22	321.399,517 490.797,485	23	321.446,52 490.770,762	54.069
24	321.472,982 490.755,792	25	321.518,416 490.728,847	52.823
26	321.543,441 490.721,909	27	321.553,3 490.719,197	10.225
28	321.564,287 490.714,87	29	321.579,976 490.705,112	18.476
30	321.598,38 490.701,369	1	321.597,285 490.705,216	4.0

** Lungimile segmentelor sunt determinate în planul de proiecţie Stereo 70 şi sunt rotunjite la 1 milimetru.
*** Distanţa dintre puncte este formată din segmente cumulate ce sunt mai mici decât valoarea 1 milimetru.

DATE DESPRE IMOBILUL NR. 11587

Oficiul de Cadastru şi Publicitate Imobiliară HUNEDOARA
Biroul de Cadastru şi Publicitate Imobiliară Deva

A. Partea I. Descrierea imobilului

TEREN Extravilan

Adresa: Jud. Hunedoara

Nr. Crt	Nr cadastral Nr. topografic	Suprafaţa* (mp)	Observaţii / Referinţe
A1		145.900	Sector cadastral:120 Teren neimprejmuit;

B. Partea II. Proprietari şi acte

Inscrieri privitoare la dreptul de proprietate şi alte drepturi reale		Referinţe
1 / 04/04/2023		
Act Administrativ nr. 368, din 30/03/2023 emis de CJPSDPAT HUNEDOARA;		
B1	Intabulare, drept de PROPRIETATE, dobandit prin Reconstituire, cota actuala 1/1	A1
	1) **ASOCIAŢIA AGROSILVICĂ COMPOSESORALĂ STEJARUL DUMBRĂVIŢA**, CIF:21902154	

C. Partea III. SARCINI .

Inscrieri privind dezmembramintele dreptului de proprietate, drepturi reale de garanţie şi sarcini	Referinţe
NU SUNT	

Anexa Nr. 1 La Partea I

Teren

Nr cadastral	Suprafaţa (mp)*	Observaţii / Referinţe
	145.900	

* Suprafaţa este determinată in planul de proiecţie Stereo 70.

DETALII LINIARE IMOBIL

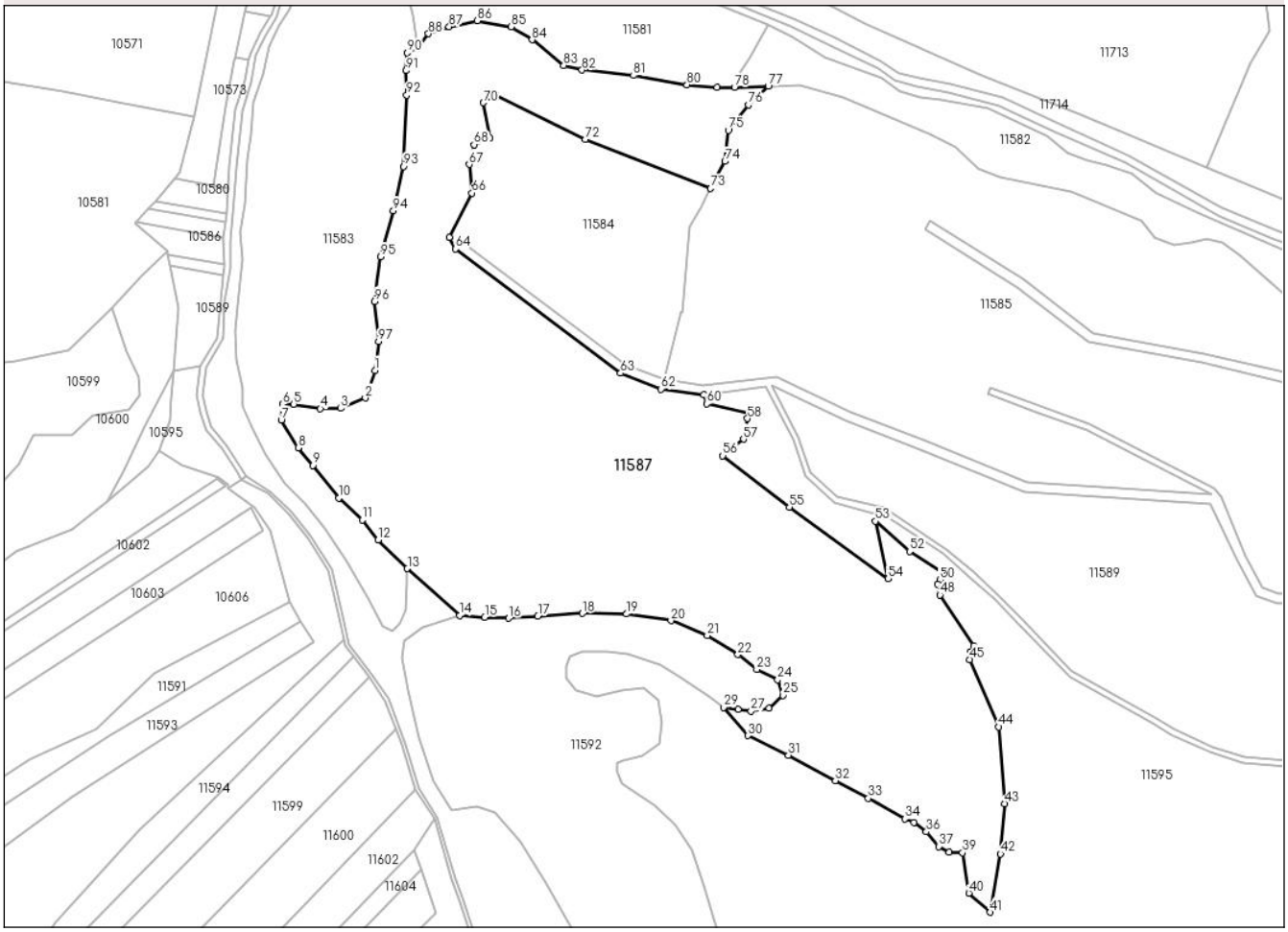

Date referitoare la teren

Crt	Categorie folosință	Intra vilan	Suprafaţa (mp)	Tarla	Parcelă	Nr. topo	Observaţii / Referinţe
1	pasune	NU	145.900	-	314	-	

Lungime Segmente

1) Valorile lungimilor segmentelor sunt obţinute din proiecţie în plan.

Punct început	X / Y	Punct sfârşit	X / Y	Lungime segment
1	320.502,729 490.839,3	2	320.494,751 490.816,422	24.23
4	320.457,29 490.807,409	5	320.435,09 490.811,222	22.525
7	320.424,768 490.797,886	8	320.438,796 490.774,884	26.942
10	320.472,74 490.733,201	11	320.492,173 490.714,871	26.714
13	320.529,73 490.674,501	14	320.573,267 490.635,493	58.456
16	320.614,228 490.633,148	17	320.638,393 490.634,904	24.228

Punct început	X / Y	Punct sfârşit	X / Y	Lungime segment
2	320.494,751 490.816,422	3	320.474,286 490.807,755	22.224
5	320.435,09 490.811,222	6	320.425,722 490.811,361	9.369
8	320.438,796 490.774,884	9	320.451,341 490.760,259	19.269
11	320.492,173 490.714,871	12	320.505,493 490.698,286	21.271
14	320.573,267 490.635,493	15	320.594,159 490.634,02	20.944
17	320.638,393 490.634,904	18	320.675,461 490.637,136	37.135

Punct început	X / Y	Punct sfârşit	X / Y	Lungime segment
3	320.474,286 490.807,755	4	320.457,29 490.807,409	17.0
6	320.425,722 490.811,361	7	320.424,768 490.797,886	13.508
9	320.451,341 490.760,259	10	320.472,74 490.733,201	34.497
12	320.505,493 490.698,286	13	320.529,73 490.674,501	33.958
15	320.594,159 490.634,02	16	320.614,228 490.633,148	20.088
18	320.675,461 490.637,136	19	320.712,392 490.636,686	36.934

Punct început	X / Y	Punct sfârşit	X / Y	Lungime segment
19	320.712,392 490.636,686	20	320.749,294 490.631,222	37.304
22	320.805,004 490.602,95	23	320.820,802 490.590,669	20.01
25	320.842,527 490.568,993	26	320.831,05 490.558,159	15.783
28	320.805,057 490.557,49	29	320.793,079 490.558,986	12.071
31	320.847,084 490.519,236	32	320.886,239 490.498,091	44.5
34	320.944,046 490.466,248	35	320.951,471 490.463,268	8.0
37	320.972,284 490.443,354	38	320.981,032 490.438,509	10.0
40	320.997,261 490.404,576	41	321.015,227 490.388,663	24.0
43	321.027,318 490.478,995	44	321.022,181 490.542,789	64.0
46	320.998,307 490.605,371	47	321.001,274 490.610,002	5.5
49	320.971,467 490.661,415	50	320.973,118 490.665,058	4.0
52	320.948,091 490.688,772	53	320.919,495 490.713,797	38.0
55	320.847,847 490.725,64	56	320.792,388 490.768,352	70.0
58	320.813,023 490.799,224	59	320.814,206 490.804,026	4.945
61	320.776,557 490.819,214	62	320.741,041 490.823,771	35.807
64	320.569,815 490.940,301	65	320.564,629 490.949,884	10.896
67	320.581,22 491.010,682	68	320.585,344 491.027,087	16.915
70	320.593,019 491.061,908	71	320.602,884 491.068,74	12.0
73	320.782,233 490.990,61	74	320.794,201 491.013,208	25.571
76	320.813,982 491.060,116	77	320.830,227 491.075,538	22.399
79	320.787,741 491.074,522	80	320.762,605 491.076,772	25.237
82	320.675,189 491.089,147	83	320.659,959 491.092,892	15.684
85	320.616,287 491.125,147	86	320.588,129 491.130,167	28.602
88	320.547,366 491.119,356	89	320.538,236 491.107,549	14.925
91	320.528,813 491.088,578	92	320.529,318 491.068,308	20.277
94	320.518,138 490.972,114	95	320.507,451 490.933,872	39.707
97	320.505,851 490.863,566	1	320.502,729 490.839,3	24.465

Punct început	X / Y	Punct sfârşit	X / Y	Lungime segment
20	320.749,294 490.631,222	21	320.779,558 490.618,847	32.696
23	320.820,802 490.590,669	24	320.838,198 490.581,975	19.448
26	320.831,05 490.558,159	27	320.815,922 490.556,073	15.271
29	320.793,079 490.558,986	30	320.813,282 490.535,473	31.0
32	320.886,239 490.498,091	33	320.913,534 490.483,394	31.0
35	320.951,471 490.463,268	36	320.961,938 490.455,559	13.0
38	320.981,032 490.438,509	39	320.992,026 490.438,17	11.0
41	321.015,227 490.388,663	42	321.023,718 490.437,15	49.225
44	321.022,181 490.542,789	45	320.998,189 490.598,872	61.0
47	321.001,274 490.610,002	48	320.973,208 490.652,585	51.0
50	320.973,118 490.665,058	51	320.979,432 490.669,106	7.5
53	320.919,495 490.713,797	54	320.929,956 490.665,972	48.955
56	320.792,388 490.768,352	57	320.809,58 490.782,079	22.0
59	320.814,206 490.804,026	60	320.779,128 490.811,578	35.882
62	320.741,041 490.823,771	63	320.707,205 490.836,961	36.316
65	320.564,629 490.949,884	66	320.583,529 490.986,794	41.468
68	320.585,344 491.027,087	69	320.598,306 491.032,378	14.0
71	320.602,884 491.068,74	72	320.677,978 491.031,412	83.86
74	320.794,201 491.013,208	75	320.797,098 491.039,046	26.0
77	320.830,227 491.075,538	78	320.802,18 491.074,705	28.059
80	320.762,605 491.076,772	81	320.718,013 491.084,528	45.261
83	320.659,959 491.092,892	84	320.633,545 491.114,272	33.983
86	320.588,129 491.130,167	87	320.564,55 491.125,125	24.112
89	320.538,236 491.107,549	90	320.529,739 491.103,551	9.391
92	320.529,318 491.068,308	93	320.526,756 491.008,978	59.384
95	320.507,451 490.933,872	96	320.502,28 490.896,664	37.566

Punct început	X / Y	Punct sfârşit	X / Y	Lungime segment
21	320.779,558 490.618,847	22	320.805,004 490.602,95	30.004
24	320.838,198 490.581,975	25	320.842,527 490.568,993	13.684
27	320.815,922 490.556,073	28	320.805,057 490.557,49	10.957
30	320.813,282 490.535,473	31	320.847,084 490.519,236	37.5
33	320.913,534 490.483,394	34	320.944,046 490.466,248	35.0
36	320.961,938 490.455,559	37	320.972,284 490.443,354	16.0
39	320.992,026 490.438,17	40	320.997,261 490.404,576	34.0
42	321.023,718 490.437,15	43	321.027,318 490.478,995	42.0
45	320.998,189 490.598,872	46	320.998,307 490.605,371	6.5
48	320.973,208 490.652,585	49	320.971,467 490.661,415	9.0
51	320.979,432 490.669,106	52	320.948,091 490.688,772	37.0
54	320.929,956 490.665,972	55	320.847,847 490.725,64	101.499
57	320.809,58 490.782,079	58	320.813,023 490.799,224	17.487
60	320.779,128 490.811,578	61	320.776,557 490.819,214	8.058
63	320.707,205 490.836,961	64	320.569,815 490.940,301	171.916
66	320.583,529 490.986,794	67	320.581,22 491.010,682	24.0
69	320.598,306 491.032,378	70	320.593,019 491.061,908	30.0
72	320.677,978 491.031,412	73	320.782,233 490.990,61	111.954
75	320.797,098 491.039,046	76	320.813,982 491.060,116	27.0
78	320.802,18 491.074,705	79	320.787,741 491.074,522	14.44
81	320.718,013 491.084,528	82	320.675,189 491.089,147	43.073
84	320.633,545 491.114,272	85	320.616,287 491.125,147	20.399
87	320.564,55 491.125,125	88	320.547,366 491.119,356	18.127
90	320.529,739 491.103,551	91	320.528,813 491.088,578	15.001
93	320.526,756 491.008,978	94	320.518,138 490.972,114	37.858
96	320.502,28 490.896,664	97	320.505,851 490.863,566	33.291

**** Lungimile segmentelor sunt determinate în planul de proiecţie Stereo 70 şi sunt rotunjite la 1 milimetru.**
***** Distanţa dintre puncte este formată din segmente cumulate ce sunt mai mici decât valoarea 1 milimetru.**

DATE DESPRE IMOBILUL NR. 11588

Oficiul de Cadastru şi Publicitate Imobiliară HUNEDOARA
Biroul de Cadastru şi Publicitate Imobiliară Deva

A. Partea I. Descrierea imobilului

TEREN Extravilan

Adresa: Jud. Hunedoara

Nr. Crt	Nr cadastral Nr. topografic	Suprafaţa* (mp)	Observaţii / Referinţe
A1		17.044	Sector cadastral:120 Teren neimprejmuit;

B. Partea II. Proprietari şi acte

Inscrieri privitoare la dreptul de proprietate şi alte drepturi reale		Referinţe
1 / 05/04/2023		
Act Normativ nr. 7, din 13/03/1996 emis de PARLAMENTUL ROMÂNIEI;		
B1	Inscrierea provizorie, drept de PROPRIETATE, dobandit prin Lege, cota actuala 1/1	A1
	1) **COMUNA ILIA**, CIF:4374164	

C. Partea III. SARCINI .

Inscrieri privind dezmembramintele dreptului de proprietate, drepturi reale de garanţie şi sarcini	Referinţe
NU SUNT	

Anexa Nr. 1 La Partea I

Teren

Nr cadastral	Suprafaţa (mp)*	Observaţii / Referinţe
	17.044	

* Suprafaţa este determinată in planul de proiecţie Stereo 70.

DETALII LINIARE IMOBIL

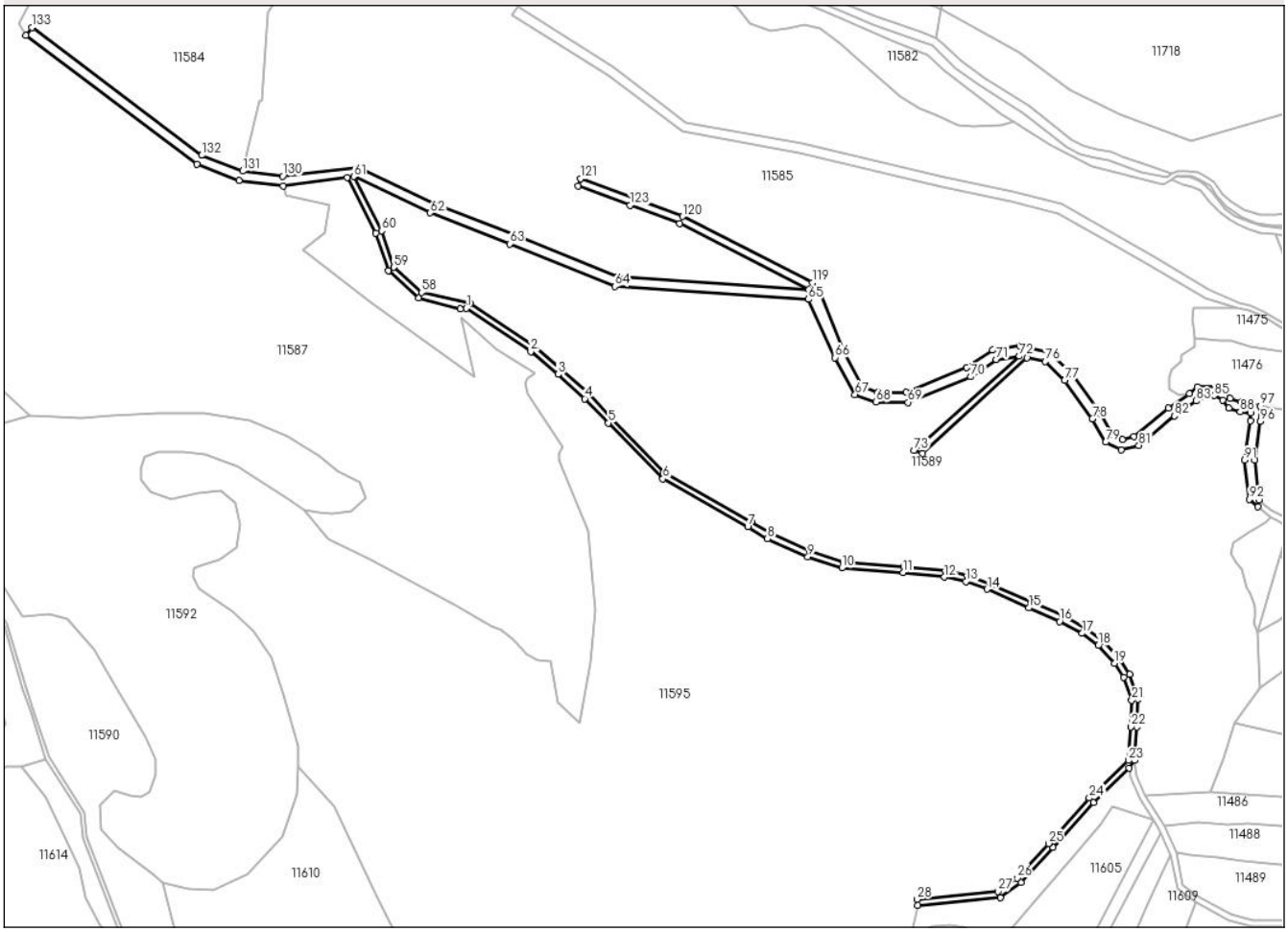

Date referitoare la teren

Crt	Categorie folosință	Intra vilan	Suprafaţa (mp)	Tarla	Parcelă	Nr. topo	Observaţii / Referinţe
1	drum	NU	17.044	-	-	-	

Lungime Segmente

1) Valorile lungimilor segmentelor sunt obţinute din proiecţie în plan.

Punct început	X / Y	Punct sfârşit	X / Y	Lungime segment
1	320.923,904 490.721,19	2	320.975,629 490.686,497	62.282
4	321.019,057 490.648,607	5	321.037,898 490.629,087	27.13
7	321.150,053 490.545,687	8	321.165,932 490.536,252	18.47
10	321.225,726 490.512,662	11	321.274,873 490.508,89	49.292
13	321.325,33 490.501,854	14	321.342,571 490.495,73	18.297
16	321.400,871 490.469,784	17	321.418,825 490.460,243	20.331

Punct început	X / Y	Punct sfârşit	X / Y	Lungime segment
2	320.975,629 490.686,497	3	320.997,458 490.668,126	28.53
5	321.037,898 490.629,087	6	321.081,851 490.584,224	62.806
8	321.165,932 490.536,252	9	321.198,404 490.521,669	35.596
11	321.274,873 490.508,89	12	321.308,088 490.505,414	33.396
14	321.342,571 490.495,73	15	321.376,078 490.480,607	36.762
17	321.418,825 490.460,243	18	321.431,792 490.450,417	16.269

Punct început	X / Y	Punct sfârşit	X / Y	Lungime segment
3	320.997,458 490.668,126	4	321.019,057 490.648,607	29.112
6	321.081,851 490.584,224	7	321.150,053 490.545,687	78.337
9	321.198,404 490.521,669	10	321.225,726 490.512,662	28.769
12	321.308,088 490.505,414	13	321.325,33 490.501,854	17.605
15	321.376,078 490.480,607	16	321.400,871 490.469,784	27.053
18	321.431,792 490.450,417	19	321.444,758 490.436,319	19.154

Punct început	X / Y	Punct sfârşit	X / Y	Lungime segment
19	321.444,758 490.436,319	20	321.452,428 490.425,084	13.603
22	321.458,061 490.385,225	23	321.456,033 490.358,203	27.099
25	321.391,857 490.291,512	26	321.366,579 490.263,777	37.526
28	321.286,252 490.246,708	29	321.286,739 490.241,732	5.0
31	321.369,896 490.259,994	32	321.395,567 490.288,16	38.11
34	321.456,656 490.351,874	35	321.461,052 490.358,261	7.753
37	321.463,764 490.407,372	38	321.456,94 490.427,343	21.104
40	321.435,168 490.454,131	41	321.421,525 490.464,47	17.118
43	321.378,106 490.485,177	44	321.344,439 490.500,372	36.937
46	321.308,856 490.510,361	47	321.275,325 490.513,87	33.714
49	321.200,216 490.526,337	50	321.168,24 490.540,696	35.051
52	321.082,821 490.589,586	53	321.041,499 490.632,556	59.615
55	321.000,745 490.671,895	56	320.978,848 490.690,323	28.619
58	320.887,95 490.733,914	59	320.865,639 490.754,168	30.133
61	320.833,368 490.827,028	62	320.894,967 490.797,832	68.167
64	321.043,359 490.738,673	65	321.198,825 490.728,368	155.807
67	321.236,325 490.652,009	68	321.253,289 490.645,898	18.031
70	321.329,408 490.666,178	71	321.349,711 490.680,084	24.609
73	321.283,682 490.606,973	74	321.290,563 490.604,681	7.252
76	321.389,183 490.678,523	77	321.404,874 490.663,277	21.878
79	321.437,912 490.613,75	80	321.450,131 490.607,418	13.763
82	321.493,118 490.634,742	83	321.510,563 490.646,84	21.229
85	321.525,041 490.651,094	86	321.531,737 490.647,476	7.611
88	321.545,833 490.638,115	89	321.554,469 490.637,428	8.664
91	321.549,397 490.599,336	92	321.553,17 490.567,688	31.872
94	321.561,158 490.567,256	95	321.557,445 490.599,088	32.048
97	321.562,023 490.642,759	98	321.546,717 490.646,066	15.659
100	321.534,636 490.654,932	101	321.527,095 490.658,825	8.486
103	321.505,068 490.652,654	104	321.488,12 490.640,99	20.573
106	321.451,111 490.615,92	107	321.443,666 490.619,778	8.386
109	321.410,952 490.668,526	110	321.393,082 490.685,89	24.917
112	321.346,728 490.687,737	113	321.326,203 490.673,679	24.878
115	321.254,716 490.653,888	116	321.241,911 490.658,5	13.61

Punct început	X / Y	Punct sfârşit	X / Y	Lungime segment
20	321.452,428 490.425,084	21	321.458,737 490.406,618	19.514
23	321.456,033 490.358,203	24	321.424,554 490.328,033	43.602
26	321.366,579 490.263,777	27	321.351,192 490.253,068	18.747
29	321.286,739 490.241,732	30	321.352,978 490.248,219	66.556
32	321.395,567 490.288,16	33	321.428,151 490.324,556	48.85
35	321.461,052 490.358,261	36	321.463,055 490.384,959	26.773
38	321.456,94 490.427,343	39	321.448,683 490.439,437	14.644
41	321.421,525 490.464,47	42	321.403,048 490.474,29	20.925
44	321.344,439 490.500,372	45	321.326,678 490.506,681	18.848
47	321.275,325 490.513,87	48	321.226,714 490.517,601	48.753
50	321.168,24 490.540,696	51	321.153,138 490.549,67	17.567
53	321.041,499 490.632,556	54	321.022,536 490.652,202	27.305
56	320.978,848 490.690,323	57	320.926,689 490.725,342	62.825
59	320.865,639 490.754,168	60	320.855,785 490.783,526	30.968
62	320.894,967 490.797,832	63	320.958,641 490.772,884	68.387
65	321.198,825 490.728,368	66	321.220,348 490.681,579	51.502
68	321.253,289 490.645,898	69	321.278,931 490.645,701	25.643
71	321.349,711 490.680,084	72	321.368,453 490.682,78	18.935
74	321.290,563 490.604,681	75	321.374,317 490.681,576	113.7
77	321.404,874 490.663,277	78	321.427,05 490.632,521	37.918
80	321.450,131 490.607,418	81	321.464,387 490.611,036	14.708
83	321.510,563 490.646,84	84	321.514,359 490.650,515	5.284
86	321.531,737 490.647,476	87	321.536,689 490.641,186	8.005
89	321.554,469 490.637,428	90	321.554,004 490.630,864	6.581
92	321.553,17 490.567,688	93	321.560,219 490.561,884	9.131
95	321.557,445 490.599,088	96	321.561,98 490.630,245	31.485
98	321.546,717 490.646,066	99	321.537,888 490.649,096	9.334
101	321.527,095 490.658,825	102	321.511,714 490.658,066	15.4
104	321.488,12 490.640,99	105	321.460,68 490.618,349	35.575
107	321.443,666 490.619,778	108	321.433,773 490.636,874	19.752
110	321.393,082 490.685,89	111	321.368,696 490.690,897	24.895
113	321.326,203 490.673,679	114	321.277,4 490.653,713	52.729
116	321.241,911 490.658,5	117	321.227,509 490.685,156	30.298

Punct început	X / Y	Punct sfârşit	X / Y	Lungime segment
21	321.458,737 490.406,618	22	321.458,061 490.385,225	21.404
24	321.424,554 490.328,033	25	321.391,857 490.291,512	49.02
27	321.351,192 490.253,068	28	321.286,252 490.246,708	65.251
30	321.352,978 490.248,219	31	321.369,896 490.259,994	20.613
33	321.428,151 490.324,556	34	321.456,656 490.351,874	39.482
36	321.463,055 490.384,959	37	321.463,764 490.407,372	22.424
39	321.448,683 490.439,437	40	321.435,168 490.454,131	19.964
42	321.403,048 490.474,29	43	321.378,106 490.485,177	27.214
45	321.326,678 490.506,681	46	321.308,856 490.510,361	18.198
48	321.226,714 490.517,601	49	321.200,216 490.526,337	27.902
51	321.153,138 490.549,67	52	321.082,821 490.589,586	80.857
54	321.022,536 490.652,202	55	321.000,745 490.671,895	29.371
57	320.926,689 490.725,342	58	320.887,95 490.733,914	39.676
60	320.855,785 490.783,526	61	320.833,368 490.827,028	48.938
63	320.958,641 490.772,884	64	321.043,359 490.738,673	91.365
66	321.220,348 490.681,579	67	321.236,325 490.652,009	33.61
69	321.278,931 490.645,701	70	321.329,408 490.666,178	54.471
72	321.368,453 490.682,78	73	321.283,682 490.606,973	113.723
75	321.374,317 490.681,576	76	321.389,183 490.678,523	15.176
78	321.427,05 490.632,521	79	321.437,912 490.613,75	21.687
81	321.464,387 490.611,036	82	321.493,118 490.634,742	37.249
84	321.514,359 490.650,515	85	321.525,041 490.651,094	10.698
87	321.536,689 490.641,186	88	321.545,833 490.638,115	9.646
90	321.554,004 490.630,864	91	321.549,397 490.599,336	31.862
93	321.560,219 490.561,884	94	321.561,158 490.567,256	5.454
96	321.561,98 490.630,245	97	321.562,023 490.642,759	12.514
99	321.537,888 490.649,096	100	321.534,636 490.654,932	6.682
102	321.511,714 490.658,066	103	321.505,068 490.652,654	8.571
105	321.460,68 490.618,349	106	321.451,111 490.615,92	9.872
108	321.433,773 490.636,874	109	321.410,952 490.668,526	39.021
111	321.368,696 490.690,897	112	321.346,728 490.687,737	22.194
114	321.277,4 490.653,713	115	321.254,716 490.653,888	22.685
117	321.227,509 490.685,156	118	321.207,772 490.734,05	52.727

Punct început	X / Y	Punct sfârşit	X / Y	Lungime segment
118	321.207,772 490.734,05	119	321.201,903 490.741,749	9.681
121	321.015,632 490.825,147	122	321.013,56 490.819,516	6.0
124	321.095,405 490.789,411	125	321.199,174 490.736,406	116.522
127	320.961,598 490.780,317	128	320.898,143 490.805,18	68.152
130	320.776,115 490.827,336	131	320.744,099 490.831,444	32.278
133	320.574,624 490.946,695	134	320.569,815 490.940,301	8.0
136	320.741,041 490.823,771	137	320.776,557 490.819,214	35.807
139	320.851,166 490.781,574	140	320.861,314 490.751,342	31.89
142	320.918,934 490.720,641	1	320.923,904 490.721,19	5.0

Punct început	X / Y	Punct sfârşit	X / Y	Lungime segment
119	321.201,903 490.741,749	120	321.097,814 490.794,918	116.882
122	321.013,56 490.819,516	123	321.055,551 490.804,029	44.755
125	321.199,174 490.736,406	126	321.045,098 490.746,598	154.412
128	320.898,143 490.805,18	129	320.836,794 490.834,257	67.891
131	320.744,099 490.831,444	132	320.711,136 490.844,016	35.28
134	320.569,815 490.940,301	135	320.707,205 490.836,961	171.916
137	320.776,557 490.819,214	138	320.828,115 490.826,305	52.044
140	320.861,314 490.751,342	141	320.885,572 490.729,319	32.764

Punct început	X / Y	Punct sfârşit	X / Y	Lungime segment
120	321.097,814 490.794,918	121	321.015,632 490.825,147	87.565
123	321.055,551 490.804,029	124	321.095,405 490.789,411	42.45
126	321.045,098 490.746,598	127	320.961,598 490.780,317	90.051
129	320.836,794 490.834,257	130	320.776,115 490.827,336	61.073
132	320.711,136 490.844,016	133	320.574,624 490.946,695	170.817
135	320.707,205 490.836,961	136	320.741,041 490.823,771	36.316
138	320.828,115 490.826,305	139	320.851,166 490.781,574	50.321
141	320.885,572 490.729,319	142	320.918,934 490.720,641	34.472

** Lungimile segmentelor sunt determinate în planul de proiecţie Stereo 70 şi sunt rotunjite la 1 milimetru.
*** Distanţa dintre puncte este formată din segmente cumulate ce sunt mai mici decât valoarea 1 milimetru.

DATE DESPRE IMOBILUL NR. 11589

Oficiul de Cadastru şi Publicitate Imobiliară HUNEDOARA
Biroul de Cadastru şi Publicitate Imobiliară Deva

A. Partea I. Descrierea imobilului

TEREN Extravilan

Adresa: Jud. Hunedoara

Nr. Crt	Nr cadastral Nr. topografic	Suprafaţa* (mp)	Observaţii / Referinţe
A1		108.755	Sector cadastral:120 Teren neimprejmuit;

B. Partea II. Proprietari şi acte

Inscrieri privitoare la dreptul de proprietate şi alte drepturi reale		Referinţe
1 / 05/04/2023		
Act Normativ nr. 7, din 13/03/1996 emis de PARLAMENTUL ROMÂNIEI;		
B1	Inscrierea provizorie, drept de PROPRIETATE, dobandit prin Lege, cota actuala 1/1	A1
	1) **COMUNA ILIA**, CIF:4374164, PROPRIETAR NEIDENTIFICAT	

C. Partea III. SARCINI .

Inscrieri privind dezmembramintele dreptului de proprietate, drepturi reale de garanţie şi sarcini	Referinţe
NU SUNT	

Anexa Nr. 1 La Partea I

Teren

Nr cadastral	Suprafaţa (mp)*	Observaţii / Referinţe
	108.755	

* Suprafaţa este determinată in planul de proiecţie Stereo 70.

DETALII LINIARE IMOBIL

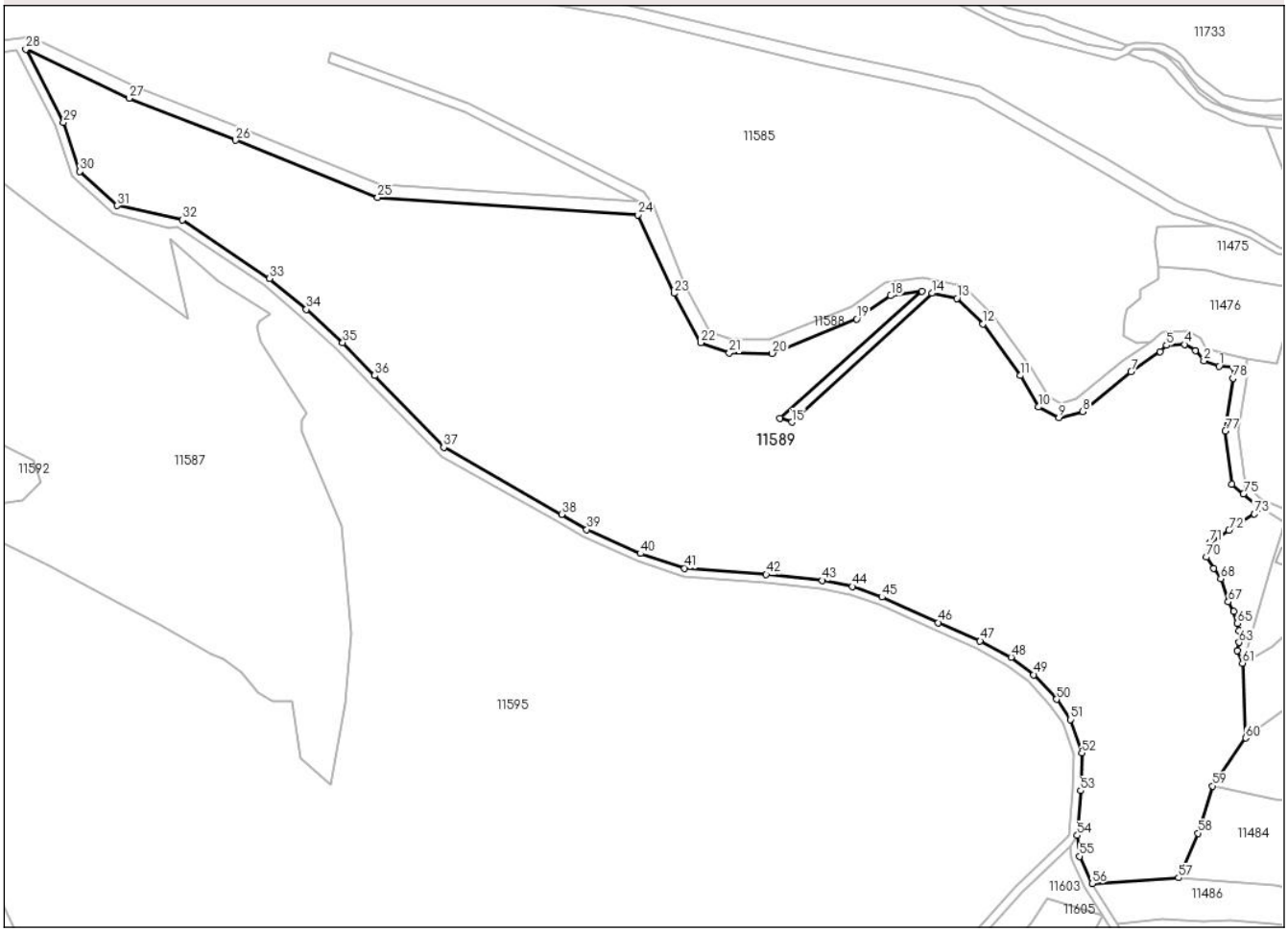

Date referitoare la teren

Crt	Categorie folosință	Intra vilan	Suprafaţa (mp)	Tarla	Parcelă	Nr. topo	Observaţii / Referinţe
1	padure	NU	108.755	-	-	-	

Lungime Segmente

1) Valorile lungimilor segmentelor sunt obţinute din proiecţie în plan.

Punct început	X / Y	Punct sfârşit	X / Y	Lungime segment
1	321.545,833 490.638,115	2	321.536,689 490.641,186	9.646
4	321.525,041 490.651,094	5	321.514,359 490.650,515	10.698
7	321.493,118 490.634,742	8	321.464,387 490.611,036	37.249
10	321.437,912 490.613,75	11	321.427,05 490.632,521	21.687
13	321.389,183 490.678,523	14	321.374,317 490.681,576	15.176
16	321.283,682 490.606,973	17	321.368,453 490.682,78	113.723

Punct început	X / Y	Punct sfârşit	X / Y	Lungime segment
2	321.536,689 490.641,186	3	321.531,737 490.647,476	8.005
5	321.514,359 490.650,515	6	321.510,563 490.646,84	5.284
8	321.464,387 490.611,036	9	321.450,131 490.607,418	14.708
11	321.427,05 490.632,521	12	321.404,874 490.663,277	37.918
14	321.374,317 490.681,576	15	321.290,563 490.604,681	113.7
17	321.368,453 490.682,78	18	321.349,711 490.680,084	18.935

Punct început	X / Y	Punct sfârşit	X / Y	Lungime segment
3	321.531,737 490.647,476	4	321.525,041 490.651,094	7.611
6	321.510,563 490.646,84	7	321.493,118 490.634,742	21.229
9	321.450,131 490.607,418	10	321.437,912 490.613,75	13.763
12	321.404,874 490.663,277	13	321.389,183 490.678,523	21.878
15	321.290,563 490.604,681	16	321.283,682 490.606,973	7.252
18	321.349,711 490.680,084	19	321.329,408 490.666,178	24.609

Punct început	X / Y	Punct sfârşit	X / Y	Lungime segment
19	321.329,408 490.666,178	20	321.278,931 490.645,701	54.471
22	321.236,325 490.652,009	23	321.220,348 490.681,579	33.61
25	321.043,359 490.738,673	26	320.958,641 490.772,884	91.365
28	320.833,368 490.827,028	29	320.855,785 490.783,526	48.938
31	320.887,95 490.733,914	32	320.926,689 490.725,342	39.676
34	321.000,745 490.671,895	35	321.022,536 490.652,202	29.371
37	321.082,821 490.589,586	38	321.153,138 490.549,67	80.857
40	321.200,216 490.526,337	41	321.226,714 490.517,601	27.902
43	321.308,856 490.510,361	44	321.326,678 490.506,681	18.198
46	321.378,106 490.485,177	47	321.403,048 490.474,29	27.214
49	321.435,168 490.454,131	50	321.448,683 490.439,437	19.964
52	321.463,764 490.407,372	53	321.463,055 490.384,959	22.424
55	321.462,407 490.345,847	56	321.469,889 490.329,538	17.943
58	321.533,077 490.359,568	59	321.541,837 490.387,737	29.5
61	321.559,675 490.461,014	62	321.556,604 490.468,401	8.0
64	321.557,632 490.480,294	65	321.556,452 490.484,637	4.5
67	321.551,224 490.497,497	68	321.546,744 490.511,288	14.5
70	321.538,255 490.524,256	71	321.540,288 490.533,024	9.0
73	321.566,841 490.549,97	74	321.570,288 490.553,592	5.0
76	321.553,17 490.567,688	77	321.549,397 490.599,336	31.872
79	321.554,469 490.637,428	1	321.545,833 490.638,115	8.664

Punct început	X / Y	Punct sfârşit	X / Y	Lungime segment
20	321.278,931 490.645,701	21	321.253,289 490.645,898	25.643
23	321.220,348 490.681,579	24	321.198,825 490.728,368	51.502
26	320.958,641 490.772,884	27	320.894,967 490.797,832	68.387
29	320.855,785 490.783,526	30	320.865,639 490.754,168	30.968
32	320.926,689 490.725,342	33	320.978,848 490.690,323	62.825
35	321.022,536 490.652,202	36	321.041,499 490.632,556	27.305
38	321.153,138 490.549,67	39	321.168,24 490.540,696	17.567
41	321.226,714 490.517,601	42	321.275,325 490.513,87	48.753
44	321.326,678 490.506,681	45	321.344,439 490.500,372	18.848
47	321.403,048 490.474,29	48	321.421,525 490.464,47	20.925
50	321.448,683 490.439,437	51	321.456,94 490.427,343	14.644
53	321.463,055 490.384,959	54	321.461,052 490.358,261	26.773
56	321.469,889 490.329,538	57	321.521,517 490.332,971	51.742
59	321.541,837 490.387,737	60	321.561,596 490.416,355	34.776
62	321.556,604 490.468,401	63	321.557,632 490.473,294	5.0
65	321.556,452 490.484,637	66	321.554,485 490.491,874	7.5
68	321.546,744 490.511,288	69	321.542,637 490.517,563	7.5
71	321.540,288 490.533,024	72	321.551,668 490.540,287	13.5
74	321.570,288 490.553,592	75	321.560,219 490.561,884	13.043
77	321.549,397 490.599,336	78	321.554,004 490.630,864	31.862

Punct început	X / Y	Punct sfârşit	X / Y	Lungime segment
21	321.253,289 490.645,898	22	321.236,325 490.652,009	18.031
24	321.198,825 490.728,368	25	321.043,359 490.738,673	155.807
27	320.894,967 490.797,832	28	320.833,368 490.827,028	68.167
30	320.865,639 490.754,168	31	320.887,95 490.733,914	30.133
33	320.978,848 490.690,323	34	321.000,745 490.671,895	28.619
36	321.041,499 490.632,556	37	321.082,821 490.589,586	59.615
39	321.168,24 490.540,696	40	321.200,216 490.526,337	35.051
42	321.275,325 490.513,87	43	321.308,856 490.510,361	33.714
45	321.344,439 490.500,372	46	321.378,106 490.485,177	36.937
48	321.421,525 490.464,47	49	321.435,168 490.454,131	17.118
51	321.456,94 490.427,343	52	321.463,764 490.407,372	21.104
54	321.461,052 490.358,261	55	321.462,407 490.345,847	12.488
57	321.521,517 490.332,971	58	321.533,077 490.359,568	29.0
60	321.561,596 490.416,355	61	321.559,675 490.461,014	44.701
63	321.557,632 490.473,294	64	321.557,632 490.480,294	7.0
66	321.554,485 490.491,874	67	321.551,224 490.497,497	6.5
69	321.542,637 490.517,563	70	321.538,255 490.524,256	8.0
72	321.551,668 490.540,287	73	321.566,841 490.549,97	18.0
75	321.560,219 490.561,884	76	321.553,17 490.567,688	9.131
78	321.554,004 490.630,864	79	321.554,469 490.637,428	6.581

** Lungimile segmentelor sunt determinate în planul de proiecţie Stereo 70 şi sunt rotunjite la 1 milimetru.
*** Distanţa dintre puncte este formată din segmente cumulate ce sunt mai mici decât valoarea 1 milimetru.

DATE DESPRE IMOBILUL NR. 11590

Oficiul de Cadastru şi Publicitate Imobiliară HUNEDOARA
Biroul de Cadastru şi Publicitate Imobiliară Deva

A. Partea I. Descrierea imobilului

TEREN Extravilan

Adresa: Jud. Hunedoara

Nr. Crt	Nr cadastral Nr. topografic	Suprafaţa* (mp)	Observaţii / Referinţe
A1		46.762	Sector cadastral:120 Teren neimprejmuit;

B. Partea II. Proprietari şi acte

Inscrieri privitoare la dreptul de proprietate şi alte drepturi reale		Referinţe
1 / 05/04/2023		
Act Normativ nr. 7, din 13/03/1996 emis de PARLAMENTUL ROMÂNIEI;		
B1	Inscrierea provizorie, drept de PROPRIETATE, dobandit prin Lege, cota actuala 1/1	A1
	1) **COMUNA ILIA**, CIF:4374164, PROPRIETAR NEIDENTIFICAT	

C. Partea III. SARCINI .

Inscrieri privind dezmembramintele dreptului de proprietate, drepturi reale de garanţie şi sarcini	Referinţe
NU SUNT	

Anexa Nr. 1 La Partea I

Teren

Nr cadastral	Suprafaţa (mp)*	Observaţii / Referinţe
	46.762	

* Suprafaţa este determinată in planul de proiecţie Stereo 70.

DETALII LINIARE IMOBIL

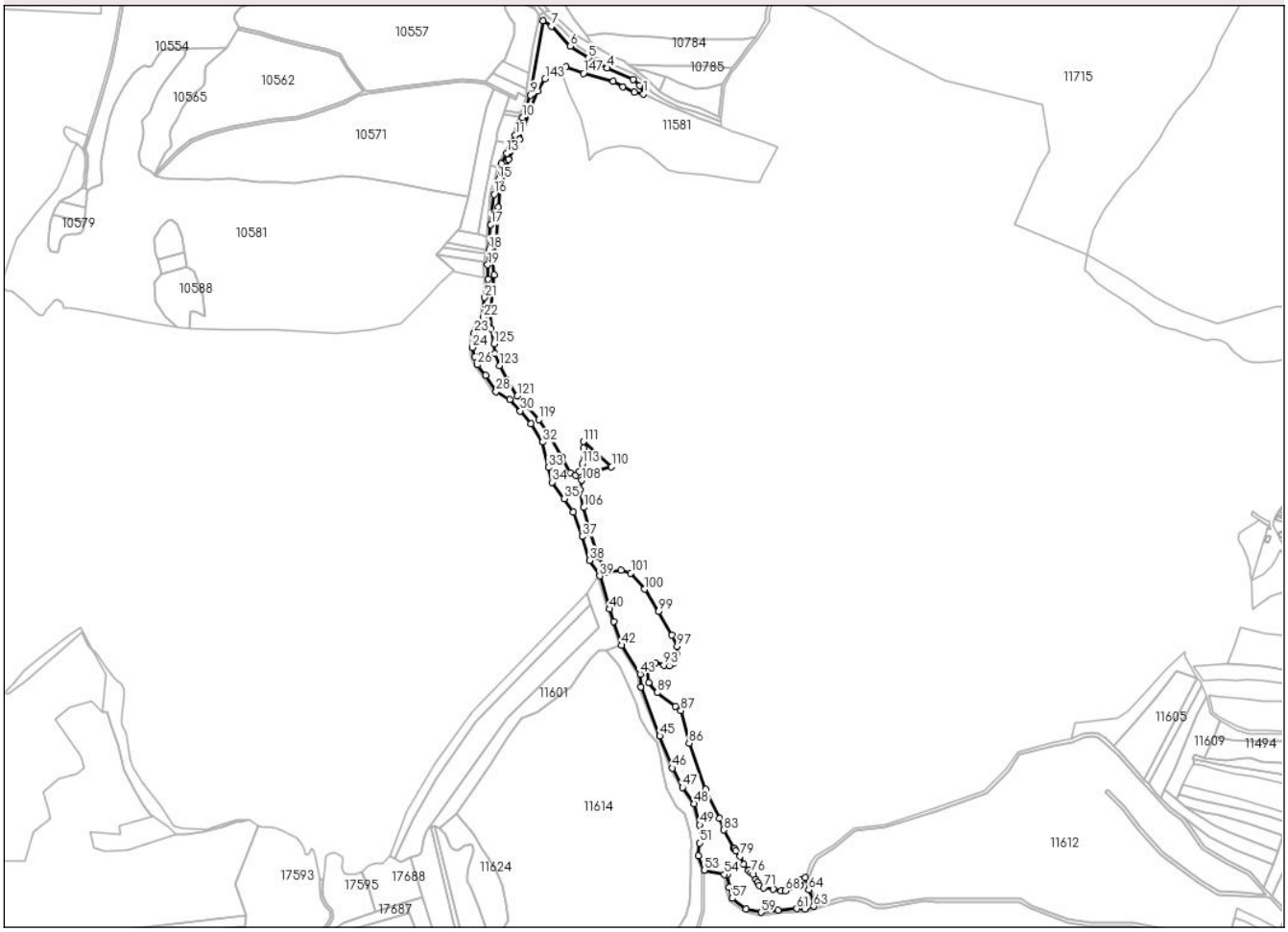

Date referitoare la teren

Crt	Categorie folosință	Intra vilan	Suprafaţa (mp)	Tarla	Parcelă	Nr. topo	Observaţii / Referinţe
1	padure	NU	46.762	-	-	-	

Lungime Segmente

1) Valorile lungimilor segmentelor sunt obţinute din proiecţie în plan.

Punct început	X / Y	Punct sfârşit	X / Y	Lungime segment
1	320.622,304 491.209,714	2	320.616,294 491.222,469	14.1
4	320.566,29 491.249,419	5	320.537,734 491.264,986	32.524
7	320.480,759 491.313,81	8	320.467,238 491.322,26	15.944
10	320.435,682 491.173,248	11	320.424,855 491.146,203	29.131
13	320.411,877 491.117,964	14	320.403,859 491.102,043	17.826
16	320.392,023 491.055,222	17	320.387,033 491.008,333	47.153

Punct început	X / Y	Punct sfârşit	X / Y	Lungime segment
2	320.616,294 491.222,469	3	320.606,645 491.231,638	13.31
5	320.537,734 491.264,986	6	320.509,489 491.283,022	33.512
8	320.467,238 491.322,26	9	320.448,512 491.207,43	116.347
11	320.424,855 491.146,203	12	320.420,196 491.132,834	14.158
14	320.403,859 491.102,043	15	320.399,423 491.078,228	24.224
17	320.387,033 491.008,333	18	320.384,87 490.970,231	38.163

Punct început	X / Y	Punct sfârşit	X / Y	Lungime segment
3	320.606,645 491.231,638	4	320.566,29 491.249,419	44.099
6	320.509,489 491.283,022	7	320.480,759 491.313,81	42.111
9	320.448,512 491.207,43	10	320.435,682 491.173,248	36.511
12	320.420,196 491.132,834	13	320.411,877 491.117,964	17.039
15	320.399,423 491.078,228	16	320.392,023 491.055,222	24.167
18	320.384,87 490.970,231	19	320.382,256 490.946,445	23.929

Punct început	X / Y	Punct sfârşit	X / Y	Lungime segment
19	320.382,256 490.946,445	20	320.382,708 490.924,656	21.794
22	320.375,919 490.865,682	23	320.361,811 490.841,888	27.662
25	320.362,468 490.805,316	26	320.366,542 490.792,624	13.33
28	320.395,279 490.751,096	29	320.416,056 490.738,761	24.163
31	320.448,876 490.702,026	32	320.467,205 490.673,561	33.856
34	320.481,223 490.611,871	35	320.500,135 490.586,355	31.76
37	320.527,922 490.528,295	38	320.539,492 490.491,7	38.381
40	320.569,879 490.416,758	41	320.576,326 490.397,602	20.212
43	320.617,169 490.316,472	44	320.618,29 490.296,859	19.645
46	320.666,613 490.171,884	47	320.682,681 490.141,993	33.937
49	320.709,249 490.084,236	50	320.713,534 490.068,773	16.046
52	320.706,868 490.036,658	53	320.715,883 490.014,773	23.669
55	320.752,028 490.008,319	56	320.754,34 489.987,882	20.568
58	320.780,831 489.955,141	59	320.803,634 489.949,959	23.384
61	320.858,8 489.955,513	62	320.871,394 489.955,19	12.598
64	320.876,929 489.984,3	65	320.871,799 490.003,073	19.461
67	320.863,854 489.991,18	68	320.841,288 489.983,01	24.0
70	320.822,541 489.985,461	71	320.807,727 489.987,814	15.0
73	320.797,916 489.995,778	74	320.795,238 490.000,0	5.0
76	320.787,98 490.010,253	77	320.784,663 490.013,994	5.0
79	320.771,376 490.036,111	80	320.764,349 490.044,574	11.0
82	320.761,121 490.049,111	83	320.745,881 490.076,548	31.385
85	320.718,243 490.138,95	86	320.692,602 490.210,175	75.7
88	320.671,609 490.266,856	89	320.643,721 490.287,988	34.99
91	320.629,116 490.322,575	92	320.640,792 490.333,596	16.056
94	320.662,139 490.329,256	95	320.668,794 490.332,884	7.58
97	320.674,461 490.359,007	98	320.665,812 490.376,297	19.332
100	320.624,382 490.447,223	101	320.603,021 490.471,924	32.656
103	320.566,918 490.473,663	104	320.551,439 490.497,803	28.676
106	320.530,352 490.572,903	107	320.524,861 490.600,104	27.749
109	320.541,937 490.625,99	110	320.573,267 490.635,493	32.74
112	320.529,746 490.664,178	113	320.528,432 490.639,907	24.307
115	320.517,711 490.622,414	116	320.509,178 490.626,349	9.397

Punct început	X / Y	Punct sfârşit	X / Y	Lungime segment
20	320.382,708 490.924,656	21	320.377,838 490.896,156	28.913
23	320.361,811 490.841,888	24	320.358,991 490.818,987	23.073
26	320.366,542 490.792,624	27	320.379,414 490.776,682	20.49
29	320.416,056 490.738,761	30	320.432,466 490.721,706	23.668
32	320.467,205 490.673,561	33	320.476,028 490.634,523	40.022
35	320.500,135 490.586,355	36	320.514,344 490.565,716	25.057
38	320.539,492 490.491,7	39	320.554,971 490.467,56	28.676
41	320.576,326 490.397,602	42	320.588,705 490.360,821	38.808
44	320.618,29 490.296,859	45	320.647,575 490.221,121	81.202
47	320.682,681 490.141,993	48	320.700,234 490.116,985	30.553
50	320.713,534 490.068,773	51	320.708,535 490.056,64	13.122
53	320.715,883 490.014,773	54	320.747,06 490.007,757	31.956
56	320.754,34 489.987,882	57	320.759,024 489.971,254	17.275
59	320.803,634 489.949,959	60	320.829,864 489.953,236	26.434
62	320.871,394 489.955,19	63	320.884,567 489.959,276	13.792
65	320.871,799 490.003,073	66	320.866,443 490.000,0	6.175
68	320.841,288 489.983,01	69	320.834,288 489.983,006	7.0
71	320.807,727 489.987,814	72	320.801,463 489.990,939	7.0
74	320.795,238 490.000,0	75	320.791,247 490.007,945	8.891
77	320.784,663 490.013,994	78	320.777,166 490.023,365	12.0
80	320.764,349 490.044,574	81	320.762,537 490.048,14	4.0
83	320.745,881 490.076,548	84	320.739,644 490.094,382	18.893
86	320.692,602 490.210,175	87	320.680,041 490.260,323	51.698
89	320.643,721 490.287,988	90	320.630,238 490.302,962	20.15
92	320.640,792 490.333,596	93	320.653,824 490.330,34	13.433
95	320.668,794 490.332,884	96	320.673,7 490.346,84	14.793
98	320.665,812 490.376,297	99	320.645,309 490.412,667	41.751
101	320.603,021 490.471,924	102	320.588,099 490.476,131	15.504
104	320.551,439 490.497,803	105	320.539,869 490.534,398	38.381
107	320.524,861 490.600,104	108	320.526,876 490.614,77	14.804
110	320.573,267 490.635,493	111	320.529,73 490.674,501	58.456
113	320.528,432 490.639,907	114	320.523,619 490.628,317	12.549
116	320.509,178 490.626,349	117	320.496,706 490.650,184	26.9

Punct început	X / Y	Punct sfârşit	X / Y	Lungime segment
21	320.377,838 490.896,156	22	320.375,919 490.865,682	30.534
24	320.358,991 490.818,987	25	320.362,468 490.805,316	14.106
27	320.379,414 490.776,682	28	320.395,279 490.751,096	30.106
30	320.432,466 490.721,706	31	320.448,876 490.702,026	25.623
33	320.476,028 490.634,523	34	320.481,223 490.611,871	23.24
36	320.514,344 490.565,716	37	320.527,922 490.528,295	39.808
39	320.554,971 490.467,56	40	320.569,879 490.416,758	52.945
42	320.588,705 490.360,821	43	320.617,169 490.316,472	52.698
45	320.647,575 490.221,121	46	320.666,613 490.171,884	52.789
48	320.700,234 490.116,985	49	320.709,249 490.084,236	33.968
51	320.708,535 490.056,64	52	320.706,868 490.036,658	20.052
54	320.747,06 490.007,757	55	320.752,028 490.008,319	5.0
57	320.759,024 489.971,254	58	320.780,831 489.955,141	27.113
60	320.829,864 489.953,236	61	320.858,8 489.955,513	29.026
63	320.884,567 489.959,276	64	320.876,929 489.984,3	26.163
66	320.866,443 490.000,0	67	320.863,854 489.991,18	9.192
69	320.834,288 489.983,006	70	320.822,541 489.985,461	12.0
72	320.801,463 489.990,939	73	320.797,916 489.995,778	6.0
75	320.791,247 490.007,945	76	320.787,98 490.010,253	4.0
78	320.777,166 490.023,365	79	320.771,376 490.036,111	14.0
81	320.762,537 490.048,14	82	320.761,121 490.049,111	1.717
84	320.739,644 490.094,382	85	320.718,243 490.138,95	49.439
87	320.680,041 490.260,323	88	320.671,609 490.266,856	10.666
90	320.630,238 490.302,962	91	320.629,116 490.322,575	19.645
93	320.653,824 490.330,34	94	320.662,139 490.329,256	8.385
96	320.673,7 490.346,84	97	320.674,461 490.359,007	12.191
99	320.645,309 490.412,667	100	320.624,382 490.447,223	40.399
102	320.588,099 490.476,131	103	320.566,918 490.473,663	21.324
105	320.539,869 490.534,398	106	320.530,352 490.572,903	39.663
108	320.526,876 490.614,77	109	320.541,937 490.625,99	18.781
111	320.529,73 490.674,501	112	320.529,746 490.664,178	10.323
114	320.523,619 490.628,317	115	320.517,711 490.622,414	8.352
117	320.496,706 490.650,184	118	320.478,765 490.680,577	35.294

Punct început	X / Y	Punct sfârşit	X / Y	Lungime segment
118	320.478,765 490.680,577	119	320.460,823 490.708,129	32.878
121	320.428,003 490.744,864	122	320.412,034 490.769,804	29.615
124	320.392,967 490.809,97	125	320.392,359 490.824,659	14.701
127	320.386,673 490.872,531	128	320.389,161 490.903,436	31.005
130	320.390,864 490.953,33	131	320.394,662 490.977,688	24.652
133	320.399,114 491.034,785	134	320.401,902 491.062,161	27.518
136	320.414,174 491.109,036	137	320.422,555 491.125,537	18.507
139	320.435,651 491.152,383	140	320.445,998 491.180,097	29.582
142	320.458,898 491.214,106	143	320.470,935 491.232,505	21.986
145	320.494,833 491.248,073	146	320.503,507 491.251,258	9.24
148	320.575,732 491.229,321	149	320.590,972 491.221,003	17.362

Punct început	X / Y	Punct sfârşit	X / Y	Lungime segment
119	320.460,823 490.708,129	120	320.444,414 490.727,808	25.623
122	320.412,034 490.769,804	123	320.400,649 490.791,326	24.348
125	320.392,359 490.824,659	126	320.387,311 490.848,021	23.901
128	320.389,161 490.903,436	129	320.392,304 490.931,068	27.81
131	320.394,662 490.977,688	132	320.396,757 491.015,141	37.512
134	320.401,902 491.062,161	135	320.409,328 491.085,464	24.458
137	320.422,555 491.125,537	138	320.431,329 491.139,549	16.533
140	320.445,998 491.180,097	141	320.446,152 491.180,847	0.766
143	320.470,935 491.232,505	144	320.486,159 491.244,889	19.625
146	320.503,507 491.251,258	147	320.530,061 491.241,351	28.341
149	320.590,972 491.221,003	150	320.608,38 491.211,966	19.614

Punct început	X / Y	Punct sfârşit	X / Y	Lungime segment
120	320.444,414 490.727,808	121	320.428,003 490.744,864	23.668
123	320.400,649 490.791,326	124	320.392,967 490.809,97	20.164
126	320.387,311 490.848,021	127	320.386,673 490.872,531	24.519
129	320.392,304 490.931,068	130	320.390,864 490.953,33	22.309
132	320.396,757 491.015,141	133	320.399,114 491.034,785	19.784
135	320.409,328 491.085,464	136	320.414,174 491.109,036	24.065
138	320.431,329 491.139,549	139	320.435,651 491.152,383	13.542
141	320.446,152 491.180,847	142	320.458,898 491.214,106	35.618
144	320.486,159 491.244,889	145	320.494,833 491.248,073	9.24
147	320.530,061 491.241,351	148	320.575,732 491.229,321	47.229
150	320.608,38 491.211,966	1	320.622,304 491.209,714	14.105

**** Lungimile segmentelor sunt determinate în planul de proiecţie Stereo 70 şi sunt rotunjite la 1 milimetru.**
***** Distanţa dintre puncte este formată din segmente cumulate ce sunt mai mici decât valoarea 1 milimetru.**

DATE DESPRE IMOBILUL NR. 11591

Oficiul de Cadastru şi Publicitate Imobiliară HUNEDOARA
Biroul de Cadastru şi Publicitate Imobiliară Deva

A. Partea I. Descrierea imobilului

TEREN Extravilan

Adresa: Jud. Hunedoara

Nr. Crt	Nr cadastral Nr. topografic	Suprafaţa* (mp)	Observaţii / Referinţe
A1		11.300	Sector cadastral:120 Teren neimprejmuit;

B. Partea II. Proprietari şi acte

Inscrieri privitoare la dreptul de proprietate şi alte drepturi reale		Referinţe
1 / 04/04/2023		
Act Administrativ nr. 20/18998, din 01/04/2022 emis de CJPSDPAT HUNEDOARA;		
B1	Intabulare, drept de PROPRIETATE, dobandit prin Reconstituire, cota actuala 1/1	A1
	1) **IORGOVAN TRAIAN** 2) **DĂNILĂ LUCREȚIA** 3) **MOISE LUCIA**	

C. Partea III. SARCINI .

Inscrieri privind dezmembramintele dreptului de proprietate, drepturi reale de garanţie şi sarcini	Referinţe
NU SUNT	

Anexa Nr. 1 La Partea I

Teren

Nr cadastral	Suprafaţa (mp)*	Observaţii / Referinţe
	11.300	

* Suprafaţa este determinată in planul de proiecţie Stereo 70.

DETALII LINIARE IMOBIL

Date referitoare la teren

Crt	Categorie folosință	Intra vilan	Suprafaţa (mp)	Tarla	Parcelă	Nr. topo	Observaţii / Referinţe
1	padure	NU	11.300	-	8/14	-	UP1 STANCESTI UA167

Lungime Segmente
1) Valorile lungimilor segmentelor sunt obţinute din proiecţie în plan.

Punct început	X / Y	Punct sfârşit	X / Y	Lungime segment (** (m)
1	320.440,779 490.630,294	2	320.432,207 490.646,638	18.456
2	320.432,207 490.646,638	3	320.318,747 490.587,673	127.868
3	320.318,747 490.587,673	4	320.270,796 490.540,512	67.256
4	320.270,796 490.540,512	5	320.215,758 490.515,75	60.352
5	320.215,758 490.515,75	6	320.172,161 490.487,644	51.872

Punct început	X / Y	Punct sfârşit	X / Y	Lungime segment (** (m)
6	320.172,161 490.487,644	7	320.132,1 490.453,688	52.515
7	320.132,1 490.453,688	8	320.099,637 490.417,509	48.609
8	320.099,637 490.417,509	9	320.064,644 490.362,73	65.002
9	320.064,644 490.362,73	10	320.035,018 490.294,367	74.506
10	320.035,018 490.294,367	11	320.019,388 490.238,076	58.421
11	320.019,388 490.238,076	12	320.032,459 490.240,871	13.366
12	320.032,459 490.240,871	13	320.085,54 490.361,407	131.706
13	320.085,54 490.361,407	14	320.156,339 490.454,119	116.654
14	320.156,339 490.454,119	15	320.280,37 490.534,573	147.839
15	320.280,37 490.534,573	1	320.440,779 490.630,294	186.798

** Lungimile segmentelor sunt determinate în planul de proiecţie Stereo 70 şi sunt rotunjite la 1 milimetru.
*** Distanţa dintre puncte este formată din segmente cumulate ce sunt mai mici decât valoarea 1 milimetru.

DATE DESPRE IMOBILUL NR. 11592

Oficiul de Cadastru şi Publicitate Imobiliară HUNEDOARA
Biroul de Cadastru şi Publicitate Imobiliară Deva

A. Partea I. Descrierea imobilului

TEREN Extravilan

Adresa: Jud. Hunedoara

Nr. Crt	Nr cadastral Nr. topografic	Suprafaţa* (mp)	Observaţii / Referinţe
A1		60.200	Sector cadastral:120 Teren neimprejmuit;

B. Partea II. Proprietari şi acte

Inscrieri privitoare la dreptul de proprietate şi alte drepturi reale		Referinţe
1 / 04/04/2023		
Act Administrativ nr. 367, din 30/03/2023 emis de CJPSDPAT HUNEDOARA;		
B1	Intabulare, drept de PROPRIETATE, dobandit prin Reconstituire, cota actuala 1/1	A1
	1) **ASOCIAŢIA AGROSILVICĂ COMPOSESORALĂ STEJARUL DUMBRĂVIŢA**, CIF:21902154	

C. Partea III. SARCINI .

Inscrieri privind dezmembramintele dreptului de proprietate, drepturi reale de garanţie şi sarcini	Referinţe
NU SUNT	

Anexa Nr. 1 La Partea I

Teren

Nr cadastral	Suprafaţa (mp)*	Observaţii / Referinţe
	60.200	

* Suprafaţa este determinată in planul de proiecţie Stereo 70.

DETALII LINIARE IMOBIL

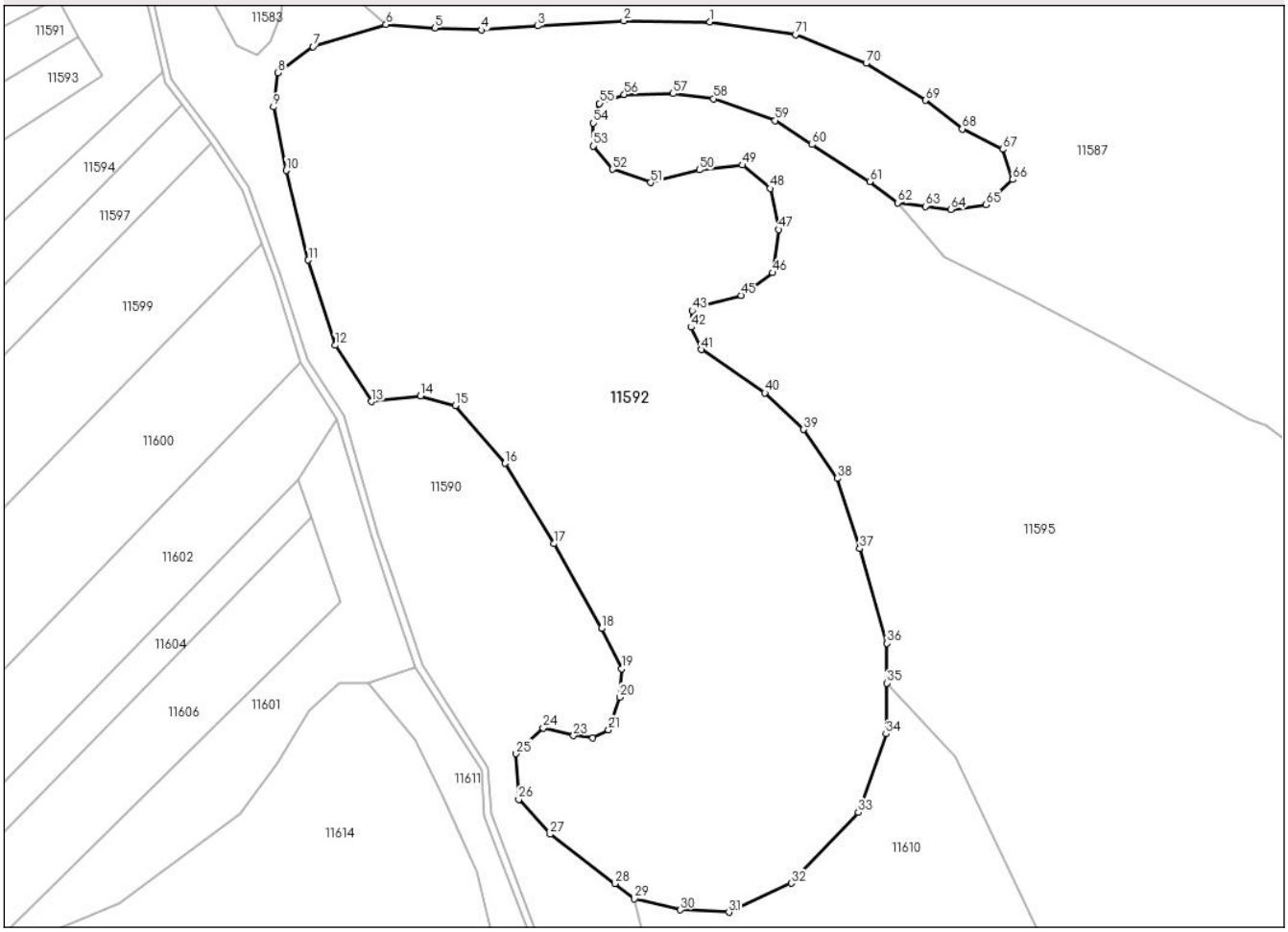

Date referitoare la teren

Crt	Categorie folosință	Intra vilan	Suprafaţa (mp)	Tarla	Parcelă	Nr. topo	Observaţii / Referinţe
1	padure	NU	60.200	-	173/1	-	UP1 Stâncești UA164

Lungime Segmente

1) Valorile lungimilor segmentelor sunt obţinute din proiecţie în plan.

Punct început	X / Y	Punct sfârşit	X / Y	Lungime segment
1	320.712,392 490.636,686	2	320.675,461 490.637,136	36.934
4	320.614,228 490.633,148	5	320.594,159 490.634,02	20.088
7	320.541,937 490.625,99	8	320.526,876 490.614,77	18.781
10	320.530,352 490.572,903	11	320.539,869 490.534,398	39.663
13	320.566,918 490.473,663	14	320.588,099 490.476,131	21.324
16	320.624,382 490.447,223	17	320.645,309 490.412,667	40.399

Punct început	X / Y	Punct sfârşit	X / Y	Lungime segment
2	320.675,461 490.637,136	3	320.638,393 490.634,904	37.135
5	320.594,159 490.634,02	6	320.573,267 490.635,493	20.944
8	320.526,876 490.614,77	9	320.524,861 490.600,104	14.804
11	320.539,869 490.534,398	12	320.551,439 490.497,803	38.381
14	320.588,099 490.476,131	15	320.603,021 490.471,924	15.504
17	320.645,309 490.412,667	18	320.665,812 490.376,297	41.751

Punct început	X / Y	Punct sfârşit	X / Y	Lungime segment
3	320.638,393 490.634,904	4	320.614,228 490.633,148	24.228
6	320.573,267 490.635,493	7	320.541,937 490.625,99	32.74
9	320.524,861 490.600,104	10	320.530,352 490.572,903	27.749
12	320.551,439 490.497,803	13	320.566,918 490.473,663	28.676
15	320.603,021 490.471,924	16	320.624,382 490.447,223	32.656
18	320.665,812 490.376,297	19	320.674,461 490.359,007	19.332

Punct început	X / Y	Punct sfârşit	X / Y	Lungime segment
19	320.674,461 490.359,007	20	320.673,7 490.346,84	12.191
22	320.662,139 490.329,256	23	320.653,824 490.330,34	8.385
25	320.629,116 490.322,575	26	320.630,238 490.302,962	19.645
28	320.671,609 490.266,856	29	320.680,041 490.260,323	10.666
31	320.720,554 490.254,551	32	320.747,392 490.267,006	29.587
34	320.788,052 490.331,078	35	320.788,312 490.352,88	21.804
37	320.776,746 490.410,634	38	320.767,174 490.440,701	31.553
40	320.736,028 490.477,447	41	320.708,832 490.496,002	32.923
43	320.704,771 490.512,684	44	320.709,631 490.514,662	5.247
46	320.739,289 490.529,008	47	320.741,934 490.547,513	18.693
49	320.726,464 490.575,202	50	320.707,976 490.573,149	18.602
52	320.670,56 490.573,366	53	320.662,375 490.583,326	12.891
55	320.664,966 490.601,631	56	320.675,602 490.605,403	11.284
58	320.713,95 490.603,713	59	320.740,408 490.594,33	28.072
61	320.781,063 490.568,114	62	320.793,079 490.558,986	15.09
64	320.815,922 490.556,073	65	320.831,05 490.558,159	15.271
67	320.838,198 490.581,975	68	320.820,802 490.590,669	19.448
70	320.779,558 490.618,847	71	320.749,294 490.631,222	32.696

Punct început	X / Y	Punct sfârşit	X / Y	Lungime segment
20	320.673,7 490.346,84	21	320.668,794 490.332,884	14.793
23	320.653,824 490.330,34	24	320.640,792 490.333,596	13.433
26	320.630,238 490.302,962	27	320.643,721 490.287,988	20.15
29	320.680,041 490.260,323	30	320.699,752 490.255,518	20.289
32	320.747,392 490.267,006	33	320.776,328 490.297,326	41.912
35	320.788,312 490.352,88	36	320.788,515 490.369,913	17.034
38	320.767,174 490.440,701	39	320.752,686 490.461,722	25.53
41	320.708,832 490.496,002	42	320.704,224 490.505,568	10.618
44	320.709,631 490.514,662	45	320.725,751 490.519,266	16.765
47	320.741,934 490.547,513	48	320.738,302 490.565,145	18.002
50	320.707,976 490.573,149	51	320.686,895 490.567,67	21.782
53	320.662,375 490.583,326	54	320.662,375 490.593,211	9.885
56	320.675,602 490.605,403	57	320.696,642 490.605,823	21.045
59	320.740,408 490.594,33	60	320.756,352 490.583,992	19.003
62	320.793,079 490.558,986	63	320.805,057 490.557,49	12.071
65	320.831,05 490.558,159	66	320.842,527 490.568,993	15.783
68	320.820,802 490.590,669	69	320.805,004 490.602,95	20.01
71	320.749,294 490.631,222	1	320.712,392 490.636,686	37.304

Punct început	X / Y	Punct sfârşit	X / Y	Lungime segment
21	320.668,794 490.332,884	22	320.662,139 490.329,256	7.58
24	320.640,792 490.333,596	25	320.629,116 490.322,575	16.056
27	320.643,721 490.287,988	28	320.671,609 490.266,856	34.99
30	320.699,752 490.255,518	31	320.720,554 490.254,551	20.825
33	320.776,328 490.297,326	34	320.788,052 490.331,078	35.73
36	320.788,515 490.369,913	37	320.776,746 490.410,634	42.387
39	320.752,686 490.461,722	40	320.736,028 490.477,447	22.908
42	320.704,224 490.505,568	43	320.704,771 490.512,684	7.138
45	320.725,751 490.519,266	46	320.739,289 490.529,008	16.679
48	320.738,302 490.565,145	49	320.726,464 490.575,202	15.534
51	320.686,895 490.567,67	52	320.670,56 490.573,366	17.299
54	320.662,375 490.593,211	55	320.664,966 490.601,631	8.81
57	320.696,642 490.605,823	58	320.713,95 490.603,713	17.436
60	320.756,352 490.583,992	61	320.781,063 490.568,114	29.372
63	320.805,057 490.557,49	64	320.815,922 490.556,073	10.957
66	320.842,527 490.568,993	67	320.838,198 490.581,975	13.684
69	320.805,004 490.602,95	70	320.779,558 490.618,847	30.004

**** Lungimile segmentelor sunt determinate în planul de proiecţie Stereo 70 şi sunt rotunjite la 1 milimetru.**
***** Distanţa dintre puncte este formată din segmente cumulate ce sunt mai mici decât valoarea 1 milimetru.**

DATE DESPRE IMOBILUL NR. 11593

Oficiul de Cadastru şi Publicitate Imobiliară HUNEDOARA
Biroul de Cadastru şi Publicitate Imobiliară Deva

A. Partea I. Descrierea imobilului

TEREN Extravilan

Adresa: Jud. Hunedoara

Nr. Crt	Nr cadastral Nr. topografic	Suprafaţa* (mp)	Observaţii / Referinţe
A1		15.900	Sector cadastral:120 Teren neimprejmuit;

B. Partea II. Proprietari şi acte

Inscrieri privitoare la dreptul de proprietate şi alte drepturi reale		Referinţe
1 / 04/04/2023		
Act Administrativ nr. 20/17092, din 15/06/2021 emis de CJPSDPAT HUNEDOARA;		
B1	Intabulare, drept de PROPRIETATE, dobandit prin Reconstituire, cota actuala 1/1	A1
	1) **IUGA LUCREŢIA**	

C. Partea III. SARCINI .

Inscrieri privind dezmembramintele dreptului de proprietate, drepturi reale de garanţie şi sarcini	Referinţe
NU SUNT	

Anexa Nr. 1 La Partea I

Teren

Nr cadastral	Suprafaţa (mp)*	Observaţii / Referinţe
	15.900	

* Suprafaţa este determinată in planul de proiecţie Stereo 70.

DETALII LINIARE IMOBIL

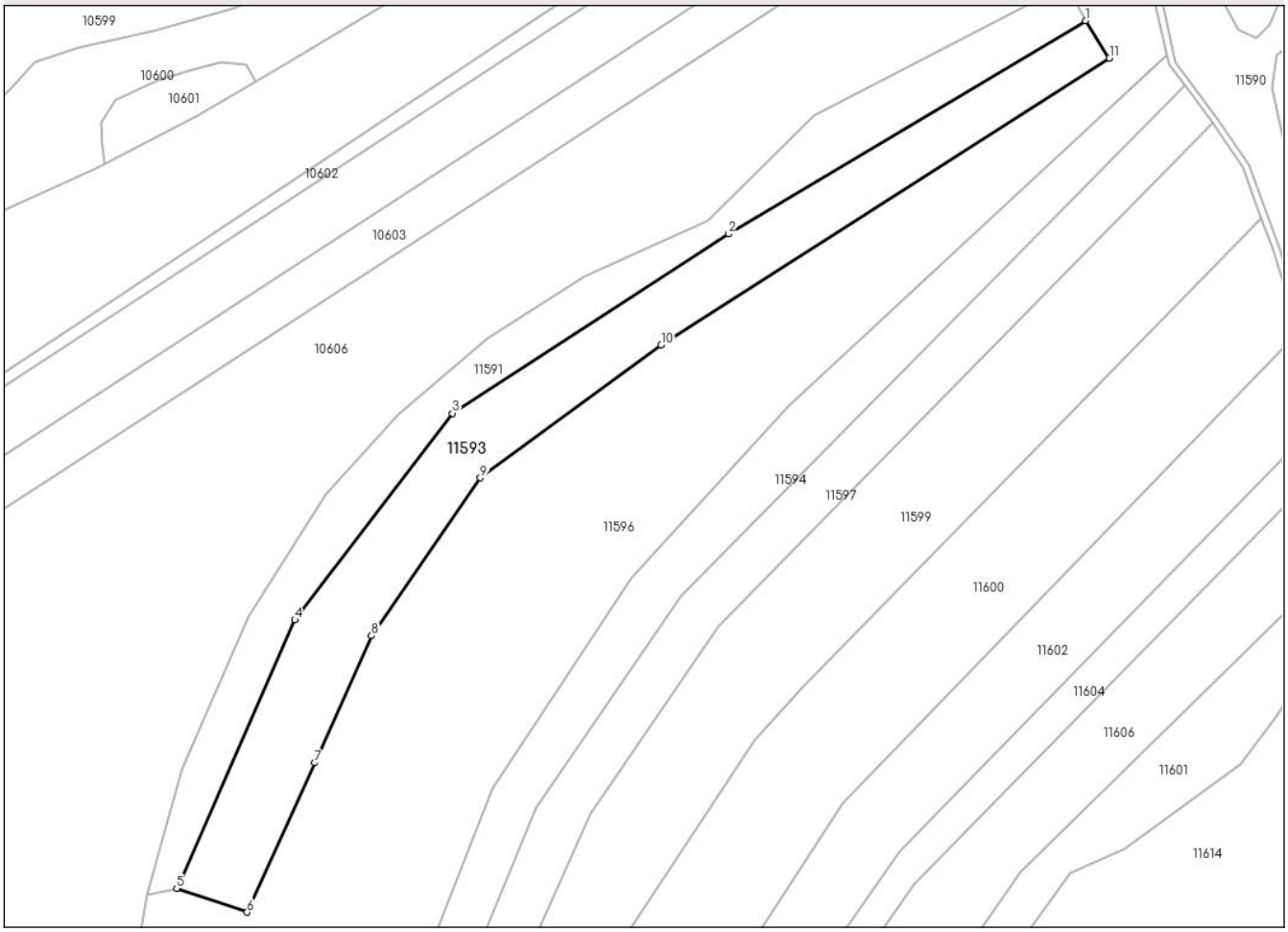

Date referitoare la teren

Crt	Categorie folosință	Intra vilan	Suprafaţa (mp)	Tarla	Parcelă	Nr. topo	Observaţii / Referinţe
1	padure	NU	15.900	-	8/12	-	UP1 STANCESTI UA167

Lungime Segmente
1) Valorile lungimilor segmentelor sunt obţinute din proiecţie în plan.

Punct început	X / Y	Punct sfârşit	X / Y	Lungime segment (** (m)
1	320.440,779 490.630,294	2	320.280,37 490.534,573	186.798
2	320.280,37 490.534,573	3	320.156,339 490.454,119	147.839
3	320.156,339 490.454,119	4	320.085,54 490.361,407	116.654
4	320.085,54 490.361,407	5	320.032,459 490.240,871	131.706
5	320.032,459 490.240,871	6	320.064,08 490.230,197	33.374

Punct început	X / Y	Punct sfârşit	X / Y	Lungime segment (** (m)
6	320.064,08 490.230,197	7	320.094,42 490.297,197	73.549
7	320.094,42 490.297,197	8	320.119,995 490.354,232	62.507
8	320.119,995 490.354,232	9	320.168,904 490.425,162	86.157
9	320.168,904 490.425,162	10	320.250,133 490.484,823	100.785
10	320.250,133 490.484,823	11	320.451,571 490.613,385	238.967
11	320.451,571 490.613,385	1	320.440,779 490.630,294	20.06

** Lungimile segmentelor sunt determinate în planul de proiecţie Stereo 70 şi sunt rotunjite la 1 milimetru.
*** Distanţa dintre puncte este formată din segmente cumulate ce sunt mai mici decât valoarea 1 milimetru.

DATE DESPRE IMOBILUL NR. 11594

Oficiul de Cadastru şi Publicitate Imobiliară HUNEDOARA
Biroul de Cadastru şi Publicitate Imobiliară Deva

A. Partea I. Descrierea imobilului

TEREN Extravilan

Adresa: Jud. Hunedoara

Nr. Crt	Nr cadastral Nr. topografic	Suprafaţa* (mp)	Observaţii / Referinţe
A1		14.200	Sector cadastral:120 Teren neimprejmuit;

B. Partea II. Proprietari şi acte

Inscrieri privitoare la dreptul de proprietate şi alte drepturi reale		Referinţe
1 / 05/04/2023		
Act Administrativ nr. 89856/610, din 13/06/2007 emis de CJPSDPAT HUNEDOARA;		
B1	Intabulare, drept de PROPRIETATE, dobandit prin Reconstituire, cota actuala 1/1	A1
	1) **GOŢIU IDA**	

C. Partea III. SARCINI .

Inscrieri privind dezmembramintele dreptului de proprietate, drepturi reale de garanţie şi sarcini	Referinţe
NU SUNT	

Anexa Nr. 1 La Partea I

Teren

Nr cadastral	Suprafaţa (mp)*	Observaţii / Referinţe
	14.200	

* Suprafaţa este determinată in planul de proiecţie Stereo 70.

DETALII LINIARE IMOBIL

Date referitoare la teren

Crt	Categorie folosință	Intra vilan	Suprafaţa (mp)	Tarla	Parcelă	Nr. topo	Observaţii / Referinţe
1	padure	NU	14.200	-	8/11	-	UP1 UA 166B 165

Lungime Segmente
1) Valorile lungimilor segmentelor sunt obţinute din proiecţie în plan.

Punct început	X / Y	Punct sfârşit	X / Y	Lungime segment (** (m)
1	320.485,437 490.601,147	2	320.478,439 490.610,589	11.752
2	320.478,439 490.610,589	3	320.477,43 490.614,988	4.513
3	320.477,43 490.614,988	4	320.307,451 490.457,481	231.735
4	320.307,451 490.457,481	5	320.236,792 490.380,188	104.723
5	320.236,792 490.380,188	6	320.174,267 490.285,906	113.13

Punct început	X / Y	Punct sfârşit	X / Y	Lungime segment (** (m)
6	320.174,267 490.285,906	7	320.087,839 490.063,49	238.619
7	320.087,839 490.063,49	8	320.096,291 490.055,043	11.95
8	320.096,291 490.055,043	9	320.099,931 490.047,18	8.664
9	320.099,931 490.047,18	10	320.143,009 490.155,181	116.275
10	320.143,009 490.155,181	11	320.194,162 490.277,122	132.236
11	320.194,162 490.277,122	12	320.259,299 490.372,329	115.356
12	320.259,299 490.372,329	1	320.485,437 490.601,147	321.708

** Lungimile segmentelor sunt determinate în planul de proiecţie Stereo 70 şi sunt rotunjite la 1 milimetru.
*** Distanţa dintre puncte este formată din segmente cumulate ce sunt mai mici decât valoarea 1 milimetru.

DATE DESPRE IMOBILUL NR. 11595

Oficiul de Cadastru şi Publicitate Imobiliară HUNEDOARA
Biroul de Cadastru şi Publicitate Imobiliară Deva

A. Partea I. Descrierea imobilului

TEREN Extravilan

Adresa: Jud. Hunedoara

Nr. Crt	Nr cadastral Nr. topografic	Suprafaţa* (mp)	Observaţii / Referinţe
A1		243.695	Sector cadastral:120 Teren neimprejmuit;

B. Partea II. Proprietari şi acte

Inscrieri privitoare la dreptul de proprietate şi alte drepturi reale		Referinţe
1 / 05/04/2023		
Act Normativ nr. 7, din 13/03/1996 emis de PARLAMENTUL ROMÂNIEI;		
B1	Inscrierea provizorie, drept de PROPRIETATE, dobandit prin Lege, cota actuala 1/1	A1
	1) **COMUNA ILIA**, CIF:4374164, PROPRIETAR NEIDENTIFICAT	

C. Partea III. SARCINI .

Inscrieri privind dezmembramintele dreptului de proprietate, drepturi reale de garanţie şi sarcini	Referinţe
NU SUNT	

Anexa Nr. 1 La Partea I

Teren

Nr cadastral	Suprafaţa (mp)*	Observaţii / Referinţe
	243.695	

* Suprafaţa este determinată in planul de proiecţie Stereo 70.

DETALII LINIARE IMOBIL

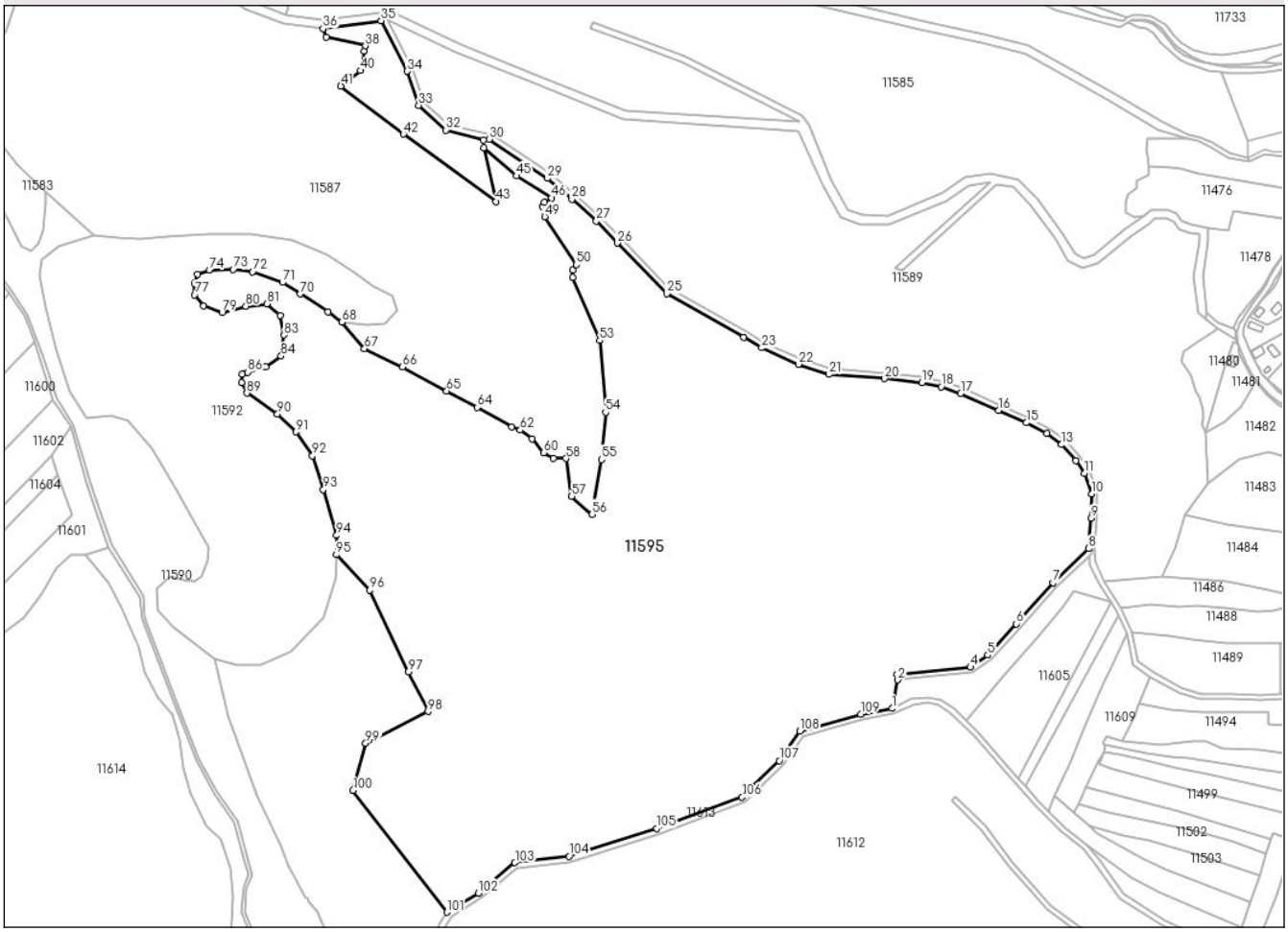

Date referitoare la teren

Crt	Categorie folosinţă	Intra vilan	Suprafaţa (mp)	Tarla	Parcelă	Nr. topo	Observaţii / Referinţe
1	faneata	NU	100.000	-	-	-	ÎMPĂDURITĂ
2	faneata	NU	143.695	-	-	-	

Lungime Segmente

1) Valorile lungimilor segmentelor sunt obţinute din proiecţie în plan.

Punct început	X / Y	Punct sfârşit	X / Y	Lungime segment
1	321.281,546 490.216,478	2	321.286,739 490.241,732	25.782
4	321.351,192 490.253,068	5	321.366,579 490.263,777	18.747
7	321.424,554 490.328,033	8	321.456,033 490.358,203	43.602
10	321.458,737 490.406,618	11	321.452,428 490.425,084	19.514
13	321.431,792 490.450,417	14	321.418,825 490.460,243	16.269

Punct început	X / Y	Punct sfârşit	X / Y	Lungime segment
2	321.286,739 490.241,732	3	321.286,252 490.246,708	5.0
5	321.366,579 490.263,777	6	321.391,857 490.291,512	37.526
8	321.456,033 490.358,203	9	321.458,061 490.385,225	27.099
11	321.452,428 490.425,084	12	321.444,758 490.436,319	13.603
14	321.418,825 490.460,243	15	321.400,871 490.469,784	20.331

Punct început	X / Y	Punct sfârşit	X / Y	Lungime segment
3	321.286,252 490.246,708	4	321.351,192 490.253,068	65.251
6	321.391,857 490.291,512	7	321.424,554 490.328,033	49.02
9	321.458,061 490.385,225	10	321.458,737 490.406,618	21.404
12	321.444,758 490.436,319	13	321.431,792 490.450,417	19.154
15	321.400,871 490.469,784	16	321.376,078 490.480,607	27.053

Punct început	X / Y	Punct sfârşit	X / Y	Lungime segment
16	321.376,078 490.480,607	17	321.342,571 490.495,73	36.762
19	321.308,088 490.505,414	20	321.274,873 490.508,89	33.396
22	321.198,404 490.521,669	23	321.165,932 490.536,252	35.596
25	321.081,851 490.584,224	26	321.037,898 490.629,087	62.806
28	320.997,458 490.668,126	29	320.975,629 490.686,497	28.53
31	320.918,934 490.720,641	32	320.885,572 490.729,319	34.472
34	320.851,166 490.781,574	35	320.828,115 490.826,305	50.321
37	320.779,128 490.811,578	38	320.814,206 490.804,026	35.882
40	320.809,58 490.782,079	41	320.792,388 490.768,352	22.0
43	320.929,956 490.665,972	44	320.919,495 490.713,797	48.955
46	320.979,432 490.669,106	47	320.973,118 490.665,058	7.5
49	320.973,208 490.652,585	50	321.001,274 490.610,002	51.0
52	320.998,189 490.598,872	53	321.022,181 490.542,789	61.0
55	321.023,718 490.437,15	56	321.015,227 490.388,663	49.225
58	320.992,026 490.438,17	59	320.981,032 490.438,509	11.0
61	320.961,938 490.455,559	62	320.951,471 490.463,268	13.0
64	320.913,534 490.483,394	65	320.886,239 490.498,091	31.0
67	320.813,282 490.535,473	68	320.793,079 490.558,986	31.0
70	320.756,352 490.583,992	71	320.740,408 490.594,33	19.003
73	320.696,642 490.605,823	74	320.675,602 490.605,403	21.045
76	320.662,375 490.593,211	77	320.662,375 490.583,326	9.885
79	320.686,895 490.567,67	80	320.707,976 490.573,149	21.782
82	320.738,302 490.565,145	83	320.741,934 490.547,513	18.002
85	320.725,751 490.519,266	86	320.709,631 490.514,662	16.765
88	320.704,224 490.505,568	89	320.708,832 490.496,002	10.618
91	320.752,686 490.461,722	92	320.767,174 490.440,701	25.53
94	320.788,515 490.369,913	95	320.788,312 490.352,88	17.034
97	320.852,036 490.249,04	98	320.869,646 490.213,823	39.375
100	320.803,043 490.143,768	101	320.886,317 490.035,814	136.34
103	320.946,807 490.079,788	104	320.994,728 490.085,399	48.248
106	321.148,462 490.137,776	107	321.181,36 490.170,161	46.164
109	321.253,681 490.211,275	1	321.281,546 490.216,478	28.346

Punct început	X / Y	Punct sfârşit	X / Y	Lungime segment
17	321.342,571 490.495,73	18	321.325,33 490.501,854	18.297
20	321.274,873 490.508,89	21	321.225,726 490.512,662	49.292
23	321.165,932 490.536,252	24	321.150,053 490.545,687	18.47
26	321.037,898 490.629,087	27	321.019,057 490.648,607	27.13
29	320.975,629 490.686,497	30	320.923,904 490.721,19	62.282
32	320.885,572 490.729,319	33	320.861,314 490.751,342	32.764
35	320.828,115 490.826,305	36	320.776,557 490.819,214	52.044
38	320.814,206 490.804,026	39	320.813,023 490.799,224	4.945
41	320.792,388 490.768,352	42	320.847,847 490.725,64	70.0
44	320.919,495 490.713,797	45	320.948,091 490.688,772	38.0
47	320.973,118 490.665,058	48	320.971,467 490.661,415	4.0
50	321.001,274 490.610,002	51	320.998,307 490.605,371	5.5
53	321.022,181 490.542,789	54	321.027,318 490.478,995	64.0
56	321.015,227 490.388,663	57	320.997,261 490.404,576	24.0
59	320.981,032 490.438,509	60	320.972,284 490.443,354	10.0
62	320.951,471 490.463,268	63	320.944,046 490.466,248	8.0
65	320.886,239 490.498,091	66	320.847,084 490.519,236	44.5
68	320.793,079 490.558,986	69	320.781,063 490.568,114	15.09
71	320.740,408 490.594,33	72	320.713,95 490.603,713	28.072
74	320.675,602 490.605,403	75	320.664,966 490.601,631	11.284
77	320.662,375 490.583,326	78	320.670,56 490.573,366	12.891
80	320.707,976 490.573,149	81	320.726,464 490.575,202	18.602
83	320.741,934 490.547,513	84	320.739,289 490.529,008	18.693
86	320.709,631 490.514,662	87	320.704,771 490.512,684	5.247
89	320.708,832 490.496,002	90	320.736,028 490.477,447	32.923
92	320.767,174 490.440,701	93	320.776,746 490.410,634	31.553
95	320.788,312 490.352,88	96	320.817,75 490.321,321	43.158
98	320.869,646 490.213,823	99	320.814,305 490.185,87	62.0
101	320.886,317 490.035,814	102	320.914,402 490.052,656	32.748
104	320.994,728 490.085,399	105	321.072,564 490.110,072	81.654
107	321.181,36 490.170,161	108	321.199,578 490.196,457	31.99

Punct început	X / Y	Punct sfârşit	X / Y	Lungime segment
18	321.325,33 490.501,854	19	321.308,088 490.505,414	17.605
21	321.225,726 490.512,662	22	321.198,404 490.521,669	28.769
24	321.150,053 490.545,687	25	321.081,851 490.584,224	78.337
27	321.019,057 490.648,607	28	320.997,458 490.668,126	29.112
30	320.923,904 490.721,19	31	320.918,934 490.720,641	5.0
33	320.861,314 490.751,342	34	320.851,166 490.781,574	31.89
36	320.776,557 490.819,214	37	320.779,128 490.811,578	8.058
39	320.813,023 490.799,224	40	320.809,58 490.782,079	17.487
42	320.847,847 490.725,64	43	320.929,956 490.665,972	101.499
45	320.948,091 490.688,772	46	320.979,432 490.669,106	37.0
48	320.971,467 490.661,415	49	320.973,208 490.652,585	9.0
51	320.998,307 490.605,371	52	320.998,189 490.598,872	6.5
54	321.027,318 490.478,995	55	321.023,718 490.437,15	42.0
57	320.997,261 490.404,576	58	320.992,026 490.438,17	34.0
60	320.972,284 490.443,354	61	320.961,938 490.455,559	16.0
63	320.944,046 490.466,248	64	320.913,534 490.483,394	35.0
66	320.847,084 490.519,236	67	320.813,282 490.535,473	37.5
69	320.781,063 490.568,114	70	320.756,352 490.583,992	29.372
72	320.713,95 490.603,713	73	320.696,642 490.605,823	17.436
75	320.664,966 490.601,631	76	320.662,375 490.593,211	8.81
78	320.670,56 490.573,366	79	320.686,895 490.567,67	17.299
81	320.726,464 490.575,202	82	320.738,302 490.565,145	15.534
84	320.739,289 490.529,008	85	320.725,751 490.519,266	16.679
87	320.704,771 490.512,684	88	320.704,224 490.505,568	7.138
90	320.736,028 490.477,447	91	320.752,686 490.461,722	22.908
93	320.776,746 490.410,634	94	320.788,515 490.369,913	42.387
96	320.817,75 490.321,321	97	320.852,036 490.249,04	80.0
99	320.814,305 490.185,87	100	320.803,043 490.143,768	43.583
102	320.914,402 490.052,656	103	320.946,807 490.079,788	42.265
105	321.072,564 490.110,072	106	321.148,462 490.137,776	80.796
108	321.199,578 490.196,457	109	321.253,681 490.211,275	56.096

** Lungimile segmentelor sunt determinate în planul de proiecţie Stereo 70 şi sunt rotunjite la 1 milimetru.
*** Distanţa dintre puncte este formată din segmente cumulate ce sunt mai mici decât valoarea 1 milimetru.

DATE DESPRE IMOBILUL NR. 11596

Oficiul de Cadastru şi Publicitate Imobiliară HUNEDOARA
Biroul de Cadastru şi Publicitate Imobiliară Deva

A. Partea I. Descrierea imobilului

TEREN Extravilan

Adresa: Jud. Hunedoara

Nr. Crt	Nr cadastral Nr. topografic	Suprafaţa* (mp)	Observaţii / Referinţe
A1		52.403	Sector cadastral:120 Teren neimprejmuit;

B. Partea II. Proprietari şi acte

Inscrieri privitoare la dreptul de proprietate şi alte drepturi reale		Referinţe
1 / 05/04/2023		
Act Normativ nr. 7, din 13/03/1996 emis de PARLAMENTUL ROMÂNIEI;		
B1	Inscrierea provizorie, drept de PROPRIETATE, dobandit prin Lege, cota actuala 1/1	A1
	1) **COMUNA ILIA**, CIF:4374164, PROPRIETAR NEIDENTIFICAT	

C. Partea III. SARCINI .

Inscrieri privind dezmembramintele dreptului de proprietate, drepturi reale de garanţie şi sarcini	Referinţe
NU SUNT	

Anexa Nr. 1 La Partea I

Teren

Nr cadastral	Suprafaţa (mp)*	Observaţii / Referinţe
	52.403	

* Suprafaţa este determinată in planul de proiecţie Stereo 70.

DETALII LINIARE IMOBIL

Date referitoare la teren

Crt	Categorie folosinţă	Intra vilan	Suprafaţa (mp)	Tarla	Parcelă	Nr. topo	Observaţii / Referinţe
1	padure	NU	52.403	-	-	-	

Lungime Segmente
1) Valorile lungimilor segmentelor sunt obţinute din proiecţie în plan.

Punct început	X / Y	Punct sfârşit	X / Y	Lungime segment (** (m)
1	320.477,43 490.614,988	2	320.473,103 490.633,857	19.359
3	320.464,278 490.672,9	4	320.446,469 490.700,249	32.637
5	320.430,24 490.719,711	6	320.413,699 490.736,902	23.857
7	320.391,01 490.748,753	8	320.380,286 490.741,472	12.962
9	320.402,474 490.725,646	10	320.415,937 490.705,735	24.036

Punct început	X / Y	Punct sfârşit	X / Y	Lungime segment (** (m)
2	320.473,103 490.633,857	3	320.464,278 490.672,9	40.027
4	320.446,469 490.700,249	5	320.430,24 490.719,711	25.341
6	320.413,699 490.736,902	7	320.391,01 490.748,753	25.598
8	320.380,286 490.741,472	9	320.402,474 490.725,646	27.253
10	320.415,937 490.705,735	11	320.432,207 490.646,638	61.295

Punct început	X / Y	Punct sfârşit	X / Y	Lungime segment (** (m)
11	320.432,207 490.646,638	12	320.440,779 490.630,294	18.456
13	320.451,571 490.613,385	14	320.250,133 490.484,823	238.967
15	320.168,904 490.425,162	16	320.119,995 490.354,232	86.157
17	320.094,42 490.297,197	18	320.064,08 490.230,197	73.549
19	320.032,459 490.240,871	20	320.019,388 490.238,076	13.366
21	320.013,436 490.203,129	22	320.010,893 490.141,348	61.834
23	320.017,765 490.093,499	24	320.011,434 490.092,275	6.448
25	320.013,988 490.092,293	26	320.016,101 490.091,476	2.266
27	320.018,283 490.090,632	28	320.023,965 490.085,785	7.468
29	320.027,983 490.082,877	30	320.033,664 490.081,354	5.881
31	320.046,55 490.080,523	32	320.055,834 490.078,584	9.485
33	320.066,226 490.075,122	34	320.087,839 490.063,49	24.545
35	320.174,267 490.285,906	36	320.236,792 490.380,188	113.13
37	320.307,451 490.457,481	1	320.477,43 490.614,988	231.735

Punct început	X / Y	Punct sfârşit	X / Y	Lungime segment (** (m)
12	320.440,779 490.630,294	13	320.451,571 490.613,385	20.06
14	320.250,133 490.484,823	15	320.168,904 490.425,162	100.785
16	320.119,995 490.354,232	17	320.094,42 490.297,197	62.507
18	320.064,08 490.230,197	19	320.032,459 490.240,871	33.374
20	320.019,388 490.238,076	21	320.013,436 490.203,129	35.45
22	320.010,893 490.141,348	23	320.017,765 490.093,499	48.34
24	320.011,434 490.092,275	25	320.013,988 490.092,293	2.554
26	320.016,101 490.091,476	27	320.018,283 490.090,632	2.339
28	320.023,965 490.085,785	29	320.027,983 490.082,877	4.96
30	320.033,664 490.081,354	31	320.046,55 490.080,523	12.913
32	320.055,834 490.078,584	33	320.066,226 490.075,122	10.953
34	320.087,839 490.063,49	35	320.174,267 490.285,906	238.619
36	320.236,792 490.380,188	37	320.307,451 490.457,481	104.723

**** Lungimile segmentelor sunt determinate în planul de proiecţie Stereo 70 şi sunt rotunjite la 1 milimetru.**
***** Distanţa dintre puncte este formată din segmente cumulate ce sunt mai mici decât valoarea 1 milimetru.**

DATE DESPRE IMOBILUL NR. 11597

Oficiul de Cadastru şi Publicitate Imobiliară HUNEDOARA
Biroul de Cadastru şi Publicitate Imobiliară Deva

A. Partea I. Descrierea imobilului

TEREN Extravilan

Adresa: Jud. Hunedoara

Nr. Crt	Nr cadastral Nr. topografic	Suprafaţa* (mp)	Observaţii / Referinţe
A1		14.200	Sector cadastral:120 Teren neimprejmuit;

B. Partea II. Proprietari şi acte

Inscrieri privitoare la dreptul de proprietate şi alte drepturi reale		Referinţe
1 / 05/04/2023		
Act Administrativ nr. 89856/609, din 13/06/2007 emis de CJPSDPAT HUNEDOARA;		
B1	Intabulare, drept de PROPRIETATE, dobandit prin Reconstituire, cota actuala 1/1	A1
	1) **ORBONAŞ LIVIU**	

C. Partea III. SARCINI .

Inscrieri privind dezmembramintele dreptului de proprietate, drepturi reale de garanţie şi sarcini	Referinţe
NU SUNT	

Anexa Nr. 1 La Partea I

Teren

Nr cadastral	Suprafaţa (mp)*	Observaţii / Referinţe
	14.200	

* Suprafaţa este determinată in planul de proiecţie Stereo 70.

DETALII LINIARE IMOBIL

Date referitoare la teren

Crt	Categorie folosință	Intra vilan	Suprafaţa (mp)	Tarla	Parcelă	Nr. topo	Observaţii / Referinţe
1	padure	NU	14.200	-	8/10	-	UP1 UA 166B

Lungime Segmente
1) Valorile lungimilor segmentelor sunt obţinute din proiecţie în plan.

Punct început	X / Y	Punct sfârşit	X / Y	Lungime segment (** (m)
1	320.497,841 490.584,411	2	320.485,437 490.601,147	20.831
2	320.485,437 490.601,147	3	320.259,299 490.372,329	321.708
3	320.259,299 490.372,329	4	320.194,162 490.277,122	115.356
4	320.194,162 490.277,122	5	320.143,009 490.155,181	132.236
5	320.143,009 490.155,181	6	320.099,931 490.047,18	116.275

Punct început	X / Y	Punct sfârşit	X / Y	Lungime segment (** (m)
6	320.099,931 490.047,18	7	320.101,484 490.040,106	7.242
7	320.101,484 490.040,106	8	320.103,901 490.038,381	2.969
8	320.103,901 490.038,381	9	320.106,318 490.039,589	2.702
9	320.106,318 490.039,589	10	320.109,943 490.048,042	9.198
10	320.109,943 490.048,042	11	320.111,841 490.048,214	1.906
11	320.111,841 490.048,214	12	320.112,941 490.047,482	1.322
12	320.112,941 490.047,482	13	320.113,395 490.047,18	0.545
13	320.113,395 490.047,18	14	320.115,639 490.037,863	9.584
14	320.115,639 490.037,863	15	320.162,457 490.150,733	122.195
15	320.162,457 490.150,733	16	320.218,362 490.274,184	135.519
16	320.218,362 490.274,184	17	320.275,902 490.358,387	101.985
17	320.275,902 490.358,387	1	320.497,841 490.584,411	316.771

** Lungimile segmentelor sunt determinate în planul de proiecţie Stereo 70 şi sunt rotunjite la 1 milimetru.
*** Distanţa dintre puncte este formată din segmente cumulate ce sunt mai mici decât valoarea 1 milimetru.

DATE DESPRE IMOBILUL NR. 11598

Oficiul de Cadastru şi Publicitate Imobiliară HUNEDOARA
Biroul de Cadastru şi Publicitate Imobiliară Deva

A. Partea I. Descrierea imobilului

TEREN Extravilan

Adresa: Jud. Hunedoara

Nr. Crt	Nr cadastral Nr. topografic	Suprafaţa* (mp)	Observaţii / Referinţe
A1		3.123	Sector cadastral:120 Teren neimprejmuit;

B. Partea II. Proprietari şi acte

Inscrieri privitoare la dreptul de proprietate şi alte drepturi reale		Referinţe
1 / 05/04/2023		
Act Normativ nr. 7, din 13/03/1996 emis de PARLAMENTUL ROMÂNIEI;		
B1	Inscrierea provizorie, drept de PROPRIETATE, dobandit prin Lege, cota actuala 1/1	A1
	1) **COMUNA ILIA**, CIF:4374164	

C. Partea III. SARCINI .

Inscrieri privind dezmembramintele dreptului de proprietate, drepturi reale de garanţie şi sarcini	Referinţe
NU SUNT	

Anexa Nr. 1 La Partea I

Teren

Nr cadastral	Suprafaţa (mp)*	Observaţii / Referinţe
	3.123	

* Suprafaţa este determinată in planul de proiecţie Stereo 70.

DETALII LINIARE IMOBIL

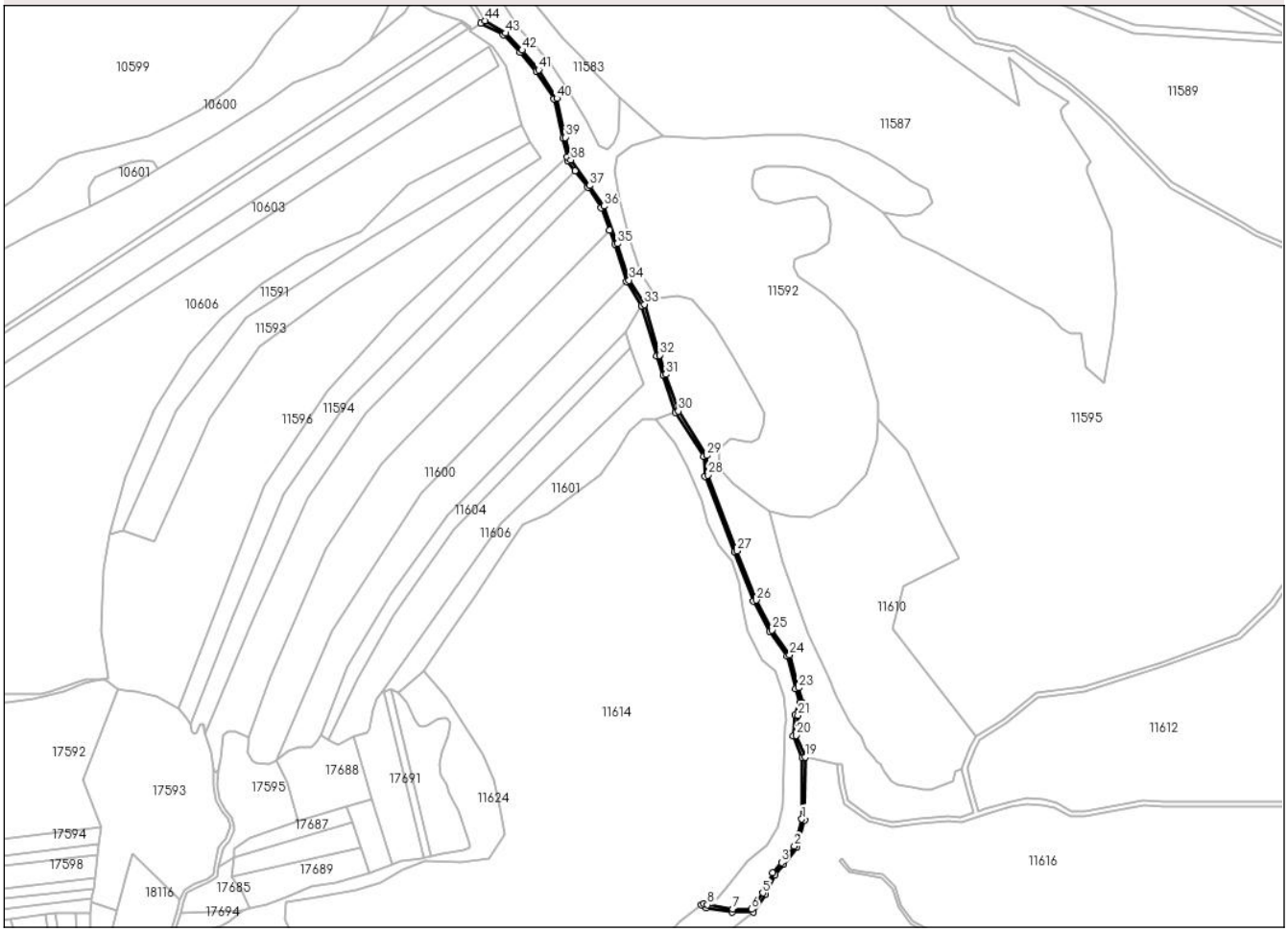

Date referitoare la teren

Crt	Categorie folosinţă	Intra vilan	Suprafaţa (mp)	Tarla	Parcelă	Nr. topo	Observaţii / Referinţe
1	ape curgatoare	NU	3.123	-	-	-	

Lungime Segmente

1) Valorile lungimilor segmentelor sunt obţinute din proiecţie în plan.

Punct început	X / Y	Punct sfârşit	X / Y	Lungime segment
1	320.712,422 489.952,898	2	320.704,883 489.925,956	27.977
4	320.683,289 489.898,986	5	320.673,278 489.879,124	22.242
7	320.643,02 489.862,839	8	320.617,892 489.867,273	25.516
10	320.611,579 489.867,247	11	320.616,9 489.864,402	6.034
13	320.663,55 489.859,839	14	320.675,863 489.877,586	21.601

Punct început	X / Y	Punct sfârşit	X / Y	Lungime segment
2	320.704,883 489.925,956	3	320.691,974 489.909,611	20.828
5	320.673,278 489.879,124	6	320.661,98 489.862,839	19.821
8	320.617,892 489.867,273	9	320.614,364 489.868,36	3.692
11	320.616,9 489.864,402	12	320.642,757 489.859,839	26.257
14	320.675,863 489.877,586	15	320.685,82 489.897,342	22.123

Punct început	X / Y	Punct sfârşit	X / Y	Lungime segment
3	320.691,974 489.909,611	4	320.683,289 489.898,986	13.723
6	320.661,98 489.862,839	7	320.643,02 489.862,839	18.96
9	320.614,364 489.868,36	10	320.611,579 489.867,247	3.0
12	320.642,757 489.859,839	13	320.663,55 489.859,839	20.792
15	320.685,82 489.897,342	16	320.694,312 489.907,732	13.419

Punct început	X / Y	Punct sfârşit	X / Y	Lungime segment
16	320.694,312 489.907,732	17	320.707,61 489.924,569	21.455
19	320.715,883 490.014,773	20	320.706,868 490.036,658	23.669
22	320.713,534 490.068,773	23	320.709,249 490.084,236	16.046
25	320.682,681 490.141,993	26	320.666,613 490.171,884	33.937
28	320.618,29 490.296,859	29	320.617,169 490.316,472	19.645
31	320.576,326 490.397,602	32	320.569,879 490.416,758	20.212
34	320.539,492 490.491,7	35	320.527,922 490.528,295	38.381
37	320.500,135 490.586,355	38	320.481,223 490.611,871	31.76
40	320.467,205 490.673,561	41	320.448,876 490.702,026	33.856
43	320.416,056 490.738,761	44	320.395,279 490.751,096	24.163
46	320.413,699 490.736,902	47	320.430,24 490.719,711	23.857
49	320.464,278 490.672,9	50	320.473,103 490.633,857	40.027
52	320.478,439 490.610,589	53	320.485,437 490.601,147	11.752
55	320.511,655 490.564,331	56	320.519,964 490.541,468	24.326
58	320.536,763 490.490,421	59	320.552,225 490.466,308	28.644
61	320.573,495 490.396,649	62	320.585,992 490.359,518	39.177
64	320.615,504 490.295,782	65	320.644,789 490.220,044	81.202
67	320.680,134 490.140,422	68	320.697,492 490.115,693	30.213
70	320.710,381 490.068,963	71	320.705,596 490.057,35	12.56
73	320.712,787 490.014,445	1	320.712,422 489.952,898	61.548

Punct început	X / Y	Punct sfârşit	X / Y	Lungime segment
17	320.707,61 489.924,569	18	320.715,311 489.952,09	28.578
20	320.706,868 490.036,658	21	320.708,535 490.056,64	20.052
23	320.709,249 490.084,236	24	320.700,234 490.116,985	33.968
26	320.666,613 490.171,884	27	320.647,575 490.221,121	52.789
29	320.617,169 490.316,472	30	320.588,705 490.360,821	52.698
32	320.569,879 490.416,758	33	320.554,971 490.467,56	52.945
35	320.527,922 490.528,295	36	320.514,344 490.565,716	39.808
38	320.481,223 490.611,871	39	320.476,028 490.634,523	23.24
41	320.448,876 490.702,026	42	320.432,466 490.721,706	25.623
44	320.395,279 490.751,096	45	320.391,01 490.748,753	4.869
47	320.430,24 490.719,711	48	320.446,469 490.700,249	25.341
50	320.473,103 490.633,857	51	320.477,43 490.614,988	19.359
53	320.485,437 490.601,147	54	320.497,841 490.584,411	20.831
56	320.519,964 490.541,468	57	320.525,045 490.527,486	14.876
59	320.552,225 490.466,308	60	320.567,029 490.415,86	52.575
62	320.585,992 490.359,518	63	320.614,232 490.315,518	52.283
65	320.644,789 490.220,044	66	320.663,894 490.170,634	52.975
68	320.697,492 490.115,693	69	320.706,37 490.083,44	33.452
71	320.705,596 490.057,35	72	320.703,832 490.036,187	21.237

Punct început	X / Y	Punct sfârşit	X / Y	Lungime segment
18	320.715,311 489.952,09	19	320.715,883 490.014,773	62.685
21	320.708,535 490.056,64	22	320.713,534 490.068,773	13.122
24	320.700,234 490.116,985	25	320.682,681 490.141,993	30.553
27	320.647,575 490.221,121	28	320.618,29 490.296,859	81.202
30	320.588,705 490.360,821	31	320.576,326 490.397,602	38.808
33	320.554,971 490.467,56	34	320.539,492 490.491,7	28.676
36	320.514,344 490.565,716	37	320.500,135 490.586,355	25.057
39	320.476,028 490.634,523	40	320.467,205 490.673,561	40.022
42	320.432,466 490.721,706	43	320.416,056 490.738,761	23.668
45	320.391,01 490.748,753	46	320.413,699 490.736,902	25.598
48	320.446,469 490.700,249	49	320.464,278 490.672,9	32.637
51	320.477,43 490.614,988	52	320.478,439 490.610,589	4.513
54	320.497,841 490.584,411	55	320.511,655 490.564,331	24.373
57	320.525,045 490.527,486	58	320.536,763 490.490,421	38.873
60	320.567,029 490.415,86	61	320.573,495 490.396,649	20.27
63	320.614,232 490.315,518	64	320.615,504 490.295,782	19.778
66	320.663,894 490.170,634	67	320.680,134 490.140,422	34.3
69	320.706,37 490.083,44	70	320.710,381 490.068,963	15.023
72	320.703,832 490.036,187	73	320.712,787 490.014,445	23.514

** Lungimile segmentelor sunt determinate în planul de proiecţie Stereo 70 şi sunt rotunjite la 1 milimetru.
*** Distanţa dintre puncte este formată din segmente cumulate ce sunt mai mici decât valoarea 1 milimetru.

DATE DESPRE IMOBILUL NR. 11599

Oficiul de Cadastru şi Publicitate Imobiliară HUNEDOARA
Biroul de Cadastru şi Publicitate Imobiliară Deva

A. Partea I. Descrierea imobilului

TEREN Extravilan

Adresa: Jud. Hunedoara

Nr. Crt	Nr cadastral Nr. topografic	Suprafaţa* (mp)	Observaţii / Referinţe
A1		28.400	Sector cadastral:120 Teren neimprejmuit;

B. Partea II. Proprietari şi acte

Inscrieri privitoare la dreptul de proprietate şi alte drepturi reale		Referinţe
1 / 04/04/2023		
Act Administrativ nr. 89856/612, din 13/06/2007 emis de CJPSDPAT HUNEDOARA;		
B1	Intabulare, drept de PROPRIETATE, dobandit prin Reconstituire, cota actuala 1/1	A1
	1) **DEHEL TRAIAN** 2) **BOŞOROGAN FELICIA**	

C. Partea III. SARCINI .

Inscrieri privind dezmembramintele dreptului de proprietate, drepturi reale de garanţie şi sarcini	Referinţe
NU SUNT	

Anexa Nr. 1 La Partea I

Teren

Nr cadastral	Suprafaţa (mp)*	Observaţii / Referinţe
	28.400	

* Suprafaţa este determinată in planul de proiecţie Stereo 70.

DETALII LINIARE IMOBIL

Date referitoare la teren

Crt	Categorie folosință	Intra vilan	Suprafaţa (mp)	Tarla	Parcelă	Nr. topo	Observaţii / Referinţe
1	padure	NU	28.400	-	8/9	-	UP1 UA166B

Lungime Segmente
1) Valorile lungimilor segmentelor sunt obţinute din proiecţie în plan.

Punct început	X / Y	Punct sfârşit	X / Y	Lungime segment (** (m)
1	320.519,964 490.541,468	2	320.511,655 490.564,331	24.326
3	320.497,841 490.584,411	4	320.275,902 490.358,387	316.771
5	320.218,362 490.274,184	6	320.162,457 490.150,733	135.519
7	320.115,639 490.037,863	8	320.120,817 490.019,403	19.172
9	320.123,752 490.002,668	10	320.126,514 489.999,563	4.155

Punct început	X / Y	Punct sfârşit	X / Y	Lungime segment (** (m)
2	320.511,655 490.564,331	3	320.497,841 490.584,411	24.373
4	320.275,902 490.358,387	5	320.218,362 490.274,184	101.985
6	320.162,457 490.150,733	7	320.115,639 490.037,863	122.195
8	320.120,817 490.019,403	9	320.123,752 490.002,668	16.99
10	320.126,514 489.999,563	11	320.128,931 490.001,288	2.969

Punct început	X / Y	Punct sfârşit	X / Y	Lungime segment (** (m)
11	320.128,931 490.001,288	12	320.130,485 490.014,228	13.033
13	320.133,764 490.036,828	14	320.138,598 490.040,624	6.146
15	320.145,157 490.040,968	16	320.153,962 490.037,346	9.521
17	320.158,622 490.034,757	18	320.180,034 490.094,906	63.847
19	320.236,098 490.223,022	20	320.292,196 490.307,607	101.496
21	320.313,658 490.330,642	1	320.519,964 490.541,468	294.974

Punct început	X / Y	Punct sfârşit	X / Y	Lungime segment (** (m)
12	320.130,485 490.014,228	13	320.133,764 490.036,828	22.838
14	320.138,598 490.040,624	15	320.145,157 490.040,968	6.568
16	320.153,962 490.037,346	17	320.158,622 490.034,757	5.33
18	320.180,034 490.094,906	19	320.236,098 490.223,022	139.846
20	320.292,196 490.307,607	21	320.313,658 490.330,642	31.484

** Lungimile segmentelor sunt determinate în planul de proiecţie Stereo 70 şi sunt rotunjite la 1 milimetru.
*** Distanţa dintre puncte este formată din segmente cumulate ce sunt mai mici decât valoarea 1 milimetru.

DATE DESPRE IMOBILUL NR. 11600

Oficiul de Cadastru şi Publicitate Imobiliară HUNEDOARA
Biroul de Cadastru şi Publicitate Imobiliară Deva

A. Partea I. Descrierea imobilului

TEREN Extravilan

Adresa: Jud. Hunedoara

Nr. Crt	Nr cadastral Nr. topografic	Suprafaţa* (mp)	Observaţii / Referinţe
A1		28.400	Sector cadastral:120 Teren neimprejmuit;

B. Partea II. Proprietari şi acte

Inscrieri privitoare la dreptul de proprietate şi alte drepturi reale		Referinţe
1 / 05/04/2023		
Act Administrativ nr. 89856/613, din 13/06/2007 emis de CJPSDPAT HUNEDOARA;		
B1	Intabulare, drept de PROPRIETATE, dobandit prin Reconstituire, cota actuala 1/1	A1
	1) **SUBA TRAIAN**	

C. Partea III. SARCINI .

Inscrieri privind dezmembramintele dreptului de proprietate, drepturi reale de garanţie şi sarcini	Referinţe
NU SUNT	

Anexa Nr. 1 La Partea I

Teren

Nr cadastral	Suprafaţa (mp)*	Observaţii / Referinţe
	28.400	

* Suprafaţa este determinată in planul de proiecţie Stereo 70.

DETALII LINIARE IMOBIL

Date referitoare la teren

Crt	Categorie folosință	Intra vilan	Suprafaţa (mp)	Tarla	Parcelă	Nr. topo	Observaţii / Referinţe
1	padure	NU	28.400	-	8/8	-	UP1 UA 166B

Lungime Segmente
1) Valorile lungimilor segmentelor sunt obţinute din proiecţie în plan.

Punct început	X / Y	Punct sfârşit	X / Y	Lungime segment (** (m)
1	320.536,763 490.490,421	2	320.525,045 490.527,486	38.873
2	320.525,045 490.527,486	3	320.519,964 490.541,468	14.876
3	320.519,964 490.541,468	4	320.313,658 490.330,642	294.974
4	320.313,658 490.330,642	5	320.292,196 490.307,607	31.484
5	320.292,196 490.307,607	6	320.236,098 490.223,022	101.496

Punct început	X / Y	Punct sfârşit	X / Y	Lungime segment (** (m)
6	320.236,098 490.223,022	7	320.180,034 490.094,906	139.846
7	320.180,034 490.094,906	8	320.158,622 490.034,757	63.847
8	320.158,622 490.034,757	9	320.158,451 490.026,994	7.765
9	320.158,451 490.026,994	10	320.157,932 490.019,575	7.437
10	320.157,932 490.019,575	11	320.161,73 490.010,95	9.425
11	320.161,73 490.010,95	12	320.165,653 490.008,817	4.465
12	320.165,653 490.008,817	13	320.179,184 490.007,736	13.574
13	320.179,184 490.007,736	14	320.186,695 490.011,777	8.529
14	320.186,695 490.011,777	15	320.241,466 490.140,742	140.113
15	320.241,466 490.140,742	16	320.331,702 490.279,032	165.126
16	320.331,702 490.279,032	1	320.536,763 490.490,421	294.509

** Lungimile segmentelor sunt determinate în planul de proiecţie Stereo 70 şi sunt rotunjite la 1 milimetru.
*** Distanţa dintre puncte este formată din segmente cumulate ce sunt mai mici decât valoarea 1 milimetru.

DATE DESPRE IMOBILUL NR. 11601

Oficiul de Cadastru şi Publicitate Imobiliară HUNEDOARA
Biroul de Cadastru şi Publicitate Imobiliară Deva

A. Partea I. Descrierea imobilului

TEREN Extravilan

Adresa: Jud. Hunedoara

Nr. Crt	Nr cadastral Nr. topografic	Suprafaţa* (mp)	Observaţii / Referinţe
A1		11.366	Sector cadastral:120 Teren neimprejmuit;

B. Partea II. Proprietari şi acte

Inscrieri privitoare la dreptul de proprietate şi alte drepturi reale		Referinţe
1 / 05/04/2023		
Act Normativ nr. 7, din 13/03/1996 emis de PARLAMENTUL ROMÂNIEI;		
B1	Inscrierea provizorie, drept de PROPRIETATE, dobandit prin Lege, cota actuala 1/1	A1
	1) **COMUNA ILIA**, CIF:4374164, PROPRIETAR NEIDENTIFICAT	

C. Partea III. SARCINI .

Inscrieri privind dezmembramintele dreptului de proprietate, drepturi reale de garanţie şi sarcini	Referinţe
NU SUNT	

Anexa Nr. 1 La Partea I

Teren

Nr cadastral	Suprafaţa (mp)*	Observaţii / Referinţe
	11.366	

* Suprafaţa este determinată in planul de proiecţie Stereo 70.

DETALII LINIARE IMOBIL

Date referitoare la teren

Crt	Categorie folosință	Intra vilan	Suprafaţa (mp)	Tarla	Parcelă	Nr. topo	Observaţii / Referinţe
1	padure	NU	11.366	-	-	-	

Lungime Segmente

1) Valorile lungimilor segmentelor sunt obţinute din proiecţie în plan.

Punct început	X / Y	Punct sfârşit	X / Y	Lungime segment (** (m)
1	320.585,992 490.359,518	2	320.573,495 490.396,649	39.177
3	320.567,029 490.415,86	4	320.552,225 490.466,308	52.575
5	320.535,427 490.440,287	6	320.541,113 490.423,912	17.334
7	320.553,689 490.387,696	8	320.411,872 490.248,16	198.953
9	320.291,241 490.079,021	10	320.301,253 490.082,266	10.524

Punct început	X / Y	Punct sfârşit	X / Y	Lungime segment (** (m)
2	320.573,495 490.396,649	3	320.567,029 490.415,86	20.27
4	320.552,225 490.466,308	5	320.535,427 490.440,287	30.973
6	320.541,113 490.423,912	7	320.553,689 490.387,696	38.337
8	320.411,872 490.248,16	9	320.291,241 490.079,021	207.749
10	320.301,253 490.082,266	11	320.308,018 490.079,832	7.189

Punct început	X / Y	Punct sfârşit	X / Y	Lungime segment (** (m)
11	320.308,018 490.079,832	12	320.334,503 490.100,824	33.795
13	320.359,865 490.138,847	14	320.384,573 490.174,936	43.736
15	320.414,439 490.220,522	16	320.433,717 490.247,927	33.507
17	320.458,425 490.258,51	18	320.510,363 490.296,826	64.542
19	320.526,773 490.318,636	20	320.540,138 490.340,784	25.868
21	320.553,142 490.353,105	22	320.559,463 490.352,984	6.323
23	320.565,785 490.352,863	1	320.585,992 490.359,518	21.275

Punct început	X / Y	Punct sfârşit	X / Y	Lungime segment (** (m)
12	320.334,503 490.100,824	13	320.359,865 490.138,847	45.706
14	320.384,573 490.174,936	15	320.414,439 490.220,522	54.498
16	320.433,717 490.247,927	17	320.458,425 490.258,51	26.879
18	320.510,363 490.296,826	19	320.526,773 490.318,636	27.294
20	320.540,138 490.340,784	21	320.553,142 490.353,105	17.914
22	320.559,463 490.352,984	23	320.565,785 490.352,863	6.323

** Lungimile segmentelor sunt determinate în planul de proiecţie Stereo 70 şi sunt rotunjite la 1 milimetru.
*** Distanţa dintre puncte este formată din segmente cumulate ce sunt mai mici decât valoarea 1 milimetru.

DATE DESPRE IMOBILUL NR. 11602

Oficiul de Cadastru şi Publicitate Imobiliară HUNEDOARA
Biroul de Cadastru şi Publicitate Imobiliară Deva

A. Partea I. Descrierea imobilului

TEREN Extravilan

Adresa: Jud. Hunedoara

Nr. Crt	Nr cadastral Nr. topografic	Suprafaţa* (mp)	Observaţii / Referinţe
A1		18.400	Sector cadastral:120 Teren neimprejmuit;

B. Partea II. Proprietari şi acte

Inscrieri privitoare la dreptul de proprietate şi alte drepturi reale		Referinţe
1 / 05/04/2023		
Act Administrativ nr. 89856/611, din 13/06/2007 emis de CJPSDPAT HUNEDOARA;		
B1	Intabulare, drept de PROPRIETATE, dobandit prin Reconstituire, cota actuala 1/1	A1
	1) **HERBAI OCTAVIAN**	

C. Partea III. SARCINI .

Inscrieri privind dezmembramintele dreptului de proprietate, drepturi reale de garanţie şi sarcini	Referinţe
NU SUNT	

Anexa Nr. 1 La Partea I

Teren

Nr cadastral	Suprafaţa (mp)*	Observaţii / Referinţe
	18.400	

* Suprafaţa este determinată in planul de proiecţie Stereo 70.

DETALII LINIARE IMOBIL

Date referitoare la teren

Crt	Categorie folosință	Intra vilan	Suprafaţa (mp)	Tarla	Parcelă	Nr. topo	Observaţii / Referinţe
1	padure	NU	18.400	-	8/7	-	UP1 UA 166B

Lungime Segmente
1) Valorile lungimilor segmentelor sunt obţinute din proiecţie în plan.

Punct început	X / Y	Punct sfârşit	X / Y	Lungime segment (** (m)
1	320.535,427 490.440,287	2	320.552,225 490.466,308	30.973
2	320.552,225 490.466,308	3	320.536,763 490.490,421	28.644
3	320.536,763 490.490,421	4	320.331,702 490.279,032	294.509
4	320.331,702 490.279,032	5	320.241,466 490.140,742	165.126
5	320.241,466 490.140,742	6	320.186,695 490.011,777	140.113

Punct început	X / Y	Punct sfârşit	X / Y	Lungime segment (** (m)
6	320.186,695 490.011,777	7	320.187,978 490.012,468	1.457
7	320.187,978 490.012,468	8	320.198,937 490.020,987	13.88
8	320.198,937 490.020,987	9	320.208,434 490.024,53	10.137
9	320.208,434 490.024,53	10	320.209,086 490.024,773	0.695
10	320.209,086 490.024,773	11	320.215,12 490.024,53	6.04
11	320.215,12 490.024,53	12	320.221,208 490.024,53	6.088
12	320.221,208 490.024,53	13	320.226,755 490.030,21	7.939
13	320.226,755 490.030,21	14	320.231,492 490.036,835	8.144
14	320.231,492 490.036,835	15	320.258,291 490.106,121	74.288
15	320.258,291 490.106,121	16	320.301,062 490.178,19	83.806
16	320.301,062 490.178,19	17	320.357,588 490.257,449	97.35
17	320.357,588 490.257,449	1	320.535,427 490.440,287	255.062

** Lungimile segmentelor sunt determinate în planul de proiecţie Stereo 70 şi sunt rotunjite la 1 milimetru.
*** Distanţa dintre puncte este formată din segmente cumulate ce sunt mai mici decât valoarea 1 milimetru.

DATE DESPRE IMOBILUL NR. 11603

Oficiul de Cadastru şi Publicitate Imobiliară HUNEDOARA
Biroul de Cadastru şi Publicitate Imobiliară Deva

A. Partea I. Descrierea imobilului

TEREN Extravilan

Adresa: Jud. Hunedoara

Nr. Crt	Nr cadastral Nr. topografic	Suprafaţa* (mp)	Observaţii / Referinţe
A1		4.702	Sector cadastral:120 Teren neimprejmuit;

B. Partea II. Proprietari şi acte

Inscrieri privitoare la dreptul de proprietate şi alte drepturi reale		Referinţe
1 / 05/04/2023		
Act Normativ nr. 7, din 13/03/1996 emis de PARLAMENTUL ROMÂNIEI;		
B1	Inscrierea provizorie, drept de PROPRIETATE, dobandit prin Lege, cota actuala 1/1	A1
	1) **COMUNA ILIA**, CIF:4374164, PROPRIETAR NEIDENTIFICAT	

C. Partea III. SARCINI .

Inscrieri privind dezmembramintele dreptului de proprietate, drepturi reale de garanţie şi sarcini	Referinţe
NU SUNT	

Anexa Nr. 1 La Partea I

Teren

Nr cadastral	Suprafaţa (mp)*	Observaţii / Referinţe
	4.702	

* Suprafaţa este determinată in planul de proiecţie Stereo 70.

DETALII LINIARE IMOBIL

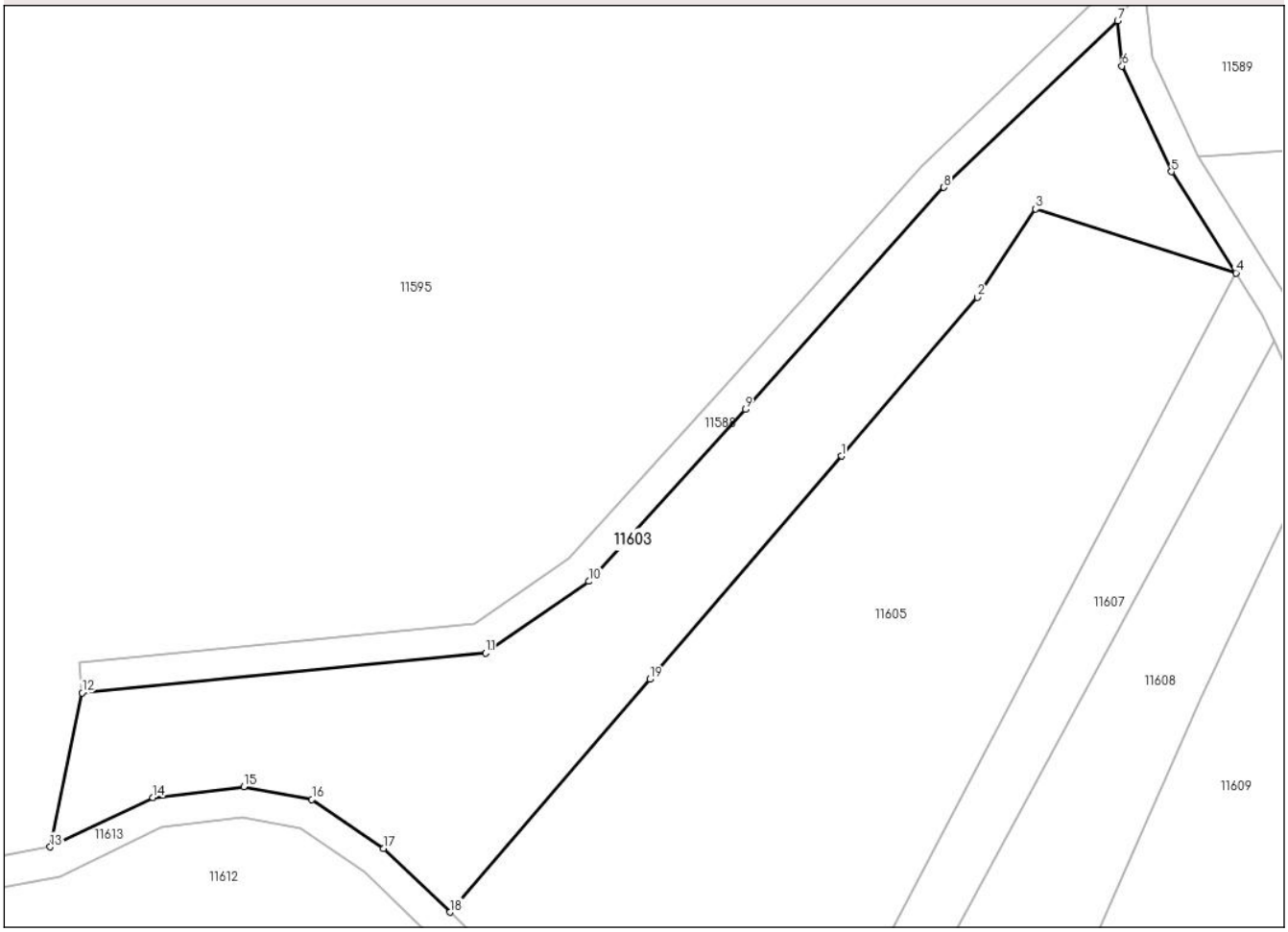

Date referitoare la teren

Crt	Categorie folosință	Intra vilan	Suprafaţa (mp)	Tarla	Parcelă	Nr. topo	Observaţii / Referinţe
1	faneata	NU	4.702	-	-	-	ÎMPĂDURITĂ

Lungime Segmente
1) Valorile lungimilor segmentelor sunt obţinute din proiecţie în plan.

Punct început	X / Y	Punct sfârşit	X / Y	Lungime segment (** (m)
1	321.411,326 490.280,534	2	321.433,654 490.306,531	34.268
2	321.433,654 490.306,531	3	321.443,223 490.321,008	17.354
3	321.443,223 490.321,008	4	321.476,052 490.310,542	34.457
4	321.476,052 490.310,542	5	321.465,497 490.327,126	19.659
5	321.465,497 490.327,126	6	321.457,385 490.344,466	19.143

Punct început	X / Y	Punct sfârşit	X / Y	Lungime segment (** (m)
6	321.457,385 490.344,466	7	321.456,656 490.351,874	7.444
7	321.456,656 490.351,874	8	321.428,151 490.324,556	39.482
8	321.428,151 490.324,556	9	321.395,567 490.288,16	48.85
9	321.395,567 490.288,16	10	321.369,896 490.259,994	38.11
10	321.369,896 490.259,994	11	321.352,978 490.248,219	20.613
11	321.352,978 490.248,219	12	321.286,739 490.241,732	66.556
12	321.286,739 490.241,732	13	321.281,546 490.216,478	25.782
13	321.281,546 490.216,478	14	321.298,387 490.224,57	18.684
14	321.298,387 490.224,57	15	321.313,285 490.226,351	15.004
15	321.313,285 490.226,351	16	321.324,458 490.224,247	11.37
16	321.324,458 490.224,247	17	321.336,233 490.216,205	14.259
17	321.336,233 490.216,205	18	321.347,122 490.205,777	15.077
18	321.347,122 490.205,777	19	321.379,904 490.243,946	50.314
19	321.379,904 490.243,946	1	321.411,326 490.280,534	48.229

** Lungimile segmentelor sunt determinate în planul de proiecţie Stereo 70 şi sunt rotunjite la 1 milimetru.
*** Distanţa dintre puncte este formată din segmente cumulate ce sunt mai mici decât valoarea 1 milimetru.

DATE DESPRE IMOBILUL NR. 11604

Oficiul de Cadastru şi Publicitate Imobiliară HUNEDOARA
Biroul de Cadastru şi Publicitate Imobiliară Deva

A. Partea I. Descrierea imobilului

TEREN Extravilan

Adresa: Jud. Hunedoara

Nr. Crt	Nr cadastral Nr. topografic	Suprafaţa* (mp)	Observaţii / Referinţe
A1		7.100	Sector cadastral:120 Teren neimprejmuit;

B. Partea II. Proprietari şi acte

Inscrieri privitoare la dreptul de proprietate şi alte drepturi reale		Referinţe
1 / 04/04/2023		
Act Administrativ nr. 89856/621, din 13/06/2007 emis de CJPSDPAT HUNEDOARA;		
B1	Intabulare, drept de PROPRIETATE, dobandit prin Reconstituire, cota actuala 1/1	A1
	1) **FURCĂ TRAIAN**	

C. Partea III. SARCINI .

Inscrieri privind dezmembramintele dreptului de proprietate, drepturi reale de garanţie şi sarcini	Referinţe
NU SUNT	

Anexa Nr. 1 La Partea I

Teren

Nr cadastral	Suprafaţa (mp)*	Observaţii / Referinţe
	7.100	

* Suprafaţa este determinată in planul de proiecţie Stereo 70.

DETALII LINIARE IMOBIL

Date referitoare la teren

Crt	Categorie folosință	Intra vilan	Suprafaţa (mp)	Tarla	Parcelă	Nr. topo	Observaţii / Referinţe
1	padure	NU	7.100	-	8/6	-	UP1 UA 166B

Lungime Segmente
1) Valorile lungimilor segmentelor sunt obţinute din proiecţie în plan.

Punct început	X / Y	Punct sfârşit	X / Y	Lungime segment (** (m)
1	320.541,113 490.423,912	2	320.535,427 490.440,287	17.334
2	320.535,427 490.440,287	3	320.357,588 490.257,449	255.062
3	320.357,588 490.257,449	4	320.301,062 490.178,19	97.35
4	320.301,062 490.178,19	5	320.258,291 490.106,121	83.806
5	320.258,291 490.106,121	6	320.231,492 490.036,835	74.288

Punct început	X / Y	Punct sfârşit	X / Y	Lungime segment (** (m)
6	320.231,492 490.036,835	7	320.238,622 490.032,624	8.28
7	320.238,622 490.032,624	8	320.267,182 490.092,789	66.599
8	320.267,182 490.092,789	9	320.303,462 490.156,478	73.298
9	320.303,462 490.156,478	10	320.363,757 490.242,694	105.208
10	320.363,757 490.242,694	1	320.541,113 490.423,912	253.564

** Lungimile segmentelor sunt determinate în planul de proiecţie Stereo 70 şi sunt rotunjite la 1 milimetru.
*** Distanţa dintre puncte este formată din segmente cumulate ce sunt mai mici decât valoarea 1 milimetru.

DATE DESPRE IMOBILUL NR. 11605

Oficiul de Cadastru şi Publicitate Imobiliară HUNEDOARA
Biroul de Cadastru şi Publicitate Imobiliară Deva

A. Partea I. Descrierea imobilului

TEREN Extravilan

Adresa: Jud. Hunedoara

Nr. Crt	Nr cadastral Nr. topografic	Suprafaţa* (mp)	Observaţii / Referinţe
A1		8.001	Sector cadastral:120 Teren neimprejmuit;

B. Partea II. Proprietari şi acte

Inscrieri privitoare la dreptul de proprietate şi alte drepturi reale		Referinţe
1 / 05/04/2023		
Act Normativ nr. 7, din 13/03/1996 emis de PARLAMENTUL ROMÂNIEI;		
B1	Inscrierea provizorie, drept de PROPRIETATE, dobandit prin Lege, cota actuala 1/1	A1
	1) **COMUNA ILIA**, CIF:4374164, PROPRIETAR NEIDENTIFICAT	

C. Partea III. SARCINI .

Inscrieri privind dezmembramintele dreptului de proprietate, drepturi reale de garanţie şi sarcini	Referinţe
NU SUNT	

Anexa Nr. 1 La Partea I

Teren

Nr cadastral	Suprafaţa (mp)*	Observaţii / Referinţe
	8.001	

* Suprafaţa este determinată in planul de proiecţie Stereo 70.

DETALII LINIARE IMOBIL

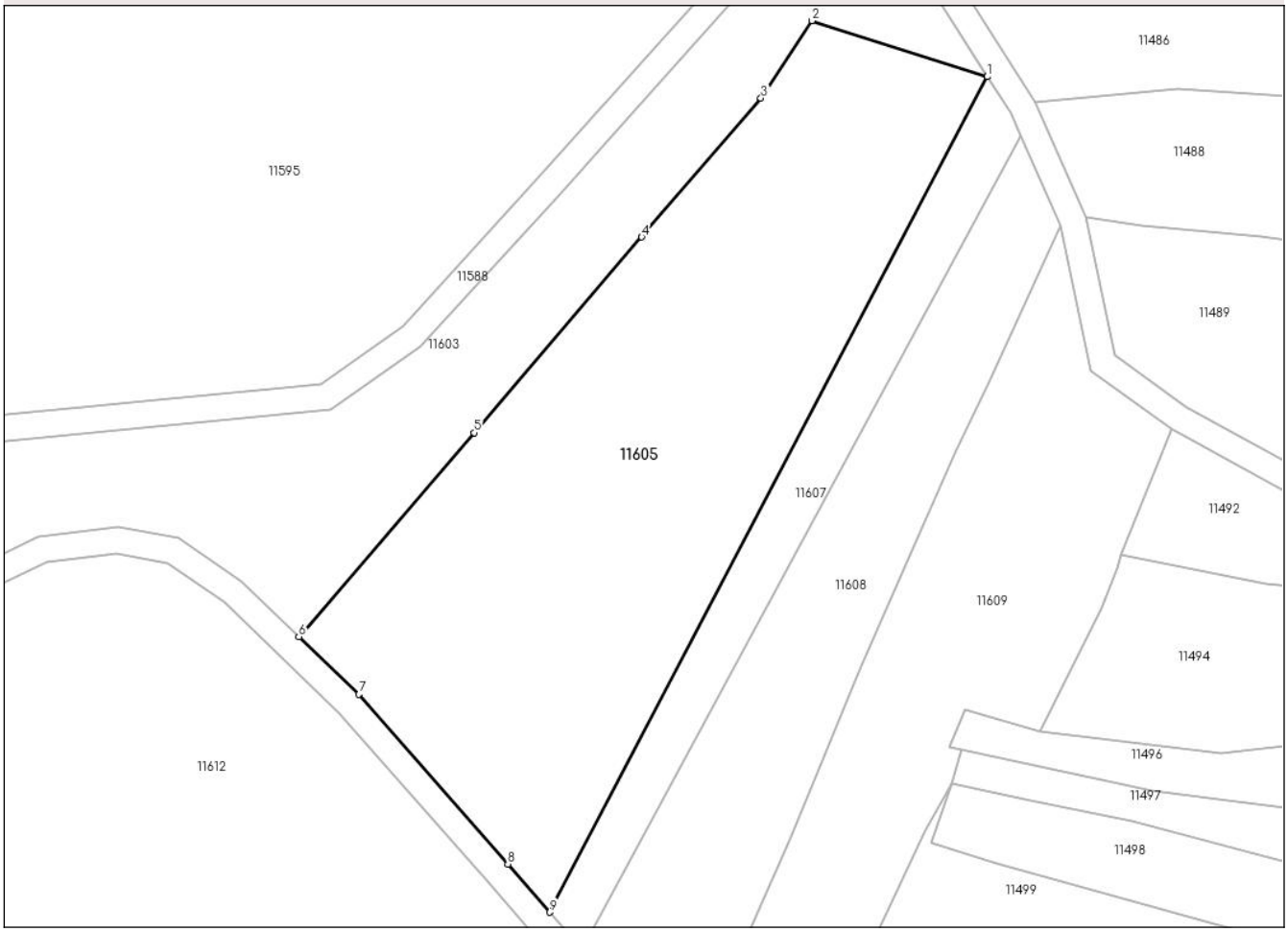

Date referitoare la teren

Crt	Categorie folosință	Intra vilan	Suprafaţa (mp)	Tarla	Parcelă	Nr. topo	Observaţii / Referinţe
1	faneata	NU	8.001	-	-	-	

Lungime Segmente
1) Valorile lungimilor segmentelor sunt obţinute din proiecţie în plan.

Punct început	X / Y	Punct sfârşit	X / Y	Lungime segment (** (m)
1	321.476,052 490.310,542	2	321.443,223 490.321,008	34.457
2	321.443,223 490.321,008	3	321.433,654 490.306,531	17.354
3	321.433,654 490.306,531	4	321.411,326 490.280,534	34.268
4	321.411,326 490.280,534	5	321.379,904 490.243,946	48.229
5	321.379,904 490.243,946	6	321.347,122 490.205,777	50.314

Punct început	X / Y	Punct sfârşit	X / Y	Lungime segment (** (m)
6	321.347,122 490.205,777	7	321.358,39 490.194,985	15.603
7	321.358,39 490.194,985	8	321.386,245 490.163,214	42.253
8	321.386,245 490.163,214	9	321.394,14 490.154,208	11.977
9	321.394,14 490.154,208	1	321.476,052 490.310,542	176.493

** Lungimile segmentelor sunt determinate în planul de proiecţie Stereo 70 şi sunt rotunjite la 1 milimetru.
*** Distanţa dintre puncte este formată din segmente cumulate ce sunt mai mici decât valoarea 1 milimetru.

DATE DESPRE IMOBILUL NR. 11606

Oficiul de Cadastru şi Publicitate Imobiliară HUNEDOARA
Biroul de Cadastru şi Publicitate Imobiliară Deva

A. Partea I. Descrierea imobilului

TEREN Extravilan

Adresa: Jud. Hunedoara

Nr. Crt	Nr cadastral Nr. topografic	Suprafaţa* (mp)	Observaţii / Referinţe
A1		15.600	Sector cadastral:120 Teren neimprejmuit;

B. Partea II. Proprietari şi acte

Inscrieri privitoare la dreptul de proprietate şi alte drepturi reale		Referinţe
1 / 05/04/2023		
Act Administrativ nr. 89856/620, din 13/06/2007 emis de CJPSDPAT HUNEDOARA;		
B1	Intabulare, drept de PROPRIETATE, dobandit prin Reconstituire, cota actuala 1/1	A1
	1) **MICLEA MIRCEA-LONGHIN**	

C. Partea III. SARCINI .

Inscrieri privind dezmembramintele dreptului de proprietate, drepturi reale de garanţie şi sarcini	Referinţe
NU SUNT	

Anexa Nr. 1 La Partea I

Teren

Nr cadastral	Suprafaţa (mp)*	Observaţii / Referinţe
	15.600	

* Suprafaţa este determinată in planul de proiecţie Stereo 70.

DETALII LINIARE IMOBIL

Date referitoare la teren

Crt	Categorie folosință	Intra vilan	Suprafaţa (mp)	Tarla	Parcelă	Nr. topo	Observaţii / Referinţe
1	padure	NU	15.600	-	8/5	-	UP1 UA 166B

Lungime Segmente
1) Valorile lungimilor segmentelor sunt obţinute din proiecţie în plan.

Punct început	X / Y	Punct sfârşit	X / Y	Lungime segment (** (m)
1	320.553,689 490.387,696	2	320.541,113 490.423,912	38.337
2	320.541,113 490.423,912	3	320.363,757 490.242,694	253.564
3	320.363,757 490.242,694	4	320.303,462 490.156,478	105.208
4	320.303,462 490.156,478	5	320.267,182 490.092,789	73.298
5	320.267,182 490.092,789	6	320.238,622 490.032,624	66.599

Punct început	X / Y	Punct sfârşit	X / Y	Lungime segment (** (m)
6	320.238,622 490.032,624	7	320.247,728 490.027,505	10.447
7	320.247,728 490.027,505	8	320.263,286 490.035,077	17.304
8	320.263,286 490.035,077	9	320.276,547 490.038,999	13.829
9	320.276,547 490.038,999	10	320.279,47 490.042,647	4.675
10	320.279,47 490.042,647	11	320.283,393 490.061,848	19.598
11	320.283,393 490.061,848	12	320.287,182 490.073,342	12.102
12	320.287,182 490.073,342	13	320.291,241 490.079,021	6.981
13	320.291,241 490.079,021	14	320.411,872 490.248,16	207.749
14	320.411,872 490.248,16	1	320.553,689 490.387,696	198.953

** Lungimile segmentelor sunt determinate în planul de proiecţie Stereo 70 şi sunt rotunjite la 1 milimetru.
*** Distanţa dintre puncte este formată din segmente cumulate ce sunt mai mici decât valoarea 1 milimetru.

DATE DESPRE IMOBILUL NR. 11607

Oficiul de Cadastru şi Publicitate Imobiliară HUNEDOARA
Biroul de Cadastru şi Publicitate Imobiliară Deva

A. Partea I. Descrierea imobilului

TEREN Extravilan

Adresa: Jud. Hunedoara

Nr. Crt	Nr cadastral Nr. topografic	Suprafaţa* (mp)	Observaţii / Referinţe
A1		1.697	Sector cadastral:120 Teren neimprejmuit;

B. Partea II. Proprietari şi acte

Inscrieri privitoare la dreptul de proprietate şi alte drepturi reale		Referinţe
1 / 05/04/2023		
Act Normativ nr. 7, din 13/03/1996 emis de PARLAMENTUL ROMÂNIEI;		
B1	Inscrierea provizorie, drept de PROPRIETATE, dobandit prin Lege, cota actuala 1/1	A1
	1) **COMUNA ILIA**, CIF:4374164, PROPRIETAR NEIDENTIFICAT	

C. Partea III. SARCINI .

Inscrieri privind dezmembramintele dreptului de proprietate, drepturi reale de garanţie şi sarcini	Referinţe
NU SUNT	

Anexa Nr. 1 La Partea I

Teren

Nr cadastral	Suprafaţa (mp)*	Observaţii / Referinţe
	1.697	

* Suprafaţa este determinată in planul de proiecţie Stereo 70.

DETALII LINIARE IMOBIL

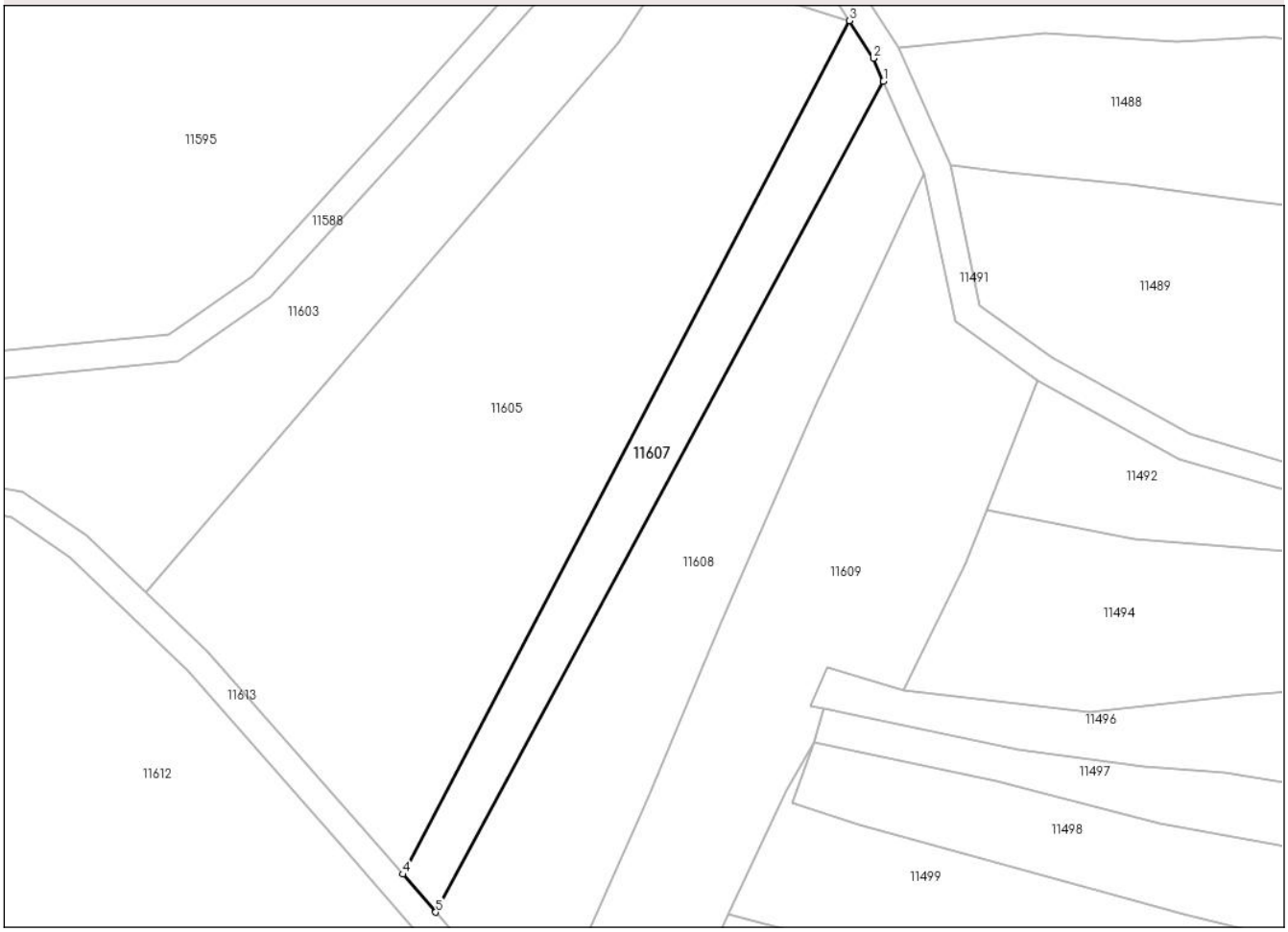

Date referitoare la teren

Crt	Categorie folosință	Intra vilan	Suprafaţa (mp)	Tarla	Parcelă	Nr. topo	Observaţii / Referinţe
1	faneata	NU	1.697	-	-	-	

Lungime Segmente
1) Valorile lungimilor segmentelor sunt obţinute din proiecţie în plan.

Punct început	X / Y	Punct sfârşit	X / Y	Lungime segment (** (m)
1	321.482,322 490.299,427	2	321.480,442 490.303,644	4.617
2	321.480,442 490.303,644	3	321.476,052 490.310,542	8.176
3	321.476,052 490.310,542	4	321.394,14 490.154,208	176.493
4	321.394,14 490.154,208	5	321.400,232 490.147,26	9.24
5	321.400,232 490.147,26	1	321.482,322 490.299,427	172.897

** Lungimile segmentelor sunt determinate în planul de proiecţie Stereo 70 şi sunt rotunjite la 1 milimetru.
*** Distanţa dintre puncte este formată din segmente cumulate ce sunt mai mici decât valoarea 1 milimetru.

DATE DESPRE IMOBILUL NR. 11608

Oficiul de Cadastru şi Publicitate Imobiliară HUNEDOARA
Biroul de Cadastru şi Publicitate Imobiliară Deva

A. Partea I. Descrierea imobilului

TEREN Extravilan

Adresa: Jud. Hunedoara

Nr. Crt	Nr cadastral Nr. topografic	Suprafaţa* (mp)	Observaţii / Referinţe
A1		3.520	Sector cadastral:120 Teren neimprejmuit;

B. Partea II. Proprietari şi acte

Inscrieri privitoare la dreptul de proprietate şi alte drepturi reale		Referinţe
1 / 05/04/2023		
Act Normativ nr. 7, din 13/03/1996 emis de PARLAMENTUL ROMÂNIEI;		
B1	Inscrierea provizorie, drept de PROPRIETATE, dobandit prin Lege, cota actuala 1/1	A1
	1) **COMUNA ILIA**, CIF:4374164, PROPRIETAR NEIDENTIFICAT	

C. Partea III. SARCINI .

Inscrieri privind dezmembramintele dreptului de proprietate, drepturi reale de garanţie şi sarcini	Referinţe
NU SUNT	

Anexa Nr. 1 La Partea I

Teren

Nr cadastral	Suprafaţa (mp)*	Observaţii / Referinţe
	3.520	

* Suprafaţa este determinată in planul de proiecţie Stereo 70.

DETALII LINIARE IMOBIL

Date referitoare la teren

Crt	Categorie folosință	Intra vilan	Suprafaţa (mp)	Tarla	Parcelă	Nr. topo	Observaţii / Referinţe
1	arabil	NU	3.520	-	-	-	

Lungime Segmente
1) Valorile lungimilor segmentelor sunt obţinute din proiecţie în plan.

Punct început	X / Y	Punct sfârşit	X / Y	Lungime segment (** (m)
1	321.452,43 490.200,216	2	321.470,0 490.240,414	43.87
2	321.470,0 490.240,414	3	321.476,328 490.253,445	14.486
3	321.476,328 490.253,445	4	321.489,805 490.282,636	32.152
4	321.489,805 490.282,636	5	321.482,322 490.299,427	18.383
5	321.482,322 490.299,427	6	321.400,232 490.147,26	172.897

Punct început	X / Y	Punct sfârşit	X / Y	Lungime segment (** (m)
6	321.400,232 490.147,26	7	321.411,792 490.134,074	17.537
7	321.411,792 490.134,074	8	321.420,197 490.125,696	11.867
8	321.420,197 490.125,696	9	321.426,192 490.139,082	14.667
9	321.426,192 490.139,082	10	321.439,336 490.168,43	32.157
10	321.439,336 490.168,43	1	321.452,43 490.200,216	34.377

** Lungimile segmentelor sunt determinate în planul de proiecţie Stereo 70 şi sunt rotunjite la 1 milimetru.
*** Distanţa dintre puncte este formată din segmente cumulate ce sunt mai mici decât valoarea 1 milimetru.

DATE DESPRE IMOBILUL NR. 11609

Oficiul de Cadastru şi Publicitate Imobiliară HUNEDOARA
Biroul de Cadastru şi Publicitate Imobiliară Deva

A. Partea I. Descrierea imobilului

TEREN Extravilan

Adresa: Jud. Hunedoara

Nr. Crt	Nr cadastral Nr. topografic	Suprafaţa* (mp)	Observaţii / Referinţe
A1		4.138	Sector cadastral:120 Teren neimprejmuit;

B. Partea II. Proprietari şi acte

Inscrieri privitoare la dreptul de proprietate şi alte drepturi reale		Referinţe
1 / 05/04/2023		
Act Normativ nr. 7, din 13/03/1996 emis de PARLAMENTUL ROMÂNIEI;		
B1	Inscrierea provizorie, drept de PROPRIETATE, dobandit prin Lege, cota actuala 1/1	A1
	1) **COMUNA ILIA**, CIF:4374164, PROPRIETAR NEIDENTIFICAT	

C. Partea III. SARCINI .

Inscrieri privind dezmembramintele dreptului de proprietate, drepturi reale de garanţie şi sarcini	Referinţe
NU SUNT	

Anexa Nr. 1 La Partea I

Teren

Nr cadastral	Suprafaţa (mp)*	Observaţii / Referinţe
	4.138	

* Suprafaţa este determinată in planul de proiecţie Stereo 70.

DETALII LINIARE IMOBIL

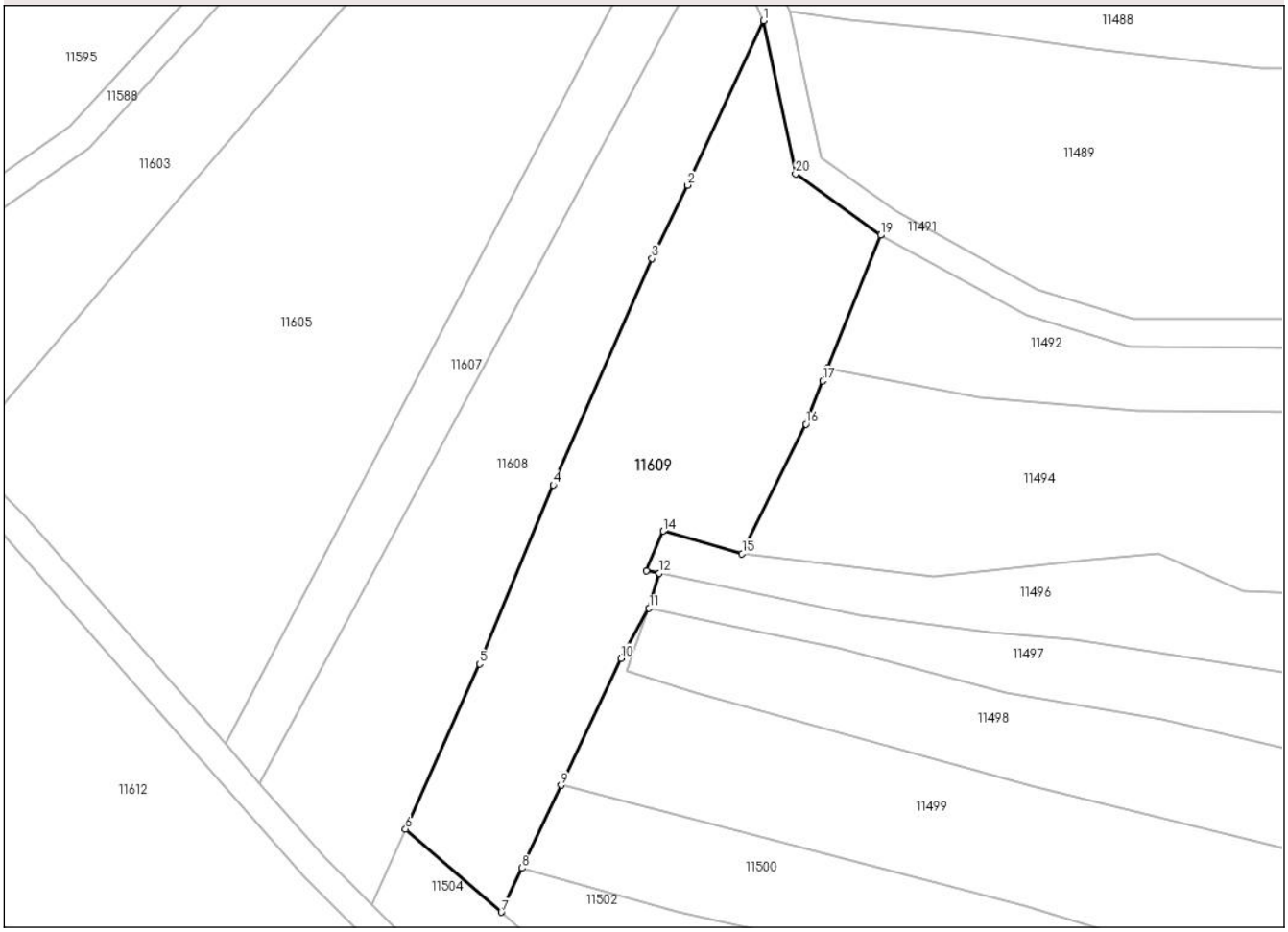

Date referitoare la teren

Crt	Categorie folosință	Intra vilan	Suprafaţa (mp)	Tarla	Parcelă	Nr. topo	Observaţii / Referinţe
1	arabil	NU	4.138	-	-	-	

Lungime Segmente
1) Valorile lungimilor segmentelor sunt obţinute din proiecţie în plan.

Punct început	X / Y	Punct sfârşit	X / Y	Lungime segment (** (m)
1	321.489,805 490.282,636	2	321.476,328 490.253,445	32.152
2	321.476,328 490.253,445	3	321.470,0 490.240,414	14.486
3	321.470,0 490.240,414	4	321.452,43 490.200,216	43.87
4	321.452,43 490.200,216	5	321.439,336 490.168,43	34.377
5	321.439,336 490.168,43	6	321.426,192 490.139,082	32.157

Punct început	X / Y	Punct sfârşit	X / Y	Lungime segment (** (m)
6	321.426,192 490.139,082	7	321.443,217 490.124,344	22.518
7	321.443,217 490.124,344	8	321.446,913 490.132,189	8.672
8	321.446,913 490.132,189	9	321.453,834 490.146,882	16.241
9	321.453,834 490.146,882	10	321.464,451 490.169,42	24.913
10	321.464,451 490.169,42	11	321.469,472 490.178,307	10.207
11	321.469,472 490.178,307	12	321.471,304 490.184,515	6.473
12	321.471,304 490.184,515	13	321.469,0 490.185,0	2.354
13	321.469,0 490.185,0	14	321.472,0 490.192,0	7.616
14	321.472,0 490.192,0	15	321.486,0 490.188,0	14.56
15	321.486,0 490.188,0	16	321.497,37 490.211,009	25.665
16	321.497,37 490.211,009	17	321.500,314 490.218,689	8.224
17	321.500,314 490.218,689	18	321.501,193 490.220,983	2.457
18	321.501,193 490.220,983	19	321.510,632 490.244,549	25.386
19	321.510,632 490.244,549	20	321.495,526 490.255,431	18.617
20	321.495,526 490.255,431	1	321.489,805 490.282,636	27.8

** Lungimile segmentelor sunt determinate în planul de proiecţie Stereo 70 şi sunt rotunjite la 1 milimetru.
*** Distanţa dintre puncte este formată din segmente cumulate ce sunt mai mici decât valoarea 1 milimetru.

DATE DESPRE IMOBILUL NR. 11610

Oficiul de Cadastru şi Publicitate Imobiliară HUNEDOARA
Biroul de Cadastru şi Publicitate Imobiliară Deva

A. Partea I. Descrierea imobilului

TEREN Extravilan

Adresa: Jud. Hunedoara

Nr. Crt	Nr cadastral Nr. topografic	Suprafaţa* (mp)	Observaţii / Referinţe
A1		36.000	Sector cadastral:120 Teren neimprejmuit;

B. Partea II. Proprietari şi acte

Inscrieri privitoare la dreptul de proprietate şi alte drepturi reale		Referinţe
1 / 04/04/2023		
Act Administrativ nr. 368, din 30/03/2023 emis de CJPSDPAT HUNEDOARA;		
B1	Intabulare, drept de PROPRIETATE, dobandit prin Reconstituire, cota actuala 1/1	A1
	1) **ASOCIAŢIA AGROSILVICĂ COMPOSESORALĂ STEJARUL DUMBRĂVIŢA**, CIF:21902154	

C. Partea III. SARCINI .

Inscrieri privind dezmembramintele dreptului de proprietate, drepturi reale de garanţie şi sarcini	Referinţe
NU SUNT	

Anexa Nr. 1 La Partea I

Teren

Nr cadastral	Suprafaţa (mp)*	Observaţii / Referinţe
	36.000	

* Suprafaţa este determinată in planul de proiecţie Stereo 70.

DETALII LINIARE IMOBIL

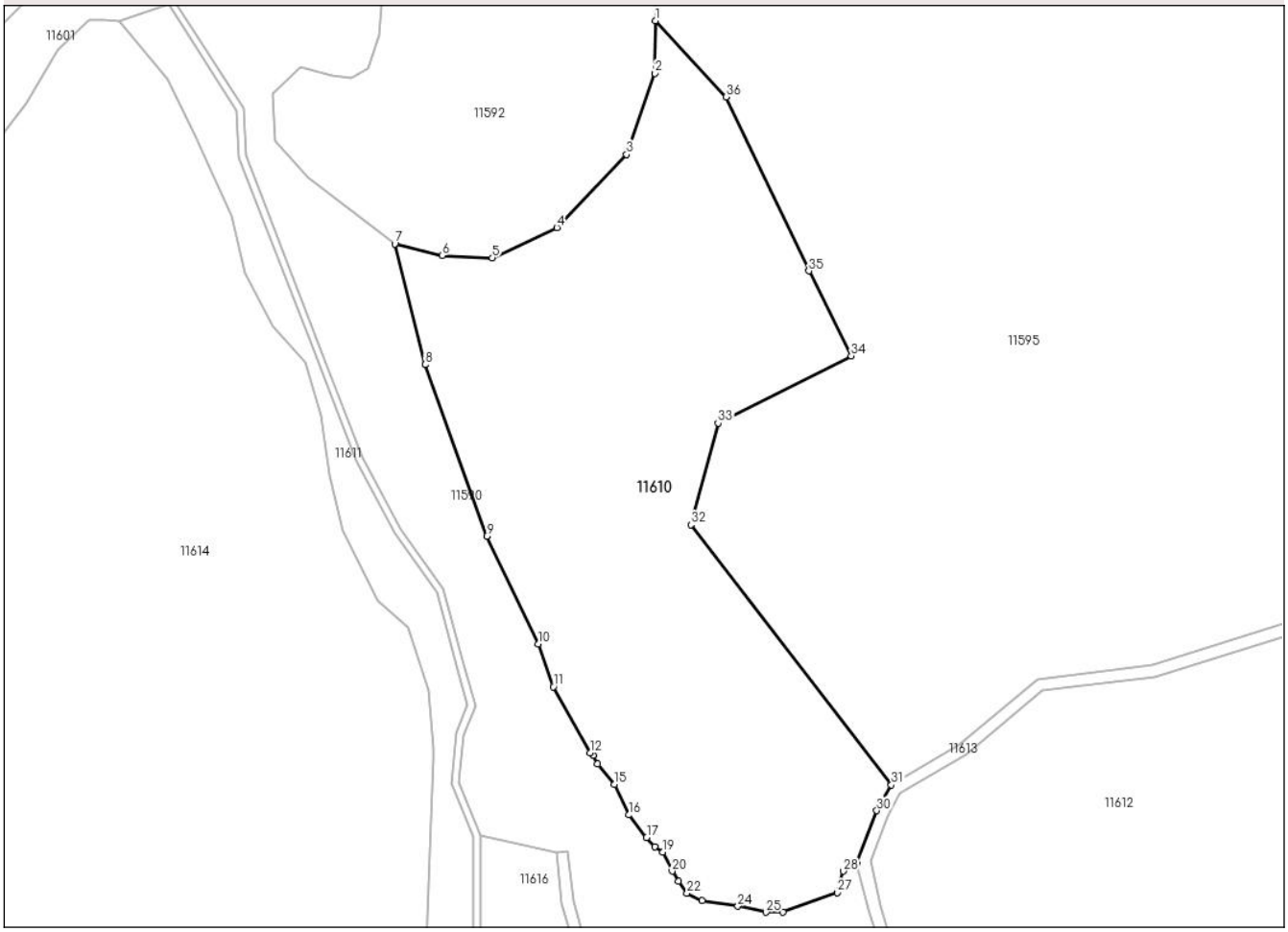

Date referitoare la teren

Crt	Categorie folosinţă	Intra vilan	Suprafaţa (mp)	Tarla	Parcelă	Nr. topo	Observaţii / Referinţe
1	pasune	NU	36.000	-	430	-	

Lungime Segmente
1) Valorile lungimilor segmentelor sunt obţinute din proiecţie în plan.

Punct început	X / Y	Punct sfârşit	X / Y	Lungime segment (** (m)
1	320.788,312 490.352,88	2	320.788,052 490.331,078	21.804
3	320.776,328 490.297,326	4	320.747,392 490.267,006	41.912
5	320.720,554 490.254,551	6	320.699,752 490.255,518	20.825
7	320.680,041 490.260,323	8	320.692,602 490.210,175	51.698
9	320.718,243 490.138,95	10	320.739,644 490.094,382	49.439

Punct început	X / Y	Punct sfârşit	X / Y	Lungime segment (** (m)
2	320.788,052 490.331,078	3	320.776,328 490.297,326	35.73
4	320.747,392 490.267,006	5	320.720,554 490.254,551	29.587
6	320.699,752 490.255,518	7	320.680,041 490.260,323	20.289
8	320.692,602 490.210,175	9	320.718,243 490.138,95	75.7
10	320.739,644 490.094,382	11	320.745,881 490.076,548	18.893

Punct început	X / Y	Punct sfârşit	X / Y	Lungime segment (** (m)
11	320.745,881 490.076,548	12	320.761,121 490.049,111	31.385
13	320.762,537 490.048,14	14	320.764,349 490.044,574	4.0
15	320.771,376 490.036,111	16	320.777,166 490.023,365	14.0
17	320.784,663 490.013,994	18	320.787,98 490.010,253	5.0
19	320.791,247 490.007,945	20	320.795,238 490.000,0	8.891
21	320.797,916 489.995,778	22	320.801,463 489.990,939	6.0
23	320.807,727 489.987,814	24	320.822,541 489.985,461	15.0
25	320.834,288 489.983,006	26	320.841,288 489.983,01	7.0
27	320.863,854 489.991,18	28	320.866,443 490.000,0	9.192
29	320.871,799 490.003,073	30	320.880,283 490.025,106	23.611
31	320.886,317 490.035,814	32	320.803,043 490.143,768	136.34
33	320.814,305 490.185,87	34	320.869,646 490.213,823	62.0
35	320.852,036 490.249,04	36	320.817,75 490.321,321	80.0

Punct început	X / Y	Punct sfârşit	X / Y	Lungime segment (** (m)
12	320.761,121 490.049,111	13	320.762,537 490.048,14	1.717
14	320.764,349 490.044,574	15	320.771,376 490.036,111	11.0
16	320.777,166 490.023,365	17	320.784,663 490.013,994	12.0
18	320.787,98 490.010,253	19	320.791,247 490.007,945	4.0
20	320.795,238 490.000,0	21	320.797,916 489.995,778	5.0
22	320.801,463 489.990,939	23	320.807,727 489.987,814	7.0
24	320.822,541 489.985,461	25	320.834,288 489.983,006	12.0
26	320.841,288 489.983,01	27	320.863,854 489.991,18	24.0
28	320.866,443 490.000,0	29	320.871,799 490.003,073	6.175
30	320.880,283 490.025,106	31	320.886,317 490.035,814	12.291
32	320.803,043 490.143,768	33	320.814,305 490.185,87	43.583
34	320.869,646 490.213,823	35	320.852,036 490.249,04	39.375
36	320.817,75 490.321,321	1	320.788,312 490.352,88	43.158

** Lungimile segmentelor sunt determinate în planul de proiecţie Stereo 70 şi sunt rotunjite la 1 milimetru.
*** Distanţa dintre puncte este formată din segmente cumulate ce sunt mai mici decât valoarea 1 milimetru.

DATE DESPRE IMOBILUL NR. 11611

Oficiul de Cadastru şi Publicitate Imobiliară HUNEDOARA
Biroul de Cadastru şi Publicitate Imobiliară Deva

A. Partea I. Descrierea imobilului

TEREN Extravilan

Adresa: Jud. Hunedoara

Nr. Crt	Nr cadastral Nr. topografic	Suprafaţa* (mp)	Observaţii / Referinţe
A1		9.327	Sector cadastral:120 Teren neimprejmuit;

B. Partea II. Proprietari şi acte

Inscrieri privitoare la dreptul de proprietate şi alte drepturi reale		Referinţe
1 / 05/04/2023		
Act Normativ nr. 7, din 13/03/1996 emis de PARLAMENTUL ROMÂNIEI;		
B1	Inscrierea provizorie, drept de PROPRIETATE, dobandit prin Lege, cota actuala 1/1	A1
	1) **COMUNA ILIA**, CIF:4374164, PROPRIETAR NEIDENTIFICAT	

C. Partea III. SARCINI .

Inscrieri privind dezmembramintele dreptului de proprietate, drepturi reale de garanţie şi sarcini	Referinţe
NU SUNT	

Anexa Nr. 1 La Partea I

Teren

Nr cadastral	Suprafaţa (mp)*	Observaţii / Referinţe
	9.327	

* Suprafaţa este determinată in planul de proiecţie Stereo 70.

DETALII LINIARE IMOBIL

Date referitoare la teren

Crt	Categorie folosință	Intra vilan	Suprafaţa (mp)	Tarla	Parcelă	Nr. topo	Observaţii / Referinţe
1	padure	NU	9.327	-	-	-	

Lungime Segmente

1) Valorile lungimilor segmentelor sunt obţinute din proiecţie în plan.

Punct început	X / Y	Punct sfârşit	X / Y	Lungime segment
1	320.712,787 490.014,445	2	320.703,832 490.036,187	23.514
4	320.710,381 490.068,963	5	320.706,37 490.083,44	15.023
7	320.680,134 490.140,422	8	320.663,894 490.170,634	34.3
10	320.615,504 490.295,782	11	320.614,232 490.315,518	19.778
13	320.565,785 490.352,863	14	320.585,683 490.328,524	31.438
16	320.612,343 490.271,701	17	320.617,832 490.248,188	24.145

Punct început	X / Y	Punct sfârşit	X / Y	Lungime segment
2	320.703,832 490.036,187	3	320.705,596 490.057,35	21.237
5	320.706,37 490.083,44	6	320.697,492 490.115,693	33.452
8	320.663,894 490.170,634	9	320.644,789 490.220,044	52.975
11	320.614,232 490.315,518	12	320.585,992 490.359,518	52.283
14	320.585,683 490.328,524	15	320.597,445 490.305,011	26.291
17	320.617,832 490.248,188	18	320.629,594 490.226,243	24.899

Punct început	X / Y	Punct sfârşit	X / Y	Lungime segment
3	320.705,596 490.057,35	4	320.710,381 490.068,963	12.56
6	320.697,492 490.115,693	7	320.680,134 490.140,422	30.213
9	320.644,789 490.220,044	10	320.615,504 490.295,782	81.202
12	320.585,992 490.359,518	13	320.565,785 490.352,863	21.275
15	320.597,445 490.305,011	16	320.612,343 490.271,701	36.49
18	320.629,594 490.226,243	19	320.642,924 490.210,96	20.28

Punct început	X / Y	Punct sfârşit	X / Y	Lungime segment
19	320.642,924 490.210,96	20	320.649,197 490.189,014	22.824
22	320.658,606 490.141,205	23	320.673,146 490.112,39	32.276
25	320.693,925 490.075,161	26	320.696,277 490.050,864	24.41
28	320.694,709 490.007,758	29	320.693,127 489.965,608	42.179
31	320.677,445 489.926,812	32	320.658,626 489.911,529	24.243
34	320.627,261 489.873,517	35	320.614,364 489.868,36	13.89
37	320.643,02 489.862,839	38	320.661,98 489.862,839	18.96
40	320.683,289 489.898,986	41	320.691,974 489.909,611	13.723
43	320.712,422 489.952,898	1	320.712,787 490.014,445	61.548

Punct început	X / Y	Punct sfârşit	X / Y	Lungime segment
20	320.649,197 490.189,014	21	320.652,725 490.164,326	24.939
23	320.673,146 490.112,39	24	320.685,692 490.101,025	16.928
26	320.696,277 490.050,864	27	320.696,124 490.046,635	4.232
29	320.693,127 489.965,608	30	320.688,814 489.944,839	21.213
32	320.658,626 489.911,529	33	320.640,199 489.888,016	29.873
35	320.614,364 489.868,36	36	320.617,892 489.867,273	3.692
38	320.661,98 489.862,839	39	320.673,278 489.879,124	19.821
41	320.691,974 489.909,611	42	320.704,883 489.925,956	20.828

Punct început	X / Y	Punct sfârşit	X / Y	Lungime segment
21	320.652,725 490.164,326	22	320.658,606 490.141,205	23.857
24	320.685,692 490.101,025	25	320.693,925 490.075,161	27.143
27	320.696,124 490.046,635	28	320.694,709 490.007,758	38.903
30	320.688,814 489.944,839	31	320.677,445 489.926,812	21.313
33	320.640,199 489.888,016	34	320.627,261 489.873,517	19.433
36	320.617,892 489.867,273	37	320.643,02 489.862,839	25.516
39	320.673,278 489.879,124	40	320.683,289 489.898,986	22.242
42	320.704,883 489.925,956	43	320.712,422 489.952,898	27.977

**** Lungimile segmentelor sunt determinate în planul de proiecţie Stereo 70 şi sunt rotunjite la 1 milimetru.**
***** Distanţa dintre puncte este formată din segmente cumulate ce sunt mai mici decât valoarea 1 milimetru.**

DATE DESPRE IMOBILUL NR. 11612

Oficiul de Cadastru şi Publicitate Imobiliară HUNEDOARA
Biroul de Cadastru şi Publicitate Imobiliară Deva

A. Partea I. Descrierea imobilului

TEREN Extravilan

Adresa: Jud. Hunedoara

Nr. Crt	Nr cadastral Nr. topografic	Suprafaţa* (mp)	Observaţii / Referinţe
A1		115.158	Sector cadastral:120 Teren neimprejmuit;

B. Partea II. Proprietari şi acte

Inscrieri privitoare la dreptul de proprietate şi alte drepturi reale		Referinţe
1 / 05/04/2023		
Act Normativ nr. 7, din 13/03/1996 emis de PARLAMENTUL ROMÂNIEI;		
B1	Inscrierea provizorie, drept de PROPRIETATE, dobandit prin Lege, cota actuala 1/1	A1
	1) **COMUNA ILIA**, CIF:4374164, PROPRIETAR NEIDENTIFICAT	

C. Partea III. SARCINI .

Inscrieri privind dezmembramintele dreptului de proprietate, drepturi reale de garanţie şi sarcini	Referinţe
NU SUNT	

Anexa Nr. 1 La Partea I

Teren

Nr cadastral	Suprafaţa (mp)*	Observaţii / Referinţe
	115.158	

* Suprafaţa este determinată in planul de proiecţie Stereo 70.

DETALII LINIARE IMOBIL

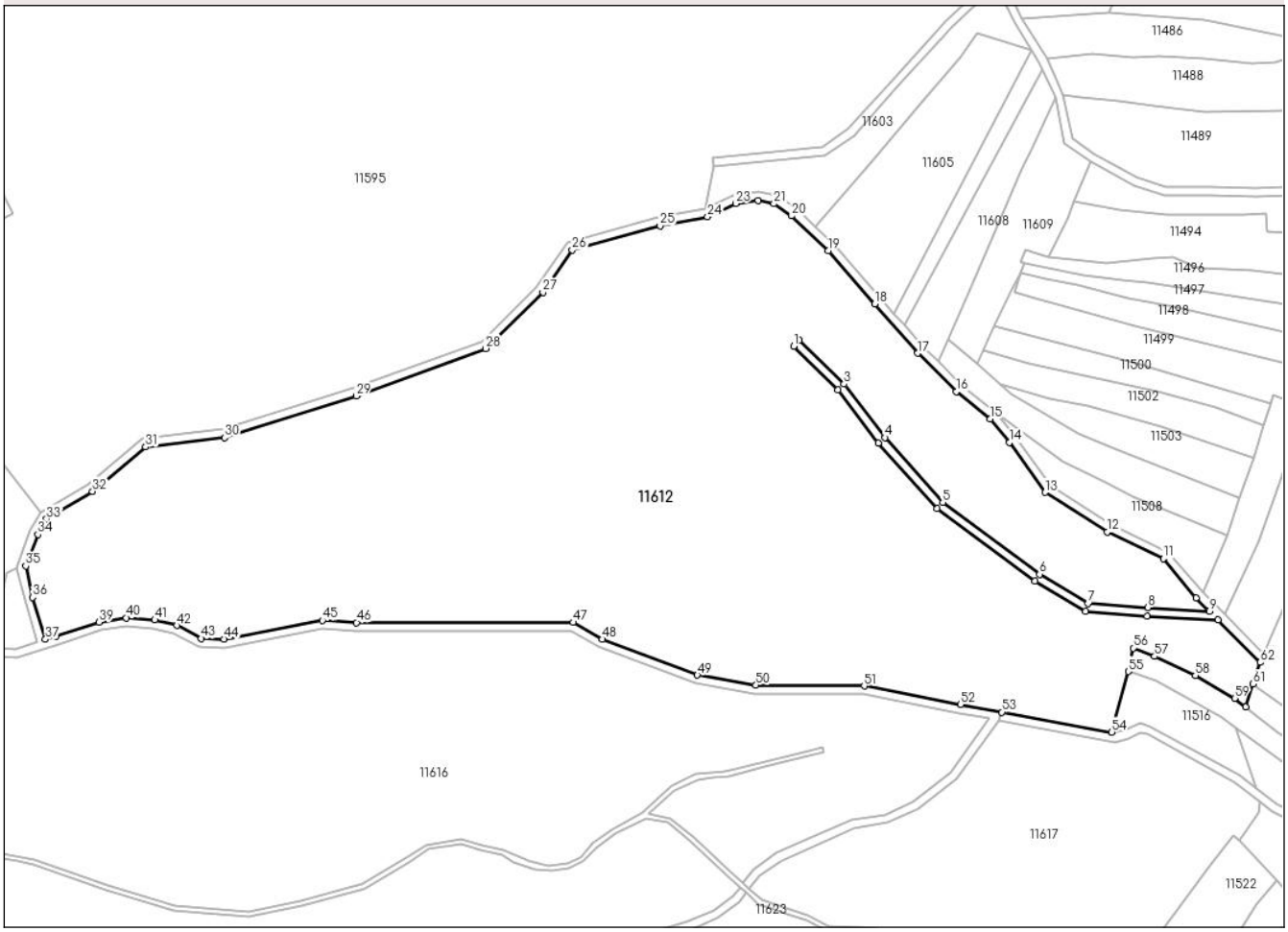

Date referitoare la teren

Crt	Categorie folosinţă	Intra vilan	Suprafaţa (mp)	Tarla	Parcelă	Nr. topo	Observaţii / Referinţe
1	faneata	NU	115.158	-	-	-	

Lungime Segmente

1) Valorile lungimilor segmentelor sunt obţinute din proiecţie în plan.

Punct început	X / Y	Punct sfârşit	X / Y	Lungime segment
1	321.334,247 490.134,852	2	321.337,753 490.138,416	5.0
4	321.388,463 490.080,533	5	321.422,955 490.041,993	51.721
7	321.509,35 489.982,114	8	321.544,769 489.979,633	35.505
10	321.573,641 489.985,428	11	321.554,112 490.008,664	30.353
13	321.483,911 490.048,073	14	321.462,747 490.077,775	36.471
16	321.431,043 490.107,824	17	321.408,144 490.130,651	32.333

Punct început	X / Y	Punct sfârşit	X / Y	Lungime segment
2	321.337,753 490.138,416	3	321.364,259 490.112,35	37.176
5	321.422,955 490.041,993	6	321.480,57 489.999,346	71.681
8	321.544,769 489.979,633	9	321.581,512 489.977,5	36.805
11	321.554,112 490.008,664	12	321.520,763 490.024,564	36.945
14	321.462,747 490.077,775	15	321.451,295 490.091,622	17.969
17	321.408,144 490.130,651	18	321.382,485 490.159,918	38.921

Punct început	X / Y	Punct sfârşit	X / Y	Lungime segment
3	321.364,259 490.112,35	4	321.388,463 490.080,533	39.977
6	321.480,57 489.999,346	7	321.509,35 489.982,114	33.545
9	321.581,512 489.977,5	10	321.573,641 489.985,428	11.172
12	321.520,763 490.024,564	13	321.483,911 490.048,073	43.712
15	321.451,295 490.091,622	16	321.431,043 490.107,824	25.936
18	321.382,485 490.159,918	19	321.354,775 490.191,525	42.034

Punct început	X / Y	Punct sfârşit	X / Y	Lungime segment
19	321.354,775 490.191,525	20	321.333,073 490.212,309	30.049
22	321.313,115 490.221,295	23	321.299,804 490.219,704	13.405
25	321.254,802 490.206,398	26	321.202,652 490.192,115	54.071
28	321.151,196 490.133,451	29	321.074,178 490.105,338	81.989
31	320.948,872 490.074,996	32	320.917,311 490.048,57	41.164
34	320.884,818 490.022,97	35	320.877,661 490.004,382	19.918
37	320.889,342 489.960,758	38	320.895,595 489.962,698	6.546
40	320.937,491 489.973,409	41	320.954,291 489.972,215	16.842
43	320.982,009 489.961,218	44	320.995,483 489.960,918	13.477
46	321.074,379 489.970,69	47	321.203,13 489.970,795	128.751
49	321.277,049 489.939,475	50	321.311,872 489.933,461	35.339
52	321.433,453 489.921,968	53	321.458,154 489.917,471	25.107
55	321.533,293 489.941,641	56	321.536,177 489.955,578	14.233
58	321.573,219 489.939,229	59	321.596,545 489.925,7	26.966
61	321.607,563 489.934,145	62	321.611,79 489.947,001	13.533
64	321.544,449 489.974,643	65	321.507,808 489.977,21	36.731
67	321.419,57 490.038,278	68	321.384,604 490.077,347	52.431

Punct început	X / Y	Punct sfârşit	X / Y	Lungime segment
20	321.333,073 490.212,309	21	321.322,504 490.219,527	12.799
23	321.299,804 490.219,704	24	321.283,114 490.211,685	18.517
26	321.202,652 490.192,115	27	321.185,203 490.166,928	30.642
29	321.074,178 490.105,338	30	320.995,783 490.080,488	82.239
32	320.917,311 490.048,57	33	320.890,023 490.032,207	31.818
35	320.877,661 490.004,382	36	320.881,771 489.985,565	19.26
38	320.895,595 489.962,698	39	320.921,138 489.970,904	26.829
41	320.954,291 489.972,215	42	320.967,448 489.968,928	13.562
44	320.995,483 489.960,918	45	321.053,942 489.971,951	59.492
47	321.203,13 489.970,795	48	321.220,582 489.960,777	20.123
50	321.311,872 489.933,461	51	321.376,25 489.933,037	64.379
53	321.458,154 489.917,471	54	321.523,528 489.905,568	66.448
56	321.536,177 489.955,578	57	321.548,932 489.950,658	13.671
59	321.596,545 489.925,7	60	321.603,059 489.920,446	8.369
62	321.611,79 489.947,001	63	321.586,788 489.972,185	35.487
65	321.507,808 489.977,21	66	321.477,792 489.995,182	34.985
68	321.384,604 490.077,347	69	321.360,497 490.109,036	39.817

Punct început	X / Y	Punct sfârşit	X / Y	Lungime segment
21	321.322,504 490.219,527	22	321.313,115 490.221,295	9.554
24	321.283,114 490.211,685	25	321.254,802 490.206,398	28.801
27	321.185,203 490.166,928	28	321.151,196 490.133,451	47.719
30	320.995,783 490.080,488	31	320.948,872 490.074,996	47.231
33	320.890,023 490.032,207	34	320.884,818 490.022,97	10.602
36	320.881,771 489.985,565	37	320.889,342 489.960,758	25.937
39	320.921,138 489.970,904	40	320.937,491 489.973,409	16.543
42	320.967,448 489.968,928	43	320.982,009 489.961,218	16.476
45	321.053,942 489.971,951	46	321.074,379 489.970,69	20.476
48	321.220,582 489.960,777	49	321.277,049 489.939,475	60.351
51	321.376,25 489.933,037	52	321.433,453 489.921,968	58.264
54	321.523,528 489.905,568	55	321.533,293 489.941,641	37.371
57	321.548,932 489.950,658	58	321.573,219 489.939,229	26.842
60	321.603,059 489.920,446	61	321.607,563 489.934,145	14.42
63	321.586,788 489.972,185	64	321.544,449 489.974,643	42.41
66	321.477,792 489.995,182	67	321.419,57 490.038,278	72.436
69	321.360,497 490.109,036	1	321.334,247 490.134,852	36.817

** Lungimile segmentelor sunt determinate în planul de proiecţie Stereo 70 şi sunt rotunjite la 1 milimetru.
*** Distanţa dintre puncte este formată din segmente cumulate ce sunt mai mici decât valoarea 1 milimetru.

DATE DESPRE IMOBILUL NR. 11613

Oficiul de Cadastru şi Publicitate Imobiliară HUNEDOARA
Biroul de Cadastru şi Publicitate Imobiliară Deva

A. Partea I. Descrierea imobilului

TEREN Extravilan

Adresa: Jud. Hunedoara

Nr. Crt	Nr cadastral Nr. topografic	Suprafaţa* (mp)	Observaţii / Referinţe
A1		11.137	Sector cadastral:120 Teren neimprejmuit;

B. Partea II. Proprietari şi acte

Inscrieri privitoare la dreptul de proprietate şi alte drepturi reale		Referinţe
1 / 05/04/2023		
Act Normativ nr. 7, din 13/03/1996 emis de PARLAMENTUL ROMÂNIEI;		
B1	Inscrierea provizorie, drept de PROPRIETATE, dobandit prin Lege, cota actuala 1/1	A1
	1) **COMUNA ILIA**, CIF:4374164	

C. Partea III. SARCINI .

Inscrieri privind dezmembramintele dreptului de proprietate, drepturi reale de garanţie şi sarcini	Referinţe
NU SUNT	

Anexa Nr. 1 La Partea I

Teren

Nr cadastral	Suprafaţa (mp)*	Observaţii / Referinţe
	11.137	

* Suprafaţa este determinată in planul de proiecţie Stereo 70.

DETALII LINIARE IMOBIL

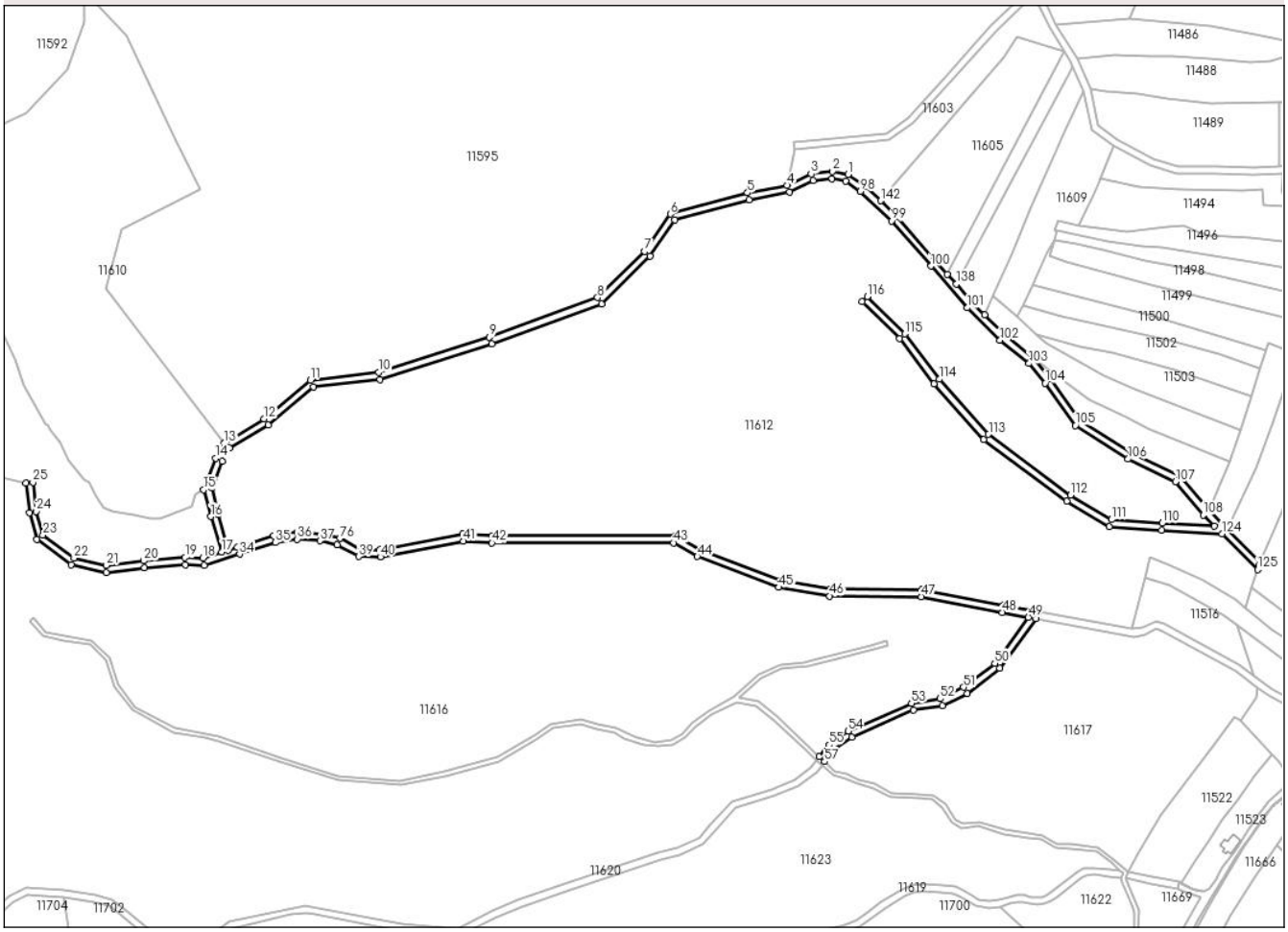

Date referitoare la teren

Crt	Categorie folosință	Intra vilan	Suprafaţa (mp)	Tarla	Parcelă	Nr. topo	Observaţii / Referinţe
1	drum	NU	11.137	-	-	-	

Lungime Segmente

1) Valorile lungimilor segmentelor sunt obţinute din proiecţie în plan.

Punct început	X / Y	Punct sfârşit	X / Y	Lungime segment
1	321.324,458 490.224,247	2	321.313,285 490.226,351	11.37
4	321.281,546 490.216,478	5	321.253,681 490.211,275	28.346
7	321.181,36 490.170,161	8	321.148,462 490.137,776	46.164
10	320.994,728 490.085,399	11	320.946,807 490.079,788	48.248
13	320.886,317 490.035,814	14	320.880,283 490.025,106	12.291
16	320.876,929 489.984,3	17	320.884,567 489.959,276	26.163

Punct început	X / Y	Punct sfârşit	X / Y	Lungime segment
2	321.313,285 490.226,351	3	321.298,387 490.224,57	15.004
5	321.253,681 490.211,275	6	321.199,578 490.196,457	56.096
8	321.148,462 490.137,776	9	321.072,564 490.110,072	80.796
11	320.946,807 490.079,788	12	320.914,402 490.052,656	42.265
14	320.880,283 490.025,106	15	320.871,799 490.003,073	23.611
17	320.884,567 489.959,276	18	320.871,394 489.955,19	13.792

Punct început	X / Y	Punct sfârşit	X / Y	Lungime segment
3	321.298,387 490.224,57	4	321.281,546 490.216,478	18.684
6	321.199,578 490.196,457	7	321.181,36 490.170,161	31.99
9	321.072,564 490.110,072	10	320.994,728 490.085,399	81.654
12	320.914,402 490.052,656	13	320.886,317 490.035,814	32.748
15	320.871,799 490.003,073	16	320.876,929 489.984,3	19.461
18	320.871,394 489.955,19	19	320.858,8 489.955,513	12.598

Punct început	X / Y	Punct sfârşit	X / Y	Lungime segment
19	320.858,8 489.955,513	20	320.829,864 489.953,236	29.026
22	320.780,831 489.955,141	23	320.759,024 489.971,254	27.113
25	320.752,028 490.008,319	26	320.747,06 490.007,757	5.0
28	320.754,676 489.968,25	29	320.778,702 489.950,498	29.873
31	320.830,37 489.948,26	32	320.858,932 489.950,508	28.651
34	320.897,1 489.957,93	35	320.922,289 489.966,021	26.457
37	320.953,502 489.967,259	38	320.965,646 489.964,224	12.518
40	320.995,895 489.955,908	41	321.054,257 489.966,922	59.392
43	321.201,799 489.965,794	44	321.218,442 489.956,241	19.189
46	321.311,427 489.928,464	47	321.375,755 489.928,04	64.329
49	321.450,892 489.913,608	50	321.427,307 489.881,347	39.962
52	321.388,861 489.856,569	53	321.368,735 489.853,265	20.395
55	321.310,665 489.824,178	56	321.304,085 489.815,77	10.676
58	321.314,146 489.820,514	59	321.326,804 489.829,416	15.475
61	321.390,385 489.851,752	62	321.407,966 489.860,244	19.525
64	321.456,338 489.912,586	65	321.458,154 489.917,471	5.212
67	321.376,25 489.933,037	68	321.311,872 489.933,461	64.379
70	321.220,582 489.960,777	71	321.203,13 489.970,795	20.123
73	321.053,942 489.971,951	74	320.995,483 489.960,918	59.492
76	320.967,448 489.968,928	77	320.954,291 489.972,215	13.562
79	320.921,138 489.970,904	80	320.895,595 489.962,698	26.829
82	320.881,771 489.985,565	83	320.877,661 490.004,382	19.26
85	320.890,023 490.032,207	86	320.917,311 490.048,57	31.818
88	320.995,783 490.080,488	89	321.074,178 490.105,338	82.239
91	321.185,203 490.166,928	92	321.202,652 490.192,115	30.642
94	321.283,114 490.211,685	95	321.299,804 490.219,704	18.517
97	321.322,504 490.219,527	98	321.333,073 490.212,309	12.799
100	321.382,485 490.159,918	101	321.408,144 490.130,651	38.921
103	321.451,295 490.091,622	104	321.462,747 490.077,775	17.969
106	321.520,763 490.024,564	107	321.554,112 490.008,664	36.945
109	321.581,512 489.977,5	110	321.544,769 489.979,633	36.805
112	321.480,57 489.999,346	113	321.422,955 490.041,993	71.681
115	321.364,259 490.112,35	116	321.337,753 490.138,416	37.176

Punct început	X / Y	Punct sfârşit	X / Y	Lungime segment
20	320.829,864 489.953,236	21	320.803,634 489.949,959	26.434
23	320.759,024 489.971,254	24	320.754,34 489.987,882	17.275
26	320.747,06 490.007,757	27	320.749,417 489.986,916	20.974
29	320.778,702 489.950,498	30	320.803,382 489.944,888	25.31
32	320.858,932 489.950,508	33	320.872,089 489.950,17	13.161
35	320.922,289 489.966,021	36	320.937,695 489.968,382	15.585
38	320.965,646 489.964,224	39	320.980,714 489.956,245	17.051
41	321.054,257 489.966,922	42	321.074,227 489.965,69	20.008
44	321.218,442 489.956,241	45	321.275,729 489.934,628	61.229
47	321.375,755 489.928,04	48	321.432,517 489.917,056	57.816
50	321.427,307 489.881,347	51	321.405,332 489.864,525	27.675
53	321.368,735 489.853,265	54	321.324,338 489.833,794	48.479
56	321.304,085 489.815,77	57	321.307,809 489.812,417	5.012
59	321.326,804 489.829,416	60	321.370,166 489.848,433	47.349
62	321.407,966 489.860,244	63	321.430,918 489.877,815	28.906
65	321.458,154 489.917,471	66	321.433,453 489.921,968	25.107
68	321.311,872 489.933,461	69	321.277,049 489.939,475	35.339
71	321.203,13 489.970,795	72	321.074,379 489.970,69	128.751
74	320.995,483 489.960,918	75	320.982,009 489.961,218	13.477
77	320.954,291 489.972,215	78	320.937,491 489.973,409	16.842
80	320.895,595 489.962,698	81	320.889,342 489.960,758	6.546
83	320.877,661 490.004,382	84	320.884,818 490.022,97	19.918
86	320.917,311 490.048,57	87	320.948,872 490.074,996	41.164
89	321.074,178 490.105,338	90	321.151,196 490.133,451	81.989
92	321.202,652 490.192,115	93	321.254,802 490.206,398	54.071
95	321.299,804 490.219,704	96	321.313,115 490.221,295	13.405
98	321.333,073 490.212,309	99	321.354,775 490.191,525	30.049
101	321.408,144 490.130,651	102	321.431,043 490.107,824	32.333
104	321.462,747 490.077,775	105	321.483,911 490.048,073	36.471
107	321.554,112 490.008,664	108	321.573,641 489.985,428	30.353
110	321.544,769 489.979,633	111	321.509,35 489.982,114	35.505
113	321.422,955 490.041,993	114	321.388,463 490.080,533	51.721
116	321.337,753 490.138,416	117	321.334,247 490.134,852	5.0

Punct început	X / Y	Punct sfârşit	X / Y	Lungime segment
21	320.803,634 489.949,959	22	320.780,831 489.955,141	23.384
24	320.754,34 489.987,882	25	320.752,028 490.008,319	20.568
27	320.749,417 489.986,916	28	320.754,676 489.968,25	19.393
30	320.803,382 489.944,888	31	320.830,37 489.948,26	27.198
33	320.872,089 489.950,17	34	320.897,1 489.957,93	26.187
36	320.937,695 489.968,382	37	320.953,502 489.967,259	15.847
39	320.980,714 489.956,245	40	320.995,895 489.955,908	15.185
42	321.074,227 489.965,69	43	321.201,799 489.965,794	127.572
45	321.275,729 489.934,628	46	321.311,427 489.928,464	36.226
48	321.432,517 489.917,056	49	321.450,892 489.913,608	18.695
51	321.405,332 489.864,525	52	321.388,861 489.856,569	18.291
54	321.324,338 489.833,794	55	321.310,665 489.824,178	16.716
57	321.307,809 489.812,417	58	321.314,146 489.820,514	10.282
60	321.370,166 489.848,433	61	321.390,385 489.851,752	20.489
63	321.430,918 489.877,815	64	321.456,338 489.912,586	43.072
66	321.433,453 489.921,968	67	321.376,25 489.933,037	58.264
69	321.277,049 489.939,475	70	321.220,582 489.960,777	60.351
72	321.074,379 489.970,69	73	321.053,942 489.971,951	20.476
75	320.982,009 489.961,218	76	320.967,448 489.968,928	16.476
78	320.937,491 489.973,409	79	320.921,138 489.970,904	16.543
81	320.889,342 489.960,758	82	320.881,771 489.985,565	25.937
84	320.884,818 490.022,97	85	320.890,023 490.032,207	10.602
87	320.948,872 490.074,996	88	320.995,783 490.080,488	47.231
90	321.151,196 490.133,451	91	321.185,203 490.166,928	47.719
93	321.254,802 490.206,398	94	321.283,114 490.211,685	28.801
96	321.313,115 490.221,295	97	321.322,504 490.219,527	9.554
99	321.354,775 490.191,525	100	321.382,485 490.159,918	42.034
102	321.431,043 490.107,824	103	321.451,295 490.091,622	25.936
105	321.483,911 490.048,073	106	321.520,763 490.024,564	43.712
108	321.573,641 489.985,428	109	321.581,512 489.977,5	11.172
111	321.509,35 489.982,114	112	321.480,57 489.999,346	33.545
114	321.388,463 490.080,533	115	321.364,259 490.112,35	39.977
117	321.334,247 490.134,852	118	321.360,497 490.109,036	36.817

Punct început	X / Y	Punct sfârşit	X / Y	Lungime segment
118	321.360,497 490.109,036	119	321.384,604 490.077,347	39.817
121	321.477,792 489.995,182	122	321.507,808 489.977,21	34.985
124	321.586,788 489.972,185	125	321.611,79 489.947,001	35.487
127	321.613,691 489.952,158	128	321.590,616 489.975,402	32.753
130	321.557,208 490.012,68	131	321.523,193 490.028,945	37.704
133	321.466,714 490.080,823	134	321.454,82 490.095,205	18.663
136	321.420,197 490.125,696	137	321.411,792 490.134,074	11.867
139	321.394,14 490.154,208	140	321.386,245 490.163,214	11.977
142	321.347,122 490.205,777	143	321.336,233 490.216,205	15.077

Punct început	X / Y	Punct sfârşit	X / Y	Lungime segment
119	321.384,604 490.077,347	120	321.419,57 490.038,278	52.431
122	321.507,808 489.977,21	123	321.544,449 489.974,643	36.731
125	321.611,79 489.947,001	126	321.612,791 489.950,046	3.205
128	321.590,616 489.975,402	129	321.577,469 489.988,645	18.661
131	321.523,193 490.028,945	132	321.487,419 490.051,766	42.433
134	321.454,82 490.095,205	135	321.434,379 490.111,558	26.177
137	321.411,792 490.134,074	138	321.400,232 490.147,26	17.537
140	321.386,245 490.163,214	141	321.358,39 490.194,985	42.253
143	321.336,233 490.216,205	1	321.324,458 490.224,247	14.259

Punct început	X / Y	Punct sfârşit	X / Y	Lungime segment
120	321.419,57 490.038,278	121	321.477,792 489.995,182	72.436
123	321.544,449 489.974,643	124	321.586,788 489.972,185	42.41
126	321.612,791 489.950,046	127	321.613,691 489.952,158	2.296
129	321.577,469 489.988,645	130	321.557,208 490.012,68	31.435
132	321.487,419 490.051,766	133	321.466,714 490.080,823	35.679
135	321.434,379 490.111,558	136	321.420,197 490.125,696	20.026
138	321.400,232 490.147,26	139	321.394,14 490.154,208	9.24
141	321.358,39 490.194,985	142	321.347,122 490.205,777	15.603

** Lungimile segmentelor sunt determinate în planul de proiecţie Stereo 70 şi sunt rotunjite la 1 milimetru.
*** Distanţa dintre puncte este formată din segmente cumulate ce sunt mai mici decât valoarea 1 milimetru.

DATE DESPRE IMOBILUL NR. 11614

Oficiul de Cadastru şi Publicitate Imobiliară HUNEDOARA
Biroul de Cadastru şi Publicitate Imobiliară Deva

A. Partea I. Descrierea imobilului

TEREN Extravilan

Adresa: Jud. Hunedoara

Nr. Crt	Nr cadastral Nr. topografic	Suprafaţa* (mp)	Observaţii / Referinţe
A1		227.100	Sector cadastral:120 Teren neimprejmuit; UP1 UA 165

B. Partea II. Proprietari şi acte

Inscrieri privitoare la dreptul de proprietate şi alte drepturi reale		Referinţe
1 / 15/02/2024		
Act Administrativ nr. 367, din 30/03/2023 emis de CJPSDPAT HUNEDOARA;		
B1	Intabulare, drept de PROPRIETATE, dobandit prin Lege, cota actuala 1/1	A1
	1) **ASOCIAŢIA AGROSILVICĂ COMPOSESORALĂ STEJARUL DUMBRĂVIȚA**, CIF:21902154	

C. Partea III. SARCINI .

Inscrieri privind dezmembramintele dreptului de proprietate, drepturi reale de garanţie şi sarcini	Referinţe
NU SUNT	

Anexa Nr. 1 La Partea I

Teren

Nr cadastral	Suprafaţa (mp)*	Observaţii / Referinţe
	227.100	UP1 UA 165

* Suprafaţa este determinată in planul de proiecţie Stereo 70.

DETALII LINIARE IMOBIL

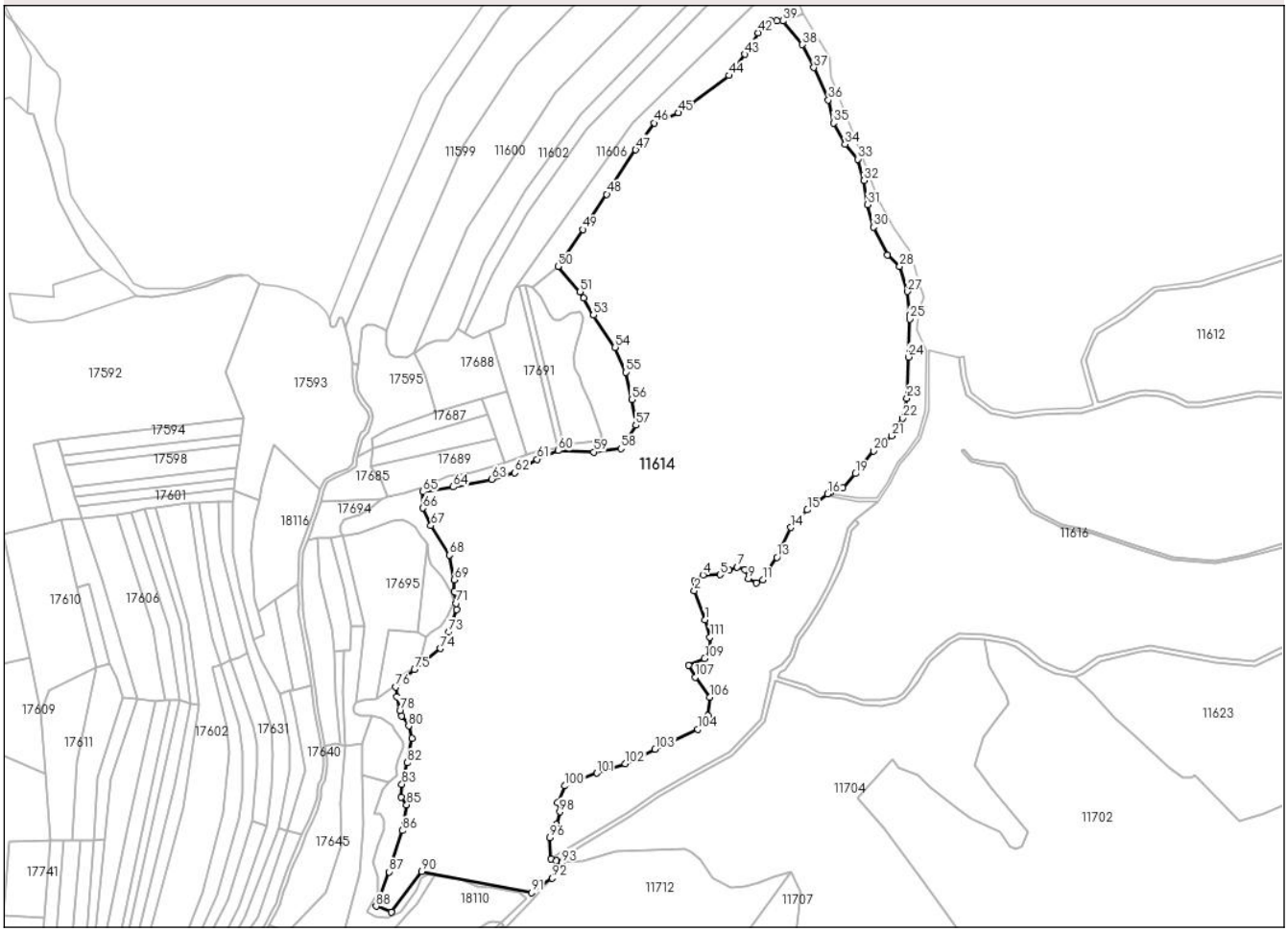

Date referitoare la teren

Crt	Categorie folosinţă	Intra vilan	Suprafaţa (mp)	Tarla	Parcelă	Nr. topo	Observaţii / Referinţe
1	padure	NU	227.100	-	12	-	

Lungime Segmente

1) Valorile lungimilor segmentelor sunt obţinute din proiecţie în plan.

Punct început	X / Y	Punct sfârşit	X / Y	Lungime segment
1	320.485,9 489.737,968	2	320.474,689 489.767,786	31.856
4	320.483,706 489.784,222	5	320.501,188 489.784,334	17.482
7	320.518,783 489.792,224	8	320.526,452 489.789,294	8.21
10	320.538,521 489.775,993	11	320.545,009 489.778,972	7.139
13	320.559,435 489.802,194	14	320.573,941 489.832,761	33.834
16	320.611,579 489.867,247	17	320.614,364 489.868,36	2.999

Punct început	X / Y	Punct sfârşit	X / Y	Lungime segment
2	320.474,689 489.767,786	3	320.475,134 489.778,473	10.696
5	320.501,188 489.784,334	6	320.510,324 489.788,955	10.238
8	320.526,452 489.789,294	9	320.530,174 489.780,276	9.756
11	320.545,009 489.778,972	12	320.549,363 489.786,93	9.071
14	320.573,941 489.832,761	15	320.590,799 489.850,788	24.681
17	320.614,364 489.868,36	18	320.627,261 489.873,517	13.89

Punct început	X / Y	Punct sfârşit	X / Y	Lungime segment
3	320.475,134 489.778,473	4	320.483,706 489.784,222	10.321
6	320.510,324 489.788,955	7	320.518,783 489.792,224	9.069
9	320.530,174 489.780,276	10	320.538,521 489.775,993	9.382
12	320.549,363 489.786,93	13	320.559,435 489.802,194	18.288
15	320.590,799 489.850,788	16	320.611,579 489.867,247	26.509
18	320.627,261 489.873,517	19	320.640,199 489.888,016	19.432

Punct început	X / Y	Punct sfârşit	X / Y	Lungime segment
19	320.640,199 489.888,016	20	320.658,626 489.911,529	29.873
22	320.688,814 489.944,839	23	320.693,127 489.965,609	21.213
25	320.696,123 490.046,635	26	320.696,277 490.050,865	4.233
28	320.685,692 490.101,025	29	320.673,146 490.112,39	16.928
31	320.652,725 490.164,326	32	320.649,197 490.189,014	24.939
34	320.629,594 490.226,243	35	320.617,832 490.248,188	24.898
37	320.597,445 490.305,011	38	320.585,683 490.328,524	26.291
40	320.559,463 490.352,984	41	320.553,142 490.353,105	6.322
43	320.526,773 490.318,636	44	320.510,363 490.296,826	27.294
46	320.433,717 490.247,927	47	320.414,439 490.220,521	33.507
49	320.359,865 490.138,847	50	320.334,503 490.100,824	45.705
52	320.361,092 490.068,23	53	320.370,986 490.050,828	20.018
55	320.404,281 489.992,189	56	320.410,285 489.964,097	28.726
58	320.399,196 489.913,794	59	320.371,193 489.910,296	28.221
61	320.313,043 489.902,874	62	320.290,093 489.889,01	26.813
64	320.226,724 489.874,462	65	320.195,794 489.869,411	31.34
67	320.203,865 489.834,624	68	320.222,929 489.804,487	35.661
70	320.227,971 489.767,289	71	320.229,924 489.754,875	12.567
73	320.222,233 489.725,388	74	320.213,783 489.708,527	18.86
76	320.167,907 489.668,951	77	320.169,016 489.659,167	9.847
79	320.173,577 489.639,337	80	320.181,027 489.629,084	12.674
82	320.179,607 489.591,269	83	320.174,058 489.569,089	22.864
85	320.179,052 489.548,019	86	320.174,533 489.521,509	26.892
88	320.147,635 489.443,883	89	320.163,393 489.437,792	16.894
91	320.307,395 489.457,98	92	320.328,782 489.472,61	25.912
94	320.332,914 489.490,756	95	320.327,389 489.492,79	5.888
97	320.332,624 489.528,247	98	320.336,363 489.540,913	13.206
100	320.341,348 489.567,481	101	320.374,59 489.580,509	35.704
103	320.434,308 489.605,312	104	320.478,168 489.625,645	48.344
106	320.490,344 489.658,385	107	320.475,558 489.678,957	25.334
109	320.485,177 489.698,21	110	320.491,144 489.706,704	10.38

Punct început	X / Y	Punct sfârşit	X / Y	Lungime segment
20	320.658,626 489.911,529	21	320.677,445 489.926,812	24.243
23	320.693,127 489.965,609	24	320.694,709 490.007,758	42.179
26	320.696,277 490.050,865	27	320.693,925 490.075,161	24.41
29	320.673,146 490.112,39	30	320.658,606 490.141,205	32.276
32	320.649,197 490.189,014	33	320.642,924 490.210,96	22.825
35	320.617,832 490.248,188	36	320.612,343 490.271,701	24.145
38	320.585,683 490.328,524	39	320.565,785 490.352,863	31.438
41	320.553,142 490.353,105	42	320.540,138 490.340,784	17.914
44	320.510,363 490.296,826	45	320.458,425 490.258,51	64.542
47	320.414,439 490.220,521	48	320.384,573 490.174,936	54.497
50	320.334,503 490.100,824	51	320.357,341 490.074,828	34.603
53	320.370,986 490.050,828	54	320.393,365 490.017,826	39.874
56	320.410,285 489.964,097	57	320.414,51 489.937,845	26.59
59	320.371,193 489.910,296	60	320.334,875 489.911,608	36.342
62	320.290,093 489.889,01	63	320.266,629 489.882,335	24.395
65	320.195,794 489.869,411	66	320.195,464 489.852,707	16.707
68	320.222,929 489.804,487	69	320.227,771 489.779,086	25.858
71	320.229,924 489.754,875	72	320.230,504 489.748,268	6.632
74	320.213,783 489.708,527	75	320.187,162 489.686,795	34.365
77	320.169,016 489.659,167	78	320.171,967 489.644,533	14.929
80	320.181,027 489.629,084	81	320.184,6 489.616,499	13.082
83	320.174,058 489.569,089	84	320.173,503 489.555,782	13.319
86	320.174,533 489.521,509	87	320.161,122 489.479,149	44.432
89	320.163,393 489.437,792	90	320.194,603 489.479,566	52.145
92	320.328,782 489.472,61	93	320.338,44 489.488,721	18.784
95	320.327,389 489.492,79	96	320.325,935 489.514,296	21.555
98	320.336,363 489.540,913	99	320.334,078 489.550,334	9.694
101	320.374,59 489.580,509	102	320.403,727 489.590,141	30.688
104	320.478,168 489.625,645	105	320.488,605 489.639,553	17.389
107	320.475,558 489.678,957	108	320.468,541 489.691,343	14.236
110	320.491,144 489.706,704	111	320.490,783 489.720,258	13.559

Punct început	X / Y	Punct sfârşit	X / Y	Lungime segment
21	320.677,445 489.926,812	22	320.688,814 489.944,839	21.313
24	320.694,709 490.007,758	25	320.696,123 490.046,635	38.903
27	320.693,925 490.075,161	28	320.685,692 490.101,025	27.143
30	320.658,606 490.141,205	31	320.652,725 490.164,326	23.857
33	320.642,924 490.210,96	34	320.629,594 490.226,243	20.28
36	320.612,343 490.271,701	37	320.597,445 490.305,011	36.49
39	320.565,785 490.352,863	40	320.559,463 490.352,984	6.323
42	320.540,138 490.340,784	43	320.526,773 490.318,636	25.868
45	320.458,425 490.258,51	46	320.433,717 490.247,927	26.879
48	320.384,573 490.174,936	49	320.359,865 490.138,847	43.737
51	320.357,341 490.074,828	52	320.361,092 490.068,23	7.59
54	320.393,365 490.017,826	55	320.404,281 489.992,189	27.864
57	320.414,51 489.937,845	58	320.399,196 489.913,794	28.513
60	320.334,875 489.911,608	61	320.313,043 489.902,874	23.514
63	320.266,629 489.882,335	64	320.226,724 489.874,462	40.674
66	320.195,464 489.852,707	67	320.203,865 489.834,624	19.939
69	320.227,771 489.779,086	70	320.227,971 489.767,289	11.799
72	320.230,504 489.748,268	73	320.222,233 489.725,388	24.329
75	320.187,162 489.686,795	76	320.167,907 489.668,951	26.252
78	320.171,967 489.644,533	79	320.173,577 489.639,337	5.44
81	320.184,6 489.616,499	82	320.179,607 489.591,269	25.719
84	320.173,503 489.555,782	85	320.179,052 489.548,019	9.542
87	320.161,122 489.479,149	88	320.147,635 489.443,883	37.757
90	320.194,603 489.479,566	91	320.307,395 489.457,98	114.839
93	320.338,44 489.488,721	94	320.332,914 489.490,756	5.889
96	320.325,935 489.514,296	97	320.332,624 489.528,247	15.472
99	320.334,078 489.550,334	100	320.341,348 489.567,481	18.625
102	320.403,727 489.590,141	103	320.434,308 489.605,312	34.137
105	320.488,605 489.639,553	106	320.490,344 489.658,385	18.912
108	320.468,541 489.691,343	109	320.485,177 489.698,21	17.998
111	320.490,783 489.720,258	1	320.485,9 489.737,968	18.371

**** Lungimile segmentelor sunt determinate în planul de proiecţie Stereo 70 şi sunt rotunjite la 1 milimetru.**
***** Distanţa dintre puncte este formată din segmente cumulate ce sunt mai mici decât valoarea 1 milimetru.**

DATE DESPRE IMOBILUL NR. 11615

Oficiul de Cadastru şi Publicitate Imobiliară HUNEDOARA
Biroul de Cadastru şi Publicitate Imobiliară Deva

A. Partea I. Descrierea imobilului

TEREN Extravilan

Adresa: Jud. Hunedoara

Nr. Crt	Nr cadastral Nr. topografic	Suprafaţa* (mp)	Observaţii / Referinţe
A1		648	Sector cadastral:115 Teren neimprejmuit;

B. Partea II. Proprietari şi acte

Inscrieri privitoare la dreptul de proprietate şi alte drepturi reale		Referinţe
1 / 04/04/2023		
Act Normativ nr. 7, din 13/03/1996 emis de PARLAMENTUL ROMÂNIEI;		
B1	Inscrierea provizorie, drept de PROPRIETATE, dobandit prin Lege, cota actuala 1/1	A1
	1) **COMUNA ILIA**, CIF:4374164, PROPRIETAR NEIDENTIFICAT	

C. Partea III. SARCINI .

Inscrieri privind dezmembramintele dreptului de proprietate, drepturi reale de garanţie şi sarcini	Referinţe
NU SUNT	

Anexa Nr. 1 La Partea I

Teren

Nr cadastral	Suprafaţa (mp)*	Observaţii / Referinţe
	648	

* Suprafaţa este determinată in planul de proiecţie Stereo 70.

DETALII LINIARE IMOBIL

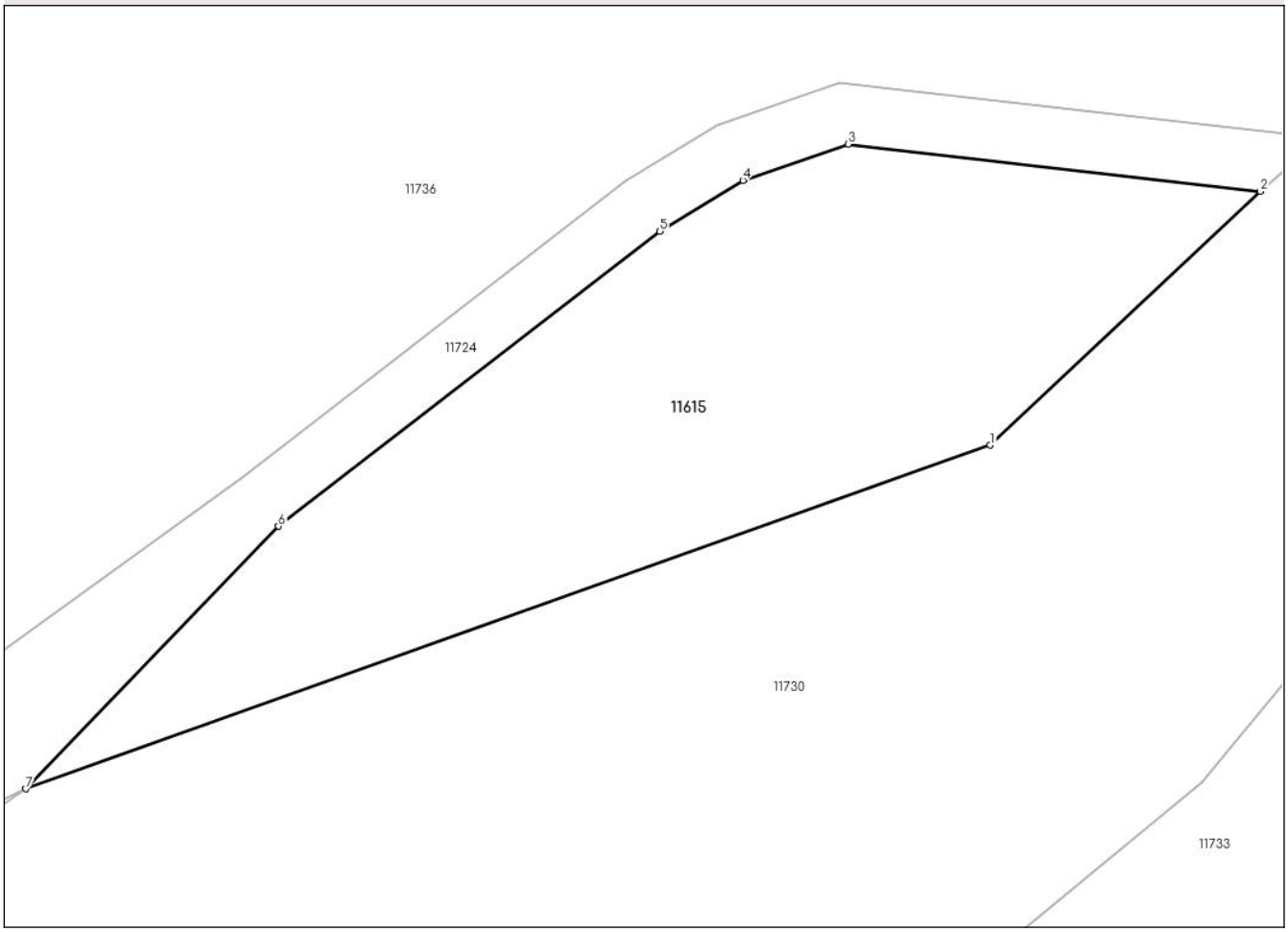

Date referitoare la teren

Crt	Categorie folosință	Intra vilan	Suprafaţa (mp)	Tarla	Parcelă	Nr. topo	Observaţii / Referinţe
1	padure	NU	648	-	UP161	-	

Lungime Segmente
1) Valorile lungimilor segmentelor sunt obţinute din proiecţie în plan.

Punct început	X / Y	Punct sfârşit	X / Y	Lungime segment (** (m)
1	322.256,922 491.006,119	2	322.270,222 491.018,61	18.246
2	322.270,222 491.018,61	3	322.249,917 491.020,94	20.439
3	322.249,917 491.020,94	4	322.244,737 491.019,155	5.479
4	322.244,737 491.019,155	5	322.240,629 491.016,656	4.808
5	322.240,629 491.016,656	6	322.221,86 491.002,136	23.73

Punct început	X / Y	Punct sfârşit	X / Y	Lungime segment (** (m)
6	322.221,86 491.002,136	7	322.209,414 490.989,214	17.941
7	322.209,414 490.989,214	1	322.256,922 491.006,119	50.426

** Lungimile segmentelor sunt determinate în planul de proiecţie Stereo 70 şi sunt rotunjite la 1 milimetru.
*** Distanţa dintre puncte este formată din segmente cumulate ce sunt mai mici decât valoarea 1 milimetru.

DATE DESPRE IMOBILUL NR. 11616

Oficiul de Cadastru şi Publicitate Imobiliară HUNEDOARA
Biroul de Cadastru şi Publicitate Imobiliară Deva

A. Partea I. Descrierea imobilului

TEREN Extravilan

Adresa: Jud. Hunedoara

Nr. Crt	Nr cadastral Nr. topografic	Suprafaţa* (mp)	Observaţii / Referinţe
A1		169.303	Sector cadastral:120 Teren neimprejmuit;

B. Partea II. Proprietari şi acte

Inscrieri privitoare la dreptul de proprietate şi alte drepturi reale		Referinţe
1 / 05/04/2023		
Act Normativ nr. 7, din 13/03/1996 emis de PARLAMENTUL ROMÂNIEI;		
B1	Inscrierea provizorie, drept de PROPRIETATE, dobandit prin Lege, cota actuala 1/1	A1
	1) **COMUNA ILIA**, CIF:4374164, PROPRIETAR NEIDENTIFICAT	

C. Partea III. SARCINI .

Inscrieri privind dezmembramintele dreptului de proprietate, drepturi reale de garanţie şi sarcini	Referinţe
NU SUNT	

Anexa Nr. 1 La Partea I

Teren

Nr cadastral	Suprafaţa (mp)*	Observaţii / Referinţe
	169.303	

* Suprafaţa este determinată in planul de proiecţie Stereo 70.

DETALII LINIARE IMOBIL

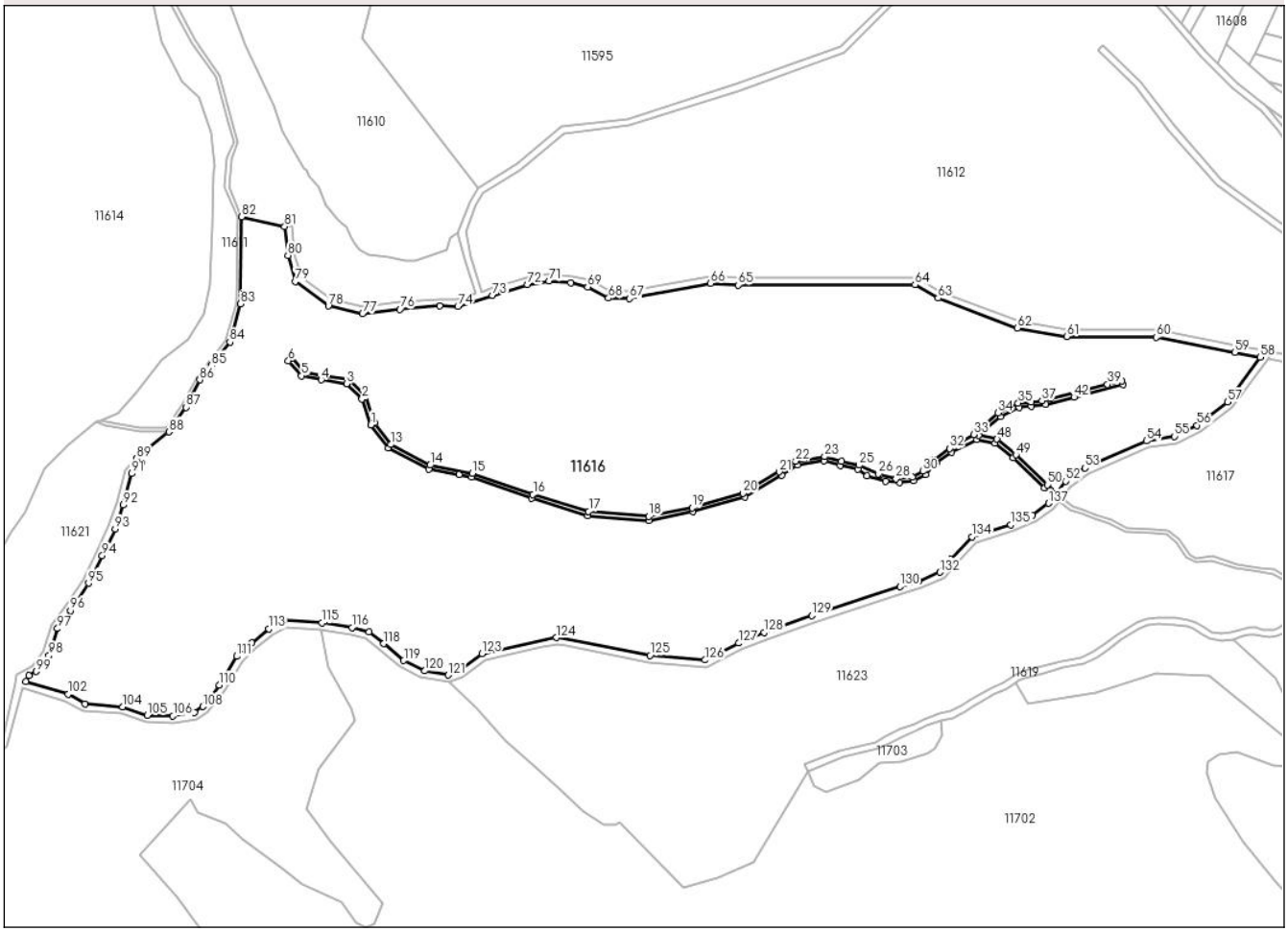

Date referitoare la teren

Crt	Categorie folosinţă	Intra vilan	Suprafaţa (mp)	Tarla	Parcelă	Nr. topo	Observaţii / Referinţe
1	faneata	NU	69.000	-	-	-	ÎMPĂDURITĂ
2	faneata	NU	100.303	-	-	-	

Lungime Segmente

1) Valorile lungimilor segmentelor sunt obţinute din proiecţie în plan.

Punct început	X / Y	Punct sfârşit	X / Y	Lungime segment
1	320.809,4 489.864,937	2	320.802,991 489.883,624	19.756
4	320.773,538 489.897,307	5	320.759,21 489.900,171	14.612
7	320.752,096 489.913,1	8	320.760,815 489.902,91	13.411
10	320.793,424 489.897,427	11	320.805,603 489.885,254	17.219
13	320.823,815 489.850,726	14	320.851,953 489.835,821	31.842

Punct început	X / Y	Punct sfârşit	X / Y	Lungime segment
2	320.802,991 489.883,624	3	320.792,006 489.894,602	15.531
5	320.759,21 489.900,171	6	320.749,817 489.911,15	14.448
8	320.760,815 489.902,91	9	320.774,05 489.900,264	13.497
11	320.805,603 489.885,254	12	320.812,084 489.866,358	19.977
14	320.851,953 489.835,821	15	320.882,556 489.830,103	31.133

Punct început	X / Y	Punct sfârşit	X / Y	Lungime segment
3	320.792,006 489.894,602	4	320.773,538 489.897,307	18.665
6	320.749,817 489.911,15	7	320.752,096 489.913,1	3.0
9	320.774,05 489.900,264	10	320.793,424 489.897,427	19.581
12	320.812,084 489.866,358	13	320.823,815 489.850,726	19.544
15	320.882,556 489.830,103	16	320.926,276 489.814,767	46.332

Punct început	X / Y	Punct sfârşit	X / Y	Lungime segment
16	320.926,276 489.814,767	17	320.966,431 489.802,449	42.002
19	321.040,993 489.805,211	20	321.077,823 489.815,502	38.241
22	321.115,726 489.838,762	23	321.136,612 489.841,951	21.128
25	321.161,674 489.835,804	26	321.175,337 489.829,675	14.975
28	321.188,173 489.825,948	29	321.199,96 489.827,404	11.876
31	321.215,112 489.839,568	32	321.226,722 489.847,916	14.3
34	321.261,716 489.873,471	35	321.276,29 489.880,509	16.185
37	321.293,406 489.882,243	38	321.299,852 489.883,862	6.646
40	321.351,208 489.896,764	41	321.351,953 489.893,858	3.0
43	321.295,972 489.879,505	44	321.285,85 489.878,401	10.181
46	321.263,4 489.870,953	47	321.247,966 489.857,176	20.688
49	321.274,632 489.843,301	50	321.297,459 489.821,735	31.403
52	321.310,665 489.824,178	53	321.324,338 489.833,794	16.716
55	321.388,861 489.856,569	56	321.405,332 489.864,525	18.291
58	321.450,892 489.913,608	59	321.432,517 489.917,056	18.695
61	321.311,427 489.928,464	62	321.275,729 489.934,628	36.226
64	321.201,799 489.965,794	65	321.074,227 489.965,69	127.572
67	320.995,895 489.955,908	68	320.980,714 489.956,245	15.185
70	320.953,502 489.967,259	71	320.937,695 489.968,382	15.847
73	320.897,1 489.957,93	74	320.872,089 489.950,17	26.187
76	320.830,37 489.948,26	77	320.803,382 489.944,888	27.198
79	320.754,676 489.968,25	80	320.749,417 489.986,916	19.393
82	320.715,883 490.014,773	83	320.715,311 489.952,09	62.685
85	320.694,312 489.907,732	86	320.685,82 489.897,342	13.419
88	320.663,55 489.859,839	89	320.640,114 489.840,585	30.33
91	320.636,55 489.829,685	92	320.630,724 489.807,112	23.313
94	320.615,489 489.770,566	95	320.605,587 489.750,773	22.132
97	320.583,289 489.718,082	98	320.577,182 489.698,856	20.173
100	320.562,652 489.684,4	101	320.560,436 489.679,707	5.19
103	320.602,96 489.663,717	104	320.630,279 489.661,712	27.393
106	320.666,541 489.655,052	107	320.682,039 489.657,591	15.705
109	320.694,473 489.669,759	110	320.699,894 489.677,479	9.433
112	320.723,307 489.707,754	113	320.735,457 489.717,848	15.796

Punct început	X / Y	Punct sfârşit	X / Y	Lungime segment
17	320.966,431 489.802,449	18	321.009,819 489.798,901	43.533
20	321.077,823 489.815,502	21	321.104,072 489.830,997	30.481
23	321.136,612 489.841,951	24	321.148,625 489.838,401	12.527
26	321.175,337 489.829,675	27	321.176,771 489.829,031	1.571
29	321.199,96 489.827,404	30	321.207,546 489.831,456	8.6
32	321.226,722 489.847,916	33	321.244,288 489.857,914	20.212
35	321.276,29 489.880,509	36	321.285,546 489.881,386	9.298
38	321.299,852 489.883,862	39	321.340,639 489.894,109	42.055
41	321.351,953 489.893,858	42	321.316,638 489.884,803	36.458
44	321.285,85 489.878,401	45	321.277,109 489.877,574	8.78
47	321.247,966 489.857,176	48	321.261,037 489.854,552	13.332
50	321.297,459 489.821,735	51	321.304,085 489.815,77	8.915
53	321.324,338 489.833,794	54	321.368,735 489.853,265	48.479
56	321.405,332 489.864,525	57	321.427,307 489.881,347	27.675
59	321.432,517 489.917,056	60	321.375,755 489.928,04	57.816
62	321.275,729 489.934,628	63	321.218,442 489.956,241	61.229
65	321.074,227 489.965,69	66	321.054,257 489.966,922	20.008
68	320.980,714 489.956,245	69	320.965,646 489.964,224	17.051
71	320.937,695 489.968,382	72	320.922,289 489.966,021	15.585
74	320.872,089 489.950,17	75	320.858,932 489.950,508	13.161
77	320.803,382 489.944,888	78	320.778,702 489.950,498	25.31
80	320.749,417 489.986,916	81	320.747,06 490.007,757	20.974
83	320.715,311 489.952,09	84	320.707,61 489.924,569	28.578
86	320.685,82 489.897,342	87	320.675,863 489.877,586	22.123
89	320.640,114 489.840,585	90	320.643,714 489.837,114	5.0
92	320.630,724 489.807,112	93	320.624,774 489.789,898	18.213
95	320.605,587 489.750,773	96	320.592,599 489.731,021	23.639
98	320.577,182 489.698,856	99	320.567,906 489.687,137	14.945
101	320.560,436 489.679,707	102	320.590,803 489.670,679	31.68
104	320.630,279 489.661,712	105	320.647,997 489.655,577	18.749
107	320.682,039 489.657,591	108	320.687,992 489.661,856	7.323
110	320.699,894 489.677,479	111	320.712,594 489.698,088	24.208
113	320.735,457 489.717,848	114	320.746,991 489.723,776	12.968

Punct început	X / Y	Punct sfârşit	X / Y	Lungime segment
18	321.009,819 489.798,901	19	321.040,993 489.805,211	31.806
21	321.104,072 489.830,997	22	321.115,726 489.838,762	14.004
24	321.148,625 489.838,401	25	321.161,674 489.835,804	13.305
27	321.176,771 489.829,031	28	321.188,173 489.825,948	11.812
30	321.207,546 489.831,456	31	321.215,112 489.839,568	11.093
33	321.244,288 489.857,914	34	321.261,716 489.873,471	23.361
36	321.285,546 489.881,386	37	321.293,406 489.882,243	7.906
39	321.340,639 489.894,109	40	321.351,208 489.896,764	10.898
42	321.316,638 489.884,803	43	321.295,972 489.879,505	21.335
45	321.277,109 489.877,574	46	321.263,4 489.870,953	15.225
48	321.261,037 489.854,552	49	321.274,632 489.843,301	17.647
51	321.304,085 489.815,77	52	321.310,665 489.824,178	10.676
54	321.368,735 489.853,265	55	321.388,861 489.856,569	20.395
57	321.427,307 489.881,347	58	321.450,892 489.913,608	39.962
60	321.375,755 489.928,04	61	321.311,427 489.928,464	64.329
63	321.218,442 489.956,241	64	321.201,799 489.965,794	19.189
66	321.054,257 489.966,922	67	320.995,895 489.955,908	59.392
69	320.965,646 489.964,224	70	320.953,502 489.967,259	12.518
72	320.922,289 489.966,021	73	320.897,1 489.957,93	26.457
75	320.858,932 489.950,508	76	320.830,37 489.948,26	28.651
78	320.778,702 489.950,498	79	320.754,676 489.968,25	29.873
81	320.747,06 490.007,757	82	320.715,883 490.014,773	31.956
84	320.707,61 489.924,569	85	320.694,312 489.907,732	21.455
87	320.675,863 489.877,586	88	320.663,55 489.859,839	21.601
90	320.643,714 489.837,114	91	320.636,55 489.829,685	10.32
93	320.624,774 489.789,898	94	320.615,489 489.770,566	21.446
96	320.592,599 489.731,021	97	320.583,289 489.718,082	15.941
99	320.567,906 489.687,137	100	320.562,652 489.684,4	5.924
102	320.590,803 489.670,679	103	320.602,96 489.663,717	14.01
105	320.647,997 489.655,577	106	320.666,541 489.655,052	18.552
108	320.687,992 489.661,856	109	320.694,473 489.669,759	10.221
111	320.712,594 489.698,088	112	320.723,307 489.707,754	14.429
114	320.746,991 489.723,776	115	320.773,853 489.722,136	26.912

Punct început	X / Y	Punct sfârşit	X / Y	Lungime segment
115	320.773,853 489.722,136	116	320.795,752 489.718,773	22.155
118	320.818,637 489.707,242	119	320.833,061 489.695,023	18.904
121	320.865,15 489.684,538	122	320.872,653 489.687,671	8.131
124	320.943,147 489.711,542	125	321.010,784 489.698,793	68.828
127	321.074,538 489.707,599	128	321.092,987 489.715,267	19.979
130	321.190,969 489.748,559	131	321.204,795 489.752,091	14.27
133	321.227,703 489.768,052	134	321.242,9 489.784,284	22.236
136	321.286,67 489.799,728	137	321.298,278 489.808,351	14.46
139	321.295,425 489.819,53	140	321.272,644 489.841,052	31.34
142	321.246,499 489.854,114	143	321.228,26 489.845,328	20.245
145	321.209,399 489.829,045	146	321.200,881 489.824,495	9.657
148	321.180,712 489.824,136	149	321.167,259 489.828,337	14.093
151	321.147,906 489.835,485	152	321.136,404 489.838,884	11.994
154	321.105,735 489.828,5	155	321.079,01 489.812,718	31.037
157	321.009,998 489.795,877	158	320.965,863 489.799,486	44.283
160	320.882,005 489.827,154	161	320.872,839 489.828,867	9.325
163	320.821,818 489.848,389	1	320.809,4 489.864,937	20.689

Punct început	X / Y	Punct sfârşit	X / Y	Lungime segment
116	320.795,752 489.718,773	117	320.807,93 489.715,496	12.612
119	320.833,061 489.695,023	120	320.848,252 489.687,591	16.912
122	320.872,653 489.687,671	123	320.889,41 489.700,124	20.877
125	321.010,784 489.698,793	126	321.050,36 489.695,405	39.721
128	321.092,987 489.715,267	129	321.127,353 489.727,37	36.435
131	321.204,795 489.752,091	132	321.219,68 489.758,731	16.299
134	321.242,9 489.784,284	135	321.271,025 489.793,004	29.445
137	321.298,278 489.808,351	138	321.302,231 489.813,402	6.414
140	321.272,644 489.841,052	141	321.259,731 489.851,738	16.761
143	321.228,26 489.845,328	144	321.217,104 489.837,305	13.742
146	321.200,881 489.824,495	147	321.190,741 489.823,415	10.198
149	321.167,259 489.828,337	150	321.160,756 489.832,928	7.961
152	321.136,404 489.838,884	153	321.116,836 489.835,896	19.794
155	321.079,01 489.812,718	156	321.041,695 489.802,293	38.744
158	320.965,863 489.799,486	159	320.925,338 489.811,916	42.388
161	320.872,839 489.828,867	162	320.850,953 489.832,956	22.265

Punct început	X / Y	Punct sfârşit	X / Y	Lungime segment
117	320.807,93 489.715,496	118	320.818,637 489.707,242	13.519
120	320.848,252 489.687,591	121	320.865,15 489.684,538	17.173
123	320.889,41 489.700,124	124	320.943,147 489.711,542	54.937
126	321.050,36 489.695,405	127	321.074,538 489.707,599	27.079
129	321.127,353 489.727,37	130	321.190,969 489.748,559	67.052
132	321.219,68 489.758,731	133	321.227,703 489.768,052	12.298
135	321.271,025 489.793,004	136	321.286,67 489.799,728	17.029
138	321.302,231 489.813,402	139	321.295,425 489.819,53	9.158
141	321.259,731 489.851,738	142	321.246,499 489.854,114	13.444
144	321.217,104 489.837,305	145	321.209,399 489.829,045	11.295
147	321.190,741 489.823,415	148	321.180,712 489.824,136	10.055
150	321.160,756 489.832,928	151	321.147,906 489.835,485	13.102
153	321.116,836 489.835,896	154	321.105,735 489.828,5	13.339
156	321.041,695 489.802,293	157	321.009,998 489.795,877	32.34
159	320.925,338 489.811,916	160	320.882,005 489.827,154	45.934
162	320.850,953 489.832,956	163	320.821,818 489.848,389	32.97

** Lungimile segmentelor sunt determinate în planul de proiecţie Stereo 70 şi sunt rotunjite la 1 milimetru.
*** Distanţa dintre puncte este formată din segmente cumulate ce sunt mai mici decât valoarea 1 milimetru.

DATE DESPRE IMOBILUL NR. 11617

Oficiul de Cadastru şi Publicitate Imobiliară HUNEDOARA
Biroul de Cadastru şi Publicitate Imobiliară Deva

A. Partea I. Descrierea imobilului

TEREN Extravilan

Adresa: Jud. Hunedoara

Nr. Crt	Nr cadastral Nr. topografic	Suprafaţa* (mp)	Observaţii / Referinţe
A1		28.484	Sector cadastral:120 Teren neimprejmuit;

B. Partea II. Proprietari şi acte

Inscrieri privitoare la dreptul de proprietate şi alte drepturi reale		Referinţe
1 / 05/04/2023		
Act Normativ nr. 7, din 13/03/1996 emis de PARLAMENTUL ROMÂNIEI;		
B1	Inscrierea provizorie, drept de PROPRIETATE, dobandit prin Lege, cota actuala 1/1	A1
	1) **COMUNA ILIA**, CIF:4374164, PROPRIETAR NEIDENTIFICAT	

C. Partea III. SARCINI .

Inscrieri privind dezmembramintele dreptului de proprietate, drepturi reale de garanţie şi sarcini	Referinţe
NU SUNT	

Anexa Nr. 1 La Partea I

Teren

Nr cadastral	Suprafaţa (mp)*	Observaţii / Referinţe
	28.484	

* Suprafaţa este determinată in planul de proiecţie Stereo 70.

DETALII LINIARE IMOBIL

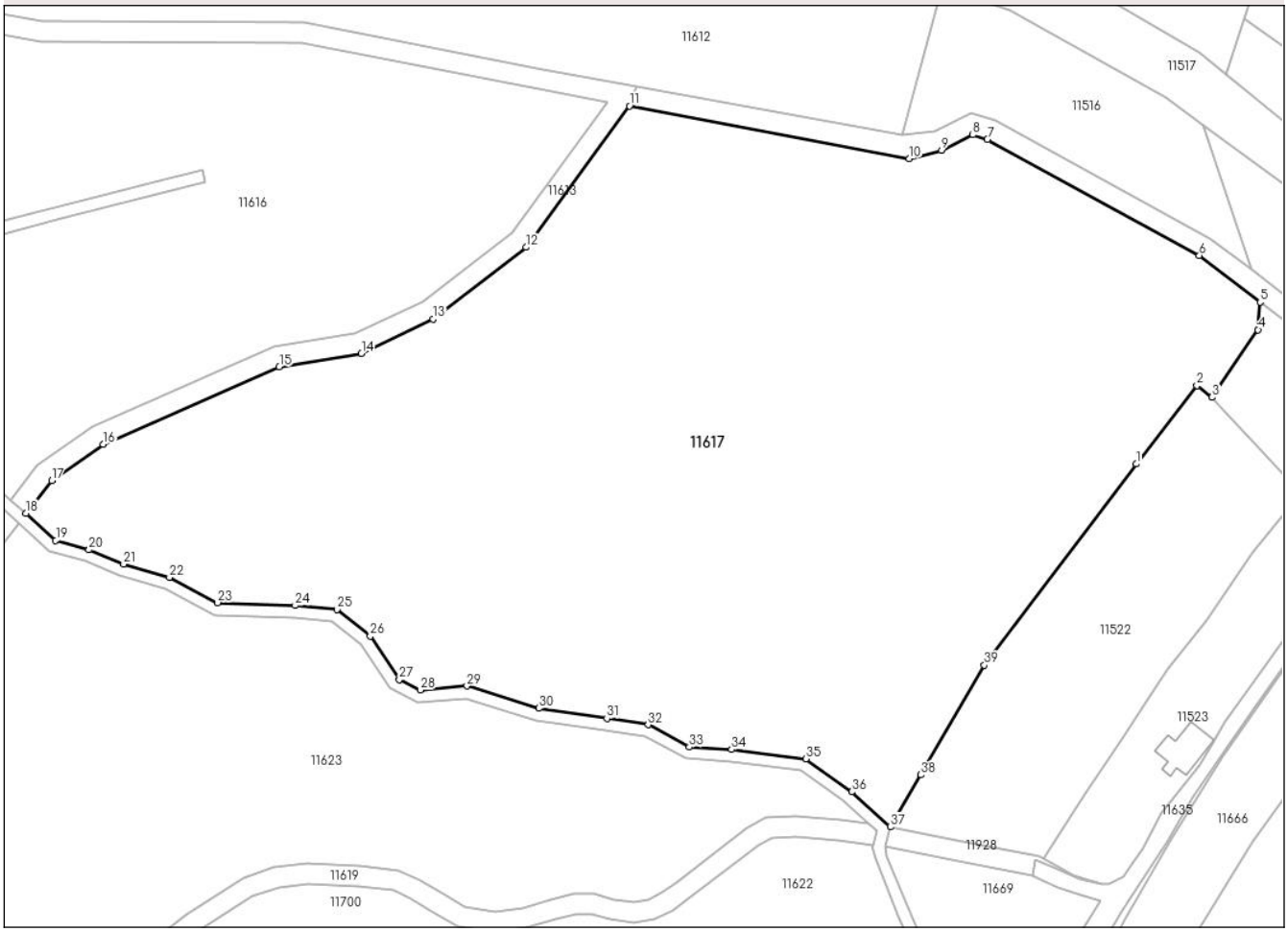

Date referitoare la teren

Crt	Categorie folosință	Intra vilan	Suprafaţa (mp)	Tarla	Parcelă	Nr. topo	Observaţii / Referinţe
1	faneata	NU	28.484	-	-	-	

Lungime Segmente

1) Valorile lungimilor segmentelor sunt obţinute din proiecţie în plan.

Punct început	X / Y	Punct sfârşit	X / Y	Lungime segment (** (m)
1	321.581,029 489.824,601	2	321.596,009 489.843,868	24.405
3	321.599,731 489.840,974	4	321.611,037 489.857,559	20.072
5	321.611,561 489.864,363	6	321.596,563 489.875,825	18.876
7	321.544,422 489.904,352	8	321.540,79 489.905,468	3.8
9	321.533,149 489.901,669	10	321.525,199 489.899,662	8.2

Punct început	X / Y	Punct sfârşit	X / Y	Lungime segment (** (m)
2	321.596,009 489.843,868	3	321.599,731 489.840,974	4.715
4	321.611,037 489.857,559	5	321.611,561 489.864,363	6.825
6	321.596,563 489.875,825	7	321.544,422 489.904,352	59.434
8	321.540,79 489.905,468	9	321.533,149 489.901,669	8.533
10	321.525,199 489.899,662	11	321.456,338 489.912,586	70.063

Punct început	X / Y	Punct sfârşit	X / Y	Lungime segment (** (m)
11	321.456,338 489.912,586	12	321.430,918 489.877,815	43.072
13	321.407,966 489.860,244	14	321.390,385 489.851,752	19.525
15	321.370,166 489.848,433	16	321.326,804 489.829,416	47.349
17	321.314,146 489.820,514	18	321.307,809 489.812,417	10.282
19	321.315,155 489.805,803	20	321.323,343 489.803,45	8.52
21	321.331,874 489.799,953	22	321.343,126 489.796,664	11.723
23	321.354,986 489.790,478	24	321.374,082 489.789,784	19.109
25	321.384,329 489.788,787	26	321.392,563 489.782,249	10.514
27	321.399,7 489.771,576	28	321.404,896 489.768,997	5.8
29	321.416,325 489.769,984	30	321.434,045 489.764,513	18.545
31	321.450,788 489.762,04	32	321.460,939 489.760,467	10.273
33	321.471,058 489.755,007	34	321.481,431 489.754,394	10.392
35	321.499,757 489.752,114	36	321.511,058 489.743,982	13.923
37	321.520,577 489.735,337	38	321.528,027 489.748,169	14.837
39	321.543,674 489.775,118	1	321.581,029 489.824,601	62.0

Punct început	X / Y	Punct sfârşit	X / Y	Lungime segment (** (m)
12	321.430,918 489.877,815	13	321.407,966 489.860,244	28.906
14	321.390,385 489.851,752	15	321.370,166 489.848,433	20.489
16	321.326,804 489.829,416	17	321.314,146 489.820,514	15.475
18	321.307,809 489.812,417	19	321.315,155 489.805,803	9.884
20	321.323,343 489.803,45	21	321.331,874 489.799,953	9.219
22	321.343,126 489.796,664	23	321.354,986 489.790,478	13.377
24	321.374,082 489.789,784	25	321.384,329 489.788,787	10.295
26	321.392,563 489.782,249	27	321.399,7 489.771,576	12.839
28	321.404,896 489.768,997	29	321.416,325 489.769,984	11.472
30	321.434,045 489.764,513	31	321.450,788 489.762,04	16.924
32	321.460,939 489.760,467	33	321.471,058 489.755,007	11.497
34	321.481,431 489.754,394	35	321.499,757 489.752,114	18.467
36	321.511,058 489.743,982	37	321.520,577 489.735,337	12.858
38	321.528,027 489.748,169	39	321.543,674 489.775,118	31.163

** Lungimile segmentelor sunt determinate în planul de proiecţie Stereo 70 şi sunt rotunjite la 1 milimetru.
*** Distanţa dintre puncte este formată din segmente cumulate ce sunt mai mici decât valoarea 1 milimetru.

DATE DESPRE IMOBILUL NR. 11618

Oficiul de Cadastru şi Publicitate Imobiliară HUNEDOARA
Biroul de Cadastru şi Publicitate Imobiliară Deva

A. Partea I. Descrierea imobilului

TEREN Extravilan

Adresa: Jud. Hunedoara

Nr. Crt	Nr cadastral Nr. topografic	Suprafaţa* (mp)	Observaţii / Referinţe
A1		3.242	Sector cadastral:120 Teren neimprejmuit;

B. Partea II. Proprietari şi acte

Inscrieri privitoare la dreptul de proprietate şi alte drepturi reale		Referinţe
1 / 05/04/2023		
Act Normativ nr. 7, din 13/03/1996 emis de PARLAMENTUL ROMÂNIEI;		
B1	Inscrierea provizorie, drept de PROPRIETATE, dobandit prin Lege, cota actuala 1/1	A1
	1) **COMUNA ILIA**, CIF:4374164	

C. Partea III. SARCINI .

Inscrieri privind dezmembramintele dreptului de proprietate, drepturi reale de garanţie şi sarcini	Referinţe
NU SUNT	

Anexa Nr. 1 La Partea I

Teren

Nr cadastral	Suprafaţa (mp)*	Observaţii / Referinţe
	3.242	

* Suprafaţa este determinată in planul de proiecţie Stereo 70.

DETALII LINIARE IMOBIL

Date referitoare la teren

Crt	Categorie folosință	Intra vilan	Suprafaţa (mp)	Tarla	Parcelă	Nr. topo	Observaţii / Referinţe
1	ape curgatoare	NU	3.242	-	-	-	PÂRÂU

Lungime Segmente

1) Valorile lungimilor segmentelor sunt obţinute din proiecţie în plan.

Punct început	X / Y	Punct sfârşit	X / Y	Lungime segment
1	321.041,695 489.802,293	2	321.079,01 489.812,718	38.744
4	321.116,836 489.835,896	5	321.136,404 489.838,884	19.794
7	321.160,756 489.832,928	8	321.167,259 489.828,337	7.961
10	321.190,741 489.823,415	11	321.200,881 489.824,495	10.198
13	321.217,104 489.837,305	14	321.228,26 489.845,328	13.742

Punct început	X / Y	Punct sfârşit	X / Y	Lungime segment
2	321.079,01 489.812,718	3	321.105,735 489.828,5	31.037
5	321.136,404 489.838,884	6	321.147,906 489.835,485	11.994
8	321.167,259 489.828,337	9	321.180,712 489.824,136	14.093
11	321.200,881 489.824,495	12	321.209,399 489.829,045	9.657
14	321.228,26 489.845,328	15	321.246,499 489.854,114	20.245

Punct început	X / Y	Punct sfârşit	X / Y	Lungime segment
3	321.105,735 489.828,5	4	321.116,836 489.835,896	13.339
6	321.147,906 489.835,485	7	321.160,756 489.832,928	13.102
9	321.180,712 489.824,136	10	321.190,741 489.823,415	10.055
12	321.209,399 489.829,045	13	321.217,104 489.837,305	11.295
15	321.246,499 489.854,114	16	321.259,731 489.851,738	13.444

Punct început	X / Y	Punct sfârşit	X / Y	Lungime segment
16	321.259,731 489.851,738	17	321.272,644 489.841,052	16.761
19	321.302,231 489.813,402	20	321.305,956 489.810,049	5.012
22	321.322,357 489.800,612	23	321.330,881 489.797,118	9.212
25	321.354,2 489.787,504	26	321.373,882 489.786,789	19.696
28	321.390,33 489.780,191	29	321.397,428 489.769,576	12.77
31	321.416,0 489.766,945	32	321.433,379 489.761,578	18.189
34	321.460,007 489.757,575	35	321.470,219 489.752,384	11.456
37	321.498,627 489.749,231	38	321.508,889 489.741,847	12.643
40	321.517,187 489.734,363	41	321.516,221 489.730,924	3.573
43	321.516,807 489.727,452	44	321.522,409 489.713,951	14.618
46	321.525,077 489.688,824	47	321.527,078 489.664,102	24.802
49	321.528,172 489.649,848	50	321.530,094 489.664,021	14.302
52	321.528,263 489.707,528	53	321.519,74 489.728,08	22.249
55	321.520,577 489.735,337	56	321.511,058 489.743,982	12.858
58	321.481,431 489.754,394	59	321.471,058 489.755,007	10.392
61	321.450,788 489.762,04	62	321.434,045 489.764,513	16.924
64	321.404,896 489.768,997	65	321.399,7 489.771,576	5.8
67	321.384,329 489.788,787	68	321.374,082 489.789,784	10.295
70	321.343,126 489.796,664	71	321.331,874 489.799,953	11.723
73	321.315,155 489.805,803	74	321.307,809 489.812,417	9.884
76	321.297,459 489.821,735	77	321.274,632 489.843,301	31.403
79	321.247,966 489.857,176	80	321.263,4 489.870,953	20.688
82	321.285,85 489.878,401	83	321.295,972 489.879,505	10.181
85	321.351,953 489.893,858	86	321.351,208 489.896,764	3.0
88	321.299,852 489.883,862	89	321.293,406 489.882,243	6.646
91	321.276,29 489.880,509	92	321.261,716 489.873,471	16.185
94	321.226,722 489.847,916	95	321.215,112 489.839,568	14.3
97	321.199,96 489.827,404	98	321.188,173 489.825,948	11.876
100	321.175,337 489.829,675	101	321.161,674 489.835,804	14.975
103	321.136,612 489.841,951	104	321.115,726 489.838,762	21.128
106	321.077,823 489.815,502	107	321.040,993 489.805,211	38.241
109	320.966,431 489.802,449	110	320.926,276 489.814,767	42.002
112	320.851,953 489.835,821	113	320.823,815 489.850,726	31.842

Punct început	X / Y	Punct sfârşit	X / Y	Lungime segment
17	321.272,644 489.841,052	18	321.295,425 489.819,53	31.34
20	321.305,956 489.810,049	21	321.313,662 489.803,111	10.369
23	321.330,881 489.797,118	24	321.342,0 489.793,868	11.585
26	321.373,882 489.786,789	27	321.383,158 489.785,887	9.319
29	321.397,428 489.769,576	30	321.404,315 489.765,936	7.79
32	321.433,379 489.761,578	33	321.450,339 489.759,074	17.143
35	321.470,219 489.752,384	36	321.481,157 489.751,405	10.982
38	321.508,889 489.741,847	39	321.515,278 489.736,085	8.604
41	321.516,221 489.730,924	42	321.516,132 489.730,605	0.331
44	321.522,409 489.713,951	45	321.525,258 489.707,083	7.435
47	321.527,078 489.664,102	48	321.525,433 489.651,973	12.24
50	321.530,094 489.664,021	51	321.528,079 489.688,93	24.991
53	321.519,74 489.728,08	54	321.519,221 489.730,508	2.483
56	321.511,058 489.743,982	57	321.499,757 489.752,114	13.923
59	321.471,058 489.755,007	60	321.460,939 489.760,467	11.497
62	321.434,045 489.764,513	63	321.416,325 489.769,984	18.545
65	321.399,7 489.771,576	66	321.392,563 489.782,249	12.839
68	321.374,082 489.789,784	69	321.354,986 489.790,478	19.109
71	321.331,874 489.799,953	72	321.323,343 489.803,45	9.219
74	321.307,809 489.812,417	75	321.304,085 489.815,77	5.012
77	321.274,632 489.843,301	78	321.261,037 489.854,552	17.647
80	321.263,4 489.870,953	81	321.277,109 489.877,574	15.225
83	321.295,972 489.879,505	84	321.316,638 489.884,803	21.335
86	321.351,208 489.896,764	87	321.340,639 489.894,109	10.898
89	321.293,406 489.882,243	90	321.285,546 489.881,386	7.906
92	321.261,716 489.873,471	93	321.244,288 489.857,914	23.361
95	321.215,112 489.839,568	96	321.207,546 489.831,456	11.093
98	321.188,173 489.825,948	99	321.176,771 489.829,031	11.812
101	321.161,674 489.835,804	102	321.148,625 489.838,401	13.305
104	321.115,726 489.838,762	105	321.104,072 489.830,997	14.004
107	321.040,993 489.805,211	108	321.009,819 489.798,901	31.806
110	320.926,276 489.814,767	111	320.882,556 489.830,103	46.332
113	320.823,815 489.850,726	114	320.812,084 489.866,358	19.544

Punct început	X / Y	Punct sfârşit	X / Y	Lungime segment
18	321.295,425 489.819,53	19	321.302,231 489.813,402	9.158
21	321.313,662 489.803,111	22	321.322,357 489.800,612	9.048
24	321.342,0 489.793,868	25	321.354,2 489.787,504	13.759
27	321.383,158 489.785,887	28	321.390,33 489.780,191	9.159
30	321.404,315 489.765,936	31	321.416,0 489.766,945	11.728
33	321.450,339 489.759,074	34	321.460,007 489.757,575	9.783
36	321.481,157 489.751,405	37	321.498,627 489.749,231	17.604
39	321.515,278 489.736,085	40	321.517,187 489.734,363	2.571
42	321.516,132 489.730,605	43	321.516,807 489.727,452	3.224
45	321.525,258 489.707,083	46	321.525,077 489.688,824	18.26
48	321.525,433 489.651,973	49	321.528,172 489.649,848	3.467
51	321.528,079 489.688,93	52	321.528,263 489.707,528	18.599
54	321.519,221 489.730,508	55	321.520,577 489.735,337	5.016
57	321.499,757 489.752,114	58	321.481,431 489.754,394	18.467
60	321.460,939 489.760,467	61	321.450,788 489.762,04	10.273
63	321.416,325 489.769,984	64	321.404,896 489.768,997	11.472
66	321.392,563 489.782,249	67	321.384,329 489.788,787	10.514
69	321.354,986 489.790,478	70	321.343,126 489.796,664	13.377
72	321.323,343 489.803,45	73	321.315,155 489.805,803	8.52
75	321.304,085 489.815,77	76	321.297,459 489.821,735	8.915
78	321.261,037 489.854,552	79	321.247,966 489.857,176	13.332
81	321.277,109 489.877,574	82	321.285,85 489.878,401	8.78
84	321.316,638 489.884,803	85	321.351,953 489.893,858	36.458
87	321.340,639 489.894,109	88	321.299,852 489.883,862	42.055
90	321.285,546 489.881,386	91	321.276,29 489.880,509	9.298
93	321.244,288 489.857,914	94	321.226,722 489.847,916	20.212
96	321.207,546 489.831,456	97	321.199,96 489.827,404	8.6
99	321.176,771 489.829,031	100	321.175,337 489.829,675	1.571
102	321.148,625 489.838,401	103	321.136,612 489.841,951	12.527
105	321.104,072 489.830,997	106	321.077,823 489.815,502	30.481
108	321.009,819 489.798,901	109	320.966,431 489.802,449	43.533
111	320.882,556 489.830,103	112	320.851,953 489.835,821	31.133
114	320.812,084 489.866,358	115	320.805,603 489.885,254	19.977

Punct început	X / Y	Punct sfârşit	X / Y	Lungime segment
115	320.805,603 489.885,254	116	320.793,424 489.897,427	17.219
118	320.760,815 489.902,91	119	320.752,096 489.913,1	13.411
121	320.759,21 489.900,171	122	320.773,538 489.897,307	14.612
124	320.802,991 489.883,624	125	320.809,4 489.864,937	19.756
127	320.850,953 489.832,956	128	320.872,839 489.828,867	22.265
130	320.925,338 489.811,916	131	320.965,863 489.799,486	42.388

Punct început	X / Y	Punct sfârşit	X / Y	Lungime segment
116	320.793,424 489.897,427	117	320.774,05 489.900,264	19.581
119	320.752,096 489.913,1	120	320.749,817 489.911,15	3.0
122	320.773,538 489.897,307	123	320.792,006 489.894,602	18.665
125	320.809,4 489.864,937	126	320.821,818 489.848,389	20.689
128	320.872,839 489.828,867	129	320.882,005 489.827,154	9.325
131	320.965,863 489.799,486	132	321.009,998 489.795,877	44.283

Punct început	X / Y	Punct sfârşit	X / Y	Lungime segment
117	320.774,05 489.900,264	118	320.760,815 489.902,91	13.497
120	320.749,817 489.911,15	121	320.759,21 489.900,171	14.448
123	320.792,006 489.894,602	124	320.802,991 489.883,624	15.531
126	320.821,818 489.848,389	127	320.850,953 489.832,956	32.97
129	320.882,005 489.827,154	130	320.925,338 489.811,916	45.934
132	321.009,998 489.795,877	1	321.041,695 489.802,293	32.34

**** Lungimile segmentelor sunt determinate în planul de proiecţie Stereo 70 şi sunt rotunjite la 1 milimetru.**
***** Distanţa dintre puncte este formată din segmente cumulate ce sunt mai mici decât valoarea 1 milimetru.**

DATE DESPRE IMOBILUL NR. 11619

Oficiul de Cadastru şi Publicitate Imobiliară HUNEDOARA
Biroul de Cadastru şi Publicitate Imobiliară Deva

A. Partea I. Descrierea imobilului

TEREN Extravilan

Adresa: Jud. Hunedoara

Nr. Crt	Nr cadastral Nr. topografic	Suprafaţa* (mp)	Observaţii / Referinţe
A1		2.131	Sector cadastral:120 Teren neimprejmuit;

B. Partea II. Proprietari şi acte

Inscrieri privitoare la dreptul de proprietate şi alte drepturi reale		Referinţe
1 / 04/04/2023		
Act Normativ nr. 7, din 13/03/1996 emis de PARLAMENTUL ROMÂNIEI;		
B1	Inscrierea provizorie, drept de PROPRIETATE, dobandit prin Lege, cota actuala 1/1	A1
	1) **COMUNA ILIA**, CIF:4374164	

C. Partea III. SARCINI .

Inscrieri privind dezmembramintele dreptului de proprietate, drepturi reale de garanţie şi sarcini	Referinţe
NU SUNT	

Anexa Nr. 1 La Partea I

Teren

Nr cadastral	Suprafaţa (mp)*	Observaţii / Referinţe
	2.131	

* Suprafaţa este determinată in planul de proiecţie Stereo 70.

DETALII LINIARE IMOBIL

Date referitoare la teren

Crt	Categorie folosință	Intra vilan	Suprafaţa (mp)	Tarla	Parcelă	Nr. topo	Observaţii / Referinţe
1	drum	NU	2.131	-	-	-	

Lungime Segmente

1) Valorile lungimilor segmentelor sunt obţinute din proiecţie în plan.

Punct început	X / Y	Punct sfârşit	X / Y	Lungime segment
1	321.122,381 489.620,055	2	321.124,593 489.615,571	5.0
4	321.175,269 489.631,867	5	321.182,78 489.635,572	8.375
7	321.203,024 489.644,564	8	321.209,914 489.648,055	7.723
10	321.229,348 489.653,82	11	321.238,724 489.658,468	10.466
13	321.249,87 489.665,941	14	321.259,324 489.670,665	10.569
16	321.276,576 489.680,257	17	321.281,112 489.682,395	5.015

Punct început	X / Y	Punct sfârşit	X / Y	Lungime segment
2	321.124,593 489.615,571	3	321.149,788 489.625,784	27.186
5	321.182,78 489.635,572	6	321.193,331 489.640,748	11.752
8	321.209,914 489.648,055	9	321.220,794 489.652,11	11.611
11	321.238,724 489.658,468	12	321.244,42 489.662,09	6.75
14	321.259,324 489.670,665	15	321.267,384 489.674,842	9.077
17	321.281,112 489.682,395	18	321.294,769 489.685,902	14.1

Punct început	X / Y	Punct sfârşit	X / Y	Lungime segment
3	321.149,788 489.625,784	4	321.175,269 489.631,867	26.198
6	321.193,331 489.640,748	7	321.203,024 489.644,564	10.418
9	321.220,794 489.652,11	10	321.229,348 489.653,82	8.723
12	321.244,42 489.662,09	13	321.249,87 489.665,941	6.673
15	321.267,384 489.674,842	16	321.276,576 489.680,257	10.668
18	321.294,769 489.685,902	19	321.308,798 489.689,879	14.582

Punct început	X / Y	Punct sfârşit	X / Y	Lungime segment
19	321.308,798 489.689,879	20	321.323,374 489.692,573	14.823
22	321.341,533 489.703,067	23	321.350,256 489.709,868	11.061
25	321.369,892 489.720,477	26	321.377,14 489.721,253	7.29
28	321.398,21 489.719,703	29	321.402,521 489.717,871	4.684
31	321.414,167 489.710,959	32	321.423,078 489.709,387	9.049
34	321.438,151 489.712,653	35	321.443,254 489.713,92	5.258
37	321.451,543 489.712,682	38	321.457,552 489.711,851	6.067
40	321.466,885 489.714,884	41	321.470,706 489.717,661	4.723
43	321.491,279 489.732,703	44	321.497,26 489.733,013	5.989
46	321.516,221 489.730,924	47	321.517,187 489.734,363	3.573
49	321.508,39 489.737,057	50	321.497,35 489.738,025	11.083
52	321.485,243 489.735,121	53	321.467,714 489.721,667	22.098
55	321.461,058 489.717,519	56	321.457,474 489.716,909	3.636
58	321.447,675 489.718,853	59	321.442,68 489.718,929	4.995
61	321.430,036 489.715,49	62	321.423,142 489.714,453	6.971
64	321.410,392 489.718,843	65	321.404,84 489.722,318	6.55
67	321.390,077 489.725,794	68	321.376,962 489.726,263	13.123
70	321.361,442 489.722,751	71	321.347,386 489.713,971	16.573
73	321.330,5 489.701,094	74	321.321,91 489.697,387	9.355
76	321.293,465 489.690,73	77	321.279,409 489.687,12	14.512
79	321.264,963 489.679,218	80	321.257,056 489.675,121	8.905
82	321.241,634 489.666,244	83	321.236,265 489.662,83	6.362
85	321.219,422 489.656,935	86	321.207,904 489.652,642	12.292
88	321.191,311 489.645,326	89	321.180,574 489.640,058	11.96
91	321.147,576 489.630,268	1	321.122,381 489.620,055	27.186

Punct început	X / Y	Punct sfârşit	X / Y	Lungime segment
20	321.323,374 489.692,573	21	321.333,016 489.696,734	10.502
23	321.350,256 489.709,868	24	321.363,638 489.718,227	15.778
26	321.377,14 489.721,253	27	321.389,666 489.720,805	12.535
29	321.402,521 489.717,871	30	321.407,832 489.714,546	6.265
32	321.423,078 489.709,387	33	321.431,114 489.710,595	8.127
35	321.443,254 489.713,92	36	321.446,999 489.713,862	3.746
38	321.457,552 489.711,851	39	321.462,653 489.712,718	5.173
41	321.470,706 489.717,661	42	321.487,973 489.730,913	21.766
44	321.497,26 489.733,013	45	321.507,822 489.732,088	10.602
47	321.517,187 489.734,363	48	321.515,278 489.736,085	2.571
50	321.497,35 489.738,025	51	321.489,892 489.737,638	7.468
53	321.467,714 489.721,667	54	321.464,261 489.719,158	4.268
56	321.457,474 489.716,909	57	321.452,517 489.717,595	5.004
59	321.442,68 489.718,929	60	321.436,846 489.717,481	6.011
62	321.423,142 489.714,453	63	321.415,882 489.715,733	7.372
65	321.404,84 489.722,318	66	321.399,533 489.724,574	5.767
68	321.376,962 489.726,263	69	321.368,763 489.725,385	8.246
71	321.347,386 489.713,971	72	321.338,504 489.707,045	11.264
74	321.321,91 489.697,387	75	321.307,659 489.694,753	14.492
77	321.279,409 489.687,12	78	321.274,236 489.684,681	5.719
80	321.257,056 489.675,121	81	321.247,295 489.670,244	10.912
83	321.236,265 489.662,83	84	321.227,719 489.658,593	9.539
86	321.207,904 489.652,642	87	321.200,974 489.649,13	7.769
89	321.180,574 489.640,058	90	321.173,058 489.636,351	8.38

Punct început	X / Y	Punct sfârşit	X / Y	Lungime segment
21	321.333,016 489.696,734	22	321.341,533 489.703,067	10.613
24	321.363,638 489.718,227	25	321.369,892 489.720,477	6.646
27	321.389,666 489.720,805	28	321.398,21 489.719,703	8.615
30	321.407,832 489.714,546	31	321.414,167 489.710,959	7.28
33	321.431,114 489.710,595	34	321.438,151 489.712,653	7.331
36	321.446,999 489.713,862	37	321.451,543 489.712,682	4.695
39	321.462,653 489.712,718	40	321.466,885 489.714,884	4.754
42	321.487,973 489.730,913	43	321.491,279 489.732,703	3.76
45	321.507,822 489.732,088	46	321.516,221 489.730,924	8.479
48	321.515,278 489.736,085	49	321.508,39 489.737,057	6.956
51	321.489,892 489.737,638	52	321.485,243 489.735,121	5.286
54	321.464,261 489.719,158	55	321.461,058 489.717,519	3.598
57	321.452,517 489.717,595	58	321.447,675 489.718,853	5.003
60	321.436,846 489.717,481	61	321.430,036 489.715,49	7.096
63	321.415,882 489.715,733	64	321.410,392 489.718,843	6.31
66	321.399,533 489.724,574	67	321.390,077 489.725,794	9.534
69	321.368,763 489.725,385	70	321.361,442 489.722,751	7.78
72	321.338,504 489.707,045	73	321.330,5 489.701,094	9.974
75	321.307,659 489.694,753	76	321.293,465 489.690,73	14.754
78	321.274,236 489.684,681	79	321.264,963 489.679,218	10.762
81	321.247,295 489.670,244	82	321.241,634 489.666,244	6.932
84	321.227,719 489.658,593	85	321.219,422 489.656,935	8.461
87	321.200,974 489.649,13	88	321.191,311 489.645,326	10.385
90	321.173,058 489.636,351	91	321.147,576 489.630,268	26.198

** Lungimile segmentelor sunt determinate în planul de proiecţie Stereo 70 şi sunt rotunjite la 1 milimetru.
*** Distanţa dintre puncte este formată din segmente cumulate ce sunt mai mici decât valoarea 1 milimetru.

DATE DESPRE IMOBILUL NR. 11620

Oficiul de Cadastru şi Publicitate Imobiliară HUNEDOARA
Biroul de Cadastru şi Publicitate Imobiliară Deva

A. Partea I. Descrierea imobilului

TEREN Extravilan

Adresa: Jud. Hunedoara

Nr. Crt	Nr cadastral Nr. topografic	Suprafaţa* (mp)	Observaţii / Referinţe
A1		6.348	Sector cadastral:120 Teren neimprejmuit;

B. Partea II. Proprietari şi acte

Inscrieri privitoare la dreptul de proprietate şi alte drepturi reale		Referinţe
1 / 05/04/2023		
Act Normativ nr. 7, din 13/03/1996 emis de PARLAMENTUL ROMÂNIEI;		
B1	Inscrierea provizorie, drept de PROPRIETATE, dobandit prin Lege, cota actuala 1/1	A1
	1) **COMUNA ILIA**, CIF:4374164	

C. Partea III. SARCINI .

Inscrieri privind dezmembramintele dreptului de proprietate, drepturi reale de garanţie şi sarcini	Referinţe
NU SUNT	

Anexa Nr. 1 La Partea I

Teren

Nr cadastral	Suprafaţa (mp)*	Observaţii / Referinţe
	6.348	

* Suprafaţa este determinată in planul de proiecţie Stereo 70.

DETALII LINIARE IMOBIL

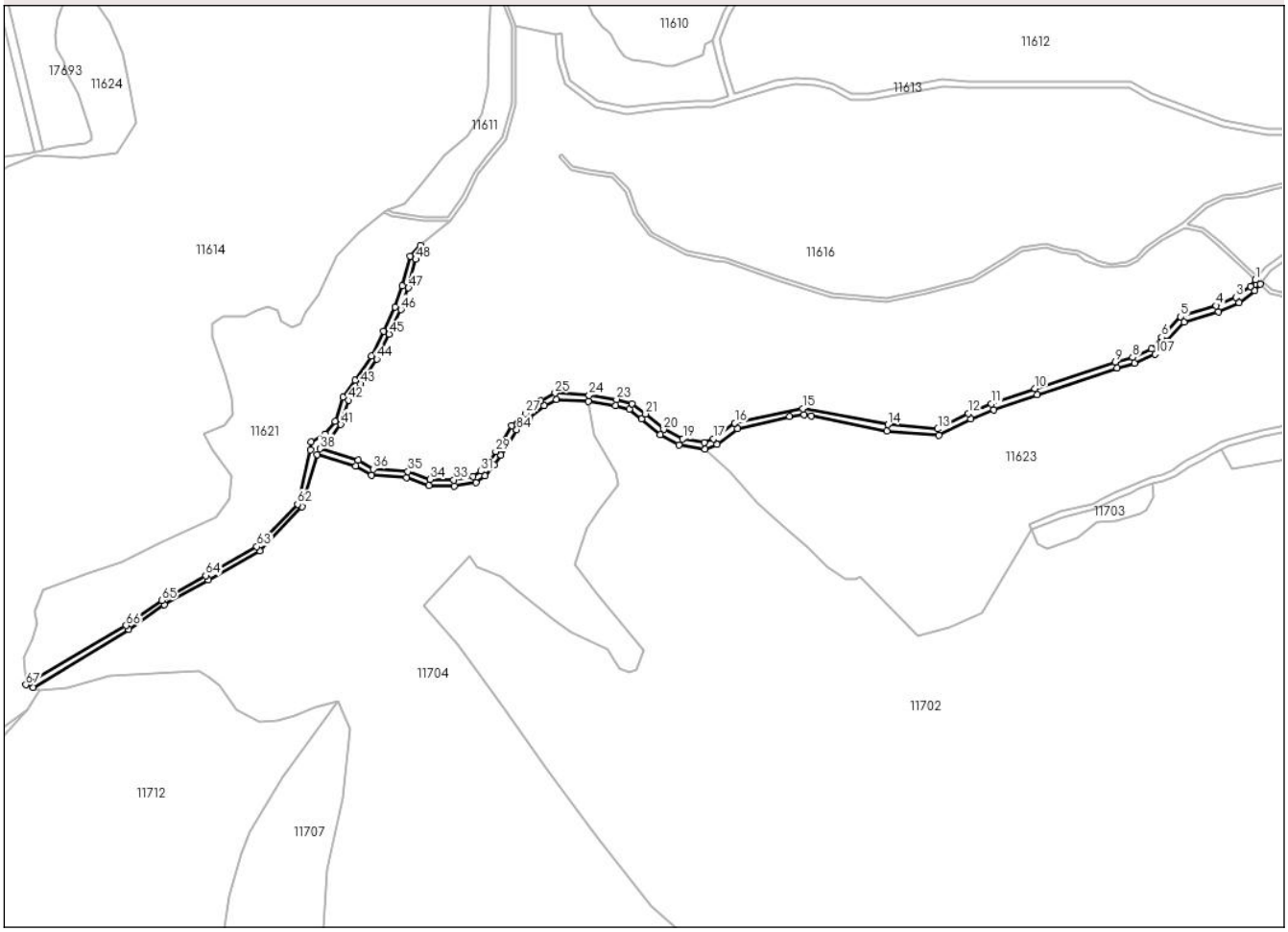

Date referitoare la teren

Crt	Categorie folosință	Intra vilan	Suprafaţa (mp)	Tarla	Parcelă	Nr. topo	Observaţii / Referinţe
1	drum	NU	6.348	-	-	-	

Lungime Segmente

1) Valorile lungimilor segmentelor sunt obţinute din proiecţie în plan.

Punct început	X / Y	Punct sfârşit	X / Y	Lungime segment
1	321.302,231 489.813,402	2	321.298,278 489.808,351	6.414
4	321.271,025 489.793,004	5	321.242,9 489.784,284	29.445
7	321.219,68 489.758,731	8	321.204,795 489.752,091	16.299
10	321.127,353 489.727,37	11	321.092,987 489.715,267	36.435
13	321.050,36 489.695,405	14	321.010,784 489.698,793	39.721
16	320.889,41 489.700,124	17	320.872,653 489.687,671	20.877

Punct început	X / Y	Punct sfârşit	X / Y	Lungime segment
2	321.298,278 489.808,351	3	321.286,67 489.799,728	14.46
5	321.242,9 489.784,284	6	321.227,703 489.768,052	22.236
8	321.204,795 489.752,091	9	321.190,969 489.748,559	14.27
11	321.092,987 489.715,267	12	321.074,538 489.707,599	19.979
14	321.010,784 489.698,793	15	320.943,147 489.711,542	68.828
17	320.872,653 489.687,671	18	320.865,15 489.684,538	8.131

Punct început	X / Y	Punct sfârşit	X / Y	Lungime segment
3	321.286,67 489.799,728	4	321.271,025 489.793,004	17.029
6	321.227,703 489.768,052	7	321.219,68 489.758,731	12.298
9	321.190,969 489.748,559	10	321.127,353 489.727,37	67.052
12	321.074,538 489.707,599	13	321.050,36 489.695,405	27.079
15	320.943,147 489.711,542	16	320.889,41 489.700,124	54.937
18	320.865,15 489.684,538	19	320.848,252 489.687,591	17.173

Punct început	X / Y	Punct sfârşit	X / Y	Lungime segment
19	320.848,252 489.687,591	20	320.833,061 489.695,023	16.912
22	320.807,93 489.715,496	23	320.795,752 489.718,773	12.612
25	320.746,991 489.723,776	26	320.735,457 489.717,848	12.968
28	320.712,594 489.698,088	29	320.699,894 489.677,479	24.208
31	320.687,992 489.661,856	32	320.682,039 489.657,591	7.323
34	320.647,997 489.655,577	35	320.630,279 489.661,712	18.749
37	320.590,803 489.670,679	38	320.560,436 489.679,707	31.68
40	320.567,906 489.687,137	41	320.577,182 489.698,856	14.945
43	320.592,599 489.731,021	44	320.605,587 489.750,773	23.639
46	320.624,774 489.789,898	47	320.630,724 489.807,112	18.213
49	320.643,714 489.837,114	50	320.640,114 489.840,585	5.0
52	320.625,933 489.808,556	53	320.620,142 489.791,804	17.725
55	320.601,247 489.753,274	56	320.588,479 489.733,856	23.239
58	320.572,694 489.701,241	59	320.564,649 489.691,078	12.962
61	320.552,811 489.678,669	62	320.542,797 489.635,695	44.125
64	320.470,014 489.579,328	65	320.435,109 489.559,578	40.105
67	320.327,389 489.492,79	68	320.332,914 489.490,756	5.888
70	320.437,247 489.556,192	71	320.471,984 489.575,847	39.912
73	320.546,365 489.633,632	74	320.558,329 489.675,117	43.176
76	320.601,461 489.658,813	77	320.629,261 489.656,773	27.875
79	320.666,877 489.650,04	80	320.684,001 489.652,846	17.352
82	320.698,458 489.666,733	83	320.704,072 489.674,728	9.77
85	320.726,581 489.703,973	86	320.738,231 489.713,652	15.146
88	320.773,32 489.717,159	89	320.794,72 489.713,873	21.65
91	320.815,493 489.703,352	92	320.830,23 489.690,868	19.315
94	320.865,741 489.679,365	95	320.875,145 489.683,293	10.191
97	320.932,787 489.705,287	98	320.944,154 489.706,641	11.448
100	321.009,929 489.693,848	101	321.051,346 489.690,302	41.569
103	321.094,778 489.710,597	104	321.128,974 489.722,64	36.254
106	321.206,444 489.747,351	107	321.222,74 489.754,621	17.844
109	321.245,646 489.779,9	110	321.272,757 489.788,307	28.385
112	321.301,8 489.804,739	113	321.305,956 489.810,049	6.742

Punct început	X / Y	Punct sfârşit	X / Y	Lungime segment
20	320.833,061 489.695,023	21	320.818,637 489.707,242	18.904
23	320.795,752 489.718,773	24	320.773,853 489.722,136	22.155
26	320.735,457 489.717,848	27	320.723,307 489.707,754	15.796
29	320.699,894 489.677,479	30	320.694,473 489.669,759	9.433
32	320.682,039 489.657,591	33	320.666,541 489.655,052	15.705
35	320.630,279 489.661,712	36	320.602,96 489.663,717	27.393
38	320.560,436 489.679,707	39	320.562,652 489.684,4	5.19
41	320.577,182 489.698,856	42	320.583,289 489.718,082	20.173
44	320.605,587 489.750,773	45	320.615,489 489.770,566	22.132
47	320.630,724 489.807,112	48	320.636,55 489.829,685	23.313
50	320.640,114 489.840,585	51	320.632,038 489.832,209	11.635
53	320.620,142 489.791,804	54	320.611,0 489.772,767	21.118
56	320.588,479 489.733,856	57	320.578,765 489.720,355	16.633
59	320.564,649 489.691,078	60	320.553,432 489.685,234	12.647
62	320.542,797 489.635,695	63	320.510,464 489.602,217	46.543
65	320.435,109 489.559,578	66	320.406,866 489.539,778	34.492
68	320.332,914 489.490,756	69	320.409,045 489.536,421	88.777
71	320.471,984 489.575,847	72	320.512,939 489.599,021	47.057
74	320.558,329 489.675,117	75	320.588,821 489.666,052	31.811
77	320.629,261 489.656,773	78	320.647,087 489.650,601	18.864
80	320.684,001 489.652,846	81	320.691,44 489.658,176	9.152
83	320.704,072 489.674,728	84	320.716,475 489.694,855	23.641
86	320.738,231 489.713,652	87	320.748,056 489.718,702	11.047
89	320.794,72 489.713,873	90	320.805,667 489.710,927	11.337
92	320.830,23 489.690,868	93	320.845,108 489.682,872	16.891
95	320.875,145 489.683,293	96	320.891,567 489.695,497	20.46
98	320.944,154 489.706,641	99	320.949,949 489.705,514	5.903
101	321.051,346 489.690,302	102	321.076,626 489.703,052	28.313
104	321.128,974 489.722,64	105	321.192,379 489.743,759	66.83
107	321.222,74 489.754,621	108	321.231,424 489.764,711	13.313
110	321.272,757 489.788,307	111	321.289,182 489.795,366	17.878
113	321.305,956 489.810,049	1	321.302,231 489.813,402	5.012

Punct început	X / Y	Punct sfârşit	X / Y	Lungime segment
21	320.818,637 489.707,242	22	320.807,93 489.715,496	13.519
24	320.773,853 489.722,136	25	320.746,991 489.723,776	26.912
27	320.723,307 489.707,754	28	320.712,594 489.698,088	14.429
30	320.694,473 489.669,759	31	320.687,992 489.661,856	10.221
33	320.666,541 489.655,052	34	320.647,997 489.655,577	18.552
36	320.602,96 489.663,717	37	320.590,803 489.670,679	14.01
39	320.562,652 489.684,4	40	320.567,906 489.687,137	5.924
42	320.583,289 489.718,082	43	320.592,599 489.731,021	15.941
45	320.615,489 489.770,566	46	320.624,774 489.789,898	21.446
48	320.636,55 489.829,685	49	320.643,714 489.837,114	10.32
51	320.632,038 489.832,209	52	320.625,933 489.808,556	24.428
54	320.611,0 489.772,767	55	320.601,247 489.753,274	21.797
57	320.578,765 489.720,355	58	320.572,694 489.701,241	20.055
60	320.553,432 489.685,234	61	320.552,811 489.678,669	6.595
63	320.510,464 489.602,217	64	320.470,014 489.579,328	46.477
66	320.406,866 489.539,778	67	320.327,389 489.492,79	92.328
69	320.409,045 489.536,421	70	320.437,247 489.556,192	34.442
72	320.512,939 489.599,021	73	320.546,365 489.633,632	48.117
75	320.588,821 489.666,052	76	320.601,461 489.658,813	14.565
78	320.647,087 489.650,601	79	320.666,877 489.650,04	19.798
81	320.691,44 489.658,176	82	320.698,458 489.666,733	11.067
84	320.716,475 489.694,855	85	320.726,581 489.703,973	13.611
87	320.748,056 489.718,702	88	320.773,32 489.717,159	25.311
90	320.805,667 489.710,927	91	320.815,493 489.703,352	12.406
93	320.845,108 489.682,872	94	320.865,741 489.679,365	20.929
96	320.891,567 489.695,497	97	320.932,787 489.705,287	42.367
99	320.949,949 489.705,514	100	321.009,929 489.693,848	61.104
102	321.076,626 489.703,052	103	321.094,778 489.710,597	19.658
105	321.192,379 489.743,759	106	321.206,444 489.747,351	14.516
108	321.231,424 489.764,711	109	321.245,646 489.779,9	20.808
111	321.289,182 489.795,366	112	321.301,8 489.804,739	15.719

** Lungimile segmentelor sunt determinate în planul de proiecţie Stereo 70 şi sunt rotunjite la 1 milimetru.
*** Distanţa dintre puncte este formată din segmente cumulate ce sunt mai mici decât valoarea 1 milimetru.

DATE DESPRE IMOBILUL NR. 11621

Oficiul de Cadastru şi Publicitate Imobiliară HUNEDOARA
Biroul de Cadastru şi Publicitate Imobiliară Deva

A. Partea I. Descrierea imobilului

TEREN Extravilan

Adresa: Jud. Hunedoara

Nr. Crt	Nr cadastral Nr. topografic	Suprafaţa* (mp)	Observaţii / Referinţe
A1		28.292	Sector cadastral:120 Teren neimprejmuit;

B. Partea II. Proprietari şi acte

Inscrieri privitoare la dreptul de proprietate şi alte drepturi reale		Referinţe
1 / 05/04/2023		
Act Normativ nr. 7, din 13/03/1996 emis de PARLAMENTUL ROMÂNIEI;		
B1	Inscrierea provizorie, drept de PROPRIETATE, dobandit prin Lege, cota actuala 1/1	A1
	1) **COMUNA ILIA**, CIF:4374164, PROPRIETAR NEIDENTIFICAT	

C. Partea III. SARCINI .

Inscrieri privind dezmembramintele dreptului de proprietate, drepturi reale de garanţie şi sarcini	Referinţe
NU SUNT	

Anexa Nr. 1 La Partea I

Teren

Nr cadastral	Suprafaţa (mp)*	Observaţii / Referinţe
	28.292	

* Suprafaţa este determinată in planul de proiecţie Stereo 70.

DETALII LINIARE IMOBIL

Date referitoare la teren

Crt	Categorie folosinţă	Intra vilan	Suprafaţa (mp)	Tarla	Parcelă	Nr. topo	Observaţii / Referinţe
1	faneata	NU	28.292	-	-	-	ÎMPĂDURITĂ

Lungime Segmente

1) Valorile lungimilor segmentelor sunt obţinute din proiecţie în plan.

Punct început	X / Y	Punct sfârşit	X / Y	Lungime segment
1	320.578,765 489.720,355	2	320.588,479 489.733,856	16.633
4	320.611,0 489.772,767	5	320.620,142 489.791,804	21.118
7	320.632,038 489.832,209	8	320.640,114 489.840,585	11.635
10	320.642,757 489.859,839	11	320.616,9 489.864,402	26.257
13	320.590,799 489.850,788	14	320.573,941 489.832,761	24.681
16	320.549,363 489.786,93	17	320.545,009 489.778,972	9.072

Punct început	X / Y	Punct sfârşit	X / Y	Lungime segment
2	320.588,479 489.733,856	3	320.601,247 489.753,274	23.239
5	320.620,142 489.791,804	6	320.625,933 489.808,556	17.725
8	320.640,114 489.840,585	9	320.663,55 489.859,839	30.33
11	320.616,9 489.864,402	12	320.611,579 489.867,247	6.034
14	320.573,941 489.832,761	15	320.559,435 489.802,194	33.834
17	320.545,009 489.778,972	18	320.538,521 489.775,993	7.139

Punct început	X / Y	Punct sfârşit	X / Y	Lungime segment
3	320.601,247 489.753,274	4	320.611,0 489.772,767	21.797
6	320.625,933 489.808,556	7	320.632,038 489.832,209	24.428
9	320.663,55 489.859,839	10	320.642,757 489.859,839	20.792
12	320.611,579 489.867,247	13	320.590,799 489.850,788	26.508
15	320.559,435 489.802,194	16	320.549,363 489.786,93	18.288
18	320.538,521 489.775,993	19	320.530,174 489.780,276	9.381

Punct început	X / Y	Punct sfârşit	X / Y	Lungime segment
19	320.530,174 489.780,276	20	320.526,452 489.789,294	9.755
22	320.510,324 489.788,955	23	320.501,188 489.784,334	10.238
25	320.475,134 489.778,473	26	320.474,689 489.767,786	10.696
28	320.490,783 489.720,258	29	320.491,144 489.706,704	13.558
31	320.468,541 489.691,343	32	320.475,558 489.678,957	14.236
34	320.488,605 489.639,552	35	320.478,168 489.625,645	17.388
37	320.403,727 489.590,141	38	320.374,59 489.580,509	30.688
40	320.334,078 489.550,334	41	320.336,363 489.540,912	9.695
43	320.325,935 489.514,296	44	320.327,389 489.492,79	21.555
46	320.435,109 489.559,578	47	320.470,014 489.579,328	40.105
49	320.542,797 489.635,695	50	320.552,811 489.678,669	44.125
52	320.564,649 489.691,078	53	320.572,694 489.701,241	12.962

Punct început	X / Y	Punct sfârşit	X / Y	Lungime segment
20	320.526,452 489.789,294	21	320.518,783 489.792,224	8.21
23	320.501,188 489.784,334	24	320.483,706 489.784,222	17.482
26	320.474,689 489.767,786	27	320.485,9 489.737,968	31.856
29	320.491,144 489.706,704	30	320.485,177 489.698,21	10.381
32	320.475,558 489.678,957	33	320.490,344 489.658,385	25.334
35	320.478,168 489.625,645	36	320.434,308 489.605,312	48.343
38	320.374,59 489.580,509	39	320.341,348 489.567,481	35.704
41	320.336,363 489.540,912	42	320.332,624 489.528,246	13.206
44	320.327,389 489.492,79	45	320.406,866 489.539,778	92.328
47	320.470,014 489.579,328	48	320.510,464 489.602,217	46.477
50	320.552,811 489.678,669	51	320.553,432 489.685,234	6.595
53	320.572,694 489.701,241	1	320.578,765 489.720,355	20.055

Punct început	X / Y	Punct sfârşit	X / Y	Lungime segment
21	320.518,783 489.792,224	22	320.510,324 489.788,955	9.069
24	320.483,706 489.784,222	25	320.475,134 489.778,473	10.321
27	320.485,9 489.737,968	28	320.490,783 489.720,258	18.371
30	320.485,177 489.698,21	31	320.468,541 489.691,343	17.997
33	320.490,344 489.658,385	34	320.488,605 489.639,552	18.913
36	320.434,308 489.605,312	37	320.403,727 489.590,141	34.138
39	320.341,348 489.567,481	40	320.334,078 489.550,334	18.625
42	320.332,624 489.528,246	43	320.325,935 489.514,296	15.471
45	320.406,866 489.539,778	46	320.435,109 489.559,578	34.492
48	320.510,464 489.602,217	49	320.542,797 489.635,695	46.543
51	320.553,432 489.685,234	52	320.564,649 489.691,078	12.647

** Lungimile segmentelor sunt determinate în planul de proiecţie Stereo 70 şi sunt rotunjite la 1 milimetru.
*** Distanţa dintre puncte este formată din segmente cumulate ce sunt mai mici decât valoarea 1 milimetru.

DATE DESPRE IMOBILUL NR. 11622

Oficiul de Cadastru şi Publicitate Imobiliară HUNEDOARA
Biroul de Cadastru şi Publicitate Imobiliară Deva

A. Partea I. Descrierea imobilului

TEREN Extravilan

Adresa: Jud. Hunedoara

Nr. Crt	Nr cadastral Nr. topografic	Suprafaţa* (mp)	Observaţii / Referinţe
A1		5.821	Sector cadastral:120 Teren neimprejmuit;

B. Partea II. Proprietari şi acte

Inscrieri privitoare la dreptul de proprietate şi alte drepturi reale		Referinţe
1 / 05/04/2023		
Act Normativ nr. 7, din 13/03/1996 emis de PARLAMENTUL ROMÂNIEI;		
B1	Inscrierea provizorie, drept de PROPRIETATE, dobandit prin Lege, cota actuala 1/1	A1
	1) **COMUNA ILIA**, CIF:4374164, PROPRIETAR NEIDENTIFICAT	

C. Partea III. SARCINI .

Inscrieri privind dezmembramintele dreptului de proprietate, drepturi reale de garanţie şi sarcini	Referinţe
NU SUNT	

Anexa Nr. 1 La Partea I

Teren

Nr cadastral	Suprafaţa (mp)*	Observaţii / Referinţe
	5.821	

* Suprafaţa este determinată in planul de proiecţie Stereo 70.

DETALII LINIARE IMOBIL

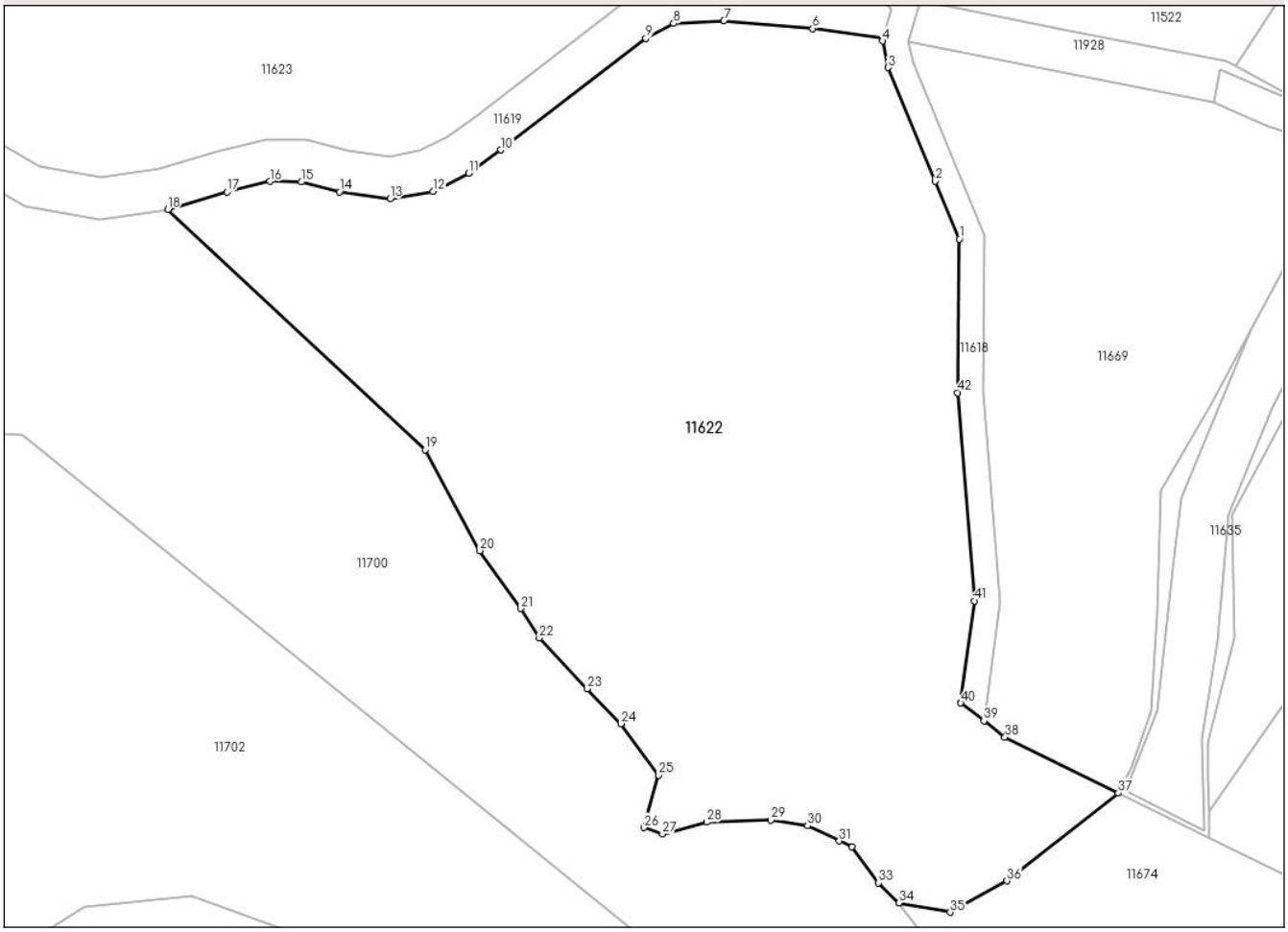

Date referitoare la teren

Crt	Categorie folosință	Intra vilan	Suprafaţa (mp)	Tarla	Parcelă	Nr. topo	Observaţii / Referinţe
1	faneata	NU	5.821	-	-	-	

Lungime Segmente

1) Valorile lungimilor segmentelor sunt obţinute din proiecţie în plan.

Punct început	X / Y	Punct sfârşit	X / Y	Lungime segment
1	321.525,258 489.707,083	2	321.522,409 489.713,951	7.435
4	321.516,132 489.730,605	5	321.516,221 489.730,924	0.331
7	321.497,26 489.733,013	8	321.491,279 489.732,703	5.989
10	321.470,706 489.717,661	11	321.466,885 489.714,884	4.723
13	321.457,552 489.711,851	14	321.451,543 489.712,682	6.067
16	321.443,254 489.713,92	17	321.438,151 489.712,653	5.258

Punct început	X / Y	Punct sfârşit	X / Y	Lungime segment
2	321.522,409 489.713,951	3	321.516,807 489.727,452	14.618
5	321.516,221 489.730,924	6	321.507,822 489.732,088	8.479
8	321.491,279 489.732,703	9	321.487,973 489.730,913	3.76
11	321.466,885 489.714,884	12	321.462,653 489.712,718	4.754
14	321.451,543 489.712,682	15	321.446,999 489.713,862	4.695
17	321.438,151 489.712,653	18	321.431,114 489.710,595	7.331

Punct început	X / Y	Punct sfârşit	X / Y	Lungime segment
3	321.516,807 489.727,452	4	321.516,132 489.730,605	3.224
6	321.507,822 489.732,088	7	321.497,26 489.733,013	10.602
9	321.487,973 489.730,913	10	321.470,706 489.717,661	21.766
12	321.462,653 489.712,718	13	321.457,552 489.711,851	5.173
15	321.446,999 489.713,862	16	321.443,254 489.713,92	3.746
18	321.431,114 489.710,595	19	321.461,713 489.682,036	41.856

Punct început	X / Y	Punct sfârşit	X / Y	Lungime segment
19	321.461,713 489.682,036	20	321.468,187 489.670,058	13.615
22	321.475,295 489.659,677	23	321.480,98 489.653,667	8.273
25	321.489,509 489.643,395	26	321.487,76 489.637,166	6.47
28	321.495,195 489.637,822	29	321.502,849 489.638,04	7.657
31	321.510,984 489.635,583	32	321.512,471 489.634,871	1.648
34	321.518,047 489.628,205	35	321.524,17 489.627,113	6.22
37	321.544,176 489.641,253	38	321.530,683 489.647,901	15.042
40	321.525,433 489.651,973	41	321.527,078 489.664,102	12.24

Punct început	X / Y	Punct sfârşit	X / Y	Lungime segment
20	321.468,187 489.670,058	21	321.473,108 489.663,174	8.462
23	321.480,98 489.653,667	24	321.485,026 489.649,514	5.797
26	321.487,76 489.637,166	27	321.489,946 489.636,401	2.317
29	321.502,849 489.638,04	30	321.507,222 489.637,385	4.422
32	321.512,471 489.634,871	33	321.515,642 489.630,61	5.312
35	321.524,17 489.627,113	36	321.530,92 489.630,832	7.707
38	321.530,683 489.647,901	39	321.528,172 489.649,848	3.177
41	321.527,078 489.664,102	42	321.525,077 489.688,824	24.802

Punct început	X / Y	Punct sfârşit	X / Y	Lungime segment
21	321.473,108 489.663,174	22	321.475,295 489.659,677	4.124
24	321.485,026 489.649,514	25	321.489,509 489.643,395	7.586
27	321.489,946 489.636,401	28	321.495,195 489.637,822	5.437
30	321.507,222 489.637,385	31	321.510,984 489.635,583	4.171
33	321.515,642 489.630,61	34	321.518,047 489.628,205	3.401
36	321.530,92 489.630,832	37	321.544,176 489.641,253	16.862
39	321.528,172 489.649,848	40	321.525,433 489.651,973	3.467
42	321.525,077 489.688,824	1	321.525,258 489.707,083	18.26

** Lungimile segmentelor sunt determinate în planul de proiecţie Stereo 70 şi sunt rotunjite la 1 milimetru.
*** Distanţa dintre puncte este formată din segmente cumulate ce sunt mai mici decât valoarea 1 milimetru.

DATE DESPRE IMOBILUL NR. 11623

Oficiul de Cadastru şi Publicitate Imobiliară HUNEDOARA
Biroul de Cadastru şi Publicitate Imobiliară Deva

A. Partea I. Descrierea imobilului

TEREN Extravilan

Adresa: Jud. Hunedoara

Nr. Crt	Nr cadastral Nr. topografic	Suprafaţa* (mp)	Observaţii / Referinţe
A1		58.503	Sector cadastral:120 Teren neimprejmuit;

B. Partea II. Proprietari şi acte

Inscrieri privitoare la dreptul de proprietate şi alte drepturi reale		Referinţe
1 / 05/04/2023		
Act Normativ nr. 7, din 13/03/1996 emis de PARLAMENTUL ROMÂNIEI;		
B1	Inscrierea provizorie, drept de PROPRIETATE, dobandit prin Lege, cota actuala 1/1	A1
	1) **COMUNA ILIA**, CIF:4374164, PROPRIETAR NEIDENTIFICAT	

C. Partea III. SARCINI .

Inscrieri privind dezmembramintele dreptului de proprietate, drepturi reale de garanţie şi sarcini	Referinţe
NU SUNT	

Anexa Nr. 1 La Partea I

Teren

Nr cadastral	Suprafaţa (mp)*	Observaţii / Referinţe
	58.503	

* Suprafaţa este determinată in planul de proiecţie Stereo 70.

DETALII LINIARE IMOBIL

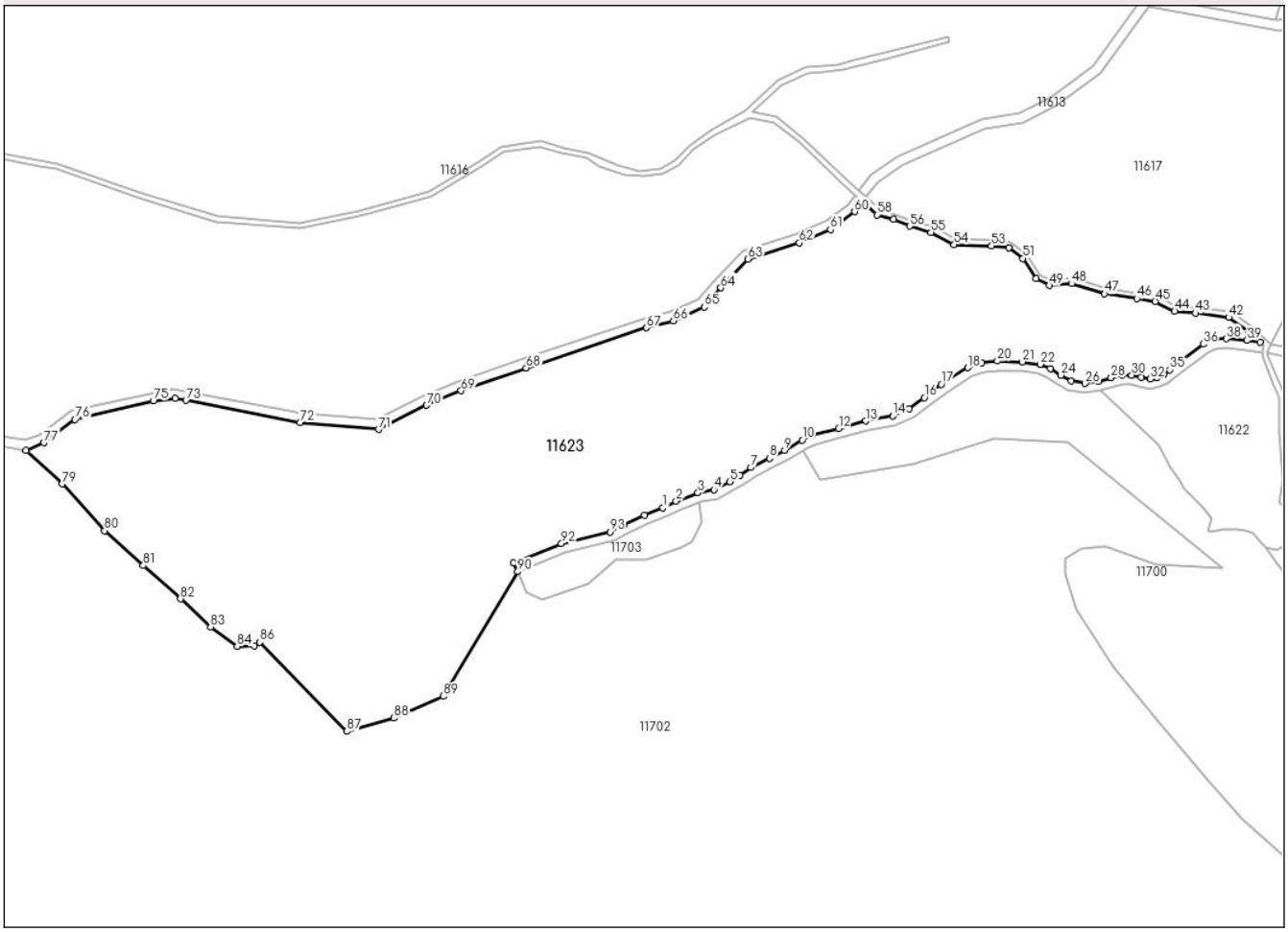

Date referitoare la teren

Crt	Categorie folosinţă	Intra vilan	Suprafaţa (mp)	Tarla	Parcelă	Nr. topo	Observaţii / Referinţe
1	faneata	NU	58.503	-	-	-	ÎMPĂDURITĂ

Lungime Segmente

1) Valorile lungimilor segmentelor sunt obţinute din proiecţie în plan.

Punct început	X / Y	Punct sfârşit	X / Y	Lungime segment
1	321.200,974 489.649,13	2	321.207,904 489.652,642	7.769
4	321.227,719 489.658,593	5	321.236,265 489.662,83	9.539
7	321.247,295 489.670,244	8	321.257,056 489.675,121	10.912
10	321.274,236 489.684,681	11	321.279,409 489.687,12	5.719
13	321.307,659 489.694,753	14	321.321,91 489.697,387	14.492
16	321.338,504 489.707,045	17	321.347,386 489.713,971	11.264

Punct început	X / Y	Punct sfârşit	X / Y	Lungime segment
2	321.207,904 489.652,642	3	321.219,422 489.656,935	12.292
5	321.236,265 489.662,83	6	321.241,634 489.666,244	6.362
8	321.257,056 489.675,121	9	321.264,963 489.679,218	8.905
11	321.279,409 489.687,12	12	321.293,465 489.690,73	14.512
14	321.321,91 489.697,387	15	321.330,5 489.701,094	9.355
17	321.347,386 489.713,971	18	321.361,442 489.722,751	16.573

Punct început	X / Y	Punct sfârşit	X / Y	Lungime segment
3	321.219,422 489.656,935	4	321.227,719 489.658,593	8.461
6	321.241,634 489.666,244	7	321.247,295 489.670,244	6.932
9	321.264,963 489.679,218	10	321.274,236 489.684,681	10.762
12	321.293,465 489.690,73	13	321.307,659 489.694,753	14.754
15	321.330,5 489.701,094	16	321.338,504 489.707,045	9.974
18	321.361,442 489.722,751	19	321.368,763 489.725,385	7.78

Punct început	X / Y	Punct sfârşit	X / Y	Lungime segment
19	321.368,763 489.725,385	20	321.376,962 489.726,263	8.246
22	321.399,533 489.724,574	23	321.404,84 489.722,318	5.767
25	321.415,882 489.715,733	26	321.423,142 489.714,453	7.372
28	321.436,846 489.717,481	29	321.442,68 489.718,929	6.011
31	321.452,517 489.717,595	32	321.457,474 489.716,909	5.004
34	321.464,261 489.719,158	35	321.467,714 489.721,667	4.268
37	321.489,892 489.737,638	38	321.497,35 489.738,025	7.468
40	321.515,278 489.736,085	41	321.508,889 489.741,847	8.604
43	321.481,157 489.751,405	44	321.470,219 489.752,384	10.982
46	321.450,339 489.759,074	47	321.433,379 489.761,578	17.143
49	321.404,315 489.765,936	50	321.397,428 489.769,576	7.79
52	321.383,158 489.785,887	53	321.373,882 489.786,789	9.319
55	321.342,0 489.793,868	56	321.330,881 489.797,118	11.585
58	321.313,662 489.803,111	59	321.305,956 489.810,049	10.369
61	321.289,182 489.795,366	62	321.272,757 489.788,307	17.878
64	321.231,424 489.764,711	65	321.222,74 489.754,621	13.313
67	321.192,379 489.743,759	68	321.128,974 489.722,64	66.83
70	321.076,626 489.703,052	71	321.051,346 489.690,302	28.313
73	320.949,949 489.705,514	74	320.944,154 489.706,641	5.903
76	320.891,567 489.695,497	77	320.875,145 489.683,293	20.46
79	320.884,84 489.661,664	80	320.907,113 489.637,061	33.187
82	320.947,1 489.601,232	83	320.962,913 489.586,45	21.646
85	320.985,959 489.576,591	86	320.988,84 489.578,445	3.426
88	321.059,414 489.538,563	89	321.085,287 489.550,048	28.307
91	321.122,381 489.620,055	92	321.147,576 489.630,268	27.186
94	321.180,574 489.640,058	95	321.191,311 489.645,326	11.96

Punct început	X / Y	Punct sfârşit	X / Y	Lungime segment
20	321.376,962 489.726,263	21	321.390,077 489.725,794	13.123
23	321.404,84 489.722,318	24	321.410,392 489.718,843	6.55
26	321.423,142 489.714,453	27	321.430,036 489.715,49	6.971
29	321.442,68 489.718,929	30	321.447,675 489.718,853	4.995
32	321.457,474 489.716,909	33	321.461,058 489.717,519	3.636
35	321.467,714 489.721,667	36	321.485,243 489.735,121	22.098
38	321.497,35 489.738,025	39	321.508,39 489.737,057	11.083
41	321.508,889 489.741,847	42	321.498,627 489.749,231	12.643
44	321.470,219 489.752,384	45	321.460,007 489.757,575	11.456
47	321.433,379 489.761,578	48	321.416,0 489.766,945	18.189
50	321.397,428 489.769,576	51	321.390,33 489.780,191	12.77
53	321.373,882 489.786,789	54	321.354,2 489.787,504	19.696
56	321.330,881 489.797,118	57	321.322,357 489.800,612	9.212
59	321.305,956 489.810,049	60	321.301,8 489.804,739	6.742
62	321.272,757 489.788,307	63	321.245,646 489.779,9	28.385
65	321.222,74 489.754,621	66	321.206,444 489.747,351	17.844
68	321.128,974 489.722,64	69	321.094,778 489.710,597	36.254
71	321.051,346 489.690,302	72	321.009,929 489.693,848	41.569
74	320.944,154 489.706,641	75	320.932,787 489.705,287	11.448
77	320.875,145 489.683,293	78	320.865,741 489.679,365	10.191
80	320.907,113 489.637,061	81	320.927,51 489.618,785	27.388
83	320.962,913 489.586,45	84	320.976,98 489.576,374	17.303
86	320.988,84 489.578,445	87	321.034,669 489.531,618	65.521
89	321.085,287 489.550,048	90	321.124,593 489.615,571	76.408
92	321.147,576 489.630,268	93	321.173,058 489.636,351	26.198
95	321.191,311 489.645,326	1	321.200,974 489.649,13	10.385

Punct început	X / Y	Punct sfârşit	X / Y	Lungime segment
21	321.390,077 489.725,794	22	321.399,533 489.724,574	9.534
24	321.410,392 489.718,843	25	321.415,882 489.715,733	6.31
27	321.430,036 489.715,49	28	321.436,846 489.717,481	7.096
30	321.447,675 489.718,853	31	321.452,517 489.717,595	5.003
33	321.461,058 489.717,519	34	321.464,261 489.719,158	3.598
36	321.485,243 489.735,121	37	321.489,892 489.737,638	5.286
39	321.508,39 489.737,057	40	321.515,278 489.736,085	6.956
42	321.498,627 489.749,231	43	321.481,157 489.751,405	17.604
45	321.460,007 489.757,575	46	321.450,339 489.759,074	9.783
48	321.416,0 489.766,945	49	321.404,315 489.765,936	11.728
51	321.390,33 489.780,191	52	321.383,158 489.785,887	9.159
54	321.354,2 489.787,504	55	321.342,0 489.793,868	13.759
57	321.322,357 489.800,612	58	321.313,662 489.803,111	9.048
60	321.301,8 489.804,739	61	321.289,182 489.795,366	15.719
63	321.245,646 489.779,9	64	321.231,424 489.764,711	20.808
66	321.206,444 489.747,351	67	321.192,379 489.743,759	14.516
69	321.094,778 489.710,597	70	321.076,626 489.703,052	19.658
72	321.009,929 489.693,848	73	320.949,949 489.705,514	61.104
75	320.932,787 489.705,287	76	320.891,567 489.695,497	42.367
78	320.865,741 489.679,365	79	320.884,84 489.661,664	26.041
81	320.927,51 489.618,785	82	320.947,1 489.601,232	26.303
84	320.976,98 489.576,374	85	320.985,959 489.576,591	8.982
87	321.034,669 489.531,618	88	321.059,414 489.538,563	25.701
90	321.124,593 489.615,571	91	321.122,381 489.620,055	5.0
93	321.173,058 489.636,351	94	321.180,574 489.640,058	8.38

**** Lungimile segmentelor sunt determinate în planul de proiecţie Stereo 70 şi sunt rotunjite la 1 milimetru.**
***** Distanţa dintre puncte este formată din segmente cumulate ce sunt mai mici decât valoarea 1 milimetru.**

DATE DESPRE IMOBILUL NR. 11624

Oficiul de Cadastru şi Publicitate Imobiliară HUNEDOARA
Biroul de Cadastru şi Publicitate Imobiliară Deva

A. Partea I. Descrierea imobilului

TEREN Extravilan

Adresa: Jud. Hunedoara

Nr. Crt	Nr cadastral Nr. topografic	Suprafaţa* (mp)	Observaţii / Referinţe
A1		17.889	Sector cadastral:120 Teren neimprejmuit;

B. Partea II. Proprietari şi acte

Inscrieri privitoare la dreptul de proprietate şi alte drepturi reale		Referinţe
1 / 15/02/2024		
Act Normativ nr. 7, din 13/03/1996 emis de Parlamentul României;		
B1	Intabulare, drept de PROPRIETATE, dobandit prin Lege, cota actuala 1/1	A1
	1) **COMUNA ILIA-REZERVA COMISIEI LOCALE DE FOND FUNCIAR** , CIF:4374164	

C. Partea III. SARCINI .

Inscrieri privind dezmembramintele dreptului de proprietate, drepturi reale de garanţie şi sarcini	Referinţe
NU SUNT	

Anexa Nr. 1 La Partea I

Teren

Nr cadastral	Suprafaţa (mp)*	Observaţii / Referinţe
	17.889	

* Suprafaţa este determinată in planul de proiecţie Stereo 70.

DETALII LINIARE IMOBIL

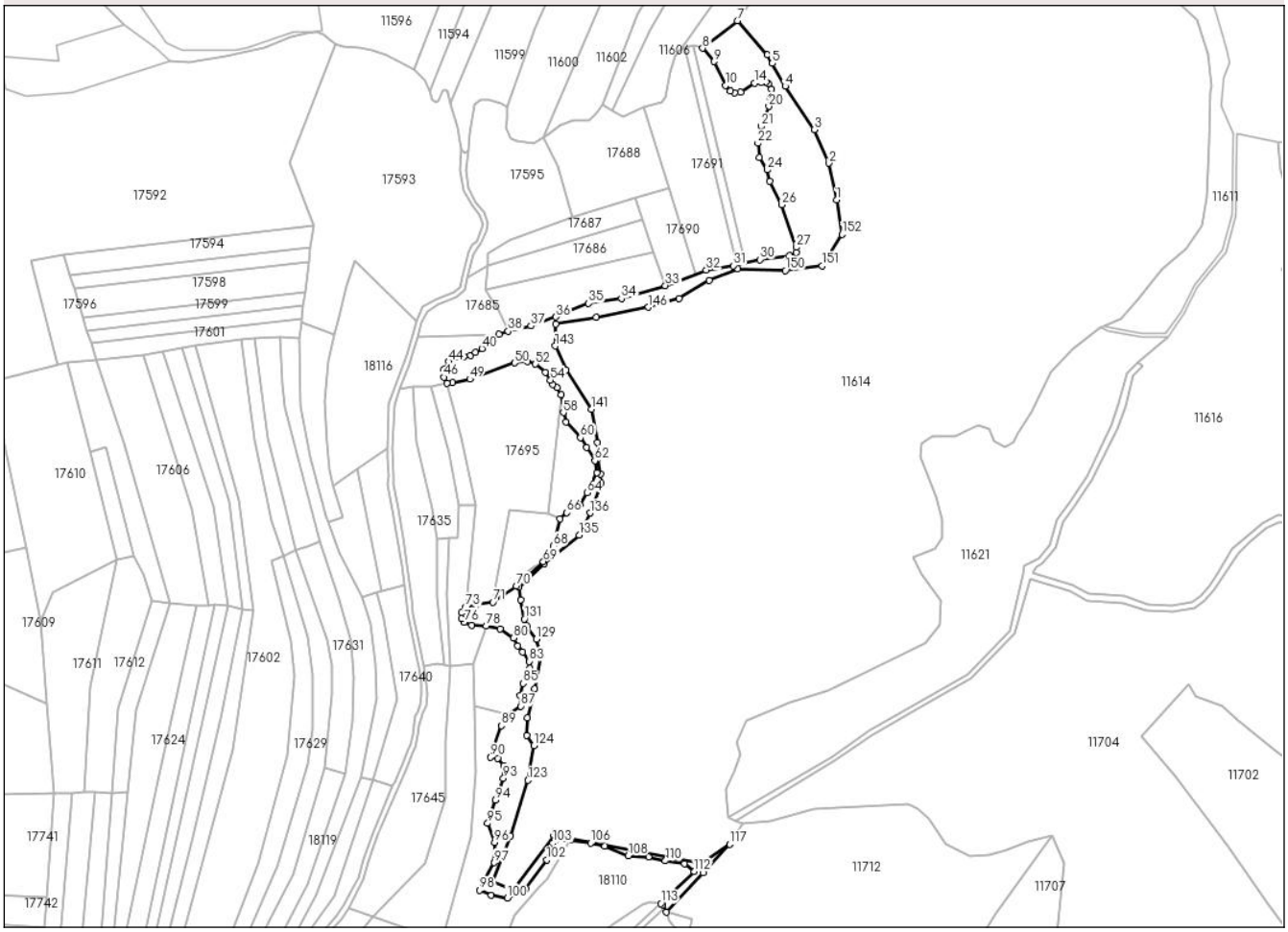

Date referitoare la teren

Crt	Categorie folosinţă	Intra vilan	Suprafaţa (mp)	Tarla	Parcelă	Nr. topo	Observaţii / Referinţe
1	padure	NU	17.889	-	-	-	

Lungime Segmente

1) Valorile lungimilor segmentelor sunt obţinute din proiecţie în plan.

Punct început	X / Y	Punct sfârşit	X / Y	Lungime segment
1	320.410,285 489.964,097	2	320.404,281 489.992,189	28.726
4	320.370,986 490.050,828	5	320.361,092 490.068,23	20.018
7	320.334,503 490.100,824	8	320.308,018 490.079,832	33.795
10	320.325,471 490.051,571	11	320.329,125 490.046,974	5.872
13	320.337,108 490.046,298	14	320.347,796 490.053,194	12.72
16	320.356,32 490.054,005	17	320.358,35 490.052,653	2.439

Punct început	X / Y	Punct sfârşit	X / Y	Lungime segment
2	320.404,281 489.992,189	3	320.393,365 490.017,826	27.864
5	320.361,092 490.068,23	6	320.357,34 490.074,829	7.591
8	320.308,018 490.079,832	9	320.316,812 490.069,691	13.423
11	320.329,125 490.046,974	12	320.332,508 490.045,756	3.596
14	320.347,796 490.053,194	15	320.352,666 490.053,736	4.9
17	320.358,35 490.052,653	18	320.360,515 490.048,461	4.718

Punct început	X / Y	Punct sfârşit	X / Y	Lungime segment
3	320.393,365 490.017,826	4	320.370,986 490.050,828	39.874
6	320.357,34 490.074,829	7	320.334,503 490.100,824	34.602
9	320.316,812 490.069,691	10	320.325,471 490.051,571	20.083
12	320.332,508 490.045,756	13	320.337,108 490.046,298	4.632
15	320.352,666 490.053,736	16	320.356,32 490.054,005	3.664
18	320.360,515 490.048,461	19	320.359,702 490.042,241	6.273

Punct început	X / Y	Punct sfârşit	X / Y	Lungime segment
19	320.359,702 490.042,241	20	320.358,485 490.035,48	6.87
22	320.350,222 490.007,3	23	320.351,169 489.996,482	10.859
25	320.359,288 489.978,227	26	320.368,527 489.960,55	19.946
28	320.379,351 489.924,175	29	320.374,345 489.921,741	5.566
31	320.331,654 489.914,023	32	320.310,817 489.910,642	21.11
34	320.245,948 489.888,963	35	320.220,997 489.885,28	25.221
37	320.177,026 489.867,972	38	320.159,571 489.864,05	17.89
40	320.139,547 489.850,799	41	320.134,661 489.847,987	5.637
43	320.125,536 489.844,72	44	320.114,377 489.840,724	11.853
46	320.110,544 489.828,904	47	320.112,711 489.824,41	4.989
49	320.130,368 489.827,406	50	320.164,349 489.839,892	36.202
52	320.180,34 489.838,893	53	320.188,001 489.832,734	9.83
55	320.193,665 489.823,577	56	320.196,997 489.820,913	4.266
58	320.201,66 489.801,936	59	320.203,659 489.794,777	7.433
61	320.219,519 489.775,358	62	320.225,682 489.765,202	11.88
64	320.219,686 489.740,731	65	320.214,523 489.731,741	10.367
67	320.199,022 489.720,859	68	320.193,858 489.700,049	21.441
70	320.165,707 489.669,751	71	320.147,884 489.657,43	21.667
73	320.127,211 489.653,48	74	320.124,046 489.649,484	5.098
76	320.125,878 489.641,993	77	320.131,709 489.639,829	6.22
79	320.153,53 489.636,832	80	320.163,691 489.630,007	12.24
82	320.170,686 489.619,518	83	320.175,684 489.612,193	8.868
85	320.170,854 489.595,379	86	320.168,543 489.586,349	9.321
88	320.160,01 489.571,362	89	320.154,323 489.563,093	10.036
91	320.151,479 489.538,286	92	320.156,133 489.532,602	7.346
94	320.149,945 489.506,328	95	320.143,924 489.488,679	18.648
97	320.148,74 489.458,598	98	320.137,905 489.437,741	23.503
100	320.158,773 489.431,725	101	320.172,821 489.438,544	15.616
103	320.193,653 489.473,529	104	320.201,586 489.476,63	8.518
106	320.222,624 489.473,529	107	320.233,314 489.471,46	10.888
109	320.266,766 489.463,189	110	320.279,526 489.460,086	13.132
112	320.301,73 489.451,877	113	320.276,066 489.427,488	35.404
115	320.280,144 489.420,88	116	320.308,551 489.450,926	41.349

Punct început	X / Y	Punct sfârşit	X / Y	Lungime segment
20	320.358,485 490.035,48	21	320.352,522 490.020,281	16.327
23	320.351,169 489.996,482	24	320.357,123 489.987,017	11.182
26	320.368,527 489.960,55	27	320.379,622 489.927,961	34.426
29	320.374,345 489.921,741	30	320.351,677 489.918,62	22.882
32	320.310,817 489.910,642	33	320.279,502 489.898,834	33.467
35	320.220,997 489.885,28	36	320.195,967 489.874,869	27.109
38	320.159,571 489.864,05	39	320.152,671 489.861,616	7.317
41	320.134,661 489.847,987	42	320.130,618 489.845,66	4.665
44	320.114,377 489.840,724	45	320.110,544 489.835,064	6.836
47	320.112,711 489.824,41	48	320.117,208 489.824,909	4.525
50	320.164,349 489.839,892	51	320.174,343 489.841,057	10.062
53	320.188,001 489.832,734	54	320.191,834 489.826,574	7.255
56	320.196,997 489.820,913	57	320.200,162 489.815,753	6.053
59	320.203,659 489.794,777	60	320.214,688 489.782,85	16.245
62	320.225,682 489.765,202	63	320.227,348 489.756,213	9.142
65	320.214,523 489.731,741	66	320.204,352 489.725,52	11.923
68	320.193,858 489.700,049	69	320.186,362 489.688,395	13.857
71	320.147,884 489.657,43	72	320.134,874 489.655,312	13.181
74	320.124,046 489.649,484	75	320.124,046 489.644,989	4.495
77	320.131,709 489.639,829	78	320.142,703 489.639,162	11.014
80	320.163,691 489.630,007	81	320.166,856 489.624,18	6.631
83	320.175,684 489.612,193	84	320.176,018 489.606,866	5.337
86	320.168,543 489.586,349	87	320.169,318 489.578,081	8.304
89	320.154,323 489.563,093	90	320.146,049 489.539,061	25.416
92	320.156,133 489.532,602	93	320.155,874 489.523,041	9.565
95	320.143,924 489.488,679	96	320.149,141 489.474,24	15.353
98	320.137,905 489.437,741	99	320.146,734 489.433,73	9.697
101	320.172,821 489.438,544	102	320.189,17 489.460,775	27.595
104	320.201,586 489.476,63	105	320.207,11 489.475,816	5.584
107	320.233,314 489.471,46	108	320.251,247 489.463,878	19.47
110	320.279,526 489.460,086	111	320.294,357 489.458,018	14.974
113	320.276,066 489.427,488	114	320.277,348 489.426,328	1.729
116	320.308,551 489.450,926	117	320.328,782 489.472,61	29.656

Punct început	X / Y	Punct sfârşit	X / Y	Lungime segment
21	320.352,522 490.020,281	22	320.350,222 490.007,3	13.183
24	320.357,123 489.987,017	25	320.359,288 489.978,227	9.053
27	320.379,622 489.927,961	28	320.379,351 489.924,175	3.796
30	320.351,677 489.918,62	31	320.331,654 489.914,023	20.544
33	320.279,502 489.898,834	34	320.245,948 489.888,963	34.976
36	320.195,967 489.874,869	37	320.177,026 489.867,972	20.158
39	320.152,671 489.861,616	40	320.139,547 489.850,799	17.007
42	320.130,618 489.845,66	43	320.125,536 489.844,72	5.168
45	320.110,544 489.835,064	46	320.110,544 489.828,904	6.16
48	320.117,208 489.824,909	49	320.130,368 489.827,406	13.395
51	320.174,343 489.841,057	52	320.180,34 489.838,893	6.375
54	320.191,834 489.826,574	55	320.193,665 489.823,577	3.512
57	320.200,162 489.815,753	58	320.201,66 489.801,936	13.898
60	320.214,688 489.782,85	61	320.219,519 489.775,358	8.915
63	320.227,348 489.756,213	64	320.219,686 489.740,731	17.274
66	320.204,352 489.725,52	67	320.199,022 489.720,859	7.081
69	320.186,362 489.688,395	70	320.165,707 489.669,751	27.825
72	320.134,874 489.655,312	73	320.127,211 489.653,48	7.879
75	320.124,046 489.644,989	76	320.125,878 489.641,993	3.512
78	320.142,703 489.639,162	79	320.153,53 489.636,832	11.075
81	320.166,856 489.624,18	82	320.170,686 489.619,518	6.034
84	320.176,018 489.606,866	85	320.170,854 489.595,379	12.594
87	320.169,318 489.578,081	88	320.160,01 489.571,362	11.48
90	320.146,049 489.539,061	91	320.151,479 489.538,286	5.485
93	320.155,874 489.523,041	94	320.149,945 489.506,328	17.734
96	320.149,141 489.474,24	97	320.148,74 489.458,598	15.647
99	320.146,734 489.433,73	100	320.158,773 489.431,725	12.205
102	320.189,17 489.460,775	103	320.193,653 489.473,529	13.519
105	320.207,11 489.475,816	106	320.222,624 489.473,529	15.682
108	320.251,247 489.463,878	109	320.266,766 489.463,189	15.534
111	320.294,357 489.458,018	112	320.301,73 489.451,877	9.595
114	320.277,348 489.426,328	115	320.280,144 489.420,88	6.124
117	320.328,782 489.472,61	118	320.307,395 489.457,98	25.912

Punct început	X / Y	Punct sfârşit	X / Y	Lungime segment
118	320.307,395 489.457,98	119	320.194,603 489.479,566	114.839
121	320.147,635 489.443,883	122	320.161,122 489.479,149	37.757
124	320.179,052 489.548,019	125	320.173,503 489.555,782	9.542
127	320.179,607 489.591,269	128	320.184,6 489.616,499	25.719
130	320.173,577 489.639,337	131	320.171,967 489.644,533	5.44
133	320.167,907 489.668,951	134	320.187,162 489.686,795	26.252
136	320.222,233 489.725,388	137	320.230,504 489.748,268	24.329
139	320.227,971 489.767,289	140	320.227,771 489.779,086	11.799
142	320.203,865 489.834,624	143	320.195,464 489.852,707	19.939
145	320.226,724 489.874,462	146	320.266,629 489.882,335	40.674
148	320.313,043 489.902,874	149	320.334,875 489.911,608	23.514
151	320.399,196 489.913,794	152	320.414,51 489.937,845	28.513

Punct început	X / Y	Punct sfârşit	X / Y	Lungime segment
119	320.194,603 489.479,566	120	320.163,393 489.437,792	52.145
122	320.161,122 489.479,149	123	320.174,533 489.521,509	44.432
125	320.173,503 489.555,782	126	320.174,058 489.569,089	13.319
128	320.184,6 489.616,499	129	320.181,027 489.629,084	13.082
131	320.171,967 489.644,533	132	320.169,016 489.659,167	14.929
134	320.187,162 489.686,795	135	320.213,783 489.708,527	34.365
137	320.230,504 489.748,268	138	320.229,924 489.754,875	6.632
140	320.227,771 489.779,086	141	320.222,929 489.804,487	25.858
143	320.195,464 489.852,707	144	320.195,794 489.869,411	16.707
146	320.266,629 489.882,335	147	320.290,093 489.889,01	24.395
149	320.334,875 489.911,608	150	320.371,192 489.910,296	36.341
152	320.414,51 489.937,845	1	320.410,285 489.964,097	26.59

Punct început	X / Y	Punct sfârşit	X / Y	Lungime segment
120	320.163,393 489.437,792	121	320.147,635 489.443,883	16.894
123	320.174,533 489.521,509	124	320.179,052 489.548,019	26.892
126	320.174,058 489.569,089	127	320.179,607 489.591,269	22.864
129	320.181,027 489.629,084	130	320.173,577 489.639,337	12.674
132	320.169,016 489.659,167	133	320.167,907 489.668,951	9.847
135	320.213,783 489.708,527	136	320.222,233 489.725,388	18.86
138	320.229,924 489.754,875	139	320.227,971 489.767,289	12.567
141	320.222,929 489.804,487	142	320.203,865 489.834,624	35.661
144	320.195,794 489.869,411	145	320.226,724 489.874,462	31.34
147	320.290,093 489.889,01	148	320.313,043 489.902,874	26.813
150	320.371,192 489.910,296	151	320.399,196 489.913,794	28.222

** Lungimile segmentelor sunt determinate în planul de proiecţie Stereo 70 şi sunt rotunjite la 1 milimetru.
*** Distanţa dintre puncte este formată din segmente cumulate ce sunt mai mici decât valoarea 1 milimetru.

DATE DESPRE IMOBILUL NR. 11625

Oficiul de Cadastru şi Publicitate Imobiliară HUNEDOARA
Biroul de Cadastru şi Publicitate Imobiliară Deva

A. Partea I. Descrierea imobilului

TEREN Extravilan

Adresa: Jud. Hunedoara

Nr. Crt	Nr cadastral Nr. topografic	Suprafaţa* (mp)	Observaţii / Referinţe
A1		9.461	Sector cadastral:117 Teren neimprejmuit; 190, 191

B. Partea II. Proprietari şi acte

Inscrieri privitoare la dreptul de proprietate şi alte drepturi reale		Referinţe
1 / 05/04/2023		
Act Normativ nr. 7, din 13/03/1996 emis de PARLAMENTUL ROMÂNIEI;		
B1	Inscrierea provizorie, drept de PROPRIETATE, dobandit prin Lege, cota actuala 1/1	A1
	1) **COMUNA ILIA**, CIF:4374164, PROPRIETAR NEIDENTIFICAT	

C. Partea III. SARCINI .

Inscrieri privind dezmembramintele dreptului de proprietate, drepturi reale de garanţie şi sarcini	Referinţe
NU SUNT	

Anexa Nr. 1 La Partea I

Teren

Nr cadastral	Suprafaţa (mp)*	Observaţii / Referinţe
	9.461	190, 191

* Suprafaţa este determinată in planul de proiecţie Stereo 70.

DETALII LINIARE IMOBIL

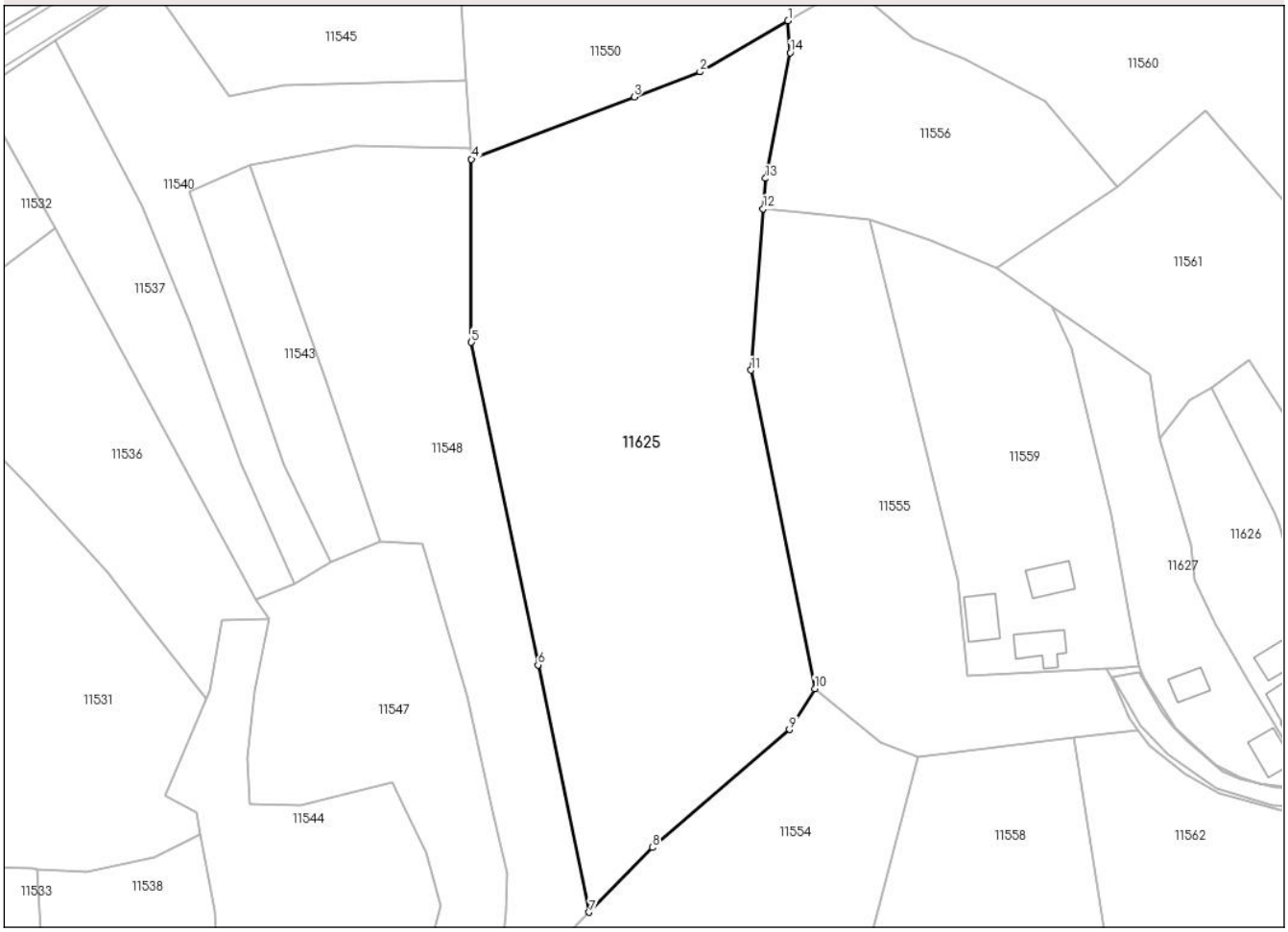

Date referitoare la teren

Crt	Categorie folosință	Intra vilan	Suprafaţa (mp)	Tarla	Parcelă	Nr. topo	Observaţii / Referinţe
1	faneata	NU	9.461	-	-	-	

Lungime Segmente
1) Valorile lungimilor segmentelor sunt obţinute din proiecţie în plan.

Punct început	X / Y	Punct sfârşit	X / Y	Lungime segment (** (m)
1	321.954,268 490.401,546	2	321.935,025 490.390,391	22.242
2	321.935,025 490.390,391	3	321.920,633 490.384,86	15.418
3	321.920,633 490.384,86	4	321.885,029 490.371,292	38.102
4	321.885,029 490.371,292	5	321.885,029 490.331,292	40.0
5	321.885,029 490.331,292	6	321.899,624 490.260,787	72.0

Punct început	X / Y	Punct sfârşit	X / Y	Lungime segment (** (m)
6	321.899,624 490.260,787	7	321.910,808 490.206,764	55.168
7	321.910,808 490.206,764	8	321.924,644 490.220,913	19.79
8	321.924,644 490.220,913	9	321.954,598 490.246,663	39.5
9	321.954,598 490.246,663	10	321.960,116 490.255,596	10.5
10	321.960,116 490.255,596	11	321.946,167 490.325,212	71.0
11	321.946,167 490.325,212	12	321.948,83 490.360,461	35.349
12	321.948,83 490.360,461	13	321.949,331 490.367,093	6.651
13	321.949,331 490.367,093	14	321.954,771 490.394,559	28.0
14	321.954,771 490.394,559	1	321.954,268 490.401,546	7.005

** Lungimile segmentelor sunt determinate în planul de proiecţie Stereo 70 şi sunt rotunjite la 1 milimetru.
*** Distanţa dintre puncte este formată din segmente cumulate ce sunt mai mici decât valoarea 1 milimetru.

DATE DESPRE IMOBILUL NR. 11626

Oficiul de Cadastru şi Publicitate Imobiliară HUNEDOARA
Biroul de Cadastru şi Publicitate Imobiliară Deva

A. Partea I. Descrierea imobilului

TEREN Intravilan

Adresa: Loc. Dumbravita, Jud. Hunedoara

Nr. Crt	Nr cadastral Nr. topografic	Suprafaţa* (mp)	Observaţii / Referinţe
A1		1.566	Sector cadastral:117 Teren neimprejmuit;

B. Partea II. Proprietari şi acte

Inscrieri privitoare la dreptul de proprietate şi alte drepturi reale		Referinţe
1 / 05/04/2023		
Act Normativ nr. 7, din 13/03/1996 emis de PARLAMENTUL ROMÂNIEI;		
B1	Inscrierea provizorie, drept de PROPRIETATE, dobandit prin Lege, cota actuala 1/1	A1
	1) **COMUNA ILIA**, CIF:4374164, PROPRIETAR NEIDENTIFICAT	

C. Partea III. SARCINI .

Inscrieri privind dezmembramintele dreptului de proprietate, drepturi reale de garanţie şi sarcini	Referinţe
NU SUNT	

Anexa Nr. 1 La Partea I

Teren

Nr cadastral	Suprafaţa (mp)*	Observaţii / Referinţe
	1.566	

* Suprafaţa este determinată in planul de proiecţie Stereo 70.

DETALII LINIARE IMOBIL

Date referitoare la teren

Crt	Categorie folosință	Intra vilan	Suprafaţa (mp)	Tarla	Parcelă	Nr. topo	Observaţii / Referinţe
1	curti constructii	DA	700	-	-	-	
2	arabil	DA	866	-	-	-	

Date referitoare la construcţii

Crt	Număr	Destinaţie construcţie	Supraf. (mp)	Situaţie juridică	Observaţii / Referinţe
A1.1		constructii de locuinte	92	Fara acte	Nr. niveluri:1; S. construita la sol:92 mp; CASĂ
A1.2		constructii anexa	24	Fara acte	Nr. niveluri:2; S. construita la sol:24 mp; ANEXĂ D+P
A1.3		constructii anexa	47	Fara acte	Nr. niveluri:1; S. construita la sol:47 mp; ANEXĂ
A1.4		constructii anexa	57	Fara acte	Nr. niveluri:1; S. construita la sol:57 mp; ANEXĂ

Lungime Segmente

1) Valorile lungimilor segmentelor sunt obţinute din proiecţie în plan.

Punct început	X / Y	Punct sfârşit	X / Y	Lungime segment (** (m)

Punct început	X / Y	Punct sfârşit	X / Y	Lungime segment (** (m)
1	322.083,679 490.244,767	2	322.072,088 490.262,088	20.841
2	322.072,088 490.262,088	3	322.067,791 490.269,339	8.429
3	322.067,791 490.269,339	4	322.064,424 490.281,923	13.027
4	322.064,424 490.281,923	5	322.061,785 490.291,409	9.846
5	322.061,785 490.291,409	6	322.060,596 490.294,197	3.031
6	322.060,596 490.294,197	7	322.046,955 490.321,217	30.268
7	322.046,955 490.321,217	8	322.042,246 490.318,682	5.348
8	322.042,246 490.318,682	9	322.035,533 490.310,338	10.709
9	322.035,533 490.310,338	10	322.042,383 490.287,042	24.282
10	322.042,383 490.287,042	11	322.043,296 490.279,339	7.757
11	322.043,296 490.279,339	12	322.047,678 490.269,744	10.548
12	322.047,678 490.269,744	13	322.055,286 490.256,587	15.198
13	322.055,286 490.256,587	14	322.066,688 490.237,71	22.053
14	322.066,688 490.237,71	15	322.068,937 490.235,56	3.111
15	322.068,937 490.235,56	16	322.076,01 490.236,407	7.123
16	322.076,01 490.236,407	17	322.076,79 490.236,766	0.859
17	322.076,79 490.236,766	18	322.082,568 490.239,123	6.24
18	322.082,568 490.239,123	19	322.081,671 490.241,878	2.897
19	322.081,671 490.241,878	1	322.083,679 490.244,767	3.518

** Lungimile segmentelor sunt determinate în planul de proiecţie Stereo 70 şi sunt rotunjite la 1 milimetru.
*** Distanţa dintre puncte este formată din segmente cumulate ce sunt mai mici decât valoarea 1 milimetru.

DATE DESPRE IMOBILUL NR. 11627

Oficiul de Cadastru şi Publicitate Imobiliară HUNEDOARA
Biroul de Cadastru şi Publicitate Imobiliară Deva

A. Partea I. Descrierea imobilului

TEREN Intravilan

Adresa: Loc. Dumbravita, Jud. Hunedoara

Nr. Crt	Nr cadastral Nr. topografic	Suprafaţa* (mp)	Observaţii / Referinţe
A1		1.683	Sector cadastral:117 Teren neimprejmuit;

B. Partea II. Proprietari şi acte

Inscrieri privitoare la dreptul de proprietate şi alte drepturi reale		Referinţe
1 / 05/04/2023		
Act Normativ nr. 7, din 13/03/1996 emis de PARLAMENTUL ROMÂNIEI;		
B1	Inscrierea provizorie, drept de PROPRIETATE, dobandit prin Lege, cota actuala 1/1	A1
	1) **COMUNA ILIA**, CIF:4374164, PROPRIETAR NEIDENTIFICAT	

C. Partea III. SARCINI .

Inscrieri privind dezmembramintele dreptului de proprietate, drepturi reale de garanţie şi sarcini	Referinţe
NU SUNT	

Anexa Nr. 1 La Partea I

Teren

Nr cadastral	Suprafaţa (mp)*	Observaţii / Referinţe
	1.683	

* Suprafaţa este determinată in planul de proiecţie Stereo 70.

DETALII LINIARE IMOBIL

Date referitoare la teren

Crt	Categorie folosință	Intra vilan	Suprafaţa (mp)	Tarla	Parcelă	Nr. topo	Observaţii / Referinţe
1	curti constructii	DA	550	-	-	-	
2	arabil	DA	1.133	-	-	-	

Date referitoare la construcţii

Crt	Număr	Destinaţie construcţie	Supraf. (mp)	Situaţie juridică	Observaţii / Referinţe
A1.1		constructii de locuinte	57	Fara acte	Nr. niveluri:1; S. construita la sol:57 mp; CASĂ
A1.2		constructii anexa	41	Fara acte	Nr. niveluri:1; S. construita la sol:41 mp; ANEXĂ

Lungime Segmente

1) Valorile lungimilor segmentelor sunt obţinute din proiecţie în plan.

Punct început	X / Y	Punct sfârşit	X / Y	Lungime segment (** (m)
1	322.028,903 490.271,428	2	322.031,167 490.260,4	11.258
3	322.032,087 490.257,897	4	322.038,935 490.247,067	12.813

Punct început	X / Y	Punct sfârşit	X / Y	Lungime segment (** (m)
2	322.031,167 490.260,4	3	322.032,087 490.257,897	2.667
4	322.038,935 490.247,067	5	322.042,716 490.243,542	5.169

Punct început	X / Y	Punct sfârşit	X / Y	Lungime segment (** (m)
5	322.042,716 490.243,542	6	322.047,943 490.238,898	6.992
7	322.053,333 490.236,142	8	322.057,168 490.234,946	4.018
9	322.061,086 490.234,39	10	322.068,262 490.234,122	7.181
11	322.068,937 490.235,56	12	322.066,688 490.237,71	3.111
13	322.055,286 490.256,587	14	322.047,678 490.269,744	15.198
15	322.043,296 490.279,339	16	322.042,383 490.287,042	7.757
17	322.035,533 490.310,338	18	322.033,517 490.324,331	14.137
19	322.012,068 490.339,025	20	322.016,346 490.330,165	9.839
21	322.024,942 490.293,519	1	322.028,903 490.271,428	22.443

Punct început	X / Y	Punct sfârşit	X / Y	Lungime segment (** (m)
6	322.047,943 490.238,898	7	322.053,333 490.236,142	6.053
8	322.057,168 490.234,946	9	322.061,086 490.234,39	3.957
10	322.068,262 490.234,122	11	322.068,937 490.235,56	1.589
12	322.066,688 490.237,71	13	322.055,286 490.256,587	22.053
14	322.047,678 490.269,744	15	322.043,296 490.279,339	10.548
16	322.042,383 490.287,042	17	322.035,533 490.310,338	24.282
18	322.033,517 490.324,331	19	322.012,068 490.339,025	26.0
20	322.016,346 490.330,165	21	322.024,942 490.293,519	37.64

** Lungimile segmentelor sunt determinate în planul de proiecţie Stereo 70 şi sunt rotunjite la 1 milimetru.
*** Distanţa dintre puncte este formată din segmente cumulate ce sunt mai mici decât valoarea 1 milimetru.

DATE DESPRE IMOBILUL NR. 11628

Oficiul de Cadastru şi Publicitate Imobiliară HUNEDOARA
Biroul de Cadastru şi Publicitate Imobiliară Deva

A. Partea I. Descrierea imobilului

TEREN Intravilan

Adresa: Loc. Dumbravita, Jud. Hunedoara

Nr. Crt	Nr cadastral Nr. topografic	Suprafaţa* (mp)	Observaţii / Referinţe
A1		2.308	Sector cadastral:118 Teren neimprejmuit;

B. Partea II. Proprietari şi acte

Inscrieri privitoare la dreptul de proprietate şi alte drepturi reale		Referinţe
1 / 06/04/2023		
Act Normativ nr. 7, din 13/03/1996 emis de PARLAMENTUL ROMÂNIEI;		
B1	Inscrierea provizorie, drept de PROPRIETATE, dobandit prin Lege, cota actuala 1/1	A1
	1) **COMUNA ILIA**, CIF:4374164, PROPRIETAR NEIDENTIFICAT	

C. Partea III. SARCINI .

Inscrieri privind dezmembramintele dreptului de proprietate, drepturi reale de garanţie şi sarcini	Referinţe
NU SUNT	

Anexa Nr. 1 La Partea I

Teren

Nr cadastral	Suprafaţa (mp)*	Observaţii / Referinţe
	2.308	

* Suprafaţa este determinată in planul de proiecţie Stereo 70.

DETALII LINIARE IMOBIL

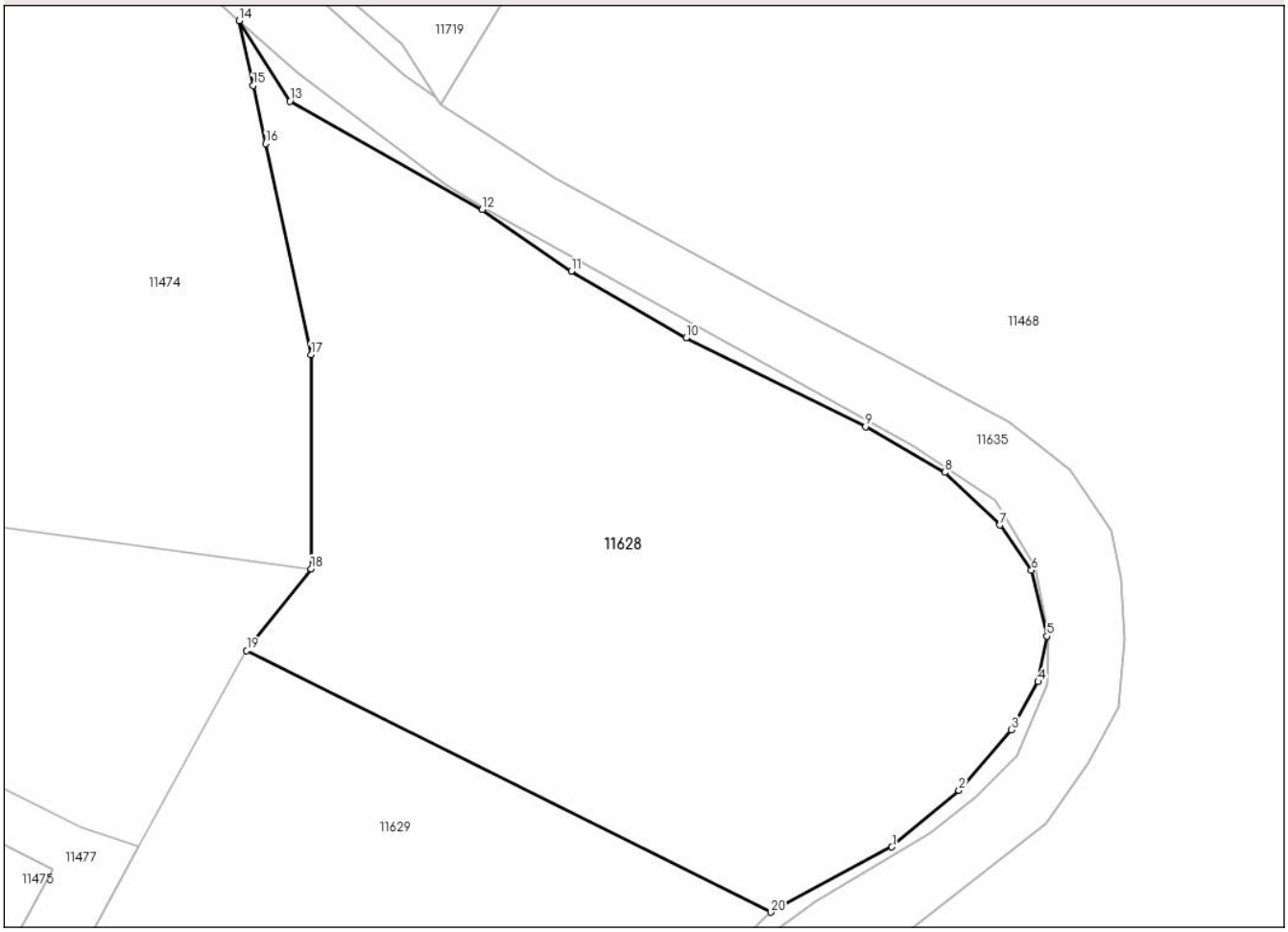

Date referitoare la teren

Crt	Categorie folosință	Intra vilan	Suprafaţa (mp)	Tarla	Parcelă	Nr. topo	Observaţii / Referinţe
1	arabil	DA	2.308	-	-	-	

Lungime Segmente
1) Valorile lungimilor segmentelor sunt obţinute din proiecţie în plan.

Punct început	X / Y	Punct sfârşit	X / Y	Lungime segment (** (m)
1	321.735,006 490.697,178	2	321.740,372 490.701,673	7.0
2	321.740,372 490.701,673	3	321.744,551 490.706,52	6.4
3	321.744,551 490.706,52	4	321.746,696 490.710,362	4.4
4	321.746,696 490.710,362	5	321.747,397 490.713,995	3.7
5	321.747,397 490.713,995	6	321.746,157 490.719,251	5.4

Punct început	X / Y	Punct sfârşit	X / Y	Lungime segment (** (m)
6	321.746,157 490.719,251	7	321.743,651 490.722,868	4.4
7	321.743,651 490.722,868	8	321.739,232 490.727,073	6.1
8	321.739,232 490.727,073	9	321.732,909 490.730,721	7.3
9	321.732,909 490.730,721	10	321.718,555 490.737,789	16.0
10	321.718,555 490.737,789	11	321.709,386 490.743,109	10.6
11	321.709,386 490.743,109	12	321.702,258 490.748,031	8.663
12	321.702,258 490.748,031	13	321.686,901 490.756,687	17.629
13	321.686,901 490.756,687	14	321.682,856 490.763,114	7.594
14	321.682,856 490.763,114	15	321.683,972 490.757,944	5.289
15	321.683,972 490.757,944	16	321.684,973 490.753,304	4.747
16	321.684,973 490.753,304	17	321.688,606 490.736,467	17.224
17	321.688,606 490.736,467	18	321.688,606 490.719,366	17.101
18	321.688,606 490.719,366	19	321.683,457 490.712,856	8.3
19	321.683,457 490.712,856	20	321.725,319 490.691,966	46.785
20	321.725,319 490.691,966	1	321.735,006 490.697,178	11.0

** Lungimile segmentelor sunt determinate în planul de proiecţie Stereo 70 şi sunt rotunjite la 1 milimetru.
*** Distanţa dintre puncte este formată din segmente cumulate ce sunt mai mici decât valoarea 1 milimetru.

DATE DESPRE IMOBILUL NR. 11629

Oficiul de Cadastru şi Publicitate Imobiliară HUNEDOARA
Biroul de Cadastru şi Publicitate Imobiliară Deva

A. Partea I. Descrierea imobilului

TEREN Intravilan Nr. CF vechi:63595

Adresa: Loc. Dumbravita, Jud. Hunedoara

Nr. Crt	Nr cadastral Nr. topografic	Suprafaţa* (mp)	Observaţii / Referinţe
A1	63727	2.249	Sector cadastral:118 Teren neimprejmuit; Teren neimprejmuit.

B. Partea II. Proprietari şi acte

Inscrieri privitoare la dreptul de proprietate şi alte drepturi reale		Referinţe
18560 / 06/04/2021		
Act Administrativ nr. 9_Adeveerința nr.33/193, din 29/03/2021 emis de Prim\U+0103ria Comunei Ilia;		
B1	Se deschide C.F. nr. 63727 /UAT Ilia In baza prevederilor Legii nr. 7/1996 republicata si a regulamentului de carte funciara aprobat prin O.D.G al ANCPI nr.700/2014, care cuprinde imobilul cu nr. cad. 63727/ UAT Ilia descris in partea I, adus din CF nr. 63595 /UAT Ilia	A1
43533 / 22/09/2022		
Act Notarial nr. 2607 - Contract de vanzare, din 20/09/2022 emis de NP GHILE-BUZAN CRISTIAN-IOAN (act notarial nr 7 - Incheiere de completare din 14.10.2022, emis de NP GHILE-BUZAN CRISTIAN-IOAN);		
B7	Intabulare, drept de PROPRIETATEcu titlu de drept cumparare, dobandit prin Conventie, cota actuala 1/1	A1
	1) **TULBURE GEORGE** 2) **TULBURE ALEXANDRA**, bun comun	

C. Partea III. SARCINI .

Inscrieri privind dezmembramintele dreptului de proprietate, drepturi reale de garanţie şi sarcini	Referinţe
NU SUNT	

Anexa Nr. 1 La Partea I

Teren

Nr cadastral	Suprafaţa (mp)*	Observaţii / Referinţe
63727	2.249	Teren neimprejmuit.

* Suprafaţa este determinată in planul de proiecţie Stereo 70.

DETALII LINIARE IMOBIL

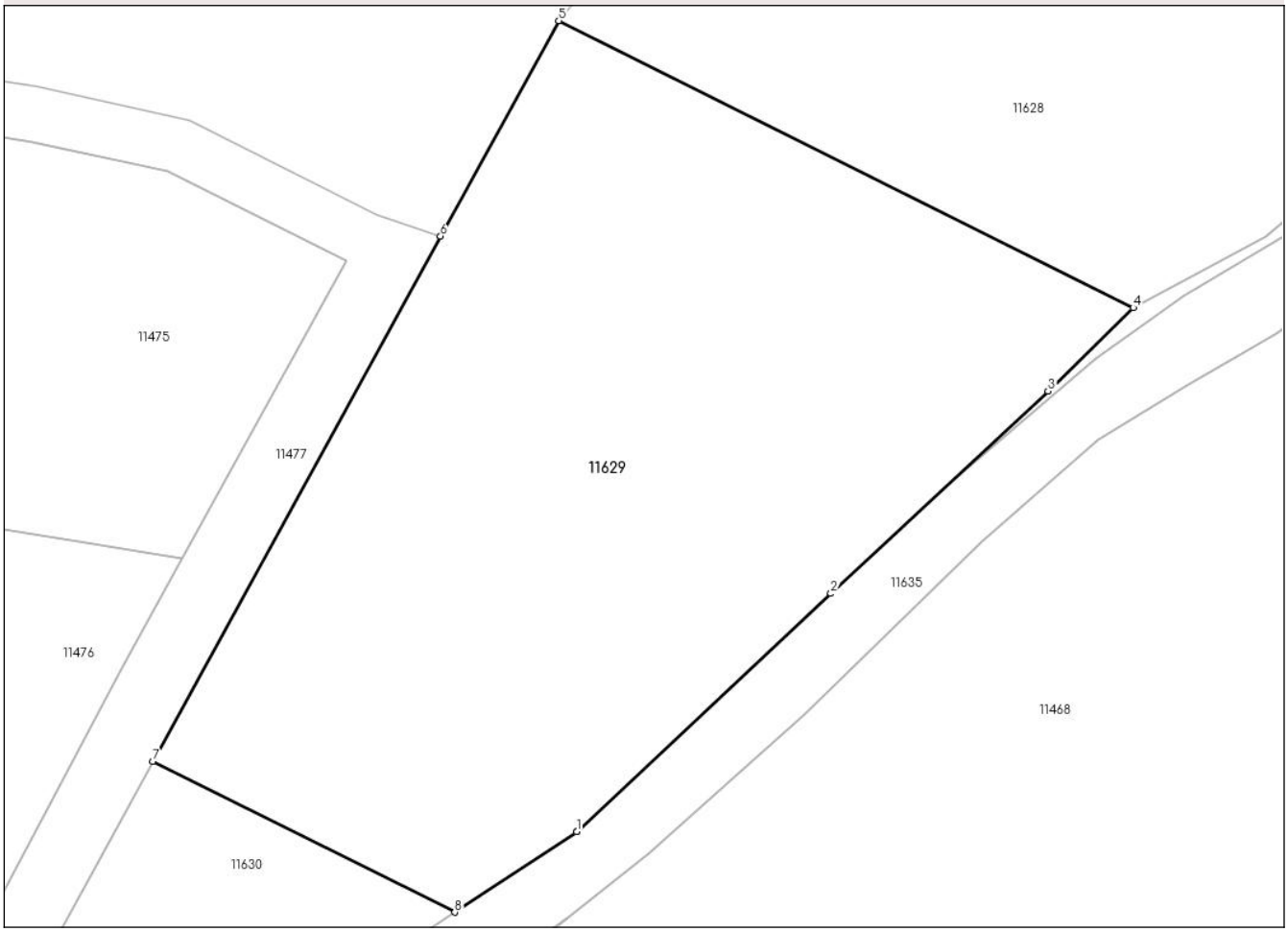

Date referitoare la teren

Crt	Categorie folosință	Intra vilan	Suprafaţa (mp)	Tarla	Parcelă	Nr. topo	Observaţii / Referinţe
1	arabil	DA	291	-	-	-	
2	arabil	DA	1.958	-	-	-	

Lungime Segmente
1) Valorile lungimilor segmentelor sunt obţinute din proiecţie în plan.

Punct început	X / Y	Punct sfârşit	X / Y	Lungime segment (** (m)
1	321.684,76 490.653,81	2	321.703,277 490.671,152	25.369
2	321.703,277 490.671,152	3	321.719,113 490.685,884	21.629
3	321.719,113 490.685,884	4	321.725,319 490.691,966	8.689
4	321.725,319 490.691,966	5	321.683,457 490.712,856	46.785

Punct început	X / Y	Punct sfârşit	X / Y	Lungime segment (** (m)
5	321.683,457 490.712,856	6	321.674,831 490.697,17	17.902
6	321.674,831 490.697,17	7	321.653,873 490.658,925	43.611
7	321.653,873 490.658,925	8	321.675,874 490.647,946	24.588
8	321.675,874 490.647,946	9	321.684,76 490.653,81	10.647
9	321.684,76 490.653,81	1	321.684,76 490.653,81	0.001

** Lungimile segmentelor sunt determinate în planul de proiecţie Stereo 70 şi sunt rotunjite la 1 milimetru.
*** Distanţa dintre puncte este formată din segmente cumulate ce sunt mai mici decât valoarea 1 milimetru.

DATE DESPRE IMOBILUL NR. 11630

Oficiul de Cadastru şi Publicitate Imobiliară HUNEDOARA
Biroul de Cadastru şi Publicitate Imobiliară Deva

A. Partea I. Descrierea imobilului

TEREN Intravilan

Adresa: Loc. Dumbravita, Jud. Hunedoara

Nr. Crt	Nr cadastral Nr. topografic	Suprafaţa* (mp)	Observaţii / Referinţe
A1		507	Sector cadastral:118 Teren neimprejmuit; Parte din C.F. 84 Dumbravita, nr. topo. 148/1

B. Partea II. Proprietari şi acte

Inscrieri privitoare la dreptul de proprietate şi alte drepturi reale		Referinţe
1 / 06/04/2023		
Act Normativ nr. 7, din 13/03/1996 emis de PARLAMENTUL ROMÂNIEI;		
B1	Inscrierea provizorie, drept de PROPRIETATE, dobandit prin Lege, cota actuala 1/1	A1
	1) **COMUNA ILIA**, CIF:4374164, PROPRIETAR NEIDENTIFICAT	

C. Partea III. SARCINI .

Inscrieri privind dezmembramintele dreptului de proprietate, drepturi reale de garanţie şi sarcini	Referinţe
NU SUNT	

Anexa Nr. 1 La Partea I

Teren

Nr cadastral	Suprafaţa (mp)*	Observaţii / Referinţe
	507	Parte din C.F. 84 Dumbravita, nr. topo. 148/1

* Suprafaţa este determinată in planul de proiecţie Stereo 70.

DETALII LINIARE IMOBIL

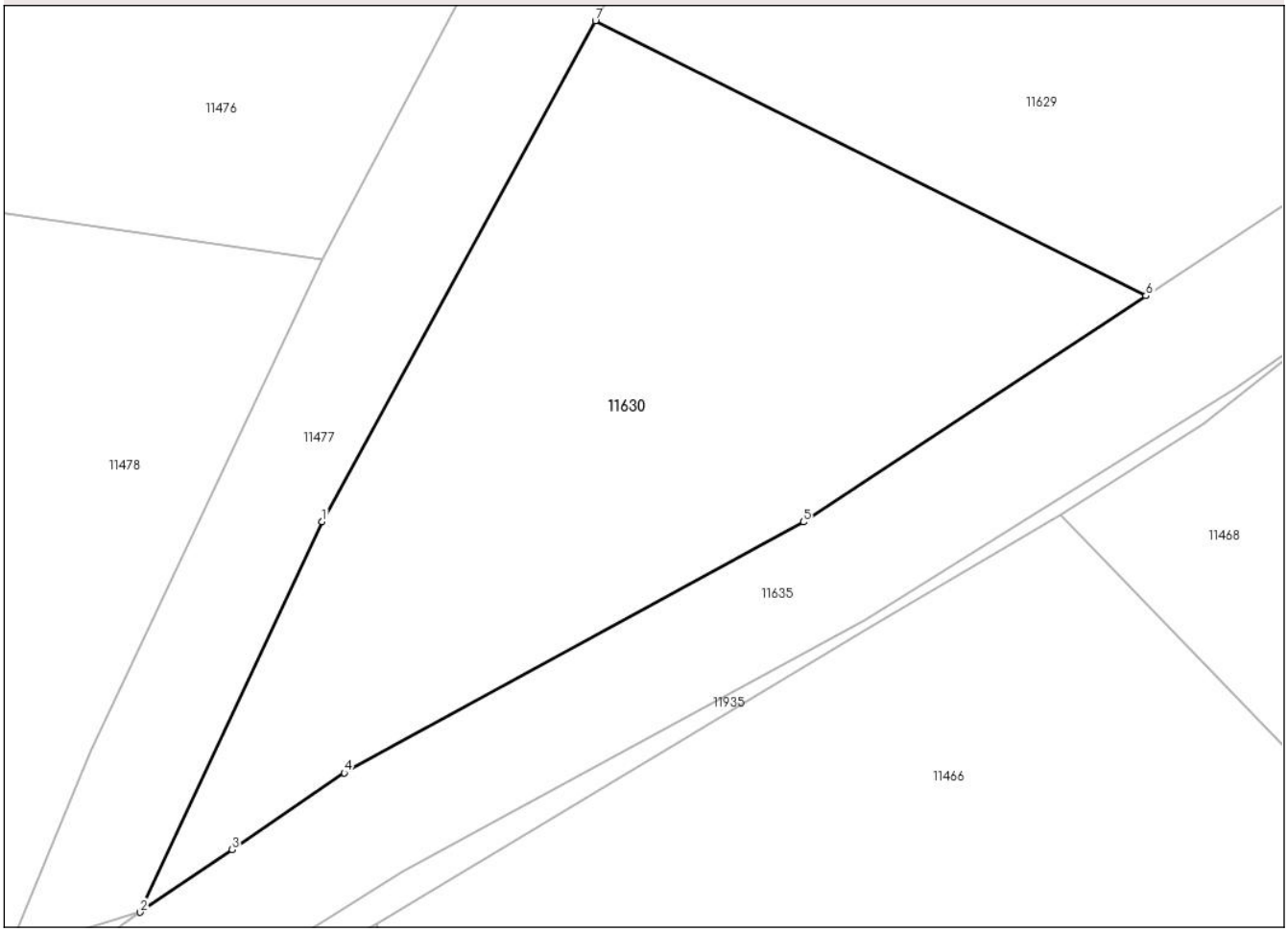

Date referitoare la teren

Crt	Categorie folosință	Intra vilan	Suprafaţa (mp)	Tarla	Parcelă	Nr. topo	Observaţii / Referinţe
1	arabil	DA	507	-	-	-	

Lungime Segmente
1) Valorile lungimilor segmentelor sunt obţinute din proiecţie în plan.

Punct început	X / Y	Punct sfârşit	X / Y	Lungime segment (** (m)
1	321.642,95 490.638,932	2	321.635,683 490.623,342	17.2
2	321.635,683 490.623,342	3	321.639,361 490.625,843	4.447
3	321.639,361 490.625,843	4	321.643,839 490.628,903	5.424
4	321.643,839 490.628,903	5	321.662,186 490.638,912	20.9
5	321.662,186 490.638,912	6	321.675,874 490.647,946	16.4

Punct început	X / Y	Punct sfârşit	X / Y	Lungime segment (** (m)
6	321.675,874 490.647,946	7	321.653,873 490.658,925	24.588
7	321.653,873 490.658,925	1	321.642,95 490.638,932	22.782

** Lungimile segmentelor sunt determinate în planul de proiecţie Stereo 70 şi sunt rotunjite la 1 milimetru.
*** Distanţa dintre puncte este formată din segmente cumulate ce sunt mai mici decât valoarea 1 milimetru.

DATE DESPRE IMOBILUL NR. 11631

Oficiul de Cadastru şi Publicitate Imobiliară HUNEDOARA
Biroul de Cadastru şi Publicitate Imobiliară Deva

A. Partea I. Descrierea imobilului

TEREN Intravilan

Adresa: Loc. Dumbravita, Jud. Hunedoara

Nr. Crt	Nr cadastral Nr. topografic	Suprafaţa* (mp)	Observaţii / Referinţe
A1		5.295	Sector cadastral:118 Teren neimprejmuit; Se identifica CF 168 nr top 714/4/1, CF 171 nr top 714/4/2, CF 169 nr top 714/4/3, CF 3 nr top 714/4/4

B. Partea II. Proprietari şi acte

Inscrieri privitoare la dreptul de proprietate şi alte drepturi reale		Referinţe
1 / 06/04/2023		
Act Normativ nr. 7, din 13/03/1996 emis de PARLAMENTUL ROMÂNIEI;		
B1	Inscrierea provizorie, drept de PROPRIETATE, dobandit prin Lege, cota actuala 1/1	A1
	1) **COMUNA ILIA**, CIF:4374164, PROPRIETAR NEIDENTIFICAT	

C. Partea III. SARCINI .

Inscrieri privind dezmembramintele dreptului de proprietate, drepturi reale de garanţie şi sarcini	Referinţe
NU SUNT	

Anexa Nr. 1 La Partea I

Teren

Nr cadastral	Suprafaţa (mp)*	Observaţii / Referinţe
	5.295	Se identifica CF 168 nr top 714/4/1, CF 171 nr top 714/4/2, CF 169 nr top 714/4/3, CF 3 nr top 714/4/4

* Suprafaţa este determinată in planul de proiecţie Stereo 70.

DETALII LINIARE IMOBIL

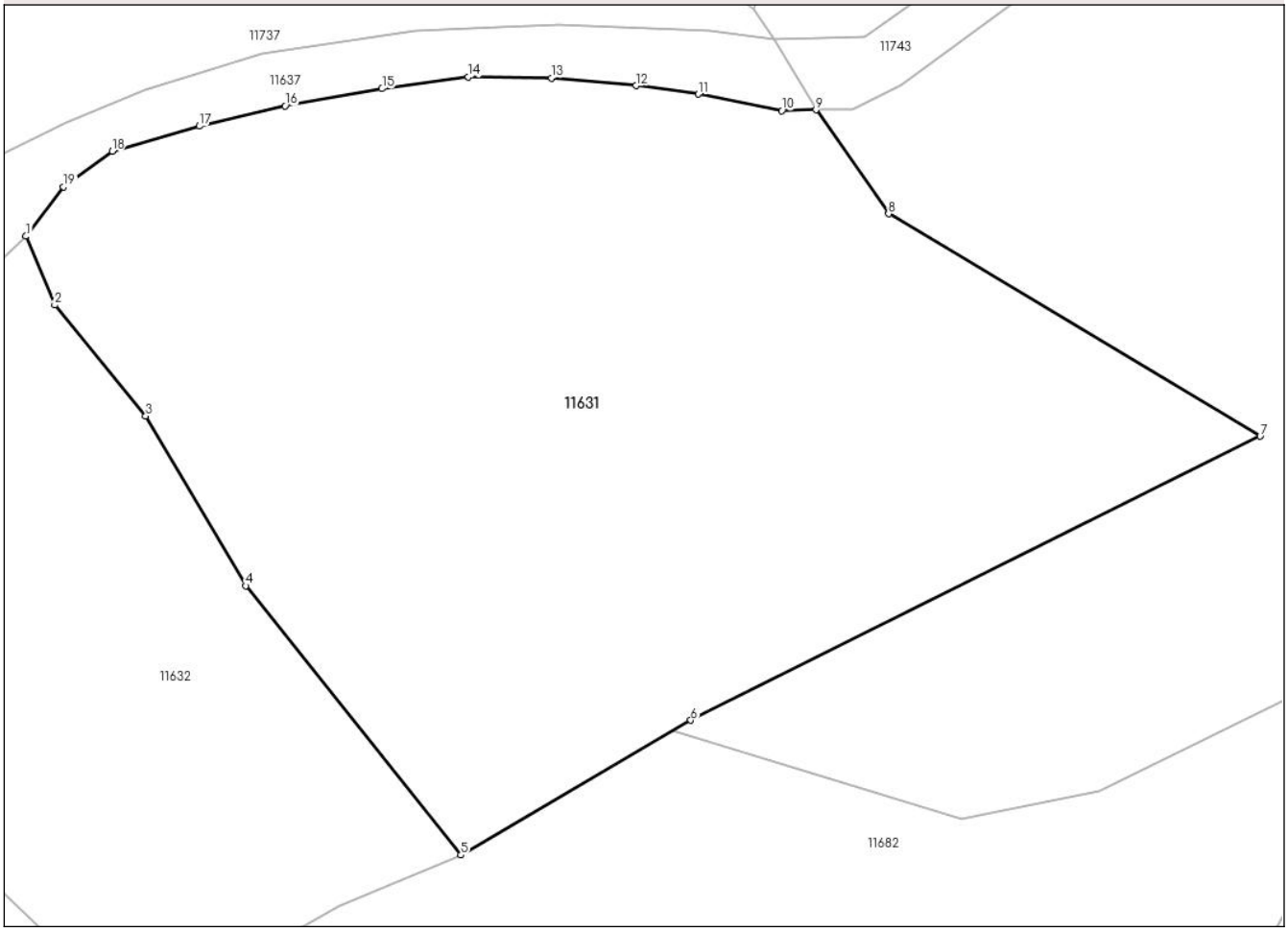

Date referitoare la teren

Crt	Categorie folosință	Intra vilan	Suprafaţa (mp)	Tarla	Parcelă	Nr. topo	Observaţii / Referinţe
1	faneata	DA	5.295	-	-	-	FÂNEAȚĂ ÎMPĂDURITĂ

Lungime Segmente
1) Valorile lungimilor segmentelor sunt obţinute din proiecţie în plan.

Punct început	X / Y	Punct sfârşit	X / Y	Lungime segment (** (m)
1	322.363,622 490.389,631	2	322.366,478 490.382,797	7.407
2	322.366,478 490.382,797	3	322.375,516 490.371,783	14.248
3	322.375,516 490.371,783	4	322.385,443 490.354,939	19.552
4	322.385,443 490.354,939	5	322.406,799 490.328,207	34.215
5	322.406,799 490.328,207	6	322.429,613 490.341,588	26.449

Punct început	X / Y	Punct sfârşit	X / Y	Lungime segment (** (m)
6	322.429,613 490.341,588	7	322.486,139 490.369,78	63.166
7	322.486,139 490.369,78	8	322.449,243 490.391,854	42.996
8	322.449,243 490.391,854	9	322.442,037 490.402,168	12.581
9	322.442,037 490.402,168	10	322.438,653 490.402,08	3.386
10	322.438,653 490.402,08	11	322.430,373 490.403,738	8.445
11	322.430,373 490.403,738	12	322.424,166 490.404,568	6.262
12	322.424,166 490.404,568	13	322.415,792 490.405,342	8.41
13	322.415,792 490.405,342	14	322.407,531 490.405,456	8.261
14	322.407,531 490.405,456	15	322.398,971 490.404,272	8.642
15	322.398,971 490.404,272	16	322.389,356 490.402,56	9.766
16	322.389,356 490.402,56	17	322.380,847 490.400,56	8.741
17	322.380,847 490.400,56	18	322.372,18 490.398,058	9.021
18	322.372,18 490.398,058	19	322.367,349 490.394,545	5.973
19	322.367,349 490.394,545	1	322.363,622 490.389,631	6.167

** Lungimile segmentelor sunt determinate în planul de proiecţie Stereo 70 şi sunt rotunjite la 1 milimetru.
*** Distanţa dintre puncte este formată din segmente cumulate ce sunt mai mici decât valoarea 1 milimetru.

DATE DESPRE IMOBILUL NR. 11632

Oficiul de Cadastru şi Publicitate Imobiliară HUNEDOARA
Biroul de Cadastru şi Publicitate Imobiliară Deva

A. Partea I. Descrierea imobilului

TEREN Intravilan

Adresa: Loc. Dumbravita, Nr. 4, Jud. Hunedoara

Nr. Crt	Nr cadastral Nr. topografic	Suprafaţa* (mp)	Observaţii / Referinţe
A1	64211	4.953	Sector cadastral:118 Teren imprejmuit; cu gard de lemn intre punctele 1, 2, .., 11, 12 si 20,.., 26, 1 si neimprejmuit intre punctele 12, 13, .., 19, 20.

Construcţii

Crt	Nr cadastral Nr. topografic	Adresa	Observaţii / Referinţe
A1.1	64211-C1	Loc. Dumbravita, Jud. Hunedoara	Nr. niveluri:2; S. construita la sol:77 mp; S. construita desfasurata:97 mp; Casa de locuit S+P. Anul construirii: 1963.
A1.2	64211-C2	Loc. Dumbravita, Jud. Hunedoara	Nr. niveluri:1; S. construita la sol:40 mp; S. construita desfasurata:40 mp; Anexa gospodareasca P - sura - grajd. Anul construirii:1965.

B. Partea II. Proprietari şi acte

Inscrieri privitoare la dreptul de proprietate şi alte drepturi reale		Referinţe
15405 / 30/03/2023		
Act Administrativ nr. 20/18799 - Titlu de proprietate, din 09/03/2022 emis de CJSDPT HUNEDOARA;		
B1	Se infiinteaza cartea funciara 64211 a UAT ILIA cu nr. cadastral 64211 care se identific\U+0103, potrivit memoriului tehnic întocmit de PFA, cu CF 24 Dumbr\U+0103vița, nr. top. 55/b, 54, 55/a cu suprafața de 2230 mp	A1
B2	Intabulare, drept de PROPRIETATE, dobandit prin Constituire, cota actuala 1/1	A1
	1) **CRIȘAN DOREL-ROMI**	
Act Administrativ nr. 124 - Certificat de atestare fiscal\U+0103, din 21/03/2023 emis de PRIMARIA COMUNEI ILIA;		
B3	Intabulare, drept de PROPRIETATEin temeiul art. 37 alin. 2 din Legea nr. 7/1996 republicat\U+0103, dobandit prin Lege, cota actuala 1/1	A1.1, A1.2
	1) **CRIȘAN DOREL-ROMI**	

C. Partea III. SARCINI .

Inscrieri privind dezmembramintele dreptului de proprietate, drepturi reale de garanţie şi sarcini	Referinţe
NU SUNT	

Anexa Nr. 1 La Partea I

Teren

Nr cadastral	Suprafaţa (mp)*	Observaţii / Referinţe
64211	4.953	cu gard de lemn intre punctele 1, 2, .., 11, 12 si 20,.., 26, 1 si neimprejmuit intre punctele 12, 13, .., 19, 20.

* Suprafaţa este determinată in planul de proiecţie Stereo 70.

DETALII LINIARE IMOBIL

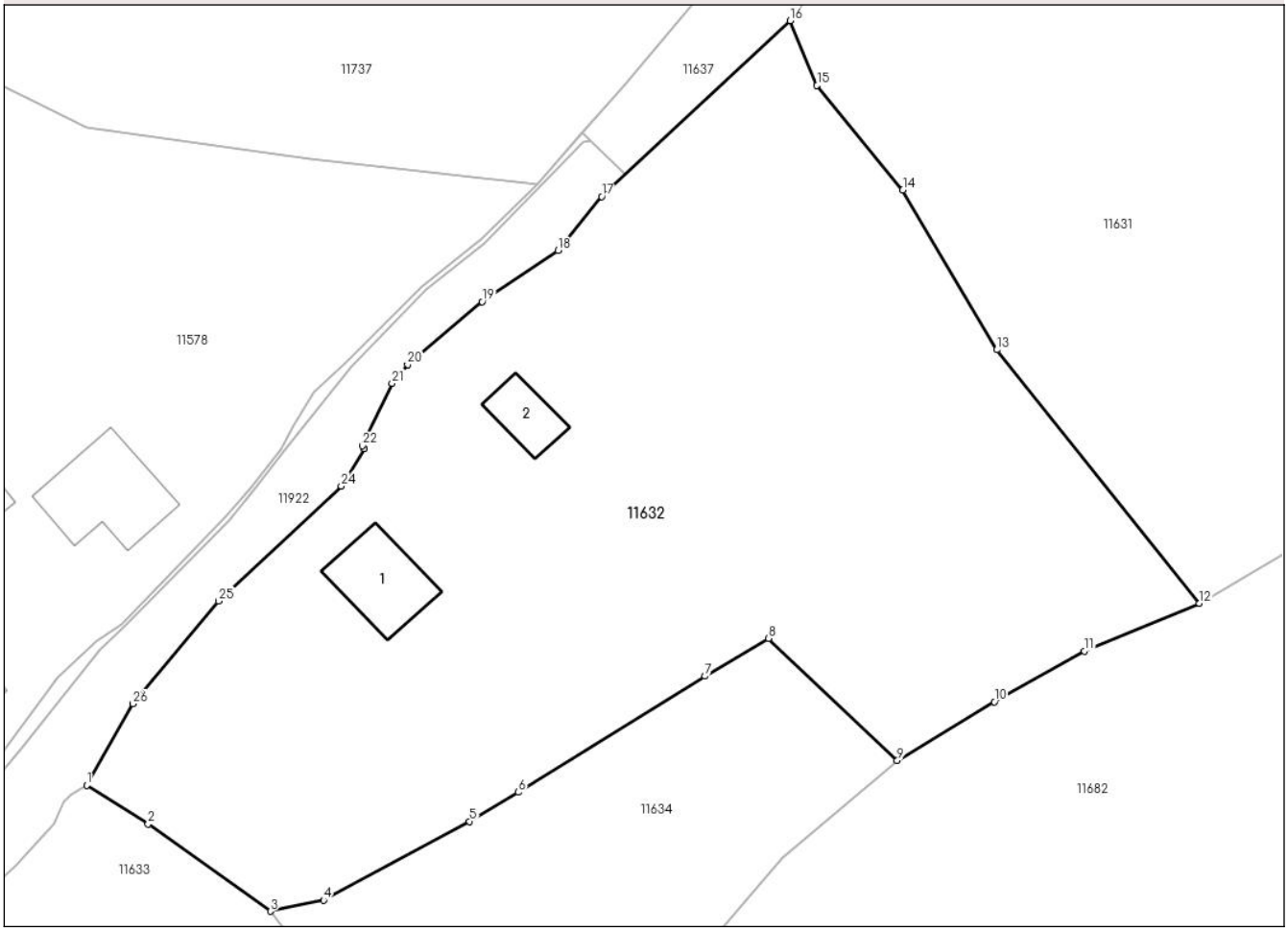

Date referitoare la teren

Crt	Categorie folosinţă	Intra vilan	Suprafaţa (mp)	Tarla	Parcelă	Nr. topo	Observaţii / Referinţe
1	curti constructii	DA	990	-	156	-	
2	faneata	DA	3.963	-	157/1	-	

Date referitoare la construcţii

Crt	Număr	Destinaţie construcţie	Supraf. (mp)	Situaţie juridică	Observaţii / Referinţe
A1.1	64211-C1	constructii de locuinte	77	Cu acte	Nr. niveluri:2; S. construita la sol:77 mp; S. construita desfasurata:97 mp; Casa de locuit S+P. Anul construirii: 1963.
A1.2	64211-C2	constructii anexa	40	Cu acte	Nr. niveluri:1; S. construita la sol:40 mp; S. construita desfasurata:40 mp; Anexa gospodareasca P - sura - grajd. Anul construirii: 1965.

Lungime Segmente

1) Valorile lungimilor segmentelor sunt obţinute din proiecţie în plan.

Punct început	X / Y	Punct sfârşit	X / Y	Lungime segment (** (m)
1	322.289,466 490.309,035	2	322.295,956 490.304,918	7.686

Punct început	X / Y	Punct sfârşit	X / Y	Lungime segment (** (m)
2	322.295,956 490.304,918	3	322.308,851 490.295,736	15.83

Punct început	X / Y	Punct sfârşit	X / Y	Lungime segment (** (m)
3	322.308,851 490.295,736	4	322.314,449 490.296,886	5.715
5	322.329,847 490.305,208	6	322.334,982 490.308,288	5.988
7	322.354,676 490.320,512	8	322.361,358 490.324,497	7.78
9	322.374,944 490.311,626	10	322.385,16 490.317,816	11.945
11	322.394,671 490.323,166	12	322.406,799 490.328,207	13.134
13	322.385,443 490.354,939	14	322.375,516 490.371,783	19.552
15	322.366,478 490.382,797	16	322.363,622 490.389,631	7.407
17	322.343,757 490.371,085	18	322.339,153 490.365,394	7.32
19	322.331,17 490.360,002	20	322.323,302 490.353,382	10.283
21	322.321,662 490.351,395	22	322.318,518 490.344,821	7.287
23	322.318,75 490.344,498	24	322.316,315 490.340,58	4.613
25	322.303,378 490.328,435	26	322.294,352 490.317,603	14.1

Punct început	X / Y	Punct sfârşit	X / Y	Lungime segment (** (m)
4	322.314,449 490.296,886	5	322.329,847 490.305,208	17.503
6	322.334,982 490.308,288	7	322.354,676 490.320,512	23.179
8	322.361,358 490.324,497	9	322.374,944 490.311,626	18.715
10	322.385,16 490.317,816	11	322.394,671 490.323,166	10.912
12	322.406,799 490.328,207	13	322.385,443 490.354,939	34.215
14	322.375,516 490.371,783	15	322.366,478 490.382,797	14.248
16	322.363,622 490.389,631	17	322.343,757 490.371,085	27.177
18	322.339,153 490.365,394	19	322.331,17 490.360,002	9.633
20	322.323,302 490.353,382	21	322.321,662 490.351,395	2.576
22	322.318,518 490.344,821	23	322.318,75 490.344,498	0.398
24	322.316,315 490.340,58	25	322.303,378 490.328,435	17.744
26	322.294,352 490.317,603	1	322.289,466 490.309,035	9.863

** Lungimile segmentelor sunt determinate în planul de proiecţie Stereo 70 şi sunt rotunjite la 1 milimetru.
*** Distanţa dintre puncte este formată din segmente cumulate ce sunt mai mici decât valoarea 1 milimetru.

DATE DESPRE IMOBILUL NR. 11633

Oficiul de Cadastru şi Publicitate Imobiliară HUNEDOARA
Biroul de Cadastru şi Publicitate Imobiliară Deva

A. Partea I. Descrierea imobilului

TEREN Intravilan

Adresa: Loc. Dumbravita, Jud. Hunedoara

Nr. Crt	Nr cadastral Nr. topografic	Suprafaţa* (mp)	Observaţii / Referinţe
A1		3.357	Sector cadastral:118 Teren neimprejmuit; Se identifica parte CF 80 nr top 714/1, CF 432 nr top 714/2, 714/3

B. Partea II. Proprietari şi acte

Inscrieri privitoare la dreptul de proprietate şi alte drepturi reale		Referinţe
1 / 06/04/2023		
Act Normativ nr. 7, din 13/03/1996 emis de PARLAMENTUL ROMÂNIEI;		
B1	Inscrierea provizorie, drept de PROPRIETATE, dobandit prin Lege, cota actuala 1/1	A1
	1) **COMUNA ILIA**, CIF:4374164, PROPRIETAR NEIDENTIFICAT	

C. Partea III. SARCINI .

Inscrieri privind dezmembramintele dreptului de proprietate, drepturi reale de garanţie şi sarcini	Referinţe
NU SUNT	

Anexa Nr. 1 La Partea I

Teren

Nr cadastral	Suprafaţa (mp)*	Observaţii / Referinţe
	3.357	Se identifica parte CF 80 nr top 714/1, CF 432 nr top 714/2, 714/3

* Suprafaţa este determinată in planul de proiecţie Stereo 70.

DETALII LINIARE IMOBIL

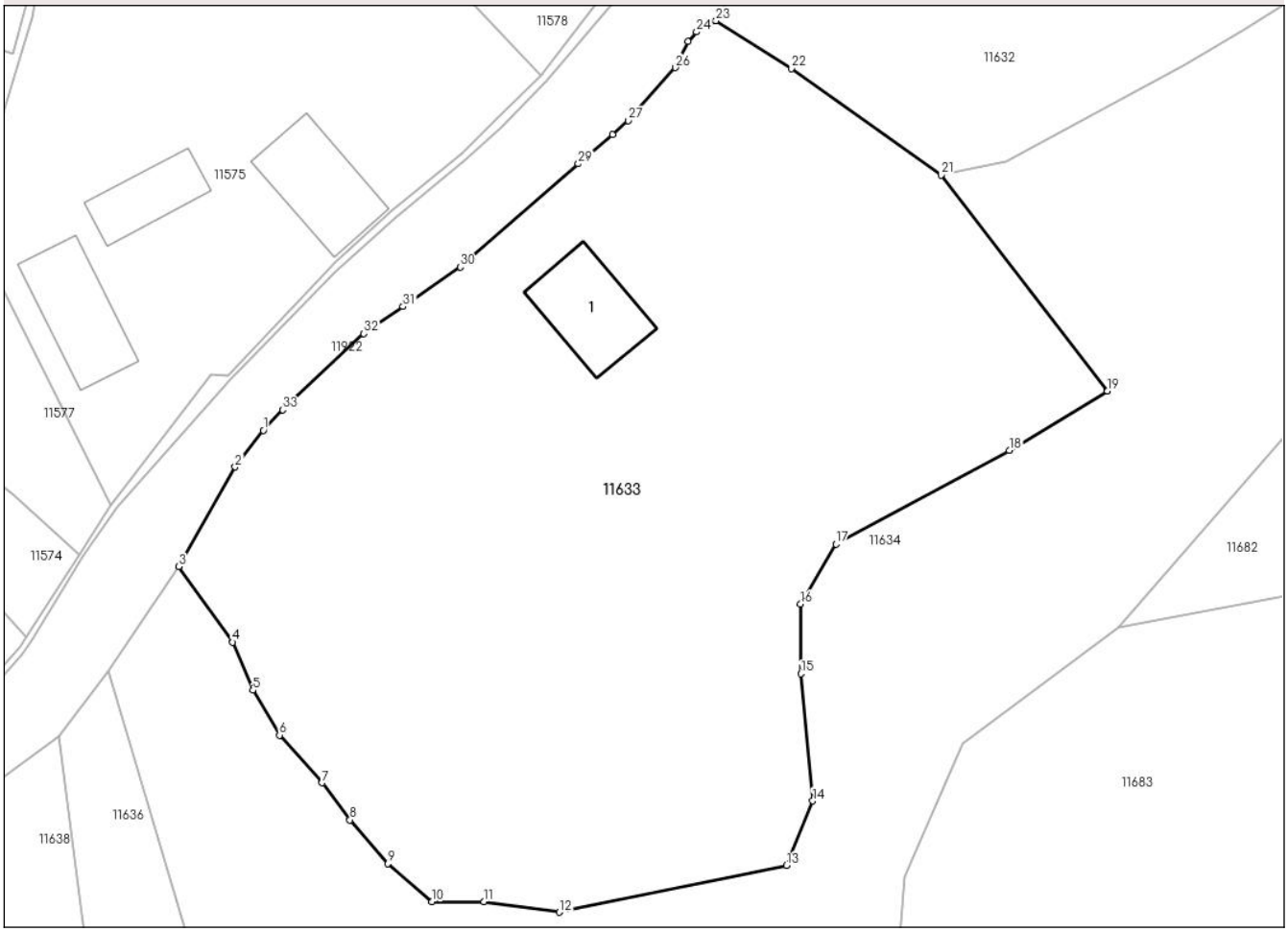

Date referitoare la teren

Crt	Categorie folosință	Intra vilan	Suprafaţa (mp)	Tarla	Parcelă	Nr. topo	Observaţii / Referinţe
1	curti constructii	DA	500	-	-	-	
2	arabil	DA	2.857	-	-	-	

Date referitoare la construcţii

Crt	Număr	Destinaţie construcţie	Supraf. (mp)	Situaţie juridică	Observaţii / Referinţe
A1.1		constructii de locuinte	66	Fara acte	Nr. niveluri:1; S. construita la sol:66 mp; CASĂ

Lungime Segmente
1) Valorile lungimilor segmentelor sunt obţinute din proiecţie în plan.

Punct început	X / Y	Punct sfârşit	X / Y	Lungime segment (** (m)
1	322.250,444 490.273,766	2	322.248,0 490.270,6	4.0
3	322.243,134 490.262,031	4	322.247,798 490.255,531	8.0
5	322.249,53 490.251,378	6	322.251,835 490.247,513	4.5

Punct început	X / Y	Punct sfârşit	X / Y	Lungime segment (** (m)
2	322.248,0 490.270,6	3	322.243,134 490.262,031	9.854
4	322.247,798 490.255,531	5	322.249,53 490.251,378	4.5
6	322.251,835 490.247,513	7	322.255,497 490.243,409	5.5

Punct început	X / Y	Punct sfârşit	X / Y	Lungime segment (** (m)
7	322.255,497 490.243,409	8	322.257,91 490.240,219	4.0
9	322.261,192 490.236,447	10	322.264,961 490.233,161	5.0
11	322.269,461 490.233,161	12	322.275,955 490.232,269	6.555
13	322.295,548 490.236,284	14	322.297,798 490.241,846	6.0
15	322.296,778 490.252,798	16	322.296,752 490.258,798	6.0
17	322.299,798 490.263,968	18	322.314,768 490.272,024	17.0
19	322.323,212 490.277,16	20	322.323,203 490.277,168	0.013
21	322.308,851 490.295,736	22	322.295,956 490.304,918	15.83
23	322.289,466 490.309,035	24	322.287,777 490.308,068	1.946
25	322.287,06 490.307,234	26	322.285,957 490.304,99	2.5
27	322.281,901 490.300,434	28	322.280,56 490.299,233	1.8
29	322.277,588 490.296,708	30	322.267,421 490.287,827	13.5
31	322.262,477 490.284,428	32	322.259,106 490.282,094	4.1
33	322.252,091 490.275,54	1	322.250,444 490.273,766	2.42

Punct început	X / Y	Punct sfârşit	X / Y	Lungime segment (** (m)
8	322.257,91 490.240,219	9	322.261,192 490.236,447	5.0
10	322.264,961 490.233,161	11	322.269,461 490.233,161	4.5
12	322.275,955 490.232,269	13	322.295,548 490.236,284	20.0
14	322.297,798 490.241,846	15	322.296,778 490.252,798	11.0
16	322.296,752 490.258,798	17	322.299,798 490.263,968	6.0
18	322.314,768 490.272,024	19	322.323,212 490.277,16	9.883
20	322.323,203 490.277,168	21	322.308,851 490.295,736	23.468
22	322.295,956 490.304,918	23	322.289,466 490.309,035	7.686
24	322.287,777 490.308,068	25	322.287,06 490.307,234	1.1
26	322.285,957 490.304,99	27	322.281,901 490.300,434	6.1
28	322.280,56 490.299,233	29	322.277,588 490.296,708	3.9
30	322.267,421 490.287,827	31	322.262,477 490.284,428	6.0
32	322.259,106 490.282,094	33	322.252,091 490.275,54	9.6

** Lungimile segmentelor sunt determinate în planul de proiecţie Stereo 70 şi sunt rotunjite la 1 milimetru.
*** Distanţa dintre puncte este formată din segmente cumulate ce sunt mai mici decât valoarea 1 milimetru.

DATE DESPRE IMOBILUL NR. 11634

Oficiul de Cadastru şi Publicitate Imobiliară HUNEDOARA
Biroul de Cadastru şi Publicitate Imobiliară Deva

A. Partea I. Descrierea imobilului

TEREN Intravilan

Adresa: Loc. Dumbravita, Jud. Hunedoara

Nr. Crt	Nr cadastral Nr. topografic	Suprafaţa* (mp)	Observaţii / Referinţe
A1		5.673	Sector cadastral:118 Teren neimprejmuit; Se identifica parte CF 333 nr top 713, 722

B. Partea II. Proprietari şi acte

Inscrieri privitoare la dreptul de proprietate şi alte drepturi reale		Referinţe
1 / 06/04/2023		
Act Normativ nr. 7, din 13/03/1996 emis de PARLAMENTUL ROMÂNIEI;		
B1	Inscrierea provizorie, drept de PROPRIETATE, dobandit prin Lege, cota actuala 1/1	A1
	1) **COMUNA ILIA**, CIF:4374164, PROPRIETAR NEIDENTIFICAT	

C. Partea III. SARCINI .

Inscrieri privind dezmembramintele dreptului de proprietate, drepturi reale de garanţie şi sarcini	Referinţe
NU SUNT	

Anexa Nr. 1 La Partea I

Teren

Nr cadastral	Suprafaţa (mp)*	Observaţii / Referinţe
	5.673	Se identifica parte CF 333 nr top 713, 722

* Suprafaţa este determinată in planul de proiecţie Stereo 70.

DETALII LINIARE IMOBIL

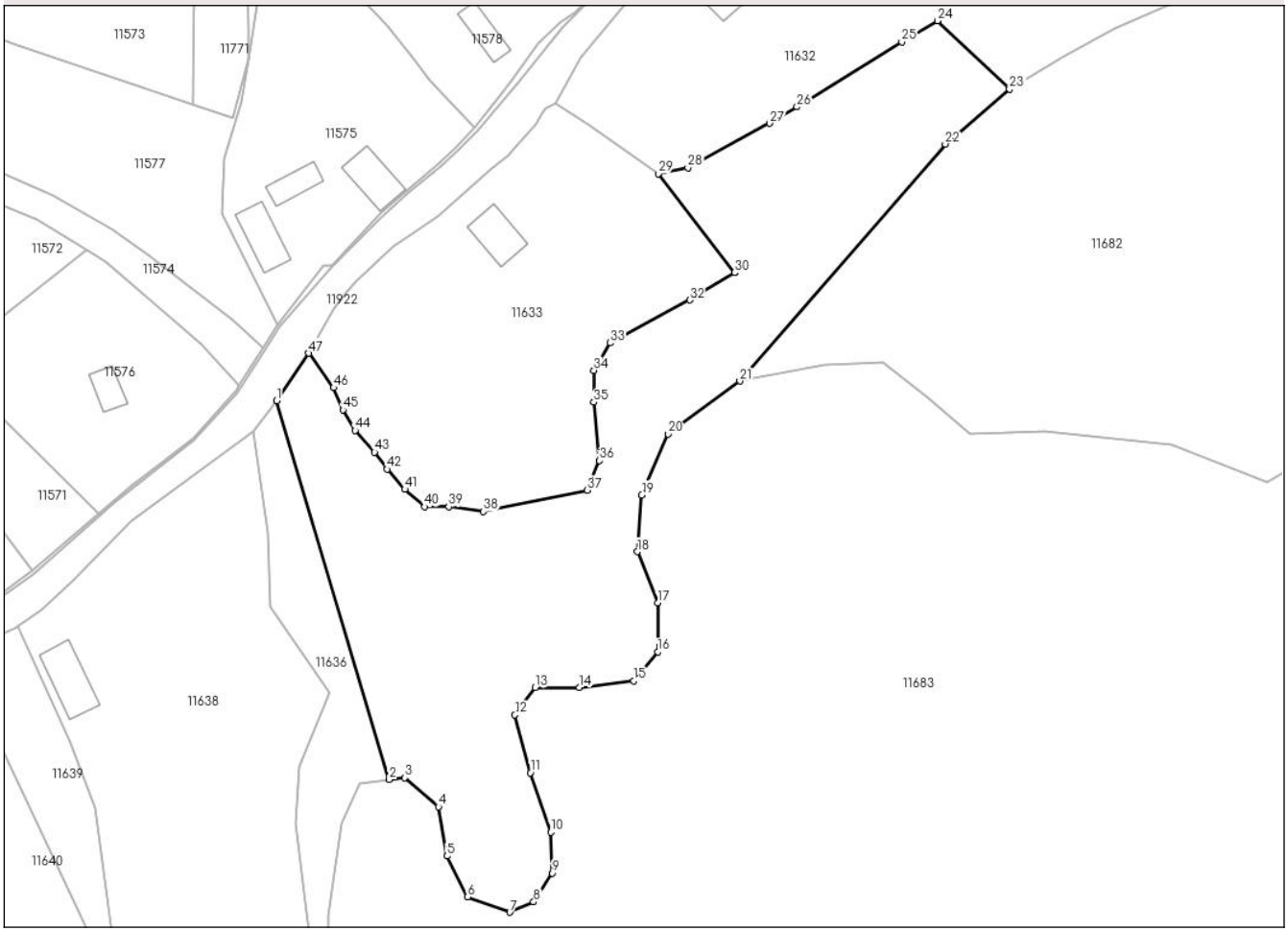

Date referitoare la teren

Crt	Categorie folosință	Intra vilan	Suprafaţa (mp)	Tarla	Parcelă	Nr. topo	Observaţii / Referinţe
1	faneata	DA	5.673	-	-	-	FÂNEAȚĂ ÎMPĂDURITĂ

Lungime Segmente

1) Valorile lungimilor segmentelor sunt obţinute din proiecţie în plan.

Punct început	X / Y	Punct sfârşit	X / Y	Lungime segment
1	322.237,064 490.253,06	2	322.258,258 490.181,902	74.247
4	322.267,516 490.176,799	5	322.269,114 490.167,532	9.404
7	322.280,944 490.156,986	8	322.285,42 490.158,903	4.869
10	322.288,618 490.172,006	11	322.284,781 490.183,191	11.825
13	322.285,74 490.199,17	14	322.294,053 490.199,17	8.313
16	322.308,76 490.205,881	17	322.308,76 490.215,148	9.268

Punct început	X / Y	Punct sfârşit	X / Y	Lungime segment
2	322.258,258 490.181,902	3	322.261,121 490.182,232	2.882
5	322.269,114 490.167,532	6	322.272,951 490.159,862	8.576
8	322.285,42 490.158,903	9	322.288,937 490.164,336	6.472
11	322.284,781 490.183,191	12	322.281,903 490.194,056	11.24
14	322.294,053 490.199,17	15	322.304,284 490.200,448	10.311
17	322.308,76 490.215,148	18	322.304,923 490.224,736	10.326

Punct început	X / Y	Punct sfârşit	X / Y	Lungime segment
3	322.261,121 490.182,232	4	322.267,516 490.176,799	8.391
6	322.272,951 490.159,862	7	322.280,944 490.156,986	8.495
9	322.288,937 490.164,336	10	322.288,618 490.172,006	7.676
12	322.281,903 490.194,056	13	322.285,74 490.199,17	6.392
15	322.304,284 490.200,448	16	322.308,76 490.205,881	7.039
18	322.304,923 490.224,736	19	322.305,757 490.235,365	10.662

Punct început	X / Y	Punct sfârşit	X / Y	Lungime segment
19	322.305,757 490.235,365	20	322.310,744 490.246,829	12.502
22	322.362,836 490.301,335	23	322.374,944 490.311,626	15.89
25	322.354,676 490.320,512	26	322.334,982 490.308,288	23.179
28	322.314,449 490.296,886	29	322.308,851 490.295,736	5.715
31	322.323,212 490.277,16	32	322.314,768 490.272,024	9.883
34	322.296,752 490.258,798	35	322.296,778 490.252,798	6.0
37	322.295,548 490.236,284	38	322.275,955 490.232,269	20.0
40	322.264,961 490.233,161	41	322.261,192 490.236,447	5.0
43	322.255,497 490.243,409	44	322.251,835 490.247,513	5.5
46	322.247,798 490.255,531	47	322.243,134 490.262,031	8.0

Punct început	X / Y	Punct sfârşit	X / Y	Lungime segment
20	322.310,744 490.246,829	21	322.324,208 490.256,798	16.753
23	322.374,944 490.311,626	24	322.361,358 490.324,497	18.715
26	322.334,982 490.308,288	27	322.329,847 490.305,208	5.988
29	322.308,851 490.295,736	30	322.323,203 490.277,168	23.468
32	322.314,768 490.272,024	33	322.299,798 490.263,968	17.0
35	322.296,778 490.252,798	36	322.297,798 490.241,846	11.0
38	322.275,955 490.232,269	39	322.269,461 490.233,161	6.555
41	322.261,192 490.236,447	42	322.257,91 490.240,219	5.0
44	322.251,835 490.247,513	45	322.249,53 490.251,378	4.5
47	322.243,134 490.262,031	1	322.237,064 490.253,06	10.832

Punct început	X / Y	Punct sfârşit	X / Y	Lungime segment
21	322.324,208 490.256,798	22	322.362,836 490.301,335	58.956
24	322.361,358 490.324,497	25	322.354,676 490.320,512	7.78
27	322.329,847 490.305,208	28	322.314,449 490.296,886	17.503
30	322.323,203 490.277,168	31	322.323,212 490.277,16	0.013
33	322.299,798 490.263,968	34	322.296,752 490.258,798	6.0
36	322.297,798 490.241,846	37	322.295,548 490.236,284	6.0
39	322.269,461 490.233,161	40	322.264,961 490.233,161	4.5
42	322.257,91 490.240,219	43	322.255,497 490.243,409	4.0
45	322.249,53 490.251,378	46	322.247,798 490.255,531	4.5

** Lungimile segmentelor sunt determinate în planul de proiecţie Stereo 70 şi sunt rotunjite la 1 milimetru.
*** Distanţa dintre puncte este formată din segmente cumulate ce sunt mai mici decât valoarea 1 milimetru.

DATE DESPRE IMOBILUL NR. 11635

Oficiul de Cadastru şi Publicitate Imobiliară HUNEDOARA
Biroul de Cadastru şi Publicitate Imobiliară Deva

A. Partea I. Descrierea imobilului

TEREN Intravilan

Adresa: Loc. Dumbravita, Jud. Hunedoara

Nr. Crt	Nr cadastral Nr. topografic	Suprafaţa* (mp)	Observaţii / Referinţe
A1	64271	9.057	Sector cadastral:118 Teren neimprejmuit;

B. Partea II. Proprietari şi acte

Inscrieri privitoare la dreptul de proprietate şi alte drepturi reale		Referinţe
26951 / 13/06/2023		
Act Normativ nr. 1352 - Hot\U+0103râre, din 28/08/2002 emis de GUVERNUL ROMANIEI (act administrativ nr 22/227 - Adeverinta din 07.06.2023, emis de PRIMARIA COMUNEI ILIA);		
B1	Se infiinteaza cartea funciara 64271 a UAT ILIA cu nr. cadastral 64271	A1
B2	Intabulare, drept de PROPRIETATE, dobandit prin Lege, cota actuala 1/1	A1
	1) **COMUNA ILIA**, CIF:4374164, domeniul public	

C. Partea III. SARCINI .

Inscrieri privind dezmembramintele dreptului de proprietate, drepturi reale de garanţie şi sarcini	Referinţe
NU SUNT	

Anexa Nr. 1 La Partea I

Teren

Nr cadastral	Suprafaţa (mp)*	Observaţii / Referinţe
64271	9.057	

* Suprafaţa este determinată in planul de proiecţie Stereo 70.

DETALII LINIARE IMOBIL

Date referitoare la teren

Crt	Categorie folosinţă	Intra vilan	Suprafaţa (mp)	Tarla	Parcelă	Nr. topo	Observaţii / Referinţe
1	drum	DA	9.057	-	-	-	Poz 4 - Drum comunal DC 131, limite DN68A - Dumbravita - latime platforma 6m, lungime 8.6 km

Lungime Segmente

1) Valorile lungimilor segmentelor sunt obţinute din proiecţie în plan.

Punct început	X / Y	Punct sfârşit	X / Y	Lungime segment
1	321.736,714 490.729,207	2	321.743,307 490.724,855	7.9
4	321.747,486 490.713,995	5	321.747,4 490.710,183	3.813
7	321.741,688 490.701,163	8	321.738,043 490.698,235	4.676
10	321.722,581 490.688,283	11	321.711,195 490.678,518	15.0
13	321.694,018 490.662,481	14	321.684,76 490.653,81	12.685

Punct început	X / Y	Punct sfârşit	X / Y	Lungime segment
2	321.743,307 490.724,855	3	321.746,46 490.719,516	6.2
5	321.747,4 490.710,183	6	321.745,053 490.704,444	6.2
8	321.738,043 490.698,235	9	321.729,006 490.692,851	10.519
11	321.711,195 490.678,518	12	321.703,277 490.671,152	10.814
14	321.684,76 490.653,81	15	321.675,874 490.647,946	10.647

Punct început	X / Y	Punct sfârşit	X / Y	Lungime segment
3	321.746,46 490.719,516	4	321.747,486 490.713,995	5.616
6	321.745,053 490.704,444	7	321.741,688 490.701,163	4.7
9	321.729,006 490.692,851	10	321.722,581 490.688,283	7.883
12	321.703,277 490.671,152	13	321.694,018 490.662,481	12.685
15	321.675,874 490.647,946	16	321.669,03 490.643,429	8.2

Punct început	X / Y	Punct sfârşit	X / Y	Lungime segment
16	321.669,03 490.643,429	17	321.662,186 490.638,912	8.2
19	321.639,361 490.625,843	20	321.634,958 490.622,849	5.325
22	321.627,332 490.615,553	23	321.622,371 490.607,805	9.2
25	321.617,228 490.599,003	26	321.613,44 490.591,952	8.005
28	321.602,495 490.576,558	29	321.598,07 490.571,006	7.1
31	321.592,82 490.562,03	32	321.590,246 490.557,512	5.2
34	321.587,563 490.551,052	35	321.587,374 490.547,506	3.551
37	321.596,23 490.521,474	38	321.602,084 490.511,575	11.5
40	321.617,099 490.494,096	41	321.625,157 490.488,275	9.941
43	321.660,841 490.470,942	44	321.677,019 490.466,359	16.814
46	321.704,289 490.458,594	47	321.710,938 490.455,175	7.476
49	321.719,37 490.448,351	50	321.722,7 490.442,885	6.4
52	321.724,265 490.434,52	53	321.723,224 490.426,7	7.889
55	321.711,646 490.388,004	56	321.708,416 490.376,966	11.5
58	321.705,176 490.349,756	59	321.704,199 490.343,843	5.993
61	321.692,954 490.300,289	62	321.692,116 490.287,242	13.074
64	321.693,845 490.270,81	65	321.694,452 490.265,394	5.45
67	321.696,174 490.242,777	68	321.696,677 490.236,026	6.769
70	321.697,404 490.223,804	71	321.698,531 490.213,407	10.458
73	321.706,213 490.175,558	74	321.707,681 490.157,618	18.0
76	321.707,768 490.141,583	77	321.707,364 490.135,51	6.087
79	321.706,272 490.108,794	80	321.707,338 490.104,056	4.857
82	321.718,038 490.096,05	83	321.732,269 490.085,065	17.977
85	321.742,655 490.071,515	86	321.749,06 490.062,386	11.152
88	321.755,773 490.052,478	89	321.761,459 490.044,035	10.18
91	321.753,437 490.022,493	92	321.749,296 490.017,574	6.43
94	321.742,517 490.009,522	95	321.739,879 490.006,389	4.096
97	321.734,188 489.997,66	98	321.730,674 489.992,51	6.234
100	321.717,066 489.961,544	101	321.716,375 489.959,368	2.283
103	321.711,209 489.945,223	104	321.706,72 489.933,214	12.82
106	321.701,125 489.921,224	107	321.693,637 489.899,371	23.1
109	321.687,359 489.885,926	110	321.682,178 489.876,76	10.529
112	321.673,332 489.861,238	113	321.668,12 489.850,651	11.8

Punct început	X / Y	Punct sfârşit	X / Y	Lungime segment
17	321.662,186 490.638,912	18	321.643,839 490.628,903	20.9
20	321.634,958 490.622,849	21	321.631,253 490.619,6	4.928
23	321.622,371 490.607,805	24	321.617,841 490.600,144	8.9
26	321.613,44 490.591,952	27	321.609,656 490.586,062	7.0
29	321.598,07 490.571,006	30	321.595,458 490.566,742	5.0
32	321.590,246 490.557,512	33	321.588,523 490.553,682	4.2
35	321.587,374 490.547,506	36	321.588,924 490.539,497	8.158
38	321.602,084 490.511,575	39	321.608,294 490.503,866	9.9
41	321.625,157 490.488,275	42	321.642,114 490.478,826	19.412
44	321.677,019 490.466,359	45	321.694,165 490.462,439	17.588
47	321.710,938 490.455,175	48	321.716,998 490.451,19	7.253
50	321.722,7 490.442,885	51	321.723,033 490.440,622	2.288
53	321.723,224 490.426,7	54	321.719,761 490.413,755	13.4
56	321.708,416 490.376,966	57	321.707,586 490.370,346	6.672
59	321.704,199 490.343,843	60	321.701,268 490.326,678	17.413
62	321.692,116 490.287,242	63	321.693,513 490.273,773	13.542
65	321.694,452 490.265,394	66	321.695,872 490.248,727	16.728
68	321.696,677 490.236,026	69	321.697,091 490.229,615	6.425
71	321.698,531 490.213,407	72	321.704,697 490.191,034	23.207
74	321.707,681 490.157,618	75	321.707,929 490.147,537	10.084
77	321.707,364 490.135,51	78	321.705,807 490.115,779	19.793
80	321.707,338 490.104,056	81	321.709,792 490.100,897	4.0
83	321.732,269 490.085,065	84	321.734,624 490.081,508	4.266
86	321.749,06 490.062,386	87	321.750,086 490.060,922	1.788
89	321.761,459 490.044,035	90	321.759,583 490.035,547	8.693
92	321.749,296 490.017,574	93	321.745,155 490.012,656	6.43
95	321.739,879 490.006,389	96	321.737,702 490.002,809	4.19
98	321.730,674 489.992,51	99	321.723,408 489.975,976	18.06
101	321.716,375 489.959,368	102	321.715,698 489.957,231	2.242
104	321.706,72 489.933,214	105	321.704,516 489.927,654	5.981
107	321.693,637 489.899,371	108	321.690,498 489.892,648	7.419
110	321.682,178 489.876,76	111	321.676,997 489.867,593	10.529
113	321.668,12 489.850,651	114	321.667,746 489.849,476	1.233

Punct început	X / Y	Punct sfârşit	X / Y	Lungime segment
18	321.643,839 490.628,903	19	321.639,361 490.625,843	5.424
21	321.631,253 490.619,6	22	321.627,332 490.615,553	5.635
24	321.617,841 490.600,144	25	321.617,228 490.599,003	1.295
27	321.609,656 490.586,062	28	321.602,495 490.576,558	11.9
30	321.595,458 490.566,742	31	321.592,82 490.562,03	5.4
33	321.588,523 490.553,682	34	321.587,563 490.551,052	2.8
36	321.588,924 490.539,497	37	321.596,23 490.521,474	19.448
39	321.608,294 490.503,866	40	321.617,099 490.494,096	13.151
42	321.642,114 490.478,826	43	321.660,841 490.470,942	20.319
45	321.694,165 490.462,439	46	321.704,289 490.458,594	10.83
48	321.716,998 490.451,19	49	321.719,37 490.448,351	3.7
51	321.723,033 490.440,622	52	321.724,265 490.434,52	6.225
54	321.719,761 490.413,755	55	321.711,646 490.388,004	27.0
57	321.707,586 490.370,346	58	321.705,176 490.349,756	20.731
60	321.701,268 490.326,678	61	321.692,954 490.300,289	27.667
63	321.693,513 490.273,773	64	321.693,845 490.270,81	2.981
66	321.695,872 490.248,727	67	321.696,174 490.242,777	5.958
69	321.697,091 490.229,615	70	321.697,404 490.223,804	5.82
72	321.704,697 490.191,034	73	321.706,213 490.175,558	15.55
75	321.707,929 490.147,537	76	321.707,768 490.141,583	5.956
78	321.705,807 490.115,779	79	321.706,272 490.108,794	7.0
81	321.709,792 490.100,897	82	321.718,038 490.096,05	9.565
84	321.734,624 490.081,508	85	321.742,655 490.071,515	12.82
87	321.750,086 490.060,922	88	321.755,773 490.052,478	10.18
90	321.759,583 490.035,547	91	321.753,437 490.022,493	14.428
93	321.745,155 490.012,656	94	321.742,517 490.009,522	4.096
96	321.737,702 490.002,809	97	321.734,188 489.997,66	6.234
99	321.723,408 489.975,976	100	321.717,066 489.961,544	15.764
102	321.715,698 489.957,231	103	321.711,209 489.945,223	12.82
105	321.704,516 489.927,654	106	321.701,125 489.921,224	7.27
108	321.690,498 489.892,648	109	321.687,359 489.885,926	7.419
111	321.676,997 489.867,593	112	321.673,332 489.861,238	7.336
114	321.667,746 489.849,476	115	321.666,206 489.844,649	5.067

Punct început	X / Y	Punct sfârşit	X / Y	Lungime segment
115	321.666,206 489.844,649	116	321.663,429 489.834,523	10.5
118	321.658,635 489.815,562	119	321.656,71 489.810,06	5.829
121	321.628,73 489.792,83	122	321.619,576 489.784,344	12.482
124	321.602,966 489.761,106	125	321.599,77 489.755,812	6.184
127	321.587,131 489.738,605	128	321.584,928 489.734,338	4.802
130	321.580,348 489.726,558	131	321.577,973 489.723,045	4.241
133	321.572,463 489.721,359	134	321.567,283 489.722,481	5.3
136	321.556,278 489.727,263	137	321.555,514 489.723,378	3.96
139	321.561,955 489.720,421	140	321.567,089 489.718,748	5.4
142	321.564,695 489.705,192	143	321.559,957 489.696,386	10.0
145	321.551,606 489.676,357	146	321.550,854 489.669,314	7.084
148	321.545,013 489.641,485	149	321.554,452 489.636,755	10.558
151	321.555,916 489.659,315	152	321.557,2 489.674,275	15.015
154	321.569,021 489.700,236	155	321.577,507 489.714,736	16.8
157	321.594,807 489.742,582	158	321.602,004 489.752,933	12.607
160	321.610,091 489.764,406	161	321.618,102 489.775,741	13.88
163	321.628,619 489.786,538	164	321.634,372 489.790,897	7.218
166	321.647,013 489.796,105	167	321.654,59 489.799,963	8.503
169	321.663,086 489.814,533	170	321.666,083 489.825,784	11.643
172	321.670,441 489.841,923	173	321.671,511 489.845,881	4.1
175	321.673,762 489.851,118	176	321.680,591 489.861,935	12.793
178	321.690,029 489.880,817	179	321.694,636 489.889,619	9.935
181	321.699,854 489.902,182	182	321.702,96 489.911,043	9.39
184	321.710,439 489.930,203	185	321.716,586 489.944,122	15.215
187	321.726,833 489.969,423	188	321.734,044 489.982,961	15.339
190	321.749,398 490.007,064	191	321.760,359 490.021,672	18.262
193	321.766,518 490.029,176	194	321.768,375 490.036,828	7.874
196	321.763,331 490.049,88	197	321.756,137 490.060,333	12.69
199	321.749,155 490.072,718	200	321.744,852 490.080,28	8.7
202	321.736,637 490.090,554	203	321.728,088 490.096,476	10.4
205	321.715,474 490.105,607	206	321.713,829 490.109,472	4.2
208	321.712,836 490.127,733	209	321.712,57 490.133,239	5.512
211	321.713,33 490.153,371	212	321.713,16 490.162,694	9.324

Punct început	X / Y	Punct sfârşit	X / Y	Lungime segment
116	321.663,429 489.834,523	117	321.661,694 489.827,193	7.532
119	321.656,71 489.810,06	120	321.647,71 489.803,032	11.419
122	321.619,576 489.784,344	123	321.612,147 489.773,858	12.851
125	321.599,77 489.755,812	126	321.596,573 489.750,518	6.184
128	321.584,928 489.734,338	129	321.582,724 489.730,072	4.802
131	321.577,973 489.723,045	132	321.574,418 489.721,309	3.956
134	321.567,283 489.722,481	135	321.561,336 489.725,104	6.5
137	321.555,514 489.723,378	138	321.558,678 489.721,911	3.487
140	321.567,089 489.718,748	141	321.572,224 489.717,076	5.4
143	321.559,957 489.696,386	144	321.555,141 489.684,634	12.7
146	321.550,854 489.669,314	147	321.548,824 489.651,031	18.395
149	321.554,452 489.636,755	150	321.554,122 489.647,782	11.032
152	321.557,2 489.674,275	153	321.562,451 489.686,975	13.743
155	321.577,507 489.714,736	156	321.588,916 489.732,128	20.8
158	321.602,004 489.752,933	159	321.606,608 489.759,573	8.081
161	321.618,102 489.775,741	162	321.623,071 489.782,045	8.027
164	321.634,372 489.790,897	165	321.640,996 489.793,818	7.24
167	321.654,59 489.799,963	168	321.660,852 489.808,079	10.251
170	321.666,083 489.825,784	171	321.668,057 489.833,348	7.818
173	321.671,511 489.845,881	174	321.671,791 489.846,532	0.708
176	321.680,591 489.861,935	177	321.683,016 489.866,971	5.59
179	321.694,636 489.889,619	180	321.697,088 489.895,096	6.0
182	321.702,96 489.911,043	183	321.706,287 489.920,473	10.0
185	321.716,586 489.944,122	186	321.721,868 489.956,654	13.6
188	321.734,044 489.982,961	189	321.742,278 489.996,912	16.2
191	321.760,359 490.021,672	192	321.763,92 490.027,622	6.935
194	321.768,375 490.036,828	195	321.768,756 490.044,557	7.738
197	321.756,137 490.060,333	198	321.753,338 490.065,298	5.699
200	321.744,852 490.080,28	201	321.741,358 490.085,522	6.3
203	321.728,088 490.096,476	204	321.719,652 490.102,03	10.1
206	321.713,829 490.109,472	207	321.712,425 490.116,941	7.6
209	321.712,57 490.133,239	210	321.713,521 490.148,304	15.095
212	321.713,16 490.162,694	213	321.712,8 490.171,955	9.269

Punct început	X / Y	Punct sfârşit	X / Y	Lungime segment
117	321.661,694 489.827,193	118	321.658,635 489.815,562	12.027
120	321.647,71 489.803,032	121	321.628,73 489.792,83	21.548
123	321.612,147 489.773,858	124	321.602,966 489.761,106	15.713
126	321.596,573 489.750,518	127	321.587,131 489.738,605	15.201
129	321.582,724 489.730,072	130	321.580,348 489.726,558	4.241
132	321.574,418 489.721,309	133	321.572,463 489.721,359	1.956
135	321.561,336 489.725,104	136	321.556,278 489.727,263	5.5
138	321.558,678 489.721,911	139	321.561,955 489.720,421	3.6
141	321.572,224 489.717,076	142	321.564,695 489.705,192	14.068
144	321.555,141 489.684,634	145	321.551,606 489.676,357	9.0
147	321.548,824 489.651,031	148	321.545,013 489.641,485	10.278
150	321.554,122 489.647,782	151	321.555,916 489.659,315	11.672
153	321.562,451 489.686,975	154	321.569,021 489.700,236	14.8
156	321.588,916 489.732,128	157	321.594,807 489.742,582	12.0
159	321.606,608 489.759,573	160	321.610,091 489.764,406	5.956
162	321.623,071 489.782,045	163	321.628,619 489.786,538	7.14
165	321.640,996 489.793,818	166	321.647,013 489.796,105	6.437
168	321.660,852 489.808,079	169	321.663,086 489.814,533	6.83
171	321.668,057 489.833,348	172	321.670,441 489.841,923	8.9
174	321.671,791 489.846,532	175	321.673,762 489.851,118	4.992
177	321.683,016 489.866,971	178	321.690,029 489.880,817	15.52
180	321.697,088 489.895,096	181	321.699,854 489.902,182	7.607
183	321.706,287 489.920,473	184	321.710,439 489.930,203	10.579
186	321.721,868 489.956,654	187	321.726,833 489.969,423	13.7
189	321.742,278 489.996,912	190	321.749,398 490.007,064	12.4
192	321.763,92 490.027,622	193	321.766,518 490.029,176	3.027
195	321.768,756 490.044,557	196	321.763,331 490.049,88	7.6
198	321.753,338 490.065,298	199	321.749,155 490.072,718	8.518
201	321.741,358 490.085,522	202	321.736,637 490.090,554	6.9
204	321.719,652 490.102,03	205	321.715,474 490.105,607	5.5
207	321.712,425 490.116,941	208	321.712,836 490.127,733	10.8
210	321.713,521 490.148,304	211	321.713,33 490.153,371	5.071
213	321.712,8 490.171,955	214	321.711,563 490.188,46	16.551

Punct început	X / Y	Punct sfârşit	X / Y	Lungime segment
214	321.711,563 490.188,46	215	321.710,148 490.194,599	6.3
217	321.705,267 490.213,755	218	321.703,022 490.221,642	8.2
220	321.699,388 490.274,517	221	321.697,518 490.285,195	10.84
223	321.702,689 490.315,002	224	321.705,458 490.325,173	10.541
226	321.707,488 490.331,696	227	321.714,193 490.365,431	34.395
229	321.717,19 490.384,646	230	321.719,028 490.391,917	7.5
232	321.721,774 490.402,776	233	321.724,813 490.414,797	12.4
235	321.728,097 490.427,789	236	321.728,784 490.430,503	2.8
238	321.728,784 490.438,103	239	321.728,002 490.443,446	5.4
241	321.725,254 490.450,532	242	321.722,404 490.453,752	4.3
244	321.713,339 490.460,192	245	321.707,124 490.463,412	7.0
247	321.694,902 490.468,4	248	321.682,52 490.471,644	12.8
250	321.662,986 490.476,628	251	321.654,25 490.479,513	9.2
253	321.623,972 490.497,859	254	321.611,73 490.511,012	17.969
256	321.604,71 490.522,472	257	321.599,447 490.532,6	11.414
259	321.593,29 490.548,308	260	321.594,635 490.555,612	7.427
262	321.603,491 490.570,715	263	321.609,28 490.578,499	9.7
265	321.618,895 490.592,02	266	321.621,431 490.596,306	4.98
268	321.628,869 490.609,579	269	321.633,01 490.615,098	6.9
271	321.646,158 490.624,939	272	321.664,643 490.635,002	21.047
274	321.684,095 490.647,531	275	321.690,013 490.652,217	7.549
277	321.701,336 490.662,374	278	321.704,508 490.665,446	4.416
280	321.714,267 490.674,899	281	321.722,783 490.682,302	11.283
283	321.735,823 490.690,074	284	321.747,298 490.699,002	14.539
286	321.753,071 490.708,336	287	321.753,617 490.713,698	5.389
289	321.752,508 490.722,435	290	321.749,255 490.727,25	5.811
292	321.744,341 490.731,068	293	321.739,831 490.733,496	5.122
295	321.726,278 490.740,635	296	321.717,227 490.745,59	10.319
298	321.704,233 490.753,068	299	321.698,926 490.756,465	6.3
301	321.695,955 490.758,855	302	321.689,108 490.765,01	9.206
304	321.679,061 490.773,618	305	321.674,976 490.776,646	5.085
307	321.664,489 490.782,079	308	321.651,018 490.786,761	14.261
310	321.628,989 490.788,045	311	321.614,682 490.785,631	14.509

Punct început	X / Y	Punct sfârşit	X / Y	Lungime segment
215	321.710,148 490.194,599	216	321.706,908 490.203,316	9.3
218	321.703,022 490.221,642	219	321.701,034 490.250,573	29.0
221	321.697,518 490.285,195	222	321.698,429 490.299,165	14.0
224	321.705,458 490.325,173	225	321.706,944 490.330,044	5.093
227	321.714,193 490.365,431	228	321.715,352 490.377,375	12.0
230	321.719,028 490.391,917	231	321.720,401 490.397,346	5.6
233	321.724,813 490.414,797	234	321.726,627 490.421,972	7.4
236	321.728,784 490.430,503	237	321.728,784 490.434,303	3.8
239	321.728,002 490.443,446	240	321.727,922 490.443,654	0.223
242	321.722,404 490.453,752	243	321.719,554 490.456,972	4.3
245	321.707,124 490.463,412	246	321.701,013 490.465,906	6.6
248	321.682,52 490.471,644	249	321.671,722 490.473,744	11.0
251	321.654,25 490.479,513	252	321.636,407 490.490,202	20.8
254	321.611,73 490.511,012	255	321.609,577 490.513,974	3.662
257	321.599,447 490.532,6	258	321.593,691 490.545,5	14.126
260	321.594,635 490.555,612	261	321.598,759 490.563,806	9.173
263	321.609,28 490.578,499	264	321.615,572 490.586,904	10.5
266	321.621,431 490.596,306	267	321.625,515 490.603,208	8.02
269	321.633,01 490.615,098	270	321.638,425 490.620,142	7.4
272	321.664,643 490.635,002	273	321.679,408 490.644,21	17.401
275	321.690,013 490.652,217	276	321.695,674 490.657,295	7.606
278	321.704,508 490.665,446	279	321.707,802 490.668,637	4.586
281	321.722,783 490.682,302	282	321.729,057 490.686,259	7.417
284	321.747,298 490.699,002	285	321.750,668 490.703,832	5.889
287	321.753,617 490.713,698	288	321.753,336 490.718,647	4.957
290	321.749,255 490.727,25	291	321.746,798 490.729,159	3.111
293	321.739,831 490.733,496	294	321.735,321 490.735,924	5.122
296	321.717,227 490.745,59	297	321.708,175 490.750,544	10.319
299	321.698,926 490.756,465	300	321.698,553 490.757,039	0.685
302	321.689,108 490.765,01	303	321.684,565 490.769,272	6.229
305	321.674,976 490.776,646	306	321.670,85 490.779,12	4.811
308	321.651,018 490.786,761	309	321.641,125 490.788,357	10.022
311	321.614,682 490.785,631	312	321.600,491 490.785,125	14.2

Punct început	X / Y	Punct sfârşit	X / Y	Lungime segment
216	321.706,908 490.203,316	217	321.705,267 490.213,755	10.567
219	321.701,034 490.250,573	220	321.699,388 490.274,517	24.0
222	321.698,429 490.299,165	223	321.702,689 490.315,002	16.4
225	321.706,944 490.330,044	226	321.707,488 490.331,696	1.739
228	321.715,352 490.377,375	229	321.717,19 490.384,646	7.5
231	321.720,401 490.397,346	232	321.721,774 490.402,776	5.6
234	321.726,627 490.421,972	235	321.728,097 490.427,789	6.0
237	321.728,784 490.434,303	238	321.728,784 490.438,103	3.8
240	321.727,922 490.443,654	241	321.725,254 490.450,532	7.377
243	321.719,554 490.456,972	244	321.713,339 490.460,192	7.0
246	321.701,013 490.465,906	247	321.694,902 490.468,4	6.6
249	321.671,722 490.473,744	250	321.662,986 490.476,628	9.2
252	321.636,407 490.490,202	253	321.623,972 490.497,859	14.603
255	321.609,577 490.513,974	256	321.604,71 490.522,472	9.793
258	321.593,691 490.545,5	259	321.593,29 490.548,308	2.836
261	321.598,759 490.563,806	262	321.603,491 490.570,715	8.374
264	321.615,572 490.586,904	265	321.618,895 490.592,02	6.1
267	321.625,515 490.603,208	268	321.628,869 490.609,579	7.2
270	321.638,425 490.620,142	271	321.646,158 490.624,939	9.1
273	321.679,408 490.644,21	274	321.684,095 490.647,531	5.744
276	321.695,674 490.657,295	277	321.701,336 490.662,374	7.606
279	321.707,802 490.668,637	280	321.714,267 490.674,899	9.001
282	321.729,057 490.686,259	283	321.735,823 490.690,074	7.768
285	321.750,668 490.703,832	286	321.753,071 490.708,336	5.104
288	321.753,336 490.718,647	289	321.752,508 490.722,435	3.878
291	321.746,798 490.729,159	292	321.744,341 490.731,068	3.111
294	321.735,321 490.735,924	295	321.726,278 490.740,635	10.196
297	321.708,175 490.750,544	298	321.704,233 490.753,068	4.681
300	321.698,553 490.757,039	301	321.695,955 490.758,855	3.17
303	321.684,565 490.769,272	304	321.679,061 490.773,618	7.014
306	321.670,85 490.779,12	307	321.664,489 490.782,079	7.015
309	321.641,125 490.788,357	310	321.628,989 490.788,045	12.139
312	321.600,491 490.785,125	313	321.578,708 490.785,324	21.784

Punct început	X / Y	Punct sfârşit	X / Y	Lungime segment
313	321.578,708 490.785,324	314	321.563,175 490.787,974	15.758
316	321.541,097 490.795,406	317	321.533,524 490.801,194	9.532
319	321.516,767 490.820,972	320	321.512,953 490.823,474	4.562
322	321.494,619 490.827,165	323	321.491,242 490.824,326	4.412
325	321.507,072 490.819,108	326	321.514,18 490.815,438	8.0
328	321.529,352 490.798,198	329	321.537,161 490.792,112	9.9
331	321.552,988 490.784,922	332	321.562,144 490.782,036	9.6
334	321.579,01 490.780,242	335	321.590,932 490.779,677	11.936
337	321.614,638 490.781,061	338	321.629,66 490.782,88	15.132
340	321.655,646 490.779,558	341	321.662,339 490.777,508	7.0
343	321.680,476 490.765,197	344	321.682,856 490.763,114	3.163
346	321.699,319 490.750,051	347	321.702,327 490.748,182	3.541

Punct început	X / Y	Punct sfârşit	X / Y	Lungime segment
314	321.563,175 490.787,974	315	321.553,685 490.790,675	9.867
317	321.533,524 490.801,194	318	321.523,599 490.813,617	15.901
320	321.512,953 490.823,474	321	321.506,666 490.826,341	6.91
323	321.491,242 490.824,326	324	321.499,782 490.820,854	9.219
326	321.514,18 490.815,438	327	321.520,698 490.807,078	10.6
329	321.537,161 490.792,112	330	321.543,825 490.788,671	7.5
332	321.562,144 490.782,036	333	321.574,008 490.780,992	11.91
335	321.590,932 490.779,677	336	321.600,895 490.779,86	9.964
338	321.629,66 490.782,88	339	321.640,356 490.782,895	10.696
341	321.662,339 490.777,508	342	321.671,766 490.772,239	10.8
344	321.682,856 490.763,114	345	321.687,596 490.758,966	6.299
347	321.702,327 490.748,182	1	321.736,714 490.729,207	39.275

Punct început	X / Y	Punct sfârşit	X / Y	Lungime segment
315	321.553,685 490.790,675	316	321.541,097 490.795,406	13.448
318	321.523,599 490.813,617	319	321.516,767 490.820,972	10.038
321	321.506,666 490.826,341	322	321.494,619 490.827,165	12.075
324	321.499,782 490.820,854	325	321.507,072 490.819,108	7.496
327	321.520,698 490.807,078	328	321.529,352 490.798,198	12.4
330	321.543,825 490.788,671	331	321.552,988 490.784,922	9.9
333	321.574,008 490.780,992	334	321.579,01 490.780,242	5.058
336	321.600,895 490.779,86	337	321.614,638 490.781,061	13.795
339	321.640,356 490.782,895	340	321.655,646 490.779,558	15.65
342	321.671,766 490.772,239	343	321.680,476 490.765,197	11.2
345	321.687,596 490.758,966	346	321.699,319 490.750,051	14.728

** Lungimile segmentelor sunt determinate în planul de proiecţie Stereo 70 şi sunt rotunjite la 1 milimetru.
*** Distanţa dintre puncte este formată din segmente cumulate ce sunt mai mici decât valoarea 1 milimetru.

DATE DESPRE IMOBILUL NR. 11636

Oficiul de Cadastru şi Publicitate Imobiliară HUNEDOARA
Biroul de Cadastru şi Publicitate Imobiliară Deva

A. Partea I. Descrierea imobilului

TEREN Intravilan Nr. CF vechi:431 Dumbranita

Adresa: Loc. Dumbravita, Jud. Hunedoara

Nr. Crt	Nr cadastral Nr. topografic	Suprafaţa* (mp)	Observaţii / Referinţe
A1	60213	899	Sector cadastral:118 Teren neimprejmuit; Se identifica parte CF 198 nr top 34,35

B. Partea II. Proprietari şi acte

Inscrieri privitoare la dreptul de proprietate şi alte drepturi reale		Referinţe
1503 / 13/11/1926		
Act Notarial nr. 0, din 12/11/1926 emis de BNP (CVC);		
B1	Intabulare, drept de PROPRIETATE, dobandit prin Conventie, cota actuala 5/45	A1
	1) **GROSAN SOLOMIA**, cas. cu Crisan Ignate	
	OBSERVATII: (provenita din conversia CF 431 Dumbranita)	
B2	Intabulare, drept de PROPRIETATE, dobandit prin Conventie, cota actuala 5/45	A1
	1) **GROSAN SAVETA**	
	OBSERVATII: (provenita din conversia CF 431 Dumbranita)	
B3	Intabulare, drept de PROPRIETATE, dobandit prin Conventie, cota actuala 5/45	A1
	1) **GROSAN EVA**, lui Petru	
	OBSERVATII: (provenita din conversia CF 431 Dumbranita)	
B4	Intabulare, drept de PROPRIETATE, dobandit prin Conventie, cota actuala 6/45	A1
	1) **BUSTE AVEL**	
	OBSERVATII: (provenita din conversia CF 431 Dumbranita)	
B5	Intabulare, drept de PROPRIETATE, dobandit prin Conventie, cota actuala 6/45	A1
	1) **BUSTE LUCRETIA**	
	OBSERVATII: (provenita din conversia CF 431 Dumbranita)	
1845 / 29/07/1976		
Act Notarial nr. 207/1976, din 13/11/1976 emis de BNP (CERTIFICAT DE MOȘTENITOR);		
B6	Intabulare, drept de PROPRIETATE, dobandit prin Succesiune, cota actuala 18/45	A1
	1) **BUSTE IOAN**	
	OBSERVATII: (provenita din conversia CF 431 Dumbranita)	

C. Partea III. SARCINI .

Inscrieri privind dezmembramintele dreptului de proprietate, drepturi reale de garanţie şi sarcini	Referinţe
NU SUNT	

Anexa Nr. 1 La Partea I

Teren

Nr cadastral	Suprafaţa (mp)*	Observaţii / Referinţe
60213	899	Se identifica parte CF 198 nr top 34,35

* Suprafaţa este determinată in planul de proiecţie Stereo 70.

DETALII LINIARE IMOBIL

Date referitoare la teren

Crt	Categorie folosință	Intra vilan	Suprafaţa (mp)	Tarla	Parcelă	Nr. topo	Observaţii / Referinţe
1	arabil	DA	899	-	-	38	

Lungime Segmente
1) Valorile lungimilor segmentelor sunt obţinute din proiecţie în plan.

Punct început	X / Y	Punct sfârşit	X / Y	Lungime segment (** (m)
1	322.243,858 490.146,698	2	322.247,054 490.142,924	4.945
2	322.247,054 490.142,924	3	322.246,734 490.156,346	13.426
3	322.246,734 490.156,346	4	322.249,292 490.173,604	17.446
4	322.249,292 490.173,604	5	322.252,809 490.181,273	8.438
5	322.252,809 490.181,273	6	322.258,258 490.181,902	5.486

Punct început	X / Y	Punct sfârşit	X / Y	Lungime segment (** (m)
6	322.258,258 490.181,902	7	322.237,064 490.253,06	74.247
7	322.237,064 490.253,06	8	322.232,797 490.247,399	7.089
8	322.232,797 490.247,399	9	322.235,342 490.228,251	19.317
9	322.235,342 490.228,251	10	322.235,939 490.214,315	13.949
10	322.235,939 490.214,315	11	322.247,046 490.198,222	19.553
11	322.247,046 490.198,222	12	322.241,232 490.184,277	15.109
12	322.241,232 490.184,277	13	322.240,715 490.173,738	10.552
13	322.240,715 490.173,738	1	322.243,858 490.146,698	27.222

** Lungimile segmentelor sunt determinate în planul de proiecţie Stereo 70 şi sunt rotunjite la 1 milimetru.
*** Distanţa dintre puncte este formată din segmente cumulate ce sunt mai mici decât valoarea 1 milimetru.

DATE DESPRE IMOBILUL NR. 11637

Oficiul de Cadastru şi Publicitate Imobiliară HUNEDOARA
Biroul de Cadastru şi Publicitate Imobiliară Deva

A. Partea I. Descrierea imobilului

TEREN Intravilan

Adresa: Loc. Dumbravita, Jud. Hunedoara

Nr. Crt	Nr cadastral Nr. topografic	Suprafaţa* (mp)	Observaţii / Referinţe
A1		638	Sector cadastral:118 Teren neimprejmuit;

B. Partea II. Proprietari şi acte

Inscrieri privitoare la dreptul de proprietate şi alte drepturi reale		Referinţe
1 / 05/04/2023		
Act Normativ nr. 7, din 13/03/1996 emis de PARLAMENTUL ROMÂNIEI;		
B1	Inscrierea provizorie, drept de PROPRIETATE, dobandit prin Lege, cota actuala 1/1	A1
	1) **COMUNA ILIA**, CIF:4374164	

C. Partea III. SARCINI .

Inscrieri privind dezmembramintele dreptului de proprietate, drepturi reale de garanţie şi sarcini	Referinţe
NU SUNT	

Anexa Nr. 1 La Partea I

Teren

Nr cadastral	Suprafaţa (mp)*	Observaţii / Referinţe
	638	

* Suprafaţa este determinată in planul de proiecţie Stereo 70.

DETALII LINIARE IMOBIL

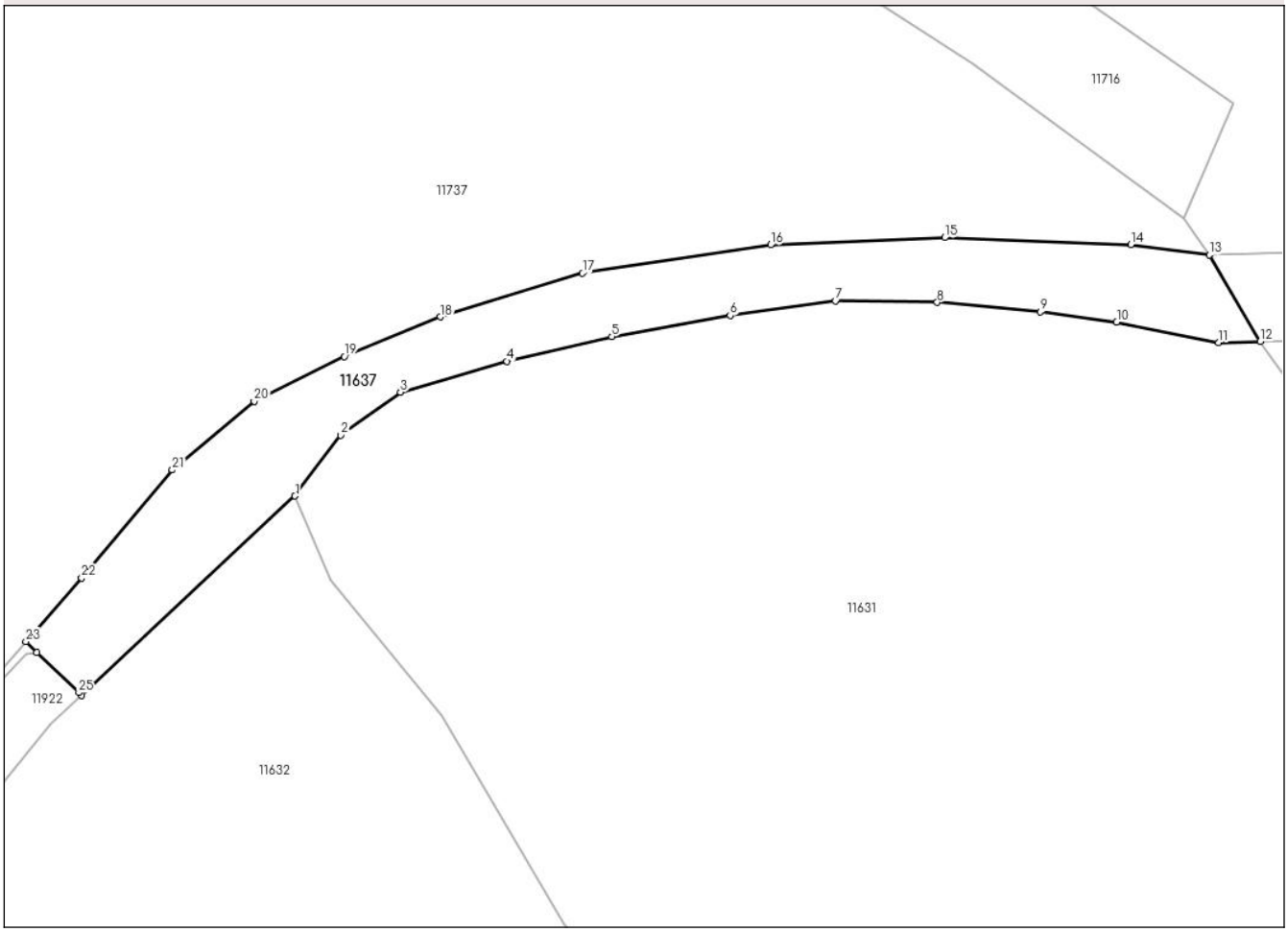

Date referitoare la teren

Crt	Categorie folosință	Intra vilan	Suprafaţa (mp)	Tarla	Parcelă	Nr. topo	Observaţii / Referinţe
1	drum	DA	638	-	-	-	

Lungime Segmente
1) Valorile lungimilor segmentelor sunt obţinute din proiecţie în plan.

Punct început	X / Y	Punct sfârşit	X / Y	Lungime segment (** (m)
1	322.363,622 490.389,631	2	322.367,349 490.394,545	6.167
3	322.372,18 490.398,058	4	322.380,847 490.400,56	9.021
5	322.389,356 490.402,56	6	322.398,971 490.404,272	9.766
7	322.407,531 490.405,456	8	322.415,792 490.405,342	8.261
9	322.424,166 490.404,568	10	322.430,373 490.403,738	6.262

Punct început	X / Y	Punct sfârşit	X / Y	Lungime segment (** (m)
2	322.367,349 490.394,545	3	322.372,18 490.398,058	5.973
4	322.380,847 490.400,56	5	322.389,356 490.402,56	8.741
6	322.398,971 490.404,272	7	322.407,531 490.405,456	8.642
8	322.415,792 490.405,342	9	322.424,166 490.404,568	8.41
10	322.430,373 490.403,738	11	322.438,653 490.402,08	8.445

Punct început	X / Y	Punct sfârşit	X / Y	Lungime segment (** (m)
11	322.438,653 490.402,08	12	322.442,037 490.402,168	3.386
13	322.437,894 490.409,192	14	322.431,522 490.410,013	6.424
15	322.416,391 490.410,587	16	322.402,258 490.410,003	14.145
17	322.386,985 490.407,705	18	322.375,433 490.404,157	12.085
19	322.367,612 490.400,937	20	322.360,297 490.397,306	8.167
21	322.353,646 490.391,732	22	322.346,298 490.382,959	11.444
23	322.341,758 490.377,812	24	322.342,633 490.376,933	1.24
25	322.346,058 490.373,67	26	322.346,296 490.373,456	0.32

Punct început	X / Y	Punct sfârşit	X / Y	Lungime segment (** (m)
12	322.442,037 490.402,168	13	322.437,894 490.409,192	8.156
14	322.431,522 490.410,013	15	322.416,391 490.410,587	15.142
16	322.402,258 490.410,003	17	322.386,985 490.407,705	15.445
18	322.375,433 490.404,157	19	322.367,612 490.400,937	8.458
20	322.360,297 490.397,306	21	322.353,646 490.391,732	8.677
22	322.346,298 490.382,959	23	322.341,758 490.377,812	6.863
24	322.342,633 490.376,933	25	322.346,058 490.373,67	4.731
26	322.346,296 490.373,456	1	322.363,622 490.389,631	23.703

** Lungimile segmentelor sunt determinate în planul de proiecţie Stereo 70 şi sunt rotunjite la 1 milimetru.
*** Distanţa dintre puncte este formată din segmente cumulate ce sunt mai mici decât valoarea 1 milimetru.

DATE DESPRE IMOBILUL NR. 11638

Oficiul de Cadastru şi Publicitate Imobiliară HUNEDOARA
Biroul de Cadastru şi Publicitate Imobiliară Deva

A. Partea I. Descrierea imobilului

TEREN Intravilan

Adresa: Loc. Dumbravita, Nr. 11A, Jud. Hunedoara

Nr. Crt	Nr cadastral Nr. topografic	Suprafaţa* (mp)	Observaţii / Referinţe
A1	64233	3.748	Sector cadastral:118 Teren imprejmuit; Teren împrejmuit cu gard de lemn si plasa de sarma partial.

Construcţii

Crt	Nr cadastral Nr. topografic	Adresa	Observaţii / Referinţe
A1.1	64233-C1	Loc. Dumbravita, Jud. Hunedoara	Nr. niveluri:1; S. construita la sol:86 mp; S. construita desfasurata:86 mp; Cas\U+0103 de locuit, construita in 1967, regim de inaltime P.

B. Partea II. Proprietari şi acte

Inscrieri privitoare la dreptul de proprietate şi alte drepturi reale		Referinţe
23131 / 19/05/2023		
Act Administrativ nr. 20/20547 - Titlu de proprietate, din 28/02/2023 emis de CJSDPT Hunedoara;		
B1	Se înfiinţeaz\U+0103 cartea funciar\U+0103 64233 a UAT ILIA cu nr. cadastral 64233, imobil ce se identific\U+0103, potrivit memoriului tehnic întocmit de PFA, cu suprafaţa de 3748 mp cu nr. topo 57/1, 58/1, 59/2/1, din CF 201 Dumbr\U+0103viţa	A1
58756 / 28/12/2023		
Act Notarial nr. CONTRACT DE VANZARE AUT.NR.335, din 30/10/2023 emis de MANE-SIGARTAU MIRONA;		
B5	Intabulare, drept de PROPRIETATE, dobandit prin Conventie, cota actuala 1/2	A1, A1.1
	1) **ST\U+0102NIL\U+0102 IOANA-SIMONA**, ca bun propriu	
B6	Intabulare, drept de PROPRIETATE, dobandit prin Conventie, cota actuala 1/2	A1, A1.1
	1) **ZANFIRESCU FLORENTINA-GABRIELA**, ca bun propriu	

C. Partea III. SARCINI .

Inscrieri privind dezmembramintele dreptului de proprietate, drepturi reale de garanţie şi sarcini	Referinţe
NU SUNT	

Anexa Nr. 1 La Partea I

Teren

Nr cadastral	Suprafaţa (mp)*	Observaţii / Referinţe
64233	3.748	Teren împrejmuit cu gard de lemn si plasa de sarma partial.

* Suprafaţa este determinată in planul de proiecţie Stereo 70.

DETALII LINIARE IMOBIL

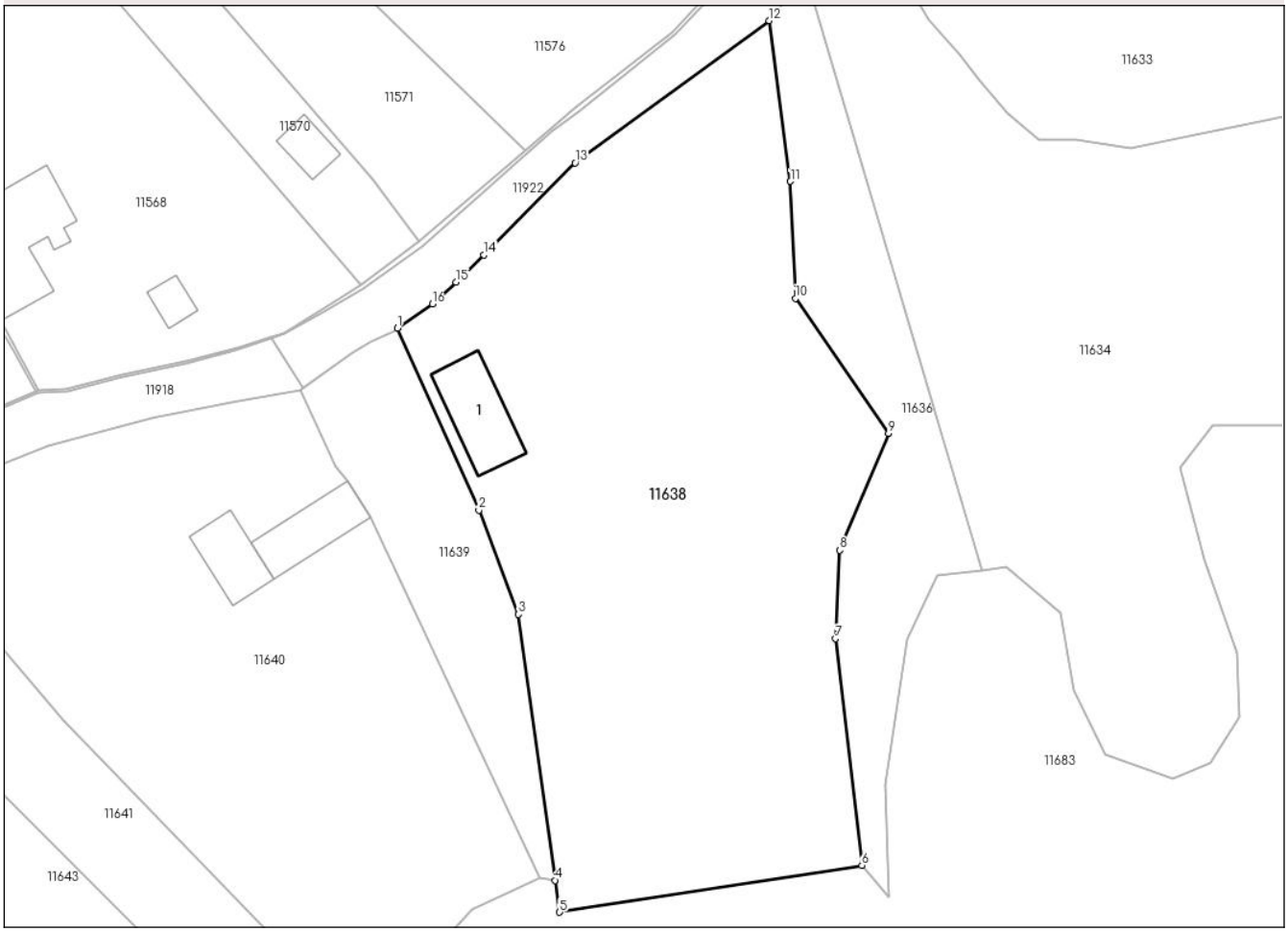

Date referitoare la teren

Crt	Categorie folosință	Intra vilan	Suprafaţa (mp)	Tarla	Parcelă	Nr. topo	Observaţii / Referinţe
1	curti constructii	DA	355	-	144/1	-	Împrejmuit cu gard plasa de sarma si gard de lemn.
2	faneata	DA	3.393	-	144/2	-	F\U+0103r\U+0103 imprejmuire.

Date referitoare la construcţii

Crt	Număr	Destinaţie construcţie	Supraf. (mp)	Situaţie juridică	Observaţii / Referinţe
A1.1	64233-C1	constructii de locuinte	86	Cu acte	Nr. niveluri:1; S. construita la sol:86 mp; S. construita desfasurata:86 mp; Cas\U+0103 de locuit, construita in 1967, regim de inaltime P.

Lungime Segmente
1) Valorile lungimilor segmentelor sunt obţinute din proiecţie în plan.

Punct început	X / Y	Punct sfârşit	X / Y	Lungime segment (** (m)
1	322.188,454 490.210,754	2	322.198,15 490.189,055	23.767
2	322.198,15 490.189,055	3	322.202,874 490.176,63	13.293

Punct început	X / Y	Punct sfârşit	X / Y	Lungime segment (** (m)
3	322.202,874 490.176,63	4	322.207,25 490.144,926	32.004
4	322.207,25 490.144,926	5	322.207,774 490.141,128	3.834
5	322.207,774 490.141,128	6	322.243,858 490.146,698	36.511
6	322.243,858 490.146,698	7	322.240,715 490.173,738	27.222
7	322.240,715 490.173,738	8	322.241,232 490.184,277	10.552
8	322.241,232 490.184,277	9	322.247,046 490.198,222	15.109
9	322.247,046 490.198,222	10	322.235,939 490.214,315	19.553
10	322.235,939 490.214,315	11	322.235,342 490.228,251	13.949
11	322.235,342 490.228,251	12	322.232,797 490.247,399	19.317
12	322.232,797 490.247,399	13	322.209,657 490.230,454	28.681
13	322.209,657 490.230,454	14	322.198,76 490.219,462	15.479
14	322.198,76 490.219,462	15	322.195,414 490.216,233	4.649
15	322.195,414 490.216,233	16	322.192,589 490.213,628	3.843
16	322.192,589 490.213,628	1	322.188,454 490.210,754	5.036

** Lungimile segmentelor sunt determinate în planul de proiecţie Stereo 70 şi sunt rotunjite la 1 milimetru.
*** Distanţa dintre puncte este formată din segmente cumulate ce sunt mai mici decât valoarea 1 milimetru.

DATE DESPRE IMOBILUL NR. 11639

Oficiul de Cadastru şi Publicitate Imobiliară HUNEDOARA
Biroul de Cadastru şi Publicitate Imobiliară Deva

A. Partea I. Descrierea imobilului

TEREN Intravilan

Adresa: Loc. Dumbravita, Jud. Hunedoara

Nr. Crt	Nr cadastral Nr. topografic	Suprafaţa* (mp)	Observaţii / Referinţe
A1		641	Sector cadastral:118 Teren neimprejmuit;

B. Partea II. Proprietari şi acte

Inscrieri privitoare la dreptul de proprietate şi alte drepturi reale		Referinţe
1 / 06/04/2023		
Act Normativ nr. 7, din 13/03/1996 emis de PARLAMENTUL ROMÂNIEI;		
B1	Inscrierea provizorie, drept de PROPRIETATE, dobandit prin Lege, cota actuala 1/1	A1
	1) **COMUNA ILIA**, CIF:4374164, PROPRIETAR NEIDENTIFICAT	

C. Partea III. SARCINI .

Inscrieri privind dezmembramintele dreptului de proprietate, drepturi reale de garanţie şi sarcini	Referinţe
NU SUNT	

Anexa Nr. 1 La Partea I

Teren

Nr cadastral	Suprafaţa (mp)*	Observaţii / Referinţe
	641	

* Suprafaţa este determinată in planul de proiecţie Stereo 70.

DETALII LINIARE IMOBIL

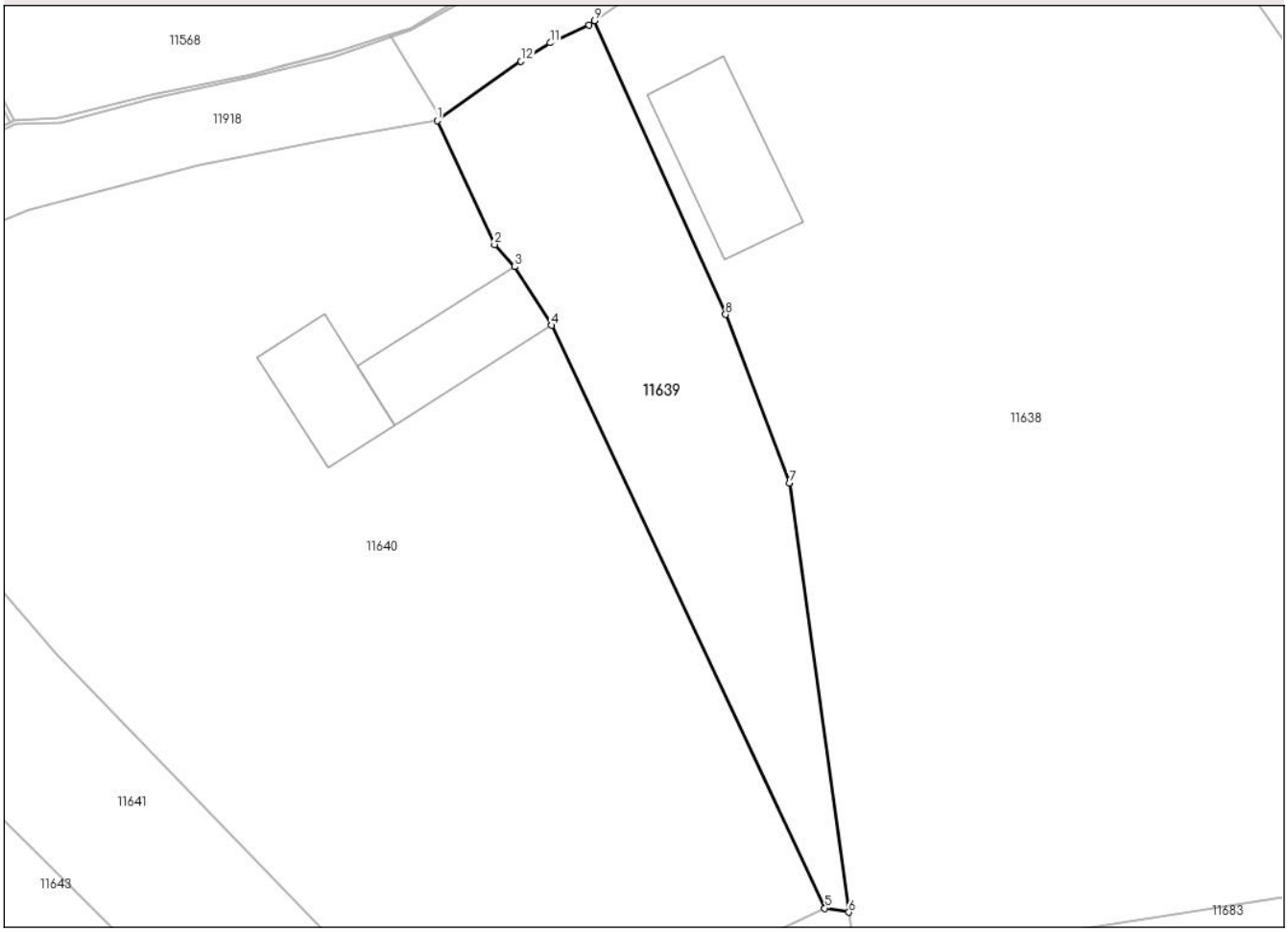

Date referitoare la teren

Crt	Categorie folosință	Intra vilan	Suprafaţa (mp)	Tarla	Parcelă	Nr. topo	Observaţii / Referinţe
1	arabil	DA	641	-	-	-	

Lungime Segmente
1) Valorile lungimilor segmentelor sunt obţinute din proiecţie în plan.

Punct început	X / Y	Punct sfârşit	X / Y	Lungime segment (** (m)
1	322.176,839 490.203,373	2	322.181,07 490.194,228	10.076
2	322.181,07 490.194,228	3	322.182,533 490.192,584	2.2
3	322.182,533 490.192,584	4	322.185,288 490.188,251	5.135
4	322.185,288 490.188,251	5	322.205,486 490.145,218	47.537
5	322.205,486 490.145,218	6	322.207,25 490.144,926	1.788

Punct început	X / Y	Punct sfârşit	X / Y	Lungime segment (** (m)
6	322.207,25 490.144,926	7	322.202,874 490.176,63	32.004
7	322.202,874 490.176,63	8	322.198,15 490.189,055	13.293
8	322.198,15 490.189,055	9	322.188,454 490.210,754	23.767
9	322.188,454 490.210,754	10	322.188,058 490.210,449	0.5
10	322.188,058 490.210,449	11	322.185,179 490.209,117	3.172
11	322.185,179 490.209,117	12	322.183,016 490.207,754	2.557
12	322.183,016 490.207,754	1	322.176,839 490.203,373	7.573

** Lungimile segmentelor sunt determinate în planul de proiecţie Stereo 70 şi sunt rotunjite la 1 milimetru.
*** Distanţa dintre puncte este formată din segmente cumulate ce sunt mai mici decât valoarea 1 milimetru.

DATE DESPRE IMOBILUL NR. 11640

Oficiul de Cadastru şi Publicitate Imobiliară HUNEDOARA
Biroul de Cadastru şi Publicitate Imobiliară Deva

A. Partea I. Descrierea imobilului

TEREN Intravilan Nr. CF vechi:17

Adresa: Loc. Dumbravita, Nr. 13, Jud. Hunedoara

Nr. Crt	Nr cadastral Nr. topografic	Suprafaţa* (mp)	Observaţii / Referinţe
A1	61721	2.916	Sector cadastral:118 Teren neimprejmuit;

Construcţii

Crt	Nr cadastral Nr. topografic	Adresa	Observaţii / Referinţe
A1.1	61721-C1	Loc. Dumbravita, Nr. 13, Jud. Hunedoara	Nr. niveluri:1; S. construita la sol:57 mp; CASA
A1.2	61721-C2	Loc. Dumbravita, Nr. 13, Jud. Hunedoara	Nr. niveluri:1; S. construita la sol:70 mp; ANEXĂ

B. Partea II. Proprietari şi acte

Inscrieri privitoare la dreptul de proprietate şi alte drepturi reale		Referinţe
11786 / 14/03/2014		
Act Notarial nr. 748, din 13/03/2014 emis de Orsa Marius;		
B1	Intabulare, drept de PROPRIETATE, dobandit prin Conventie, cota actuala 1/1	A1, A1.1, A1.2
	1) **BUSTE MARIUS ROMAN**, bun propriu	

C. Partea III. SARCINI .

Inscrieri privind dezmembramintele dreptului de proprietate, drepturi reale de garanţie şi sarcini	Referinţe
NU SUNT	

Anexa Nr. 1 La Partea I

Teren

Nr cadastral	Suprafaţa (mp)*	Observaţii / Referinţe
61721	2.916	

* Suprafaţa este determinată in planul de proiecţie Stereo 70.

DETALII LINIARE IMOBIL

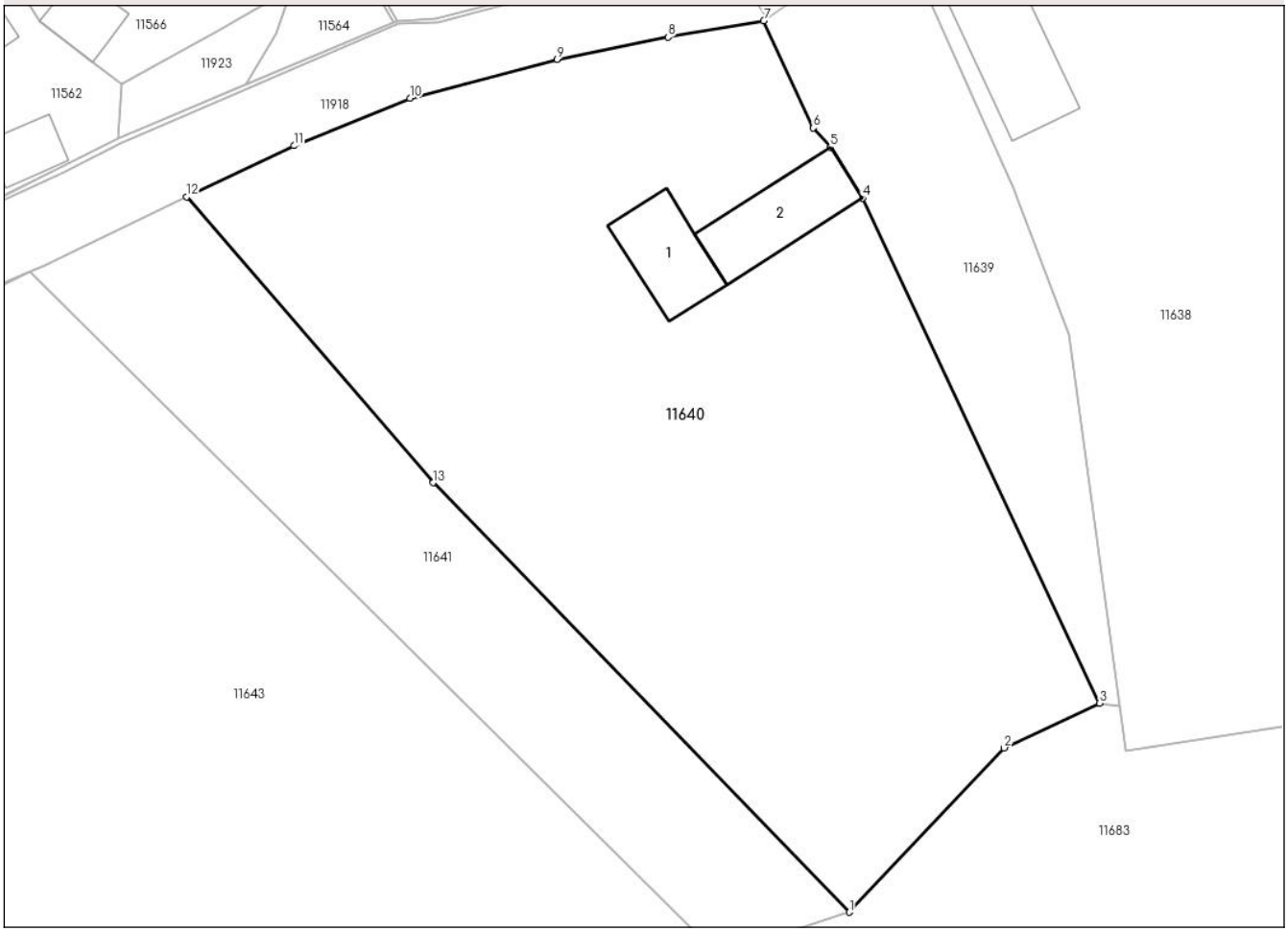

Date referitoare la teren

Crt	Categorie folosință	Intra vilan	Suprafaţa (mp)	Tarla	Parcelă	Nr. topo	Observaţii / Referinţe
1	faneata	DA	2.766	-	-	44/1	
2	curti constructii	DA	150	-	-	44/2	

Date referitoare la construcţii

Crt	Număr	Destinaţie construcţie	Supraf. (mp)	Situaţie juridică	Observaţii / Referinţe
A1.1	61721-C1	constructii de locuinte	57	Cu acte	Nr. niveluri:1; S. construita la sol:57 mp; CASA
A1.2	61721-C2	constructii anexa	70	Cu acte	Nr. niveluri:1; S. construita la sol:70 mp; ANEXĂ

Lungime Segmente

1) Valorile lungimilor segmentelor sunt obţinute din proiecţie în plan.

Punct început	X / Y	Punct sfârşit	X / Y	Lungime segment (** (m)
1	322.184,16 490.127,402	2	322.197,352 490.141,405	19.239
2	322.197,352 490.141,405	3	322.205,486 490.145,218	8.983

Punct început	X / Y	Punct sfârşit	X / Y	Lungime segment (** (m)
3	322.205,486 490.145,218	4	322.185,288 490.188,251	47.537
4	322.185,288 490.188,251	5	322.182,533 490.192,584	5.135
5	322.182,533 490.192,584	6	322.181,07 490.194,228	2.2
6	322.181,07 490.194,228	7	322.176,839 490.203,373	10.076
7	322.176,839 490.203,373	8	322.168,675 490.201,965	8.284
8	322.168,675 490.201,965	9	322.159,202 490.200,086	9.658
9	322.159,202 490.200,086	10	322.146,666 490.196,774	12.966
10	322.146,666 490.196,774	11	322.136,762 490.192,72	10.702
11	322.136,762 490.192,72	12	322.127,617 490.188,354	10.133
12	322.127,617 490.188,354	13	322.148,64 490.164,004	32.17
13	322.148,64 490.164,004	1	322.184,16 490.127,402	51.004

** Lungimile segmentelor sunt determinate în planul de proiecţie Stereo 70 şi sunt rotunjite la 1 milimetru.
*** Distanţa dintre puncte este formată din segmente cumulate ce sunt mai mici decât valoarea 1 milimetru.

DATE DESPRE IMOBILUL NR. 11641

Oficiul de Cadastru şi Publicitate Imobiliară HUNEDOARA
Biroul de Cadastru şi Publicitate Imobiliară Deva

A. Partea I. Descrierea imobilului

TEREN Extravilan Nr. CF vechi:107

Adresa: Jud. Hunedoara

Nr. Crt	Nr cadastral Nr. topografic	Suprafaţa* (mp)	Observaţii / Referinţe
A1	60099	972	Sector cadastral:118 Teren neimprejmuit;

B. Partea II. Proprietari şi acte

Inscrieri privitoare la dreptul de proprietate şi alte drepturi reale		Referinţe
1 / 06/04/2023		
Act Notarial nr. 580, din 09/07/2009 emis de BNP HOTOIU IOAN;		
B1	Intabulare, drept de PROPRIETATE, dobandit prin Conventie, cota actuala 1/1	A1
	1) **BARABAS IOSIF ATTILA** 2) **BARABAS IULIANA CLAUDIA**	

C. Partea III. SARCINI .

Inscrieri privind dezmembramintele dreptului de proprietate, drepturi reale de garanţie şi sarcini	Referinţe
NU SUNT	

Anexa Nr. 1 La Partea I

Teren

Nr cadastral	Suprafaţa (mp)*	Observaţii / Referinţe
60099	972	

* Suprafaţa este determinată in planul de proiecţie Stereo 70.

DETALII LINIARE IMOBIL

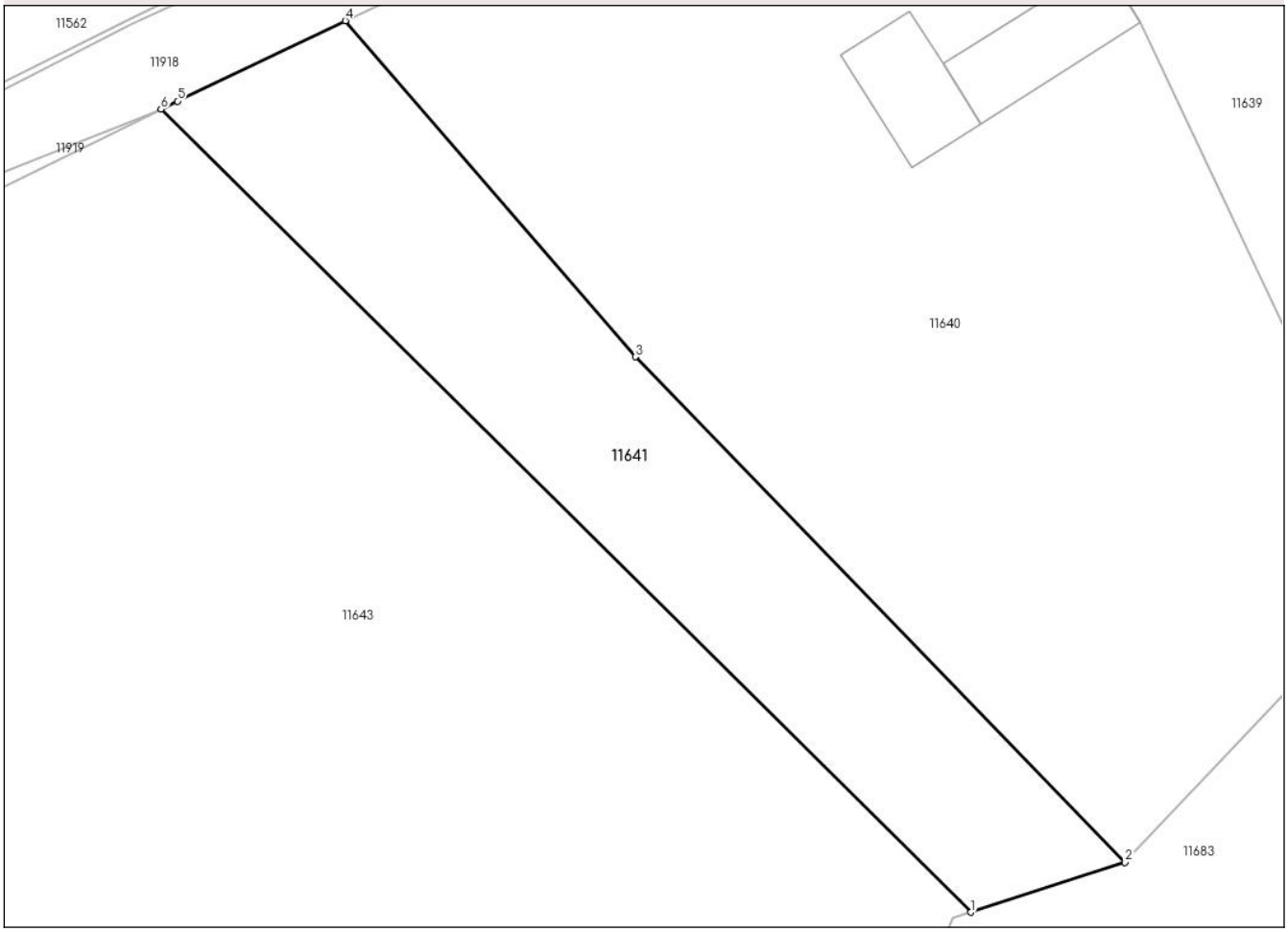

Date referitoare la teren

Crt	Categorie folosință	Intra vilan	Suprafaţa (mp)	Tarla	Parcelă	Nr. topo	Observaţii / Referinţe
1	faneata	NU	972	-	-	47	

Lungime Segmente
1) Valorile lungimilor segmentelor sunt obţinute din proiecţie în plan.

Punct început	X / Y	Punct sfârşit	X / Y	Lungime segment (** (m)
1	322.172,982 490.123,788	2	322.184,16 490.127,402	11.747
2	322.184,16 490.127,402	3	322.148,64 490.164,004	51.004
3	322.148,64 490.164,004	4	322.127,617 490.188,354	32.17
4	322.127,617 490.188,354	5	322.115,434 490.182,538	13.5
5	322.115,434 490.182,538	6	322.114,246 490.181,956	1.323

Punct început	X / Y	Punct sfârşit	X / Y	Lungime segment (** (m)
6	322.114,246 490.181,956	1	322.172,982 490.123,788	82.665

** Lungimile segmentelor sunt determinate în planul de proiecţie Stereo 70 şi sunt rotunjite la 1 milimetru.
*** Distanţa dintre puncte este formată din segmente cumulate ce sunt mai mici decât valoarea 1 milimetru.

DATE DESPRE IMOBILUL NR. 11642

Oficiul de Cadastru şi Publicitate Imobiliară HUNEDOARA
Biroul de Cadastru şi Publicitate Imobiliară Deva

A. Partea I. Descrierea imobilului

TEREN Intravilan

Adresa: Loc. Dumbravita, Nr. 11, Jud. Hunedoara

Nr. Crt	Nr cadastral Nr. topografic	Suprafaţa* (mp)	Observaţii / Referinţe
A1		1.473	Sector cadastral:118 Teren neimprejmuit; Se identifica cu parte din CF 26 nr top 59/1

B. Partea II. Proprietari şi acte

Inscrieri privitoare la dreptul de proprietate şi alte drepturi reale		Referinţe
1 / 06/04/2023		
Act Normativ nr. 7, din 13/03/1996 emis de PARLAMENTUL ROMÂNIEI;		
B1	Inscrierea provizorie, drept de PROPRIETATE, dobandit prin Lege, cota actuala 1/1	A1
	1) **COMUNA ILIA**, CIF:4374164, PROPRIETAR NEIDENTIFICAT	

C. Partea III. SARCINI .

Inscrieri privind dezmembramintele dreptului de proprietate, drepturi reale de garanţie şi sarcini	Referinţe
NU SUNT	

Anexa Nr. 1 La Partea I

Teren

Nr cadastral	Suprafaţa (mp)*	Observaţii / Referinţe
	1.473	Se identifica cu parte din CF 26 nr top 59/1

* Suprafaţa este determinată in planul de proiecţie Stereo 70.

DETALII LINIARE IMOBIL

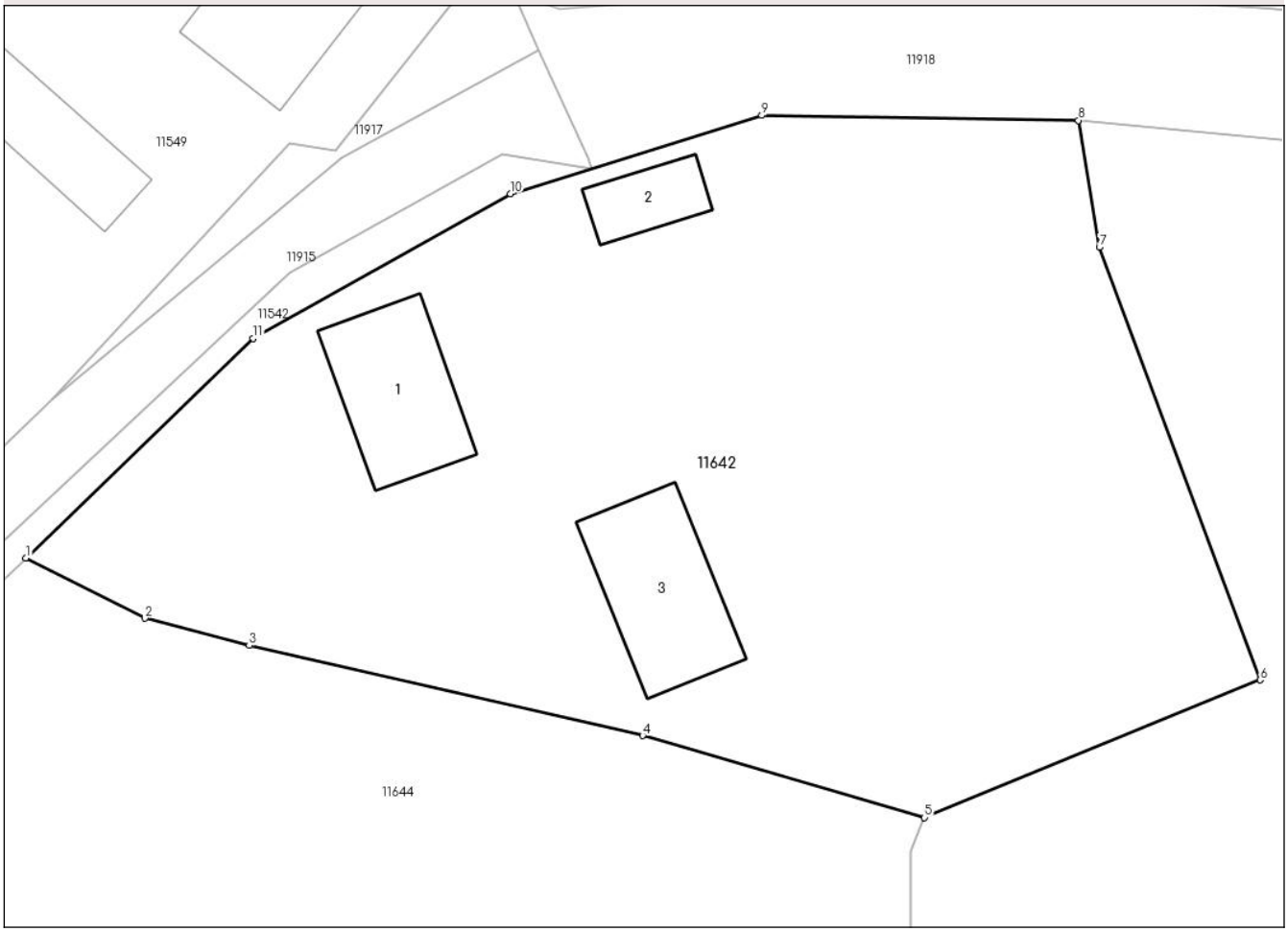

Date referitoare la teren

Crt	Categorie folosință	Intra vilan	Suprafaţa (mp)	Tarla	Parcelă	Nr. topo	Observaţii / Referinţe
1	curti constructii	DA	150	-	-	-	
2	arabil	DA	1.323	-	-	-	

Date referitoare la construcţii

Crt	Număr	Destinaţie construcţie	Supraf. (mp)	Situaţie juridică	Observaţii / Referinţe
A1.1		constructii de locuinte	49	Fara acte	Nr. niveluri:1; S. construita la sol:49 mp; CASĂ
A1.2		constructii anexa	18	Fara acte	Nr. niveluri:1; S. construita la sol:18 mp; ANEXĂ
A1.3		constructii anexa	54	Fara acte	Nr. niveluri:1; S. construita la sol:54 mp; ANEXĂ

Lungime Segmente

1) Valorile lungimilor segmentelor sunt obţinute din proiecţie în plan.

Punct început	X / Y	Punct sfârşit	X / Y	Lungime segment (** (m)
1	321.910,83 490.129,771	2	321.916,97 490.126,655	6.886

Punct început	X / Y	Punct sfârşit	X / Y	Lungime segment (** (m)
2	321.916,97 490.126,655	3	321.922,362 490.125,252	5.571
3	321.922,362 490.125,252	4	321.942,678 490.120,602	20.841
4	321.942,678 490.120,602	5	321.957,223 490.116,376	15.147
5	321.957,223 490.116,376	6	321.974,575 490.123,474	18.747
6	321.974,575 490.123,474	7	321.966,269 490.145,792	23.813
7	321.966,269 490.145,792	8	321.965,189 490.152,34	6.636
8	321.965,189 490.152,34	9	321.948,836 490.152,597	16.355
9	321.948,836 490.152,597	10	321.935,842 490.148,56	13.607
10	321.935,842 490.148,56	11	321.922,568 490.141,1	15.227
11	321.922,568 490.141,1	1	321.910,83 490.129,771	16.313

** Lungimile segmentelor sunt determinate în planul de proiecţie Stereo 70 şi sunt rotunjite la 1 milimetru.
*** Distanţa dintre puncte este formată din segmente cumulate ce sunt mai mici decât valoarea 1 milimetru.

DATE DESPRE IMOBILUL NR. 11643

Oficiul de Cadastru şi Publicitate Imobiliară HUNEDOARA
Biroul de Cadastru şi Publicitate Imobiliară Deva

A. Partea I. Descrierea imobilului

TEREN Intravilan

Adresa: Loc. Dumbravita, Jud. Hunedoara

Nr. Crt	Nr cadastral Nr. topografic	Suprafaţa* (mp)	Observaţii / Referinţe
A1		16.535	Sector cadastral:118 Teren neimprejmuit;

B. Partea II. Proprietari şi acte

Inscrieri privitoare la dreptul de proprietate şi alte drepturi reale		Referinţe
1 / 06/04/2023		
Act Normativ nr. 7, din 13/03/1996 emis de PARLAMENTUL ROMÂNIEI;		
B1	Inscrierea provizorie, drept de PROPRIETATE, dobandit prin Lege, cota actuala 1/1	A1
	1) **COMUNA ILIA**, CIF:4374164, PROPRIETAR NEIDENTIFICAT	

C. Partea III. SARCINI .

Inscrieri privind dezmembramintele dreptului de proprietate, drepturi reale de garanţie şi sarcini	Referinţe
NU SUNT	

Anexa Nr. 1 La Partea I

Teren

Nr cadastral	Suprafaţa (mp)*	Observaţii / Referinţe
	16.535	

* Suprafaţa este determinată in planul de proiecţie Stereo 70.

DETALII LINIARE IMOBIL

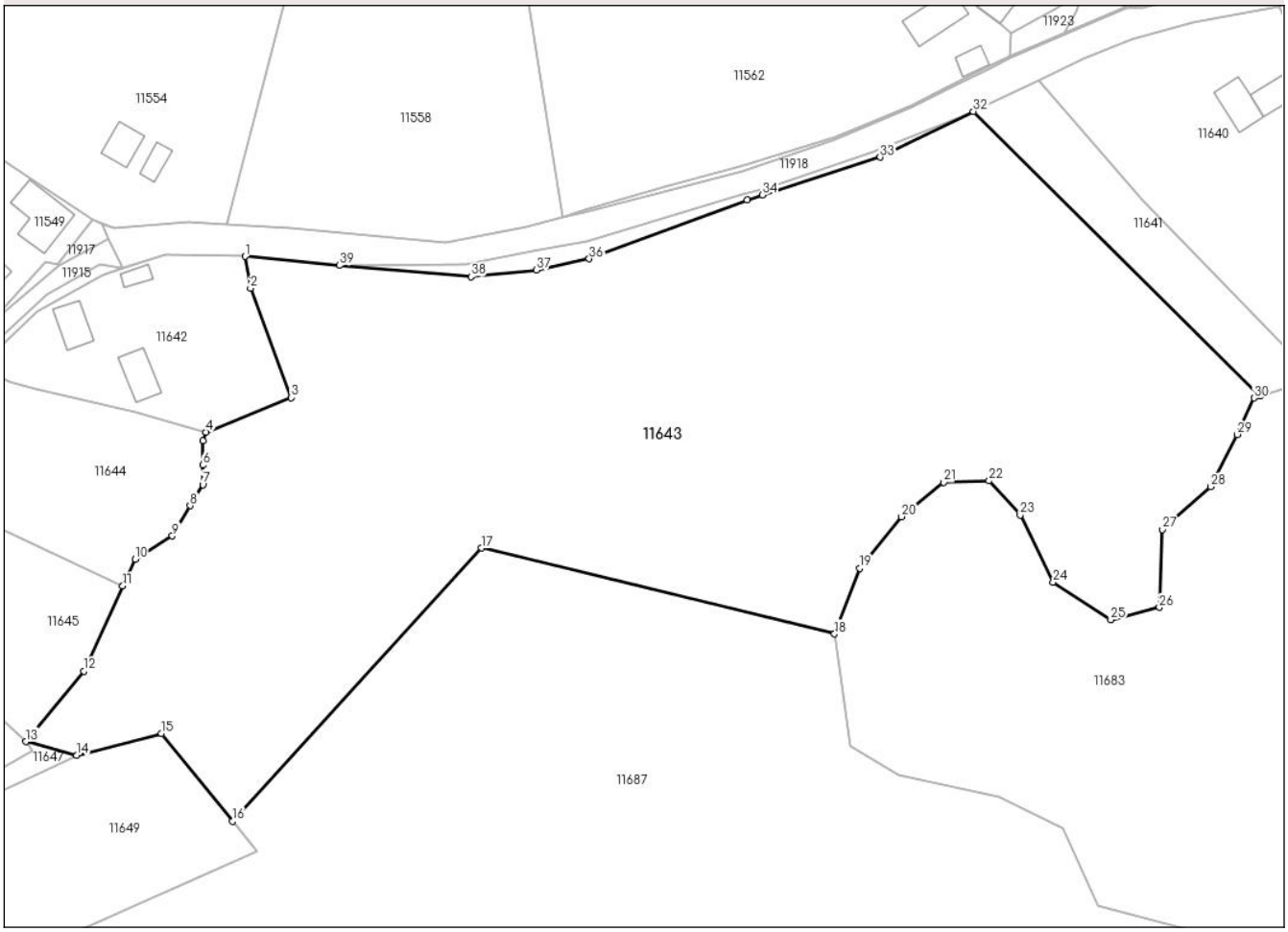

Date referitoare la teren

Crt	Categorie folosință	Intra vilan	Suprafaţa (mp)	Tarla	Parcelă	Nr. topo	Observaţii / Referinţe
1	faneata	DA	16.535	-	-	-	FANEATA IMPADURITA

Lungime Segmente
1) Valorile lungimilor segmentelor sunt obţinute din proiecţie în plan.

Punct început	X / Y	Punct sfârşit	X / Y	Lungime segment (** (m)
1	321.965,189 490.152,34	2	321.966,269 490.145,792	6.636
3	321.974,575 490.123,474	4	321.957,223 490.116,376	18.747
5	321.956,494 490.114,652	6	321.956,494 490.109,652	5.0
7	321.956,494 490.105,652	8	321.953,948 490.101,349	5.0
9	321.950,281 490.095,153	10	321.942,656 490.090,371	9.0

Punct început	X / Y	Punct sfârşit	X / Y	Lungime segment (** (m)
2	321.966,269 490.145,792	3	321.974,575 490.123,474	23.813
4	321.957,223 490.116,376	5	321.956,494 490.114,652	1.872
6	321.956,494 490.109,652	7	321.956,494 490.105,652	4.0
8	321.953,948 490.101,349	9	321.950,281 490.095,153	7.2
10	321.942,656 490.090,371	11	321.940,146 490.084,922	6.0

Punct început	X / Y	Punct sfârşit	X / Y	Lungime segment (** (m)
11	321.940,146 490.084,922	12	321.932,133 490.067,528	19.151
13	321.920,316 490.053,123	14	321.930,693 490.050,333	10.745
15	321.948,046 490.054,814	16	321.962,576 490.036,794	23.148
17	322.013,566 490.092,688	18	322.085,813 490.075,123	74.352
19	322.090,929 490.088,545	20	322.099,561 490.099,091	13.628
21	322.108,194 490.106,121	22	322.117,466 490.106,441	9.278
23	322.123,86 490.099,41	24	322.130,574 490.085,668	15.294
25	322.142,404 490.077,999	26	322.152,315 490.080,555	10.236
27	322.152,983 490.096,477	28	322.162,778 490.105,248	13.148
29	322.168,284 490.115,91	30	322.171,689 490.123,37	8.2
31	322.172,982 490.123,788	32	322.114,246 490.181,956	82.665
33	322.095,175 490.172,602	34	322.071,114 490.164,873	25.272
35	322.067,946 490.163,855	36	322.035,614 490.151,817	34.5
37	322.024,856 490.149,521	38	322.011,427 490.148,143	13.5
39	321.984,528 490.150,482	1	321.965,189 490.152,34	19.428

Punct început	X / Y	Punct sfârşit	X / Y	Lungime segment (** (m)
12	321.932,133 490.067,528	13	321.920,316 490.053,123	18.632
14	321.930,693 490.050,333	15	321.948,046 490.054,814	17.922
16	321.962,576 490.036,794	17	322.013,566 490.092,688	75.658
18	322.085,813 490.075,123	19	322.090,929 490.088,545	14.364
20	322.099,561 490.099,091	21	322.108,194 490.106,121	11.134
22	322.117,466 490.106,441	23	322.123,86 490.099,41	9.504
24	322.130,574 490.085,668	25	322.142,404 490.077,999	14.099
26	322.152,315 490.080,555	27	322.152,983 490.096,477	15.935
28	322.162,778 490.105,248	29	322.168,284 490.115,91	12.0
30	322.171,689 490.123,37	31	322.172,982 490.123,788	1.36
32	322.114,246 490.181,956	33	322.095,175 490.172,602	21.241
34	322.071,114 490.164,873	35	322.067,946 490.163,855	3.328
36	322.035,614 490.151,817	37	322.024,856 490.149,521	11.0
38	322.011,427 490.148,143	39	321.984,528 490.150,482	27.0

** Lungimile segmentelor sunt determinate în planul de proiecţie Stereo 70 şi sunt rotunjite la 1 milimetru.
*** Distanţa dintre puncte este formată din segmente cumulate ce sunt mai mici decât valoarea 1 milimetru.

DATE DESPRE IMOBILUL NR. 11644

Oficiul de Cadastru şi Publicitate Imobiliară HUNEDOARA
Biroul de Cadastru şi Publicitate Imobiliară Deva

A. Partea I. Descrierea imobilului

TEREN Intravilan

Adresa: Loc. Dumbravita, Jud. Hunedoara

Nr. Crt	Nr cadastral Nr. topografic	Suprafaţa* (mp)	Observaţii / Referinţe
A1		1.717	Sector cadastral:118 Teren neimprejmuit; Se identifica cu parte CF 203 nr top 57/3, 58/3, 59/3

B. Partea II. Proprietari şi acte

Inscrieri privitoare la dreptul de proprietate şi alte drepturi reale		Referinţe
1 / 06/04/2023		
Act Normativ nr. 7, din 13/03/1996 emis de PARLAMENTUL ROMÂNIEI;		
B1	Inscrierea provizorie, drept de PROPRIETATE, dobandit prin Lege, cota actuala 1/1	A1
	1) **COMUNA ILIA**, CIF:4374164, PROPRIETAR NEIDENTIFICAT	

C. Partea III. SARCINI .

Inscrieri privind dezmembramintele dreptului de proprietate, drepturi reale de garanţie şi sarcini	Referinţe
NU SUNT	

Anexa Nr. 1 La Partea I

Teren

Nr cadastral	Suprafaţa (mp)*	Observaţii / Referinţe
	1.717	Se identifica cu parte CF 203 nr top 57/3, 58/3, 59/3

* Suprafaţa este determinată in planul de proiecţie Stereo 70.

DETALII LINIARE IMOBIL

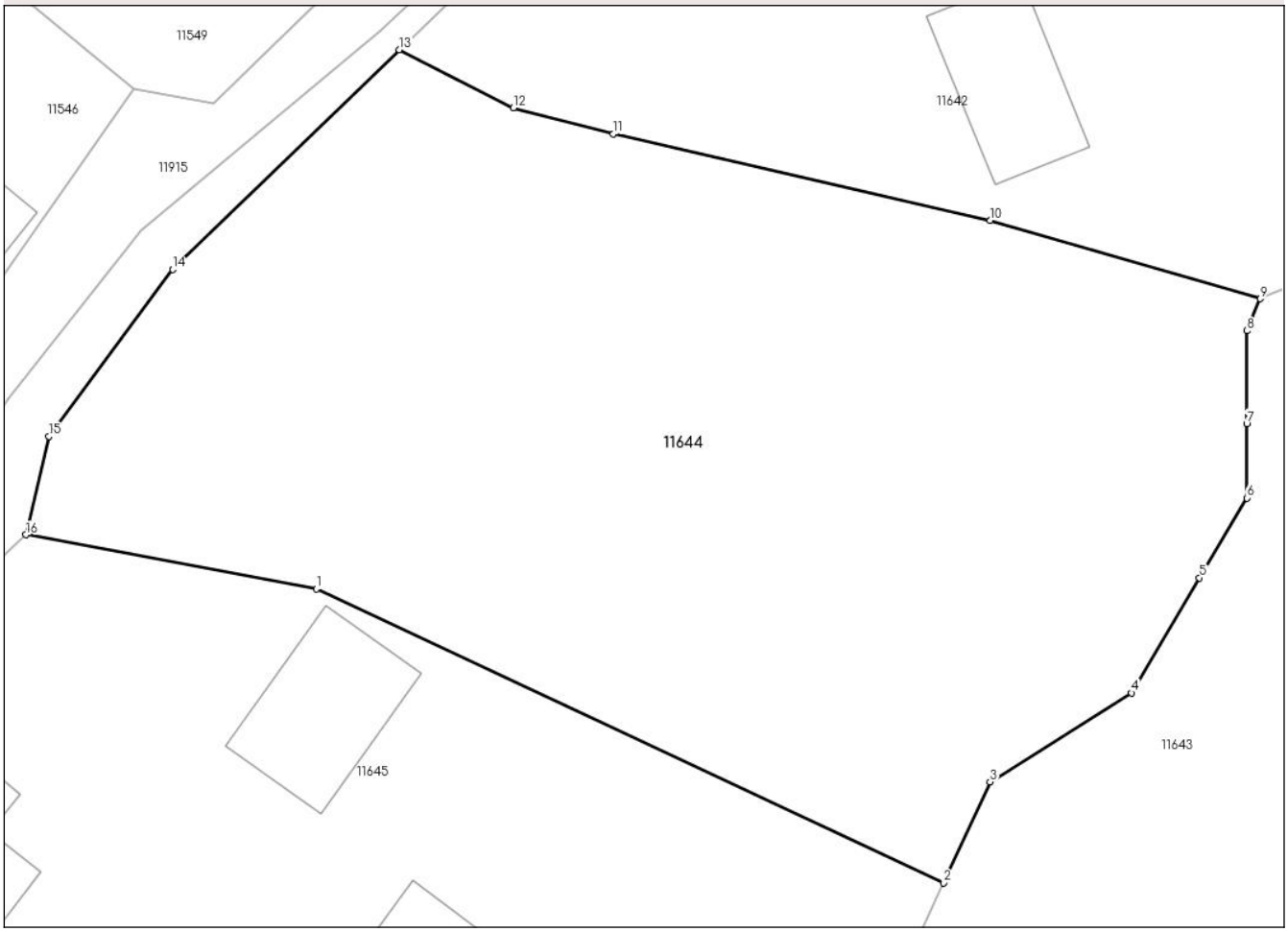

Date referitoare la teren

Crt	Categorie folosință	Intra vilan	Suprafaţa (mp)	Tarla	Parcelă	Nr. topo	Observaţii / Referinţe
1	arabil	DA	1.717	-	-	-	

Lungime Segmente
1) Valorile lungimilor segmentelor sunt obţinute din proiecţie în plan.

Punct început	X / Y	Punct sfârşit	X / Y	Lungime segment (** (m)
1	321.906,344 490.100,746	2	321.940,146 490.084,922	37.322
2	321.940,146 490.084,922	3	321.942,656 490.090,371	6.0
3	321.942,656 490.090,371	4	321.950,281 490.095,153	9.0
4	321.950,281 490.095,153	5	321.953,948 490.101,349	7.2
5	321.953,948 490.101,349	6	321.956,494 490.105,652	5.0

Punct început	X / Y	Punct sfârşit	X / Y	Lungime segment (** (m)
6	321.956,494 490.105,652	7	321.956,494 490.109,652	4.0
7	321.956,494 490.109,652	8	321.956,494 490.114,652	5.0
8	321.956,494 490.114,652	9	321.957,223 490.116,376	1.872
9	321.957,223 490.116,376	10	321.942,678 490.120,602	15.147
10	321.942,678 490.120,602	11	321.922,362 490.125,252	20.841
11	321.922,362 490.125,252	12	321.916,97 490.126,655	5.571
12	321.916,97 490.126,655	13	321.910,83 490.129,771	6.886
13	321.910,83 490.129,771	14	321.898,598 490.117,965	17.0
14	321.898,598 490.117,965	15	321.891,933 490.108,964	11.2
15	321.891,933 490.108,964	16	321.890,696 490.103,675	5.432
16	321.890,696 490.103,675	1	321.906,344 490.100,746	15.92

** Lungimile segmentelor sunt determinate în planul de proiecţie Stereo 70 şi sunt rotunjite la 1 milimetru.
*** Distanţa dintre puncte este formată din segmente cumulate ce sunt mai mici decât valoarea 1 milimetru.

DATE DESPRE IMOBILUL NR. 11645

Oficiul de Cadastru şi Publicitate Imobiliară HUNEDOARA
Biroul de Cadastru şi Publicitate Imobiliară Deva

A. Partea I. Descrierea imobilului

TEREN Intravilan

Adresa: Loc. Dumbravita, Nr. 17, Jud. Hunedoara

Nr. Crt	Nr cadastral Nr. topografic	Suprafaţa* (mp)	Observaţii / Referinţe
A1		1.707	Sector cadastral:118 Teren neimprejmuit;

B. Partea II. Proprietari şi acte

Inscrieri privitoare la dreptul de proprietate şi alte drepturi reale		Referinţe
1 / 06/04/2023		
Act Normativ nr. 7, din 13/03/1996 emis de PARLAMENTUL ROMÂNIEI;		
B1	Inscrierea provizorie, drept de PROPRIETATE, dobandit prin Lege, cota actuala 1/1	A1
	1) **COMUNA ILIA**, CIF:4374164, PROPRIETAR NEIDENTIFICAT	

C. Partea III. SARCINI .

Inscrieri privind dezmembramintele dreptului de proprietate, drepturi reale de garanţie şi sarcini	Referinţe
NU SUNT	

Anexa Nr. 1 La Partea I

Teren

Nr cadastral	Suprafaţa (mp)*	Observaţii / Referinţe
	1.707	

* Suprafaţa este determinată in planul de proiecţie Stereo 70.

DETALII LINIARE IMOBIL

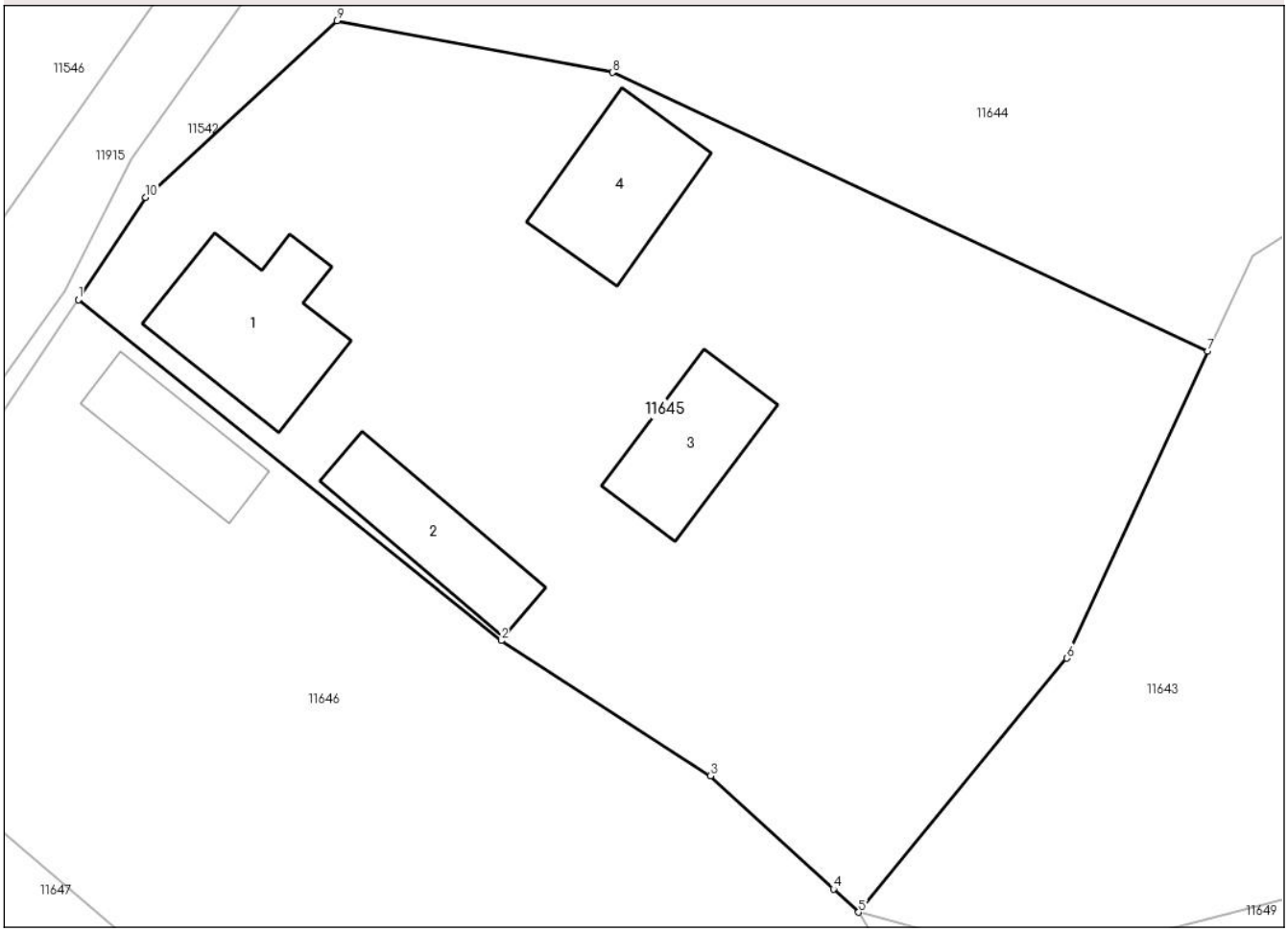

Date referitoare la teren

Crt	Categorie folosință	Intra vilan	Suprafaţa (mp)	Tarla	Parcelă	Nr. topo	Observaţii / Referinţe
1	curti constructii	DA	500	-	-	-	
2	arabil	DA	1.207	-	-	-	

Date referitoare la construcţii

Crt	Număr	Destinaţie construcţie	Supraf. (mp)	Situaţie juridică	Observaţii / Referinţe
A1.1		constructii de locuinte	73	Fara acte	Nr. niveluri:1; S. construita la sol:73 mp; CAS\U+0102
A1.2		constructii anexa	51	Fara acte	Nr. niveluri:1; S. construita la sol:51 mp; ANEX\U+0102
A1.3		constructii anexa	50	Fara acte	Nr. niveluri:1; S. construita la sol:50 mp; ANEX\U+0102
A1.4		constructii anexa	59	Fara acte	Nr. niveluri:1; S. construita la sol:59 mp; ANEX\U+0102

Lungime Segmente

1) Valorile lungimilor segmentelor sunt obţinute din proiecţie în plan.

Punct început	X / Y	Punct sfârşit	X / Y	Lungime segment (** (m)

Punct început	X / Y	Punct sfârşit	X / Y	Lungime segment (** (m)
1	321.876,018 490.087,859	2	321.900,025 490.068,524	30.824
2	321.900,025 490.068,524	3	321.911,912 490.060,858	14.145
3	321.911,912 490.060,858	4	321.918,887 490.054,439	9.479
4	321.918,887 490.054,439	5	321.920,316 490.053,123	1.943
5	321.920,316 490.053,123	6	321.932,133 490.067,528	18.632
6	321.932,133 490.067,528	7	321.940,146 490.084,922	19.151
7	321.940,146 490.084,922	8	321.906,344 490.100,746	37.322
8	321.906,344 490.100,746	9	321.890,696 490.103,675	15.92
9	321.890,696 490.103,675	10	321.879,846 490.093,659	14.766
10	321.879,846 490.093,659	1	321.876,018 490.087,859	6.95

** Lungimile segmentelor sunt determinate în planul de proiecţie Stereo 70 şi sunt rotunjite la 1 milimetru.
*** Distanţa dintre puncte este formată din segmente cumulate ce sunt mai mici decât valoarea 1 milimetru.

DATE DESPRE IMOBILUL NR. 11646

Oficiul de Cadastru şi Publicitate Imobiliară HUNEDOARA
Biroul de Cadastru şi Publicitate Imobiliară Deva

A. Partea I. Descrierea imobilului

TEREN Intravilan

Adresa: Loc. Dumbravita, Nr. 19, Jud. Hunedoara

Nr. Crt	Nr cadastral Nr. topografic	Suprafaţa* (mp)	Observaţii / Referinţe
A1	64274	1.381	Sector cadastral:118 Teren imprejmuit; Teren împrejmuit gard plas\U+0103 de sârm\U+0103 .

Construcţii

Crt	Nr cadastral Nr. topografic	Adresa	Observaţii / Referinţe
A1.1	64274-C1	Loc. Dumbravita, Jud. Hunedoara	Nr. niveluri:1; S. construita la sol:40 mp; S. construita desfasurata:40 mp; Cas\U+0103 de locuit, construit\U+0103 in anul 1953.regin de înălţime Parter.

B. Partea II. Proprietari şi acte

Inscrieri privitoare la dreptul de proprietate şi alte drepturi reale		Referinţe
26911 / 13/06/2023		
Act Administrativ nr. 20/20546 - Titlu de proprietate, din 28/02/2023 emis de CJSDPT Hunedoara (5_Titlu de proprietate nr.20_20546.pdf ; inscris sub semnatura privata nr Cerere de receptie si inscriere nr.13 din 11.06.2023, emis de Colta Dumitru Adrian;inscris sub semnatura privata nr Memoriu tehnic nr.15 din 12.06.2023, emis de Colta Dumitru-Adrian;act administrativ nr Certificat de deces nr.23 din 02.05.2022, emis de Consiliul Local al Comunei Ilia);		
B1	Se infiinteaza cartea funciara 64274 a UAT ILIA cu nr. cadastral 64274 care se identific\U+0103, potrivit memoriului tehnic întocmit de PFA, cu CF 36 DumbrȘ+0103vița, nr. topo 94/2.94/3, pentru suprafata de 452 mp	A1, A1.1
B2	Intabulare, drept de PROPRIETATE, dobandit prin Constituire, cota actuala 1/1	A1
	1) **BUŞTEA AURELIA**	
Act Administrativ nr. 221 - Certificat de atestare fiscala, din 18/05/2023 emis de Primaria Comunei Ilia (6_Certificat fiscal nr.221_2023.pdf);		
B3	Intabulare, drept de PROPRIETATE, dobandit prin Lege, cota actuala 1/2	A1.1
	1) **BUŞTEA AURELIA**	
39784 / 07/09/2023		
Act Notarial nr. Certificat de legatar nr. 125, din 06/09/2023 emis de Orsa Marius;		
B4	Intabulare, drept de PROPRIETATE, dobandit prin Succesiune, cota actuala 1/2	A1.1
	1) **BUŞTEA AURELIA**	

C. Partea III. SARCINI .

Inscrieri privind dezmembramintele dreptului de proprietate, drepturi reale de garanţie şi sarcini	Referinţe
NU SUNT	

Anexa Nr. 1 La Partea I

Teren

Nr cadastral	Suprafaţa (mp)*	Observaţii / Referinţe
64274	1.381	Teren împrejmuit gard plas\U+0103 de sârm\U+0103 .

* Suprafaţa este determinată in planul de proiecţie Stereo 70.

DETALII LINIARE IMOBIL

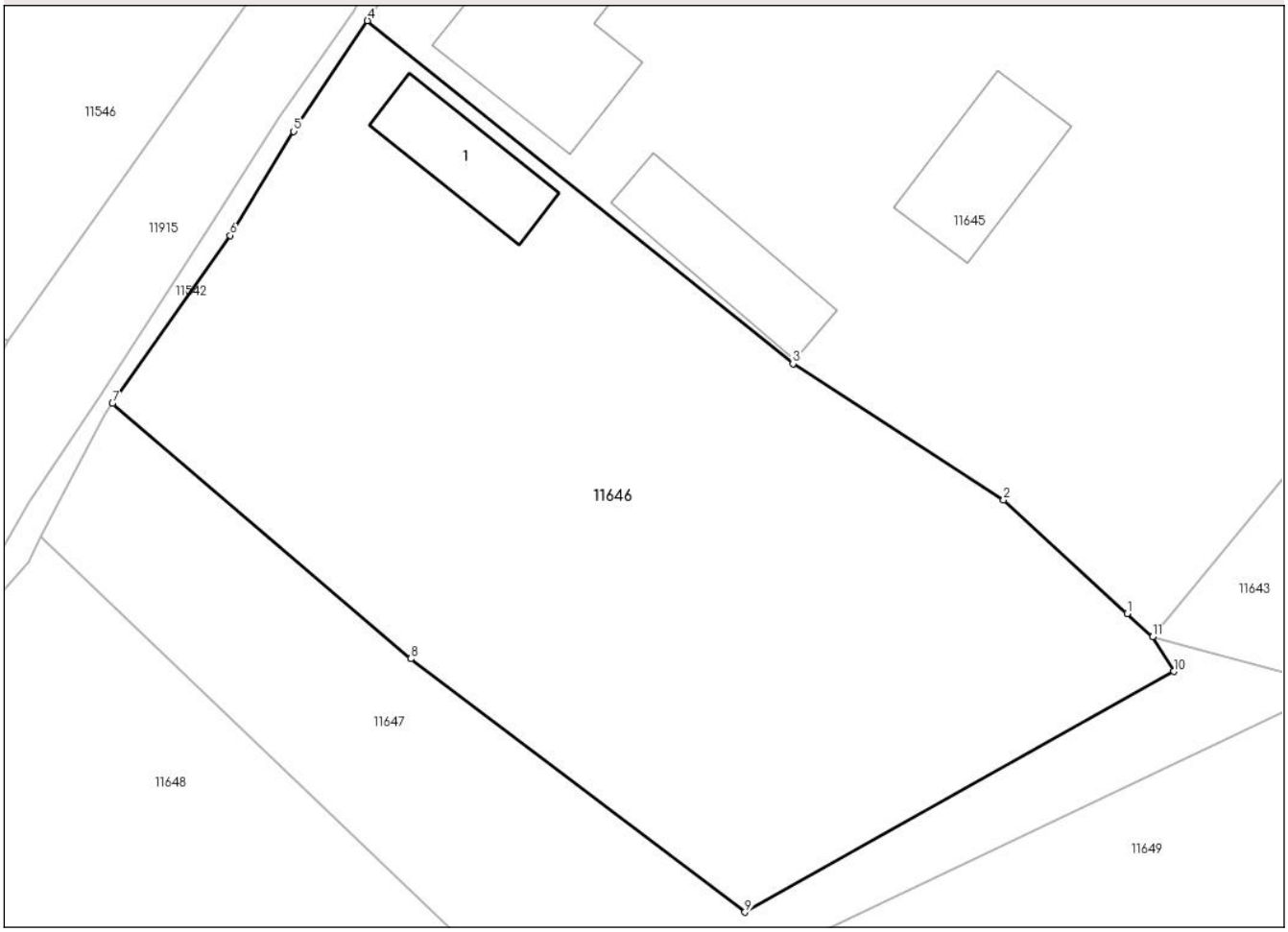

Date referitoare la teren

Crt	Categorie folosință	Intra vilan	Suprafaţa (mp)	Tarla	Parcelă	Nr. topo	Observaţii / Referinţe
1	curti constructii	DA	600	-	123	-	Teren împrejmuit gard plas\U+0103 de sârm\U+0103
2	arabil	DA	781	-	122	-	Teren împrejmuit gard plas\U+0103 de sârm\U+0103.

Date referitoare la construcţii

Crt	Număr	Destinaţie construcţie	Supraf. (mp)	Situaţie juridică	Observaţii / Referinţe
A1.1	64274-C1	constructii de locuinte	40	Cu acte	Nr. niveluri:1; S. construita la sol:40 mp; S. construita desfasurata:40 mp; Cas\U+0103 de locuit, construit\U+0103 in anul 1953.regin de înâltime Parter.

Lungime Segmente

1) Valorile lungimilor segmentelor sunt obţinute din proiecţie în plan.

Punct început	X / Y	Punct sfârşit	X / Y	Lungime segment (** (m)
1	321.918,887 490.054,439	2	321.911,912 490.060,858	9.479
2	321.911,912 490.060,858	3	321.900,025 490.068,524	14.145

Punct început	X / Y	Punct sfârşit	X / Y	Lungime segment (** (m)
3	321.900,025 490.068,524	4	321.876,018 490.087,859	30.824
4	321.876,018 490.087,859	5	321.871,859 490.081,617	7.501
5	321.871,859 490.081,617	6	321.868,28 490.075,761	6.863
6	321.868,28 490.075,761	7	321.861,627 490.066,288	11.576
7	321.861,627 490.066,288	8	321.878,476 490.051,901	22.156
8	321.878,476 490.051,901	9	321.897,321 490.037,61	23.651
9	321.897,321 490.037,61	10	321.921,512 490.051,182	27.738
10	321.921,512 490.051,182	11	321.920,316 490.053,123	2.28
11	321.920,316 490.053,123	1	321.918,887 490.054,439	1.943

** Lungimile segmentelor sunt determinate în planul de proiecţie Stereo 70 şi sunt rotunjite la 1 milimetru.
*** Distanţa dintre puncte este formată din segmente cumulate ce sunt mai mici decât valoarea 1 milimetru.

DATE DESPRE IMOBILUL NR. 11647

Oficiul de Cadastru şi Publicitate Imobiliară HUNEDOARA
Biroul de Cadastru şi Publicitate Imobiliară Deva

A. Partea I. Descrierea imobilului

TEREN Intravilan

Adresa: Loc. Dumbravita, Jud. Hunedoara

Nr. Crt	Nr cadastral Nr. topografic	Suprafaţa* (mp)	Observaţii / Referinţe
A1		577	Sector cadastral:118 Teren neimprejmuit;

B. Partea II. Proprietari şi acte

Inscrieri privitoare la dreptul de proprietate şi alte drepturi reale		Referinţe
1 / 06/04/2023		
Act Normativ nr. 7, din 13/03/1996 emis de PARLAMENTUL ROMÂNIEI;		
B1	Inscrierea provizorie, drept de PROPRIETATE, dobandit prin Lege, cota actuala 1/1	A1
	1) **COMUNA ILIA**, CIF:4374164, PROPRIETAR NEIDENTIFICAT	

C. Partea III. SARCINI .

Inscrieri privind dezmembramintele dreptului de proprietate, drepturi reale de garanţie şi sarcini	Referinţe
NU SUNT	

Anexa Nr. 1 La Partea I

Teren

Nr cadastral	Suprafaţa (mp)*	Observaţii / Referinţe
	577	

* Suprafaţa este determinată in planul de proiecţie Stereo 70.

DETALII LINIARE IMOBIL

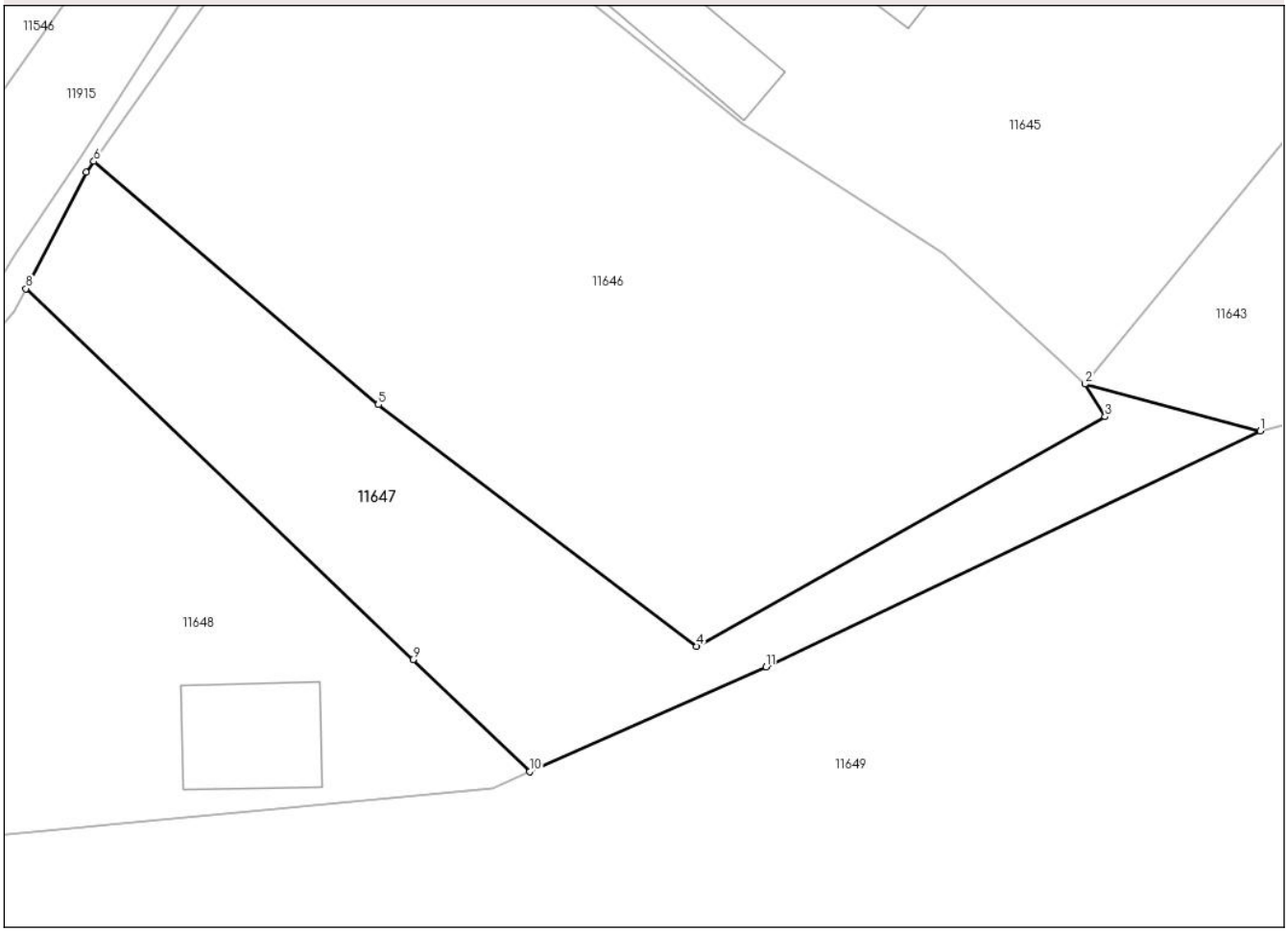

Date referitoare la teren

Crt	Categorie folosință	Intra vilan	Suprafaţa (mp)	Tarla	Parcelă	Nr. topo	Observaţii / Referinţe
1	faneata	DA	577	-	-	-	

Lungime Segmente
1) Valorile lungimilor segmentelor sunt obţinute din proiecţie în plan.

Punct început	X / Y	Punct sfârşit	X / Y	Lungime segment (** (m)
1	321.930,693 490.050,333	2	321.920,316 490.053,123	10.745
2	321.920,316 490.053,123	3	321.921,512 490.051,182	2.28
3	321.921,512 490.051,182	4	321.897,321 490.037,61	27.738
4	321.897,321 490.037,61	5	321.878,476 490.051,901	23.651
5	321.878,476 490.051,901	6	321.861,627 490.066,288	22.156

Punct început	X / Y	Punct sfârşit	X / Y	Lungime segment (** (m)
6	321.861,627 490.066,288	7	321.861,171 490.065,639	0.793
7	321.861,171 490.065,639	8	321.857,602 490.058,762	7.748
8	321.857,602 490.058,762	9	321.880,524 490.036,818	31.733
9	321.880,524 490.036,818	10	321.887,436 490.030,201	9.568
10	321.887,436 490.030,201	11	321.901,421 490.036,396	15.295
11	321.901,421 490.036,396	1	321.930,693 490.050,333	32.421

** Lungimile segmentelor sunt determinate în planul de proiecţie Stereo 70 şi sunt rotunjite la 1 milimetru.
*** Distanţa dintre puncte este formată din segmente cumulate ce sunt mai mici decât valoarea 1 milimetru.

DATE DESPRE IMOBILUL NR. 11648

Oficiul de Cadastru şi Publicitate Imobiliară HUNEDOARA
Biroul de Cadastru şi Publicitate Imobiliară Deva

A. Partea I. Descrierea imobilului

TEREN Intravilan Nr. CF vechi:371

Adresa: Loc. Dumbravita, Jud. Hunedoara

Nr. Crt	Nr cadastral Nr. topografic	Suprafaţa* (mp)	Observaţii / Referinţe
A1	61932	1.129	Sector cadastral:118 Teren neimprejmuit;

Construcţii

Crt	Nr cadastral Nr. topografic	Adresa	Observaţii / Referinţe
A1.1	61932-C1	Loc. Dumbravita, Jud. Hunedoara	Nr. niveluri:1; S. construita la sol:51 mp; CASĂ

B. Partea II. Proprietari şi acte

Inscrieri privitoare la dreptul de proprietate şi alte drepturi reale		Referinţe
19152 / 25/07/2008		
Act Notarial nr. 846/2008, din 01/08/2008 emis de BNP Chindris Elena;		
B1	Intabulare, drept de PROPRIETATE, dobandit prin Conventie, cota actuala 1/1	A1, A1.1
	1) **CETA GABRIEL ALIN**	
	OBSERVATII: (provenita din conversia CF 371)	

C. Partea III. SARCINI .

Inscrieri privind dezmembramintele dreptului de proprietate, drepturi reale de garanţie şi sarcini	Referinţe
NU SUNT	

Anexa Nr. 1 La Partea I

Teren

Nr cadastral	Suprafaţa (mp)*	Observaţii / Referinţe
61932	1.129	

* Suprafaţa este determinată in planul de proiecţie Stereo 70.

DETALII LINIARE IMOBIL

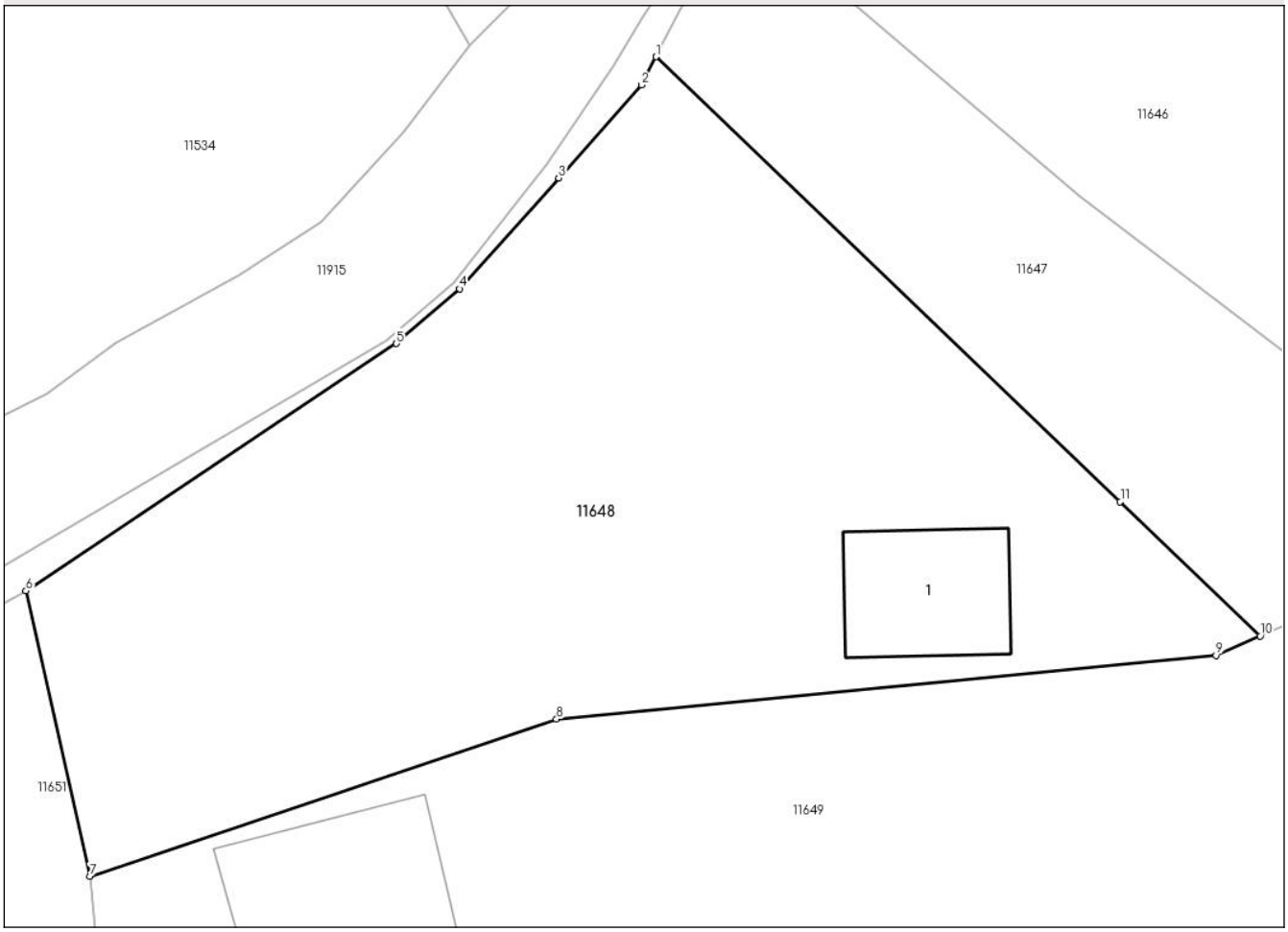

Date referitoare la teren

Crt	Categorie folosință	Intra vilan	Suprafaţa (mp)	Tarla	Parcelă	Nr. topo	Observaţii / Referinţe
1	curti constructii	DA	100	-	-	-	
2	arabil	DA	1.029	-	-	-	

Date referitoare la construcţii

Crt	Număr	Destinaţie construcţie	Supraf. (mp)	Situaţie juridică	Observaţii / Referinţe
A1.1	61932-C1	constructii de locuinte	51	Cu acte	Nr. niveluri:1; S. construita la sol:51 mp; CASĂ

Lungime Segmente
1) Valorile lungimilor segmentelor sunt obţinute din proiecţie în plan.

Punct început	X / Y	Punct sfârşit	X / Y	Lungime segment (** (m)
1	321.857,602 490.058,762	2	321.856,884 490.057,377	1.56
2	321.856,884 490.057,377	3	321.852,797 490.052,786	6.146
3	321.852,797 490.052,786	4	321.847,899 490.047,319	7.341

Punct început	X / Y	Punct sfârşit	X / Y	Lungime segment (** (m)
4	321.847,899 490.047,319	5	321.844,78 490.044,617	4.126
5	321.844,78 490.044,617	6	321.826,486 490.032,423	21.986
6	321.826,486 490.032,423	7	321.829,644 490.018,353	14.42
7	321.829,644 490.018,353	8	321.852,688 490.026,096	24.31
8	321.852,688 490.026,096	9	321.885,255 490.029,235	32.718
9	321.885,255 490.029,235	10	321.887,436 490.030,201	2.386
10	321.887,436 490.030,201	11	321.880,524 490.036,818	9.568
11	321.880,524 490.036,818	1	321.857,602 490.058,762	31.733

** Lungimile segmentelor sunt determinate în planul de proiecţie Stereo 70 şi sunt rotunjite la 1 milimetru.
*** Distanţa dintre puncte este formată din segmente cumulate ce sunt mai mici decât valoarea 1 milimetru.

DATE DESPRE IMOBILUL NR. 11649

Oficiul de Cadastru şi Publicitate Imobiliară HUNEDOARA
Biroul de Cadastru şi Publicitate Imobiliară Deva

A. Partea I. Descrierea imobilului

TEREN Intravilan

Adresa: Loc. Dumbravita, Nr. 18, Jud. Hunedoara

Nr. Crt	Nr cadastral Nr. topografic	Suprafaţa* (mp)	Observaţii / Referinţe
A1	64001	3.750	Sector cadastral:118 Teren imprejmuit;

Construcţii

Crt	Nr cadastral Nr. topografic	Adresa	Observaţii / Referinţe
A1.1	64001-C1	Loc. Dumbravita, Jud. Hunedoara	Nr. niveluri:1; S. construita la sol:75 mp; S. construita desfasurata:75 mp; Casă de locuit , construita in 1962, regim de inaltime Parter.
A1.2	64001-C2	Loc. Dumbravita, Jud. Hunedoara	Nr. niveluri:1; S. construita la sol:29 mp; S. construita desfasurata:29 mp; Anexă gospodărească, construita in 1961, regim de inaltime Parter.
A1.3	64001-C3	Loc. Dumbravita, Jud. Hunedoara	Nr. niveluri:1; S. construita la sol:21 mp; S. construita desfasurata:21 mp; Anexă gospodărească, construita in 1961, regim de inaltime Parter.
A1.4	64001-C4	Loc. Dumbravita, Nr. 18, Jud. Hunedoara	Nr. niveluri:1; S. construita la sol:63 mp; S. construita desfasurata:63 mp; Anexă gospodărească, construita in 1961, regim de inaltime Parter.

B. Partea II. Proprietari şi acte

Inscrieri privitoare la dreptul de proprietate şi alte drepturi reale		Referinţe
31603 / 08/07/2022		
Act Administrativ nr. 20/18800 - Titlu de proprietate, din 09/03/2022 emis de CJSDPT Hunedoara;		
B1	Intabulare, drept de PROPRIETATE, dobandit prin Constituire, cota actuala 1/1	A1
	1) **FENEŞ ARDELEAN**	
Act Administrativ nr. 313 - Certificat de atestare fiscală pentru persoane fizice, din 09/06/2022 emis de Primaria Comunei Ilia;		
B2	Intabulare, drept de PROPRIETATEÎn baza art.37 alin.2 din Legea 7/1996 republicată, dobandit prin Lege, cota actuala 1/1	A1.1, A1.2, A1.3, A1.4
	1) **FENEŞ ARDELEAN**	

C. Partea III. SARCINI .

Inscrieri privind dezmembramintele dreptului de proprietate, drepturi reale de garanţie şi sarcini	Referinţe
NU SUNT	

Anexa Nr. 1 La Partea I

Teren

Nr cadastral	Suprafaţa (mp)*	Observaţii / Referinţe
64001	3.750	

* Suprafaţa este determinată in planul de proiecţie Stereo 70.

DETALII LINIARE IMOBIL

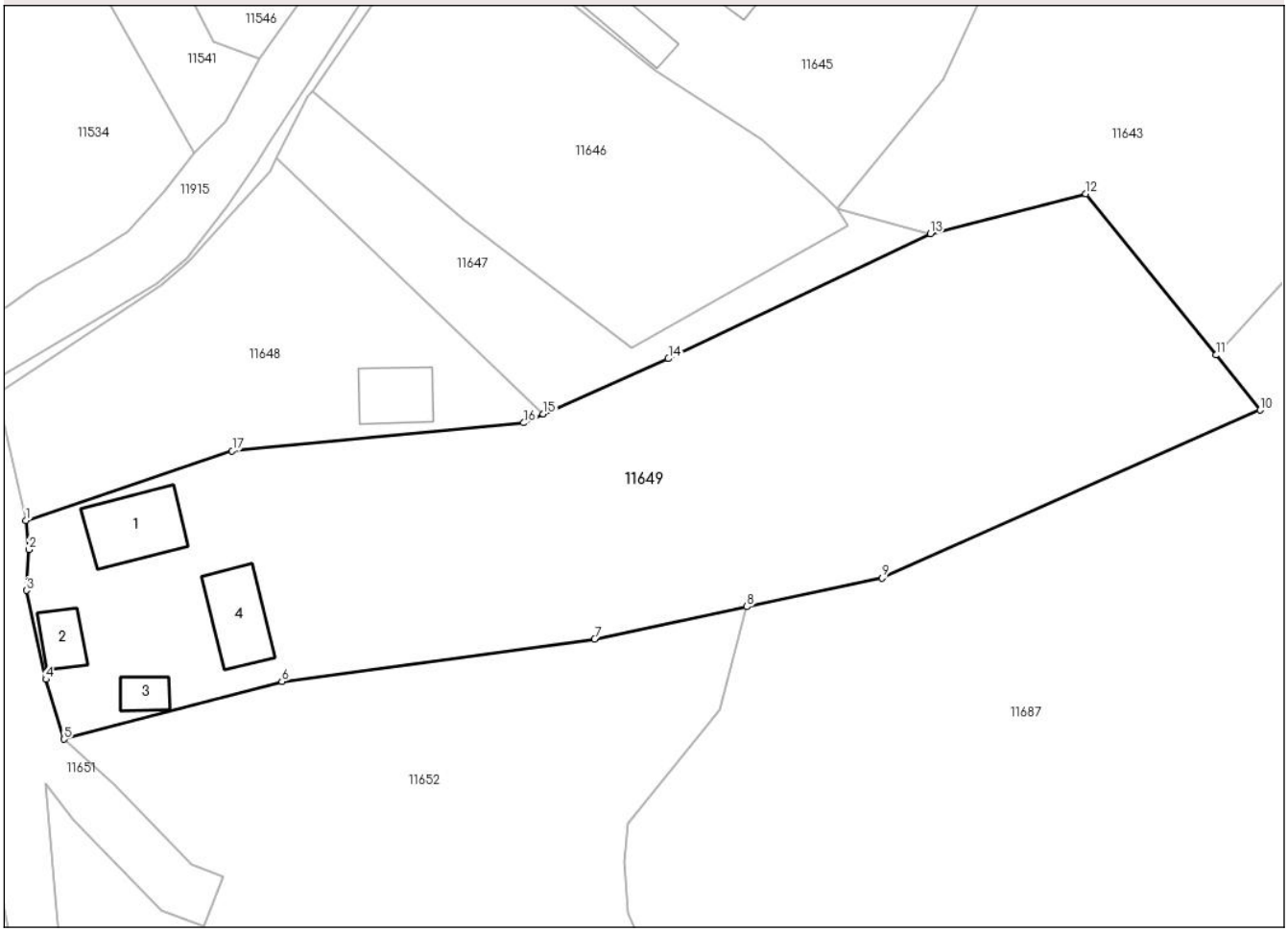

Date referitoare la teren

Crt	Categorie folosință	Intra vilan	Suprafaţa (mp)	Tarla	Parcelă	Nr. topo	Observaţii / Referinţe
1	curti constructii	DA	646	-	110	-	
2	faneata	DA	3.104	-	109	-	

Date referitoare la construcţii

Crt	Număr	Destinaţie construcţie	Supraf. (mp)	Situaţie juridică	Observaţii / Referinţe
A1.1	64001-C1	constructii de locuinte	75	Cu acte	Nr. niveluri:1; S. construita la sol:75 mp; S. construita desfasurata:75 mp; Casă de locuit , construita in 1962, regim de inaltime Parter.
A1.2	64001-C2	constructii anexa	29	Cu acte	Nr. niveluri:1; S. construita la sol:29 mp; S. construita desfasurata:29 mp; Anexă gospodărească, construita in 1961, regim de inaltime Parter.
A1.3	64001-C3	constructii anexa	21	Cu acte	Nr. niveluri:1; S. construita la sol:21 mp; S. construita desfasurata:21 mp; Anexă gospodărească, construita in 1961, regim de inaltime Parter.
A1.4	64001-C4	constructii anexa	63	Cu acte	Nr. niveluri:1; S. construita la sol:63 mp; S. construita desfasurata:63 mp; Anexă gospodărească, construita in 1961, regim de inaltime Parter.

Lungime Segmente
1) Valorile lungimilor segmentelor sunt obţinute din proiecţie în plan.

Punct început	X / Y	Punct sfârşit	X / Y	Lungime segment (** (m)
1	321.829,644 490.018,353	2	321.829,974 490.015,098	3.272
2	321.829,974 490.015,098	3	321.829,708 490.010,534	4.572
3	321.829,708 490.010,534	4	321.831,873 490.000,616	10.152
4	321.831,873 490.000,616	5	321.833,903 489.993,926	6.991
5	321.833,903 489.993,926	6	321.858,234 490.000,358	25.167
6	321.858,234 490.000,358	7	321.893,179 490.005,125	35.269
7	321.893,179 490.005,125	8	321.910,183 490.008,721	17.38
8	321.910,183 490.008,721	9	321.925,256 490.011,909	15.406
9	321.925,256 490.011,909	10	321.967,532 490.030,649	46.243
10	321.967,532 490.030,649	11	321.962,576 490.036,794	7.894
11	321.962,576 490.036,794	12	321.948,046 490.054,814	23.148
12	321.948,046 490.054,814	13	321.930,693 490.050,333	17.922
13	321.930,693 490.050,333	14	321.901,421 490.036,396	32.421
14	321.901,421 490.036,396	15	321.887,436 490.030,201	15.295
15	321.887,436 490.030,201	16	321.885,255 490.029,235	2.386
16	321.885,255 490.029,235	17	321.852,688 490.026,096	32.718
17	321.852,688 490.026,096	1	321.829,644 490.018,353	24.31

** Lungimile segmentelor sunt determinate în planul de proiecţie Stereo 70 şi sunt rotunjite la 1 milimetru.
*** Distanţa dintre puncte este formată din segmente cumulate ce sunt mai mici decât valoarea 1 milimetru.

DATE DESPRE IMOBILUL NR. 11650

Oficiul de Cadastru şi Publicitate Imobiliară HUNEDOARA
Biroul de Cadastru şi Publicitate Imobiliară Deva

A. Partea I. Descrierea imobilului

TEREN Intravilan Nr. CF vechi:279

Adresa: Loc. Dumbravita, Jud. Hunedoara

Nr. Crt	Nr cadastral Nr. topografic	Suprafaţa* (mp)	Observaţii / Referinţe
A1	61653	3.280	Sector cadastral:118 Teren imprejmuit; Parte din CF61653ILIA,restul de suprafata se regaseste la nr. de CADGEN 11653

Construcţii

Crt	Nr cadastral Nr. topografic	Adresa	Observaţii / Referinţe
A1.1	61653-C1	Loc. Dumbravita, Jud. Hunedoara	Nr. niveluri:1; S. construita la sol:74 mp; Casa construita in anul 1954 din caramida, ;compusa din: 2 camere, camara, hol si pivnita, ;fara certificat energetic
A1.2	61653-C2	Loc. Dumbravita, Jud. Hunedoara	Nr. niveluri:1; S. construita la sol:30 mp; Casa construita in anul 1990 din caramida, ;compusa din: 2 camere, fara certificat energetic
A1.3	61653-C3	Loc. Dumbravita, Jud. Hunedoara	Nr. niveluri:1; S. construita la sol:70 mp; Anexa

B. Partea II. Proprietari şi acte

	Inscrieri privitoare la dreptul de proprietate şi alte drepturi reale	Referinţe
6212 / 19/08/1914		
Act Notarial nr. 0, din 21/07/1907 emis de BNP (decizie succesorala nr 1078/902; contract de vanzare-cumparare din 31.06.1911 si decizie nr 1932/914);		
B1	Intabulare, drept de PROPRIETATE, dobandit prin Conventie, cota actuala 5/50	A1
	1) **FENYES VICTORIA**, sotia lui Stroia Mihai	
	OBSERVATII: (provenita din conversia CF 279)	
B2	Intabulare, drept de PROPRIETATE, dobandit prin Succesiune, cota actuala 8/50	A1
	1) **STROIA IOSIF**, lui Ioan	
	OBSERVATII: (provenita din conversia CF 279)	
B3	Intabulare, drept de PROPRIETATE, dobandit prin Succesiune, cota actuala 8/50	A1
	1) **STROIA SOLOMIE**	
	OBSERVATII: (provenita din conversia CF 279)	
B4	Intabulare, drept de PROPRIETATE, dobandit prin Succesiune, cota actuala 8/50	A1
	1) **STROIA MARIA**	
	OBSERVATII: (provenita din conversia CF 279)	
1235 / 08/09/1930		
Act Notarial nr. 0, din 22/08/1930 emis de BNP;		
B5	Intabulare, drept de PROPRIETATE, dobandit prin Conventie, cota actuala 8/50	A1
	1) **BUSTE IOAN**, lui Iosif si sotia 2) **STROIE MARIA**, in parti egale	
	OBSERVATII: (provenita din conversia CF 279)	
34320 / 01/08/2014		
Act Notarial nr. Certificat de mostenitor nr.68, din 31/07/2014 emis de Chindris Elena;		
B6	Intabulare, drept de PROPRIETATE, dobandit prin Succesiune, cota actuala 13/100	A1
	1) **IUREANU DIANA**	
B7	Intabulare, drept de PROPRIETATE, dobandit prin Succesiune, cota actuala 1/2	A1.1, A1.3
	1) **IUREANU DIANA**	
34321 / 01/08/2014		
Act Notarial nr. Contract de intretinere aut.948, din 31/07/2014 emis de Chindris Elena;		
B8	Intabulare, drept de PROPRIETATEcu titlu intretinere, dobandit prin Conventie, cota actuala 13/100	A1

Inscrieri privitoare la dreptul de proprietate şi alte drepturi reale		Referinţe
	1) **IUREANU DIANA**, n. Bistrian si sotul 2) **IUREANU OVIDIU**	
B9	Intabulare, drept de PROPRIETATEcu titlu donatie, dobandit prin Conventie, cota actuala 1/2	A1.1, A1.3
	1) **IUREANU DIANA**, n. Bistrian si sotul 2) **IUREANU OVIDIU**	
B10	Intabulare, drept de PROPRIETATEcu titlu intretinere, dobandit prin Conventie, cota actuala 1/1	A1.2
	1) **IUREANU DIANA**, n. Bistrian si sotul 2) **IUREANU OVIDIU**	

C. Partea III. SARCINI

Inscrieri privind dezmembramintele dreptului de proprietate, drepturi reale de garanţie şi sarcini		Referinţe
34321 / 01/08/2014		
Act Notarial nr. Contract de intretinere aut.948, din 31/07/2014 emis de Chindris Elena;		
C1	ipoteca legala asupra portiunii de proprietate a lui Iureanu Diana si Ovidiu de 13/100 parte teren; 1/2 parte constructii A1.1 si A1.3 si cota de 1/1 parte constructia A1.2 inscrise sub B14- B16; in favoarea lui Bistrian Asinefta	A1, A1.1, A1.2, A1.3

Anexa Nr. 1 La Partea I

Teren

Nr cadastral	Suprafaţa (mp)*	Observaţii / Referinţe
61653	3.280	Parte din CF61653ILIA,restul de suprafata se regaseste la nr. de CADGEN 11653

* Suprafaţa este determinată in planul de proiecţie Stereo 70.

DETALII LINIARE IMOBIL

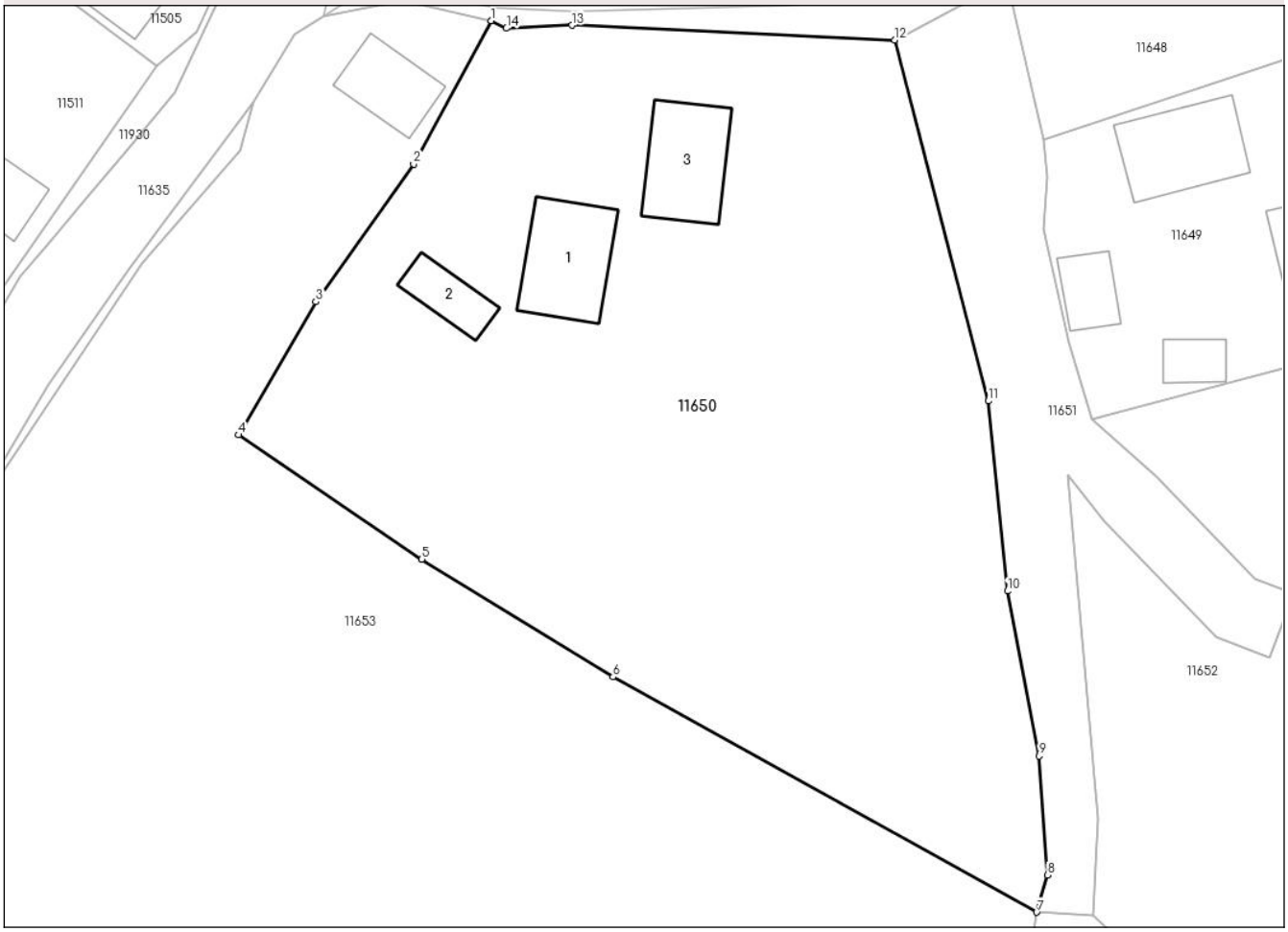

Date referitoare la teren

Crt	Categorie folosință	Intra vilan	Suprafaţa (mp)	Tarla	Parcelă	Nr. topo	Observaţii / Referinţe
1	curti constructii	DA	500	-	-	80/2	
2	faneata	DA	2.780	-	-	-	

Date referitoare la construcţii

Crt	Număr	Destinaţie construcţie	Supraf. (mp)	Situaţie juridică	Observaţii / Referinţe
A1.1	61653-C1	constructii de locuinte	74	Cu acte	Nr. niveluri:1; S. construita la sol:74 mp; Casa construita in anul 1954 din caramida, ;compusa din: 2 camere, camara, hol si pivnita, ;fara certificat energetic
A1.2	61653-C2	constructii de locuinte	30	Cu acte	Nr. niveluri:1; S. construita la sol:30 mp; Casa construita in anul 1990 din caramida, ;compusa din: 2 camere, fara certificat energetic
A1.3	61653-C3	constructii anexa	70	Cu acte	Nr. niveluri:1; S. construita la sol:70 mp; Anexa

Lungime Segmente

1) Valorile lungimilor segmentelor sunt obţinute din proiecţie în plan.

Punct început	X / Y	Punct sfârşit	X / Y	Lungime segment (** (m)

Punct început	X / Y	Punct sfârşit	X / Y	Lungime segment (** (m)
1	321.781,179 490.028,838	2	321.774,391 490.016,263	14.29
2	321.774,391 490.016,263	3	321.765,813 490.004,194	14.807
3	321.765,813 490.004,194	4	321.759,024 489.992,525	13.5
4	321.759,024 489.992,525	5	321.775,106 489.981,622	19.429
5	321.775,106 489.981,622	6	321.791,876 489.971,317	19.684
6	321.791,876 489.971,317	7	321.829,07 489.950,682	42.534
7	321.829,07 489.950,682	8	321.830,022 489.953,946	3.4
8	321.830,022 489.953,946	9	321.829,284 489.964,379	10.46
9	321.829,284 489.964,379	10	321.826,505 489.978,833	14.718
10	321.826,505 489.978,833	11	321.824,837 489.995,503	16.753
11	321.824,837 489.995,503	12	321.816,6 490.027,157	32.708
12	321.816,6 490.027,157	13	321.788,271 490.028,439	28.358
13	321.788,271 490.028,439	14	321.782,528 490.028,178	5.749
14	321.782,528 490.028,178	1	321.781,179 490.028,838	1.502

** Lungimile segmentelor sunt determinate în planul de proiecţie Stereo 70 şi sunt rotunjite la 1 milimetru.
*** Distanţa dintre puncte este formată din segmente cumulate ce sunt mai mici decât valoarea 1 milimetru.

DATE DESPRE IMOBILUL NR. 11651

Oficiul de Cadastru şi Publicitate Imobiliară HUNEDOARA
Biroul de Cadastru şi Publicitate Imobiliară Deva

A. Partea I. Descrierea imobilului

TEREN Intravilan

Adresa: Loc. Dumbravita, Jud. Hunedoara

Nr. Crt	Nr cadastral Nr. topografic	Suprafaţa* (mp)	Observaţii / Referinţe
A1		730	Sector cadastral:118 Teren neimprejmuit;

B. Partea II. Proprietari şi acte

Inscrieri privitoare la dreptul de proprietate şi alte drepturi reale		Referinţe
1 / 06/04/2023		
Act Normativ nr. 7, din 13/03/1996 emis de PARLAMENTUL ROMÂNIEI;		
B1	Inscrierea provizorie, drept de PROPRIETATE, dobandit prin Lege, cota actuala 1/1	A1
	1) **COMUNA ILIA**, CIF:4374164, DRUM	

C. Partea III. SARCINI .

Inscrieri privind dezmembramintele dreptului de proprietate, drepturi reale de garanţie şi sarcini	Referinţe
NU SUNT	

Anexa Nr. 1 La Partea I

Teren

Nr cadastral	Suprafaţa (mp)*	Observaţii / Referinţe
	730	

* Suprafaţa este determinată in planul de proiecţie Stereo 70.

DETALII LINIARE IMOBIL

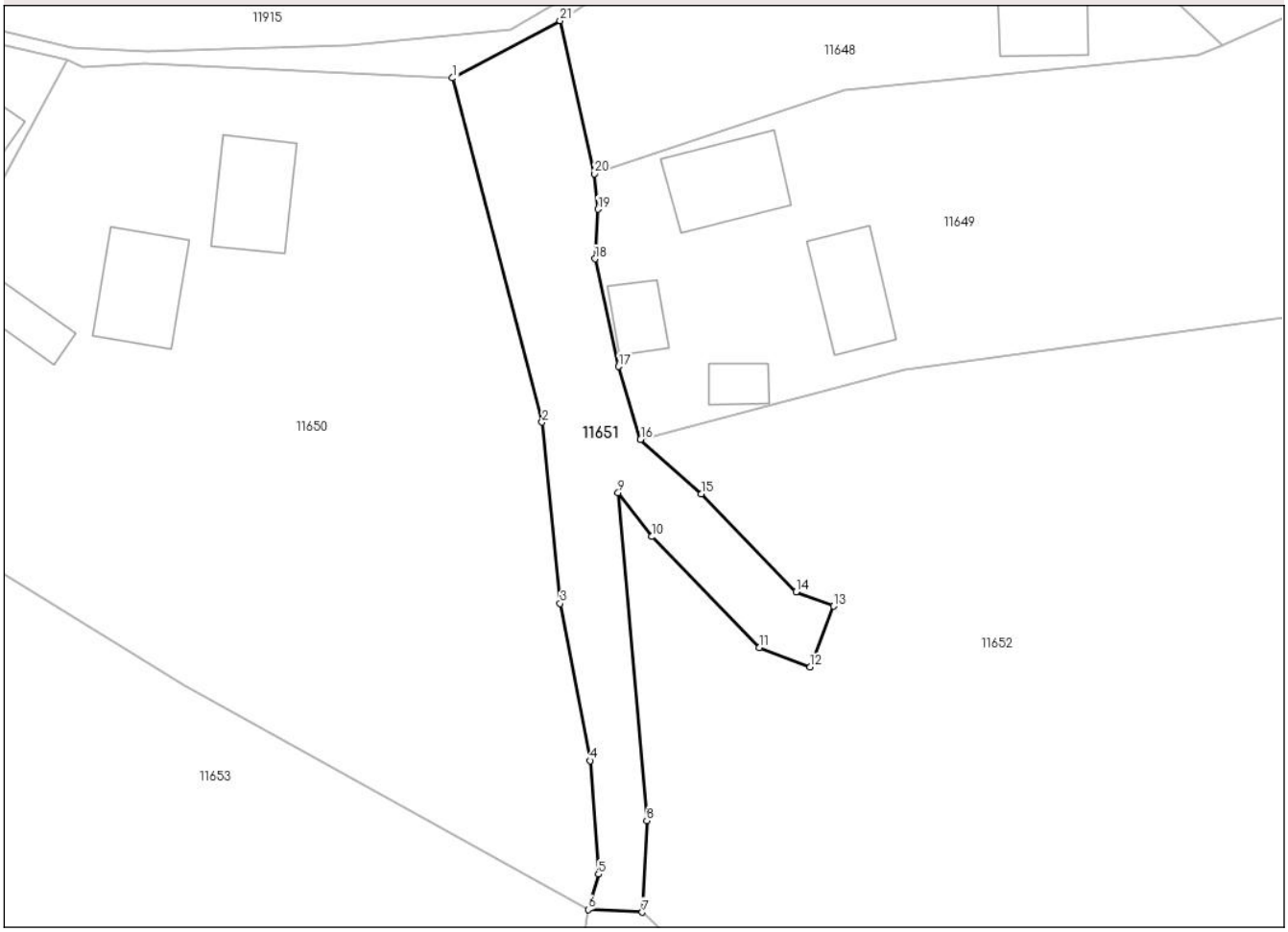

Date referitoare la teren

Crt	Categorie folosință	Intra vilan	Suprafaţa (mp)	Tarla	Parcelă	Nr. topo	Observaţii / Referinţe
1	drum	DA	730	-	-	-	

Lungime Segmente

1) Valorile lungimilor segmentelor sunt obţinute din proiecţie în plan.

Punct început	X / Y	Punct sfârşit	X / Y	Lungime segment (** (m)
1	321.816,6 490.027,157	2	321.824,837 489.995,503	32.708
3	321.826,505 489.978,833	4	321.829,284 489.964,379	14.718
5	321.830,022 489.953,946	6	321.829,07 489.950,682	3.4
7	321.834,062 489.950,444	8	321.834,466 489.958,878	8.443
9	321.831,842 489.989,012	10	321.834,952 489.984,983	5.089

Punct început	X / Y	Punct sfârşit	X / Y	Lungime segment (** (m)
2	321.824,837 489.995,503	3	321.826,505 489.978,833	16.753
4	321.829,284 489.964,379	5	321.830,022 489.953,946	10.46
6	321.829,07 489.950,682	7	321.834,062 489.950,444	4.997
8	321.834,466 489.958,878	9	321.831,842 489.989,012	30.247
10	321.834,952 489.984,983	11	321.844,839 489.974,791	14.2

Punct început	X / Y	Punct sfârşit	X / Y	Lungime segment (** (m)
11	321.844,839 489.974,791	12	321.849,504 489.972,993	5.0
13	321.851,662 489.978,592	14	321.848,227 489.979,915	3.681
15	321.839,494 489.988,918	16	321.833,903 489.993,926	7.507
17	321.831,873 490.000,616	18	321.829,708 490.010,534	10.152
19	321.829,974 490.015,098	20	321.829,644 490.018,353	3.272
21	321.826,486 490.032,423	1	321.816,6 490.027,157	11.201

Punct început	X / Y	Punct sfârşit	X / Y	Lungime segment (** (m)
12	321.849,504 489.972,993	13	321.851,662 489.978,592	6.0
14	321.848,227 489.979,915	15	321.839,494 489.988,918	12.542
16	321.833,903 489.993,926	17	321.831,873 490.000,616	6.991
18	321.829,708 490.010,534	19	321.829,974 490.015,098	4.572
20	321.829,644 490.018,353	21	321.826,486 490.032,423	14.42

** Lungimile segmentelor sunt determinate în planul de proiecţie Stereo 70 şi sunt rotunjite la 1 milimetru.
*** Distanţa dintre puncte este formată din segmente cumulate ce sunt mai mici decât valoarea 1 milimetru.

DATE DESPRE IMOBILUL NR. 11652

Oficiul de Cadastru şi Publicitate Imobiliară HUNEDOARA
Biroul de Cadastru şi Publicitate Imobiliară Deva

A. Partea I. Descrierea imobilului

TEREN Intravilan

Adresa: Loc. Dumbravita, Jud. Hunedoara

Nr. Crt	Nr cadastral Nr. topografic	Suprafaţa* (mp)	Observaţii / Referinţe
A1		4.195	Sector cadastral:118 Teren neimprejmuit;

B. Partea II. Proprietari şi acte

Inscrieri privitoare la dreptul de proprietate şi alte drepturi reale		Referinţe
1 / 06/04/2023		
Act Normativ nr. 7, din 13/03/1996 emis de PARLAMENTUL ROMÂNIEI;		
B1	Inscrierea provizorie, drept de PROPRIETATE, dobandit prin Lege, cota actuala 1/1	A1
	1) **COMUNA ILIA**, CIF:4374164, PROPRIETAR NEIDENTIFICAT	

C. Partea III. SARCINI .

Inscrieri privind dezmembramintele dreptului de proprietate, drepturi reale de garanţie şi sarcini	Referinţe
NU SUNT	

Anexa Nr. 1 La Partea I

Teren

Nr cadastral	Suprafaţa (mp)*	Observaţii / Referinţe
	4.195	

* Suprafaţa este determinată in planul de proiecţie Stereo 70.

DETALII LINIARE IMOBIL

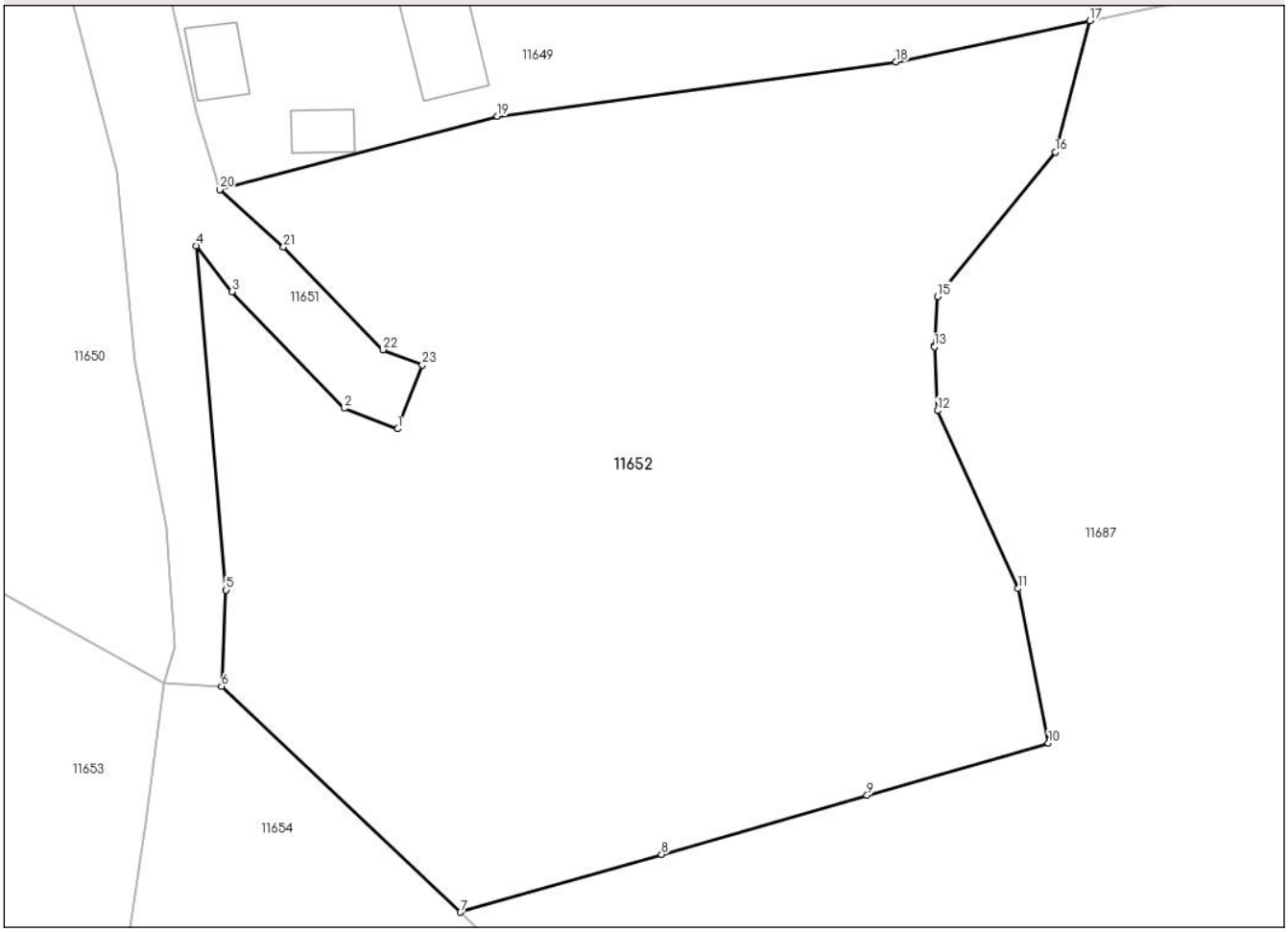

Date referitoare la teren

Crt	Categorie folosință	Intra vilan	Suprafaţa (mp)	Tarla	Parcelă	Nr. topo	Observaţii / Referinţe
1	faneata	DA	4.195	-	-	-	FÂNEAȚĂ ÎMPĂDURITĂ

Lungime Segmente

1) Valorile lungimilor segmentelor sunt obţinute din proiecţie în plan.

Punct început	X / Y	Punct sfârşit	X / Y	Lungime segment (** (m)
1	321.849,504 489.972,993	2	321.844,839 489.974,791	5.0
3	321.834,952 489.984,983	4	321.831,842 489.989,012	5.089
5	321.834,466 489.958,878	6	321.834,062 489.950,444	8.443
7	321.855,002 489.930,672	8	321.872,64 489.935,738	18.352
9	321.890,646 489.940,911	10	321.906,542 489.945,478	16.539

Punct început	X / Y	Punct sfârşit	X / Y	Lungime segment (** (m)
2	321.844,839 489.974,791	3	321.834,952 489.984,983	14.2
4	321.831,842 489.989,012	5	321.834,466 489.958,878	30.247
6	321.834,062 489.950,444	7	321.855,002 489.930,672	28.8
8	321.872,64 489.935,738	9	321.890,646 489.940,911	18.734
10	321.906,542 489.945,478	11	321.903,895 489.959,002	13.781

Punct început	X / Y	Punct sfârşit	X / Y	Lungime segment (** (m)
11	321.903,895 489.959,002	12	321.896,835 489.974,584	17.108
13	321.896,541 489.980,17	14	321.896,547 489.980,263	0.093
15	321.896,835 489.984,581	16	321.907,131 489.997,223	16.304
17	321.910,183 490.008,721	18	321.893,179 490.005,125	17.38
19	321.858,234 490.000,358	20	321.833,903 489.993,926	25.167
21	321.839,494 489.988,918	22	321.848,227 489.979,915	12.542
23	321.851,662 489.978,592	1	321.849,504 489.972,993	6.0

Punct început	X / Y	Punct sfârşit	X / Y	Lungime segment (** (m)
12	321.896,835 489.974,584	13	321.896,541 489.980,17	5.594
14	321.896,547 489.980,263	15	321.896,835 489.984,581	4.327
16	321.907,131 489.997,223	17	321.910,183 490.008,721	11.896
18	321.893,179 490.005,125	19	321.858,234 490.000,358	35.269
20	321.833,903 489.993,926	21	321.839,494 489.988,918	7.507
22	321.848,227 489.979,915	23	321.851,662 489.978,592	3.681

** Lungimile segmentelor sunt determinate în planul de proiecţie Stereo 70 şi sunt rotunjite la 1 milimetru.
*** Distanţa dintre puncte este formată din segmente cumulate ce sunt mai mici decât valoarea 1 milimetru.

DATE DESPRE IMOBILUL NR. 11653

Oficiul de Cadastru şi Publicitate Imobiliară HUNEDOARA
Biroul de Cadastru şi Publicitate Imobiliară Deva

A. Partea I. Descrierea imobilului

TEREN Intravilan

Adresa: Loc. Dumbravita, Nr. 30, Jud. Hunedoara

Nr. Crt	Nr cadastral Nr. topografic	Suprafaţa* (mp)	Observaţii / Referinţe
A1		6.376	Sector cadastral:118 Teren neimprejmuit; Parte din CF61653ILIA,nr top 80/2

Construcţii

Crt	Nr cadastral Nr. topografic	Adresa	Observaţii / Referinţe
A1.1		Loc. Dumbravita, Nr. 30, Jud. Hunedoara	Nr. niveluri:2; S. construita la sol:45 mp; CASĂ D+P

B. Partea II. Proprietari şi acte

Inscrieri privitoare la dreptul de proprietate şi alte drepturi reale		Referinţe
1 / 06/04/2023		
Act Administrativ nr. 20/18885, din 21/03/2022 emis de CJPSDPAT HUNEDOARA;		
B1	Intabulare, drept de PROPRIETATE, dobandit prin Reconstituire, cota actuala 1/1	A1
	1) **FERENŢ JENICA**	
Act Administrativ nr. 4363, din 08/11/2022 emis de PRIMĂRIA ILIA;		
B1	Intabulare, drept de PROPRIETATE, dobandit prin Lege, cota actuala 1/1	A1.1
	1) **FERENŢ JENICA**	

C. Partea III. SARCINI .

Inscrieri privind dezmembramintele dreptului de proprietate, drepturi reale de garanţie şi sarcini	Referinţe
NU SUNT	

Anexa Nr. 1 La Partea I

Teren

Nr cadastral	Suprafaţa (mp)*	Observaţii / Referinţe
	6.376	Parte din CF61653ILIA,nr top 80/2

* Suprafaţa este determinată in planul de proiecţie Stereo 70.

DETALII LINIARE IMOBIL

Date referitoare la teren

Crt	Categorie folosință	Intra vilan	Suprafaţa (mp)	Tarla	Parcelă	Nr. topo	Observaţii / Referinţe
1	curti constructii	DA	492	-	99	-	
2	faneata	DA	5.884	-	100	-	

Date referitoare la construcţii

Crt	Număr	Destinaţie construcţie	Supraf. (mp)	Situaţie juridică	Observaţii / Referinţe
A1.1		constructii de locuinte	45	Cu acte	Nr. niveluri:2; S. construita la sol:45 mp; CASĂ D+P

Lungime Segmente

1) Valorile lungimilor segmentelor sunt obţinute din proiecţie în plan.

Punct început	X / Y	Punct sfârşit	X / Y	Lungime segment (** (m)
1	321.821,06 489.895,57	2	321.823,082 489.908,909	13.492
3	321.823,986 489.915,223	4	321.827,459 489.938,549	23.583
5	321.829,07 489.950,682	6	321.791,876 489.971,317	42.534

Punct început	X / Y	Punct sfârşit	X / Y	Lungime segment (** (m)
2	321.823,082 489.908,909	3	321.823,986 489.915,223	6.378
4	321.827,459 489.938,549	5	321.829,07 489.950,682	12.239
6	321.791,876 489.971,317	7	321.775,106 489.981,622	19.684

Punct început	X / Y	Punct sfârşit	X / Y	Lungime segment (** (m)
7	321.775,106 489.981,622	8	321.759,024 489.992,525	19.429
9	321.765,813 490.004,194	10	321.774,391 490.016,263	14.807
11	321.781,179 490.028,838	12	321.773,453 490.030,636	7.932
13	321.766,518 490.029,176	14	321.763,92 490.027,622	3.027
15	321.760,359 490.021,672	16	321.759,11 490.017,47	4.383
17	321.750,612 490.007,545	18	321.734,044 489.982,961	29.646
19	321.722,547 489.956,498	20	321.721,021 489.949,382	7.278
21	321.778,472 489.917,436	1	321.821,06 489.895,57	47.874

Punct început	X / Y	Punct sfârşit	X / Y	Lungime segment (** (m)
8	321.759,024 489.992,525	9	321.765,813 490.004,194	13.5
10	321.774,391 490.016,263	11	321.781,179 490.028,838	14.29
12	321.773,453 490.030,636	13	321.766,518 490.029,176	7.087
14	321.763,92 490.027,622	15	321.760,359 490.021,672	6.935
16	321.759,11 490.017,47	17	321.750,612 490.007,545	13.066
18	321.734,044 489.982,961	19	321.722,547 489.956,498	28.853
20	321.721,021 489.949,382	21	321.778,472 489.917,436	65.735

** Lungimile segmentelor sunt determinate în planul de proiecţie Stereo 70 şi sunt rotunjite la 1 milimetru.
*** Distanţa dintre puncte este formată din segmente cumulate ce sunt mai mici decât valoarea 1 milimetru.

DATE DESPRE IMOBILUL NR. 11654

Oficiul de Cadastru şi Publicitate Imobiliară HUNEDOARA
Biroul de Cadastru şi Publicitate Imobiliară Deva

A. Partea I. Descrierea imobilului

TEREN Intravilan — Nr. CF vechi:271

Adresa: Loc. Dumbravita, Jud. Hunedoara

Nr. Crt	Nr cadastral Nr. topografic	Suprafaţa* (mp)	Observaţii / Referinţe
A1	61625	5.310	Sector cadastral:118 Teren imprejmuit;

B. Partea II. Proprietari şi acte

Inscrieri privitoare la dreptul de proprietate şi alte drepturi reale		Referinţe
9350 / 29/11/1911		
Act Notarial nr. 0, din 29/11/1911 emis de BNP;		
B1	Intabulare, drept de PROPRIETATE, dobandit prin Succesiune, cota actuala 30/240	A1
	1) **FENES ROMAN**, lui Marinut	
	OBSERVATII: (provenita din conversia CF 271)	
B2	Intabulare, drept de PROPRIETATE, dobandit prin Succesiune, cota actuala 30/240	A1
	1) **FENYES ROMAN**	
	OBSERVATII: (provenita din conversia CF 271)	
B3	Intabulare, drept de PROPRIETATE, dobandit prin Succesiune, cota actuala 30/240	A1
	1) **FENYES SOLOMIE**	
	OBSERVATII: (provenita din conversia CF 271)	
9108 / 12/12/1912		
Act Notarial nr. 0, din 29/11/1911 emis de BNP;		
B4	Intabulare, drept de PROPRIETATE, dobandit prin Succesiune, cota actuala 5/240	A1
	1) **FENYES IANOS**	
	OBSERVATII: (provenita din conversia CF 271)	
B5	Intabulare, drept de PROPRIETATE, dobandit prin Succesiune, cota actuala 5/240	A1
	1) **FENYES ROMAN**	
	OBSERVATII: (provenita din conversia CF 271)	
B6	Intabulare, drept de PROPRIETATE, dobandit prin Succesiune, cota actuala 5/240	A1
	1) **FENYES SOLOMIE**	
	OBSERVATII: (provenita din conversia CF 271)	
3391 / 27/08/1918		
Act Notarial nr. 0, din 27/08/1918 emis de BNP;		
B7	Intabulare, drept de PROPRIETATE, dobandit prin Succesiune, cota actuala 3/240	A1
	1) **FENYES ROMAN....**, lui Manoe	
	OBSERVATII: (provenita din conversia CF 271)	
Act Notarial nr. 0, din 26/08/1918 emis de BNP;		
B8	Intabulare, drept de PROPRIETATE, dobandit prin Succesiune, cota actuala 3/240	A1
	1) **FENYES SOLOMIE.....**, lui Manoe	
	OBSERVATII: (provenita din conversia CF 271)	
Act Notarial nr. 0, din 27/08/1918 emis de BNP;		
B9	Intabulare, drept de PROPRIETATE, dobandit prin Succesiune, cota actuala 3/240	A1
	1) **DUMA MIRON**, lui Anna	
	OBSERVATII: (provenita din conversia CF 271)	
B10	Intabulare, drept de PROPRIETATE, dobandit prin Succesiune, cota actuala 3/240	A1
	1) **DUMA ASINEFTA**, lui Anna	
	OBSERVATII: (provenita din conversia CF 271)	

Inscrieri privitoare la dreptul de proprietate şi alte drepturi reale		Referinţe
1398 / 01/09/1922		
Act Notarial nr. 0, din 01/09/1922 emis de BNP;		
B11	Intabulare, drept de PROPRIETATE, dobandit prin Conventie, cota actuala 3/240	A1
	1) **FENES ROMAN**, lui Marinut 2) **BUSTE MARIA**	
	OBSERVATII: (provenita din conversia CF 271)	
46029 / 02/11/2017		
Act Notarial nr. CONTRACT E VANZARE AUT. NR. 2041, din 27/10/2017 emis de Farcas Ladislau Adrian;		
B12	Intabulare, drept de PROPRIETATE, dobandit prin Conventie, cota actuala 120/240	A1
	1) **AILOAEI DANA-FLORINA**	

C. Partea III. SARCINI .

Inscrieri privind dezmembramintele dreptului de proprietate, drepturi reale de garanţie şi sarcini	Referinţe
NU SUNT	

Anexa Nr. 1 La Partea I

Teren

Nr cadastral	Suprafaţa (mp)*	Observaţii / Referinţe
61625	5.310	

* Suprafaţa este determinată in planul de proiecţie Stereo 70.

DETALII LINIARE IMOBIL

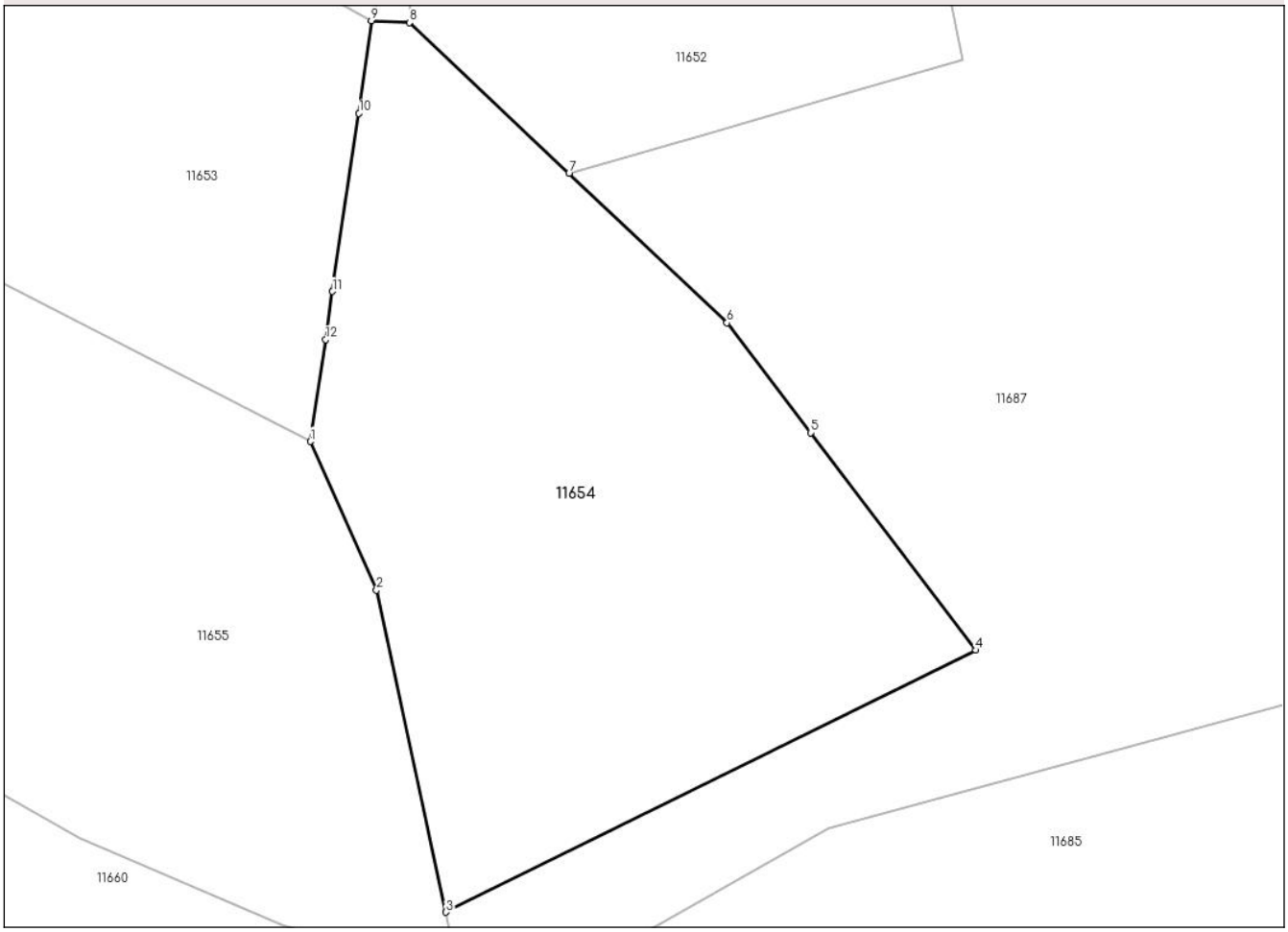

Date referitoare la teren

Crt	Categorie folosință	Intra vilan	Suprafaţa (mp)	Tarla	Parcelă	Nr. topo	Observaţii / Referinţe
1	pasune	DA	5.310	-	-	-	

Lungime Segmente
1) Valorile lungimilor segmentelor sunt obţinute din proiecţie în plan.

Punct început	X / Y	Punct sfârşit	X / Y	Lungime segment (** (m)
1	321.821,06 489.895,57	2	321.829,769 489.876,093	21.335
2	321.829,769 489.876,093	3	321.838,878 489.833,923	43.142
3	321.838,878 489.833,923	4	321.908,354 489.868,237	77.487
4	321.908,354 489.868,237	5	321.886,674 489.896,716	35.792
5	321.886,674 489.896,716	6	321.875,713 489.911,115	18.096

Punct început	X / Y	Punct sfârşit	X / Y	Lungime segment (** (m)
6	321.875,713 489.911,115	7	321.855,002 489.930,672	28.486
7	321.855,002 489.930,672	8	321.834,062 489.950,444	28.8
8	321.834,062 489.950,444	9	321.829,07 489.950,682	4.997
9	321.829,07 489.950,682	10	321.827,459 489.938,549	12.239
10	321.827,459 489.938,549	11	321.823,986 489.915,223	23.583
11	321.823,986 489.915,223	12	321.823,082 489.908,909	6.378
12	321.823,082 489.908,909	1	321.821,06 489.895,57	13.492

** Lungimile segmentelor sunt determinate în planul de proiecţie Stereo 70 şi sunt rotunjite la 1 milimetru.
*** Distanţa dintre puncte este formată din segmente cumulate ce sunt mai mici decât valoarea 1 milimetru.

DATE DESPRE IMOBILUL NR. 11655

Oficiul de Cadastru şi Publicitate Imobiliară HUNEDOARA
Biroul de Cadastru şi Publicitate Imobiliară Deva

A. Partea I. Descrierea imobilului

TEREN Intravilan

Adresa: Loc. Dumbravita, Nr. 26, Jud. Hunedoara

Nr. Crt	Nr cadastral Nr. topografic	Suprafaţa* (mp)	Observaţii / Referinţe
A1		7.629	Sector cadastral:118 Teren neimprejmuit;

B. Partea II. Proprietari şi acte

Inscrieri privitoare la dreptul de proprietate şi alte drepturi reale		Referinţe
1 / 06/04/2023		
Act Normativ nr. 7, din 13/03/1996 emis de PARLAMENTUL ROMÂNIEI;		
B1	Inscrierea provizorie, drept de PROPRIETATE, dobandit prin Lege, cota actuala 1/1	A1
	1) **COMUNA ILIA**, CIF:4374164, PROPRIETAR NEIDENTIFICAT	

C. Partea III. SARCINI .

Inscrieri privind dezmembramintele dreptului de proprietate, drepturi reale de garanţie şi sarcini	Referinţe
NU SUNT	

Anexa Nr. 1 La Partea I

Teren

Nr cadastral	Suprafaţa (mp)*	Observaţii / Referinţe
	7.629	

* Suprafaţa este determinată in planul de proiecţie Stereo 70.

DETALII LINIARE IMOBIL

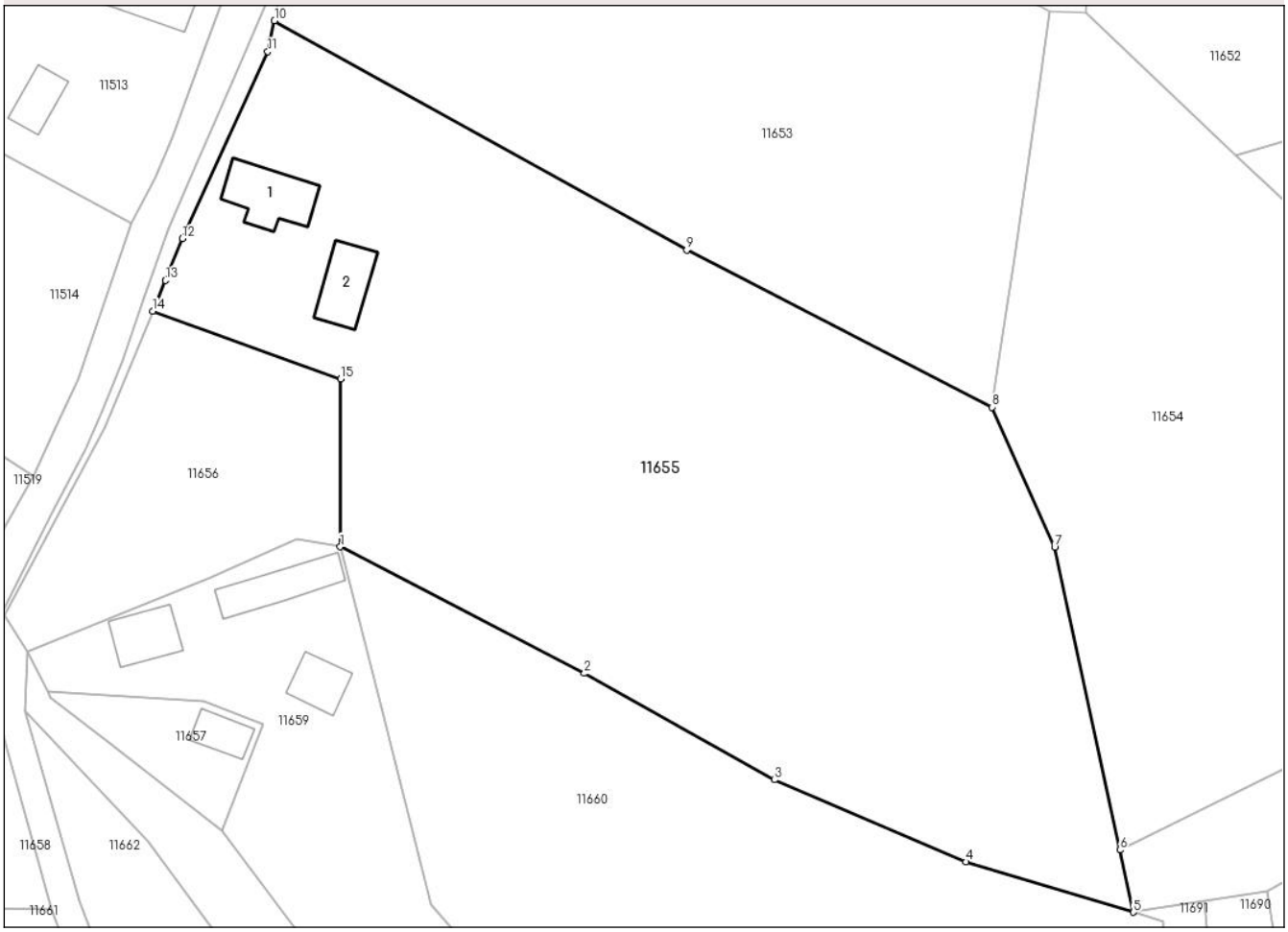

Date referitoare la teren

Crt	Categorie folosință	Intra vilan	Suprafaţa (mp)	Tarla	Parcelă	Nr. topo	Observaţii / Referinţe
1	curti constructii	DA	180	-	-	-	
2	faneata	DA	7.449	-	-	-	

Date referitoare la construcţii

Crt	Număr	Destinaţie construcţie	Supraf. (mp)	Situaţie juridică	Observaţii / Referinţe
A1.1		constructii de locuinte	85	Fara acte	Nr. niveluri:1; S. construita la sol:85 mp; CASĂ
A1.2		constructii anexa	67	Fara acte	Nr. niveluri:1; S. construita la sol:67 mp; ANEXĂ

Lungime Segmente

1) Valorile lungimilor segmentelor sunt obţinute din proiecţie în plan.

Punct început	X / Y	Punct sfârşit	X / Y	Lungime segment (** (m)
1	321.730,193 489.876,127	2	321.764,231 489.858,504	38.33
2	321.764,231 489.858,504	3	321.790,726 489.843,683	30.359

Punct început	X / Y	Punct sfârşit	X / Y	Lungime segment (** (m)
3	321.790,726 489.843,683	4	321.817,398 489.832,258	29.016
4	321.817,398 489.832,258	5	321.840,752 489.825,251	24.382
5	321.840,752 489.825,251	6	321.838,878 489.833,923	8.872
6	321.838,878 489.833,923	7	321.829,769 489.876,093	43.142
7	321.829,769 489.876,093	8	321.821,06 489.895,57	21.335
8	321.821,06 489.895,57	9	321.778,472 489.917,436	47.874
9	321.778,472 489.917,436	10	321.721,021 489.949,382	65.735
10	321.721,021 489.949,382	11	321.720,097 489.945,072	4.408
11	321.720,097 489.945,072	12	321.708,166 489.919,046	28.63
12	321.708,166 489.919,046	13	321.705,822 489.913,226	6.274
13	321.705,822 489.913,226	14	321.704,06 489.908,94	4.635
14	321.704,06 489.908,94	15	321.730,264 489.899,53	27.843
15	321.730,264 489.899,53	1	321.730,193 489.876,127	23.404

** Lungimile segmentelor sunt determinate în planul de proiecţie Stereo 70 şi sunt rotunjite la 1 milimetru.
*** Distanţa dintre puncte este formată din segmente cumulate ce sunt mai mici decât valoarea 1 milimetru.

DATE DESPRE IMOBILUL NR. 11656

Oficiul de Cadastru şi Publicitate Imobiliară HUNEDOARA
Biroul de Cadastru şi Publicitate Imobiliară Deva

A. Partea I. Descrierea imobilului

TEREN Intravilan

Adresa: Loc. Dumbravita, Jud. Hunedoara

Nr. Crt	Nr cadastral Nr. topografic	Suprafaţa* (mp)	Observaţii / Referinţe
A1		1.248	Sector cadastral:118 Teren neimprejmuit;

B. Partea II. Proprietari şi acte

Inscrieri privitoare la dreptul de proprietate şi alte drepturi reale		Referinţe
1 / 06/04/2023		
Act Normativ nr. 7, din 13/03/1996 emis de PARLAMENTUL ROMÂNIEI;		
B1	Inscrierea provizorie, drept de PROPRIETATE, dobandit prin Lege, cota actuala 1/1	A1
	1) **COMUNA ILIA**, CIF:4374164, PROPRIETAR NEIDENTIFICAT	

C. Partea III. SARCINI .

Inscrieri privind dezmembramintele dreptului de proprietate, drepturi reale de garanţie şi sarcini	Referinţe
NU SUNT	

Anexa Nr. 1 La Partea I

Teren

Nr cadastral	Suprafaţa (mp)*	Observaţii / Referinţe
	1.248	

* Suprafaţa este determinată in planul de proiecţie Stereo 70.

DETALII LINIARE IMOBIL

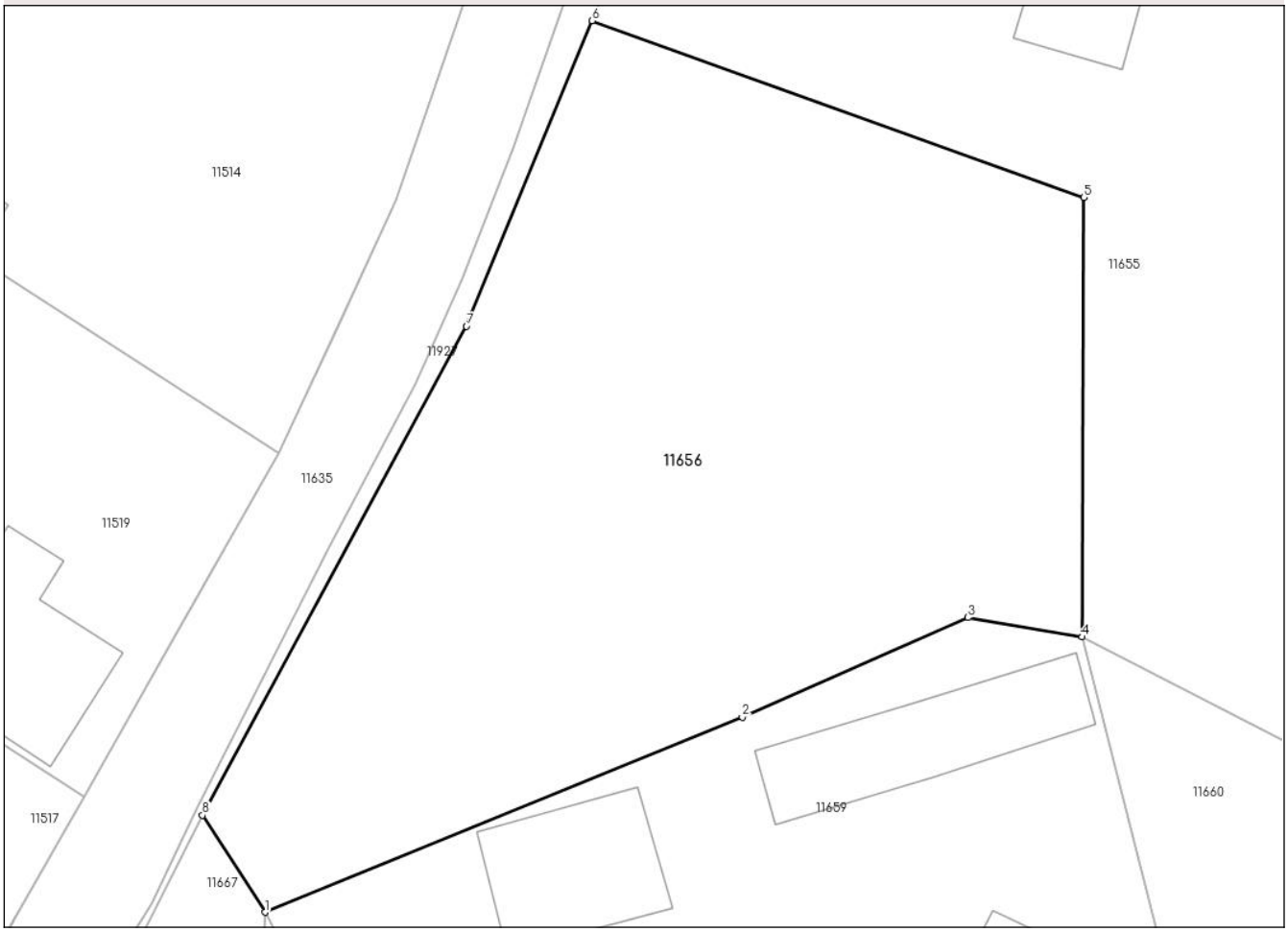

Date referitoare la teren

Crt	Categorie folosință	Intra vilan	Suprafaţa (mp)	Tarla	Parcelă	Nr. topo	Observaţii / Referinţe
1	arabil	DA	1.248	-	-	-	

Lungime Segmente
1) Valorile lungimilor segmentelor sunt obţinute din proiecţie în plan.

Punct început	X / Y	Punct sfârşit	X / Y	Lungime segment (** (m)
1	321.686,632 489.861,474	2	321.712,076 489.871,856	27.481
2	321.712,076 489.871,856	3	321.724,095 489.877,164	13.139
3	321.724,095 489.877,164	4	321.730,193 489.876,127	6.186
4	321.730,193 489.876,127	5	321.730,264 489.899,53	23.404
5	321.730,264 489.899,53	6	321.704,06 489.908,94	27.843

Punct început	X / Y	Punct sfârşit	X / Y	Lungime segment (** (m)
6	321.704,06 489.908,94	7	321.697,371 489.892,676	17.586
7	321.697,371 489.892,676	8	321.683,302 489.866,631	29.602
8	321.683,302 489.866,631	1	321.686,632 489.861,474	6.138

** Lungimile segmentelor sunt determinate în planul de proiecţie Stereo 70 şi sunt rotunjite la 1 milimetru.
*** Distanţa dintre puncte este formată din segmente cumulate ce sunt mai mici decât valoarea 1 milimetru.

DATE DESPRE IMOBILUL NR. 11657

Oficiul de Cadastru şi Publicitate Imobiliară HUNEDOARA
Biroul de Cadastru şi Publicitate Imobiliară Deva

A. Partea I. Descrierea imobilului

TEREN Intravilan

Adresa: Loc. Dumbravita, Nr. 25A, Jud. Hunedoara

Nr. Crt	Nr cadastral Nr. topografic	Suprafaţa* (mp)	Observaţii / Referinţe
A1	60187	269	Sector cadastral:118 Teren neimprejmuit;

Construcţii

Crt	Nr cadastral Nr. topografic	Adresa	Observaţii / Referinţe
A1.2	60187-C2	Loc. Dumbravita, Nr. 25A, Jud. Hunedoara	Nr. niveluri:2; S. construita la sol:37 mp; CASA D+P

B. Partea II. Proprietari şi acte

Inscrieri privitoare la dreptul de proprietate şi alte drepturi reale		Referinţe
51945 / 11/12/2017		
Act Notarial nr. CONTRACT DE VANZARE AUT. NR. 2041, din 27/10/2017 emis de Farcas Ladislau Adrian;		
B1	Intabulare, drept de PROPRIETATE, dobandit prin Conventie, cota actuala 1/1	A1, A1.2
	1) **AILOAEI DANA-FLORINA**, bun propriu	

C. Partea III. SARCINI .

Inscrieri privind dezmembramintele dreptului de proprietate, drepturi reale de garanţie şi sarcini	Referinţe
NU SUNT	

Anexa Nr. 1 La Partea I

Teren

Nr cadastral	Suprafaţa (mp)*	Observaţii / Referinţe
60187	269	

* Suprafaţa este determinată in planul de proiecţie Stereo 70.

DETALII LINIARE IMOBIL

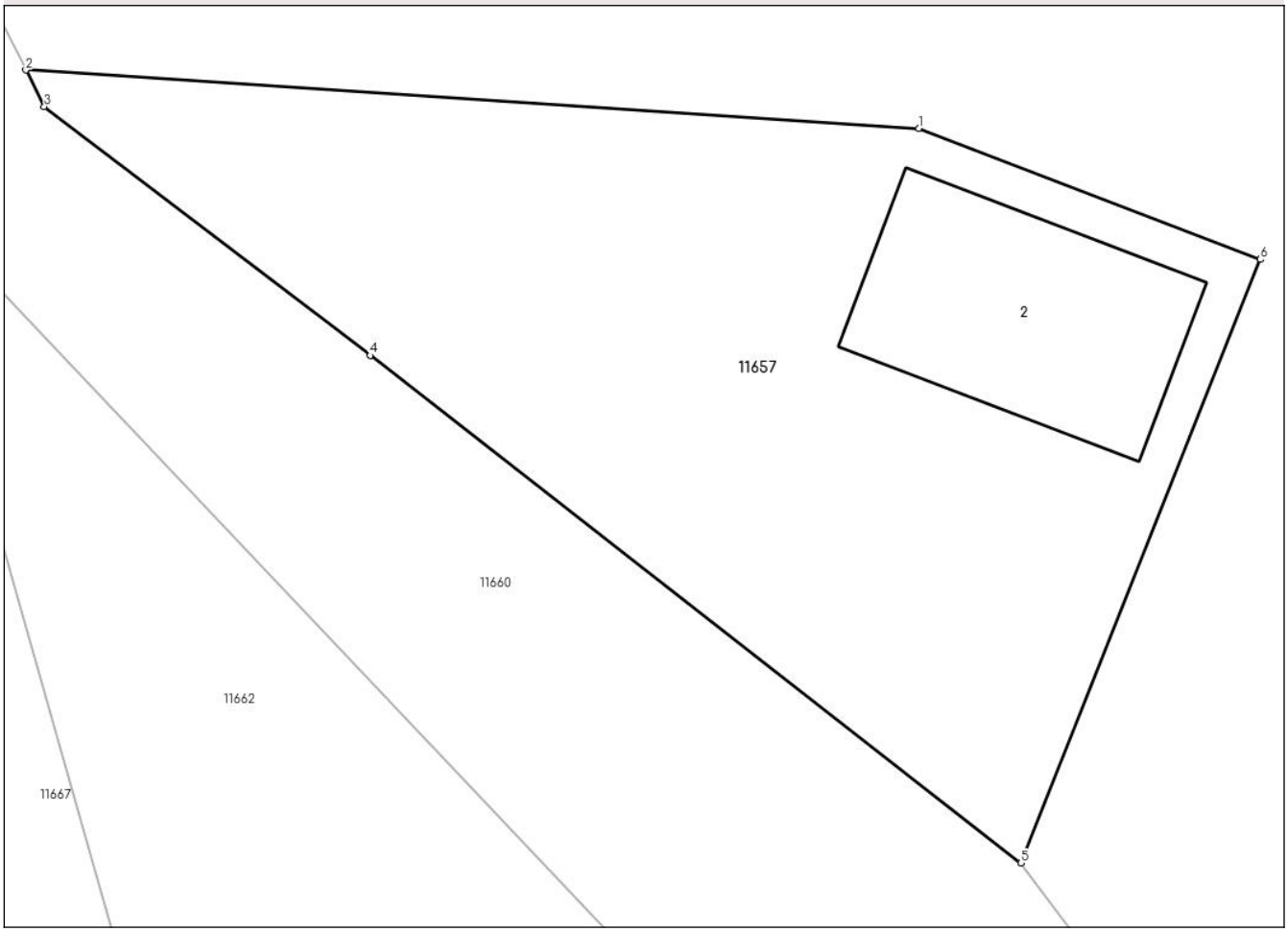

Date referitoare la teren

Crt	Categorie folosință	Intra vilan	Suprafaţa (mp)	Tarla	Parcelă	Nr. topo	Observaţii / Referinţe
1	curti constructii	DA	269	-	LOTUL 2	-	

Date referitoare la construcţii

Crt	Număr	Destinaţie construcţie	Supraf. (mp)	Situaţie juridică	Observaţii / Referinţe
A1.2	60187-C2	constructii de locuinte	37	Cu acte	Nr. niveluri:2; S. construita la sol:37 mp; CASA D+P

Lungime Segmente
1) Valorile lungimilor segmentelor sunt obţinute din proiecţie în plan.

Punct început	X / Y	Punct sfârşit	X / Y	Lungime segment (** (m)
1	321.711,161 489.854,574	2	321.689,381 489.856,003	21.827
2	321.689,381 489.856,003	3	321.689,83 489.855,109	1.0
3	321.689,83 489.855,109	4	321.697,776 489.849,044	9.996
4	321.697,776 489.849,044	5	321.713,649 489.836,679	20.121

Punct început	X / Y	Punct sfârşit	X / Y	Lungime segment (** (m)
5	321.713,649 489.836,679	6	321.719,493 489.851,384	15.824
6	321.719,493 489.851,384	1	321.711,161 489.854,574	8.922

** Lungimile segmentelor sunt determinate în planul de proiecţie Stereo 70 şi sunt rotunjite la 1 milimetru.
*** Distanţa dintre puncte este formată din segmente cumulate ce sunt mai mici decât valoarea 1 milimetru.

DATE DESPRE IMOBILUL NR. 11658

Oficiul de Cadastru şi Publicitate Imobiliară HUNEDOARA
Biroul de Cadastru şi Publicitate Imobiliară Deva

A. Partea I. Descrierea imobilului

TEREN Intravilan

Adresa: Loc. Dumbravita, Jud. Hunedoara

Nr. Crt	Nr cadastral Nr. topografic	Suprafaţa* (mp)	Observaţii / Referinţe
A1		431	Sector cadastral:118 Teren neimprejmuit; Se identifica cu CF vechi 493 Dumbravita cu nr topo 570

B. Partea II. Proprietari şi acte

Inscrieri privitoare la dreptul de proprietate şi alte drepturi reale		Referinţe
1 / 06/04/2023		
Act Normativ nr. 7, din 13/03/1996 emis de PARLAMENTUL ROMÂNIEI;		
B1	Inscrierea provizorie, drept de PROPRIETATE, dobandit prin Lege, cota actuala 1/1	A1
	1) **COMUNA ILIA**, CIF:4374164, PROPRIETAR NEIDENTIFICAT	

C. Partea III. SARCINI .

Inscrieri privind dezmembramintele dreptului de proprietate, drepturi reale de garanţie şi sarcini	Referinţe
NU SUNT	

Anexa Nr. 1 La Partea I

Teren

Nr cadastral	Suprafaţa (mp)*	Observaţii / Referinţe
	431	Se identifica cu CF vechi 493 Dumbravita cu nr topo 570

* Suprafaţa este determinată in planul de proiecţie Stereo 70.

DETALII LINIARE IMOBIL

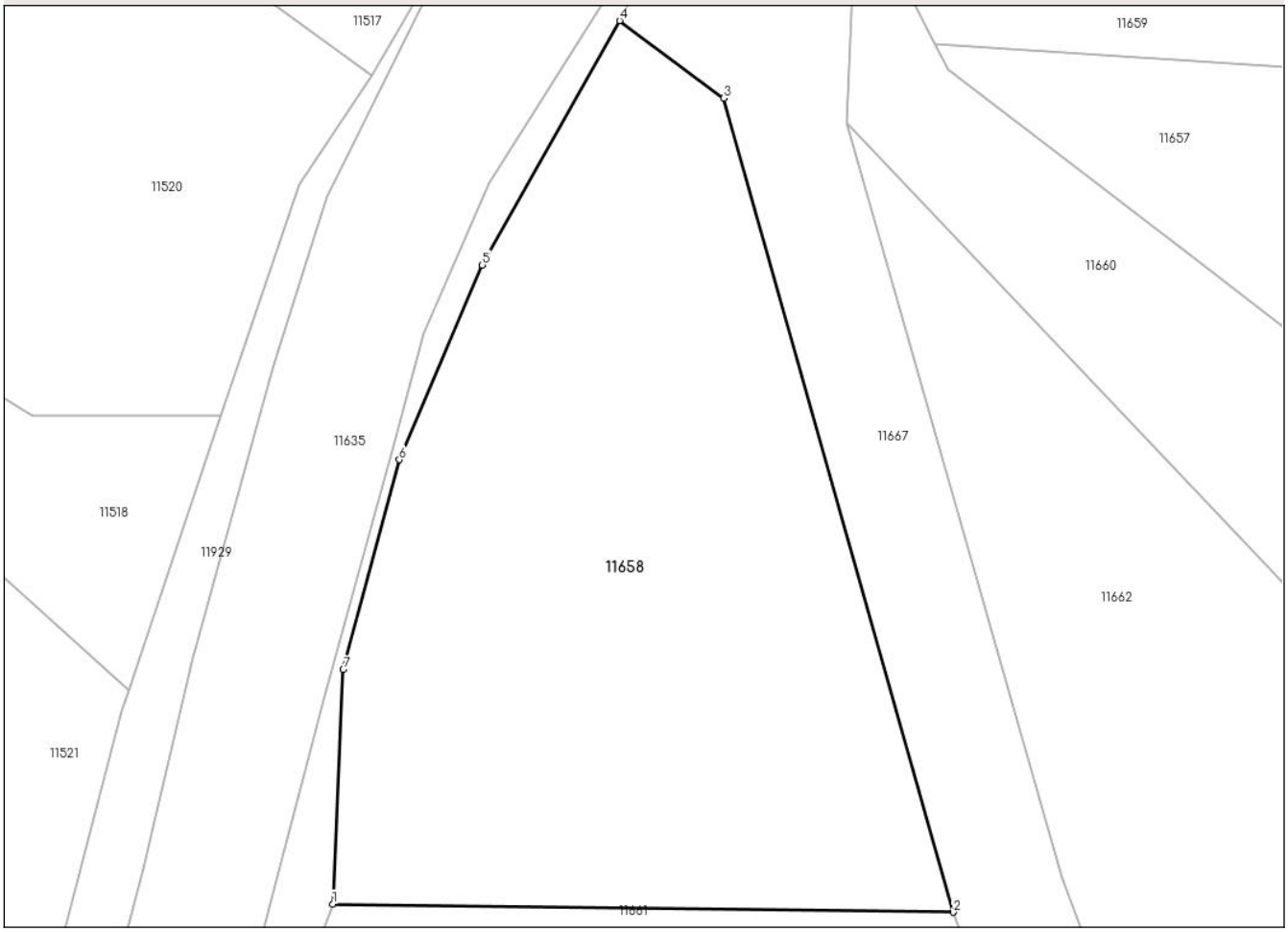

Date referitoare la teren

Crt	Categorie folosință	Intra vilan	Suprafaţa (mp)	Tarla	Parcelă	Nr. topo	Observaţii / Referinţe
1	arabil	DA	431	-	-	-	

Lungime Segmente
1) Valorile lungimilor segmentelor sunt obţinute din proiecţie în plan.

Punct început	X / Y	Punct sfârşit	X / Y	Lungime segment (** (m)
1	321.668,311 489.825,924	2	321.690,028 489.825,636	21.719
2	321.690,028 489.825,636	3	321.681,997 489.854,092	29.568
3	321.681,997 489.854,092	4	321.678,346 489.856,806	4.549
4	321.678,346 489.856,806	5	321.673,541 489.848,265	9.8
5	321.673,541 489.848,265	6	321.670,639 489.841,457	7.4

Punct început	X / Y	Punct sfârşit	X / Y	Lungime segment (** (m)
6	321.670,639 489.841,457	7	321.668,673 489.834,116	7.6
7	321.668,673 489.834,116	1	321.668,311 489.825,924	8.2

** Lungimile segmentelor sunt determinate în planul de proiecţie Stereo 70 şi sunt rotunjite la 1 milimetru.
*** Distanţa dintre puncte este formată din segmente cumulate ce sunt mai mici decât valoarea 1 milimetru.

DATE DESPRE IMOBILUL NR. 11659

Oficiul de Cadastru şi Publicitate Imobiliară HUNEDOARA
Biroul de Cadastru şi Publicitate Imobiliară Deva

A. Partea I. Descrierea imobilului

TEREN Intravilan

Adresa: Loc. Dumbravita, Jud. Hunedoara

Nr. Crt	Nr cadastral Nr. topografic	Suprafaţa* (mp)	Observaţii / Referinţe
A1	60186	Din acte: 3.565 Masurata: 3.606	Sector cadastral:118 Teren neimprejmuit;

Construcţii

Crt	Nr cadastral Nr. topografic	Adresa	Observaţii / Referinţe
A1.1	60186-C1	Loc. Dumbravita, Jud. Hunedoara	Nr. niveluri:1; S. construita la sol:60 mp; S. construita desfasurata:60 mp; S. construita la sol:60 mp
A1.3	60186-C3	Loc. Dumbravita, Jud. Hunedoara	Nr. niveluri:1; S. construita la sol:46 mp; S. construita desfasurata:46 mp; S. construita la sol:46 mp;
A1.4	60186-C4	Loc. Dumbravita, Jud. Hunedoara	Nr. niveluri:1; S. construita la sol:72 mp; S. construita desfasurata:72 mp; S. construita la sol:72 mp;

B. Partea II. Proprietari şi acte

Inscrieri privitoare la dreptul de proprietate şi alte drepturi reale		Referinţe
21473 / 21/10/2009		
Act Notarial nr. 1091, din 21/10/2009 emis de BNP CHINDRIS ELENA;		
B1	Se infiinteaza cartea funciara 60186 a imobilului cu numarul cadastral 60186/Ilia, rezultat din dezmembrarea imobilului cu numarul cadastral 638 (identificator electronic 60174) inscris in cartea funciara 357 (identificator electronic 60174);	A1, A1.1, A1.3, A1.4
46032 / 02/11/2017		
Act Notarial nr. CONTRACT DE VANZARE AUT. NR. 2041, din 27/10/2017 emis de Farcas Ladislau Adrian;		
B4	Intabulare, drept de PROPRIETATEcumparare, dobandit prin Conventie, cota actuala 1/1	A1, A1.1, A1.3, A1.4
	1) **AILOAEI DANA-FLORINA**, - bun propriu	

C. Partea III. SARCINI

Inscrieri privind dezmembramintele dreptului de proprietate, drepturi reale de garanţie şi sarcini		Referinţe
46032 / 02/11/2017		
Act Notarial nr. CONTRACT DE VANZARE AUT. NR. 2041, din 27/10/2017 emis de Farcas Ladislau Adrian;		
C2	se radiaza inscrierea de sub C1	A1, A1.1, A1.3, A1.4

Anexa Nr. 1 La Partea I

Teren

Nr cadastral	Suprafaţa (mp)*	Observaţii / Referinţe
60186	Din acte: 3.565 Masurata: 3.606	

* Suprafaţa este determinată in planul de proiecţie Stereo 70.

DETALII LINIARE IMOBIL

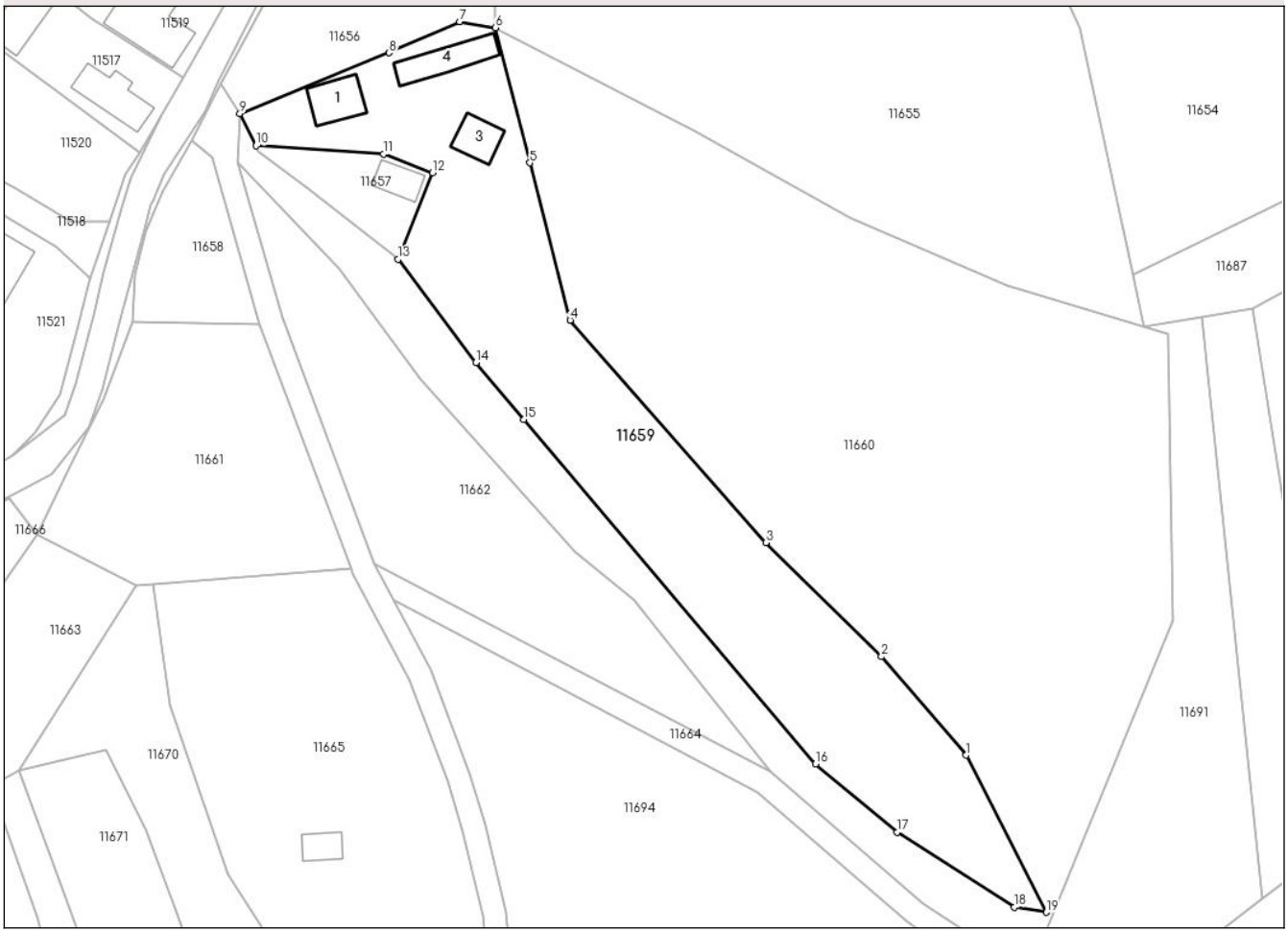

Date referitoare la teren

Crt	Categorie folosinţă	Intra vilan	Suprafaţa (mp)	Tarla	Parcelă	Nr. topo	Observaţii / Referinţe
1	faneata	DA	2.723	-	LOTUL 1	-	TEREN PARTIAL IMPREJMUIT
2	curti constructii	DA	883	-	LOTUL 1	-	TEREN PARTIAL IMPREJMUIT

Date referitoare la construcţii

Crt	Număr	Destinaţie construcţie	Supraf. (mp)	Situaţie juridică	Observaţii / Referinţe
A1.1	60186-C1	constructii de locuinte	60	Cu acte	Nr. niveluri:1; S. construita la sol:60 mp; S. construita desfasurata:60 mp; S. construita la sol:60 mp
A1.3	60186-C3	constructii anexa	46	Cu acte	Nr. niveluri:1; S. construita la sol:46 mp; S. construita desfasurata:46 mp; S. construita la sol:46 mp;
A1.4	60186-C4	constructii anexa	Din acte: 46 Masurata: 72	Cu acte	Nr. niveluri:1; S. construita la sol:72 mp; S. construita desfasurata:72 mp; S. construita la sol:72 mp;

Lungime Segmente
1) Valorile lungimilor segmentelor sunt obţinute din proiecţie în plan.

Punct început	X / Y	Punct sfârşit	X / Y	Lungime segment (** (m)
1	321.810,488 489.752,104	2	321.796,013 489.768,899	22.172
2	321.796,013 489.768,899	3	321.776,308 489.788,333	27.676
3	321.776,308 489.788,333	4	321.742,922 489.826,272	50.537
4	321.742,922 489.826,272	5	321.736,074 489.853,095	27.683
5	321.736,074 489.853,095	6	321.730,193 489.876,127	23.771
6	321.730,193 489.876,127	7	321.724,095 489.877,164	6.186
7	321.724,095 489.877,164	8	321.712,076 489.871,856	13.139
8	321.712,076 489.871,856	9	321.686,632 489.861,474	27.481
9	321.686,632 489.861,474	10	321.689,381 489.856,003	6.123
10	321.689,381 489.856,003	11	321.711,161 489.854,574	21.827
11	321.711,161 489.854,574	12	321.719,493 489.851,384	8.922
12	321.719,493 489.851,384	13	321.713,649 489.836,679	15.824
13	321.713,649 489.836,679	14	321.726,857 489.819,062	22.018
14	321.726,857 489.819,062	15	321.735,08 489.809,327	12.743
15	321.735,08 489.809,327	16	321.784,781 489.750,621	76.919
16	321.784,781 489.750,621	17	321.798,694 489.738,969	18.148
17	321.798,694 489.738,969	18	321.818,697 489.726,219	23.721
18	321.818,697 489.726,219	19	321.824,125 489.725,331	5.5
19	321.824,125 489.725,331	1	321.810,488 489.752,104	30.046

** Lungimile segmentelor sunt determinate în planul de proiecţie Stereo 70 şi sunt rotunjite la 1 milimetru.
*** Distanţa dintre puncte este formată din segmente cumulate ce sunt mai mici decât valoarea 1 milimetru.

DATE DESPRE IMOBILUL NR. 11660

Oficiul de Cadastru şi Publicitate Imobiliară HUNEDOARA
Biroul de Cadastru şi Publicitate Imobiliară Deva

A. Partea I. Descrierea imobilului

TEREN Extravilan

Adresa: Jud. Hunedoara

Nr. Crt	Nr cadastral Nr. topografic	Suprafaţa* (mp)	Observaţii / Referinţe
A1		8.880	Sector cadastral:118 Teren neimprejmuit;

B. Partea II. Proprietari şi acte

Inscrieri privitoare la dreptul de proprietate şi alte drepturi reale		Referinţe
1 / 06/04/2023		
Act Normativ nr. 7, din 13/03/1996 emis de PARLAMENTUL ROMÂNIEI;		
B1	Inscrierea provizorie, drept de PROPRIETATE, dobandit prin Lege, cota actuala 1/1	A1
	1) **COMUNA ILIA**, CIF:4374164, PROPRIETAR NEIDENTIFICAT	

C. Partea III. SARCINI .

Inscrieri privind dezmembramintele dreptului de proprietate, drepturi reale de garanţie şi sarcini	Referinţe
NU SUNT	

Anexa Nr. 1 La Partea I

Teren

Nr cadastral	Suprafaţa (mp)*	Observaţii / Referinţe
	8.880	

* Suprafaţa este determinată in planul de proiecţie Stereo 70.

DETALII LINIARE IMOBIL

Date referitoare la teren

Crt	Categorie folosință	Intra vilan	Suprafaţa (mp)	Tarla	Parcelă	Nr. topo	Observaţii / Referinţe
1	faneata	NU	8.880	-	-	-	FÂNEAȚĂ ÎMPĂDURITĂ

Lungime Segmente

1) Valorile lungimilor segmentelor sunt obţinute din proiecţie în plan.

Punct început	X / Y	Punct sfârşit	X / Y	Lungime segment (** (m)
1	321.844,85 489.824,021	2	321.840,752 489.825,251	4.279
3	321.817,398 489.832,258	4	321.790,726 489.843,683	29.016
5	321.764,231 489.858,504	6	321.730,193 489.876,127	38.33
7	321.736,074 489.853,095	8	321.742,922 489.826,272	27.683
9	321.776,308 489.788,333	10	321.796,013 489.768,899	27.676

Punct început	X / Y	Punct sfârşit	X / Y	Lungime segment (** (m)
2	321.840,752 489.825,251	3	321.817,398 489.832,258	24.382
4	321.790,726 489.843,683	5	321.764,231 489.858,504	30.359
6	321.730,193 489.876,127	7	321.736,074 489.853,095	23.771
8	321.742,922 489.826,272	9	321.776,308 489.788,333	50.537
10	321.796,013 489.768,899	11	321.810,488 489.752,104	22.172

Punct început	X / Y	Punct sfârşit	X / Y	Lungime segment (** (m)
11	321.810,488 489.752,104	12	321.824,125 489.725,331	30.046
13	321.818,697 489.726,219	14	321.798,694 489.738,969	23.721
15	321.784,781 489.750,621	16	321.735,08 489.809,327	76.919
17	321.726,857 489.819,062	18	321.713,649 489.836,679	22.018
19	321.697,776 489.849,044	20	321.689,83 489.855,109	9.996
21	321.689,381 489.856,003	22	321.686,632 489.861,474	6.123
23	321.686,291 489.853,225	24	321.703,479 489.835,117	24.967
25	321.717,291 489.816,193	26	321.743,672 489.786,907	39.416
27	321.753,834 489.778,562	28	321.777,146 489.749,221	37.475
29	321.803,006 489.726,853	30	321.821,144 489.715,113	21.606
31	321.845,699 489.775,099	1	321.844,85 489.824,021	48.93

Punct început	X / Y	Punct sfârşit	X / Y	Lungime segment (** (m)
12	321.824,125 489.725,331	13	321.818,697 489.726,219	5.5
14	321.798,694 489.738,969	15	321.784,781 489.750,621	18.148
16	321.735,08 489.809,327	17	321.726,857 489.819,062	12.743
18	321.713,649 489.836,679	19	321.697,776 489.849,044	20.121
20	321.689,83 489.855,109	21	321.689,381 489.856,003	1.0
22	321.686,632 489.861,474	23	321.686,291 489.853,225	8.256
24	321.703,479 489.835,117	25	321.717,291 489.816,193	23.428
26	321.743,672 489.786,907	27	321.753,834 489.778,562	13.149
28	321.777,146 489.749,221	29	321.803,006 489.726,853	34.192
30	321.821,144 489.715,113	31	321.845,699 489.775,099	64.817

** Lungimile segmentelor sunt determinate în planul de proiecţie Stereo 70 şi sunt rotunjite la 1 milimetru.
*** Distanţa dintre puncte este formată din segmente cumulate ce sunt mai mici decât valoarea 1 milimetru.

DATE DESPRE IMOBILUL NR. 11661

Oficiul de Cadastru şi Publicitate Imobiliară HUNEDOARA
Biroul de Cadastru şi Publicitate Imobiliară Deva

A. Partea I. Descrierea imobilului

TEREN Intravilan

Adresa: Loc. Dumbravita, Jud. Hunedoara

Nr. Crt	Nr cadastral Nr. topografic	Suprafaţa* (mp)	Observaţii / Referinţe
A1		1.632	Sector cadastral:118 Teren neimprejmuit; Se identifica cu CF vechi 493 Dumbravita cu nr topo 570

B. Partea II. Proprietari şi acte

Inscrieri privitoare la dreptul de proprietate şi alte drepturi reale		Referinţe
1 / 06/04/2023		
Act Normativ nr. 7, din 13/03/1996 emis de PARLAMENTUL ROMÂNIEI;		
B1	Inscrierea provizorie, drept de PROPRIETATE, dobandit prin Lege, cota actuala 1/1	A1
	1) **COMUNA ILIA**, CIF:4374164, PROPRIETAR NEIDENTIFICAT	

C. Partea III. SARCINI .

Inscrieri privind dezmembramintele dreptului de proprietate, drepturi reale de garanţie şi sarcini	Referinţe
NU SUNT	

Anexa Nr. 1 La Partea I

Teren

Nr cadastral	Suprafaţa (mp)*	Observaţii / Referinţe
	1.632	Se identifica cu CF vechi 493 Dumbravita cu nr topo 570

* Suprafaţa este determinată in planul de proiecţie Stereo 70.

DETALII LINIARE IMOBIL

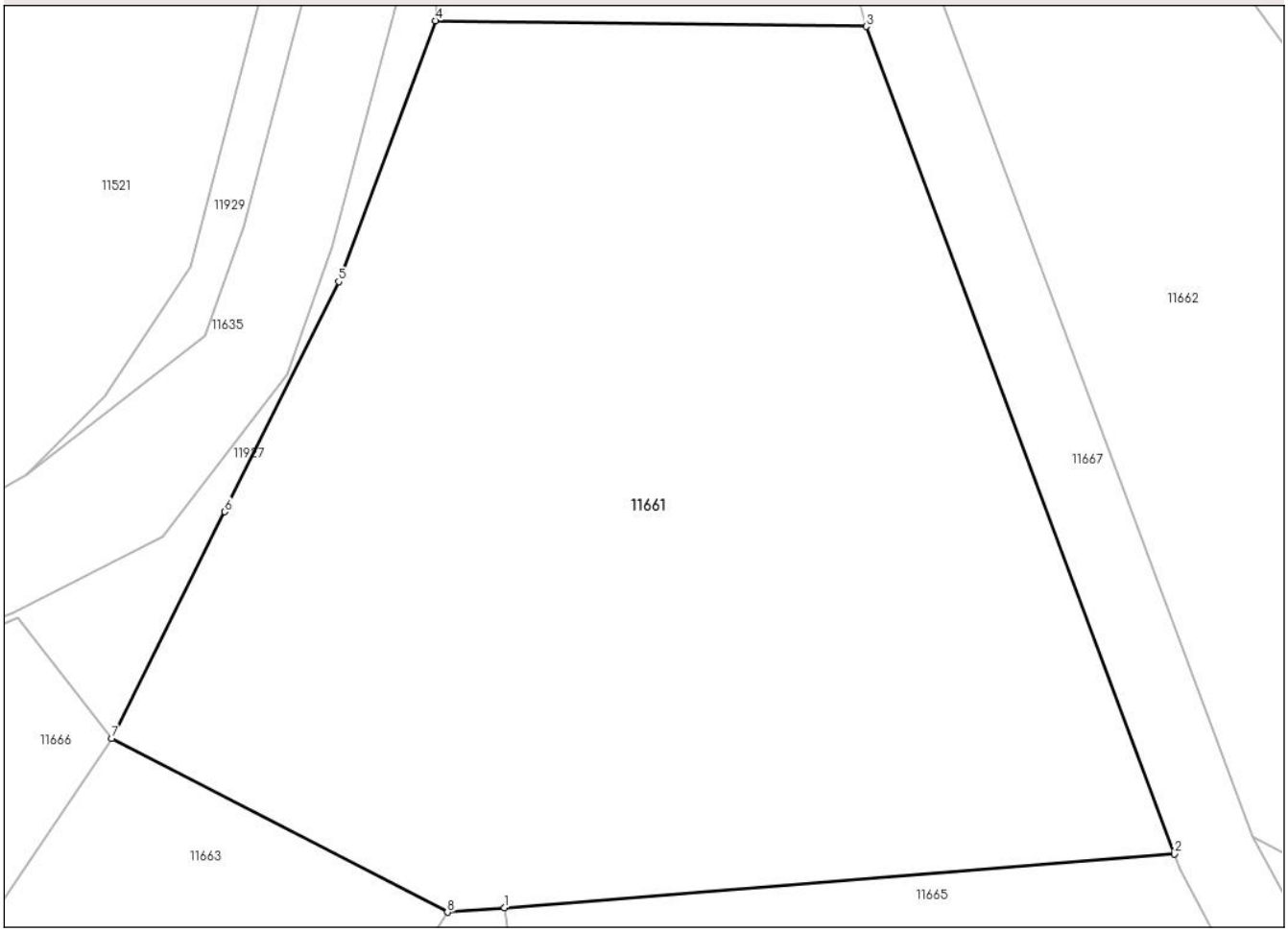

Date referitoare la teren

Crt	Categorie folosință	Intra vilan	Suprafaţa (mp)	Tarla	Parcelă	Nr. topo	Observaţii / Referinţe
1	arabil	DA	1.632	-	-	-	

Lungime Segmente
1) Valorile lungimilor segmentelor sunt obţinute din proiecţie în plan.

Punct început	X / Y	Punct sfârşit	X / Y	Lungime segment (** (m)
1	321.671,784 489.781,257	2	321.705,56 489.783,955	33.883
2	321.705,56 489.783,955	3	321.690,028 489.825,636	44.481
3	321.690,028 489.825,636	4	321.668,311 489.825,924	21.719
4	321.668,311 489.825,924	5	321.663,433 489.812,785	14.015
5	321.663,433 489.812,785	6	321.657,682 489.801,196	12.938

Punct început	X / Y	Punct sfârşit	X / Y	Lungime segment (** (m)
6	321.657,682 489.801,196	7	321.652,004 489.789,775	12.755
7	321.652,004 489.789,775	8	321.668,921 489.781,028	19.045
8	321.668,921 489.781,028	1	321.671,784 489.781,257	2.872

** Lungimile segmentelor sunt determinate în planul de proiecţie Stereo 70 şi sunt rotunjite la 1 milimetru.
*** Distanţa dintre puncte este formată din segmente cumulate ce sunt mai mici decât valoarea 1 milimetru.

DATE DESPRE IMOBILUL NR. 11662

Oficiul de Cadastru şi Publicitate Imobiliară HUNEDOARA
Biroul de Cadastru şi Publicitate Imobiliară Deva

A. Partea I. Descrierea imobilului

TEREN Intravilan

Adresa: Loc. Dumbravita, Jud. Hunedoara

Nr. Crt	Nr cadastral Nr. topografic	Suprafaţa* (mp)	Observaţii / Referinţe
A1		1.974	Sector cadastral:118 Teren neimprejmuit; Se identifica partial cu CF vechi 73 Dumbravita cu nr topo 571

B. Partea II. Proprietari şi acte

Inscrieri privitoare la dreptul de proprietate şi alte drepturi reale		Referinţe
1 / 06/04/2023		
Act Normativ nr. 7, din 13/03/1996 emis de PARLAMENTUL ROMÂNIEI;		
B1	Inscrierea provizorie, drept de PROPRIETATE, dobandit prin Lege, cota actuala 1/1	A1
	1) **COMUNA ILIA**, CIF:4374164, PROPRIETAR NEIDENTIFICAT	

C. Partea III. SARCINI .

Inscrieri privind dezmembramintele dreptului de proprietate, drepturi reale de garanţie şi sarcini	Referinţe
NU SUNT	

Anexa Nr. 1 La Partea I

Teren

Nr cadastral	Suprafaţa (mp)*	Observaţii / Referinţe
	1.974	Se identifica partial cu CF vechi 73 Dumbravita cu nr topo 571

* Suprafaţa este determinată in planul de proiecţie Stereo 70.

DETALII LINIARE IMOBIL

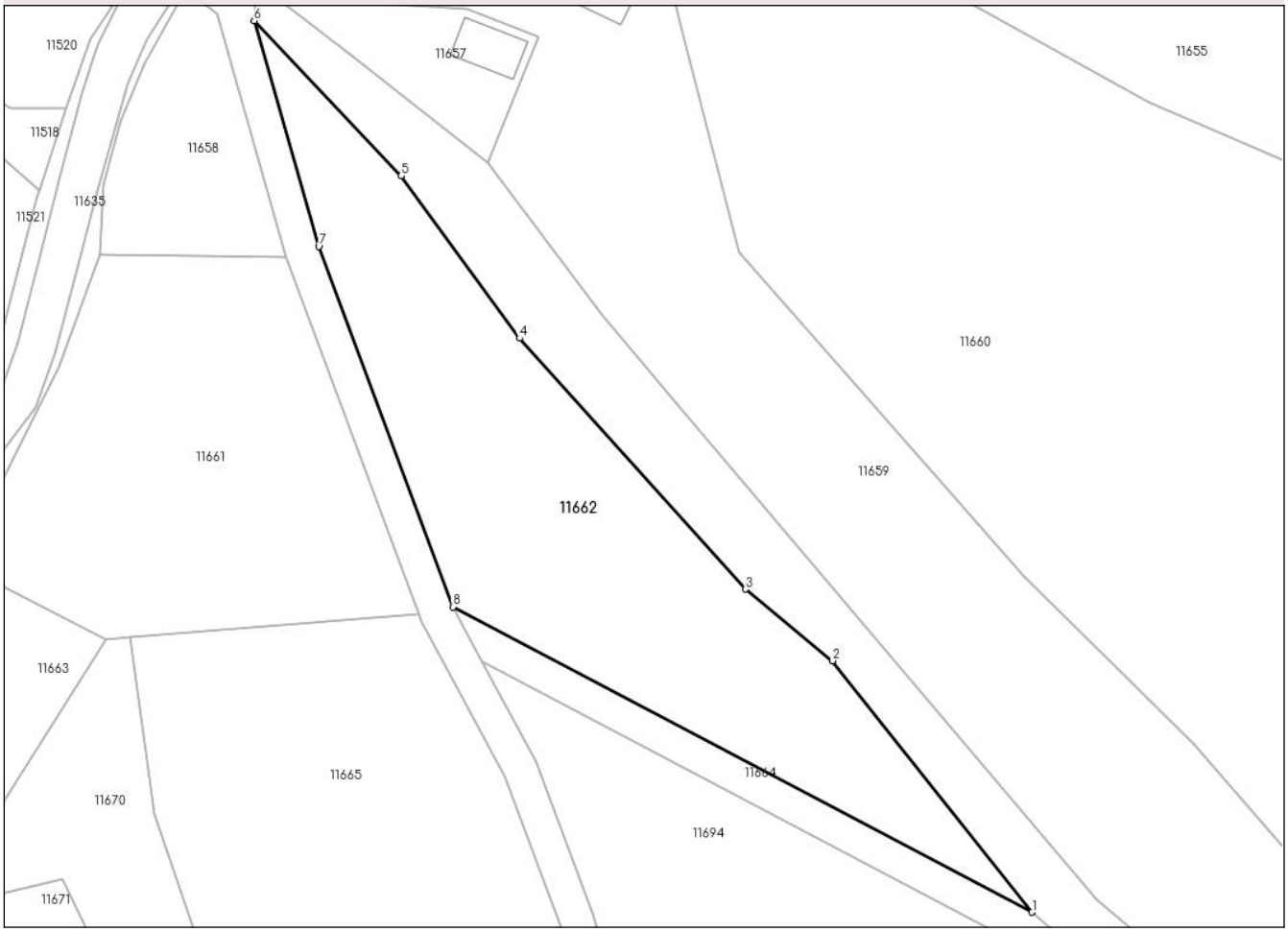

Date referitoare la teren

Crt	Categorie folosință	Intra vilan	Suprafaţa (mp)	Tarla	Parcelă	Nr. topo	Observaţii / Referinţe
1	faneata	DA	1.974	-	-	-	

Lungime Segmente
1) Valorile lungimilor segmentelor sunt obţinute din proiecţie în plan.

Punct început	X / Y	Punct sfârşit	X / Y	Lungime segment (** (m)
1	321.777,146 489.749,221	2	321.753,834 489.778,562	37.475
2	321.753,834 489.778,562	3	321.743,672 489.786,907	13.149
3	321.743,672 489.786,907	4	321.717,291 489.816,193	39.416
4	321.717,291 489.816,193	5	321.703,479 489.835,117	23.428
5	321.703,479 489.835,117	6	321.686,291 489.853,225	24.967

Punct început	X / Y	Punct sfârşit	X / Y	Lungime segment (** (m)
6	321.686,291 489.853,225	7	321.693,833 489.826,88	27.404
7	321.693,833 489.826,88	8	321.709,498 489.784,841	44.862
8	321.709,498 489.784,841	1	321.777,146 489.749,221	76.453

** Lungimile segmentelor sunt determinate în planul de proiecţie Stereo 70 şi sunt rotunjite la 1 milimetru.
*** Distanţa dintre puncte este formată din segmente cumulate ce sunt mai mici decât valoarea 1 milimetru.

DATE DESPRE IMOBILUL NR. 11663

Oficiul de Cadastru şi Publicitate Imobiliară HUNEDOARA
Biroul de Cadastru şi Publicitate Imobiliară Deva

A. Partea I. Descrierea imobilului

TEREN Intravilan

Adresa: Loc. Dumbravita, Jud. Hunedoara

Nr. Crt	Nr cadastral Nr. topografic	Suprafaţa* (mp)	Observaţii / Referinţe
A1		932	Sector cadastral:118 Teren neimprejmuit;

B. Partea II. Proprietari şi acte

Inscrieri privitoare la dreptul de proprietate şi alte drepturi reale		Referinţe
1 / 06/04/2023		
Act Normativ nr. 7, din 13/03/1996 emis de PARLAMENTUL ROMÂNIEI;		
B1	Inscrierea provizorie, drept de PROPRIETATE, dobandit prin Lege, cota actuala 1/1	A1
	1) **COMUNA ILIA**, CIF:4374164, PROPRIETAR NEIDENTIFICAT	

C. Partea III. SARCINI .

Inscrieri privind dezmembramintele dreptului de proprietate, drepturi reale de garanţie şi sarcini	Referinţe
NU SUNT	

Anexa Nr. 1 La Partea I

Teren

Nr cadastral	Suprafaţa (mp)*	Observaţii / Referinţe
	932	

* Suprafaţa este determinată in planul de proiecţie Stereo 70.

DETALII LINIARE IMOBIL

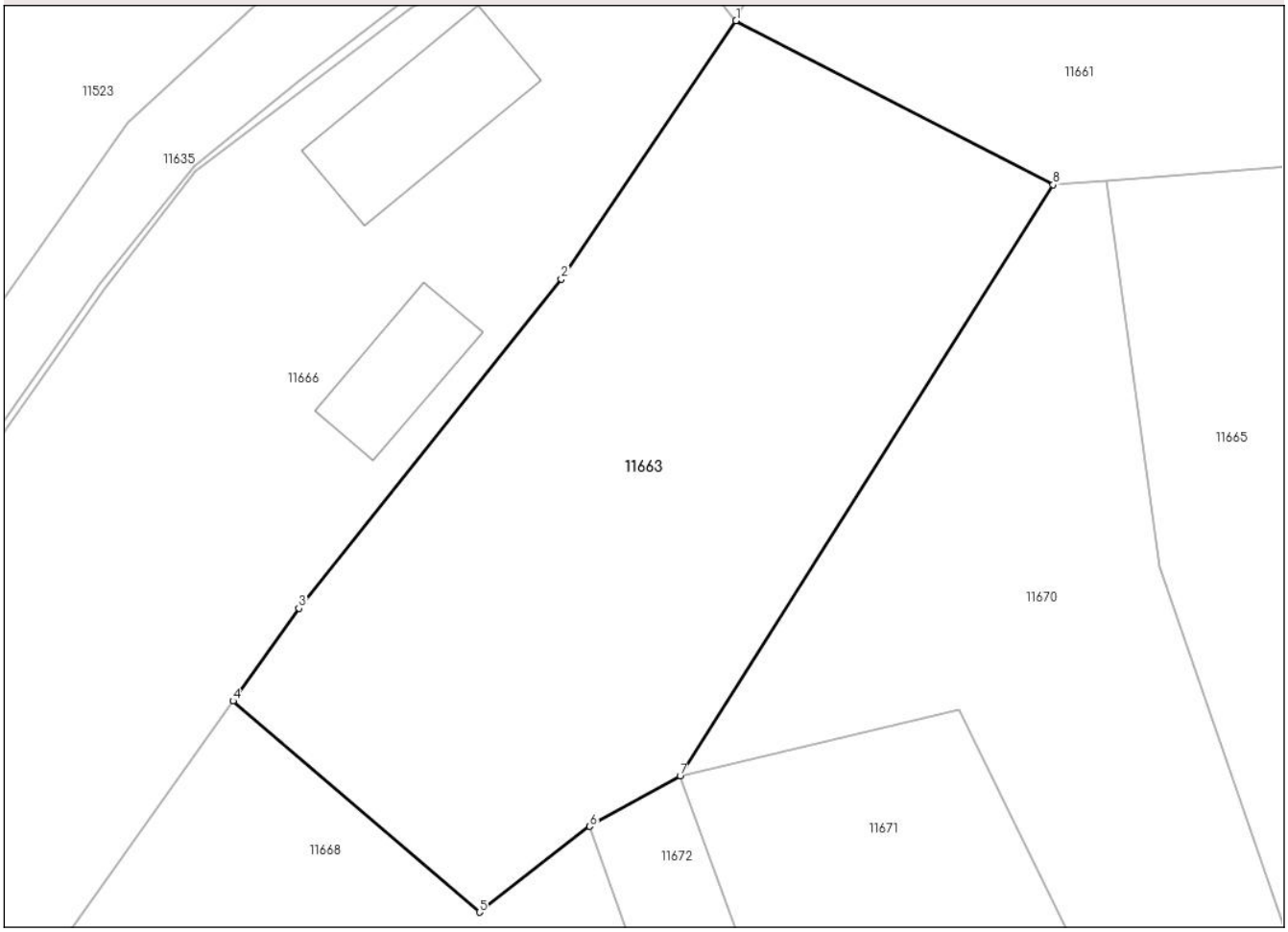

Date referitoare la teren

Crt	Categorie folosință	Intra vilan	Suprafaţa (mp)	Tarla	Parcelă	Nr. topo	Observaţii / Referinţe
1	arabil	DA	932	-	-	-	

Lungime Segmente
1) Valorile lungimilor segmentelor sunt obţinute din proiecţie în plan.

Punct început	X / Y	Punct sfârşit	X / Y	Lungime segment (** (m)
1	321.652,004 489.789,775	2	321.642,677 489.776,014	16.624
2	321.642,677 489.776,014	3	321.628,687 489.758,471	22.438
3	321.628,687 489.758,471	4	321.625,171 489.753,528	6.066
4	321.625,171 489.753,528	5	321.638,317 489.742,273	17.306
5	321.638,317 489.742,273	6	321.644,209 489.746,845	7.458

Punct început	X / Y	Punct sfârşit	X / Y	Lungime segment (** (m)
6	321.644,209 489.746,845	7	321.649,022 489.749,531	5.512
7	321.649,022 489.749,531	8	321.668,921 489.781,028	37.256
8	321.668,921 489.781,028	1	321.652,004 489.789,775	19.045

** Lungimile segmentelor sunt determinate în planul de proiecţie Stereo 70 şi sunt rotunjite la 1 milimetru.
*** Distanţa dintre puncte este formată din segmente cumulate ce sunt mai mici decât valoarea 1 milimetru.

DATE DESPRE IMOBILUL NR. 11664

Oficiul de Cadastru şi Publicitate Imobiliară HUNEDOARA
Biroul de Cadastru şi Publicitate Imobiliară Deva

A. Partea I. Descrierea imobilului

TEREN Extravilan

Adresa: Jud. Hunedoara

Nr. Crt	Nr cadastral Nr. topografic	Suprafaţa* (mp)	Observaţii / Referinţe
A1		594	Sector cadastral:118 Teren neimprejmuit;

B. Partea II. Proprietari şi acte

Inscrieri privitoare la dreptul de proprietate şi alte drepturi reale		Referinţe
1 / 06/04/2023		
Act Normativ nr. 7, din 13/03/1996 emis de PARLAMENTUL ROMÂNIEI;		
B1	Inscrierea provizorie, drept de PROPRIETATE, dobandit prin Lege, cota actuala 1/1	A1
	1) **COMUNA ILIA**, CIF:4374164, DRUM	

C. Partea III. SARCINI .

Inscrieri privind dezmembramintele dreptului de proprietate, drepturi reale de garanţie şi sarcini	Referinţe
NU SUNT	

Anexa Nr. 1 La Partea I

Teren

Nr cadastral	Suprafaţa (mp)*	Observaţii / Referinţe
	594	

* Suprafaţa este determinată in planul de proiecţie Stereo 70.

DETALII LINIARE IMOBIL

Date referitoare la teren

Crt	Categorie folosință	Intra vilan	Suprafaţa (mp)	Tarla	Parcelă	Nr. topo	Observaţii / Referinţe
1	drum	NU	594	-	-	-	

Lungime Segmente
1) Valorile lungimilor segmentelor sunt obţinute din proiecţie în plan.

Punct început	X / Y	Punct sfârşit	X / Y	Lungime segment (** (m)
1	321.709,498 489.784,841	2	321.712,902 489.778,528	7.172
2	321.712,902 489.778,528	3	321.774,876 489.745,896	70.041
3	321.774,876 489.745,896	4	321.800,389 489.723,828	33.733
4	321.800,389 489.723,828	5	321.819,329 489.710,677	23.057
5	321.819,329 489.710,677	6	321.831,916 489.705,525	13.601

Punct început	X / Y	Punct sfârşit	X / Y	Lungime segment (** (m)
6	321.831,916 489.705,525	7	321.835,935 489.708,591	5.055
7	321.835,935 489.708,591	8	321.821,144 489.715,113	16.165
8	321.821,144 489.715,113	9	321.803,006 489.726,853	21.606
9	321.803,006 489.726,853	10	321.777,146 489.749,221	34.192
10	321.777,146 489.749,221	1	321.709,498 489.784,841	76.453

** Lungimile segmentelor sunt determinate în planul de proiecţie Stereo 70 şi sunt rotunjite la 1 milimetru.
*** Distanţa dintre puncte este formată din segmente cumulate ce sunt mai mici decât valoarea 1 milimetru.

DATE DESPRE IMOBILUL NR. 11665

Oficiul de Cadastru şi Publicitate Imobiliară HUNEDOARA
Biroul de Cadastru şi Publicitate Imobiliară Deva

A. Partea I. Descrierea imobilului

TEREN Intravilan

Adresa: Loc. Dumbravita, Nr. 22A, Jud. Hunedoara

Nr. Crt	Nr cadastral Nr. topografic	Suprafaţa* (mp)	Observaţii / Referinţe
A1	63652	3.165	Sector cadastral:118 Teren imprejmuit; Se identifica in C.F. vechi 352 Dumbravita - Nr. topo. vechi 568/1 in C.F. vechi 415 Dumbravita - Nr. topo. vechi 568/2 in C.F. vechi 524 Dumbravita - Nr. topo. vechi 569

Construcţii

Crt	Nr cadastral Nr. topografic	Adresa	Observaţii / Referinţe
A1.1	63652-C1	Loc. Dumbravita, Jud. Hunedoara	Nr. niveluri:1; S. construita la sol:31 mp; S. construita desfasurata:31 mp; Casa de locuit , construita in 1976, regim de inaltime P. Certificat de atestare a edificarii constructiei nr. 5561/16.12.2020

B. Partea II. Proprietari şi acte

Inscrieri privitoare la dreptul de proprietate şi alte drepturi reale		Referinţe
54878 / 30/12/2020		
Act Administrativ nr. Titlu de proprietate nr.20/14972, din 30/09/2020 emis de Comisia Judeteana Hunedoara;		
B1	Intabulare, drept de PROPRIETATE, dobandit prin Constituire, cota actuala 1/1	A1
	1) **BOCIOACĂ EUGENIA**	
Act Administrativ nr. Certificat fiscal nr. 496, din 14/12/2020 emis de Primaria Comunei Ilia (act administrativ nr Certificat edificare constructii nr. 5561 din 16.12.2020, emis de Primaria Comunei Ilia);		
B2	Intabulare, drept de PROPRIETATE, dobandit prin Lege, cota actuala 1/1	A1.1
	1) **BOCIOACĂ EUGENIA**	

C. Partea III. SARCINI .

Inscrieri privind dezmembramintele dreptului de proprietate, drepturi reale de garanţie şi sarcini	Referinţe
NU SUNT	

Anexa Nr. 1 La Partea I

Teren

Nr cadastral	Suprafaţa (mp)*	Observaţii / Referinţe
63652	3.165	Se identifica in C.F. vechi 352 Dumbravita - Nr. topo. vechi 568/1 in C.F. vechi 415 Dumbravita - Nr. topo. vechi 568/2 in C.F. vechi 524 Dumbravita - Nr. topo. vechi 569

* Suprafaţa este determinată in planul de proiecţie Stereo 70.

DETALII LINIARE IMOBIL

Date referitoare la teren

Crt	Categorie folosință	Intra vilan	Suprafaţa (mp)	Tarla	Parcelă	Nr. topo	Observaţii / Referinţe
1	curti constructii	DA	253	-	652/1	-	
2	faneata	DA	2.912	-	652/2	-	

Date referitoare la construcţii

Crt	Număr	Destinaţie construcţie	Supraf. (mp)	Situaţie juridică	Observaţii / Referinţe
A1.1	63652-C1	constructii de locuinte	31	Cu acte	Nr. niveluri:1; S. construita la sol:31 mp; S. construita desfasurata:31 mp; Casa de locuit , construita in 1976, regim de inaltime P. Certificat de atestare a edificarii constructiei nr. 5561/16.12.2020

Lungime Segmente

1) Valorile lungimilor segmentelor sunt obţinute din proiecţie în plan.

Punct început	X / Y	Punct sfârşit	X / Y	Lungime segment (** (m)
1	321.724,509 489.693,401	2	321.726,843 489.696,666	4.013

Punct început	X / Y	Punct sfârşit	X / Y	Lungime segment (** (m)
2	321.726,843 489.696,666	3	321.729,216 489.711,768	15.287
3	321.729,216 489.711,768	4	321.728,08 489.724,76	13.041
4	321.728,08 489.724,76	5	321.724,533 489.739,183	14.853
5	321.724,533 489.739,183	6	321.722,017 489.747,704	8.885
6	321.722,017 489.747,704	7	321.715,612 489.765,076	18.515
7	321.715,612 489.765,076	8	321.705,846 489.783,186	20.575
8	321.705,846 489.783,186	9	321.705,56 489.783,955	0.82
9	321.705,56 489.783,955	10	321.671,784 489.781,257	33.883
10	321.671,784 489.781,257	11	321.674,631 489.760,669	20.784
11	321.674,631 489.760,669	12	321.684,612 489.731,771	30.573
12	321.684,612 489.731,771	13	321.695,256 489.715,332	19.584
13	321.695,256 489.715,332	14	321.718,76 489.693,412	32.139
14	321.718,76 489.693,412	1	321.724,509 489.693,401	5.749

** Lungimile segmentelor sunt determinate în planul de proiecţie Stereo 70 şi sunt rotunjite la 1 milimetru.
*** Distanţa dintre puncte este formată din segmente cumulate ce sunt mai mici decât valoarea 1 milimetru.

DATE DESPRE IMOBILUL NR. 11666

Oficiul de Cadastru şi Publicitate Imobiliară HUNEDOARA
Biroul de Cadastru şi Publicitate Imobiliară Deva

A. Partea I. Descrierea imobilului

TEREN Intravilan

Adresa: Loc. Dumbravita, Nr. 22, Jud. Hunedoara

Nr. Crt	Nr cadastral Nr. topografic	Suprafaţa* (mp)	Observaţii / Referinţe
A1		2.803	Sector cadastral:118 Teren neimprejmuit; Se identifica cu CF vechi 524 Dumbravita cu nr topo 569

B. Partea II. Proprietari şi acte

Inscrieri privitoare la dreptul de proprietate şi alte drepturi reale		Referinţe
1 / 06/04/2023		
Act Normativ nr. 7, din 13/03/1996 emis de PARLAMENTUL ROMÂNIEI;		
B1	Inscrierea provizorie, drept de PROPRIETATE, dobandit prin Lege, cota actuala 1/1	A1
	1) **COMUNA ILIA**, CIF:4374164, PROPRIETAR NEIDENTIFICAT	

C. Partea III. SARCINI .

Inscrieri privind dezmembramintele dreptului de proprietate, drepturi reale de garanţie şi sarcini	Referinţe
NU SUNT	

Anexa Nr. 1 La Partea I

Teren

Nr cadastral	Suprafaţa (mp)*	Observaţii / Referinţe
	2.803	Se identifica cu CF vechi 524 Dumbravita cu nr topo 569

* Suprafaţa este determinată in planul de proiecţie Stereo 70.

DETALII LINIARE IMOBIL

Date referitoare la teren

Crt	Categorie folosință	Intra vilan	Suprafaţa (mp)	Tarla	Parcelă	Nr. topo	Observaţii / Referinţe
1	curti constructii	DA	385	-	-	-	
2	arabil	DA	2.418	-	-	-	

Date referitoare la construcţii

Crt	Număr	Destinaţie construcţie	Supraf. (mp)	Situaţie juridică	Observaţii / Referinţe
A1.1		constructii de locuinte	63	Fara acte	Nr. niveluri:1; S. construita la sol:63 mp; CASĂ
A1.2		constructii anexa	37	Fara acte	Nr. niveluri:1; S. construita la sol:37 mp; ANEXĂ

Lungime Segmente

1) Valorile lungimilor segmentelor sunt obţinute din proiecţie în plan.

Punct început	X / Y	Punct sfârşit	X / Y	Lungime segment (** (m)
1	321.652,004 489.789,775	2	321.647,263 489.795,855	7.71
3	321.634,743 489.790,512	4	321.623,195 489.781,728	14.509

Punct început	X / Y	Punct sfârşit	X / Y	Lungime segment (** (m)
2	321.647,263 489.795,855	3	321.634,743 489.790,512	13.612
4	321.623,195 489.781,728	5	321.618,328 489.775,532	7.879

Punct început	X / Y	Punct sfârşit	X / Y	Lungime segment (** (m)
5	321.618,328 489.775,532	6	321.602,205 489.752,656	27.987
7	321.589,562 489.732,036	8	321.578,38 489.713,029	22.052
9	321.557,663 489.674,353	10	321.557,928 489.659,846	14.509
11	321.554,822 489.647,282	12	321.554,874 489.642,963	4.319
13	321.554,931 489.639,09	14	321.568,242 489.658,233	23.316
15	321.580,49 489.681,718	16	321.582,51 489.685,592	4.37
17	321.592,543 489.704,011	18	321.609,694 489.731,767	32.627
19	321.625,171 489.753,528	20	321.628,687 489.758,471	6.066
21	321.642,677 489.776,014	1	321.652,004 489.789,775	16.624

Punct început	X / Y	Punct sfârşit	X / Y	Lungime segment (** (m)
6	321.602,205 489.752,656	7	321.589,562 489.732,036	24.187
8	321.578,38 489.713,029	9	321.557,663 489.674,353	43.876
10	321.557,928 489.659,846	11	321.554,822 489.647,282	12.943
12	321.554,874 489.642,963	13	321.554,931 489.639,09	3.873
14	321.568,242 489.658,233	15	321.580,49 489.681,718	26.486
16	321.582,51 489.685,592	17	321.592,543 489.704,011	20.974
18	321.609,694 489.731,767	19	321.625,171 489.753,528	26.704
20	321.628,687 489.758,471	21	321.642,677 489.776,014	22.438

** Lungimile segmentelor sunt determinate în planul de proiecţie Stereo 70 şi sunt rotunjite la 1 milimetru.
*** Distanţa dintre puncte este formată din segmente cumulate ce sunt mai mici decât valoarea 1 milimetru.

DATE DESPRE IMOBILUL NR. 11667

Oficiul de Cadastru şi Publicitate Imobiliară HUNEDOARA
Biroul de Cadastru şi Publicitate Imobiliară Deva

A. Partea I. Descrierea imobilului

TEREN Intravilan

Adresa: Loc. Dumbravita, Jud. Hunedoara

Nr. Crt	Nr cadastral Nr. topografic	Suprafaţa* (mp)	Observaţii / Referinţe
A1		1.370	Sector cadastral:118 Teren neimprejmuit;

B. Partea II. Proprietari şi acte

Inscrieri privitoare la dreptul de proprietate şi alte drepturi reale		Referinţe
1 / 06/04/2023		
Act Normativ nr. 7, din 13/03/1996 emis de PARLAMENTUL ROMÂNIEI;		
B1	Inscrierea provizorie, drept de PROPRIETATE, dobandit prin Lege, cota actuala 1/1	A1
	1) **COMUNA ILIA**, CIF:4374164, DRUM	

C. Partea III. SARCINI .

Inscrieri privind dezmembramintele dreptului de proprietate, drepturi reale de garanţie şi sarcini	Referinţe
NU SUNT	

Anexa Nr. 1 La Partea I

Teren

Nr cadastral	Suprafaţa (mp)*	Observaţii / Referinţe
	1.370	

* Suprafaţa este determinată in planul de proiecţie Stereo 70.

DETALII LINIARE IMOBIL

Date referitoare la teren

Crt	Categorie folosință	Intra vilan	Suprafaţa (mp)	Tarla	Parcelă	Nr. topo	Observaţii / Referinţe
1	drum	DA	1.370	-	-	-	

Lungime Segmente

1) Valorile lungimilor segmentelor sunt obţinute din proiecţie în plan.

Punct început	X / Y	Punct sfârşit	X / Y	Lungime segment (** (m)
1	321.712,688 489.550,97	2	321.714,825 489.559,617	8.908
3	321.727,619 489.606,97	4	321.728,503 489.692,103	85.137
5	321.730,648 489.695,113	6	321.733,217 489.711,925	17.007
7	321.732,038 489.725,416	8	321.728,396 489.740,227	15.253
9	321.725,816 489.748,964	10	321.719,267 489.766,725	18.93

Punct început	X / Y	Punct sfârşit	X / Y	Lungime segment (** (m)
2	321.714,825 489.559,617	3	321.727,619 489.606,97	49.051
4	321.728,503 489.692,103	5	321.730,648 489.695,113	3.697
6	321.733,217 489.711,925	7	321.732,038 489.725,416	13.542
8	321.728,396 489.740,227	9	321.725,816 489.748,964	9.109
10	321.719,267 489.766,725	11	321.712,902 489.778,528	13.41

Punct început	X / Y	Punct sfârşit	X / Y	Lungime segment (** (m)
11	321.712,902 489.778,528	12	321.709,498 489.784,841	7.172
13	321.693,833 489.826,88	14	321.686,291 489.853,225	27.404
15	321.686,632 489.861,474	16	321.683,302 489.866,631	6.138
17	321.678,346 489.856,806	18	321.681,997 489.854,092	4.549
19	321.690,028 489.825,636	20	321.705,56 489.783,955	44.481
21	321.705,846 489.783,186	22	321.715,612 489.765,076	20.575
23	321.722,017 489.747,704	24	321.724,533 489.739,183	8.885
25	321.728,08 489.724,76	26	321.729,216 489.711,768	13.041
27	321.726,843 489.696,666	28	321.724,509 489.693,401	4.013
29	321.723,649 489.609,894	30	321.710,221 489.560,127	51.547
31	321.708,538 489.553,318	32	321.707,403 489.548,728	4.728
33	321.711,8 489.547,381	1	321.712,688 489.550,97	3.697

Punct început	X / Y	Punct sfârşit	X / Y	Lungime segment (** (m)
12	321.709,498 489.784,841	13	321.693,833 489.826,88	44.862
14	321.686,291 489.853,225	15	321.686,632 489.861,474	8.256
16	321.683,302 489.866,631	17	321.678,346 489.856,806	11.005
18	321.681,997 489.854,092	19	321.690,028 489.825,636	29.568
20	321.705,56 489.783,955	21	321.705,846 489.783,186	0.82
22	321.715,612 489.765,076	23	321.722,017 489.747,704	18.515
24	321.724,533 489.739,183	25	321.728,08 489.724,76	14.853
26	321.729,216 489.711,768	27	321.726,843 489.696,666	15.287
28	321.724,509 489.693,401	29	321.723,649 489.609,894	83.511
30	321.710,221 489.560,127	31	321.708,538 489.553,318	7.013
32	321.707,403 489.548,728	33	321.711,8 489.547,381	4.599

** Lungimile segmentelor sunt determinate în planul de proiecţie Stereo 70 şi sunt rotunjite la 1 milimetru.
*** Distanţa dintre puncte este formată din segmente cumulate ce sunt mai mici decât valoarea 1 milimetru.

DATE DESPRE IMOBILUL NR. 11668

Oficiul de Cadastru şi Publicitate Imobiliară HUNEDOARA
Biroul de Cadastru şi Publicitate Imobiliară Deva

A. Partea I. Descrierea imobilului

TEREN Intravilan

Adresa: Loc. Dumbravita, Jud. Hunedoara

Nr. Crt	Nr cadastral Nr. topografic	Suprafaţa* (mp)	Observaţii / Referinţe
A1		4.645	Sector cadastral:118 Teren neimprejmuit; Se identifica cu CF 159 Dumbravita cu nr topo 573.574

B. Partea II. Proprietari şi acte

Inscrieri privitoare la dreptul de proprietate şi alte drepturi reale		Referinţe
1 / 06/04/2023		
Act Normativ nr. 7, din 13/03/1996 emis de PARLAMENTUL ROMÂNIEI;		
B1	Inscrierea provizorie, drept de PROPRIETATE, dobandit prin Lege, cota actuala 1/1	A1
	1) **COMUNA ILIA**, CIF:4374164, PROPRIETAR NEIDENTIFICAT	

C. Partea III. SARCINI .

Inscrieri privind dezmembramintele dreptului de proprietate, drepturi reale de garanţie şi sarcini	Referinţe
NU SUNT	

Anexa Nr. 1 La Partea I

Teren

Nr cadastral	Suprafaţa (mp)*	Observaţii / Referinţe
	4.645	Se identifica cu CF 159 Dumbravita cu nr topo 573.574

* Suprafaţa este determinată in planul de proiecţie Stereo 70.

DETALII LINIARE IMOBIL

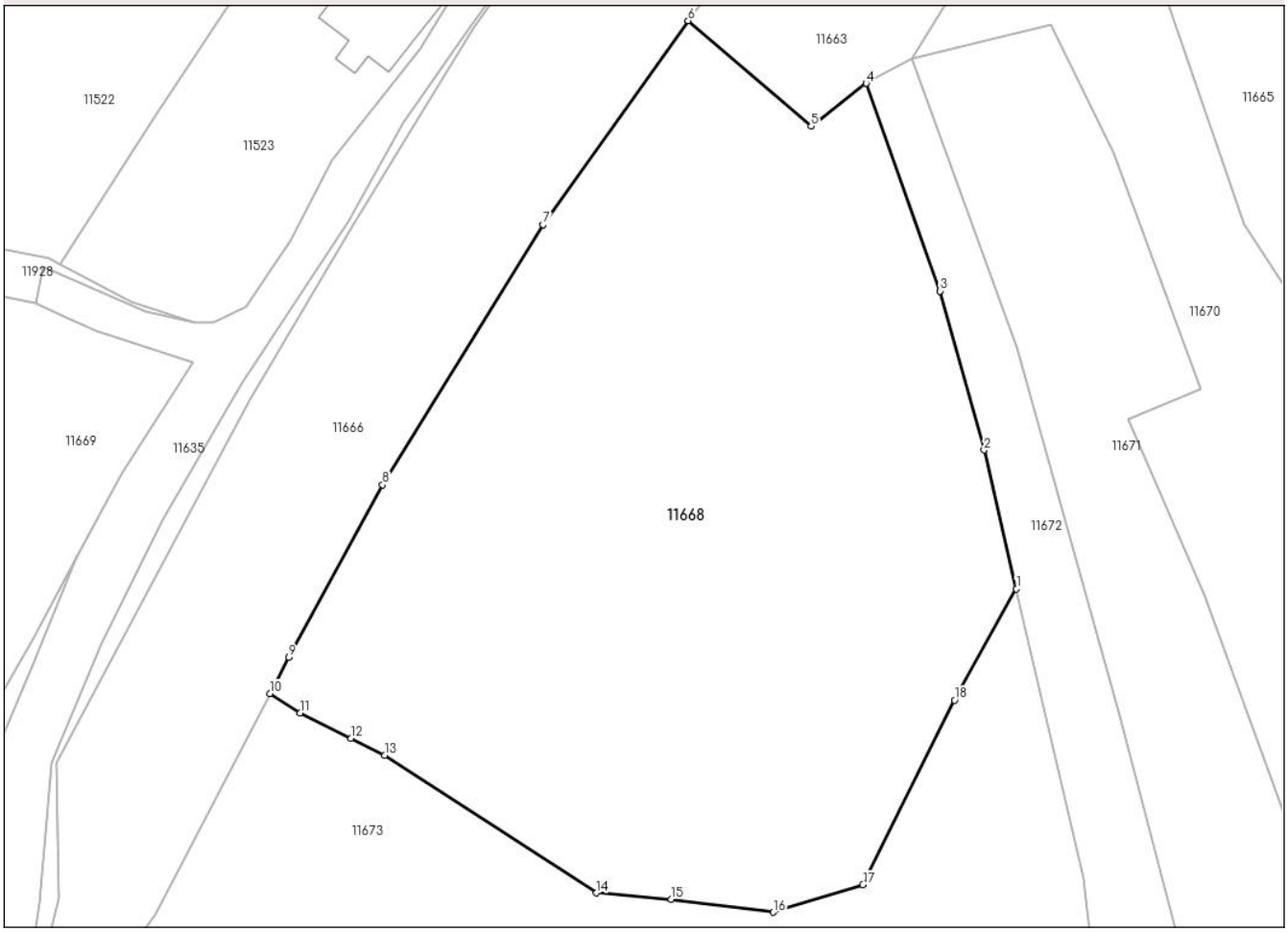

Date referitoare la teren

Crt	Categorie folosință	Intra vilan	Suprafaţa (mp)	Tarla	Parcelă	Nr. topo	Observaţii / Referinţe
1	arabil	DA	4.645	-	-	-	

Lungime Segmente
1) Valorile lungimilor segmentelor sunt obţinute din proiecţie în plan.

Punct început	X / Y	Punct sfârşit	X / Y	Lungime segment (** (m)
1	321.660,241 489.692,911	2	321.656,797 489.707,726	15.21
2	321.656,797 489.707,726	3	321.652,098 489.724,68	17.593
3	321.652,098 489.724,68	4	321.644,209 489.746,845	23.527
4	321.644,209 489.746,845	5	321.638,317 489.742,273	7.458
5	321.638,317 489.742,273	6	321.625,171 489.753,528	17.306

Punct început	X / Y	Punct sfârşit	X / Y	Lungime segment (** (m)
6	321.625,171 489.753,528	7	321.609,694 489.731,767	26.704
7	321.609,694 489.731,767	8	321.592,543 489.704,011	32.627
8	321.592,543 489.704,011	9	321.582,51 489.685,592	20.974
9	321.582,51 489.685,592	10	321.580,49 489.681,718	4.37
10	321.580,49 489.681,718	11	321.583,722 489.679,693	3.815
11	321.583,722 489.679,693	12	321.589,173 489.676,955	6.1
12	321.589,173 489.676,955	13	321.592,748 489.675,16	4.0
13	321.592,748 489.675,16	14	321.615,395 489.660,459	27.0
14	321.615,395 489.660,459	15	321.623,367 489.659,791	8.0
15	321.623,367 489.659,791	16	321.634,28 489.658,409	11.0
16	321.634,28 489.658,409	17	321.643,845 489.661,325	10.0
17	321.643,845 489.661,325	18	321.653,65 489.681,02	22.0
18	321.653,65 489.681,02	1	321.660,241 489.692,911	13.595

** Lungimile segmentelor sunt determinate în planul de proiecţie Stereo 70 şi sunt rotunjite la 1 milimetru.
*** Distanţa dintre puncte este formată din segmente cumulate ce sunt mai mici decât valoarea 1 milimetru.

DATE DESPRE IMOBILUL NR. 11669

Oficiul de Cadastru şi Publicitate Imobiliară HUNEDOARA
Biroul de Cadastru şi Publicitate Imobiliară Deva

A. Partea I. Descrierea imobilului

TEREN Intravilan

Adresa: Loc. Dumbravita, Jud. Hunedoara

Nr. Crt	Nr cadastral Nr. topografic	Suprafaţa* (mp)	Observaţii / Referinţe
A1		2.297	Sector cadastral:118 Teren neimprejmuit;

B. Partea II. Proprietari şi acte

Inscrieri privitoare la dreptul de proprietate şi alte drepturi reale		Referinţe
1 / 06/04/2023		
Act Normativ nr. 7, din 13/03/1996 emis de PARLAMENTUL ROMÂNIEI;		
B1	Inscrierea provizorie, drept de PROPRIETATE, dobandit prin Lege, cota actuala 1/1	A1
	1) **COMUNA ILIA**, CIF:4374164, PROPRIETAR NEIDENTIFICAT	

C. Partea III. SARCINI .

Inscrieri privind dezmembramintele dreptului de proprietate, drepturi reale de garanţie şi sarcini	Referinţe
NU SUNT	

Anexa Nr. 1 La Partea I

Teren

Nr cadastral	Suprafaţa (mp)*	Observaţii / Referinţe
	2.297	

* Suprafaţa este determinată in planul de proiecţie Stereo 70.

DETALII LINIARE IMOBIL

Date referitoare la teren

Crt	Categorie folosință	Intra vilan	Suprafaţa (mp)	Tarla	Parcelă	Nr. topo	Observaţii / Referinţe
1	faneata	DA	2.297	-	-	-	

Lungime Segmente
1) Valorile lungimilor segmentelor sunt obţinute din proiecţie în plan.

Punct început	X / Y	Punct sfârşit	X / Y	Lungime segment (** (m)
1	321.572,224 489.717,076	2	321.561,955 489.720,421	10.8
2	321.561,955 489.720,421	3	321.555,4 489.723,4	7.2
3	321.555,4 489.723,4	4	321.537,276 489.726,961	18.471
4	321.537,276 489.726,961	5	321.519,221 489.730,508	18.4
5	321.519,221 489.730,508	6	321.519,74 489.728,08	2.483

Punct început	X / Y	Punct sfârşit	X / Y	Lungime segment (** (m)
6	321.519,74 489.728,08	7	321.528,263 489.707,528	22.249
7	321.528,263 489.707,528	8	321.528,079 489.688,93	18.599
8	321.528,079 489.688,93	9	321.530,094 489.664,021	24.991
9	321.530,094 489.664,021	10	321.528,172 489.649,848	14.302
10	321.528,172 489.649,848	11	321.530,683 489.647,901	3.177
11	321.530,683 489.647,901	12	321.544,176 489.641,253	15.042
12	321.544,176 489.641,253	13	321.545,749 489.644,446	3.559
13	321.545,749 489.644,446	14	321.548,124 489.651,031	7.0
14	321.548,124 489.651,031	15	321.548,84 489.662,609	11.6
15	321.548,84 489.662,609	16	321.549,189 489.677,204	14.6
16	321.549,189 489.677,204	17	321.555,218 489.687,58	12.0
17	321.555,218 489.687,58	18	321.564,695 489.705,192	20.0
18	321.564,695 489.705,192	1	321.572,224 489.717,076	14.068

** Lungimile segmentelor sunt determinate în planul de proiecţie Stereo 70 şi sunt rotunjite la 1 milimetru.
*** Distanţa dintre puncte este formată din segmente cumulate ce sunt mai mici decât valoarea 1 milimetru.

DATE DESPRE IMOBILUL NR. 11670

Oficiul de Cadastru şi Publicitate Imobiliară HUNEDOARA
Biroul de Cadastru şi Publicitate Imobiliară Deva

A. Partea I. Descrierea imobilului

TEREN Intravilan

Adresa: Loc. Dumbravita, Jud. Hunedoara

Nr. Crt	Nr cadastral Nr. topografic	Suprafaţa* (mp)	Observaţii / Referinţe
A1		4.028	Sector cadastral:118 Teren neimprejmuit;

B. Partea II. Proprietari şi acte

Inscrieri privitoare la dreptul de proprietate şi alte drepturi reale		Referinţe
1 / 06/04/2023		
Act Normativ nr. 7, din 13/03/1996 emis de PARLAMENTUL ROMÂNIEI;		
B1	Inscrierea provizorie, drept de PROPRIETATE, dobandit prin Lege, cota actuala 1/1	A1
	1) **COMUNA ILIA**, CIF:4374164, PROPRIETAR NEIDENTIFICAT	

C. Partea III. SARCINI .

Inscrieri privind dezmembramintele dreptului de proprietate, drepturi reale de garanţie şi sarcini	Referinţe
NU SUNT	

Anexa Nr. 1 La Partea I

Teren

Nr cadastral	Suprafaţa (mp)*	Observaţii / Referinţe
	4.028	

* Suprafaţa este determinată in planul de proiecţie Stereo 70.

DETALII LINIARE IMOBIL

Date referitoare la teren

Crt	Categorie folosință	Intra vilan	Suprafaţa (mp)	Tarla	Parcelă	Nr. topo	Observaţii / Referinţe
1	faneata	DA	4.028	-	-	-	

Lungime Segmente
1) Valorile lungimilor segmentelor sunt obţinute din proiecţie în plan.

Punct început	X / Y	Punct sfârşit	X / Y	Lungime segment (** (m)
1	321.674,631 489.760,669	2	321.671,784 489.781,257	20.784
2	321.671,784 489.781,257	3	321.668,921 489.781,028	2.872
3	321.668,921 489.781,028	4	321.649,022 489.749,531	37.256
4	321.649,022 489.749,531	5	321.663,871 489.753,058	15.262
5	321.663,871 489.753,058	6	321.670,584 489.739,402	15.217

Punct început	X / Y	Punct sfârşit	X / Y	Lungime segment (** (m)
6	321.670,584 489.739,402	7	321.675,884 489.725,09	15.262
7	321.675,884 489.725,09	8	321.679,915 489.714,202	11.61
8	321.679,915 489.714,202	9	321.672,172 489.710,948	8.399
9	321.672,172 489.710,948	10	321.680,294 489.692,325	20.317
10	321.680,294 489.692,325	11	321.689,867 489.666,018	27.995
11	321.689,867 489.666,018	12	321.700,69 489.639,098	29.014
12	321.700,69 489.639,098	13	321.707,707 489.610,269	29.671
13	321.707,707 489.610,269	14	321.709,428 489.605,316	5.243
14	321.709,428 489.605,316	15	321.723,649 489.609,894	14.94
15	321.723,649 489.609,894	16	321.724,509 489.693,401	83.511
16	321.724,509 489.693,401	17	321.718,76 489.693,412	5.749
17	321.718,76 489.693,412	18	321.695,256 489.715,332	32.139
18	321.695,256 489.715,332	19	321.684,612 489.731,771	19.584
19	321.684,612 489.731,771	1	321.674,631 489.760,669	30.573

** Lungimile segmentelor sunt determinate în planul de proiecţie Stereo 70 şi sunt rotunjite la 1 milimetru.
*** Distanţa dintre puncte este formată din segmente cumulate ce sunt mai mici decât valoarea 1 milimetru.

DATE DESPRE IMOBILUL NR. 11671

Oficiul de Cadastru şi Publicitate Imobiliară HUNEDOARA
Biroul de Cadastru şi Publicitate Imobiliară Deva

A. Partea I. Descrierea imobilului

TEREN Intravilan

Adresa: Loc. Dumbravita, Jud. Hunedoara

Nr. Crt	Nr cadastral Nr. topografic	Suprafaţa* (mp)	Observaţii / Referinţe
A1		3.112	Sector cadastral:118 Teren neimprejmuit; Se identifica partial cu CF vechi 316 Dumbravita cu nr topo 563

B. Partea II. Proprietari şi acte

Inscrieri privitoare la dreptul de proprietate şi alte drepturi reale		Referinţe
1 / 06/04/2023		
Act Normativ nr. 7, din 13/03/1996 emis de PARLAMENTUL ROMÂNIEI;		
B1	Inscrierea provizorie, drept de PROPRIETATE, dobandit prin Lege, cota actuala 1/1	A1
	1) **COMUNA ILIA**, CIF:4374164, PROPRIETAR NEIDENTIFICAT	

C. Partea III. SARCINI .

Inscrieri privind dezmembramintele dreptului de proprietate, drepturi reale de garanţie şi sarcini	Referinţe
NU SUNT	

Anexa Nr. 1 La Partea I

Teren

Nr cadastral	Suprafaţa (mp)*	Observaţii / Referinţe
	3.112	Se identifica partial cu CF vechi 316 Dumbravita cu nr topo 563

* Suprafaţa este determinată in planul de proiecţie Stereo 70.

DETALII LINIARE IMOBIL

Date referitoare la teren

Crt	Categorie folosință	Intra vilan	Suprafaţa (mp)	Tarla	Parcelă	Nr. topo	Observaţii / Referinţe
1	arabil	DA	3.112	-	-	-	

Lungime Segmente
1) Valorile lungimilor segmentelor sunt obţinute din proiecţie în plan.

Punct început	X / Y	Punct sfârşit	X / Y	Lungime segment (** (m)
1	321.649,022 489.749,531	2	321.660,261 489.718,582	32.927
2	321.660,261 489.718,582	3	321.671,294 489.679,312	40.79
3	321.671,294 489.679,312	4	321.678,825 489.650,824	29.466
4	321.678,825 489.650,824	5	321.680,384 489.626,584	24.29
5	321.680,384 489.626,584	6	321.680,38 489.590,604	35.98

Punct început	X / Y	Punct sfârşit	X / Y	Lungime segment (** (m)
6	321.680,38 489.590,604	7	321.683,062 489.583,085	7.983
7	321.683,062 489.583,085	8	321.693,29 489.581,022	10.434
8	321.693,29 489.581,022	9	321.703,782 489.590,283	13.995
9	321.703,782 489.590,283	10	321.709,428 489.605,316	16.058
10	321.709,428 489.605,316	11	321.707,707 489.610,269	5.243
11	321.707,707 489.610,269	12	321.700,69 489.639,098	29.671
12	321.700,69 489.639,098	13	321.689,867 489.666,018	29.014
13	321.689,867 489.666,018	14	321.680,294 489.692,325	27.995
14	321.680,294 489.692,325	15	321.672,172 489.710,948	20.317
15	321.672,172 489.710,948	16	321.679,915 489.714,202	8.399
16	321.679,915 489.714,202	17	321.675,884 489.725,09	11.61
17	321.675,884 489.725,09	18	321.670,584 489.739,402	15.262
18	321.670,584 489.739,402	19	321.663,871 489.753,058	15.217
19	321.663,871 489.753,058	1	321.649,022 489.749,531	15.262

** Lungimile segmentelor sunt determinate în planul de proiecţie Stereo 70 şi sunt rotunjite la 1 milimetru.
*** Distanţa dintre puncte este formată din segmente cumulate ce sunt mai mici decât valoarea 1 milimetru.

DATE DESPRE IMOBILUL NR. 11672

Oficiul de Cadastru şi Publicitate Imobiliară HUNEDOARA
Biroul de Cadastru şi Publicitate Imobiliară Deva

A. Partea I. Descrierea imobilului

TEREN Intravilan

Adresa: Loc. Dumbravita, Jud. Hunedoara

Nr. Crt	Nr cadastral Nr. topografic	Suprafaţa* (mp)	Observaţii / Referinţe
A1		1.419	Sector cadastral:118 Teren neimprejmuit; Se identifica cu CF vechi Dumbravita cu nr topo 562

B. Partea II. Proprietari şi acte

Inscrieri privitoare la dreptul de proprietate şi alte drepturi reale		Referinţe
1 / 06/04/2023		
Act Normativ nr. 7, din 13/03/1996 emis de PARLAMENTUL ROMÂNIEI;		
B1	Inscrierea provizorie, drept de PROPRIETATE, dobandit prin Lege, cota actuala 1/1	A1
	1) **COMUNA ILIA**, CIF:4374164, PROPRIETAR NEIDENTIFICAT	

C. Partea III. SARCINI .

Inscrieri privind dezmembramintele dreptului de proprietate, drepturi reale de garanţie şi sarcini	Referinţe
NU SUNT	

Anexa Nr. 1 La Partea I

Teren

Nr cadastral	Suprafaţa (mp)*	Observaţii / Referinţe
	1.419	Se identifica cu CF vechi Dumbravita cu nr topo 562

* Suprafaţa este determinată in planul de proiecţie Stereo 70.

DETALII LINIARE IMOBIL

Date referitoare la teren

Crt	Categorie folosință	Intra vilan	Suprafaţa (mp)	Tarla	Parcelă	Nr. topo	Observaţii / Referinţe
1	faneata	DA	1.419	-	-	-	

Lungime Segmente
1) Valorile lungimilor segmentelor sunt obţinute din proiecţie în plan.

Punct început	X / Y	Punct sfârşit	X / Y	Lungime segment (** (m)
1	321.649,022 489.749,531	2	321.644,209 489.746,845	5.512
2	321.644,209 489.746,845	3	321.652,098 489.724,68	23.527
3	321.652,098 489.724,68	4	321.656,797 489.707,726	17.593
4	321.656,797 489.707,726	5	321.660,241 489.692,911	15.21
5	321.660,241 489.692,911	6	321.667,4 489.662,114	31.618

Punct început	X / Y	Punct sfârşit	X / Y	Lungime segment (** (m)
6	321.667,4 489.662,114	7	321.669,418 489.644,284	17.943
7	321.669,418 489.644,284	8	321.669,863 489.632,704	11.589
8	321.669,863 489.632,704	9	321.668,867 489.617,927	14.811
9	321.668,867 489.617,927	10	321.664,0 489.590,807	27.553
10	321.664,0 489.590,807	11	321.680,38 489.590,604	16.381
11	321.680,38 489.590,604	12	321.680,384 489.626,584	35.98
12	321.680,384 489.626,584	13	321.678,825 489.650,824	24.29
13	321.678,825 489.650,824	14	321.671,294 489.679,312	29.466
14	321.671,294 489.679,312	15	321.660,261 489.718,582	40.79
15	321.660,261 489.718,582	1	321.649,022 489.749,531	32.927

** Lungimile segmentelor sunt determinate în planul de proiecţie Stereo 70 şi sunt rotunjite la 1 milimetru.
*** Distanţa dintre puncte este formată din segmente cumulate ce sunt mai mici decât valoarea 1 milimetru.

DATE DESPRE IMOBILUL NR. 11673

Oficiul de Cadastru şi Publicitate Imobiliară HUNEDOARA
Biroul de Cadastru şi Publicitate Imobiliară Deva

A. Partea I. Descrierea imobilului

TEREN Intravilan

Adresa: Loc. Dumbravita, Jud. Hunedoara

Nr. Crt	Nr cadastral Nr. topografic	Suprafaţa* (mp)	Observaţii / Referinţe
A1		6.977	Sector cadastral:118 Teren neimprejmuit; Se identifica cu CF 445 Dumbravita cu nr topo 575.576

B. Partea II. Proprietari şi acte

Inscrieri privitoare la dreptul de proprietate şi alte drepturi reale		Referinţe
1 / 06/04/2023		
Act Normativ nr. 7, din 13/03/1996 emis de PARLAMENTUL ROMÂNIEI;		
B1	Inscrierea provizorie, drept de PROPRIETATE, dobandit prin Lege, cota actuala 1/1	A1
	1) **COMUNA ILIA**, CIF:4374164, PROPRIETAR NEIDENTIFICAT	

C. Partea III. SARCINI .

Inscrieri privind dezmembramintele dreptului de proprietate, drepturi reale de garanţie şi sarcini	Referinţe
NU SUNT	

Anexa Nr. 1 La Partea I

Teren

Nr cadastral	Suprafaţa (mp)*	Observaţii / Referinţe
	6.977	Se identifica cu CF 445 Dumbravita cu nr topo 575.576

* Suprafaţa este determinată in planul de proiecţie Stereo 70.

DETALII LINIARE IMOBIL

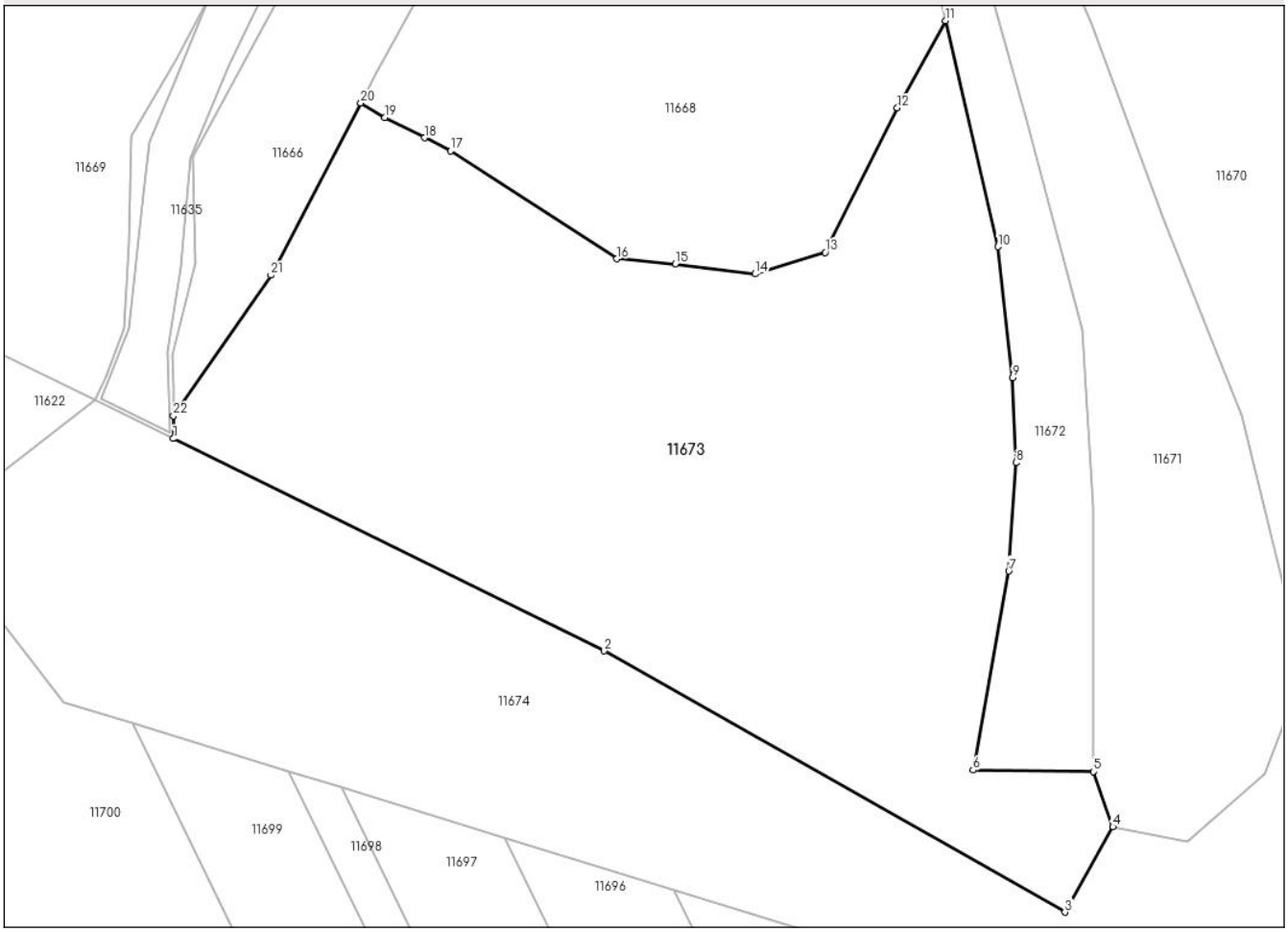

Date referitoare la teren

Crt	Categorie folosință	Intra vilan	Suprafaţa (mp)	Tarla	Parcelă	Nr. topo	Observaţii / Referinţe
1	faneata	DA	6.977	-	-	-	FÂNEAȚĂ ÎMPĂDURITĂ

Lungime Segmente

1) Valorile lungimilor segmentelor sunt obţinute din proiecţie în plan.

Punct început	X / Y	Punct sfârşit	X / Y	Lungime segment (** (m)
1	321.554,901 489.635,97	2	321.613,637 489.607,033	65.478
3	321.676,52 489.571,441	4	321.683,062 489.583,085	13.356
5	321.680,38 489.590,604	6	321.664,0 489.590,807	16.381
7	321.668,867 489.617,927	8	321.669,863 489.632,704	14.811
9	321.669,418 489.644,284	10	321.667,4 489.662,114	17.943

Punct început	X / Y	Punct sfârşit	X / Y	Lungime segment (** (m)
2	321.613,637 489.607,033	3	321.676,52 489.571,441	72.257
4	321.683,062 489.583,085	5	321.680,38 489.590,604	7.983
6	321.664,0 489.590,807	7	321.668,867 489.617,927	27.553
8	321.669,863 489.632,704	9	321.669,418 489.644,284	11.589
10	321.667,4 489.662,114	11	321.660,241 489.692,911	31.618

Punct început	X / Y	Punct sfârşit	X / Y	Lungime segment (** (m)
11	321.660,241 489.692,911	12	321.653,65 489.681,02	13.595
13	321.643,845 489.661,325	14	321.634,28 489.658,409	10.0
15	321.623,367 489.659,791	16	321.615,395 489.660,459	8.0
17	321.592,748 489.675,16	18	321.589,173 489.676,955	4.0
19	321.583,722 489.679,693	20	321.580,49 489.681,718	3.815
21	321.568,242 489.658,233	22	321.554,931 489.639,09	23.316

Punct început	X / Y	Punct sfârşit	X / Y	Lungime segment (** (m)
12	321.653,65 489.681,02	13	321.643,845 489.661,325	22.0
14	321.634,28 489.658,409	15	321.623,367 489.659,791	11.0
16	321.615,395 489.660,459	17	321.592,748 489.675,16	27.0
18	321.589,173 489.676,955	19	321.583,722 489.679,693	6.1
20	321.580,49 489.681,718	21	321.568,242 489.658,233	26.486
22	321.554,931 489.639,09	1	321.554,901 489.635,97	3.12

** Lungimile segmentelor sunt determinate în planul de proiecţie Stereo 70 şi sunt rotunjite la 1 milimetru.
*** Distanţa dintre puncte este formată din segmente cumulate ce sunt mai mici decât valoarea 1 milimetru.

DATE DESPRE IMOBILUL NR. 11674

Oficiul de Cadastru şi Publicitate Imobiliară HUNEDOARA
Biroul de Cadastru şi Publicitate Imobiliară Deva

A. Partea I. Descrierea imobilului

TEREN Extravilan

Adresa: Jud. Hunedoara

Nr. Crt	Nr cadastral Nr. topografic	Suprafaţa* (mp)	Observaţii / Referinţe
A1		5.767	Sector cadastral:118 Teren neimprejmuit;

B. Partea II. Proprietari şi acte

Inscrieri privitoare la dreptul de proprietate şi alte drepturi reale		Referinţe
1 / 06/04/2023		
Act Normativ nr. 7, din 13/03/1996 emis de PARLAMENTUL ROMÂNIEI;		
B1	Inscrierea provizorie, drept de PROPRIETATE, dobandit prin Lege, cota actuala 1/1	A1
	1) **COMUNA ILIA**, CIF:4374164, PROPRIETAR NEIDENTIFICAT	

C. Partea III. SARCINI .

Inscrieri privind dezmembramintele dreptului de proprietate, drepturi reale de garanţie şi sarcini	Referinţe
NU SUNT	

Anexa Nr. 1 La Partea I

Teren

Nr cadastral	Suprafaţa (mp)*	Observaţii / Referinţe
	5.767	

* Suprafaţa este determinată in planul de proiecţie Stereo 70.

DETALII LINIARE IMOBIL

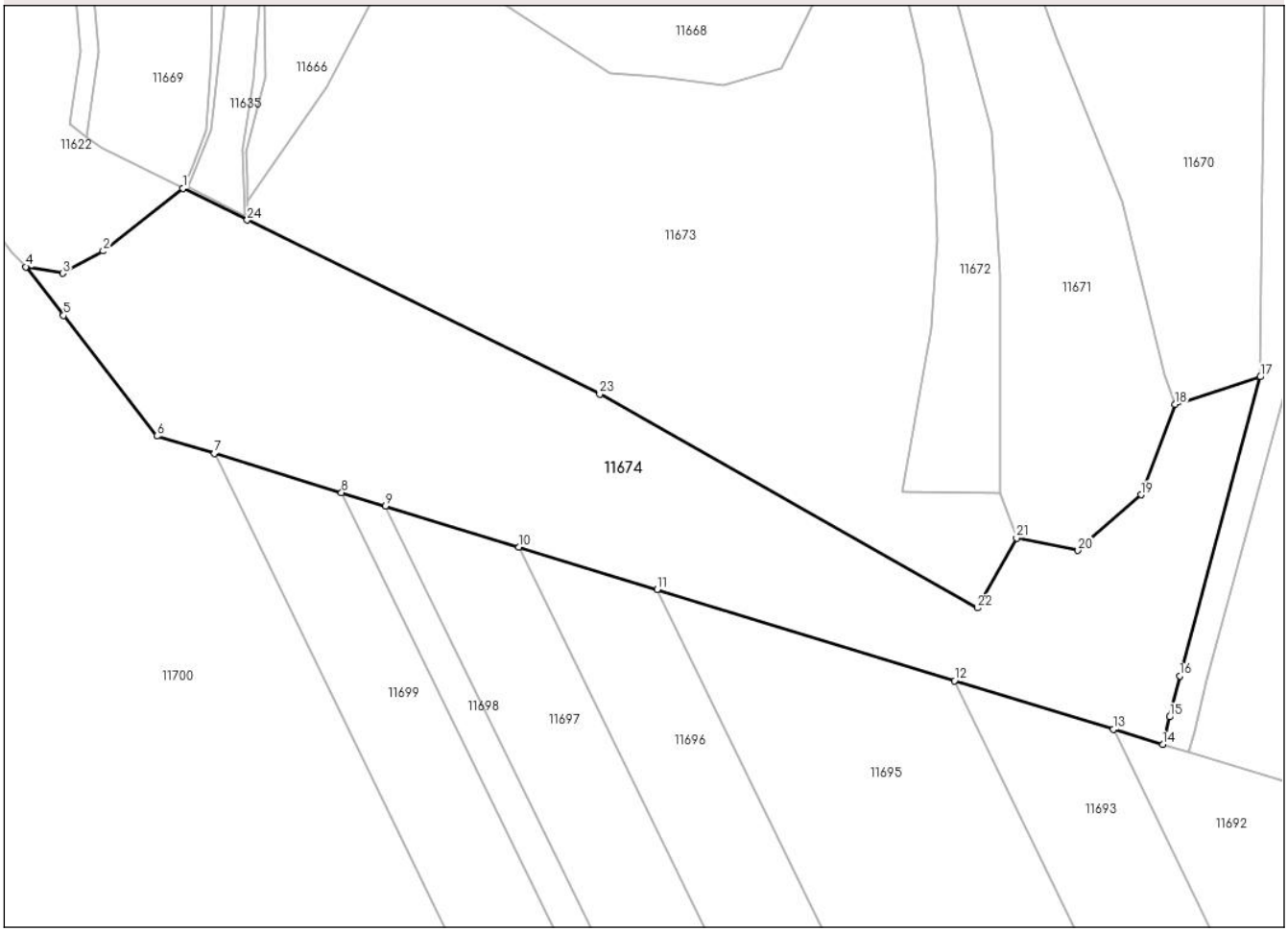

Date referitoare la teren

Crt	Categorie folosință	Intra vilan	Suprafaţa (mp)	Tarla	Parcelă	Nr. topo	Observaţii / Referinţe
1	faneata	NU	5.767	-	-	-	FÂNEAȚĂ ÎMPĂDURITĂ

Lungime Segmente

1) Valorile lungimilor segmentelor sunt obţinute din proiecţie în plan.

Punct început	X / Y	Punct sfârşit	X / Y	Lungime segment (** (m)
1	321.544,176 489.641,253	2	321.530,92 489.630,832	16.862
3	321.524,17 489.627,113	4	321.518,047 489.628,205	6.22
5	321.524,324 489.620,116	6	321.539,891 489.600,056	25.392
7	321.549,409 489.597,139	8	321.570,611 489.590,643	22.175
9	321.577,93 489.588,4	10	321.600,143 489.581,594	23.233

Punct început	X / Y	Punct sfârşit	X / Y	Lungime segment (** (m)
2	321.530,92 489.630,832	3	321.524,17 489.627,113	7.707
4	321.518,047 489.628,205	5	321.524,324 489.620,116	10.239
6	321.539,891 489.600,056	7	321.549,409 489.597,139	9.955
8	321.570,611 489.590,643	9	321.577,93 489.588,4	7.655
10	321.600,143 489.581,594	11	321.623,217 489.574,524	24.133

Punct început	X / Y	Punct sfârşit	X / Y	Lungime segment (** (m)
11	321.623,217 489.574,524	12	321.672,729 489.559,353	51.784
13	321.699,163 489.551,253	14	321.707,403 489.548,728	8.618
15	321.708,538 489.553,318	16	321.710,221 489.560,127	7.013
17	321.723,649 489.609,894	18	321.709,428 489.605,316	14.94
19	321.703,782 489.590,283	20	321.693,29 489.581,022	13.995
21	321.683,062 489.583,085	22	321.676,52 489.571,441	13.356
23	321.613,637 489.607,033	24	321.554,901 489.635,97	65.478

Punct început	X / Y	Punct sfârşit	X / Y	Lungime segment (** (m)
12	321.672,729 489.559,353	13	321.699,163 489.551,253	27.647
14	321.707,403 489.548,728	15	321.708,538 489.553,318	4.728
16	321.710,221 489.560,127	17	321.723,649 489.609,894	51.547
18	321.709,428 489.605,316	19	321.703,782 489.590,283	16.058
20	321.693,29 489.581,022	21	321.683,062 489.583,085	10.434
22	321.676,52 489.571,441	23	321.613,637 489.607,033	72.257
24	321.554,901 489.635,97	1	321.544,176 489.641,253	11.955

** Lungimile segmentelor sunt determinate în planul de proiecţie Stereo 70 şi sunt rotunjite la 1 milimetru.
*** Distanţa dintre puncte este formată din segmente cumulate ce sunt mai mici decât valoarea 1 milimetru.

DATE DESPRE IMOBILUL NR. 11675

Oficiul de Cadastru şi Publicitate Imobiliară HUNEDOARA
Biroul de Cadastru şi Publicitate Imobiliară Deva

A. Partea I. Descrierea imobilului

TEREN Extravilan

Adresa: Jud. Hunedoara

Nr. Crt	Nr cadastral Nr. topografic	Suprafaţa* (mp)	Observaţii / Referinţe
A1		15.889	Sector cadastral:121 Teren neimprejmuit;

B. Partea II. Proprietari şi acte

Inscrieri privitoare la dreptul de proprietate şi alte drepturi reale		Referinţe
1 / 06/04/2023		
Act Normativ nr. 7, din 13/03/1996 emis de PARLEMENTUL ROMÂNIEI;		
B1	Inscrierea provizorie, drept de PROPRIETATE, dobandit prin Lege, cota actuala 1/1	A1
	1) **COMUNA ILIA**, CIF:4374164, PROPRIETAR NEIDENTIFICAT	

C. Partea III. SARCINI .

Inscrieri privind dezmembramintele dreptului de proprietate, drepturi reale de garanţie şi sarcini	Referinţe
NU SUNT	

Anexa Nr. 1 La Partea I

Teren

Nr cadastral	Suprafaţa (mp)*	Observaţii / Referinţe
	15.889	

* Suprafaţa este determinată in planul de proiecţie Stereo 70.

DETALII LINIARE IMOBIL

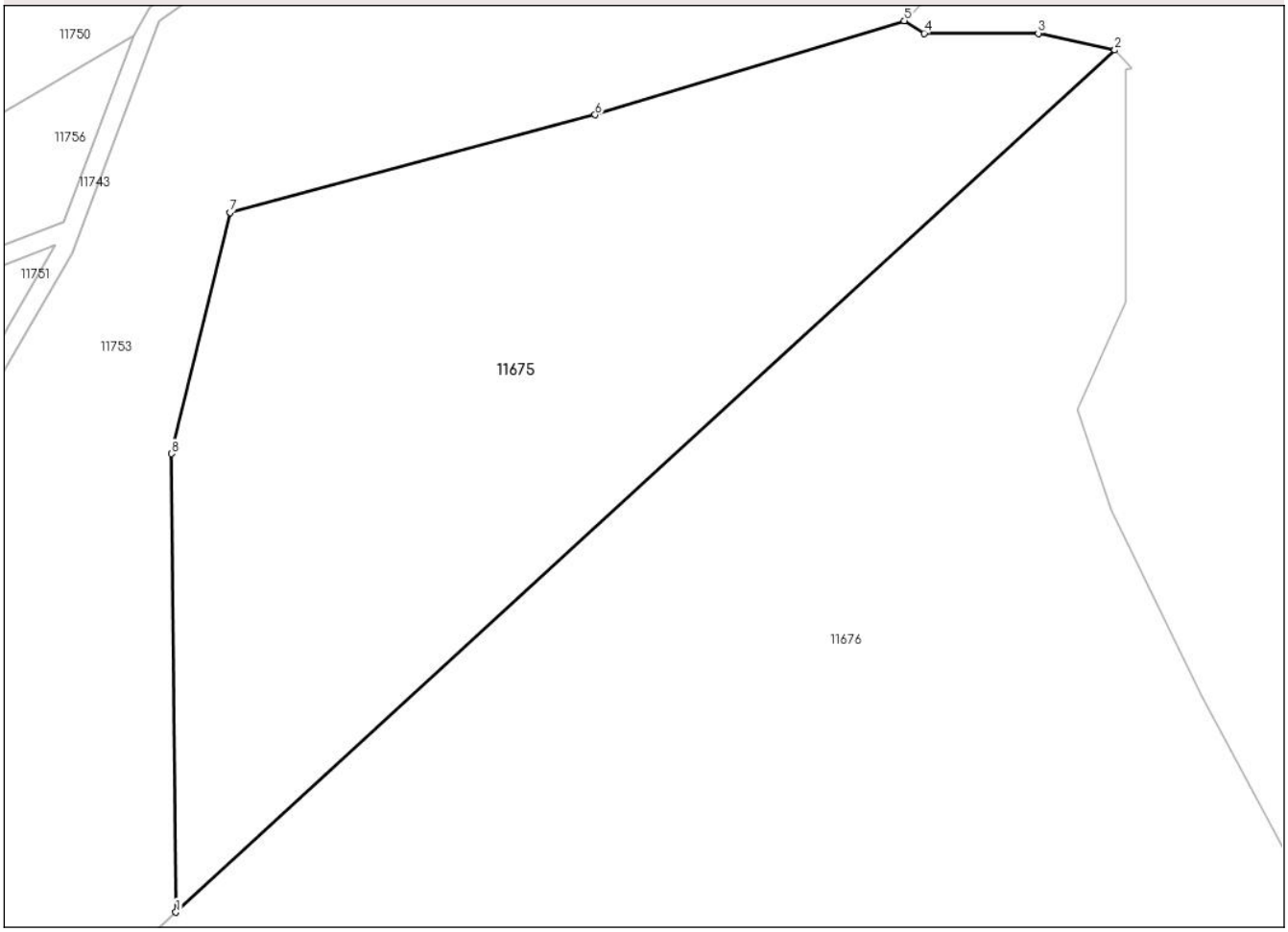

Date referitoare la teren

Crt	Categorie folosință	Intra vilan	Suprafaţa (mp)	Tarla	Parcelă	Nr. topo	Observaţii / Referinţe
1	padure	NU	15.889	-	-	-	

Lungime Segmente
1) Valorile lungimilor segmentelor sunt obţinute din proiecţie în plan.

Punct început	X / Y	Punct sfârşit	X / Y	Lungime segment (** (m)
1	323.148,057 490.816,834	2	323.349,044 491.001,186	272.729
2	323.349,044 491.001,186	3	323.332,674 491.004,771	16.759
3	323.332,674 491.004,771	4	323.308,229 491.004,771	24.445
4	323.308,229 491.004,771	5	323.303,969 491.007,462	5.038
5	323.303,969 491.007,462	6	323.237,777 490.987,359	69.177

Punct început	X / Y	Punct sfârşit	X / Y	Lungime segment (** (m)
6	323.237,777 490.987,359	7	323.159,636 490.966,449	80.89
7	323.159,636 490.966,449	8	323.147,078 490.914,87	53.086
8	323.147,078 490.914,87	1	323.148,057 490.816,834	98.041

** Lungimile segmentelor sunt determinate în planul de proiecţie Stereo 70 şi sunt rotunjite la 1 milimetru.
*** Distanţa dintre puncte este formată din segmente cumulate ce sunt mai mici decât valoarea 1 milimetru.

DATE DESPRE IMOBILUL NR. 11676

Oficiul de Cadastru şi Publicitate Imobiliară HUNEDOARA
Biroul de Cadastru şi Publicitate Imobiliară Deva

A. Partea I. Descrierea imobilului

TEREN Extravilan

Adresa: Jud. Hunedoara

Nr. Crt	Nr cadastral Nr. topografic	Suprafaţa* (mp)	Observaţii / Referinţe
A1		286.500	Sector cadastral:121 Teren neimprejmuit;

B. Partea II. Proprietari şi acte

Inscrieri privitoare la dreptul de proprietate şi alte drepturi reale		Referinţe
1 / 06/04/2023		
Act Administrativ nr. 367, din 30/03/2023 emis de CJPSDPAT HUNEDOARA;		
B1	Intabulare, drept de PROPRIETATE, dobandit prin Reconstituire, cota actuala 1/1	A1
	1) **ASOCIAŢIA AGROSILVICĂ COMPOSESORALĂ STEJARUL DUMBRĂVIŢA**, CIF:21902154	

C. Partea III. SARCINI .

Inscrieri privind dezmembramintele dreptului de proprietate, drepturi reale de garanţie şi sarcini	Referinţe
NU SUNT	

Anexa Nr. 1 La Partea I

Teren

Nr cadastral	Suprafaţa (mp)*	Observaţii / Referinţe
	286.500	

* Suprafaţa este determinată in planul de proiecţie Stereo 70.

DETALII LINIARE IMOBIL

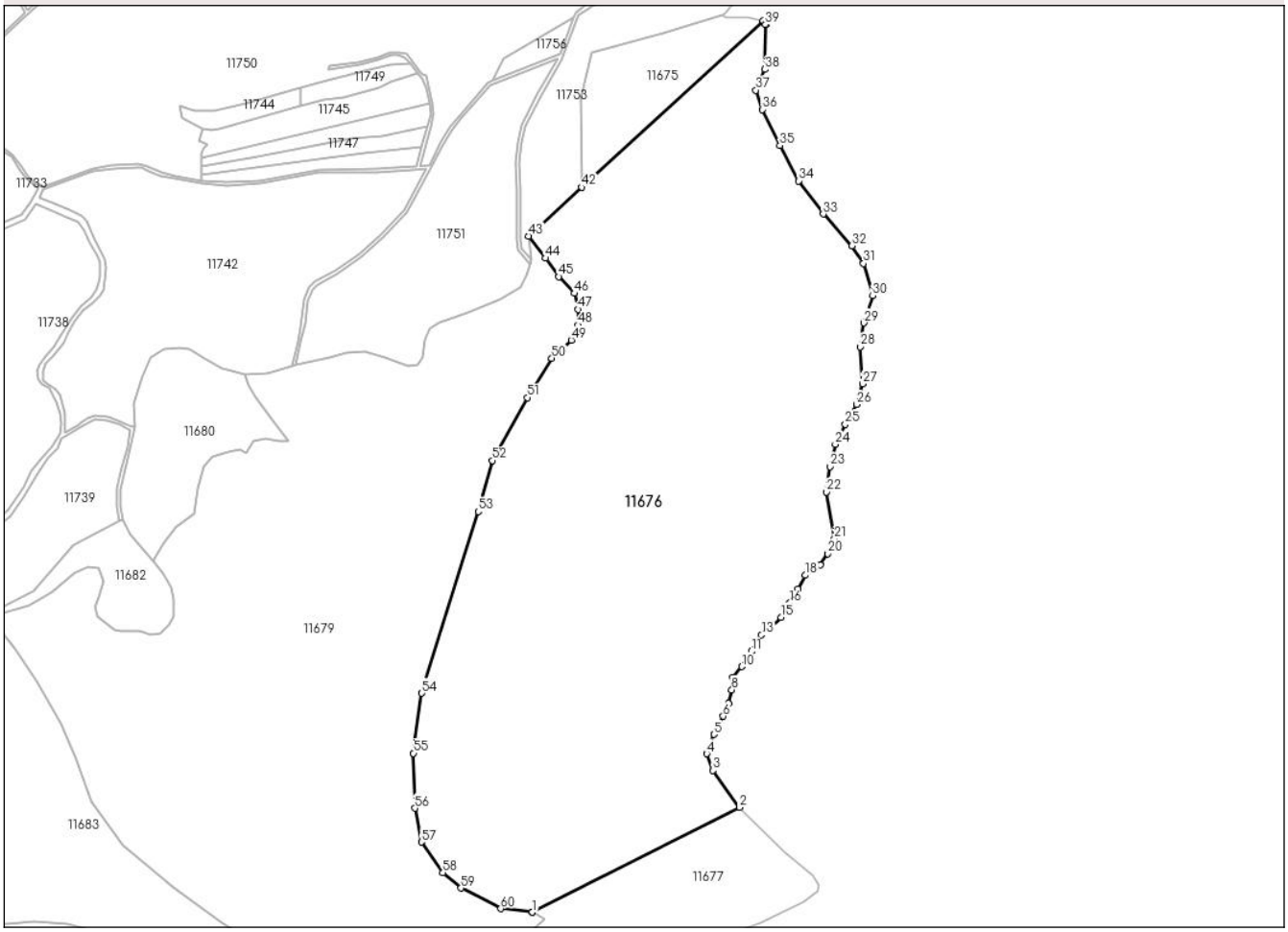

Date referitoare la teren

Crt	Categorie folosință	Intra vilan	Suprafaţa (mp)	Tarla	Parcelă	Nr. topo	Observaţii / Referinţe
1	pasune	NU	286.500	-	734	-	ÎMPĂDURIT

Lungime Segmente

1) Valorile lungimilor segmentelor sunt obţinute din proiecţie în plan.

Punct început	X / Y	Punct sfârşit	X / Y	Lungime segment
1	323.093,52 490.014,711	2	323.322,794 490.130,823	256.999
4	323.286,629 490.190,094	5	323.294,719 490.211,488	22.873
7	323.310,58 490.246,036	8	323.314,387 490.260,616	15.069
10	323.325,648 490.286,448	11	323.336,117 490.303,247	19.794
13	323.347,273 490.321,378	14	323.355,855 490.328,114	10.91
16	323.378,535 490.356,9	17	323.387,73 490.372,212	17.86

Punct început	X / Y	Punct sfârşit	X / Y	Lungime segment
2	323.322,794 490.130,823	3	323.293,608 490.171,393	49.977
5	323.294,719 490.211,488	6	323.304,87 490.231,456	22.4
8	323.314,387 490.260,616	9	323.315,338 490.274,562	13.978
11	323.336,117 490.303,247	12	323.341,144 490.313,416	11.343
14	323.355,855 490.328,114	15	323.368,728 490.340,976	18.197
17	323.387,73 490.372,212	18	323.395,699 490.387,523	17.261

Punct început	X / Y	Punct sfârşit	X / Y	Lungime segment
3	323.293,608 490.171,393	4	323.286,629 490.190,094	19.96
6	323.304,87 490.231,456	7	323.310,58 490.246,036	15.658
9	323.315,338 490.274,562	10	323.325,648 490.286,448	15.734
12	323.341,144 490.313,416	13	323.347,273 490.321,378	10.048
15	323.368,728 490.340,976	16	323.378,535 490.356,9	18.702
18	323.395,699 490.387,523	19	323.412,25 490.399,16	20.232

Punct început	X / Y	Punct sfârşit	X / Y	Lungime segment
19	323.412,25 490.399,16	20	323.420,832 490.411,409	14.956
22	323.419,299 490.479,698	23	323.422,977 490.507,871	28.412
25	323.440,14 490.554,418	26	323.452,4 490.576,467	25.228
28	323.456,385 490.640,468	29	323.460,675 490.666,804	26.683
31	323.460,369 490.732,643	32	323.447,496 490.752,242	23.448
34	323.388,65 490.823,9	35	323.367,808 490.863,097	44.394
37	323.341,18 490.924,327	38	323.351,287 490.947,265	25.066
40	323.352,633 490.997,151	41	323.349,044 491.001,186	5.399
43	323.089,245 490.762,89	44	323.108,038 490.738,437	30.84
46	323.139,95 490.699,452	47	323.143,85 490.681,732	18.144
49	323.136,568 490.647,669	50	323.115,001 490.627,77	29.344
52	323.049,192 490.514,454	53	323.033,708 490.458,072	58.47
55	322.961,725 490.190,59	56	322.963,384 490.129,786	60.826
58	322.994,353 490.058,479	59	323.014,261 490.041,345	26.267
61	323.093,343 490.014,812	1	323.093,52 490.014,711	0.204

Punct început	X / Y	Punct sfârşit	X / Y	Lungime segment
20	323.420,832 490.411,409	21	323.427,881 490.428,252	18.258
23	323.422,977 490.507,871	24	323.429,107 490.532,37	25.254
26	323.452,4 490.576,467	27	323.459,45 490.599,434	24.025
29	323.460,675 490.666,804	30	323.470,483 490.696,814	31.572
32	323.447,496 490.752,242	33	323.415,621 490.787,152	47.273
35	323.367,808 490.863,097	36	323.348,193 490.902,907	44.38
38	323.351,287 490.947,265	39	323.351,511 490.996,927	49.663
41	323.349,044 491.001,186	42	323.148,057 490.816,834	272.729
44	323.108,038 490.738,437	45	323.122,576 490.717,881	25.178
47	323.143,85 490.681,732	48	323.143,85 490.664,366	17.366
50	323.115,001 490.627,77	51	323.087,903 490.584,101	51.394
53	323.033,708 490.458,072	54	322.971,127 490.256,92	210.662
56	322.963,384 490.129,786	57	322.970,574 490.092,198	38.27
59	323.014,261 490.041,345	60	323.058,503 490.018,68	49.709

Punct început	X / Y	Punct sfârşit	X / Y	Lungime segment
21	323.427,881 490.428,252	22	323.419,299 490.479,698	52.157
24	323.429,107 490.532,37	25	323.440,14 490.554,418	24.655
27	323.459,45 490.599,434	28	323.456,385 490.640,468	41.149
30	323.470,483 490.696,814	31	323.460,369 490.732,643	37.229
33	323.415,621 490.787,152	34	323.388,65 490.823,9	45.583
36	323.348,193 490.902,907	37	323.341,18 490.924,327	22.539
39	323.351,511 490.996,927	40	323.352,633 490.997,151	1.143
42	323.148,057 490.816,834	43	323.089,245 490.762,89	79.805
45	323.122,576 490.717,881	46	323.139,95 490.699,452	25.328
48	323.143,85 490.664,366	49	323.136,568 490.647,669	18.216
51	323.087,903 490.584,101	52	323.049,192 490.514,454	79.682
54	322.971,127 490.256,92	55	322.961,725 490.190,59	66.994
57	322.970,574 490.092,198	58	322.994,353 490.058,479	41.259
60	323.058,503 490.018,68	61	323.093,343 490.014,812	35.054

**** Lungimile segmentelor sunt determinate în planul de proiecţie Stereo 70 şi sunt rotunjite la 1 milimetru.**
***** Distanţa dintre puncte este formată din segmente cumulate ce sunt mai mici decât valoarea 1 milimetru.**

DATE DESPRE IMOBILUL NR. 11677

Oficiul de Cadastru şi Publicitate Imobiliară HUNEDOARA
Biroul de Cadastru şi Publicitate Imobiliară Deva

A. Partea I. Descrierea imobilului

TEREN Extravilan

Adresa: Jud. Hunedoara

Nr. Crt	Nr cadastral Nr. topografic	Suprafaţa* (mp)	Observaţii / Referinţe
A1		104.171	Sector cadastral:121 Teren neimprejmuit;

B. Partea II. Proprietari şi acte

Inscrieri privitoare la dreptul de proprietate şi alte drepturi reale		Referinţe
1 / 06/04/2023		
Act Normativ nr. 7, din 13/03/1996 emis de PARLEMENTUL ROMÂNIEI;		
B1	Inscrierea provizorie, drept de PROPRIETATE, dobandit prin Lege, cota actuala 1/1	A1
	1) **COMUNA ILIA**, CIF:4374164, PROPRIETAR NEIDENTIFICAT	

C. Partea III. SARCINI .

Inscrieri privind dezmembramintele dreptului de proprietate, drepturi reale de garanţie şi sarcini	Referinţe
NU SUNT	

Anexa Nr. 1 La Partea I

Teren

Nr cadastral	Suprafaţa (mp)*	Observaţii / Referinţe
	104.171	

* Suprafaţa este determinată in planul de proiecţie Stereo 70.

DETALII LINIARE IMOBIL

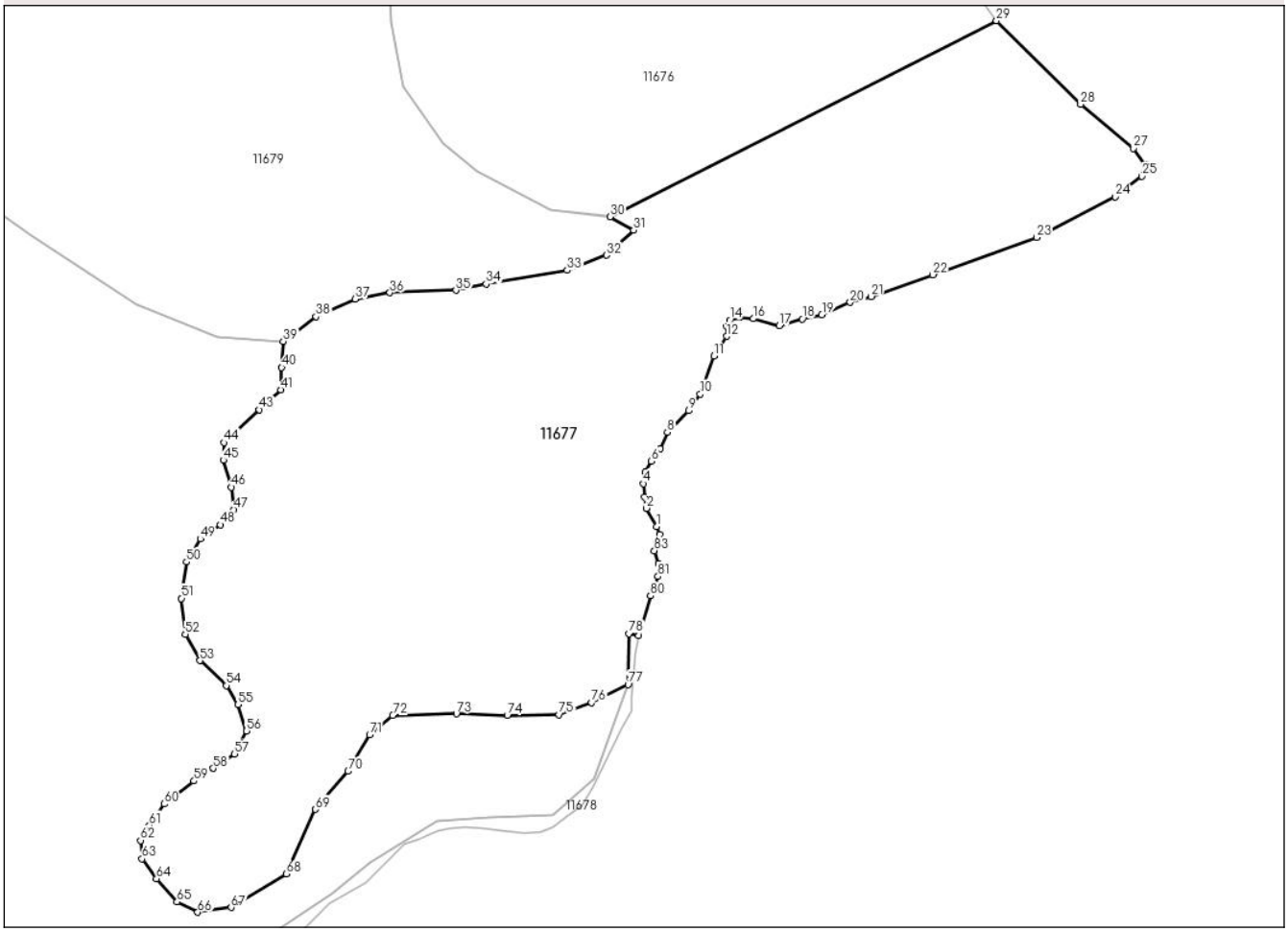

Date referitoare la teren

Crt	Categorie folosință	Intra vilan	Suprafaţa (mp)	Tarla	Parcelă	Nr. topo	Observaţii / Referinţe
1	pasune	NU	45.000	-	-	-	
2	padure	NU	59.171	-	-	-	

Lungime Segmente

1) Valorile lungimilor segmentelor sunt obţinute din proiecţie în plan.

Punct început	X / Y	Punct sfârşit	X / Y	Lungime segment
1	323.121,194 489.831,141	2	323.115,168 489.841,918	12.347
4	323.113,264 489.856,498	5	323.114,216 489.863,154	6.724
7	323.123,415 489.877,1	8	323.127,539 489.886,926	10.656
10	323.147,049 489.909,588	11	323.155,297 489.932,092	23.968
13	323.162,91 489.949,841	14	323.164,496 489.953,328	3.831

Punct început	X / Y	Punct sfârşit	X / Y	Lungime segment
2	323.115,168 489.841,918	3	323.113,898 489.848,574	6.776
5	323.114,216 489.863,154	6	323.118,022 489.869,81	7.668
8	323.127,539 489.886,926	9	323.140,07 489.899,762	17.939
11	323.155,297 489.932,092	12	323.162,593 489.943,819	13.812
14	323.164,496 489.953,328	15	323.170,524 489.954,912	6.232

Punct început	X / Y	Punct sfârşit	X / Y	Lungime segment
3	323.113,898 489.848,574	4	323.113,264 489.856,498	7.949
6	323.118,022 489.869,81	7	323.123,415 489.877,1	9.068
9	323.140,07 489.899,762	10	323.147,049 489.909,588	12.052
12	323.162,593 489.943,819	13	323.162,91 489.949,841	6.031
15	323.170,524 489.954,912	16	323.178,454 489.954,279	7.956

Punct început	X / Y	Punct sfârşit	X / Y	Lungime segment
16	323.178,454 489.954,279	17	323.193,999 489.950,158	16.081
19	323.219,218 489.956,656	20	323.236,032 489.963,946	18.326
22	323.285,043 489.980,269	23	323.346,586 490.002,456	65.42
25	323.409,08 490.038,589	26	323.411,3 490.045,245	7.017
28	323.372,757 490.081,22	29	323.322,794 490.130,823	70.405
31	323.107,536 490.006,759	32	323.091,324 489.991,849	22.025
34	323.020,038 489.974,862	35	323.002,098 489.971,087	18.333
37	322.942,46 489.965,79	38	322.919,009 489.955,515	25.603
40	322.898,709 489.925,314	41	322.898,237 489.912,102	13.221
43	322.885,49 489.900,305	44	322.864,651 489.880,793	28.548
46	322.868,9 489.854,368	47	322.870,316 489.841,155	13.288
49	322.850,488 489.823,695	50	322.842,251 489.810,065	15.926
52	322.841,542 489.767,177	53	322.850,274 489.751,663	17.802
55	322.872,766 489.725,526	56	322.877,869 489.709,972	16.37
58	322.858,041 489.687,794	59	322.846,711 489.680,244	13.615
61	322.820,149 489.653,967	62	322.814,956 489.645,001	10.361
64	322.824,398 489.622,351	65	322.836,672 489.608,667	18.383
67	322.868,775 489.605,363	68	322.901,349 489.625,182	38.13
70	322.938,173 489.686,055	71	322.950,92 489.707,762	25.173
73	323.002,378 489.720,03	74	323.032,592 489.719,087	30.229
76	323.082,635 489.726,637	77	323.104,208 489.737,37	24.096
79	323.110,568 489.766,324	80	323.117,546 489.790,096	24.775
82	323.122,305 489.809,113	83	323.119,767 489.816,72	8.019
85	323.122,94 489.826,228	1	323.121,194 489.831,141	5.214

Punct început	X / Y	Punct sfârşit	X / Y	Lungime segment
17	323.193,999 489.950,158	18	323.207,481 489.954,12	14.052
20	323.236,032 489.963,946	21	323.248,403 489.967,432	12.853
23	323.346,586 490.002,456	24	323.393,218 490.026,544	52.487
26	323.411,3 490.045,245	27	323.404,163 490.055,229	12.273
29	323.322,794 490.130,823	30	323.093,52 490.014,711	256.999
32	323.091,324 489.991,849	33	323.068,192 489.982,884	24.809
35	323.002,098 489.971,087	36	322.962,914 489.969,671	39.209
38	322.919,009 489.955,515	39	322.899,653 489.940,886	24.262
41	322.898,237 489.912,102	42	322.890,758 489.905,18	10.19
44	322.864,651 489.880,793	45	322.864,178 489.870,411	10.392
47	322.870,316 489.841,155	48	322.862,29 489.832,189	12.033
50	322.842,251 489.810,065	51	322.839,204 489.788,5	21.78
53	322.850,274 489.751,663	54	322.865,822 489.736,85	21.475
56	322.877,869 489.709,972	57	322.870,788 489.696,288	15.408
59	322.846,711 489.680,244	60	322.829,119 489.666,708	22.197
62	322.814,956 489.645,001	63	322.815,9 489.634,148	10.894
65	322.836,672 489.608,667	66	322.848,946 489.602,532	13.722
68	322.901,349 489.625,182	69	322.918,817 489.663,405	42.025
71	322.950,92 489.707,762	72	322.964,61 489.719,087	17.768
74	323.032,592 489.719,087	75	323.063,279 489.719,558	30.69
77	323.104,208 489.737,37	78	323.104,839 489.767,547	30.183
80	323.117,546 489.790,096	81	323.121,988 489.801,506	12.244
83	323.119,767 489.816,72	84	323.120,719 489.820,523	3.921

Punct început	X / Y	Punct sfârşit	X / Y	Lungime segment
18	323.207,481 489.954,12	19	323.219,218 489.956,656	12.008
21	323.248,403 489.967,432	22	323.285,043 489.980,269	38.824
24	323.393,218 490.026,544	25	323.409,08 490.038,589	19.916
27	323.404,163 490.055,229	28	323.372,757 490.081,22	40.765
30	323.093,52 490.014,711	31	323.107,536 490.006,759	16.114
33	323.068,192 489.982,884	34	323.020,038 489.974,862	48.817
36	322.962,914 489.969,671	37	322.942,46 489.965,79	20.82
39	322.899,653 489.940,886	40	322.898,709 489.925,314	15.6
42	322.890,758 489.905,18	43	322.885,49 489.900,305	7.178
45	322.864,178 489.870,411	46	322.868,9 489.854,368	16.724
48	322.862,29 489.832,189	49	322.850,488 489.823,695	14.541
51	322.839,204 489.788,5	52	322.841,542 489.767,177	21.451
54	322.865,822 489.736,85	55	322.872,766 489.725,526	13.283
57	322.870,788 489.696,288	58	322.858,041 489.687,794	15.318
60	322.829,119 489.666,708	61	322.820,149 489.653,967	15.581
63	322.815,9 489.634,148	64	322.824,398 489.622,351	14.539
66	322.848,946 489.602,532	67	322.868,775 489.605,363	20.029
69	322.918,817 489.663,405	70	322.938,173 489.686,055	29.794
72	322.964,61 489.719,087	73	323.002,378 489.720,03	37.78
75	323.063,279 489.719,558	76	323.082,635 489.726,637	20.61
78	323.104,839 489.767,547	79	323.110,568 489.766,324	5.857
81	323.121,988 489.801,506	82	323.122,305 489.809,113	7.614
84	323.120,719 489.820,523	85	323.122,94 489.826,228	6.122

** Lungimile segmentelor sunt determinate în planul de proiecţie Stereo 70 şi sunt rotunjite la 1 milimetru.
*** Distanţa dintre puncte este formată din segmente cumulate ce sunt mai mici decât valoarea 1 milimetru.

DATE DESPRE IMOBILUL NR. 11678

Oficiul de Cadastru şi Publicitate Imobiliară HUNEDOARA
Biroul de Cadastru şi Publicitate Imobiliară Deva

A. Partea I. Descrierea imobilului

TEREN Extravilan

Adresa: Jud. Hunedoara

Nr. Crt	Nr cadastral Nr. topografic	Suprafaţa* (mp)	Observaţii / Referinţe
A1		2.717	Sector cadastral:121 Teren neimprejmuit;

B. Partea II. Proprietari şi acte

Inscrieri privitoare la dreptul de proprietate şi alte drepturi reale		Referinţe
1 / 06/04/2023		
Act Normativ nr. 7, din 13/03/1996 emis de PARLEMENTUL ROMÂNIEI;		
B1	Inscrierea provizorie, drept de PROPRIETATE, dobandit prin Lege, cota actuala 1/1	A1
	1) **COMUNA ILIA**, CIF:4374164	

C. Partea III. SARCINI .

Inscrieri privind dezmembramintele dreptului de proprietate, drepturi reale de garanţie şi sarcini	Referinţe
NU SUNT	

Anexa Nr. 1 La Partea I

Teren

Nr cadastral	Suprafaţa (mp)*	Observaţii / Referinţe
	2.717	

* Suprafaţa este determinată in planul de proiecţie Stereo 70.

DETALII LINIARE IMOBIL

Date referitoare la teren

Crt	Categorie folosință	Intra vilan	Suprafaţa (mp)	Tarla	Parcelă	Nr. topo	Observaţii / Referinţe
1	drum	NU	2.717	-	-	-	

Lungime Segmente

1) Valorile lungimilor segmentelor sunt obţinute din proiecţie în plan.

Punct început	X / Y	Punct sfârşit	X / Y	Lungime segment
1	323.104,839 489.767,547	2	323.104,208 489.737,37	30.183
4	323.059,696 489.660,158	5	323.021,539 489.659,052	38.174
7	322.951,503 489.632,281	8	322.928,277 489.613,488	29.877
10	322.857,49 489.579,769	11	322.817,673 489.577,006	39.912
13	322.762,345 489.580,161	14	322.775,748 489.575,261	14.271
16	322.830,336 489.569,199	17	322.856,282 489.566,841	26.053

Punct început	X / Y	Punct sfârşit	X / Y	Lungime segment
2	323.104,208 489.737,37	3	323.084,028 489.681,715	59.201
5	323.021,539 489.659,052	6	322.990,57 489.656,289	31.092
8	322.928,277 489.613,488	9	322.893,988 489.590,824	41.102
11	322.817,673 489.577,006	12	322.766,796 489.580,322	50.985
14	322.775,748 489.575,261	15	322.794,955 489.573,577	19.28
17	322.856,282 489.566,841	18	322.873,131 489.573,24	18.023

Punct început	X / Y	Punct sfârşit	X / Y	Lungime segment
3	323.084,028 489.681,715	4	323.059,696 489.660,158	32.508
6	322.990,57 489.656,289	7	322.951,503 489.632,281	45.853
9	322.893,988 489.590,824	10	322.857,49 489.579,769	38.136
12	322.766,796 489.580,322	13	322.762,345 489.580,161	4.453
15	322.794,955 489.573,577	16	322.830,336 489.569,199	35.651
18	322.873,131 489.573,24	19	322.887,957 489.582,669	17.571

Punct început	X / Y	Punct sfârşit	X / Y	Lungime segment
19	322.887,957 489.582,669	20	322.896,381 489.584,353	8.591
22	322.927,045 489.607,927	23	322.948,274 489.619,714	24.282
25	322.979,797 489.645,959	26	322.986,528 489.648,912	7.35
28	322.998,512 489.652,52	29	323.007,377 489.653,013	8.879
31	323.029,357 489.650,952	32	323.042,363 489.649,684	13.068
34	323.059,811 489.652,854	35	323.069,328 489.659,826	11.798
37	323.083,127 489.676,467	38	323.100,575 489.711,649	39.271
40	323.106,602 489.730,349	41	323.107,554 489.745,246	14.927
43	323.110,568 489.766,324	1	323.104,839 489.767,547	5.857

Punct început	X / Y	Punct sfârşit	X / Y	Lungime segment
20	322.896,381 489.584,353	21	322.907,501 489.588,731	11.95
23	322.948,274 489.619,714	24	322.971,895 489.642,932	33.122
26	322.986,528 489.648,912	27	322.991,288 489.650,88	5.152
29	323.007,377 489.653,013	30	323.017,802 489.652,438	10.441
32	323.042,363 489.649,684	33	323.052,197 489.650,318	9.854
35	323.069,328 489.659,826	36	323.076,941 489.666,166	9.907
38	323.100,575 489.711,649	39	323.105,967 489.722,108	11.768
41	323.107,554 489.745,246	42	323.108,664 489.755,864	10.676

Punct început	X / Y	Punct sfârşit	X / Y	Lungime segment
21	322.907,501 489.588,731	22	322.927,045 489.607,927	27.394
24	322.971,895 489.642,932	25	322.979,797 489.645,959	8.462
27	322.991,288 489.650,88	28	322.998,512 489.652,52	7.408
30	323.017,802 489.652,438	31	323.029,357 489.650,952	11.65
33	323.052,197 489.650,318	34	323.059,811 489.652,854	8.025
36	323.076,941 489.666,166	37	323.083,127 489.676,467	12.016
39	323.105,967 489.722,108	40	323.106,602 489.730,349	8.265
42	323.108,664 489.755,864	43	323.110,568 489.766,324	10.631

** Lungimile segmentelor sunt determinate în planul de proiecţie Stereo 70 şi sunt rotunjite la 1 milimetru.
*** Distanţa dintre puncte este formată din segmente cumulate ce sunt mai mici decât valoarea 1 milimetru.

DATE DESPRE IMOBILUL NR. 11679

Oficiul de Cadastru şi Publicitate Imobiliară HUNEDOARA
Biroul de Cadastru şi Publicitate Imobiliară Deva

A. Partea I. Descrierea imobilului

TEREN Extravilan

Adresa: Jud. Hunedoara

Nr. Crt	Nr cadastral Nr. topografic	Suprafaţa* (mp)	Observaţii / Referinţe
A1		243.500	Sector cadastral:121 Teren neimprejmuit;

B. Partea II. Proprietari şi acte

Inscrieri privitoare la dreptul de proprietate şi alte drepturi reale		Referinţe
1 / 06/04/2023		
Act Administrativ nr. 367, din 30/03/2023 emis de CJPSDPAT HUNEDOARA;		
B1	Intabulare, drept de PROPRIETATE, dobandit prin Reconstituire, cota actuala 1/1	A1
	1) **ASOCIAŢIA AGROSILVICĂ COMPOSESORALĂ STEJARUL DUMBRĂVIŢA**, CIF:21902154	

C. Partea III. SARCINI .

Inscrieri privind dezmembramintele dreptului de proprietate, drepturi reale de garanţie şi sarcini	Referinţe
NU SUNT	

Anexa Nr. 1 La Partea I

Teren

Nr cadastral	Suprafaţa (mp)*	Observaţii / Referinţe
	243.500	

* Suprafaţa este determinată in planul de proiecţie Stereo 70.

DETALII LINIARE IMOBIL

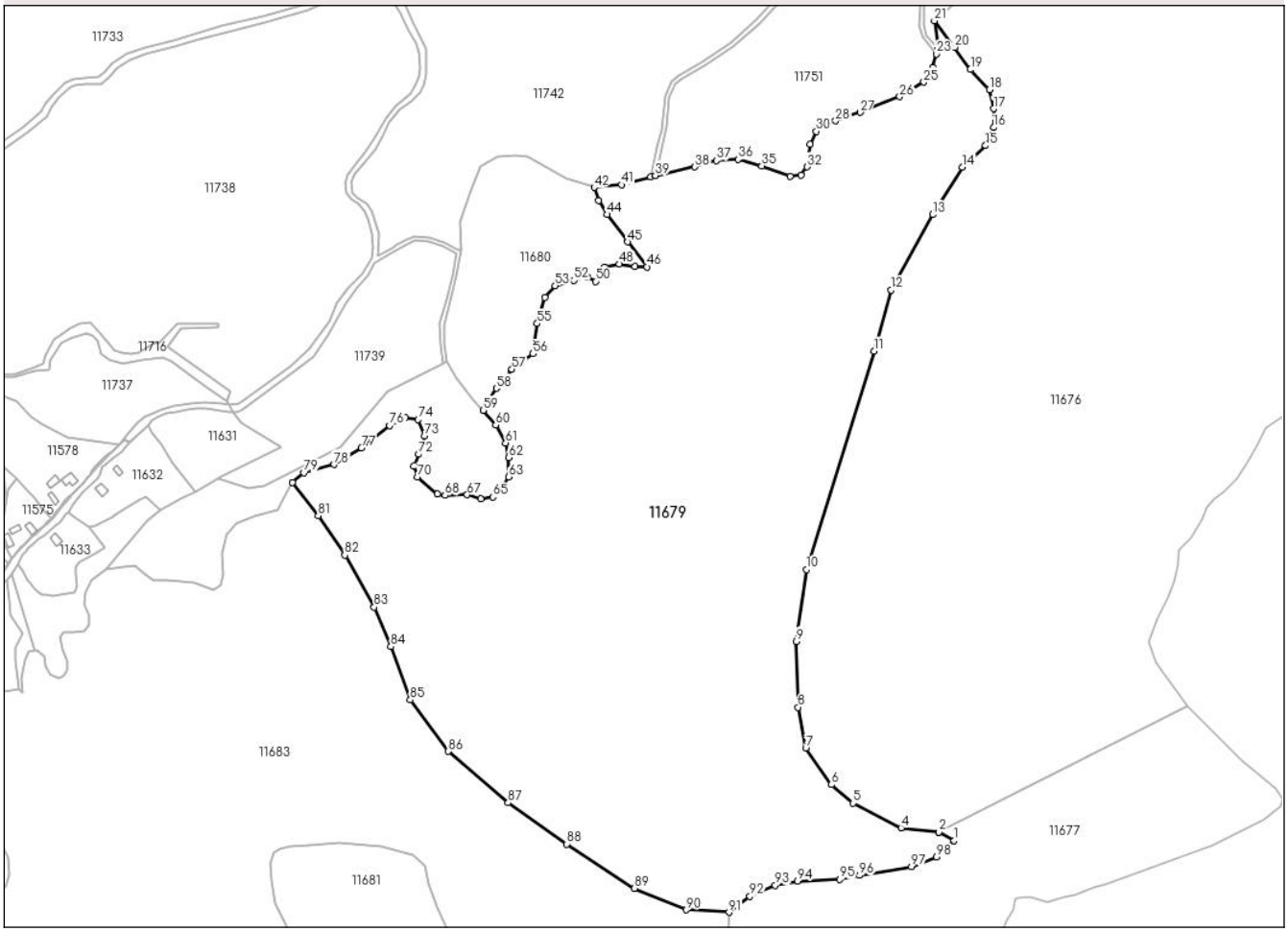

Date referitoare la teren

Crt	Categorie folosință	Intra vilan	Suprafaţa (mp)	Tarla	Parcelă	Nr. topo	Observaţii / Referinţe
1	padure	NU	243.500	-	751/1	-	UP I STÂNCEȘTI, UA 33A

Lungime Segmente

1) Valorile lungimilor segmentelor sunt obţinute din proiecţie în plan.

Punct început	X / Y	Punct sfârşit	X / Y	Lungime segment
1	323.107,536 490.006,759	2	323.093,52 490.014,711	16.114
4	323.058,503 490.018,68	5	323.014,261 490.041,345	49.709
7	322.970,574 490.092,198	8	322.963,384 490.129,786	38.27
10	322.971,127 490.256,92	11	323.033,708 490.458,072	210.662
13	323.087,903 490.584,101	14	323.115,001 490.627,77	51.394
16	323.143,85 490.664,366	17	323.143,85 490.681,732	17.366

Punct început	X / Y	Punct sfârşit	X / Y	Lungime segment
2	323.093,52 490.014,711	3	323.093,343 490.014,812	0.204
5	323.014,261 490.041,345	6	322.994,353 490.058,479	26.267
8	322.963,384 490.129,786	9	322.961,725 490.190,59	60.826
11	323.033,708 490.458,072	12	323.049,192 490.514,454	58.47
14	323.115,001 490.627,77	15	323.136,568 490.647,669	29.344
17	323.143,85 490.681,732	18	323.139,95 490.699,452	18.144

Punct început	X / Y	Punct sfârşit	X / Y	Lungime segment
3	323.093,343 490.014,812	4	323.058,503 490.018,68	35.054
6	322.994,353 490.058,479	7	322.970,574 490.092,198	41.259
9	322.961,725 490.190,59	10	322.971,127 490.256,92	66.994
12	323.049,192 490.514,454	13	323.087,903 490.584,101	79.682
15	323.136,568 490.647,669	16	323.143,85 490.664,366	18.216
18	323.139,95 490.699,452	19	323.122,576 490.717,881	25.328

Punct început	X / Y	Punct sfârşit	X / Y	Lungime segment
19	323.122,576 490.717,881	20	323.108,038 490.738,437	25.178
22	323.092,566 490.736,72	23	323.091,216 490.732,133	4.781
25	323.079,601 490.706,315	26	323.057,161 490.692,858	26.166
28	322.998,121 490.670,484	29	322.990,838 490.667,936	7.716
31	322.974,382 490.648,995	32	322.971,888 490.628,061	21.082
34	322.955,931 490.619,587	35	322.930,0 490.629,058	27.606
37	322.888,112 490.634,042	38	322.868,166 490.628,061	20.824
40	322.827,417 490.618,913	41	322.800,347 490.611,612	28.037
43	322.779,484 490.597,225	44	322.786,956 490.584,279	14.947
46	322.823,818 490.535,983	47	322.812,859 490.536,481	10.97
49	322.784,964 490.535,485	50	322.776,496 490.522,54	15.469
52	322.756,57 490.523,536	53	322.739,136 490.518,556	18.131
55	322.722,697 490.483,703	56	322.718,712 490.455,821	28.166
58	322.684,839 490.423,955	59	322.672,647 490.403,701	23.641
61	322.693,45 490.373,595	62	322.696,442 490.360,137	13.787
64	322.690,956 490.332,723	65	322.681,482 490.323,751	13.048
67	322.658,044 490.325,744	68	322.637,599 490.325,246	20.452
70	322.612,167 490.342,193	71	322.608,676 490.352,162	10.562
73	322.618,649 490.380,074	74	322.612,666 490.395,027	16.106
76	322.586,236 490.389,545	77	322.560,305 490.369,109	33.016
79	322.507,322 490.346,097	80	322.496,85 490.337,125	13.79
82	322.545,027 490.270,081	83	322.572,107 490.222,097	55.098
85	322.605,342 490.136,588	86	322.640,423 490.089,219	58.945
88	322.749,975 490.003,709	89	322.812,277 489.962,806	74.529
91	322.899,653 489.940,886	92	322.919,009 489.955,515	24.262
94	322.962,914 489.969,671	95	323.002,098 489.971,087	39.209
97	323.068,192 489.982,884	98	323.091,324 489.991,849	24.809

Punct început	X / Y	Punct sfârşit	X / Y	Lungime segment
20	323.108,038 490.738,437	21	323.089,245 490.762,89	30.84
23	323.091,216 490.732,133	24	323.087,58 490.719,773	12.884
26	323.057,161 490.692,858	27	323.020,758 490.678,403	39.168
29	322.990,838 490.667,936	30	322.980,366 490.660,958	12.584
32	322.971,888 490.628,061	33	322.966,403 490.620,584	9.273
35	322.930,0 490.629,058	36	322.908,059 490.635,039	22.742
38	322.868,166 490.628,061	39	322.831,763 490.620,086	37.266
41	322.800,347 490.611,612	42	322.775,184 490.609,096	25.288
44	322.786,956 490.584,279	45	322.805,885 490.558,887	31.672
47	322.812,859 490.536,481	48	322.798,413 490.538,473	14.583
50	322.776,496 490.522,54	51	322.769,024 490.526,523	8.467
53	322.739,136 490.518,556	54	322.729,671 490.507,603	14.476
56	322.718,712 490.455,821	57	322.699,285 490.441,382	24.205
59	322.672,647 490.403,701	60	322.684,474 490.390,043	18.066
62	322.696,442 490.360,137	63	322.696,442 490.342,193	17.944
65	322.681,482 490.323,751	66	322.670,511 490.322,255	11.072
68	322.637,599 490.325,246	69	322.630,618 490.326,741	7.14
71	322.608,676 490.352,162	72	322.613,164 490.363,127	11.849
74	322.612,666 490.395,027	75	322.600,697 490.396,523	12.061
77	322.560,305 490.369,109	78	322.535,248 490.353,573	29.483
80	322.496,85 490.337,125	81	322.520,408 490.306,376	38.735
83	322.572,107 490.222,097	84	322.587,493 490.185,802	39.422
86	322.640,423 490.089,219	87	322.695,814 490.041,85	72.883
89	322.812,277 489.962,806	90	322.860,283 489.943,12	51.885
92	322.919,009 489.955,515	93	322.942,46 489.965,79	25.603
95	323.002,098 489.971,087	96	323.020,038 489.974,862	18.333
98	323.091,324 489.991,849	1	323.107,536 490.006,759	22.025

Punct început	X / Y	Punct sfârşit	X / Y	Lungime segment
21	323.089,245 490.762,89	22	323.092,566 490.736,72	26.38
24	323.087,58 490.719,773	25	323.079,601 490.706,315	15.645
27	323.020,758 490.678,403	28	322.998,121 490.670,484	23.982
30	322.980,366 490.660,958	31	322.974,382 490.648,995	13.376
33	322.966,403 490.620,584	34	322.955,931 490.619,587	10.519
36	322.908,059 490.635,039	37	322.888,112 490.634,042	19.971
39	322.831,763 490.620,086	40	322.827,417 490.618,913	4.502
42	322.775,184 490.609,096	43	322.779,484 490.597,225	12.626
45	322.805,885 490.558,887	46	322.823,818 490.535,983	29.089
48	322.798,413 490.538,473	49	322.784,964 490.535,485	13.777
51	322.769,024 490.526,523	52	322.756,57 490.523,536	12.807
54	322.729,671 490.507,603	55	322.722,697 490.483,703	24.896
57	322.699,285 490.441,382	58	322.684,839 490.423,955	22.635
60	322.684,474 490.390,043	61	322.693,45 490.373,595	18.738
63	322.696,442 490.342,193	64	322.690,956 490.332,723	10.944
66	322.670,511 490.322,255	67	322.658,044 490.325,744	12.946
69	322.630,618 490.326,741	70	322.612,167 490.342,193	24.066
72	322.613,164 490.363,127	73	322.618,649 490.380,074	17.813
75	322.600,697 490.396,523	76	322.586,236 490.389,545	16.057
78	322.535,248 490.353,573	79	322.507,322 490.346,097	28.909
81	322.520,408 490.306,376	82	322.545,027 490.270,081	43.857
84	322.587,493 490.185,802	85	322.605,342 490.136,588	52.351
87	322.695,814 490.041,85	88	322.749,975 490.003,709	66.243
90	322.860,283 489.943,12	91	322.899,653 489.940,886	39.433
93	322.942,46 489.965,79	94	322.962,914 489.969,671	20.82
96	323.020,038 489.974,862	97	323.068,192 489.982,884	48.817

**** Lungimile segmentelor sunt determinate în planul de proiecţie Stereo 70 şi sunt rotunjite la 1 milimetru.**
***** Distanţa dintre puncte este formată din segmente cumulate ce sunt mai mici decât valoarea 1 milimetru.**

DATE DESPRE IMOBILUL NR. 11680

Oficiul de Cadastru şi Publicitate Imobiliară HUNEDOARA
Biroul de Cadastru şi Publicitate Imobiliară Deva

A. Partea I. Descrierea imobilului

TEREN Extravilan

Adresa: Jud. Hunedoara

Nr. Crt	Nr cadastral Nr. topografic	Suprafaţa* (mp)	Observaţii / Referinţe
A1		21.977	Sector cadastral:121 Teren neimprejmuit;

B. Partea II. Proprietari şi acte

Inscrieri privitoare la dreptul de proprietate şi alte drepturi reale		Referinţe
1 / 06/04/2023		
Act Normativ nr. 288, din 20/03/2018 emis de MINISTERUL MEDIULUI APELOR ȘI PĂDURILOR (ORDIN);		
B1	Inscrierea provizorie, drept de PROPRIETATE, dobandit prin Lege, cota actuala 1/1	A1
	1) **STATUL ROMÂN**, CIF:9999999999999	
B2	Inscrierea provizorie, drept de ADMINISTRARE	A1
	1) **REGIA NAȚIONALĂ A PĂDURILOR ROMSILVA-DIRECȚIA SILVICĂ HUNEDOARA-OCOLUL SILVIC DOBRA**, CIF:1590120	

C. Partea III. SARCINI .

Inscrieri privind dezmembramintele dreptului de proprietate, drepturi reale de garanţie şi sarcini	Referinţe
NU SUNT	

Anexa Nr. 1 La Partea I

Teren

Nr cadastral	Suprafaţa (mp)*	Observaţii / Referinţe
	21.977	

* Suprafaţa este determinată in planul de proiecţie Stereo 70.

DETALII LINIARE IMOBIL

Date referitoare la teren

Crt	Categorie folosință	Intra vilan	Suprafaţa (mp)	Tarla	Parcelă	Nr. topo	Observaţii / Referinţe
1	padure	NU	21.977	-	-	-	

Lungime Segmente

1) Valorile lungimilor segmentelor sunt obţinute din proiecţie în plan.

Punct început	X / Y	Punct sfârşit	X / Y	Lungime segment (** (m)
1	322.779,484 490.597,225	2	322.775,184 490.609,096	12.626
3	322.760,718 490.613,633	4	322.749,752 490.617,071	11.492
5	322.731,302 490.627,538	6	322.713,349 490.638,006	20.781
7	322.702,379 490.639,002	8	322.685,922 490.638,006	16.486
9	322.669,965 490.629,034	10	322.660,989 490.606,604	24.159

Punct început	X / Y	Punct sfârşit	X / Y	Lungime segment (** (m)
2	322.775,184 490.609,096	3	322.760,718 490.613,633	15.161
4	322.749,752 490.617,071	5	322.731,302 490.627,538	21.213
6	322.713,349 490.638,006	7	322.702,379 490.639,002	11.016
8	322.685,922 490.638,006	9	322.669,965 490.629,034	18.307
10	322.660,989 490.606,604	11	322.651,514 490.577,694	30.422

Punct început	X / Y	Punct sfârşit	X / Y	Lungime segment (** (m)
11	322.651,514 490.577,694	12	322.653,011 490.551,776	25.962
13	322.648,522 490.527,851	14	322.642,539 490.504,922	23.696
15	322.636,554 490.482,991	16	322.637,053 490.464,05	18.947
17	322.639,547 490.449,097	18	322.648,522 490.433,148	18.302
19	322.663,981 490.413,708	20	322.672,647 490.403,701	13.238
21	322.684,839 490.423,955	22	322.699,285 490.441,382	22.635
23	322.718,712 490.455,821	24	322.722,697 490.483,703	28.166
25	322.729,671 490.507,603	26	322.739,136 490.518,556	14.476
27	322.756,57 490.523,536	28	322.769,024 490.526,523	12.807
29	322.776,496 490.522,54	30	322.784,964 490.535,485	15.469
31	322.798,413 490.538,473	32	322.812,859 490.536,481	14.583
33	322.823,818 490.535,983	34	322.805,885 490.558,887	29.089
35	322.786,956 490.584,279	1	322.779,484 490.597,225	14.947

Punct început	X / Y	Punct sfârşit	X / Y	Lungime segment (** (m)
12	322.653,011 490.551,776	13	322.648,522 490.527,851	24.342
14	322.642,539 490.504,922	15	322.636,554 490.482,991	22.733
16	322.637,053 490.464,05	17	322.639,547 490.449,097	15.16
18	322.648,522 490.433,148	19	322.663,981 490.413,708	24.837
20	322.672,647 490.403,701	21	322.684,839 490.423,955	23.641
22	322.699,285 490.441,382	23	322.718,712 490.455,821	24.205
24	322.722,697 490.483,703	25	322.729,671 490.507,603	24.896
26	322.739,136 490.518,556	27	322.756,57 490.523,536	18.131
28	322.769,024 490.526,523	29	322.776,496 490.522,54	8.467
30	322.784,964 490.535,485	31	322.798,413 490.538,473	13.777
32	322.812,859 490.536,481	33	322.823,818 490.535,983	10.97
34	322.805,885 490.558,887	35	322.786,956 490.584,279	31.672

** Lungimile segmentelor sunt determinate în planul de proiecţie Stereo 70 şi sunt rotunjite la 1 milimetru.
*** Distanţa dintre puncte este formată din segmente cumulate ce sunt mai mici decât valoarea 1 milimetru.

DATE DESPRE IMOBILUL NR. 11681

Oficiul de Cadastru şi Publicitate Imobiliară HUNEDOARA
Biroul de Cadastru şi Publicitate Imobiliară Deva

A. Partea I. Descrierea imobilului

TEREN Extravilan

Adresa: Jud. Hunedoara

Nr. Crt	Nr cadastral Nr. topografic	Suprafaţa* (mp)	Observaţii / Referinţe
A1		35.600	Sector cadastral:121 Teren neimprejmuit;

B. Partea II. Proprietari şi acte

Inscrieri privitoare la dreptul de proprietate şi alte drepturi reale		Referinţe
1 / 06/04/2023		
Act Administrativ nr. 367, din 30/03/2023 emis de CJPSDPAT HUNEDOARA;		
B1	Intabulare, drept de PROPRIETATE, dobandit prin Reconstituire, cota actuala 1/1	A1
	1) **ASOCIAŢIA AGROSILVICĂ COMPOSESORALĂ STEJARUL DUMBRĂVIŢA**, CIF:21902154	

C. Partea III. SARCINI .

Inscrieri privind dezmembramintele dreptului de proprietate, drepturi reale de garanţie şi sarcini	Referinţe
NU SUNT	

Anexa Nr. 1 La Partea I

Teren

Nr cadastral	Suprafaţa (mp)*	Observaţii / Referinţe
	35.600	

* Suprafaţa este determinată in planul de proiecţie Stereo 70.

DETALII LINIARE IMOBIL

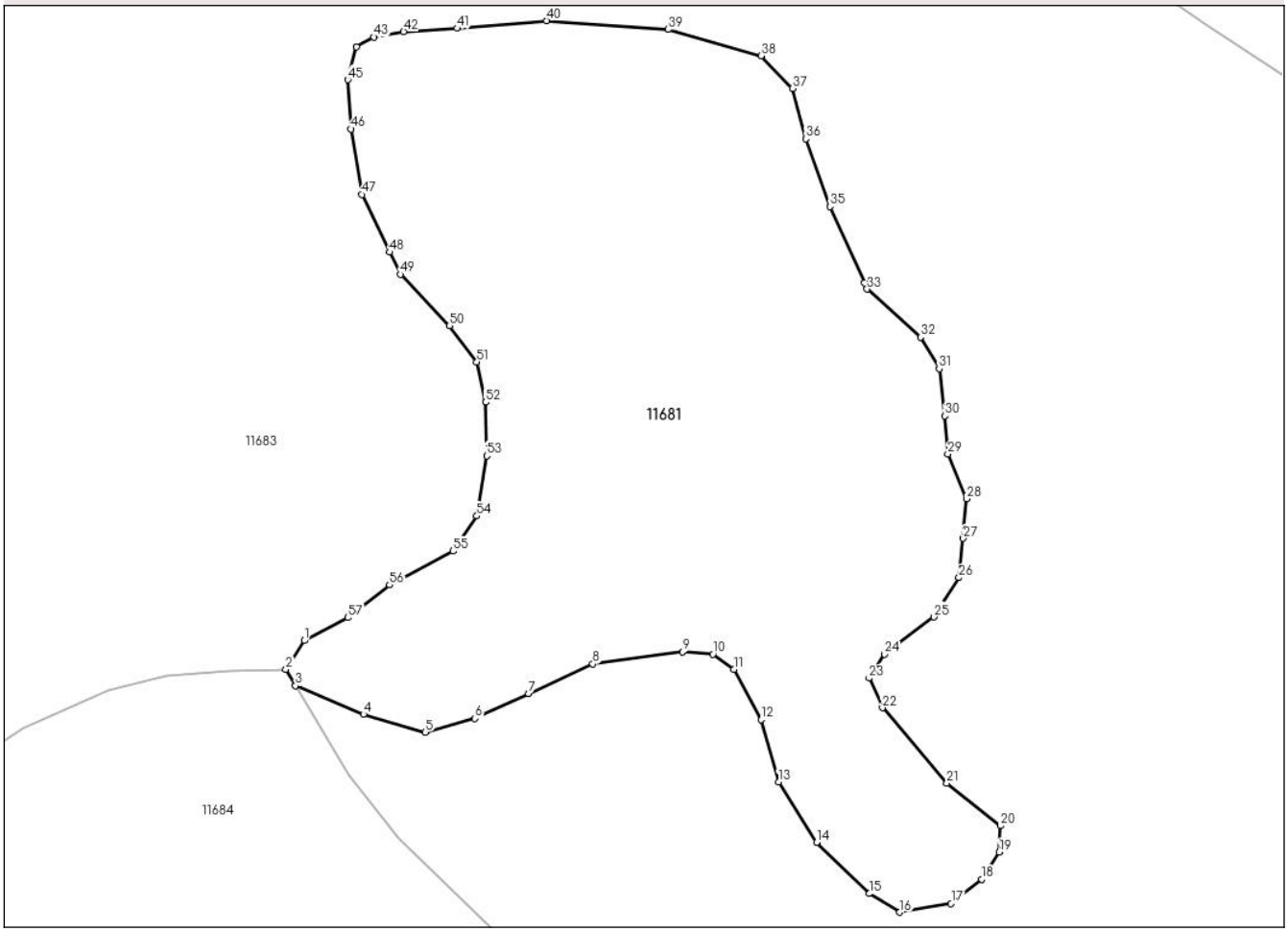

Date referitoare la teren

Crt	Categorie folosinţă	Intra vilan	Suprafaţa (mp)	Tarla	Parcelă	Nr. topo	Observaţii / Referinţe
1	pasune	NU	35.600	-	695/3 ENCLAVA	-	UP 34A, ÎMPĂDURITĂ

Lungime Segmente

1) Valorile lungimilor segmentelor sunt obţinute din proiecţie în plan.

Punct început	X / Y	Punct sfârşit	X / Y	Lungime segment
1	322.462,785 489.807,303	2	322.456,908 489.798,115	10.907
4	322.481,644 489.783,837	5	322.501,358 489.778,175	20.51
7	322.534,252 489.790,454	8	322.554,808 489.799,856	22.604
10	322.593,131 489.802,99	11	322.599,751 489.798,115	8.221
13	322.614,035 489.762,247	14	322.626,229 489.743,094	22.705

Punct început	X / Y	Punct sfârşit	X / Y	Lungime segment
2	322.456,908 489.798,115	3	322.460,039 489.792,95	6.04
5	322.501,358 489.778,175	6	322.517,203 489.782,517	16.429
8	322.554,808 489.799,856	9	322.583,376 489.803,687	28.824
11	322.599,751 489.798,115	12	322.608,461 489.782,096	18.234
14	322.626,229 489.743,094	15	322.642,952 489.726,726	23.4

Punct început	X / Y	Punct sfârşit	X / Y	Lungime segment
3	322.460,039 489.792,95	4	322.481,644 489.783,837	23.448
6	322.517,203 489.782,517	7	322.534,252 489.790,454	18.807
9	322.583,376 489.803,687	10	322.593,131 489.802,99	9.78
12	322.608,461 489.782,096	13	322.614,035 489.762,247	20.617
15	322.642,952 489.726,726	16	322.652,707 489.720,807	11.411

Punct început	X / Y	Punct sfârşit	X / Y	Lungime segment
16	322.652,707 489.720,807	17	322.669,082 489.723,592	16.61
19	322.684,411 489.739,96	20	322.684,76 489.748,317	8.365
22	322.647,133 489.785,927	23	322.642,952 489.795,329	10.29
25	322.663,507 489.814,83	26	322.671,521 489.827,367	14.879
28	322.673,959 489.852,44	29	322.668,037 489.866,718	15.457
31	322.665,25 489.893,88	32	322.659,327 489.903,979	11.707
34	322.641,371 489.921,254	35	322.630,364 489.945,553	26.675
37	322.618,519 489.983,163	38	322.608,415 489.993,61	14.534
40	322.540,129 490.004,753	41	322.511,561 490.002,316	28.673
43	322.485,083 489.999,53	44	322.479,508 489.996,396	6.395
46	322.477,766 489.970,278	47	322.481,25 489.949,384	21.183
49	322.493,444 489.923,962	50	322.509,122 489.907,595	22.665
52	322.520,619 489.883,219	53	322.520,968 489.866,155	17.067
55	322.510,167 489.835,859	56	322.489,96 489.825,063	22.91

Punct început	X / Y	Punct sfârşit	X / Y	Lungime segment
17	322.669,082 489.723,592	18	322.678,837 489.731,254	12.404
20	322.684,76 489.748,317	21	322.667,688 489.761,898	21.815
23	322.642,952 489.795,329	24	322.647,83 489.802,99	9.082
26	322.671,521 489.827,367	27	322.672,914 489.839,904	12.614
29	322.668,037 489.866,718	30	322.666,991 489.878,906	12.233
32	322.659,327 489.903,979	33	322.642,255 489.919,301	22.939
35	322.630,364 489.945,553	36	322.622,7 489.967,144	22.911
38	322.608,415 489.993,61	39	322.578,801 490.001,968	30.77
41	322.511,561 490.002,316	42	322.494,489 490.001,271	17.103
44	322.479,508 489.996,396	45	322.476,721 489.985,949	10.812
47	322.481,25 489.949,384	48	322.490,065 489.931,007	20.382
50	322.509,122 489.907,595	51	322.517,832 489.896,104	14.419
53	322.520,968 489.866,155	54	322.517,832 489.847,002	19.408
56	322.489,96 489.825,063	57	322.476,721 489.814,616	16.865

Punct început	X / Y	Punct sfârşit	X / Y	Lungime segment
18	322.678,837 489.731,254	19	322.684,411 489.739,96	10.338
21	322.667,688 489.761,898	22	322.647,133 489.785,927	31.621
24	322.647,83 489.802,99	25	322.663,507 489.814,83	19.646
27	322.672,914 489.839,904	28	322.673,959 489.852,44	12.58
30	322.666,991 489.878,906	31	322.665,25 489.893,88	15.075
33	322.642,255 489.919,301	34	322.641,371 489.921,254	2.144
36	322.622,7 489.967,144	37	322.618,519 489.983,163	16.555
39	322.578,801 490.001,968	40	322.540,129 490.004,753	38.772
42	322.494,489 490.001,271	43	322.485,083 489.999,53	9.566
45	322.476,721 489.985,949	46	322.477,766 489.970,278	15.705
48	322.490,065 489.931,007	49	322.493,444 489.923,962	7.813
51	322.517,832 489.896,104	52	322.520,619 489.883,219	13.183
54	322.517,832 489.847,002	55	322.510,167 489.835,859	13.525
57	322.476,721 489.814,616	1	322.462,785 489.807,303	15.738

**** Lungimile segmentelor sunt determinate în planul de proiecţie Stereo 70 şi sunt rotunjite la 1 milimetru.**
***** Distanţa dintre puncte este formată din segmente cumulate ce sunt mai mici decât valoarea 1 milimetru.**

DATE DESPRE IMOBILUL NR. 11682

Oficiul de Cadastru şi Publicitate Imobiliară HUNEDOARA
Biroul de Cadastru şi Publicitate Imobiliară Deva

A. Partea I. Descrierea imobilului

TEREN Extravilan

Adresa: Jud. Hunedoara

Nr. Crt	Nr cadastral Nr. topografic	Suprafaţa* (mp)	Observaţii / Referinţe
A1		18.282	Sector cadastral:121 Teren neimprejmuit;

B. Partea II. Proprietari şi acte

Inscrieri privitoare la dreptul de proprietate şi alte drepturi reale		Referinţe
1 / 06/04/2023		
Act Normativ nr. 7, din 13/03/1996 emis de PARLEMENTUL ROMÂNIEI;		
B1	Inscrierea provizorie, drept de PROPRIETATE, dobandit prin Lege, cota actuala 1/1	A1
	1) **COMUNA ILIA**, CIF:4374164, PROPRIETAR NEIDENTIFICAT	

C. Partea III. SARCINI .

Inscrieri privind dezmembramintele dreptului de proprietate, drepturi reale de garanţie şi sarcini	Referinţe
NU SUNT	

Anexa Nr. 1 La Partea I

Teren

Nr cadastral	Suprafaţa (mp)*	Observaţii / Referinţe
	18.282	

* Suprafaţa este determinată in planul de proiecţie Stereo 70.

DETALII LINIARE IMOBIL

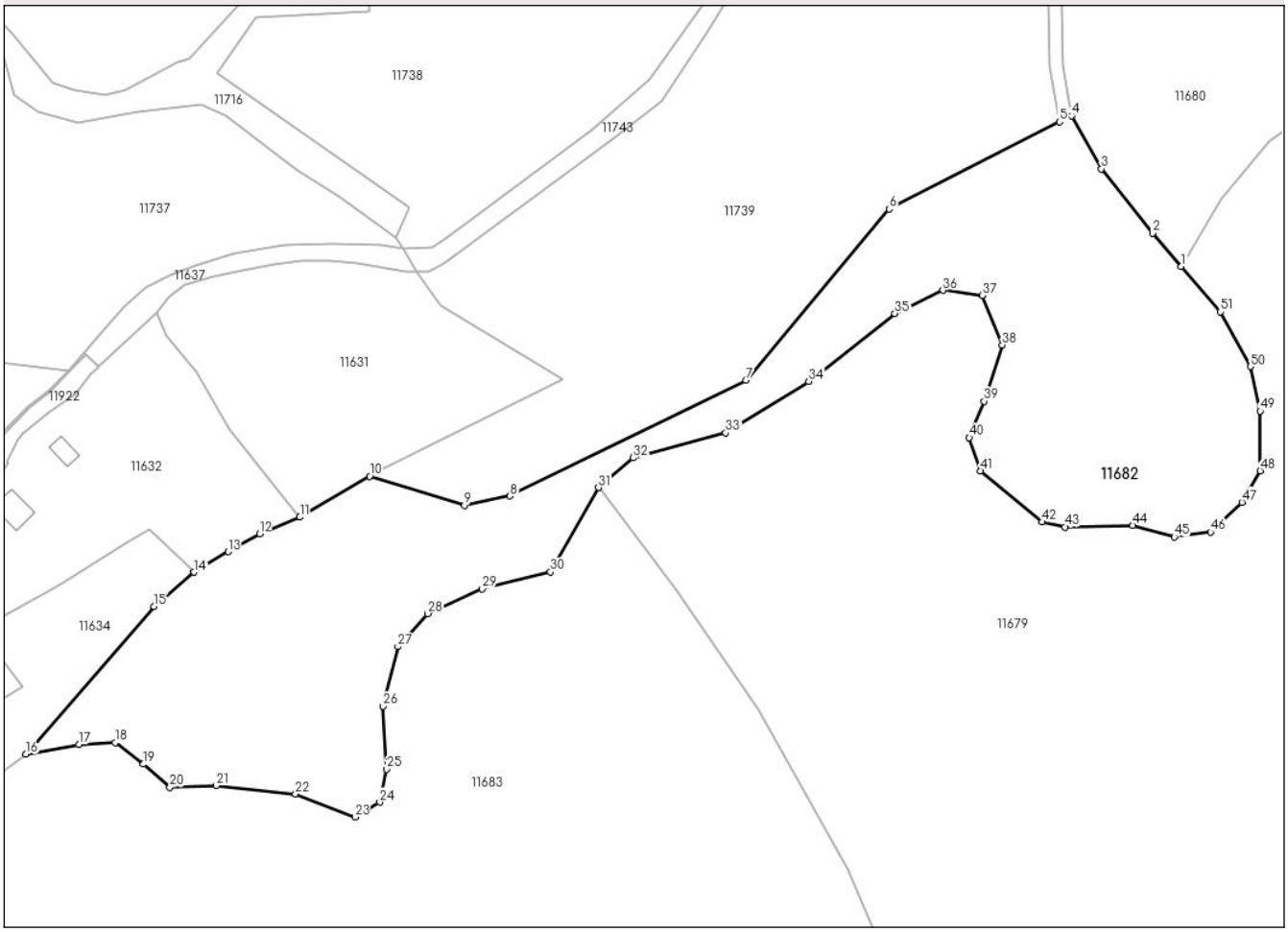

Date referitoare la teren

Crt	Categorie folosință	Intra vilan	Suprafaţa (mp)	Tarla	Parcelă	Nr. topo	Observaţii / Referinţe
1	pasune	NU	18.282	-	-	-	

Lungime Segmente

1) Valorile lungimilor segmentelor sunt obţinute din proiecţie în plan.

Punct început	X / Y	Punct sfârşit	X / Y	Lungime segment
1	322.672,647 490.403,701	2	322.663,981 490.413,708	13.238
4	322.639,547 490.449,097	5	322.635,962 490.447,266	4.025
7	322.541,303 490.369,427	8	322.470,139 490.334,576	79.239
10	322.427,855 490.340,557	11	322.406,799 490.328,207	24.411
13	322.385,16 490.317,816	14	322.374,944 490.311,626	11.945
16	322.324,208 490.256,798	17	322.340,165 490.259,788	16.235

Punct început	X / Y	Punct sfârşit	X / Y	Lungime segment
2	322.663,981 490.413,708	3	322.648,522 490.433,148	24.837
5	322.635,962 490.447,266	6	322.584,559 490.421,005	57.723
8	322.470,139 490.334,576	9	322.456,486 490.331,812	13.93
11	322.406,799 490.328,207	12	322.394,671 490.323,166	13.134
14	322.374,944 490.311,626	15	322.362,836 490.301,335	15.89
17	322.340,165 490.259,788	18	322.351,136 490.260,287	10.982

Punct început	X / Y	Punct sfârşit	X / Y	Lungime segment
3	322.648,522 490.433,148	4	322.639,547 490.449,097	18.302
6	322.584,559 490.421,005	7	322.541,303 490.369,427	67.316
9	322.456,486 490.331,812	10	322.427,855 490.340,557	29.936
12	322.394,671 490.323,166	13	322.385,16 490.317,816	10.912
15	322.362,836 490.301,335	16	322.324,208 490.256,798	58.956
18	322.351,136 490.260,287	19	322.359,613 490.253,807	10.67

Punct început	X / Y	Punct sfârşit	X / Y	Lungime segment
19	322.359,613 490.253,807	20	322.367,592 490.246,829	10.6
22	322.405,49 490.244,835	23	322.423,442 490.237,857	19.261
25	322.432,917 490.252,312	26	322.431,92 490.271,252	18.967
28	322.445,384 490.299,165	29	322.461,84 490.306,642	18.075
31	322.496,85 490.337,125	32	322.507,322 490.346,097	13.79
34	322.560,305 490.369,109	35	322.586,236 490.389,545	33.016
37	322.612,666 490.395,027	38	322.618,649 490.380,074	16.106
40	322.608,676 490.352,162	41	322.612,167 490.342,193	10.562
43	322.637,599 490.325,246	44	322.658,044 490.325,744	20.452
46	322.681,482 490.323,751	47	322.690,956 490.332,723	13.048
49	322.696,442 490.360,137	50	322.693,45 490.373,595	13.787

Punct început	X / Y	Punct sfârşit	X / Y	Lungime segment
20	322.367,592 490.246,829	21	322.381,554 490.247,327	13.972
23	322.423,442 490.237,857	24	322.430,922 490.242,343	8.722
26	322.431,92 490.271,252	27	322.436,408 490.289,196	18.497
29	322.461,84 490.306,642	30	322.482,389 490.311,704	21.163
32	322.507,322 490.346,097	33	322.535,248 490.353,573	28.909
35	322.586,236 490.389,545	36	322.600,697 490.396,523	16.057
38	322.618,649 490.380,074	39	322.613,164 490.363,127	17.813
41	322.612,167 490.342,193	42	322.630,618 490.326,741	24.066
44	322.658,044 490.325,744	45	322.670,511 490.322,255	12.946
47	322.690,956 490.332,723	48	322.696,442 490.342,193	10.944
50	322.693,45 490.373,595	51	322.684,474 490.390,043	18.738

Punct început	X / Y	Punct sfârşit	X / Y	Lungime segment
21	322.381,554 490.247,327	22	322.405,49 490.244,835	24.065
24	322.430,922 490.242,343	25	322.432,917 490.252,312	10.166
27	322.436,408 490.289,196	28	322.445,384 490.299,165	13.414
30	322.482,389 490.311,704	31	322.496,85 490.337,125	29.246
33	322.535,248 490.353,573	34	322.560,305 490.369,109	29.483
36	322.600,697 490.396,523	37	322.612,666 490.395,027	12.061
39	322.613,164 490.363,127	40	322.608,676 490.352,162	11.849
42	322.630,618 490.326,741	43	322.637,599 490.325,246	7.14
45	322.670,511 490.322,255	46	322.681,482 490.323,751	11.072
48	322.696,442 490.342,193	49	322.696,442 490.360,137	17.944
51	322.684,474 490.390,043	1	322.672,647 490.403,701	18.066

**** Lungimile segmentelor sunt determinate în planul de proiecţie Stereo 70 şi sunt rotunjite la 1 milimetru.**
***** Distanţa dintre puncte este formată din segmente cumulate ce sunt mai mici decât valoarea 1 milimetru.**

DATE DESPRE IMOBILUL NR. 11683

Oficiul de Cadastru şi Publicitate Imobiliară HUNEDOARA
Biroul de Cadastru şi Publicitate Imobiliară Deva

A. Partea I. Descrierea imobilului

TEREN Extravilan

Adresa: Jud. Hunedoara

Nr. Crt	Nr cadastral Nr. topografic	Suprafaţa* (mp)	Observaţii / Referinţe
A1		325.600	Sector cadastral:121 Teren neimprejmuit;

B. Partea II. Proprietari şi acte

Inscrieri privitoare la dreptul de proprietate şi alte drepturi reale		Referinţe
1 / 06/03/2023		
Act Administrativ nr. 367, din 30/03/2023 emis de CJPSDPAT HUNEDOARA;		
B1	Intabulare, drept de PROPRIETATE, dobandit prin Reconstituire, cota actuala 1/1	A1
	1) **ASOCIAŢIA AGROSILVICĂ COMPOSESORALĂ STEJARUL DUMBRĂVIŢA**, CIF:21902154	

C. Partea III. SARCINI .

Inscrieri privind dezmembramintele dreptului de proprietate, drepturi reale de garanţie şi sarcini	Referinţe
NU SUNT	

Anexa Nr. 1 La Partea I

Teren

Nr cadastral	Suprafaţa (mp)*	Observaţii / Referinţe
	325.600	

* Suprafaţa este determinată in planul de proiecţie Stereo 70.

DETALII LINIARE IMOBIL

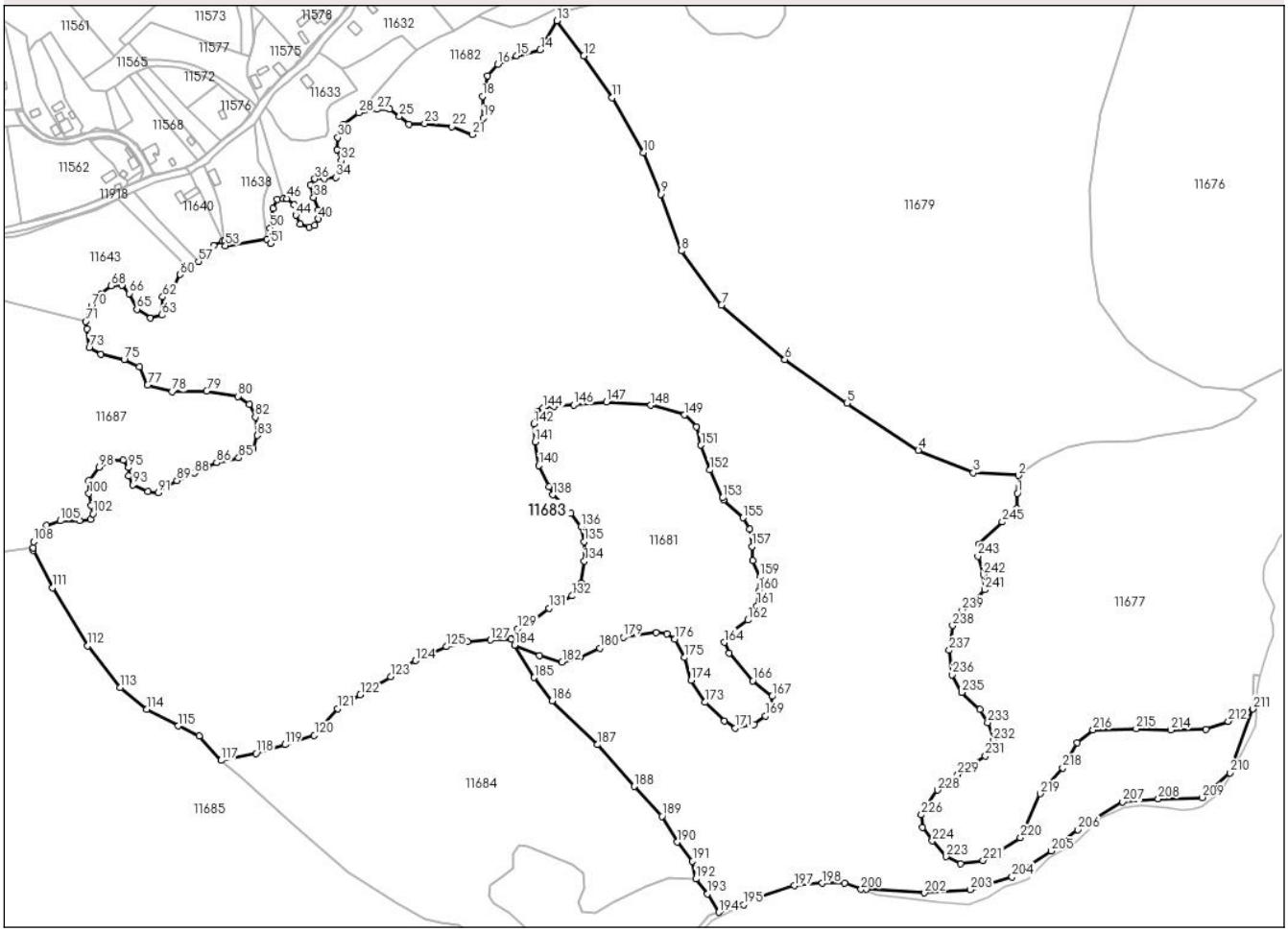

Date referitoare la teren

Crt	Categorie folosință	Intra vilan	Suprafaţa (mp)	Tarla	Parcelă	Nr. topo	Observaţii / Referinţe
1	padure	NU	325.600	-	695/1	-	UP1 STĂNCEȘTI, UA 34A

Lungime Segmente

1) Valorile lungimilor segmentelor sunt obţinute din proiecţie în plan.

Punct început	X / Y	Punct sfârşit	X / Y	Lungime segment
1	322.898,709 489.925,314	2	322.899,653 489.940,886	15.6
4	322.812,277 489.962,806	5	322.749,975 490.003,709	74.529
7	322.640,423 490.089,219	8	322.605,342 490.136,588	58.945
10	322.572,107 490.222,097	11	322.545,027 490.270,081	55.098
13	322.496,85 490.337,125	14	322.482,389 490.311,704	29.246
16	322.445,384 490.299,165	17	322.436,408 490.289,196	13.414

Punct început	X / Y	Punct sfârşit	X / Y	Lungime segment
2	322.899,653 489.940,886	3	322.860,283 489.943,12	39.433
5	322.749,975 490.003,709	6	322.695,814 490.041,85	66.243
8	322.605,342 490.136,588	9	322.587,493 490.185,802	52.351
11	322.545,027 490.270,081	12	322.520,408 490.306,376	43.857
14	322.482,389 490.311,704	15	322.461,84 490.306,642	21.163
17	322.436,408 490.289,196	18	322.431,92 490.271,252	18.497

Punct început	X / Y	Punct sfârşit	X / Y	Lungime segment
3	322.860,283 489.943,12	4	322.812,277 489.962,806	51.885
6	322.695,814 490.041,85	7	322.640,423 490.089,219	72.883
9	322.587,493 490.185,802	10	322.572,107 490.222,097	39.422
12	322.520,408 490.306,376	13	322.496,85 490.337,125	38.735
15	322.461,84 490.306,642	16	322.445,384 490.299,165	18.075
18	322.431,92 490.271,252	19	322.432,917 490.252,312	18.967

Punct început	X / Y	Punct sfârşit	X / Y	Lungime segment
19	322.432,917 490.252,312	20	322.430,922 490.242,343	10.166
22	322.405,49 490.244,835	23	322.381,554 490.247,327	24.065
25	322.359,613 490.253,807	26	322.351,136 490.260,287	10.67
28	322.324,208 490.256,798	29	322.310,744 490.246,829	16.753
31	322.304,923 490.224,736	32	322.308,76 490.215,148	10.326
34	322.304,284 490.200,448	35	322.294,053 490.199,17	10.311
37	322.281,903 490.194,056	38	322.284,781 490.183,191	11.24
40	322.288,937 490.164,336	41	322.285,42 490.158,903	6.472
43	322.272,951 490.159,862	44	322.269,114 490.167,532	8.576
46	322.261,121 490.182,232	47	322.258,258 490.181,902	2.882
49	322.249,292 490.173,604	50	322.246,734 490.156,346	17.446
52	322.243,858 490.146,698	53	322.207,774 490.141,128	36.511
55	322.205,486 490.145,218	56	322.197,352 490.141,405	8.983
58	322.172,982 490.123,788	59	322.171,689 490.123,37	1.36
61	322.162,778 490.105,248	62	322.152,983 490.096,477	13.148
64	322.142,404 490.077,999	65	322.130,574 490.085,668	14.099
67	322.117,466 490.106,441	68	322.108,194 490.106,121	9.278
70	322.090,929 490.088,545	71	322.085,813 490.075,123	14.364
73	322.089,01 490.052,113	74	322.098,922 490.046,361	11.46
76	322.132,493 490.035,495	77	322.139,846 490.019,516	17.59
79	322.191,321 490.014,403	80	322.218,861 490.009,799	27.922
82	322.233,888 489.991,583	83	322.235,486 489.975,604	16.059
85	322.219,181 489.956,11	86	322.199,998 489.951,956	19.628
88	322.180,788 489.942,963	89	322.165,351 489.936,463	16.75
91	322.149,023 489.925,98	92	322.140,071 489.926,939	9.003
94	322.123,126 489.940,361	95	322.123,126 489.947,711	7.35
97	322.108,738 489.954,102	98	322.097,548 489.948,03	12.731
100	322.088,596 489.925,021	101	322.090,834 489.914,795	10.469
103	322.089,875 489.902,651	104	322.080,603 489.901,692	9.321
106	322.051,828 489.897,218	107	322.043,835 489.891,466	9.848
109	322.040,086 489.877,828	110	322.039,998 489.875,806	2.024
112	322.087,522 489.792,314	113	322.115,861 489.755,894	46.146
115	322.166,692 489.722,622	116	322.184,685 489.713,63	20.115

Punct început	X / Y	Punct sfârşit	X / Y	Lungime segment
20	322.430,922 490.242,343	21	322.423,442 490.237,857	8.722
23	322.381,554 490.247,327	24	322.367,592 490.246,829	13.972
26	322.351,136 490.260,287	27	322.340,165 490.259,788	10.982
29	322.310,744 490.246,829	30	322.305,757 490.235,365	12.502
32	322.308,76 490.215,148	33	322.308,76 490.205,881	9.268
35	322.294,053 490.199,17	36	322.285,74 490.199,17	8.313
38	322.284,781 490.183,191	39	322.288,618 490.172,006	11.825
41	322.285,42 490.158,903	42	322.280,944 490.156,986	4.869
44	322.269,114 490.167,532	45	322.267,516 490.176,799	9.404
47	322.258,258 490.181,902	48	322.252,809 490.181,273	5.486
50	322.246,734 490.156,346	51	322.247,054 490.142,924	13.426
53	322.207,774 490.141,128	54	322.207,25 490.144,926	3.834
56	322.197,352 490.141,405	57	322.184,16 490.127,402	19.239
59	322.171,689 490.123,37	60	322.168,284 490.115,91	8.2
62	322.152,983 490.096,477	63	322.152,315 490.080,555	15.935
65	322.130,574 490.085,668	66	322.123,86 490.099,41	15.294
68	322.108,194 490.106,121	69	322.099,561 490.099,091	11.134
71	322.085,813 490.075,123	72	322.086,772 490.068,411	6.779
74	322.098,922 490.046,361	75	322.119,384 490.041,887	20.946
77	322.139,846 490.019,516	78	322.161,268 490.013,764	22.18
80	322.218,861 490.009,799	81	322.228,453 490.002,768	11.892
83	322.235,486 489.975,604	84	322.231,65 489.964,419	11.825
86	322.199,998 489.951,956	87	322.192,155 489.948,172	8.708
89	322.165,351 489.936,463	90	322.155,556 489.930,864	11.282
92	322.140,071 489.926,939	93	322.126,963 489.932,691	14.315
95	322.123,126 489.947,711	96	322.118,33 489.954,102	7.991
98	322.097,548 489.948,03	99	322.088,596 489.936,526	14.577
101	322.090,834 489.914,795	102	322.092,113 489.907,444	7.461
104	322.080,603 489.901,692	105	322.063,658 489.901,372	16.948
107	322.043,835 489.891,466	108	322.040,318 489.883,157	9.023
110	322.039,998 489.875,806	111	322.056,934 489.843,121	36.812
113	322.115,861 489.755,894	114	322.139,252 489.737,01	30.063
116	322.184,685 489.713,63	117	322.204,028 489.692,498	28.648

Punct început	X / Y	Punct sfârşit	X / Y	Lungime segment
21	322.423,442 490.237,857	22	322.405,49 490.244,835	19.261
24	322.367,592 490.246,829	25	322.359,613 490.253,807	10.6
27	322.340,165 490.259,788	28	322.324,208 490.256,798	16.235
30	322.305,757 490.235,365	31	322.304,923 490.224,736	10.662
33	322.308,76 490.205,881	34	322.304,284 490.200,448	7.039
36	322.285,74 490.199,17	37	322.281,903 490.194,056	6.392
39	322.288,618 490.172,006	40	322.288,937 490.164,336	7.676
42	322.280,944 490.156,986	43	322.272,951 490.159,862	8.495
45	322.267,516 490.176,799	46	322.261,121 490.182,232	8.391
48	322.252,809 490.181,273	49	322.249,292 490.173,604	8.438
51	322.247,054 490.142,924	52	322.243,858 490.146,698	4.945
54	322.207,25 490.144,926	55	322.205,486 490.145,218	1.788
57	322.184,16 490.127,402	58	322.172,982 490.123,788	11.747
60	322.168,284 490.115,91	61	322.162,778 490.105,248	12.0
63	322.152,315 490.080,555	64	322.142,404 490.077,999	10.236
66	322.123,86 490.099,41	67	322.117,466 490.106,441	9.504
69	322.099,561 490.099,091	70	322.090,929 490.088,545	13.628
72	322.086,772 490.068,411	73	322.089,01 490.052,113	16.451
75	322.119,384 490.041,887	76	322.132,493 490.035,495	14.584
78	322.161,268 490.013,764	79	322.191,321 490.014,403	30.061
81	322.228,453 490.002,768	82	322.233,888 489.991,583	12.436
84	322.231,65 489.964,419	85	322.219,181 489.956,11	14.984
87	322.192,155 489.948,172	88	322.180,788 489.942,963	12.503
90	322.155,556 489.930,864	91	322.149,023 489.925,98	8.157
93	322.126,963 489.932,691	94	322.123,126 489.940,361	8.576
96	322.118,33 489.954,102	97	322.108,738 489.954,102	9.592
99	322.088,596 489.936,526	100	322.088,596 489.925,021	11.505
102	322.092,113 489.907,444	103	322.089,875 489.902,651	5.29
105	322.063,658 489.901,372	106	322.051,828 489.897,218	12.538
108	322.040,318 489.883,157	109	322.040,086 489.877,828	5.333
111	322.056,934 489.843,121	112	322.087,522 489.792,314	59.305
114	322.139,252 489.737,01	115	322.166,692 489.722,622	30.983
117	322.204,028 489.692,498	118	322.234,538 489.698,638	31.122

Punct început	X / Y	Punct sfârşit	X / Y	Lungime segment
118	322.234,538 489.698,638	119	322.259,701 489.706,274	26.296
121	322.305,534 489.737,714	122	322.325,306 489.749,84	23.194
124	322.373,386 489.779,484	125	322.400,347 489.791,61	29.563
127	322.438,99 489.797,449	128	322.456,908 489.798,115	17.93
130	322.476,721 489.814,616	131	322.489,96 489.825,063	16.865
133	322.517,832 489.847,002	134	322.520,968 489.866,155	19.408
136	322.517,832 489.896,104	137	322.509,122 489.907,595	14.419
139	322.490,065 489.931,007	140	322.481,25 489.949,384	20.382
142	322.476,721 489.985,949	143	322.479,508 489.996,396	10.812
145	322.494,489 490.001,271	146	322.511,561 490.002,316	17.103
148	322.578,801 490.001,968	149	322.608,415 489.993,61	30.77
151	322.622,7 489.967,144	152	322.630,364 489.945,553	22.911
154	322.642,255 489.919,301	155	322.659,327 489.903,979	22.939
157	322.666,991 489.878,906	158	322.668,037 489.866,718	12.233
160	322.672,914 489.839,904	161	322.671,521 489.827,367	12.614
163	322.647,83 489.802,99	164	322.642,952 489.795,329	9.082
166	322.667,688 489.761,898	167	322.684,76 489.748,317	21.815
169	322.678,837 489.731,254	170	322.669,082 489.723,592	12.404
172	322.642,952 489.726,726	173	322.626,229 489.743,094	23.4
175	322.608,461 489.782,096	176	322.599,751 489.798,115	18.234
178	322.583,376 489.803,687	179	322.554,808 489.799,856	28.824
181	322.517,203 489.782,517	182	322.501,358 489.778,175	16.429
184	322.460,039 489.792,95	185	322.477,185 489.764,662	33.078
187	322.532,454 489.706,274	188	322.564,358 489.669,894	48.388
190	322.601,764 489.621,217	191	322.615,244 489.604,598	21.398
193	322.628,244 489.576,078	194	322.638,257 489.560,213	18.761
196	322.673,142 489.573,206	197	322.704,143 489.583,31	32.606
199	322.748,117 489.585,364	200	322.762,345 489.580,161	15.15
202	322.817,673 489.577,006	203	322.857,49 489.579,769	39.912
205	322.928,277 489.613,488	206	322.951,503 489.632,281	29.877
208	323.021,539 489.659,052	209	323.059,696 489.660,158	38.174
211	323.104,208 489.737,37	212	323.082,635 489.726,637	24.096
214	323.032,592 489.719,087	215	323.002,378 489.720,03	30.229

Punct început	X / Y	Punct sfârşit	X / Y	Lungime segment
119	322.259,701 489.706,274	120	322.285,314 489.714,358	26.858
122	322.325,306 489.749,84	123	322.351,817 489.765,56	30.822
125	322.400,347 489.791,61	126	322.418,77 489.796,102	18.963
128	322.456,908 489.798,115	129	322.462,785 489.807,303	10.907
131	322.489,96 489.825,063	132	322.510,167 489.835,859	22.91
134	322.520,968 489.866,155	135	322.520,619 489.883,219	17.067
137	322.509,122 489.907,595	138	322.493,444 489.923,962	22.665
140	322.481,25 489.949,384	141	322.477,766 489.970,278	21.183
143	322.479,508 489.996,396	144	322.485,083 489.999,53	6.395
146	322.511,561 490.002,316	147	322.540,129 490.004,753	28.673
149	322.608,415 489.993,61	150	322.618,519 489.983,163	14.534
152	322.630,364 489.945,553	153	322.641,371 489.921,254	26.675
155	322.659,327 489.903,979	156	322.665,25 489.893,88	11.707
158	322.668,037 489.866,718	159	322.673,959 489.852,44	15.457
161	322.671,521 489.827,367	162	322.663,507 489.814,83	14.879
164	322.642,952 489.795,329	165	322.647,133 489.785,927	10.29
167	322.684,76 489.748,317	168	322.684,411 489.739,96	8.365
170	322.669,082 489.723,592	171	322.652,707 489.720,807	16.61
173	322.626,229 489.743,094	174	322.614,035 489.762,247	22.705
176	322.599,751 489.798,115	177	322.593,131 489.802,99	8.221
179	322.554,808 489.799,856	180	322.534,252 489.790,454	22.604
182	322.501,358 489.778,175	183	322.481,644 489.783,837	20.51
185	322.477,185 489.764,662	186	322.492,912 489.744,451	25.609
188	322.564,358 489.669,894	189	322.588,623 489.643,843	35.6
191	322.615,244 489.604,598	192	322.618,144 489.589,175	15.694
194	322.638,257 489.560,213	195	322.659,714 489.566,774	22.438
197	322.704,143 489.583,31	198	322.728,237 489.585,364	24.181
200	322.762,345 489.580,161	201	322.766,796 489.580,322	4.453
203	322.857,49 489.579,769	204	322.893,988 489.590,824	38.136
206	322.951,503 489.632,281	207	322.990,57 489.656,289	45.853
209	323.059,696 489.660,158	210	323.084,028 489.681,715	32.508
212	323.082,635 489.726,637	213	323.063,279 489.719,558	20.61
215	323.002,378 489.720,03	216	322.964,61 489.719,087	37.78

Punct început	X / Y	Punct sfârşit	X / Y	Lungime segment
120	322.285,314 489.714,358	121	322.305,534 489.737,714	30.892
123	322.351,817 489.765,56	124	322.373,386 489.779,484	25.672
126	322.418,77 489.796,102	127	322.438,99 489.797,449	20.265
129	322.462,785 489.807,303	130	322.476,721 489.814,616	15.738
132	322.510,167 489.835,859	133	322.517,832 489.847,002	13.525
135	322.520,619 489.883,219	136	322.517,832 489.896,104	13.183
138	322.493,444 489.923,962	139	322.490,065 489.931,007	7.813
141	322.477,766 489.970,278	142	322.476,721 489.985,949	15.705
144	322.485,083 489.999,53	145	322.494,489 490.001,271	9.566
147	322.540,129 490.004,753	148	322.578,801 490.001,968	38.772
150	322.618,519 489.983,163	151	322.622,7 489.967,144	16.555
153	322.641,371 489.921,254	154	322.642,255 489.919,301	2.144
156	322.665,25 489.893,88	157	322.666,991 489.878,906	15.075
159	322.673,959 489.852,44	160	322.672,914 489.839,904	12.58
162	322.663,507 489.814,83	163	322.647,83 489.802,99	19.646
165	322.647,133 489.785,927	166	322.667,688 489.761,898	31.621
168	322.684,411 489.739,96	169	322.678,837 489.731,254	10.338
171	322.652,707 489.720,807	172	322.642,952 489.726,726	11.411
174	322.614,035 489.762,247	175	322.608,461 489.782,096	20.617
177	322.593,131 489.802,99	178	322.583,376 489.803,687	9.78
180	322.534,252 489.790,454	181	322.517,203 489.782,517	18.807
183	322.481,644 489.783,837	184	322.460,039 489.792,95	23.448
186	322.492,912 489.744,451	187	322.532,454 489.706,274	54.964
189	322.588,623 489.643,843	190	322.601,764 489.621,217	26.166
192	322.618,144 489.589,175	193	322.628,244 489.576,078	16.539
195	322.659,714 489.566,774	196	322.673,142 489.573,206	14.889
198	322.728,237 489.585,364	199	322.748,117 489.585,364	19.88
201	322.766,796 489.580,322	202	322.817,673 489.577,006	50.985
204	322.893,988 489.590,824	205	322.928,277 489.613,488	41.102
207	322.990,57 489.656,289	208	323.021,539 489.659,052	31.092
210	323.084,028 489.681,715	211	323.104,208 489.737,37	59.201
213	323.063,279 489.719,558	214	323.032,592 489.719,087	30.69
216	322.964,61 489.719,087	217	322.950,92 489.707,762	17.768

Punct început	X / Y	Punct sfârşit	X / Y	Lungime segment
217	322.950,92 489.707,762	218	322.938,173 489.686,055	25.173
220	322.901,349 489.625,182	221	322.868,775 489.605,363	38.13
223	322.836,672 489.608,667	224	322.824,398 489.622,351	18.383
226	322.814,956 489.645,001	227	322.820,149 489.653,967	10.361
229	322.846,711 489.680,244	230	322.858,041 489.687,794	13.615
232	322.877,869 489.709,972	233	322.872,766 489.725,526	16.37
235	322.850,274 489.751,663	236	322.841,542 489.767,177	17.802
238	322.842,251 489.810,065	239	322.850,488 489.823,695	15.926
241	322.870,316 489.841,155	242	322.868,9 489.854,368	13.288
244	322.864,651 489.880,793	245	322.885,49 489.900,305	28.548
247	322.898,237 489.912,102	1	322.898,709 489.925,314	13.221

Punct început	X / Y	Punct sfârşit	X / Y	Lungime segment
218	322.938,173 489.686,055	219	322.918,817 489.663,405	29.794
221	322.868,775 489.605,363	222	322.848,946 489.602,532	20.029
224	322.824,398 489.622,351	225	322.815,9 489.634,148	14.539
227	322.820,149 489.653,967	228	322.829,119 489.666,708	15.581
230	322.858,041 489.687,794	231	322.870,788 489.696,288	15.318
233	322.872,766 489.725,526	234	322.865,822 489.736,85	13.283
236	322.841,542 489.767,177	237	322.839,204 489.788,5	21.451
239	322.850,488 489.823,695	240	322.862,29 489.832,189	14.541
242	322.868,9 489.854,368	243	322.864,178 489.870,411	16.724
245	322.885,49 489.900,305	246	322.890,758 489.905,18	7.178

Punct început	X / Y	Punct sfârşit	X / Y	Lungime segment
219	322.918,817 489.663,405	220	322.901,349 489.625,182	42.025
222	322.848,946 489.602,532	223	322.836,672 489.608,667	13.722
225	322.815,9 489.634,148	226	322.814,956 489.645,001	10.894
228	322.829,119 489.666,708	229	322.846,711 489.680,244	22.197
231	322.870,788 489.696,288	232	322.877,869 489.709,972	15.408
234	322.865,822 489.736,85	235	322.850,274 489.751,663	21.475
237	322.839,204 489.788,5	238	322.842,251 489.810,065	21.78
240	322.862,29 489.832,189	241	322.870,316 489.841,155	12.033
243	322.864,178 489.870,411	244	322.864,651 489.880,793	10.392
246	322.890,758 489.905,18	247	322.898,237 489.912,102	10.19

** Lungimile segmentelor sunt determinate în planul de proiecţie Stereo 70 şi sunt rotunjite la 1 milimetru.
*** Distanţa dintre puncte este formată din segmente cumulate ce sunt mai mici decât valoarea 1 milimetru.

DATE DESPRE IMOBILUL NR. 11684

Oficiul de Cadastru şi Publicitate Imobiliară HUNEDOARA
Biroul de Cadastru şi Publicitate Imobiliară Deva

A. Partea I. Descrierea imobilului

TEREN Extravilan

Adresa: Jud. Hunedoara

Nr. Crt	Nr cadastral Nr. topografic	Suprafaţa* (mp)	Observaţii / Referinţe
A1		56.300	Sector cadastral:121 Teren neimprejmuit;

B. Partea II. Proprietari şi acte

Inscrieri privitoare la dreptul de proprietate şi alte drepturi reale		Referinţe
1 / 11/02/2023		
Act Administrativ nr. 367, din 30/03/2023 emis de CJPSDPAT HUNEDOARA;		
B1	Intabulare, drept de PROPRIETATE, dobandit prin Lege, cota actuala 1/1	A1
	1) **ASOCIAŢIA AGROSILVICĂ COMPOSESORALĂ STEJARUL DUMBRĂVIŢA**, CIF:21902154	

C. Partea III. SARCINI .

Inscrieri privind dezmembramintele dreptului de proprietate, drepturi reale de garanţie şi sarcini	Referinţe
NU SUNT	

Anexa Nr. 1 La Partea I

Teren

Nr cadastral	Suprafaţa (mp)*	Observaţii / Referinţe
	56.300	

* Suprafaţa este determinată in planul de proiecţie Stereo 70.

DETALII LINIARE IMOBIL

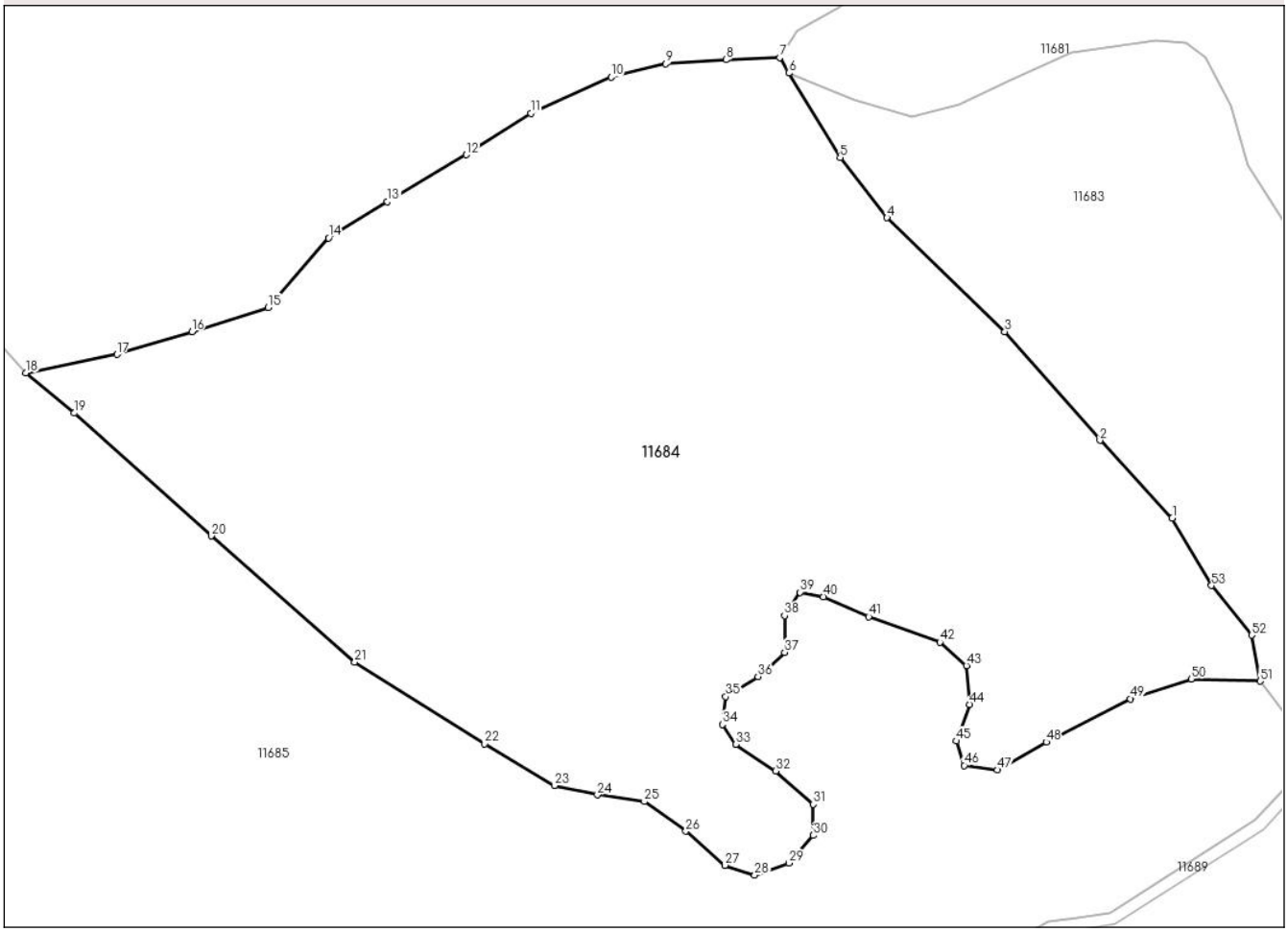

Date referitoare la teren

Crt	Categorie folosință	Intra vilan	Suprafaţa (mp)	Tarla	Parcelă	Nr. topo	Observaţii / Referinţe
1	padure	NU	56.300	-	695/2	-	UP1 UA 34B

Lungime Segmente

1) Valorile lungimilor segmentelor sunt obţinute din proiecţie în plan.

Punct început	X / Y	Punct sfârşit	X / Y	Lungime segment
1	322.588,623 489.643,843	2	322.564,358 489.669,894	35.6
4	322.492,912 489.744,451	5	322.477,185 489.764,662	25.609
7	322.456,908 489.798,115	8	322.438,99 489.797,449	17.93
10	322.400,347 489.791,61	11	322.373,386 489.779,484	29.563
13	322.325,306 489.749,84	14	322.305,534 489.737,714	23.194
16	322.259,701 489.706,274	17	322.234,538 489.698,638	26.296

Punct început	X / Y	Punct sfârşit	X / Y	Lungime segment
2	322.564,358 489.669,894	3	322.532,454 489.706,274	48.388
5	322.477,185 489.764,662	6	322.460,039 489.792,95	33.078
8	322.438,99 489.797,449	9	322.418,77 489.796,102	20.265
11	322.373,386 489.779,484	12	322.351,817 489.765,56	25.672
14	322.305,534 489.737,714	15	322.285,314 489.714,358	30.892
17	322.234,538 489.698,638	18	322.204,028 489.692,498	31.122

Punct început	X / Y	Punct sfârşit	X / Y	Lungime segment
3	322.532,454 489.706,274	4	322.492,912 489.744,451	54.964
6	322.460,039 489.792,95	7	322.456,908 489.798,115	6.04
9	322.418,77 489.796,102	10	322.400,347 489.791,61	18.963
12	322.351,817 489.765,56	13	322.325,306 489.749,84	30.822
15	322.285,314 489.714,358	16	322.259,701 489.706,274	26.858
18	322.204,028 489.692,498	19	322.220,222 489.679,009	21.076

Punct început	X / Y	Punct sfârşit	X / Y	Lungime segment
19	322.220,222 489.679,009	20	322.266,204 489.637,821	61.732
22	322.357,97 489.568,129	23	322.381,361 489.554,191	27.229
25	322.411,5 489.548,795	26	322.425,444 489.538,904	17.097
28	322.448,522 489.524,109	29	322.460,053 489.528,199	12.235
31	322.468,236 489.547,904	32	322.455,589 489.559,059	16.863
34	322.437,734 489.574,674	35	322.438,85 489.583,97	9.362
37	322.458,565 489.598,842	38	322.458,565 489.611,112	12.269
40	322.471,584 489.617,432	41	322.486,835 489.610,74	16.655
43	322.519,569 489.594,38	44	322.520,686 489.581,367	13.061
46	322.518,826 489.560,918	47	322.529,985 489.559,43	11.258
49	322.574,622 489.583,226	50	322.594,956 489.589,935	21.412
52	322.615,244 489.604,598	53	322.601,764 489.621,217	21.398

Punct început	X / Y	Punct sfârşit	X / Y	Lungime segment
20	322.266,204 489.637,821	21	322.314,336 489.595,556	64.054
23	322.381,361 489.554,191	24	322.395,756 489.551,044	14.735
26	322.425,444 489.538,904	27	322.438,478 489.527,455	17.348
29	322.460,053 489.528,199	30	322.468,236 489.537,494	12.384
32	322.455,589 489.559,059	33	322.442,198 489.567,982	16.092
35	322.438,85 489.583,97	36	322.449,638 489.590,662	12.695
38	322.458,565 489.611,112	39	322.463,773 489.618,92	9.385
41	322.486,835 489.610,74	42	322.510,642 489.602,188	25.296
44	322.520,686 489.581,367	45	322.516,222 489.569,097	13.056
47	322.529,985 489.559,43	48	322.546,352 489.568,726	18.822
50	322.594,956 489.589,935	51	322.618,144 489.589,175	23.2
53	322.601,764 489.621,217	1	322.588,623 489.643,843	26.166

Punct început	X / Y	Punct sfârşit	X / Y	Lungime segment
21	322.314,336 489.595,556	22	322.357,97 489.568,129	51.538
24	322.395,756 489.551,044	25	322.411,5 489.548,795	15.904
27	322.438,478 489.527,455	28	322.448,522 489.524,109	10.586
30	322.468,236 489.537,494	31	322.468,236 489.547,904	10.411
33	322.442,198 489.567,982	34	322.437,734 489.574,674	8.045
36	322.449,638 489.590,662	37	322.458,565 489.598,842	12.108
39	322.463,773 489.618,92	40	322.471,584 489.617,432	7.952
42	322.510,642 489.602,188	43	322.519,569 489.594,38	11.86
45	322.516,222 489.569,097	46	322.518,826 489.560,918	8.584
48	322.546,352 489.568,726	49	322.574,622 489.583,226	31.772
51	322.618,144 489.589,175	52	322.615,244 489.604,598	15.694

** Lungimile segmentelor sunt determinate în planul de proiecţie Stereo 70 şi sunt rotunjite la 1 milimetru.
*** Distanţa dintre puncte este formată din segmente cumulate ce sunt mai mici decât valoarea 1 milimetru.

DATE DESPRE IMOBILUL NR. 11685

Oficiul de Cadastru şi Publicitate Imobiliară HUNEDOARA
Biroul de Cadastru şi Publicitate Imobiliară Deva

A. Partea I. Descrierea imobilului

TEREN Extravilan

Adresa: Jud. Hunedoara

Nr. Crt	Nr cadastral Nr. topografic	Suprafaţa* (mp)	Observaţii / Referinţe
A1		214.600	Sector cadastral:121 Teren neimprejmuit;

B. Partea II. Proprietari şi acte

Inscrieri privitoare la dreptul de proprietate şi alte drepturi reale		Referinţe
1 / 06/04/2023		
Act Administrativ nr. 367, din 30/03/2023 emis de CJPSDPAT HUNEDOARA;		
B1	Intabulare, drept de PROPRIETATE, dobandit prin Reconstituire, cota actuala 1/1	A1
	1) **ASOCIAŢIA AGROSILVICĂ COMPOSESORALĂ STEJARUL DUMBRĂVIŢA**, CIF:21902154	

C. Partea III. SARCINI .

Inscrieri privind dezmembramintele dreptului de proprietate, drepturi reale de garanţie şi sarcini	Referinţe
NU SUNT	

Anexa Nr. 1 La Partea I

Teren

Nr cadastral	Suprafaţa (mp)*	Observaţii / Referinţe
	214.600	

* Suprafaţa este determinată in planul de proiecţie Stereo 70.

DETALII LINIARE IMOBIL

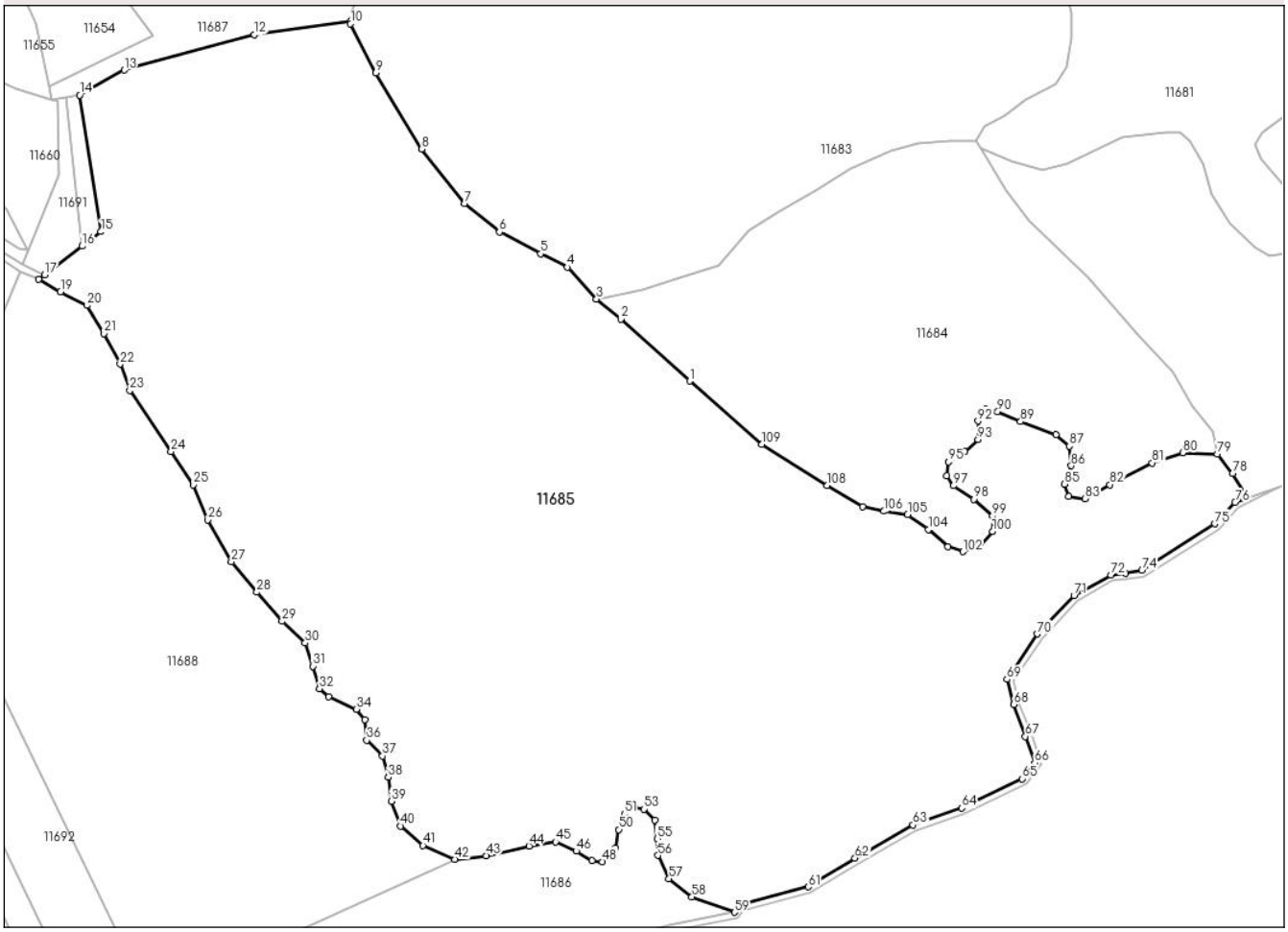

Date referitoare la teren

Crt	Categorie folosință	Intra vilan	Suprafaţa (mp)	Tarla	Parcelă	Nr. topo	Observaţii / Referinţe
1	pasune	NU	214.600	-	706	-	PĂȘUNE ÎMPĂDURITĂ

Lungime Segmente

1) Valorile lungimilor segmentelor sunt obţinute din proiecţie în plan.

Punct început	X / Y	Punct sfârşit	X / Y	Lungime segment
1	322.266,204 489.637,821	2	322.220,222 489.679,009	61.732
4	322.184,685 489.713,63	5	322.166,692 489.722,622	20.115
7	322.115,861 489.755,894	8	322.087,522 489.792,314	46.146
10	322.039,998 489.875,806	11	322.040,086 489.877,828	2.024
13	321.888,954 489.844,985	14	321.859,391 489.828,191	34.0
16	321.860,992 489.727,704	17	321.835,935 489.708,591	31.514

Punct început	X / Y	Punct sfârşit	X / Y	Lungime segment
2	322.220,222 489.679,009	3	322.204,028 489.692,498	21.076
5	322.166,692 489.722,622	6	322.139,252 489.737,01	30.983
8	322.087,522 489.792,314	9	322.056,934 489.843,121	59.305
11	322.040,086 489.877,828	12	321.975,835 489.868,473	64.929
14	321.859,391 489.828,191	15	321.873,555 489.737,288	92.0
17	321.835,935 489.708,591	18	321.831,916 489.705,525	5.055

Punct început	X / Y	Punct sfârşit	X / Y	Lungime segment
3	322.204,028 489.692,498	4	322.184,685 489.713,63	28.648
6	322.139,252 489.737,01	7	322.115,861 489.755,894	30.063
9	322.056,934 489.843,121	10	322.039,998 489.875,806	36.812
12	321.975,835 489.868,473	13	321.888,954 489.844,985	90.0
15	321.873,555 489.737,288	16	321.860,992 489.727,704	15.802
18	321.831,916 489.705,525	19	321.846,602 489.697,322	16.821

Punct început	X / Y	Punct sfârşit	X / Y	Lungime segment
19	321.846,602 489.697,322	20	321.864,264 489.688,218	19.871
22	321.886,343 489.649,047	23	321.892,737 489.631,573	18.607
25	321.935,257 489.568,65	26	321.944,56 489.545,213	25.216
28	321.977,474 489.497,08	29	321.994,294 489.477,782	25.598
31	322.014,869 489.447,802	32	322.019,217 489.432,802	15.618
34	322.043,948 489.419,196	35	322.049,492 489.412,268	8.873
37	322.061,274 489.388,023	38	322.065,086 489.373,822	14.704
40	322.073,402 489.341,264	41	322.088,303 489.328,448	19.653
43	322.130,579 489.321,521	44	322.158,994 489.328,102	29.167
46	322.190,528 489.324,638	47	322.200,923 489.318,404	12.122
49	322.216,611 489.326,79	50	322.218,83 489.338,993	12.403
52	322.229,374 489.353,692	53	322.235,756 489.352,582	6.477
55	322.244,358 489.332,891	56	322.244,912 489.321,798	11.108
58	322.267,662 489.294,073	59	322.295,977 489.283,915	30.082
61	322.345,32 489.300,831	62	322.376,431 489.319,965	36.524
64	322.447,726 489.353,323	65	322.487,938 489.372,827	44.692
67	322.490,099 489.400,998	68	322.482,257 489.422,386	22.781
70	322.498,2 489.469,298	71	322.522,542 489.494,872	35.306
73	322.556,948 489.509,9	74	322.567,925 489.511,588	11.107
76	322.629,948 489.556,949	77	322.638,257 489.560,213	8.928
79	322.618,144 489.589,175	80	322.594,956 489.589,935	23.2
82	322.546,352 489.568,726	83	322.529,985 489.559,43	18.822
85	322.516,222 489.569,097	86	322.520,686 489.581,367	13.056
88	322.510,642 489.602,188	89	322.486,835 489.610,74	25.296
91	322.463,773 489.618,92	92	322.458,565 489.611,112	9.385
94	322.449,638 489.590,662	95	322.438,85 489.583,97	12.695
97	322.442,198 489.567,982	98	322.455,589 489.559,059	16.092
100	322.468,236 489.537,494	101	322.460,053 489.528,199	12.384
103	322.438,478 489.527,455	104	322.425,444 489.538,904	17.348
106	322.395,756 489.551,044	107	322.381,361 489.554,191	14.735
109	322.314,336 489.595,556	1	322.266,204 489.637,821	64.054

Punct început	X / Y	Punct sfârşit	X / Y	Lungime segment
20	321.864,264 489.688,218	21	321.875,58 489.669,46	21.907
23	321.892,737 489.631,573	24	321.920,236 489.590,841	49.145
26	321.944,56 489.545,213	27	321.960,487 489.517,489	31.973
29	321.994,294 489.477,782	30	322.009,712 489.463,322	21.139
32	322.019,217 489.432,802	33	322.025,378 489.427,298	8.261
35	322.049,492 489.412,268	36	322.050,878 489.398,414	13.924
38	322.065,086 489.373,822	39	322.067,165 489.357,889	16.068
41	322.088,303 489.328,448	42	322.109,441 489.319,096	23.114
44	322.158,994 489.328,102	45	322.176,667 489.330,873	17.889
47	322.200,923 489.318,404	48	322.208,009 489.317,638	7.127
50	322.218,83 489.338,993	51	322.222,715 489.349,254	10.972
53	322.235,756 489.352,582	54	322.242,97 489.345,094	10.398
56	322.244,912 489.321,798	57	322.252,404 489.306,266	17.244
59	322.295,977 489.283,915	60	322.303,031 489.289,722	9.137
62	322.376,431 489.319,965	63	322.415,096 489.342,046	44.526
65	322.487,938 489.372,827	66	322.496,238 489.383,317	13.377
68	322.482,257 489.422,386	69	322.477,871 489.438,982	17.166
71	322.522,542 489.494,872	72	322.547,121 489.508,591	28.148
74	322.567,925 489.511,588	75	322.616,408 489.542,603	57.555
77	322.638,257 489.560,213	78	322.628,244 489.576,078	18.761
80	322.594,956 489.589,935	81	322.574,622 489.583,226	21.412
83	322.529,985 489.559,43	84	322.518,826 489.560,918	11.258
86	322.520,686 489.581,367	87	322.519,569 489.594,38	13.061
89	322.486,835 489.610,74	90	322.471,584 489.617,432	16.655
92	322.458,565 489.611,112	93	322.458,565 489.598,842	12.269
95	322.438,85 489.583,97	96	322.437,734 489.574,674	9.362
98	322.455,589 489.559,059	99	322.468,236 489.547,904	16.863
101	322.460,053 489.528,199	102	322.448,522 489.524,109	12.235
104	322.425,444 489.538,904	105	322.411,5 489.548,795	17.097
107	322.381,361 489.554,191	108	322.357,97 489.568,129	27.229

Punct început	X / Y	Punct sfârşit	X / Y	Lungime segment
21	321.875,58 489.669,46	22	321.886,343 489.649,047	23.077
24	321.920,236 489.590,841	25	321.935,257 489.568,65	26.797
27	321.960,487 489.517,489	28	321.977,474 489.497,08	26.554
30	322.009,712 489.463,322	31	322.014,869 489.447,802	16.354
33	322.025,378 489.427,298	34	322.043,948 489.419,196	20.26
36	322.050,878 489.398,414	37	322.061,274 489.388,023	14.698
39	322.067,165 489.357,889	40	322.073,402 489.341,264	17.757
42	322.109,441 489.319,096	43	322.130,579 489.321,521	21.277
45	322.176,667 489.330,873	46	322.190,528 489.324,638	15.199
48	322.208,009 489.317,638	49	322.216,611 489.326,79	12.56
51	322.222,715 489.349,254	52	322.229,374 489.353,692	8.002
54	322.242,97 489.345,094	55	322.244,358 489.332,891	12.282
57	322.252,404 489.306,266	58	322.267,662 489.294,073	19.531
60	322.303,031 489.289,722	61	322.345,32 489.300,831	43.724
63	322.415,096 489.342,046	64	322.447,726 489.353,323	34.523
66	322.496,238 489.383,317	67	322.490,099 489.400,998	18.717
69	322.477,871 489.438,982	70	322.498,2 489.469,298	36.501
72	322.547,121 489.508,591	73	322.556,948 489.509,9	9.914
75	322.616,408 489.542,603	76	322.629,948 489.556,949	19.726
78	322.628,244 489.576,078	79	322.618,144 489.589,175	16.539
81	322.574,622 489.583,226	82	322.546,352 489.568,726	31.772
84	322.518,826 489.560,918	85	322.516,222 489.569,097	8.584
87	322.519,569 489.594,38	88	322.510,642 489.602,188	11.86
90	322.471,584 489.617,432	91	322.463,773 489.618,92	7.952
93	322.458,565 489.598,842	94	322.449,638 489.590,662	12.108
96	322.437,734 489.574,674	97	322.442,198 489.567,982	8.045
99	322.468,236 489.547,904	100	322.468,236 489.537,494	10.411
102	322.448,522 489.524,109	103	322.438,478 489.527,455	10.586
105	322.411,5 489.548,795	106	322.395,756 489.551,044	15.904
108	322.357,97 489.568,129	109	322.314,336 489.595,556	51.538

**** Lungimile segmentelor sunt determinate în planul de proiecţie Stereo 70 şi sunt rotunjite la 1 milimetru.**
***** Distanţa dintre puncte este formată din segmente cumulate ce sunt mai mici decât valoarea 1 milimetru.**

DATE DESPRE IMOBILUL NR. 11686

Oficiul de Cadastru şi Publicitate Imobiliară HUNEDOARA
Biroul de Cadastru şi Publicitate Imobiliară Deva

A. Partea I. Descrierea imobilului

TEREN Extravilan

Adresa: Jud. Hunedoara

Nr. Crt	Nr cadastral Nr. topografic	Suprafaţa* (mp)	Observaţii / Referinţe
A1		38.098	Sector cadastral:121 Teren neimprejmuit;

B. Partea II. Proprietari şi acte

Inscrieri privitoare la dreptul de proprietate şi alte drepturi reale		Referinţe
1 / 06/04/2023		
Act Normativ nr. 7, din 13/03/1996 emis de PARLEMENTUL ROMÂNIEI;		
B1	Inscrierea provizorie, drept de PROPRIETATE, dobandit prin Lege, cota actuala 1/1	A1
	1) **COMUNA ILIA**, CIF:4374075, PROPRIETAR NEIDENTIFICAT	

C. Partea III. SARCINI .

Inscrieri privind dezmembramintele dreptului de proprietate, drepturi reale de garanţie şi sarcini	Referinţe
NU SUNT	

Anexa Nr. 1 La Partea I

Teren

Nr cadastral	Suprafaţa (mp)*	Observaţii / Referinţe
	38.098	

* Suprafaţa este determinată in planul de proiecţie Stereo 70.

DETALII LINIARE IMOBIL

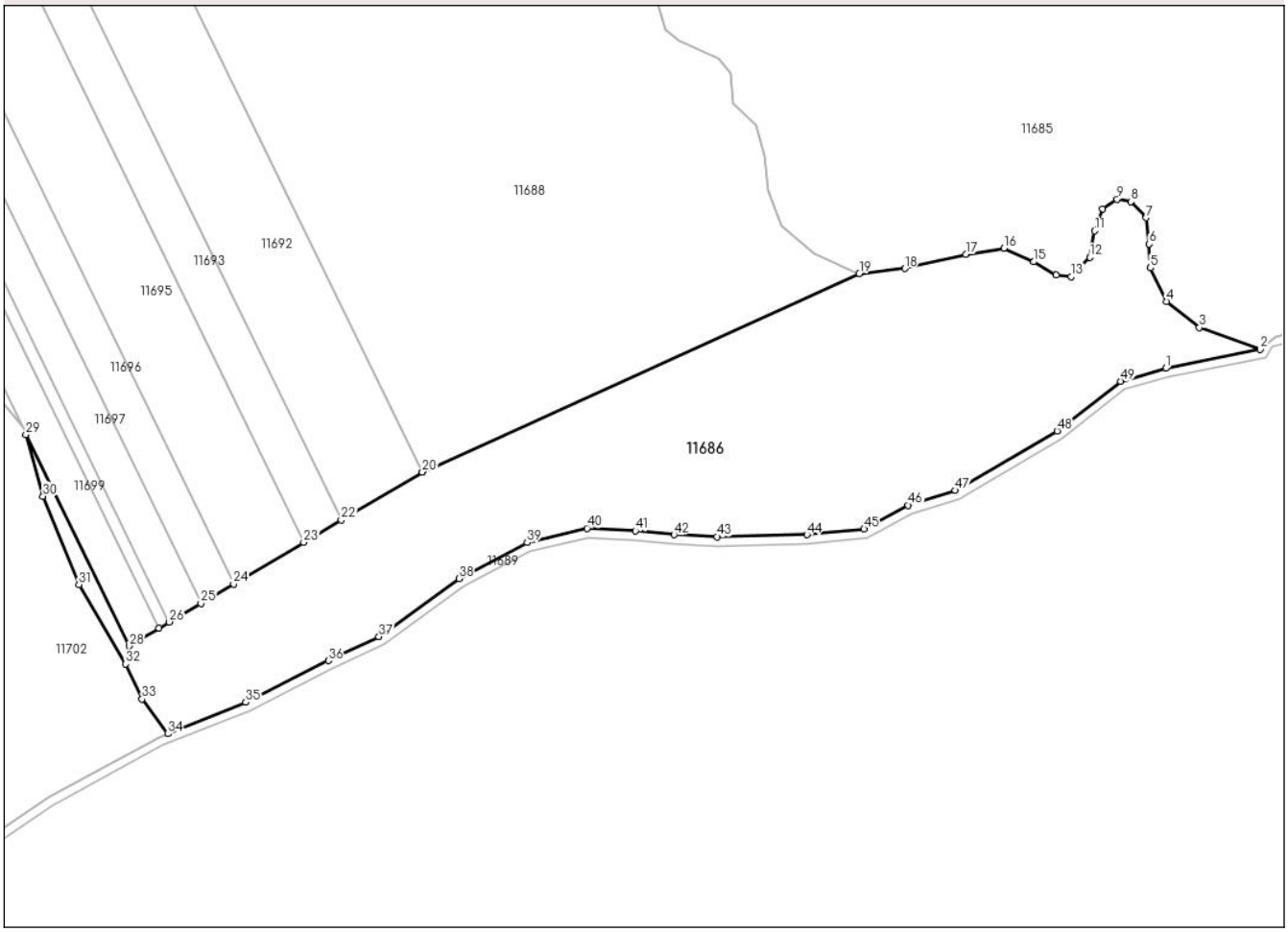

Date referitoare la teren

Crt	Categorie folosință	Intra vilan	Suprafaţa (mp)	Tarla	Parcelă	Nr. topo	Observaţii / Referinţe
1	padure	NU	38.098	-	-	-	

Lungime Segmente

1) Valorile lungimilor segmentelor sunt obţinute din proiecţie în plan.

Punct început	X / Y	Punct sfârşit	X / Y	Lungime segment
1	322.252,028 489.275,131	2	322.295,977 489.283,915	44.818
4	322.252,404 489.306,266	5	322.244,912 489.321,798	17.244
7	322.242,97 489.345,094	8	322.235,756 489.352,582	10.398
10	322.222,715 489.349,254	11	322.218,83 489.338,993	10.972
13	322.208,009 489.317,638	14	322.200,923 489.318,404	7.127
16	322.176,667 489.330,873	17	322.158,994 489.328,102	17.889

Punct început	X / Y	Punct sfârşit	X / Y	Lungime segment
2	322.295,977 489.283,915	3	322.267,662 489.294,073	30.082
5	322.244,912 489.321,798	6	322.244,358 489.332,891	11.108
8	322.235,756 489.352,582	9	322.229,374 489.353,692	6.477
11	322.218,83 489.338,993	12	322.216,611 489.326,79	12.403
14	322.200,923 489.318,404	15	322.190,528 489.324,638	12.122
17	322.158,994 489.328,102	18	322.130,579 489.321,521	29.167

Punct început	X / Y	Punct sfârşit	X / Y	Lungime segment
3	322.267,662 489.294,073	4	322.252,404 489.306,266	19.531
6	322.244,358 489.332,891	7	322.242,97 489.345,094	12.282
9	322.229,374 489.353,692	10	322.222,715 489.349,254	8.002
12	322.216,611 489.326,79	13	322.208,009 489.317,638	12.56
15	322.190,528 489.324,638	16	322.176,667 489.330,873	15.199
18	322.130,579 489.321,521	19	322.109,441 489.319,096	21.277

Punct început	X / Y	Punct sfârşit	X / Y	Lungime segment
19	322.109,441 489.319,096	20	321.906,024 489.226,961	223.31
22	321.868,352 489.204,61	23	321.850,919 489.194,268	20.27
25	321.803,05 489.165,867	26	321.788,401 489.157,176	17.034
28	321.769,592 489.146,017	29	321.721,636 489.244,271	109.333
31	321.746,293 489.174,55	32	321.768,128 489.137,746	42.793
34	321.787,618 489.105,304	35	321.823,921 489.119,872	39.117
37	321.885,876 489.150,436	38	321.923,157 489.177,396	46.009
40	321.982,704 489.200,812	41	322.005,277 489.199,558	22.608
43	322.043,26 489.196,84	44	322.085,017 489.197,777	41.767
46	322.132,216 489.211,427	47	322.154,012 489.218,385	22.879
49	322.231,028 489.269,079	1	322.252,028 489.275,131	21.854

Punct început	X / Y	Punct sfârşit	X / Y	Lungime segment
20	321.906,024 489.226,961	21	321.906,022 489.226,96	0.002
23	321.850,919 489.194,268	24	321.818,267 489.174,896	37.966
26	321.788,401 489.157,176	27	321.783,574 489.154,312	5.612
29	321.721,636 489.244,271	30	321.729,595 489.215,633	29.724
32	321.768,128 489.137,746	33	321.775,679 489.121,373	18.031
35	321.823,921 489.119,872	36	321.862,372 489.139,238	43.052
38	321.923,157 489.177,396	39	321.954,864 489.194,172	35.871
41	322.005,277 489.199,558	42	322.023,172 489.197,74	17.987
44	322.085,017 489.197,777	45	322.111,66 489.200,41	26.774
47	322.154,012 489.218,385	48	322.201,458 489.245,991	54.893

Punct început	X / Y	Punct sfârşit	X / Y	Lungime segment
21	321.906,022 489.226,96	22	321.868,352 489.204,61	43.801
24	321.818,267 489.174,896	25	321.803,05 489.165,867	17.694
27	321.783,574 489.154,312	28	321.769,592 489.146,017	16.258
30	321.729,595 489.215,633	31	321.746,293 489.174,55	44.347
33	321.775,679 489.121,373	34	321.787,618 489.105,304	20.019
36	321.862,372 489.139,238	37	321.885,876 489.150,436	26.035
39	321.954,864 489.194,172	40	321.982,704 489.200,812	28.62
42	322.023,172 489.197,74	43	322.043,26 489.196,84	20.108
45	322.111,66 489.200,41	46	322.132,216 489.211,427	23.322
48	322.201,458 489.245,991	49	322.231,028 489.269,079	37.516

** Lungimile segmentelor sunt determinate în planul de proiecţie Stereo 70 şi sunt rotunjite la 1 milimetru.
*** Distanţa dintre puncte este formată din segmente cumulate ce sunt mai mici decât valoarea 1 milimetru.

DATE DESPRE IMOBILUL NR. 11687

Oficiul de Cadastru şi Publicitate Imobiliară HUNEDOARA
Biroul de Cadastru şi Publicitate Imobiliară Deva

A. Partea I. Descrierea imobilului

TEREN Extravilan

Adresa: Jud. Hunedoara

Nr. Crt	Nr cadastral Nr. topografic	Suprafaţa* (mp)	Observaţii / Referinţe
A1		47.712	Sector cadastral:121 Teren neimprejmuit;

B. Partea II. Proprietari şi acte

Inscrieri privitoare la dreptul de proprietate şi alte drepturi reale		Referinţe
1 / 06/04/2023		
Act Normativ nr. 7, din 13/03/1996 emis de PARLEMENTUL ROMÂNIEI;		
B1	Inscrierea provizorie, drept de PROPRIETATE, dobandit prin Lege, cota actuala 1/1	A1
	1) **COMUNA ILIA**, CIF:4374164, PROPRIETAR NEIDENTIFICAT	

C. Partea III. SARCINI .

Inscrieri privind dezmembramintele dreptului de proprietate, drepturi reale de garanţie şi sarcini	Referinţe
NU SUNT	

Anexa Nr. 1 La Partea I

Teren

Nr cadastral	Suprafaţa (mp)*	Observaţii / Referinţe
	47.712	

* Suprafaţa este determinată in planul de proiecţie Stereo 70.

DETALII LINIARE IMOBIL

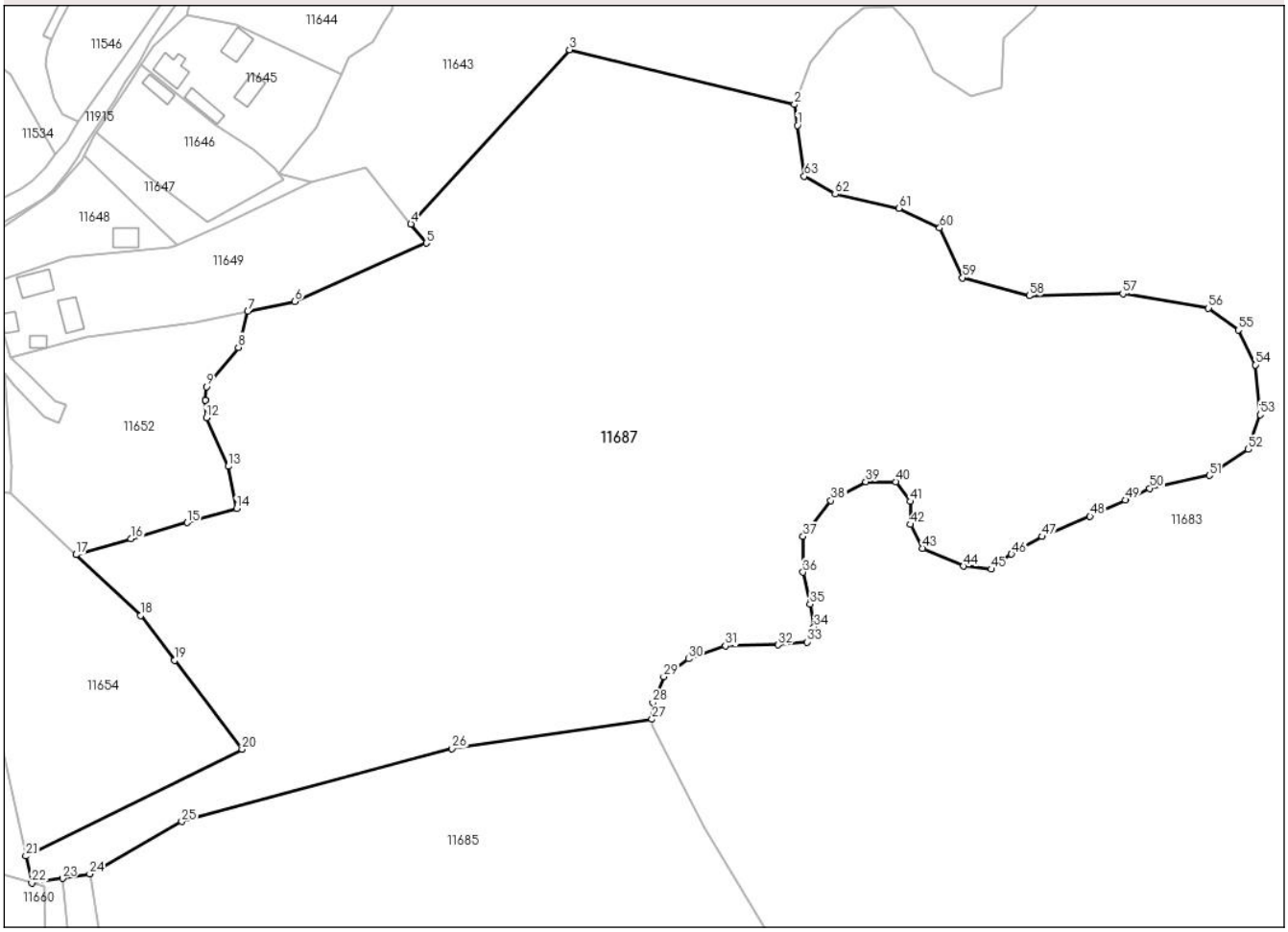

Date referitoare la teren

Crt	Categorie folosință	Intra vilan	Suprafaţa (mp)	Tarla	Parcelă	Nr. topo	Observaţii / Referinţe
1	faneata	NU	10.000	-	-	-	
2	faneata	NU	37.712	-	-	-	FÂNEAȚĂ ÎMPĂDURITĂ

Lungime Segmente

1) Valorile lungimilor segmentelor sunt obţinute din proiecţie în plan.

Punct început	X / Y	Punct sfârşit	X / Y	Lungime segment
1	322.086,772 490.068,411	2	322.085,813 490.075,123	6.779
4	321.962,576 490.036,794	5	321.967,532 490.030,649	7.894
7	321.910,183 490.008,721	8	321.907,131 489.997,223	11.896
10	321.896,547 489.980,263	11	321.896,541 489.980,17	0.093
13	321.903,895 489.959,002	14	321.906,542 489.945,478	13.781

Punct început	X / Y	Punct sfârşit	X / Y	Lungime segment
2	322.085,813 490.075,123	3	322.013,566 490.092,688	74.352
5	321.967,532 490.030,649	6	321.925,256 490.011,909	46.243
8	321.907,131 489.997,223	9	321.896,835 489.984,581	16.304
11	321.896,541 489.980,17	12	321.896,835 489.974,584	5.594
14	321.906,542 489.945,478	15	321.890,646 489.940,911	16.539

Punct început	X / Y	Punct sfârşit	X / Y	Lungime segment
3	322.013,566 490.092,688	4	321.962,576 490.036,794	75.658
6	321.925,256 490.011,909	7	321.910,183 490.008,721	15.406
9	321.896,835 489.984,581	10	321.896,547 489.980,263	4.327
12	321.896,835 489.974,584	13	321.903,895 489.959,002	17.108
15	321.890,646 489.940,911	16	321.872,64 489.935,738	18.734

Punct început	X / Y	Punct sfârşit	X / Y	Lungime segment
16	321.872,64 489.935,738	17	321.855,002 489.930,672	18.352
19	321.886,674 489.896,716	20	321.908,354 489.868,237	35.792
22	321.840,752 489.825,251	23	321.850,632 489.826,777	9.997
25	321.888,954 489.844,985	26	321.975,835 489.868,473	90.0
28	322.040,318 489.883,157	29	322.043,835 489.891,466	9.023
31	322.063,658 489.901,372	32	322.080,603 489.901,692	16.948
34	322.092,113 489.907,444	35	322.090,834 489.914,795	7.461
37	322.088,596 489.936,526	38	322.097,548 489.948,03	14.577
40	322.118,33 489.954,102	41	322.123,126 489.947,711	7.991
43	322.126,963 489.932,691	44	322.140,071 489.926,939	14.315
46	322.155,556 489.930,864	47	322.165,351 489.936,463	11.282
49	322.192,155 489.948,172	50	322.199,998 489.951,956	8.708
52	322.231,65 489.964,419	53	322.235,486 489.975,604	11.825
55	322.228,453 490.002,768	56	322.218,861 490.009,799	11.892
58	322.161,268 490.013,764	59	322.139,846 490.019,516	22.18
61	322.119,384 490.041,887	62	322.098,922 490.046,361	20.946

Punct început	X / Y	Punct sfârşit	X / Y	Lungime segment
17	321.855,002 489.930,672	18	321.875,713 489.911,115	28.486
20	321.908,354 489.868,237	21	321.838,878 489.833,923	77.487
23	321.850,632 489.826,777	24	321.859,391 489.828,191	8.872
26	321.975,835 489.868,473	27	322.040,086 489.877,828	64.929
29	322.043,835 489.891,466	30	322.051,828 489.897,218	9.848
32	322.080,603 489.901,692	33	322.089,875 489.902,651	9.321
35	322.090,834 489.914,795	36	322.088,596 489.925,021	10.469
38	322.097,548 489.948,03	39	322.108,738 489.954,102	12.731
41	322.123,126 489.947,711	42	322.123,126 489.940,361	7.35
44	322.140,071 489.926,939	45	322.149,023 489.925,98	9.003
47	322.165,351 489.936,463	48	322.180,788 489.942,963	16.75
50	322.199,998 489.951,956	51	322.219,181 489.956,11	19.628
53	322.235,486 489.975,604	54	322.233,888 489.991,583	16.059
56	322.218,861 490.009,799	57	322.191,321 490.014,403	27.922
59	322.139,846 490.019,516	60	322.132,493 490.035,495	17.59
62	322.098,922 490.046,361	63	322.089,01 490.052,113	11.46

Punct început	X / Y	Punct sfârşit	X / Y	Lungime segment
18	321.875,713 489.911,115	19	321.886,674 489.896,716	18.096
21	321.838,878 489.833,923	22	321.840,752 489.825,251	8.872
24	321.859,391 489.828,191	25	321.888,954 489.844,985	34.0
27	322.040,086 489.877,828	28	322.040,318 489.883,157	5.333
30	322.051,828 489.897,218	31	322.063,658 489.901,372	12.538
33	322.089,875 489.902,651	34	322.092,113 489.907,444	5.29
36	322.088,596 489.925,021	37	322.088,596 489.936,526	11.505
39	322.108,738 489.954,102	40	322.118,33 489.954,102	9.592
42	322.123,126 489.940,361	43	322.126,963 489.932,691	8.576
45	322.149,023 489.925,98	46	322.155,556 489.930,864	8.157
48	322.180,788 489.942,963	49	322.192,155 489.948,172	12.503
51	322.219,181 489.956,11	52	322.231,65 489.964,419	14.984
54	322.233,888 489.991,583	55	322.228,453 490.002,768	12.436
57	322.191,321 490.014,403	58	322.161,268 490.013,764	30.061
60	322.132,493 490.035,495	61	322.119,384 490.041,887	14.584
63	322.089,01 490.052,113	1	322.086,772 490.068,411	16.451

**** Lungimile segmentelor sunt determinate în planul de proiecţie Stereo 70 şi sunt rotunjite la 1 milimetru.**
***** Distanţa dintre puncte este formată din segmente cumulate ce sunt mai mici decât valoarea 1 milimetru.**

DATE DESPRE IMOBILUL NR. 11688

Oficiul de Cadastru şi Publicitate Imobiliară HUNEDOARA
Biroul de Cadastru şi Publicitate Imobiliară Deva

A. Partea I. Descrierea imobilului

TEREN Extravilan

Adresa: Jud. Hunedoara

Nr. Crt	Nr cadastral Nr. topografic	Suprafaţa* (mp)	Observaţii / Referinţe
A1		79.020	Sector cadastral:121 Teren neimprejmuit;

B. Partea II. Proprietari şi acte

Inscrieri privitoare la dreptul de proprietate şi alte drepturi reale		Referinţe
1 / 06/04/2023		
Act Administrativ nr. 89856/601, din 13/06/2007 emis de CJPSDPAT HUNEDOARA;		
B1	Intabulare, drept de PROPRIETATE, dobandit prin Reconstituire, cota actuala 1/1	A1
	1) **SORCA VIOREL**	

C. Partea III. SARCINI .

Inscrieri privind dezmembramintele dreptului de proprietate, drepturi reale de garanţie şi sarcini	Referinţe
NU SUNT	

Anexa Nr. 1 La Partea I

Teren

Nr cadastral	Suprafaţa (mp)*	Observaţii / Referinţe
	79.020	

* Suprafaţa este determinată in planul de proiecţie Stereo 70.

DETALII LINIARE IMOBIL

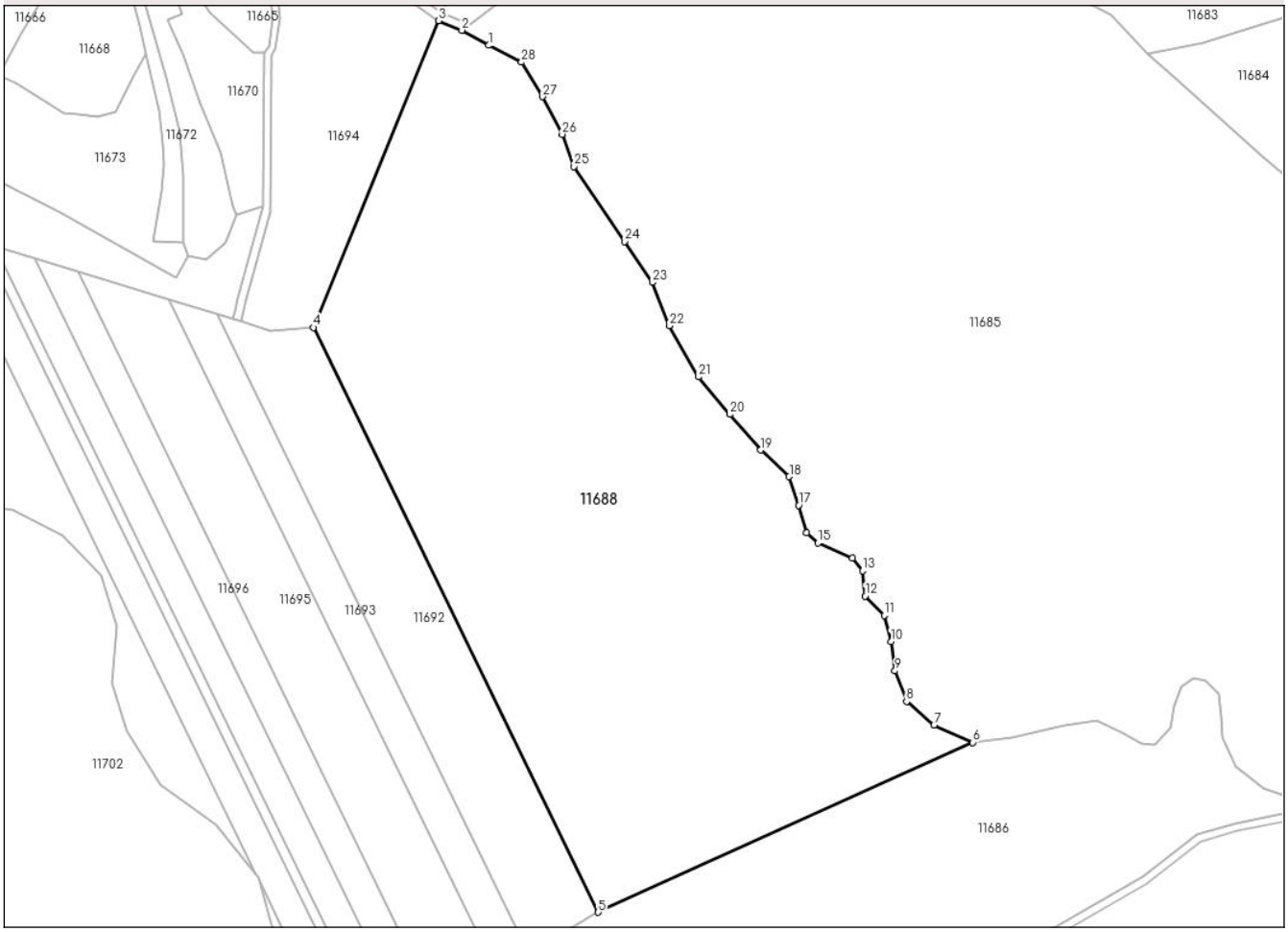

Date referitoare la teren

Crt	Categorie folosință	Intra vilan	Suprafaţa (mp)	Tarla	Parcelă	Nr. topo	Observaţii / Referinţe
1	padure	NU	79.020	17	667/1	-	UP I, UA 35 A

Lungime Segmente

1) Valorile lungimilor segmentelor sunt obţinute din proiecţie în plan.

Punct început	X / Y	Punct sfârşit	X / Y	Lungime segment (** (m)
1	321.846,602 489.697,322	2	321.831,916 489.705,525	16.821
3	321.819,329 489.710,677	4	321.751,185 489.544,204	179.88
5	321.906,024 489.226,961	6	322.109,441 489.319,096	223.31
7	322.088,303 489.328,448	8	322.073,402 489.341,264	19.653
9	322.067,165 489.357,889	10	322.065,086 489.373,822	16.068

Punct început	X / Y	Punct sfârşit	X / Y	Lungime segment (** (m)
2	321.831,916 489.705,525	3	321.819,329 489.710,677	13.601
4	321.751,185 489.544,204	5	321.906,024 489.226,961	353.013
6	322.109,441 489.319,096	7	322.088,303 489.328,448	23.114
8	322.073,402 489.341,264	9	322.067,165 489.357,889	17.757
10	322.065,086 489.373,822	11	322.061,274 489.388,023	14.704

Punct început	X / Y	Punct sfârşit	X / Y	Lungime segment (** (m)
11	322.061,274 489.388,023	12	322.050,878 489.398,414	14.698
13	322.049,492 489.412,268	14	322.043,948 489.419,196	8.873
15	322.025,378 489.427,298	16	322.019,217 489.432,802	8.261
17	322.014,869 489.447,802	18	322.009,712 489.463,322	16.354
19	321.994,294 489.477,782	20	321.977,474 489.497,08	25.598
21	321.960,487 489.517,489	22	321.944,56 489.545,213	31.973
23	321.935,257 489.568,65	24	321.920,236 489.590,841	26.797
25	321.892,737 489.631,573	26	321.886,343 489.649,047	18.607
27	321.875,58 489.669,46	28	321.864,264 489.688,218	21.907

Punct început	X / Y	Punct sfârşit	X / Y	Lungime segment (** (m)
12	322.050,878 489.398,414	13	322.049,492 489.412,268	13.924
14	322.043,948 489.419,196	15	322.025,378 489.427,298	20.26
16	322.019,217 489.432,802	17	322.014,869 489.447,802	15.618
18	322.009,712 489.463,322	19	321.994,294 489.477,782	21.139
20	321.977,474 489.497,08	21	321.960,487 489.517,489	26.554
22	321.944,56 489.545,213	23	321.935,257 489.568,65	25.216
24	321.920,236 489.590,841	25	321.892,737 489.631,573	49.145
26	321.886,343 489.649,047	27	321.875,58 489.669,46	23.077
28	321.864,264 489.688,218	1	321.846,602 489.697,322	19.871

** Lungimile segmentelor sunt determinate în planul de proiecţie Stereo 70 şi sunt rotunjite la 1 milimetru.
*** Distanţa dintre puncte este formată din segmente cumulate ce sunt mai mici decât valoarea 1 milimetru.

DATE DESPRE IMOBILUL NR. 11689

Oficiul de Cadastru şi Publicitate Imobiliară HUNEDOARA
Biroul de Cadastru şi Publicitate Imobiliară Deva

A. Partea I. Descrierea imobilului

TEREN Extravilan

Adresa: Jud. Hunedoara

Nr. Crt	Nr cadastral Nr. topografic	Suprafaţa* (mp)	Observaţii / Referinţe
A1		7.840	Sector cadastral:121 Teren neimprejmuit;

B. Partea II. Proprietari şi acte

Inscrieri privitoare la dreptul de proprietate şi alte drepturi reale		Referinţe
1 / 06/04/2023		
Act Normativ nr. 7, din 13/03/1996 emis de PARLEMENTUL ROMÂNIEI;		
B1	Inscrierea provizorie, drept de PROPRIETATE, dobandit prin Lege, cota actuala 1/1	A1
	1) **COMUNA ILIA**, CIF:4374164	

C. Partea III. SARCINI .

Inscrieri privind dezmembramintele dreptului de proprietate, drepturi reale de garanţie şi sarcini	Referinţe
NU SUNT	

Anexa Nr. 1 La Partea I

Teren

Nr cadastral	Suprafaţa (mp)*	Observaţii / Referinţe
	7.840	

* Suprafaţa este determinată in planul de proiecţie Stereo 70.

DETALII LINIARE IMOBIL

Date referitoare la teren

Crt	Categorie folosință	Intra vilan	Suprafaţa (mp)	Tarla	Parcelă	Nr. topo	Observaţii / Referinţe
1	drum	NU	7.840	-	-	-	

Lungime Segmente

1) Valorile lungimilor segmentelor sunt obţinute din proiecţie în plan.

Punct început	X / Y	Punct sfârşit	X / Y	Lungime segment
1	321.183,952 488.611,47	2	321.189,14 488.666,82	55.592
4	321.208,34 488.718,234	5	321.232,635 488.740,087	32.677
7	321.282,744 488.766,797	8	321.305,825 488.779,24	26.222
10	321.366,343 488.800,589	11	321.373,328 488.808,48	10.538
13	321.392,46 488.843,991	14	321.432,548 488.872,825	49.38
16	321.490,407 488.891,157	17	321.527,761 488.922,116	48.516

Punct început	X / Y	Punct sfârşit	X / Y	Lungime segment
2	321.189,14 488.666,82	3	321.204,089 488.703,666	39.763
5	321.232,635 488.740,087	6	321.252,375 488.755,263	24.899
8	321.305,825 488.779,24	9	321.349,033 488.795,126	46.035
11	321.373,328 488.808,48	12	321.377,58 488.820,014	12.292
14	321.432,548 488.872,825	15	321.473,704 488.889,033	44.233
17	321.527,761 488.922,116	18	321.561,167 488.942,755	39.268

Punct început	X / Y	Punct sfârşit	X / Y	Lungime segment
3	321.204,089 488.703,666	4	321.208,34 488.718,234	15.176
6	321.252,375 488.755,263	7	321.282,744 488.766,797	32.485
9	321.349,033 488.795,126	10	321.366,343 488.800,589	18.152
12	321.377,58 488.820,014	13	321.392,46 488.843,991	28.22
15	321.473,704 488.889,033	16	321.490,407 488.891,157	16.837
18	321.561,167 488.942,755	19	321.575,136 488.959,448	21.767

Punct început	X / Y	Punct sfârşit	X / Y	Lungime segment
19	321.575,136 488.959,448	20	321.592,751 488.973,106	22.289
22	321.640,557 488.996,35	23	321.662,423 489.017,596	30.488
25	321.734,397 489.072,229	26	321.785,564 489.099,954	58.196
28	321.864,22 489.135,466	29	321.888,027 489.146,808	26.371
31	321.956,357 489.190,21	32	321.983,082 489.196,584	27.475
34	322.022,865 489.193,549	35	322.043,213 489.192,638	20.368
37	322.112,907 489.196,313	38	322.133,861 489.207,544	23.774
40	322.203,818 489.242,504	41	322.232,972 489.265,268	36.989
43	322.298,577 489.280,152	44	322.301,614 489.285,008	5.728
46	322.378,574 489.316,351	47	322.416,838 489.338,205	44.065
49	322.490,635 489.369,467	50	322.500,961 489.382,518	16.642
52	322.486,452 489.422,17	53	322.482,2 489.438,256	16.638
55	322.525,021 489.491,675	56	322.548,405 489.504,726	26.78
58	322.569,36 489.507,761	59	322.619,165 489.539,326	58.965
61	322.659,714 489.566,774	62	322.638,257 489.560,213	22.438
64	322.616,408 489.542,603	65	322.567,925 489.511,588	57.555
67	322.547,121 489.508,591	68	322.522,542 489.494,872	28.148
70	322.477,871 489.438,982	71	322.482,257 489.422,386	17.166
73	322.496,238 489.383,317	74	322.487,938 489.372,827	13.377
76	322.415,096 489.342,046	77	322.376,431 489.319,965	44.526
79	322.303,031 489.289,722	80	322.295,977 489.283,915	9.137
82	322.231,028 489.269,079	83	322.201,458 489.245,991	37.516
85	322.132,216 489.211,427	86	322.111,66 489.200,41	23.322
88	322.043,26 489.196,84	89	322.023,172 489.197,74	20.108
91	321.982,704 489.200,812	92	321.954,864 489.194,172	28.62
94	321.885,876 489.150,436	95	321.862,372 489.139,238	26.035
97	321.787,618 489.105,304	98	321.783,776 489.103,762	4.14
100	321.685,331 489.043,973	101	321.659,55 489.020,66	34.759
103	321.621,143 488.992,56	104	321.590,478 488.976,659	34.541
106	321.558,382 488.945,971	107	321.525,305 488.925,536	38.88
109	321.472,654 488.893,133	110	321.430,521 488.876,541	45.282
112	321.373,786 488.821,866	113	321.369,66 488.810,673	11.93
115	321.347,675 488.799,101	116	321.304,095 488.783,079	46.432

Punct început	X / Y	Punct sfârşit	X / Y	Lungime segment
20	321.592,751 488.973,106	21	321.622,942 488.988,762	34.009
23	321.662,423 489.017,596	24	321.687,932 489.040,663	34.392
26	321.785,564 489.099,954	27	321.825,651 489.116,041	43.194
29	321.888,027 489.146,808	30	321.925,381 489.173,821	46.098
32	321.983,082 489.196,584	33	322.004,948 489.195,37	21.9
35	322.043,213 489.192,638	36	322.085,271 489.193,582	42.068
38	322.133,861 489.207,544	39	322.155,727 489.214,524	22.953
41	322.232,972 489.265,268	42	322.253,023 489.271,046	20.866
44	322.301,614 489.285,008	45	322.346,99 489.296,927	46.915
47	322.416,838 489.338,205	48	322.449,334 489.349,435	34.381
50	322.500,961 489.382,518	51	322.494,044 489.402,442	21.09
53	322.482,2 489.438,256	54	322.501,333 489.466,787	34.352
56	322.548,405 489.504,726	57	322.557,516 489.505,94	9.191
59	322.619,165 489.539,326	60	322.632,37 489.553,674	19.499
62	322.638,257 489.560,213	63	322.629,948 489.556,949	8.928
65	322.567,925 489.511,588	66	322.556,948 489.509,9	11.107
68	322.522,542 489.494,872	69	322.498,2 489.469,298	35.306
71	322.482,257 489.422,386	72	322.490,099 489.400,998	22.781
74	322.487,938 489.372,827	75	322.447,726 489.353,323	44.692
77	322.376,431 489.319,965	78	322.345,32 489.300,831	36.524
80	322.295,977 489.283,915	81	322.252,028 489.275,131	44.818
83	322.201,458 489.245,991	84	322.154,012 489.218,385	54.893
86	322.111,66 489.200,41	87	322.085,017 489.197,777	26.774
89	322.023,172 489.197,74	90	322.005,277 489.199,558	17.987
92	321.954,864 489.194,172	93	321.923,157 489.177,396	35.871
95	321.862,372 489.139,238	96	321.823,921 489.119,872	43.052
98	321.783,776 489.103,762	99	321.732,211 489.075,821	58.648
101	321.659,55 489.020,66	102	321.638,184 488.999,901	29.79
104	321.590,478 488.976,659	105	321.572,206 488.962,49	23.123
107	321.525,305 488.925,536	108	321.488,666 488.895,17	47.587
110	321.430,521 488.876,541	111	321.389,331 488.846,914	50.738
113	321.369,66 488.810,673	114	321.363,97 488.804,244	8.585
116	321.304,095 488.783,079	117	321.289,683 488.775,309	16.373

Punct început	X / Y	Punct sfârşit	X / Y	Lungime segment
21	321.622,942 488.988,762	22	321.640,557 488.996,35	19.179
24	321.687,932 489.040,663	25	321.734,397 489.072,229	56.173
27	321.825,651 489.116,041	28	321.864,22 489.135,466	43.184
30	321.925,381 489.173,821	31	321.956,357 489.190,21	35.045
33	322.004,948 489.195,37	34	322.022,865 489.193,549	18.009
36	322.085,271 489.193,582	37	322.112,907 489.196,313	27.771
39	322.155,727 489.214,524	40	322.203,818 489.242,504	55.639
42	322.253,023 489.271,046	43	322.298,577 489.280,152	46.455
45	322.346,99 489.296,927	46	322.378,574 489.316,351	37.079
48	322.449,334 489.349,435	49	322.490,635 489.369,467	45.903
51	322.494,044 489.402,442	52	322.486,452 489.422,17	21.139
54	322.501,333 489.466,787	55	322.525,021 489.491,675	34.359
57	322.557,516 489.505,94	58	322.569,36 489.507,761	11.983
60	322.632,37 489.553,674	61	322.659,714 489.566,774	30.321
63	322.629,948 489.556,949	64	322.616,408 489.542,603	19.726
66	322.556,948 489.509,9	67	322.547,121 489.508,591	9.914
69	322.498,2 489.469,298	70	322.477,871 489.438,982	36.501
72	322.490,099 489.400,998	73	322.496,238 489.383,317	18.717
75	322.447,726 489.353,323	76	322.415,096 489.342,046	34.523
78	322.345,32 489.300,831	79	322.303,031 489.289,722	43.724
81	322.252,028 489.275,131	82	322.231,028 489.269,079	21.854
84	322.154,012 489.218,385	85	322.132,216 489.211,427	22.879
87	322.085,017 489.197,777	88	322.043,26 489.196,84	41.767
90	322.005,277 489.199,558	91	321.982,704 489.200,812	22.608
93	321.923,157 489.177,396	94	321.885,876 489.150,436	46.009
96	321.823,921 489.119,872	97	321.787,618 489.105,304	39.117
99	321.732,211 489.075,821	100	321.685,331 489.043,973	56.675
102	321.638,184 488.999,901	103	321.621,143 488.992,56	18.556
105	321.572,206 488.962,49	106	321.558,382 488.945,971	21.54
108	321.488,666 488.895,17	109	321.472,654 488.893,133	16.141
111	321.389,331 488.846,914	112	321.373,786 488.821,866	29.48
114	321.363,97 488.804,244	115	321.347,675 488.799,101	17.087
117	321.289,683 488.775,309	118	321.280,994 488.770,625	9.871

Punct început	X / Y	Punct sfârşit	X / Y	Lungime segment
118	321.280,994 488.770,625	119	321.250,306 488.758,97	32.827
121	321.204,643 488.720,558	122	321.202,858 488.714,441	6.372
124	321.185,016 488.667,826	125	321.183,941 488.656,35	11.526
127	321.179,769 488.611,855	1	321.183,952 488.611,47	4.2

Punct început	X / Y	Punct sfârşit	X / Y	Lungime segment
119	321.250,306 488.758,97	120	321.229,947 488.743,318	25.68
122	321.202,858 488.714,441	123	321.200,116 488.705,047	9.786
125	321.183,941 488.656,35	126	321.183,66 488.653,361	3.002

Punct început	X / Y	Punct sfârşit	X / Y	Lungime segment
120	321.229,947 488.743,318	121	321.204,643 488.720,558	34.034
123	321.200,116 488.705,047	124	321.185,016 488.667,826	40.167
126	321.183,66 488.653,361	127	321.179,769 488.611,855	41.688

** Lungimile segmentelor sunt determinate în planul de proiecţie Stereo 70 şi sunt rotunjite la 1 milimetru.
*** Distanţa dintre puncte este formată din segmente cumulate ce sunt mai mici decât valoarea 1 milimetru.

DATE DESPRE IMOBILUL NR. 11690

Oficiul de Cadastru şi Publicitate Imobiliară HUNEDOARA
Biroul de Cadastru şi Publicitate Imobiliară Deva

A. Partea I. Descrierea imobilului

TEREN Extravilan

Adresa: Jud. Hunedoara

Nr. Crt	Nr cadastral Nr. topografic	Suprafaţa* (mp)	Observaţii / Referinţe
A1		1.080	Sector cadastral:121 Teren neimprejmuit;

B. Partea II. Proprietari şi acte

Inscrieri privitoare la dreptul de proprietate şi alte drepturi reale		Referinţe
1 / 06/04/2023		
Act Administrativ nr. 89856/601, din 13/06/2007 emis de CJPSDPAT HUNEDOARA;		
B1	Intabulare, drept de PROPRIETATE, dobandit prin Reconstituire, cota actuala 1/1	A1
	1) **SORCA VIOREL**	

C. Partea III. SARCINI .

Inscrieri privind dezmembramintele dreptului de proprietate, drepturi reale de garanţie şi sarcini	Referinţe
NU SUNT	

Anexa Nr. 1 La Partea I

Teren

Nr cadastral	Suprafaţa (mp)*	Observaţii / Referinţe
	1.080	

* Suprafaţa este determinată in planul de proiecţie Stereo 70.

DETALII LINIARE IMOBIL

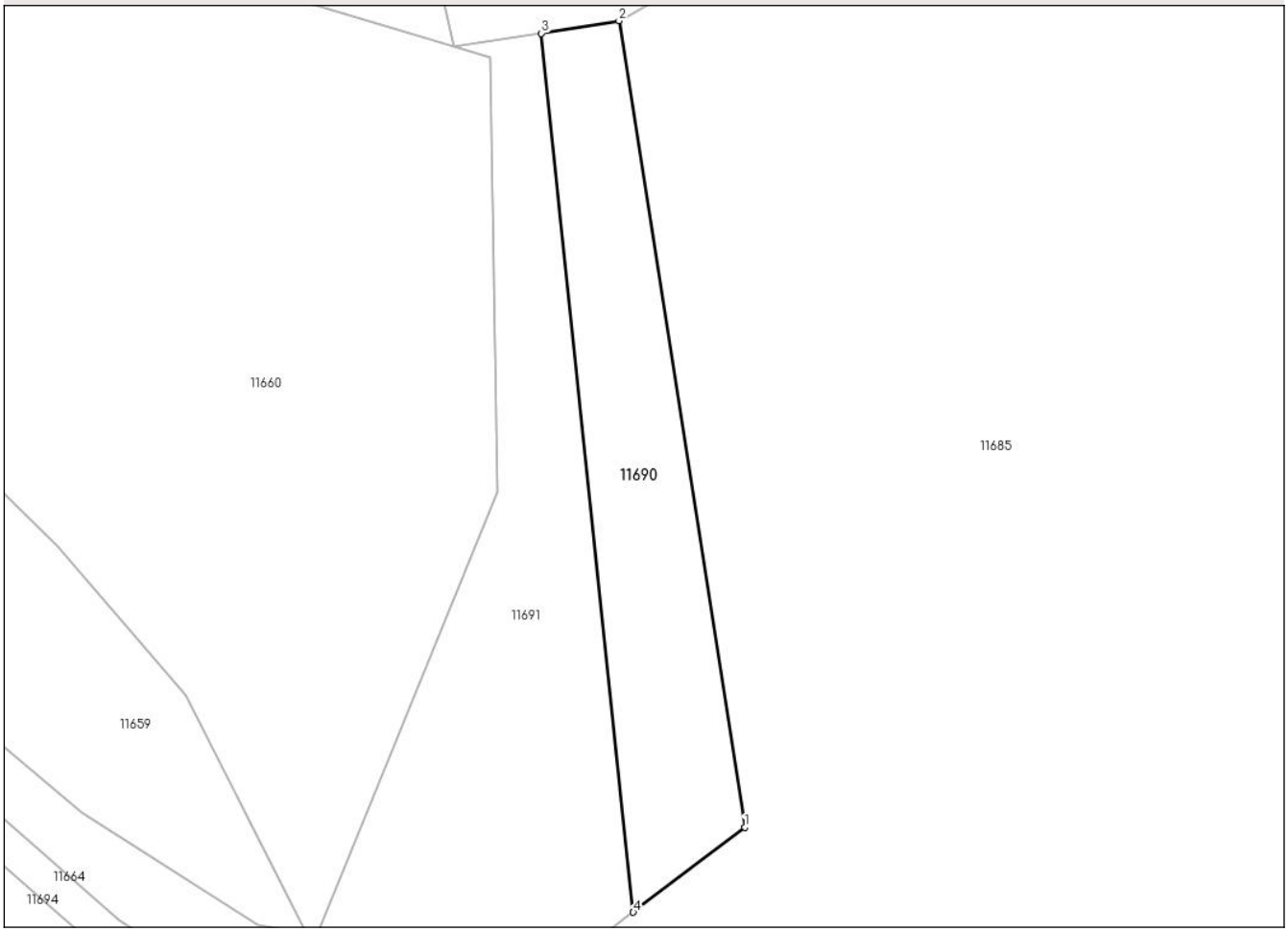

Date referitoare la teren

Crt	Categorie folosință	Intra vilan	Suprafaţa (mp)	Tarla	Parcelă	Nr. topo	Observaţii / Referinţe
1	padure	NU	1.080	17	665	-	UP I, UA 35 B

Lungime Segmente
1) Valorile lungimilor segmentelor sunt obţinute din proiecţie în plan.

Punct început	X / Y	Punct sfârşit	X / Y	Lungime segment (** (m)
1	321.873,555 489.737,288	2	321.859,391 489.828,191	92.0
2	321.859,391 489.828,191	3	321.850,632 489.826,777	8.872
3	321.850,632 489.826,777	4	321.860,992 489.727,704	99.613
4	321.860,992 489.727,704	1	321.873,555 489.737,288	15.802

**** Lungimile segmentelor sunt determinate în planul de proiecţie Stereo 70 şi sunt rotunjite la 1 milimetru.**

***** Distanţa dintre puncte este formată din segmente cumulate ce sunt mai mici decât valoarea 1 milimetru.**

DATE DESPRE IMOBILUL NR. 11691

Oficiul de Cadastru şi Publicitate Imobiliară HUNEDOARA
Biroul de Cadastru şi Publicitate Imobiliară Deva

A. Partea I. Descrierea imobilului

TEREN Extravilan

Adresa: Jud. Hunedoara

Nr. Crt	Nr cadastral Nr. topografic	Suprafaţa* (mp)	Observaţii / Referinţe
A1		1.927	Sector cadastral:121 Teren neimprejmuit;

B. Partea II. Proprietari şi acte

Inscrieri privitoare la dreptul de proprietate şi alte drepturi reale		Referinţe
1 / 06/04/2023		
Act Normativ nr. 7, din 13/03/1996 emis de PARLEMENTUL ROMÂNIEI;		
B1	Inscrierea provizorie, drept de PROPRIETATE, dobandit prin Lege, cota actuala 1/1	A1
	1) **COMUNA ILIA**, CIF:4374164, PROPRIETAR NEIDENTIFICAT	

C. Partea III. SARCINI .

Inscrieri privind dezmembramintele dreptului de proprietate, drepturi reale de garanţie şi sarcini	Referinţe
NU SUNT	

Anexa Nr. 1 La Partea I

Teren

Nr cadastral	Suprafaţa (mp)*	Observaţii / Referinţe
	1.927	

* Suprafaţa este determinată in planul de proiecţie Stereo 70.

DETALII LINIARE IMOBIL

Date referitoare la teren

Crt	Categorie folosință	Intra vilan	Suprafaţa (mp)	Tarla	Parcelă	Nr. topo	Observaţii / Referinţe
1	padure	NU	1.927	-	-	-	

Lungime Segmente
1) Valorile lungimilor segmentelor sunt obţinute din proiecţie în plan.

Punct început	X / Y	Punct sfârşit	X / Y	Lungime segment (** (m)
1	321.860,992 489.727,704	2	321.850,632 489.826,777	99.613
2	321.850,632 489.826,777	3	321.840,752 489.825,251	9.997
3	321.840,752 489.825,251	4	321.844,85 489.824,021	4.279
4	321.844,85 489.824,021	5	321.845,699 489.775,099	48.93
5	321.845,699 489.775,099	6	321.821,144 489.715,113	64.817

Punct început	X / Y	Punct sfârşit	X / Y	Lungime segment (** (m)
6	321.821,144 489.715,113	7	321.835,935 489.708,591	16.165
7	321.835,935 489.708,591	1	321.860,992 489.727,704	31.514

** Lungimile segmentelor sunt determinate în planul de proiecţie Stereo 70 şi sunt rotunjite la 1 milimetru.
*** Distanţa dintre puncte este formată din segmente cumulate ce sunt mai mici decât valoarea 1 milimetru.

DATE DESPRE IMOBILUL NR. 11692

Oficiul de Cadastru şi Publicitate Imobiliară HUNEDOARA
Biroul de Cadastru şi Publicitate Imobiliară Deva

A. Partea I. Descrierea imobilului

TEREN Extravilan

Adresa: Jud. Hunedoara

Nr. Crt	Nr cadastral Nr. topografic	Suprafaţa* (mp)	Observaţii / Referinţe
A1		16.000	Sector cadastral:121 Teren neimprejmuit;

B. Partea II. Proprietari şi acte

Inscrieri privitoare la dreptul de proprietate şi alte drepturi reale		Referinţe
1 / 06/04/2023		
Act Administrativ nr. 89856/597, din 13/06/2007 emis de CJPSDPAT HUNEDOARA;		
B1	Intabulare, drept de PROPRIETATE, dobandit prin Reconstituire, cota actuala 1/1	A1
	1) **BISTREAN MOISE**	

C. Partea III. SARCINI .

Inscrieri privind dezmembramintele dreptului de proprietate, drepturi reale de garanţie şi sarcini	Referinţe
NU SUNT	

Anexa Nr. 1 La Partea I

Teren

Nr cadastral	Suprafaţa (mp)*	Observaţii / Referinţe
	16.000	

* Suprafaţa este determinată in planul de proiecţie Stereo 70.

DETALII LINIARE IMOBIL

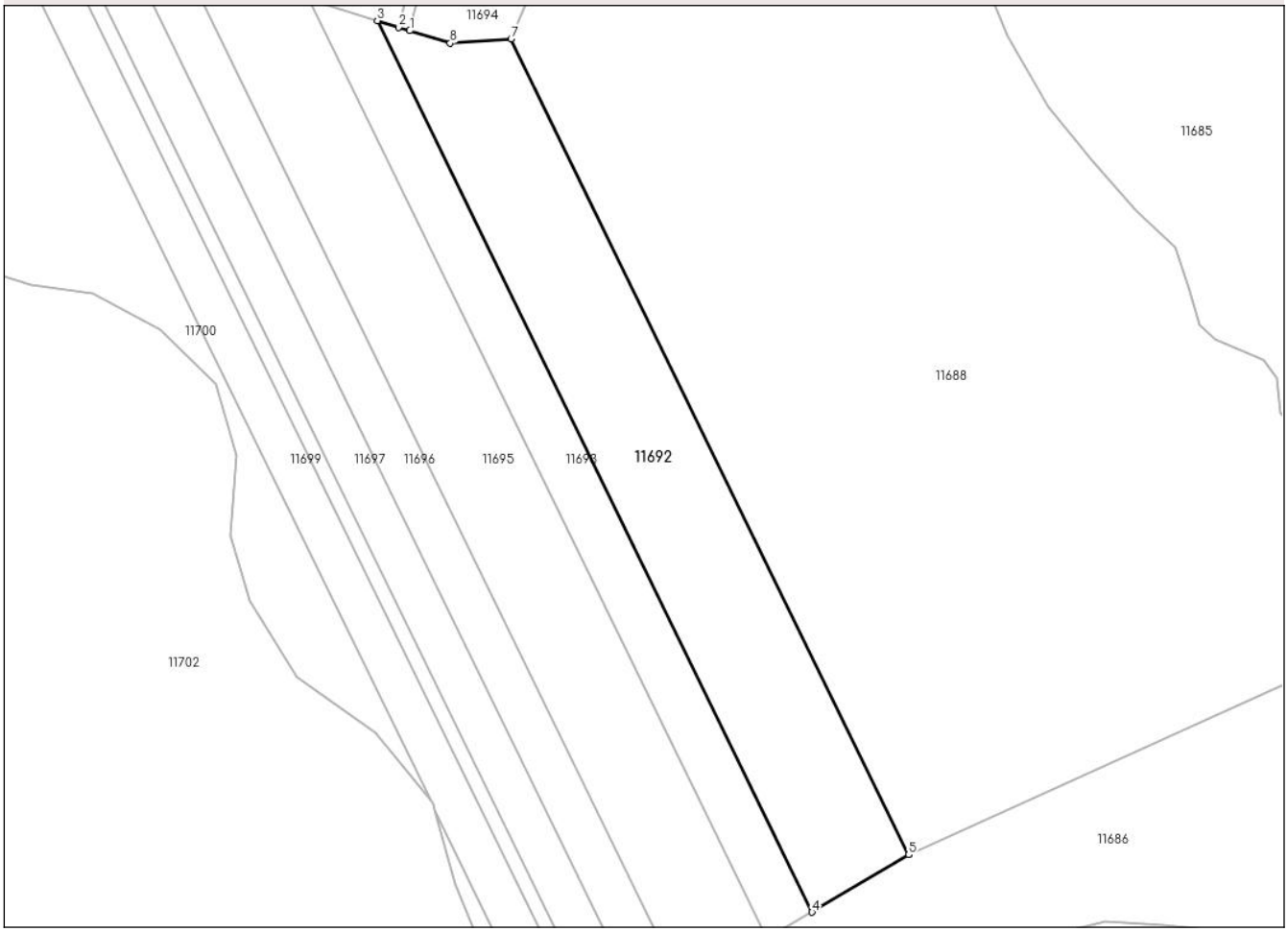

Date referitoare la teren

Crt	Categorie folosință	Intra vilan	Suprafaţa (mp)	Tarla	Parcelă	Nr. topo	Observaţii / Referinţe
1	padure	NU	16.000	17	667/2	-	UP I, UA 35A

Lungime Segmente
1) Valorile lungimilor segmentelor sunt obţinute din proiecţie în plan.

Punct început	X / Y	Punct sfârşit	X / Y	Lungime segment (** (m)
1	321.711,8 489.547,381	2	321.707,403 489.548,728	4.599
2	321.707,403 489.548,728	3	321.699,163 489.551,253	8.618
3	321.699,163 489.551,253	4	321.868,352 489.204,61	385.728
4	321.868,352 489.204,61	5	321.906,022 489.226,96	43.801
5	321.906,022 489.226,96	6	321.906,024 489.226,961	0.002

Punct început	X / Y	Punct sfârşit	X / Y	Lungime segment (** (m)
6	321.906,024 489.226,961	7	321.751,185 489.544,204	353.013
7	321.751,185 489.544,204	8	321.727,559 489.542,552	23.684
8	321.727,559 489.542,552	1	321.711,8 489.547,381	16.481

** Lungimile segmentelor sunt determinate în planul de proiecţie Stereo 70 şi sunt rotunjite la 1 milimetru.
*** Distanţa dintre puncte este formată din segmente cumulate ce sunt mai mici decât valoarea 1 milimetru.

DATE DESPRE IMOBILUL NR. 11693

Oficiul de Cadastru şi Publicitate Imobiliară HUNEDOARA
Biroul de Cadastru şi Publicitate Imobiliară Deva

A. Partea I. Descrierea imobilului

TEREN Extravilan

Adresa: Jud. Hunedoara

Nr. Crt	Nr cadastral Nr. topografic	Suprafaţa* (mp)	Observaţii / Referinţe
A1		8.000	Sector cadastral:121 Teren neimprejmuit;

B. Partea II. Proprietari şi acte

Inscrieri privitoare la dreptul de proprietate şi alte drepturi reale		Referinţe
1 / 06/04/2023		
Act Administrativ nr. 89856/589, din 13/06/2007 emis de CJPSDPAT HUNEDOARA;		
B1	Intabulare, drept de PROPRIETATE, dobandit prin Reconstituire, cota actuala 1/1	A1
	1) **FENEŞ GHEORGHE**	

C. Partea III. SARCINI .

Inscrieri privind dezmembramintele dreptului de proprietate, drepturi reale de garanţie şi sarcini	Referinţe
NU SUNT	

Anexa Nr. 1 La Partea I

Teren

Nr cadastral	Suprafaţa (mp)*	Observaţii / Referinţe
	8.000	

* Suprafaţa este determinată in planul de proiecţie Stereo 70.

DETALII LINIARE IMOBIL

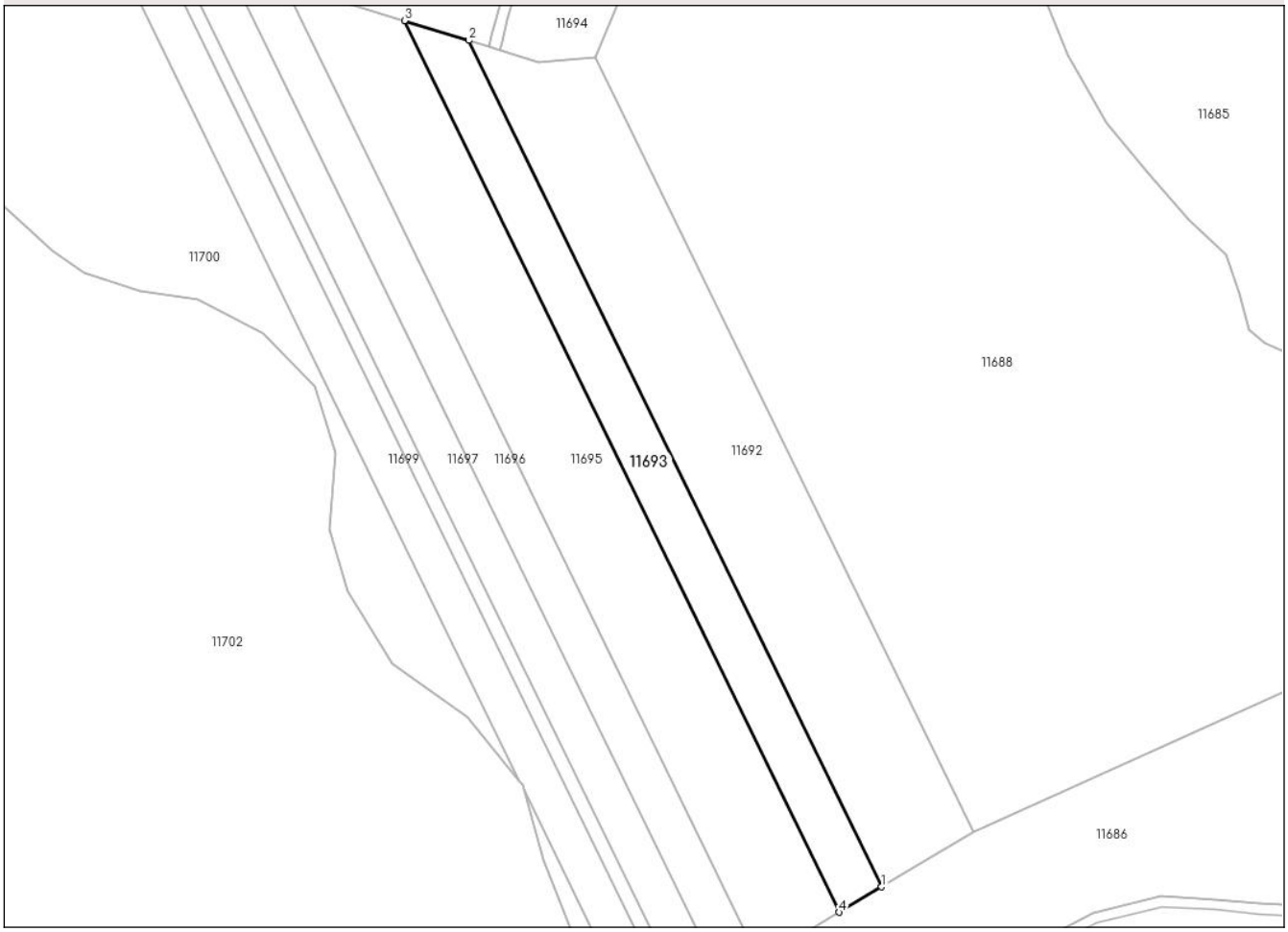

Date referitoare la teren

Crt	Categorie folosință	Intra vilan	Suprafaţa (mp)	Tarla	Parcelă	Nr. topo	Observaţii / Referinţe
1	padure	NU	8.000	17	667/3	-	UP I, UA 35A

Lungime Segmente
1) Valorile lungimilor segmentelor sunt obţinute din proiecţie în plan.

Punct început	X / Y	Punct sfârşit	X / Y	Lungime segment (** (m)
1	321.868,352 489.204,61	2	321.699,163 489.551,253	385.728
2	321.699,163 489.551,253	3	321.672,729 489.559,353	27.647
3	321.672,729 489.559,353	4	321.850,919 489.194,268	406.249
4	321.850,919 489.194,268	1	321.868,352 489.204,61	20.27

**** Lungimile segmentelor sunt determinate în planul de proiecţie Stereo 70 şi sunt rotunjite la 1 milimetru.**

***** Distanţa dintre puncte este formată din segmente cumulate ce sunt mai mici decât valoarea 1 milimetru.**

DATE DESPRE IMOBILUL NR. 11694

Oficiul de Cadastru şi Publicitate Imobiliară HUNEDOARA
Biroul de Cadastru şi Publicitate Imobiliară Deva

A. Partea I. Descrierea imobilului

TEREN Extravilan

Adresa: Jud. Hunedoara

Nr. Crt	Nr cadastral Nr. topografic	Suprafaţa* (mp)	Observaţii / Referinţe
A1		13.076	Sector cadastral:121 Teren neimprejmuit;

B. Partea II. Proprietari şi acte

Inscrieri privitoare la dreptul de proprietate şi alte drepturi reale		Referinţe
1 / 06/04/2023		
Act Normativ nr. 7, din 13/03/1996 emis de PARLEMENTUL ROMÂNIEI;		
B1	Inscrierea provizorie, drept de PROPRIETATE, dobandit prin Lege, cota actuala 1/1	A1
	1) **COMUNA ILIA**, CIF:4374164, PROPRIETAR NEIDENTIFICAT	

C. Partea III. SARCINI .

Inscrieri privind dezmembramintele dreptului de proprietate, drepturi reale de garanţie şi sarcini	Referinţe
NU SUNT	

Anexa Nr. 1 La Partea I

Teren

Nr cadastral	Suprafaţa (mp)*	Observaţii / Referinţe
	13.076	

* Suprafaţa este determinată in planul de proiecţie Stereo 70.

DETALII LINIARE IMOBIL

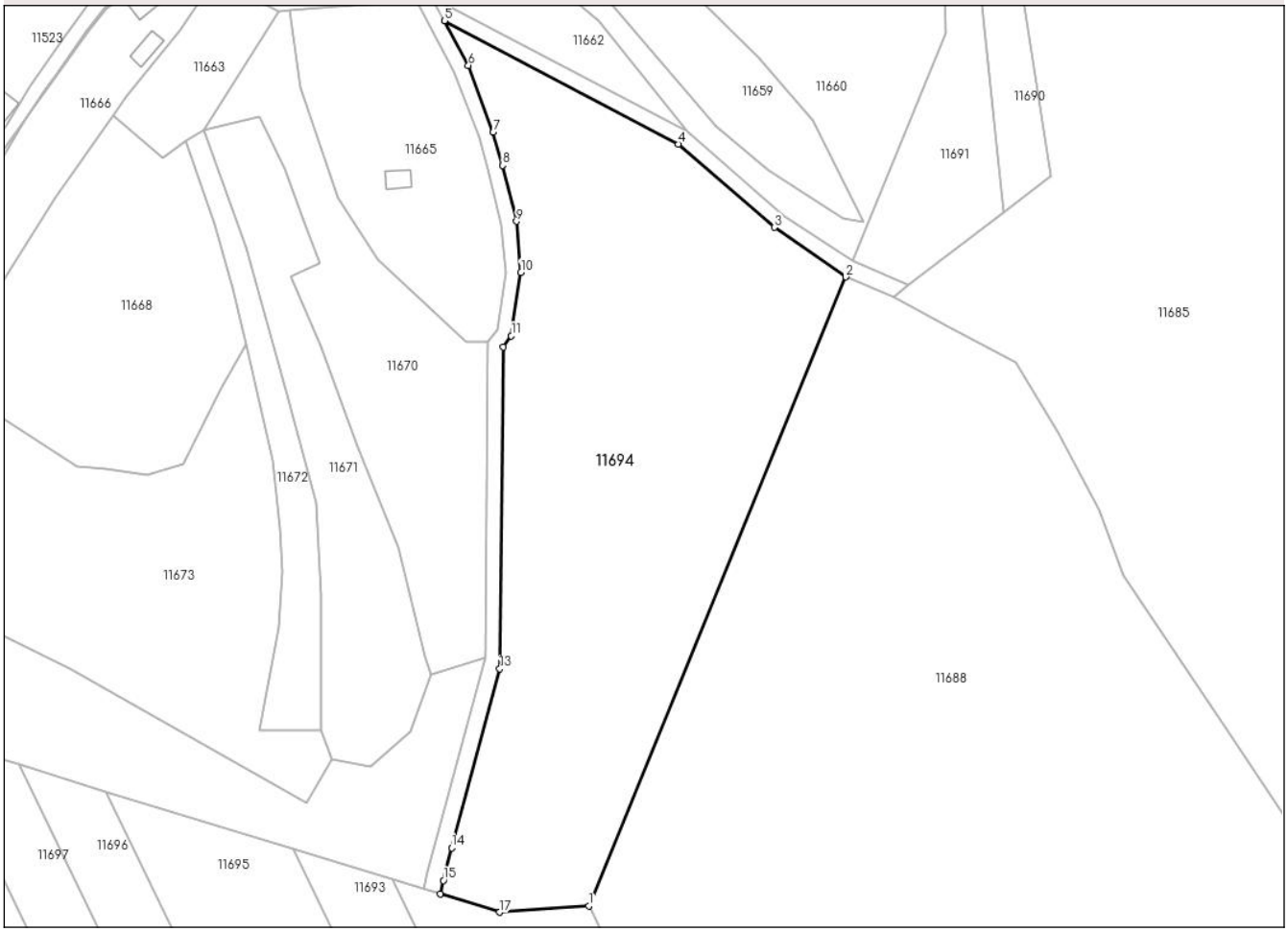

Date referitoare la teren

Crt	Categorie folosință	Intra vilan	Suprafaţa (mp)	Tarla	Parcelă	Nr. topo	Observaţii / Referinţe
1	faneata	NU	13.076	-	-	-	FÂNEAȚĂ ÎMPĂDURITĂ

Lungime Segmente
1) Valorile lungimilor segmentelor sunt obţinute din proiecţie în plan.

Punct început	X / Y	Punct sfârşit	X / Y	Lungime segment (** (m)
1	321.751,185 489.544,204	2	321.819,329 489.710,677	179.88
2	321.819,329 489.710,677	3	321.800,389 489.723,828	23.057
3	321.800,389 489.723,828	4	321.774,876 489.745,896	33.733
4	321.774,876 489.745,896	5	321.712,902 489.778,528	70.041
5	321.712,902 489.778,528	6	321.719,267 489.766,725	13.41

Punct început	X / Y	Punct sfârşit	X / Y	Lungime segment (** (m)
6	321.719,267 489.766,725	7	321.725,816 489.748,964	18.93
7	321.725,816 489.748,964	8	321.728,396 489.740,227	9.109
8	321.728,396 489.740,227	9	321.732,038 489.725,416	15.253
9	321.732,038 489.725,416	10	321.733,217 489.711,925	13.542
10	321.733,217 489.711,925	11	321.730,648 489.695,113	17.007
11	321.730,648 489.695,113	12	321.728,503 489.692,103	3.697
12	321.728,503 489.692,103	13	321.727,619 489.606,97	85.137
13	321.727,619 489.606,97	14	321.714,825 489.559,617	49.051
14	321.714,825 489.559,617	15	321.712,688 489.550,97	8.908
15	321.712,688 489.550,97	16	321.711,8 489.547,381	3.697
16	321.711,8 489.547,381	17	321.727,559 489.542,552	16.481
17	321.727,559 489.542,552	1	321.751,185 489.544,204	23.684

** Lungimile segmentelor sunt determinate în planul de proiecţie Stereo 70 şi sunt rotunjite la 1 milimetru.
*** Distanţa dintre puncte este formată din segmente cumulate ce sunt mai mici decât valoarea 1 milimetru.

DATE DESPRE IMOBILUL NR. 11695

Oficiul de Cadastru şi Publicitate Imobiliară HUNEDOARA
Biroul de Cadastru şi Publicitate Imobiliară Deva

A. Partea I. Descrierea imobilului

TEREN Extravilan

Adresa: Jud. Hunedoara

Nr. Crt	Nr cadastral Nr. topografic	Suprafaţa* (mp)	Observaţii / Referinţe
A1		16.100	Sector cadastral:121 Teren neimprejmuit;

B. Partea II. Proprietari şi acte

Inscrieri privitoare la dreptul de proprietate şi alte drepturi reale		Referinţe
1 / 06/04/2023		
Act Administrativ nr. 89856/591, din 13/06/2007 emis de CJPSDPAT HUNEDOARA;		
B1	Intabulare, drept de PROPRIETATE, dobandit prin Reconstituire, cota actuala 1/1	A1
	1) **BUŞTEA CORNELIA**	

C. Partea III. SARCINI .

Inscrieri privind dezmembramintele dreptului de proprietate, drepturi reale de garanţie şi sarcini	Referinţe
NU SUNT	

Anexa Nr. 1 La Partea I

Teren

Nr cadastral	Suprafaţa (mp)*	Observaţii / Referinţe
	16.100	

* Suprafaţa este determinată in planul de proiecţie Stereo 70.

DETALII LINIARE IMOBIL

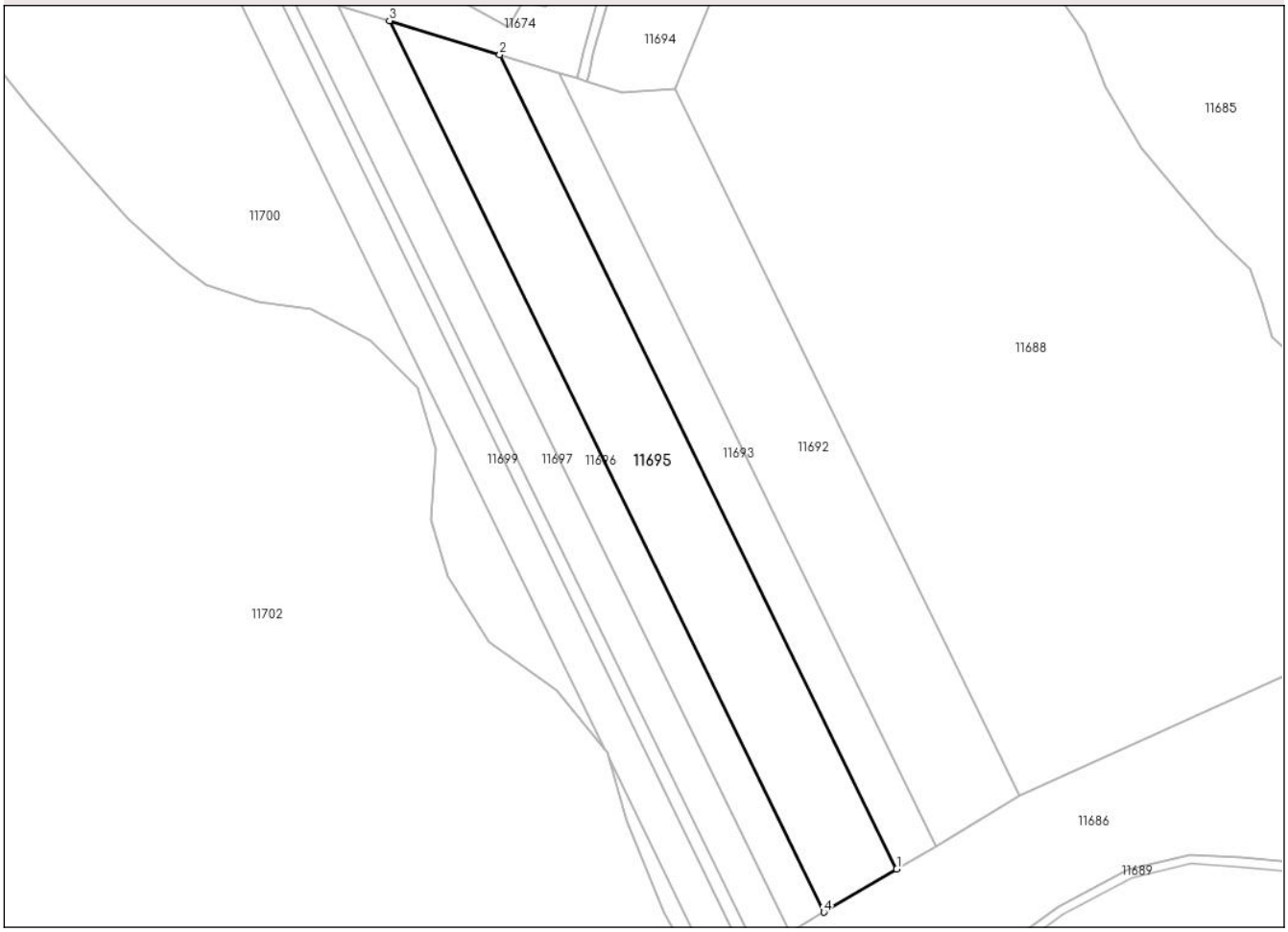

Date referitoare la teren

Crt	Categorie folosință	Intra vilan	Suprafaţa (mp)	Tarla	Parcelă	Nr. topo	Observaţii / Referinţe
1	padure	NU	16.100	17	667/4	-	UP I, UA 35A

Lungime Segmente
1) Valorile lungimilor segmentelor sunt obţinute din proiecţie în plan.

Punct început	X / Y	Punct sfârşit	X / Y	Lungime segment (** (m)
1	321.850,919 489.194,268	2	321.672,729 489.559,353	406.249
2	321.672,729 489.559,353	3	321.623,217 489.574,524	51.784
3	321.623,217 489.574,524	4	321.818,267 489.174,896	444.688
4	321.818,267 489.174,896	1	321.850,919 489.194,268	37.966

**** Lungimile segmentelor sunt determinate în planul de proiecţie Stereo 70 şi sunt rotunjite la 1 milimetru.**

***** Distanţa dintre puncte este formată din segmente cumulate ce sunt mai mici decât valoarea 1 milimetru.**

DATE DESPRE IMOBILUL NR. 11696

Oficiul de Cadastru şi Publicitate Imobiliară HUNEDOARA
Biroul de Cadastru şi Publicitate Imobiliară Deva

A. Partea I. Descrierea imobilului

TEREN Extravilan

Adresa: Jud. Hunedoara

Nr. Crt	Nr cadastral Nr. topografic	Suprafaţa* (mp)	Observaţii / Referinţe
A1		8.000	Sector cadastral:121 Teren neimprejmuit;

B. Partea II. Proprietari şi acte

Inscrieri privitoare la dreptul de proprietate şi alte drepturi reale		Referinţe
1 / 06/04/2023		
Act Administrativ nr. 89856/594, din 13/04/2007 emis de CJPSDPAT HUNEDOARA;		
B1	Intabulare, drept de PROPRIETATE, dobandit prin Reconstituire, cota actuala 1/1	A1
	1) **BUŞTEA VIORICA**	

C. Partea III. SARCINI .

Inscrieri privind dezmembramintele dreptului de proprietate, drepturi reale de garanţie şi sarcini	Referinţe
NU SUNT	

Anexa Nr. 1 La Partea I

Teren

Nr cadastral	Suprafaţa (mp)*	Observaţii / Referinţe
	8.000	

* Suprafaţa este determinată in planul de proiecţie Stereo 70.

DETALII LINIARE IMOBIL

Date referitoare la teren

Crt	Categorie folosință	Intra vilan	Suprafaţa (mp)	Tarla	Parcelă	Nr. topo	Observaţii / Referinţe
1	padure	NU	8.000	17	667/5	-	UP I, UA 35A

Lungime Segmente
1) Valorile lungimilor segmentelor sunt obţinute din proiecţie în plan.

Punct început	X / Y	Punct sfârşit	X / Y	Lungime segment (** (m)
1	321.818,267 489.174,896	2	321.623,217 489.574,524	444.688
2	321.623,217 489.574,524	3	321.600,143 489.581,594	24.133
3	321.600,143 489.581,594	4	321.803,05 489.165,867	462.601
4	321.803,05 489.165,867	1	321.818,267 489.174,896	17.694

**** Lungimile segmentelor sunt determinate în planul de proiecţie Stereo 70 şi sunt rotunjite la 1 milimetru.**

***** Distanţa dintre puncte este formată din segmente cumulate ce sunt mai mici decât valoarea 1 milimetru.**

DATE DESPRE IMOBILUL NR. 11697

Oficiul de Cadastru şi Publicitate Imobiliară HUNEDOARA
Biroul de Cadastru şi Publicitate Imobiliară Deva

A. Partea I. Descrierea imobilului

TEREN Extravilan

Adresa: Jud. Hunedoara

Nr. Crt	Nr cadastral Nr. topografic	Suprafaţa* (mp)	Observaţii / Referinţe
A1		8.000	Sector cadastral:121 Teren neimprejmuit;

B. Partea II. Proprietari şi acte

Inscrieri privitoare la dreptul de proprietate şi alte drepturi reale		Referinţe
1 / 06/04/2023		
Act Administrativ nr. 89856/596, din 13/06/2007 emis de CJPSDPAT HUNEDOARA;		
B1	Intabulare, drept de PROPRIETATE, dobandit prin Reconstituire, cota actuala 1/1	A1
	1) **STĂNESC MARIA**	

C. Partea III. SARCINI .

Inscrieri privind dezmembramintele dreptului de proprietate, drepturi reale de garanţie şi sarcini	Referinţe
NU SUNT	

Anexa Nr. 1 La Partea I

Teren

Nr cadastral	Suprafaţa (mp)*	Observaţii / Referinţe
	8.000	

* Suprafaţa este determinată in planul de proiecţie Stereo 70.

DETALII LINIARE IMOBIL

Date referitoare la teren

Crt	Categorie folosință	Intra vilan	Suprafaţa (mp)	Tarla	Parcelă	Nr. topo	Observaţii / Referinţe
1	padure	NU	8.000	17	667/6	-	UP I, UA 35A

Lungime Segmente
1) Valorile lungimilor segmentelor sunt obţinute din proiecţie în plan.

Punct început	X / Y	Punct sfârşit	X / Y	Lungime segment (** (m)
1	321.577,93 489.588,4	2	321.788,401 489.157,176	479.846
2	321.788,401 489.157,176	3	321.803,05 489.165,867	17.034
3	321.803,05 489.165,867	4	321.600,143 489.581,594	462.601
4	321.600,143 489.581,594	1	321.577,93 489.588,4	23.233

**** Lungimile segmentelor sunt determinate în planul de proiecţie Stereo 70 şi sunt rotunjite la 1 milimetru.**

***** Distanţa dintre puncte este formată din segmente cumulate ce sunt mai mici decât valoarea 1 milimetru.**

DATE DESPRE IMOBILUL NR. 11698

Oficiul de Cadastru şi Publicitate Imobiliară HUNEDOARA
Biroul de Cadastru şi Publicitate Imobiliară Deva

A. Partea I. Descrierea imobilului

TEREN Extravilan

Adresa: Jud. Hunedoara

Nr. Crt	Nr cadastral Nr. topografic	Suprafaţa* (mp)	Observaţii / Referinţe
A1		2.700	Sector cadastral:121 Teren neimprejmuit;

B. Partea II. Proprietari şi acte

Inscrieri privitoare la dreptul de proprietate şi alte drepturi reale		Referinţe
1 / 06/04/2023		
Act Administrativ nr. 89856/592, din 13/06/2007 emis de CJPSDPAT HUNEDOARA;		
B1	Intabulare, drept de PROPRIETATE, dobandit prin Reconstituire, cota actuala 1/1	A1
	1) **FRENŢIU MARIA**	

C. Partea III. SARCINI .

Inscrieri privind dezmembramintele dreptului de proprietate, drepturi reale de garanţie şi sarcini	Referinţe
NU SUNT	

Anexa Nr. 1 La Partea I

Teren

Nr cadastral	Suprafaţa (mp)*	Observaţii / Referinţe
	2.700	

* Suprafaţa este determinată in planul de proiecţie Stereo 70.

DETALII LINIARE IMOBIL

Date referitoare la teren

Crt	Categorie folosință	Intra vilan	Suprafaţa (mp)	Tarla	Parcelă	Nr. topo	Observaţii / Referinţe
1	padure	NU	2.700	17	667/7	-	UP I, UA 35A

Lungime Segmente
1) Valorile lungimilor segmentelor sunt obţinute din proiecţie în plan.

Punct început	X / Y	Punct sfârşit	X / Y	Lungime segment (** (m)
1	321.788,401 489.157,176	2	321.577,93 489.588,4	479.846
2	321.577,93 489.588,4	3	321.570,611 489.590,643	7.655
3	321.570,611 489.590,643	4	321.783,574 489.154,312	485.528
4	321.783,574 489.154,312	1	321.788,401 489.157,176	5.612

**** Lungimile segmentelor sunt determinate în planul de proiecţie Stereo 70 şi sunt rotunjite la 1 milimetru.**

***** Distanţa dintre puncte este formată din segmente cumulate ce sunt mai mici decât valoarea 1 milimetru.**

DATE DESPRE IMOBILUL NR. 11699

Oficiul de Cadastru şi Publicitate Imobiliară HUNEDOARA
Biroul de Cadastru şi Publicitate Imobiliară Deva

A. Partea I. Descrierea imobilului

TEREN Extravilan

Adresa: Jud. Hunedoara

Nr. Crt	Nr cadastral Nr. topografic	Suprafaţa* (mp)	Observaţii / Referinţe
A1		8.000	Sector cadastral:121 Teren neimprejmuit;

B. Partea II. Proprietari şi acte

Inscrieri privitoare la dreptul de proprietate şi alte drepturi reale		Referinţe
1 / 06/04/2023		
Act Administrativ nr. 89856/588, din 13/06/2007 emis de CJPSDPAT HUNEDOARA;		
B1	Intabulare, drept de PROPRIETATE, dobandit prin Reconstituire, cota actuala 1/1	A1
	1) **BUȘTEA IULIAN** 2) **CRIȘAN SOLOMIA**	

C. Partea III. SARCINI .

Inscrieri privind dezmembramintele dreptului de proprietate, drepturi reale de garanţie şi sarcini	Referinţe
NU SUNT	

Anexa Nr. 1 La Partea I

Teren

Nr cadastral	Suprafaţa (mp)*	Observaţii / Referinţe
	8.000	

* Suprafaţa este determinată in planul de proiecţie Stereo 70.

DETALII LINIARE IMOBIL

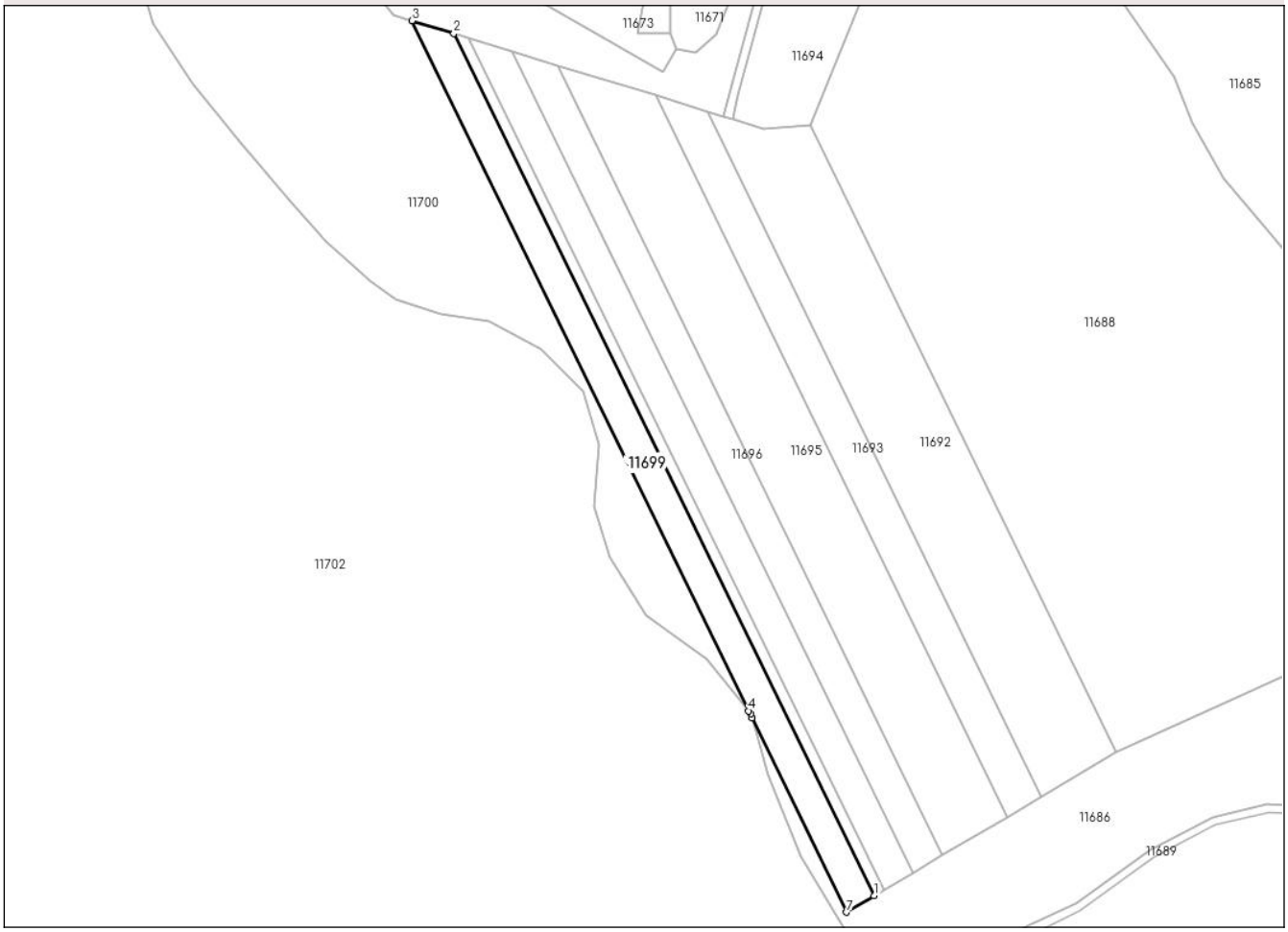

Date referitoare la teren

Crt	Categorie folosință	Intra vilan	Suprafaţa (mp)	Tarla	Parcelă	Nr. topo	Observaţii / Referinţe
1	padure	NU	8.000	17	667/8	-	UP I, UA 35 A

Lungime Segmente
1) Valorile lungimilor segmentelor sunt obţinute din proiecţie în plan.

Punct început	X / Y	Punct sfârşit	X / Y	Lungime segment (** (m)
1	321.783,574 489.154,312	2	321.570,611 489.590,643	485.528
2	321.570,611 489.590,643	3	321.549,409 489.597,139	22.175
3	321.549,409 489.597,139	4	321.719,895 489.247,84	388.684
4	321.719,895 489.247,84	5	321.721,032 489.246,445	1.799
5	321.721,032 489.246,445	6	321.721,636 489.244,271	2.256

Punct început	X / Y	Punct sfârşit	X / Y	Lungime segment (** (m)
6	321.721,636 489.244,271	7	321.769,592 489.146,017	109.333
7	321.769,592 489.146,017	1	321.783,574 489.154,312	16.258

** Lungimile segmentelor sunt determinate în planul de proiecţie Stereo 70 şi sunt rotunjite la 1 milimetru.
*** Distanţa dintre puncte este formată din segmente cumulate ce sunt mai mici decât valoarea 1 milimetru.

DATE DESPRE IMOBILUL NR. 11700

Oficiul de Cadastru şi Publicitate Imobiliară HUNEDOARA
Biroul de Cadastru şi Publicitate Imobiliară Deva

A. Partea I. Descrierea imobilului

TEREN Extravilan

Adresa: Jud. Hunedoara

Nr. Crt	Nr cadastral Nr. topografic	Suprafaţa* (mp)	Observaţii / Referinţe
A1		29.710	Sector cadastral:121 Teren neimprejmuit;

B. Partea II. Proprietari şi acte

Inscrieri privitoare la dreptul de proprietate şi alte drepturi reale		Referinţe
1 / 06/04/2023		
Act Normativ nr. 7, din 13/03/1996 emis de PARLEMENTUL ROMÂNIEI;		
B1	Inscrierea provizorie, drept de PROPRIETATE, dobandit prin Lege, cota actuala 1/1	A1
	1) **COMUNA ILIA**, CIF:4374164, PROPRIETAR NEIDENTIFICAT	

C. Partea III. SARCINI .

Inscrieri privind dezmembramintele dreptului de proprietate, drepturi reale de garanţie şi sarcini	Referinţe
NU SUNT	

Anexa Nr. 1 La Partea I

Teren

Nr cadastral	Suprafaţa (mp)*	Observaţii / Referinţe
	29.710	

* Suprafaţa este determinată in planul de proiecţie Stereo 70.

DETALII LINIARE IMOBIL

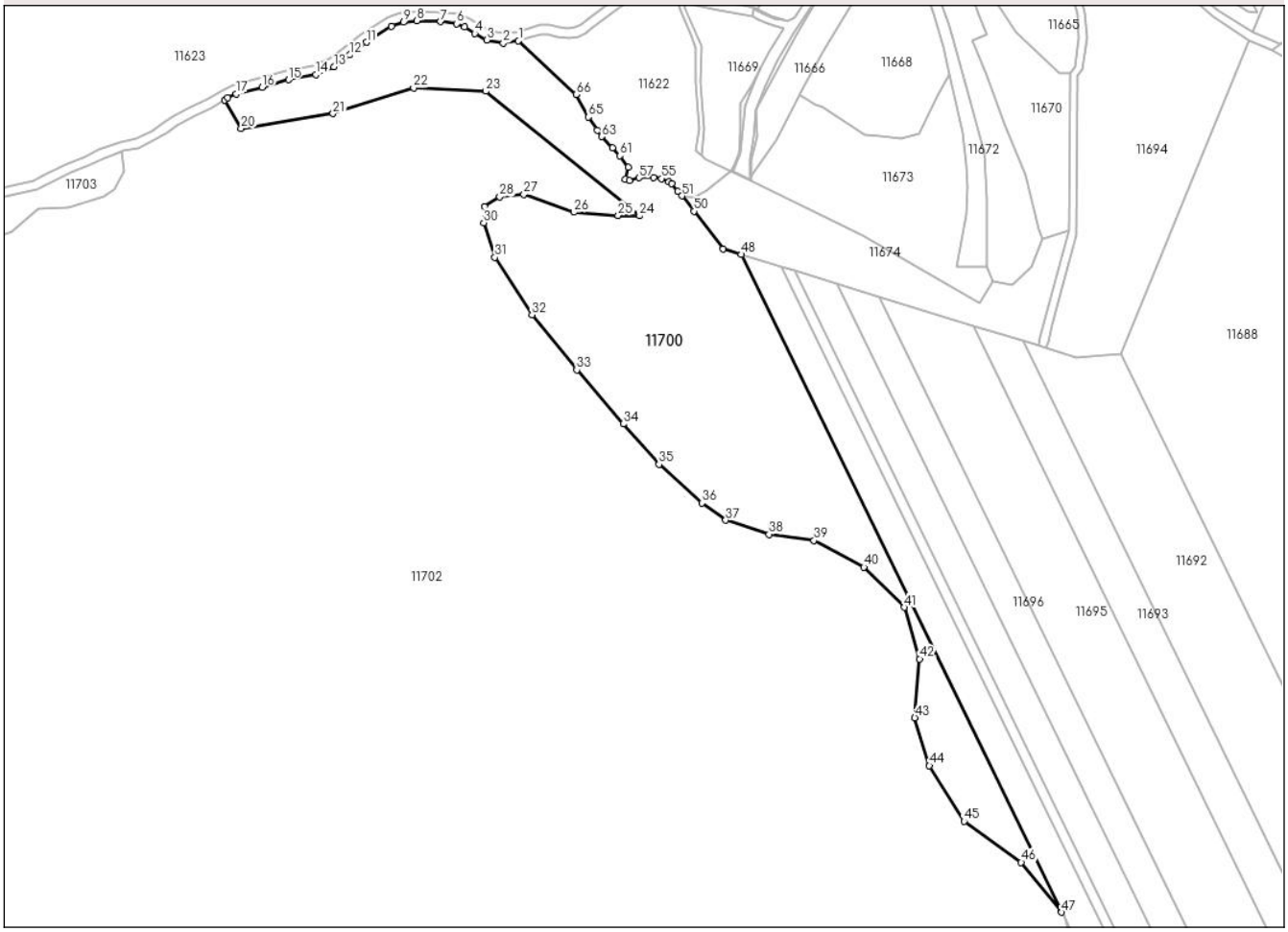

Date referitoare la teren

Crt	Categorie folosință	Intra vilan	Suprafaţa (mp)	Tarla	Parcelă	Nr. topo	Observaţii / Referinţe
1	padure	NU	29.710	-	-	-	

Lungime Segmente

1) Valorile lungimilor segmentelor sunt obţinute din proiecţie în plan.

Punct început	X / Y	Punct sfârşit	X / Y	Lungime segment
1	321.431,114 489.710,595	2	321.423,078 489.709,387	8.127
4	321.407,832 489.714,546	5	321.402,521 489.717,871	6.265
7	321.389,666 489.720,805	8	321.377,14 489.721,253	12.535
10	321.363,638 489.718,227	11	321.350,256 489.709,868	15.778
13	321.333,016 489.696,734	14	321.323,374 489.692,573	10.502
16	321.294,769 489.685,902	17	321.281,112 489.682,395	14.1

Punct început	X / Y	Punct sfârşit	X / Y	Lungime segment
2	321.423,078 489.709,387	3	321.414,167 489.710,959	9.049
5	321.402,521 489.717,871	6	321.398,21 489.719,703	4.684
8	321.377,14 489.721,253	9	321.369,892 489.720,477	7.29
11	321.350,256 489.709,868	12	321.341,533 489.703,067	11.061
14	321.323,374 489.692,573	15	321.308,798 489.689,879	14.823
17	321.281,112 489.682,395	18	321.276,576 489.680,257	5.015

Punct început	X / Y	Punct sfârşit	X / Y	Lungime segment
3	321.414,167 489.710,959	4	321.407,832 489.714,546	7.28
6	321.398,21 489.719,703	7	321.389,666 489.720,805	8.615
9	321.369,892 489.720,477	10	321.363,638 489.718,227	6.646
12	321.341,533 489.703,067	13	321.333,016 489.696,734	10.613
15	321.308,798 489.689,879	16	321.294,769 489.685,902	14.582
18	321.276,576 489.680,257	19	321.274,772 489.679,194	2.094

Punct început	X / Y	Punct sfârşit	X / Y	Lungime segment
19	321.274,772 489.679,194	20	321.283,731 489.663,986	17.651
22	321.375,35 489.685,639	23	321.413,81 489.683,816	38.503
25	321.484,071 489.617,856	26	321.460,523 489.619,568	23.61
28	321.421,133 489.627,698	29	321.412,999 489.622,563	9.62
31	321.418,565 489.595,602	32	321.438,241 489.565,01	36.374
34	321.486,777 489.507,165	35	321.505,821 489.485,693	28.701
37	321.541,268 489.455,958	38	321.564,252 489.448,539	24.152
40	321.614,773 489.431,127	41	321.636,181 489.409,729	30.268
43	321.641,746 489.351,101	44	321.649,532 489.325,616	26.648
46	321.698,34 489.274,262	47	321.719,895 489.247,84	34.099
49	321.539,891 489.600,056	50	321.524,324 489.620,116	25.392
52	321.515,642 489.630,61	53	321.512,471 489.634,871	5.312
55	321.507,222 489.637,385	56	321.502,849 489.638,04	4.422
58	321.489,946 489.636,401	59	321.487,76 489.637,166	2.317
61	321.485,026 489.649,514	62	321.480,98 489.653,667	5.797
64	321.473,108 489.663,174	65	321.468,187 489.670,058	8.462

Punct început	X / Y	Punct sfârşit	X / Y	Lungime segment
20	321.283,731 489.663,986	21	321.332,497 489.671,905	49.405
23	321.413,81 489.683,816	24	321.495,5 489.617,644	105.127
26	321.460,523 489.619,568	27	321.433,978 489.628,982	28.165
29	321.412,999 489.622,563	30	321.412,57 489.614,004	8.57
32	321.438,241 489.565,01	33	321.462,062 489.535,756	37.726
35	321.505,821 489.485,693	36	321.528,515 489.465,088	30.652
38	321.564,252 489.448,539	39	321.588,228 489.445,249	24.201
41	321.636,181 489.409,729	42	321.644,315 489.382,341	28.571
44	321.649,532 489.325,616	45	321.667,942 489.296,087	34.798
47	321.719,895 489.247,84	48	321.549,409 489.597,139	388.684
50	321.524,324 489.620,116	51	321.518,047 489.628,205	10.239
53	321.512,471 489.634,871	54	321.510,984 489.635,583	1.648
56	321.502,849 489.638,04	57	321.495,195 489.637,822	7.657
59	321.487,76 489.637,166	60	321.489,509 489.643,395	6.47
62	321.480,98 489.653,667	63	321.475,295 489.659,677	8.273
65	321.468,187 489.670,058	66	321.461,713 489.682,036	13.615

Punct început	X / Y	Punct sfârşit	X / Y	Lungime segment
21	321.332,497 489.671,905	22	321.375,35 489.685,639	45.0
24	321.495,5 489.617,644	25	321.484,071 489.617,856	11.431
27	321.433,978 489.628,982	28	321.421,133 489.627,698	12.908
30	321.412,57 489.614,004	31	321.418,565 489.595,602	19.353
33	321.462,062 489.535,756	34	321.486,777 489.507,165	37.792
36	321.528,515 489.465,088	37	321.541,268 489.455,958	15.685
39	321.588,228 489.445,249	40	321.614,773 489.431,127	30.068
42	321.644,315 489.382,341	43	321.641,746 489.351,101	31.346
45	321.667,942 489.296,087	46	321.698,34 489.274,262	37.422
48	321.549,409 489.597,139	49	321.539,891 489.600,056	9.955
51	321.518,047 489.628,205	52	321.515,642 489.630,61	3.401
54	321.510,984 489.635,583	55	321.507,222 489.637,385	4.171
57	321.495,195 489.637,822	58	321.489,946 489.636,401	5.437
60	321.489,509 489.643,395	61	321.485,026 489.649,514	7.586
63	321.475,295 489.659,677	64	321.473,108 489.663,174	4.124
66	321.461,713 489.682,036	1	321.431,114 489.710,595	41.856

**** Lungimile segmentelor sunt determinate în planul de proiecţie Stereo 70 şi sunt rotunjite la 1 milimetru.**
***** Distanţa dintre puncte este formată din segmente cumulate ce sunt mai mici decât valoarea 1 milimetru.**

DATE DESPRE IMOBILUL NR. 11701

Oficiul de Cadastru şi Publicitate Imobiliară HUNEDOARA
Biroul de Cadastru şi Publicitate Imobiliară Deva

A. Partea I. Descrierea imobilului

TEREN Extravilan

Adresa: Jud. Hunedoara

Nr. Crt	Nr cadastral Nr. topografic	Suprafaţa* (mp)	Observaţii / Referinţe
A1		54.725	Sector cadastral:121 Teren neimprejmuit;

B. Partea II. Proprietari şi acte

Inscrieri privitoare la dreptul de proprietate şi alte drepturi reale		Referinţe
1 / 06/04/2023		
Act Normativ nr. 7, din 13/03/1996 emis de PARLEMENTUL ROMÂNIEI;		
B1	Inscrierea provizorie, drept de PROPRIETATE, dobandit prin Lege, cota actuala 1/1	A1
	1) **COMUNA ILIA**, CIF:4374075, PROPRIETAR NEIDENTIFICAT	

C. Partea III. SARCINI .

Inscrieri privind dezmembramintele dreptului de proprietate, drepturi reale de garanţie şi sarcini	Referinţe
NU SUNT	

Anexa Nr. 1 La Partea I

Teren

Nr cadastral	Suprafaţa (mp)*	Observaţii / Referinţe
	54.725	

* Suprafaţa este determinată in planul de proiecţie Stereo 70.

DETALII LINIARE IMOBIL

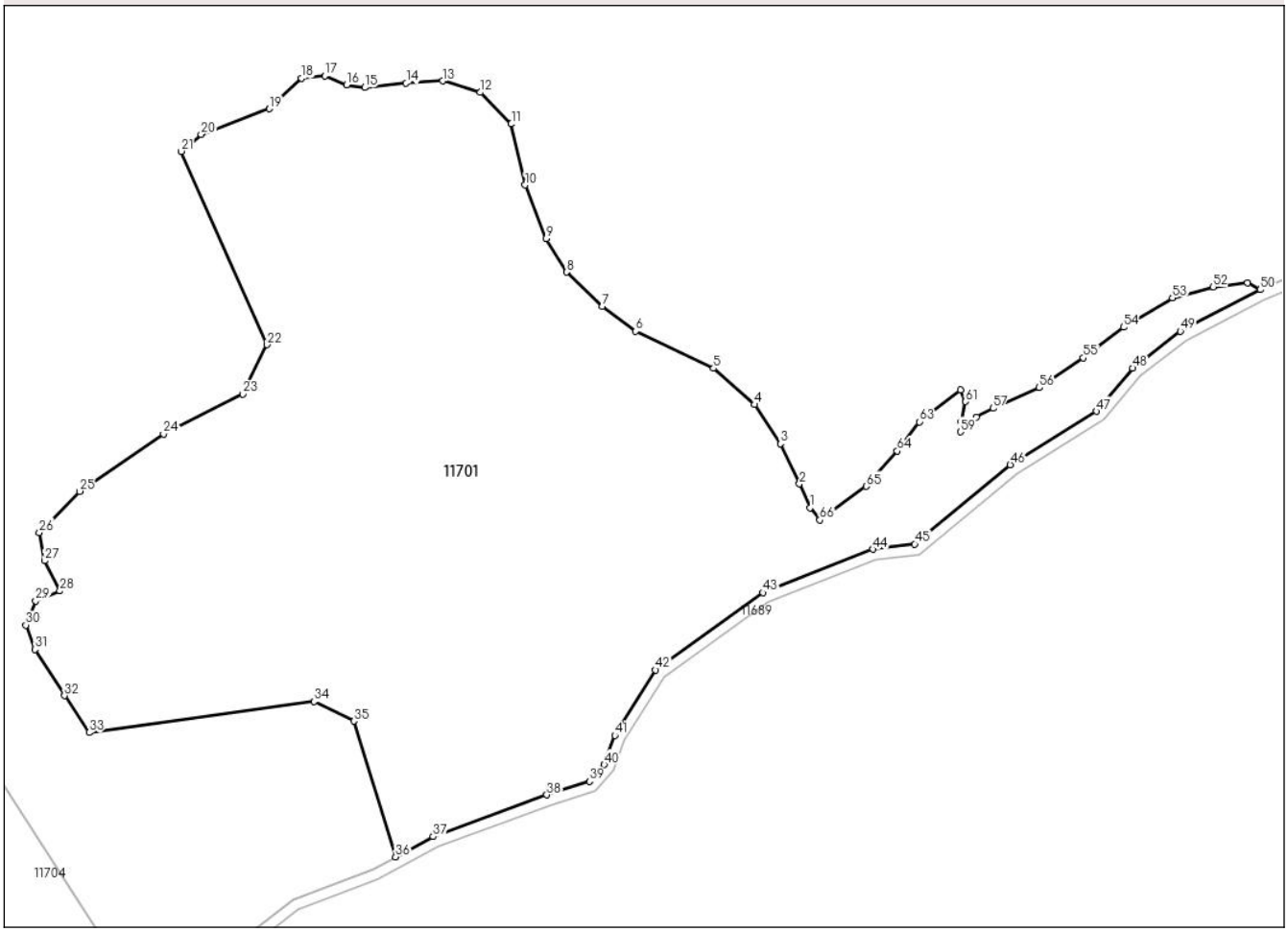

Date referitoare la teren

Crt	Categorie folosință	Intra vilan	Suprafaţa (mp)	Tarla	Parcelă	Nr. topo	Observaţii / Referinţe
1	pasune	NU	25.000	-	-	-	
2	padure	NU	29.725	-	-	-	

Lungime Segmente

1) Valorile lungimilor segmentelor sunt obţinute din proiecţie în plan.

Punct început	X / Y	Punct sfârşit	X / Y	Lungime segment
1	321.448,493 488.908,99	2	321.444,506 488.918,161	10.0
4	321.427,278 488.948,532	5	321.411,551 488.962,447	21.0
7	321.368,847 488.986,085	8	321.355,176 488.999,28	19.0
10	321.339,351 489.032,59	11	321.334,028 489.055,992	24.0
13	321.307,74 489.072,485	14	321.293,768 489.071,592	14.0

Punct început	X / Y	Punct sfârşit	X / Y	Lungime segment
2	321.444,506 488.918,161	3	321.437,19 488.933,506	17.0
5	321.411,551 488.962,447	6	321.381,753 488.976,628	33.0
8	321.355,176 488.999,28	9	321.347,438 489.012,13	15.0
11	321.334,028 489.055,992	12	321.322,08 489.068,084	17.0
14	321.293,768 489.071,592	15	321.277,855 489.069,931	16.0

Punct început	X / Y	Punct sfârşit	X / Y	Lungime segment
3	321.437,19 488.933,506	4	321.427,278 488.948,532	18.0
6	321.381,753 488.976,628	7	321.368,847 488.986,085	16.0
9	321.347,438 489.012,13	10	321.339,351 489.032,59	22.0
12	321.322,08 489.068,084	13	321.307,74 489.072,485	15.0
15	321.277,855 489.069,931	16	321.270,924 489.070,913	7.0

Punct început	X / Y	Punct sfârşit	X / Y	Lungime segment
16	321.270,924 489.070,913	17	321.262,615 489.074,373	9.0
19	321.241,364 489.061,77	20	321.215,118 489.052,015	28.0
22	321.240,279 488.971,447	23	321.231,102 488.952,558	21.0
25	321.168,497 488.915,338	26	321.153,17 488.899,555	22.0
28	321.161,03 488.877,166	29	321.151,771 488.873,389	10.0
31	321.151,456 488.854,762	32	321.162,77 488.837,07	21.0
34	321.258,442 488.834,828	35	321.273,7 488.827,333	17.0
37	321.304,095 488.783,079	38	321.347,675 488.799,101	46.432
40	321.369,66 488.810,673	41	321.373,786 488.821,866	11.93
43	321.430,521 488.876,541	44	321.472,654 488.893,133	45.282
46	321.525,305 488.925,536	47	321.558,382 488.945,971	38.88
49	321.590,478 488.976,659	50	321.621,143 488.992,56	34.541
52	321.603,146 488.993,522	53	321.587,475 488.989,415	16.2
55	321.553,361 488.966,418	56	321.536,472 488.954,976	20.4
58	321.512,378 488.943,736	59	321.506,18 488.938,066	8.4
61	321.508,231 488.949,65	62	321.506,331 488.954,058	4.8
64	321.482,006 488.930,752	65	321.470,159 488.917,2	18.0

Punct început	X / Y	Punct sfârşit	X / Y	Lungime segment
17	321.262,615 489.074,373	18	321.253,657 489.073,512	9.0
20	321.215,118 489.052,015	21	321.207,512 489.045,523	10.0
23	321.231,102 488.952,558	24	321.200,698 488.937,341	34.0
26	321.153,17 488.899,555	27	321.155,075 488.888,721	11.0
29	321.151,771 488.873,389	30	321.147,977 488.864,137	10.0
32	321.162,77 488.837,07	33	321.172,255 488.822,962	17.0
35	321.273,7 488.827,333	36	321.289,683 488.775,309	54.423
38	321.347,675 488.799,101	39	321.363,97 488.804,244	17.087
41	321.373,786 488.821,866	42	321.389,331 488.846,914	29.48
44	321.472,654 488.893,133	45	321.488,666 488.895,17	16.141
47	321.558,382 488.945,971	48	321.572,206 488.962,49	21.54
50	321.621,143 488.992,56	51	321.616,251 488.995,098	5.511
53	321.587,475 488.989,415	54	321.568,807 488.978,156	21.8
56	321.536,472 488.954,976	57	321.518,738 488.947,11	19.4
59	321.506,18 488.938,066	60	321.506,417 488.941,859	3.8
62	321.506,331 488.954,058	63	321.490,418 488.941,943	20.0
65	321.470,159 488.917,2	66	321.452,3 488.904,353	22.0

Punct început	X / Y	Punct sfârşit	X / Y	Lungime segment
18	321.253,657 489.073,512	19	321.241,364 489.061,77	17.0
21	321.207,512 489.045,523	22	321.240,279 488.971,447	81.0
24	321.200,698 488.937,341	25	321.168,497 488.915,338	39.0
27	321.155,075 488.888,721	28	321.161,03 488.877,166	13.0
30	321.147,977 488.864,137	31	321.151,456 488.854,762	10.0
33	321.172,255 488.822,962	34	321.258,442 488.834,828	87.0
36	321.289,683 488.775,309	37	321.304,095 488.783,079	16.373
39	321.363,97 488.804,244	40	321.369,66 488.810,673	8.585
42	321.389,331 488.846,914	43	321.430,521 488.876,541	50.738
45	321.488,666 488.895,17	46	321.525,305 488.925,536	47.587
48	321.572,206 488.962,49	49	321.590,478 488.976,659	23.123
51	321.616,251 488.995,098	52	321.603,146 488.993,522	13.2
54	321.568,807 488.978,156	55	321.553,361 488.966,418	19.4
57	321.518,738 488.947,11	58	321.512,378 488.943,736	7.2
60	321.506,417 488.941,859	61	321.508,231 488.949,65	8.0
63	321.490,418 488.941,943	64	321.482,006 488.930,752	14.0
66	321.452,3 488.904,353	1	321.448,493 488.908,99	6.0

** Lungimile segmentelor sunt determinate în planul de proiecţie Stereo 70 şi sunt rotunjite la 1 milimetru.
*** Distanţa dintre puncte este formată din segmente cumulate ce sunt mai mici decât valoarea 1 milimetru.

DATE DESPRE IMOBILUL NR. 11702

Oficiul de Cadastru şi Publicitate Imobiliară HUNEDOARA
Biroul de Cadastru şi Publicitate Imobiliară Deva

A. Partea I. Descrierea imobilului

TEREN Extravilan

Adresa: Jud. Hunedoara

Nr. Crt	Nr cadastral Nr. topografic	Suprafaţa* (mp)	Observaţii / Referinţe
A1		527.700	Sector cadastral:121 Teren neimprejmuit;

B. Partea II. Proprietari şi acte

Inscrieri privitoare la dreptul de proprietate şi alte drepturi reale		Referinţe
1 / 06/04/2023		
Act Administrativ nr. 367, din 30/03/2023 emis de CJPSDPAT HUNEDOARA;		
B1	Intabulare, drept de PROPRIETATE, dobandit prin Reconstituire, cota actuala 1/1	A1
	1) **ASOCIAŢIA AGROSILVICĂ COMPOSESORALĂ STEJARUL DUMBRĂVIŢA**, CIF:21902154	

C. Partea III. SARCINI .

Inscrieri privind dezmembramintele dreptului de proprietate, drepturi reale de garanţie şi sarcini	Referinţe
NU SUNT	

Anexa Nr. 1 La Partea I

Teren

Nr cadastral	Suprafaţa (mp)*	Observaţii / Referinţe
	527.700	

* Suprafaţa este determinată in planul de proiecţie Stereo 70.

DETALII LINIARE IMOBIL

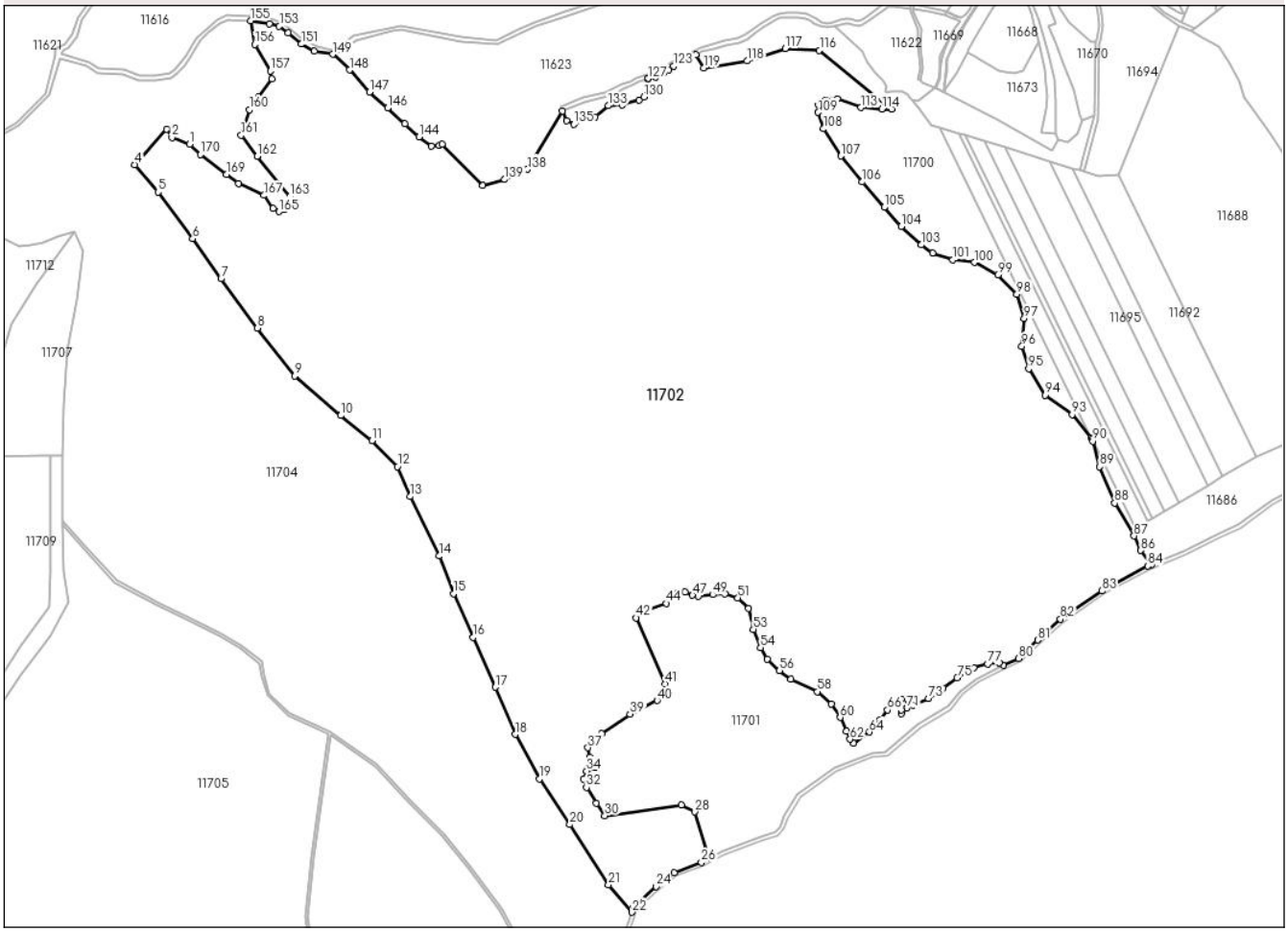

Date referitoare la teren

Crt	Categorie folosință	Intra vilan	Suprafaţa (mp)	Tarla	Parcelă	Nr. topo	Observaţii / Referinţe
1	pasune	NU	527.700	-	638	-	PĂȘUNE ÎMPĂDURITĂ

Lungime Segmente

1) Valorile lungimilor segmentelor sunt obţinute din proiecţie în plan.

Punct început	X / Y	Punct sfârşit	X / Y	Lungime segment
1	320.704,545 489.578,082	2	320.684,865 489.585,895	21.174
4	320.642,948 489.555,304	5	320.669,253 489.524,536	40.48
7	320.740,018 489.426,948	8	320.780,968 489.371,387	69.021
10	320.874,816 489.273,043	11	320.910,008 489.244,675	45.203
13	320.952,77 489.181,886	14	320.985,824 489.115,11	74.51
16	321.024,044 489.023,574	17	321.049,019 488.967,594	61.299

Punct început	X / Y	Punct sfârşit	X / Y	Lungime segment
2	320.684,865 489.585,895	3	320.678,87 489.595,118	11.0
5	320.669,253 489.524,536	6	320.708,23 489.471,959	65.448
8	320.780,968 489.371,387	9	320.822,972 489.317,676	68.185
11	320.910,008 489.244,675	12	320.938,768 489.215,55	40.932
14	320.985,824 489.115,11	15	321.001,717 489.072,746	45.247
17	321.049,019 488.967,594	18	321.071,061 488.914,384	57.594

Punct început	X / Y	Punct sfârşit	X / Y	Lungime segment
3	320.678,87 489.595,118	4	320.642,948 489.555,304	53.624
6	320.708,23 489.471,959	7	320.740,018 489.426,948	55.104
9	320.822,972 489.317,676	10	320.874,816 489.273,043	68.409
12	320.938,768 489.215,55	13	320.952,77 489.181,886	36.459
15	321.001,717 489.072,746	16	321.024,044 489.023,574	54.003
18	321.071,061 488.914,384	19	321.098,685 488.864,456	57.061

Punct început	X / Y	Punct sfârşit	X / Y	Lungime segment
19	321.098,685 488.864,456	20	321.132,743 488.813,015	61.694
22	321.202,858 488.714,441	23	321.204,643 488.720,558	6.372
25	321.250,306 488.758,97	26	321.280,994 488.770,625	32.827
28	321.273,7 488.827,333	29	321.258,442 488.834,828	17.0
31	321.162,77 488.837,07	32	321.151,456 488.854,762	21.0
34	321.151,771 488.873,389	35	321.161,03 488.877,166	10.0
37	321.153,17 488.899,555	38	321.168,497 488.915,338	22.0
40	321.231,102 488.952,558	41	321.240,279 488.971,447	21.0
43	321.215,118 489.052,015	44	321.241,364 489.061,77	28.0
46	321.262,615 489.074,373	47	321.270,924 489.070,913	9.0
49	321.293,768 489.071,592	50	321.307,74 489.072,485	14.0
52	321.334,028 489.055,992	53	321.339,351 489.032,59	24.0
55	321.355,176 488.999,28	56	321.368,847 488.986,085	19.0
58	321.411,551 488.962,447	59	321.427,278 488.948,532	21.0
61	321.444,506 488.918,161	62	321.448,493 488.908,99	10.0
64	321.470,159 488.917,2	65	321.482,006 488.930,752	18.0
67	321.506,331 488.954,058	68	321.508,231 488.949,65	4.8
70	321.506,18 488.938,066	71	321.512,378 488.943,736	8.4
73	321.536,472 488.954,976	74	321.553,361 488.966,418	20.4
76	321.587,475 488.989,415	77	321.603,146 488.993,522	16.2
79	321.621,143 488.992,56	80	321.638,184 488.999,901	18.556
82	321.685,331 489.043,973	83	321.732,211 489.075,821	56.675
85	321.787,618 489.105,304	86	321.775,679 489.121,373	20.019
88	321.746,293 489.174,55	89	321.729,595 489.215,633	44.347
91	321.721,032 489.246,445	92	321.719,895 489.247,84	1.799
94	321.667,942 489.296,087	95	321.649,532 489.325,616	34.798
97	321.644,315 489.382,341	98	321.636,181 489.409,729	28.571
100	321.588,228 489.445,249	101	321.564,252 489.448,539	24.201
103	321.528,515 489.465,088	104	321.505,821 489.485,693	30.652
106	321.462,062 489.535,756	107	321.438,241 489.565,01	37.726
109	321.412,57 489.614,004	110	321.412,999 489.622,563	8.57
112	321.433,978 489.628,982	113	321.460,523 489.619,568	28.165
115	321.495,5 489.617,644	116	321.413,81 489.683,816	105.127

Punct început	X / Y	Punct sfârşit	X / Y	Lungime segment
20	321.132,743 488.813,015	21	321.176,368 488.745,459	80.417
23	321.204,643 488.720,558	24	321.229,947 488.743,318	34.034
26	321.280,994 488.770,625	27	321.289,683 488.775,309	9.871
29	321.258,442 488.834,828	30	321.172,255 488.822,962	87.0
32	321.151,456 488.854,762	33	321.147,977 488.864,137	10.0
35	321.161,03 488.877,166	36	321.155,075 488.888,721	13.0
38	321.168,497 488.915,338	39	321.200,698 488.937,341	39.0
41	321.240,279 488.971,447	42	321.207,512 489.045,523	81.0
44	321.241,364 489.061,77	45	321.253,657 489.073,512	17.0
47	321.270,924 489.070,913	48	321.277,855 489.069,931	7.0
50	321.307,74 489.072,485	51	321.322,08 489.068,084	15.0
53	321.339,351 489.032,59	54	321.347,438 489.012,13	22.0
56	321.368,847 488.986,085	57	321.381,753 488.976,628	16.0
59	321.427,278 488.948,532	60	321.437,19 488.933,506	18.0
62	321.448,493 488.908,99	63	321.452,3 488.904,353	6.0
65	321.482,006 488.930,752	66	321.490,418 488.941,943	14.0
68	321.508,231 488.949,65	69	321.506,417 488.941,859	8.0
71	321.512,378 488.943,736	72	321.518,738 488.947,11	7.2
74	321.553,361 488.966,418	75	321.568,807 488.978,156	19.4
77	321.603,146 488.993,522	78	321.616,251 488.995,098	13.2
80	321.638,184 488.999,901	81	321.659,55 489.020,66	29.79
83	321.732,211 489.075,821	84	321.783,776 489.103,762	58.648
86	321.775,679 489.121,373	87	321.768,128 489.137,746	18.031
89	321.729,595 489.215,633	90	321.721,636 489.244,271	29.724
92	321.719,895 489.247,84	93	321.698,34 489.274,262	34.099
95	321.649,532 489.325,616	96	321.641,746 489.351,101	26.648
98	321.636,181 489.409,729	99	321.614,773 489.431,127	30.268
101	321.564,252 489.448,539	102	321.541,268 489.455,958	24.152
104	321.505,821 489.485,693	105	321.486,777 489.507,165	28.701
107	321.438,241 489.565,01	108	321.418,565 489.595,602	36.374
110	321.412,999 489.622,563	111	321.421,133 489.627,698	9.62
113	321.460,523 489.619,568	114	321.484,071 489.617,856	23.61
116	321.413,81 489.683,816	117	321.375,35 489.685,639	38.503

Punct început	X / Y	Punct sfârşit	X / Y	Lungime segment
21	321.176,368 488.745,459	22	321.202,858 488.714,441	40.79
24	321.229,947 488.743,318	25	321.250,306 488.758,97	25.68
27	321.289,683 488.775,309	28	321.273,7 488.827,333	54.423
30	321.172,255 488.822,962	31	321.162,77 488.837,07	17.0
33	321.147,977 488.864,137	34	321.151,771 488.873,389	10.0
36	321.155,075 488.888,721	37	321.153,17 488.899,555	11.0
39	321.200,698 488.937,341	40	321.231,102 488.952,558	34.0
42	321.207,512 489.045,523	43	321.215,118 489.052,015	10.0
45	321.253,657 489.073,512	46	321.262,615 489.074,373	9.0
48	321.277,855 489.069,931	49	321.293,768 489.071,592	16.0
51	321.322,08 489.068,084	52	321.334,028 489.055,992	17.0
54	321.347,438 489.012,13	55	321.355,176 488.999,28	15.0
57	321.381,753 488.976,628	58	321.411,551 488.962,447	33.0
60	321.437,19 488.933,506	61	321.444,506 488.918,161	17.0
63	321.452,3 488.904,353	64	321.470,159 488.917,2	22.0
66	321.490,418 488.941,943	67	321.506,331 488.954,058	20.0
69	321.506,417 488.941,859	70	321.506,18 488.938,066	3.8
72	321.518,738 488.947,11	73	321.536,472 488.954,976	19.4
75	321.568,807 488.978,156	76	321.587,475 488.989,415	21.8
78	321.616,251 488.995,098	79	321.621,143 488.992,56	5.511
81	321.659,55 489.020,66	82	321.685,331 489.043,973	34.759
84	321.783,776 489.103,762	85	321.787,618 489.105,304	4.14
87	321.768,128 489.137,746	88	321.746,293 489.174,55	42.793
90	321.721,636 489.244,271	91	321.721,032 489.246,445	2.256
93	321.698,34 489.274,262	94	321.667,942 489.296,087	37.422
96	321.641,746 489.351,101	97	321.644,315 489.382,341	31.346
99	321.614,773 489.431,127	100	321.588,228 489.445,249	30.068
102	321.541,268 489.455,958	103	321.528,515 489.465,088	15.685
105	321.486,777 489.507,165	106	321.462,062 489.535,756	37.792
108	321.418,565 489.595,602	109	321.412,57 489.614,004	19.353
111	321.421,133 489.627,698	112	321.433,978 489.628,982	12.908
114	321.484,071 489.617,856	115	321.495,5 489.617,644	11.431
117	321.375,35 489.685,639	118	321.332,497 489.671,905	45.0

Punct început	X / Y	Punct sfârşit	X / Y	Lungime segment
118	321.332,497 489.671,905	119	321.283,731 489.663,986	49.405
121	321.267,384 489.674,842	122	321.259,324 489.670,665	9.077
124	321.244,42 489.662,09	125	321.238,724 489.658,468	6.75
127	321.220,794 489.652,11	128	321.220,194 489.651,887	0.64
130	321.216,054 489.631,497	131	321.210,743 489.627,942	6.391
133	321.176,084 489.621,596	134	321.161,487 489.609,004	19.278
136	321.128,994 489.604,551	137	321.124,593 489.615,571	11.866
139	321.059,414 489.538,563	140	321.034,669 489.531,618	25.701
142	320.985,959 489.576,591	143	320.976,98 489.576,374	8.982
145	320.947,1 489.601,232	146	320.927,51 489.618,785	26.303
148	320.884,84 489.661,664	149	320.865,741 489.679,365	26.041
151	320.830,23 489.690,868	152	320.815,493 489.703,352	19.315
154	320.794,72 489.713,873	155	320.773,32 489.717,159	21.65
157	320.795,545 489.660,703	158	320.797,393 489.651,69	9.2
160	320.771,847 489.617,117	161	320.762,788 489.588,412	30.101
163	320.817,453 489.519,693	164	320.811,74 489.504,962	15.8
166	320.798,382 489.505,932	167	320.788,454 489.520,707	17.8
169	320.745,948 489.544,266	170	320.717,06 489.566,577	36.5

Punct început	X / Y	Punct sfârşit	X / Y	Lungime segment
119	321.283,731 489.663,986	120	321.274,772 489.679,194	17.651
122	321.259,324 489.670,665	123	321.249,87 489.665,941	10.569
125	321.238,724 489.658,468	126	321.229,348 489.653,82	10.466
128	321.220,194 489.651,887	129	321.221,478 489.641,296	10.668
131	321.210,743 489.627,942	132	321.192,049 489.622,125	19.578
134	321.161,487 489.609,004	135	321.137,535 489.600,55	25.4
137	321.124,593 489.615,571	138	321.085,287 489.550,048	76.408
140	321.034,669 489.531,618	141	320.988,84 489.578,445	65.521
143	320.976,98 489.576,374	144	320.962,913 489.586,45	17.303
146	320.927,51 489.618,785	147	320.907,113 489.637,061	27.388
149	320.865,741 489.679,365	150	320.845,108 489.682,872	20.929
152	320.815,493 489.703,352	153	320.805,667 489.710,927	12.406
155	320.773,32 489.717,159	156	320.778,158 489.690,501	27.093
158	320.797,393 489.651,69	159	320.782,008 489.630,98	25.8
161	320.762,788 489.588,412	162	320.780,612 489.564,49	29.832
164	320.811,74 489.504,962	165	320.805,394 489.502,518	6.8
167	320.788,454 489.520,707	168	320.759,671 489.534,233	31.803
170	320.717,06 489.566,577	1	320.704,545 489.578,082	17.0

Punct început	X / Y	Punct sfârşit	X / Y	Lungime segment
120	321.274,772 489.679,194	121	321.267,384 489.674,842	8.575
123	321.249,87 489.665,941	124	321.244,42 489.662,09	6.673
126	321.229,348 489.653,82	127	321.220,794 489.652,11	8.723
129	321.221,478 489.641,296	130	321.216,054 489.631,497	11.2
132	321.192,049 489.622,125	133	321.176,084 489.621,596	15.974
135	321.137,535 489.600,55	136	321.128,994 489.604,551	9.432
138	321.085,287 489.550,048	139	321.059,414 489.538,563	28.307
141	320.988,84 489.578,445	142	320.985,959 489.576,591	3.426
144	320.962,913 489.586,45	145	320.947,1 489.601,232	21.646
147	320.907,113 489.637,061	148	320.884,84 489.661,664	33.187
150	320.845,108 489.682,872	151	320.830,23 489.690,868	16.891
153	320.805,667 489.710,927	154	320.794,72 489.713,873	11.337
156	320.778,158 489.690,501	157	320.795,545 489.660,703	34.5
159	320.782,008 489.630,98	160	320.771,847 489.617,117	17.188
162	320.780,612 489.564,49	163	320.817,453 489.519,693	58.0
165	320.805,394 489.502,518	166	320.798,382 489.505,932	7.8
168	320.759,671 489.534,233	169	320.745,948 489.544,266	17.0

**** Lungimile segmentelor sunt determinate în planul de proiecţie Stereo 70 şi sunt rotunjite la 1 milimetru.**
***** Distanţa dintre puncte este formată din segmente cumulate ce sunt mai mici decât valoarea 1 milimetru.**

DATE DESPRE IMOBILUL NR. 11703

Oficiul de Cadastru şi Publicitate Imobiliară HUNEDOARA
Biroul de Cadastru şi Publicitate Imobiliară Deva

A. Partea I. Descrierea imobilului

TEREN Extravilan

Adresa: Jud. Hunedoara

Nr. Crt	Nr cadastral Nr. topografic	Suprafaţa* (mp)	Observaţii / Referinţe
A1		1.641	Sector cadastral:121 Teren neimprejmuit;

B. Partea II. Proprietari şi acte

Inscrieri privitoare la dreptul de proprietate şi alte drepturi reale		Referinţe
1 / 06/04/2023		
Act Normativ nr. 7, din 13/03/1996 emis de PARLEMENTUL ROMÂNIEI;		
B1	Inscrierea provizorie, drept de PROPRIETATE, dobandit prin Lege, cota actuala 1/1	A1
	1) **COMUNA ILIA**, CIF:4374164, PROPRIETAR NEIDENTIFICAT	

C. Partea III. SARCINI .

Inscrieri privind dezmembramintele dreptului de proprietate, drepturi reale de garanţie şi sarcini	Referinţe
NU SUNT	

Anexa Nr. 1 La Partea I

Teren

Nr cadastral	Suprafaţa (mp)*	Observaţii / Referinţe
	1.641	

* Suprafaţa este determinată in planul de proiecţie Stereo 70.

DETALII LINIARE IMOBIL

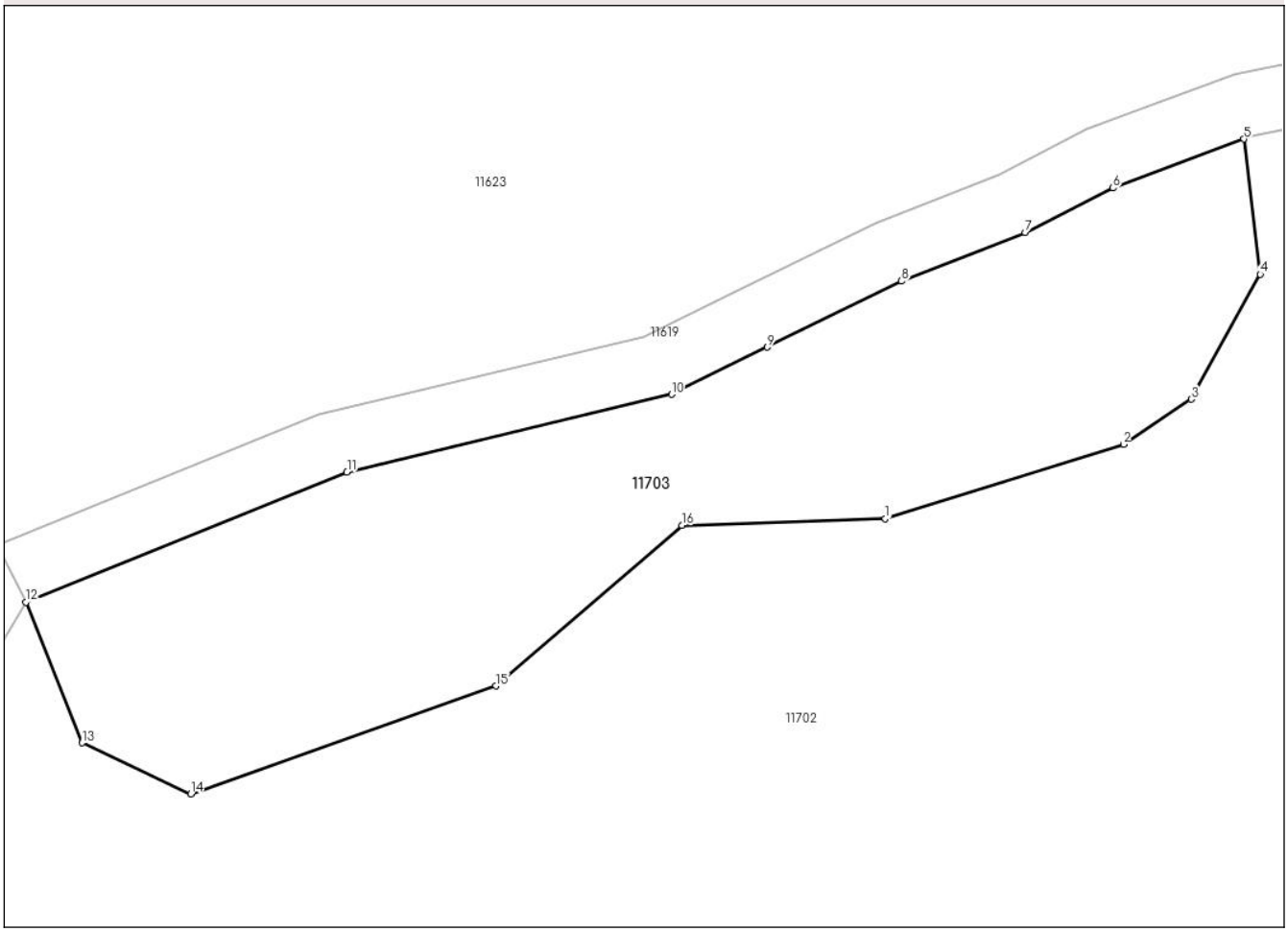

Date referitoare la teren

Crt	Categorie folosință	Intra vilan	Suprafaţa (mp)	Tarla	Parcelă	Nr. topo	Observaţii / Referinţe
1	padure	NU	1.641	-	-	-	

Lungime Segmente
1) Valorile lungimilor segmentelor sunt obţinute din proiecţie în plan.

Punct început	X / Y	Punct sfârşit	X / Y	Lungime segment (** (m)
1	321.192,049 489.622,125	2	321.210,743 489.627,942	19.578
2	321.210,743 489.627,942	3	321.216,054 489.631,497	6.391
3	321.216,054 489.631,497	4	321.221,478 489.641,296	11.2
4	321.221,478 489.641,296	5	321.220,194 489.651,887	10.668
5	321.220,194 489.651,887	6	321.209,914 489.648,055	10.971

Punct început	X / Y	Punct sfârşit	X / Y	Lungime segment (** (m)
6	321.209,914 489.648,055	7	321.203,024 489.644,564	7.723
7	321.203,024 489.644,564	8	321.193,331 489.640,748	10.418
8	321.193,331 489.640,748	9	321.182,78 489.635,572	11.752
9	321.182,78 489.635,572	10	321.175,269 489.631,867	8.375
10	321.175,269 489.631,867	11	321.149,788 489.625,784	26.198
11	321.149,788 489.625,784	12	321.124,593 489.615,571	27.186
12	321.124,593 489.615,571	13	321.128,994 489.604,551	11.866
13	321.128,994 489.604,551	14	321.137,535 489.600,55	9.432
14	321.137,535 489.600,55	15	321.161,487 489.609,004	25.4
15	321.161,487 489.609,004	16	321.176,084 489.621,596	19.278
16	321.176,084 489.621,596	1	321.192,049 489.622,125	15.974

** Lungimile segmentelor sunt determinate în planul de proiecţie Stereo 70 şi sunt rotunjite la 1 milimetru.
*** Distanţa dintre puncte este formată din segmente cumulate ce sunt mai mici decât valoarea 1 milimetru.

DATE DESPRE IMOBILUL NR. 11704

Oficiul de Cadastru şi Publicitate Imobiliară HUNEDOARA
Biroul de Cadastru şi Publicitate Imobiliară Deva

A. Partea I. Descrierea imobilului

TEREN Extravilan

Adresa: Jud. Hunedoara

Nr. Crt	Nr cadastral Nr. topografic	Suprafaţa* (mp)	Observaţii / Referinţe
A1		251.139	Sector cadastral:121 Teren neimprejmuit;

B. Partea II. Proprietari şi acte

Inscrieri privitoare la dreptul de proprietate şi alte drepturi reale		Referinţe
1 / 06/04/2023		
Act Normativ nr. 7, din 13/03/1996 emis de PARLEMENTUL ROMÂNIEI;		
B1	Inscrierea provizorie, drept de PROPRIETATE, dobandit prin Lege, cota actuala 1/1	A1
	1) **COMUNA ILIA**, CIF:4374164, PROPRIETAR NEIDENTIFICAT	

C. Partea III. SARCINI .

Inscrieri privind dezmembramintele dreptului de proprietate, drepturi reale de garanţie şi sarcini	Referinţe
NU SUNT	

Anexa Nr. 1 La Partea I

Teren

Nr cadastral	Suprafaţa (mp)*	Observaţii / Referinţe
	251.139	

* Suprafaţa este determinată in planul de proiecţie Stereo 70.

DETALII LINIARE IMOBIL

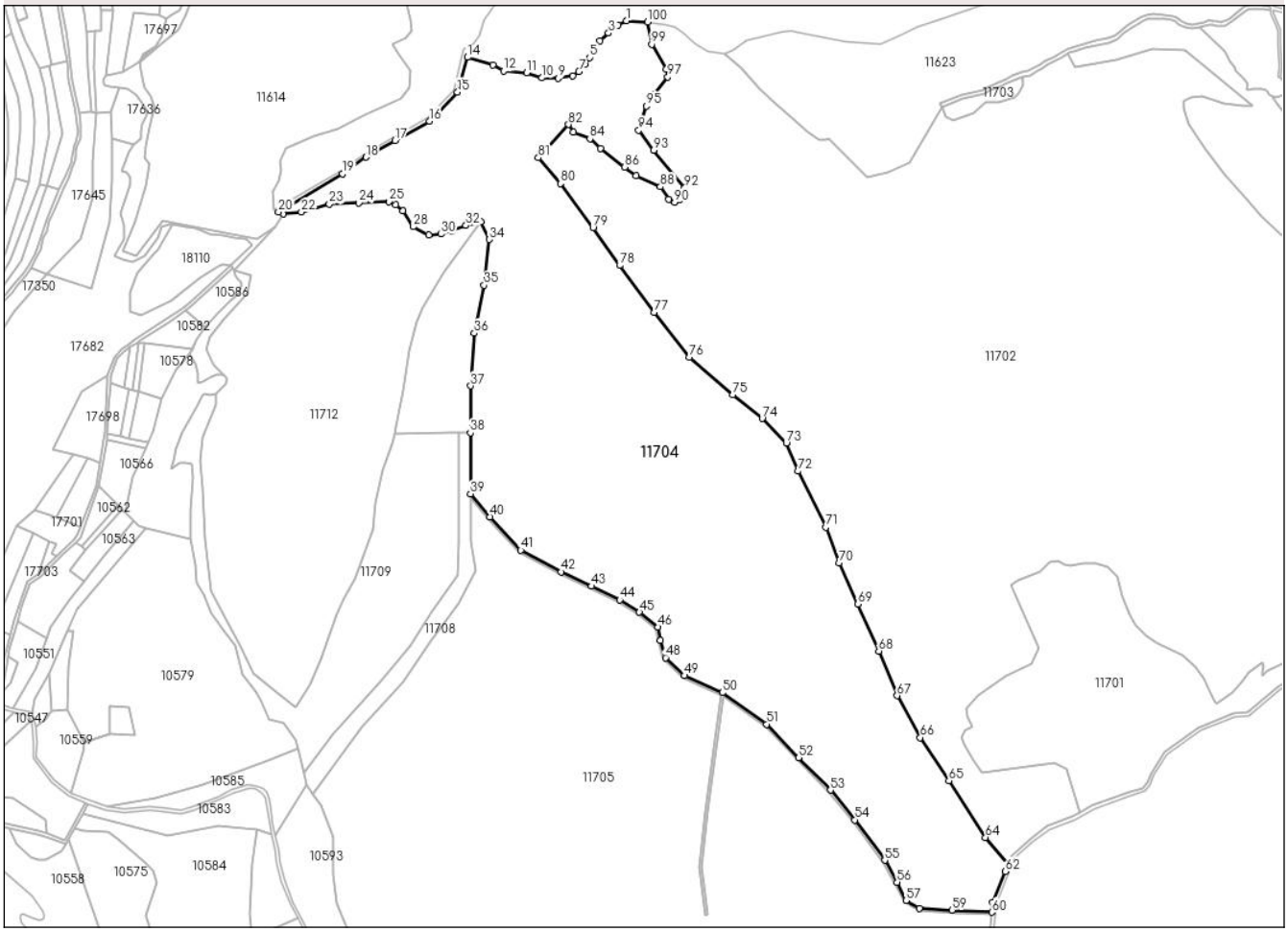

Date referitoare la teren

Crt	Categorie folosință	Intra vilan	Suprafaţa (mp)	Tarla	Parcelă	Nr. topo	Observaţii / Referinţe
1	padure	NU	251.139	-	-	-	

Lungime Segmente

1) Valorile lungimilor segmentelor sunt obţinute din proiecţie în plan.

Punct început	X / Y	Punct sfârşit	X / Y	Lungime segment
1	320.748,056 489.718,702	2	320.738,231 489.713,652	11.047
4	320.716,475 489.694,855	5	320.704,072 489.674,728	23.641
7	320.691,44 489.658,176	8	320.684,001 489.652,846	9.152
10	320.647,087 489.650,601	11	320.629,261 489.656,773	18.864
13	320.588,821 489.666,052	14	320.558,329 489.675,117	31.811
16	320.512,939 489.599,021	17	320.471,984 489.575,847	47.057

Punct început	X / Y	Punct sfârşit	X / Y	Lungime segment
2	320.738,231 489.713,652	3	320.726,581 489.703,973	15.146
5	320.704,072 489.674,728	6	320.698,458 489.666,733	9.77
8	320.684,001 489.652,846	9	320.666,877 489.650,04	17.352
11	320.629,261 489.656,773	12	320.601,461 489.658,813	27.875
14	320.558,329 489.675,117	15	320.546,365 489.633,632	43.176
17	320.471,984 489.575,847	18	320.437,247 489.556,192	39.912

Punct început	X / Y	Punct sfârşit	X / Y	Lungime segment
3	320.726,581 489.703,973	4	320.716,475 489.694,855	13.611
6	320.698,458 489.666,733	7	320.691,44 489.658,176	11.067
9	320.666,877 489.650,04	10	320.647,087 489.650,601	19.798
12	320.601,461 489.658,813	13	320.588,821 489.666,052	14.565
15	320.546,365 489.633,632	16	320.512,939 489.599,021	48.117
18	320.437,247 489.556,192	19	320.409,045 489.536,421	34.442

Punct început	X / Y	Punct sfârşit	X / Y	Lungime segment
19	320.409,045 489.536,421	20	320.332,914 489.490,756	88.777
22	320.360,276 489.490,706	23	320.393,531 489.500,035	34.538
25	320.464,634 489.503,257	26	320.472,761 489.499,194	9.086
28	320.493,878 489.473,215	29	320.512,255 489.463,595	20.743
31	320.540,108 489.468,012	32	320.556,569 489.474,735	17.781
34	320.584,302 489.458,021	35	320.578,242 489.403,487	54.869
37	320.562,228 489.283,599	38	320.561,856 489.227,745	55.855
40	320.585,382 489.127,457	41	320.622,074 489.087,75	54.065
43	320.706,478 489.044,96	44	320.740,064 489.028,529	37.39
46	320.785,863 488.996,136	47	320.788,473 488.980,306	16.044
49	320.817,362 488.938,289	50	320.862,456 488.917,868	49.503
52	320.953,449 488.840,589	53	320.991,48 488.801,986	54.19
55	321.056,253 488.718,248	56	321.070,793 488.692,045	29.966
58	321.097,488 488.661,098	59	321.136,356 488.658,964	38.926
61	321.185,016 488.667,826	62	321.200,116 488.705,047	40.167
64	321.176,368 488.745,459	65	321.132,743 488.813,015	80.417
67	321.071,061 488.914,384	68	321.049,019 488.967,594	57.594
70	321.001,717 489.072,746	71	320.985,824 489.115,11	45.247
73	320.938,768 489.215,55	74	320.910,008 489.244,675	40.932
76	320.822,972 489.317,676	77	320.780,968 489.371,387	68.185
79	320.708,23 489.471,959	80	320.669,253 489.524,536	65.448
82	320.678,87 489.595,118	83	320.684,865 489.585,895	11.0
85	320.717,06 489.566,577	86	320.745,948 489.544,266	36.5
88	320.788,454 489.520,707	89	320.798,382 489.505,932	17.8
91	320.811,74 489.504,962	92	320.817,453 489.519,693	15.8
94	320.762,788 489.588,412	95	320.771,847 489.617,117	30.101
97	320.797,393 489.651,69	98	320.795,545 489.660,703	9.2
100	320.773,32 489.717,159	1	320.748,056 489.718,702	25.311

Punct început	X / Y	Punct sfârşit	X / Y	Lungime segment
20	320.332,914 489.490,756	21	320.338,44 489.488,721	5.888
23	320.393,531 489.500,035	24	320.428,827 489.501,784	35.34
26	320.472,761 489.499,194	27	320.481,043 489.491,872	11.054
29	320.512,255 489.463,595	30	320.526,549 489.464,469	14.32
32	320.556,569 489.474,735	33	320.574,458 489.479,391	18.485
35	320.578,242 489.403,487	36	320.566,447 489.346,385	58.308
38	320.561,856 489.227,745	39	320.561,96 489.154,767	72.979
41	320.622,074 489.087,75	42	320.670,074 489.061,86	54.536
44	320.740,064 489.028,529	45	320.763,551 489.013,976	27.63
47	320.788,473 488.980,306	48	320.794,815 488.959,649	21.608
50	320.862,456 488.917,868	51	320.915,537 488.880,311	65.023
53	320.991,48 488.801,986	54	321.020,598 488.766,353	46.017
56	321.070,793 488.692,045	57	321.081,685 488.670,275	24.343
59	321.136,356 488.658,964	60	321.183,941 488.656,35	47.657
62	321.200,116 488.705,047	63	321.202,858 488.714,441	9.786
65	321.132,743 488.813,015	66	321.098,685 488.864,456	61.694
68	321.049,019 488.967,594	69	321.024,044 489.023,574	61.299
71	320.985,824 489.115,11	72	320.952,77 489.181,886	74.51
74	320.910,008 489.244,675	75	320.874,816 489.273,043	45.203
77	320.780,968 489.371,387	78	320.740,018 489.426,948	69.021
80	320.669,253 489.524,536	81	320.642,948 489.555,304	40.48
83	320.684,865 489.585,895	84	320.704,545 489.578,082	21.174
86	320.745,948 489.544,266	87	320.759,671 489.534,233	17.0
89	320.798,382 489.505,932	90	320.805,394 489.502,518	7.8
92	320.817,453 489.519,693	93	320.780,612 489.564,49	58.0
95	320.771,847 489.617,117	96	320.782,008 489.630,98	17.188
98	320.795,545 489.660,703	99	320.778,158 489.690,501	34.5

Punct început	X / Y	Punct sfârşit	X / Y	Lungime segment
21	320.338,44 489.488,721	22	320.360,276 489.490,706	21.927
24	320.428,827 489.501,784	25	320.464,634 489.503,257	35.837
27	320.481,043 489.491,872	28	320.493,878 489.473,215	22.646
30	320.526,549 489.464,469	31	320.540,108 489.468,012	14.014
33	320.574,458 489.479,391	34	320.584,302 489.458,021	23.528
36	320.566,447 489.346,385	37	320.562,228 489.283,599	62.927
39	320.561,96 489.154,767	40	320.585,382 489.127,457	35.977
42	320.670,074 489.061,86	43	320.706,478 489.044,96	40.136
45	320.763,551 489.013,976	46	320.785,863 488.996,136	28.567
48	320.794,815 488.959,649	49	320.817,362 488.938,289	31.059
51	320.915,537 488.880,311	52	320.953,449 488.840,589	54.911
54	321.020,598 488.766,353	55	321.056,253 488.718,248	59.878
57	321.081,685 488.670,275	58	321.097,488 488.661,098	18.275
60	321.183,941 488.656,35	61	321.185,016 488.667,826	11.526
63	321.202,858 488.714,441	64	321.176,368 488.745,459	40.79
66	321.098,685 488.864,456	67	321.071,061 488.914,384	57.061
69	321.024,044 489.023,574	70	321.001,717 489.072,746	54.003
72	320.952,77 489.181,886	73	320.938,768 489.215,55	36.459
75	320.874,816 489.273,043	76	320.822,972 489.317,676	68.409
78	320.740,018 489.426,948	79	320.708,23 489.471,959	55.104
81	320.642,948 489.555,304	82	320.678,87 489.595,118	53.624
84	320.704,545 489.578,082	85	320.717,06 489.566,577	17.0
87	320.759,671 489.534,233	88	320.788,454 489.520,707	31.803
90	320.805,394 489.502,518	91	320.811,74 489.504,962	6.8
93	320.780,612 489.564,49	94	320.762,788 489.588,412	29.832
96	320.782,008 489.630,98	97	320.797,393 489.651,69	25.8
99	320.778,158 489.690,501	100	320.773,32 489.717,159	27.093

**** Lungimile segmentelor sunt determinate în planul de proiecţie Stereo 70 şi sunt rotunjite la 1 milimetru.**
***** Distanţa dintre puncte este formată din segmente cumulate ce sunt mai mici decât valoarea 1 milimetru.**

DATE DESPRE IMOBILUL NR. 11705

Oficiul de Cadastru şi Publicitate Imobiliară HUNEDOARA
Biroul de Cadastru şi Publicitate Imobiliară Deva

A. Partea I. Descrierea imobilului

TEREN Extravilan

Adresa: Jud. Hunedoara

Nr. Crt	Nr cadastral Nr. topografic	Suprafaţa* (mp)	Observaţii / Referinţe
A1		535.845	Sector cadastral:121 Teren neimprejmuit;

B. Partea II. Proprietari şi acte

Inscrieri privitoare la dreptul de proprietate şi alte drepturi reale		Referinţe
1 / 06/04/2022		
Act Normativ nr. 7, din 13/03/1996 emis de PARLEMENTUL ROMÂNIEI;		
B1	Inscrierea provizorie, drept de PROPRIETATE, dobandit prin Lege, cota actuala 1/1	A1
	1) **COMUNA ILIA**, CIF:4374075, ROPRIETAR NEIDENTIFICAT	

C. Partea III. SARCINI .

Inscrieri privind dezmembramintele dreptului de proprietate, drepturi reale de garanţie şi sarcini	Referinţe
NU SUNT	

Anexa Nr. 1 La Partea I

Teren

Nr cadastral	Suprafaţa (mp)*	Observaţii / Referinţe
	535.845	

* Suprafaţa este determinată in planul de proiecţie Stereo 70.

DETALII LINIARE IMOBIL

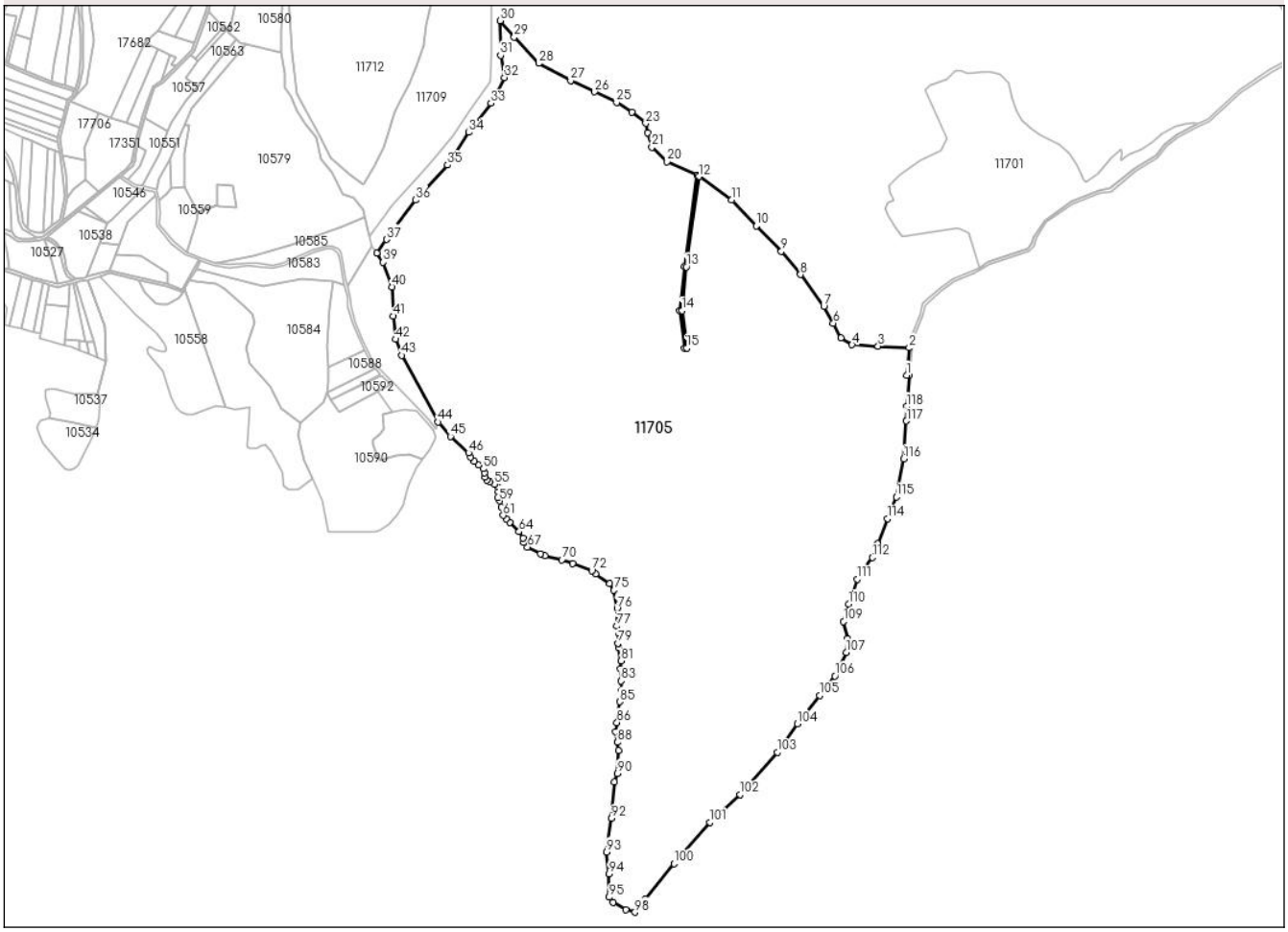

Date referitoare la teren

Crt	Categorie folosință	Intra vilan	Suprafaţa (mp)	Tarla	Parcelă	Nr. topo	Observaţii / Referinţe
1	pasune	NU	55.000	-	-	-	
2	padure	NU	480.845	-	-	-	

Lungime Segmente

1) Valorile lungimilor segmentelor sunt obţinute din proiecţie în plan.

Punct început	X / Y	Punct sfârşit	X / Y	Lungime segment
1	321.179,769 488.611,855	2	321.183,66 488.653,361	41.688
4	321.096,604 488.658,142	5	321.079,403 488.668,131	19.892
7	321.053,843 488.716,461	8	321.018,23 488.764,509	59.807
10	320.951,295 488.838,5	11	320.913,567 488.878,03	54.644
13	320.844,572 488.776,423	14	320.837,911 488.709,708	67.047

Punct început	X / Y	Punct sfârşit	X / Y	Lungime segment
2	321.183,66 488.653,361	3	321.136,191 488.655,968	47.541
5	321.079,403 488.668,131	6	321.068,139 488.690,646	25.175
8	321.018,23 488.764,509	9	320.989,246 488.799,98	45.807
11	320.913,567 488.878,03	12	320.864,232 488.913,485	60.753
14	320.837,911 488.709,708	15	320.845,129 488.653,293	56.874

Punct început	X / Y	Punct sfârşit	X / Y	Lungime segment
3	321.136,191 488.655,968	4	321.096,604 488.658,142	39.647
6	321.068,139 488.690,646	7	321.053,843 488.716,461	29.51
9	320.989,246 488.799,98	10	320.951,295 488.838,5	54.075
12	320.864,232 488.913,485	13	320.844,572 488.776,423	138.465
15	320.845,129 488.653,293	16	320.842,153 488.652,913	3.0

Punct început	X / Y	Punct sfârşit	X / Y	Lungime segment
16	320.842,153 488.652,913	17	320.834,892 488.709,666	57.216
19	320.860,958 488.915,253	20	320.815,665 488.935,764	49.721
22	320.785,546 488.979,618	23	320.783,091 488.994,512	15.095
25	320.738,611 489.025,9	26	320.705,187 489.042,252	37.21
28	320.620,21 489.085,346	29	320.583,141 489.125,462	54.621
31	320.562,311 489.097,558	32	320.568,226 489.063,862	34.21
34	320.514,4 488.980,511	35	320.481,868 488.930,855	59.364
37	320.389,003 488.817,946	38	320.373,949 488.797,411	25.462
40	320.397,655 488.745,908	41	320.398,665 488.701,573	44.347
43	320.411,931 488.641,908	44	320.467,434 488.540,645	115.476
46	320.513,53 488.493,779	47	320.516,881 488.487,678	6.96
49	320.528,818 488.475,153	50	320.535,677 488.469,593	8.83
52	320.538,914 488.456,976	53	320.541,538 488.452,201	5.448
55	320.553,044 488.446,08	56	320.557,822 488.442,65	5.882
58	320.557,614 488.425,578	59	320.560,607 488.420,895	5.557
61	320.566,334 488.398,914	62	320.571,036 488.393,273	7.343
64	320.590,428 488.374,154	65	320.596,282 488.364,658	11.155
67	320.603,447 488.350,568	68	320.622,892 488.340,769	21.775
70	320.655,429 488.331,535	71	320.671,566 488.325,551	17.21
73	320.707,112 488.310,301	74	320.728,324 488.294,953	26.182
76	320.739,521 488.257,301	77	320.739,26 488.230,898	26.405
79	320.740,823 488.204,831	80	320.741,999 488.198,278	6.658
82	320.744,212 488.165,892	83	320.745,526 488.147,349	18.589
85	320.743,573 488.116,003	86	320.739,406 488.084,464	31.814
88	320.740,066 488.054,235	89	320.741,498 488.041,488	12.826
91	320.735,669 487.993,677	92	320.730,957 487.938,677	55.201
94	320.726,882 487.854,381	95	320.727,503 487.819,14	35.247
97	320.752,587 487.800,338	98	320.766,696 487.796,265	14.685
100	320.825,879 487.870,077	101	320.880,671 487.932,825	83.304
103	320.982,979 488.039,11	104	321.013,736 488.082,359	53.071
106	321.070,6 488.155,049	107	321.087,766 488.190,793	39.652
109	321.083,838 488.237,717	110	321.091,348 488.264,525	27.84
112	321.127,698 488.334,865	113	321.135,594 488.355,807	22.381

Punct început	X / Y	Punct sfârşit	X / Y	Lungime segment
17	320.834,892 488.709,666	18	320.841,594 488.776,796	67.464
20	320.815,665 488.935,764	21	320.792,178 488.958,014	32.352
23	320.783,091 488.994,512	24	320.761,818 489.011,52	27.236
26	320.705,187 489.042,252	27	320.668,729 489.059,177	40.196
29	320.583,141 489.125,462	30	320.561,967 489.150,151	32.525
32	320.568,226 489.063,862	33	320.547,524 489.024,847	44.168
35	320.481,868 488.930,855	36	320.432,774 488.877,652	72.393
38	320.373,949 488.797,411	39	320.383,811 488.783,227	17.275
41	320.398,665 488.701,573	42	320.402,397 488.666,354	35.416
44	320.467,434 488.540,645	45	320.485,955 488.518,887	28.574
47	320.516,881 488.487,678	48	320.521,957 488.481,362	8.104
50	320.535,677 488.469,593	51	320.538,038 488.463,5	6.535
53	320.541,538 488.452,201	54	320.545,844 488.449,645	5.007
56	320.557,822 488.442,65	57	320.558,908 488.435,012	7.714
59	320.560,607 488.420,895	60	320.563,211 488.411,011	10.221
62	320.571,036 488.393,273	63	320.576,632 488.388,33	7.466
65	320.596,282 488.364,658	66	320.597,201 488.357,462	7.254
68	320.622,892 488.340,769	69	320.629,399 488.337,518	7.274
71	320.671,566 488.325,551	72	320.701,126 488.315,114	31.348
74	320.728,324 488.294,953	75	320.734,572 488.285,328	11.475
77	320.739,26 488.230,898	78	320.741,344 488.220,438	10.665
80	320.741,999 488.198,278	81	320.745,774 488.178,118	20.51
83	320.745,526 488.147,349	84	320.746,176 488.132,392	14.972
86	320.739,406 488.084,464	87	320.737,454 488.070,025	14.57
89	320.741,498 488.041,488	90	320.740,058 488.007,151	34.368
92	320.730,957 487.938,677	93	320.723,433 487.887,598	51.63
95	320.727,503 487.819,14	96	320.733,46 487.811,306	9.842
98	320.766,696 487.796,265	99	320.782,605 487.815,747	25.153
101	320.880,671 487.932,825	102	320.926,806 487.975,002	62.508
104	321.013,736 488.082,359	105	321.047,353 488.125,74	54.881
107	321.087,766 488.190,793	108	321.089,918 488.211,982	21.298
110	321.091,348 488.264,525	111	321.104,921 488.302,085	39.938
113	321.135,594 488.355,807	114	321.150,803 488.393,888	41.006

Punct început	X / Y	Punct sfârşit	X / Y	Lungime segment
18	320.841,594 488.776,796	19	320.860,958 488.915,253	139.804
21	320.792,178 488.958,014	22	320.785,546 488.979,618	22.599
24	320.761,818 489.011,52	25	320.738,611 489.025,9	27.301
27	320.668,729 489.059,177	28	320.620,21 489.085,346	55.126
30	320.561,967 489.150,151	31	320.562,311 489.097,558	52.594
33	320.547,524 489.024,847	34	320.514,4 488.980,511	55.343
36	320.432,774 488.877,652	37	320.389,003 488.817,946	74.031
39	320.383,811 488.783,227	40	320.397,655 488.745,908	39.804
42	320.402,397 488.666,354	43	320.411,931 488.641,908	26.239
45	320.485,955 488.518,887	46	320.513,53 488.493,779	37.294
48	320.521,957 488.481,362	49	320.528,818 488.475,153	9.252
51	320.538,038 488.463,5	52	320.538,914 488.456,976	6.583
54	320.545,844 488.449,645	55	320.553,044 488.446,08	8.035
57	320.558,908 488.435,012	58	320.557,614 488.425,578	9.523
60	320.563,211 488.411,011	61	320.566,334 488.398,914	12.494
63	320.576,632 488.388,33	64	320.590,428 488.374,154	19.781
66	320.597,201 488.357,462	67	320.603,447 488.350,568	9.303
69	320.629,399 488.337,518	70	320.655,429 488.331,535	26.709
72	320.701,126 488.315,114	73	320.707,112 488.310,301	7.681
75	320.734,572 488.285,328	76	320.739,521 488.257,301	28.46
78	320.741,344 488.220,438	79	320.740,823 488.204,831	15.616
81	320.745,774 488.178,118	82	320.744,212 488.165,892	12.326
84	320.746,176 488.132,392	85	320.743,573 488.116,003	16.594
87	320.737,454 488.070,025	88	320.740,066 488.054,235	16.005
90	320.740,058 488.007,151	91	320.735,669 487.993,677	14.171
93	320.723,433 487.887,598	94	320.726,882 487.854,381	33.395
96	320.733,46 487.811,306	97	320.752,587 487.800,338	22.048
99	320.782,605 487.815,747	100	320.825,879 487.870,077	69.458
102	320.926,806 487.975,002	103	320.982,979 488.039,11	85.236
105	321.047,353 488.125,74	106	321.070,6 488.155,049	37.409
108	321.089,918 488.211,982	109	321.083,838 488.237,717	26.444
111	321.104,921 488.302,085	112	321.127,698 488.334,865	39.916
114	321.150,803 488.393,888	115	321.163,862 488.426,971	35.567

Punct început	X / Y	Punct sfârşit	X / Y	Lungime segment
115	321.163,862 488.426,971	116	321.175,415 488.484,766	58.938
118	321.179,7 488.564,425	119	321.183,952 488.611,47	47.237

Punct început	X / Y	Punct sfârşit	X / Y	Lungime segment
116	321.175,415 488.484,766	117	321.179,396 488.542,269	57.641
119	321.183,952 488.611,47	1	321.179,769 488.611,855	4.2

Punct început	X / Y	Punct sfârşit	X / Y	Lungime segment
117	321.179,396 488.542,269	118	321.179,7 488.564,425	22.159

**** Lungimile segmentelor sunt determinate în planul de proiecţie Stereo 70 şi sunt rotunjite la 1 milimetru.**
***** Distanţa dintre puncte este formată din segmente cumulate ce sunt mai mici decât valoarea 1 milimetru.**

DATE DESPRE IMOBILUL NR. 11707

Oficiul de Cadastru şi Publicitate Imobiliară HUNEDOARA
Biroul de Cadastru şi Publicitate Imobiliară Deva

A. Partea I. Descrierea imobilului

TEREN Extravilan

Adresa: Jud. Hunedoara

Nr. Crt	Nr cadastral Nr. topografic	Suprafaţa* (mp)	Observaţii / Referinţe
A1		16.000	Sector cadastral:121 Teren neimprejmuit;

B. Partea II. Proprietari şi acte

Inscrieri privitoare la dreptul de proprietate şi alte drepturi reale		Referinţe
1 / 06/04/2022		
Act Administrativ nr. 367, din 30/03/2023 emis de CJPSDPAT HUNEDOARA;		
B1	Intabulare, drept de PROPRIETATE, dobandit prin Reconstituire, cota actuala 1/1	A1
	1) **ASOCIAŢIA AGROSILVICĂ COMPOSESORALĂ STEJARUL DUMBRĂVIŢA**, CIF:21902154	

C. Partea III. SARCINI .

Inscrieri privind dezmembramintele dreptului de proprietate, drepturi reale de garanţie şi sarcini	Referinţe
NU SUNT	

Anexa Nr. 1 La Partea I

Teren

Nr cadastral	Suprafaţa (mp)*	Observaţii / Referinţe
	16.000	

* Suprafaţa este determinată in planul de proiecţie Stereo 70.

DETALII LINIARE IMOBIL

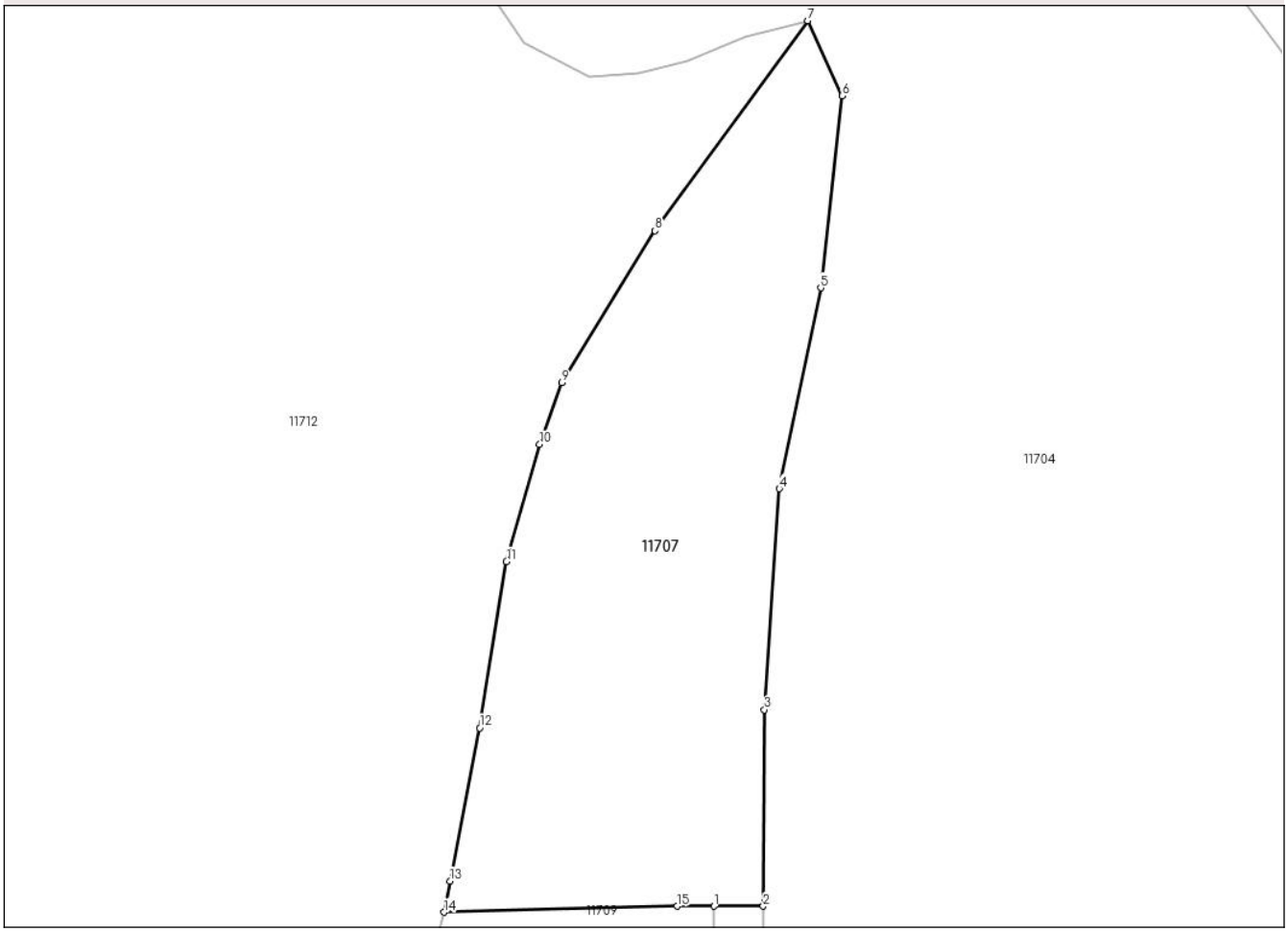

Date referitoare la teren

Crt	Categorie folosință	Intra vilan	Suprafaţa (mp)	Tarla	Parcelă	Nr. topo	Observaţii / Referinţe
1	padure	NU	16.000	-	52/2	-	UP I STÂNCEȘTI, UA 41

Lungime Segmente
1) Valorile lungimilor segmentelor sunt obţinute din proiecţie în plan.

Punct început	X / Y	Punct sfârşit	X / Y	Lungime segment (** (m)
1	320.547,836 489.227,753	2	320.561,856 489.227,745	14.02
2	320.561,856 489.227,745	3	320.562,228 489.283,599	55.855
3	320.562,228 489.283,599	4	320.566,447 489.346,385	62.927
4	320.566,447 489.346,385	5	320.578,242 489.403,487	58.308
5	320.578,242 489.403,487	6	320.584,302 489.458,021	54.869

Punct început	X / Y	Punct sfârşit	X / Y	Lungime segment (** (m)
6	320.584,302 489.458,021	7	320.574,458 489.479,391	23.528
7	320.574,458 489.479,391	8	320.531,123 489.419,716	73.75
8	320.531,123 489.419,716	9	320.504,568 489.376,527	50.7
9	320.504,568 489.376,527	10	320.498,266 489.358,98	18.644
10	320.498,266 489.358,98	11	320.488,814 489.325,69	34.607
11	320.488,814 489.325,69	12	320.481,162 489.278,451	47.854
12	320.481,162 489.278,451	13	320.472,772 489.234,893	44.359
13	320.472,772 489.234,893	14	320.471,072 489.226,066	8.989
14	320.471,072 489.226,066	15	320.537,406 489.227,759	66.356
15	320.537,406 489.227,759	1	320.547,836 489.227,753	10.43

** Lungimile segmentelor sunt determinate în planul de proiecţie Stereo 70 şi sunt rotunjite la 1 milimetru.
*** Distanţa dintre puncte este formată din segmente cumulate ce sunt mai mici decât valoarea 1 milimetru.

DATE DESPRE IMOBILUL NR. 11708

Oficiul de Cadastru şi Publicitate Imobiliară HUNEDOARA
Biroul de Cadastru şi Publicitate Imobiliară Deva

A. Partea I. Descrierea imobilului

TEREN Extravilan

Adresa: Jud. Hunedoara

Nr. Crt	Nr cadastral Nr. topografic	Suprafaţa* (mp)	Observaţii / Referinţe
A1		8.909	Sector cadastral:121 Teren neimprejmuit;

B. Partea II. Proprietari şi acte

Inscrieri privitoare la dreptul de proprietate şi alte drepturi reale		Referinţe
1 / 06/04/2023		
Act Normativ nr. 7, din 13/03/1996 emis de PARLEMENTUL ROMÂNIEI;		
B1	Inscrierea provizorie, drept de PROPRIETATE, dobandit prin Lege, cota actuala 1/1	A1
	1) **COMUNA ILIA**, CIF:4374164, PROPRIETAR NEIDENTIFICAT	

C. Partea III. SARCINI .

Inscrieri privind dezmembramintele dreptului de proprietate, drepturi reale de garanţie şi sarcini	Referinţe
NU SUNT	

Anexa Nr. 1 La Partea I

Teren

Nr cadastral	Suprafaţa (mp)*	Observaţii / Referinţe
	8.909	

* Suprafaţa este determinată in planul de proiecţie Stereo 70.

DETALII LINIARE IMOBIL

Date referitoare la teren

Crt	Categorie folosinţă	Intra vilan	Suprafaţa (mp)	Tarla	Parcelă	Nr. topo	Observaţii / Referinţe
1	padure	NU	8.909	-	-	-	VALEA DUMBRAVIȚEI

Lungime Segmente

1) Valorile lungimilor segmentelor sunt obţinute din proiecţie în plan.

Punct început	X / Y	Punct sfârşit	X / Y	Lungime segment (** (m)
1	320.547,836 489.227,753	2	320.547,783 489.133,174	94.579
3	320.548,482 489.098,032	4	320.546,852 489.057,537	40.528
5	320.514,432 489.013,624	6	320.489,748 488.974,292	46.436
7	320.453,653 488.930,306	8	320.398,231 488.869,465	82.299
9	320.363,042 488.822,801	10	320.366,609 488.807,966	15.258

Punct început	X / Y	Punct sfârşit	X / Y	Lungime segment (** (m)
2	320.547,783 489.133,174	3	320.548,482 489.098,032	35.149
4	320.546,852 489.057,537	5	320.514,432 489.013,624	54.584
6	320.489,748 488.974,292	7	320.453,653 488.930,306	56.9
8	320.398,231 488.869,465	9	320.363,042 488.822,801	58.445
10	320.366,609 488.807,966	11	320.373,949 488.797,411	12.856

Punct început	X / Y	Punct sfârşit	X / Y	Lungime segment (** (m)
11	320.373,949 488.797,411	12	320.389,003 488.817,946	25.462
13	320.432,774 488.877,652	14	320.481,868 488.930,855	72.393
15	320.514,4 488.980,511	16	320.547,524 489.024,847	55.343
17	320.568,226 489.063,862	18	320.562,311 489.097,558	34.21
19	320.561,967 489.150,151	20	320.561,96 489.154,767	4.616
21	320.561,856 489.227,745	1	320.547,836 489.227,753	14.02

Punct început	X / Y	Punct sfârşit	X / Y	Lungime segment (** (m)
12	320.389,003 488.817,946	13	320.432,774 488.877,652	74.031
14	320.481,868 488.930,855	15	320.514,4 488.980,511	59.364
16	320.547,524 489.024,847	17	320.568,226 489.063,862	44.168
18	320.562,311 489.097,558	19	320.561,967 489.150,151	52.594
20	320.561,96 489.154,767	21	320.561,856 489.227,745	72.979

** Lungimile segmentelor sunt determinate în planul de proiecţie Stereo 70 şi sunt rotunjite la 1 milimetru.
*** Distanţa dintre puncte este formată din segmente cumulate ce sunt mai mici decât valoarea 1 milimetru.

DATE DESPRE IMOBILUL NR. 11709

Oficiul de Cadastru şi Publicitate Imobiliară HUNEDOARA
Biroul de Cadastru şi Publicitate Imobiliară Deva

A. Partea I. Descrierea imobilului

TEREN Extravilan

Adresa: Jud. Hunedoara

Nr. Crt	Nr cadastral Nr. topografic	Suprafaţa* (mp)	Observaţii / Referinţe
A1		42.337	Sector cadastral:121 Teren neimprejmuit;

B. Partea II. Proprietari şi acte

Inscrieri privitoare la dreptul de proprietate şi alte drepturi reale		Referinţe
1 / 06/04/2023		
Act Normativ nr. 7, din 13/03/1996 emis de PARLEMENTUL ROMÂNIEI;		
B1	Inscrierea provizorie, drept de PROPRIETATE, dobandit prin Lege, cota actuala 1/1	A1
	1) **COMUNA ILIA**, CIF:4374075, PROPRIETAR NEIDENTIFICAT	

C. Partea III. SARCINI .

Inscrieri privind dezmembramintele dreptului de proprietate, drepturi reale de garanţie şi sarcini	Referinţe
NU SUNT	

Anexa Nr. 1 La Partea I

Teren

Nr cadastral	Suprafaţa (mp)*	Observaţii / Referinţe
	42.337	

* Suprafaţa este determinată in planul de proiecţie Stereo 70.

DETALII LINIARE IMOBIL

Date referitoare la teren

Crt	Categorie folosință	Intra vilan	Suprafaţa (mp)	Tarla	Parcelă	Nr. topo	Observaţii / Referinţe
1	padure	NU	42.337	-	-	-	

Lungime Segmente

1) Valorile lungimilor segmentelor sunt obţinute din proiecţie în plan.

Punct început	X / Y	Punct sfârşit	X / Y	Lungime segment
1	320.239,676 489.195,144	2	320.243,087 489.222,075	27.146
4	320.257,62 489.274,552	5	320.251,749 489.273,155	6.035
7	320.242,944 489.273,296	8	320.237,213 489.260,444	14.071
10	320.210,649 489.209,815	11	320.207,575 489.194,251	15.865
13	320.214,984 489.191,597	14	320.222,53 489.192,156	7.567
16	320.230,697 489.175,099	17	320.227,877 489.135,42	39.779

Punct început	X / Y	Punct sfârşit	X / Y	Lungime segment
2	320.243,087 489.222,075	3	320.258,404 489.261,337	42.144
5	320.251,749 489.273,155	6	320.245,739 489.274,273	6.113
8	320.237,213 489.260,444	9	320.217,498 489.227,835	38.106
11	320.207,575 489.194,251	12	320.205,339 489.184,892	9.623
14	320.222,53 489.192,156	15	320.228,961 489.190,494	6.643
17	320.227,877 489.135,42	18	320.228,091 489.101,082	34.339

Punct început	X / Y	Punct sfârşit	X / Y	Lungime segment
3	320.258,404 489.261,337	4	320.257,62 489.274,552	13.238
6	320.245,739 489.274,273	7	320.242,944 489.273,296	2.961
9	320.217,498 489.227,835	10	320.210,649 489.209,815	19.278
12	320.205,339 489.184,892	13	320.214,984 489.191,597	11.747
15	320.228,961 489.190,494	16	320.230,697 489.175,099	15.493
18	320.228,091 489.101,082	19	320.233,732 489.070,292	31.302

Punct început	X / Y	Punct sfârşit	X / Y	Lungime segment
19	320.233,732 489.070,292	20	320.235,04 489.049,201	21.132
22	320.252,178 489.013,208	23	320.266,375 488.993,523	24.27
25	320.289,588 488.939,967	26	320.306,294 488.918,936	26.859
28	320.321,718 488.886,796	29	320.338,5 488.881,344	17.645
31	320.363,042 488.822,801	32	320.398,231 488.869,465	58.445
34	320.489,748 488.974,292	35	320.514,432 489.013,624	46.436
37	320.548,482 489.098,032	38	320.547,783 489.133,174	35.149
40	320.537,406 489.227,759	41	320.471,072 489.226,066	66.356
43	320.457,515 489.182,526	44	320.448,846 489.144,86	38.651
46	320.434,726 489.080,774	47	320.423,571 489.053,638	29.339
49	320.401,778 489.011,206	50	320.393,888 488.987,174	25.294
52	320.370,967 488.928,595	53	320.354,024 488.900,751	32.594
55	320.303,249 488.941,067	56	320.286,755 488.974,494	37.275
58	320.252,466 489.039,02	59	320.245,158 489.101,561	62.967

Punct început	X / Y	Punct sfârşit	X / Y	Lungime segment
20	320.235,04 489.049,201	21	320.243,717 489.035,323	16.367
23	320.266,375 488.993,523	24	320.281,345 488.973,792	24.767
26	320.306,294 488.918,936	27	320.311,284 488.909,612	10.575
29	320.338,5 488.881,344	30	320.353,603 488.862,056	24.498
32	320.398,231 488.869,465	33	320.453,653 488.930,306	82.299
35	320.514,432 489.013,624	36	320.546,852 489.057,537	54.584
38	320.547,783 489.133,174	39	320.547,836 489.227,753	94.579
41	320.471,072 489.226,066	42	320.468,068 489.214,542	11.908
44	320.448,846 489.144,86	45	320.445,077 489.112,844	32.237
47	320.423,571 489.053,638	48	320.410,796 489.030,733	26.227
50	320.393,888 488.987,174	51	320.384,048 488.957,923	30.862
53	320.354,024 488.900,751	54	320.332,574 488.916,34	26.517
56	320.286,755 488.974,494	57	320.266,135 489.014,791	45.265
59	320.245,158 489.101,561	60	320.241,96 489.160,906	59.432

Punct început	X / Y	Punct sfârşit	X / Y	Lungime segment
21	320.243,717 489.035,323	22	320.252,178 489.013,208	23.678
24	320.281,345 488.973,792	25	320.289,588 488.939,967	34.814
27	320.311,284 488.909,612	28	320.321,718 488.886,796	25.089
30	320.353,603 488.862,056	31	320.363,042 488.822,801	40.374
33	320.453,653 488.930,306	34	320.489,748 488.974,292	56.9
36	320.546,852 489.057,537	37	320.548,482 489.098,032	40.528
39	320.547,836 489.227,753	40	320.537,406 489.227,759	10.43
42	320.468,068 489.214,542	43	320.457,515 489.182,526	33.711
45	320.445,077 489.112,844	46	320.434,726 489.080,774	33.699
48	320.410,796 489.030,733	49	320.401,778 489.011,206	21.508
51	320.384,048 488.957,923	52	320.370,967 488.928,595	32.113
54	320.332,574 488.916,34	55	320.303,249 488.941,067	38.359
57	320.266,135 489.014,791	58	320.252,466 489.039,02	27.819
60	320.241,96 489.160,906	1	320.239,676 489.195,144	34.314

**** Lungimile segmentelor sunt determinate în planul de proiecţie Stereo 70 şi sunt rotunjite la 1 milimetru.**
***** Distanţa dintre puncte este formată din segmente cumulate ce sunt mai mici decât valoarea 1 milimetru.**

DATE DESPRE IMOBILUL NR. 11710

Oficiul de Cadastru şi Publicitate Imobiliară HUNEDOARA
Biroul de Cadastru şi Publicitate Imobiliară Deva

A. Partea I. Descrierea imobilului

TEREN Extravilan

Adresa: Jud. Hunedoara

Nr. Crt	Nr cadastral Nr. topografic	Suprafaţa* (mp)	Observaţii / Referinţe
A1		1.943	Sector cadastral:121 Teren neimprejmuit;

B. Partea II. Proprietari şi acte

Inscrieri privitoare la dreptul de proprietate şi alte drepturi reale		Referinţe
1 / 06/04/2023		
Act Normativ nr. 7, din 13/03/1996 emis de PARLEMENTUL ROMÂNIEI;		
B1	Inscrierea provizorie, drept de PROPRIETATE, dobandit prin Lege, cota actuala 1/1	A1
	1) **COMUNA ILIA**, CIF:4374164, PROPRIETAR NEIDENTIVICAT	

C. Partea III. SARCINI .

Inscrieri privind dezmembramintele dreptului de proprietate, drepturi reale de garanţie şi sarcini	Referinţe
NU SUNT	

Anexa Nr. 1 La Partea I

Teren

Nr cadastral	Suprafaţa (mp)*	Observaţii / Referinţe
	1.943	

* Suprafaţa este determinată in planul de proiecţie Stereo 70.

DETALII LINIARE IMOBIL

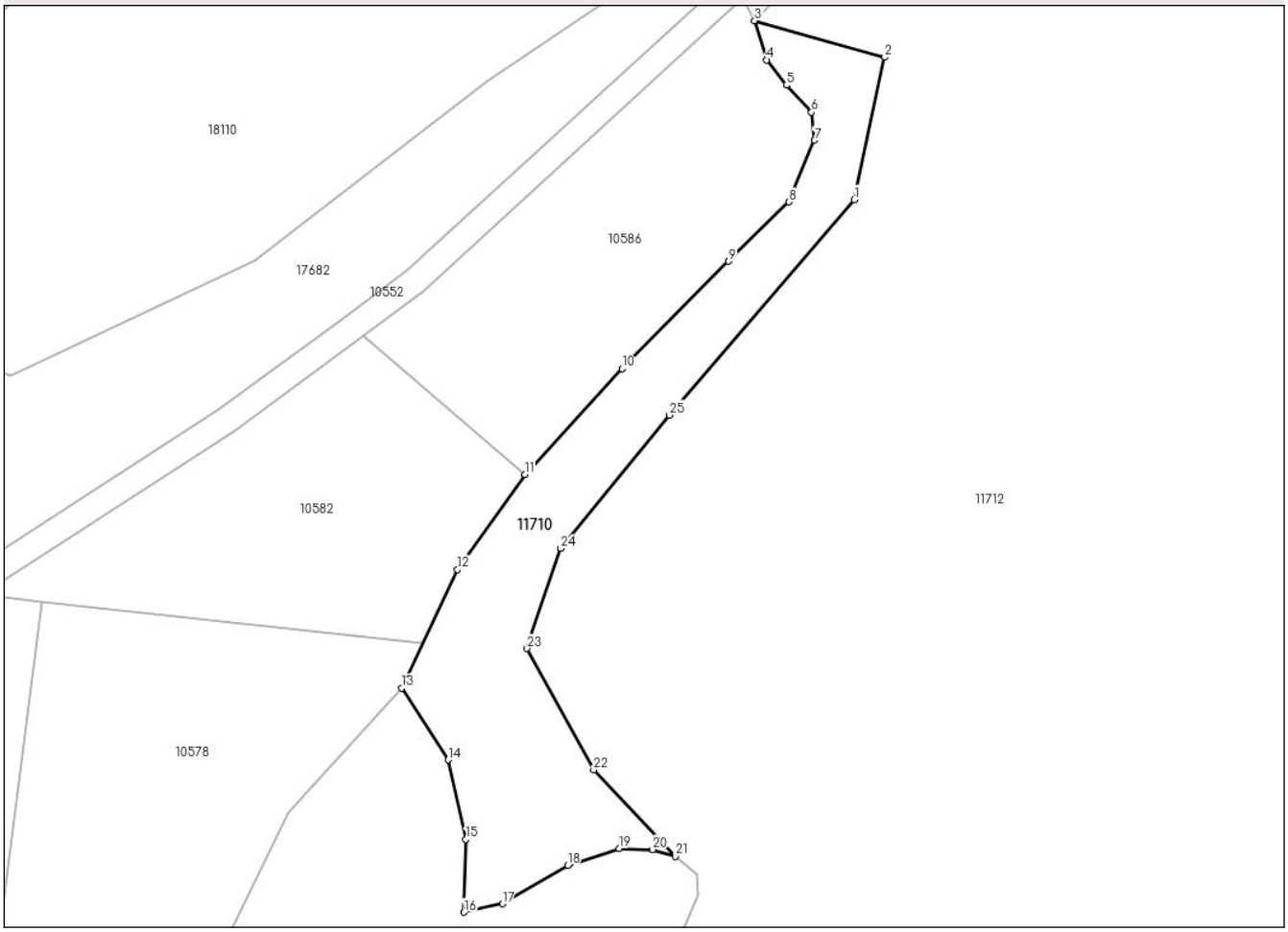

Date referitoare la teren

Crt	Categorie folosință	Intra vilan	Suprafaţa (mp)	Tarla	Parcelă	Nr. topo	Observaţii / Referinţe
1	padure	NU	1.943	-	-	-	

Lungime Segmente

1) Valorile lungimilor segmentelor sunt obţinute din proiecţie în plan.

Punct început	X / Y	Punct sfârşit	X / Y	Lungime segment (** (m)
1	320.295,062 489.394,111	2	320.299,598 489.415,413	21.78
3	320.280,144 489.420,88	4	320.281,961 489.415,013	6.142
5	320.284,896 489.411,242	6	320.288,67 489.407,191	5.536
7	320.289,089 489.403,0	8	320.285,314 489.393,781	9.962
9	320.276,218 489.384,909	10	320.260,284 489.368,845	22.626

Punct început	X / Y	Punct sfârşit	X / Y	Lungime segment (** (m)
2	320.299,598 489.415,413	3	320.280,144 489.420,88	20.208
4	320.281,961 489.415,013	5	320.284,896 489.411,242	4.779
6	320.288,67 489.407,191	7	320.289,089 489.403,0	4.212
8	320.285,314 489.393,781	9	320.276,218 489.384,909	12.706
10	320.260,284 489.368,845	11	320.245,748 489.353,06	21.458

Punct început	X / Y	Punct sfârşit	X / Y	Lungime segment (** (m)
11	320.245,748 489.353,06	12	320.235,684 489.338,812	17.444
13	320.227,29 489.321,137	14	320.234,28 489.310,38	12.828
15	320.236,934 489.298,507	16	320.236,655 489.287,612	10.899
17	320.242,386 489.288,868	18	320.252,171 489.294,596	11.338
19	320.259,857 489.297,111	20	320.264,889 489.296,97	5.034
21	320.268,243 489.295,992	22	320.256,059 489.308,902	17.751
23	320.246,082 489.327,032	24	320.251,071 489.341,988	15.767
25	320.267,397 489.361,931	1	320.295,062 489.394,111	42.437

Punct început	X / Y	Punct sfârşit	X / Y	Lungime segment (** (m)
12	320.235,684 489.338,812	13	320.227,29 489.321,137	19.567
14	320.234,28 489.310,38	15	320.236,934 489.298,507	12.167
16	320.236,655 489.287,612	17	320.242,386 489.288,868	5.867
18	320.252,171 489.294,596	19	320.259,857 489.297,111	8.087
20	320.264,889 489.296,97	21	320.268,243 489.295,992	3.493
22	320.256,059 489.308,902	23	320.246,082 489.327,032	20.694
24	320.251,071 489.341,988	25	320.267,397 489.361,931	25.773

** Lungimile segmentelor sunt determinate în planul de proiecţie Stereo 70 şi sunt rotunjite la 1 milimetru.
*** Distanţa dintre puncte este formată din segmente cumulate ce sunt mai mici decât valoarea 1 milimetru.

DATE DESPRE IMOBILUL NR. 11712

Oficiul de Cadastru şi Publicitate Imobiliară HUNEDOARA
Biroul de Cadastru şi Publicitate Imobiliară Deva

A. Partea I. Descrierea imobilului

TEREN Extravilan

Adresa: Jud. Hunedoara

Nr. Crt	Nr cadastral Nr. topografic	Suprafaţa* (mp)	Observaţii / Referinţe
A1		111.300	Sector cadastral:121 Teren neimprejmuit;

B. Partea II. Proprietari şi acte

Inscrieri privitoare la dreptul de proprietate şi alte drepturi reale		Referinţe
1 / 06/04/2023		
Act Administrativ nr. 367, din 30/03/2023 emis de CJPSDPAT HUNEDOARA;		
B1	Intabulare, drept de PROPRIETATE, dobandit prin Reconstituire, cota actuala 1/1	A1
	1) **ASOCIAŢIA AGROSILVICĂ COMPOSESORALĂ STEJARUL DUMBRĂVIŢA**, CIF:21902154	

C. Partea III. SARCINI .

Inscrieri privind dezmembramintele dreptului de proprietate, drepturi reale de garanţie şi sarcini	Referinţe
NU SUNT	

Anexa Nr. 1 La Partea I

Teren

Nr cadastral	Suprafaţa (mp)*	Observaţii / Referinţe
	111.300	

* Suprafaţa este determinată in planul de proiecţie Stereo 70.

DETALII LINIARE IMOBIL

Date referitoare la teren

Crt	Categorie folosință	Intra vilan	Suprafaţa (mp)	Tarla	Parcelă	Nr. topo	Observaţii / Referinţe
1	padure	NU	111.300	-	52/1	-	UP I STÂNCEȘTI, UA 42

Lungime Segmente

1) Valorile lungimilor segmentelor sunt obţinute din proiecţie în plan.

Punct început	X / Y	Punct sfârşit	X / Y	Lungime segment
1	320.493,878 489.473,215	2	320.481,043 489.491,872	22.646
4	320.464,634 489.503,257	5	320.428,827 489.501,784	35.837
7	320.360,276 489.490,706	8	320.338,44 489.488,721	21.927
10	320.308,551 489.450,926	11	320.280,144 489.420,88	41.349
13	320.295,062 489.394,111	14	320.267,397 489.361,931	42.437
16	320.246,082 489.327,032	17	320.256,059 489.308,902	20.694

Punct început	X / Y	Punct sfârşit	X / Y	Lungime segment
2	320.481,043 489.491,872	3	320.472,761 489.499,194	11.054
5	320.428,827 489.501,784	6	320.393,531 489.500,035	35.34
8	320.338,44 489.488,721	9	320.328,782 489.472,61	18.784
11	320.280,144 489.420,88	12	320.299,598 489.415,413	20.208
14	320.267,397 489.361,931	15	320.251,071 489.341,988	25.773
17	320.256,059 489.308,902	18	320.268,243 489.295,992	17.751

Punct început	X / Y	Punct sfârşit	X / Y	Lungime segment
3	320.472,761 489.499,194	4	320.464,634 489.503,257	9.086
6	320.393,531 489.500,035	7	320.360,276 489.490,706	34.538
9	320.328,782 489.472,61	10	320.308,551 489.450,926	29.657
12	320.299,598 489.415,413	13	320.295,062 489.394,111	21.78
15	320.251,071 489.341,988	16	320.246,082 489.327,032	15.767
18	320.268,243 489.295,992	19	320.271,457 489.293,199	4.259

Punct început	X / Y	Punct sfârşit	X / Y	Lungime segment
19	320.271,457 489.293,199	20	320.271,598 489.290,198	3.004
22	320.264,608 489.279,581	23	320.257,62 489.274,552	8.609
25	320.243,087 489.222,075	26	320.239,676 489.195,144	27.146
28	320.245,158 489.101,561	29	320.252,466 489.039,02	62.967
31	320.286,755 488.974,494	32	320.303,249 488.941,067	37.275
34	320.354,024 488.900,751	35	320.370,967 488.928,595	32.594
37	320.393,888 488.987,174	38	320.401,778 489.011,206	25.294
40	320.423,571 489.053,638	41	320.434,726 489.080,774	29.339
43	320.448,846 489.144,86	44	320.457,515 489.182,526	38.651
46	320.471,072 489.226,066	47	320.472,772 489.234,893	8.989
49	320.488,814 489.325,69	50	320.498,266 489.358,98	34.607
52	320.531,123 489.419,716	53	320.574,458 489.479,391	73.75
55	320.540,108 489.468,012	56	320.526,549 489.464,469	14.014

Punct început	X / Y	Punct sfârşit	X / Y	Lungime segment
20	320.271,598 489.290,198	21	320.269,64 489.285,448	5.137
23	320.257,62 489.274,552	24	320.258,404 489.261,337	13.238
26	320.239,676 489.195,144	27	320.241,96 489.160,906	34.314
29	320.252,466 489.039,02	30	320.266,135 489.014,791	27.819
32	320.303,249 488.941,067	33	320.332,574 488.916,34	38.359
35	320.370,967 488.928,595	36	320.384,048 488.957,923	32.113
38	320.401,778 489.011,206	39	320.410,796 489.030,733	21.508
41	320.434,726 489.080,774	42	320.445,077 489.112,844	33.699
44	320.457,515 489.182,526	45	320.468,068 489.214,542	33.711
47	320.472,772 489.234,893	48	320.481,162 489.278,451	44.359
50	320.498,266 489.358,98	51	320.504,568 489.376,527	18.644
53	320.574,458 489.479,391	54	320.556,569 489.474,735	18.485
56	320.526,549 489.464,469	57	320.512,255 489.463,595	14.32

Punct început	X / Y	Punct sfârşit	X / Y	Lungime segment
21	320.269,64 489.285,448	22	320.264,608 489.279,581	7.729
24	320.258,404 489.261,337	25	320.243,087 489.222,075	42.144
27	320.241,96 489.160,906	28	320.245,158 489.101,561	59.432
30	320.266,135 489.014,791	31	320.286,755 488.974,494	45.265
33	320.332,574 488.916,34	34	320.354,024 488.900,751	26.517
36	320.384,048 488.957,923	37	320.393,888 488.987,174	30.862
39	320.410,796 489.030,733	40	320.423,571 489.053,638	26.227
42	320.445,077 489.112,844	43	320.448,846 489.144,86	32.237
45	320.468,068 489.214,542	46	320.471,072 489.226,066	11.908
48	320.481,162 489.278,451	49	320.488,814 489.325,69	47.854
51	320.504,568 489.376,527	52	320.531,123 489.419,716	50.7
54	320.556,569 489.474,735	55	320.540,108 489.468,012	17.781
57	320.512,255 489.463,595	1	320.493,878 489.473,215	20.743

** Lungimile segmentelor sunt determinate în planul de proiecţie Stereo 70 şi sunt rotunjite la 1 milimetru.
*** Distanţa dintre puncte este formată din segmente cumulate ce sunt mai mici decât valoarea 1 milimetru.

DATE DESPRE IMOBILUL NR. 11713

Oficiul de Cadastru şi Publicitate Imobiliară HUNEDOARA
Biroul de Cadastru şi Publicitate Imobiliară Deva

A. Partea I. Descrierea imobilului

TEREN Extravilan

Adresa: Jud. Hunedoara

Nr. Crt	Nr cadastral Nr. topografic	Suprafaţa* (mp)	Observaţii / Referinţe
A1		83.700	Sector cadastral:115 Teren neimprejmuit;

B. Partea II. Proprietari şi acte

Inscrieri privitoare la dreptul de proprietate şi alte drepturi reale		Referinţe
1 / 06/04/2023		
Act Administrativ nr. 368, din 30/03/2023 emis de CJPSDPAT HUEDOARA;		
B1	Intabulare, drept de PROPRIETATE, dobandit prin Reconstituire, cota actuala 1/1	A1
	1) **ASOCIAŢIA AGROSILVICĂ COMPOSESORALĂ STEJARUL DUMBRĂVIŢA**, CIF:21902154	

C. Partea III. SARCINI .

Inscrieri privind dezmembramintele dreptului de proprietate, drepturi reale de garanţie şi sarcini	Referinţe
NU SUNT	

Anexa Nr. 1 La Partea I

Teren

Nr cadastral	Suprafaţa (mp)*	Observaţii / Referinţe
	83.700	

* Suprafaţa este determinată in planul de proiecţie Stereo 70.

DETALII LINIARE IMOBIL

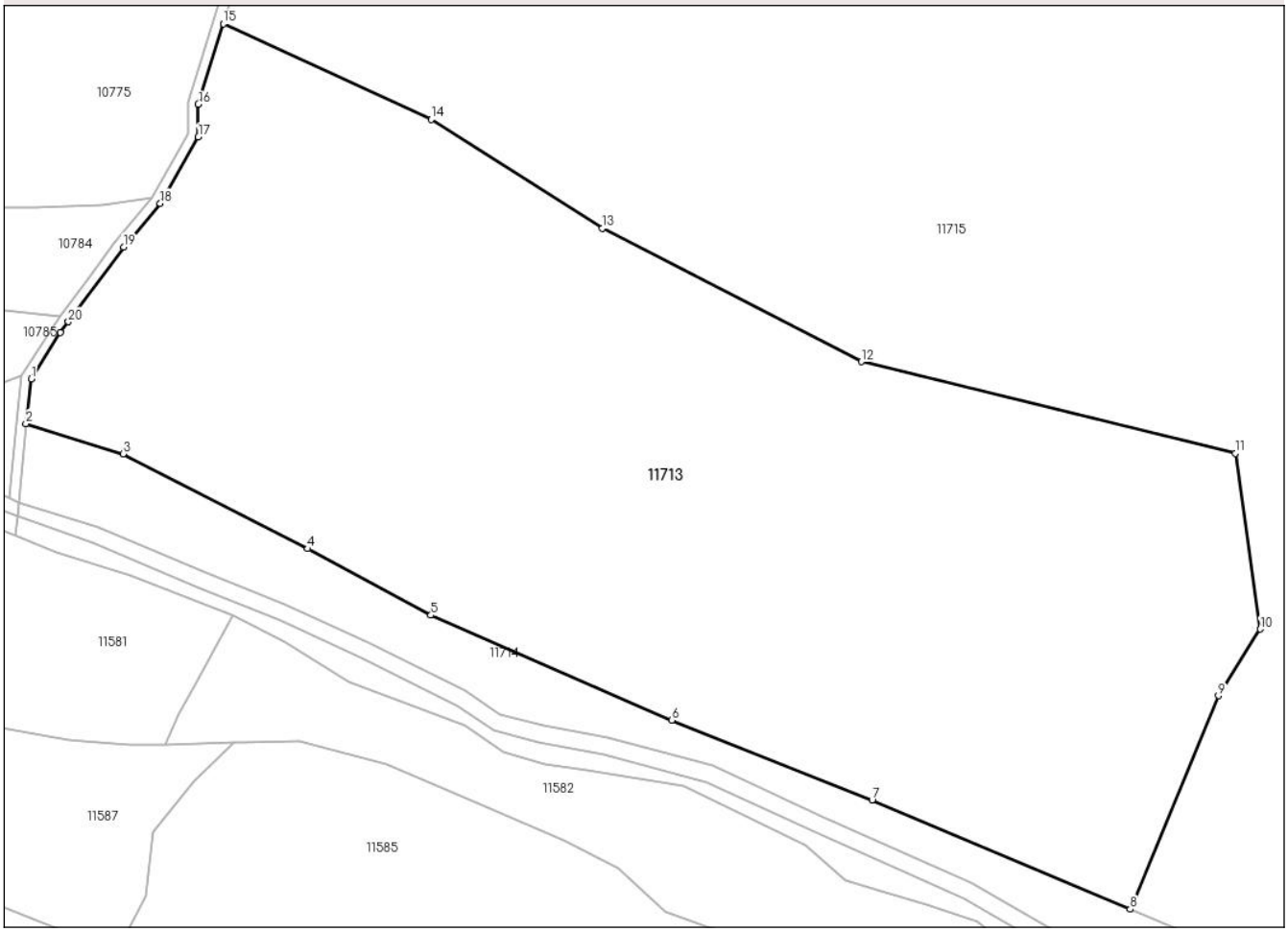

Date referitoare la teren

Crt	Categorie folosință	Intra vilan	Suprafaţa (mp)	Tarla	Parcelă	Nr. topo	Observaţii / Referinţe
1	pasune	NU	83.700	-	1431	-	

Lungime Segmente

1) Valorile lungimilor segmentelor sunt obţinute din proiecţie în plan.

Punct început	X / Y	Punct sfârşit	X / Y	Lungime segment (** (m)
1	320.747,562 491.223,652	2	320.745,398 491.205,423	18.358
3	320.785,003 491.193,108	4	320.860,188 491.154,475	84.53
5	320.910,376 491.127,453	6	321.008,463 491.084,698	107.0
7	321.090,144 491.052,296	8	321.195,248 491.007,801	114.134
9	321.231,176 491.094,679	10	321.248,21 491.121,737	31.973

Punct început	X / Y	Punct sfârşit	X / Y	Lungime segment (** (m)
2	320.745,398 491.205,423	3	320.785,003 491.193,108	41.476
4	320.860,188 491.154,475	5	320.910,376 491.127,453	57.0
6	321.008,463 491.084,698	7	321.090,144 491.052,296	87.874
8	321.195,248 491.007,801	9	321.231,176 491.094,679	94.014
10	321.248,21 491.121,737	11	321.238,136 491.193,345	72.313

Punct început	X / Y	Punct sfârşit	X / Y	Lungime segment (** (m)
11	321.238,136 491.193,345	12	321.085,656 491.230,56	156.955
13	320.980,269 491.284,834	14	320.910,555 491.329,148	82.606
15	320.825,787 491.368,109	16	320.815,613 491.335,422	34.234
17	320.815,613 491.322,057	18	320.800,078 491.295,009	31.192
19	320.785,179 491.277,324	20	320.762,665 491.246,835	37.901
21	320.759,444 491.242,473	1	320.747,562 491.223,652	22.257

Punct început	X / Y	Punct sfârşit	X / Y	Lungime segment (** (m)
12	321.085,656 491.230,56	13	320.980,269 491.284,834	118.542
14	320.910,555 491.329,148	15	320.825,787 491.368,109	93.293
16	320.815,613 491.335,422	17	320.815,613 491.322,057	13.365
18	320.800,078 491.295,009	19	320.785,179 491.277,324	23.124
20	320.762,665 491.246,835	21	320.759,444 491.242,473	5.423

** Lungimile segmentelor sunt determinate în planul de proiecţie Stereo 70 şi sunt rotunjite la 1 milimetru.
*** Distanţa dintre puncte este formată din segmente cumulate ce sunt mai mici decât valoarea 1 milimetru.

DATE DESPRE IMOBILUL NR. 11714

Oficiul de Cadastru şi Publicitate Imobiliară HUNEDOARA
Biroul de Cadastru şi Publicitate Imobiliară Deva

A. Partea I. Descrierea imobilului

TEREN Extravilan

Adresa: Jud. Hunedoara

Nr. Crt	Nr cadastral Nr. topografic	Suprafaţa* (mp)	Observaţii / Referinţe
A1		13.228	Sector cadastral:115 Teren neimprejmuit;

B. Partea II. Proprietari şi acte

Inscrieri privitoare la dreptul de proprietate şi alte drepturi reale		Referinţe
1 / 06/04/2023		
Act Normativ nr. 7, din 13/03/1996 emis de PARLAMENTUL ROMÂNIEI;		
B1	Inscrierea provizorie, drept de PROPRIETATE, dobandit prin Lege, cota actuala 1/1	A1
	1) **COMUNA ILIA**, CIF:4374164, PROPRIETAR NEIDENTIFICAT	

C. Partea III. SARCINI .

Inscrieri privind dezmembramintele dreptului de proprietate, drepturi reale de garanţie şi sarcini	Referinţe
NU SUNT	

Anexa Nr. 1 La Partea I

Teren

Nr cadastral	Suprafaţa (mp)*	Observaţii / Referinţe
	13.228	

* Suprafaţa este determinată in planul de proiecţie Stereo 70.

DETALII LINIARE IMOBIL

Date referitoare la teren

Crt	Categorie folosință	Intra vilan	Suprafaţa (mp)	Tarla	Parcelă	Nr. topo	Observaţii / Referinţe
1	faneata	NU	13.228	-	-	-	

Lungime Segmente
1) Valorile lungimilor segmentelor sunt obţinute din proiecţie în plan.

Punct început	X / Y	Punct sfârşit	X / Y	Lungime segment (** (m)
1	320.745,398 491.205,423	2	320.742,437 491.173,243	32.315
3	320.774,63 491.163,542	4	320.817,924 491.145,17	47.031
5	320.851,011 491.132,05	6	320.884,315 491.116,481	36.763
7	320.924,128 491.096,757	8	320.938,497 491.087,014	17.36
9	320.955,998 491.082,542	10	320.982,24 491.077,715	26.682

Punct început	X / Y	Punct sfârşit	X / Y	Lungime segment (** (m)
2	320.742,437 491.173,243	3	320.774,63 491.163,542	33.623
4	320.817,924 491.145,17	5	320.851,011 491.132,05	35.594
6	320.884,315 491.116,481	7	320.924,128 491.096,757	44.431
8	320.938,497 491.087,014	9	320.955,998 491.082,542	18.064
10	320.982,24 491.077,715	11	321.024,968 491.066,241	44.241

Punct început	X / Y	Punct sfârşit	X / Y	Lungime segment (** (m)
11	321.024,968 491.066,241	12	321.070,35 491.045,146	50.046
13	321.130,278 491.018,457	14	321.207,719 490.974,516	89.039
15	321.253,364 490.955,313	16	321.289,416 490.942,658	38.208
17	321.301,775 490.938,469	18	321.305,792 490.961,758	23.634
19	321.195,248 491.007,801	20	321.090,144 491.052,296	114.134
21	321.008,463 491.084,698	22	320.910,376 491.127,453	107.0
23	320.860,188 491.154,475	24	320.785,003 491.193,108	84.53

Punct început	X / Y	Punct sfârşit	X / Y	Lungime segment (** (m)
12	321.070,35 491.045,146	13	321.130,278 491.018,457	65.602
14	321.207,719 490.974,516	15	321.253,364 490.955,313	49.52
16	321.289,416 490.942,658	17	321.301,775 490.938,469	13.05
18	321.305,792 490.961,758	19	321.195,248 491.007,801	119.75
20	321.090,144 491.052,296	21	321.008,463 491.084,698	87.874
22	320.910,376 491.127,453	23	320.860,188 491.154,475	57.0
24	320.785,003 491.193,108	1	320.745,398 491.205,423	41.476

** Lungimile segmentelor sunt determinate în planul de proiecţie Stereo 70 şi sunt rotunjite la 1 milimetru.
*** Distanţa dintre puncte este formată din segmente cumulate ce sunt mai mici decât valoarea 1 milimetru.

DATE DESPRE IMOBILUL NR. 11715

Oficiul de Cadastru şi Publicitate Imobiliară HUNEDOARA
Biroul de Cadastru şi Publicitate Imobiliară Deva

A. Partea I. Descrierea imobilului

TEREN Extravilan

Adresa: Jud. Hunedoara

Nr. Crt	Nr cadastral Nr. topografic	Suprafaţa* (mp)	Observaţii / Referinţe
A1		242.575	Sector cadastral:115 Teren neimprejmuit;

B. Partea II. Proprietari şi acte

Inscrieri privitoare la dreptul de proprietate şi alte drepturi reale		Referinţe
1 / 06/04/2023		
Act Normativ nr. 7, din 13/03/1996 emis de PARLAMENTUL ROMÂNIEI;		
B1	Inscrierea provizorie, drept de PROPRIETATE, dobandit prin Lege, cota actuala 1/1	A1
	1) **COMUNA ILIA**, CIF:4374164, PROPRIETAR NEIDENTIFICAT	

C. Partea III. SARCINI .

Inscrieri privind dezmembramintele dreptului de proprietate, drepturi reale de garanţie şi sarcini	Referinţe
NU SUNT	

Anexa Nr. 1 La Partea I

Teren

Nr cadastral	Suprafaţa (mp)*	Observaţii / Referinţe
	242.575	

* Suprafaţa este determinată in planul de proiecţie Stereo 70.

DETALII LINIARE IMOBIL

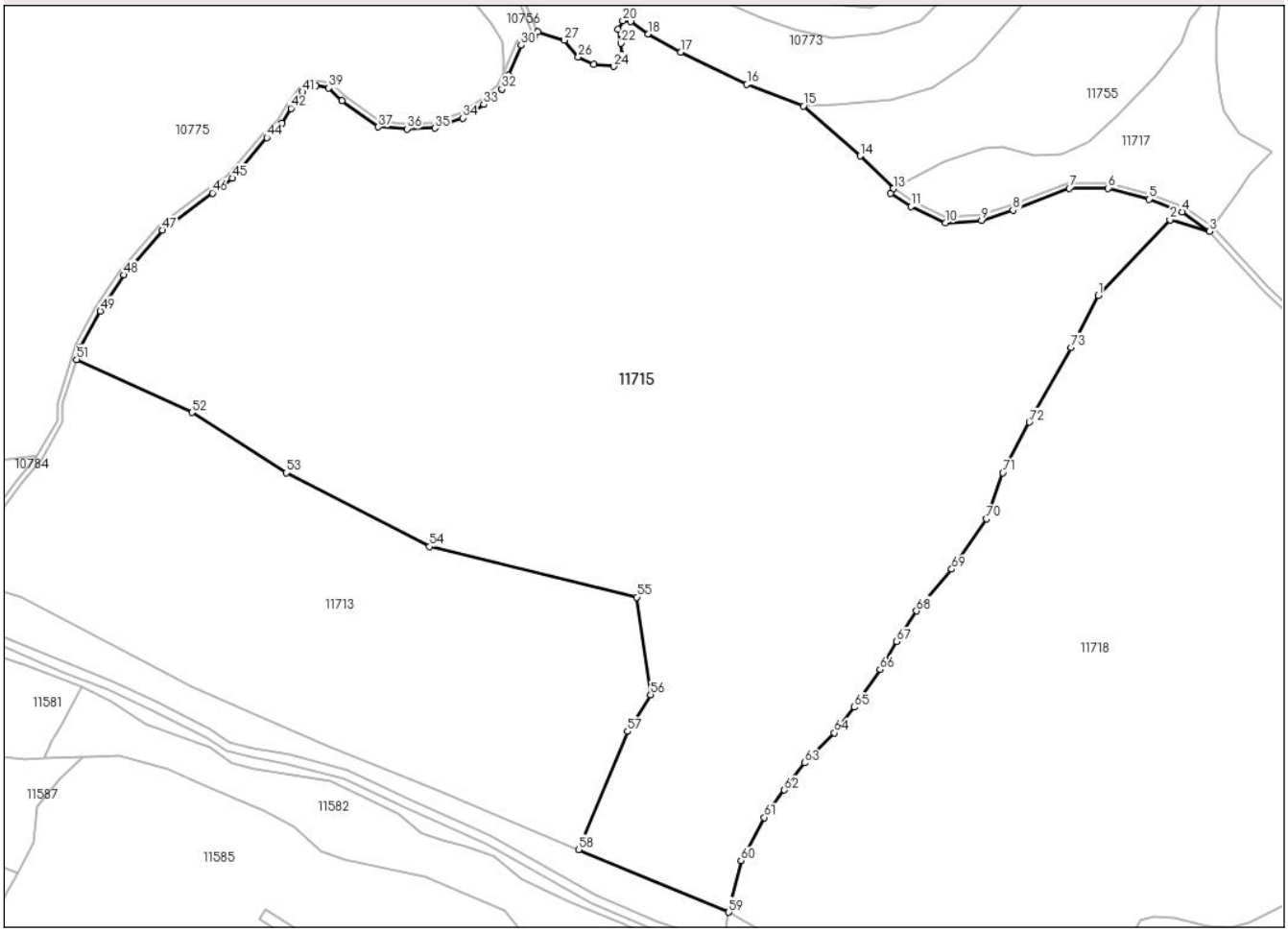

Date referitoare la teren

Crt	Categorie folosință	Intra vilan	Suprafaţa (mp)	Tarla	Parcelă	Nr. topo	Observaţii / Referinţe
1	faneata	NU	242.575	-	-	-	

Lungime Segmente

1) Valorile lungimilor segmentelor sunt obţinute din proiecţie în plan.

Punct început	X / Y	Punct sfârşit	X / Y	Lungime segment
1	321.577,594 491.415,172	2	321.630,563 491.470,664	76.714
4	321.639,607 491.476,639	5	321.614,953 491.485,986	26.367
7	321.556,357 491.493,95	8	321.515,008 491.477,877	44.363
10	321.465,153 491.468,563	11	321.439,773 491.480,482	28.039
13	321.427,055 491.493,736	14	321.402,568 491.517,732	34.285
16	321.319,181 491.570,293	17	321.270,41 491.594,057	54.253

Punct început	X / Y	Punct sfârşit	X / Y	Lungime segment
2	321.630,563 491.470,664	3	321.659,62 491.462,251	30.251
5	321.614,953 491.485,986	6	321.585,078 491.493,95	30.918
8	321.515,008 491.477,877	9	321.491,717 491.470,415	24.457
11	321.439,773 491.480,482	12	321.424,841 491.490,405	17.928
14	321.402,568 491.517,732	15	321.360,636 491.554,448	55.734
17	321.270,41 491.594,057	18	321.246,633 491.607,463	27.296

Punct început	X / Y	Punct sfârşit	X / Y	Lungime segment
3	321.659,62 491.462,251	4	321.639,607 491.476,639	24.648
6	321.585,078 491.493,95	7	321.556,357 491.493,95	28.721
9	321.491,717 491.470,415	10	321.465,153 491.468,563	26.629
12	321.424,841 491.490,405	13	321.427,055 491.493,736	4.0
15	321.360,636 491.554,448	16	321.319,181 491.570,293	44.38
18	321.246,633 491.607,463	19	321.233,585 491.616,626	15.944

Punct început	X / Y	Punct sfârşit	X / Y	Lungime segment
19	321.233,585 491.616,626	20	321.227,821 491.617,127	5.786
22	321.226,317 491.600,594	23	321.226,818 491.592,328	8.281
25	321.206,518 491.585,064	26	321.194,99 491.590,323	12.672
28	321.165,298 491.608,844	29	321.162,342 491.605,568	4.412
31	321.143,575 491.576,808	32	321.138,836 491.566,743	11.125
34	321.110,02 491.545,597	35	321.089,508 491.538,193	21.807
37	321.047,82 491.539,073	38	321.021,111 491.558,301	32.911
40	321.001,798 491.569,258	41	320.992,166 491.564,78	10.622
43	320.976,864 491.541,751	44	320.965,754 491.531,201	15.321
46	320.925,768 491.490,483	47	320.888,961 491.463,103	45.874
49	320.843,251 491.403,743	50	320.828,701 491.377,47	30.033
52	320.910,555 491.329,148	53	320.980,269 491.284,834	82.606
55	321.238,136 491.193,345	56	321.248,21 491.121,737	72.313
58	321.195,248 491.007,801	59	321.305,792 490.961,758	119.75
61	321.331,885 491.031,414	62	321.346,719 491.051,538	25.0
64	321.383,559 491.093,527	65	321.398,252 491.112,503	24.0
67	321.429,441 491.160,687	68	321.443,966 491.183,253	26.837
70	321.495,484 491.250,905	71	321.507,5 491.284,841	36.0
73	321.557,806 491.376,996	1	321.577,594 491.415,172	43.0

Punct început	X / Y	Punct sfârşit	X / Y	Lungime segment
20	321.227,821 491.617,127	21	321.224,062 491.610,865	7.304
23	321.226,818 491.592,328	24	321.221,054 491.583,56	10.493
26	321.194,99 491.590,323	27	321.184,846 491.602,833	16.106
29	321.162,342 491.605,568	30	321.152,928 491.599,178	11.378
32	321.138,836 491.566,743	33	321.125,512 491.555,452	17.465
35	321.089,508 491.538,193	36	321.068,911 491.537,629	20.604
38	321.021,111 491.558,301	39	321.011,324 491.567,744	13.6
41	320.992,166 491.564,78	42	320.983,601 491.552,695	14.813
44	320.965,754 491.531,201	45	320.940,392 491.501,362	39.161
47	320.888,961 491.463,103	48	320.860,721 491.430,172	43.382
50	320.828,701 491.377,47	51	320.825,787 491.368,109	9.804
53	320.980,269 491.284,834	54	321.085,656 491.230,56	118.542
56	321.248,21 491.121,737	57	321.231,176 491.094,679	31.973
59	321.305,792 490.961,758	60	321.314,878 490.999,685	39.0
62	321.346,719 491.051,538	63	321.361,673 491.071,573	25.0
65	321.398,252 491.112,503	66	321.417,182 491.140,159	33.513
68	321.443,966 491.183,253	69	321.469,91 491.213,879	40.138
71	321.507,5 491.284,841	72	321.527,057 491.322,01	42.0

Punct început	X / Y	Punct sfârşit	X / Y	Lungime segment
21	321.224,062 491.610,865	22	321.226,317 491.600,594	10.516
24	321.221,054 491.583,56	25	321.206,518 491.585,064	14.613
27	321.184,846 491.602,833	28	321.165,298 491.608,844	20.452
30	321.152,928 491.599,178	31	321.143,575 491.576,808	24.246
33	321.125,512 491.555,452	34	321.110,02 491.545,597	18.361
36	321.068,911 491.537,629	37	321.047,82 491.539,073	21.14
39	321.011,324 491.567,744	40	321.001,798 491.569,258	9.645
42	320.983,601 491.552,695	43	320.976,864 491.541,751	12.851
45	320.940,392 491.501,362	46	320.925,768 491.490,483	18.227
48	320.860,721 491.430,172	49	320.843,251 491.403,743	31.681
51	320.825,787 491.368,109	52	320.910,555 491.329,148	93.293
54	321.085,656 491.230,56	55	321.238,136 491.193,345	156.955
57	321.231,176 491.094,679	58	321.195,248 491.007,801	94.014
60	321.314,878 490.999,685	61	321.331,885 491.031,414	36.0
63	321.361,673 491.071,573	64	321.383,559 491.093,527	31.0
66	321.417,182 491.140,159	67	321.429,441 491.160,687	23.91
69	321.469,91 491.213,879	70	321.495,484 491.250,905	45.0
72	321.527,057 491.322,01	73	321.557,806 491.376,996	63.0

** Lungimile segmentelor sunt determinate în planul de proiecţie Stereo 70 şi sunt rotunjite la 1 milimetru.
*** Distanţa dintre puncte este formată din segmente cumulate ce sunt mai mici decât valoarea 1 milimetru.

DATE DESPRE IMOBILUL NR. 11716

Oficiul de Cadastru şi Publicitate Imobiliară HUNEDOARA
Biroul de Cadastru şi Publicitate Imobiliară Deva

A. Partea I. Descrierea imobilului

TEREN Extravilan

Adresa: Jud. Hunedoara

Nr. Crt	Nr cadastral Nr. topografic	Suprafaţa* (mp)	Observaţii / Referinţe
A1		16.219	Sector cadastral:115 Teren neimprejmuit;

B. Partea II. Proprietari şi acte

Inscrieri privitoare la dreptul de proprietate şi alte drepturi reale		Referinţe
1 / 06/04/2023		
Act Normativ nr. 7, din 13/03/1996 emis de PARLAMENTUL ROMÂNIEI;		
B1	Inscrierea provizorie, drept de PROPRIETATE, dobandit prin Lege, cota actuala 1/1	A1
	1) **COMUNA ILIA**, CIF:4374164	

C. Partea III. SARCINI .

Inscrieri privind dezmembramintele dreptului de proprietate, drepturi reale de garanţie şi sarcini	Referinţe
NU SUNT	

Anexa Nr. 1 La Partea I

Teren

Nr cadastral	Suprafaţa (mp)*	Observaţii / Referinţe
	16.219	

* Suprafaţa este determinată in planul de proiecţie Stereo 70.

DETALII LINIARE IMOBIL

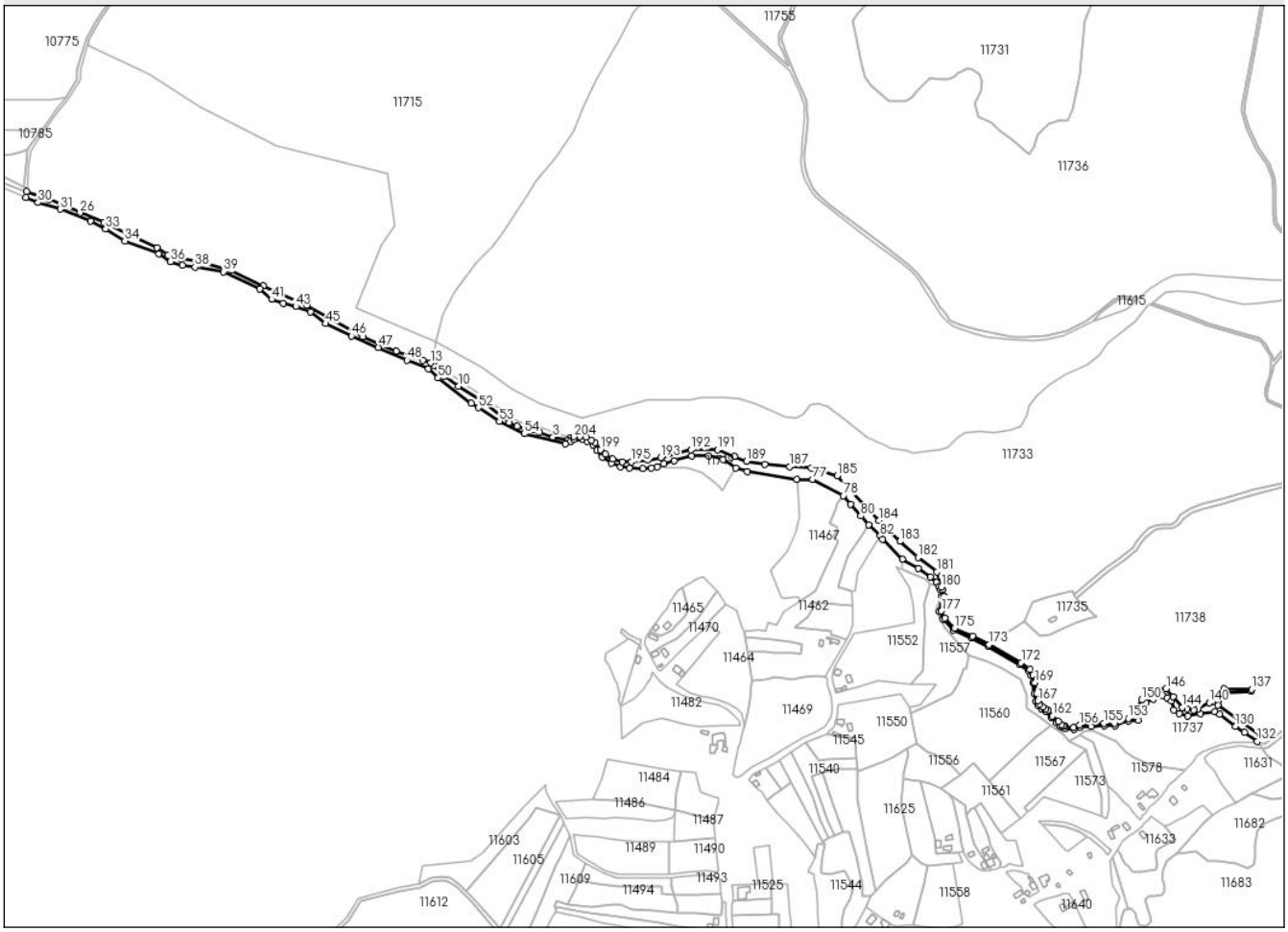

Date referitoare la teren

Crt	Categorie folosinţă	Intra vilan	Suprafaţa (mp)	Tarla	Parcelă	Nr. topo	Observaţii / Referinţe
1	ape curgatoare	NU	16.219	-	-	-	PÂRÂU

Lungime Segmente

1) Valorile lungimilor segmentelor sunt obţinute din proiecţie în plan.

Punct început	X / Y	Punct sfârşit	X / Y	Lungime segment
1	321.490,556 490.829,368	2	321.487,11 490.826,188	4.689
4	321.448,215 490.836,675	5	321.440,356 490.840,102	8.573
7	321.417,088 490.845,084	8	321.406,336 490.850,528	12.051
10	321.336,136 490.900,262	11	321.317,28 490.914,37	23.549
13	321.298,121 490.932,316	14	321.287,133 490.936,04	11.602

Punct început	X / Y	Punct sfârşit	X / Y	Lungime segment
2	321.487,11 490.826,188	3	321.466,445 490.830,354	21.081
5	321.440,356 490.840,102	6	321.429,308 490.841,788	11.176
8	321.406,336 490.850,528	9	321.371,792 490.877,946	44.103
11	321.317,28 490.914,37	12	321.302,345 490.928,419	20.505
14	321.287,133 490.936,04	15	321.251,046 490.948,708	38.246

Punct început	X / Y	Punct sfârşit	X / Y	Lungime segment
3	321.466,445 490.830,354	4	321.448,215 490.836,675	19.295
6	321.429,308 490.841,788	7	321.417,088 490.845,084	12.657
9	321.371,792 490.877,946	10	321.336,136 490.900,262	42.063
12	321.302,345 490.928,419	13	321.298,121 490.932,316	5.747
15	321.251,046 490.948,708	16	321.205,183 490.968,002	49.756

Punct început	X / Y	Punct sfârşit	X / Y	Lungime segment
16	321.205,183 490.968,002	17	321.127,706 491.011,964	89.081
19	321.022,828 491.059,55	20	320.980,591 491.070,892	43.734
22	320.936,062 491.080,394	23	320.921,341 491.090,376	17.786
25	320.848,658 491.125,457	26	320.815,638 491.138,551	35.522
28	320.741,883 491.167,746	29	320.741,043 491.159,786	8.004
31	320.788,047 491.143,519	32	320.829,738 491.127,17	44.782
34	320.877,103 491.100,08	35	320.924,334 491.082,667	50.338
37	320.956,566 491.066,712	38	320.973,725 491.064,29	17.329
40	321.062,978 491.033,771	41	321.079,392 491.019,658	21.647
43	321.112,351 491.009,853	44	321.133,082 491.002,764	21.91
46	321.189,166 490.969,357	47	321.226,174 490.953,677	40.192
49	321.295,065 490.924,128	50	321.308,392 490.911,558	18.32
52	321.363,851 490.870,834	53	321.392,686 490.852,233	34.314
55	321.483,825 490.821,016	56	321.491,242 490.824,326	8.122
58	321.506,803 490.827,103	59	321.513,661 490.824,557	7.316
61	321.526,803 490.811,768	62	321.534,376 490.803,247	11.4
64	321.559,227 490.789,63	65	321.571,549 490.787,748	12.466
67	321.601,442 490.787,919	68	321.610,348 490.789,598	9.062
70	321.632,873 490.797,604	71	321.657,617 490.804,668	25.733
73	321.700,428 490.799,762	74	321.717,882 490.787,94	21.082
76	321.801,796 490.772,238	77	321.823,796 490.772,238	22.0
79	321.876,0 490.738,0	80	321.890,0 490.722,0	21.26
82	321.916,779 490.694,322	83	321.920,522 490.689,852	5.83
85	321.969,215 490.650,208	86	321.986,21 490.638,049	20.896
88	321.997,322 490.624,924	89	321.999,785 490.619,767	5.715
91	321.997,944 490.590,865	92	322.003,566 490.579,588	12.6
94	322.042,404 490.553,932	95	322.065,387 490.542,656	25.6
97	322.121,001 490.508,784	98	322.124,73 490.502,625	7.2
100	322.129,057 490.477,419	101	322.131,027 490.466,597	11.0
103	322.138,777 490.456,808	104	322.143,435 490.454,075	5.4
106	322.151,812 490.444,881	107	322.159,611 490.437,41	10.8
109	322.167,37 490.430,75	110	322.170,974 490.429,546	3.8
112	322.191,964 490.431,655	113	322.207,226 490.432,705	15.298

Punct început	X / Y	Punct sfârşit	X / Y	Lungime segment
17	321.127,706 491.011,964	18	321.067,926 491.038,587	65.44
20	320.980,591 491.070,892	21	320.954,373 491.075,715	26.658
23	320.921,341 491.090,376	24	320.881,813 491.109,959	44.114
26	320.815,638 491.138,551	27	320.772,429 491.156,888	46.939
29	320.741,043 491.159,786	30	320.757,956 491.152,975	18.233
32	320.829,738 491.127,17	33	320.850,723 491.116,682	23.46
35	320.924,334 491.082,667	36	320.939,989 491.071,556	19.197
38	320.973,725 491.064,29	39	321.013,246 491.057,764	40.057
41	321.079,392 491.019,658	42	321.095,488 491.014,449	16.918
44	321.133,082 491.002,764	45	321.153,267 490.986,436	25.962
47	321.226,174 490.953,677	48	321.265,417 490.936,1	42.999
50	321.308,392 490.911,558	51	321.354,158 490.877,086	57.296
53	321.392,686 490.852,233	54	321.427,134 490.835,148	38.452
56	321.491,242 490.824,326	57	321.494,898 490.827,401	4.778
59	321.513,661 490.824,557	60	321.521,678 490.819,648	9.4
62	321.534,376 490.803,247	63	321.546,952 490.794,358	15.4
65	321.571,549 490.787,748	66	321.589,734 490.787,302	18.19
68	321.610,348 490.789,598	69	321.619,075 490.793,664	9.628
71	321.657,617 490.804,668	72	321.680,986 490.804,472	23.37
74	321.717,882 490.787,94	75	321.733,917 490.783,254	16.705
77	321.823,796 490.772,238	78	321.866,0 490.750,0	47.704
80	321.890,0 490.722,0	81	321.901,0 490.710,0	16.279
83	321.920,522 490.689,852	84	321.947,2 490.662,64	38.108
86	321.986,21 490.638,049	87	321.994,526 490.630,776	11.049
89	321.999,785 490.619,767	90	322.001,552 490.611,146	8.8
92	322.003,566 490.579,588	93	322.017,333 490.565,081	20.0
95	322.065,387 490.542,656	96	322.109,132 490.517,626	50.4
98	322.124,73 490.502,625	99	322.127,041 490.492,485	10.4
101	322.131,027 490.466,597	102	322.134,052 490.461,416	6.0
104	322.143,435 490.454,075	105	322.145,85 490.452,658	2.8
107	322.159,611 490.437,41	108	322.164,211 490.432,677	6.6
110	322.170,974 490.429,546	111	322.183,304 490.428,223	12.4
113	322.207,226 490.432,705	114	322.224,887 490.433,92	17.702

Punct început	X / Y	Punct sfârşit	X / Y	Lungime segment
18	321.067,926 491.038,587	19	321.022,828 491.059,55	49.731
21	320.954,373 491.075,715	22	320.936,062 491.080,394	18.899
24	320.881,813 491.109,959	25	320.848,658 491.125,457	36.598
27	320.772,429 491.156,888	28	320.741,883 491.167,746	32.418
30	320.757,956 491.152,975	31	320.788,047 491.143,519	31.542
33	320.850,723 491.116,682	34	320.877,103 491.100,08	31.17
36	320.939,989 491.071,556	37	320.956,566 491.066,712	17.27
39	321.013,246 491.057,764	40	321.062,978 491.033,771	55.217
42	321.095,488 491.014,449	43	321.112,351 491.009,853	17.478
45	321.153,267 490.986,436	46	321.189,166 490.969,357	39.755
48	321.265,417 490.936,1	49	321.295,065 490.924,128	31.974
51	321.354,158 490.877,086	52	321.363,851 490.870,834	11.535
54	321.427,134 490.835,148	55	321.483,825 490.821,016	58.426
57	321.494,898 490.827,401	58	321.506,803 490.827,103	11.908
60	321.521,678 490.819,648	61	321.526,803 490.811,768	9.4
63	321.546,952 490.794,358	64	321.559,227 490.789,63	13.154
66	321.589,734 490.787,302	67	321.601,442 490.787,919	11.725
69	321.619,075 490.793,664	70	321.632,873 490.797,604	14.35
72	321.680,986 490.804,472	73	321.700,428 490.799,762	20.004
75	321.733,917 490.783,254	76	321.801,796 490.772,238	68.767
78	321.866,0 490.750,0	79	321.876,0 490.738,0	15.62
81	321.901,0 490.710,0	82	321.916,779 490.694,322	22.243
84	321.947,2 490.662,64	85	321.969,215 490.650,208	25.283
87	321.994,526 490.630,776	88	321.997,322 490.624,924	6.485
90	322.001,552 490.611,146	91	321.997,944 490.590,865	20.6
93	322.017,333 490.565,081	94	322.042,404 490.553,932	27.438
96	322.109,132 490.517,626	97	322.121,001 490.508,784	14.8
99	322.127,041 490.492,485	100	322.129,057 490.477,419	15.2
102	322.134,052 490.461,416	103	322.138,777 490.456,808	6.6
105	322.145,85 490.452,658	106	322.151,812 490.444,881	9.8
108	322.164,211 490.432,677	109	322.167,37 490.430,75	3.7
111	322.183,304 490.428,223	112	322.191,964 490.431,655	9.316
114	322.224,887 490.433,92	115	322.239,887 490.433,92	15.0

Punct început	X / Y	Punct sfârşit	X / Y	Lungime segment
115	322.239,887 490.433,92	116	322.258,791 490.440,448	20.0
118	322.273,006 490.450,368	119	322.282,878 490.465,419	18.0
121	322.307,137 490.474,528	122	322.312,104 490.472,166	5.5
124	322.320,616 490.455,385	125	322.328,058 490.450,323	9.0
127	322.357,857 490.450,176	128	322.377,204 490.452,611	19.5
130	322.406,026 490.432,932	131	322.418,601 490.424,754	15.0
133	322.439,827 490.421,461	134	322.381,851 490.461,995	70.74
136	322.427,736 490.480,65	137	322.427,772 490.483,65	3.0
139	322.373,604 490.466,239	140	322.369,687 490.465,318	4.024
142	322.348,073 490.455,415	143	322.338,961 490.456,853	9.224
145	322.320,311 490.473,524	146	322.310,401 490.484,141	14.524
148	322.291,103 490.479,282	149	322.286,151 490.475,879	6.009
151	322.268,65 490.454,837	152	322.266,766 490.446,55	8.499
154	322.239,383 490.436,92	155	322.224,784 490.436,92	14.6
157	322.182,887 490.431,285	158	322.171,617 490.432,494	11.334
160	322.166,098 490.435,04	161	322.161,725 490.439,539	6.274
163	322.147,874 490.454,949	164	322.144,953 490.456,663	3.387
166	322.136,438 490.463,28	167	322.133,884 490.467,654	5.065
169	322.129,996 490.493,018	170	322.127,547 490.503,764	11.021
172	322.110,78 490.520,14	173	322.066,794 490.545,307	50.677
175	322.019,097 490.567,579	176	322.006,05 490.581,328	18.954
178	322.004,606 490.611,186	179	322.002,65 490.620,729	9.741
181	321.994,76 490.645,152	182	321.968,772 490.665,065	32.74
184	321.914,9 490.715,54	185	321.857,479 490.777,257	84.298
187	321.792,358 490.789,769	188	321.757,992 490.792,713	34.492
190	321.716,163 490.803,702	191	321.692,794 490.812,926	25.124
193	321.614,668 490.802,159	194	321.596,863 490.798,882	18.104
196	321.561,8 490.796,614	197	321.548,765 490.800,152	13.507
199	321.531,874 490.812,879	200	321.524,685 490.822,492	12.003
202	321.512,134 490.830,164	203	321.503,461 490.831,046	8.718

Punct început	X / Y	Punct sfârşit	X / Y	Lungime segment
116	322.258,791 490.440,448	117	322.272,178 490.441,046	13.4
119	322.282,878 490.465,419	120	322.292,759 490.470,252	11.0
122	322.312,104 490.472,166	123	322.317,253 490.467,424	7.0
125	322.328,058 490.450,323	126	322.340,127 490.447,069	12.5
128	322.377,204 490.452,611	129	322.384,372 490.449,06	8.0
131	322.418,601 490.424,754	132	322.435,798 490.412,194	21.295
134	322.381,851 490.461,995	135	322.393,379 490.478,66	20.264
137	322.427,772 490.483,65	138	322.389,999 490.484,1	37.775
140	322.369,687 490.465,318	141	322.354,113 490.456,757	17.771
143	322.338,961 490.456,853	144	322.332,243 490.458,868	7.014
146	322.310,401 490.484,141	147	322.299,69 490.483,751	10.717
149	322.286,151 490.475,879	150	322.276,957 490.469,1	11.423
152	322.266,766 490.446,55	153	322.258,223 490.443,426	9.097
155	322.224,784 490.436,92	156	322.191,293 490.434,615	33.57
158	322.171,617 490.432,494	159	322.168,643 490.433,488	3.136
161	322.161,725 490.439,539	162	322.154,054 490.446,888	10.624
164	322.144,953 490.456,663	165	322.140,61 490.459,21	5.035
167	322.133,884 490.467,654	168	322.132,021 490.477,887	10.401
170	322.127,547 490.503,764	171	322.123,263 490.510,839	8.271
173	322.066,794 490.545,307	174	322.043,674 490.556,65	25.752
176	322.006,05 490.581,328	177	322.001,071 490.591,316	11.16
179	322.002,65 490.620,729	180	322.001,143 490.623,884	3.496
182	321.968,772 490.665,065	183	321.944,038 490.687,046	33.09
185	321.857,479 490.777,257	186	321.822,208 490.788,2	36.93
188	321.757,992 490.792,713	189	321.732,855 490.797,423	25.574
191	321.692,794 490.812,926	192	321.656,267 490.812,926	36.526
194	321.596,863 490.798,882	195	321.574,604 490.796,37	22.4
197	321.548,765 490.800,152	198	321.538,775 490.806,973	12.096
200	321.524,685 490.822,492	201	321.519,352 490.826,271	6.536
203	321.503,461 490.831,046	204	321.495,463 490.830,927	7.999

Punct început	X / Y	Punct sfârşit	X / Y	Lungime segment
117	322.272,178 490.441,046	118	322.273,006 490.450,368	9.359
120	322.292,759 490.470,252	121	322.307,137 490.474,528	15.0
123	322.317,253 490.467,424	124	322.320,616 490.455,385	12.5
126	322.340,127 490.447,069	127	322.357,857 490.450,176	18.0
129	322.384,372 490.449,06	130	322.406,026 490.432,932	27.0
132	322.435,798 490.412,194	133	322.439,827 490.421,461	10.106
135	322.393,379 490.478,66	136	322.427,736 490.480,65	34.415
138	322.389,999 490.484,1	139	322.373,604 490.466,239	24.245
141	322.354,113 490.456,757	142	322.348,073 490.455,415	6.188
144	322.332,243 490.458,868	145	322.320,311 490.473,524	18.9
147	322.299,69 490.483,751	148	322.291,103 490.479,282	9.68
150	322.276,957 490.469,1	151	322.268,65 490.454,837	16.506
153	322.258,223 490.443,426	154	322.239,383 490.436,92	19.931
156	322.191,293 490.434,615	157	322.182,887 490.431,285	9.042
159	322.168,643 490.433,488	160	322.166,098 490.435,04	2.981
162	322.154,054 490.446,888	163	322.147,874 490.454,949	10.157
165	322.140,61 490.459,21	166	322.136,438 490.463,28	5.828
168	322.132,021 490.477,887	169	322.129,996 490.493,018	15.266
171	322.123,263 490.510,839	172	322.110,78 490.520,14	15.567
174	322.043,674 490.556,65	175	322.019,097 490.567,579	26.898
177	322.001,071 490.591,316	178	322.004,606 490.611,186	20.182
180	322.001,143 490.623,884	181	321.994,76 490.645,152	22.206
183	321.944,038 490.687,046	184	321.914,9 490.715,54	40.754
186	321.822,208 490.788,2	187	321.792,358 490.789,769	29.891
189	321.732,855 490.797,423	190	321.716,163 490.803,702	17.834
192	321.656,267 490.812,926	193	321.614,668 490.802,159	42.97
195	321.574,604 490.796,37	196	321.561,8 490.796,614	12.806
198	321.538,775 490.806,973	199	321.531,874 490.812,879	9.083
201	321.519,352 490.826,271	202	321.512,134 490.830,164	8.201
204	321.495,463 490.830,927	1	321.490,556 490.829,368	5.148

**** Lungimile segmentelor sunt determinate în planul de proiecţie Stereo 70 şi sunt rotunjite la 1 milimetru.**
***** Distanţa dintre puncte este formată din segmente cumulate ce sunt mai mici decât valoarea 1 milimetru.**

DATE DESPRE IMOBILUL NR. 11717

Oficiul de Cadastru şi Publicitate Imobiliară HUNEDOARA
Biroul de Cadastru şi Publicitate Imobiliară Deva

A. Partea I. Descrierea imobilului

TEREN Extravilan

Adresa: Jud. Hunedoara

Nr. Crt	Nr cadastral Nr. topografic	Suprafaţa* (mp)	Observaţii / Referinţe
A1		15.000	Sector cadastral:115 Teren neimprejmuit;

B. Partea II. Proprietari şi acte

Inscrieri privitoare la dreptul de proprietate şi alte drepturi reale		Referinţe
1 / 06/04/2023		
Act Administrativ nr. 367, din 30/03/2023 emis de CJPSDPAT HUEDOARA;		
B1	Intabulare, drept de PROPRIETATE, dobandit prin Reconstituire, cota actuala 1/1	A1
	1) **ASOCIAŢIA AGROSILVICĂ COMPOSESORALĂ STEJARUL DUMBRĂVIŢA**, CIF:21902154	

C. Partea III. SARCINI .

Inscrieri privind dezmembramintele dreptului de proprietate, drepturi reale de garanţie şi sarcini	Referinţe
NU SUNT	

Anexa Nr. 1 La Partea I

Teren

Nr cadastral	Suprafaţa (mp)*	Observaţii / Referinţe
	15.000	

* Suprafaţa este determinată in planul de proiecţie Stereo 70.

DETALII LINIARE IMOBIL

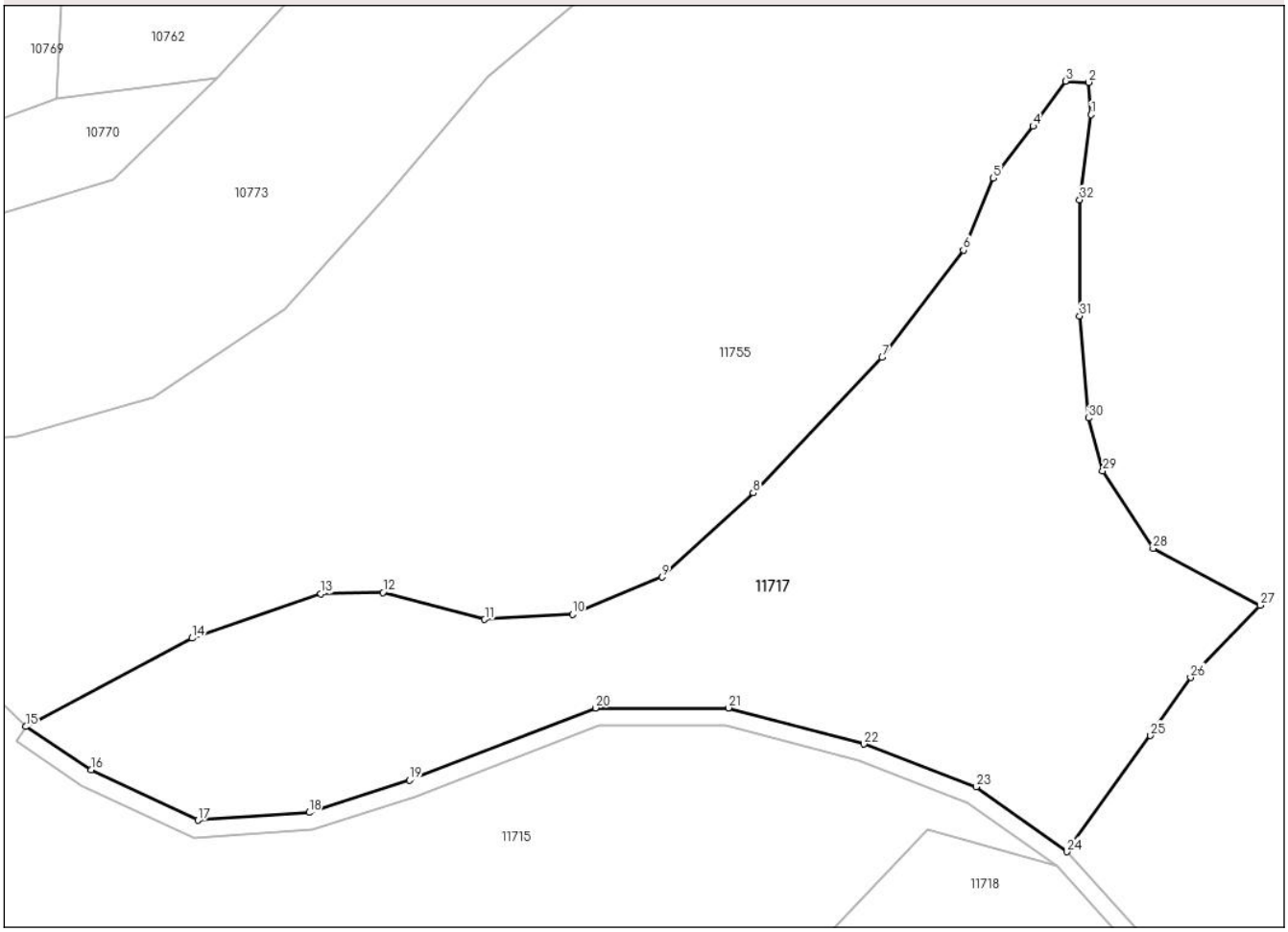

Date referitoare la teren

Crt	Categorie folosință	Intra vilan	Suprafaţa (mp)	Tarla	Parcelă	Nr. topo	Observaţii / Referinţe
1	padure	NU	15.000	-	1285	-	UP1 Stânceşti UA27

Lungime Segmente

1) Valorile lungimilor segmentelor sunt obţinute din proiecţie în plan.

Punct început	X / Y	Punct sfârşit	X / Y	Lungime segment (** (m)
1	321.667,488 491.631,707	2	321.666,906 491.638,984	7.3
3	321.661,664 491.639,275	4	321.654,383 491.629,088	12.522
5	321.645,356 491.617,444	6	321.638,658 491.601,143	17.623
7	321.620,311 491.576,984	8	321.591,189 491.546,42	42.216
9	321.570,617 491.527,463	10	321.550,419 491.519,058	21.878

Punct început	X / Y	Punct sfârşit	X / Y	Lungime segment (** (m)
2	321.666,906 491.638,984	3	321.661,664 491.639,275	5.25
4	321.654,383 491.629,088	5	321.645,356 491.617,444	14.733
6	321.638,658 491.601,143	7	321.620,311 491.576,984	30.336
8	321.591,189 491.546,42	9	321.570,617 491.527,463	27.974
10	321.550,419 491.519,058	11	321.530,616 491.517,894	19.837

Punct început	X / Y	Punct sfârşit	X / Y	Lungime segment (** (m)
11	321.530,616 491.517,894	12	321.507,61 491.524,006	23.804
13	321.493,631 491.523,715	14	321.464,549 491.513,671	30.768
15	321.427,055 491.493,736	16	321.441,741 491.483,978	17.633
17	321.465,912 491.472,625	18	321.490,957 491.474,372	25.106
19	321.513,672 491.481,649	20	321.555,607 491.497,95	44.992
21	321.585,602 491.497,95	22	321.616,18 491.489,799	31.645
23	321.641,516 491.480,193	24	321.661,955 491.465,499	25.173
25	321.680,884 491.491,696	26	321.689,912 491.504,795	15.908
27	321.705,638 491.521,096	28	321.681,467 491.533,903	27.355
29	321.670,109 491.551,368	30	321.666,906 491.563,303	12.357
31	321.664,867 491.586,298	32	321.664,867 491.612,496	26.197

Punct început	X / Y	Punct sfârşit	X / Y	Lungime segment (** (m)
12	321.507,61 491.524,006	13	321.493,631 491.523,715	13.982
14	321.464,549 491.513,671	15	321.427,055 491.493,736	42.464
16	321.441,741 491.483,978	17	321.465,912 491.472,625	26.704
18	321.490,957 491.474,372	19	321.513,672 491.481,649	23.852
20	321.555,607 491.497,95	21	321.585,602 491.497,95	29.995
22	321.616,18 491.489,799	23	321.641,516 491.480,193	27.096
24	321.661,955 491.465,499	25	321.680,884 491.491,696	32.321
26	321.689,912 491.504,795	27	321.705,638 491.521,096	22.65
28	321.681,467 491.533,903	29	321.670,109 491.551,368	20.833
30	321.666,906 491.563,303	31	321.664,867 491.586,298	23.086
32	321.664,867 491.612,496	1	321.667,488 491.631,707	19.389

** Lungimile segmentelor sunt determinate în planul de proiecţie Stereo 70 şi sunt rotunjite la 1 milimetru.
*** Distanţa dintre puncte este formată din segmente cumulate ce sunt mai mici decât valoarea 1 milimetru.

DATE DESPRE IMOBILUL NR. 11718

Oficiul de Cadastru şi Publicitate Imobiliară HUNEDOARA
Biroul de Cadastru şi Publicitate Imobiliară Deva

A. Partea I. Descrierea imobilului

TEREN Extravilan

Adresa: Jud. Hunedoara

Nr. Crt	Nr cadastral Nr. topografic	Suprafaţa* (mp)	Observaţii / Referinţe
A1		225.300	Sector cadastral:115 Teren neimprejmuit;

B. Partea II. Proprietari şi acte

Inscrieri privitoare la dreptul de proprietate şi alte drepturi reale		Referinţe
1 / 06/04/2023		
Act Administrativ nr. 368, din 30/03/2023 emis de CJPSDPAT HUEDOARA;		
B1	Intabulare, drept de PROPRIETATE, dobandit prin Reconstituire, cota actuala 1/1	A1
	1) **ASOCIAŢIA AGROSILVICĂ COMPOSESORALĂ STEJARUL DUMBRĂVIŢA**, CIF:21902154	

C. Partea III. SARCINI .

Inscrieri privind dezmembramintele dreptului de proprietate, drepturi reale de garanţie şi sarcini	Referinţe
NU SUNT	

Anexa Nr. 1 La Partea I

Teren

Nr cadastral	Suprafaţa (mp)*	Observaţii / Referinţe
	225.300	

* Suprafaţa este determinată in planul de proiecţie Stereo 70.

DETALII LINIARE IMOBIL

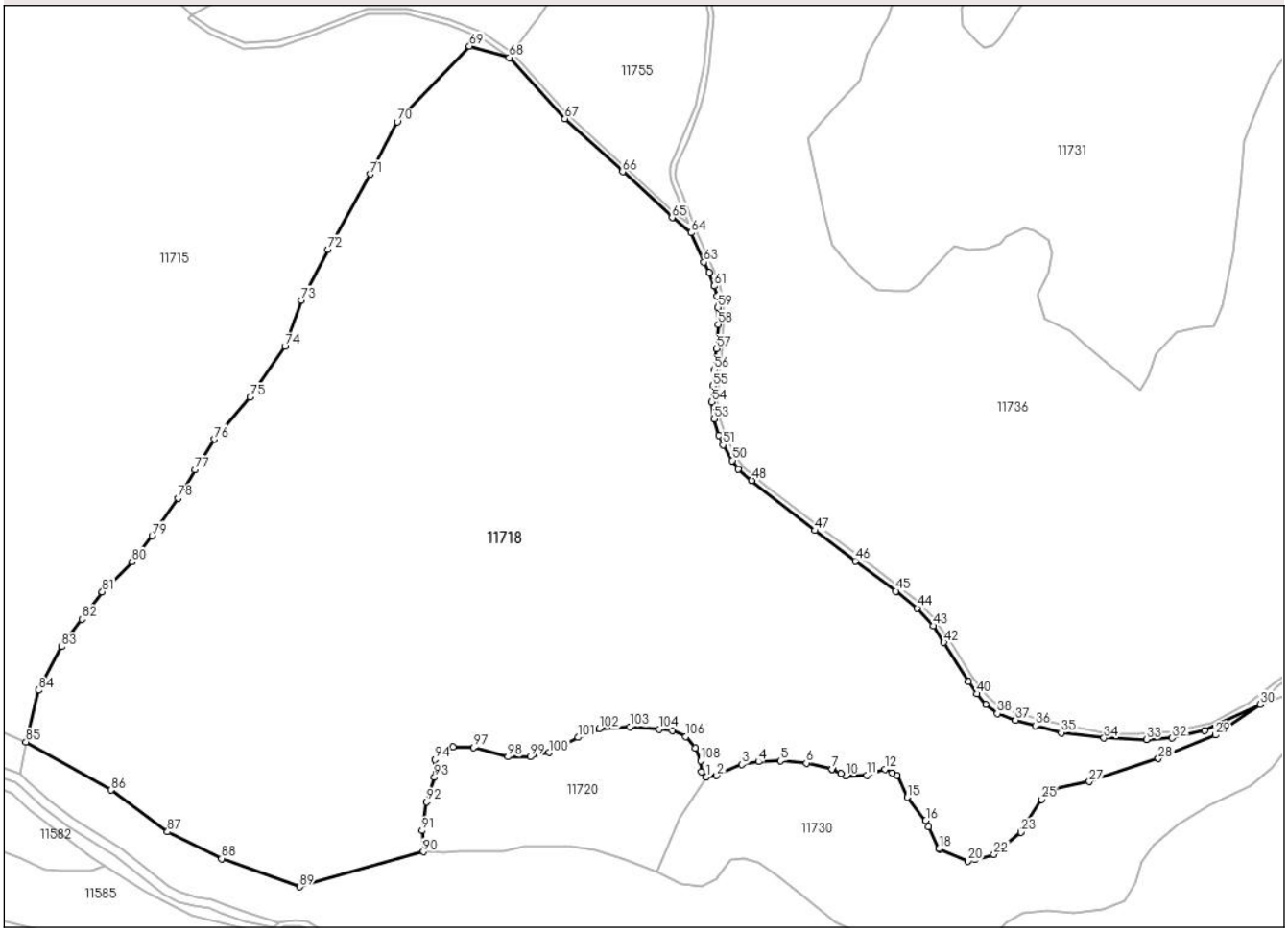

Date referitoare la teren

Crt	Categorie folosință	Intra vilan	Suprafaţa (mp)	Tarla	Parcelă	Nr. topo	Observaţii / Referinţe
1	pasune	NU	225.300	-	1385	-	

Lungime Segmente

1) Valorile lungimilor segmentelor sunt obţinute din proiecţie în plan.

Punct început	X / Y	Punct sfârşit	X / Y	Lungime segment
1	321.803,743 490.935,881	2	321.811,508 490.937,301	7.895
4	321.842,225 490.947,368	5	321.858,193 490.948,047	15.983
7	321.896,018 490.941,984	8	321.896,278 490.941,924	0.266
10	321.905,813 490.936,964	11	321.921,274 490.937,481	15.469
13	321.940,101 490.939,296	14	321.943,75 490.937,568	4.037
16	321.964,548 490.904,383	17	321.966,678 490.899,86	5.0

Punct început	X / Y	Punct sfârşit	X / Y	Lungime segment
2	321.811,508 490.937,301	3	321.829,873 490.945,311	20.035
5	321.858,193 490.948,047	6	321.877,196 490.946,352	19.078
8	321.896,278 490.941,924	9	321.902,449 490.938,714	6.956
11	321.921,274 490.937,481	12	321.934,754 490.941,828	14.163
14	321.943,75 490.937,568	15	321.951,06 490.921,235	17.894
17	321.966,678 490.899,86	18	321.974,297 490.883,676	17.888

Punct început	X / Y	Punct sfârşit	X / Y	Lungime segment
3	321.829,873 490.945,311	4	321.842,225 490.947,368	12.522
6	321.877,196 490.946,352	7	321.896,018 490.941,984	19.323
9	321.902,449 490.938,714	10	321.905,813 490.936,964	3.792
12	321.934,754 490.941,828	13	321.940,101 490.939,296	5.916
15	321.951,06 490.921,235	16	321.964,548 490.904,383	21.585
18	321.974,297 490.883,676	19	321.974,505 490.883,235	0.487

Punct început	X / Y	Punct sfârşit	X / Y	Lungime segment
19	321.974,505 490.883,235	20	321.995,489 490.874,764	22.629
22	322.014,557 490.879,631	23	322.034,324 490.895,76	25.512
25	322.049,499 490.919,656	26	322.056,221 490.927,271	10.158
28	322.134,758 490.949,652	29	322.176,488 490.966,851	45.136
31	322.168,907 490.970,077	32	322.145,003 490.964,706	24.5
34	322.095,055 490.964,721	35	322.063,691 490.968,576	31.6
37	322.030,351 490.977,823	38	322.016,971 490.982,579	14.2
40	322.001,941 490.997,057	41	321.995,59 491.005,792	10.8
43	321.969,978 491.046,623	44	321.958,314 491.059,534	17.4
46	321.913,056 491.094,171	47	321.883,466 491.116,384	37.0
49	321.827,228 491.161,334	50	321.822,953 491.167,618	7.6
52	321.813,204 491.186,175	53	321.809,486 491.197,94	12.339
55	321.808,661 491.222,16	56	321.809,788 491.233,947	11.84
58	321.812,677 491.267,006	59	321.812,365 491.279,61	12.608
61	321.809,691 491.295,17	62	321.805,848 491.305,102	10.649
64	321.792,762 491.334,117	65	321.778,856 491.345,204	17.785
67	321.700,39 491.417,576	68	321.659,62 491.462,251	60.481
70	321.577,594 491.415,172	71	321.557,806 491.376,996	43.0
73	321.507,5 491.284,841	74	321.495,484 491.250,905	36.0
76	321.443,966 491.183,253	77	321.429,441 491.160,687	26.837
79	321.398,252 491.112,503	80	321.383,559 491.093,527	24.0
82	321.346,719 491.051,538	83	321.331,885 491.031,414	25.0
85	321.305,792 490.961,758	86	321.368,047 490.926,592	71.5
88	321.448,954 490.876,545	89	321.506,335 490.855,846	61.0
91	321.595,814 490.896,933	92	321.599,174 490.918,086	21.418
94	321.605,22 490.948,975	95	321.608,915 490.955,69	7.665
97	321.633,436 490.957,705	98	321.658,685 490.950,959	26.134
100	321.688,862 490.954,011	101	321.710,024 490.965,091	23.887
103	321.747,982 490.972,814	104	321.769,48 490.971,135	21.564
106	321.788,963 490.965,763	107	321.796,017 490.957,369	10.964
109	321.800,384 490.939,91	1	321.803,743 490.935,881	5.246

Punct început	X / Y	Punct sfârşit	X / Y	Lungime segment
20	321.995,489 490.874,764	21	322.000,696 490.876,093	5.374
23	322.034,324 490.895,76	24	322.034,799 490.896,147	0.613
26	322.056,221 490.927,271	27	322.084,446 490.932,827	28.767
29	322.176,488 490.966,851	30	322.209,414 490.989,214	39.802
32	322.145,003 490.964,706	33	322.126,035 490.963,611	19.0
35	322.063,691 490.968,576	36	322.044,763 490.973,666	19.6
38	322.016,971 490.982,579	39	322.008,427 490.989,185	10.8
41	321.995,59 491.005,792	42	321.977,77 491.034,514	33.8
44	321.958,314 491.059,534	45	321.942,737 491.072,08	20.0
47	321.883,466 491.116,384	48	321.837,167 491.152,954	59.0
50	321.822,953 491.167,618	51	321.816,262 491.178,996	13.2
53	321.809,486 491.197,94	54	321.807,954 491.210,374	12.528
56	321.809,788 491.233,947	57	321.811,498 491.249,386	15.534
59	321.812,365 491.279,61	60	321.811,652 491.287,687	8.109
62	321.805,848 491.305,102	63	321.802,052 491.312,651	8.45
65	321.778,856 491.345,204	66	321.742,595 491.378,771	49.412
68	321.659,62 491.462,251	69	321.630,563 491.470,664	30.251
71	321.557,806 491.376,996	72	321.527,057 491.322,01	63.0
74	321.495,484 491.250,905	75	321.469,91 491.213,879	45.0
77	321.429,441 491.160,687	78	321.417,182 491.140,159	23.91
80	321.383,559 491.093,527	81	321.361,673 491.071,573	31.0
83	321.331,885 491.031,414	84	321.314,878 490.999,685	36.0
86	321.368,047 490.926,592	87	321.409,515 490.896,054	51.5
89	321.506,335 490.855,846	90	321.596,822 490.881,488	94.051
92	321.599,174 490.918,086	93	321.604,884 490.935,881	18.689
95	321.608,915 490.955,69	96	321.618,656 490.958,376	10.105
98	321.658,685 490.950,959	99	321.675,079 490.950,9	16.394
101	321.710,024 490.965,091	102	321.725,476 490.971,471	16.717
104	321.769,48 490.971,135	105	321.778,886 490.970,128	9.459
107	321.796,017 490.957,369	108	321.799,712 490.947,968	10.101

Punct început	X / Y	Punct sfârşit	X / Y	Lungime segment
21	322.000,696 490.876,093	22	322.014,557 490.879,631	14.305
24	322.034,799 490.896,147	25	322.049,499 490.919,656	27.726
27	322.084,446 490.932,827	28	322.134,758 490.949,652	53.051
30	322.209,414 490.989,214	31	322.168,907 490.970,077	44.8
33	322.126,035 490.963,611	34	322.095,055 490.964,721	31.0
36	322.044,763 490.973,666	37	322.030,351 490.977,823	15.0
39	322.008,427 490.989,185	40	322.001,941 490.997,057	10.2
42	321.977,77 491.034,514	43	321.969,978 491.046,623	14.4
45	321.942,737 491.072,08	46	321.913,056 491.094,171	37.0
48	321.837,167 491.152,954	49	321.827,228 491.161,334	13.0
51	321.816,262 491.178,996	52	321.813,204 491.186,175	7.803
54	321.807,954 491.210,374	55	321.808,661 491.222,16	11.807
57	321.811,498 491.249,386	58	321.812,677 491.267,006	17.659
60	321.811,652 491.287,687	61	321.809,691 491.295,17	7.736
63	321.802,052 491.312,651	64	321.792,762 491.334,117	23.39
66	321.742,595 491.378,771	67	321.700,39 491.417,576	57.334
69	321.630,563 491.470,664	70	321.577,594 491.415,172	76.714
72	321.527,057 491.322,01	73	321.507,5 491.284,841	42.0
75	321.469,91 491.213,879	76	321.443,966 491.183,253	40.138
78	321.417,182 491.140,159	79	321.398,252 491.112,503	33.513
81	321.361,673 491.071,573	82	321.346,719 491.051,538	25.0
84	321.314,878 490.999,685	85	321.305,792 490.961,758	39.0
87	321.409,515 490.896,054	88	321.448,954 490.876,545	44.0
90	321.596,822 490.881,488	91	321.595,814 490.896,933	15.478
93	321.604,884 490.935,881	94	321.605,22 490.948,975	13.099
96	321.618,656 490.958,376	97	321.633,436 490.957,705	14.795
99	321.675,079 490.950,9	100	321.688,862 490.954,011	14.129
102	321.725,476 490.971,471	103	321.747,982 490.972,814	22.546
105	321.778,886 490.970,128	106	321.788,963 490.965,763	10.982
108	321.799,712 490.947,968	109	321.800,384 490.939,91	8.086

**** Lungimile segmentelor sunt determinate în planul de proiecţie Stereo 70 şi sunt rotunjite la 1 milimetru.**
***** Distanţa dintre puncte este formată din segmente cumulate ce sunt mai mici decât valoarea 1 milimetru.**

DATE DESPRE IMOBILUL NR. 11719

Oficiul de Cadastru şi Publicitate Imobiliară HUNEDOARA
Biroul de Cadastru şi Publicitate Imobiliară Deva

A. Partea I. Descrierea imobilului

TEREN Extravilan

Adresa: Jud. Hunedoara

Nr. Crt	Nr cadastral Nr. topografic	Suprafaţa* (mp)	Observaţii / Referinţe
A1		2.066	Sector cadastral:115 Teren neimprejmuit;

B. Partea II. Proprietari şi acte

Inscrieri privitoare la dreptul de proprietate şi alte drepturi reale		Referinţe
1 / 06/04/2023		
Act Normativ nr. 7, din 13/03/1996 emis de PARLAMENTUL ROMÂNIEI;		
B1	Inscrierea provizorie, drept de PROPRIETATE, dobandit prin Lege, cota actuala 1/1	A1
	1) **COMUNA ILIA**, CIF:4374164, PROPRIETAR NEIDENTIFICAT	

C. Partea III. SARCINI .

Inscrieri privind dezmembramintele dreptului de proprietate, drepturi reale de garanţie şi sarcini	Referinţe
NU SUNT	

Anexa Nr. 1 La Partea I

Teren

Nr cadastral	Suprafaţa (mp)*	Observaţii / Referinţe
	2.066	

* Suprafaţa este determinată in planul de proiecţie Stereo 70.

DETALII LINIARE IMOBIL

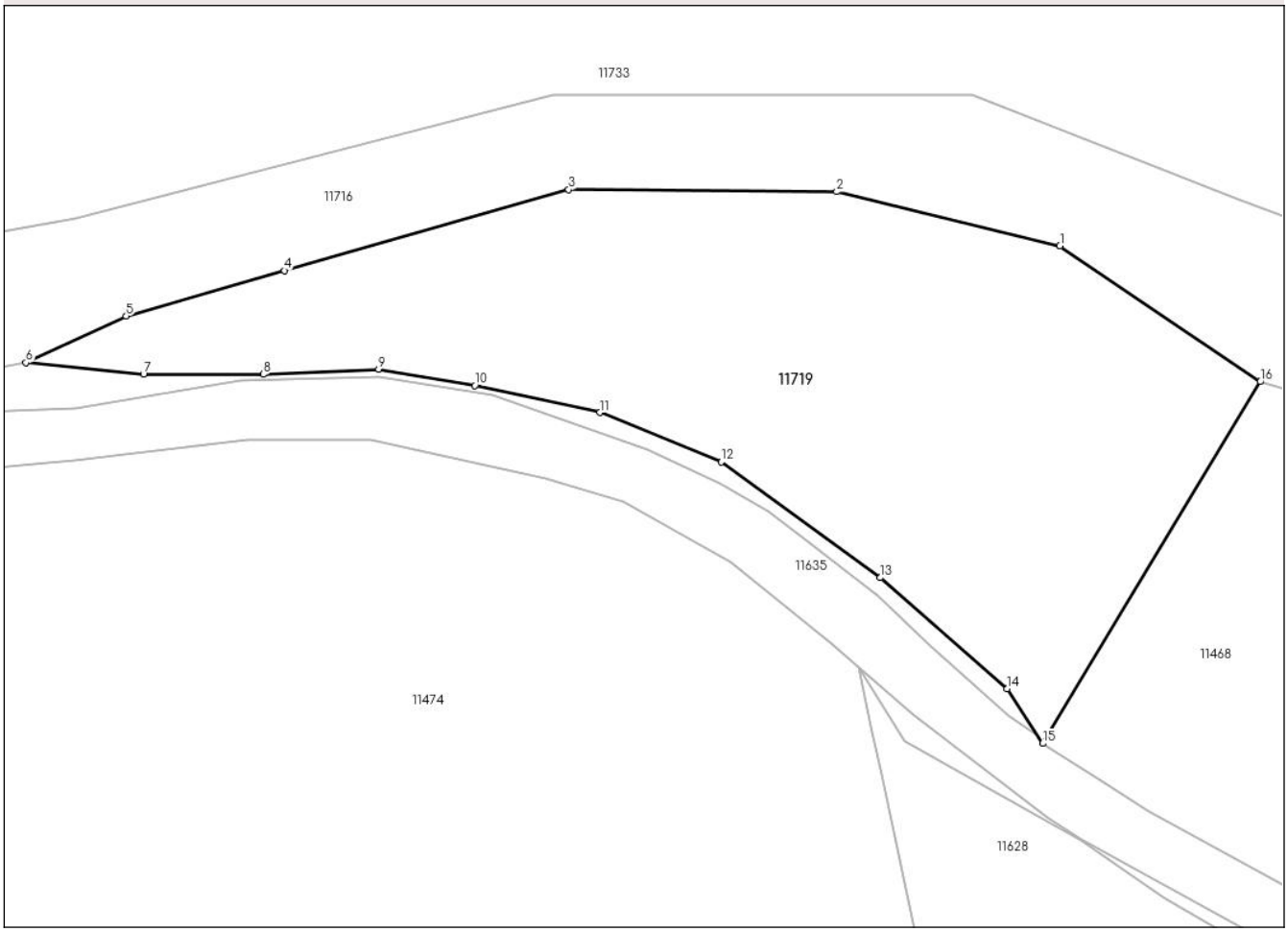

Date referitoare la teren

Crt	Categorie folosință	Intra vilan	Suprafaţa (mp)	Tarla	Parcelă	Nr. topo	Observaţii / Referinţe
1	faneata	NU	2.066	-	-	-	

Lungime Segmente
1) Valorile lungimilor segmentelor sunt obţinute din proiecţie în plan.

Punct început	X / Y	Punct sfârşit	X / Y	Lungime segment (** (m)
1	321.700,428 490.799,762	2	321.680,986 490.804,472	20.004
2	321.680,986 490.804,472	3	321.657,617 490.804,668	23.37
3	321.657,617 490.804,668	4	321.632,873 490.797,604	25.733
4	321.632,873 490.797,604	5	321.619,075 490.793,664	14.35
5	321.619,075 490.793,664	6	321.610,348 490.789,598	9.628

Punct început	X / Y	Punct sfârşit	X / Y	Lungime segment (** (m)
6	321.610,348 490.789,598	7	321.620,599 490.788,59	10.301
7	321.620,599 490.788,59	8	321.631,028 490.788,59	10.43
8	321.631,028 490.788,59	9	321.641,08 490.789,043	10.062
9	321.641,08 490.789,043	10	321.649,47 490.787,608	8.511
10	321.649,47 490.787,608	11	321.660,353 490.785,266	11.132
11	321.660,353 490.785,266	12	321.670,934 490.780,961	11.423
12	321.670,934 490.780,961	13	321.684,792 490.770,888	17.132
13	321.684,792 490.770,888	14	321.695,826 490.761,22	14.671
14	321.695,826 490.761,22	15	321.698,926 490.756,465	5.677
15	321.698,926 490.756,465	16	321.717,882 490.787,94	36.742
16	321.717,882 490.787,94	1	321.700,428 490.799,762	21.082

** Lungimile segmentelor sunt determinate în planul de proiecţie Stereo 70 şi sunt rotunjite la 1 milimetru.
*** Distanţa dintre puncte este formată din segmente cumulate ce sunt mai mici decât valoarea 1 milimetru.

DATE DESPRE IMOBILUL NR. 11720

Oficiul de Cadastru şi Publicitate Imobiliară HUNEDOARA
Biroul de Cadastru şi Publicitate Imobiliară Deva

A. Partea I. Descrierea imobilului

TEREN Extravilan

Adresa: Jud. Hunedoara

Nr. Crt	Nr cadastral Nr. topografic	Suprafaţa* (mp)	Observaţii / Referinţe
A1		15.400	Sector cadastral:115 Teren neimprejmuit;

B. Partea II. Proprietari şi acte

Inscrieri privitoare la dreptul de proprietate şi alte drepturi reale		Referinţe
1 / 03/06/2023		
Act Administrativ nr. 367, din 30/03/2023 emis de CJPSDPAT HUEDOARA;		
B1	Intabulare, drept de PROPRIETATE, dobandit prin Lege, cota actuala 1/1	A1
	1) **ASOCIAŢIA AGROSILVICĂ COMPOSESORALĂ STEJARUL DUMBRĂVIŢA**, CIF:21902154	

C. Partea III. SARCINI .

Inscrieri privind dezmembramintele dreptului de proprietate, drepturi reale de garanţie şi sarcini	Referinţe
NU SUNT	

Anexa Nr. 1 La Partea I

Teren

Nr cadastral	Suprafaţa (mp)*	Observaţii / Referinţe
	15.400	

* Suprafaţa este determinată in planul de proiecţie Stereo 70.

DETALII LINIARE IMOBIL

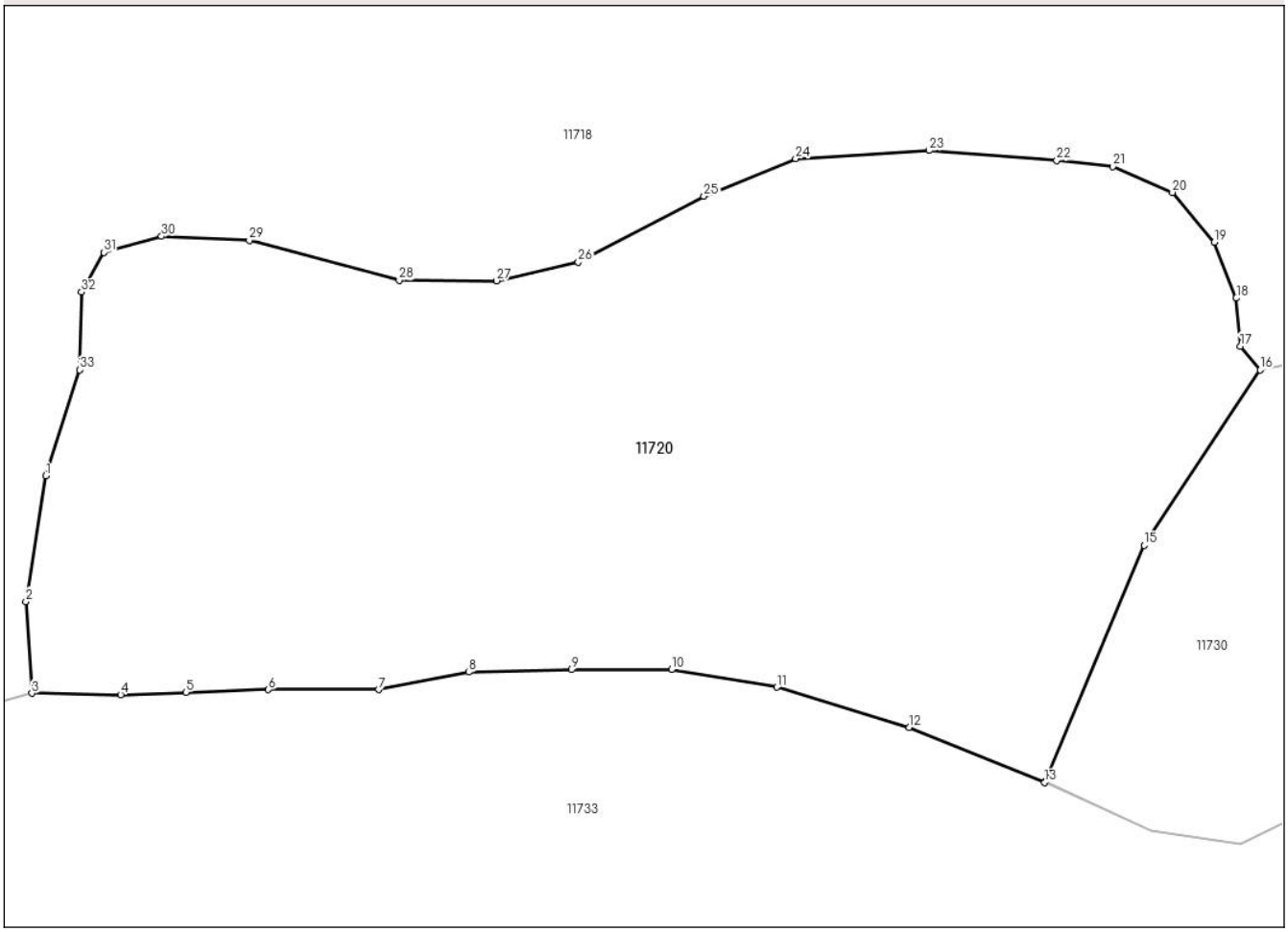

Date referitoare la teren

Crt	Categorie folosință	Intra vilan	Suprafaţa (mp)	Tarla	Parcelă	Nr. topo	Observaţii / Referinţe
1	padure	NU	15.400	UP1	1368/1	-	UA161A

Lungime Segmente

1) Valorile lungimilor segmentelor sunt obţinute din proiecţie în plan.

Punct început	X / Y	Punct sfârşit	X / Y	Lungime segment (** (m)
1	321.599,174 490.918,086	2	321.595,814 490.896,933	21.418
3	321.596,822 490.881,488	4	321.611,789 490.881,241	14.969
5	321.622,755 490.881,663	6	321.636,674 490.882,084	13.925
7	321.655,231 490.882,084	8	321.670,415 490.885,036	15.468
9	321.687,707 490.885,457	10	321.704,578 490.885,457	16.871

Punct început	X / Y	Punct sfârşit	X / Y	Lungime segment (** (m)
2	321.595,814 490.896,933	3	321.596,822 490.881,488	15.478
4	321.611,789 490.881,241	5	321.622,755 490.881,663	10.974
6	321.636,674 490.882,084	7	321.655,231 490.882,084	18.558
8	321.670,415 490.885,036	9	321.687,707 490.885,457	17.297
10	321.704,578 490.885,457	11	321.722,292 490.882,506	17.958

Punct început	X / Y	Punct sfârşit	X / Y	Lungime segment (** (m)
11	321.722,292 490.882,506	12	321.744,646 490.875,761	23.349
13	321.767,422 490.866,486	14	321.767,48 490.866,625	0.15
15	321.784,169 490.906,412	16	321.803,743 490.935,881	35.377
17	321.800,384 490.939,91	18	321.799,712 490.947,968	8.086
19	321.796,017 490.957,369	20	321.788,963 490.965,763	10.964
21	321.778,886 490.970,128	22	321.769,48 490.971,135	9.459
23	321.747,982 490.972,814	24	321.725,476 490.971,471	22.546
25	321.710,024 490.965,091	26	321.688,862 490.954,011	23.887
27	321.675,079 490.950,9	28	321.658,685 490.950,959	16.394
29	321.633,436 490.957,705	30	321.618,656 490.958,376	14.795
31	321.608,915 490.955,69	32	321.605,22 490.948,975	7.665
33	321.604,884 490.935,881	1	321.599,174 490.918,086	18.689

Punct început	X / Y	Punct sfârşit	X / Y	Lungime segment (** (m)
12	321.744,646 490.875,761	13	321.767,422 490.866,486	24.592
14	321.767,48 490.866,625	15	321.784,169 490.906,412	43.146
16	321.803,743 490.935,881	17	321.800,384 490.939,91	5.246
18	321.799,712 490.947,968	19	321.796,017 490.957,369	10.101
20	321.788,963 490.965,763	21	321.778,886 490.970,128	10.982
22	321.769,48 490.971,135	23	321.747,982 490.972,814	21.564
24	321.725,476 490.971,471	25	321.710,024 490.965,091	16.717
26	321.688,862 490.954,011	27	321.675,079 490.950,9	14.129
28	321.658,685 490.950,959	29	321.633,436 490.957,705	26.134
30	321.618,656 490.958,376	31	321.608,915 490.955,69	10.105
32	321.605,22 490.948,975	33	321.604,884 490.935,881	13.099

** Lungimile segmentelor sunt determinate în planul de proiecţie Stereo 70 şi sunt rotunjite la 1 milimetru.
*** Distanţa dintre puncte este formată din segmente cumulate ce sunt mai mici decât valoarea 1 milimetru.

DATE DESPRE IMOBILUL NR. 11721

Oficiul de Cadastru şi Publicitate Imobiliară HUNEDOARA
Biroul de Cadastru şi Publicitate Imobiliară Deva

A. Partea I. Descrierea imobilului

TEREN Extravilan

Adresa: Jud. Hunedoara

Nr. Crt	Nr cadastral Nr. topografic	Suprafaţa* (mp)	Observaţii / Referinţe
A1		6.699	Sector cadastral:115 Teren neimprejmuit;

B. Partea II. Proprietari şi acte

Inscrieri privitoare la dreptul de proprietate şi alte drepturi reale		Referinţe
1 / 06/04/2023		
Act Normativ nr. 288, din 20/03/2018 emis de MINISTERUL MEDIULUI,APELOR ȘI PĂDURILOR (ORDIN);		
B1	Inscrierea provizorie, drept de PROPRIETATE, dobandit prin Lege, cota actuala 1/1	A1
	1) **STATUL ROMÂN**, CIF:9999999999999	
B2	Inscrierea provizorie, drept de ADMINISTRARE	A1
	1) **REGIA NAȚIONALĂ A PĂDURILOR ROMSILVA - DIRECȚIA SILVICĂ HUNEDOARA - OCOLUL SILVIC DOBRA**, CIF:1590120	

C. Partea III. SARCINI .

Inscrieri privind dezmembramintele dreptului de proprietate, drepturi reale de garanţie şi sarcini	Referinţe
NU SUNT	

Anexa Nr. 1 La Partea I

Teren

Nr cadastral	Suprafaţa (mp)*	Observaţii / Referinţe
	6.699	

* Suprafaţa este determinată in planul de proiecţie Stereo 70.

DETALII LINIARE IMOBIL

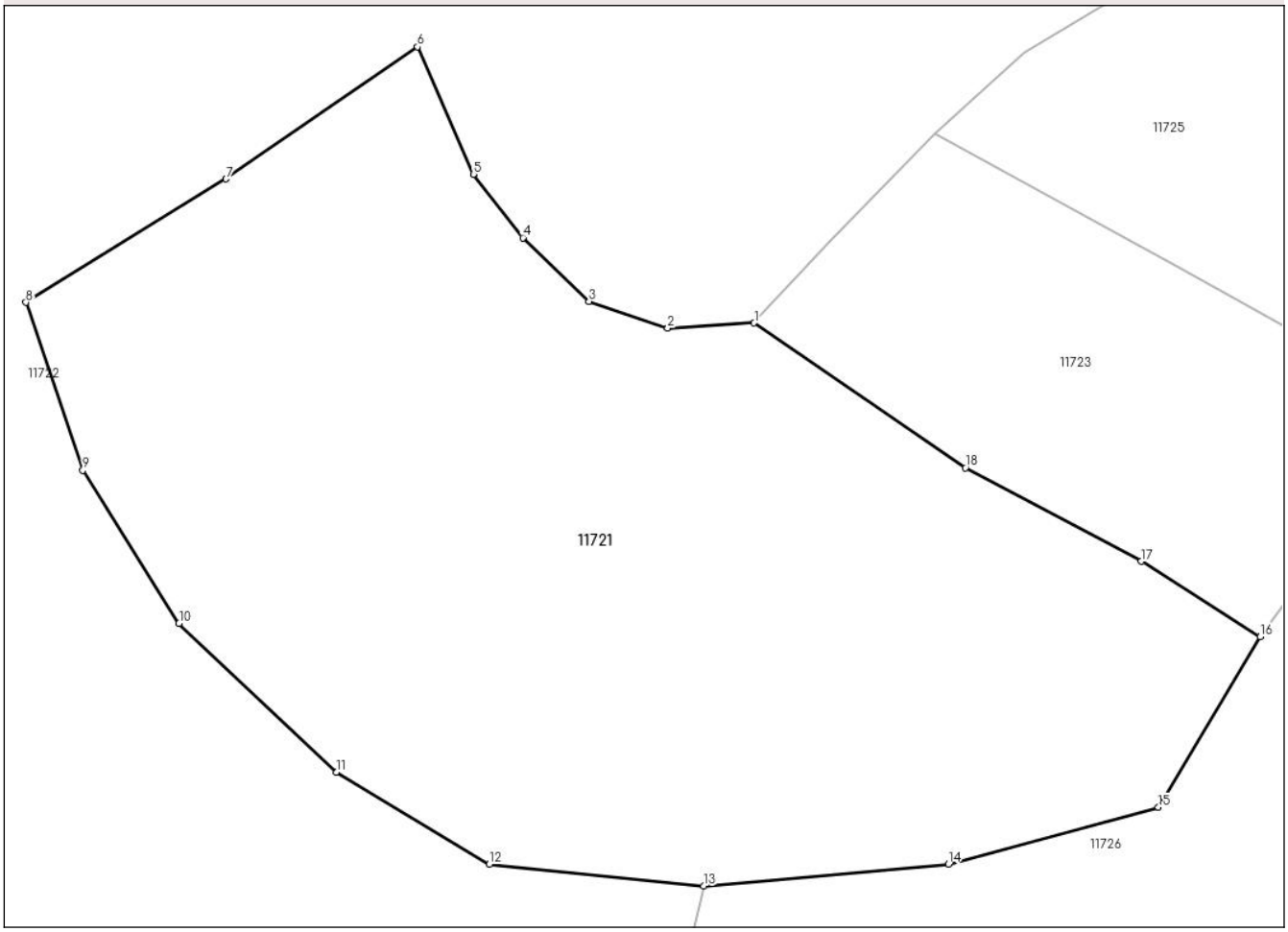

Date referitoare la teren

Crt	Categorie folosință	Intra vilan	Suprafaţa (mp)	Tarla	Parcelă	Nr. topo	Observaţii / Referinţe
1	padure	NU	6.699	UP1	UA 19B	-	

Lungime Segmente
1) Valorile lungimilor segmentelor sunt obţinute din proiecţie în plan.

Punct început	X / Y	Punct sfârşit	X / Y	Lungime segment (** (m)
1	321.751,234 492.051,435	2	321.741,763 492.050,878	9.488
2	321.741,763 492.050,878	3	321.733,127 492.053,801	9.117
3	321.733,127 492.053,801	4	321.725,884 492.060,762	10.045
4	321.725,884 492.060,762	5	321.720,452 492.067,723	8.83
5	321.720,452 492.067,723	6	321.714,332 492.081,669	15.23

Punct început	X / Y	Punct sfârşit	X / Y	Lungime segment (** (m)
6	321.714,332 492.081,669	7	321.693,336 492.067,212	25.492
7	321.693,336 492.067,212	8	321.671,407 492.053,688	25.764
8	321.671,407 492.053,688	9	321.677,643 492.035,293	19.423
9	321.677,643 492.035,293	10	321.688,187 492.018,526	19.807
10	321.688,187 492.018,526	11	321.705,441 492.002,239	23.727
11	321.705,441 492.002,239	12	321.722,215 491.992,179	19.56
12	321.722,215 491.992,179	13	321.745,699 491.989,784	23.606
13	321.745,699 491.989,784	14	321.772,539 491.992,179	26.946
14	321.772,539 491.992,179	15	321.795,544 491.998,406	23.833
15	321.795,544 491.998,406	16	321.806,709 492.017,068	21.747
16	321.806,709 492.017,068	17	321.793,655 492.025,326	15.447
17	321.793,655 492.025,326	18	321.774,398 492.035,571	21.813
18	321.774,398 492.035,571	1	321.751,234 492.051,435	28.075

** Lungimile segmentelor sunt determinate în planul de proiecţie Stereo 70 şi sunt rotunjite la 1 milimetru.
*** Distanţa dintre puncte este formată din segmente cumulate ce sunt mai mici decât valoarea 1 milimetru.

DATE DESPRE IMOBILUL NR. 11722

Oficiul de Cadastru şi Publicitate Imobiliară HUNEDOARA
Biroul de Cadastru şi Publicitate Imobiliară Deva

A. Partea I. Descrierea imobilului

TEREN Extravilan

Adresa: Jud. Hunedoara

Nr. Crt	Nr cadastral Nr. topografic	Suprafaţa* (mp)	Observaţii / Referinţe
A1		41.851	Sector cadastral:115 Teren neimprejmuit;

B. Partea II. Proprietari şi acte

Inscrieri privitoare la dreptul de proprietate şi alte drepturi reale		Referinţe
1 / 06/04/2023		
Act Normativ nr. 7, din 13/03/1996 emis de PARLAMENTUL ROMÂNIEI;		
B1	Inscrierea provizorie, drept de PROPRIETATE, dobandit prin Lege, cota actuala 1/1	A1
	1) **COMUNA ILIA**, CIF:4374164, PROPRIETAR NEIDENTIFICAT	

C. Partea III. SARCINI .

Inscrieri privind dezmembramintele dreptului de proprietate, drepturi reale de garanţie şi sarcini	Referinţe
NU SUNT	

Anexa Nr. 1 La Partea I

Teren

Nr cadastral	Suprafaţa (mp)*	Observaţii / Referinţe
	41.851	

* Suprafaţa este determinată in planul de proiecţie Stereo 70.

DETALII LINIARE IMOBIL

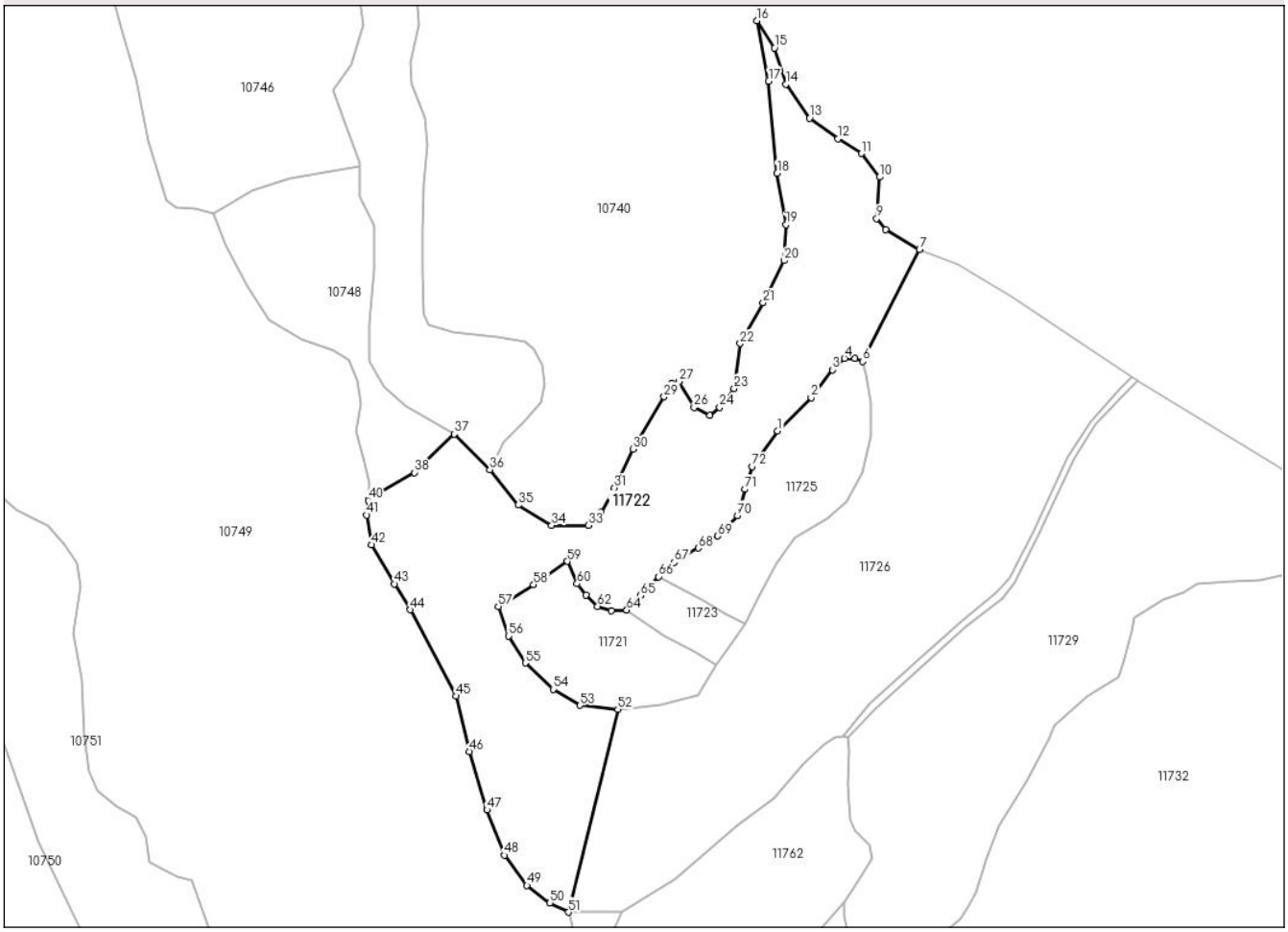

Date referitoare la teren

Crt	Categorie folosință	Intra vilan	Suprafaţa (mp)	Tarla	Parcelă	Nr. topo	Observaţii / Referinţe
1	faneata	NU	41.851	-	-	-	ÎMPĂDURIT

Lungime Segmente

1) Valorile lungimilor segmentelor sunt obţinute din proiecţie în plan.

Punct început	X / Y	Punct sfârşit	X / Y	Lungime segment
1	321.845,176 492.162,696	2	321.865,906 492.183,417	29.31
4	321.886,688 492.207,782	5	321.893,234 492.207,782	6.546
7	321.933,26 492.275,295	8	321.912,434 492.287,932	24.361
10	321.908,324 492.320,343	11	321.897,167 492.335,024	18.44
13	321.864,812 492.356,954	14	321.850,231 492.378,138	25.718
16	321.832,146 492.417,491	17	321.839,507 492.379,912	38.293

Punct început	X / Y	Punct sfârşit	X / Y	Lungime segment
2	321.865,906 492.183,417	3	321.879,05 492.200,693	21.708
5	321.893,234 492.207,782	6	321.898,144 492.205,873	5.268
8	321.912,434 492.287,932	9	321.906,669 492.294,622	8.831
11	321.897,167 492.335,024	12	321.882,478 492.344,13	17.283
14	321.850,231 492.378,138	15	321.843,134 492.400,561	23.519
17	321.839,507 492.379,912	18	321.844,812 492.322,646	57.511

Punct început	X / Y	Punct sfârşit	X / Y	Lungime segment
3	321.879,05 492.200,693	4	321.886,688 492.207,782	10.42
6	321.898,144 492.205,873	7	321.933,26 492.275,295	77.798
9	321.906,669 492.294,622	10	321.908,324 492.320,343	25.774
12	321.882,478 492.344,13	13	321.864,812 492.356,954	21.829
15	321.843,134 492.400,561	16	321.832,146 492.417,491	20.183
18	321.844,812 492.322,646	19	321.850,301 492.290,775	32.341

Punct început	X / Y	Punct sfârşit	X / Y	Lungime segment
19	321.850,301 492.290,775	20	321.849,06 492.268,456	22.353
22	321.821,771 492.217,0	23	321.818,049 492.189,103	28.144
25	321.802,99 492.172,216	26	321.793,11 492.177,335	11.128
28	321.779,279 492.192,35	29	321.774,434 492.183,939	9.706
31	321.743,582 492.127,362	32	321.735,168 492.112,072	17.452
34	321.704,581 492.104,053	35	321.683,782 492.116,652	24.318
37	321.644,073 492.160,754	38	321.619,165 492.136,813	34.548
40	321.590,532 492.119,56	41	321.589,562 492.110,433	9.179
43	321.606,661 492.067,704	44	321.616,766 492.051,583	19.026
46	321.653,34 491.963,569	47	321.664,329 491.927,274	37.922
49	321.689,174 491.880,472	50	321.703,509 491.869,488	18.059
52	321.745,699 491.989,784	53	321.722,215 491.992,179	23.606
55	321.688,187 492.018,526	56	321.677,643 492.035,293	19.807
58	321.693,336 492.067,212	59	321.714,332 492.081,669	25.492
61	321.725,884 492.060,762	62	321.733,127 492.053,801	10.045
64	321.751,234 492.051,435	65	321.759,591 492.060,484	12.318
67	321.780,901 492.081,088	68	321.795,665 492.089,998	17.244
70	321.820,082 492.110,077	71	321.824,719 492.126,436	17.003

Punct început	X / Y	Punct sfârşit	X / Y	Lungime segment
20	321.849,06 492.268,456	21	321.836,036 492.242,418	29.114
23	321.818,049 492.189,103	24	321.809,108 492.177,313	14.797
26	321.793,11 492.177,335	27	321.783,868 492.193,368	18.506
29	321.774,434 492.183,939	30	321.755,057 492.151,318	37.942
32	321.735,168 492.112,072	33	321.727,272 492.104,053	11.254
35	321.683,782 492.116,652	36	321.666,133 492.138,704	28.244
38	321.619,165 492.136,813	39	321.590,578 492.120,168	33.08
41	321.589,562 492.110,433	42	321.592,67 492.091,981	18.712
44	321.616,766 492.051,583	45	321.645,218 491.997,954	60.709
47	321.664,329 491.927,274	48	321.675,318 491.899,097	30.244
50	321.703,509 491.869,488	51	321.714,976 491.863,758	12.819
53	321.722,215 491.992,179	54	321.705,441 492.002,239	19.56
56	321.677,643 492.035,293	57	321.671,407 492.053,688	19.423
59	321.714,332 492.081,669	60	321.720,452 492.067,723	15.23
62	321.733,127 492.053,801	63	321.741,763 492.050,878	9.117
65	321.759,591 492.060,484	66	321.771,012 492.072,178	16.346
68	321.795,665 492.089,998	69	321.807,643 492.097,516	14.142
71	321.824,719 492.126,436	72	321.829,083 492.140,613	14.834

Punct început	X / Y	Punct sfârşit	X / Y	Lungime segment
21	321.836,036 492.242,418	22	321.821,771 492.217,0	29.147
24	321.809,108 492.177,313	25	321.802,99 492.172,216	7.963
27	321.783,868 492.193,368	28	321.779,279 492.192,35	4.7
30	321.755,057 492.151,318	31	321.743,582 492.127,362	26.562
33	321.727,272 492.104,053	34	321.704,581 492.104,053	22.691
36	321.666,133 492.138,704	37	321.644,073 492.160,754	31.191
39	321.590,578 492.120,168	40	321.590,532 492.119,56	0.61
42	321.592,67 492.091,981	43	321.606,661 492.067,704	28.02
45	321.645,218 491.997,954	46	321.653,34 491.963,569	35.331
48	321.675,318 491.899,097	49	321.689,174 491.880,472	23.213
51	321.714,976 491.863,758	52	321.745,699 491.989,784	129.717
54	321.705,441 492.002,239	55	321.688,187 492.018,526	23.727
57	321.671,407 492.053,688	58	321.693,336 492.067,212	25.764
60	321.720,452 492.067,723	61	321.725,884 492.060,762	8.83
63	321.741,763 492.050,878	64	321.751,234 492.051,435	9.488
66	321.771,012 492.072,178	67	321.780,901 492.081,088	13.311
69	321.807,643 492.097,516	70	321.820,082 492.110,077	17.678
72	321.829,083 492.140,613	1	321.845,176 492.162,696	27.325

**** Lungimile segmentelor sunt determinate în planul de proiecţie Stereo 70 şi sunt rotunjite la 1 milimetru.**
***** Distanţa dintre puncte este formată din segmente cumulate ce sunt mai mici decât valoarea 1 milimetru.**

DATE DESPRE IMOBILUL NR. 11723

Oficiul de Cadastru şi Publicitate Imobiliară HUNEDOARA
Biroul de Cadastru şi Publicitate Imobiliară Deva

A. Partea I. Descrierea imobilului

TEREN Extravilan

Adresa: Jud. Hunedoara

Nr. Crt	Nr cadastral Nr. topografic	Suprafaţa* (mp)	Observaţii / Referinţe
A1		1.907	Sector cadastral:115 Teren neimprejmuit;

B. Partea II. Proprietari şi acte

Inscrieri privitoare la dreptul de proprietate şi alte drepturi reale		Referinţe
1 / 06/04/2023		
Act Normativ nr. 288, din 20/03/2018 emis de MINISTERUL MEDIULUI,APELOR ȘI PĂDURILOR (ORDIN);		
B1	Inscrierea provizorie, drept de PROPRIETATE, dobandit prin Lege, cota actuala 1/1	A1
	1) **STATUL ROMÂN**, CIF:9999999999999	
B2	Inscrierea provizorie, drept de ADMINISTRARE	A1
	1) **REGIA NAȚIONALĂ A PĂDURILOR ROMSILVA - DIRECȚIA SILVICĂ HUNEDOARA - OCOLUL SILVIC DOBRA**, CIF:1590120	

C. Partea III. SARCINI .

Inscrieri privind dezmembramintele dreptului de proprietate, drepturi reale de garanţie şi sarcini	Referinţe
NU SUNT	

Anexa Nr. 1 La Partea I

Teren

Nr cadastral	Suprafaţa (mp)*	Observaţii / Referinţe
	1.907	

* Suprafaţa este determinată in planul de proiecţie Stereo 70.

DETALII LINIARE IMOBIL

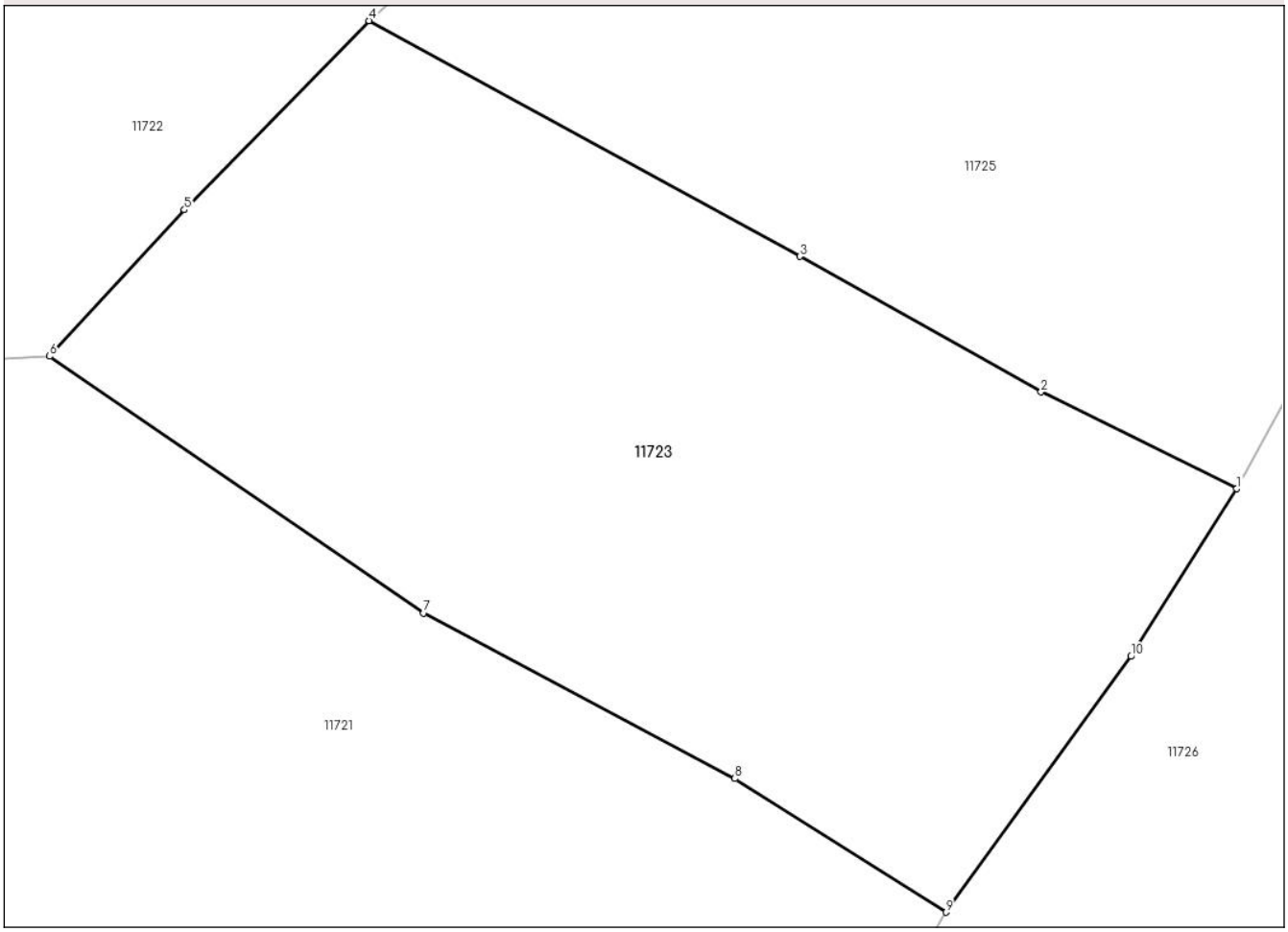

Date referitoare la teren

Crt	Categorie folosință	Intra vilan	Suprafaţa (mp)	Tarla	Parcelă	Nr. topo	Observaţii / Referinţe
1	padure	NU	1.907	UP1	UA 19RR	-	

Lungime Segmente
1) Valorile lungimilor segmentelor sunt obţinute din proiecţie în plan.

Punct început	X / Y	Punct sfârşit	X / Y	Lungime segment (** (m)
1	321.824,712 492.043,241	2	321.812,602 492.049,231	13.51
2	321.812,602 492.049,231	3	321.797,693 492.057,614	17.104
3	321.797,693 492.057,614	4	321.771,012 492.072,178	30.398
4	321.771,012 492.072,178	5	321.759,591 492.060,484	16.346
5	321.759,591 492.060,484	6	321.751,234 492.051,435	12.318

Punct început	X / Y	Punct sfârşit	X / Y	Lungime segment (** (m)
6	321.751,234 492.051,435	7	321.774,398 492.035,571	28.075
7	321.774,398 492.035,571	8	321.793,655 492.025,326	21.813
8	321.793,655 492.025,326	9	321.806,709 492.017,068	15.447
9	321.806,709 492.017,068	10	321.818,165 492.032,881	19.527
10	321.818,165 492.032,881	1	321.824,712 492.043,241	12.255

** Lungimile segmentelor sunt determinate în planul de proiecţie Stereo 70 şi sunt rotunjite la 1 milimetru.
*** Distanţa dintre puncte este formată din segmente cumulate ce sunt mai mici decât valoarea 1 milimetru.

DATE DESPRE IMOBILUL NR. 11724

Oficiul de Cadastru şi Publicitate Imobiliară HUNEDOARA
Biroul de Cadastru şi Publicitate Imobiliară Deva

A. Partea I. Descrierea imobilului

TEREN Extravilan

Adresa: Jud. Hunedoara

Nr. Crt	Nr cadastral Nr. topografic	Suprafaţa* (mp)	Observaţii / Referinţe
A1		6.559	Sector cadastral:115 Teren neimprejmuit;

B. Partea II. Proprietari şi acte

Inscrieri privitoare la dreptul de proprietate şi alte drepturi reale		Referinţe
1 / 06/04/2023		
Act Normativ nr. 7, din 13/03/1996 emis de PARLAMENTUL ROMÂNIEI;		
B1	Inscrierea provizorie, drept de PROPRIETATE, dobandit prin Lege, cota actuala 1/1	A1
	1) **COMUNA ILIA**, CIF:4374164, PROPRIETAR NEIDENTIFICAT	

C. Partea III. SARCINI .

Inscrieri privind dezmembramintele dreptului de proprietate, drepturi reale de garanţie şi sarcini	Referinţe
NU SUNT	

Anexa Nr. 1 La Partea I

Teren

Nr cadastral	Suprafaţa (mp)*	Observaţii / Referinţe
	6.559	

* Suprafaţa este determinată in planul de proiecţie Stereo 70.

DETALII LINIARE IMOBIL

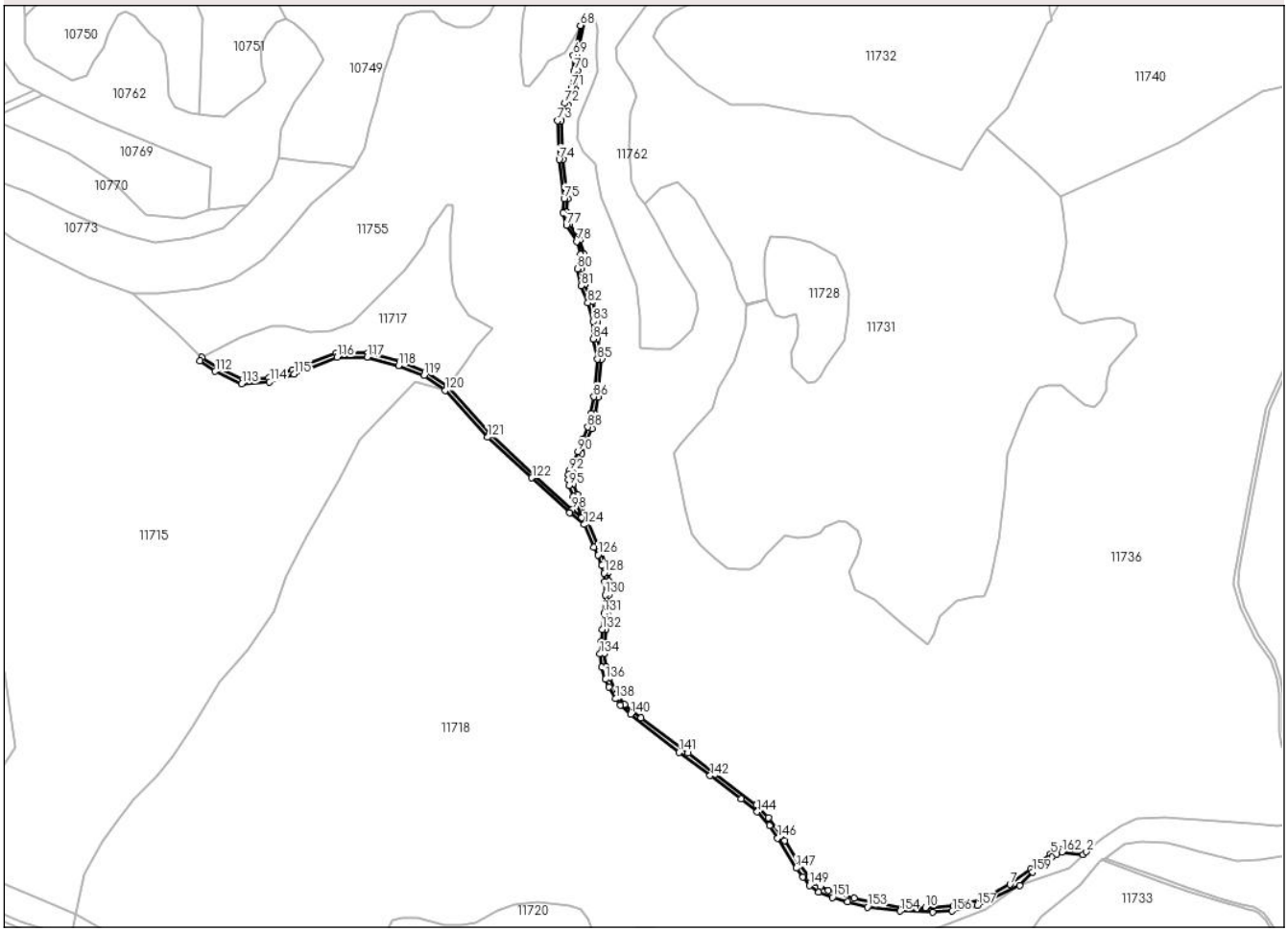

Date referitoare la teren

Crt	Categorie folosință	Intra vilan	Suprafaţa (mp)	Tarla	Parcelă	Nr. topo	Observaţii / Referinţe
1	faneata	NU	6.559	-	-	-	

Lungime Segmente

1) Valorile lungimilor segmentelor sunt obţinute din proiecţie în plan.

Punct început	X / Y	Punct sfârşit	X / Y	Lungime segment
1	322.270,222 491.018,61	2	322.273,278 491.021,267	4.049
4	322.243,454 491.021,886	5	322.238,927 491.019,132	5.3
7	322.200,216 490.990,184	8	322.173,793 490.976,011	29.984
10	322.119,171 490.967,791	11	322.098,564 490.967,897	20.608
13	322.026,424 490.984,44	14	322.018,491 490.987,941	8.672
16	322.008,086 490.997,252	17	321.998,872 491.009,413	15.257

Punct început	X / Y	Punct sfârşit	X / Y	Lungime segment
2	322.273,278 491.021,267	3	322.249,512 491.023,974	23.919
5	322.238,927 491.019,132	6	322.220,062 491.004,539	23.85
8	322.173,793 490.976,011	9	322.145,858 490.969,404	28.706
11	322.098,564 490.967,897	12	322.051,001 490.977,188	48.462
14	322.018,491 490.987,941	15	322.012,79 490.992,039	7.021
17	321.998,872 491.009,413	18	321.984,695 491.032,222	26.856

Punct început	X / Y	Punct sfârşit	X / Y	Lungime segment
3	322.249,512 491.023,974	4	322.243,454 491.021,886	6.408
6	322.220,062 491.004,539	7	322.200,216 490.990,184	24.493
9	322.145,858 490.969,404	10	322.119,171 490.967,791	26.735
12	322.051,001 490.977,188	13	322.026,424 490.984,44	25.624
15	322.012,79 490.992,039	16	322.008,086 490.997,252	7.021
18	321.984,695 491.032,222	19	321.969,112 491.053,744	26.572

Punct început	X / Y	Punct sfârşit	X / Y	Lungime segment
19	321.969,112 491.053,744	20	321.957,429 491.066,13	17.027
22	321.891,994 491.115,647	23	321.847,195 491.149,352	56.063
25	321.823,984 491.172,527	26	321.816,903 491.187,745	16.785
28	321.811,968 491.210,5	29	321.812,65 491.221,85	11.37
31	321.815,483 491.249,032	32	321.816,68 491.266,921	17.929
34	321.815,607 491.288,375	35	321.813,503 491.296,403	8.299
37	321.805,677 491.314,345	38	321.796,036 491.336,622	24.274
40	321.782,188 491.372,492	41	321.781,395 491.377,144	4.719
43	321.782,054 491.383,893	44	321.784,468 491.389,178	5.81
46	321.795,529 491.414,604	47	321.799,992 491.426,059	12.294
49	321.805,949 491.455,599	50	321.809,567 491.492,325	36.904
52	321.805,129 491.527,796	53	321.800,523 491.546,964	19.713
55	321.789,93 491.578,639	56	321.792,688 491.592,424	14.058
58	321.778,896 491.621,525	59	321.775,83 491.632,553	11.446
61	321.772,219 491.683,181	62	321.770,863 491.720,208	37.053
64	321.783,761 491.750,268	65	321.786,495 491.767,345	17.294
67	321.793,07 491.815,656	68	321.788,986 491.811,184	6.056
70	321.782,987 491.767,57	71	321.780,376 491.751,263	16.515
73	321.767,365 491.720,08	74	321.768,727 491.682,892	37.213
76	321.772,286 491.632,236	77	321.775,664 491.620,081	12.616
79	321.789,089 491.592,273	80	321.786,36 491.578,639	13.904
82	321.796,24 491.546,07	83	321.801,12 491.528,357	18.373
85	321.805,526 491.492,098	86	321.801,983 491.456,148	36.125
88	321.796,158 491.427,238	89	321.791,816 491.416,091	11.963
91	321.780,83 491.390,84	92	321.778,193 491.385,068	6.345
94	321.777,377 491.376,912	95	321.778,319 491.371,391	5.601
97	321.790,335 491.340,792	98	321.781,35 491.348,332	11.729
100	321.702,725 491.420,824	101	321.661,955 491.465,499	60.481
103	321.616,18 491.489,799	104	321.585,602 491.497,95	31.645
106	321.513,672 491.481,649	107	321.490,957 491.474,372	23.852
109	321.441,741 491.483,978	110	321.427,055 491.493,736	17.633
112	321.439,773 491.480,482	113	321.465,153 491.468,563	28.039
115	321.515,008 491.477,877	116	321.556,357 491.493,95	44.363

Punct început	X / Y	Punct sfârşit	X / Y	Lungime segment
20	321.957,429 491.066,13	21	321.918,071 491.095,615	49.177
23	321.847,195 491.149,352	24	321.831,576 491.162,325	20.304
26	321.816,903 491.187,745	27	321.813,412 491.198,795	11.588
29	321.812,65 491.221,85	30	321.813,767 491.233,536	11.739
32	321.816,68 491.266,921	33	321.816,361 491.279,835	12.918
35	321.813,503 491.296,403	36	321.809,508 491.306,726	11.068
38	321.796,036 491.336,622	39	321.786,249 491.362,486	27.653
41	321.781,395 491.377,144	42	321.781,611 491.381,186	4.048
44	321.784,468 491.389,178	45	321.790,4 491.402,138	14.254
47	321.799,992 491.426,059	48	321.803,092 491.439,59	13.881
50	321.809,567 491.492,325	51	321.805,373 491.511,975	20.093
53	321.800,523 491.546,964	54	321.792,995 491.563,322	18.008
56	321.792,688 491.592,424	57	321.788,704 491.606,208	14.349
59	321.775,83 491.632,553	60	321.777,056 491.645,725	13.229
62	321.770,863 491.720,208	63	321.777,229 491.735,369	16.443
65	321.786,495 491.767,345	66	321.786,033 491.782,582	15.244
68	321.788,986 491.811,184	69	321.782,524 491.782,816	29.095
71	321.780,376 491.751,263	72	321.774,012 491.736,75	15.847
74	321.768,727 491.682,892	75	321.773,536 491.645,662	37.539
77	321.775,664 491.620,081	78	321.785,482 491.604,749	18.206
80	321.786,36 491.578,639	81	321.789,644 491.562,233	16.732
83	321.801,12 491.528,357	84	321.801,379 491.511,522	16.836
86	321.801,983 491.456,148	87	321.799,171 491.440,388	16.008
89	321.791,816 491.416,091	90	321.786,731 491.403,732	13.364
92	321.778,193 491.385,068	93	321.777,628 491.381,617	3.496
95	321.778,319 491.371,391	96	321.782,53 491.361,013	11.2
98	321.781,35 491.348,332	99	321.744,93 491.382,018	49.611
101	321.661,955 491.465,499	102	321.641,516 491.480,193	25.173
104	321.585,602 491.497,95	105	321.555,607 491.497,95	29.995
107	321.490,957 491.474,372	108	321.465,912 491.472,625	25.106
110	321.427,055 491.493,736	111	321.424,841 491.490,405	4.0
113	321.465,153 491.468,563	114	321.491,717 491.470,415	26.629
116	321.556,357 491.493,95	117	321.585,078 491.493,95	28.721

Punct început	X / Y	Punct sfârşit	X / Y	Lungime segment
21	321.918,071 491.095,615	22	321.891,994 491.115,647	32.883
24	321.831,576 491.162,325	25	321.823,984 491.172,527	12.717
27	321.813,412 491.198,795	28	321.811,968 491.210,5	11.794
30	321.813,767 491.233,536	31	321.815,483 491.249,032	15.591
33	321.816,361 491.279,835	34	321.815,607 491.288,375	8.573
36	321.809,508 491.306,726	37	321.805,677 491.314,345	8.528
39	321.786,249 491.362,486	40	321.782,188 491.372,492	10.799
42	321.781,611 491.381,186	43	321.782,054 491.383,893	2.743
45	321.790,4 491.402,138	46	321.795,529 491.414,604	13.48
48	321.803,092 491.439,59	49	321.805,949 491.455,599	16.263
51	321.805,373 491.511,975	52	321.805,129 491.527,796	15.823
54	321.792,995 491.563,322	55	321.789,93 491.578,639	15.62
57	321.788,704 491.606,208	58	321.778,896 491.621,525	18.188
60	321.777,056 491.645,725	61	321.772,219 491.683,181	37.767
63	321.777,229 491.735,369	64	321.783,761 491.750,268	16.268
66	321.786,033 491.782,582	67	321.793,07 491.815,656	33.814
69	321.782,524 491.782,816	70	321.782,987 491.767,57	15.253
72	321.774,012 491.736,75	73	321.767,365 491.720,08	17.946
75	321.773,536 491.645,662	76	321.772,286 491.632,236	13.484
78	321.785,482 491.604,749	79	321.789,089 491.592,273	12.987
81	321.789,644 491.562,233	82	321.796,24 491.546,07	17.457
84	321.801,379 491.511,522	85	321.805,526 491.492,098	19.862
87	321.799,171 491.440,388	88	321.796,158 491.427,238	13.49
90	321.786,731 491.403,732	91	321.780,83 491.390,84	14.179
93	321.777,628 491.381,617	94	321.777,377 491.376,912	4.712
96	321.782,53 491.361,013	97	321.790,335 491.340,792	21.675
99	321.744,93 491.382,018	100	321.702,725 491.420,824	57.334
102	321.641,516 491.480,193	103	321.616,18 491.489,799	27.096
105	321.555,607 491.497,95	106	321.513,672 491.481,649	44.992
108	321.465,912 491.472,625	109	321.441,741 491.483,978	26.704
111	321.424,841 491.490,405	112	321.439,773 491.480,482	17.928
114	321.491,717 491.470,415	115	321.515,008 491.477,877	24.457
117	321.585,078 491.493,95	118	321.614,953 491.485,986	30.918

Punct început	X / Y	Punct sfârşit	X / Y	Lungime segment
118	321.614,953 491.485,986	119	321.639,607 491.476,639	26.367
121	321.700,39 491.417,576	122	321.742,595 491.378,771	57.334
124	321.792,762 491.334,117	125	321.802,052 491.312,651	23.39
127	321.809,691 491.295,17	128	321.811,652 491.287,687	7.736
130	321.812,677 491.267,006	131	321.811,498 491.249,386	17.659
133	321.808,661 491.222,16	134	321.807,954 491.210,374	11.807
136	321.813,204 491.186,175	137	321.816,262 491.178,996	7.803
139	321.827,228 491.161,334	140	321.837,167 491.152,954	13.0
142	321.913,056 491.094,171	143	321.942,737 491.072,08	37.0
145	321.969,978 491.046,623	146	321.977,77 491.034,514	14.4
148	322.001,941 490.997,057	149	322.008,427 490.989,185	10.2
151	322.030,351 490.977,823	152	322.044,763 490.973,666	15.0
154	322.095,055 490.964,721	155	322.126,035 490.963,611	31.0
157	322.168,907 490.970,077	158	322.209,414 490.989,214	44.8
160	322.240,629 491.016,656	161	322.244,737 491.019,155	4.808

Punct început	X / Y	Punct sfârşit	X / Y	Lungime segment
119	321.639,607 491.476,639	120	321.659,62 491.462,251	24.648
122	321.742,595 491.378,771	123	321.778,856 491.345,204	49.412
125	321.802,052 491.312,651	126	321.805,848 491.305,102	8.45
128	321.811,652 491.287,687	129	321.812,365 491.279,61	8.109
131	321.811,498 491.249,386	132	321.809,788 491.233,947	15.534
134	321.807,954 491.210,374	135	321.809,486 491.197,94	12.528
137	321.816,262 491.178,996	138	321.822,953 491.167,618	13.2
140	321.837,167 491.152,954	141	321.883,466 491.116,384	59.0
143	321.942,737 491.072,08	144	321.958,314 491.059,534	20.0
146	321.977,77 491.034,514	147	321.995,59 491.005,792	33.8
149	322.008,427 490.989,185	150	322.016,971 490.982,579	10.8
152	322.044,763 490.973,666	153	322.063,691 490.968,576	19.6
155	322.126,035 490.963,611	156	322.145,003 490.964,706	19.0
158	322.209,414 490.989,214	159	322.221,86 491.002,136	17.941
161	322.244,737 491.019,155	162	322.249,917 491.020,94	5.479

Punct început	X / Y	Punct sfârşit	X / Y	Lungime segment
120	321.659,62 491.462,251	121	321.700,39 491.417,576	60.481
123	321.778,856 491.345,204	124	321.792,762 491.334,117	17.785
126	321.805,848 491.305,102	127	321.809,691 491.295,17	10.649
129	321.812,365 491.279,61	130	321.812,677 491.267,006	12.608
132	321.809,788 491.233,947	133	321.808,661 491.222,16	11.84
135	321.809,486 491.197,94	136	321.813,204 491.186,175	12.339
138	321.822,953 491.167,618	139	321.827,228 491.161,334	7.6
141	321.883,466 491.116,384	142	321.913,056 491.094,171	37.0
144	321.958,314 491.059,534	145	321.969,978 491.046,623	17.4
147	321.995,59 491.005,792	148	322.001,941 490.997,057	10.8
150	322.016,971 490.982,579	151	322.030,351 490.977,823	14.2
153	322.063,691 490.968,576	154	322.095,055 490.964,721	31.6
156	322.145,003 490.964,706	157	322.168,907 490.970,077	24.5
159	322.221,86 491.002,136	160	322.240,629 491.016,656	23.73
162	322.249,917 491.020,94	1	322.270,222 491.018,61	20.439

**** Lungimile segmentelor sunt determinate în planul de proiecţie Stereo 70 şi sunt rotunjite la 1 milimetru.**
***** Distanţa dintre puncte este formată din segmente cumulate ce sunt mai mici decât valoarea 1 milimetru.**

DATE DESPRE IMOBILUL NR. 11725

Oficiul de Cadastru şi Publicitate Imobiliară HUNEDOARA
Biroul de Cadastru şi Publicitate Imobiliară Deva

A. Partea I. Descrierea imobilului

TEREN Extravilan

Adresa: Jud. Hunedoara

Nr. Crt	Nr cadastral Nr. topografic	Suprafaţa* (mp)	Observaţii / Referinţe
A1		8.229	Sector cadastral:115 Teren neimprejmuit;

B. Partea II. Proprietari şi acte

Inscrieri privitoare la dreptul de proprietate şi alte drepturi reale		Referinţe
1 / 06/04/2023		
Act Normativ nr. 288, din 20/03/2018 emis de MINISTERUL MEDIULUI,APELOR ȘI PĂDURILOR (ORDIN);		
B1	Inscrierea provizorie, drept de PROPRIETATE, dobandit prin Lege, cota actuala 1/1	A1
	1) **STATUL ROMÂN** , CIF:9999999999999	
B2	Inscrierea provizorie, drept de ADMINISTRARE	A1
	1) **REGIA NAȚIONALĂ A PĂDURILOR ROMSILVA - DIRECȚIA SILVICĂ HUNEDOARA - OCOLUL SILVIC DOBRA**, CIF:1590120	

C. Partea III. SARCINI .

Inscrieri privind dezmembramintele dreptului de proprietate, drepturi reale de garanţie şi sarcini	Referinţe
NU SUNT	

Anexa Nr. 1 La Partea I

Teren

Nr cadastral	Suprafaţa (mp)*	Observaţii / Referinţe
	8.229	

* Suprafaţa este determinată in planul de proiecţie Stereo 70.

DETALII LINIARE IMOBIL

Date referitoare la teren

Crt	Categorie folosință	Intra vilan	Suprafaţa (mp)	Tarla	Parcelă	Nr. topo	Observaţii / Referinţe
1	padure	NU	8.229	UP1	UA 19A	-	

Lungime Segmente

1) Valorile lungimilor segmentelor sunt obţinute din proiecţie în plan.

Punct început	X / Y	Punct sfârşit	X / Y	Lungime segment (** (m)
1	321.824,712 492.043,241	2	321.833,44 492.059,327	18.301
3	321.844,351 492.080,32	4	321.855,534 492.096,133	19.368
5	321.875,777 492.108,269	6	321.888,324 492.119,175	16.624
7	321.898,144 492.136,896	8	321.902,781 492.159,252	22.832
9	321.902,781 492.180,518	10	321.899,78 492.197,967	17.705

Punct început	X / Y	Punct sfârşit	X / Y	Lungime segment (** (m)
2	321.833,44 492.059,327	3	321.844,351 492.080,32	23.659
4	321.855,534 492.096,133	5	321.875,777 492.108,269	23.602
6	321.888,324 492.119,175	7	321.898,144 492.136,896	20.26
8	321.902,781 492.159,252	9	321.902,781 492.180,518	21.266
10	321.899,78 492.197,967	11	321.898,144 492.205,873	8.074

Punct început	X / Y	Punct sfârşit	X / Y	Lungime segment (** (m)
11	321.898,144 492.205,873	12	321.893,234 492.207,782	5.268
13	321.886,688 492.207,782	14	321.879,05 492.200,693	10.42
15	321.865,906 492.183,417	16	321.845,176 492.162,696	29.31
17	321.829,083 492.140,613	18	321.824,719 492.126,436	14.834
19	321.820,082 492.110,077	20	321.807,643 492.097,516	17.678
21	321.795,665 492.089,998	22	321.780,901 492.081,088	17.244
23	321.771,012 492.072,178	24	321.797,693 492.057,614	30.398
25	321.812,602 492.049,231	1	321.824,712 492.043,241	13.51

Punct început	X / Y	Punct sfârşit	X / Y	Lungime segment (** (m)
12	321.893,234 492.207,782	13	321.886,688 492.207,782	6.546
14	321.879,05 492.200,693	15	321.865,906 492.183,417	21.708
16	321.845,176 492.162,696	17	321.829,083 492.140,613	27.325
18	321.824,719 492.126,436	19	321.820,082 492.110,077	17.003
20	321.807,643 492.097,516	21	321.795,665 492.089,998	14.142
22	321.780,901 492.081,088	23	321.771,012 492.072,178	13.311
24	321.797,693 492.057,614	25	321.812,602 492.049,231	17.104

** Lungimile segmentelor sunt determinate în planul de proiecţie Stereo 70 şi sunt rotunjite la 1 milimetru.
*** Distanţa dintre puncte este formată din segmente cumulate ce sunt mai mici decât valoarea 1 milimetru.

DATE DESPRE IMOBILUL NR. 11726

Oficiul de Cadastru şi Publicitate Imobiliară HUNEDOARA
Biroul de Cadastru şi Publicitate Imobiliară Deva

A. Partea I. Descrierea imobilului

TEREN Extravilan

Adresa: Jud. Hunedoara

Nr. Crt	Nr cadastral Nr. topografic	Suprafaţa* (mp)	Observaţii / Referinţe
A1		47.472	Sector cadastral:115 Teren neimprejmuit;

B. Partea II. Proprietari şi acte

Inscrieri privitoare la dreptul de proprietate şi alte drepturi reale		Referinţe
1 / 06/04/2023		
Act Normativ nr. 7, din 13/03/1996 emis de PARLAMENTUL ROMÂNIEI;		
B1	Inscrierea provizorie, drept de PROPRIETATE, dobandit prin Lege, cota actuala 1/1	A1
	1) **COMUNA ILIA**, CIF:4374164, PROPRIETAR NEIDENTIFICAT	

C. Partea III. SARCINI .

Inscrieri privind dezmembramintele dreptului de proprietate, drepturi reale de garanţie şi sarcini	Referinţe
NU SUNT	

Anexa Nr. 1 La Partea I

Teren

Nr cadastral	Suprafaţa (mp)*	Observaţii / Referinţe
	47.472	

* Suprafaţa este determinată in planul de proiecţie Stereo 70.

DETALII LINIARE IMOBIL

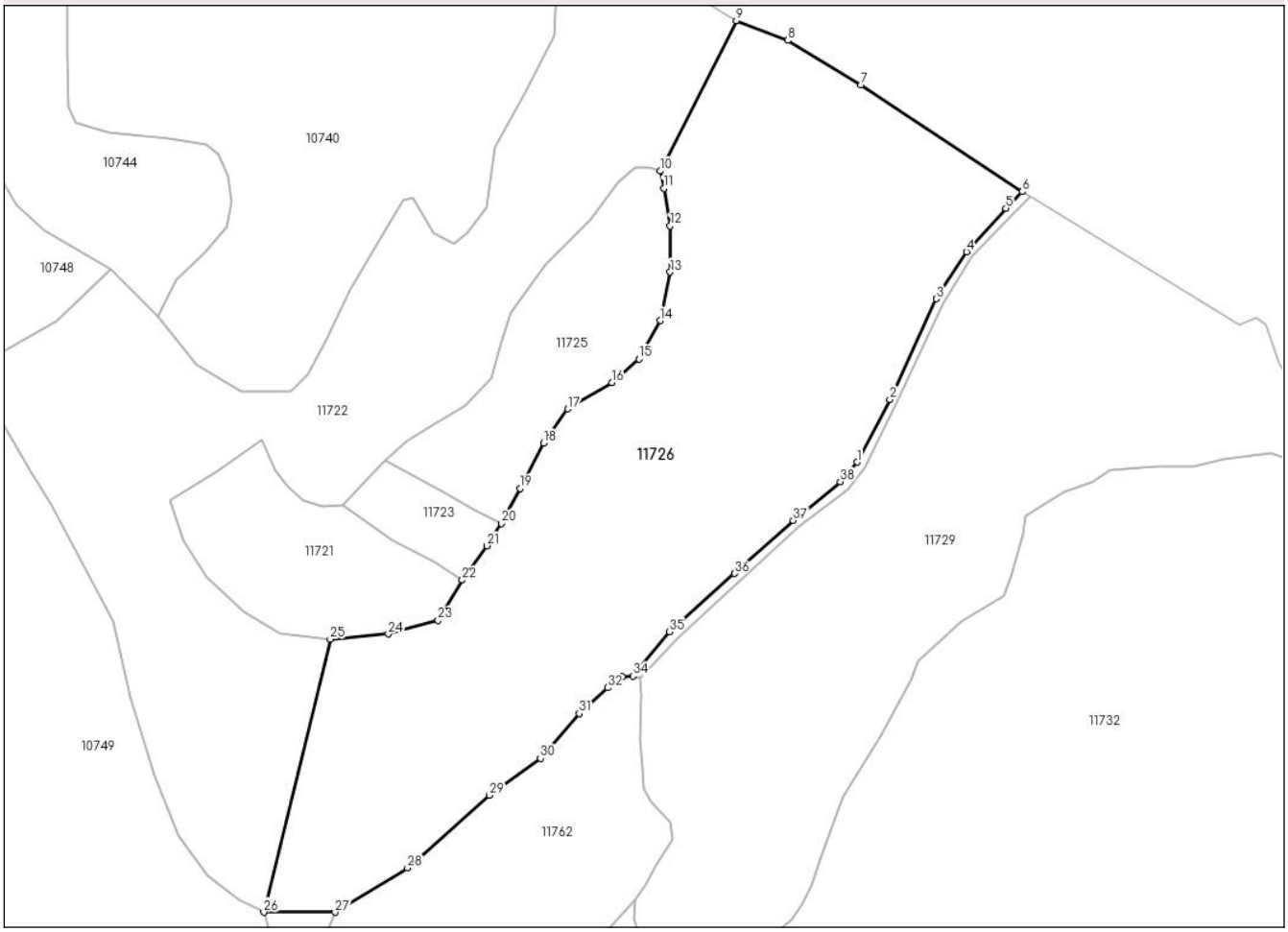

Date referitoare la teren

Crt	Categorie folosință	Intra vilan	Suprafaţa (mp)	Tarla	Parcelă	Nr. topo	Observaţii / Referinţe
1	faneata	NU	47.472	-	-	-	ÎMPĂDURIT

Lungime Segmente
1) Valorile lungimilor segmentelor sunt obţinute din proiecţie în plan.

Punct început	X / Y	Punct sfârşit	X / Y	Lungime segment (** (m)
1	321.989,149 492.071,54	2	322.004,331 492.100,44	32.645
3	322.025,741 492.146,984	4	322.039,682 492.168,644	25.759
5	322.057,899 492.188,72	6	322.065,534 492.196,347	10.793
7	321.991,0 492.245,534	8	321.957,118 492.266,259	39.718
9	321.933,26 492.275,295	10	321.898,144 492.205,873	77.798

Punct început	X / Y	Punct sfârşit	X / Y	Lungime segment (** (m)
2	322.004,331 492.100,44	3	322.025,741 492.146,984	51.232
4	322.039,682 492.168,644	5	322.057,899 492.188,72	27.109
6	322.065,534 492.196,347	7	321.991,0 492.245,534	89.301
8	321.957,118 492.266,259	9	321.933,26 492.275,295	25.511
10	321.898,144 492.205,873	11	321.899,78 492.197,967	8.074

Punct început	X / Y	Punct sfârşit	X / Y	Lungime segment (** (m)
11	321.899,78 492.197,967	12	321.902,781 492.180,518	17.705
13	321.902,781 492.159,252	14	321.898,144 492.136,896	22.832
15	321.888,324 492.119,175	16	321.875,777 492.108,269	16.624
17	321.855,534 492.096,133	18	321.844,351 492.080,32	19.368
19	321.833,44 492.059,327	20	321.824,712 492.043,241	18.301
21	321.818,165 492.032,881	22	321.806,709 492.017,068	19.527
23	321.795,544 491.998,406	24	321.772,539 491.992,179	23.833
25	321.745,699 491.989,784	26	321.714,976 491.863,758	129.717
27	321.747,946 491.863,755	28	321.781,451 491.884,218	39.26
29	321.819,303 491.917,672	30	321.842,811 491.934,797	29.084
31	321.860,741 491.955,506	32	321.873,797 491.967,41	17.668
33	321.880,694 491.972,517	34	321.885,548 491.972,772	4.86
35	321.902,506 491.993,233	36	321.932,452 492.020,168	40.278
37	321.959,673 492.044,65	38	321.981,355 492.062,459	28.059

Punct început	X / Y	Punct sfârşit	X / Y	Lungime segment (** (m)
12	321.902,781 492.180,518	13	321.902,781 492.159,252	21.266
14	321.898,144 492.136,896	15	321.888,324 492.119,175	20.26
16	321.875,777 492.108,269	17	321.855,534 492.096,133	23.602
18	321.844,351 492.080,32	19	321.833,44 492.059,327	23.659
20	321.824,712 492.043,241	21	321.818,165 492.032,881	12.255
22	321.806,709 492.017,068	23	321.795,544 491.998,406	21.747
24	321.772,539 491.992,179	25	321.745,699 491.989,784	26.946
26	321.714,976 491.863,758	27	321.747,946 491.863,755	32.97
28	321.781,451 491.884,218	29	321.819,303 491.917,672	50.517
30	321.842,811 491.934,797	31	321.860,741 491.955,506	27.393
32	321.873,797 491.967,41	33	321.880,694 491.972,517	8.582
34	321.885,548 491.972,772	35	321.902,506 491.993,233	26.574
36	321.932,452 492.020,168	37	321.959,673 492.044,65	36.61
38	321.981,355 492.062,459	1	321.989,149 492.071,54	11.967

** Lungimile segmentelor sunt determinate în planul de proiecţie Stereo 70 şi sunt rotunjite la 1 milimetru.
*** Distanţa dintre puncte este formată din segmente cumulate ce sunt mai mici decât valoarea 1 milimetru.

DATE DESPRE IMOBILUL NR. 11727

Oficiul de Cadastru şi Publicitate Imobiliară HUNEDOARA
Biroul de Cadastru şi Publicitate Imobiliară Deva

A. Partea I. Descrierea imobilului

TEREN Extravilan

Adresa: Jud. Hunedoara

Nr. Crt	Nr cadastral Nr. topografic	Suprafaţa* (mp)	Observaţii / Referinţe
A1		1.188	Sector cadastral:115 Teren neimprejmuit;

B. Partea II. Proprietari şi acte

Inscrieri privitoare la dreptul de proprietate şi alte drepturi reale		Referinţe
1 / 06/04/2023		
Act Normativ nr. 7, din 13/03/1996 emis de PARLAMENTUL ROMÂNIEI;		
B1	Inscrierea provizorie, drept de PROPRIETATE, dobandit prin Lege, cota actuala 1/1	A1
	1) **COMUNA ILIA**, CIF:4374164	

C. Partea III. SARCINI .

Inscrieri privind dezmembramintele dreptului de proprietate, drepturi reale de garanţie şi sarcini	Referinţe
NU SUNT	

Anexa Nr. 1 La Partea I

Teren

Nr cadastral	Suprafaţa (mp)*	Observaţii / Referinţe
	1.188	

* Suprafaţa este determinată in planul de proiecţie Stereo 70.

DETALII LINIARE IMOBIL

Date referitoare la teren

Crt	Categorie folosință	Intra vilan	Suprafaţa (mp)	Tarla	Parcelă	Nr. topo	Observaţii / Referinţe
1	drum	NU	1.188	-	-	-	

Lungime Segmente
1) Valorile lungimilor segmentelor sunt obţinute din proiecţie în plan.

Punct început	X / Y	Punct sfârşit	X / Y	Lungime segment (** (m)
1	321.906,085 491.990,026	2	321.962,211 492.041,559	76.196
3	321.984,763 492.058,99	4	321.992,63 492.068,828	12.597
5	322.007,421 492.098,573	6	322.029,23 492.144,846	51.155
7	322.042,567 492.166,581	8	322.060,795 492.185,959	26.604
9	322.068,97 492.194,08	10	322.065,534 492.196,347	4.116

Punct început	X / Y	Punct sfârşit	X / Y	Lungime segment (** (m)
2	321.962,211 492.041,559	3	321.984,763 492.058,99	28.503
4	321.992,63 492.068,828	5	322.007,421 492.098,573	33.219
6	322.029,23 492.144,846	7	322.042,567 492.166,581	25.5
8	322.060,795 492.185,959	9	322.068,97 492.194,08	11.523
10	322.065,534 492.196,347	11	322.057,899 492.188,72	10.793

Punct început	X / Y	Punct sfârşit	X / Y	Lungime segment (** (m)
11	322.057,899 492.188,72	12	322.039,682 492.168,644	27.109
13	322.025,741 492.146,984	14	322.004,331 492.100,44	51.232
15	321.989,149 492.071,54	16	321.981,355 492.062,459	11.967
17	321.959,673 492.044,65	18	321.932,452 492.020,168	36.61
19	321.902,506 491.993,233	20	321.885,548 491.972,772	26.574
21	321.888,869 491.972,006	1	321.906,085 491.990,026	24.922

Punct început	X / Y	Punct sfârşit	X / Y	Lungime segment (** (m)
12	322.039,682 492.168,644	13	322.025,741 492.146,984	25.759
14	322.004,331 492.100,44	15	321.989,149 492.071,54	32.645
16	321.981,355 492.062,459	17	321.959,673 492.044,65	28.059
18	321.932,452 492.020,168	19	321.902,506 491.993,233	40.278
20	321.885,548 491.972,772	21	321.888,869 491.972,006	3.408

** Lungimile segmentelor sunt determinate în planul de proiecţie Stereo 70 şi sunt rotunjite la 1 milimetru.
*** Distanţa dintre puncte este formată din segmente cumulate ce sunt mai mici decât valoarea 1 milimetru.

DATE DESPRE IMOBILUL NR. 11728

Oficiul de Cadastru şi Publicitate Imobiliară HUNEDOARA
Biroul de Cadastru şi Publicitate Imobiliară Deva

A. Partea I. Descrierea imobilului

TEREN Extravilan

Adresa: Jud. Hunedoara

Nr. Crt	Nr cadastral Nr. topografic	Suprafaţa* (mp)	Observaţii / Referinţe
A1		7.600	Sector cadastral:115 Teren neimprejmuit;

B. Partea II. Proprietari şi acte

Inscrieri privitoare la dreptul de proprietate şi alte drepturi reale		Referinţe
1 / 06/04/2023		
Act Administrativ nr. 367, din 30/03/2023 emis de CJPSDPAT HUEDOARA;		
B1	Intabulare, drept de PROPRIETATE, dobandit prin Reconstituire, cota actuala 1/1	A1
	1) **ASOCIAŢIA AGROSILVICĂ COMPOSESORALĂ STEJARUL DUMBRĂVIŢA**, CIF:21902154	

C. Partea III. SARCINI .

Inscrieri privind dezmembramintele dreptului de proprietate, drepturi reale de garanţie şi sarcini	Referinţe
NU SUNT	

Anexa Nr. 1 La Partea I

Teren

Nr cadastral	Suprafaţa (mp)*	Observaţii / Referinţe
	7.600	

* Suprafaţa este determinată in planul de proiecţie Stereo 70.

DETALII LINIARE IMOBIL

Date referitoare la teren

Crt	Categorie folosință	Intra vilan	Suprafaţa (mp)	Tarla	Parcelă	Nr. topo	Observaţii / Referinţe
1	pasune	NU	7.600	-	1242/2	-	ÎMPĂDURIT, 1242/2 Enclavă UA6A

Lungime Segmente
1) Valorile lungimilor segmentelor sunt obţinute din proiecţie în plan.

Punct început	X / Y	Punct sfârşit	X / Y	Lungime segment (** (m)
1	322.045,569 491.532,794	2	322.045,908 491.555,484	22.692
3	322.041,842 491.574,787	4	322.033,711 491.590,365	17.573
5	322.010,672 491.603,573	6	321.990,343 491.608,653	20.954
7	321.971,03 491.609,669	8	321.966,626 491.596,8	13.602
9	321.965,609 491.588,672	10	321.964,932 491.571,401	17.285

Punct început	X / Y	Punct sfârşit	X / Y	Lungime segment (** (m)
2	322.045,908 491.555,484	3	322.041,842 491.574,787	19.727
4	322.033,711 491.590,365	5	322.010,672 491.603,573	26.557
6	321.990,343 491.608,653	7	321.971,03 491.609,669	19.339
8	321.966,626 491.596,8	9	321.965,609 491.588,672	8.191
10	321.964,932 491.571,401	11	321.967,981 491.549,726	21.888

Punct început	X / Y	Punct sfârşit	X / Y	Lungime segment (** (m)
11	321.967,981 491.549,726	12	321.947,53 491.544,045	21.226
13	321.947,529 491.544,026	14	321.967,988 491.549,708	21.233
15	321.975,253 491.533,871	16	321.983,821 491.531,659	8.848
17	321.995,764 491.534,826	18	321.998,136 491.525,004	10.103
19	321.996,333 491.511,99	20	321.990,532 491.497,95	15.19
21	321.991,359 491.485,043	22	322.002,201 491.473,867	15.571
23	322.007,283 491.469,803	24	322.014,06 491.470,819	6.852
25	322.018,464 491.475,56	26	322.023,885 491.485,72	11.515
27	322.041,504 491.509,765	1	322.045,569 491.532,794	23.385

Punct început	X / Y	Punct sfârşit	X / Y	Lungime segment (** (m)
12	321.947,53 491.544,045	13	321.947,529 491.544,026	0.019
14	321.967,988 491.549,708	15	321.975,253 491.533,871	17.424
16	321.983,821 491.531,659	17	321.995,764 491.534,826	12.356
18	321.998,136 491.525,004	19	321.996,333 491.511,99	13.139
20	321.990,532 491.497,95	21	321.991,359 491.485,043	12.934
22	322.002,201 491.473,867	23	322.007,283 491.469,803	6.507
24	322.014,06 491.470,819	25	322.018,464 491.475,56	6.472
26	322.023,885 491.485,72	27	322.041,504 491.509,765	29.809

** Lungimile segmentelor sunt determinate în planul de proiecţie Stereo 70 şi sunt rotunjite la 1 milimetru.
*** Distanţa dintre puncte este formată din segmente cumulate ce sunt mai mici decât valoarea 1 milimetru.

DATE DESPRE IMOBILUL NR. 11729

Oficiul de Cadastru şi Publicitate Imobiliară HUNEDOARA
Biroul de Cadastru şi Publicitate Imobiliară Deva

A. Partea I. Descrierea imobilului

TEREN Extravilan

Adresa: Jud. Hunedoara

Nr. Crt	Nr cadastral Nr. topografic	Suprafaţa* (mp)	Observaţii / Referinţe
A1		39.213	Sector cadastral:115 Teren neimprejmuit;

B. Partea II. Proprietari şi acte

Inscrieri privitoare la dreptul de proprietate şi alte drepturi reale		Referinţe
1 / 06/04/2023		
Act Normativ nr. 7, din 13/03/1996 emis de PARLAMENTUL ROMÂNIEI;		
B1	Inscrierea provizorie, drept de PROPRIETATE, dobandit prin Lege, cota actuala 1/1	A1
	1) **COMUNA ILIA**, CIF:4374164, PROPRIETAR NEIDENTIFICAT	

C. Partea III. SARCINI .

Inscrieri privind dezmembramintele dreptului de proprietate, drepturi reale de garanţie şi sarcini	Referinţe
NU SUNT	

Anexa Nr. 1 La Partea I

Teren

Nr cadastral	Suprafaţa (mp)*	Observaţii / Referinţe
	39.213	

* Suprafaţa este determinată in planul de proiecţie Stereo 70.

DETALII LINIARE IMOBIL

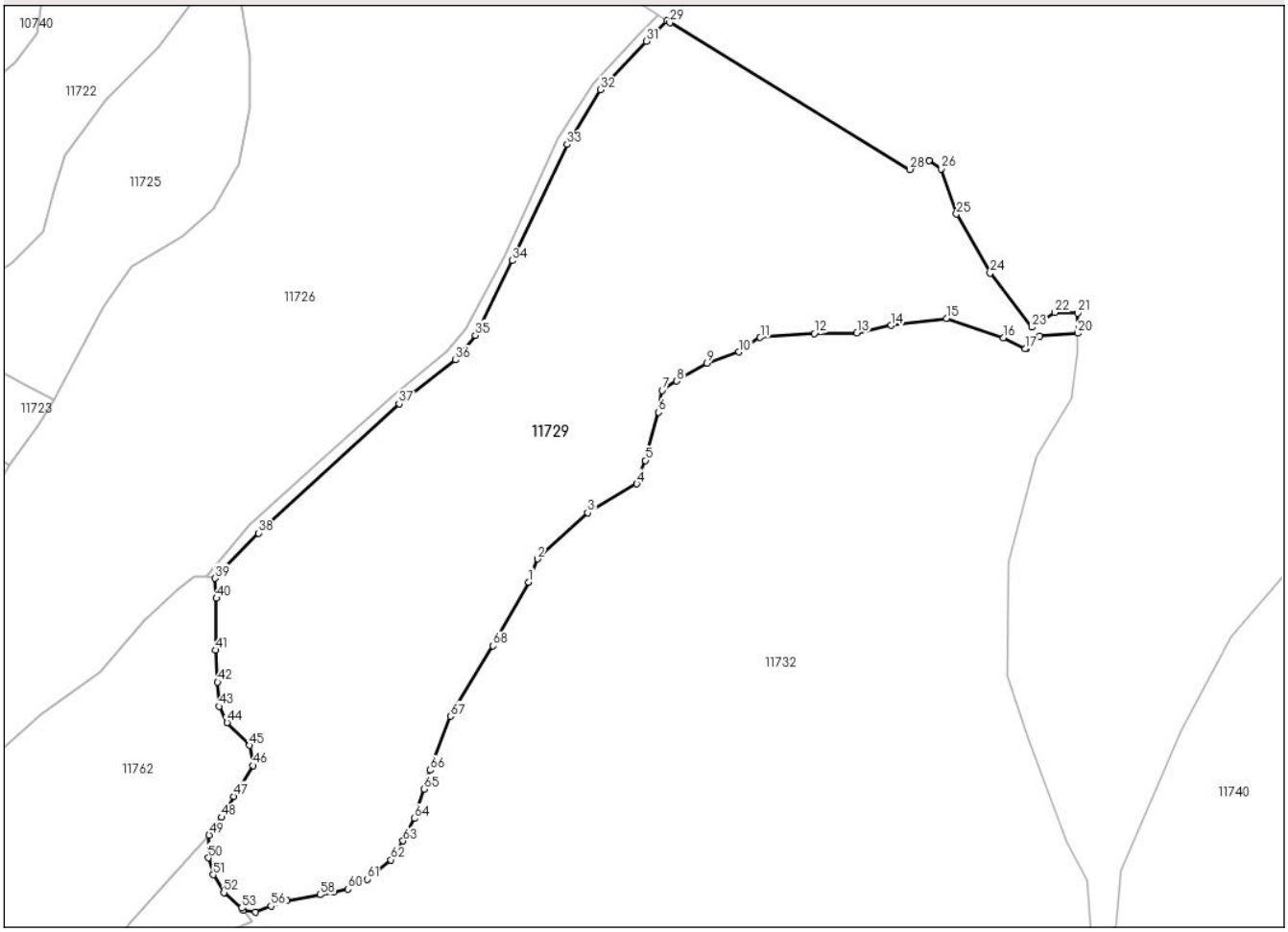

Date referitoare la teren

Crt	Categorie folosință	Intra vilan	Suprafaţa (mp)	Tarla	Parcelă	Nr. topo	Observaţii / Referinţe
1	faneata	NU	39.213	-	-	-	IMPADURIT

Lungime Segmente

1) Valorile lungimilor segmentelor sunt obţinute din proiecţie în plan.

Punct început	X / Y	Punct sfârşit	X / Y	Lungime segment
1	322.013,845 491.970,456	2	322.017,407 491.979,731	9.935
4	322.056,998 492.009,592	5	322.060,436 492.018,942	9.962
7	322.067,081 492.046,829	8	322.072,986 492.050,588	7.0
10	322.097,802 492.062,142	11	322.106,226 492.067,893	10.2
13	322.144,762 492.069,742	14	322.158,442 492.072,718	14.0
16	322.203,198 492.067,876	17	322.211,876 492.063,321	9.8

Punct început	X / Y	Punct sfârşit	X / Y	Lungime segment
2	322.017,407 491.979,731	3	322.037,423 491.998,139	27.194
5	322.060,436 492.018,942	6	322.065,627 492.038,15	19.897
8	322.072,986 492.050,588	9	322.084,975 492.057,623	13.9
11	322.106,226 492.067,893	12	322.127,763 492.069,542	21.6
14	322.158,442 492.072,718	15	322.180,46 492.075,554	22.2
17	322.211,876 492.063,321	18	322.212,435 492.063,539	0.6

Punct început	X / Y	Punct sfârşit	X / Y	Lungime segment
3	322.037,423 491.998,139	4	322.056,998 492.009,592	22.679
6	322.065,627 492.038,15	7	322.067,081 492.046,829	8.8
9	322.084,975 492.057,623	10	322.097,802 492.062,142	13.6
12	322.127,763 492.069,542	13	322.144,762 492.069,742	17.0
15	322.180,46 492.075,554	16	322.203,198 492.067,876	24.0
18	322.212,435 492.063,539	19	322.217,731 492.068,417	7.2

Punct început	X / Y	Punct sfârşit	X / Y	Lungime segment
19	322.217,731 492.068,417	20	322.232,801 492.069,589	15.116
22	322.223,638 492.077,893	23	322.214,475 492.071,985	10.902
25	322.184,535 492.117,089	26	322.178,328 492.135,109	19.06
28	322.165,913 492.134,814	29	322.070,142 492.193,306	112.22
31	322.060,795 492.185,959	32	322.042,567 492.166,581	26.604
34	322.007,421 492.098,573	35	321.992,63 492.068,828	33.219
37	321.962,211 492.041,559	38	321.906,085 491.990,026	76.196
40	321.889,38 491.964,091	41	321.889,125 491.943,408	20.685
43	321.890,406 491.920,962	44	321.893,63 491.914,515	7.208
46	321.903,95 491.897,431	47	321.896,21 491.885,182	14.489
49	321.886,536 491.869,71	50	321.886,213 491.860,685	9.031
52	321.892,34 491.846,824	53	321.899,435 491.840,7	9.373
55	321.904,903 491.839,013	56	321.911,161 491.841,468	6.722
58	321.930,734 491.845,963	59	321.936,141 491.846,972	5.5
61	321.949,421 491.852,18	62	321.958,918 491.859,876	12.224
64	321.968,382 491.876,369	65	321.972,21 491.888,057	12.299
67	321.982,696 491.917,073	68	321.999,709 491.945,134	32.816

Punct început	X / Y	Punct sfârşit	X / Y	Lungime segment
20	322.232,801 492.069,589	21	322.232,801 492.077,598	8.009
23	322.214,475 492.071,985	24	322.197,922 492.093,55	27.185
26	322.178,328 492.135,109	27	322.173,598 492.138,359	5.739
29	322.070,142 492.193,306	30	322.068,97 492.194,08	1.405
32	322.042,567 492.166,581	33	322.029,23 492.144,846	25.5
35	321.992,63 492.068,828	36	321.984,763 492.058,99	12.597
38	321.906,085 491.990,026	39	321.888,869 491.972,006	24.922
41	321.889,125 491.943,408	42	321.889,891 491.930,64	12.79
44	321.893,63 491.914,515	45	321.902,66 491.905,49	12.767
47	321.896,21 491.885,182	48	321.891,373 491.876,802	9.677
50	321.886,213 491.860,685	51	321.888,148 491.853,916	7.04
53	321.899,435 491.840,7	54	321.900,093 491.839,89	1.043
56	321.911,161 491.841,468	57	321.917,587 491.843,598	6.77
59	321.936,141 491.846,972	60	321.941,856 491.848,201	5.846
62	321.958,918 491.859,876	63	321.963,84 491.867,411	9.0
65	321.972,21 491.888,057	66	321.974,659 491.895,638	7.967
68	321.999,709 491.945,134	1	322.013,845 491.970,456	29.0

Punct început	X / Y	Punct sfârşit	X / Y	Lungime segment
21	322.232,801 492.077,598	22	322.223,638 492.077,893	9.169
24	322.197,922 492.093,55	25	322.184,535 492.117,089	27.079
27	322.173,598 492.138,359	28	322.165,913 492.134,814	8.463
30	322.068,97 492.194,08	31	322.060,795 492.185,959	11.523
33	322.029,23 492.144,846	34	322.007,421 492.098,573	51.155
36	321.984,763 492.058,99	37	321.962,211 492.041,559	28.503
39	321.888,869 491.972,006	40	321.889,38 491.964,091	7.932
42	321.889,891 491.930,64	43	321.890,406 491.920,962	9.692
45	321.902,66 491.905,49	46	321.903,95 491.897,431	8.161
48	321.891,373 491.876,802	49	321.886,536 491.869,71	8.584
51	321.888,148 491.853,916	52	321.892,34 491.846,824	8.238
54	321.900,093 491.839,89	55	321.904,903 491.839,013	4.889
57	321.917,587 491.843,598	58	321.930,734 491.845,963	13.358
60	321.941,856 491.848,201	61	321.949,421 491.852,18	8.548
63	321.963,84 491.867,411	64	321.968,382 491.876,369	10.044
66	321.974,659 491.895,638	67	321.982,696 491.917,073	22.892

** Lungimile segmentelor sunt determinate în planul de proiecţie Stereo 70 şi sunt rotunjite la 1 milimetru.
*** Distanţa dintre puncte este formată din segmente cumulate ce sunt mai mici decât valoarea 1 milimetru.

DATE DESPRE IMOBILUL NR. 11730

Oficiul de Cadastru şi Publicitate Imobiliară HUNEDOARA
Biroul de Cadastru şi Publicitate Imobiliară Deva

A. Partea I. Descrierea imobilului

TEREN Extravilan

Adresa: Jud. Hunedoara

Nr. Crt	Nr cadastral Nr. topografic	Suprafaţa* (mp)	Observaţii / Referinţe
A1		42.300	Sector cadastral:115 Teren neimprejmuit;

B. Partea II. Proprietari şi acte

Inscrieri privitoare la dreptul de proprietate şi alte drepturi reale		Referinţe
1 / 16/05/2023		
Act Administrativ nr. 367, din 30/03/2023 emis de CJPSDPAT HUEDOARA;		
B1	Intabulare, drept de PROPRIETATE, dobandit prin Reconstituire, cota actuala 1/1	A1
	1) **ASOCIAŢIA AGROSILVICĂ COMPOSESORALĂ STEJARUL DUMBRĂVIŢA**, CIF:21902154	

C. Partea III. SARCINI .

Inscrieri privind dezmembramintele dreptului de proprietate, drepturi reale de garanţie şi sarcini	Referinţe
NU SUNT	

Anexa Nr. 1 La Partea I

Teren

Nr cadastral	Suprafaţa (mp)*	Observaţii / Referinţe
	42.300	

* Suprafaţa este determinată in planul de proiecţie Stereo 70.

DETALII LINIARE IMOBIL

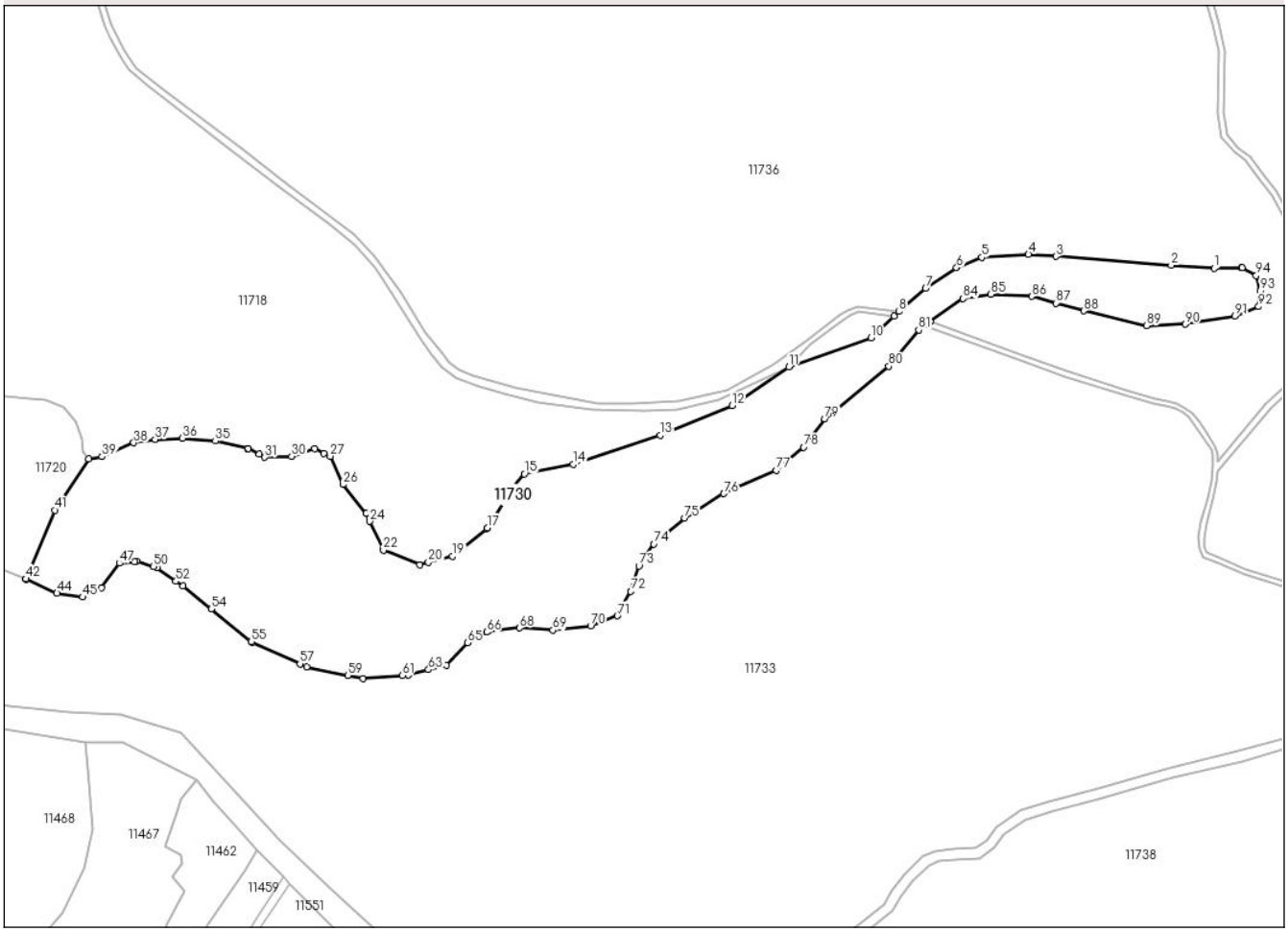

Date referitoare la teren

Crt	Categorie folosință	Intra vilan	Suprafaţa (mp)	Tarla	Parcelă	Nr. topo	Observaţii / Referinţe
1	padure	NU	42.300	UP1	1368/2	-	UA 161B

Lungime Segmente

1) Valorile lungimilor segmentelor sunt obţinute din proiecţie în plan.

Punct început	X / Y	Punct sfârşit	X / Y	Lungime segment
1	322.455,753 491.046,338	2	322.430,941 491.048,02	24.868
4	322.348,182 491.054,351	5	322.321,278 491.052,643	26.958
7	322.288,684 491.034,666	8	322.273,278 491.021,267	20.418
10	322.256,922 491.006,119	11	322.209,414 490.989,214	50.426
13	322.134,758 490.949,652	14	322.084,446 490.932,827	53.051
16	322.049,499 490.919,656	17	322.034,799 490.896,147	27.726

Punct început	X / Y	Punct sfârşit	X / Y	Lungime segment
2	322.430,941 491.048,02	3	322.364,156 491.053,129	66.981
5	322.321,278 491.052,643	6	322.306,591 491.046,598	15.882
8	322.273,278 491.021,267	9	322.270,222 491.018,61	4.049
11	322.209,414 490.989,214	12	322.176,488 490.966,851	39.802
14	322.084,446 490.932,827	15	322.056,221 490.927,271	28.767
17	322.034,799 490.896,147	18	322.034,324 490.895,76	0.613

Punct început	X / Y	Punct sfârşit	X / Y	Lungime segment
3	322.364,156 491.053,129	4	322.348,182 491.054,351	16.02
6	322.306,591 491.046,598	7	322.288,684 491.034,666	21.518
9	322.270,222 491.018,61	10	322.256,922 491.006,119	18.246
12	322.176,488 490.966,851	13	322.134,758 490.949,652	45.136
15	322.056,221 490.927,271	16	322.049,499 490.919,656	10.158
18	322.034,324 490.895,76	19	322.014,557 490.879,631	25.512

Punct început	X / Y	Punct sfârşit	X / Y	Lungime segment
19	322.014,557 490.879,631	20	322.000,696 490.876,093	14.305
22	321.974,505 490.883,235	23	321.974,297 490.883,676	0.487
25	321.964,548 490.904,383	26	321.951,06 490.921,235	21.585
28	321.940,101 490.939,296	29	321.934,754 490.941,828	5.916
31	321.905,813 490.936,964	32	321.902,449 490.938,714	3.792
34	321.896,018 490.941,984	35	321.877,196 490.946,352	19.323
37	321.842,225 490.947,368	38	321.829,873 490.945,311	12.522
40	321.803,743 490.935,881	41	321.784,169 490.906,412	35.377
43	321.767,422 490.866,486	44	321.785,421 490.858,287	19.779
46	321.811,179 490.861,504	47	321.821,56 490.875,615	17.518
49	321.831,614 490.876,775	50	321.841,34 490.873,757	10.184
52	321.854,336 490.865,198	53	321.858,322 490.862,321	4.916
55	321.897,916 490.830,236	56	321.898,459 490.829,793	0.7
58	321.930,004 490.815,732	59	321.953,915 490.810,766	24.422
61	321.985,429 490.810,766	62	321.988,881 490.811,049	3.464
64	322.010,897 490.816,658	65	322.023,446 490.829,623	18.044
67	322.035,656 490.836,539	68	322.053,376 490.838,186	17.797
70	322.094,603 490.839,485	71	322.110,013 490.845,206	16.437
73	322.122,554 490.873,977	74	322.131,182 490.886,709	15.381
76	322.171,7 490.915,924	77	322.202,156 490.929,454	33.326
79	322.230,269 490.959,193	80	322.267,358 490.989,524	47.913
82	322.288,322 491.013,192	83	322.291,324 491.015,321	3.681
85	322.326,312 491.031,266	86	322.350,052 491.030,017	23.772
88	322.380,298 491.021,619	89	322.416,785 491.013,138	37.46
91	322.467,914 491.018,668	92	322.481,508 491.024,103	14.64
94	322.480,145 491.042,05	95	322.472,12 491.046,769	9.309

Punct început	X / Y	Punct sfârşit	X / Y	Lungime segment
20	322.000,696 490.876,093	21	321.995,489 490.874,764	5.374
23	321.974,297 490.883,676	24	321.966,678 490.899,86	17.888
26	321.951,06 490.921,235	27	321.943,75 490.937,568	17.894
29	321.934,754 490.941,828	30	321.921,274 490.937,481	14.163
32	321.902,449 490.938,714	33	321.896,278 490.941,924	6.956
35	321.877,196 490.946,352	36	321.858,193 490.948,047	19.078
38	321.829,873 490.945,311	39	321.811,508 490.937,301	20.035
41	321.784,169 490.906,412	42	321.767,48 490.866,625	43.146
44	321.785,421 490.858,287	45	321.800,351 490.856,093	15.09
47	321.821,56 490.875,615	48	321.830,333 490.876,627	8.832
50	321.841,34 490.873,757	51	321.843,337 490.873,138	2.09
53	321.858,322 490.862,321	54	321.874,775 490.849,127	21.09
56	321.898,459 490.829,793	57	321.926,21 490.817,423	30.384
59	321.953,915 490.810,766	60	321.962,83 490.808,914	9.105
62	321.988,881 490.811,049	63	322.000,696 490.814,059	12.193
65	322.023,446 490.829,623	66	322.034,324 490.835,785	12.502
68	322.053,376 490.838,186	69	322.072,795 490.836,921	19.46
71	322.110,013 490.845,206	72	322.117,932 490.859,279	16.149
74	322.131,182 490.886,709	75	322.149,092 490.901,696	23.353
77	322.202,156 490.929,454	78	322.218,042 490.942,758	20.721
80	322.267,358 490.989,524	81	322.284,619 491.010,565	27.215
83	322.291,324 491.015,321	84	322.310,339 491.028,81	23.314
86	322.350,052 491.030,017	87	322.364,156 491.026,101	14.637
89	322.416,785 491.013,138	90	322.438,994 491.013,991	22.225
92	322.481,508 491.024,103	93	322.482,469 491.033,223	9.171
95	322.472,12 491.046,769	96	322.471,589 491.046,755	0.531

Punct început	X / Y	Punct sfârşit	X / Y	Lungime segment
21	321.995,489 490.874,764	22	321.974,505 490.883,235	22.629
24	321.966,678 490.899,86	25	321.964,548 490.904,383	5.0
27	321.943,75 490.937,568	28	321.940,101 490.939,296	4.037
30	321.921,274 490.937,481	31	321.905,813 490.936,964	15.469
33	321.896,278 490.941,924	34	321.896,018 490.941,984	0.266
36	321.858,193 490.948,047	37	321.842,225 490.947,368	15.983
39	321.811,508 490.937,301	40	321.803,743 490.935,881	7.895
42	321.767,48 490.866,625	43	321.767,422 490.866,486	0.15
45	321.800,351 490.856,093	46	321.811,179 490.861,504	12.105
48	321.830,333 490.876,627	49	321.831,614 490.876,775	1.289
51	321.843,337 490.873,138	52	321.854,336 490.865,198	13.565
54	321.874,775 490.849,127	55	321.897,916 490.830,236	29.873
57	321.926,21 490.817,423	58	321.930,004 490.815,732	4.153
60	321.962,83 490.808,914	61	321.985,429 490.810,766	22.674
63	322.000,696 490.814,059	64	322.010,897 490.816,658	10.526
66	322.034,324 490.835,785	67	322.035,656 490.836,539	1.53
69	322.072,795 490.836,921	70	322.094,603 490.839,485	21.958
72	322.117,932 490.859,279	73	322.122,554 490.873,977	15.407
75	322.149,092 490.901,696	76	322.171,7 490.915,924	26.712
78	322.218,042 490.942,758	79	322.230,269 490.959,193	20.484
81	322.284,619 491.010,565	82	322.288,322 491.013,192	4.54
84	322.310,339 491.028,81	85	322.326,312 491.031,266	16.161
87	322.364,156 491.026,101	88	322.380,298 491.021,619	16.753
90	322.438,994 491.013,991	91	322.467,914 491.018,668	29.296
93	322.482,469 491.033,223	94	322.480,145 491.042,05	9.128
96	322.471,589 491.046,755	1	322.455,753 491.046,338	15.842

**** Lungimile segmentelor sunt determinate în planul de proiecţie Stereo 70 şi sunt rotunjite la 1 milimetru.**
***** Distanţa dintre puncte este formată din segmente cumulate ce sunt mai mici decât valoarea 1 milimetru.**

DATE DESPRE IMOBILUL NR. 11731

Oficiul de Cadastru şi Publicitate Imobiliară HUNEDOARA
Biroul de Cadastru şi Publicitate Imobiliară Deva

A. Partea I. Descrierea imobilului

TEREN Extravilan

Adresa: Jud. Hunedoara

Nr. Crt	Nr cadastral Nr. topografic	Suprafaţa* (mp)	Observaţii / Referinţe
A1		141.000	Sector cadastral:115 Teren neimprejmuit;

B. Partea II. Proprietari şi acte

Inscrieri privitoare la dreptul de proprietate şi alte drepturi reale		Referinţe
1 / 06/04/2023		
Act Administrativ nr. 367, din 30/03/2023 emis de CJPSDPAT HUEDOARA;		
B1	Intabulare, drept de PROPRIETATE, dobandit prin Reconstituire, cota actuala 1/1	A1
	1) **ASOCIAŢIA AGROSILVICĂ COMPOSESORALĂ STEJARUL DUMBRĂVIŢA**, CIF:21902154	

C. Partea III. SARCINI .

Inscrieri privind dezmembramintele dreptului de proprietate, drepturi reale de garanţie şi sarcini	Referinţe
NU SUNT	

Anexa Nr. 1 La Partea I

Teren

Nr cadastral	Suprafaţa (mp)*	Observaţii / Referinţe
	141.000	

* Suprafaţa este determinată in planul de proiecţie Stereo 70.

DETALII LINIARE IMOBIL

Date referitoare la teren

Crt	Categorie folosință	Intra vilan	Suprafaţa (mp)	Tarla	Parcelă	Nr. topo	Observaţii / Referinţe
1	padure	NU	141.000	-	1242/1	-	UP1 Stânceşti UA 6A

Lungime Segmente

1) Valorile lungimilor segmentelor sunt obţinute din proiecţie în plan.

Punct început	X / Y	Punct sfârşit	X / Y	Lungime segment
1	322.077,473 491.704,85	2	322.048,182 491.723,588	34.771
4	321.965,582 491.735,299	5	321.932,776 491.735,884	32.811
7	321.871,265 491.782,728	8	321.858,963 491.799,709	20.969
10	321.869,444 491.817,814	11	321.879,118 491.824,906	11.995
13	321.900,093 491.839,89	14	321.899,435 491.840,7	1.043
16	321.888,148 491.853,916	17	321.886,213 491.860,685	7.04

Punct început	X / Y	Punct sfârşit	X / Y	Lungime segment
2	322.048,182 491.723,588	3	322.006,589 491.727,687	41.795
5	321.932,776 491.735,884	6	321.900,556 491.755,207	37.57
8	321.858,963 491.799,709	9	321.862,027 491.808,466	9.278
11	321.879,118 491.824,906	12	321.903,628 491.835,543	26.718
14	321.899,435 491.840,7	15	321.892,34 491.846,824	9.373
17	321.886,213 491.860,685	18	321.886,536 491.869,71	9.031

Punct început	X / Y	Punct sfârşit	X / Y	Lungime segment
3	322.006,589 491.727,687	4	321.965,582 491.735,299	41.708
6	321.900,556 491.755,207	7	321.871,265 491.782,728	40.191
9	321.862,027 491.808,466	10	321.869,444 491.817,814	11.933
12	321.903,628 491.835,543	13	321.900,093 491.839,89	5.603
15	321.892,34 491.846,824	16	321.888,148 491.853,916	8.238
18	321.886,536 491.869,71	19	321.855,042 491.835,031	46.845

Punct început	X / Y	Punct sfârşit	X / Y	Lungime segment
19	321.855,042 491.835,031	20	321.833,454 491.805,203	36.821
22	321.823,93 491.777,278	23	321.837,899 491.755,701	25.705
25	321.837,264 491.727,776	26	321.835,994 491.696,679	31.123
28	321.843,537 491.648,351	29	321.850,935 491.640,498	10.789
31	321.865,792 491.655,348	32	321.882,132 491.661,223	17.364
34	321.916,042 491.614,255	35	321.932,997 491.585,203	33.638
37	321.947,53 491.544,045	38	321.967,981 491.549,726	21.226
40	321.965,609 491.588,672	41	321.966,626 491.596,8	8.191
43	321.990,343 491.608,653	44	322.010,672 491.603,573	20.954
46	322.041,842 491.574,787	47	322.045,908 491.555,484	19.727
49	322.041,504 491.509,765	50	322.023,885 491.485,72	29.809
52	322.014,06 491.470,819	53	322.007,283 491.469,803	6.852
55	321.991,359 491.485,043	56	321.990,532 491.497,95	12.934
58	321.998,136 491.525,004	59	321.995,764 491.534,826	10.103
61	321.975,253 491.533,871	62	321.967,988 491.549,708	17.424
64	321.947,045 491.522,256	65	321.936,863 491.490,504	33.345
67	321.916,032 491.445,472	68	321.901,5 491.429,978	21.244
70	321.878,732 491.402,862	71	321.882,122 491.386,399	16.809
73	321.896,283 491.325,411	74	321.904,451 491.314,157	13.905
76	321.928,956 491.292,533	77	321.941,097 491.291,871	12.16
79	321.960,303 491.297,167	80	321.966,705 491.304,89	10.031
82	321.996,39 491.321,715	83	322.009,635 491.322,597	13.275
85	322.023,543 491.331,424	86	322.036,568 491.337,602	14.416
88	322.054,229 491.328,555	89	322.057,319 491.318,626	10.399
91	322.046,544 491.288,893	92	322.051,914 491.271,18	18.51
94	322.080,813 491.253,056	95	322.098,098 491.238,436	22.639
97	322.127,635 491.229,311	98	322.133,005 491.245,951	17.485
100	322.164,152 491.265,275	101	322.175,43 491.265,812	11.29
103	322.189,929 491.320,026	104	322.190,917 491.329,142	9.169
106	322.197,624 491.401,568	107	322.208,316 491.427,646	28.185
109	322.227,991 491.464,412	110	322.237,4 491.466,977	9.753
112	322.259,641 491.457,572	113	322.272,044 491.448,167	15.566
115	322.287,014 491.452,014	116	322.292,146 491.462,274	11.472

Punct început	X / Y	Punct sfârşit	X / Y	Lungime segment
20	321.833,454 491.805,203	21	321.823,295 491.789,971	18.308
23	321.837,899 491.755,701	24	321.842,343 491.743,008	13.449
26	321.835,994 491.696,679	27	321.838,534 491.661,773	34.998
29	321.850,935 491.640,498	30	321.857,926 491.647,049	9.582
32	321.882,132 491.661,223	33	321.898,602 491.645,244	22.948
35	321.932,997 491.585,203	36	321.939,294 491.558,572	27.366
38	321.967,981 491.549,726	39	321.964,932 491.571,401	21.888
41	321.966,626 491.596,8	42	321.971,03 491.609,669	13.602
44	322.010,672 491.603,573	45	322.033,711 491.590,365	26.557
47	322.045,908 491.555,484	48	322.045,569 491.532,794	22.692
50	322.023,885 491.485,72	51	322.018,464 491.475,56	11.515
53	322.007,283 491.469,803	54	322.002,201 491.473,867	6.507
56	321.990,532 491.497,95	57	321.996,333 491.511,99	15.19
59	321.995,764 491.534,826	60	321.983,821 491.531,659	12.356
62	321.967,988 491.549,708	63	321.947,529 491.544,026	21.233
65	321.936,863 491.490,504	66	321.921,361 491.464,841	29.981
68	321.901,5 491.429,978	69	321.885,354 491.412,046	24.13
71	321.882,122 491.386,399	72	321.890,544 491.345,49	41.767
74	321.904,451 491.314,157	75	321.917,697 491.301,58	18.266
77	321.941,097 491.291,871	78	321.951,694 491.291,65	10.599
80	321.966,705 491.304,89	81	321.985,352 491.323,921	26.644
83	322.009,635 491.322,597	84	322.018,686 491.325,907	9.637
86	322.036,568 491.337,602	87	322.043,853 491.336,057	7.447
89	322.057,319 491.318,626	90	322.054,6 491.304,997	13.898
92	322.051,914 491.271,18	93	322.070,173 491.262,055	20.412
95	322.098,098 491.238,436	96	322.121,19 491.219,112	30.111
98	322.133,005 491.245,951	99	322.148,579 491.261,518	22.019
101	322.175,43 491.265,812	102	322.181,337 491.280,842	16.149
104	322.190,917 491.329,142	105	322.195,058 491.367,368	38.45
107	322.208,316 491.427,646	108	322.217,298 491.449,449	23.58
110	322.237,4 491.466,977	111	322.249,376 491.466,549	11.983
113	322.272,044 491.448,167	114	322.281,026 491.446,456	9.143
116	322.292,146 491.462,274	117	322.292,146 491.472,107	9.833

Punct început	X / Y	Punct sfârşit	X / Y	Lungime segment
21	321.823,295 491.789,971	22	321.823,93 491.777,278	12.709
24	321.842,343 491.743,008	25	321.837,264 491.727,776	16.056
27	321.838,534 491.661,773	28	321.843,537 491.648,351	14.325
30	321.857,926 491.647,049	31	321.865,792 491.655,348	11.434
33	321.898,602 491.645,244	34	321.916,042 491.614,255	35.559
36	321.939,294 491.558,572	37	321.947,53 491.544,045	16.698
39	321.964,932 491.571,401	40	321.965,609 491.588,672	17.285
42	321.971,03 491.609,669	43	321.990,343 491.608,653	19.339
45	322.033,711 491.590,365	46	322.041,842 491.574,787	17.573
48	322.045,569 491.532,794	49	322.041,504 491.509,765	23.385
51	322.018,464 491.475,56	52	322.014,06 491.470,819	6.472
54	322.002,201 491.473,867	55	321.991,359 491.485,043	15.571
57	321.996,333 491.511,99	58	321.998,136 491.525,004	13.139
60	321.983,821 491.531,659	61	321.975,253 491.533,871	8.848
63	321.947,529 491.544,026	64	321.947,045 491.522,256	21.775
66	321.921,361 491.464,841	67	321.916,032 491.445,472	20.088
69	321.885,354 491.412,046	70	321.878,732 491.402,862	11.322
72	321.890,544 491.345,49	73	321.896,283 491.325,411	20.884
75	321.917,697 491.301,58	76	321.928,956 491.292,533	14.443
78	321.951,694 491.291,65	79	321.960,303 491.297,167	10.225
81	321.985,352 491.323,921	82	321.996,39 491.321,715	11.256
84	322.018,686 491.325,907	85	322.023,543 491.331,424	7.35
87	322.043,853 491.336,057	88	322.054,229 491.328,555	12.804
90	322.054,6 491.304,997	91	322.046,544 491.288,893	18.006
93	322.070,173 491.262,055	94	322.080,813 491.253,056	13.934
96	322.121,19 491.219,112	97	322.127,635 491.229,311	12.064
99	322.148,579 491.261,518	100	322.164,152 491.265,275	16.02
102	322.181,337 491.280,842	103	322.189,929 491.320,026	40.116
105	322.195,058 491.367,368	106	322.197,624 491.401,568	34.297
108	322.217,298 491.449,449	109	322.227,991 491.464,412	18.391
111	322.249,376 491.466,549	112	322.259,641 491.457,572	13.637
114	322.281,026 491.446,456	115	322.287,014 491.452,014	8.169
117	322.292,146 491.472,107	118	322.295,568 491.485,787	14.102

Punct început	X / Y	Punct sfârşit	X / Y	Lungime segment
118	322.295,568 491.485,787	119	322.311,821 491.504,17	24.537
121	322.318,664 491.526,4	122	322.304,977 491.531,958	14.772
124	322.267,959 491.525,82	125	322.250,615 491.535,155	19.696
127	322.249,281 491.577,162	128	322.253,95 491.603,166	26.42
130	322.250,615 491.633,838	131	322.247,947 491.647,84	14.255
133	322.177,759 491.712,416	134	322.162,396 491.689,087	27.934
136	322.114,965 491.688,455	1	322.077,473 491.704,85	40.92

Punct început	X / Y	Punct sfârşit	X / Y	Lungime segment
119	322.311,821 491.504,17	120	322.320,802 491.514,43	13.636
122	322.304,977 491.531,958	123	322.289,973 491.530,487	15.076
125	322.250,615 491.535,155	126	322.242,61 491.552,491	19.095
128	322.253,95 491.603,166	129	322.251,803 491.622,911	19.861
131	322.247,947 491.647,84	132	322.225,933 491.670,51	31.6
134	322.162,396 491.689,087	135	322.153,698 491.673,357	17.974

Punct început	X / Y	Punct sfârşit	X / Y	Lungime segment
120	322.320,802 491.514,43	121	322.318,664 491.526,4	12.16
123	322.289,973 491.530,487	124	322.267,959 491.525,82	22.503
126	322.242,61 491.552,491	127	322.249,281 491.577,162	25.557
129	322.251,803 491.622,911	130	322.250,615 491.633,838	10.991
132	322.225,933 491.670,51	133	322.177,759 491.712,416	63.85
135	322.153,698 491.673,357	136	322.114,965 491.688,455	41.572

** Lungimile segmentelor sunt determinate în planul de proiecţie Stereo 70 şi sunt rotunjite la 1 milimetru.
*** Distanţa dintre puncte este formată din segmente cumulate ce sunt mai mici decât valoarea 1 milimetru.

DATE DESPRE IMOBILUL NR. 11732

Oficiul de Cadastru şi Publicitate Imobiliară HUNEDOARA
Biroul de Cadastru şi Publicitate Imobiliară Deva

A. Partea I. Descrierea imobilului

TEREN Extravilan

Adresa: Jud. Hunedoara

Nr. Crt	Nr cadastral Nr. topografic	Suprafaţa* (mp)	Observaţii / Referinţe
A1		88.800	Sector cadastral:115 Teren neimprejmuit;

B. Partea II. Proprietari şi acte

Inscrieri privitoare la dreptul de proprietate şi alte drepturi reale		Referinţe
1 / 06/04/2023		
Act Administrativ nr. 367, din 30/03/2023 emis de CJPSDPAT HUEDOARA;		
B1	Intabulare, drept de PROPRIETATE, dobandit prin Reconstituire, cota actuala 1/1	A1
	1) **ASOCIAŢIA AGROSILVICĂ COMPOSESORALĂ STEJARUL DUMBRĂVIŢA**, CIF:21902154	

C. Partea III. SARCINI .

Inscrieri privind dezmembramintele dreptului de proprietate, drepturi reale de garanţie şi sarcini	Referinţe
NU SUNT	

Anexa Nr. 1 La Partea I

Teren

Nr cadastral	Suprafaţa (mp)*	Observaţii / Referinţe
	88.800	

* Suprafaţa este determinată in planul de proiecţie Stereo 70.

DETALII LINIARE IMOBIL

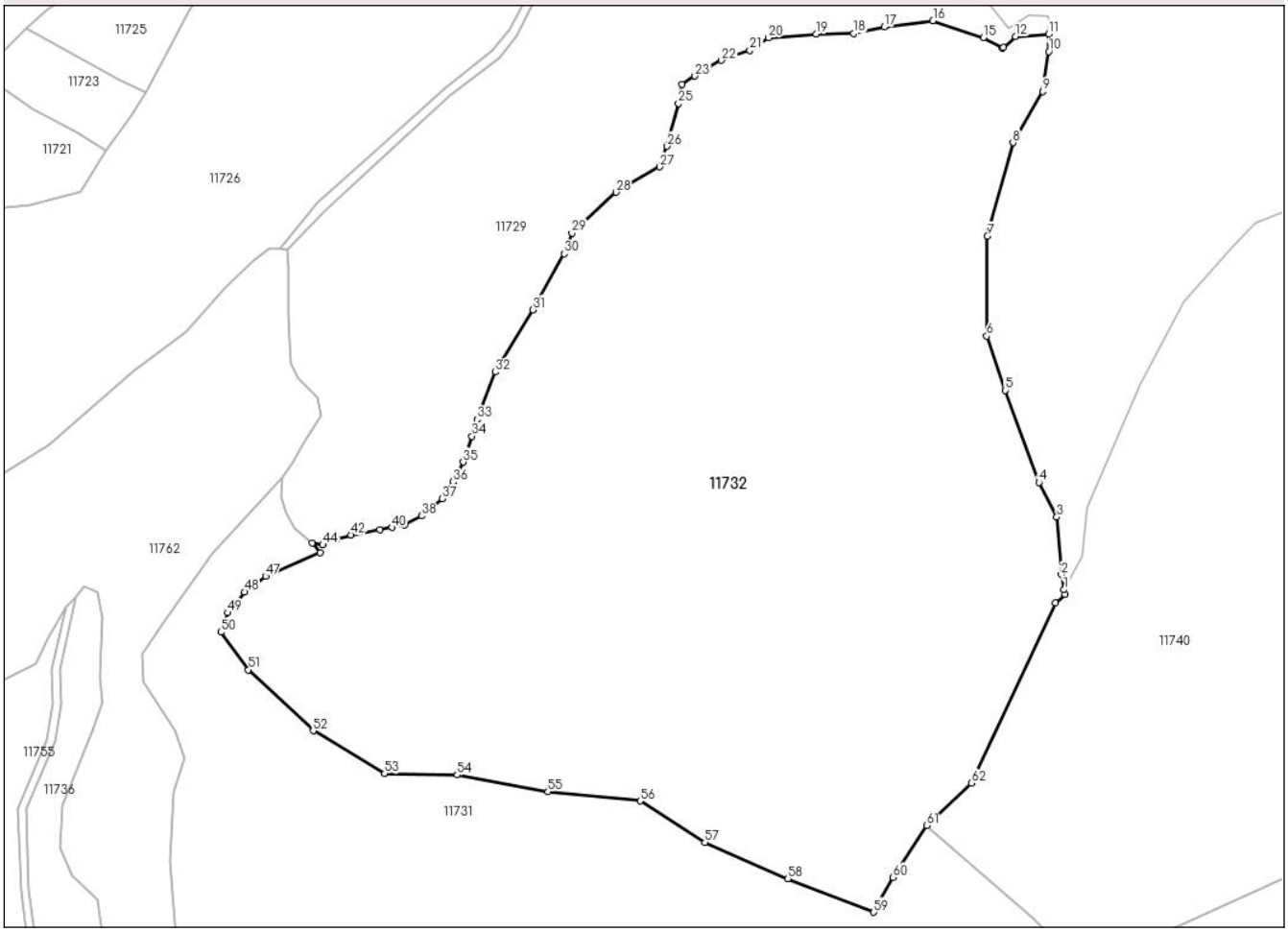

Date referitoare la teren

Crt	Categorie folosință	Intra vilan	Suprafaţa (mp)	Tarla	Parcelă	Nr. topo	Observaţii / Referinţe
1	pasune	NU	88.800	-	1244	-	ÎMPĂDURIT

Lungime Segmente

1) Valorile lungimilor segmentelor sunt obţinute din proiecţie în plan.

Punct început	X / Y	Punct sfârşit	X / Y	Lungime segment
1	322.239,639 491.818,856	2	322.238,456 491.825,652	6.897
4	322.228,406 491.867,305	5	322.213,007 491.908,778	44.239
7	322.205,016 491.978,338	8	322.216,544 492.020,582	43.788
10	322.232,801 492.061,646	11	322.232,801 492.069,589	7.943
13	322.212,435 492.063,539	14	322.211,876 492.063,321	0.6
16	322.180,46 492.075,554	17	322.158,442 492.072,718	22.2

Punct început	X / Y	Punct sfârşit	X / Y	Lungime segment
2	322.238,456 491.825,652	3	322.236,388 491.851,648	26.078
5	322.213,007 491.908,778	6	322.204,731 491.933,297	25.878
8	322.216,544 492.020,582	9	322.230,141 492.043,625	26.756
11	322.232,801 492.069,589	12	322.217,731 492.068,417	15.116
14	322.211,876 492.063,321	15	322.203,198 492.067,876	9.8
17	322.158,442 492.072,718	18	322.144,762 492.069,742	14.0

Punct început	X / Y	Punct sfârşit	X / Y	Lungime segment
3	322.236,388 491.851,648	4	322.228,406 491.867,305	17.574
6	322.204,731 491.933,297	7	322.205,016 491.978,338	45.042
9	322.230,141 492.043,625	10	322.232,801 492.061,646	18.216
12	322.217,731 492.068,417	13	322.212,435 492.063,539	7.2
15	322.203,198 492.067,876	16	322.180,46 492.075,554	24.0
18	322.144,762 492.069,742	19	322.127,763 492.069,542	17.0

Punct început	X / Y	Punct sfârşit	X / Y	Lungime segment
19	322.127,763 492.069,542	20	322.106,226 492.067,893	21.6
22	322.084,975 492.057,623	23	322.072,986 492.050,588	13.9
25	322.065,627 492.038,15	26	322.060,436 492.018,942	19.897
28	322.037,423 491.998,139	29	322.017,407 491.979,731	27.194
31	321.999,709 491.945,134	32	321.982,696 491.917,073	32.816
34	321.972,21 491.888,057	35	321.968,382 491.876,369	12.299
37	321.958,918 491.859,876	38	321.949,421 491.852,18	12.224
40	321.936,141 491.846,972	41	321.930,734 491.845,963	5.5
43	321.911,161 491.841,468	44	321.904,903 491.839,013	6.722
46	321.903,628 491.835,543	47	321.879,118 491.824,906	26.718
49	321.862,027 491.808,466	50	321.858,963 491.799,709	9.278
52	321.900,556 491.755,207	53	321.932,776 491.735,884	37.57
55	322.006,589 491.727,687	56	322.048,182 491.723,588	41.795
58	322.114,965 491.688,455	59	322.153,698 491.673,357	41.572
61	322.177,759 491.712,416	62	322.197,902 491.731,554	27.785
64	322.240,117 491.816,781	1	322.239,639 491.818,856	2.13

Punct început	X / Y	Punct sfârşit	X / Y	Lungime segment
20	322.106,226 492.067,893	21	322.097,802 492.062,142	10.2
23	322.072,986 492.050,588	24	322.067,081 492.046,829	7.0
26	322.060,436 492.018,942	27	322.056,998 492.009,592	9.962
29	322.017,407 491.979,731	30	322.013,845 491.970,456	9.935
32	321.982,696 491.917,073	33	321.974,659 491.895,638	22.892
35	321.968,382 491.876,369	36	321.963,84 491.867,411	10.044
38	321.949,421 491.852,18	39	321.941,856 491.848,201	8.548
41	321.930,734 491.845,963	42	321.917,587 491.843,598	13.358
44	321.904,903 491.839,013	45	321.900,093 491.839,89	4.889
47	321.879,118 491.824,906	48	321.869,444 491.817,814	11.995
50	321.858,963 491.799,709	51	321.871,265 491.782,728	20.969
53	321.932,776 491.735,884	54	321.965,582 491.735,299	32.811
56	322.048,182 491.723,588	57	322.077,473 491.704,85	34.771
59	322.153,698 491.673,357	60	322.162,396 491.689,087	17.974
62	322.197,902 491.731,554	63	322.235,787 491.812,906	89.74

Punct început	X / Y	Punct sfârşit	X / Y	Lungime segment
21	322.097,802 492.062,142	22	322.084,975 492.057,623	13.6
24	322.067,081 492.046,829	25	322.065,627 492.038,15	8.8
27	322.056,998 492.009,592	28	322.037,423 491.998,139	22.679
30	322.013,845 491.970,456	31	321.999,709 491.945,134	29.0
33	321.974,659 491.895,638	34	321.972,21 491.888,057	7.967
36	321.963,84 491.867,411	37	321.958,918 491.859,876	9.0
39	321.941,856 491.848,201	40	321.936,141 491.846,972	5.846
42	321.917,587 491.843,598	43	321.911,161 491.841,468	6.77
45	321.900,093 491.839,89	46	321.903,628 491.835,543	5.603
48	321.869,444 491.817,814	49	321.862,027 491.808,466	11.933
51	321.871,265 491.782,728	52	321.900,556 491.755,207	40.191
54	321.965,582 491.735,299	55	322.006,589 491.727,687	41.708
57	322.077,473 491.704,85	58	322.114,965 491.688,455	40.92
60	322.162,396 491.689,087	61	322.177,759 491.712,416	27.934
63	322.235,787 491.812,906	64	322.240,117 491.816,781	5.811

** Lungimile segmentelor sunt determinate în planul de proiecţie Stereo 70 şi sunt rotunjite la 1 milimetru.
*** Distanţa dintre puncte este formată din segmente cumulate ce sunt mai mici decât valoarea 1 milimetru.

DATE DESPRE IMOBILUL NR. 11733

Oficiul de Cadastru şi Publicitate Imobiliară HUNEDOARA
Biroul de Cadastru şi Publicitate Imobiliară Deva

A. Partea I. Descrierea imobilului

TEREN Extravilan

Adresa: Jud. Hunedoara

Nr. Crt	Nr cadastral Nr. topografic	Suprafaţa* (mp)	Observaţii / Referinţe
A1		180.458	Sector cadastral:115 Teren neimprejmuit;

B. Partea II. Proprietari şi acte

Inscrieri privitoare la dreptul de proprietate şi alte drepturi reale		Referinţe
1 / 06/04/2023		
Act Normativ nr. 7, din 13/03/1996 emis de PARLAMENTUL ROMÂNIEI;		
B1	Inscrierea provizorie, drept de PROPRIETATE, dobandit prin Lege, cota actuala 1/1	A1
	1) **COMUNA ILIA**, CIF:4374164, PROPRIETAR NEIDENTIFICAT	

C. Partea III. SARCINI .

Inscrieri privind dezmembramintele dreptului de proprietate, drepturi reale de garanţie şi sarcini	Referinţe
NU SUNT	

Anexa Nr. 1 La Partea I

Teren

Nr cadastral	Suprafaţa (mp)*	Observaţii / Referinţe
	180.458	

* Suprafaţa este determinată in planul de proiecţie Stereo 70.

DETALII LINIARE IMOBIL

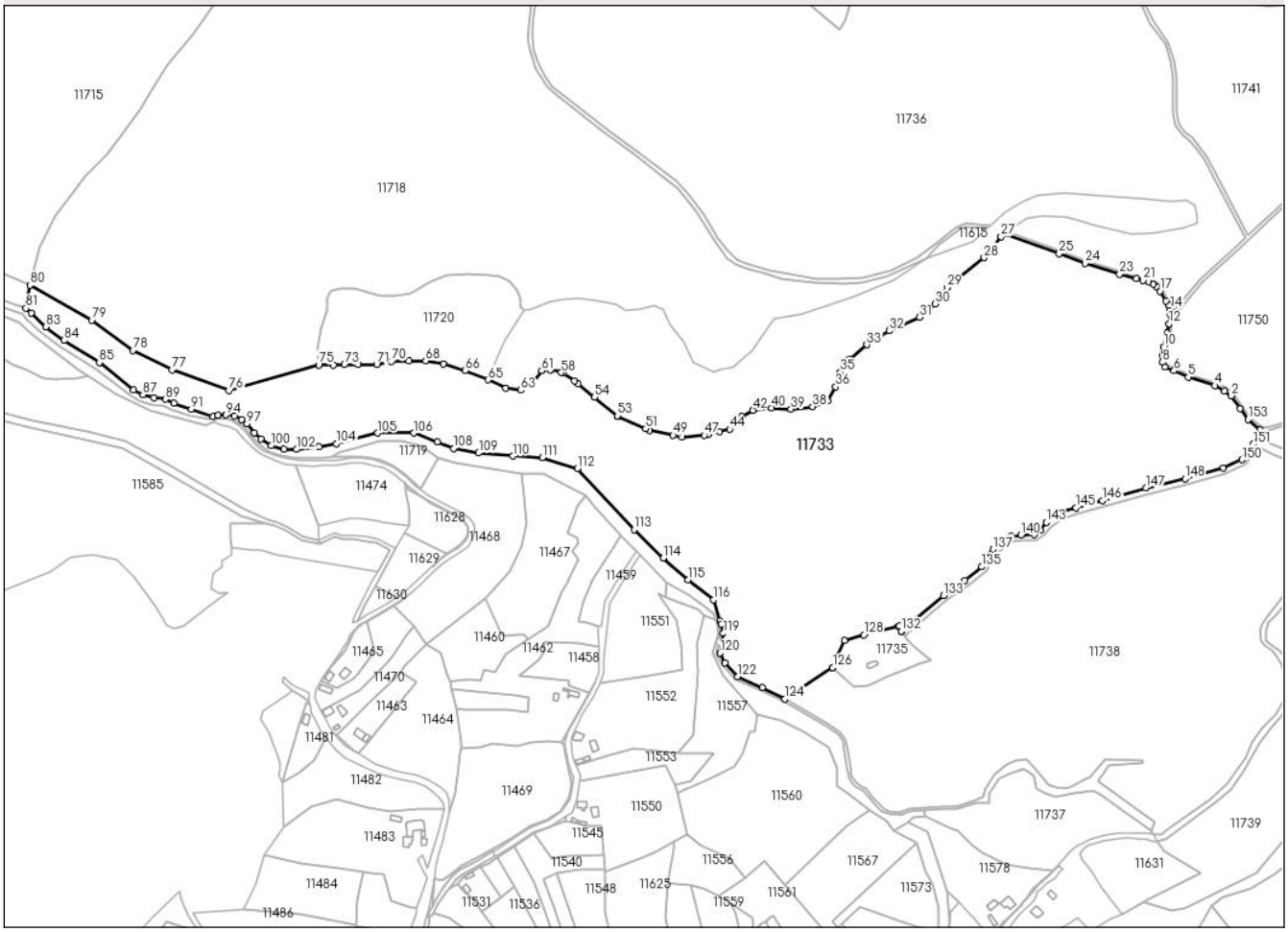

Date referitoare la teren

Crt	Categorie folosinţă	Intra vilan	Suprafaţa (mp)	Tarla	Parcelă	Nr. topo	Observaţii / Referinţe
1	faneata	NU	180.458	-	-	-	ÎMPĂDURIT

Lungime Segmente

1) Valorile lungimilor segmentelor sunt obţinute din proiecţie în plan.

Punct început	X / Y	Punct sfârşit	X / Y	Lungime segment
1	322.525,258 490.837,681	2	322.516,414 490.850,409	15.499
4	322.499,76 490.860,722	5	322.472,899 490.869,297	28.197
7	322.449,723 490.879,273	8	322.446,97 490.884,203	5.647
10	322.448,232 490.899,683	11	322.452,112 490.913,595	14.443
13	322.454,898 490.932,227	14	322.455,112 490.938,009	5.786
16	322.450,841 490.946,045	17	322.444,52 490.955,773	11.601

Punct început	X / Y	Punct sfârşit	X / Y	Lungime segment
2	322.516,414 490.850,409	3	322.509,575 490.855,359	8.443
5	322.472,899 490.869,297	6	322.458,787 490.875,603	15.457
8	322.446,97 490.884,203	9	322.446,855 490.890,854	6.652
11	322.452,112 490.913,595	12	322.453,97 490.922,947	9.534
14	322.455,112 490.938,009	15	322.453,97 490.941,722	3.884
17	322.444,52 490.955,773	18	322.440,906 490.960,519	5.965

Punct început	X / Y	Punct sfârşit	X / Y	Lungime segment
3	322.509,575 490.855,359	4	322.499,76 490.860,722	11.184
6	322.458,787 490.875,603	7	322.449,723 490.879,273	9.779
9	322.446,855 490.890,854	10	322.448,232 490.899,683	8.936
12	322.453,97 490.922,947	13	322.454,898 490.932,227	9.327
15	322.453,97 490.941,722	16	322.450,841 490.946,045	5.337
18	322.440,906 490.960,519	19	322.437,646 490.962,927	4.053

Punct început	X / Y	Punct sfârşit	X / Y	Lungime segment
19	322.437,646 490.962,927	20	322.432,968 490.965,264	5.229
22	322.420,991 490.968,168	23	322.403,947 490.972,786	17.658
25	322.343,101 490.993,296	26	322.288,322 491.013,192	58.28
28	322.267,358 490.989,524	29	322.230,269 490.959,193	47.913
31	322.202,156 490.929,454	32	322.171,7 490.915,924	33.326
34	322.131,182 490.886,709	35	322.122,554 490.873,977	15.381
37	322.110,013 490.845,206	38	322.094,603 490.839,485	16.437
40	322.053,376 490.838,186	41	322.035,656 490.836,539	17.797
43	322.023,446 490.829,623	44	322.010,897 490.816,658	18.044
46	321.988,881 490.811,049	47	321.985,429 490.810,766	3.464
49	321.953,915 490.810,766	50	321.930,004 490.815,732	24.422
52	321.898,459 490.829,793	53	321.897,916 490.830,236	0.7
55	321.858,322 490.862,321	56	321.854,336 490.865,198	4.916
58	321.841,34 490.873,757	59	321.831,614 490.876,775	10.184
61	321.821,56 490.875,615	62	321.811,179 490.861,504	17.518
64	321.785,421 490.858,287	65	321.767,422 490.866,486	19.779
67	321.722,292 490.882,506	68	321.704,578 490.885,457	17.958
70	321.670,415 490.885,036	71	321.655,231 490.882,084	15.468
73	321.622,755 490.881,663	74	321.611,789 490.881,241	10.974
76	321.506,335 490.855,846	77	321.448,954 490.876,545	61.0
79	321.368,047 490.926,592	80	321.305,792 490.961,758	71.5
82	321.307,116 490.933,541	83	321.321,79 490.919,739	20.145
85	321.375,837 490.883,672	86	321.410,132 490.856,452	43.785
88	321.430,752 490.848,649	89	321.442,316 490.846,885	11.698
91	321.468,53 490.837,04	92	321.490,556 490.829,368	23.324
94	321.503,461 490.831,046	95	321.512,134 490.830,164	8.718
97	321.524,685 490.822,492	98	321.531,874 490.812,879	12.003
100	321.548,765 490.800,152	101	321.561,8 490.796,614	13.507
103	321.596,863 490.798,882	104	321.614,668 490.802,159	18.104
106	321.692,794 490.812,926	107	321.716,163 490.803,702	25.124
109	321.757,992 490.792,713	110	321.792,358 490.789,769	34.492
112	321.857,479 490.777,257	113	321.914,9 490.715,54	84.298
115	321.968,772 490.665,065	116	321.994,76 490.645,152	32.74

Punct început	X / Y	Punct sfârşit	X / Y	Lungime segment
20	322.432,968 490.965,264	21	322.427,582 490.966,823	5.607
23	322.403,947 490.972,786	24	322.369,384 490.983,761	36.264
26	322.288,322 491.013,192	27	322.284,619 491.010,565	4.54
29	322.230,269 490.959,193	30	322.218,042 490.942,758	20.484
32	322.171,7 490.915,924	33	322.149,092 490.901,696	26.712
35	322.122,554 490.873,977	36	322.117,932 490.859,279	15.407
38	322.094,603 490.839,485	39	322.072,795 490.836,921	21.958
41	322.035,656 490.836,539	42	322.034,324 490.835,785	1.53
44	322.010,897 490.816,658	45	322.000,696 490.814,059	10.526
47	321.985,429 490.810,766	48	321.962,83 490.808,914	22.674
50	321.930,004 490.815,732	51	321.926,21 490.817,423	4.153
53	321.897,916 490.830,236	54	321.874,775 490.849,127	29.873
56	321.854,336 490.865,198	57	321.843,337 490.873,138	13.565
59	321.831,614 490.876,775	60	321.830,333 490.876,627	1.289
62	321.811,179 490.861,504	63	321.800,351 490.856,093	12.105
65	321.767,422 490.866,486	66	321.744,646 490.875,761	24.592
68	321.704,578 490.885,457	69	321.687,707 490.885,457	16.871
71	321.655,231 490.882,084	72	321.636,674 490.882,084	18.558
74	321.611,789 490.881,241	75	321.596,822 490.881,488	14.969
77	321.448,954 490.876,545	78	321.409,515 490.896,054	44.0
80	321.305,792 490.961,758	81	321.301,775 490.938,469	23.634
83	321.321,79 490.919,739	84	321.340,096 490.906,041	22.864
86	321.410,132 490.856,452	87	321.419,607 490.851,654	10.62
89	321.442,316 490.846,885	90	321.450,764 490.843,2	9.217
92	321.490,556 490.829,368	93	321.495,463 490.830,927	5.148
95	321.512,134 490.830,164	96	321.519,352 490.826,271	8.201
98	321.531,874 490.812,879	99	321.538,775 490.806,973	9.083
101	321.561,8 490.796,614	102	321.574,604 490.796,37	12.806
104	321.614,668 490.802,159	105	321.656,267 490.812,926	42.97
107	321.716,163 490.803,702	108	321.732,855 490.797,423	17.834
110	321.792,358 490.789,769	111	321.822,208 490.788,2	29.891
113	321.914,9 490.715,54	114	321.944,038 490.687,046	40.754
116	321.994,76 490.645,152	117	322.001,143 490.623,884	22.206

Punct început	X / Y	Punct sfârşit	X / Y	Lungime segment
21	322.427,582 490.966,823	22	322.420,991 490.968,168	6.727
24	322.369,384 490.983,761	25	322.343,101 490.993,296	27.959
27	322.284,619 491.010,565	28	322.267,358 490.989,524	27.215
30	322.218,042 490.942,758	31	322.202,156 490.929,454	20.721
33	322.149,092 490.901,696	34	322.131,182 490.886,709	23.353
36	322.117,932 490.859,279	37	322.110,013 490.845,206	16.149
39	322.072,795 490.836,921	40	322.053,376 490.838,186	19.46
42	322.034,324 490.835,785	43	322.023,446 490.829,623	12.502
45	322.000,696 490.814,059	46	321.988,881 490.811,049	12.193
48	321.962,83 490.808,914	49	321.953,915 490.810,766	9.105
51	321.926,21 490.817,423	52	321.898,459 490.829,793	30.384
54	321.874,775 490.849,127	55	321.858,322 490.862,321	21.09
57	321.843,337 490.873,138	58	321.841,34 490.873,757	2.09
60	321.830,333 490.876,627	61	321.821,56 490.875,615	8.832
63	321.800,351 490.856,093	64	321.785,421 490.858,287	15.09
66	321.744,646 490.875,761	67	321.722,292 490.882,506	23.349
69	321.687,707 490.885,457	70	321.670,415 490.885,036	17.297
72	321.636,674 490.882,084	73	321.622,755 490.881,663	13.925
75	321.596,822 490.881,488	76	321.506,335 490.855,846	94.051
78	321.409,515 490.896,054	79	321.368,047 490.926,592	51.5
81	321.301,775 490.938,469	82	321.307,116 490.933,541	7.267
84	321.340,096 490.906,041	85	321.375,837 490.883,672	42.163
87	321.419,607 490.851,654	88	321.430,752 490.848,649	11.543
90	321.450,764 490.843,2	91	321.468,53 490.837,04	18.803
93	321.495,463 490.830,927	94	321.503,461 490.831,046	7.999
96	321.519,352 490.826,271	97	321.524,685 490.822,492	6.536
99	321.538,775 490.806,973	100	321.548,765 490.800,152	12.096
102	321.574,604 490.796,37	103	321.596,863 490.798,882	22.4
105	321.656,267 490.812,926	106	321.692,794 490.812,926	36.526
108	321.732,855 490.797,423	109	321.757,992 490.792,713	25.574
111	321.822,208 490.788,2	112	321.857,479 490.777,257	36.93
114	321.944,038 490.687,046	115	321.968,772 490.665,065	33.09
117	322.001,143 490.623,884	118	322.002,65 490.620,729	3.496

Punct început	X / Y	Punct sfârşit	X / Y	Lungime segment
118	322.002,65 490.620,729	119	322.004,606 490.611,186	9.741
121	322.006,05 490.581,328	122	322.019,097 490.567,579	18.954
124	322.066,794 490.545,307	125	322.114,74 490.576,901	57.419
127	322.126,682 490.604,186	128	322.146,143 490.609,899	20.282
130	322.182,366 490.618,803	131	322.183,817 490.613,52	5.478
133	322.226,502 490.649,449	134	322.247,958 490.664,688	26.317
136	322.269,009 490.686,132	137	322.276,701 490.695,842	12.388
139	322.294,151 490.709,152	140	322.304,542 490.710,366	10.461
142	322.323,974 490.715,221	143	322.329,911 490.723,178	9.928
145	322.359,908 490.737,614	146	322.386,626 490.744,761	27.658
148	322.469,93 490.766,892	149	322.508,568 490.777,935	40.185
151	322.538,625 490.801,722	152	322.545,659 490.816,232	16.126

Punct început	X / Y	Punct sfârşit	X / Y	Lungime segment
119	322.004,606 490.611,186	120	322.001,071 490.591,316	20.182
122	322.019,097 490.567,579	123	322.043,674 490.556,65	26.898
125	322.114,74 490.576,901	126	322.114,755 490.576,911	0.018
128	322.146,143 490.609,899	129	322.180,785 490.618,414	35.673
131	322.183,817 490.613,52	132	322.183,817 490.613,519	0.001
134	322.247,958 490.664,688	135	322.264,826 490.678,31	21.681
137	322.276,701 490.695,842	138	322.287,134 490.705,915	14.502
140	322.304,542 490.710,366	141	322.317,901 490.710,77	13.365
143	322.329,911 490.723,178	144	322.343,714 490.732,489	16.65
146	322.386,626 490.744,761	147	322.430,662 490.757,586	45.865
149	322.508,568 490.777,935	150	322.527,201 490.786,09	20.339
152	322.545,659 490.816,232	153	322.533,395 490.826,368	15.91

Punct început	X / Y	Punct sfârşit	X / Y	Lungime segment
120	322.001,071 490.591,316	121	322.006,05 490.581,328	11.16
123	322.043,674 490.556,65	124	322.066,794 490.545,307	25.752
126	322.114,755 490.576,911	127	322.126,682 490.604,186	29.769
129	322.180,785 490.618,414	130	322.182,366 490.618,803	1.628
132	322.183,817 490.613,519	133	322.226,502 490.649,449	55.794
135	322.264,826 490.678,31	136	322.269,009 490.686,132	8.87
138	322.287,134 490.705,915	139	322.294,151 490.709,152	7.728
141	322.317,901 490.710,77	142	322.323,974 490.715,221	7.529
144	322.343,714 490.732,489	145	322.359,908 490.737,614	16.985
147	322.430,662 490.757,586	148	322.469,93 490.766,892	40.356
150	322.527,201 490.786,09	151	322.538,625 490.801,722	19.361
153	322.533,395 490.826,368	1	322.525,258 490.837,681	13.936

** Lungimile segmentelor sunt determinate în planul de proiecţie Stereo 70 şi sunt rotunjite la 1 milimetru.
*** Distanţa dintre puncte este formată din segmente cumulate ce sunt mai mici decât valoarea 1 milimetru.

DATE DESPRE IMOBILUL NR. 11734

Oficiul de Cadastru şi Publicitate Imobiliară HUNEDOARA
Biroul de Cadastru şi Publicitate Imobiliară Deva

A. Partea I. Descrierea imobilului

TEREN Extravilan

Adresa: Jud. Hunedoara

Nr. Crt	Nr cadastral Nr. topografic	Suprafaţa* (mp)	Observaţii / Referinţe
A1		3.716	Sector cadastral:115 Teren neimprejmuit;

B. Partea II. Proprietari şi acte

Inscrieri privitoare la dreptul de proprietate şi alte drepturi reale		Referinţe
1 / 06/04/2023		
Act Normativ nr. 7, din 13/03/1996 emis de PARLAMENTUL ROMÂNIEI;		
B1	Inscrierea provizorie, drept de PROPRIETATE, dobandit prin Lege, cota actuala 1/1	A1
	1) **COMUNA ILIA**, CIF:4374164, PROPRIETAR NEIDENTIFICAT	

C. Partea III. SARCINI .

Inscrieri privind dezmembramintele dreptului de proprietate, drepturi reale de garanţie şi sarcini	Referinţe
NU SUNT	

Anexa Nr. 1 La Partea I

Teren

Nr cadastral	Suprafaţa (mp)*	Observaţii / Referinţe
	3.716	

* Suprafaţa este determinată in planul de proiecţie Stereo 70.

DETALII LINIARE IMOBIL

Date referitoare la teren

Crt	Categorie folosință	Intra vilan	Suprafaţa (mp)	Tarla	Parcelă	Nr. topo	Observaţii / Referinţe
1	faneata	NU	3.716	-	-	-	ÎMPĂDURIT

Lungime Segmente

1) Valorile lungimilor segmentelor sunt obţinute din proiecţie în plan.

Punct început	X / Y	Punct sfârşit	X / Y	Lungime segment
1	322.121,001 490.508,784	2	322.109,132 490.517,626	14.8
4	322.042,404 490.553,932	5	322.017,333 490.565,081	27.438
7	321.997,944 490.590,865	8	322.001,552 490.611,146	20.6
10	321.997,322 490.624,924	11	321.998,927 490.619,387	5.764
13	321.993,59 490.591,337	14	322.004,566 490.568,459	25.375
16	322.063,467 490.522,837	17	322.085,206 490.512,668	24.0

Punct început	X / Y	Punct sfârşit	X / Y	Lungime segment
2	322.109,132 490.517,626	3	322.065,387 490.542,656	50.4
5	322.017,333 490.565,081	6	322.003,566 490.579,588	20.0
8	322.001,552 490.611,146	9	321.999,785 490.619,767	8.8
11	321.998,927 490.619,387	12	322.000,124 490.610,942	8.53
14	322.004,566 490.568,459	15	322.038,509 490.530,125	51.202
17	322.085,206 490.512,668	18	322.110,863 490.497,121	30.0

Punct început	X / Y	Punct sfârşit	X / Y	Lungime segment
3	322.065,387 490.542,656	4	322.042,404 490.553,932	25.6
6	322.003,566 490.579,588	7	321.997,944 490.590,865	12.6
9	321.999,785 490.619,767	10	321.997,322 490.624,924	5.715
12	322.000,124 490.610,942	13	321.993,59 490.591,337	20.665
15	322.038,509 490.530,125	16	322.063,467 490.522,837	26.0
18	322.110,863 490.497,121	19	322.118,895 490.475,569	23.0

Punct început	X / Y	Punct sfârşit	X / Y	Lungime segment
19	322.118,895 490.475,569	20	322.119,218 490.457,766	17.806
22	322.152,312 490.433,816	23	322.168,561 490.422,154	20.0
25	322.191,203 490.420,655	26	322.196,41 490.426,09	7.526
28	322.207,226 490.432,705	29	322.191,964 490.431,655	15.298
31	322.170,974 490.429,546	32	322.167,37 490.430,75	3.8
34	322.159,611 490.437,41	35	322.151,812 490.444,881	10.8
37	322.143,435 490.454,075	38	322.138,777 490.456,808	5.4
40	322.131,027 490.466,597	41	322.129,057 490.477,419	11.0
43	322.124,73 490.502,625	1	322.121,001 490.508,784	7.2

Punct început	X / Y	Punct sfârşit	X / Y	Lungime segment
20	322.119,218 490.457,766	21	322.131,596 490.448,684	15.353
23	322.168,561 490.422,154	24	322.175,965 490.412,711	12.0
26	322.196,41 490.426,09	27	322.207,595 490.427,343	11.255
29	322.191,964 490.431,655	30	322.183,304 490.428,223	9.316
32	322.167,37 490.430,75	33	322.164,211 490.432,677	3.7
35	322.151,812 490.444,881	36	322.145,85 490.452,658	9.8
38	322.138,777 490.456,808	39	322.134,052 490.461,416	6.6
41	322.129,057 490.477,419	42	322.127,041 490.492,485	15.2

Punct început	X / Y	Punct sfârşit	X / Y	Lungime segment
21	322.131,596 490.448,684	22	322.152,312 490.433,816	25.5
24	322.175,965 490.412,711	25	322.191,203 490.420,655	17.185
27	322.207,595 490.427,343	28	322.207,226 490.432,705	5.375
30	322.183,304 490.428,223	31	322.170,974 490.429,546	12.4
33	322.164,211 490.432,677	34	322.159,611 490.437,41	6.6
36	322.145,85 490.452,658	37	322.143,435 490.454,075	2.8
39	322.134,052 490.461,416	40	322.131,027 490.466,597	6.0
42	322.127,041 490.492,485	43	322.124,73 490.502,625	10.4

** Lungimile segmentelor sunt determinate în planul de proiecţie Stereo 70 şi sunt rotunjite la 1 milimetru.
*** Distanţa dintre puncte este formată din segmente cumulate ce sunt mai mici decât valoarea 1 milimetru.

DATE DESPRE IMOBILUL NR. 11735

Oficiul de Cadastru şi Publicitate Imobiliară HUNEDOARA
Biroul de Cadastru şi Publicitate Imobiliară Deva

A. Partea I. Descrierea imobilului

TEREN Intravilan Nr. CF vechi:72

Adresa: Loc. Dumbravita, Jud. Hunedoara

Nr. Crt	Nr cadastral Nr. topografic	Suprafaţa* (mp)	Observaţii / Referinţe
A1	61912	3.543	Sector cadastral:115 Teren imprejmuit;

Construcţii

Crt	Nr cadastral Nr. topografic	Adresa	Observaţii / Referinţe
A1.1	61912-C1	Loc. Dumbravita, Jud. Hunedoara	Nr. niveluri:1; S. construita la sol:46 mp; BISERICĂ

B. Partea II. Proprietari şi acte

Inscrieri privitoare la dreptul de proprietate şi alte drepturi reale		Referinţe
1 / 07/05/2018		
Inscris Sub Semnatura Privata nr. 20800, din 07/05/2018 emis de OCPI HUNEDOARA;		
B1	Intabulare, drept de PROPRIETATE, dobandit prin Lege, cota actuala 1/1	A1, A1.1
	1) **BISERICA ORTODOXA ROMANA LESNIC - FILIALA DUMBRAVITA**, CIF:9999999999999	
	OBSERVATII: (provenita din conversia CF 72)	

C. Partea III. SARCINI .

Inscrieri privind dezmembramintele dreptului de proprietate, drepturi reale de garanţie şi sarcini	Referinţe
NU SUNT	

Anexa Nr. 1 La Partea I

Teren

Nr cadastral	Suprafaţa (mp)*	Observaţii / Referinţe
61912	3.543	

* Suprafaţa este determinată in planul de proiecţie Stereo 70.

DETALII LINIARE IMOBIL

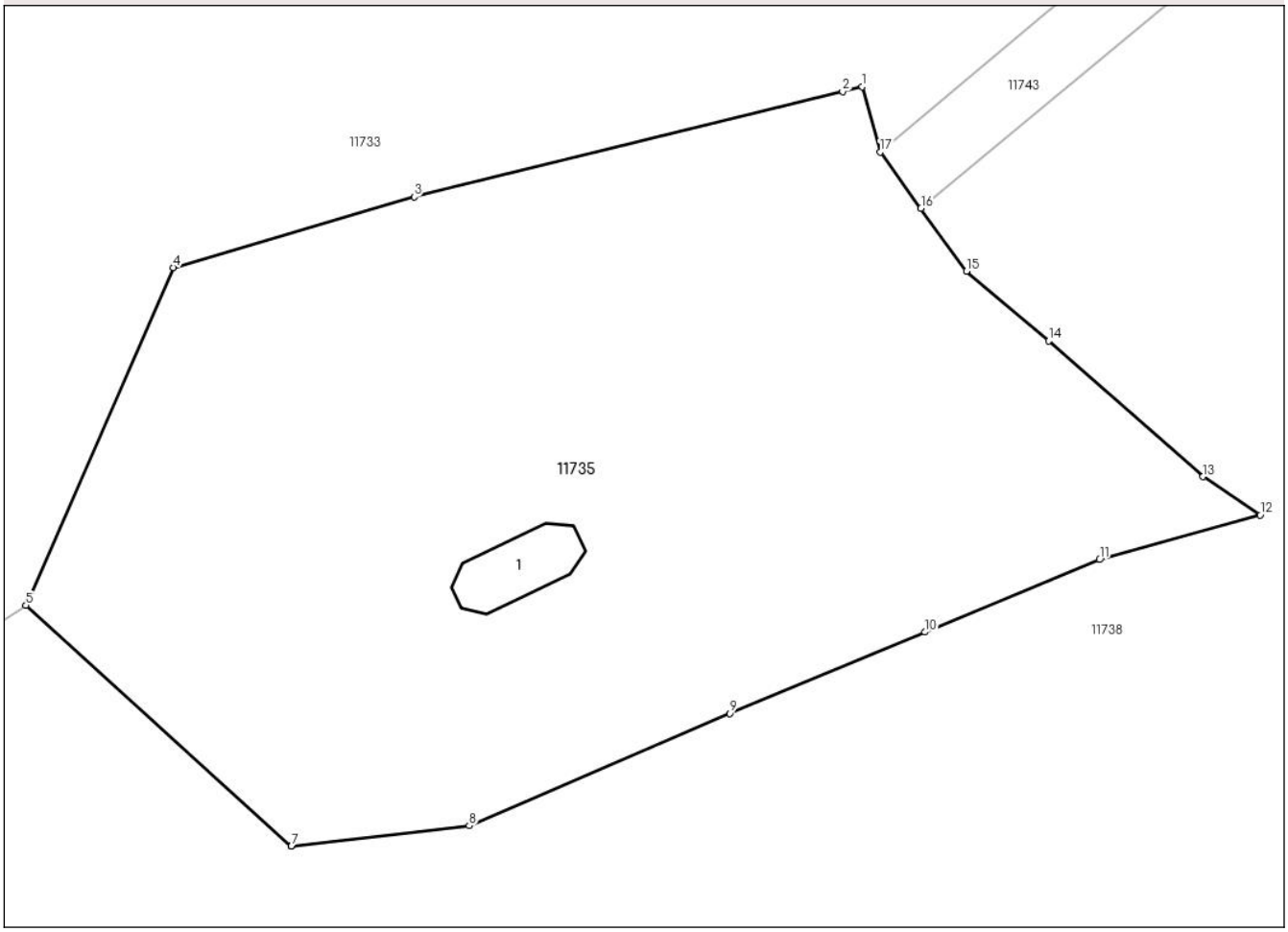

Date referitoare la teren

Crt	Categorie folosință	Intra vilan	Suprafaţa (mp)	Tarla	Parcelă	Nr. topo	Observaţii / Referinţe
1	curti constructii	DA	3.543	-	960	-	TEREN IMPREJMUIT - CIMITIR

Date referitoare la construcţii

Crt	Număr	Destinaţie construcţie	Supraf. (mp)	Situaţie juridică	Observaţii / Referinţe
A1.1	61912-C1	constructii administrative si social culturale	46	Cu acte	Nr. niveluri:1; S. construita la sol:46 mp; BISERICĂ

Lungime Segmente
1) Valorile lungimilor segmentelor sunt obţinute din proiecţie în plan.

Punct început	X / Y	Punct sfârşit	X / Y	Lungime segment (** (m)
1	322.182,366 490.618,803	2	322.180,785 490.618,414	1.628
2	322.180,785 490.618,414	3	322.146,143 490.609,899	35.673
3	322.146,143 490.609,899	4	322.126,682 490.604,186	20.282

Punct început	X / Y	Punct sfârşit	X / Y	Lungime segment (** (m)
4	322.126,682 490.604,186	5	322.114,755 490.576,911	29.769
5	322.114,755 490.576,911	6	322.136,219 490.557,449	28.974
6	322.136,219 490.557,449	7	322.136,222 490.557,446	0.004
7	322.136,222 490.557,446	8	322.150,598 490.559,12	14.473
8	322.150,598 490.559,12	9	322.171,674 490.568,187	22.944
9	322.171,674 490.568,187	10	322.187,446 490.574,743	17.08
10	322.187,446 490.574,743	11	322.201,544 490.580,601	15.267
11	322.201,544 490.580,601	12	322.214,544 490.584,214	13.493
12	322.214,544 490.584,214	13	322.209,918 490.587,296	5.559
13	322.209,918 490.587,296	14	322.197,433 490.598,262	16.617
14	322.197,433 490.598,262	15	322.190,796 490.603,895	8.705
15	322.190,796 490.603,895	16	322.187,113 490.608,974	6.274
16	322.187,113 490.608,974	17	322.183,817 490.613,52	5.615
17	322.183,817 490.613,52	1	322.182,366 490.618,803	5.478

** Lungimile segmentelor sunt determinate în planul de proiecţie Stereo 70 şi sunt rotunjite la 1 milimetru.
*** Distanţa dintre puncte este formată din segmente cumulate ce sunt mai mici decât valoarea 1 milimetru.

DATE DESPRE IMOBILUL NR. 11736

Oficiul de Cadastru şi Publicitate Imobiliară HUNEDOARA
Biroul de Cadastru şi Publicitate Imobiliară Deva

A. Partea I. Descrierea imobilului

TEREN Extravilan

Adresa: Jud. Hunedoara

Nr. Crt	Nr cadastral Nr. topografic	Suprafaţa* (mp)	Observaţii / Referinţe
A1		312.488	Sector cadastral:115 Teren neimprejmuit;

B. Partea II. Proprietari şi acte

Inscrieri privitoare la dreptul de proprietate şi alte drepturi reale		Referinţe
1 / 06/04/2023		
Act Normativ nr. 7, din 13/03/1996 emis de PARLAMENTUL ROMÂNIEI;		
B1	Inscrierea provizorie, drept de PROPRIETATE, dobandit prin Lege, cota actuala 1/1	A1
	1) **COMUNA ILIA**, CIF:4374164, PROPRIETAR NEIDENTIFICAT	

C. Partea III. SARCINI .

Inscrieri privind dezmembramintele dreptului de proprietate, drepturi reale de garanţie şi sarcini	Referinţe
NU SUNT	

Anexa Nr. 1 La Partea I

Teren

Nr cadastral	Suprafaţa (mp)*	Observaţii / Referinţe
	312.488	

* Suprafaţa este determinată in planul de proiecţie Stereo 70.

DETALII LINIARE IMOBIL

Date referitoare la teren

Crt	Categorie folosinţă	Intra vilan	Suprafaţa (mp)	Tarla	Parcelă	Nr. topo	Observaţii / Referinţe
1	pasune	NU	312.488	-	-	-	ÎMPĂDURIT

Lungime Segmente

1) Valorile lungimilor segmentelor sunt obţinute din proiecţie în plan.

Punct început	X / Y	Punct sfârşit	X / Y	Lungime segment
1	321.850,935 491.640,498	2	321.862,733 491.621,279	22.551
4	321.899,877 491.556,635	5	321.902,062 491.540,474	16.308
7	321.884,146 491.509,026	8	321.874,969 491.502,037	11.535
10	321.846,565 491.502,91	11	321.846,128 491.532,175	29.268
13	321.828,212 491.600,314	14	321.818,598 491.623,9	25.47
16	321.805,488 491.663,21	17	321.803,303 491.678,934	15.875

Punct început	X / Y	Punct sfârşit	X / Y	Lungime segment
2	321.862,733 491.621,279	3	321.878,028 491.590,267	34.578
5	321.902,062 491.540,474	6	321.896,381 491.519,945	21.3
8	321.874,969 491.502,037	9	321.861,423 491.502,037	13.546
11	321.846,128 491.532,175	12	321.842,632 491.563,187	31.208
14	321.818,598 491.623,9	15	321.809,421 491.646,176	24.092
17	321.803,303 491.678,934	18	321.791,942 491.689,854	15.758

Punct început	X / Y	Punct sfârşit	X / Y	Lungime segment
3	321.878,028 491.590,267	4	321.899,877 491.556,635	40.106
6	321.896,381 491.519,945	7	321.884,146 491.509,026	16.399
9	321.861,423 491.502,037	10	321.846,565 491.502,91	14.883
12	321.842,632 491.563,187	13	321.828,212 491.600,314	39.829
15	321.809,421 491.646,176	16	321.805,488 491.663,21	17.483
18	321.791,942 491.689,854	19	321.786,261 491.702,521	13.882

Punct început	X / Y	Punct sfârşit	X / Y	Lungime segment
19	321.786,261 491.702,521	20	321.787,572 491.721,739	19.263
22	321.805,322 491.768,172	23	321.804,126 491.779,324	11.215
25	321.805,322 491.806,405	26	321.803,33 491.817,557	11.328
28	321.793,07 491.815,656	29	321.786,033 491.782,582	33.814
31	321.783,761 491.750,268	32	321.777,229 491.735,369	16.268
34	321.772,219 491.683,181	35	321.777,056 491.645,725	37.767
37	321.778,896 491.621,525	38	321.788,704 491.606,208	18.188
40	321.789,93 491.578,639	41	321.792,995 491.563,322	15.62
43	321.805,129 491.527,796	44	321.805,373 491.511,975	15.823
46	321.805,949 491.455,599	47	321.803,092 491.439,59	16.263
49	321.795,529 491.414,604	50	321.790,4 491.402,138	13.48
52	321.782,054 491.383,893	53	321.781,611 491.381,186	2.743
55	321.782,188 491.372,492	56	321.786,249 491.362,486	10.799
58	321.805,677 491.314,345	59	321.809,508 491.306,726	8.528
61	321.815,607 491.288,375	62	321.816,361 491.279,835	8.573
64	321.815,483 491.249,032	65	321.813,767 491.233,536	15.591
67	321.811,968 491.210,5	68	321.813,412 491.198,795	11.794
70	321.823,984 491.172,527	71	321.831,576 491.162,325	12.717
73	321.891,994 491.115,647	74	321.918,071 491.095,615	32.883
76	321.969,112 491.053,744	77	321.984,695 491.032,222	26.572
79	322.008,086 490.997,252	80	322.012,79 490.992,039	7.021
82	322.026,424 490.984,44	83	322.051,001 490.977,188	25.624
85	322.119,171 490.967,791	86	322.145,858 490.969,404	26.735
88	322.200,216 490.990,184	89	322.220,062 491.004,539	24.493
91	322.243,454 491.021,886	92	322.249,512 491.023,974	6.408
94	322.288,684 491.034,666	95	322.306,591 491.046,598	21.518
97	322.348,182 491.054,351	98	322.364,156 491.053,129	16.02
100	322.455,753 491.046,338	101	322.471,589 491.046,755	15.842
103	322.480,145 491.042,05	104	322.482,469 491.033,223	9.128
106	322.467,914 491.018,668	107	322.438,994 491.013,991	29.296
109	322.380,298 491.021,619	110	322.364,156 491.026,101	16.753
112	322.326,312 491.031,266	113	322.310,339 491.028,81	16.161
115	322.344,13 490.996,114	116	322.370,35 490.986,602	27.891

Punct început	X / Y	Punct sfârşit	X / Y	Lungime segment
20	321.787,572 491.721,739	21	321.800,939 491.755,428	36.244
23	321.804,126 491.779,324	24	321.804,923 491.793,263	13.962
26	321.803,33 491.817,557	27	321.797,353 491.820,344	6.595
29	321.786,033 491.782,582	30	321.786,495 491.767,345	15.244
32	321.777,229 491.735,369	33	321.770,863 491.720,208	16.443
35	321.777,056 491.645,725	36	321.775,83 491.632,553	13.229
38	321.788,704 491.606,208	39	321.792,688 491.592,424	14.349
41	321.792,995 491.563,322	42	321.800,523 491.546,964	18.008
44	321.805,373 491.511,975	45	321.809,567 491.492,325	20.093
47	321.803,092 491.439,59	48	321.799,992 491.426,059	13.881
50	321.790,4 491.402,138	51	321.784,468 491.389,178	14.254
53	321.781,611 491.381,186	54	321.781,395 491.377,144	4.048
56	321.786,249 491.362,486	57	321.796,036 491.336,622	27.653
59	321.809,508 491.306,726	60	321.813,503 491.296,403	11.068
62	321.816,361 491.279,835	63	321.816,68 491.266,921	12.918
65	321.813,767 491.233,536	66	321.812,65 491.221,85	11.739
68	321.813,412 491.198,795	69	321.816,903 491.187,745	11.588
71	321.831,576 491.162,325	72	321.847,195 491.149,352	20.304
74	321.918,071 491.095,615	75	321.957,429 491.066,13	49.177
77	321.984,695 491.032,222	78	321.998,872 491.009,413	26.856
80	322.012,79 490.992,039	81	322.018,491 490.987,941	7.021
83	322.051,001 490.977,188	84	322.098,564 490.967,897	48.462
86	322.145,858 490.969,404	87	322.173,793 490.976,011	28.706
89	322.220,062 491.004,539	90	322.238,927 491.019,132	23.85
92	322.249,512 491.023,974	93	322.273,278 491.021,267	23.919
95	322.306,591 491.046,598	96	322.321,278 491.052,643	15.882
98	322.364,156 491.053,129	99	322.430,941 491.048,02	66.981
101	322.471,589 491.046,755	102	322.472,12 491.046,769	0.531
104	322.482,469 491.033,223	105	322.481,508 491.024,103	9.171
107	322.438,994 491.013,991	108	322.416,785 491.013,138	22.225
110	322.364,156 491.026,101	111	322.350,052 491.030,017	14.637
113	322.310,339 491.028,81	114	322.291,324 491.015,321	23.314
116	322.370,35 490.986,602	117	322.404,793 490.975,665	36.138

Punct început	X / Y	Punct sfârşit	X / Y	Lungime segment
21	321.800,939 491.755,428	22	321.805,322 491.768,172	13.477
24	321.804,923 491.793,263	25	321.805,322 491.806,405	13.149
27	321.797,353 491.820,344	28	321.793,07 491.815,656	6.351
30	321.786,495 491.767,345	31	321.783,761 491.750,268	17.294
33	321.770,863 491.720,208	34	321.772,219 491.683,181	37.053
36	321.775,83 491.632,553	37	321.778,896 491.621,525	11.446
39	321.792,688 491.592,424	40	321.789,93 491.578,639	14.058
42	321.800,523 491.546,964	43	321.805,129 491.527,796	19.713
45	321.809,567 491.492,325	46	321.805,949 491.455,599	36.904
48	321.799,992 491.426,059	49	321.795,529 491.414,604	12.294
51	321.784,468 491.389,178	52	321.782,054 491.383,893	5.81
54	321.781,395 491.377,144	55	321.782,188 491.372,492	4.719
57	321.796,036 491.336,622	58	321.805,677 491.314,345	24.274
60	321.813,503 491.296,403	61	321.815,607 491.288,375	8.299
63	321.816,68 491.266,921	64	321.815,483 491.249,032	17.929
66	321.812,65 491.221,85	67	321.811,968 491.210,5	11.37
69	321.816,903 491.187,745	70	321.823,984 491.172,527	16.785
72	321.847,195 491.149,352	73	321.891,994 491.115,647	56.063
75	321.957,429 491.066,13	76	321.969,112 491.053,744	17.027
78	321.998,872 491.009,413	79	322.008,086 490.997,252	15.257
81	322.018,491 490.987,941	82	322.026,424 490.984,44	8.672
84	322.098,564 490.967,897	85	322.119,171 490.967,791	20.608
87	322.173,793 490.976,011	88	322.200,216 490.990,184	29.984
90	322.238,927 491.019,132	91	322.243,454 491.021,886	5.3
93	322.273,278 491.021,267	94	322.288,684 491.034,666	20.418
96	322.321,278 491.052,643	97	322.348,182 491.054,351	26.958
99	322.430,941 491.048,02	100	322.455,753 491.046,338	24.868
102	322.472,12 491.046,769	103	322.480,145 491.042,05	9.309
105	322.481,508 491.024,103	106	322.467,914 491.018,668	14.64
108	322.416,785 491.013,138	109	322.380,298 491.021,619	37.46
111	322.350,052 491.030,017	112	322.326,312 491.031,266	23.772
114	322.291,324 491.015,321	115	322.344,13 490.996,114	56.191
117	322.404,793 490.975,665	118	322.421,684 490.971,089	17.499

Punct început	X / Y	Punct sfârşit	X / Y	Lungime segment
118	322.421,684 490.971,089	119	322.428,3 490.969,738	6.753
121	322.439,219 490.965,494	122	322.443,033 490.962,677	4.741
124	322.453,315 490.947,743	125	322.456,691 490.943,078	5.757
127	322.457,992 490.934,703	128	322.486,103 490.967,736	43.376
130	322.530,782 491.009,64	131	322.498,332 491.071,594	69.938
133	322.481,657 491.098,559	134	322.474,068 491.108,594	12.581
136	322.460,16 491.122,196	137	322.458,033 491.136,435	14.397
139	322.455,256 491.186,882	140	322.450,162 491.204,264	18.113
142	322.420,535 491.253,828	143	322.414,424 491.277,038	24.0
145	322.428,979 491.362,27	146	322.444,65 491.445,313	84.508
148	322.573,195 491.751,087	149	322.515,165 491.765,422	59.775
151	322.360,152 491.698,227	152	322.247,947 491.647,84	123.0
154	322.251,803 491.622,911	155	322.253,95 491.603,166	19.861
157	322.242,61 491.552,491	158	322.250,615 491.535,155	19.095
160	322.289,973 491.530,487	161	322.304,977 491.531,958	15.076
163	322.320,802 491.514,43	164	322.311,821 491.504,17	13.636
166	322.292,146 491.472,107	167	322.292,146 491.462,274	9.833
169	322.281,026 491.446,456	170	322.272,044 491.448,167	9.143
172	322.249,376 491.466,549	173	322.237,4 491.466,977	11.983
175	322.217,298 491.449,449	176	322.208,316 491.427,646	23.58
178	322.195,058 491.367,368	179	322.190,917 491.329,142	38.45
181	322.181,337 491.280,842	182	322.175,43 491.265,812	16.149
184	322.148,579 491.261,518	185	322.133,005 491.245,951	22.019
187	322.121,19 491.219,112	188	322.098,098 491.238,436	30.111
190	322.070,173 491.262,055	191	322.051,914 491.271,18	20.412
193	322.054,6 491.304,997	194	322.057,319 491.318,626	13.898
196	322.043,853 491.336,057	197	322.036,568 491.337,602	7.447
199	322.018,686 491.325,907	200	322.009,635 491.322,597	9.637
202	321.985,352 491.323,921	203	321.966,705 491.304,89	26.644
205	321.951,694 491.291,65	206	321.941,097 491.291,871	10.599
208	321.917,697 491.301,58	209	321.904,451 491.314,157	18.266
211	321.890,544 491.345,49	212	321.882,122 491.386,399	41.767
214	321.885,354 491.412,046	215	321.901,5 491.429,978	24.13

Punct început	X / Y	Punct sfârşit	X / Y	Lungime segment
119	322.428,3 490.969,738	120	322.434,064 490.968,07	6.001
122	322.443,033 490.962,677	123	322.446,975 490.957,502	6.506
125	322.456,691 490.943,078	126	322.458,129 490.938,406	4.889
128	322.486,103 490.967,736	129	322.524,742 491.003,978	52.975
131	322.498,332 491.071,594	132	322.489,353 491.088,738	19.353
134	322.474,068 491.108,594	135	322.467,603 491.113,38	8.044
137	322.458,033 491.136,435	138	322.458,263 491.171,731	35.296
140	322.450,162 491.204,264	141	322.434,819 491.225,476	26.18
143	322.414,424 491.277,038	144	322.415,184 491.285,555	8.551
146	322.444,65 491.445,313	147	322.522,441 491.618,472	189.831
149	322.515,165 491.765,422	150	322.441,264 491.747,683	76.0
152	322.247,947 491.647,84	153	322.250,615 491.633,838	14.255
155	322.253,95 491.603,166	156	322.249,281 491.577,162	26.42
158	322.250,615 491.535,155	159	322.267,959 491.525,82	19.696
161	322.304,977 491.531,958	162	322.318,664 491.526,4	14.772
164	322.311,821 491.504,17	165	322.295,568 491.485,787	24.537
167	322.292,146 491.462,274	168	322.287,014 491.452,014	11.472
170	322.272,044 491.448,167	171	322.259,641 491.457,572	15.566
173	322.237,4 491.466,977	174	322.227,991 491.464,412	9.753
176	322.208,316 491.427,646	177	322.197,624 491.401,568	28.185
179	322.190,917 491.329,142	180	322.189,929 491.320,026	9.169
182	322.175,43 491.265,812	183	322.164,152 491.265,275	11.29
185	322.133,005 491.245,951	186	322.127,635 491.229,311	17.485
188	322.098,098 491.238,436	189	322.080,813 491.253,056	22.639
191	322.051,914 491.271,18	192	322.046,544 491.288,893	18.51
194	322.057,319 491.318,626	195	322.054,229 491.328,555	10.399
197	322.036,568 491.337,602	198	322.023,543 491.331,424	14.416
200	322.009,635 491.322,597	201	321.996,39 491.321,715	13.275
203	321.966,705 491.304,89	204	321.960,303 491.297,167	10.031
206	321.941,097 491.291,871	207	321.928,956 491.292,533	12.16
209	321.904,451 491.314,157	210	321.896,283 491.325,411	13.905
212	321.882,122 491.386,399	213	321.878,732 491.402,862	16.809
215	321.901,5 491.429,978	216	321.916,032 491.445,472	21.244

Punct început	X / Y	Punct sfârşit	X / Y	Lungime segment
120	322.434,064 490.968,07	121	322.439,219 490.965,494	5.762
123	322.446,975 490.957,502	124	322.453,315 490.947,743	11.638
126	322.458,129 490.938,406	127	322.457,992 490.934,703	3.706
129	322.524,742 491.003,978	130	322.530,782 491.009,64	8.279
132	322.489,353 491.088,738	133	322.481,657 491.098,559	12.478
135	322.467,603 491.113,38	136	322.460,16 491.122,196	11.537
138	322.458,263 491.171,731	139	322.455,256 491.186,882	15.446
141	322.434,819 491.225,476	142	322.420,535 491.253,828	31.747
144	322.415,184 491.285,555	145	322.428,979 491.362,27	77.945
147	322.522,441 491.618,472	148	322.573,195 491.751,087	141.995
150	322.441,264 491.747,683	151	322.360,152 491.698,227	95.0
153	322.250,615 491.633,838	154	322.251,803 491.622,911	10.991
156	322.249,281 491.577,162	157	322.242,61 491.552,491	25.557
159	322.267,959 491.525,82	160	322.289,973 491.530,487	22.503
162	322.318,664 491.526,4	163	322.320,802 491.514,43	12.16
165	322.295,568 491.485,787	166	322.292,146 491.472,107	14.102
168	322.287,014 491.452,014	169	322.281,026 491.446,456	8.169
171	322.259,641 491.457,572	172	322.249,376 491.466,549	13.637
174	322.227,991 491.464,412	175	322.217,298 491.449,449	18.391
177	322.197,624 491.401,568	178	322.195,058 491.367,368	34.297
180	322.189,929 491.320,026	181	322.181,337 491.280,842	40.116
183	322.164,152 491.265,275	184	322.148,579 491.261,518	16.02
186	322.127,635 491.229,311	187	322.121,19 491.219,112	12.064
189	322.080,813 491.253,056	190	322.070,173 491.262,055	13.934
192	322.046,544 491.288,893	193	322.054,6 491.304,997	18.006
195	322.054,229 491.328,555	196	322.043,853 491.336,057	12.804
198	322.023,543 491.331,424	199	322.018,686 491.325,907	7.35
201	321.996,39 491.321,715	202	321.985,352 491.323,921	11.256
204	321.960,303 491.297,167	205	321.951,694 491.291,65	10.225
207	321.928,956 491.292,533	208	321.917,697 491.301,58	14.443
210	321.896,283 491.325,411	211	321.890,544 491.345,49	20.884
213	321.878,732 491.402,862	214	321.885,354 491.412,046	11.322
216	321.916,032 491.445,472	217	321.921,361 491.464,841	20.088

Punct început	X / Y	Punct sfârşit	X / Y	Lungime segment
217	321.921,361 491.464,841	218	321.936,863 491.490,504	29.981
220	321.947,529 491.544,026	221	321.947,53 491.544,045	0.019
223	321.932,997 491.585,203	224	321.916,042 491.614,255	33.638
226	321.882,132 491.661,223	227	321.865,792 491.655,348	17.364

Punct început	X / Y	Punct sfârşit	X / Y	Lungime segment
218	321.936,863 491.490,504	219	321.947,045 491.522,256	33.345
221	321.947,53 491.544,045	222	321.939,294 491.558,572	16.698
224	321.916,042 491.614,255	225	321.898,602 491.645,244	35.559
227	321.865,792 491.655,348	228	321.857,926 491.647,049	11.434

Punct început	X / Y	Punct sfârşit	X / Y	Lungime segment
219	321.947,045 491.522,256	220	321.947,529 491.544,026	21.775
222	321.939,294 491.558,572	223	321.932,997 491.585,203	27.366
225	321.898,602 491.645,244	226	321.882,132 491.661,223	22.948
228	321.857,926 491.647,049	1	321.850,935 491.640,498	9.582

**** Lungimile segmentelor sunt determinate în planul de proiecţie Stereo 70 şi sunt rotunjite la 1 milimetru.**
***** Distanţa dintre puncte este formată din segmente cumulate ce sunt mai mici decât valoarea 1 milimetru.**

DATE DESPRE IMOBILUL NR. 11737

Oficiul de Cadastru şi Publicitate Imobiliară HUNEDOARA
Biroul de Cadastru şi Publicitate Imobiliară Deva

A. Partea I. Descrierea imobilului

TEREN Extravilan

Adresa: Jud. Hunedoara

Nr. Crt	Nr cadastral Nr. topografic	Suprafaţa* (mp)	Observaţii / Referinţe
A1		11.009	Sector cadastral:115 Teren neimprejmuit;

B. Partea II. Proprietari şi acte

Inscrieri privitoare la dreptul de proprietate şi alte drepturi reale		Referinţe
1 / 06/04/2023		
Act Normativ nr. 7, din 13/03/1996 emis de PARLAMENTUL ROMÂNIEI;		
B1	Inscrierea provizorie, drept de PROPRIETATE, dobandit prin Lege, cota actuala 1/1	A1
	1) **COMUNA ILIA**, CIF:4374164, PROPRIETAR NEIDENTIFICAT	

C. Partea III. SARCINI .

Inscrieri privind dezmembramintele dreptului de proprietate, drepturi reale de garanţie şi sarcini	Referinţe
NU SUNT	

Anexa Nr. 1 La Partea I

Teren

Nr cadastral	Suprafaţa (mp)*	Observaţii / Referinţe
	11.009	

* Suprafaţa este determinată in planul de proiecţie Stereo 70.

DETALII LINIARE IMOBIL

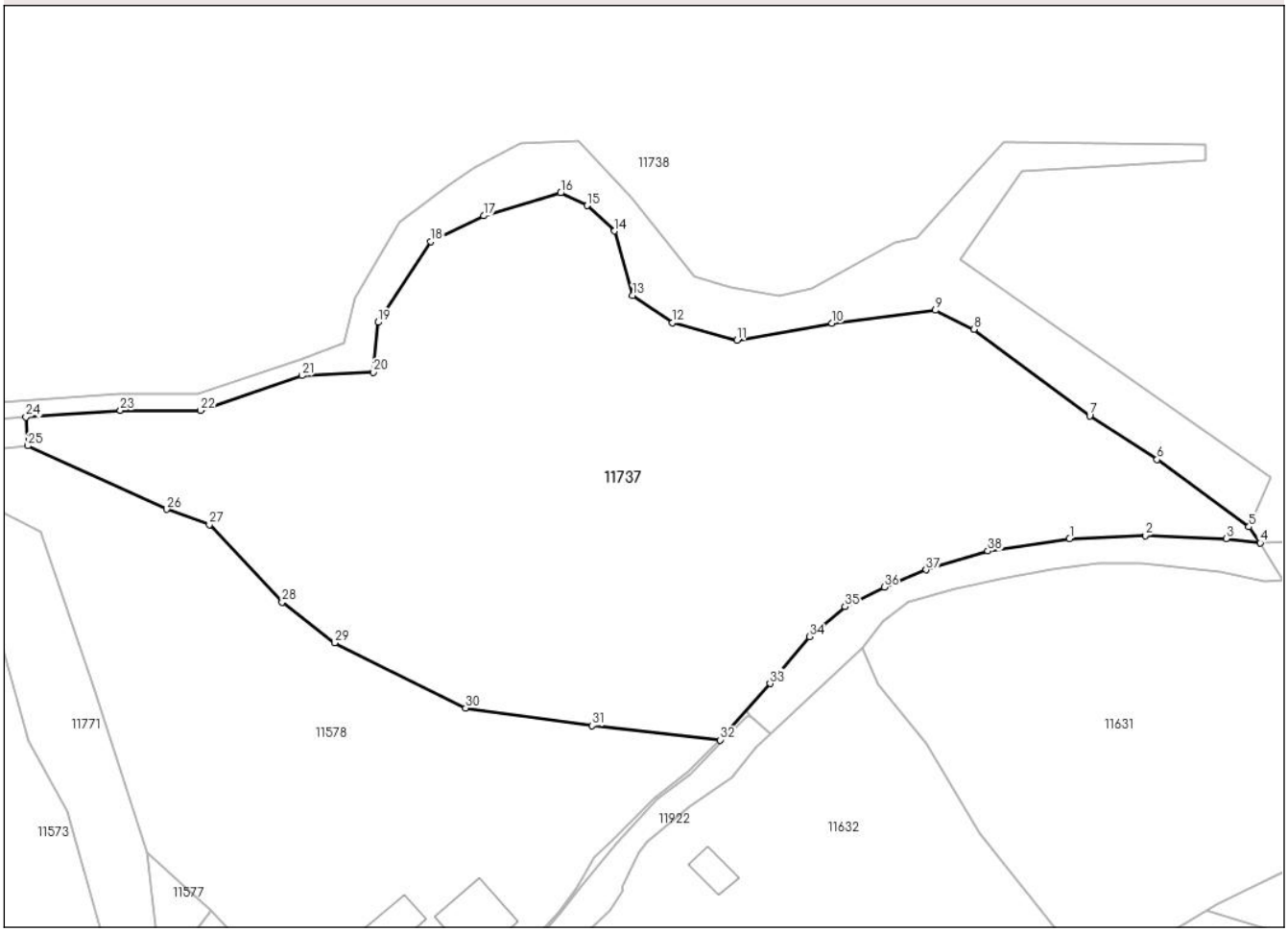

Date referitoare la teren

Crt	Categorie folosință	Intra vilan	Suprafaţa (mp)	Tarla	Parcelă	Nr. topo	Observaţii / Referinţe
1	faneata	NU	11.009	-	-	-	

Lungime Segmente

1) Valorile lungimilor segmentelor sunt obţinute din proiecţie în plan.

Punct început	X / Y	Punct sfârşit	X / Y	Lungime segment (** (m)
1	322.402,258 490.410,003	2	322.416,391 490.410,587	14.145
3	322.431,522 490.410,013	4	322.437,894 490.409,192	6.424
5	322.435,798 490.412,194	6	322.418,601 490.424,754	21.295
7	322.406,026 490.432,932	8	322.384,372 490.449,06	27.0
9	322.377,204 490.452,611	10	322.357,857 490.450,176	19.5

Punct început	X / Y	Punct sfârşit	X / Y	Lungime segment (** (m)
2	322.416,391 490.410,587	3	322.431,522 490.410,013	15.142
4	322.437,894 490.409,192	5	322.435,798 490.412,194	3.661
6	322.418,601 490.424,754	7	322.406,026 490.432,932	15.0
8	322.384,372 490.449,06	9	322.377,204 490.452,611	8.0
10	322.357,857 490.450,176	11	322.340,127 490.447,069	18.0

Punct început	X / Y	Punct sfârşit	X / Y	Lungime segment (** (m)
11	322.340,127 490.447,069	12	322.328,058 490.450,323	12.5
13	322.320,616 490.455,385	14	322.317,253 490.467,424	12.5
15	322.312,104 490.472,166	16	322.307,137 490.474,528	5.5
17	322.292,759 490.470,252	18	322.282,878 490.465,419	11.0
19	322.273,006 490.450,368	20	322.272,178 490.441,046	9.359
21	322.258,791 490.440,448	22	322.239,887 490.433,92	20.0
23	322.224,887 490.433,92	24	322.207,226 490.432,705	17.702
25	322.207,595 490.427,343	26	322.233,548 490.415,48	28.536
27	322.241,525 490.412,622	28	322.255,092 490.398,137	19.847
29	322.264,916 490.390,556	30	322.289,407 490.378,379	27.351
31	322.313,028 490.375,069	32	322.336,995 490.372,412	24.114
33	322.346,298 490.382,959	34	322.353,646 490.391,732	11.444
35	322.360,297 490.397,306	36	322.367,612 490.400,937	8.167
37	322.375,433 490.404,157	38	322.386,985 490.407,705	12.085

Punct început	X / Y	Punct sfârşit	X / Y	Lungime segment (** (m)
12	322.328,058 490.450,323	13	322.320,616 490.455,385	9.0
14	322.317,253 490.467,424	15	322.312,104 490.472,166	7.0
16	322.307,137 490.474,528	17	322.292,759 490.470,252	15.0
18	322.282,878 490.465,419	19	322.273,006 490.450,368	18.0
20	322.272,178 490.441,046	21	322.258,791 490.440,448	13.4
22	322.239,887 490.433,92	23	322.224,887 490.433,92	15.0
24	322.207,226 490.432,705	25	322.207,595 490.427,343	5.375
26	322.233,548 490.415,48	27	322.241,525 490.412,622	8.473
28	322.255,092 490.398,137	29	322.264,916 490.390,556	12.409
30	322.289,407 490.378,379	31	322.313,028 490.375,069	23.852
32	322.336,995 490.372,412	33	322.346,298 490.382,959	14.063
34	322.353,646 490.391,732	35	322.360,297 490.397,306	8.677
36	322.367,612 490.400,937	37	322.375,433 490.404,157	8.458
38	322.386,985 490.407,705	1	322.402,258 490.410,003	15.445

**** Lungimile segmentelor sunt determinate în planul de proiecţie Stereo 70 şi sunt rotunjite la 1 milimetru.**
***** Distanţa dintre puncte este formată din segmente cumulate ce sunt mai mici decât valoarea 1 milimetru.**

DATE DESPRE IMOBILUL NR. 11738

Oficiul de Cadastru şi Publicitate Imobiliară HUNEDOARA
Biroul de Cadastru şi Publicitate Imobiliară Deva

A. Partea I. Descrierea imobilului

TEREN Extravilan

Adresa: Jud. Hunedoara

Nr. Crt	Nr cadastral Nr. topografic	Suprafaţa* (mp)	Observaţii / Referinţe
A1		113.508	Sector cadastral:115 Teren neimprejmuit;

B. Partea II. Proprietari şi acte

Inscrieri privitoare la dreptul de proprietate şi alte drepturi reale		Referinţe
1 / 06/04/2023		
Act Normativ nr. 7, din 13/03/1996 emis de PARLAMENTUL ROMÂNIEI;		
B1	Inscrierea provizorie, drept de PROPRIETATE, dobandit prin Lege, cota actuala 1/1	A1
	1) **COMUNA ILIA**, CIF:4374164, PROPRIETAR NEIDENTIFICAT	

C. Partea III. SARCINI .

Inscrieri privind dezmembramintele dreptului de proprietate, drepturi reale de garanţie şi sarcini	Referinţe
NU SUNT	

Anexa Nr. 1 La Partea I

Teren

Nr cadastral	Suprafaţa (mp)*	Observaţii / Referinţe
	113.508	

* Suprafaţa este determinată in planul de proiecţie Stereo 70.

DETALII LINIARE IMOBIL

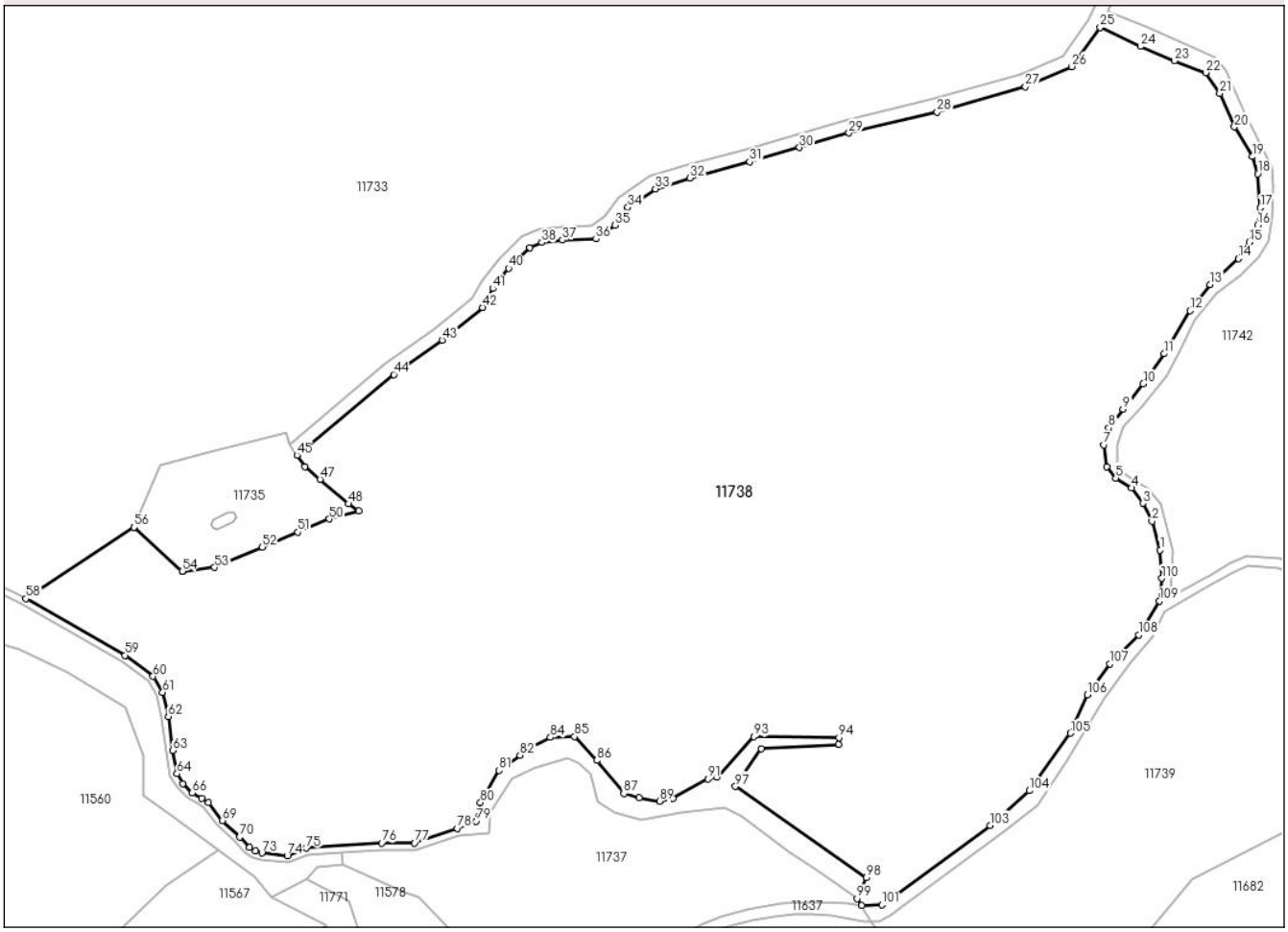

Date referitoare la teren

Crt	Categorie folosință	Intra vilan	Suprafaţa (mp)	Tarla	Parcelă	Nr. topo	Observaţii / Referinţe
1	faneata	NU	113.508	-	-	-	ÎMPĂDURIT

Lungime Segmente

1) Valorile lungimilor segmentelor sunt obţinute din proiecţie în plan.

Punct început	X / Y	Punct sfârşit	X / Y	Lungime segment
1	322.570,396 490.566,834	2	322.566,725 490.579,586	13.27
4	322.557,742 490.594,356	5	322.550,691 490.598,796	8.333
7	322.545,442 490.613,481	8	322.547,566 490.620,957	7.772
10	322.562,923 490.640,572	11	322.572,179 490.653,872	16.204
13	322.592,563 490.684,66	14	322.605,242 490.696,047	17.042
16	322.613,664 490.710,905	17	322.614,852 490.718,624	7.809

Punct început	X / Y	Punct sfârşit	X / Y	Lungime segment
2	322.566,725 490.579,586	3	322.562,764 490.587,598	8.937
5	322.550,691 490.598,796	6	322.546,747 490.603,812	6.381
8	322.547,566 490.620,957	9	322.553,943 490.629,397	10.578
11	322.572,179 490.653,872	12	322.583,763 490.672,988	22.352
14	322.605,242 490.696,047	15	322.610,001 490.703,385	8.746
17	322.614,852 490.718,624	18	322.613,765 490.733,677	15.093

Punct început	X / Y	Punct sfârşit	X / Y	Lungime segment
3	322.562,764 490.587,598	4	322.557,742 490.594,356	8.419
6	322.546,747 490.603,812	7	322.545,442 490.613,481	9.757
9	322.553,943 490.629,397	10	322.562,923 490.640,572	14.336
12	322.583,763 490.672,988	13	322.592,563 490.684,66	14.617
15	322.610,001 490.703,385	16	322.613,664 490.710,905	8.365
18	322.613,765 490.733,677	19	322.611,321 490.741,319	8.023

Punct început	X / Y	Punct sfârşit	X / Y	Lungime segment
19	322.611,321 490.741,319	20	322.603,42 490.754,526	15.391
22	322.590,626 490.778,558	23	322.576,766 490.783,85	14.835
25	322.543,788 490.798,618	26	322.531,09 490.781,243	21.521
28	322.471,447 490.761,085	29	322.432,194 490.751,783	40.341
31	322.388,241 490.738,982	32	322.361,589 490.731,852	27.589
34	322.334,111 490.718,773	35	322.328,245 490.710,913	9.808
37	322.304,982 490.704,376	38	322.295,796 490.703,304	9.248
40	322.281,156 490.691,803	41	322.274,047 490.682,828	11.45
43	322.251,584 490.659,904	44	322.230,16 490.644,687	26.278
46	322.190,796 490.603,895	47	322.197,433 490.598,262	8.705
49	322.214,544 490.584,214	50	322.201,544 490.580,601	13.493
52	322.171,674 490.568,187	53	322.150,598 490.559,12	22.944
55	322.136,219 490.557,449	56	322.114,755 490.576,911	28.974
58	322.066,794 490.545,307	59	322.110,78 490.520,14	50.677
61	322.127,547 490.503,764	62	322.129,996 490.493,018	11.021
64	322.133,884 490.467,654	65	322.136,438 490.463,28	5.065
67	322.144,953 490.456,663	68	322.147,874 490.454,949	3.387
70	322.161,725 490.439,539	71	322.166,098 490.435,04	6.274
73	322.171,617 490.432,494	74	322.182,887 490.431,285	11.334
76	322.224,784 490.436,92	77	322.239,383 490.436,92	14.6
79	322.266,766 490.446,55	80	322.268,65 490.454,837	8.499
82	322.286,151 490.475,879	83	322.291,103 490.479,282	6.009
85	322.310,401 490.484,141	86	322.320,311 490.473,524	14.524
88	322.338,961 490.456,853	89	322.348,073 490.455,415	9.224
91	322.369,687 490.465,318	92	322.373,604 490.466,239	4.024
94	322.427,772 490.483,65	95	322.427,736 490.480,65	3.0
97	322.381,851 490.461,995	98	322.439,827 490.421,461	70.74
100	322.437,894 490.409,192	101	322.446,862 490.409,452	8.972
103	322.494,989 490.444,675	104	322.512,361 490.460,153	23.267
106	322.538,128 490.502,724	107	322.548,168 490.516,33	16.909
109	322.570,106 490.544,311	110	322.571,169 490.554,27	10.015

Punct început	X / Y	Punct sfârşit	X / Y	Lungime segment
20	322.603,42 490.754,526	21	322.596,86 490.769,307	16.171
23	322.576,766 490.783,85	24	322.561,645 490.790,199	16.4
26	322.531,09 490.781,243	27	322.510,605 490.772,277	22.361
29	322.432,194 490.751,783	30	322.410,217 490.745,382	22.89
32	322.361,589 490.731,852	33	322.346,351 490.727,03	15.983
35	322.328,245 490.710,913	36	322.319,945 490.704,83	10.29
38	322.295,796 490.703,304	39	322.290,57 490.700,893	5.755
41	322.274,047 490.682,828	42	322.269,543 490.674,407	9.55
44	322.230,16 490.644,687	45	322.187,113 490.608,974	55.933
47	322.197,433 490.598,262	48	322.209,918 490.587,296	16.617
50	322.201,544 490.580,601	51	322.187,446 490.574,743	15.267
53	322.150,598 490.559,12	54	322.136,222 490.557,446	14.473
56	322.114,755 490.576,911	57	322.114,74 490.576,901	0.018
59	322.110,78 490.520,14	60	322.123,263 490.510,839	15.567
62	322.129,996 490.493,018	63	322.132,021 490.477,887	15.266
65	322.136,438 490.463,28	66	322.140,61 490.459,21	5.828
68	322.147,874 490.454,949	69	322.154,054 490.446,888	10.157
71	322.166,098 490.435,04	72	322.168,643 490.433,488	2.981
74	322.182,887 490.431,285	75	322.191,293 490.434,615	9.042
77	322.239,383 490.436,92	78	322.258,223 490.443,426	19.931
80	322.268,65 490.454,837	81	322.276,957 490.469,1	16.506
83	322.291,103 490.479,282	84	322.299,69 490.483,751	9.68
86	322.320,311 490.473,524	87	322.332,243 490.458,868	18.9
89	322.348,073 490.455,415	90	322.354,113 490.456,757	6.188
92	322.373,604 490.466,239	93	322.389,999 490.484,1	24.245
95	322.427,736 490.480,65	96	322.393,379 490.478,66	34.415
98	322.439,827 490.421,461	99	322.435,798 490.412,194	10.106
101	322.446,862 490.409,452	102	322.450,955 490.412,31	4.993
104	322.512,361 490.460,153	105	322.530,55 490.485,609	31.286
107	322.548,168 490.516,33	108	322.560,834 490.529,156	18.025
110	322.571,169 490.554,27	1	322.570,396 490.566,834	12.588

Punct început	X / Y	Punct sfârşit	X / Y	Lungime segment
21	322.596,86 490.769,307	22	322.590,626 490.778,558	11.155
24	322.561,645 490.790,199	25	322.543,788 490.798,618	19.742
27	322.510,605 490.772,277	28	322.471,447 490.761,085	40.726
30	322.410,217 490.745,382	31	322.388,241 490.738,982	22.89
33	322.346,351 490.727,03	34	322.334,111 490.718,773	14.765
36	322.319,945 490.704,83	37	322.304,982 490.704,376	14.971
39	322.290,57 490.700,893	40	322.281,156 490.691,803	13.086
42	322.269,543 490.674,407	43	322.251,584 490.659,904	23.084
45	322.187,113 490.608,974	46	322.190,796 490.603,895	6.274
48	322.209,918 490.587,296	49	322.214,544 490.584,214	5.559
51	322.187,446 490.574,743	52	322.171,674 490.568,187	17.08
54	322.136,222 490.557,446	55	322.136,219 490.557,449	0.004
57	322.114,74 490.576,901	58	322.066,794 490.545,307	57.419
60	322.123,263 490.510,839	61	322.127,547 490.503,764	8.271
63	322.132,021 490.477,887	64	322.133,884 490.467,654	10.401
66	322.140,61 490.459,21	67	322.144,953 490.456,663	5.035
69	322.154,054 490.446,888	70	322.161,725 490.439,539	10.624
72	322.168,643 490.433,488	73	322.171,617 490.432,494	3.136
75	322.191,293 490.434,615	76	322.224,784 490.436,92	33.57
78	322.258,223 490.443,426	79	322.266,766 490.446,55	9.097
81	322.276,957 490.469,1	82	322.286,151 490.475,879	11.423
84	322.299,69 490.483,751	85	322.310,401 490.484,141	10.717
87	322.332,243 490.458,868	88	322.338,961 490.456,853	7.014
90	322.354,113 490.456,757	91	322.369,687 490.465,318	17.771
93	322.389,999 490.484,1	94	322.427,772 490.483,65	37.775
96	322.393,379 490.478,66	97	322.381,851 490.461,995	20.264
99	322.435,798 490.412,194	100	322.437,894 490.409,192	3.661
102	322.450,955 490.412,31	103	322.494,989 490.444,675	54.649
105	322.530,55 490.485,609	106	322.538,128 490.502,724	18.718
108	322.560,834 490.529,156	109	322.570,106 490.544,311	17.767

**** Lungimile segmentelor sunt determinate în planul de proiecţie Stereo 70 şi sunt rotunjite la 1 milimetru.**
***** Distanţa dintre puncte este formată din segmente cumulate ce sunt mai mici decât valoarea 1 milimetru.**

DATE DESPRE IMOBILUL NR. 11739

Oficiul de Cadastru şi Publicitate Imobiliară HUNEDOARA
Biroul de Cadastru şi Publicitate Imobiliară Deva

A. Partea I. Descrierea imobilului

TEREN Extravilan

Adresa: Jud. Hunedoara

Nr. Crt	Nr cadastral Nr. topografic	Suprafaţa* (mp)	Observaţii / Referinţe
A1		20.127	Sector cadastral:115 Teren neimprejmuit;

B. Partea II. Proprietari şi acte

Inscrieri privitoare la dreptul de proprietate şi alte drepturi reale		Referinţe
1 / 06/04/2023		
Act Normativ nr. 7, din 13/03/1996 emis de PARLAMENTUL ROMÂNIEI;		
B1	Inscrierea provizorie, drept de PROPRIETATE, dobandit prin Lege, cota actuala 1/1	A1
	1) **COMUNA ILIA**, CIF:4374164, PROPRIETAR NEIDENTIFICAT	

C. Partea III. SARCINI .

Inscrieri privind dezmembramintele dreptului de proprietate, drepturi reale de garanţie şi sarcini	Referinţe
NU SUNT	

Anexa Nr. 1 La Partea I

Teren

Nr cadastral	Suprafaţa (mp)*	Observaţii / Referinţe
	20.127	

* Suprafaţa este determinată in planul de proiecţie Stereo 70.

DETALII LINIARE IMOBIL

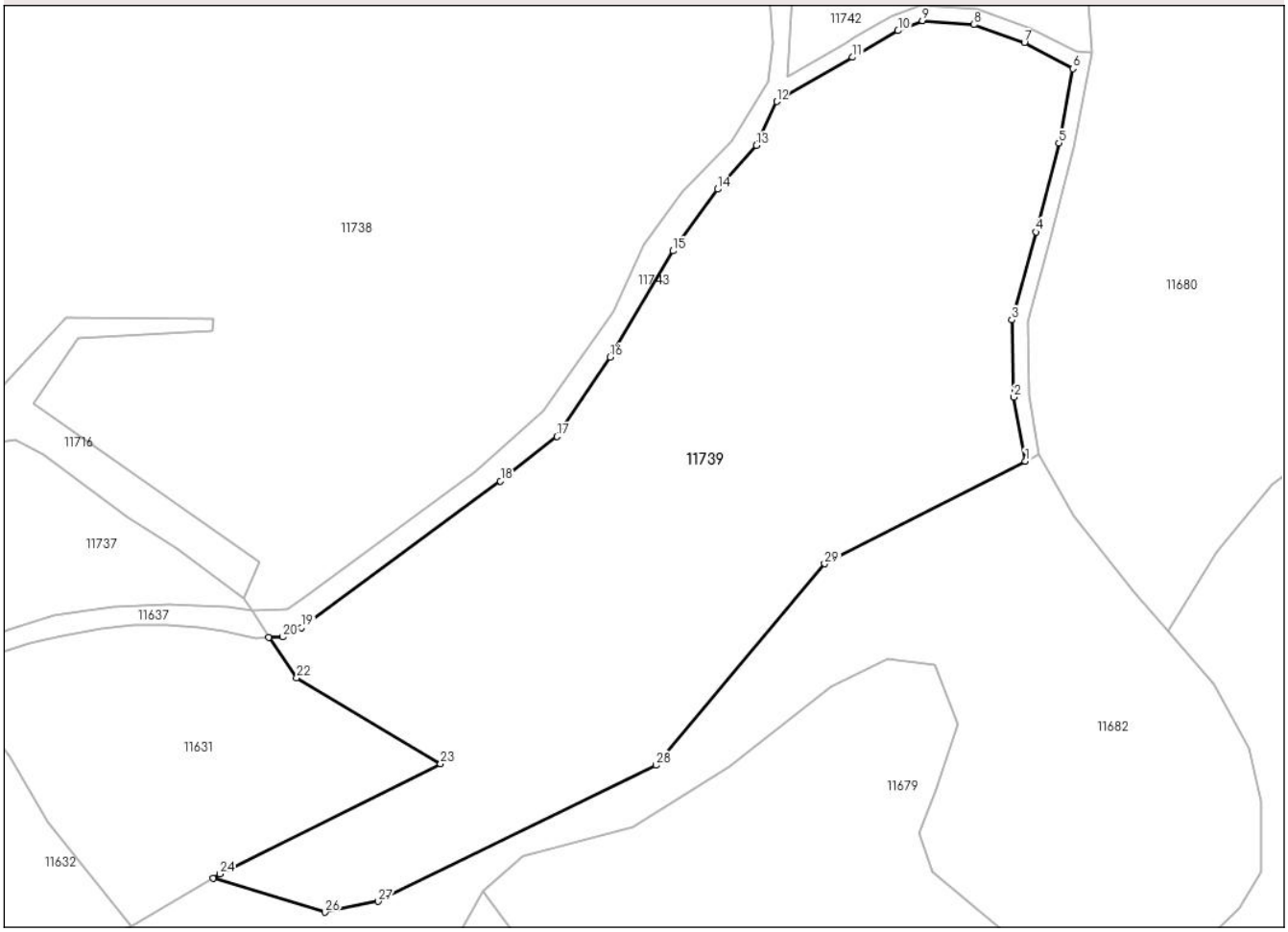

Date referitoare la teren

Crt	Categorie folosință	Intra vilan	Suprafaţa (mp)	Tarla	Parcelă	Nr. topo	Observaţii / Referinţe
1	faneata	NU	20.127	-	-	-	

Lungime Segmente

1) Valorile lungimilor segmentelor sunt obţinute din proiecţie în plan.

Punct început	X / Y	Punct sfârşit	X / Y	Lungime segment (** (m)
1	322.635,962 490.447,266	2	322.633,062 490.463,667	16.655
3	322.632,54 490.483,475	4	322.638,674 490.505,954	23.301
5	322.644,617 490.528,726	6	322.648,185 490.547,748	19.354
7	322.635,73 490.554,45	8	322.622,836 490.559,012	13.678
9	322.609,598 490.560,038	10	322.603,336 490.557,473	6.767

Punct început	X / Y	Punct sfârşit	X / Y	Lungime segment (** (m)
2	322.633,062 490.463,667	3	322.632,54 490.483,475	19.815
4	322.638,674 490.505,954	5	322.644,617 490.528,726	23.534
6	322.648,185 490.547,748	7	322.635,73 490.554,45	14.144
8	322.622,836 490.559,012	9	322.609,598 490.560,038	13.277
10	322.603,336 490.557,473	11	322.591,683 490.550,687	13.486

Punct început	X / Y	Punct sfârşit	X / Y	Lungime segment (** (m)
11	322.591,683 490.550,687	12	322.572,242 490.539,366	22.497
13	322.567,027 490.528,108	14	322.557,078 490.516,897	14.989
15	322.545,665 490.501,104	16	322.529,567 490.473,883	31.625
17	322.515,978 490.453,575	18	322.501,468 490.442,201	18.437
19	322.450,509 490.404,627	20	322.445,68 490.402,262	5.377
21	322.442,037 490.402,168	22	322.449,243 490.391,854	12.581
23	322.486,139 490.369,78	24	322.429,613 490.341,588	63.166
25	322.427,855 490.340,557	26	322.456,486 490.331,812	29.936
27	322.470,139 490.334,576	28	322.541,303 490.369,427	79.239
29	322.584,559 490.421,005	1	322.635,962 490.447,266	57.723

Punct început	X / Y	Punct sfârşit	X / Y	Lungime segment (** (m)
12	322.572,242 490.539,366	13	322.567,027 490.528,108	12.407
14	322.557,078 490.516,897	15	322.545,665 490.501,104	19.485
16	322.529,567 490.473,883	17	322.515,978 490.453,575	24.435
18	322.501,468 490.442,201	19	322.450,509 490.404,627	63.314
20	322.445,68 490.402,262	21	322.442,037 490.402,168	3.644
22	322.449,243 490.391,854	23	322.486,139 490.369,78	42.996
24	322.429,613 490.341,588	25	322.427,855 490.340,557	2.038
26	322.456,486 490.331,812	27	322.470,139 490.334,576	13.93
28	322.541,303 490.369,427	29	322.584,559 490.421,005	67.316

** Lungimile segmentelor sunt determinate în planul de proiecţie Stereo 70 şi sunt rotunjite la 1 milimetru.
*** Distanţa dintre puncte este formată din segmente cumulate ce sunt mai mici decât valoarea 1 milimetru.

DATE DESPRE IMOBILUL NR. 11740

Oficiul de Cadastru şi Publicitate Imobiliară HUNEDOARA
Biroul de Cadastru şi Publicitate Imobiliară Deva

A. Partea I. Descrierea imobilului

TEREN Extravilan

Adresa: Jud. Hunedoara

Nr. Crt	Nr cadastral Nr. topografic	Suprafaţa* (mp)	Observaţii / Referinţe
A1		207.700	Sector cadastral:115 Teren neimprejmuit;

B. Partea II. Proprietari şi acte

Inscrieri privitoare la dreptul de proprietate şi alte drepturi reale		Referinţe
1 / 06/04/2023		
Act Administrativ nr. 367, din 30/03/2023 emis de CJPSDPAT HUEDOARA;		
B1	Intabulare, drept de PROPRIETATE, dobandit prin Reconstituire, cota actuala 1/1	A1
	1) **ASOCIAŢIA AGROSILVICĂ COMPOSESORALĂ STEJARUL DUMBRĂVIŢA**, CIF:21902154	

C. Partea III. SARCINI .

Inscrieri privind dezmembramintele dreptului de proprietate, drepturi reale de garanţie şi sarcini	Referinţe
NU SUNT	

Anexa Nr. 1 La Partea I

Teren

Nr cadastral	Suprafaţa (mp)*	Observaţii / Referinţe
	207.700	

* Suprafaţa este determinată in planul de proiecţie Stereo 70.

DETALII LINIARE IMOBIL

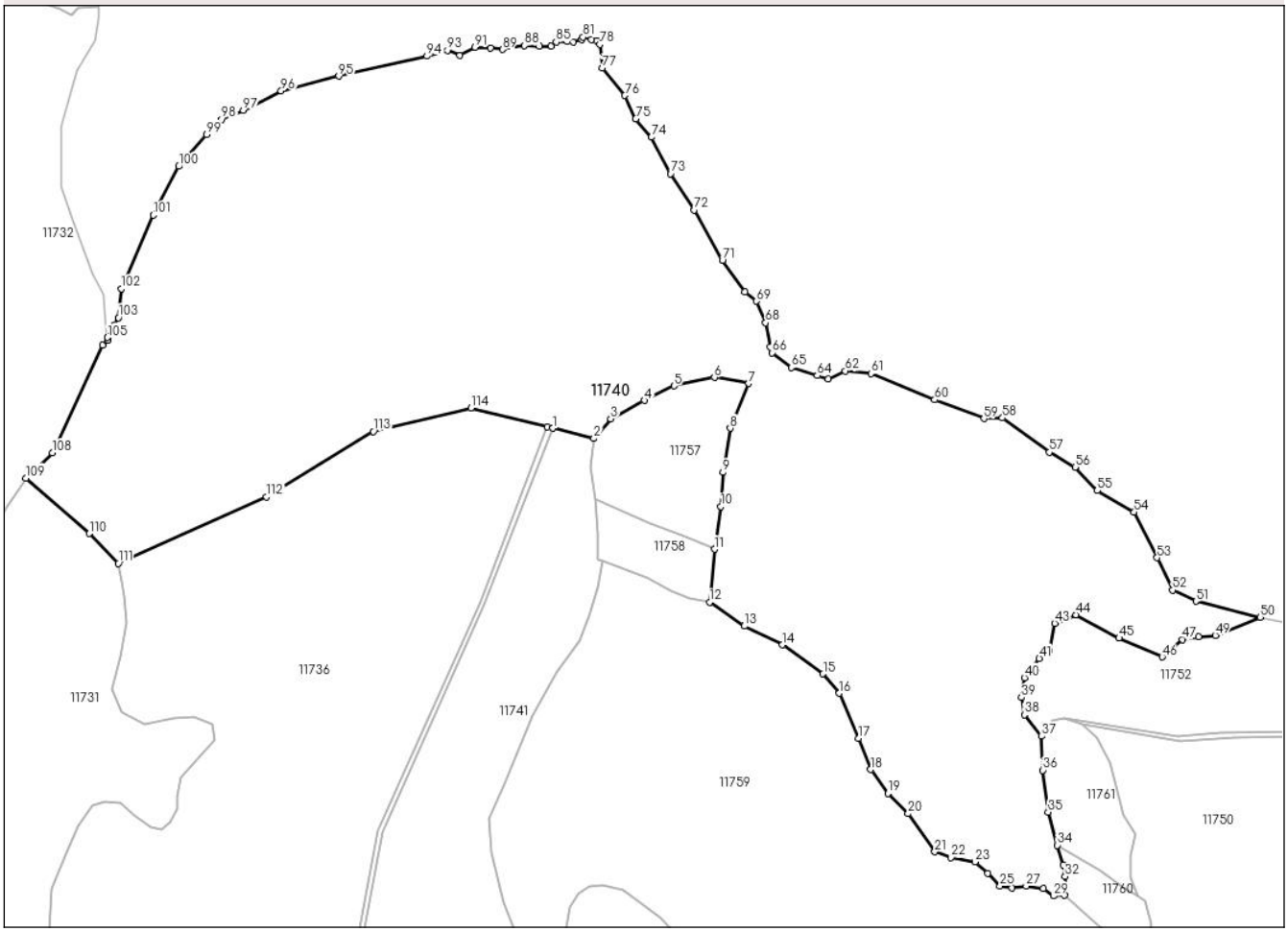

Date referitoare la teren

Crt	Categorie folosinţă	Intra vilan	Suprafaţa (mp)	Tarla	Parcelă	Nr. topo	Observaţii / Referinţe
1	pasune	NU	207.700	-	1151	-	ÎMPĂDURIT

Lungime Segmente

1) Valorile lungimilor segmentelor sunt obţinute din proiecţie în plan.

Punct început	X / Y	Punct sfârşit	X / Y	Lungime segment
1	322.577,125 491.750,116	2	322.608,388 491.742,393	32.203
4	322.646,636 491.771,277	5	322.669,159 491.782,321	25.085
7	322.725,769 491.784,033	8	322.711,734 491.750,127	36.696
10	322.704,723 491.690,826	11	322.699,869 491.658,48	32.708
13	322.722,432 491.600,354	14	322.751,338 491.586,101	32.229
16	322.794,504 491.549,504	17	322.808,873 491.515,353	37.05

Punct început	X / Y	Punct sfârşit	X / Y	Lungime segment
2	322.608,388 491.742,393	3	322.621,138 491.757,26	19.585
5	322.669,159 491.782,321	6	322.699,756 491.788,693	31.254
8	322.711,734 491.750,127	9	322.706,341 491.716,703	33.856
11	322.699,869 491.658,48	12	322.696,224 491.618,46	40.186
14	322.751,338 491.586,101	15	322.782,171 491.564,142	37.853
17	322.808,873 491.515,353	18	322.818,388 491.491,729	25.469

Punct început	X / Y	Punct sfârşit	X / Y	Lungime segment
3	322.621,138 491.757,26	4	322.646,636 491.771,277	29.097
6	322.699,756 491.788,693	7	322.725,769 491.784,033	26.427
9	322.706,341 491.716,703	10	322.704,723 491.690,826	25.927
12	322.696,224 491.618,46	13	322.722,432 491.600,354	31.854
15	322.782,171 491.564,142	16	322.794,504 491.549,504	19.142
18	322.818,388 491.491,729	19	322.831,28 491.473,627	22.223

Punct început	X / Y	Punct sfârşit	X / Y	Lungime segment
19	322.831,28 491.473,627	20	322.846,628 491.458,286	21.7
22	322.879,165 491.425,15	23	322.897,276 491.421,775	18.422
25	322.916,307 491.403,366	26	322.925,515 491.402,139	9.29
28	322.949,151 491.401,832	29	322.956,825 491.396,003	9.637
31	322.965,726 491.403,06	32	322.965,726 491.410,73	7.67
34	322.959,894 491.434,355	35	322.952,834 491.459,513	26.13
37	322.947,923 491.516,887	38	322.934,773 491.533,084	20.863
40	322.934,905 491.561,229	41	322.946,017 491.575,843	18.359
43	322.957,768 491.602,399	44	322.973,847 491.608,924	17.353
46	323.039,217 491.576,899	47	323.054,752 491.590,14	20.412
49	323.079,629 491.593,228	50	323.113,636 491.607,107	36.73
52	323.047,129 491.627,633	53	323.035,468 491.652,063	27.07
55	322.990,014 491.702,911	56	322.973,265 491.720,731	24.455
58	322.918,152 491.757,991	59	322.904,104 491.757,451	14.058
61	322.818,552 491.791,55	62	322.799,042 491.793,618	19.619
64	322.777,76 491.790,074	65	322.758,178 491.796,142	20.501
67	322.742,217 491.811,799	68	322.738,67 491.830,114	18.655
70	322.723,003 491.853,452	71	322.705,859 491.877,086	29.197
73	322.666,546 491.942,963	74	322.651,94 491.970,547	31.212
76	322.631,84 492.002,157	77	322.614,696 492.022,836	26.861
79	322.610,558 492.043,81	80	322.606,42 492.044,401	4.18
82	322.599,031 492.044,401	83	322.592,822 492.042,628	6.456
85	322.579,817 492.042,628	86	322.575,974 492.039,674	4.847
88	322.555,875 492.039,97	89	322.539,026 492.037,016	17.106
91	322.518,334 492.038,788	92	322.506,807 492.032,584	13.091
94	322.481,833 492.031,992	95	322.415,03 492.016,926	68.481
97	322.342,611 491.990,93	98	322.326,058 491.984,135	17.893
100	322.293,732 491.948,544	101	322.274,223 491.911,617	41.763
103	322.247,916 491.833,923	104	322.244,665 491.828,31	6.486
106	322.240,117 491.816,781	107	322.235,787 491.812,906	5.811
109	322.177,759 491.712,416	110	322.225,933 491.670,51	63.85
112	322.360,152 491.698,227	113	322.441,264 491.747,683	95.0
115	322.573,195 491.751,087	1	322.577,125 491.750,116	4.048

Punct început	X / Y	Punct sfârşit	X / Y	Lungime segment
20	322.846,628 491.458,286	21	322.866,887 491.429,446	35.245
23	322.897,276 491.421,775	24	322.907,098 491.413,184	13.049
26	322.925,515 491.402,139	27	322.936,259 491.403,366	10.813
29	322.956,825 491.396,003	30	322.965,112 491.396,617	8.31
32	322.965,726 491.410,73	33	322.964,192 491.419,321	8.727
35	322.952,834 491.459,513	36	322.948,537 491.491,115	31.893
38	322.934,773 491.533,084	39	322.932,586 491.546,201	13.298
41	322.946,017 491.575,843	42	322.953,539 491.581,557	9.446
44	322.973,847 491.608,924	45	323.006,59 491.591,245	37.211
47	323.054,752 491.590,14	48	323.066,823 491.592,396	12.28
50	323.113,636 491.607,107	51	323.064,846 491.619,116	50.246
53	323.035,468 491.652,063	54	323.018,11 491.686,712	38.753
56	322.973,265 491.720,731	57	322.953,813 491.732,071	22.516
59	322.904,104 491.757,451	60	322.866,732 491.771,758	40.017
62	322.799,042 491.793,618	63	322.786,037 491.787,415	14.409
65	322.758,178 491.796,142	66	322.743,694 491.807,368	18.325
68	322.738,67 491.830,114	69	322.731,576 491.846,363	17.73
71	322.705,859 491.877,086	72	322.684,577 491.915,49	43.906
74	322.651,94 491.970,547	75	322.640,117 491.984,432	18.236
77	322.614,696 492.022,836	78	322.612,923 492.040,856	18.107
80	322.606,42 492.044,401	81	322.600,212 492.046,469	6.543
83	322.592,822 492.042,628	84	322.588,389 492.042,924	4.443
86	322.575,974 492.039,674	87	322.567,107 492.039,379	8.872
89	322.539,026 492.037,016	90	322.530,158 492.038,198	8.946
92	322.506,807 492.032,584	93	322.497,348 492.036,424	10.208
95	322.415,03 492.016,926	96	322.371,283 492.005,7	45.165
98	322.326,058 491.984,135	99	322.314,826 491.972,614	16.091
101	322.274,223 491.911,617	102	322.249,985 491.855,784	60.867
104	322.244,665 491.828,31	105	322.239,639 491.818,856	10.706
107	322.235,787 491.812,906	108	322.197,902 491.731,554	89.74
110	322.225,933 491.670,51	111	322.247,947 491.647,84	31.6
113	322.441,264 491.747,683	114	322.515,165 491.765,422	76.0

Punct început	X / Y	Punct sfârşit	X / Y	Lungime segment
21	322.866,887 491.429,446	22	322.879,165 491.425,15	13.008
24	322.907,098 491.413,184	25	322.916,307 491.403,366	13.461
27	322.936,259 491.403,366	28	322.949,151 491.401,832	12.983
30	322.965,112 491.396,617	31	322.965,726 491.403,06	6.472
33	322.964,192 491.419,321	34	322.959,894 491.434,355	15.636
36	322.948,537 491.491,115	37	322.947,923 491.516,887	25.78
39	322.932,586 491.546,201	40	322.934,905 491.561,229	15.206
42	322.953,539 491.581,557	43	322.957,768 491.602,399	21.267
45	323.006,59 491.591,245	46	323.039,217 491.576,899	35.642
48	323.066,823 491.592,396	49	323.079,629 491.593,228	12.833
51	323.064,846 491.619,116	52	323.047,129 491.627,633	19.658
54	323.018,11 491.686,712	55	322.990,014 491.702,911	32.432
57	322.953,813 491.732,071	58	322.918,152 491.757,991	44.085
60	322.866,732 491.771,758	61	322.818,552 491.791,55	52.088
63	322.786,037 491.787,415	64	322.777,76 491.790,074	8.693
66	322.743,694 491.807,368	67	322.742,217 491.811,799	4.672
69	322.731,576 491.846,363	70	322.723,003 491.853,452	11.124
72	322.684,577 491.915,49	73	322.666,546 491.942,963	32.862
75	322.640,117 491.984,432	76	322.631,84 492.002,157	19.563
78	322.612,923 492.040,856	79	322.610,558 492.043,81	3.784
81	322.600,212 492.046,469	82	322.599,031 492.044,401	2.381
84	322.588,389 492.042,924	85	322.579,817 492.042,628	8.577
87	322.567,107 492.039,379	88	322.555,875 492.039,97	11.248
90	322.530,158 492.038,198	91	322.518,334 492.038,788	11.838
93	322.497,348 492.036,424	94	322.481,833 492.031,992	16.136
96	322.371,283 492.005,7	97	322.342,611 491.990,93	32.253
99	322.314,826 491.972,614	100	322.293,732 491.948,544	32.005
102	322.249,985 491.855,784	103	322.247,916 491.833,923	21.959
105	322.239,639 491.818,856	106	322.240,117 491.816,781	2.13
108	322.197,902 491.731,554	109	322.177,759 491.712,416	27.785
111	322.247,947 491.647,84	112	322.360,152 491.698,227	123.0
114	322.515,165 491.765,422	115	322.573,195 491.751,087	59.775

** Lungimile segmentelor sunt determinate în planul de proiecţie Stereo 70 şi sunt rotunjite la 1 milimetru.
*** Distanţa dintre puncte este formată din segmente cumulate ce sunt mai mici decât valoarea 1 milimetru.

DATE DESPRE IMOBILUL NR. 11741

Oficiul de Cadastru şi Publicitate Imobiliară HUNEDOARA
Biroul de Cadastru şi Publicitate Imobiliară Deva

A. Partea I. Descrierea imobilului

TEREN Extravilan

Adresa: Jud. Hunedoara

Nr. Crt	Nr cadastral Nr. topografic	Suprafaţa* (mp)	Observaţii / Referinţe
A1		114.959	Sector cadastral:115 Teren neimprejmuit;

B. Partea II. Proprietari şi acte

Inscrieri privitoare la dreptul de proprietate şi alte drepturi reale		Referinţe
1 / 06/04/2023		
Act Normativ nr. 7, din 13/03/1996 emis de PARLAMENTUL ROMÂNIEI;		
B1	Inscrierea provizorie, drept de PROPRIETATE, dobandit prin Lege, cota actuala 1/1	A1
	1) **COMUNA ILIA**, CIF:4374164, PROPRIETAR NEIDENTIFICAT	

C. Partea III. SARCINI .

Inscrieri privind dezmembramintele dreptului de proprietate, drepturi reale de garanţie şi sarcini	Referinţe
NU SUNT	

Anexa Nr. 1 La Partea I

Teren

Nr cadastral	Suprafaţa (mp)*	Observaţii / Referinţe
	114.959	

* Suprafaţa este determinată in planul de proiecţie Stereo 70.

DETALII LINIARE IMOBIL

Date referitoare la teren

Crt	Categorie folosință	Intra vilan	Suprafaţa (mp)	Tarla	Parcelă	Nr. topo	Observaţii / Referinţe
1	pasune	NU	114.959	-	-	-	ÎMPĂDURIT

Lungime Segmente

1) Valorile lungimilor segmentelor sunt obţinute din proiecţie în plan.

Punct început	X / Y	Punct sfârşit	X / Y	Lungime segment
1	322.539,864 491.391,675	2	322.530,515 491.429,054	38.531
4	322.540,714 491.480,877	5	322.562,067 491.532,131	55.524
7	322.597,339 491.589,05	8	322.604,989 491.608,165	20.588
10	322.615,188 491.649,793	11	322.610,988 491.650,758	4.31
13	322.609,238 491.696,093	14	322.605,756 491.721,617	25.76
16	322.577,125 491.750,116	17	322.525,664 491.617,106	142.618

Punct început	X / Y	Punct sfârşit	X / Y	Lungime segment
2	322.530,515 491.429,054	3	322.528,815 491.454,116	25.119
5	322.562,067 491.532,131	6	322.580,075 491.565,665	38.064
8	322.604,989 491.608,165	9	322.611,363 491.629,828	22.582
11	322.610,988 491.650,758	12	322.610,938 491.671,031	20.273
14	322.605,756 491.721,617	15	322.608,388 491.742,393	20.942
17	322.525,664 491.617,106	18	322.448,012 491.444,256	189.491

Punct început	X / Y	Punct sfârşit	X / Y	Lungime segment
3	322.528,815 491.454,116	4	322.540,714 491.480,877	29.287
6	322.580,075 491.565,665	7	322.597,339 491.589,05	29.068
9	322.611,363 491.629,828	10	322.615,188 491.649,793	20.327
12	322.610,938 491.671,031	13	322.609,238 491.696,093	25.119
15	322.608,388 491.742,393	16	322.577,125 491.750,116	32.203
18	322.448,012 491.444,256	19	322.432,418 491.361,621	84.094

Punct început	X / Y	Punct sfârşit	X / Y	Lungime segment
19	322.432,418 491.361,621	20	322.419,962 491.292,112	70.617
22	322.423,826 491.255,075	23	322.437,819 491.227,301	31.1
25	322.458,659 491.187,716	26	322.461,765 491.172,063	15.958
28	322.463,472 491.123,7	29	322.470,014 491.115,95	10.141
31	322.484,43 491.100,694	32	322.492,305 491.090,645	12.767
34	322.533,432 491.012,125	35	322.656,114 491.127,148	168.17
37	322.700,512 491.164,2	38	322.712,735 491.164,388	12.225
40	322.766,049 491.171,323	41	322.800,864 491.174,99	35.008
43	322.826,367 491.185,001	44	322.844,263 491.193,57	19.842
46	322.880,067 491.221,095	47	322.893,56 491.237,092	20.927
49	322.927,721 491.288,471	50	322.917,172 491.281,328	12.739
52	322.880,763 491.261,261	53	322.860,686 491.258,88	20.217
55	322.801,137 491.243,575	56	322.783,783 491.247,316	17.753
58	322.761,665 491.262,962	59	322.743,97 491.266,363	18.019
61	322.724,004 491.294,704	62	322.710,733 491.321,233	29.664
64	322.659,35 491.379,394	65	322.630,767 491.400,482	35.52
67	322.604,566 491.403,203	68	322.597,079 491.397,761	9.255
70	322.585,175 491.356,428	71	322.587,897 491.334,32	22.275
73	322.597,425 491.307,11	74	322.602,189 491.298,267	10.045
76	322.588,238 491.278,88	77	322.575,307 491.265,275	18.77
79	322.565,098 491.243,507	80	322.553,87 491.242,146	11.311
82	322.537,536 491.252,69	83	322.542,3 491.259,833	8.586
85	322.561,538 491.308,844	86	322.561,113 491.327,959	19.119

Punct început	X / Y	Punct sfârşit	X / Y	Lungime segment
20	322.419,962 491.292,112	21	322.418,001 491.277,196	15.044
23	322.437,819 491.227,301	24	322.453,352 491.205,827	26.503
26	322.461,765 491.172,063	27	322.461,533 491.136,413	35.651
29	322.470,014 491.115,95	30	322.476,556 491.111,107	8.14
32	322.492,305 491.090,645	33	322.501,433 491.073,218	19.672
35	322.656,114 491.127,148	36	322.685,271 491.157,557	42.129
38	322.712,735 491.164,388	39	322.735,669 491.162,305	23.029
41	322.800,864 491.174,99	42	322.812,453 491.177,98	11.968
44	322.844,263 491.193,57	45	322.863,507 491.207,573	23.799
47	322.893,56 491.237,092	48	322.928,693 491.288,37	62.16
50	322.917,172 491.281,328	51	322.900,159 491.269,764	20.572
53	322.860,686 491.258,88	54	322.831,082 491.251,057	30.62
56	322.783,783 491.247,316	57	322.772,213 491.256,84	14.985
59	322.743,97 491.266,363	60	322.733,191 491.275,997	14.457
62	322.710,733 491.321,233	63	322.692,017 491.344,702	30.017
65	322.630,767 491.400,482	66	322.615,114 491.404,564	16.176
68	322.597,079 491.397,761	69	322.589,933 491.387,217	12.737
71	322.587,897 491.334,32	72	322.590,96 491.316,293	18.285
74	322.602,189 491.298,267	75	322.600,147 491.289,084	9.407
77	322.575,307 491.265,275	78	322.572,925 491.250,65	14.818
80	322.553,87 491.242,146	81	322.541,96 491.244,527	12.146
83	322.542,3 491.259,833	84	322.550,913 491.271,889	14.817
86	322.561,113 491.327,959	87	322.555,163 491.351,746	24.52

Punct început	X / Y	Punct sfârşit	X / Y	Lungime segment
21	322.418,001 491.277,196	22	322.423,826 491.255,075	22.875
24	322.453,352 491.205,827	25	322.458,659 491.187,716	18.872
27	322.461,533 491.136,413	28	322.463,472 491.123,7	12.86
30	322.476,556 491.111,107	31	322.484,43 491.100,694	13.055
33	322.501,433 491.073,218	34	322.533,432 491.012,125	68.967
36	322.685,271 491.157,557	37	322.700,512 491.164,2	16.625
39	322.735,669 491.162,305	40	322.766,049 491.171,323	31.69
42	322.812,453 491.177,98	43	322.826,367 491.185,001	15.585
45	322.863,507 491.207,573	46	322.880,067 491.221,095	21.38
48	322.928,693 491.288,37	49	322.927,721 491.288,471	0.977
51	322.900,159 491.269,764	52	322.880,763 491.261,261	21.178
54	322.831,082 491.251,057	55	322.801,137 491.243,575	30.866
57	322.772,213 491.256,84	58	322.761,665 491.262,962	12.196
60	322.733,191 491.275,997	61	322.724,004 491.294,704	20.841
63	322.692,017 491.344,702	64	322.659,35 491.379,394	47.652
66	322.615,114 491.404,564	67	322.604,566 491.403,203	10.636
69	322.589,933 491.387,217	70	322.585,175 491.356,428	31.155
72	322.590,96 491.316,293	73	322.597,425 491.307,11	11.231
75	322.600,147 491.289,084	76	322.588,238 491.278,88	15.683
78	322.572,925 491.250,65	79	322.565,098 491.243,507	10.596
81	322.541,96 491.244,527	82	322.537,536 491.252,69	9.285
84	322.550,913 491.271,889	85	322.561,538 491.308,844	38.452
87	322.555,163 491.351,746	1	322.539,864 491.391,675	42.759

**** Lungimile segmentelor sunt determinate în planul de proiecţie Stereo 70 şi sunt rotunjite la 1 milimetru.**
***** Distanţa dintre puncte este formată din segmente cumulate ce sunt mai mici decât valoarea 1 milimetru.**

DATE DESPRE IMOBILUL NR. 11742

Oficiul de Cadastru şi Publicitate Imobiliară HUNEDOARA
Biroul de Cadastru şi Publicitate Imobiliară Deva

A. Partea I. Descrierea imobilului

TEREN Extravilan

Adresa: Jud. Hunedoara

Nr. Crt	Nr cadastral Nr. topografic	Suprafaţa* (mp)	Observaţii / Referinţe
A1		67.221	Sector cadastral:115 Teren neimprejmuit;

B. Partea II. Proprietari şi acte

Inscrieri privitoare la dreptul de proprietate şi alte drepturi reale		Referinţe
1 / 06/04/2023		
Act Normativ nr. 7, din 13/03/1996 emis de PARLAMENTUL ROMÂNIEI;		
B1	Inscrierea provizorie, drept de PROPRIETATE, dobandit prin Lege, cota actuala 1/1	A1
	1) **COMUNA ILIA**, CIF:4374164, PROPRIETAR NEIDENTIFICAT	

C. Partea III. SARCINI .

Inscrieri privind dezmembramintele dreptului de proprietate, drepturi reale de garanţie şi sarcini	Referinţe
NU SUNT	

Anexa Nr. 1 La Partea I

Teren

Nr cadastral	Suprafaţa (mp)*	Observaţii / Referinţe
	67.221	

* Suprafaţa este determinată in planul de proiecţie Stereo 70.

DETALII LINIARE IMOBIL

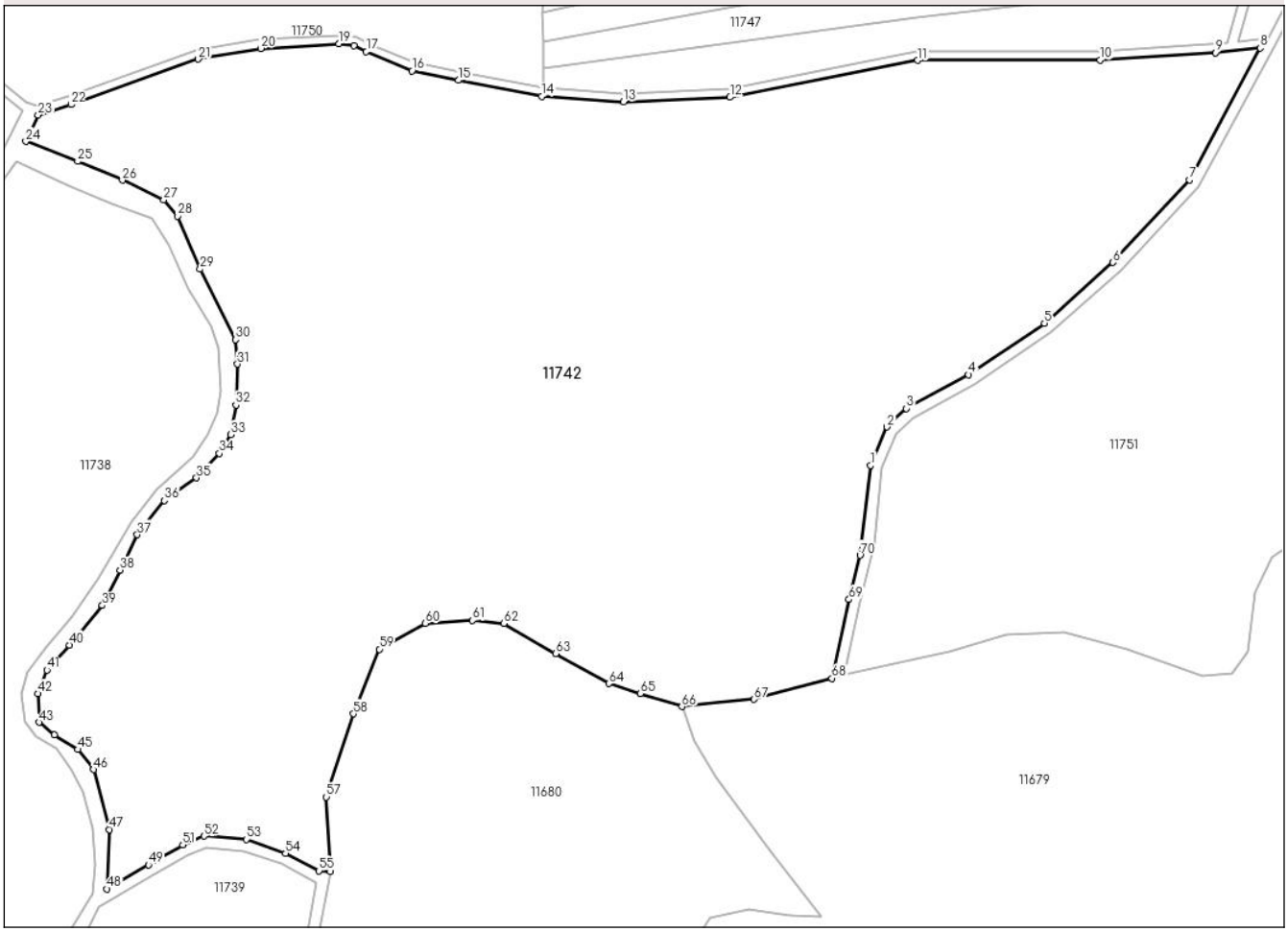

Date referitoare la teren

Crt	Categorie folosință	Intra vilan	Suprafaţa (mp)	Tarla	Parcelă	Nr. topo	Observaţii / Referinţe
1	faneata	NU	67.221	-	-	-	

Lungime Segmente

1) Valorile lungimilor segmentelor sunt obţinute din proiecţie în plan.

Punct început	X / Y	Punct sfârşit	X / Y	Lungime segment
1	322.840,831 490.692,898	2	322.846,54 490.706,255	14.526
4	322.874,904 490.724,398	5	322.901,297 490.742,264	31.872
7	322.951,716 490.792,142	8	322.976,371 490.837,901	51.977
10	322.920,659 490.833,763	11	322.857,195 490.833,65	63.464
13	322.754,9 490.819,232	14	322.726,457 490.821,119	28.505
16	322.681,319 490.829,946	17	322.665,395 490.836,671	17.286

Punct început	X / Y	Punct sfârşit	X / Y	Lungime segment
2	322.846,54 490.706,255	3	322.853,288 490.712,707	9.337
5	322.901,297 490.742,264	6	322.925,154 490.763,388	31.865
8	322.976,371 490.837,901	9	322.960,789 490.836,32	15.662
11	322.857,195 490.833,65	12	322.791,917 490.820,789	66.533
14	322.726,457 490.821,119	15	322.697,452 490.826,72	29.541
17	322.665,395 490.836,671	18	322.661,122 490.838,783	4.766

Punct început	X / Y	Punct sfârşit	X / Y	Lungime segment
3	322.853,288 490.712,707	4	322.874,904 490.724,398	24.574
6	322.925,154 490.763,388	7	322.951,716 490.792,142	39.145
9	322.960,789 490.836,32	10	322.920,659 490.833,763	40.211
12	322.791,917 490.820,789	13	322.754,9 490.819,232	37.049
15	322.697,452 490.826,72	16	322.681,319 490.829,946	16.452
18	322.661,122 490.838,783	19	322.655,926 490.839,351	5.227

Punct început	X / Y	Punct sfârşit	X / Y	Lungime segment
19	322.655,926 490.839,351	20	322.628,724 490.837,763	27.249
22	322.562,714 490.818,252	23	322.551,31 490.814,627	11.967
25	322.565,005 490.798,55	26	322.580,578 490.792,01	16.891
28	322.599,81 490.779,521	29	322.607,638 490.761,084	20.029
31	322.620,62 490.728,124	32	322.620,061 490.713,889	14.246
34	322.614,362 490.697,016	35	322.606,343 490.688,579	11.64
37	322.585,771 490.668,826	38	322.579,768 490.656,485	13.723
40	322.562,22 490.630,443	41	322.554,3 490.621,84	11.694
43	322.551,545 490.603,601	44	322.556,968 490.599,294	6.926
46	322.570,491 490.587,227	47	322.576,118 490.566,382	21.591
49	322.589,67 490.554,143	50	322.592,521 490.555,804	3.299
52	322.608,961 490.564,1	53	322.623,672 490.562,959	14.755
55	322.648,989 490.552,033	56	322.653,011 490.551,776	4.03
58	322.660,989 490.606,604	59	322.669,965 490.629,034	24.159
61	322.702,379 490.639,002	62	322.713,349 490.638,006	11.016
64	322.749,752 490.617,071	65	322.760,718 490.613,633	11.492
67	322.800,347 490.611,612	68	322.827,417 490.618,913	28.037
70	322.837,18 490.661,675	1	322.840,831 490.692,898	31.436

Punct început	X / Y	Punct sfârşit	X / Y	Lungime segment
20	322.628,724 490.837,763	21	322.606,98 490.834,052	22.058
23	322.551,31 490.814,627	24	322.547,01 490.805,476	10.11
26	322.580,578 490.792,01	27	322.594,993 490.785,233	15.928
29	322.607,638 490.761,084	30	322.619,992 490.736,599	27.425
32	322.620,061 490.713,889	33	322.618,267 490.703,554	10.49
35	322.606,343 490.688,579	36	322.595,187 490.680,713	13.65
38	322.579,768 490.656,485	39	322.573,583 490.644,209	13.747
41	322.554,3 490.621,84	42	322.551,2 490.613,581	8.822
44	322.556,968 490.599,294	45	322.564,985 490.594,178	9.51
47	322.576,118 490.566,382	48	322.575,177 490.545,704	20.7
50	322.592,521 490.555,804	51	322.601,563 490.561,069	10.464
53	322.623,672 490.562,959	54	322.637,355 490.558,118	14.514
56	322.653,011 490.551,776	57	322.651,514 490.577,694	25.962
59	322.669,965 490.629,034	60	322.685,922 490.638,006	18.307
62	322.713,349 490.638,006	63	322.731,302 490.627,538	20.781
65	322.760,718 490.613,633	66	322.775,184 490.609,096	15.161
68	322.827,417 490.618,913	69	322.833,35 490.646,333	28.054

Punct început	X / Y	Punct sfârşit	X / Y	Lungime segment
21	322.606,98 490.834,052	22	322.562,714 490.818,252	47.001
24	322.547,01 490.805,476	25	322.565,005 490.798,55	19.281
27	322.594,993 490.785,233	28	322.599,81 490.779,521	7.472
30	322.619,992 490.736,599	31	322.620,62 490.728,124	8.499
33	322.618,267 490.703,554	34	322.614,362 490.697,016	7.615
36	322.595,187 490.680,713	37	322.585,771 490.668,826	15.165
39	322.573,583 490.644,209	40	322.562,22 490.630,443	17.85
42	322.551,2 490.613,581	43	322.551,545 490.603,601	9.986
45	322.564,985 490.594,178	46	322.570,491 490.587,227	8.867
48	322.575,177 490.545,704	49	322.589,67 490.554,143	16.771
51	322.601,563 490.561,069	52	322.608,961 490.564,1	7.994
54	322.637,355 490.558,118	55	322.648,989 490.552,033	13.13
57	322.651,514 490.577,694	58	322.660,989 490.606,604	30.422
60	322.685,922 490.638,006	61	322.702,379 490.639,002	16.486
63	322.731,302 490.627,538	64	322.749,752 490.617,071	21.213
66	322.775,184 490.609,096	67	322.800,347 490.611,612	25.288
69	322.833,35 490.646,333	70	322.837,18 490.661,675	15.813

**** Lungimile segmentelor sunt determinate în planul de proiecţie Stereo 70 şi sunt rotunjite la 1 milimetru.**
***** Distanţa dintre puncte este formată din segmente cumulate ce sunt mai mici decât valoarea 1 milimetru.**

DATE DESPRE IMOBILUL NR. 11743

Oficiul de Cadastru şi Publicitate Imobiliară HUNEDOARA
Biroul de Cadastru şi Publicitate Imobiliară Deva

A. Partea I. Descrierea imobilului

TEREN Extravilan

Adresa: Jud. Hunedoara

Nr. Crt	Nr cadastral Nr. topografic	Suprafaţa* (mp)	Observaţii / Referinţe
A1		21.272	Sector cadastral:115 Teren neimprejmuit;

B. Partea II. Proprietari şi acte

Inscrieri privitoare la dreptul de proprietate şi alte drepturi reale		Referinţe
1 / 06/04/2023		
Act Normativ nr. 7, din 13/03/1996 emis de PARLAMENTUL ROMÂNIEI;		
B1	Inscrierea provizorie, drept de PROPRIETATE, dobandit prin Lege, cota actuala 1/1	A1
	1) **COMUNA ILIA**, CIF:4374164	

C. Partea III. SARCINI .

Inscrieri privind dezmembramintele dreptului de proprietate, drepturi reale de garanţie şi sarcini	Referinţe
NU SUNT	

Anexa Nr. 1 La Partea I

Teren

Nr cadastral	Suprafaţa (mp)*	Observaţii / Referinţe
	21.272	

* Suprafaţa este determinată in planul de proiecţie Stereo 70.

DETALII LINIARE IMOBIL

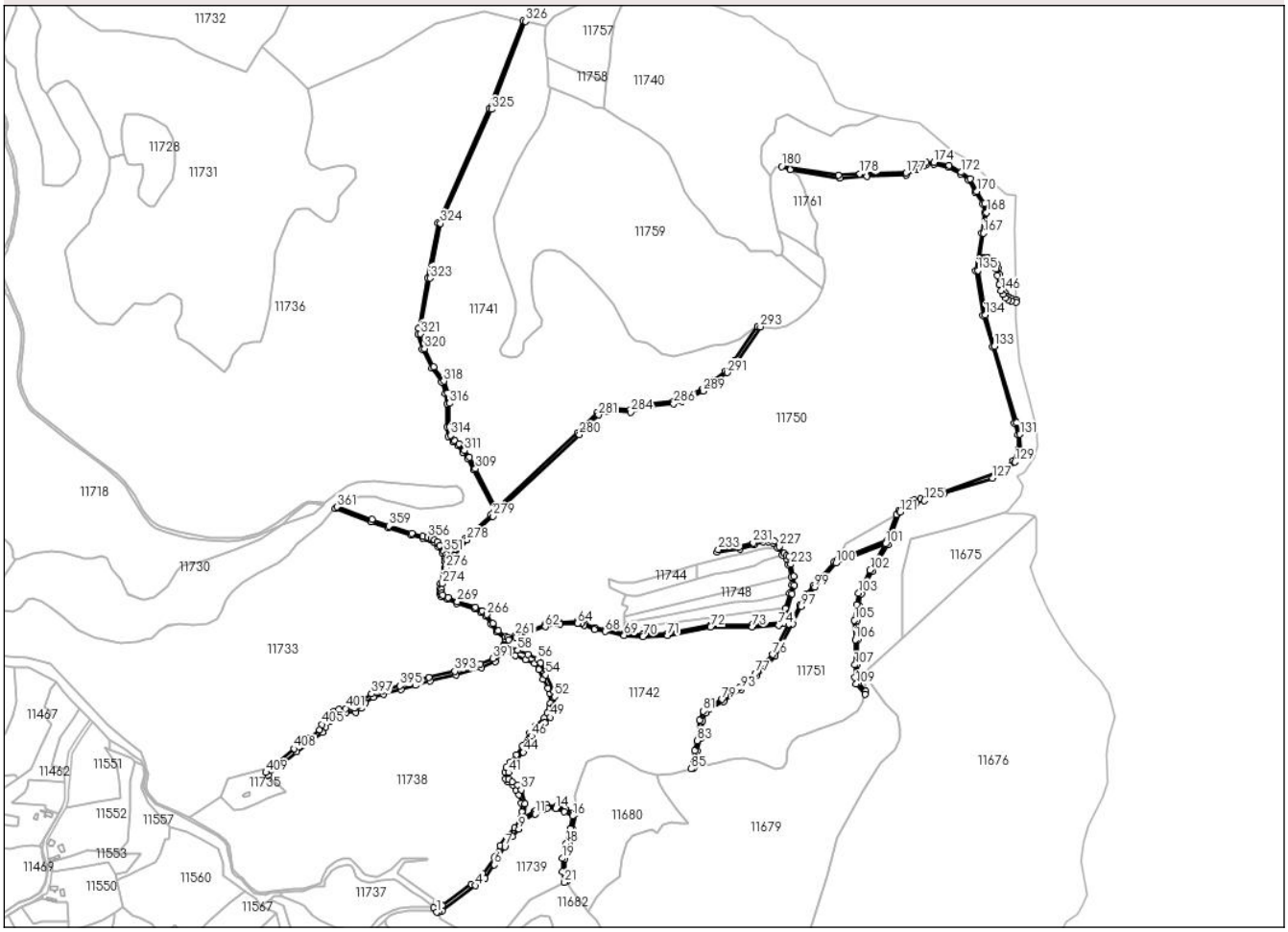

Date referitoare la teren

Crt	Categorie folosință	Intra vilan	Suprafaţa (mp)	Tarla	Parcelă	Nr. topo	Observaţii / Referinţe
1	drum	NU	21.272	-	-	-	

Lungime Segmente

1) Valorile lungimilor segmentelor sunt obţinute din proiecţie în plan.

Punct început	X / Y	Punct sfârşit	X / Y	Lungime segment
1	322.442,037 490.402,168	2	322.445,68 490.402,262	3.644
4	322.501,468 490.442,201	5	322.515,978 490.453,575	18.437
7	322.545,665 490.501,104	8	322.557,078 490.516,897	19.485
10	322.572,242 490.539,366	11	322.591,683 490.550,687	22.497
13	322.609,598 490.560,038	14	322.622,836 490.559,012	13.277
16	322.648,185 490.547,748	17	322.644,617 490.528,726	19.354

Punct început	X / Y	Punct sfârşit	X / Y	Lungime segment
2	322.445,68 490.402,262	3	322.450,509 490.404,627	5.377
5	322.515,978 490.453,575	6	322.529,567 490.473,883	24.435
8	322.557,078 490.516,897	9	322.567,027 490.528,108	14.989
11	322.591,683 490.550,687	12	322.603,336 490.557,473	13.486
14	322.622,836 490.559,012	15	322.635,73 490.554,45	13.678
17	322.644,617 490.528,726	18	322.638,674 490.505,954	23.534

Punct început	X / Y	Punct sfârşit	X / Y	Lungime segment
3	322.450,509 490.404,627	4	322.501,468 490.442,201	63.314
6	322.529,567 490.473,883	7	322.545,665 490.501,104	31.625
9	322.567,027 490.528,108	10	322.572,242 490.539,366	12.407
12	322.603,336 490.557,473	13	322.609,598 490.560,038	6.767
15	322.635,73 490.554,45	16	322.648,185 490.547,748	14.144
18	322.638,674 490.505,954	19	322.632,54 490.483,475	23.301

Punct început	X / Y	Punct sfârşit	X / Y	Lungime segment
19	322.632,54 490.483,475	20	322.633,062 490.463,667	19.815
22	322.639,547 490.449,097	23	322.637,053 490.464,05	15.16
25	322.642,539 490.504,922	26	322.648,522 490.527,851	23.696
28	322.648,989 490.552,033	29	322.637,355 490.558,118	13.13
31	322.608,961 490.564,1	32	322.601,563 490.561,069	7.994
34	322.589,67 490.554,143	35	322.575,177 490.545,704	16.771
37	322.570,491 490.587,227	38	322.564,985 490.594,178	8.867
40	322.551,545 490.603,601	41	322.551,2 490.613,581	9.986
43	322.562,22 490.630,443	44	322.573,583 490.644,209	17.85
46	322.585,771 490.668,826	47	322.595,187 490.680,713	15.165
49	322.614,362 490.697,016	50	322.618,267 490.703,554	7.615
52	322.620,62 490.728,124	53	322.619,992 490.736,599	8.499
55	322.599,81 490.779,521	56	322.594,993 490.785,233	7.472
58	322.565,005 490.798,55	59	322.547,01 490.805,476	19.281
61	322.562,714 490.818,252	62	322.606,98 490.834,052	47.001
64	322.655,926 490.839,351	65	322.661,122 490.838,783	5.227
67	322.681,319 490.829,946	68	322.697,452 490.826,72	16.452
70	322.754,9 490.819,232	71	322.791,917 490.820,789	37.049
73	322.920,659 490.833,763	74	322.960,789 490.836,32	40.211
76	322.951,716 490.792,142	77	322.925,154 490.763,388	39.145
79	322.874,904 490.724,398	80	322.853,288 490.712,707	24.574
82	322.840,831 490.692,898	83	322.837,18 490.661,675	31.436
85	322.827,417 490.618,913	86	322.831,763 490.620,086	4.502
88	322.842,247 490.665,456	89	322.844,754 490.691,899	26.562
91	322.855,664 490.709,444	92	322.876,981 490.720,974	24.235
94	322.927,956 490.760,527	95	322.954,998 490.789,8	39.852
97	322.994,75 490.864,73	98	323.004,852 490.882,027	20.031
100	323.047,155 490.930,351	101	323.122,253 490.959,455	80.54
103	323.081,678 490.884,979	104	323.078,088 490.867,34	18.001
106	323.076,341 490.814,404	107	323.075,901 490.776,619	37.787
109	323.078,011 490.747,657	110	323.091,216 490.732,133	20.38
112	323.081,682 490.749,515	113	323.079,627 490.758,186	8.911
115	323.080,342 490.814,455	116	323.079,255 490.843,614	29.18

Punct început	X / Y	Punct sfârşit	X / Y	Lungime segment
20	322.633,062 490.463,667	21	322.635,962 490.447,266	16.655
23	322.637,053 490.464,05	24	322.636,554 490.482,991	18.947
26	322.648,522 490.527,851	27	322.653,011 490.551,776	24.342
29	322.637,355 490.558,118	30	322.623,672 490.562,959	14.514
32	322.601,563 490.561,069	33	322.592,521 490.555,804	10.464
35	322.575,177 490.545,704	36	322.576,118 490.566,382	20.7
38	322.564,985 490.594,178	39	322.556,968 490.599,294	9.51
41	322.551,2 490.613,581	42	322.554,3 490.621,84	8.822
44	322.573,583 490.644,209	45	322.579,768 490.656,485	13.747
47	322.595,187 490.680,713	48	322.606,343 490.688,579	13.65
50	322.618,267 490.703,554	51	322.620,061 490.713,889	10.49
53	322.619,992 490.736,599	54	322.607,638 490.761,084	27.425
56	322.594,993 490.785,233	57	322.580,578 490.792,01	15.928
59	322.547,01 490.805,476	60	322.551,31 490.814,627	10.11
62	322.606,98 490.834,052	63	322.628,724 490.837,763	22.058
65	322.661,122 490.838,783	66	322.665,395 490.836,671	4.766
68	322.697,452 490.826,72	69	322.726,457 490.821,119	29.541
71	322.791,917 490.820,789	72	322.857,195 490.833,65	66.533
74	322.960,789 490.836,32	75	322.976,371 490.837,901	15.662
77	322.925,154 490.763,388	78	322.901,297 490.742,264	31.865
80	322.853,288 490.712,707	81	322.846,54 490.706,255	9.337
83	322.837,18 490.661,675	84	322.833,35 490.646,333	15.813
86	322.831,763 490.620,086	87	322.837,246 490.645,425	25.926
89	322.844,754 490.691,899	90	322.849,896 490.703,93	13.083
92	322.876,981 490.720,974	93	322.903,754 490.739,097	32.33
95	322.954,998 490.789,8	96	322.981,177 490.838,388	55.192
98	323.004,852 490.882,027	99	323.015,21 490.893,838	15.709
101	323.122,253 490.959,455	102	323.099,127 490.919,915	45.806
104	323.078,088 490.867,34	105	323.075,246 490.843,78	23.73
107	323.075,901 490.776,619	108	323.075,62 490.757,748	18.873
110	323.091,216 490.732,133	111	323.092,566 490.736,72	4.781
113	323.079,627 490.758,186	114	323.079,901 490.776,566	18.382
116	323.079,255 490.843,614	117	323.082,04 490.866,7	23.253

Punct început	X / Y	Punct sfârşit	X / Y	Lungime segment
21	322.635,962 490.447,266	22	322.639,547 490.449,097	4.025
24	322.636,554 490.482,991	25	322.642,539 490.504,922	22.733
27	322.653,011 490.551,776	28	322.648,989 490.552,033	4.03
30	322.623,672 490.562,959	31	322.608,961 490.564,1	14.755
33	322.592,521 490.555,804	34	322.589,67 490.554,143	3.299
36	322.576,118 490.566,382	37	322.570,491 490.587,227	21.591
39	322.556,968 490.599,294	40	322.551,545 490.603,601	6.926
42	322.554,3 490.621,84	43	322.562,22 490.630,443	11.694
45	322.579,768 490.656,485	46	322.585,771 490.668,826	13.723
48	322.606,343 490.688,579	49	322.614,362 490.697,016	11.64
51	322.620,061 490.713,889	52	322.620,62 490.728,124	14.246
54	322.607,638 490.761,084	55	322.599,81 490.779,521	20.029
57	322.580,578 490.792,01	58	322.565,005 490.798,55	16.891
60	322.551,31 490.814,627	61	322.562,714 490.818,252	11.967
63	322.628,724 490.837,763	64	322.655,926 490.839,351	27.249
66	322.665,395 490.836,671	67	322.681,319 490.829,946	17.286
69	322.726,457 490.821,119	70	322.754,9 490.819,232	28.505
72	322.857,195 490.833,65	73	322.920,659 490.833,763	63.464
75	322.976,371 490.837,901	76	322.951,716 490.792,142	51.977
78	322.901,297 490.742,264	79	322.874,904 490.724,398	31.872
81	322.846,54 490.706,255	82	322.840,831 490.692,898	14.526
84	322.833,35 490.646,333	85	322.827,417 490.618,913	28.054
87	322.837,246 490.645,425	88	322.842,247 490.665,456	20.646
90	322.849,896 490.703,93	91	322.855,664 490.709,444	7.98
93	322.903,754 490.739,097	94	322.927,956 490.760,527	32.326
96	322.981,177 490.838,388	97	322.994,75 490.864,73	29.633
99	323.015,21 490.893,838	100	323.047,155 490.930,351	48.515
102	323.099,127 490.919,915	103	323.081,678 490.884,979	39.051
105	323.075,246 490.843,78	106	323.076,341 490.814,404	29.397
108	323.075,62 490.757,748	109	323.078,011 490.747,657	10.371
111	323.092,566 490.736,72	112	323.081,682 490.749,515	16.799
114	323.079,901 490.776,566	115	323.080,342 490.814,455	37.892
117	323.082,04 490.866,7	118	323.085,492 490.883,664	17.312

Punct început	X / Y	Punct sfârşit	X / Y	Lungime segment
118	323.085,492 490.883,664	119	323.102,647 490.918,009	38.391
121	323.144,367 491.007,349	122	323.155,099 491.014,783	13.055
124	323.167,871 491.020,903	125	323.181,264 491.024,855	13.964
127	323.284,313 491.058,743	128	323.308,229 491.071,592	27.149
130	323.326,222 491.101,407	131	323.325,955 491.125,41	24.005
133	323.287,046 491.258,517	134	323.273,07 491.306,007	49.504
136	323.264,278 491.387,834	137	323.266,486 491.388,89	2.447
139	323.276,001 491.389,226	140	323.279,919 491.387,436	4.307
142	323.287,531 491.380,5	143	323.289,546 491.375,577	5.319
145	323.294,807 491.351,748	146	323.297,606 491.342,798	9.377
148	323.303,986 491.331,722	149	323.308,256 491.328,845	5.149
151	323.319,96 491.324,946	152	323.319,975 491.328,538	3.592
154	323.309,997 491.331,892	155	323.306,536 491.334,225	4.174
157	323.300,862 491.344,112	158	323.298,2 491.352,624	8.919
160	323.292,885 491.376,658	161	323.290,527 491.382,42	6.226
163	323.281,767 491.390,44	164	323.276,941 491.392,644	5.305
166	323.264,904 491.392,013	167	323.270,522 491.429,545	37.95
169	323.272,175 491.474,402	170	323.260,246 491.492,967	22.068
172	323.237,286 491.521,661	173	323.218,274 491.531,852	21.571
175	323.184,059 491.536,972	176	323.165,912 491.526,804	20.801
178	323.083,492 491.519,204	179	323.051,027 491.517,056	32.535
181	322.978,312 491.525,785	182	323.053,311 491.513,243	76.041
184	323.153,957 491.517,191	185	323.171,504 491.526,253	19.749
187	323.184,713 491.533,834	188	323.195,551 491.533,76	10.838
190	323.235,674 491.519,121	191	323.248,086 491.509,901	15.461
193	323.269,387 491.473,191	194	323.272,574 491.460,619	12.969
196	323.259,051 491.373,179	197	323.270,139 491.305,339	68.74
199	323.317,859 491.142,295	200	323.322,96 491.124,962	18.068
202	323.315,818 491.085,198	203	323.301,535 491.071,778	19.599
205	323.176,007 491.027,46	206	323.165,772 491.025,974	10.342
208	323.155,0 491.021,072	209	323.149,664 491.016,962	6.735
211	323.138,911 491.004,161	212	323.124,121 490.964,469	42.358
214	323.044,638 490.932,03	215	323.012,954 490.895,816	48.118

Punct început	X / Y	Punct sfârşit	X / Y	Lungime segment
119	323.102,647 490.918,009	120	323.125,88 490.957,735	46.02
122	323.155,099 491.014,783	123	323.160,435 491.018,542	6.527
125	323.181,264 491.024,855	126	323.211,289 491.035,487	31.852
128	323.308,229 491.071,592	129	323.318,318 491.083,43	15.555
131	323.325,955 491.125,41	132	323.320,738 491.143,139	18.48
134	323.273,07 491.306,007	135	323.262,088 491.373,2	68.084
137	323.266,486 491.388,89	138	323.270,852 491.389,785	4.457
140	323.279,919 491.387,436	141	323.284,396 491.383,856	5.733
143	323.289,546 491.375,577	144	323.292,008 491.365,397	10.474
146	323.297,606 491.342,798	147	323.300,292 491.337,428	6.005
149	323.308,256 491.328,845	150	323.312,999 491.326,581	5.256
152	323.319,975 491.328,538	153	323.314,166 491.329,902	5.966
155	323.306,536 491.334,225	156	323.303,336 491.339,168	5.888
158	323.298,2 491.352,624	159	323.295,425 491.366,16	13.818
161	323.290,527 491.382,42	162	323.286,781 491.386,431	5.488
164	323.276,941 491.392,644	165	323.270,685 491.393,324	6.292
167	323.270,522 491.429,545	168	323.275,636 491.460,751	31.622
170	323.260,246 491.492,967	171	323.250,431 491.511,897	21.323
173	323.218,274 491.531,852	174	323.195,724 491.536,794	23.086
176	323.165,912 491.526,804	177	323.153,647 491.520,921	13.603
179	323.051,027 491.517,056	180	322.965,112 491.530,694	86.991
182	323.053,311 491.513,243	183	323.094,27 491.515,587	41.027
185	323.171,504 491.526,253	186	323.180,179 491.531,22	9.997
188	323.195,551 491.533,76	189	323.217,225 491.529,011	22.188
191	323.248,086 491.509,901	192	323.257,647 491.491,462	20.77
194	323.272,574 491.460,619	195	323.267,558 491.430,01	31.018
197	323.270,139 491.305,339	198	323.284,167 491.257,673	49.687
200	323.322,96 491.124,962	201	323.323,215 491.102,021	22.942
203	323.301,535 491.071,778	204	323.209,264 491.038,872	97.963
206	323.165,772 491.025,974	207	323.160,26 491.023,963	5.867
209	323.149,664 491.016,962	210	323.142,448 491.010,318	9.809
212	323.124,121 490.964,469	213	323.049,771 490.935,655	79.738
215	323.012,954 490.895,816	216	323.002,407 490.883,789	15.997

Punct început	X / Y	Punct sfârşit	X / Y	Lungime segment
120	323.125,88 490.957,735	121	323.144,367 491.007,349	52.947
123	323.160,435 491.018,542	124	323.167,871 491.020,903	7.802
126	323.211,289 491.035,487	127	323.284,313 491.058,743	76.638
129	323.318,318 491.083,43	130	323.326,222 491.101,407	19.637
132	323.320,738 491.143,139	133	323.287,046 491.258,517	120.197
135	323.262,088 491.373,2	136	323.264,278 491.387,834	14.797
138	323.270,852 491.389,785	139	323.276,001 491.389,226	5.179
141	323.284,396 491.383,856	142	323.287,531 491.380,5	4.592
144	323.292,008 491.365,397	145	323.294,807 491.351,748	13.933
147	323.300,292 491.337,428	148	323.303,986 491.331,722	6.797
150	323.312,999 491.326,581	151	323.319,96 491.324,946	7.151
153	323.314,166 491.329,902	154	323.309,997 491.331,892	4.62
156	323.303,336 491.339,168	157	323.300,862 491.344,112	5.529
159	323.295,425 491.366,16	160	323.292,885 491.376,658	10.801
162	323.286,781 491.386,431	163	323.281,767 491.390,44	6.42
165	323.270,685 491.393,324	166	323.264,904 491.392,013	5.928
168	323.275,636 491.460,751	169	323.272,175 491.474,402	14.083
171	323.250,431 491.511,897	172	323.237,286 491.521,661	16.374
174	323.195,724 491.536,794	175	323.184,059 491.536,972	11.666
177	323.153,647 491.520,921	178	323.083,492 491.519,204	70.177
180	322.965,112 491.530,694	181	322.978,312 491.525,785	14.082
183	323.094,27 491.515,587	184	323.153,957 491.517,191	59.708
186	323.180,179 491.531,22	187	323.184,713 491.533,834	5.233
189	323.217,225 491.529,011	190	323.235,674 491.519,121	20.933
192	323.257,647 491.491,462	193	323.269,387 491.473,191	21.718
195	323.267,558 491.430,01	196	323.259,051 491.373,179	57.463
198	323.284,167 491.257,673	199	323.317,859 491.142,295	120.197
201	323.323,215 491.102,021	202	323.315,818 491.085,198	18.377
204	323.209,264 491.038,872	205	323.176,007 491.027,46	35.161
207	323.160,26 491.023,963	208	323.155,0 491.021,072	6.002
210	323.142,448 491.010,318	211	323.138,911 491.004,161	7.1
213	323.049,771 490.935,655	214	323.044,638 490.932,03	6.283
216	323.002,407 490.883,789	217	322.992,12 490.866,174	20.398

Punct început	X / Y	Punct sfârşit	X / Y	Lungime segment
217	322.992,12 490.866,174	218	322.979,256 490.841,208	28.085
220	322.980,699 490.883,821	221	322.984,517 490.897,178	13.892
223	322.978,838 490.928,567	224	322.975,587 490.940,547	12.414
226	322.968,574 490.944,921	227	322.961,211 490.955,499	12.889
229	322.945,719 490.966,141	230	322.936,183 490.966,141	9.536
232	322.901,198 490.955,53	233	322.868,887 490.950,856	32.647
235	322.901,813 490.952,072	236	322.922,93 490.957,682	21.85
238	322.945,265 490.962,641	239	322.951,968 490.960,871	6.933
241	322.965,906 490.942,627	242	322.971,942 490.936,908	8.315
244	322.979,709 490.909,576	245	322.980,966 490.897,489	12.152
247	322.970,934 490.861,544	248	322.964,934 490.839,756	22.599
250	322.856,9 490.836,649	251	322.791,562 490.823,777	66.594
253	322.726,842 490.824,1	254	322.698,031 490.829,663	29.344
256	322.666,644 490.839,4	257	322.661,976 490.841,708	5.208
259	322.628,383 490.840,749	260	322.606,218 490.836,965	22.485
262	322.550,815 490.817,65	263	322.547,084 490.818,946	3.949
265	322.527,708 490.839,413	266	322.518,587 490.852,54	15.985
268	322.500,947 490.863,492	269	322.473,971 490.872,104	28.317
271	322.451,827 490.881,657	272	322.449,956 490.885,008	3.838
274	322.451,168 490.899,047	275	322.455,033 490.912,899	14.381
277	322.457,571 490.928,807	278	322.488,641 490.965,318	47.942
280	322.658,576 491.124,658	281	322.687,313 491.154,629	41.521
283	322.712,603 491.160,886	284	322.736,021 491.158,758	23.515
286	322.801,488 491.171,536	287	322.813,693 491.174,685	12.604
289	322.846,064 491.190,552	290	322.865,645 491.204,8	24.217
292	322.896,348 491.234,969	293	322.932,655 491.287,961	64.236
295	322.893,56 491.237,092	296	322.880,067 491.221,095	20.927
298	322.844,263 491.193,57	299	322.826,367 491.185,001	19.842
301	322.800,864 491.174,99	302	322.766,049 491.171,323	35.008
304	322.712,735 491.164,388	305	322.700,512 491.164,2	12.225
307	322.656,114 491.127,148	308	322.533,432 491.012,125	168.17
310	322.492,305 491.090,645	311	322.484,43 491.100,694	12.767
313	322.470,014 491.115,95	314	322.463,472 491.123,7	10.141

Punct început	X / Y	Punct sfârşit	X / Y	Lungime segment
218	322.979,256 490.841,208	219	322.968,669 490.840,135	10.641
221	322.984,517 490.897,178	222	322.983,167 490.910,16	13.052
224	322.975,587 490.940,547	225	322.972,195 490.941,49	3.52
227	322.961,211 490.955,499	228	322.953,912 490.963,977	11.187
230	322.936,183 490.966,141	231	322.921,89 490.961,027	15.181
233	322.868,887 490.950,856	234	322.867,043 490.946,65	4.593
236	322.922,93 490.957,682	237	322.936,79 490.962,641	14.72
239	322.951,968 490.960,871	240	322.958,442 490.953,352	9.921
242	322.971,942 490.936,908	243	322.975,484 490.927,543	10.012
245	322.980,966 490.897,489	246	322.977,329 490.884,767	13.232
248	322.964,934 490.839,756	249	322.920,561 490.836,763	44.475
251	322.791,562 490.823,777	252	322.754,937 490.822,237	36.657
254	322.698,031 490.829,663	255	322.682,206 490.832,828	16.138
257	322.661,976 490.841,708	258	322.656,002 490.842,36	6.009
260	322.606,218 490.836,965	261	322.561,759 490.821,096	47.206
263	322.547,084 490.818,946	264	322.535,604 490.828,433	14.893
266	322.518,587 490.852,54	267	322.511,18 490.857,9	9.143
269	322.473,971 490.872,104	270	322.459,962 490.878,364	15.344
272	322.449,956 490.885,008	273	322.449,859 490.890,647	5.64
275	322.455,033 490.912,899	276	322.456,94 490.922,504	9.793
278	322.488,641 490.965,318	279	322.527,136 491.001,424	52.778
281	322.687,313 491.154,629	282	322.701,267 491.160,712	15.223
284	322.736,021 491.158,758	285	322.766,736 491.167,876	32.039
287	322.813,693 491.174,685	288	322.827,911 491.181,86	15.926
290	322.865,645 491.204,8	291	322.882,533 491.218,59	21.803
293	322.932,655 491.287,961	294	322.928,693 491.288,37	3.983
296	322.880,067 491.221,095	297	322.863,507 491.207,573	21.38
299	322.826,367 491.185,001	300	322.812,453 491.177,98	15.585
302	322.766,049 491.171,323	303	322.735,669 491.162,305	31.69
305	322.700,512 491.164,2	306	322.685,271 491.157,557	16.625
308	322.533,432 491.012,125	309	322.501,433 491.073,218	68.967
311	322.484,43 491.100,694	312	322.476,556 491.111,107	13.055
314	322.463,472 491.123,7	315	322.461,533 491.136,413	12.86

Punct început	X / Y	Punct sfârşit	X / Y	Lungime segment
219	322.968,669 490.840,135	220	322.980,699 490.883,821	45.313
222	322.983,167 490.910,16	223	322.978,838 490.928,567	18.909
225	322.972,195 490.941,49	226	322.968,574 490.944,921	4.989
228	322.953,912 490.963,977	229	322.945,719 490.966,141	8.474
231	322.921,89 490.961,027	232	322.901,198 490.955,53	21.41
234	322.867,043 490.946,65	235	322.901,813 490.952,072	35.19
237	322.936,79 490.962,641	238	322.945,265 490.962,641	8.475
240	322.958,442 490.953,352	241	322.965,906 490.942,627	13.067
243	322.975,484 490.927,543	244	322.979,709 490.909,576	18.457
246	322.977,329 490.884,767	247	322.970,934 490.861,544	24.088
249	322.920,561 490.836,763	250	322.856,9 490.836,649	63.661
252	322.754,937 490.822,237	253	322.726,842 490.824,1	28.156
255	322.682,206 490.832,828	256	322.666,644 490.839,4	16.893
258	322.656,002 490.842,36	259	322.628,383 490.840,749	27.666
261	322.561,759 490.821,096	262	322.550,815 490.817,65	11.474
264	322.535,604 490.828,433	265	322.527,708 490.839,413	13.524
267	322.511,18 490.857,9	268	322.500,947 490.863,492	11.661
270	322.459,962 490.878,364	271	322.451,827 490.881,657	8.776
273	322.449,859 490.890,647	274	322.451,168 490.899,047	8.501
276	322.456,94 490.922,504	277	322.457,571 490.928,807	6.334
279	322.527,136 491.001,424	280	322.658,576 491.124,658	180.175
282	322.701,267 491.160,712	283	322.712,603 491.160,886	11.337
285	322.766,736 491.167,876	286	322.801,488 491.171,536	34.945
288	322.827,911 491.181,86	289	322.846,064 491.190,552	20.126
291	322.882,533 491.218,59	292	322.896,348 491.234,969	21.428
294	322.928,693 491.288,37	295	322.893,56 491.237,092	62.16
297	322.863,507 491.207,573	298	322.844,263 491.193,57	23.799
300	322.812,453 491.177,98	301	322.800,864 491.174,99	11.968
303	322.735,669 491.162,305	304	322.712,735 491.164,388	23.029
306	322.685,271 491.157,557	307	322.656,114 491.127,148	42.129
309	322.501,433 491.073,218	310	322.492,305 491.090,645	19.672
312	322.476,556 491.111,107	313	322.470,014 491.115,95	8.14
315	322.461,533 491.136,413	316	322.461,765 491.172,063	35.651

Punct început	X / Y	Punct sfârşit	X / Y	Lungime segment
316	322.461,765 491.172,063	317	322.458,659 491.187,716	15.958
319	322.437,819 491.227,301	320	322.423,826 491.255,075	31.1
322	322.419,962 491.292,112	323	322.432,418 491.361,621	70.617
325	322.525,664 491.617,106	326	322.577,125 491.750,116	142.618
328	322.522,441 491.618,472	329	322.444,65 491.445,313	189.831
331	322.415,184 491.285,555	332	322.414,424 491.277,038	8.551
334	322.434,819 491.225,476	335	322.450,162 491.204,264	26.18
337	322.458,263 491.171,731	338	322.458,033 491.136,435	35.296
340	322.467,603 491.113,38	341	322.474,068 491.108,594	8.044
343	322.489,353 491.088,738	344	322.498,332 491.071,594	19.353
346	322.524,742 491.003,978	347	322.486,103 490.967,736	52.975
349	322.458,129 490.938,406	350	322.456,691 490.943,078	4.889
352	322.446,975 490.957,502	353	322.443,033 490.962,677	6.506
355	322.434,064 490.968,07	356	322.428,3 490.969,738	6.001
358	322.404,793 490.975,665	359	322.370,35 490.986,602	36.138
361	322.291,324 491.015,321	362	322.288,322 491.013,192	3.681
364	322.369,384 490.983,761	365	322.403,947 490.972,786	36.264
367	322.427,582 490.966,823	368	322.432,968 490.965,264	5.607
370	322.440,906 490.960,519	371	322.444,52 490.955,773	5.965
373	322.453,97 490.941,722	374	322.455,112 490.938,009	3.884
376	322.453,97 490.922,947	377	322.452,112 490.913,595	9.534
379	322.446,855 490.890,854	380	322.446,97 490.884,203	6.652
382	322.458,787 490.875,603	383	322.472,899 490.869,297	15.457
385	322.509,575 490.855,359	386	322.516,414 490.850,409	8.443
388	322.533,395 490.826,368	389	322.545,659 490.816,232	15.91
391	322.527,201 490.786,09	392	322.508,568 490.777,935	20.339
394	322.430,662 490.757,586	395	322.386,626 490.744,761	45.865
397	322.343,714 490.732,489	398	322.329,911 490.723,178	16.65
400	322.317,901 490.710,77	401	322.304,542 490.710,366	13.365
403	322.287,134 490.705,915	404	322.276,701 490.695,842	14.502
406	322.264,826 490.678,31	407	322.247,958 490.664,688	21.681
409	322.183,817 490.613,519	410	322.187,113 490.608,974	5.614
412	322.251,584 490.659,904	413	322.269,543 490.674,407	23.084

Punct început	X / Y	Punct sfârşit	X / Y	Lungime segment
317	322.458,659 491.187,716	318	322.453,352 491.205,827	18.872
320	322.423,826 491.255,075	321	322.418,001 491.277,196	22.875
323	322.432,418 491.361,621	324	322.448,012 491.444,256	84.094
326	322.577,125 491.750,116	327	322.573,195 491.751,087	4.048
329	322.444,65 491.445,313	330	322.428,979 491.362,27	84.508
332	322.414,424 491.277,038	333	322.420,535 491.253,828	24.0
335	322.450,162 491.204,264	336	322.455,256 491.186,882	18.113
338	322.458,033 491.136,435	339	322.460,16 491.122,196	14.397
341	322.474,068 491.108,594	342	322.481,657 491.098,559	12.581
344	322.498,332 491.071,594	345	322.530,782 491.009,64	69.938
347	322.486,103 490.967,736	348	322.457,992 490.934,703	43.376
350	322.456,691 490.943,078	351	322.453,315 490.947,743	5.757
353	322.443,033 490.962,677	354	322.439,219 490.965,494	4.741
356	322.428,3 490.969,738	357	322.421,684 490.971,089	6.753
359	322.370,35 490.986,602	360	322.344,13 490.996,114	27.891
362	322.288,322 491.013,192	363	322.343,101 490.993,296	58.28
365	322.403,947 490.972,786	366	322.420,991 490.968,168	17.658
368	322.432,968 490.965,264	369	322.437,646 490.962,927	5.229
371	322.444,52 490.955,773	372	322.450,841 490.946,045	11.601
374	322.455,112 490.938,009	375	322.454,898 490.932,227	5.786
377	322.452,112 490.913,595	378	322.448,232 490.899,683	14.443
380	322.446,97 490.884,203	381	322.449,723 490.879,273	5.647
383	322.472,899 490.869,297	384	322.499,76 490.860,722	28.197
386	322.516,414 490.850,409	387	322.525,258 490.837,681	15.499
389	322.545,659 490.816,232	390	322.538,625 490.801,722	16.126
392	322.508,568 490.777,935	393	322.469,93 490.766,892	40.185
395	322.386,626 490.744,761	396	322.359,908 490.737,614	27.658
398	322.329,911 490.723,178	399	322.323,974 490.715,221	9.928
401	322.304,542 490.710,366	402	322.294,151 490.709,152	10.461
404	322.276,701 490.695,842	405	322.269,009 490.686,132	12.388
407	322.247,958 490.664,688	408	322.226,502 490.649,449	26.317
410	322.187,113 490.608,974	411	322.230,16 490.644,687	55.933
413	322.269,543 490.674,407	414	322.274,047 490.682,828	9.55

Punct început	X / Y	Punct sfârşit	X / Y	Lungime segment
318	322.453,352 491.205,827	319	322.437,819 491.227,301	26.503
321	322.418,001 491.277,196	322	322.419,962 491.292,112	15.044
324	322.448,012 491.444,256	325	322.525,664 491.617,106	189.491
327	322.573,195 491.751,087	328	322.522,441 491.618,472	141.995
330	322.428,979 491.362,27	331	322.415,184 491.285,555	77.945
333	322.420,535 491.253,828	334	322.434,819 491.225,476	31.747
336	322.455,256 491.186,882	337	322.458,263 491.171,731	15.446
339	322.460,16 491.122,196	340	322.467,603 491.113,38	11.537
342	322.481,657 491.098,559	343	322.489,353 491.088,738	12.478
345	322.530,782 491.009,64	346	322.524,742 491.003,978	8.279
348	322.457,992 490.934,703	349	322.458,129 490.938,406	3.706
351	322.453,315 490.947,743	352	322.446,975 490.957,502	11.638
354	322.439,219 490.965,494	355	322.434,064 490.968,07	5.762
357	322.421,684 490.971,089	358	322.404,793 490.975,665	17.499
360	322.344,13 490.996,114	361	322.291,324 491.015,321	56.191
363	322.343,101 490.993,296	364	322.369,384 490.983,761	27.959
366	322.420,991 490.968,168	367	322.427,582 490.966,823	6.727
369	322.437,646 490.962,927	370	322.440,906 490.960,519	4.053
372	322.450,841 490.946,045	373	322.453,97 490.941,722	5.337
375	322.454,898 490.932,227	376	322.453,97 490.922,947	9.327
378	322.448,232 490.899,683	379	322.446,855 490.890,854	8.936
381	322.449,723 490.879,273	382	322.458,787 490.875,603	9.779
384	322.499,76 490.860,722	385	322.509,575 490.855,359	11.184
387	322.525,258 490.837,681	388	322.533,395 490.826,368	13.936
390	322.538,625 490.801,722	391	322.527,201 490.786,09	19.361
393	322.469,93 490.766,892	394	322.430,662 490.757,586	40.356
396	322.359,908 490.737,614	397	322.343,714 490.732,489	16.985
399	322.323,974 490.715,221	400	322.317,901 490.710,77	7.529
402	322.294,151 490.709,152	403	322.287,134 490.705,915	7.728
405	322.269,009 490.686,132	406	322.264,826 490.678,31	8.87
408	322.226,502 490.649,449	409	322.183,817 490.613,519	55.794
411	322.230,16 490.644,687	412	322.251,584 490.659,904	26.278
414	322.274,047 490.682,828	415	322.281,156 490.691,803	11.45

Punct început	X / Y	Punct sfârşit	X / Y	Lungime segment
415	322.281,156 490.691,803	416	322.290,57 490.700,893	13.086
418	322.304,982 490.704,376	419	322.319,945 490.704,83	14.971
421	322.334,111 490.718,773	422	322.346,351 490.727,03	14.765
424	322.388,241 490.738,982	425	322.410,217 490.745,382	22.89
427	322.471,447 490.761,085	428	322.510,605 490.772,277	40.726
430	322.543,788 490.798,618	431	322.561,645 490.790,199	19.742
433	322.590,626 490.778,558	434	322.596,86 490.769,307	11.155
436	322.611,321 490.741,319	437	322.613,765 490.733,677	8.023
439	322.613,664 490.710,905	440	322.610,001 490.703,385	8.365
442	322.592,563 490.684,66	443	322.583,763 490.672,988	14.617
445	322.562,923 490.640,572	446	322.553,943 490.629,397	14.336
448	322.545,442 490.613,481	449	322.546,747 490.603,812	9.757
451	322.557,742 490.594,356	452	322.562,764 490.587,598	8.419
454	322.570,396 490.566,834	455	322.571,169 490.554,27	12.588
457	322.560,834 490.529,156	458	322.548,168 490.516,33	18.025
460	322.530,55 490.485,609	461	322.512,361 490.460,153	31.286
463	322.450,955 490.412,31	464	322.446,862 490.409,452	4.993

Punct început	X / Y	Punct sfârşit	X / Y	Lungime segment
416	322.290,57 490.700,893	417	322.295,796 490.703,304	5.755
419	322.319,945 490.704,83	420	322.328,245 490.710,913	10.29
422	322.346,351 490.727,03	423	322.361,589 490.731,852	15.983
425	322.410,217 490.745,382	426	322.432,194 490.751,783	22.89
428	322.510,605 490.772,277	429	322.531,09 490.781,243	22.361
431	322.561,645 490.790,199	432	322.576,766 490.783,85	16.4
434	322.596,86 490.769,307	435	322.603,42 490.754,526	16.171
437	322.613,765 490.733,677	438	322.614,852 490.718,624	15.093
440	322.610,001 490.703,385	441	322.605,242 490.696,047	8.746
443	322.583,763 490.672,988	444	322.572,179 490.653,872	22.352
446	322.553,943 490.629,397	447	322.547,566 490.620,957	10.578
449	322.546,747 490.603,812	450	322.550,691 490.598,796	6.381
452	322.562,764 490.587,598	453	322.566,725 490.579,586	8.937
455	322.571,169 490.554,27	456	322.570,106 490.544,311	10.015
458	322.548,168 490.516,33	459	322.538,128 490.502,724	16.909
461	322.512,361 490.460,153	462	322.494,989 490.444,675	23.267
464	322.446,862 490.409,452	465	322.437,894 490.409,192	8.972

Punct început	X / Y	Punct sfârşit	X / Y	Lungime segment
417	322.295,796 490.703,304	418	322.304,982 490.704,376	9.248
420	322.328,245 490.710,913	421	322.334,111 490.718,773	9.808
423	322.361,589 490.731,852	424	322.388,241 490.738,982	27.589
426	322.432,194 490.751,783	427	322.471,447 490.761,085	40.341
429	322.531,09 490.781,243	430	322.543,788 490.798,618	21.521
432	322.576,766 490.783,85	433	322.590,626 490.778,558	14.835
435	322.603,42 490.754,526	436	322.611,321 490.741,319	15.391
438	322.614,852 490.718,624	439	322.613,664 490.710,905	7.809
441	322.605,242 490.696,047	442	322.592,563 490.684,66	17.042
444	322.572,179 490.653,872	445	322.562,923 490.640,572	16.204
447	322.547,566 490.620,957	448	322.545,442 490.613,481	7.772
450	322.550,691 490.598,796	451	322.557,742 490.594,356	8.333
453	322.566,725 490.579,586	454	322.570,396 490.566,834	13.27
456	322.570,106 490.544,311	457	322.560,834 490.529,156	17.767
459	322.538,128 490.502,724	460	322.530,55 490.485,609	18.718
462	322.494,989 490.444,675	463	322.450,955 490.412,31	54.649
465	322.437,894 490.409,192	1	322.442,037 490.402,168	8.156

**** Lungimile segmentelor sunt determinate în planul de proiecţie Stereo 70 şi sunt rotunjite la 1 milimetru.**
***** Distanţa dintre puncte este formată din segmente cumulate ce sunt mai mici decât valoarea 1 milimetru.**

DATE DESPRE IMOBILUL NR. 11744

Oficiul de Cadastru şi Publicitate Imobiliară HUNEDOARA
Biroul de Cadastru şi Publicitate Imobiliară Deva

A. Partea I. Descrierea imobilului

TEREN Extravilan

Adresa: Jud. Hunedoara

Nr. Crt	Nr cadastral Nr. topografic	Suprafaţa* (mp)	Observaţii / Referinţe
A1		2.610	Sector cadastral:115 Teren neimprejmuit;

B. Partea II. Proprietari şi acte

Inscrieri privitoare la dreptul de proprietate şi alte drepturi reale		Referinţe
1 / 06/04/2023		
Act Normativ nr. 7, din 13/03/1996 emis de PARLAMENTUL ROMÂNIEI;		
B1	Inscrierea provizorie, drept de PROPRIETATE, dobandit prin Lege, cota actuala 1/1	A1
	1) **COMUNA ILIA**, CIF:4374164, PROPRIETAR NEIDENTIFICAT	

C. Partea III. SARCINI .

Inscrieri privind dezmembramintele dreptului de proprietate, drepturi reale de garanţie şi sarcini	Referinţe
NU SUNT	

Anexa Nr. 1 La Partea I

Teren

Nr cadastral	Suprafaţa (mp)*	Observaţii / Referinţe
	2.610	

* Suprafaţa este determinată in planul de proiecţie Stereo 70.

DETALII LINIARE IMOBIL

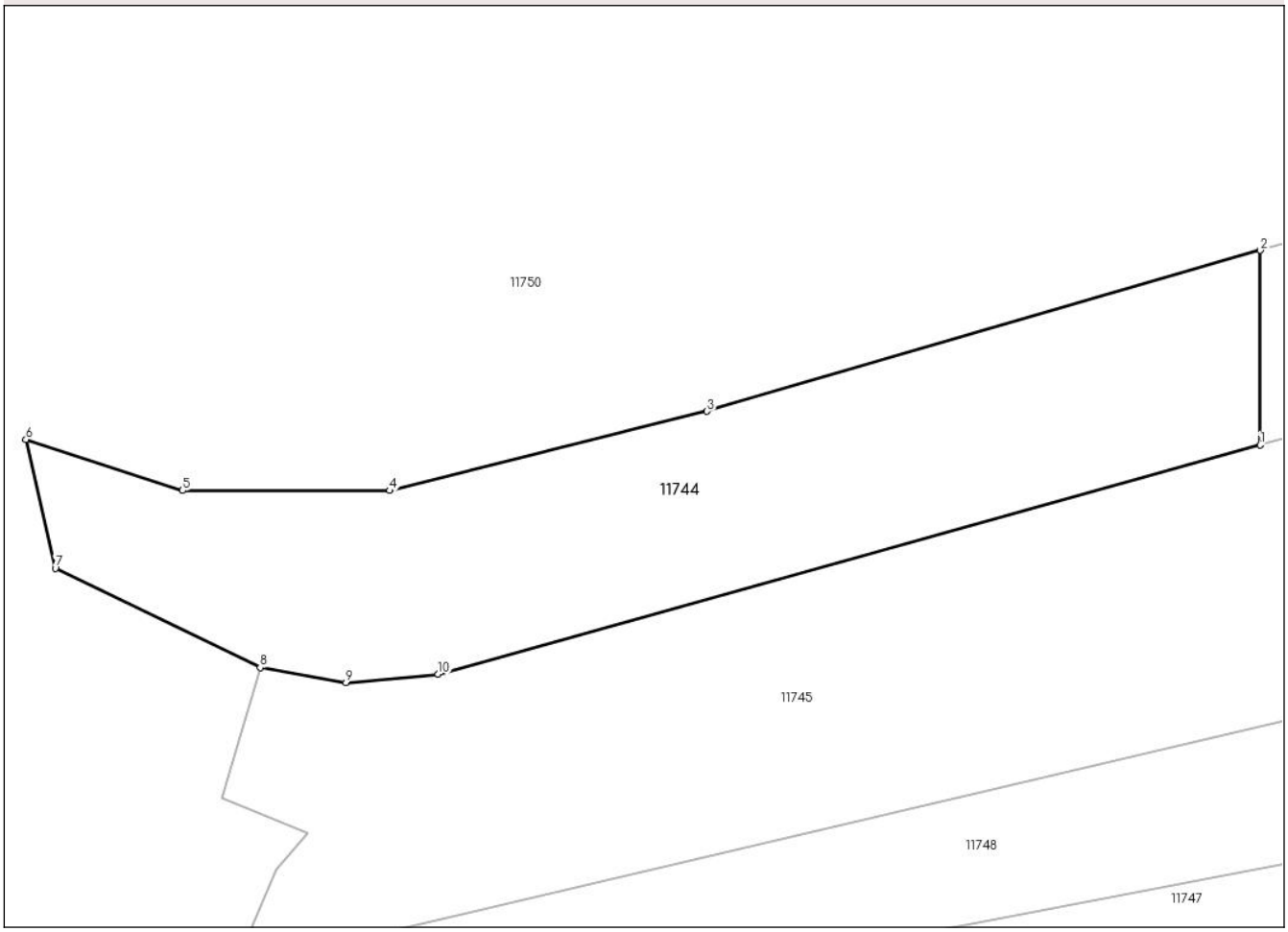

Date referitoare la teren

Crt	Categorie folosință	Intra vilan	Suprafaţa (mp)	Tarla	Parcelă	Nr. topo	Observaţii / Referinţe
1	faneata	NU	2.610	-	-	-	

Lungime Segmente
1) Valorile lungimilor segmentelor sunt obţinute din proiecţie în plan.

Punct început	X / Y	Punct sfârşit	X / Y	Lungime segment (** (m)
1	322.836,385 490.906,347	2	322.836,4 490.927,483	21.136
2	322.836,4 490.927,483	3	322.776,296 490.910,006	62.593
3	322.776,296 490.910,006	4	322.741,806 490.901,398	35.549
4	322.741,806 490.901,398	5	322.719,315 490.901,398	22.49
5	322.719,315 490.901,398	6	322.702,281 490.906,936	17.912

Punct început	X / Y	Punct sfârşit	X / Y	Lungime segment (** (m)
6	322.702,281 490.906,936	7	322.705,468 490.892,959	14.336
7	322.705,468 490.892,959	8	322.727,749 490.882,185	24.749
8	322.727,749 490.882,185	9	322.737,059 490.880,553	9.452
9	322.737,059 490.880,553	10	322.747,076 490.881,475	10.06
10	322.747,076 490.881,475	1	322.836,385 490.906,347	92.707

** Lungimile segmentelor sunt determinate în planul de proiecţie Stereo 70 şi sunt rotunjite la 1 milimetru.
*** Distanţa dintre puncte este formată din segmente cumulate ce sunt mai mici decât valoarea 1 milimetru.

DATE DESPRE IMOBILUL NR. 11745

Oficiul de Cadastru şi Publicitate Imobiliară HUNEDOARA
Biroul de Cadastru şi Publicitate Imobiliară Deva

A. Partea I. Descrierea imobilului

TEREN Extravilan

Adresa: Jud. Hunedoara

Nr. Crt	Nr cadastral Nr. topografic	Suprafaţa* (mp)	Observaţii / Referinţe
A1		7.549	Sector cadastral:115 Teren neimprejmuit;

B. Partea II. Proprietari şi acte

Inscrieri privitoare la dreptul de proprietate şi alte drepturi reale		Referinţe
1 / 06/04/2023		
Act Normativ nr. 7, din 13/03/1996 emis de PARLAMENTUL ROMÂNIEI;		
B1	Inscrierea provizorie, drept de PROPRIETATE, dobandit prin Lege, cota actuala 1/1	A1
	1) **COMUNA ILIA**, CIF:4374164, PROPRIETAR NEIDENTIFICAT	

C. Partea III. SARCINI .

Inscrieri privind dezmembramintele dreptului de proprietate, drepturi reale de garanţie şi sarcini	Referinţe
NU SUNT	

Anexa Nr. 1 La Partea I

Teren

Nr cadastral	Suprafaţa (mp)*	Observaţii / Referinţe
	7.549	

* Suprafaţa este determinată in planul de proiecţie Stereo 70.

DETALII LINIARE IMOBIL

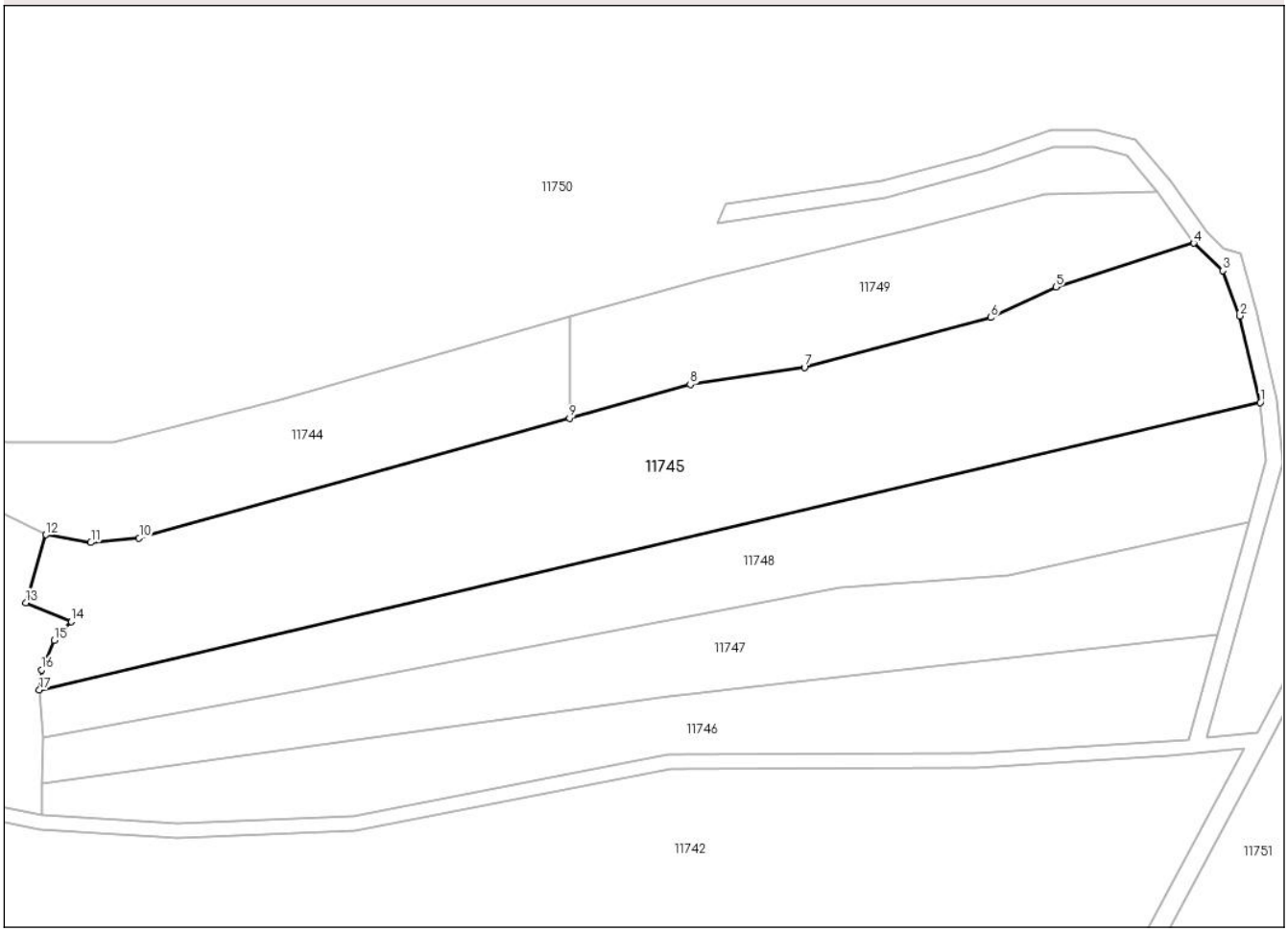

Date referitoare la teren

Crt	Categorie folosință	Intra vilan	Suprafaţa (mp)	Tarla	Parcelă	Nr. topo	Observaţii / Referinţe
1	faneata	NU	7.549	-	-	-	

Lungime Segmente
1) Valorile lungimilor segmentelor sunt obţinute din proiecţie în plan.

Punct început	X / Y	Punct sfârşit	X / Y	Lungime segment (** (m)
1	322.979,709 490.909,576	2	322.975,484 490.927,543	18.457
2	322.975,484 490.927,543	3	322.971,942 490.936,908	10.012
3	322.971,942 490.936,908	4	322.965,906 490.942,627	8.315
4	322.965,906 490.942,627	5	322.937,286 490.933,534	30.03
5	322.937,286 490.933,534	6	322.923,79 490.927,206	14.906

Punct început	X / Y	Punct sfârşit	X / Y	Lungime segment (** (m)
6	322.923,79 490.927,206	7	322.885,133 490.916,882	40.011
7	322.885,133 490.916,882	8	322.861,428 490.913,321	23.971
8	322.861,428 490.913,321	9	322.836,385 490.906,347	25.997
9	322.836,385 490.906,347	10	322.747,076 490.881,475	92.707
10	322.747,076 490.881,475	11	322.737,059 490.880,553	10.06
11	322.737,059 490.880,553	12	322.727,749 490.882,185	9.452
12	322.727,749 490.882,185	13	322.723,584 490.868,067	14.719
13	322.723,584 490.868,067	14	322.732,946 490.864,194	10.131
14	322.732,946 490.864,194	15	322.729,449 490.860,294	5.238
15	322.729,449 490.860,294	16	322.726,818 490.854,158	6.675
16	322.726,818 490.854,158	17	322.726,403 490.850,01	4.169
17	322.726,403 490.850,01	1	322.979,709 490.909,576	260.215

** Lungimile segmentelor sunt determinate în planul de proiecţie Stereo 70 şi sunt rotunjite la 1 milimetru.
*** Distanţa dintre puncte este formată din segmente cumulate ce sunt mai mici decât valoarea 1 milimetru.

DATE DESPRE IMOBILUL NR. 11746

Oficiul de Cadastru şi Publicitate Imobiliară HUNEDOARA
Biroul de Cadastru şi Publicitate Imobiliară Deva

A. Partea I. Descrierea imobilului

TEREN Extravilan

Adresa: Jud. Hunedoara

Nr. Crt	Nr cadastral Nr. topografic	Suprafaţa* (mp)	Observaţii / Referinţe
A1		3.630	Sector cadastral:115 Teren neimprejmuit;

B. Partea II. Proprietari şi acte

Inscrieri privitoare la dreptul de proprietate şi alte drepturi reale		Referinţe
1 / 06/04/2023		
Act Normativ nr. 7, din 13/03/1996 emis de PARLAMENTUL ROMÂNIEI;		
B1	Inscrierea provizorie, drept de PROPRIETATE, dobandit prin Lege, cota actuala 1/1	A1
	1) **COMUNA ILIA**, CIF:4374164, PROPRIETAR NEIDENTIFICAT	

C. Partea III. SARCINI .

Inscrieri privind dezmembramintele dreptului de proprietate, drepturi reale de garanţie şi sarcini	Referinţe
NU SUNT	

Anexa Nr. 1 La Partea I

Teren

Nr cadastral	Suprafaţa (mp)*	Observaţii / Referinţe
	3.630	

* Suprafaţa este determinată in planul de proiecţie Stereo 70.

DETALII LINIARE IMOBIL

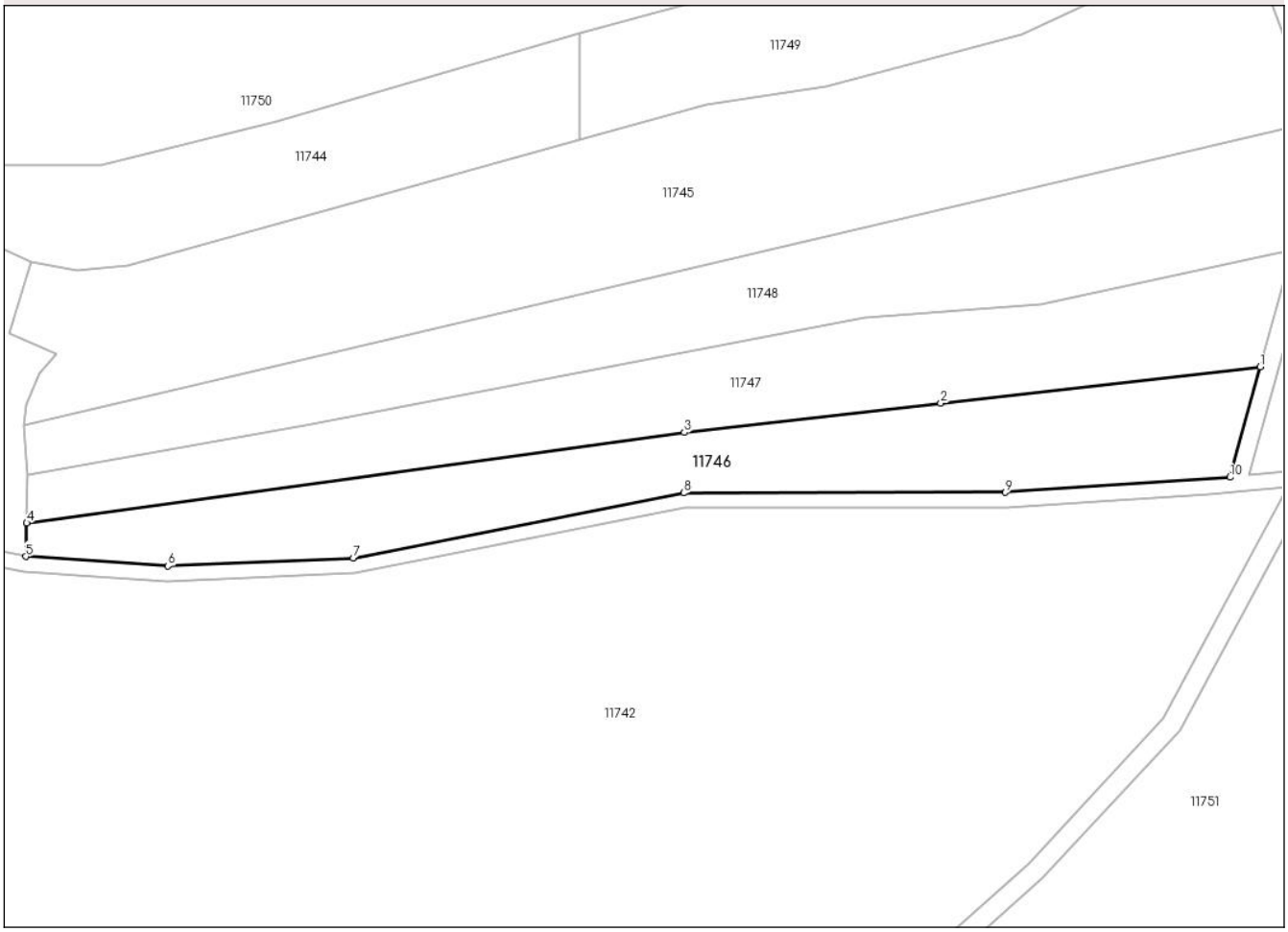

Date referitoare la teren

Crt	Categorie folosință	Intra vilan	Suprafaţa (mp)	Tarla	Parcelă	Nr. topo	Observaţii / Referinţe
1	faneata	NU	3.630	-	-	-	

Lungime Segmente
1) Valorile lungimilor segmentelor sunt obţinute din proiecţie în plan.

Punct început	X / Y	Punct sfârşit	X / Y	Lungime segment (** (m)
1	322.970,934 490.861,544	2	322.907,741 490.854,372	63.598
2	322.907,741 490.854,372	3	322.857,044 490.848,618	51.023
3	322.857,044 490.848,618	4	322.726,996 490.830,713	131.274
4	322.726,996 490.830,713	5	322.726,842 490.824,1	6.615
5	322.726,842 490.824,1	6	322.754,937 490.822,237	28.156

Punct început	X / Y	Punct sfârşit	X / Y	Lungime segment (** (m)
6	322.754,937 490.822,237	7	322.791,562 490.823,777	36.657
7	322.791,562 490.823,777	8	322.856,9 490.836,649	66.594
8	322.856,9 490.836,649	9	322.920,561 490.836,763	63.661
9	322.920,561 490.836,763	10	322.964,934 490.839,756	44.475
10	322.964,934 490.839,756	1	322.970,934 490.861,544	22.599

** Lungimile segmentelor sunt determinate în planul de proiecţie Stereo 70 şi sunt rotunjite la 1 milimetru.
*** Distanţa dintre puncte este formată din segmente cumulate ce sunt mai mici decât valoarea 1 milimetru.

DATE DESPRE IMOBILUL NR. 11747

Oficiul de Cadastru şi Publicitate Imobiliară HUNEDOARA
Biroul de Cadastru şi Publicitate Imobiliară Deva

A. Partea I. Descrierea imobilului

TEREN Extravilan

Adresa: Jud. Hunedoara

Nr. Crt	Nr cadastral Nr. topografic	Suprafaţa* (mp)	Observaţii / Referinţe
A1		3.769	Sector cadastral:115 Teren neimprejmuit;

B. Partea II. Proprietari şi acte

Inscrieri privitoare la dreptul de proprietate şi alte drepturi reale		Referinţe
1 / 06/04/2023		
Act Normativ nr. 7, din 13/03/1996 emis de PARLAMENTUL ROMÂNIEI;		
B1	Inscrierea provizorie, drept de PROPRIETATE, dobandit prin Lege, cota actuala 1/1	A1
	1) **COMUNA ILIA**, CIF:4374164, PROPRIETAR NEIDENTIFICAT	

C. Partea III. SARCINI .

Inscrieri privind dezmembramintele dreptului de proprietate, drepturi reale de garanţie şi sarcini	Referinţe
NU SUNT	

Anexa Nr. 1 La Partea I

Teren

Nr cadastral	Suprafaţa (mp)*	Observaţii / Referinţe
	3.769	

* Suprafaţa este determinată in planul de proiecţie Stereo 70.

DETALII LINIARE IMOBIL

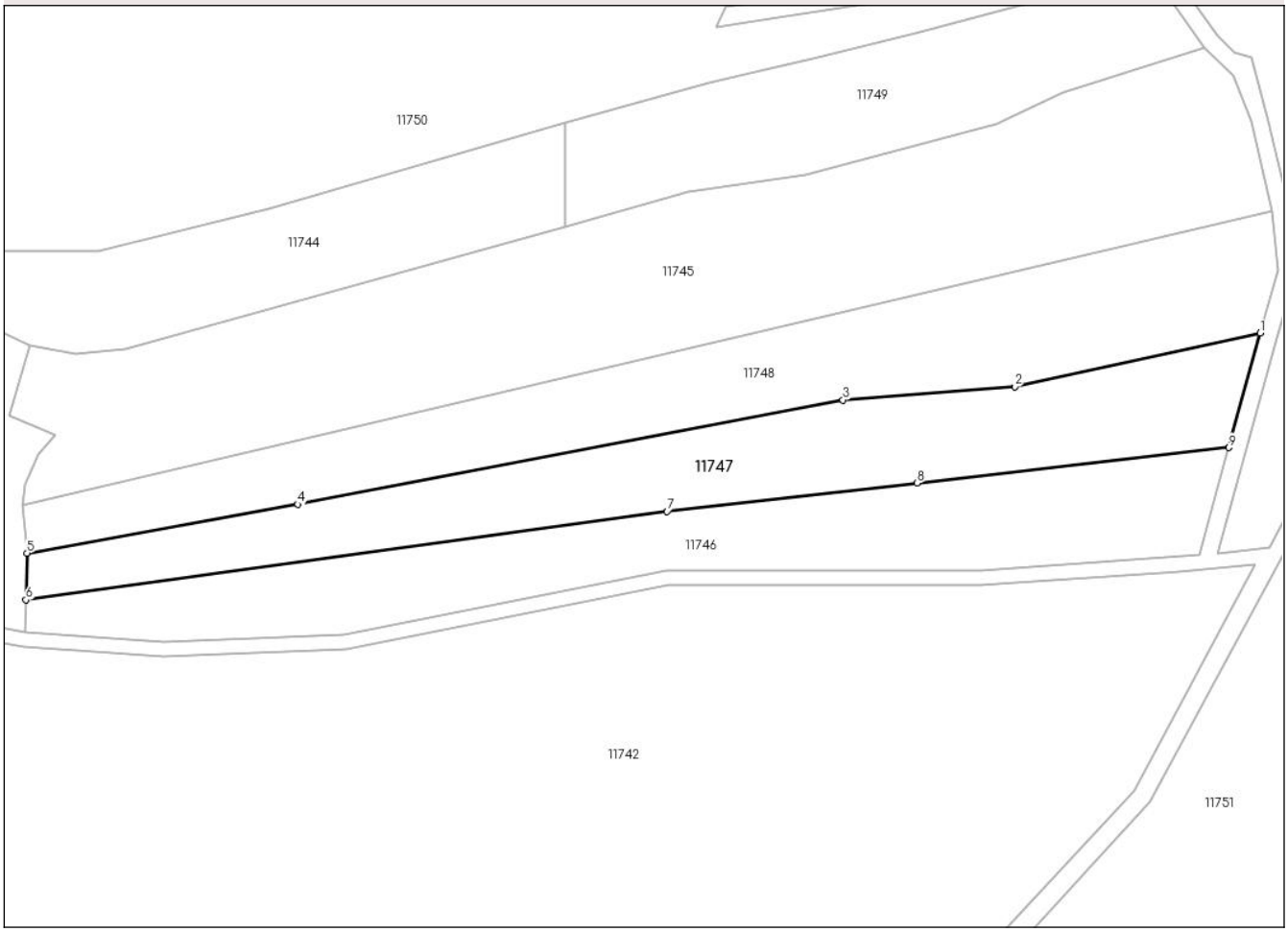

Date referitoare la teren

Crt	Categorie folosință	Intra vilan	Suprafaţa (mp)	Tarla	Parcelă	Nr. topo	Observaţii / Referinţe
1	faneata	NU	3.769	-	-	-	

Lungime Segmente
1) Valorile lungimilor segmentelor sunt obţinute din proiecţie în plan.

Punct început	X / Y	Punct sfârşit	X / Y	Lungime segment (** (m)
1	322.977,329 490.884,767	2	322.927,552 490.873,87	50.956
2	322.927,552 490.873,87	3	322.892,683 490.871,219	34.969
3	322.892,683 490.871,219	4	322.782,176 490.850,075	112.512
4	322.782,176 490.850,075	5	322.727,217 490.840,202	55.839
5	322.727,217 490.840,202	6	322.726,996 490.830,713	9.491

Punct început	X / Y	Punct sfârşit	X / Y	Lungime segment (** (m)
6	322.726,996 490.830,713	7	322.857,044 490.848,618	131.274
7	322.857,044 490.848,618	8	322.907,741 490.854,372	51.023
8	322.907,741 490.854,372	9	322.970,934 490.861,544	63.598
9	322.970,934 490.861,544	1	322.977,329 490.884,767	24.088

** Lungimile segmentelor sunt determinate în planul de proiecţie Stereo 70 şi sunt rotunjite la 1 milimetru.
*** Distanţa dintre puncte este formată din segmente cumulate ce sunt mai mici decât valoarea 1 milimetru.

DATE DESPRE IMOBILUL NR. 11748

Oficiul de Cadastru şi Publicitate Imobiliară HUNEDOARA
Biroul de Cadastru şi Publicitate Imobiliară Deva

A. Partea I. Descrierea imobilului

TEREN Extravilan

Adresa: Jud. Hunedoara

Nr. Crt	Nr cadastral Nr. topografic	Suprafaţa* (mp)	Observaţii / Referinţe
A1		4.314	Sector cadastral:115 Teren neimprejmuit;

B. Partea II. Proprietari şi acte

Inscrieri privitoare la dreptul de proprietate şi alte drepturi reale		Referinţe
1 / 06/04/2023		
Act Normativ nr. 7, din 13/03/1996 emis de PARLAMENTUL ROMÂNIEI;		
B1	Inscrierea provizorie, drept de PROPRIETATE, dobandit prin Lege, cota actuala 1/1	A1
	1) **COMUNA ILIA**, CIF:4374164, PROPRIETAR NEIDENTIFICAT	

C. Partea III. SARCINI .

Inscrieri privind dezmembramintele dreptului de proprietate, drepturi reale de garanţie şi sarcini	Referinţe
NU SUNT	

Anexa Nr. 1 La Partea I

Teren

Nr cadastral	Suprafaţa (mp)*	Observaţii / Referinţe
	4.314	

* Suprafaţa este determinată in planul de proiecţie Stereo 70.

DETALII LINIARE IMOBIL

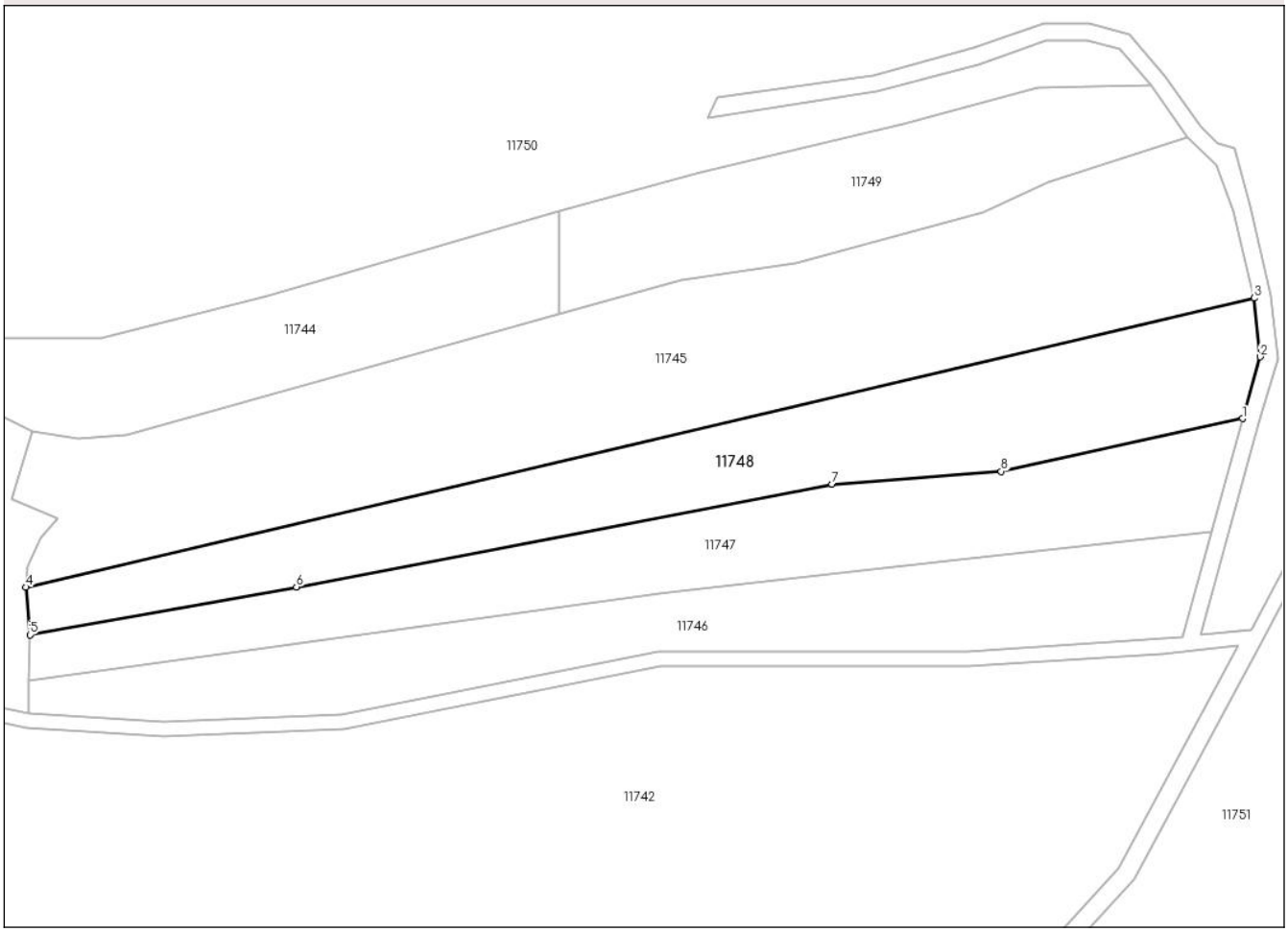

Date referitoare la teren

Crt	Categorie folosință	Intra vilan	Suprafaţa (mp)	Tarla	Parcelă	Nr. topo	Observaţii / Referinţe
1	faneata	NU	4.314	-	-	-	

Lungime Segmente
1) Valorile lungimilor segmentelor sunt obţinute din proiecţie în plan.

Punct început	X / Y	Punct sfârşit	X / Y	Lungime segment (** (m)
1	322.977,329 490.884,767	2	322.980,966 490.897,489	13.232
2	322.980,966 490.897,489	3	322.979,709 490.909,576	12.152
3	322.979,709 490.909,576	4	322.726,403 490.850,01	260.215
4	322.726,403 490.850,01	5	322.727,217 490.840,202	9.842
5	322.727,217 490.840,202	6	322.782,176 490.850,075	55.839

Punct început	X / Y	Punct sfârşit	X / Y	Lungime segment (** (m)
6	322.782,176 490.850,075	7	322.892,683 490.871,219	112.512
7	322.892,683 490.871,219	8	322.927,552 490.873,87	34.969
8	322.927,552 490.873,87	1	322.977,329 490.884,767	50.956

** Lungimile segmentelor sunt determinate în planul de proiecţie Stereo 70 şi sunt rotunjite la 1 milimetru.
*** Distanţa dintre puncte este formată din segmente cumulate ce sunt mai mici decât valoarea 1 milimetru.

DATE DESPRE IMOBILUL NR. 11749

Oficiul de Cadastru şi Publicitate Imobiliară HUNEDOARA
Biroul de Cadastru şi Publicitate Imobiliară Deva

A. Partea I. Descrierea imobilului

TEREN Extravilan

Adresa: Jud. Hunedoara

Nr. Crt	Nr cadastral Nr. topografic	Suprafaţa* (mp)	Observaţii / Referinţe
A1		2.615	Sector cadastral:115 Teren neimprejmuit;

B. Partea II. Proprietari şi acte

Inscrieri privitoare la dreptul de proprietate şi alte drepturi reale		Referinţe
1 / 06/04/2023		
Act Normativ nr. 7, din 13/03/1996 emis de PARLAMENTUL ROMÂNIEI;		
B1	Inscrierea provizorie, drept de PROPRIETATE, dobandit prin Lege, cota actuala 1/1	A1
	1) **COMUNA ILIA**, CIF:4374164, PROPRIETAR NEIDENTIFICAT	

C. Partea III. SARCINI .

Inscrieri privind dezmembramintele dreptului de proprietate, drepturi reale de garanţie şi sarcini	Referinţe
NU SUNT	

Anexa Nr. 1 La Partea I

Teren

Nr cadastral	Suprafaţa (mp)*	Observaţii / Referinţe
	2.615	

* Suprafaţa este determinată in planul de proiecţie Stereo 70.

DETALII LINIARE IMOBIL

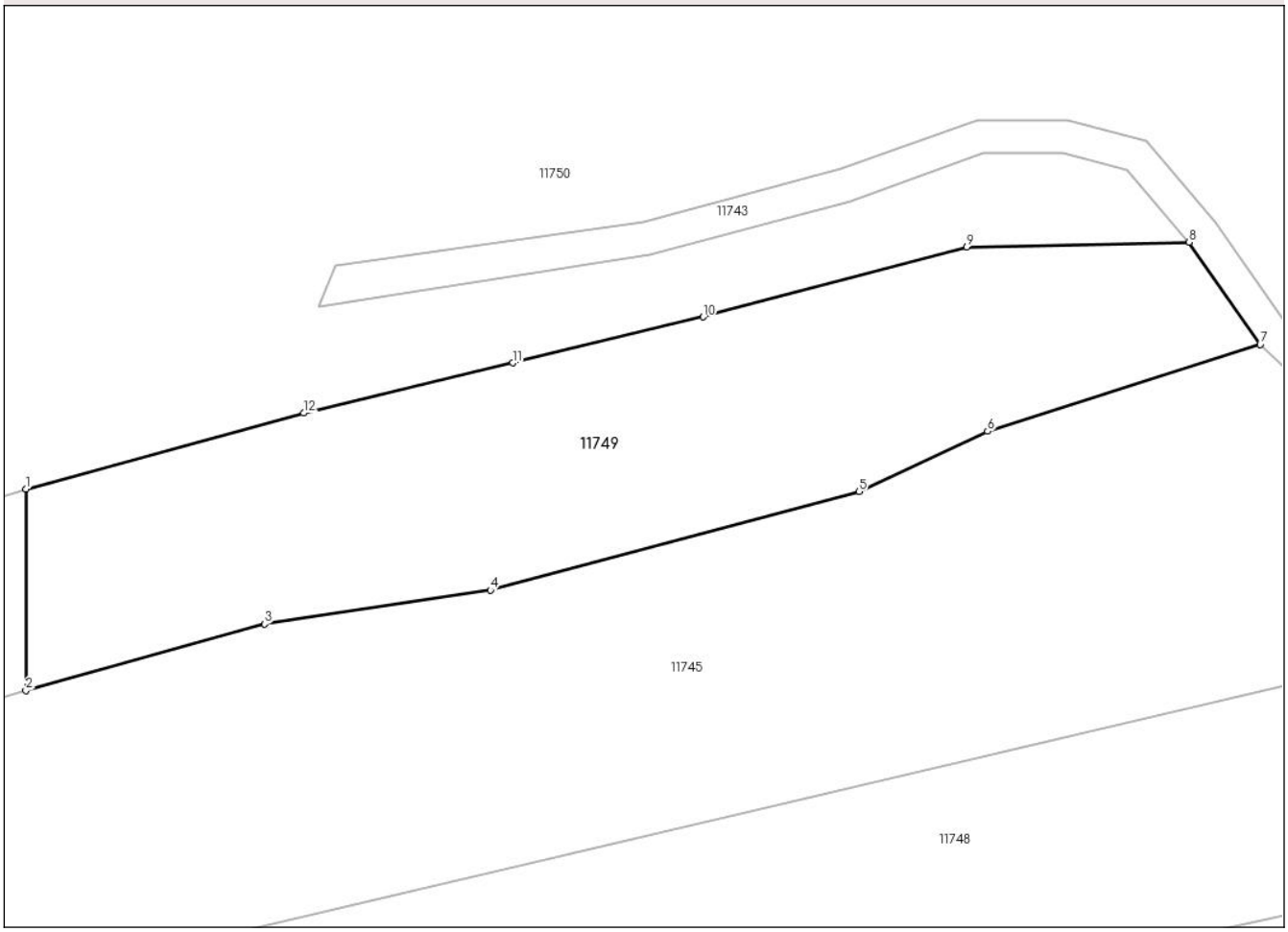

Date referitoare la teren

Crt	Categorie folosință	Intra vilan	Suprafaţa (mp)	Tarla	Parcelă	Nr. topo	Observaţii / Referinţe
1	faneata	NU	2.615	-	-	-	

Lungime Segmente
1) Valorile lungimilor segmentelor sunt obţinute din proiecţie în plan.

Punct început	X / Y	Punct sfârşit	X / Y	Lungime segment (** (m)
1	322.836,4 490.927,483	2	322.836,385 490.906,347	21.136
2	322.836,385 490.906,347	3	322.861,428 490.913,321	25.997
3	322.861,428 490.913,321	4	322.885,133 490.916,882	23.971
4	322.885,133 490.916,882	5	322.923,79 490.927,206	40.011
5	322.923,79 490.927,206	6	322.937,286 490.933,534	14.906

Punct început	X / Y	Punct sfârşit	X / Y	Lungime segment (** (m)
6	322.937,286 490.933,534	7	322.965,906 490.942,627	30.03
7	322.965,906 490.942,627	8	322.958,442 490.953,352	13.067
8	322.958,442 490.953,352	9	322.935,12 490.952,851	23.327
9	322.935,12 490.952,851	10	322.907,46 490.945,524	28.613
10	322.907,46 490.945,524	11	322.887,466 490.940,695	20.57
11	322.887,466 490.940,695	12	322.865,547 490.935,443	22.539
12	322.865,547 490.935,443	1	322.836,4 490.927,483	30.215

** Lungimile segmentelor sunt determinate în planul de proiecţie Stereo 70 şi sunt rotunjite la 1 milimetru.
*** Distanţa dintre puncte este formată din segmente cumulate ce sunt mai mici decât valoarea 1 milimetru.

DATE DESPRE IMOBILUL NR. 11750

Oficiul de Cadastru şi Publicitate Imobiliară HUNEDOARA
Biroul de Cadastru şi Publicitate Imobiliară Deva

A. Partea I. Descrierea imobilului

TEREN Extravilan

Adresa: Jud. Hunedoara

Nr. Crt	Nr cadastral Nr. topografic	Suprafaţa* (mp)	Observaţii / Referinţe
A1		284.803	Sector cadastral:115 Teren neimprejmuit;

B. Partea II. Proprietari şi acte

Inscrieri privitoare la dreptul de proprietate şi alte drepturi reale		Referinţe
1 / 06/04/2023		
Act Normativ nr. 7, din 13/03/1996 emis de PARLAMENTUL ROMÂNIEI;		
B1	Inscrierea provizorie, drept de PROPRIETATE, dobandit prin Lege, cota actuala 1/1	A1
	1) **COMUNA ILIA**, CIF:4374164, PROPRIETAR NEIDENTIFICAT	

C. Partea III. SARCINI .

Inscrieri privind dezmembramintele dreptului de proprietate, drepturi reale de garanţie şi sarcini	Referinţe
NU SUNT	

Anexa Nr. 1 La Partea I

Teren

Nr cadastral	Suprafaţa (mp)*	Observaţii / Referinţe
	284.803	

* Suprafaţa este determinată in planul de proiecţie Stereo 70.

DETALII LINIARE IMOBIL

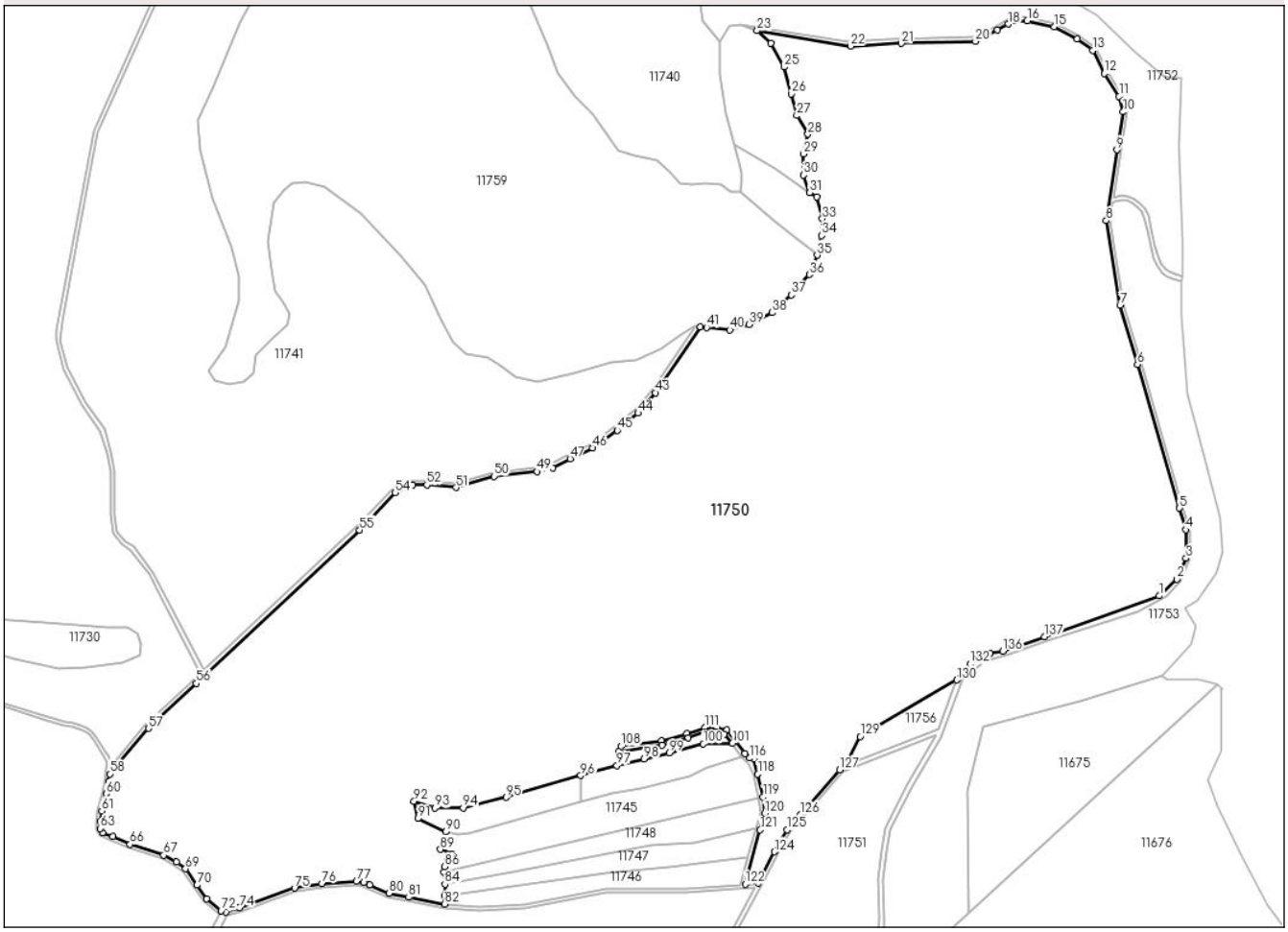

Date referitoare la teren

Crt	Categorie folosință	Intra vilan	Suprafaţa (mp)	Tarla	Parcelă	Nr. topo	Observaţii / Referinţe
1	pasune	NU	284.803	-	-	-	

Lungime Segmente

1) Valorile lungimilor segmentelor sunt obţinute din proiecţie în plan.

Punct început	X / Y	Punct sfârşit	X / Y	Lungime segment
1	323.301,535 491.071,778	2	323.315,818 491.085,198	19.599
4	323.322,96 491.124,962	5	323.317,859 491.142,295	18.068
7	323.270,139 491.305,339	8	323.259,051 491.373,179	68.74
10	323.272,574 491.460,619	11	323.269,387 491.473,191	12.969
13	323.248,086 491.509,901	14	323.235,674 491.519,121	15.461
16	323.195,551 491.533,76	17	323.184,713 491.533,834	10.838

Punct început	X / Y	Punct sfârşit	X / Y	Lungime segment
2	323.315,818 491.085,198	3	323.323,215 491.102,021	18.377
5	323.317,859 491.142,295	6	323.284,167 491.257,673	120.197
8	323.259,051 491.373,179	9	323.267,558 491.430,01	57.463
11	323.269,387 491.473,191	12	323.257,647 491.491,462	21.718
14	323.235,674 491.519,121	15	323.217,225 491.529,011	20.933
17	323.184,713 491.533,834	18	323.180,179 491.531,22	5.233

Punct început	X / Y	Punct sfârşit	X / Y	Lungime segment
3	323.323,215 491.102,021	4	323.322,96 491.124,962	22.942
6	323.284,167 491.257,673	7	323.270,139 491.305,339	49.687
9	323.267,558 491.430,01	10	323.272,574 491.460,619	31.018
12	323.257,647 491.491,462	13	323.248,086 491.509,901	20.77
15	323.217,225 491.529,011	16	323.195,551 491.533,76	22.188
18	323.180,179 491.531,22	19	323.171,504 491.526,253	9.997

Punct început	X / Y	Punct sfârşit	X / Y	Lungime segment
19	323.171,504 491.526,253	20	323.153,957 491.517,191	19.749
22	323.053,311 491.513,243	23	322.978,312 491.525,785	76.041
25	323.000,105 491.496,638	26	323.005,63 491.475,161	22.176
28	323.019,136 491.442,638	29	323.015,756 491.426,843	16.154
31	323.020,567 491.395,696	32	323.026,192 491.392,112	6.67
34	323.030,182 491.361,184	35	323.026,499 491.345,537	16.075
37	323.005,626 491.313,628	38	322.990,333 491.299,355	20.919
40	322.956,305 491.285,41	41	322.937,589 491.287,45	18.826
43	322.896,348 491.234,969	44	322.882,533 491.218,59	21.428
46	322.846,064 491.190,552	47	322.827,911 491.181,86	20.126
49	322.801,488 491.171,536	50	322.766,736 491.167,876	34.945
52	322.712,603 491.160,886	53	322.701,267 491.160,712	11.337
55	322.658,576 491.124,658	56	322.527,136 491.001,424	180.175
58	322.457,571 490.928,807	59	322.456,94 490.922,504	6.334
61	322.451,168 490.899,047	62	322.449,859 490.890,647	8.501
64	322.451,827 490.881,657	65	322.459,962 490.878,364	8.776
67	322.500,947 490.863,492	68	322.511,18 490.857,9	11.661
70	322.527,708 490.839,413	71	322.535,604 490.828,433	13.524
73	322.550,815 490.817,65	74	322.561,759 490.821,096	11.474
76	322.628,383 490.840,749	77	322.656,002 490.842,36	27.666
79	322.666,644 490.839,4	80	322.682,206 490.832,828	16.893
82	322.726,842 490.824,1	83	322.726,996 490.830,713	6.615
85	322.726,403 490.850,01	86	322.726,818 490.854,158	4.169
88	322.732,946 490.864,194	89	322.723,584 490.868,067	10.131
91	322.705,468 490.892,959	92	322.702,281 490.906,936	14.336
94	322.741,806 490.901,398	95	322.776,296 490.910,006	35.549
97	322.865,547 490.935,443	98	322.887,466 490.940,695	22.539
100	322.935,12 490.952,851	101	322.958,442 490.953,352	23.327
103	322.945,265 490.962,641	104	322.936,79 490.962,641	8.475
106	322.901,813 490.952,072	107	322.867,043 490.946,65	35.19
109	322.901,198 490.955,53	110	322.921,89 490.961,027	21.41
112	322.945,719 490.966,141	113	322.953,912 490.963,977	8.474
115	322.968,574 490.944,921	116	322.972,195 490.941,49	4.989

Punct început	X / Y	Punct sfârşit	X / Y	Lungime segment
20	323.153,957 491.517,191	21	323.094,27 491.515,587	59.708
23	322.978,312 491.525,785	24	322.989,362 491.515,66	14.987
26	323.005,63 491.475,161	27	323.010,235 491.457,672	18.084
29	323.015,756 491.426,843	30	323.015,618 491.409,895	16.948
32	323.026,192 491.392,112	33	323.030,796 491.374,684	18.026
35	323.026,499 491.345,537	36	323.020,18 491.329,868	16.895
38	322.990,333 491.299,355	39	322.971,617 491.289,831	20.999
41	322.937,589 491.287,45	42	322.932,655 491.287,961	4.96
44	322.882,533 491.218,59	45	322.865,645 491.204,8	21.803
47	322.827,911 491.181,86	48	322.813,693 491.174,685	15.926
50	322.766,736 491.167,876	51	322.736,021 491.158,758	32.039
53	322.701,267 491.160,712	54	322.687,313 491.154,629	15.223
56	322.527,136 491.001,424	57	322.488,641 490.965,318	52.778
59	322.456,94 490.922,504	60	322.455,033 490.912,899	9.793
62	322.449,859 490.890,647	63	322.449,956 490.885,008	5.64
65	322.459,962 490.878,364	66	322.473,971 490.872,104	15.344
68	322.511,18 490.857,9	69	322.518,587 490.852,54	9.143
71	322.535,604 490.828,433	72	322.547,084 490.818,946	14.893
74	322.561,759 490.821,096	75	322.606,218 490.836,965	47.206
77	322.656,002 490.842,36	78	322.661,976 490.841,708	6.009
80	322.682,206 490.832,828	81	322.698,031 490.829,663	16.138
83	322.726,996 490.830,713	84	322.727,217 490.840,202	9.491
86	322.726,818 490.854,158	87	322.729,449 490.860,294	6.675
89	322.723,584 490.868,067	90	322.727,749 490.882,185	14.719
92	322.702,281 490.906,936	93	322.719,315 490.901,398	17.912
95	322.776,296 490.910,006	96	322.836,4 490.927,483	62.593
98	322.887,466 490.940,695	99	322.907,46 490.945,524	20.57
101	322.958,442 490.953,352	102	322.951,968 490.960,871	9.921
104	322.936,79 490.962,641	105	322.922,93 490.957,682	14.72
107	322.867,043 490.946,65	108	322.868,887 490.950,856	4.593
110	322.921,89 490.961,027	111	322.936,183 490.966,141	15.181
113	322.953,912 490.963,977	114	322.961,211 490.955,499	11.187
116	322.972,195 490.941,49	117	322.975,587 490.940,547	3.52

Punct început	X / Y	Punct sfârşit	X / Y	Lungime segment
21	323.094,27 491.515,587	22	323.053,311 491.513,243	41.027
24	322.989,362 491.515,66	25	323.000,105 491.496,638	21.847
27	323.010,235 491.457,672	28	323.019,136 491.442,638	17.472
30	323.015,618 491.409,895	31	323.020,567 491.395,696	15.036
33	323.030,796 491.374,684	34	323.030,182 491.361,184	13.514
36	323.020,18 491.329,868	37	323.005,626 491.313,628	21.807
39	322.971,617 491.289,831	40	322.956,305 491.285,41	15.938
42	322.932,655 491.287,961	43	322.896,348 491.234,969	64.236
45	322.865,645 491.204,8	46	322.846,064 491.190,552	24.217
48	322.813,693 491.174,685	49	322.801,488 491.171,536	12.604
51	322.736,021 491.158,758	52	322.712,603 491.160,886	23.515
54	322.687,313 491.154,629	55	322.658,576 491.124,658	41.521
57	322.488,641 490.965,318	58	322.457,571 490.928,807	47.942
60	322.455,033 490.912,899	61	322.451,168 490.899,047	14.381
63	322.449,956 490.885,008	64	322.451,827 490.881,657	3.838
66	322.473,971 490.872,104	67	322.500,947 490.863,492	28.317
69	322.518,587 490.852,54	70	322.527,708 490.839,413	15.985
72	322.547,084 490.818,946	73	322.550,815 490.817,65	3.949
75	322.606,218 490.836,965	76	322.628,383 490.840,749	22.485
78	322.661,976 490.841,708	79	322.666,644 490.839,4	5.208
81	322.698,031 490.829,663	82	322.726,842 490.824,1	29.344
84	322.727,217 490.840,202	85	322.726,403 490.850,01	9.842
87	322.729,449 490.860,294	88	322.732,946 490.864,194	5.238
90	322.727,749 490.882,185	91	322.705,468 490.892,959	24.749
93	322.719,315 490.901,398	94	322.741,806 490.901,398	22.49
96	322.836,4 490.927,483	97	322.865,547 490.935,443	30.215
99	322.907,46 490.945,524	100	322.935,12 490.952,851	28.613
102	322.951,968 490.960,871	103	322.945,265 490.962,641	6.933
105	322.922,93 490.957,682	106	322.901,813 490.952,072	21.85
108	322.868,887 490.950,856	109	322.901,198 490.955,53	32.647
111	322.936,183 490.966,141	112	322.945,719 490.966,141	9.536
114	322.961,211 490.955,499	115	322.968,574 490.944,921	12.889
117	322.975,587 490.940,547	118	322.978,838 490.928,567	12.414

Punct început	X / Y	Punct sfârşit	X / Y	Lungime segment
118	322.978,838 490.928,567	119	322.983,167 490.910,16	18.909
121	322.980,699 490.883,821	122	322.968,669 490.840,135	45.313
124	322.992,12 490.866,174	125	323.002,407 490.883,789	20.398
127	323.044,638 490.932,03	128	323.049,771 490.935,655	6.283
130	323.138,911 491.004,161	131	323.142,448 491.010,318	7.1
133	323.155,0 491.021,072	134	323.160,26 491.023,963	6.002
136	323.176,007 491.027,46	137	323.209,264 491.038,872	35.161

Punct început	X / Y	Punct sfârşit	X / Y	Lungime segment
119	322.983,167 490.910,16	120	322.984,517 490.897,178	13.052
122	322.968,669 490.840,135	123	322.979,256 490.841,208	10.641
125	323.002,407 490.883,789	126	323.012,954 490.895,816	15.997
128	323.049,771 490.935,655	129	323.061,157 490.958,738	25.739
131	323.142,448 491.010,318	132	323.149,664 491.016,962	9.809
134	323.160,26 491.023,963	135	323.165,772 491.025,974	5.867
137	323.209,264 491.038,872	1	323.301,535 491.071,778	97.963

Punct început	X / Y	Punct sfârşit	X / Y	Lungime segment
120	322.984,517 490.897,178	121	322.980,699 490.883,821	13.892
123	322.979,256 490.841,208	124	322.992,12 490.866,174	28.085
126	323.012,954 490.895,816	127	323.044,638 490.932,03	48.118
129	323.061,157 490.958,738	130	323.138,911 491.004,161	90.05
132	323.149,664 491.016,962	133	323.155,0 491.021,072	6.735
135	323.165,772 491.025,974	136	323.176,007 491.027,46	10.342

** Lungimile segmentelor sunt determinate în planul de proiecţie Stereo 70 şi sunt rotunjite la 1 milimetru.
*** Distanţa dintre puncte este formată din segmente cumulate ce sunt mai mici decât valoarea 1 milimetru.

DATE DESPRE IMOBILUL NR. 11751

Oficiul de Cadastru şi Publicitate Imobiliară HUNEDOARA
Biroul de Cadastru şi Publicitate Imobiliară Deva

A. Partea I. Descrierea imobilului

TEREN Extravilan

Adresa: Jud. Hunedoara

Nr. Crt	Nr cadastral Nr. topografic	Suprafaţa* (mp)	Observaţii / Referinţe
A1		40.324	Sector cadastral:115 Teren neimprejmuit;

B. Partea II. Proprietari şi acte

Inscrieri privitoare la dreptul de proprietate şi alte drepturi reale		Referinţe
1 / 06/04/2023		
Act Normativ nr. 7, din 13/03/1996 emis de PARLAMENTUL ROMÂNIEI;		
B1	Inscrierea provizorie, drept de PROPRIETATE, dobandit prin Lege, cota actuala 1/1	A1
	1) **COMUNA ILIA**, CIF:4374164, PROPRIETAR NEIDENTIFICAT	

C. Partea III. SARCINI .

Inscrieri privind dezmembramintele dreptului de proprietate, drepturi reale de garanţie şi sarcini	Referinţe
NU SUNT	

Anexa Nr. 1 La Partea I

Teren

Nr cadastral	Suprafaţa (mp)*	Observaţii / Referinţe
	40.324	

* Suprafaţa este determinată in planul de proiecţie Stereo 70.

DETALII LINIARE IMOBIL

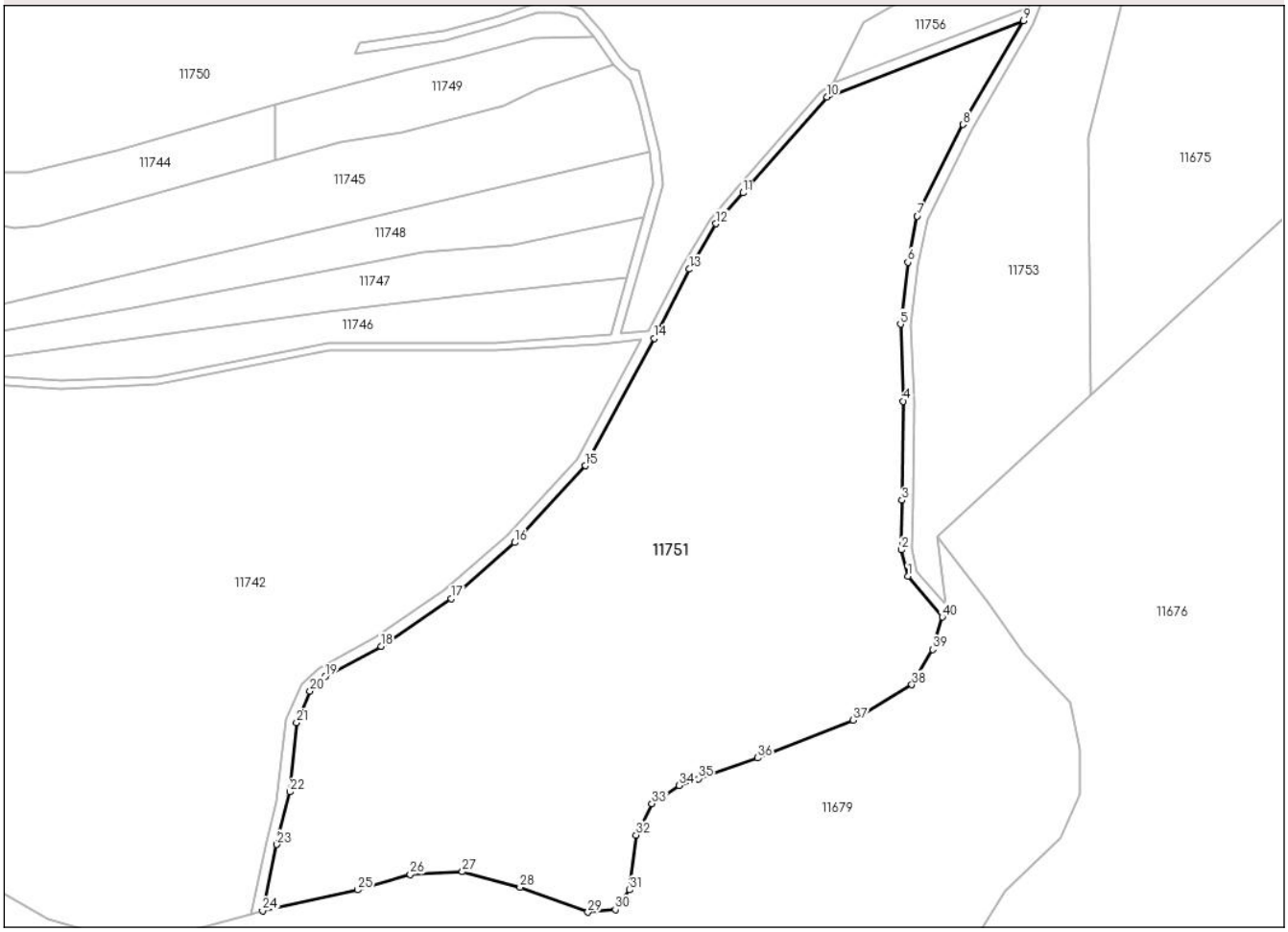

Date referitoare la teren

Crt	Categorie folosință	Intra vilan	Suprafaţa (mp)	Tarla	Parcelă	Nr. topo	Observaţii / Referinţe
1	pasune	NU	40.324	-	-	-	

Lungime Segmente

1) Valorile lungimilor segmentelor sunt obţinute din proiecţie în plan.

Punct început	X / Y	Punct sfârşit	X / Y	Lungime segment (** (m)
1	323.078,011 490.747,657	2	323.075,62 490.757,748	10.371
3	323.075,901 490.776,619	4	323.076,341 490.814,404	37.787
5	323.075,246 490.843,78	6	323.078,088 490.867,34	23.73
7	323.081,678 490.884,979	8	323.099,127 490.919,915	39.051
9	323.122,253 490.959,455	10	323.047,155 490.930,351	80.54

Punct început	X / Y	Punct sfârşit	X / Y	Lungime segment (** (m)
2	323.075,62 490.757,748	3	323.075,901 490.776,619	18.873
4	323.076,341 490.814,404	5	323.075,246 490.843,78	29.397
6	323.078,088 490.867,34	7	323.081,678 490.884,979	18.001
8	323.099,127 490.919,915	9	323.122,253 490.959,455	45.806
10	323.047,155 490.930,351	11	323.015,21 490.893,838	48.515

Punct început	X / Y	Punct sfârşit	X / Y	Lungime segment (** (m)
11	323.015,21 490.893,838	12	323.004,852 490.882,027	15.709
13	322.994,75 490.864,73	14	322.981,177 490.838,388	29.633
15	322.954,998 490.789,8	16	322.927,956 490.760,527	39.852
17	322.903,754 490.739,097	18	322.876,981 490.720,974	32.33
19	322.855,664 490.709,444	20	322.849,896 490.703,93	7.98
21	322.844,754 490.691,899	22	322.842,247 490.665,456	26.562
23	322.837,246 490.645,425	24	322.831,763 490.620,086	25.926
25	322.868,166 490.628,061	26	322.888,112 490.634,042	20.824
27	322.908,059 490.635,039	28	322.930,0 490.629,058	22.742
29	322.955,931 490.619,587	30	322.966,403 490.620,584	10.519
31	322.971,888 490.628,061	32	322.974,382 490.648,995	21.082
33	322.980,366 490.660,958	34	322.990,838 490.667,936	12.584
35	322.998,121 490.670,484	36	323.020,758 490.678,403	23.982
37	323.057,161 490.692,858	38	323.079,601 490.706,315	26.166
39	323.087,58 490.719,773	40	323.091,216 490.732,133	12.884

Punct început	X / Y	Punct sfârşit	X / Y	Lungime segment (** (m)
12	323.004,852 490.882,027	13	322.994,75 490.864,73	20.031
14	322.981,177 490.838,388	15	322.954,998 490.789,8	55.192
16	322.927,956 490.760,527	17	322.903,754 490.739,097	32.326
18	322.876,981 490.720,974	19	322.855,664 490.709,444	24.235
20	322.849,896 490.703,93	21	322.844,754 490.691,899	13.083
22	322.842,247 490.665,456	23	322.837,246 490.645,425	20.646
24	322.831,763 490.620,086	25	322.868,166 490.628,061	37.266
26	322.888,112 490.634,042	27	322.908,059 490.635,039	19.971
28	322.930,0 490.629,058	29	322.955,931 490.619,587	27.606
30	322.966,403 490.620,584	31	322.971,888 490.628,061	9.273
32	322.974,382 490.648,995	33	322.980,366 490.660,958	13.376
34	322.990,838 490.667,936	35	322.998,121 490.670,484	7.716
36	323.020,758 490.678,403	37	323.057,161 490.692,858	39.168
38	323.079,601 490.706,315	39	323.087,58 490.719,773	15.645
40	323.091,216 490.732,133	1	323.078,011 490.747,657	20.38

** Lungimile segmentelor sunt determinate în planul de proiecţie Stereo 70 şi sunt rotunjite la 1 milimetru.
*** Distanţa dintre puncte este formată din segmente cumulate ce sunt mai mici decât valoarea 1 milimetru.

DATE DESPRE IMOBILUL NR. 11752

Oficiul de Cadastru şi Publicitate Imobiliară HUNEDOARA
Biroul de Cadastru şi Publicitate Imobiliară Deva

A. Partea I. Descrierea imobilului

TEREN Extravilan

Adresa: Jud. Hunedoara

Nr. Crt	Nr cadastral Nr. topografic	Suprafaţa* (mp)	Observaţii / Referinţe
A1		27.211	Sector cadastral:115 Teren neimprejmuit;

B. Partea II. Proprietari şi acte

Inscrieri privitoare la dreptul de proprietate şi alte drepturi reale		Referinţe
1 / 06/04/2023		
Act Normativ nr. 7, din 13/03/1996 emis de PARLAMENTUL ROMÂNIEI;		
B1	Inscrierea provizorie, drept de PROPRIETATE, dobandit prin Lege, cota actuala 1/1	A1
	1) **COMUNA ILIA**, CIF:4374164, PROPRIETAR NEIDENTIFICAT	

C. Partea III. SARCINI .

Inscrieri privind dezmembramintele dreptului de proprietate, drepturi reale de garanţie şi sarcini	Referinţe
NU SUNT	

Anexa Nr. 1 La Partea I

Teren

Nr cadastral	Suprafaţa (mp)*	Observaţii / Referinţe
	27.211	

* Suprafaţa este determinată in planul de proiecţie Stereo 70.

DETALII LINIARE IMOBIL

Date referitoare la teren

Crt	Categorie folosință	Intra vilan	Suprafaţa (mp)	Tarla	Parcelă	Nr. topo	Observaţii / Referinţe
1	pasune	NU	27.211	-	-	-	ÎMPĂDURIT

Lungime Segmente

1) Valorile lungimilor segmentelor sunt obţinute din proiecţie în plan.

Punct început	X / Y	Punct sfârşit	X / Y	Lungime segment
1	323.222,446 491.554,438	2	323.173,48 491.596,41	64.493
4	323.113,636 491.607,107	5	323.079,629 491.593,228	36.73
7	323.054,752 491.590,14	8	323.039,217 491.576,899	20.412
10	322.973,847 491.608,924	11	322.957,768 491.602,399	17.353
13	322.946,017 491.575,843	14	322.934,905 491.561,229	18.359
16	322.934,773 491.533,084	17	322.947,923 491.516,887	20.863

Punct început	X / Y	Punct sfârşit	X / Y	Lungime segment
2	323.173,48 491.596,41	3	323.127,955 491.603,583	46.086
5	323.079,629 491.593,228	6	323.066,823 491.592,396	12.833
8	323.039,217 491.576,899	9	323.006,59 491.591,245	35.642
11	322.957,768 491.602,399	12	322.953,539 491.581,557	21.267
14	322.934,905 491.561,229	15	322.932,586 491.546,201	15.206
17	322.947,923 491.516,887	18	322.955,597 491.529,16	14.474

Punct început	X / Y	Punct sfârşit	X / Y	Lungime segment
3	323.127,955 491.603,583	4	323.113,636 491.607,107	14.746
6	323.066,823 491.592,396	7	323.054,752 491.590,14	12.28
9	323.006,59 491.591,245	10	322.973,847 491.608,924	37.211
12	322.953,539 491.581,557	13	322.946,017 491.575,843	9.446
15	322.932,586 491.546,201	16	322.934,773 491.533,084	13.298
18	322.955,597 491.529,16	19	322.965,112 491.530,694	9.638

Punct început	X / Y	Punct sfârşit	X / Y	Lungime segment
19	322.965,112 491.530,694	20	323.051,027 491.517,056	86.991
22	323.153,647 491.520,921	23	323.165,912 491.526,804	13.603
25	323.195,724 491.536,794	26	323.218,274 491.531,852	23.086
28	323.250,431 491.511,897	29	323.260,246 491.492,967	21.323
31	323.275,636 491.460,751	32	323.270,522 491.429,545	31.622
34	323.270,685 491.393,324	35	323.276,941 491.392,644	6.292
37	323.286,781 491.386,431	38	323.290,527 491.382,42	5.488
40	323.295,425 491.366,16	41	323.298,2 491.352,624	13.818
43	323.303,336 491.339,168	44	323.306,536 491.334,225	5.888
46	323.314,166 491.329,902	47	323.319,975 491.328,538	5.966
49	323.317,603 491.433,47	50	323.319,161 491.487,337	53.89
52	323.281,71 491.508,854	53	323.251,824 491.538,748	42.271

Punct început	X / Y	Punct sfârşit	X / Y	Lungime segment
20	323.051,027 491.517,056	21	323.083,492 491.519,204	32.535
23	323.165,912 491.526,804	24	323.184,059 491.536,972	20.801
26	323.218,274 491.531,852	27	323.237,286 491.521,661	21.571
29	323.260,246 491.492,967	30	323.272,175 491.474,402	22.068
32	323.270,522 491.429,545	33	323.264,904 491.392,013	37.95
35	323.276,941 491.392,644	36	323.281,767 491.390,44	5.305
38	323.290,527 491.382,42	39	323.292,885 491.376,658	6.226
41	323.298,2 491.352,624	42	323.300,862 491.344,112	8.919
44	323.306,536 491.334,225	45	323.309,997 491.331,892	4.174
47	323.319,975 491.328,538	48	323.320,084 491.356,497	27.959
50	323.319,161 491.487,337	51	323.305,482 491.488,682	13.746
53	323.251,824 491.538,748	1	323.222,446 491.554,438	33.305

Punct început	X / Y	Punct sfârşit	X / Y	Lungime segment
21	323.083,492 491.519,204	22	323.153,647 491.520,921	70.177
24	323.184,059 491.536,972	25	323.195,724 491.536,794	11.666
27	323.237,286 491.521,661	28	323.250,431 491.511,897	16.374
30	323.272,175 491.474,402	31	323.275,636 491.460,751	14.083
33	323.264,904 491.392,013	34	323.270,685 491.393,324	5.928
36	323.281,767 491.390,44	37	323.286,781 491.386,431	6.42
39	323.292,885 491.376,658	40	323.295,425 491.366,16	10.801
42	323.300,862 491.344,112	43	323.303,336 491.339,168	5.529
45	323.309,997 491.331,892	46	323.314,166 491.329,902	4.62
48	323.320,084 491.356,497	49	323.317,603 491.433,47	77.013
51	323.305,482 491.488,682	52	323.281,71 491.508,854	31.177

** Lungimile segmentelor sunt determinate în planul de proiecţie Stereo 70 şi sunt rotunjite la 1 milimetru.
*** Distanţa dintre puncte este formată din segmente cumulate ce sunt mai mici decât valoarea 1 milimetru.

DATE DESPRE IMOBILUL NR. 11753

Oficiul de Cadastru şi Publicitate Imobiliară HUNEDOARA
Biroul de Cadastru şi Publicitate Imobiliară Deva

A. Partea I. Descrierea imobilului

TEREN Extravilan

Adresa: Jud. Hunedoara

Nr. Crt	Nr cadastral Nr. topografic	Suprafaţa* (mp)	Observaţii / Referinţe
A1		30.745	Sector cadastral:115 Teren neimprejmuit;

B. Partea II. Proprietari şi acte

Inscrieri privitoare la dreptul de proprietate şi alte drepturi reale		Referinţe
1 / 06/04/2023		
Act Normativ nr. 7, din 13/03/1996 emis de PARLAMENTUL ROMÂNIEI;		
B1	Inscrierea provizorie, drept de PROPRIETATE, dobandit prin Lege, cota actuala 1/1	A1
	1) **COMUNA ILIA**, CIF:4374164, PROPRIETAR NEIDENTIFICAT	

C. Partea III. SARCINI .

Inscrieri privind dezmembramintele dreptului de proprietate, drepturi reale de garanţie şi sarcini	Referinţe
NU SUNT	

Anexa Nr. 1 La Partea I

Teren

Nr cadastral	Suprafaţa (mp)*	Observaţii / Referinţe
	30.745	

* Suprafaţa este determinată in planul de proiecţie Stereo 70.

DETALII LINIARE IMOBIL

Date referitoare la teren

Crt	Categorie folosință	Intra vilan	Suprafaţa (mp)	Tarla	Parcelă	Nr. topo	Observaţii / Referinţe
1	pasune	NU	30.745	-	-	-	

Lungime Segmente

1) Valorile lungimilor segmentelor sunt obţinute din proiecţie în plan.

Punct început	X / Y	Punct sfârşit	X / Y	Lungime segment
1	323.327,067 491.032,788	2	323.330,88 491.047,132	14.843
4	323.332,225 491.068,2	5	323.347,923 491.089,717	26.634
7	323.350,614 491.135,215	8	323.339,387 491.179,163	45.36
10	323.319,856 491.298,31	11	323.319,96 491.324,946	26.636
13	323.308,256 491.328,845	14	323.303,986 491.331,722	5.149
16	323.297,606 491.342,798	17	323.294,807 491.351,748	9.377

Punct început	X / Y	Punct sfârşit	X / Y	Lungime segment
2	323.330,88 491.047,132	3	323.322,358 491.061,924	17.071
5	323.347,923 491.089,717	6	323.352,408 491.106,975	17.831
8	323.339,387 491.179,163	9	323.324,811 491.234,523	57.247
11	323.319,96 491.324,946	12	323.312,999 491.326,581	7.151
14	323.303,986 491.331,722	15	323.300,292 491.337,428	6.797
17	323.294,807 491.351,748	18	323.292,008 491.365,397	13.933

Punct început	X / Y	Punct sfârşit	X / Y	Lungime segment
3	323.322,358 491.061,924	4	323.332,225 491.068,2	11.694
6	323.352,408 491.106,975	7	323.350,614 491.135,215	28.297
9	323.324,811 491.234,523	10	323.319,856 491.298,31	63.979
12	323.312,999 491.326,581	13	323.308,256 491.328,845	5.256
15	323.300,292 491.337,428	16	323.297,606 491.342,798	6.005
18	323.292,008 491.365,397	19	323.289,546 491.375,577	10.474

Punct început	X / Y	Punct sfârşit	X / Y	Lungime segment
19	323.289,546 491.375,577	20	323.287,531 491.380,5	5.319
22	323.279,919 491.387,436	23	323.276,001 491.389,226	4.307
25	323.266,486 491.388,89	26	323.264,278 491.387,834	2.447
28	323.273,07 491.306,007	29	323.287,046 491.258,517	49.504
31	323.325,955 491.125,41	32	323.326,222 491.101,407	24.005
34	323.308,229 491.071,592	35	323.284,313 491.058,743	27.149
37	323.181,264 491.024,855	38	323.167,871 491.020,903	13.964
40	323.155,099 491.014,783	41	323.144,367 491.007,349	13.055
43	323.102,647 490.918,009	44	323.085,492 490.883,664	38.391
46	323.079,255 490.843,614	47	323.080,342 490.814,455	29.18
49	323.079,627 490.758,186	50	323.081,682 490.749,515	8.911
52	323.089,245 490.762,89	53	323.148,057 490.816,834	79.805
55	323.159,636 490.966,449	56	323.237,777 490.987,359	80.89
58	323.305,986 491.009,254	1	323.327,067 491.032,788	31.595

Punct început	X / Y	Punct sfârşit	X / Y	Lungime segment
20	323.287,531 491.380,5	21	323.284,396 491.383,856	4.592
23	323.276,001 491.389,226	24	323.270,852 491.389,785	5.179
26	323.264,278 491.387,834	27	323.262,088 491.373,2	14.797
29	323.287,046 491.258,517	30	323.320,738 491.143,139	120.197
32	323.326,222 491.101,407	33	323.318,318 491.083,43	19.637
35	323.284,313 491.058,743	36	323.211,289 491.035,487	76.638
38	323.167,871 491.020,903	39	323.160,435 491.018,542	7.802
41	323.144,367 491.007,349	42	323.125,88 490.957,735	52.947
44	323.085,492 490.883,664	45	323.082,04 490.866,7	17.312
47	323.080,342 490.814,455	48	323.079,901 490.776,566	37.892
50	323.081,682 490.749,515	51	323.092,566 490.736,72	16.799
53	323.148,057 490.816,834	54	323.147,078 490.914,87	98.041
56	323.237,777 490.987,359	57	323.303,969 491.007,462	69.177

Punct început	X / Y	Punct sfârşit	X / Y	Lungime segment
21	323.284,396 491.383,856	22	323.279,919 491.387,436	5.733
24	323.270,852 491.389,785	25	323.266,486 491.388,89	4.457
27	323.262,088 491.373,2	28	323.273,07 491.306,007	68.084
30	323.320,738 491.143,139	31	323.325,955 491.125,41	18.48
33	323.318,318 491.083,43	34	323.308,229 491.071,592	15.555
36	323.211,289 491.035,487	37	323.181,264 491.024,855	31.852
39	323.160,435 491.018,542	40	323.155,099 491.014,783	6.527
42	323.125,88 490.957,735	43	323.102,647 490.918,009	46.02
45	323.082,04 490.866,7	46	323.079,255 490.843,614	23.253
48	323.079,901 490.776,566	49	323.079,627 490.758,186	18.382
51	323.092,566 490.736,72	52	323.089,245 490.762,89	26.38
54	323.147,078 490.914,87	55	323.159,636 490.966,449	53.086
57	323.303,969 491.007,462	58	323.305,986 491.009,254	2.699

** Lungimile segmentelor sunt determinate în planul de proiecţie Stereo 70 şi sunt rotunjite la 1 milimetru.
*** Distanţa dintre puncte este formată din segmente cumulate ce sunt mai mici decât valoarea 1 milimetru.

DATE DESPRE IMOBILUL NR. 11754

Oficiul de Cadastru şi Publicitate Imobiliară HUNEDOARA
Biroul de Cadastru şi Publicitate Imobiliară Deva

A. Partea I. Descrierea imobilului

TEREN Extravilan

Adresa: Jud. Hunedoara

Nr. Crt	Nr cadastral Nr. topografic	Suprafaţa* (mp)	Observaţii / Referinţe
A1		5.726	Sector cadastral:115 Teren neimprejmuit;

B. Partea II. Proprietari şi acte

Inscrieri privitoare la dreptul de proprietate şi alte drepturi reale		Referinţe
1 / 06/04/2023		
Act Normativ nr. 7, din 13/03/1996 emis de PARLAMENTUL ROMÂNIEI;		
B1	Inscrierea provizorie, drept de PROPRIETATE, dobandit prin Lege, cota actuala 1/1	A1
	1) **COMUNA ILIA**, CIF:4374164, PROPRIETAR NEIDENTIFICAT	

C. Partea III. SARCINI .

Inscrieri privind dezmembramintele dreptului de proprietate, drepturi reale de garanţie şi sarcini	Referinţe
NU SUNT	

Anexa Nr. 1 La Partea I

Teren

Nr cadastral	Suprafaţa (mp)*	Observaţii / Referinţe
	5.726	

* Suprafaţa este determinată in planul de proiecţie Stereo 70.

DETALII LINIARE IMOBIL

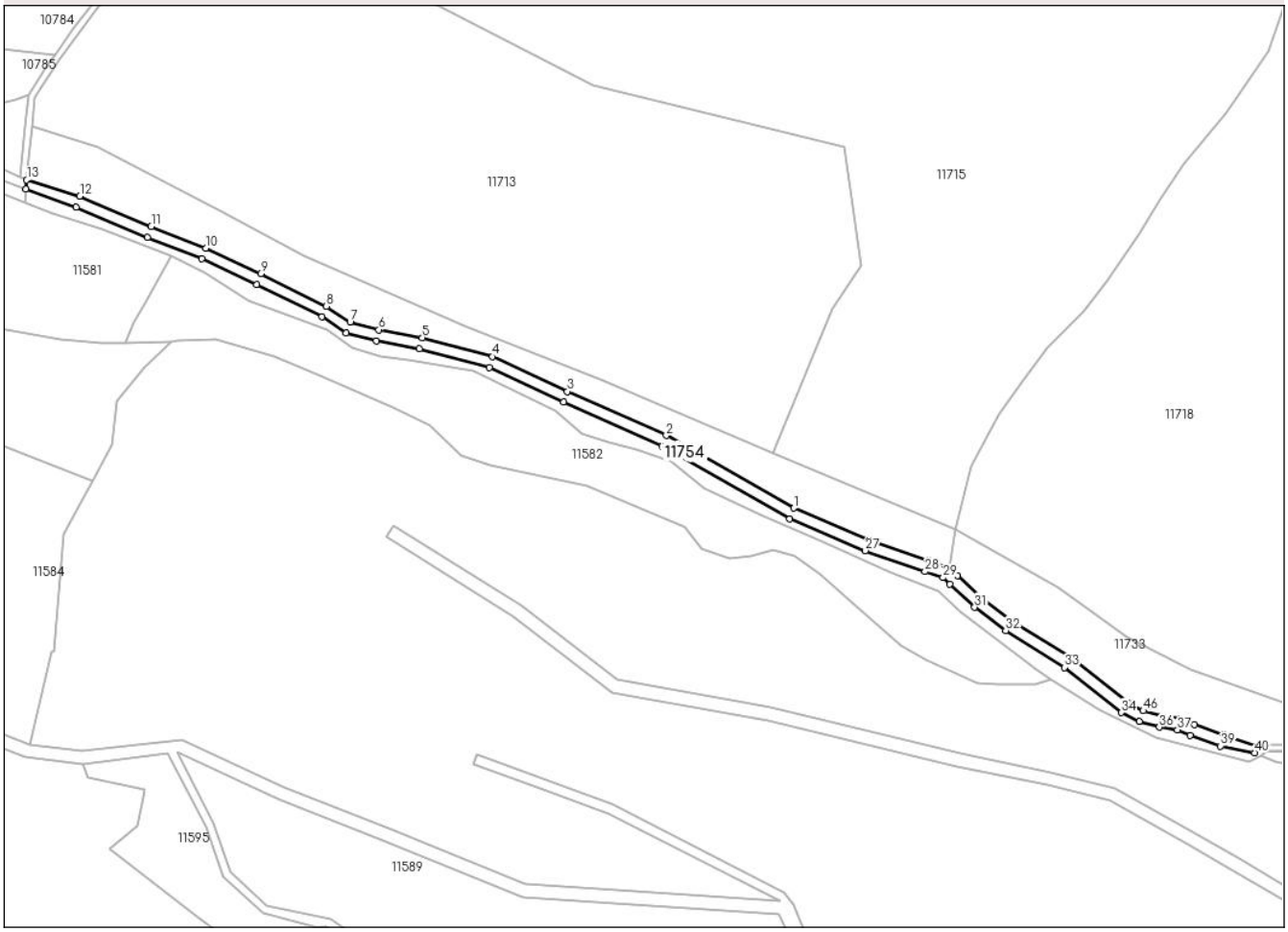

Date referitoare la teren

Crt	Categorie folosință	Intra vilan	Suprafaţa (mp)	Tarla	Parcelă	Nr. topo	Observaţii / Referinţe
1	faneata	NU	5.726	-	-	-	

Lungime Segmente

1) Valorile lungimilor segmentelor sunt obţinute din proiecţie în plan.

Punct început	X / Y	Punct sfârşit	X / Y	Lungime segment
1	321.207,719 490.974,516	2	321.130,278 491.018,457	89.039
4	321.024,968 491.066,241	5	320.982,24 491.077,715	44.241
7	320.938,497 491.087,014	8	320.924,128 491.096,757	17.36
10	320.851,011 491.132,05	11	320.817,924 491.145,17	35.594
13	320.742,437 491.173,243	14	320.741,883 491.167,746	5.525
16	320.815,638 491.138,551	17	320.848,658 491.125,457	35.522

Punct început	X / Y	Punct sfârşit	X / Y	Lungime segment
2	321.130,278 491.018,457	3	321.070,35 491.045,146	65.602
5	320.982,24 491.077,715	6	320.955,998 491.082,542	26.682
8	320.924,128 491.096,757	9	320.884,315 491.116,481	44.431
11	320.817,924 491.145,17	12	320.774,63 491.163,542	47.031
14	320.741,883 491.167,746	15	320.772,429 491.156,888	32.418
17	320.848,658 491.125,457	18	320.881,813 491.109,959	36.598

Punct început	X / Y	Punct sfârşit	X / Y	Lungime segment
3	321.070,35 491.045,146	4	321.024,968 491.066,241	50.046
6	320.955,998 491.082,542	7	320.938,497 491.087,014	18.064
9	320.884,315 491.116,481	10	320.851,011 491.132,05	36.763
12	320.774,63 491.163,542	13	320.742,437 491.173,243	33.623
15	320.772,429 491.156,888	16	320.815,638 491.138,551	46.939
18	320.881,813 491.109,959	19	320.921,341 491.090,376	44.114

Punct început	X / Y	Punct sfârşit	X / Y	Lungime segment
19	320.921,341 491.090,376	20	320.936,062 491.080,394	17.786
22	320.980,591 491.070,892	23	321.022,828 491.059,55	43.734
25	321.127,706 491.011,964	26	321.205,183 490.968,002	89.081
28	321.287,133 490.936,04	29	321.298,121 490.932,316	11.602
31	321.317,28 490.914,37	32	321.336,136 490.900,262	23.549
34	321.406,336 490.850,528	35	321.417,088 490.845,084	12.051
37	321.440,356 490.840,102	38	321.448,215 490.836,675	8.573
40	321.487,11 490.826,188	41	321.490,556 490.829,368	4.689
43	321.450,764 490.843,2	44	321.442,316 490.846,885	9.217
46	321.419,607 490.851,654	47	321.410,132 490.856,452	10.62
49	321.340,096 490.906,041	50	321.321,79 490.919,739	22.864
52	321.301,775 490.938,469	53	321.289,416 490.942,658	13.05

Punct început	X / Y	Punct sfârşit	X / Y	Lungime segment
20	320.936,062 491.080,394	21	320.954,373 491.075,715	18.899
23	321.022,828 491.059,55	24	321.067,926 491.038,587	49.731
26	321.205,183 490.968,002	27	321.251,046 490.948,708	49.756
29	321.298,121 490.932,316	30	321.302,345 490.928,419	5.747
32	321.336,136 490.900,262	33	321.371,792 490.877,946	42.063
35	321.417,088 490.845,084	36	321.429,308 490.841,788	12.657
38	321.448,215 490.836,675	39	321.466,445 490.830,354	19.295
41	321.490,556 490.829,368	42	321.468,53 490.837,04	23.324
44	321.442,316 490.846,885	45	321.430,752 490.848,649	11.698
47	321.410,132 490.856,452	48	321.375,837 490.883,672	43.785
50	321.321,79 490.919,739	51	321.307,116 490.933,541	20.145
53	321.289,416 490.942,658	54	321.253,364 490.955,313	38.208

Punct început	X / Y	Punct sfârşit	X / Y	Lungime segment
21	320.954,373 491.075,715	22	320.980,591 491.070,892	26.658
24	321.067,926 491.038,587	25	321.127,706 491.011,964	65.44
27	321.251,046 490.948,708	28	321.287,133 490.936,04	38.246
30	321.302,345 490.928,419	31	321.317,28 490.914,37	20.505
33	321.371,792 490.877,946	34	321.406,336 490.850,528	44.103
36	321.429,308 490.841,788	37	321.440,356 490.840,102	11.176
39	321.466,445 490.830,354	40	321.487,11 490.826,188	21.081
42	321.468,53 490.837,04	43	321.450,764 490.843,2	18.803
45	321.430,752 490.848,649	46	321.419,607 490.851,654	11.543
48	321.375,837 490.883,672	49	321.340,096 490.906,041	42.163
51	321.307,116 490.933,541	52	321.301,775 490.938,469	7.267
54	321.253,364 490.955,313	1	321.207,719 490.974,516	49.52

** Lungimile segmentelor sunt determinate în planul de proiecţie Stereo 70 şi sunt rotunjite la 1 milimetru.
*** Distanţa dintre puncte este formată din segmente cumulate ce sunt mai mici decât valoarea 1 milimetru.

DATE DESPRE IMOBILUL NR. 11755

Oficiul de Cadastru şi Publicitate Imobiliară HUNEDOARA
Biroul de Cadastru şi Publicitate Imobiliară Deva

A. Partea I. Descrierea imobilului

TEREN Extravilan

Adresa: Jud. Hunedoara

Nr. Crt	Nr cadastral Nr. topografic	Suprafaţa* (mp)	Observaţii / Referinţe
A1		81.704	Sector cadastral:115 Teren neimprejmuit;

B. Partea II. Proprietari şi acte

Inscrieri privitoare la dreptul de proprietate şi alte drepturi reale		Referinţe
1 / 06/04/2023		
Act Normativ nr. 7, din 13/03/1996 emis de PARLAMENTUL ROMÂNIEI;		
B1	Inscrierea provizorie, drept de PROPRIETATE, dobandit prin Lege, cota actuala 1/1	A1
	1) **COMUNA ILIA**, CIF:4374164, PROPRIETAR NEIDENTIFICAT	

C. Partea III. SARCINI .

Inscrieri privind dezmembramintele dreptului de proprietate, drepturi reale de garanţie şi sarcini	Referinţe
NU SUNT	

Anexa Nr. 1 La Partea I

Teren

Nr cadastral	Suprafaţa (mp)*	Observaţii / Referinţe
	81.704	

* Suprafaţa este determinată in planul de proiecţie Stereo 70.

DETALII LINIARE IMOBIL

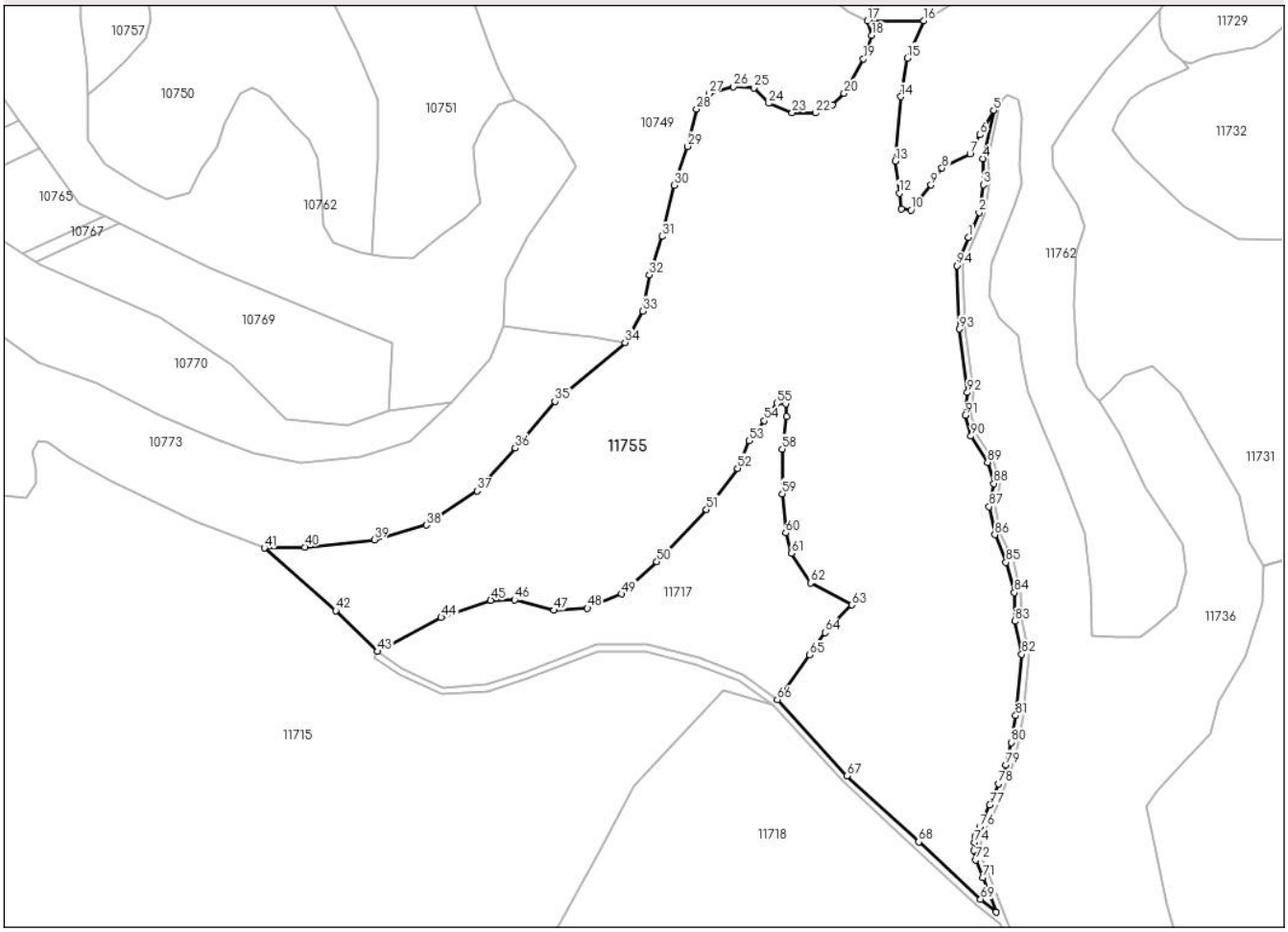

Date referitoare la teren

Crt	Categorie folosință	Intra vilan	Suprafaţa (mp)	Tarla	Parcelă	Nr. topo	Observaţii / Referinţe
1	faneata	NU	81.704	-	-	-	

Lungime Segmente

1) Valorile lungimilor segmentelor sunt obţinute din proiecţie în plan.

Punct început	X / Y	Punct sfârşit	X / Y	Lungime segment
1	321.774,012 491.736,75	2	321.780,376 491.751,263	15.847
4	321.782,524 491.782,816	5	321.788,986 491.811,184	29.095
7	321.775,04 491.785,696	8	321.758,704 491.777,332	18.352
10	321.740,376 491.752,64	11	321.734,797 491.753,437	5.635
13	321.731,211 491.781,315	14	321.734,399 491.819,15	37.969
16	321.747,946 491.863,755	17	321.714,976 491.863,758	32.97

Punct început	X / Y	Punct sfârşit	X / Y	Lungime segment
2	321.780,376 491.751,263	3	321.782,987 491.767,57	16.515
5	321.788,986 491.811,184	6	321.781,017 491.796,847	16.403
8	321.758,704 491.777,332	9	321.752,224 491.767,428	11.835
11	321.734,797 491.753,437	12	321.733,602 491.762,597	9.238
14	321.734,399 491.819,15	15	321.738,383 491.841,851	23.048
17	321.714,976 491.863,758	18	321.717,364 491.855,161	8.923

Punct început	X / Y	Punct sfârşit	X / Y	Lungime segment
3	321.782,987 491.767,57	4	321.782,524 491.782,816	15.253
6	321.781,017 491.796,847	7	321.775,04 491.785,696	12.652
9	321.752,224 491.767,428	10	321.740,376 491.752,64	18.949
12	321.733,602 491.762,597	13	321.731,211 491.781,315	18.87
15	321.738,383 491.841,851	16	321.747,946 491.863,755	23.9
18	321.717,364 491.855,161	19	321.712,587 491.841,312	14.65

Punct început	X / Y	Punct sfârşit	X / Y	Lungime segment
19	321.712,587 491.841,312	20	321.701,118 491.821,254	23.105
22	321.684,368 491.809,621	23	321.670,632 491.809,866	13.738
25	321.648,065 491.824,332	26	321.636,292 491.825,068	11.796
28	321.614,46 491.811,828	29	321.609,311 491.790,007	22.42
31	321.594,102 491.737,294	32	321.586,763 491.714,622	23.83
34	321.572,597 491.674,911	35	321.531,337 491.640,369	53.811
37	321.485,613 491.587,964	38	321.455,742 491.567,855	36.009
40	321.384,413 491.555,059	41	321.360,636 491.554,448	23.785
43	321.427,055 491.493,736	44	321.464,549 491.513,671	42.464
46	321.507,61 491.524,006	47	321.530,616 491.517,894	23.804
49	321.570,617 491.527,463	50	321.591,189 491.546,42	27.974
52	321.638,658 491.601,143	53	321.645,356 491.617,444	17.623
55	321.661,664 491.639,275	56	321.666,906 491.638,984	5.25
58	321.664,867 491.612,496	59	321.664,867 491.586,298	26.197
61	321.670,109 491.551,368	62	321.681,467 491.533,903	20.833
64	321.689,912 491.504,795	65	321.680,884 491.491,696	15.908
67	321.702,725 491.420,824	68	321.744,93 491.382,018	57.334
70	321.790,335 491.340,792	71	321.782,53 491.361,013	21.675
73	321.777,377 491.376,912	74	321.777,628 491.381,617	4.712
76	321.780,83 491.390,84	77	321.786,731 491.403,732	14.179
79	321.796,158 491.427,238	80	321.799,171 491.440,388	13.49
82	321.805,526 491.492,098	83	321.801,379 491.511,522	19.862
85	321.796,24 491.546,07	86	321.789,644 491.562,233	17.457
88	321.789,089 491.592,273	89	321.785,482 491.604,749	12.987
91	321.772,286 491.632,236	92	321.773,536 491.645,662	13.484
94	321.767,365 491.720,08	1	321.774,012 491.736,75	17.946

Punct început	X / Y	Punct sfârşit	X / Y	Lungime segment
20	321.701,118 491.821,254	21	321.694,18 491.814,525	9.665
23	321.670,632 491.809,866	24	321.656,896 491.815,26	14.758
26	321.636,292 491.825,068	27	321.621,82 491.821,144	14.995
29	321.609,311 491.790,007	30	321.601,46 491.767,205	24.115
32	321.586,763 491.714,622	33	321.583,067 491.693,382	21.559
35	321.531,337 491.640,369	36	321.508,17 491.612,948	35.896
38	321.455,742 491.567,855	39	321.425,258 491.559,323	31.655
41	321.360,636 491.554,448	42	321.402,568 491.517,732	55.734
44	321.464,549 491.513,671	45	321.493,631 491.523,715	30.768
47	321.530,616 491.517,894	48	321.550,419 491.519,058	19.837
50	321.591,189 491.546,42	51	321.620,311 491.576,984	42.216
53	321.645,356 491.617,444	54	321.654,383 491.629,088	14.733
56	321.666,906 491.638,984	57	321.667,488 491.631,707	7.3
59	321.664,867 491.586,298	60	321.666,906 491.563,303	23.086
62	321.681,467 491.533,903	63	321.705,638 491.521,096	27.355
65	321.680,884 491.491,696	66	321.661,955 491.465,499	32.321
68	321.744,93 491.382,018	69	321.781,35 491.348,332	49.611
71	321.782,53 491.361,013	72	321.778,319 491.371,391	11.2
74	321.777,628 491.381,617	75	321.778,193 491.385,068	3.496
77	321.786,731 491.403,732	78	321.791,816 491.416,091	13.364
80	321.799,171 491.440,388	81	321.801,983 491.456,148	16.008
83	321.801,379 491.511,522	84	321.801,12 491.528,357	16.836
86	321.789,644 491.562,233	87	321.786,36 491.578,639	16.732
89	321.785,482 491.604,749	90	321.775,664 491.620,081	18.206
92	321.773,536 491.645,662	93	321.768,727 491.682,892	37.539

Punct început	X / Y	Punct sfârşit	X / Y	Lungime segment
21	321.694,18 491.814,525	22	321.684,368 491.809,621	10.969
24	321.656,896 491.815,26	25	321.648,065 491.824,332	12.66
27	321.621,82 491.821,144	28	321.614,46 491.811,828	11.872
30	321.601,46 491.767,205	31	321.594,102 491.737,294	30.803
33	321.583,067 491.693,382	34	321.572,597 491.674,911	21.232
36	321.508,17 491.612,948	37	321.485,613 491.587,964	33.661
39	321.425,258 491.559,323	40	321.384,413 491.555,059	41.067
42	321.402,568 491.517,732	43	321.427,055 491.493,736	34.285
45	321.493,631 491.523,715	46	321.507,61 491.524,006	13.982
48	321.550,419 491.519,058	49	321.570,617 491.527,463	21.878
51	321.620,311 491.576,984	52	321.638,658 491.601,143	30.336
54	321.654,383 491.629,088	55	321.661,664 491.639,275	12.522
57	321.667,488 491.631,707	58	321.664,867 491.612,496	19.389
60	321.666,906 491.563,303	61	321.670,109 491.551,368	12.357
63	321.705,638 491.521,096	64	321.689,912 491.504,795	22.65
66	321.661,955 491.465,499	67	321.702,725 491.420,824	60.481
69	321.781,35 491.348,332	70	321.790,335 491.340,792	11.729
72	321.778,319 491.371,391	73	321.777,377 491.376,912	5.601
75	321.778,193 491.385,068	76	321.780,83 491.390,84	6.345
78	321.791,816 491.416,091	79	321.796,158 491.427,238	11.963
81	321.801,983 491.456,148	82	321.805,526 491.492,098	36.125
84	321.801,12 491.528,357	85	321.796,24 491.546,07	18.373
87	321.786,36 491.578,639	88	321.789,089 491.592,273	13.904
90	321.775,664 491.620,081	91	321.772,286 491.632,236	12.616
93	321.768,727 491.682,892	94	321.767,365 491.720,08	37.213

**** Lungimile segmentelor sunt determinate în planul de proiecţie Stereo 70 şi sunt rotunjite la 1 milimetru.**
***** Distanţa dintre puncte este formată din segmente cumulate ce sunt mai mici decât valoarea 1 milimetru.**

DATE DESPRE IMOBILUL NR. 11756

Oficiul de Cadastru şi Publicitate Imobiliară HUNEDOARA
Biroul de Cadastru şi Publicitate Imobiliară Deva

A. Partea I. Descrierea imobilului

TEREN Extravilan

Adresa: Jud. Hunedoara

Nr. Crt	Nr cadastral Nr. topografic	Suprafaţa* (mp)	Observaţii / Referinţe
A1		1.901	Sector cadastral:115 Teren neimprejmuit;

B. Partea II. Proprietari şi acte

Inscrieri privitoare la dreptul de proprietate şi alte drepturi reale		Referinţe
1 / 06/04/2023		
Act Normativ nr. 7, din 13/03/1996 emis de PARLAMENTUL ROMÂNIEI;		
B1	Inscrierea provizorie, drept de PROPRIETATE, dobandit prin Lege, cota actuala 1/1	A1
	1) **COMUNA ILIA**, CIF:4374164, PROPRIETAR NEIDENTIFICAT	

C. Partea III. SARCINI .

Inscrieri privind dezmembramintele dreptului de proprietate, drepturi reale de garanţie şi sarcini	Referinţe
NU SUNT	

Anexa Nr. 1 La Partea I

Teren

Nr cadastral	Suprafaţa (mp)*	Observaţii / Referinţe
	1.901	

* Suprafaţa este determinată in planul de proiecţie Stereo 70.

DETALII LINIARE IMOBIL

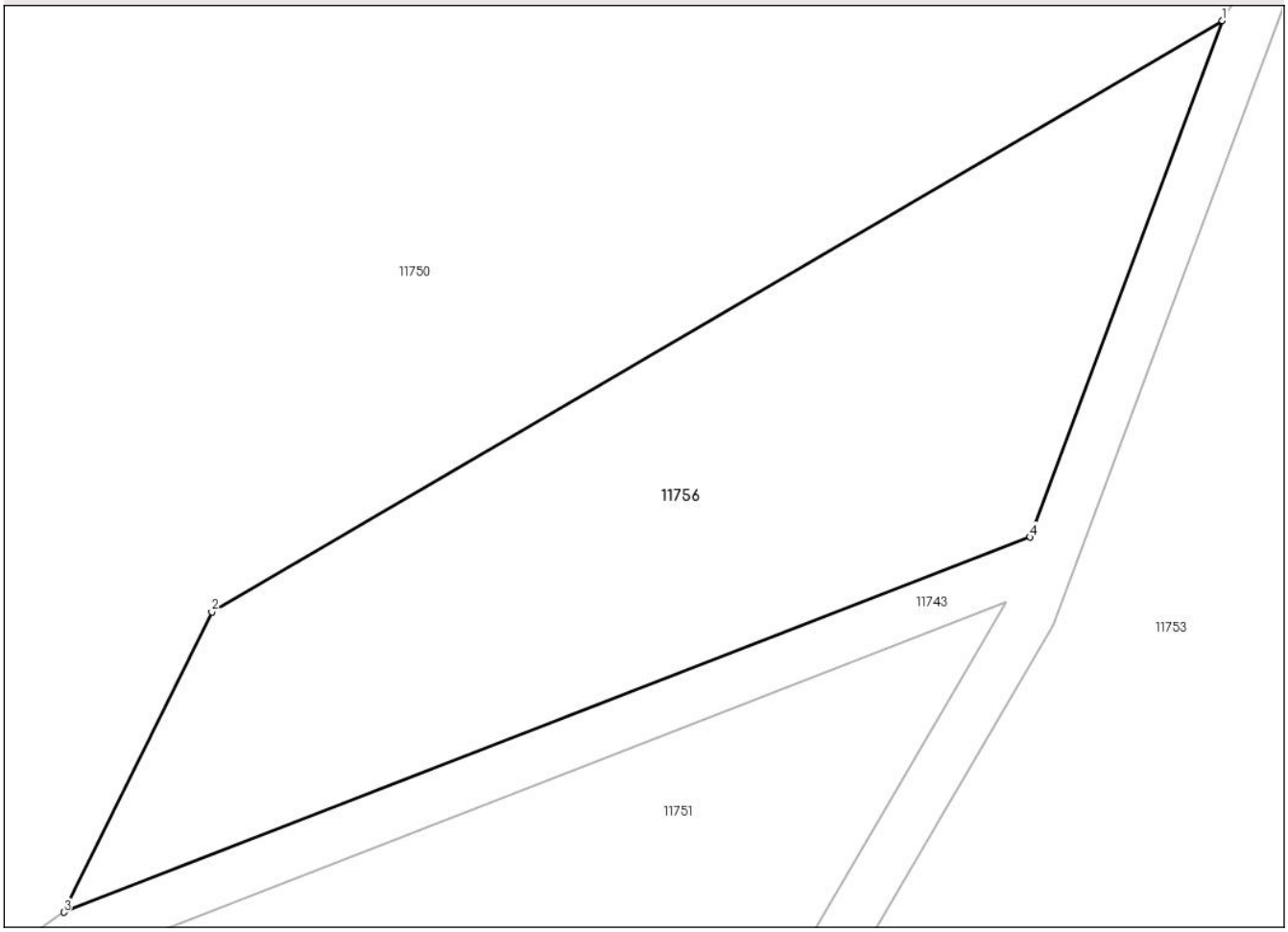

Date referitoare la teren

Crt	Categorie folosință	Intra vilan	Suprafaţa (mp)	Tarla	Parcelă	Nr. topo	Observaţii / Referinţe
1	faneata	NU	1.901	-	-	-	

Lungime Segmente
1) Valorile lungimilor segmentelor sunt obţinute din proiecţie în plan.

Punct început	X / Y	Punct sfârşit	X / Y	Lungime segment (** (m)
1	323.138,911 491.004,161	2	323.061,157 490.958,738	90.05
2	323.061,157 490.958,738	3	323.049,771 490.935,655	25.739
3	323.049,771 490.935,655	4	323.124,121 490.964,469	79.738
4	323.124,121 490.964,469	1	323.138,911 491.004,161	42.358

**** Lungimile segmentelor sunt determinate în planul de proiecţie Stereo 70 şi sunt rotunjite la 1 milimetru.**

***** Distanţa dintre puncte este formată din segmente cumulate ce sunt mai mici decât valoarea 1 milimetru.**

DATE DESPRE IMOBILUL NR. 11757

Oficiul de Cadastru şi Publicitate Imobiliară HUNEDOARA
Biroul de Cadastru şi Publicitate Imobiliară Deva

A. Partea I. Descrierea imobilului

TEREN Extravilan

Adresa: Jud. Hunedoara

Nr. Crt	Nr cadastral Nr. topografic	Suprafaţa* (mp)	Observaţii / Referinţe
A1		10.000	Sector cadastral:115 Teren neimprejmuit;

B. Partea II. Proprietari şi acte

Inscrieri privitoare la dreptul de proprietate şi alte drepturi reale		Referinţe
1 / 06/04/2023		
Act Administrativ nr. 367, din 30/03/2023 emis de CJPSDPAT HUEDOARA;		
B1	Intabulare, drept de PROPRIETATE, dobandit prin Reconstituire, cota actuala 1/1	A1
	1) **ASOCIAŢIA AGROSILVICĂ COMPOSESORALĂ STEJARUL DUMBRĂVIŢA**, CIF:21902154	

C. Partea III. SARCINI .

Inscrieri privind dezmembramintele dreptului de proprietate, drepturi reale de garanţie şi sarcini	Referinţe
NU SUNT	

Anexa Nr. 1 La Partea I

Teren

Nr cadastral	Suprafaţa (mp)*	Observaţii / Referinţe
	10.000	

* Suprafaţa este determinată in planul de proiecţie Stereo 70.

DETALII LINIARE IMOBIL

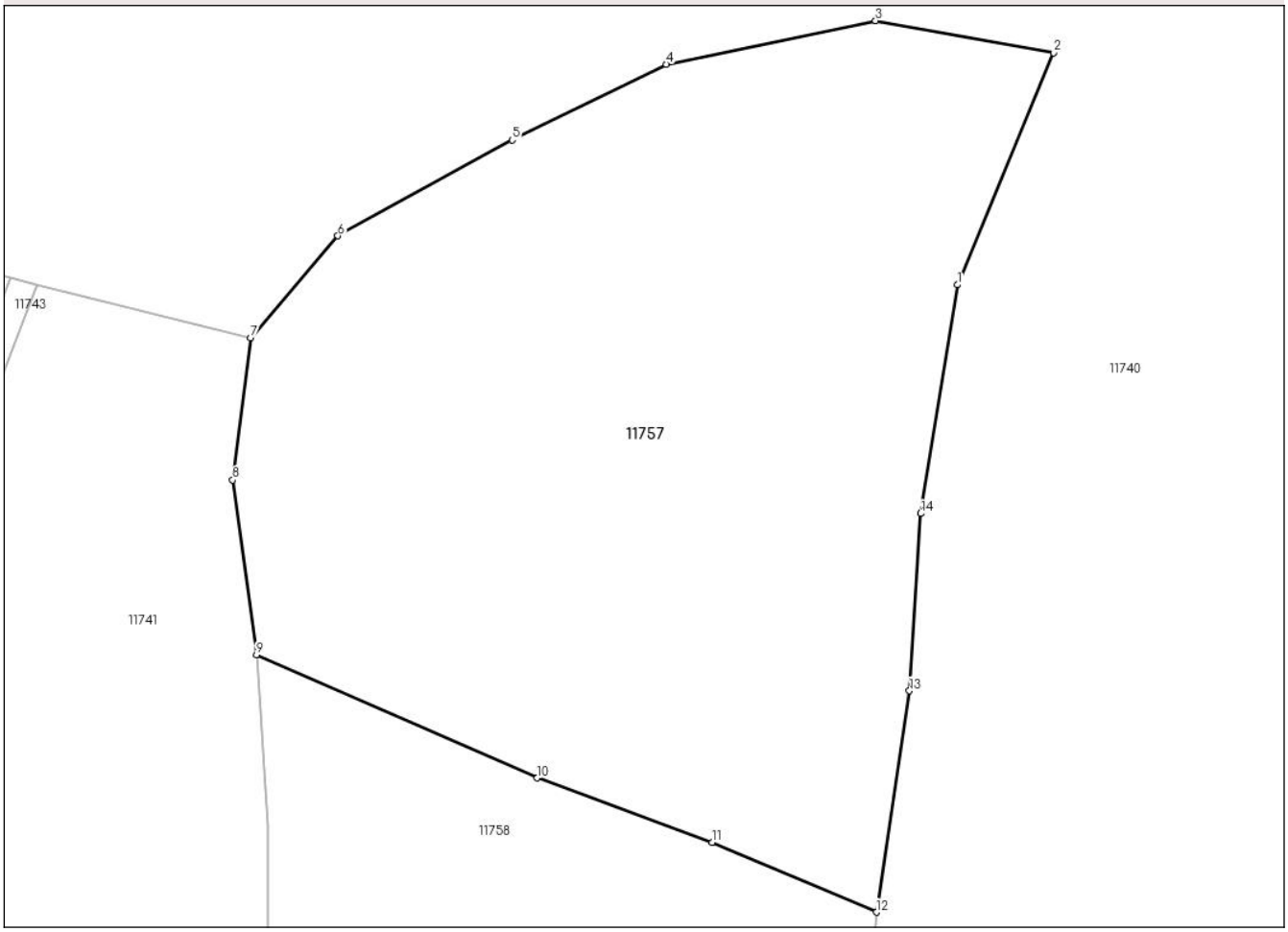

Date referitoare la teren

Crt	Categorie folosință	Intra vilan	Suprafaţa (mp)	Tarla	Parcelă	Nr. topo	Observaţii / Referinţe
1	padure	NU	10.000	-	1199/1	-	UP1 Stânceşti UA5B

Lungime Segmente
1) Valorile lungimilor segmentelor sunt obţinute din proiecţie în plan.

Punct început	X / Y	Punct sfârşit	X / Y	Lungime segment (** (m)
1	322.711,734 491.750,127	2	322.725,769 491.784,033	36.696
2	322.725,769 491.784,033	3	322.699,756 491.788,693	26.427
3	322.699,756 491.788,693	4	322.669,159 491.782,321	31.254
4	322.669,159 491.782,321	5	322.646,636 491.771,277	25.085
5	322.646,636 491.771,277	6	322.621,138 491.757,26	29.097

Punct început	X / Y	Punct sfârşit	X / Y	Lungime segment (** (m)
6	322.621,138 491.757,26	7	322.608,388 491.742,393	19.585
7	322.608,388 491.742,393	8	322.605,756 491.721,617	20.942
8	322.605,756 491.721,617	9	322.609,238 491.696,093	25.76
9	322.609,238 491.696,093	10	322.650,298 491.678,082	44.836
10	322.650,298 491.678,082	11	322.675,84 491.668,687	27.216
11	322.675,84 491.668,687	12	322.699,869 491.658,48	26.106
12	322.699,869 491.658,48	13	322.704,723 491.690,826	32.708
13	322.704,723 491.690,826	14	322.706,341 491.716,703	25.927
14	322.706,341 491.716,703	1	322.711,734 491.750,127	33.856

** Lungimile segmentelor sunt determinate în planul de proiecţie Stereo 70 şi sunt rotunjite la 1 milimetru.
*** Distanţa dintre puncte este formată din segmente cumulate ce sunt mai mici decât valoarea 1 milimetru.

DATE DESPRE IMOBILUL NR. 11758

Oficiul de Cadastru şi Publicitate Imobiliară HUNEDOARA
Biroul de Cadastru şi Publicitate Imobiliară Deva

A. Partea I. Descrierea imobilului

TEREN Extravilan

Adresa: Jud. Hunedoara

Nr. Crt	Nr cadastral Nr. topografic	Suprafaţa* (mp)	Observaţii / Referinţe
A1		3.800	Sector cadastral:115 Teren neimprejmuit;

B. Partea II. Proprietari şi acte

Inscrieri privitoare la dreptul de proprietate şi alte drepturi reale		Referinţe
1 / 06/04/2023		
Act Administrativ nr. 367, din 30/03/2023 emis de CJPSDPAT HUEDOARA;		
B1	Intabulare, drept de PROPRIETATE, dobandit prin Reconstituire, cota actuala 1/1	A1
	1) **ASOCIAŢIA AGROSILVICĂ COMPOSESORALĂ STEJARUL DUMBRĂVIŢA**, CIF:21902154	

C. Partea III. SARCINI .

Inscrieri privind dezmembramintele dreptului de proprietate, drepturi reale de garanţie şi sarcini	Referinţe
NU SUNT	

Anexa Nr. 1 La Partea I

Teren

Nr cadastral	Suprafaţa (mp)*	Observaţii / Referinţe
	3.800	

* Suprafaţa este determinată in planul de proiecţie Stereo 70.

DETALII LINIARE IMOBIL

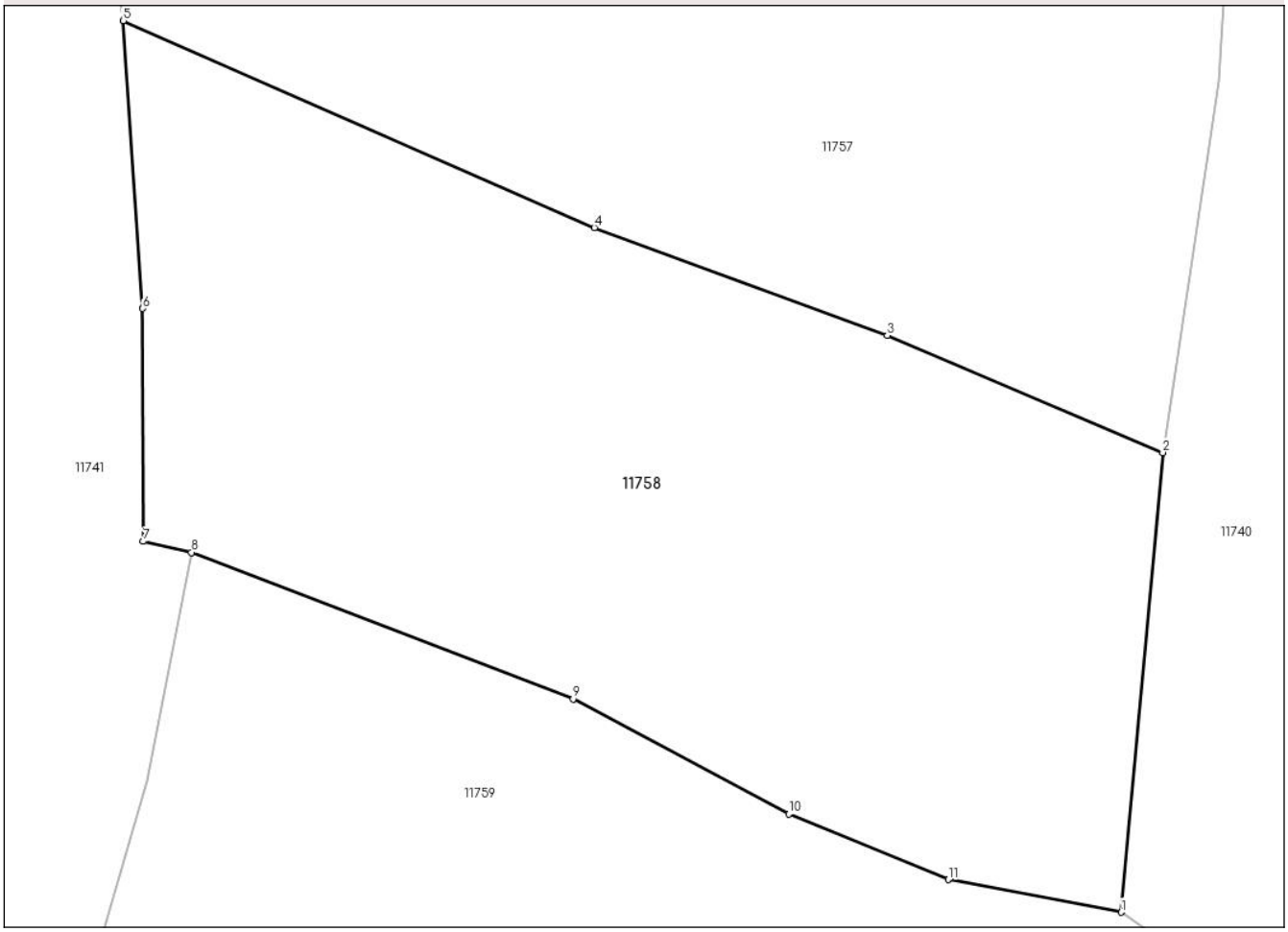

Date referitoare la teren

Crt	Categorie folosință	Intra vilan	Suprafaţa (mp)	Tarla	Parcelă	Nr. topo	Observaţii / Referinţe
1	padure	NU	3.800	-	1199/2	-	UP1 Stânceşti UA 5R1

Lungime Segmente
1) Valorile lungimilor segmentelor sunt obţinute din proiecţie în plan.

Punct început	X / Y	Punct sfârşit	X / Y	Lungime segment (** (m)
1	322.696,224 491.618,46	2	322.699,869 491.658,48	40.186
2	322.699,869 491.658,48	3	322.675,84 491.668,687	26.106
3	322.675,84 491.668,687	4	322.650,298 491.678,082	27.216
4	322.650,298 491.678,082	5	322.609,238 491.696,093	44.836
5	322.609,238 491.696,093	6	322.610,938 491.671,031	25.119

Punct început	X / Y	Punct sfârşit	X / Y	Lungime segment (** (m)
6	322.610,938 491.671,031	7	322.610,988 491.650,758	20.273
7	322.610,988 491.650,758	8	322.615,188 491.649,793	4.31
8	322.615,188 491.649,793	9	322.648,458 491.637,028	35.635
9	322.648,458 491.637,028	10	322.667,258 491.627,02	21.297
10	322.667,258 491.627,02	11	322.681,153 491.621,302	15.026
11	322.681,153 491.621,302	1	322.696,224 491.618,46	15.337

** Lungimile segmentelor sunt determinate în planul de proiecţie Stereo 70 şi sunt rotunjite la 1 milimetru.
*** Distanţa dintre puncte este formată din segmente cumulate ce sunt mai mici decât valoarea 1 milimetru.

DATE DESPRE IMOBILUL NR. 11759

Oficiul de Cadastru şi Publicitate Imobiliară HUNEDOARA
Biroul de Cadastru şi Publicitate Imobiliară Deva

A. Partea I. Descrierea imobilului

TEREN Extravilan

Adresa: Jud. Hunedoara

Nr. Crt	Nr cadastral Nr. topografic	Suprafaţa* (mp)	Observaţii / Referinţe
A1		102.700	Sector cadastral:115 Teren neimprejmuit;

B. Partea II. Proprietari şi acte

Inscrieri privitoare la dreptul de proprietate şi alte drepturi reale		Referinţe
1 / 06/04/2023		
Act Administrativ nr. 367, din 30/03/2023 emis de CJPSDPAT HUEDOARA;		
B1	Intabulare, drept de PROPRIETATE, dobandit prin Reconstituire, cota actuala 1/1	A1
	1) **ASOCIAŢIA AGROSILVICĂ COMPOSESORALĂ STEJARUL DUMBRĂVIŢA**, CIF:21902154	

C. Partea III. SARCINI .

Inscrieri privind dezmembramintele dreptului de proprietate, drepturi reale de garanţie şi sarcini	Referinţe
NU SUNT	

Anexa Nr. 1 La Partea I

Teren

Nr cadastral	Suprafaţa (mp)*	Observaţii / Referinţe
	102.700	

* Suprafaţa este determinată in planul de proiecţie Stereo 70.

DETALII LINIARE IMOBIL

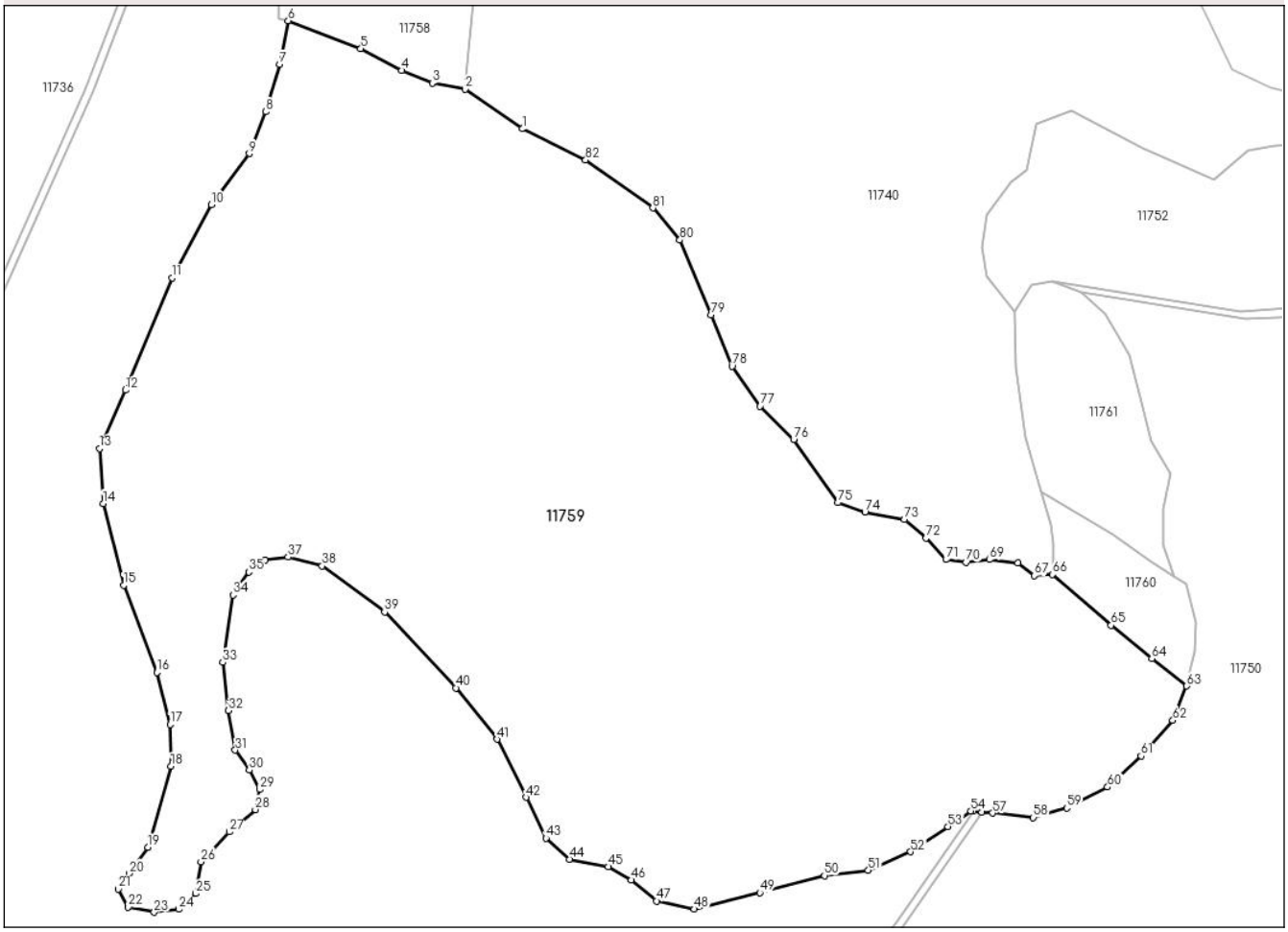

Date referitoare la teren

Crt	Categorie folosinţă	Intra vilan	Suprafaţa (mp)	Tarla	Parcelă	Nr. topo	Observaţii / Referinţe
1	padure	NU	102.700	-	1154/1	-	UP1 Stânceşti UA 5A

Lungime Segmente

1) Valorile lungimilor segmentelor sunt obţinute din proiecţie în plan.

Punct început	X / Y	Punct sfârşit	X / Y	Lungime segment
1	322.722,432 491.600,354	2	322.696,224 491.618,46	31.854
4	322.667,258 491.627,02	5	322.648,458 491.637,028	21.297
7	322.611,363 491.629,828	8	322.604,989 491.608,165	22.582
10	322.580,075 491.565,665	11	322.562,067 491.532,131	38.064
13	322.528,815 491.454,116	14	322.530,515 491.429,054	25.119
16	322.555,163 491.351,746	17	322.561,113 491.327,959	24.52

Punct început	X / Y	Punct sfârşit	X / Y	Lungime segment
2	322.696,224 491.618,46	3	322.681,153 491.621,302	15.337
5	322.648,458 491.637,028	6	322.615,188 491.649,793	35.635
8	322.604,989 491.608,165	9	322.597,339 491.589,05	20.588
11	322.562,067 491.532,131	12	322.540,714 491.480,877	55.524
14	322.530,515 491.429,054	15	322.539,864 491.391,675	38.531
17	322.561,113 491.327,959	18	322.561,538 491.308,844	19.119

Punct început	X / Y	Punct sfârşit	X / Y	Lungime segment
3	322.681,153 491.621,302	4	322.667,258 491.627,02	15.026
6	322.615,188 491.649,793	7	322.611,363 491.629,828	20.327
9	322.597,339 491.589,05	10	322.580,075 491.565,665	29.068
12	322.540,714 491.480,877	13	322.528,815 491.454,116	29.287
15	322.539,864 491.391,675	16	322.555,163 491.351,746	42.759
18	322.561,538 491.308,844	19	322.550,913 491.271,889	38.452

Punct început	X / Y	Punct sfârşit	X / Y	Lungime segment
19	322.550,913 491.271,889	20	322.542,3 491.259,833	14.817
22	322.541,96 491.244,527	23	322.553,87 491.242,146	12.146
25	322.572,925 491.250,65	26	322.575,307 491.265,275	14.818
28	322.600,147 491.289,084	29	322.602,189 491.298,267	9.407
31	322.590,96 491.316,293	32	322.587,897 491.334,32	18.285
34	322.589,933 491.387,217	35	322.597,079 491.397,761	12.737
37	322.615,114 491.404,564	38	322.630,767 491.400,482	16.176
40	322.692,017 491.344,702	41	322.710,733 491.321,233	30.017
43	322.733,191 491.275,997	44	322.743,97 491.266,363	14.457
46	322.772,213 491.256,84	47	322.783,783 491.247,316	14.985
49	322.831,082 491.251,057	50	322.860,686 491.258,88	30.62
52	322.900,159 491.269,764	53	322.917,172 491.281,328	20.572
55	322.928,693 491.288,37	56	322.932,655 491.287,961	3.983
58	322.956,305 491.285,41	59	322.971,617 491.289,831	15.938
61	323.005,626 491.313,628	62	323.020,18 491.329,868	21.807
64	323.010,537 491.358,14	65	322.991,965 491.373,352	24.007
67	322.956,825 491.396,003	68	322.949,151 491.401,832	9.637
70	322.925,515 491.402,139	71	322.916,307 491.403,366	9.29
73	322.897,276 491.421,775	74	322.879,165 491.425,15	18.422
76	322.846,628 491.458,286	77	322.831,28 491.473,627	21.7
79	322.808,873 491.515,353	80	322.794,504 491.549,504	37.05
82	322.751,338 491.586,101	1	322.722,432 491.600,354	32.229

Punct început	X / Y	Punct sfârşit	X / Y	Lungime segment
20	322.542,3 491.259,833	21	322.537,536 491.252,69	8.586
23	322.553,87 491.242,146	24	322.565,098 491.243,507	11.311
26	322.575,307 491.265,275	27	322.588,238 491.278,88	18.77
29	322.602,189 491.298,267	30	322.597,425 491.307,11	10.045
32	322.587,897 491.334,32	33	322.585,175 491.356,428	22.275
35	322.597,079 491.397,761	36	322.604,566 491.403,203	9.255
38	322.630,767 491.400,482	39	322.659,35 491.379,394	35.52
41	322.710,733 491.321,233	42	322.724,004 491.294,704	29.664
44	322.743,97 491.266,363	45	322.761,665 491.262,962	18.019
47	322.783,783 491.247,316	48	322.801,137 491.243,575	17.753
50	322.860,686 491.258,88	51	322.880,763 491.261,261	20.217
53	322.917,172 491.281,328	54	322.927,721 491.288,471	12.739
56	322.932,655 491.287,961	57	322.937,589 491.287,45	4.96
59	322.971,617 491.289,831	60	322.990,333 491.299,355	20.999
62	323.020,18 491.329,868	63	323.026,499 491.345,537	16.895
65	322.991,965 491.373,352	66	322.965,112 491.396,617	35.529
68	322.949,151 491.401,832	69	322.936,259 491.403,366	12.983
71	322.916,307 491.403,366	72	322.907,098 491.413,184	13.461
74	322.879,165 491.425,15	75	322.866,887 491.429,446	13.008
77	322.831,28 491.473,627	78	322.818,388 491.491,729	22.223
80	322.794,504 491.549,504	81	322.782,171 491.564,142	19.142

Punct început	X / Y	Punct sfârşit	X / Y	Lungime segment
21	322.537,536 491.252,69	22	322.541,96 491.244,527	9.285
24	322.565,098 491.243,507	25	322.572,925 491.250,65	10.596
27	322.588,238 491.278,88	28	322.600,147 491.289,084	15.683
30	322.597,425 491.307,11	31	322.590,96 491.316,293	11.231
33	322.585,175 491.356,428	34	322.589,933 491.387,217	31.155
36	322.604,566 491.403,203	37	322.615,114 491.404,564	10.636
39	322.659,35 491.379,394	40	322.692,017 491.344,702	47.652
42	322.724,004 491.294,704	43	322.733,191 491.275,997	20.841
45	322.761,665 491.262,962	46	322.772,213 491.256,84	12.196
48	322.801,137 491.243,575	49	322.831,082 491.251,057	30.866
51	322.880,763 491.261,261	52	322.900,159 491.269,764	21.178
54	322.927,721 491.288,471	55	322.928,693 491.288,37	0.977
57	322.937,589 491.287,45	58	322.956,305 491.285,41	18.826
60	322.990,333 491.299,355	61	323.005,626 491.313,628	20.919
63	323.026,499 491.345,537	64	323.010,537 491.358,14	20.337
66	322.965,112 491.396,617	67	322.956,825 491.396,003	8.31
69	322.936,259 491.403,366	70	322.925,515 491.402,139	10.813
72	322.907,098 491.413,184	73	322.897,276 491.421,775	13.049
75	322.866,887 491.429,446	76	322.846,628 491.458,286	35.245
78	322.818,388 491.491,729	79	322.808,873 491.515,353	25.469
81	322.782,171 491.564,142	82	322.751,338 491.586,101	37.853

**** Lungimile segmentelor sunt determinate în planul de proiecţie Stereo 70 şi sunt rotunjite la 1 milimetru.**
***** Distanţa dintre puncte este formată din segmente cumulate ce sunt mai mici decât valoarea 1 milimetru.**

DATE DESPRE IMOBILUL NR. 11760

Oficiul de Cadastru şi Publicitate Imobiliară HUNEDOARA
Biroul de Cadastru şi Publicitate Imobiliară Deva

A. Partea I. Descrierea imobilului

TEREN Extravilan

Adresa: Jud. Hunedoara

Nr. Crt	Nr cadastral Nr. topografic	Suprafaţa* (mp)	Observaţii / Referinţe
A1		2.700	Sector cadastral:115 Teren neimprejmuit;

B. Partea II. Proprietari şi acte

Inscrieri privitoare la dreptul de proprietate şi alte drepturi reale		Referinţe
1 / 06/04/2023		
Act Administrativ nr. 367, din 30/03/2023 emis de CJPSDPAT HUEDOARA;		
B1	Intabulare, drept de PROPRIETATE, dobandit prin Reconstituire, cota actuala 1/1	A1
	1) **ASOCIAŢIA AGROSILVICĂ COMPOSESORALĂ STEJARUL DUMBRĂVIŢA**, CIF:21902154	

C. Partea III. SARCINI .

Inscrieri privind dezmembramintele dreptului de proprietate, drepturi reale de garanţie şi sarcini	Referinţe
NU SUNT	

Anexa Nr. 1 La Partea I

Teren

Nr cadastral	Suprafaţa (mp)*	Observaţii / Referinţe
	2.700	

* Suprafaţa este determinată in planul de proiecţie Stereo 70.

DETALII LINIARE IMOBIL

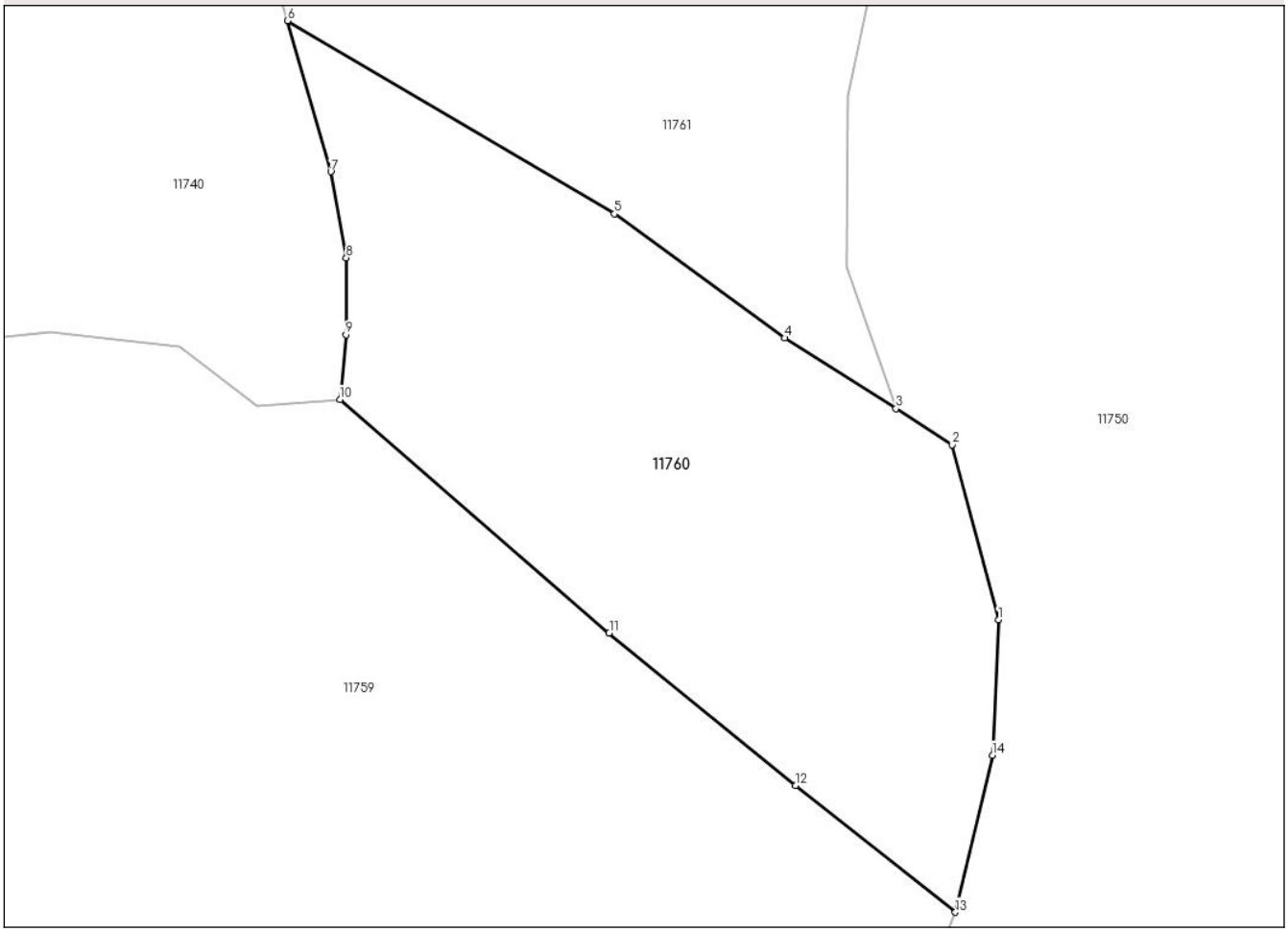

Date referitoare la teren

Crt	Categorie folosință	Intra vilan	Suprafaţa (mp)	Tarla	Parcelă	Nr. topo	Observaţii / Referinţe
1	padure	NU	2.700	-	1154/3	-	UP1 Stânceşti UA 5R2

Lungime Segmente
1) Valorile lungimilor segmentelor sunt obţinute din proiecţie în plan.

Punct început	X / Y	Punct sfârşit	X / Y	Lungime segment (** (m)
1	323.030,796 491.374,684	2	323.026,192 491.392,112	18.026
2	323.026,192 491.392,112	3	323.020,567 491.395,696	6.67
3	323.020,567 491.395,696	4	323.009,506 491.402,745	13.116
4	323.009,506 491.402,745	5	322.992,481 491.415,121	21.048
5	322.992,481 491.415,121	6	322.959,894 491.434,355	37.84

Punct început	X / Y	Punct sfârşit	X / Y	Lungime segment (** (m)
6	322.959,894 491.434,355	7	322.964,192 491.419,321	15.636
7	322.964,192 491.419,321	8	322.965,726 491.410,73	8.727
8	322.965,726 491.410,73	9	322.965,726 491.403,06	7.67
9	322.965,726 491.403,06	10	322.965,112 491.396,617	6.472
10	322.965,112 491.396,617	11	322.991,965 491.373,352	35.529
11	322.991,965 491.373,352	12	323.010,537 491.358,14	24.007
12	323.010,537 491.358,14	13	323.026,499 491.345,537	20.337
13	323.026,499 491.345,537	14	323.030,182 491.361,184	16.075
14	323.030,182 491.361,184	1	323.030,796 491.374,684	13.514

** Lungimile segmentelor sunt determinate în planul de proiecţie Stereo 70 şi sunt rotunjite la 1 milimetru.
*** Distanţa dintre puncte este formată din segmente cumulate ce sunt mai mici decât valoarea 1 milimetru.

DATE DESPRE IMOBILUL NR. 11761

Oficiul de Cadastru şi Publicitate Imobiliară HUNEDOARA
Biroul de Cadastru şi Publicitate Imobiliară Deva

A. Partea I. Descrierea imobilului

TEREN Extravilan

Adresa: Jud. Hunedoara

Nr. Crt	Nr cadastral Nr. topografic	Suprafaţa* (mp)	Observaţii / Referinţe
A1		5.800	Sector cadastral:115 Teren neimprejmuit;

B. Partea II. Proprietari şi acte

Inscrieri privitoare la dreptul de proprietate şi alte drepturi reale		Referinţe
1 / 06/04/2023		
Act Administrativ nr. 367, din 30/03/2023 emis de CJPSDPAT HUEDOARA;		
B1	Intabulare, drept de PROPRIETATE, dobandit prin Reconstituire, cota actuala 1/1	A1
	1) **ASOCIAŢIA AGROSILVICĂ COMPOSESORALĂ STEJARUL DUMBRĂVIŢA**, CIF:21902154	

C. Partea III. SARCINI .

Inscrieri privind dezmembramintele dreptului de proprietate, drepturi reale de garanţie şi sarcini	Referinţe
NU SUNT	

Anexa Nr. 1 La Partea I

Teren

Nr cadastral	Suprafaţa (mp)*	Observaţii / Referinţe
	5.800	

* Suprafaţa este determinată in planul de proiecţie Stereo 70.

DETALII LINIARE IMOBIL

Date referitoare la teren

Crt	Categorie folosință	Intra vilan	Suprafaţa (mp)	Tarla	Parcelă	Nr. topo	Observaţii / Referinţe
1	padure	NU	5.800	-	1154/2	-	UP1 Stânceşti UA 5B

Lungime Segmente
1) Valorile lungimilor segmentelor sunt obţinute din proiecţie în plan.

Punct început	X / Y	Punct sfârşit	X / Y	Lungime segment (** (m)
1	323.009,506 491.402,745	2	323.020,567 491.395,696	13.116
2	323.020,567 491.395,696	3	323.015,618 491.409,895	15.036
3	323.015,618 491.409,895	4	323.015,756 491.426,843	16.948
4	323.015,756 491.426,843	5	323.019,136 491.442,638	16.154
5	323.019,136 491.442,638	6	323.010,235 491.457,672	17.472

Punct început	X / Y	Punct sfârşit	X / Y	Lungime segment (** (m)
6	323.010,235 491.457,672	7	323.005,63 491.475,161	18.084
7	323.005,63 491.475,161	8	323.000,105 491.496,638	22.176
8	323.000,105 491.496,638	9	322.989,362 491.515,66	21.847
9	322.989,362 491.515,66	10	322.978,312 491.525,785	14.987
10	322.978,312 491.525,785	11	322.965,112 491.530,694	14.082
11	322.965,112 491.530,694	12	322.955,597 491.529,16	9.638
12	322.955,597 491.529,16	13	322.947,923 491.516,887	14.474
13	322.947,923 491.516,887	14	322.948,537 491.491,115	25.78
14	322.948,537 491.491,115	15	322.952,834 491.459,513	31.893
15	322.952,834 491.459,513	16	322.959,894 491.434,355	26.13
16	322.959,894 491.434,355	17	322.992,481 491.415,121	37.84
17	322.992,481 491.415,121	1	323.009,506 491.402,745	21.048

** Lungimile segmentelor sunt determinate în planul de proiecţie Stereo 70 şi sunt rotunjite la 1 milimetru.
*** Distanţa dintre puncte este formată din segmente cumulate ce sunt mai mici decât valoarea 1 milimetru.

DATE DESPRE IMOBILUL NR. 11762

Oficiul de Cadastru şi Publicitate Imobiliară HUNEDOARA
Biroul de Cadastru şi Publicitate Imobiliară Deva

A. Partea I. Descrierea imobilului

TEREN Extravilan

Adresa: Jud. Hunedoara

Nr. Crt	Nr cadastral Nr. topografic	Suprafaţa* (mp)	Observaţii / Referinţe
A1		28.900	Sector cadastral:115 Teren neimprejmuit;

B. Partea II. Proprietari şi acte

Inscrieri privitoare la dreptul de proprietate şi alte drepturi reale		Referinţe
1 / 06/04/2023		
Act Administrativ nr. 367, din 30/03/2023 emis de CJPSDPAT HUEDOARA;		
B1	Intabulare, drept de PROPRIETATE, dobandit prin Reconstituire, cota actuala 1/1	A1
	1) **ASOCIAŢIA AGROSILVICĂ COMPOSESORALĂ STEJARUL DUMBRĂVIŢA**, CIF:21902154	

C. Partea III. SARCINI .

Inscrieri privind dezmembramintele dreptului de proprietate, drepturi reale de garanţie şi sarcini	Referinţe
NU SUNT	

Anexa Nr. 1 La Partea I

Teren

Nr cadastral	Suprafaţa (mp)*	Observaţii / Referinţe
	28.900	

* Suprafaţa este determinată in planul de proiecţie Stereo 70.

DETALII LINIARE IMOBIL

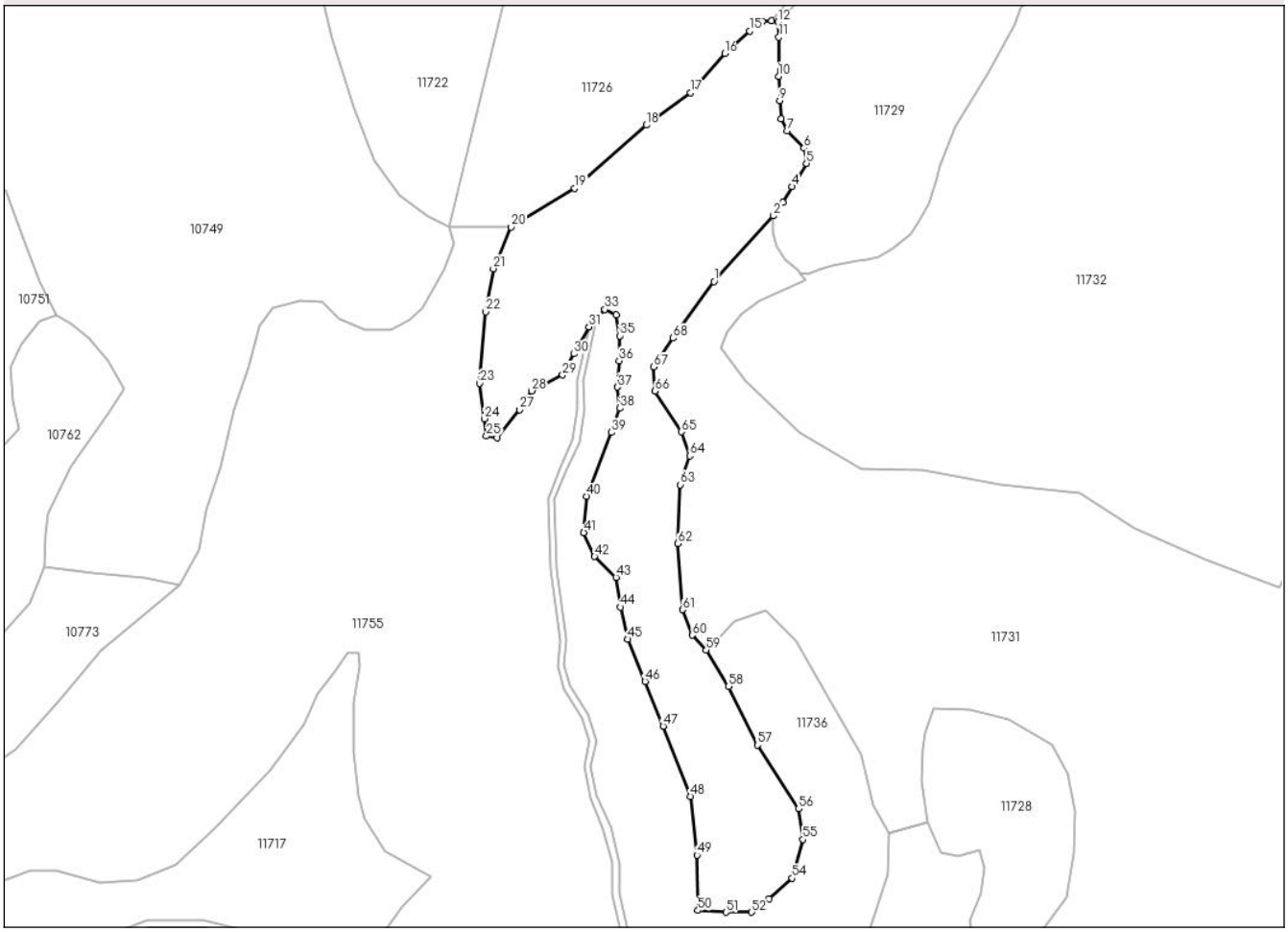

Date referitoare la teren

Crt	Categorie folosință	Intra vilan	Suprafaţa (mp)	Tarla	Parcelă	Nr. topo	Observaţii / Referinţe
1	padure	NU	28.900	-	1281	-	UP 1 Stâncești UA6B

Lungime Segmente

1) Valorile lungimilor segmentelor sunt obţinute din proiecţie în plan.

Punct început	X / Y	Punct sfârşit	X / Y	Lungime segment
1	321.855,042 491.835,031	2	321.886,536 491.869,71	46.845
4	321.896,21 491.885,182	5	321.903,95 491.897,431	14.489
7	321.893,63 491.914,515	8	321.890,406 491.920,962	7.208
10	321.889,125 491.943,408	11	321.889,38 491.964,091	20.685
13	321.885,548 491.972,772	14	321.880,694 491.972,517	4.86
16	321.860,741 491.955,506	17	321.842,811 491.934,797	27.393

Punct început	X / Y	Punct sfârşit	X / Y	Lungime segment
2	321.886,536 491.869,71	3	321.891,373 491.876,802	8.584
5	321.903,95 491.897,431	6	321.902,66 491.905,49	8.161
8	321.890,406 491.920,962	9	321.889,891 491.930,64	9.692
11	321.889,38 491.964,091	12	321.888,869 491.972,006	7.932
14	321.880,694 491.972,517	15	321.873,797 491.967,41	8.582
17	321.842,811 491.934,797	18	321.819,303 491.917,672	29.084

Punct început	X / Y	Punct sfârşit	X / Y	Lungime segment
3	321.891,373 491.876,802	4	321.896,21 491.885,182	9.677
6	321.902,66 491.905,49	7	321.893,63 491.914,515	12.767
9	321.889,891 491.930,64	10	321.889,125 491.943,408	12.79
12	321.888,869 491.972,006	13	321.885,548 491.972,772	3.408
15	321.873,797 491.967,41	16	321.860,741 491.955,506	17.668
18	321.819,303 491.917,672	19	321.781,451 491.884,218	50.517

Punct început	X / Y	Punct sfârşit	X / Y	Lungime segment
19	321.781,451 491.884,218	20	321.747,946 491.863,755	39.26
22	321.734,399 491.819,15	23	321.731,211 491.781,315	37.969
25	321.734,797 491.753,437	26	321.740,376 491.752,64	5.635
28	321.758,704 491.777,332	29	321.775,04 491.785,696	18.352
31	321.788,986 491.811,184	32	321.793,07 491.815,656	6.056
34	321.803,33 491.817,557	35	321.805,322 491.806,405	11.328
37	321.804,126 491.779,324	38	321.805,322 491.768,172	11.215
40	321.787,572 491.721,739	41	321.786,261 491.702,521	19.263
43	321.803,303 491.678,934	44	321.805,488 491.663,21	15.875
46	321.818,598 491.623,9	47	321.828,212 491.600,314	25.47
49	321.846,128 491.532,175	50	321.846,565 491.502,91	29.268
52	321.874,969 491.502,037	53	321.884,146 491.509,026	11.535
55	321.902,062 491.540,474	56	321.899,877 491.556,635	16.308
58	321.862,733 491.621,279	59	321.850,935 491.640,498	22.551
61	321.838,534 491.661,773	62	321.835,994 491.696,679	34.998
64	321.842,343 491.743,008	65	321.837,899 491.755,701	13.449
67	321.823,295 491.789,971	68	321.833,454 491.805,203	18.308

Punct început	X / Y	Punct sfârşit	X / Y	Lungime segment
20	321.747,946 491.863,755	21	321.738,383 491.841,851	23.9
23	321.731,211 491.781,315	24	321.733,602 491.762,597	18.87
26	321.740,376 491.752,64	27	321.752,224 491.767,428	18.949
29	321.775,04 491.785,696	30	321.781,017 491.796,847	12.652
32	321.793,07 491.815,656	33	321.797,353 491.820,344	6.351
35	321.805,322 491.806,405	36	321.804,923 491.793,263	13.149
38	321.805,322 491.768,172	39	321.800,939 491.755,428	13.477
41	321.786,261 491.702,521	42	321.791,942 491.689,854	13.882
44	321.805,488 491.663,21	45	321.809,421 491.646,176	17.483
47	321.828,212 491.600,314	48	321.842,632 491.563,187	39.829
50	321.846,565 491.502,91	51	321.861,423 491.502,037	14.883
53	321.884,146 491.509,026	54	321.896,381 491.519,945	16.399
56	321.899,877 491.556,635	57	321.878,028 491.590,267	40.106
59	321.850,935 491.640,498	60	321.843,537 491.648,351	10.789
62	321.835,994 491.696,679	63	321.837,264 491.727,776	31.123
65	321.837,899 491.755,701	66	321.823,93 491.777,278	25.705
68	321.833,454 491.805,203	1	321.855,042 491.835,031	36.821

Punct început	X / Y	Punct sfârşit	X / Y	Lungime segment
21	321.738,383 491.841,851	22	321.734,399 491.819,15	23.048
24	321.733,602 491.762,597	25	321.734,797 491.753,437	9.238
27	321.752,224 491.767,428	28	321.758,704 491.777,332	11.835
30	321.781,017 491.796,847	31	321.788,986 491.811,184	16.403
33	321.797,353 491.820,344	34	321.803,33 491.817,557	6.595
36	321.804,923 491.793,263	37	321.804,126 491.779,324	13.962
39	321.800,939 491.755,428	40	321.787,572 491.721,739	36.244
42	321.791,942 491.689,854	43	321.803,303 491.678,934	15.758
45	321.809,421 491.646,176	46	321.818,598 491.623,9	24.092
48	321.842,632 491.563,187	49	321.846,128 491.532,175	31.208
51	321.861,423 491.502,037	52	321.874,969 491.502,037	13.546
54	321.896,381 491.519,945	55	321.902,062 491.540,474	21.3
57	321.878,028 491.590,267	58	321.862,733 491.621,279	34.578
60	321.843,537 491.648,351	61	321.838,534 491.661,773	14.325
63	321.837,264 491.727,776	64	321.842,343 491.743,008	16.056
66	321.823,93 491.777,278	67	321.823,295 491.789,971	12.709

**** Lungimile segmentelor sunt determinate în planul de proiecţie Stereo 70 şi sunt rotunjite la 1 milimetru.**
***** Distanţa dintre puncte este formată din segmente cumulate ce sunt mai mici decât valoarea 1 milimetru.**

DATE DESPRE IMOBILUL NR. 11770

Oficiul de Cadastru şi Publicitate Imobiliară HUNEDOARA
Biroul de Cadastru şi Publicitate Imobiliară Deva

A. Partea I. Descrierea imobilului

TEREN Extravilan

Adresa: Jud. Hunedoara

Nr. Crt	Nr cadastral Nr. topografic	Suprafaţa* (mp)	Observaţii / Referinţe
A1		494	Sector cadastral:115 Teren neimprejmuit;

B. Partea II. Proprietari şi acte

Inscrieri privitoare la dreptul de proprietate şi alte drepturi reale		Referinţe
1 / 06/04/2023		
Act Normativ nr. 7, din 13/03/1996 emis de PARLAMENTUL ROMÂNIEI;		
B1	Inscrierea provizorie, drept de PROPRIETATE, dobandit prin Lege, cota actuala 1/1	A1
	1) **COMUNA ILIA**, CIF:4374164, PROPRIETAR NEIDENTIFICAT	

C. Partea III. SARCINI .

Inscrieri privind dezmembramintele dreptului de proprietate, drepturi reale de garanţie şi sarcini	Referinţe
NU SUNT	

Anexa Nr. 1 La Partea I

Teren

Nr cadastral	Suprafaţa (mp)*	Observaţii / Referinţe
	494	

* Suprafaţa este determinată in planul de proiecţie Stereo 70.

DETALII LINIARE IMOBIL

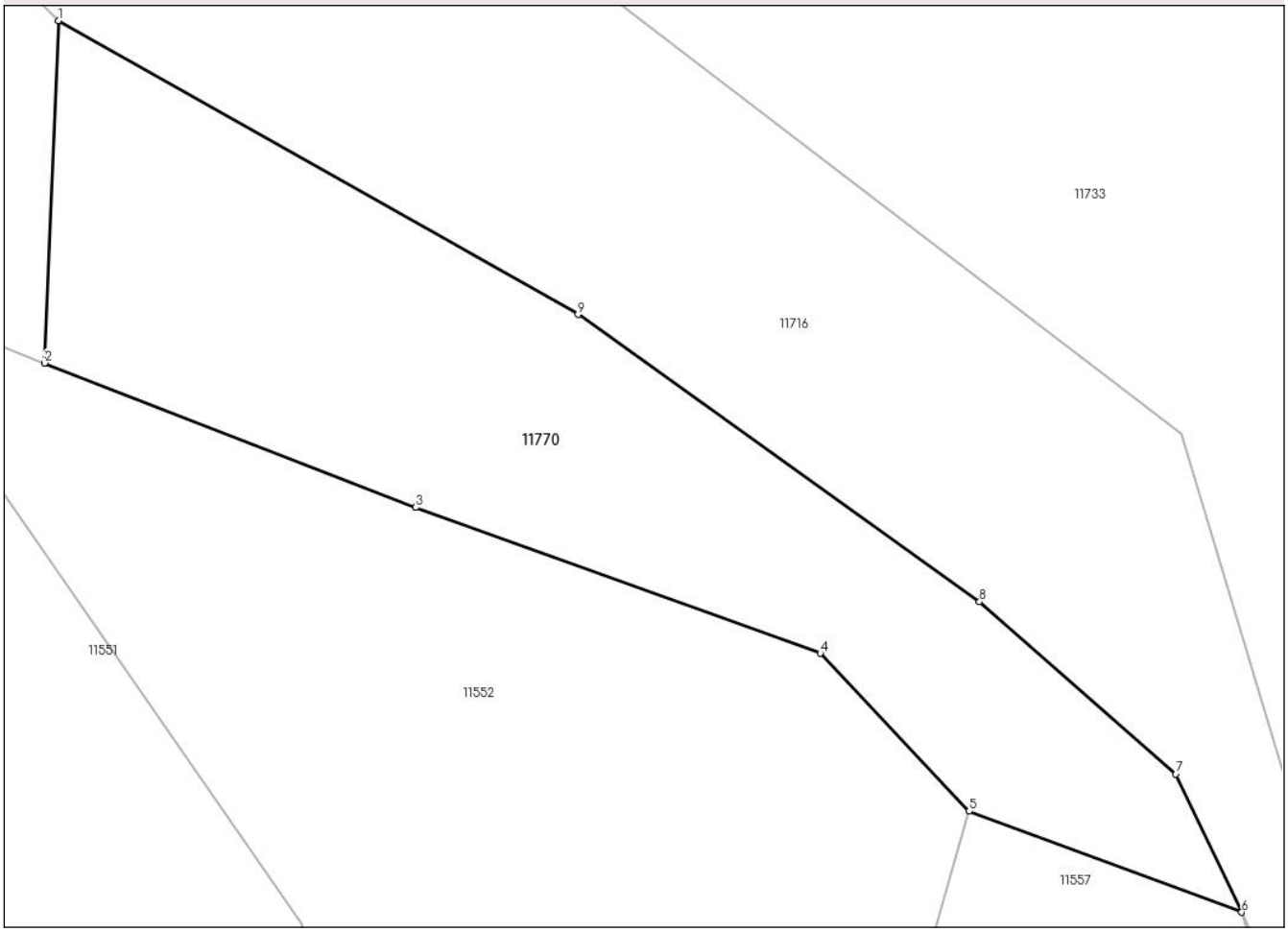

Date referitoare la teren

Crt	Categorie folosință	Intra vilan	Suprafaţa (mp)	Tarla	Parcelă	Nr. topo	Observaţii / Referinţe
1	faneata	NU	494	-	-	-	ÎMPĂDURIT

Lungime Segmente
1) Valorile lungimilor segmentelor sunt obţinute din proiecţie în plan.

Punct început	X / Y	Punct sfârşit	X / Y	Lungime segment (** (m)
1	321.947,2 490.662,64	2	321.946,61 490.648,154	14.497
2	321.946,61 490.648,154	3	321.962,343 490.642,048	16.876
3	321.962,343 490.642,048	4	321.979,473 490.635,879	18.207
4	321.979,473 490.635,879	5	321.985,779 490.629,193	9.191
5	321.985,779 490.629,193	6	321.997,322 490.624,924	12.307

Punct început	X / Y	Punct sfârşit	X / Y	Lungime segment (** (m)
6	321.997,322 490.624,924	7	321.994,526 490.630,776	6.485
7	321.994,526 490.630,776	8	321.986,21 490.638,049	11.049
8	321.986,21 490.638,049	9	321.969,215 490.650,208	20.896
9	321.969,215 490.650,208	1	321.947,2 490.662,64	25.283

** Lungimile segmentelor sunt determinate în planul de proiecţie Stereo 70 şi sunt rotunjite la 1 milimetru.
*** Distanţa dintre puncte este formată din segmente cumulate ce sunt mai mici decât valoarea 1 milimetru.

DATE DESPRE IMOBILUL NR. 11771

Oficiul de Cadastru şi Publicitate Imobiliară HUNEDOARA
Biroul de Cadastru şi Publicitate Imobiliară Deva

A. Partea I. Descrierea imobilului

TEREN Extravilan

Adresa: Jud. Hunedoara

Nr. Crt	Nr cadastral Nr. topografic	Suprafaţa* (mp)	Observaţii / Referinţe
A1		1.567	Sector cadastral:115 Teren neimprejmuit;

B. Partea II. Proprietari şi acte

Inscrieri privitoare la dreptul de proprietate şi alte drepturi reale		Referinţe
1 / 06/04/2023		
Act Normativ nr. 7, din 13/03/1996 emis de PARLAMENTUL ROMÂNIEI;		
B1	Inscrierea provizorie, drept de PROPRIETATE, dobandit prin Lege, cota actuala 1/1	A1
	1) **COMUNA ILIA**, CIF:4374164, PROPRIETAR NEIDENTIFICAT	

C. Partea III. SARCINI .

Inscrieri privind dezmembramintele dreptului de proprietate, drepturi reale de garanţie şi sarcini	Referinţe
NU SUNT	

Anexa Nr. 1 La Partea I

Teren

Nr cadastral	Suprafaţa (mp)*	Observaţii / Referinţe
	1.567	

* Suprafaţa este determinată in planul de proiecţie Stereo 70.

DETALII LINIARE IMOBIL

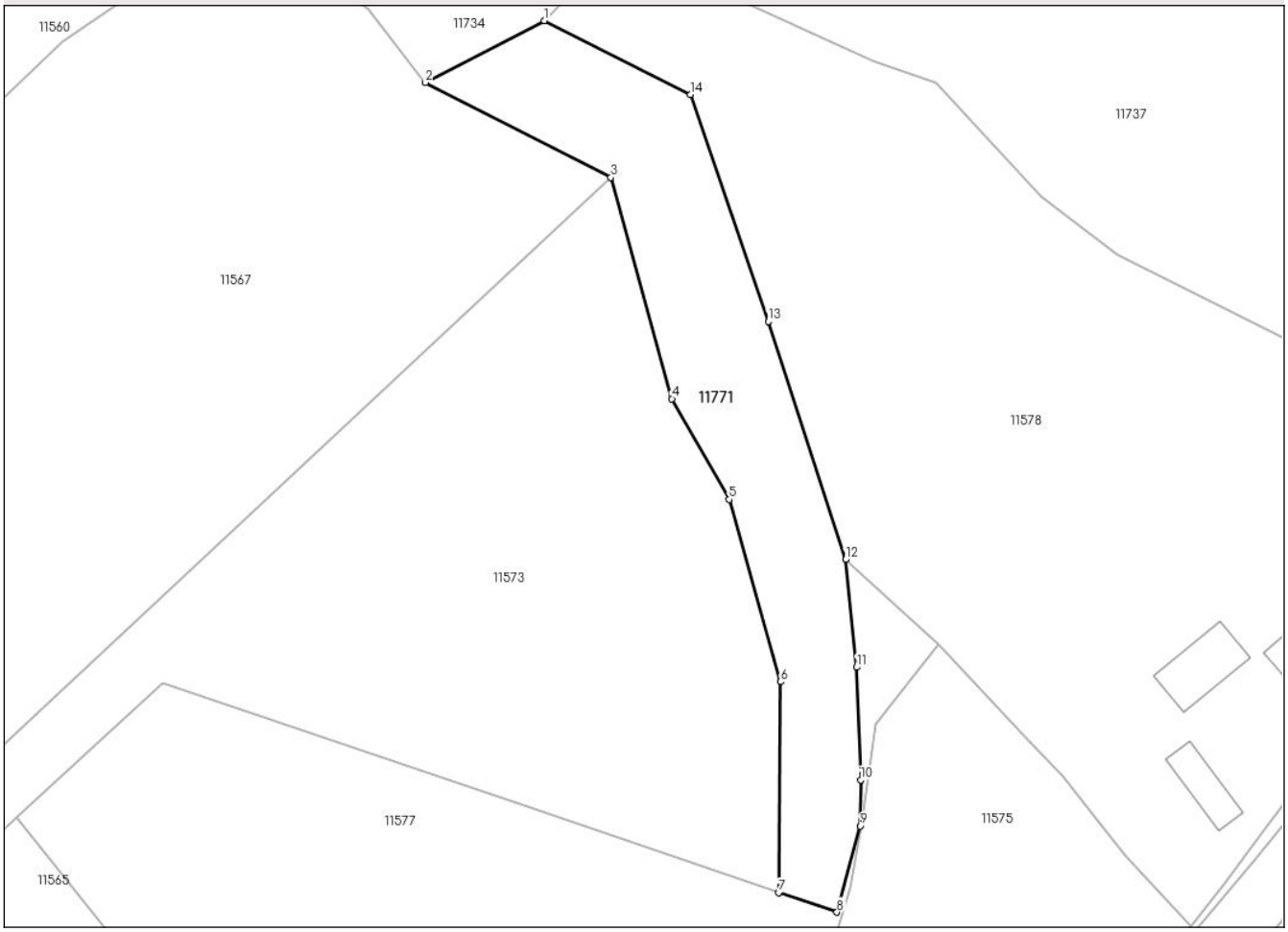

Date referitoare la teren

Crt	Categorie folosință	Intra vilan	Suprafaţa (mp)	Tarla	Parcelă	Nr. topo	Observaţii / Referinţe
1	faneata	NU	1.567	-	-	-	

Lungime Segmente
1) Valorile lungimilor segmentelor sunt obţinute din proiecţie în plan.

Punct început	X / Y	Punct sfârşit	X / Y	Lungime segment (** (m)
1	322.191,203 490.420,655	2	322.175,965 490.412,711	17.185
2	322.175,965 490.412,711	3	322.199,774 490.400,543	26.738
3	322.199,774 490.400,543	4	322.207,628 490.372,129	29.479
4	322.207,628 490.372,129	5	322.214,971 490.359,203	14.866
5	322.214,971 490.359,203	6	322.221,555 490.335,792	24.319

Punct început	X / Y	Punct sfârşit	X / Y	Lungime segment (** (m)
6	322.221,555 490.335,792	7	322.221,372 490.308,74	27.053
7	322.221,372 490.308,74	8	322.228,844 490.306,207	7.889
8	322.228,844 490.306,207	9	322.231,823 490.317,289	11.475
9	322.231,823 490.317,289	10	322.231,886 490.323,189	5.9
10	322.231,886 490.323,189	11	322.231,381 490.337,658	14.478
11	322.231,381 490.337,658	12	322.229,94 490.351,491	13.907
12	322.229,94 490.351,491	13	322.220,003 490.382,026	32.111
13	322.220,003 490.382,026	14	322.210,003 490.411,181	30.822
14	322.210,003 490.411,181	1	322.191,203 490.420,655	21.052

** Lungimile segmentelor sunt determinate în planul de proiecţie Stereo 70 şi sunt rotunjite la 1 milimetru.
*** Distanţa dintre puncte este formată din segmente cumulate ce sunt mai mici decât valoarea 1 milimetru.

DATE DESPRE IMOBILUL NR. 11772

Oficiul de Cadastru şi Publicitate Imobiliară HUNEDOARA
Biroul de Cadastru şi Publicitate Imobiliară Deva

A. Partea I. Descrierea imobilului

TEREN Intravilan

Adresa: Loc. Dumbravita, Jud. Hunedoara

Nr. Crt	Nr cadastral Nr. topografic	Suprafaţa* (mp)	Observaţii / Referinţe
A1		352	Sector cadastral:118 Teren neimprejmuit;

B. Partea II. Proprietari şi acte

Inscrieri privitoare la dreptul de proprietate şi alte drepturi reale		Referinţe
1 / 05/04/2023		
Act Normativ nr. 7, din 13/03/1996 emis de PARLAMENTUL ROMÂNIEI;		
B1	Inscrierea provizorie, drept de PROPRIETATE, dobandit prin Lege, cota actuala 1/1	A1
	1) **COMUNA ILIA**, CIF:4374164	

C. Partea III. SARCINI .

Inscrieri privind dezmembramintele dreptului de proprietate, drepturi reale de garanţie şi sarcini	Referinţe
NU SUNT	

Anexa Nr. 1 La Partea I

Teren

Nr cadastral	Suprafaţa (mp)*	Observaţii / Referinţe
	352	

* Suprafaţa este determinată in planul de proiecţie Stereo 70.

DETALII LINIARE IMOBIL

Date referitoare la teren

Crt	Categorie folosință	Intra vilan	Suprafaţa (mp)	Tarla	Parcelă	Nr. topo	Observaţii / Referinţe
1	drum	DA	352	-	-	-	

Lungime Segmente

1) Valorile lungimilor segmentelor sunt obţinute din proiecţie în plan.

Punct început	X / Y	Punct sfârşit	X / Y	Lungime segment
1	321.684,792 490.770,888	2	321.670,934 490.780,961	17.132
4	321.649,47 490.787,608	5	321.641,08 490.789,043	8.511
7	321.620,599 490.788,59	8	321.610,348 490.789,598	10.301
10	321.589,734 490.787,302	11	321.571,549 490.787,748	18.19
13	321.546,952 490.794,358	14	321.534,376 490.803,247	15.4
16	321.521,678 490.819,648	17	321.513,661 490.824,557	9.4

Punct început	X / Y	Punct sfârşit	X / Y	Lungime segment
2	321.670,934 490.780,961	3	321.660,353 490.785,266	11.423
5	321.641,08 490.789,043	6	321.631,028 490.788,59	10.062
8	321.610,348 490.789,598	9	321.601,442 490.787,919	9.062
11	321.571,549 490.787,748	12	321.559,227 490.789,63	12.466
14	321.534,376 490.803,247	15	321.526,803 490.811,768	11.4
17	321.513,661 490.824,557	18	321.506,803 490.827,103	7.316

Punct început	X / Y	Punct sfârşit	X / Y	Lungime segment
3	321.660,353 490.785,266	4	321.649,47 490.787,608	11.132
6	321.631,028 490.788,59	7	321.620,599 490.788,59	10.43
9	321.601,442 490.787,919	10	321.589,734 490.787,302	11.725
12	321.559,227 490.789,63	13	321.546,952 490.794,358	13.154
15	321.526,803 490.811,768	16	321.521,678 490.819,648	9.4
18	321.506,803 490.827,103	19	321.494,898 490.827,401	11.908

Punct început	X / Y	Punct sfârşit	X / Y	Lungime segment
19	321.494,898 490.827,401	20	321.494,619 490.827,165	0.365
22	321.512,953 490.823,474	23	321.516,767 490.820,972	4.562
25	321.533,524 490.801,194	26	321.541,097 490.795,406	9.532
28	321.563,175 490.787,974	29	321.578,708 490.785,324	15.758
31	321.614,682 490.785,631	32	321.628,989 490.788,045	14.509
34	321.651,018 490.786,761	35	321.664,489 490.782,079	14.261
37	321.674,976 490.776,646	38	321.679,061 490.773,618	5.085
40	321.689,108 490.765,01	41	321.695,955 490.758,855	9.206
43	321.695,826 490.761,22	1	321.684,792 490.770,888	14.671

Punct început	X / Y	Punct sfârşit	X / Y	Lungime segment
20	321.494,619 490.827,165	21	321.506,666 490.826,341	12.075
23	321.516,767 490.820,972	24	321.523,599 490.813,617	10.038
26	321.541,097 490.795,406	27	321.553,685 490.790,675	13.448
29	321.578,708 490.785,324	30	321.600,491 490.785,125	21.784
32	321.628,989 490.788,045	33	321.641,125 490.788,357	12.139
35	321.664,489 490.782,079	36	321.670,85 490.779,12	7.015
38	321.679,061 490.773,618	39	321.684,565 490.769,272	7.014
41	321.695,955 490.758,855	42	321.698,553 490.757,039	3.17

Punct început	X / Y	Punct sfârşit	X / Y	Lungime segment
21	321.506,666 490.826,341	22	321.512,953 490.823,474	6.91
24	321.523,599 490.813,617	25	321.533,524 490.801,194	15.901
27	321.553,685 490.790,675	28	321.563,175 490.787,974	9.867
30	321.600,491 490.785,125	31	321.614,682 490.785,631	14.2
33	321.641,125 490.788,357	34	321.651,018 490.786,761	10.022
36	321.670,85 490.779,12	37	321.674,976 490.776,646	4.811
39	321.684,565 490.769,272	40	321.689,108 490.765,01	6.229
42	321.698,553 490.757,039	43	321.695,826 490.761,22	4.992

**** Lungimile segmentelor sunt determinate în planul de proiecţie Stereo 70 şi sunt rotunjite la 1 milimetru.**
***** Distanţa dintre puncte este formată din segmente cumulate ce sunt mai mici decât valoarea 1 milimetru.**

DATE DESPRE IMOBILUL NR. 11773

Oficiul de Cadastru şi Publicitate Imobiliară HUNEDOARA
Biroul de Cadastru şi Publicitate Imobiliară Deva

A. Partea I. Descrierea imobilului

TEREN Extravilan

Adresa: Jud. Hunedoara

Nr. Crt	Nr cadastral Nr. topografic	Suprafaţa* (mp)	Observaţii / Referinţe
A1		3.315	Sector cadastral:121 Teren neimprejmuit;

B. Partea II. Proprietari şi acte

Inscrieri privitoare la dreptul de proprietate şi alte drepturi reale		Referinţe
1 / 06/04/2023		
Act Normativ nr. 7, din 13/03/1996 emis de PARLEMENTUL ROMÂNIEI;		
B1	Inscrierea provizorie, drept de PROPRIETATE, dobandit prin Lege, cota actuala 1/1	A1
	1) **COMUNA ILIA**, CIF:4374075	

C. Partea III. SARCINI .

Inscrieri privind dezmembramintele dreptului de proprietate, drepturi reale de garanţie şi sarcini	Referinţe
NU SUNT	

Anexa Nr. 1 La Partea I

Teren

Nr cadastral	Suprafaţa (mp)*	Observaţii / Referinţe
	3.315	

* Suprafaţa este determinată in planul de proiecţie Stereo 70.

DETALII LINIARE IMOBIL

Date referitoare la teren

Crt	Categorie folosință	Intra vilan	Suprafaţa (mp)	Tarla	Parcelă	Nr. topo	Observaţii / Referinţe
1	ape curgatoare	NU	3.315	-	-	-	PÂRÂU

Lungime Segmente

1) Valorile lungimilor segmentelor sunt obţinute din proiecţie în plan.

Punct început	X / Y	Punct sfârşit	X / Y	Lungime segment
1	321.183,66 488.653,361	2	321.183,941 488.656,35	3.002
4	321.097,488 488.661,098	5	321.081,685 488.670,275	18.275
7	321.056,253 488.718,248	8	321.020,598 488.766,353	59.878
10	320.953,449 488.840,589	11	320.915,537 488.880,311	54.911
13	320.817,362 488.938,289	14	320.794,815 488.959,649	31.059

Punct început	X / Y	Punct sfârşit	X / Y	Lungime segment
2	321.183,941 488.656,35	3	321.136,356 488.658,964	47.657
5	321.081,685 488.670,275	6	321.070,793 488.692,045	24.343
8	321.020,598 488.766,353	9	320.991,48 488.801,986	46.017
11	320.915,537 488.880,311	12	320.862,456 488.917,868	65.023
14	320.794,815 488.959,649	15	320.788,473 488.980,306	21.608

Punct început	X / Y	Punct sfârşit	X / Y	Lungime segment
3	321.136,356 488.658,964	4	321.097,488 488.661,098	38.926
6	321.070,793 488.692,045	7	321.056,253 488.718,248	29.966
9	320.991,48 488.801,986	10	320.953,449 488.840,589	54.19
12	320.862,456 488.917,868	13	320.817,362 488.938,289	49.503
15	320.788,473 488.980,306	16	320.785,863 488.996,136	16.044

Punct început	X / Y	Punct sfârşit	X / Y	Lungime segment
16	320.785,863 488.996,136	17	320.763,551 489.013,976	28.567
19	320.706,478 489.044,96	20	320.670,074 489.061,86	40.136
22	320.585,382 489.127,457	23	320.561,96 489.154,767	35.977
25	320.583,141 489.125,462	26	320.620,21 489.085,346	54.621
28	320.705,187 489.042,252	29	320.738,611 489.025,9	37.21
31	320.783,091 488.994,512	32	320.785,546 488.979,618	15.095
34	320.815,665 488.935,764	35	320.860,958 488.915,253	49.721
37	320.834,892 488.709,666	38	320.842,153 488.652,913	57.216
40	320.837,911 488.709,708	41	320.844,572 488.776,423	67.047
43	320.913,567 488.878,03	44	320.951,295 488.838,5	54.644
46	321.018,23 488.764,509	47	321.053,843 488.716,461	59.807
49	321.079,403 488.668,131	50	321.096,604 488.658,142	19.892

Punct început	X / Y	Punct sfârşit	X / Y	Lungime segment
17	320.763,551 489.013,976	18	320.740,064 489.028,529	27.63
20	320.670,074 489.061,86	21	320.622,074 489.087,75	54.536
23	320.561,96 489.154,767	24	320.561,967 489.150,151	4.616
26	320.620,21 489.085,346	27	320.668,729 489.059,177	55.126
29	320.738,611 489.025,9	30	320.761,818 489.011,52	27.301
32	320.785,546 488.979,618	33	320.792,178 488.958,014	22.599
35	320.860,958 488.915,253	36	320.841,594 488.776,796	139.804
38	320.842,153 488.652,913	39	320.845,129 488.653,293	3.0
41	320.844,572 488.776,423	42	320.864,232 488.913,485	138.465
44	320.951,295 488.838,5	45	320.989,246 488.799,98	54.075
47	321.053,843 488.716,461	48	321.068,139 488.690,646	29.51
50	321.096,604 488.658,142	51	321.136,191 488.655,968	39.647

Punct început	X / Y	Punct sfârşit	X / Y	Lungime segment
18	320.740,064 489.028,529	19	320.706,478 489.044,96	37.39
21	320.622,074 489.087,75	22	320.585,382 489.127,457	54.065
24	320.561,967 489.150,151	25	320.583,141 489.125,462	32.525
27	320.668,729 489.059,177	28	320.705,187 489.042,252	40.196
30	320.761,818 489.011,52	31	320.783,091 488.994,512	27.236
33	320.792,178 488.958,014	34	320.815,665 488.935,764	32.352
36	320.841,594 488.776,796	37	320.834,892 488.709,666	67.464
39	320.845,129 488.653,293	40	320.837,911 488.709,708	56.874
42	320.864,232 488.913,485	43	320.913,567 488.878,03	60.753
45	320.989,246 488.799,98	46	321.018,23 488.764,509	45.807
48	321.068,139 488.690,646	49	321.079,403 488.668,131	25.175
51	321.136,191 488.655,968	1	321.183,66 488.653,361	47.541

**** Lungimile segmentelor sunt determinate în planul de proiecţie Stereo 70 şi sunt rotunjite la 1 milimetru.**
***** Distanţa dintre puncte este formată din segmente cumulate ce sunt mai mici decât valoarea 1 milimetru.**

DATE DESPRE IMOBILUL NR. 11774

Oficiul de Cadastru şi Publicitate Imobiliară HUNEDOARA
Biroul de Cadastru şi Publicitate Imobiliară Deva

A. Partea I. Descrierea imobilului

TEREN Extravilan

Adresa: Jud. Hunedoara

Nr. Crt	Nr cadastral Nr. topografic	Suprafaţa* (mp)	Observaţii / Referinţe
A1	63334	269	Sector cadastral:0 Teren neimprejmuit;

B. Partea II. Proprietari şi acte

Inscrieri privitoare la dreptul de proprietate şi alte drepturi reale		Referinţe
39313 / 02/10/2020		
Act Administrativ nr. 16133, din 14/09/2020 emis de MINISTERUL MEDIULUI, APELOR SI PĂDURILOR;		
B1	Intabulare, drept de PROPRIETATE, dobandit prin Lege, cota actuala 1/1	A1
	1) **STATUL ROMAN**, CIF:9999999999999, DOMENIUL PUBLIC	
B2	Intabulare, drept de ADMINISTRARE	A1
	1) **MINISTERUL MEDIULUI, APELOR SI PĂDURILOR PRIN ADMINISTRAȚIA NAȚIONALĂ "APELE ROMÂNE"**, CIF:24326056	

C. Partea III. SARCINI .

Inscrieri privind dezmembramintele dreptului de proprietate, drepturi reale de garanţie şi sarcini	Referinţe
NU SUNT	

Anexa Nr. 1 La Partea I

Teren

Nr cadastral	Suprafaţa (mp)*	Observaţii / Referinţe
63334	269	

* Suprafaţa este determinată in planul de proiecţie Stereo 70.

DETALII LINIARE IMOBIL

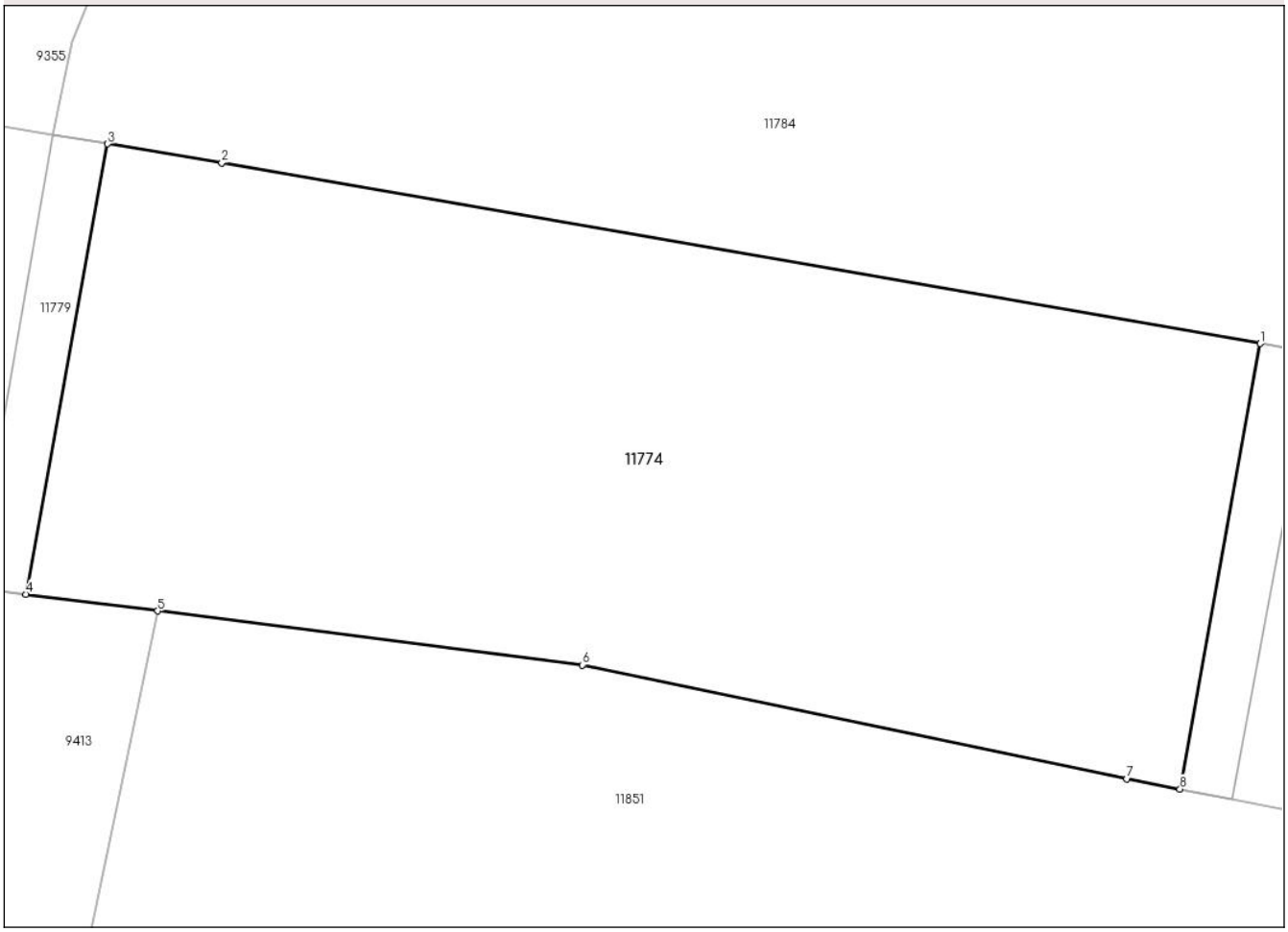

Date referitoare la teren

Crt	Categorie folosință	Intra vilan	Suprafaţa (mp)	Tarla	Parcelă	Nr. topo	Observaţii / Referinţe
1	ape curgatoare	NU	269	-	-	-	LOT 2

Lungime Segmente
1) Valorile lungimilor segmentelor sunt obţinute din proiecţie în plan.

Punct început	X / Y	Punct sfârşit	X / Y	Lungime segment (** (m)
1	320.725,076 495.980,154	2	320.701,459 495.984,262	23.971
2	320.701,459 495.984,262	3	320.698,86 495.984,69	2.634
3	320.698,86 495.984,69	4	320.697,001 495.974,458	10.399
4	320.697,001 495.974,458	5	320.699,993 495.974,078	3.016
5	320.699,993 495.974,078	6	320.709,66 495.972,852	9.744

Punct început	X / Y	Punct sfârşit	X / Y	Lungime segment (** (m)
6	320.709,66 495.972,852	7	320.722,044 495.970,268	12.651
7	320.722,044 495.970,268	8	320.723,252 495.970,035	1.23
8	320.723,252 495.970,035	1	320.725,076 495.980,154	10.282

** Lungimile segmentelor sunt determinate în planul de proiecţie Stereo 70 şi sunt rotunjite la 1 milimetru.
*** Distanţa dintre puncte este formată din segmente cumulate ce sunt mai mici decât valoarea 1 milimetru.

DATE DESPRE IMOBILUL NR. 11775

Oficiul de Cadastru şi Publicitate Imobiliară HUNEDOARA
Biroul de Cadastru şi Publicitate Imobiliară Deva

A. Partea I. Descrierea imobilului

TEREN Extravilan

Adresa: Jud. Hunedoara

Nr. Crt	Nr cadastral Nr. topografic	Suprafaţa* (mp)	Observaţii / Referinţe
A1	63335	201	Sector cadastral:0 Teren neimprejmuit;

Construcţii

Crt	Nr cadastral Nr. topografic	Adresa	Observaţii / Referinţe
A1.1	63335-C1	Jud. Hunedoara	Nr. niveluri:1; S. construita la sol:13 mp; S. construita desfasurata:294 mp; DJ 706A-pod km 2+768 peste Valea Bretea Muresana CONSTRUCTIA FACE JONCTIUNEA CU C2

B. Partea II. Proprietari şi acte

Inscrieri privitoare la dreptul de proprietate şi alte drepturi reale		Referinţe
29585 / 03/07/2019		
Ordonanta nr. 1352, din 27/12/2001 emis de GUVERNUL ROMANIEI;		
B1	Intabulare, drept de PROPRIETATE, dobandit prin Lege, cota actuala 1/1	A1
	1) **JUDETUL HUNEDOARA DOMENIUL PUBLIC**, CIF:4374474	
Act Normativ nr. HG 1352, din 01/01/2001 emis de GUVERNUL ROMANIEI (act administrativ nr 8039 din 12.06.2017, emis de CJ HUNEDOARA;act administrativ nr 8277 din 14.06.2017, emis de CONSILIUL JUDETEAN HUNEDOARA);		
B2	Intabulare, drept de PROPRIETATE, dobandit prin Lege, cota actuala 1/1	A1.1
	1) **JUDETUL HUNEDOARA DOMENIUL PUBLIC**, CIF:4374474	

C. Partea III. SARCINI .

Inscrieri privind dezmembramintele dreptului de proprietate, drepturi reale de garanţie şi sarcini	Referinţe
NU SUNT	

Anexa Nr. 1 La Partea I

Teren

Nr cadastral	Suprafaţa (mp)*	Observaţii / Referinţe
63335	201	

* Suprafaţa este determinată in planul de proiecţie Stereo 70.

DETALII LINIARE IMOBIL

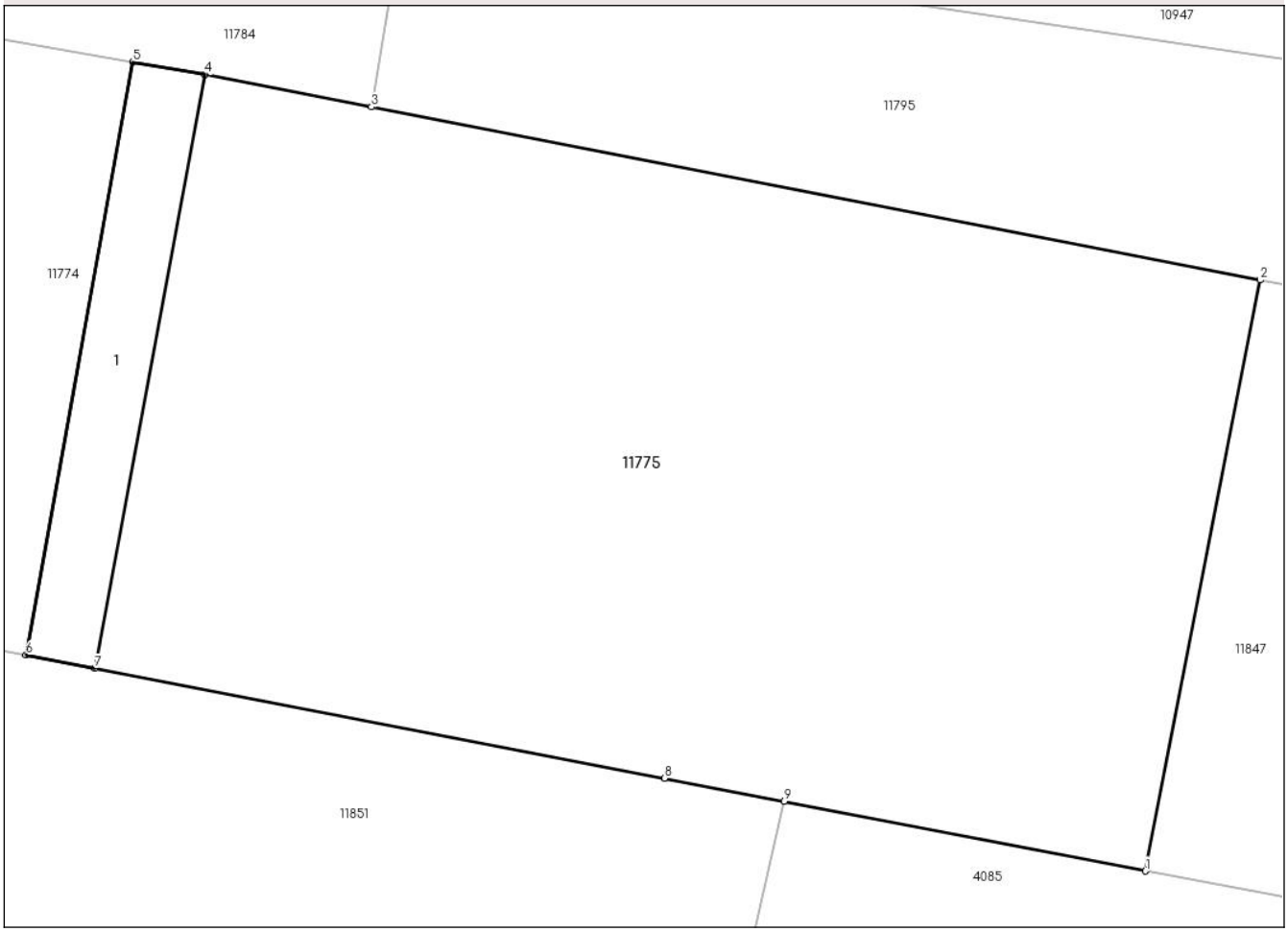

Date referitoare la teren

Crt	Categorie folosință	Intra vilan	Suprafaţa (mp)	Tarla	Parcelă	Nr. topo	Observaţii / Referinţe
1	ape curgatoare	NU	201	-	-	-	LOT 3

Date referitoare la construcţii

Crt	Număr	Destinaţie construcţie	Supraf. (mp)	Situaţie juridică	Observaţii / Referinţe
A1.1	63335-C1	constructii industriale si edilitare	13	Cu acte	Nr. niveluri:1; S. construita la sol:13 mp; S. construita desfasurata:294 mp; DJ 706A-pod km 2+768 peste Valea Bretea Muresana CONSTRUCTIA FACE JONCTIUNEA CU C2

Lungime Segmente
1) Valorile lungimilor segmentelor sunt obţinute din proiecţie în plan.

Punct început	X / Y	Punct sfârşit	X / Y	Lungime segment (** (m)
1	320.742,368 495.966,348	2	320.744,33 495.976,43	10.272
2	320.744,33 495.976,43	3	320.729,154 495.979,384	15.46
3	320.729,154 495.979,384	4	320.726,307 495.979,938	2.901

Punct început	X / Y	Punct sfârşit	X / Y	Lungime segment (** (m)
4	320.726,307 495.979,938	5	320.725,076 495.980,154	1.25
5	320.725,076 495.980,154	6	320.723,252 495.970,035	10.282
6	320.723,252 495.970,035	7	320.724,43 495.969,807	1.2
7	320.724,43 495.969,807	8	320.734,155 495.967,932	9.905
8	320.734,155 495.967,932	9	320.736,203 495.967,537	2.085
9	320.736,203 495.967,537	1	320.742,368 495.966,348	6.279

** Lungimile segmentelor sunt determinate în planul de proiecţie Stereo 70 şi sunt rotunjite la 1 milimetru.
*** Distanţa dintre puncte este formată din segmente cumulate ce sunt mai mici decât valoarea 1 milimetru.

DATE DESPRE IMOBILUL NR. 11776

Oficiul de Cadastru şi Publicitate Imobiliară HUNEDOARA
Biroul de Cadastru şi Publicitate Imobiliară Deva

A. Partea I. Descrierea imobilului

TEREN Extravilan

Adresa: Jud. Hunedoara

Nr. Crt	Nr cadastral Nr. topografic	Suprafaţa* (mp)	Observaţii / Referinţe
A1	62689	6.941	Sector cadastral:0 Teren neimprejmuit;

B. Partea II. Proprietari şi acte

Inscrieri privitoare la dreptul de proprietate şi alte drepturi reale		Referinţe
23268 / 25/05/2016		
Ordonanta nr. 1352, din 27/12/2001 emis de GUVERNUL ROMANIEI (act administrativ nr 6659/06.05.2016 Consiliul Judetean Hunedoara);		
B1	Intabulare, drept de PROPRIETATE, dobandit prin Lege, cota actuala 1/1	A1
	1) **JUDETUL HUNEDOARA DOMENIUL PUBLIC**, CIF:4374474	

C. Partea III. SARCINI .

Inscrieri privind dezmembramintele dreptului de proprietate, drepturi reale de garanţie şi sarcini	Referinţe
NU SUNT	

Anexa Nr. 1 La Partea I

Teren

Nr cadastral	Suprafaţa (mp)*	Observaţii / Referinţe
62689	6.941	

* Suprafaţa este determinată in planul de proiecţie Stereo 70.

DETALII LINIARE IMOBIL

Date referitoare la teren

Crt	Categorie folosință	Intra vilan	Suprafaţa (mp)	Tarla	Parcelă	Nr. topo	Observaţii / Referinţe
1	drum	NU	6.941	-	-	-	

Lungime Segmente

1) Valorile lungimilor segmentelor sunt obţinute din proiecţie în plan.

Punct început	X / Y	Punct sfârşit	X / Y	Lungime segment
1	324.283,067 495.987,799	2	324.254,313 496.007,247	34.713
4	324.218,349 496.031,219	5	324.215,839 496.032,903	3.023
7	324.209,884 496.024,855	8	324.212,164 496.023,328	2.744
10	324.273,638 495.982,099	11	324.309,962 495.957,925	43.633
13	324.360,499 495.924,053	14	324.389,598 495.904,509	35.053
16	324.405,859 495.893,587	17	324.408,469 495.891,834	3.144

Punct început	X / Y	Punct sfârşit	X / Y	Lungime segment
2	324.254,313 496.007,247	3	324.235,516 496.019,703	22.549
5	324.215,839 496.032,903	6	324.215,318 496.032,556	0.626
8	324.212,164 496.023,328	9	324.242,741 496.002,847	36.803
11	324.309,962 495.957,925	12	324.329,204 495.945,12	23.113
14	324.389,598 495.904,509	15	324.395,155 495.900,776	6.694
17	324.408,469 495.891,834	18	324.410,723 495.890,284	2.736

Punct început	X / Y	Punct sfârşit	X / Y	Lungime segment
3	324.235,516 496.019,703	4	324.218,349 496.031,219	20.672
6	324.215,318 496.032,556	7	324.209,884 496.024,855	9.425
9	324.242,741 496.002,847	10	324.273,638 495.982,099	37.217
12	324.329,204 495.945,12	13	324.360,499 495.924,053	37.725
15	324.395,155 495.900,776	16	324.405,859 495.893,587	12.894
18	324.410,723 495.890,284	19	324.418,001 495.885,282	8.831

Punct început	X / Y	Punct sfârşit	X / Y	Lungime segment
19	324.418,001 495.885,282	20	324.426,812 495.879,226	10.692
22	324.438,387 495.871,27	23	324.445,286 495.866,528	8.372
25	324.454,518 495.860,177	26	324.461,435 495.855,417	8.397
28	324.478,922 495.843,384	29	324.486,056 495.838,475	8.66
31	324.500,436 495.828,58	32	324.506,458 495.824,43	7.313
34	324.539,58 495.801,604	35	324.544,212 495.798,412	5.625
37	324.559,342 495.787,998	38	324.567,907 495.782,103	10.398
40	324.583,725 495.771,215	41	324.585,464 495.770,018	2.111
43	324.608,163 495.754,4	44	324.621,899 495.744,949	16.673
46	324.645,19 495.728,917	47	324.650,233 495.725,446	6.122
49	324.719,126 495.678,066	50	324.749,974 495.656,87	37.428
52	324.826,953 495.603,82	53	324.835,067 495.599,122	9.376
55	324.835,808 495.606,5	56	324.745,83 495.667,853	108.905
58	324.651,802 495.732,574	59	324.651,678 495.736,84	4.268
61	324.500,905 495.841,017	62	324.448,346 495.877,155	63.783
64	324.365,026 495.933,208	65	324.339,499 495.950,184	30.656

Punct început	X / Y	Punct sfârşit	X / Y	Lungime segment
20	324.426,812 495.879,226	21	324.432,395 495.875,389	6.774
23	324.445,286 495.866,528	24	324.447,765 495.864,824	3.008
26	324.461,435 495.855,417	27	324.471,953 495.848,18	12.767
29	324.486,056 495.838,475	30	324.493,265 495.833,514	8.751
32	324.506,458 495.824,43	33	324.528,495 495.809,243	26.763
35	324.544,212 495.798,412	36	324.547,459 495.796,177	3.942
38	324.567,907 495.782,103	39	324.575,537 495.776,851	9.263
41	324.585,464 495.770,018	42	324.592,352 495.765,279	8.361
44	324.621,899 495.744,949	45	324.631,152 495.738,582	11.232
47	324.650,233 495.725,446	48	324.698,62 495.692,285	58.66
50	324.749,974 495.656,87	51	324.791,868 495.628,003	50.876
53	324.835,067 495.599,122	54	324.836,329 495.598,549	1.386
56	324.745,83 495.667,853	57	324.686,609 495.708,454	71.802
59	324.651,678 495.736,84	60	324.619,939 495.758,731	38.556
62	324.448,346 495.877,155	63	324.421,781 495.895,083	32.049
65	324.339,499 495.950,184	1	324.283,067 495.987,799	67.819

Punct început	X / Y	Punct sfârşit	X / Y	Lungime segment
21	324.432,395 495.875,389	22	324.438,387 495.871,27	7.271
24	324.447,765 495.864,824	25	324.454,518 495.860,177	8.197
27	324.471,953 495.848,18	28	324.478,922 495.843,384	8.46
30	324.493,265 495.833,514	31	324.500,436 495.828,58	8.704
33	324.528,495 495.809,243	34	324.539,58 495.801,604	13.462
36	324.547,459 495.796,177	37	324.559,342 495.787,998	14.426
39	324.575,537 495.776,851	40	324.583,725 495.771,215	9.94
42	324.592,352 495.765,279	43	324.608,163 495.754,4	19.192
45	324.631,152 495.738,582	46	324.645,19 495.728,917	17.043
48	324.698,62 495.692,285	49	324.719,126 495.678,066	24.953
51	324.791,868 495.628,003	52	324.826,953 495.603,82	42.612
54	324.836,329 495.598,549	55	324.835,808 495.606,5	7.968
57	324.686,609 495.708,454	58	324.651,802 495.732,574	42.347
60	324.619,939 495.758,731	61	324.500,905 495.841,017	144.707
63	324.421,781 495.895,083	64	324.365,026 495.933,208	68.372

** Lungimile segmentelor sunt determinate în planul de proiecţie Stereo 70 şi sunt rotunjite la 1 milimetru.
*** Distanţa dintre puncte este formată din segmente cumulate ce sunt mai mici decât valoarea 1 milimetru.

DATE DESPRE IMOBILUL NR. 11777

Oficiul de Cadastru şi Publicitate Imobiliară HUNEDOARA
Biroul de Cadastru şi Publicitate Imobiliară Deva

A. Partea I. Descrierea imobilului

TEREN Extravilan

Adresa: Jud. Hunedoara

Nr. Crt	Nr cadastral Nr. topografic	Suprafaţa* (mp)	Observaţii / Referinţe
A1	62692	11.621	Sector cadastral:0 Teren neimprejmuit;

B. Partea II. Proprietari şi acte

Inscrieri privitoare la dreptul de proprietate şi alte drepturi reale		Referinţe
23338 / 25/05/2016		
Ordonanta nr. 1352, din 27/12/2001 emis de GUVERNUL ROMANIEI;		
B1	Intabulare, drept de PROPRIETATE, dobandit prin Lege, cota actuala 1/1	A1
	1) **JUDETUL HUNEDOARA DOMENIUL PUBLIC**, CIF:4374474	
25552 / 06/06/2018		
Inscris Sub Semnatura Privata nr. 21785, din 24/05/2018 emis de OCPI HUNEDOARA;		
B2	se noteaza suprapunerea partiala cu coridorul de expropiere intabulat in cf 63186 Ilia	A1

C. Partea III. SARCINI .

Inscrieri privind dezmembramintele dreptului de proprietate, drepturi reale de garanţie şi sarcini	Referinţe
NU SUNT	

Anexa Nr. 1 La Partea I

Teren

Nr cadastral	Suprafaţa (mp)*	Observaţii / Referinţe
62692	11.621	

* Suprafaţa este determinată in planul de proiecţie Stereo 70.

DETALII LINIARE IMOBIL

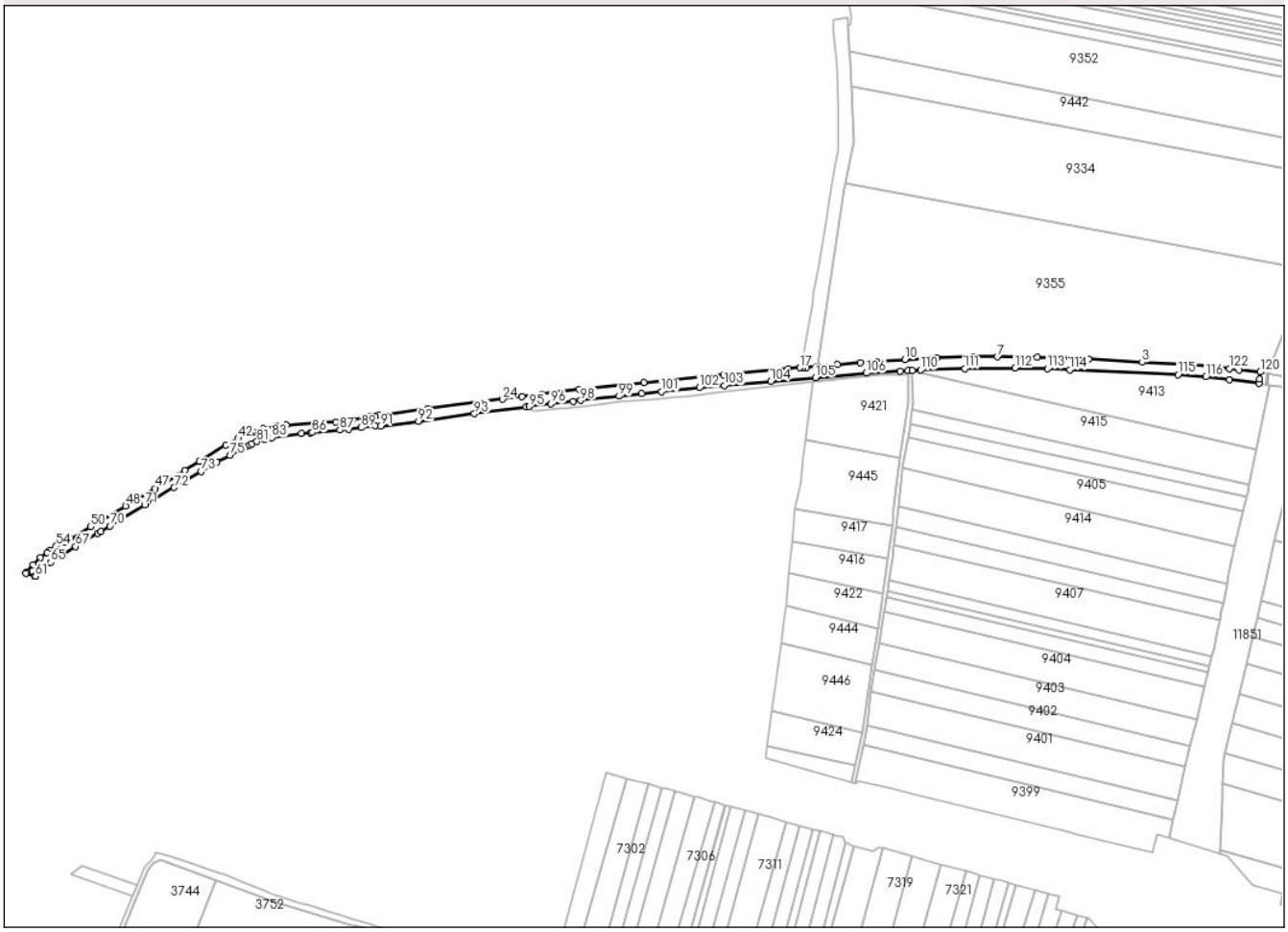

Date referitoare la teren

Crt	Categorie folosință	Intra vilan	Suprafaţa (mp)	Tarla	Parcelă	Nr. topo	Observaţii / Referinţe
1	drum	NU	11.621	-	-	-	

Lungime Segmente

1) Valorile lungimilor segmentelor sunt obţinute din proiecţie în plan.

Punct început	X / Y	Punct sfârşit	X / Y	Lungime segment
1	320.644,165 495.991,047	2	320.627,756 495.992,473	16.471
4	320.531,105 495.997,813	5	320.495,813 495.999,108	35.316
7	320.446,029 496.000,108	8	320.423,404 496.000,179	22.625
10	320.360,034 495.997,508	11	320.333,411 495.995,848	26.675
13	320.297,112 495.992,971	14	320.278,466 495.991,314	18.72
16	320.264,644 495.990,132	17	320.261,805 495.989,919	2.847

Punct început	X / Y	Punct sfârşit	X / Y	Lungime segment
2	320.627,756 495.992,473	3	320.580,881 495.994,99	46.943
5	320.495,813 495.999,108	6	320.483,363 495.999,891	12.475
8	320.423,404 496.000,179	9	320.389,597 495.998,971	33.828
11	320.333,411 495.995,848	12	320.318,334 495.994,836	15.111
14	320.278,466 495.991,314	15	320.267,934 495.990,378	10.573
17	320.261,805 495.989,919	18	320.251,058 495.989,115	10.777

Punct început	X / Y	Punct sfârşit	X / Y	Lungime segment
3	320.580,881 495.994,99	4	320.531,105 495.997,813	49.856
6	320.483,363 495.999,891	7	320.446,029 496.000,108	37.335
9	320.389,597 495.998,971	10	320.360,034 495.997,508	29.599
12	320.318,334 495.994,836	13	320.297,112 495.992,971	21.304
15	320.267,934 495.990,378	16	320.264,644 495.990,132	3.299
18	320.251,058 495.989,115	19	320.190,958 495.983,482	60.363

Punct început	X / Y	Punct sfârşit	X / Y	Lungime segment
19	320.190,958 495.983,482	20	320.116,693 495.976,307	74.611
22	320.021,239 495.965,43	23	320.003,405 495.963,09	17.987
25	319.915,653 495.951,66	26	319.869,76 495.945,671	46.282
28	319.863,794 495.944,954	29	319.861,94 495.944,731	1.867
31	319.845,143 495.941,528	32	319.841,857 495.941,147	3.308
34	319.811,652 495.938,356	35	319.783,802 495.936,497	27.912
37	319.762,172 495.933,258	38	319.752,513 495.930,566	10.027
40	319.747,385 495.928,744	41	319.747,042 495.928,622	0.364
43	319.727,512 495.917,952	44	319.702,964 495.903,076	28.704
46	319.681,309 495.889,561	47	319.661,734 495.877,842	22.815
49	319.608,499 495.846,395	50	319.601,285 495.842,173	8.359
52	319.577,685 495.828,22	53	319.577,325 495.828,033	0.406
55	319.563,925 495.820,101	56	319.561,156 495.818,188	3.366
58	319.547,688 495.806,903	59	319.541,705 495.800,018	9.121
61	319.549,877 495.796,144	62	319.549,901 495.796,137	0.025
64	319.557,59 495.803,731	65	319.564,02 495.809,144	8.405
67	319.587,567 495.823,726	68	319.607,934 495.835,895	23.725
70	319.619,612 495.842,764	71	319.651,77 495.862,184	37.567
73	319.704,463 495.893,379	74	319.718,911 495.902,138	16.896
76	319.740,726 495.914,172	77	319.741,514 495.914,57	0.882
79	319.749,584 495.918,399	80	319.751,665 495.919,282	2.261
82	319.763,298 495.923,31	83	319.770,49 495.925,144	7.422
85	319.805,954 495.929,597	86	319.807,986 495.929,787	2.041
88	319.841,769 495.932,871	89	319.853,552 495.934,392	11.881
91	319.871,346 495.935,662	92	319.906,863 495.940,202	35.806
94	320.007,167 495.953,57	95	320.009,893 495.953,906	2.746
97	320.050,746 495.958,625	98	320.057,896 495.959,543	7.209
100	320.114,57 495.966,03	101	320.132,911 495.967,837	18.43
103	320.191,773 495.973,571	104	320.234,757 495.977,271	43.143
106	320.324,053 495.984,941	107	320.355,561 495.986,915	31.57
109	320.366,721 495.987,481	110	320.374,495 495.987,875	7.784
112	320.462,516 495.989,76	113	320.492,639 495.989,015	30.132
115	320.614,352 495.983,509	116	320.640,274 495.981,47	26.002

Punct început	X / Y	Punct sfârşit	X / Y	Lungime segment
20	320.116,693 495.976,307	21	320.056,7 495.969,801	60.345
23	320.003,405 495.963,09	24	319.985,159 495.960,695	18.403
26	319.869,76 495.945,671	27	319.866,214 495.945,245	3.572
29	319.861,94 495.944,731	30	319.856,234 495.943,578	5.821
32	319.841,857 495.941,147	33	319.830,075 495.939,782	11.861
35	319.783,802 495.936,497	36	319.774,785 495.935,381	9.086
38	319.752,513 495.930,566	39	319.750,643 495.929,901	1.985
41	319.747,042 495.928,622	42	319.738,83 495.924,212	9.321
44	319.702,964 495.903,076	45	319.689,14 495.894,448	16.295
47	319.661,734 495.877,842	48	319.634,121 495.861,392	32.142
50	319.601,285 495.842,173	51	319.582,82 495.830,983	21.591
53	319.577,325 495.828,033	54	319.569,538 495.823,979	8.779
56	319.561,156 495.818,188	57	319.554,959 495.813,4	7.831
59	319.541,705 495.800,018	60	319.541,18 495.799,001	1.145
62	319.549,901 495.796,137	63	319.549,942 495.796,188	0.065
65	319.564,02 495.809,144	66	319.575,108 495.816,407	13.255
68	319.607,934 495.835,895	69	319.611,187 495.837,809	3.774
71	319.651,77 495.862,184	72	319.679,123 495.878,477	31.838
74	319.718,911 495.902,138	75	319.731,241 495.908,71	13.972
77	319.741,514 495.914,57	78	319.746,464 495.917,074	5.548
80	319.751,665 495.919,282	81	319.756,404 495.921,253	5.133
83	319.770,49 495.925,144	84	319.797,996 495.928,851	27.755
86	319.807,986 495.929,787	87	319.833,667 495.932,048	25.78
89	319.853,552 495.934,392	90	319.866,333 495.935,983	12.88
92	319.906,863 495.940,202	93	319.958,911 495.947,188	52.515
95	320.009,893 495.953,906	96	320.030,082 495.956,397	20.342
98	320.057,896 495.959,543	99	320.093,506 495.963,573	35.837
101	320.132,911 495.967,837	102	320.168,345 495.971,394	35.612
104	320.234,757 495.977,271	105	320.276,462 495.980,646	41.841
107	320.355,561 495.986,915	108	320.362,775 495.987,281	7.223
110	320.374,495 495.987,875	111	320.415,568 495.989,344	41.099
113	320.492,639 495.989,015	114	320.513,444 495.988,221	20.82
116	320.640,274 495.981,47	117	320.662,35 495.978,853	22.231

Punct început	X / Y	Punct sfârşit	X / Y	Lungime segment
21	320.056,7 495.969,801	22	320.021,239 495.965,43	35.729
24	319.985,159 495.960,695	25	319.915,653 495.951,66	70.091
27	319.866,214 495.945,245	28	319.863,794 495.944,954	2.438
30	319.856,234 495.943,578	31	319.845,143 495.941,528	11.279
33	319.830,075 495.939,782	34	319.811,652 495.938,356	18.478
36	319.774,785 495.935,381	37	319.762,172 495.933,258	12.79
39	319.750,643 495.929,901	40	319.747,385 495.928,744	3.457
42	319.738,83 495.924,212	43	319.727,512 495.917,952	12.934
45	319.689,14 495.894,448	46	319.681,309 495.889,561	9.231
48	319.634,121 495.861,392	49	319.608,499 495.846,395	29.688
51	319.582,82 495.830,983	52	319.577,685 495.828,22	5.831
54	319.569,538 495.823,979	55	319.563,925 495.820,101	6.822
57	319.554,959 495.813,4	58	319.547,688 495.806,903	9.751
60	319.541,18 495.799,001	61	319.549,877 495.796,144	9.154
63	319.549,942 495.796,188	64	319.557,59 495.803,731	10.742
66	319.575,108 495.816,407	67	319.587,567 495.823,726	14.45
69	319.611,187 495.837,809	70	319.619,612 495.842,764	9.774
72	319.679,123 495.878,477	73	319.704,463 495.893,379	29.397
75	319.731,241 495.908,71	76	319.740,726 495.914,172	10.945
78	319.746,464 495.917,074	79	319.749,584 495.918,399	3.39
81	319.756,404 495.921,253	82	319.763,298 495.923,31	7.194
84	319.797,996 495.928,851	85	319.805,954 495.929,597	7.992
87	319.833,667 495.932,048	88	319.841,769 495.932,871	8.144
90	319.866,333 495.935,983	91	319.871,346 495.935,662	5.023
93	319.958,911 495.947,188	94	320.007,167 495.953,57	48.676
96	320.030,082 495.956,397	97	320.050,746 495.958,625	20.784
99	320.093,506 495.963,573	100	320.114,57 495.966,03	21.207
102	320.168,345 495.971,394	103	320.191,773 495.973,571	23.529
105	320.276,462 495.980,646	106	320.324,053 495.984,941	47.784
108	320.362,775 495.987,281	109	320.366,721 495.987,481	3.951
111	320.415,568 495.989,344	112	320.462,516 495.989,76	46.95
114	320.513,444 495.988,221	115	320.614,352 495.983,509	101.018
117	320.662,35 495.978,853	118	320.689,477 495.975,412	27.344

Punct început	X / Y	Punct sfârşit	X / Y	Lungime segment
118	320.689,477 495.975,412	119	320.689,986 495.979,426	4.046
121	320.670,903 495.988,19	122	320.662,132 495.989,254	8.835

Punct început	X / Y	Punct sfârşit	X / Y	Lungime segment
119	320.689,986 495.979,426	120	320.690,821 495.986,012	6.639
122	320.662,132 495.989,254	1	320.644,165 495.991,047	18.056

Punct început	X / Y	Punct sfârşit	X / Y	Lungime segment
120	320.690,821 495.986,012	121	320.670,903 495.988,19	20.037

**** Lungimile segmentelor sunt determinate în planul de proiecţie Stereo 70 şi sunt rotunjite la 1 milimetru.**
***** Distanţa dintre puncte este formată din segmente cumulate ce sunt mai mici decât valoarea 1 milimetru.**

DATE DESPRE IMOBILUL NR. 11778

Oficiul de Cadastru şi Publicitate Imobiliară HUNEDOARA
Biroul de Cadastru şi Publicitate Imobiliară Deva

A. Partea I. Descrierea imobilului

TEREN Extravilan

Adresa: Jud. Hunedoara

Nr. Crt	Nr cadastral Nr. topografic	Suprafaţa* (mp)	Observaţii / Referinţe
A1	62694	6.283	Sector cadastral:0 Teren neimprejmuit;

B. Partea II. Proprietari şi acte

Inscrieri privitoare la dreptul de proprietate şi alte drepturi reale		Referinţe
24009 / 30/05/2016		
Act Normativ nr. 1352, din 27/12/2001 emis de GUVERNUL ROMANIEI (adresa nr 6659/2016 data de Consiliul Judetean Hunedoara);		
B1	Intabulare, drept de PROPRIETATE, dobandit prin Lege, cota actuala 1/1	A1
	1) **JUDETUL HUNEDOARA DOMENIUL PUBLIC**, CIF:4374474	

C. Partea III. SARCINI .

Inscrieri privind dezmembramintele dreptului de proprietate, drepturi reale de garanţie şi sarcini	Referinţe
NU SUNT	

Anexa Nr. 1 La Partea I

Teren

Nr cadastral	Suprafaţa (mp)*	Observaţii / Referinţe
62694	6.283	

* Suprafaţa este determinată in planul de proiecţie Stereo 70.

DETALII LINIARE IMOBIL

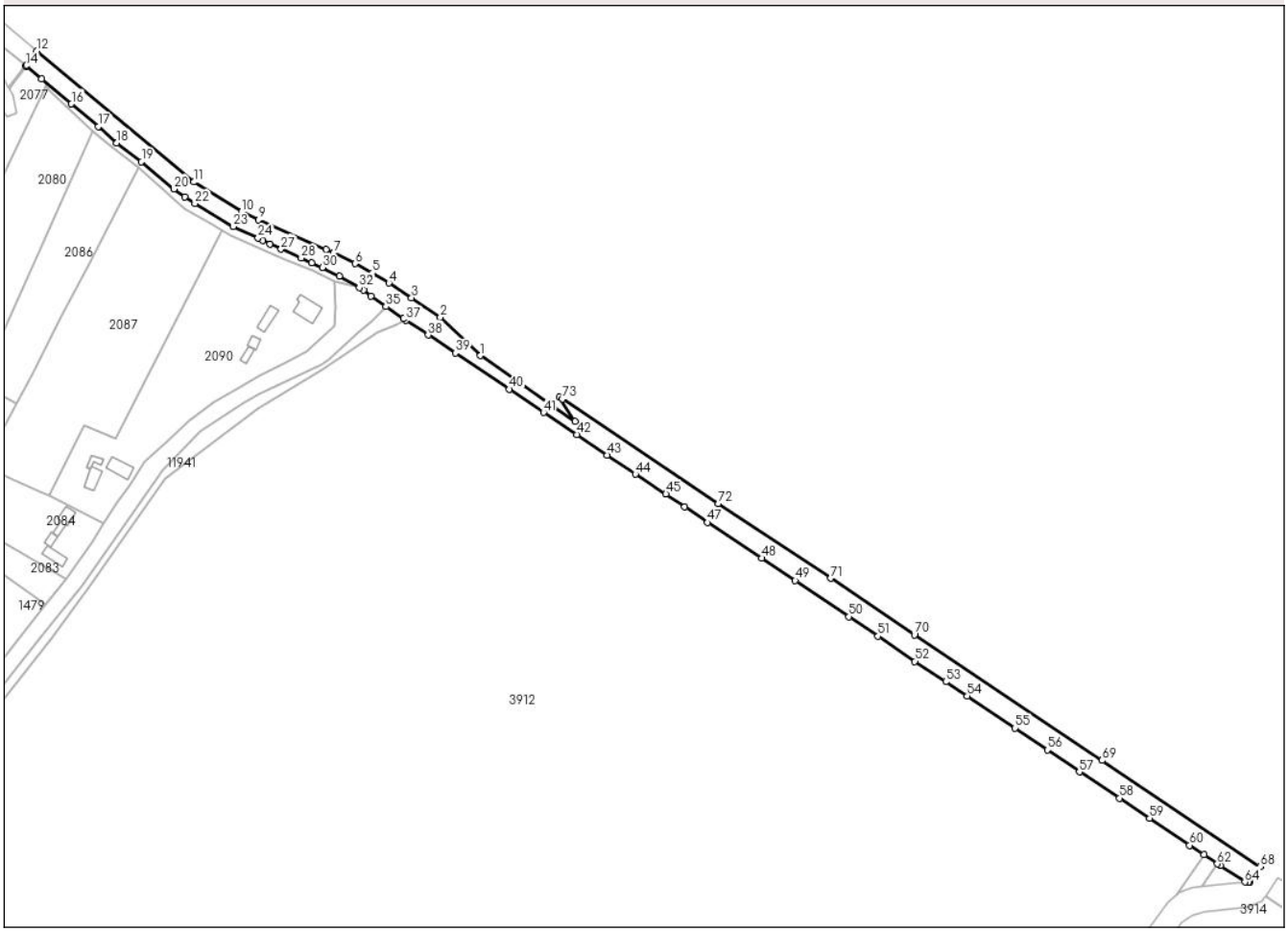

Date referitoare la teren

Crt	Categorie folosință	Intra vilan	Suprafaţa (mp)	Tarla	Parcelă	Nr. topo	Observaţii / Referinţe
1	drum	NU	6.283	-	-	-	

Lungime Segmente

1) Valorile lungimilor segmentelor sunt obţinute din proiecţie în plan.

Punct început	X / Y	Punct sfârşit	X / Y	Lungime segment
1	323.845,023 496.275,649	2	323.826,427 496.293,528	25.797
4	323.802,512 496.309,31	5	323.794,592 496.314,018	9.213
7	323.776,83 496.323,333	8	323.773,388 496.324,929	3.794
10	323.734,053 496.342,49	11	323.711,82 496.356,182	26.111
13	323.634,25 496.410,553	14	323.633,83 496.409,976	0.714
16	323.655,027 496.392,42	17	323.667,437 496.381,915	16.259

Punct început	X / Y	Punct sfârşit	X / Y	Lungime segment
2	323.826,427 496.293,528	3	323.813,067 496.302,469	16.075
5	323.794,592 496.314,018	6	323.786,76 496.318,327	8.939
8	323.773,388 496.324,929	9	323.741,964 496.338,601	34.269
11	323.711,82 496.356,182	12	323.638,973 496.417,032	94.918
14	323.633,83 496.409,976	15	323.641,097 496.404,013	9.401
17	323.667,437 496.381,915	18	323.676,058 496.374,31	11.496

Punct început	X / Y	Punct sfârşit	X / Y	Lungime segment
3	323.813,067 496.302,469	4	323.802,512 496.309,31	12.579
6	323.786,76 496.318,327	7	323.776,83 496.323,333	11.12
9	323.741,964 496.338,601	10	323.734,053 496.342,49	8.815
12	323.638,973 496.417,032	13	323.634,25 496.410,553	8.017
15	323.641,097 496.404,013	16	323.655,027 496.392,42	18.123
18	323.676,058 496.374,31	19	323.687,55 496.365,549	14.451

Punct început	X / Y	Punct sfârşit	X / Y	Lungime segment
19	323.687,55 496.365,549	20	323.702,65 496.352,997	19.636
22	323.712,37 496.346,174	23	323.730,191 496.335,479	20.784
25	323.743,863 496.329,201	26	323.747,214 496.327,461	3.776
28	323.761,801 496.320,921	29	323.766,731 496.318,722	5.398
31	323.779,421 496.312,359	32	323.788,729 496.307,122	10.68
34	323.794,256 496.303,291	35	323.801,142 496.298,331	8.486
37	323.810,445 496.292,068	38	323.820,756 496.285,193	12.393
40	323.858,512 496.260,021	41	323.874,457 496.249,216	19.261
43	323.904,05 496.229,457	44	323.917,022 496.220,528	15.748
46	323.939,974 496.205,368	47	323.950,602 496.198,168	12.837
49	323.991,359 496.171,185	50	324.016,344 496.154,456	30.068
52	324.046,938 496.133,68	53	324.061,322 496.124,236	17.207
55	324.093,442 496.102,732	56	324.108,512 496.092,551	18.187
58	324.142,044 496.070,171	59	324.156,051 496.060,856	16.822
61	324.181,276 496.043,867	62	324.187,563 496.039,692	7.547
64	324.200,32 496.031,288	65	324.202,216 496.031,396	1.899
67	324.202,79 496.031,429	68	324.207,466 496.038,425	8.415
70	324.046,786 496.146,042	71	324.007,862 496.172,24	46.919
73	323.883,269 496.255,475	74	323.881,803 496.256,451	1.761

Punct început	X / Y	Punct sfârşit	X / Y	Lungime segment
20	323.702,65 496.352,997	21	323.707,6 496.349,293	6.182
23	323.730,191 496.335,479	24	323.741,742 496.330,314	12.653
26	323.747,214 496.327,461	27	323.752,435 496.325,078	5.739
29	323.766,731 496.318,722	30	323.771,558 496.316,514	5.308
32	323.788,729 496.307,122	33	323.790,672 496.306,028	2.229
35	323.801,142 496.298,331	36	323.809,259 496.292,859	9.789
38	323.820,756 496.285,193	39	323.833,366 496.276,793	15.152
41	323.874,457 496.249,216	42	323.889,767 496.238,972	18.421
44	323.917,022 496.220,528	45	323.931,27 496.211,372	16.936
47	323.950,602 496.198,168	48	323.975,755 496.181,568	30.137
50	324.016,344 496.154,456	51	324.029,804 496.145,334	16.26
53	324.061,322 496.124,236	54	324.071,323 496.117,529	12.042
56	324.108,512 496.092,551	57	324.123,381 496.082,324	18.047
59	324.156,051 496.060,856	60	324.174,604 496.048,298	22.404
62	324.187,563 496.039,692	63	324.188,916 496.038,794	1.624
65	324.202,216 496.031,396	66	324.202,229 496.031,397	0.013
68	324.207,466 496.038,425	69	324.133,97 496.087,688	88.479
71	324.007,862 496.172,24	72	323.955,681 496.206,979	62.687
74	323.881,803 496.256,451	75	323.889,029 496.245,065	13.485

Punct început	X / Y	Punct sfârşit	X / Y	Lungime segment
21	323.707,6 496.349,293	22	323.712,37 496.346,174	5.7
24	323.741,742 496.330,314	25	323.743,863 496.329,201	2.396
27	323.752,435 496.325,078	28	323.761,801 496.320,921	10.247
30	323.771,558 496.316,514	31	323.779,421 496.312,359	8.893
33	323.790,672 496.306,028	34	323.794,256 496.303,291	4.51
36	323.809,259 496.292,859	37	323.810,445 496.292,068	1.426
39	323.833,366 496.276,793	40	323.858,512 496.260,021	30.226
42	323.889,767 496.238,972	43	323.904,05 496.229,457	17.162
45	323.931,27 496.211,372	46	323.939,974 496.205,368	10.574
48	323.975,755 496.181,568	49	323.991,359 496.171,185	18.743
51	324.029,804 496.145,334	52	324.046,938 496.133,68	20.722
54	324.071,323 496.117,529	55	324.093,442 496.102,732	26.612
57	324.123,381 496.082,324	58	324.142,044 496.070,171	22.271
60	324.174,604 496.048,298	61	324.181,276 496.043,867	8.009
63	324.188,916 496.038,794	64	324.200,32 496.031,288	13.653
66	324.202,229 496.031,397	67	324.202,79 496.031,429	0.562
69	324.133,97 496.087,688	70	324.046,786 496.146,042	104.911
72	323.955,681 496.206,979	73	323.883,269 496.255,475	87.151
75	323.889,029 496.245,065	1	323.845,023 496.275,649	53.59

** Lungimile segmentelor sunt determinate în planul de proiecţie Stereo 70 şi sunt rotunjite la 1 milimetru.
*** Distanţa dintre puncte este formată din segmente cumulate ce sunt mai mici decât valoarea 1 milimetru.

DATE DESPRE IMOBILUL NR. 11779

Oficiul de Cadastru şi Publicitate Imobiliară HUNEDOARA
Biroul de Cadastru şi Publicitate Imobiliară Deva

A. Partea I. Descrierea imobilului

TEREN Extravilan

Adresa: Jud. Hunedoara

Nr. Crt	Nr cadastral Nr. topografic	Suprafaţa* (mp)	Observaţii / Referinţe
A1	63333	83	Sector cadastral:0 Teren neimprejmuit;

Construcţii

Crt	Nr cadastral Nr. topografic	Adresa	Observaţii / Referinţe
A1.1	63333-C1	Jud. Hunedoara	Nr. niveluri:1; S. construita la sol:13 mp; S. construita desfasurata:294 mp; DJ 706A-pod km 2+768 peste Valea Bretea Muresana CONSTRUCTIA FACE JOCTIUNEA CU C3

B. Partea II. Proprietari şi acte

Inscrieri privitoare la dreptul de proprietate şi alte drepturi reale		Referinţe
29585 / 03/07/2019		
Ordonanta nr. 1352, din 27/12/2001 emis de GUVERNUL ROMANIEI;		
B2	Intabulare, drept de PROPRIETATE, dobandit prin Lege, cota actuala 1/1	A1
	1) **JUDETUL HUNEDOARA DOMENIUL PUBLIC**, CIF:4374474	
Act Normativ nr. HG 1352, din 01/01/2001 emis de GUVERNUL ROMANIEI (act administrativ nr 8039 din 12.06.2017, emis de CJ HUNEDOARA;act administrativ nr 8277 din 14.06.2017, emis de CONSILIUL JUDETEAN HUNEDOARA);		
B3	Intabulare, drept de PROPRIETATE, dobandit prin Lege, cota actuala 1/1	A1.1
	1) **JUDETUL HUNEDOARA DOMENIUL PUBLIC**, CIF:4374474	

C. Partea III. SARCINI .

Inscrieri privind dezmembramintele dreptului de proprietate, drepturi reale de garanţie şi sarcini	Referinţe
NU SUNT	

Anexa Nr. 1 La Partea I

Teren

Nr cadastral	Suprafaţa (mp)*	Observaţii / Referinţe
63333	83	

* Suprafaţa este determinată in planul de proiecţie Stereo 70.

DETALII LINIARE IMOBIL

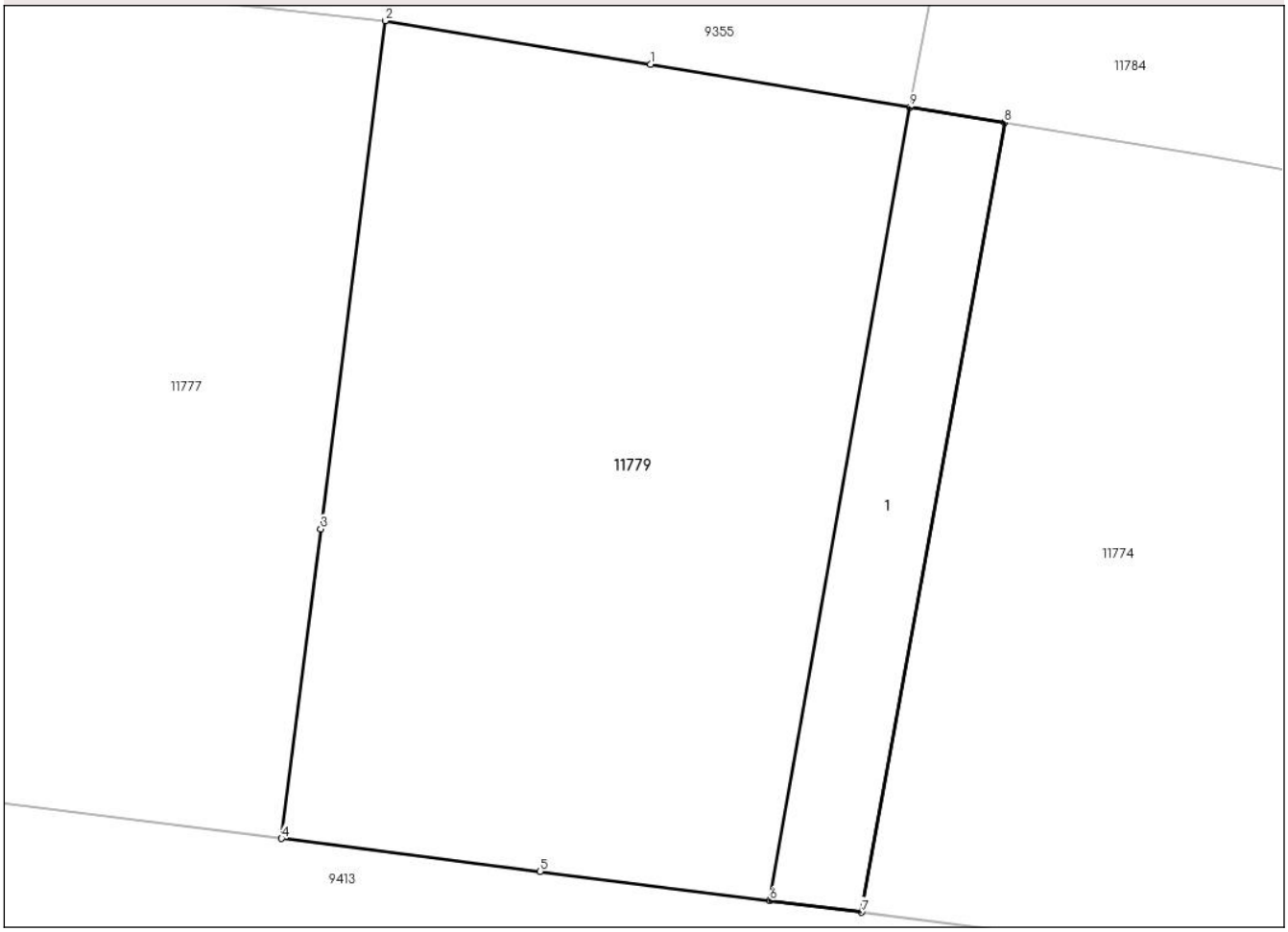

Date referitoare la teren

Crt	Categorie folosință	Intra vilan	Suprafaţa (mp)	Tarla	Parcelă	Nr. topo	Observaţii / Referinţe
1	ape curgatoare	NU	83	-	-	-	LOT 1

Date referitoare la construcţii

Crt	Număr	Destinaţie construcţie	Supraf. (mp)	Situaţie juridică	Observaţii / Referinţe
A1.1	63333-C1	constructii industriale si edilitare	13	Cu acte	Nr. niveluri:1; S. construita la sol:13 mp; S. construita desfasurata:294 mp; DJ 706A-pod km 2+768 peste Valea Bretea Muresana CONSTRUCTIA FACE JOCTIUNEA CU C3

Lungime Segmente
1) Valorile lungimilor segmentelor sunt obţinute din proiecţie în plan.

Punct început	X / Y	Punct sfârşit	X / Y	Lungime segment (** (m)
1	320.694,266 495.985,445	2	320.690,821 495.986,012	3.491
2	320.690,821 495.986,012	3	320.689,986 495.979,426	6.639
3	320.689,986 495.979,426	4	320.689,477 495.975,412	4.046

Punct început	X / Y	Punct sfârşit	X / Y	Lungime segment (** (m)
4	320.689,477 495.975,412	5	320.692,829 495.974,987	3.379
5	320.692,829 495.974,987	6	320.695,809 495.974,609	3.004
6	320.695,809 495.974,609	7	320.697,001 495.974,458	1.201
7	320.697,001 495.974,458	8	320.698,86 495.984,69	10.399
8	320.698,86 495.984,69	9	320.697,626 495.984,893	1.25
9	320.697,626 495.984,893	1	320.694,266 495.985,445	3.405

** Lungimile segmentelor sunt determinate în planul de proiecţie Stereo 70 şi sunt rotunjite la 1 milimetru.
*** Distanţa dintre puncte este formată din segmente cumulate ce sunt mai mici decât valoarea 1 milimetru.

DATE DESPRE IMOBILUL NR. 11780

Oficiul de Cadastru şi Publicitate Imobiliară HUNEDOARA
Biroul de Cadastru şi Publicitate Imobiliară Deva

A. Partea I. Descrierea imobilului

TEREN Extravilan

Adresa: Jud. Hunedoara

Nr. Crt	Nr cadastral Nr. topografic	Suprafaţa* (mp)	Observaţii / Referinţe
A1	63206	513.162	Sector cadastral:0 Teren neimprejmuit; Teren neimprejmuit; ALBIE MINORA RIU MURES- UAT ILIA

B. Partea II. Proprietari şi acte

Inscrieri privitoare la dreptul de proprietate şi alte drepturi reale		Referinţe
32017 / 18/07/2018		
Act Administrativ nr. 14224/DCS, din 05/07/2018 emis de ADMINISTRAIA NATIONALA APELE ROMANE-MURES (act administrativ nr 14225 din 05.07.2018, emis de ADMINISTRATIA NATIONALA APELE ROMANE-ADMINISTRATIA BAZINALA DE APA MURES;act administrativ nr 338 din 17.07.2018, emis de PRIMARIA ILIA);		
B1	Intabulare, drept de PROPRIETATE, dobandit prin Lege, cota actuala 1/1	A1
	1) **STATUL ROMAN**, CIF:9999999999999, domeniul public	
Act Administrativ nr. 14224/DCS, din 05/07/2018 emis de ADMINISTRATIA NATIONALA APELE ROMANE-MURES (act administrativ nr 14225 din 05.07.2018, emis de ADMINISTRATIA NATIONALA APELE ROMANE-ADMINISTRATIA BAZINALA DE APA MURES;act administrativ nr 338 din 17.07.2018, emis de PRIMARIA ILIA);		
B2	Intabulare, drept de ADMINISTRARE	A1
	1) **MINISTERUL APELOR SI PADURILOR PRIN ADMINISTRATIA NATIONALA APELE ROMANE**, CIF: 9999999999999	

C. Partea III. SARCINI

Inscrieri privind dezmembramintele dreptului de proprietate, drepturi reale de garanţie şi sarcini		Referinţe
17890 / 11/04/2022		
Inscris Sub Semnatura Privata nr. 7608, din 04/04/2022 emis de AN.APELE ROMANE A..B.A. MURES;		
C1	se noteaza locatiunea intervenita intre ADMINISTRATIA NATIONALA APELE ROMÂNE-ADMINISTRATIA BAZINAL\U+0102 DE AP\U+0102 MUREȘ, in calitate de locator si SC CLAUDAN TRUSTCONS SRL, in calitate de locator, pe o perioada de 5 ani incepand cu data de 05.04.2022 pân\U+0103 la data de 05.04.2027, avand ca obiect teren albie minorȘ+0103 râu Mureș în suprafața de 44.788 mp	A1

Anexa Nr. 1 La Partea I

Teren

Nr cadastral	Suprafaţa (mp)*	Observaţii / Referinţe
63206	513.162	Teren neimprejmuit; ALBIE MINORA RIU MURES- UAT ILIA

* Suprafaţa este determinată in planul de proiecţie Stereo 70.

DETALII LINIARE IMOBIL

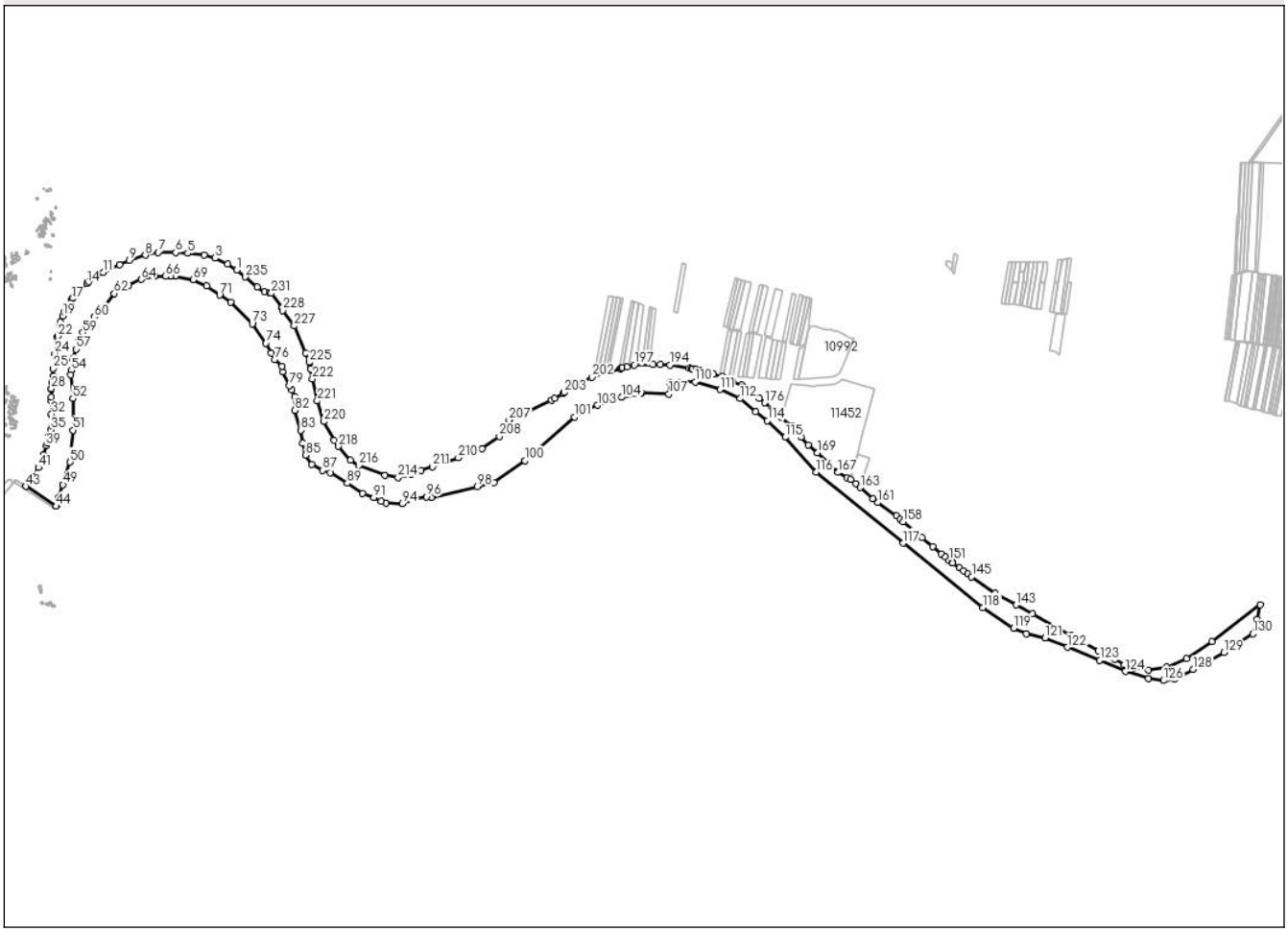

Date referitoare la teren

Crt	Categorie folosinţă	Intra vilan	Suprafaţa (mp)	Tarla	Parcelă	Nr. topo	Observaţii / Referinţe
1	ape curgatoare	NU	513.162	-	-	-	

Lungime Segmente

1) Valorile lungimilor segmentelor sunt obţinute din proiecţie în plan.

Punct început	X / Y	Punct sfârşit	X / Y	Lungime segment
1	320.017,41 495.150,916	2	319.983,566 495.174,062	41.002
4	319.893,908 495.206,474	5	319.831,62 495.213,598	62.694
7	319.720,294 495.217,359	8	319.671,44 495.206,362	50.076
10	319.574,04 495.171,156	11	319.513,179 495.141,159	67.852
13	319.458,024 495.105,999	14	319.449,551 495.099,665	10.579

Punct început	X / Y	Punct sfârşit	X / Y	Lungime segment
2	319.983,566 495.174,062	3	319.935,26 495.195,413	52.814
5	319.831,62 495.213,598	6	319.785,621 495.216,912	46.118
8	319.671,44 495.206,362	9	319.610,117 495.187,239	64.235
11	319.513,179 495.141,159	12	319.476,048 495.119,473	43.0
14	319.449,551 495.099,665	15	319.415,198 495.067,992	46.726

Punct început	X / Y	Punct sfârşit	X / Y	Lungime segment
3	319.935,26 495.195,413	4	319.893,908 495.206,474	42.806
6	319.785,621 495.216,912	7	319.720,294 495.217,359	65.329
9	319.610,117 495.187,239	10	319.574,04 495.171,156	39.5
12	319.476,048 495.119,473	13	319.458,024 495.105,999	22.504
15	319.415,198 495.067,992	16	319.397,89 495.045,932	28.039

Punct început	X / Y	Punct sfârşit	X / Y	Lungime segment
16	319.397,89 495.045,932	17	319.393,896 495.040,842	6.47
19	319.358,978 494.976,813	20	319.349,936 494.953,682	24.836
22	319.339,861 494.900,129	23	319.339,194 494.896,585	3.606
25	319.322,795 494.778,512	26	319.321,541 494.751,442	27.1
28	319.316,741 494.702,52	29	319.316,652 494.699,695	2.826
31	319.315,262 494.655,62	32	319.316,814 494.606,624	49.021
34	319.317,41 494.563,352	35	319.313,059 494.547,005	16.917
37	319.306,46 494.525,245	38	319.300,96 494.496,644	29.125
40	319.285,371 494.452,175	41	319.267,195 494.404,644	50.888
43	319.219,726 494.334,054	44	319.334,976 494.258,498	137.81
46	319.336,268 494.264,078	47	319.336,268 494.264,099	0.021
49	319.360,079 494.339,43	50	319.386,925 494.425,317	89.985
52	319.397,638 494.664,767	53	319.388,665 494.755,747	91.422
55	319.398,01 494.811,927	56	319.400,371 494.819,965	8.378
58	319.418,474 494.881,606	59	319.434,5 494.914,235	36.353
61	319.507,911 495.004,496	62	319.554,202 495.062,227	73.998
64	319.656,192 495.115,149	65	319.705,587 495.127,498	50.915
67	319.766,197 495.128,476	68	319.784,668 495.127,891	18.48
70	319.903,887 495.089,775	71	319.952,322 495.055,589	59.284
73	320.075,858 494.947,491	74	320.127,398 494.874,384	89.448
76	320.161,191 494.813,122	77	320.187,824 494.787,637	36.862
79	320.215,748 494.714,386	80	320.223,86 494.698,403	17.923
82	320.235,274 494.620,648	83	320.259,466 494.545,497	78.949
85	320.277,832 494.451,603	86	320.301,273 494.417,012	41.786
88	320.369,994 494.385,662	89	320.434,291 494.345,145	75.998
91	320.535,278 494.291,833	92	320.563,116 494.277,847	31.154
94	320.643,646 494.267,504	95	320.687,216 494.285,854	47.276
97	320.751,422 494.290,916	98	320.926,777 494.331,746	180.046
100	321.106,238 494.430,77	101	321.293,608 494.595,342	249.382
103	321.379,924 494.640,089	104	321.471,083 494.669,742	95.861
106	321.547,746 494.685,388	107	321.650,516 494.682,829	102.802
109	321.694,35 494.726,858	110	321.750,755 494.727,631	56.411
112	321.920,507 494.665,223	113	321.978,736 494.615,995	76.25

Punct început	X / Y	Punct sfârşit	X / Y	Lungime segment
17	319.393,896 495.040,842	18	319.365,247 494.992,848	55.894
20	319.349,936 494.953,682	21	319.347,29 494.939,619	14.31
23	319.339,194 494.896,585	24	319.328,638 494.835,779	61.715
26	319.321,541 494.751,442	27	319.318,999 494.725,533	26.033
29	319.316,652 494.699,695	30	319.315,709 494.669,804	29.906
32	319.316,814 494.606,624	33	319.318,899 494.595,664	11.156
35	319.313,059 494.547,005	36	319.306,659 494.525,904	22.05
38	319.300,96 494.496,644	39	319.296,355 494.486,476	11.162
41	319.267,195 494.404,644	42	319.242,336 494.364,039	47.61
44	319.334,976 494.258,498	45	319.334,986 494.258,491	0.011
47	319.336,268 494.264,099	48	319.342,632 494.291,8	28.423
50	319.386,925 494.425,317	51	319.397,65 494.545,805	120.964
53	319.388,665 494.755,747	54	319.392,125 494.771,96	16.578
56	319.400,371 494.819,965	57	319.409,627 494.851,483	32.849
59	319.434,5 494.914,235	60	319.479,013 494.973,867	74.413
62	319.554,202 495.062,227	63	319.607,216 495.093,033	61.315
65	319.705,587 495.127,498	66	319.747,82 495.126,885	42.237
68	319.784,668 495.127,891	69	319.852,309 495.114,156	69.021
71	319.952,322 495.055,589	72	319.993,57 495.028,091	49.574
74	320.127,398 494.874,384	75	320.147,038 494.836,967	42.258
77	320.187,824 494.787,637	78	320.189,625 494.765,855	21.856
80	320.223,86 494.698,403	81	320.236,532 494.673,435	28.0
83	320.259,466 494.545,497	84	320.265,897 494.497,629	48.298
86	320.301,273 494.417,012	87	320.342,04 494.393,801	46.912
89	320.434,291 494.345,145	90	320.492,987 494.307,469	69.747
92	320.563,116 494.277,847	93	320.581,951 494.270,99	20.044
95	320.687,216 494.285,854	96	320.733,487 494.294,059	46.993
98	320.926,777 494.331,746	99	320.989,031 494.347,528	64.223
101	321.293,608 494.595,342	102	321.314,096 494.611,501	26.094
104	321.471,083 494.669,742	105	321.542,675 494.684,267	73.051
107	321.650,516 494.682,829	108	321.654,08 494.724,367	41.691
110	321.750,755 494.727,631	111	321.844,362 494.699,534	97.733
113	321.978,736 494.615,995	114	322.023,528 494.581,685	56.422

Punct început	X / Y	Punct sfârşit	X / Y	Lungime segment
18	319.365,247 494.992,848	19	319.358,978 494.976,813	17.217
21	319.347,29 494.939,619	22	319.339,861 494.900,129	40.183
24	319.328,638 494.835,779	25	319.322,795 494.778,512	57.564
27	319.318,999 494.725,533	28	319.316,741 494.702,52	23.124
30	319.315,709 494.669,804	31	319.315,262 494.655,62	14.191
33	319.318,899 494.595,664	34	319.317,41 494.563,352	32.346
36	319.306,659 494.525,904	37	319.306,46 494.525,245	0.688
39	319.296,355 494.486,476	40	319.285,371 494.452,175	36.017
42	319.242,336 494.364,039	43	319.219,726 494.334,054	37.554
45	319.334,986 494.258,491	46	319.336,268 494.264,078	5.732
48	319.342,632 494.291,8	49	319.360,079 494.339,43	50.725
51	319.397,65 494.545,805	52	319.397,638 494.664,767	118.962
54	319.392,125 494.771,96	55	319.398,01 494.811,927	40.398
57	319.409,627 494.851,483	58	319.418,474 494.881,606	31.395
60	319.479,013 494.973,867	61	319.507,911 495.004,496	42.11
63	319.607,216 495.093,033	64	319.656,192 495.115,149	53.738
66	319.747,82 495.126,885	67	319.766,197 495.128,476	18.446
69	319.852,309 495.114,156	70	319.903,887 495.089,775	57.05
72	319.993,57 495.028,091	73	320.075,858 494.947,491	115.185
75	320.147,038 494.836,967	76	320.161,191 494.813,122	27.729
78	320.189,625 494.765,855	79	320.215,748 494.714,386	57.719
81	320.236,532 494.673,435	82	320.235,274 494.620,648	52.802
84	320.265,897 494.497,629	85	320.277,832 494.451,603	47.548
87	320.342,04 494.393,801	88	320.369,994 494.385,662	29.115
90	320.492,987 494.307,469	91	320.535,278 494.291,833	45.089
93	320.581,951 494.270,99	94	320.643,646 494.267,504	61.793
96	320.733,487 494.294,059	97	320.751,422 494.290,916	18.208
99	320.989,031 494.347,528	100	321.106,238 494.430,77	143.759
102	321.314,096 494.611,501	103	321.379,924 494.640,089	71.768
105	321.542,675 494.684,267	106	321.547,746 494.685,388	5.193
108	321.654,08 494.724,367	109	321.694,35 494.726,858	40.347
111	321.844,362 494.699,534	112	321.920,507 494.665,223	83.518
114	322.023,528 494.581,685	115	322.090,715 494.519,031	91.868

Punct început	X / Y	Punct sfârşit	X / Y	Lungime segment
115	322.090,715 494.519,031	116	322.206,426 494.387,01	175.552
118	322.838,731 493.876,081	119	322.953,696 493.798,509	138.687
121	323.073,887 493.761,961	122	323.157,498 493.726,159	90.954
124	323.376,229 493.634,415	125	323.464,318 493.607,564	92.091
127	323.562,86 493.606,072	128	323.633,033 493.641,874	78.779
130	323.858,064 493.776,794	131	323.874,703 493.831,007	56.709
133	323.703,586 493.747,342	134	323.608,26 493.683,104	114.95
136	323.463,72 493.640,233	137	323.409,006 493.649,249	55.452
139	323.336,622 493.680,573	140	323.274,534 493.713,618	70.335
142	323.026,125 493.851,854	143	322.962,545 493.886,136	72.233
145	322.795,631 493.991,942	146	322.780,323 494.002,967	18.864
148	322.748,873 494.025,617	149	322.723,922 494.043,587	30.748
151	322.710,593 494.054,357	152	322.696,587 494.066,046	18.243
154	322.648,234 494.106,399	155	322.608,22 494.139,794	52.119
157	322.583,827 494.160,151	158	322.536,644 494.199,528	61.455
160	322.510,346 494.221,475	161	322.440,909 494.272,094	85.929
163	322.373,843 494.329,035	164	322.357,217 494.343,981	22.356
166	322.325,04 494.367,388	167	322.290,34 494.386,032	39.391
169	322.212,216 494.459,755	170	322.177,942 494.490,469	46.022
172	322.120,523 494.555,014	173	322.117,183 494.559,747	5.793
175	322.071,937 494.598,02	176	322.012,477 494.649,352	78.552
178	321.934,339 494.708,753	179	321.925,728 494.715,299	10.817
181	321.853,924 494.748,838	182	321.819,253 494.757,779	35.806
184	321.804,739 494.761,465	185	321.804,609 494.761,498	0.134
187	321.792,05 494.764,967	188	321.779,001 494.768,766	13.591
190	321.753,106 494.774,996	191	321.740,041 494.777,604	13.323
193	321.727,146 494.779,882	194	321.654,6 494.792,1	73.568
196	321.589,965 494.794,487	197	321.520,031 494.791,623	69.993
199	321.475,281 494.781,283	200	321.470,981 494.780,553	4.362
202	321.359,601 494.745,789	203	321.256,013 494.687,55	118.837
205	321.218,523 494.666,472	206	321.206,382 494.659,646	13.928
208	321.009,702 494.522,047	209	320.944,227 494.475,296	80.452
211	320.757,577 494.407,623	212	320.713,06 494.394,304	46.467

Punct început	X / Y	Punct sfârşit	X / Y	Lungime segment
116	322.206,426 494.387,01	117	322.537,136 494.119,238	425.524
119	322.953,696 493.798,509	120	323.002,22 493.776,879	53.127
122	323.157,498 493.726,159	123	323.279,927 493.676,93	131.956
125	323.464,318 493.607,564	126	323.521,054 493.600,105	57.224
128	323.633,033 493.641,874	129	323.749,49 493.706,02	132.955
131	323.874,703 493.831,007	132	323.886,523 493.885,669	55.925
134	323.608,26 493.683,104	135	323.532,535 493.652,067	81.838
137	323.409,006 493.649,249	138	323.373,502 493.660,278	37.178
140	323.274,534 493.713,618	141	323.174,131 493.769,101	114.713
143	322.962,545 493.886,136	144	322.882,956 493.929,051	90.422
146	322.780,323 494.002,967	147	322.764,936 494.014,049	18.962
149	322.723,922 494.043,587	150	322.720,827 494.045,816	3.814
152	322.696,587 494.066,046	153	322.680,939 494.079,105	20.381
155	322.608,22 494.139,794	156	322.583,887 494.160,1	31.692
158	322.536,644 494.199,528	159	322.524,874 494.209,35	15.33
161	322.440,909 494.272,094	162	322.421,219 494.286,448	24.366
164	322.357,217 494.343,981	165	322.337,24 494.358,513	24.704
167	322.290,34 494.386,032	168	322.252,725 494.421,512	51.708
170	322.177,942 494.490,469	171	322.150,844 494.520,154	40.193
173	322.117,183 494.559,747	174	322.078,004 494.592,888	51.317
176	322.012,477 494.649,352	177	321.991,759 494.665,102	26.025
179	321.925,728 494.715,299	180	321.893,345 494.730,425	35.742
182	321.819,253 494.757,779	183	321.814,087 494.759,111	5.334
185	321.804,609 494.761,498	186	321.799,871 494.762,69	4.885
188	321.779,001 494.768,766	189	321.767,415 494.772,139	12.067
191	321.740,041 494.777,604	192	321.736,614 494.778,288	3.494
194	321.654,6 494.792,1	195	321.617,473 494.792,997	37.138
197	321.520,031 494.791,623	198	321.492,866 494.784,269	28.143
200	321.470,981 494.780,553	201	321.467,375 494.778,762	4.026
203	321.256,013 494.687,55	204	321.251,302 494.684,901	5.405
206	321.206,382 494.659,646	207	321.046,558 494.583,386	177.086
209	320.944,227 494.475,296	210	320.854,725 494.441,363	95.719
212	320.713,06 494.394,304	213	320.675,035 494.377,748	41.473

Punct început	X / Y	Punct sfârşit	X / Y	Lungime segment
117	322.537,136 494.119,238	118	322.838,731 493.876,081	387.409
120	323.002,22 493.776,879	121	323.073,887 493.761,961	73.203
123	323.279,927 493.676,93	124	323.376,229 493.634,415	105.269
126	323.521,054 493.600,105	127	323.562,86 493.606,072	42.229
129	323.749,49 493.706,02	130	323.858,064 493.776,794	129.604
132	323.886,523 493.885,669	133	323.703,586 493.747,342	229.348
135	323.532,535 493.652,067	136	323.463,72 493.640,233	69.825
138	323.373,502 493.660,278	139	323.336,622 493.680,573	42.095
141	323.174,131 493.769,101	142	323.026,125 493.851,854	169.57
144	322.882,956 493.929,051	145	322.795,631 493.991,942	107.615
147	322.764,936 494.014,049	148	322.748,873 494.025,617	19.795
150	322.720,827 494.045,816	151	322.710,593 494.054,357	13.33
153	322.680,939 494.079,105	154	322.648,234 494.106,399	42.598
156	322.583,887 494.160,1	157	322.583,827 494.160,151	0.079
159	322.524,874 494.209,35	160	322.510,346 494.221,475	18.923
162	322.421,219 494.286,448	163	322.373,843 494.329,035	63.703
165	322.337,24 494.358,513	166	322.325,04 494.367,388	15.086
168	322.252,725 494.421,512	169	322.212,216 494.459,755	55.709
171	322.150,844 494.520,154	172	322.120,523 494.555,014	46.202
174	322.078,004 494.592,888	175	322.071,937 494.598,02	7.946
177	321.991,759 494.665,102	178	321.934,339 494.708,753	72.128
180	321.893,345 494.730,425	181	321.853,924 494.748,838	43.509
183	321.814,087 494.759,111	184	321.804,739 494.761,465	9.64
186	321.799,871 494.762,69	187	321.792,05 494.764,967	8.146
189	321.767,415 494.772,139	190	321.753,106 494.774,996	14.592
192	321.736,614 494.778,288	193	321.727,146 494.779,882	9.601
195	321.617,473 494.792,997	196	321.589,965 494.794,487	27.548
198	321.492,866 494.784,269	199	321.475,281 494.781,283	17.837
201	321.467,375 494.778,762	202	321.359,601 494.745,789	112.705
204	321.251,302 494.684,901	205	321.218,523 494.666,472	37.604
207	321.046,558 494.583,386	208	321.009,702 494.522,047	71.56
210	320.854,725 494.441,363	211	320.757,577 494.407,623	102.84
213	320.675,035 494.377,748	214	320.626,952 494.366,802	49.313

Punct început	X / Y	Punct sfârşit	X / Y	Lungime segment
214	320.626,952 494.366,802	215	320.577,442 494.374,932	50.173
217	320.446,465 494.431,649	218	320.401,699 494.484,221	69.05
220	320.345,043 494.578,29	221	320.321,74 494.656,182	81.303
223	320.296,041 494.778,432	224	320.295,28 494.782,851	4.484
226	320.277,392 494.837,312	227	320.233,874 494.939,266	110.853
229	320.188,682 495.008,172	230	320.188,615 495.009,118	0.948
232	320.139,246 495.064,644	233	320.121,68 495.068,292	17.941
235	320.049,858 495.124,105	1	320.017,41 495.150,916	42.092

Punct început	X / Y	Punct sfârşit	X / Y	Lungime segment
215	320.577,442 494.374,932	216	320.478,348 494.412,296	105.905
218	320.401,699 494.484,221	219	320.384,629 494.507,184	28.612
221	320.321,74 494.656,182	222	320.302,773 494.739,341	85.295
224	320.295,28 494.782,851	225	320.291,982 494.802,005	19.435
227	320.233,874 494.939,266	228	320.189,438 494.997,4	73.172
230	320.188,615 495.009,118	231	320.148,179 495.062,971	67.344
233	320.121,68 495.068,292	234	320.093,936 495.086,669	33.278

Punct început	X / Y	Punct sfârşit	X / Y	Lungime segment
216	320.478,348 494.412,296	217	320.446,465 494.431,649	37.297
219	320.384,629 494.507,184	220	320.345,043 494.578,29	81.383
222	320.302,773 494.739,341	223	320.296,041 494.778,432	39.667
225	320.291,982 494.802,005	226	320.277,392 494.837,312	38.203
228	320.189,438 494.997,4	229	320.188,682 495.008,172	10.799
231	320.148,179 495.062,971	232	320.139,246 495.064,644	9.088
234	320.093,936 495.086,669	235	320.049,858 495.124,105	57.83

** Lungimile segmentelor sunt determinate în planul de proiecţie Stereo 70 şi sunt rotunjite la 1 milimetru.
*** Distanţa dintre puncte este formată din segmente cumulate ce sunt mai mici decât valoarea 1 milimetru.

DATE DESPRE IMOBILUL NR. 11781

Oficiul de Cadastru şi Publicitate Imobiliară HUNEDOARA
Biroul de Cadastru şi Publicitate Imobiliară Deva

A. Partea I. Descrierea imobilului

TEREN Extravilan

Adresa: Jud. Hunedoara

Nr. Crt	Nr cadastral Nr. topografic	Suprafaţa* (mp)	Observaţii / Referinţe
A1	63877	7.640	Sector cadastral:0 Teren neimprejmuit;

B. Partea II. Proprietari şi acte

Inscrieri privitoare la dreptul de proprietate şi alte drepturi reale		Referinţe
54331 / 18/11/2021		
Act Normativ nr. 1705, din 29/11/2006 emis de GUVERNUL ROMANIEI (act normativ nr 540 din 22.06.2000, emis de GUVERNUL ROMANIEI);		
B1	Intabulare, drept de PROPRIETATE, dobandit prin Lege, cota actuala 1/1	A1
	1) **STATUL ROMAN**, CIF:9999999999999, domeniul public	
B2	Intabulare, drept de ADMINISTRARE	A1
	1) **MINISTERUL TRANSPORTURILOR , INFRASTRUCTURII SI COMUNICAŢIILOR**, CIF:13633330	
Act Administrativ nr. 36814, din 21/09/2018 emis de MINISTERUL TRANSPORTURILOR (act administrativ nr 2 din 31.03.2020, emis de MINISTERUL TRANSPORTURILOR);		
B3	Intabulare, drept de CONCESIUNE	A1
	1) **COMPANIA NATIONALA DE ADMINISTRARE A INFRASTRUCTURII RUTIERE SA**, CIF:16054368	

C. Partea III. SARCINI .

Inscrieri privind dezmembramintele dreptului de proprietate, drepturi reale de garanţie şi sarcini	Referinţe
NU SUNT	

Anexa Nr. 1 La Partea I

Teren

Nr cadastral	Suprafaţa (mp)*	Observaţii / Referinţe
63877	7.640	

* Suprafaţa este determinată in planul de proiecţie Stereo 70.

DETALII LINIARE IMOBIL

Date referitoare la teren

Crt	Categorie folosinţă	Intra vilan	Suprafaţa (mp)	Tarla	Parcelă	Nr. topo	Observaţii / Referinţe
1	drum	NU	7.640	-	-	-	DN7-Tronson 78 [KM415+682-KM416+449]

Lungime Segmente

1) Valorile lungimilor segmentelor sunt obţinute din proiecţie în plan.

Punct început	X / Y	Punct sfârşit	X / Y	Lungime segment
1	316.762,798 496.317,866	2	316.755,81 496.319,503	7.177
4	316.662,272 496.321,143	5	316.580,043 496.310,103	82.967
7	316.489,822 496.302,075	8	316.471,016 496.304,128	18.918
10	316.477,493 496.293,269	11	316.504,255 496.292,302	26.779
13	316.626,838 496.306,831	14	316.682,878 496.312,123	56.289

Punct început	X / Y	Punct sfârşit	X / Y	Lungime segment
2	316.755,81 496.319,503	3	316.707,786 496.322,051	48.092
5	316.580,043 496.310,103	6	316.519,017 496.303,197	61.416
8	316.471,016 496.304,128	9	316.473,721 496.293,588	10.882
11	316.504,255 496.292,302	12	316.547,968 496.295,201	43.809
14	316.682,878 496.312,123	15	316.718,161 496.312,925	35.292

Punct început	X / Y	Punct sfârşit	X / Y	Lungime segment
3	316.707,786 496.322,051	4	316.662,272 496.321,143	45.523
6	316.519,017 496.303,197	7	316.489,822 496.302,075	29.217
9	316.473,721 496.293,588	10	316.477,493 496.293,269	3.785
12	316.547,968 496.295,201	13	316.626,838 496.306,831	79.723
15	316.718,161 496.312,925	16	316.718,522 496.312,933	0.361

Punct început	X / Y	Punct sfârşit	X / Y	Lungime segment
16	316.718,522 496.312,933	17	316.719,102 496.312,895	0.581
19	316.760,648 496.310,18	20	316.761,35 496.310,068	0.711
22	316.803,487 496.303,35	23	316.805,226 496.302,928	1.789
25	316.997,587 496.254,848	26	316.999,845 496.254,274	2.33
28	317.142,962 496.219,559	29	317.187,427 496.209,456	45.597
31	317.215,919 496.202,983	32	317.217,052 496.196,092	6.983
34	317.217,958 496.195,833	35	317.224,266 496.197,679	6.573
37	317.217,881 496.214,681	38	317.186,087 496.222,485	32.738
40	317.105,384 496.240,535	41	317.000,682 496.263,817	107.259
43	316.849,844 496.300,519	44	316.798,791 496.312,509	52.442

Punct început	X / Y	Punct sfârşit	X / Y	Lungime segment
17	316.719,102 496.312,895	18	316.757,098 496.310,412	38.077
20	316.761,35 496.310,068	21	316.803,248 496.303,388	42.428
23	316.805,226 496.302,928	24	316.878,366 496.285,17	75.265
26	316.999,845 496.254,274	27	317.104,604 496.228,274	107.937
29	317.187,427 496.209,456	30	317.190,352 496.208,792	3.0
32	317.217,052 496.196,092	33	317.217,421 496.193,846	2.276
35	317.224,266 496.197,679	36	317.225,077 496.211,048	13.394
38	317.186,087 496.222,485	39	317.170,69 496.226,23	15.846
41	317.000,682 496.263,817	42	317.000,691 496.263,844	0.028
44	316.798,791 496.312,509	1	316.762,798 496.317,866	36.389

Punct început	X / Y	Punct sfârşit	X / Y	Lungime segment
18	316.757,098 496.310,412	19	316.760,648 496.310,18	3.558
21	316.803,248 496.303,388	22	316.803,487 496.303,35	0.242
24	316.878,366 496.285,17	25	316.997,587 496.254,848	123.017
27	317.104,604 496.228,274	28	317.142,962 496.219,559	39.336
30	317.190,352 496.208,792	31	317.215,919 496.202,983	26.218
33	317.217,421 496.193,846	34	317.217,958 496.195,833	2.058
36	317.225,077 496.211,048	37	317.217,881 496.214,681	8.061
39	317.170,69 496.226,23	40	317.105,384 496.240,535	66.854
42	317.000,691 496.263,844	43	316.849,844 496.300,519	155.241

** Lungimile segmentelor sunt determinate în planul de proiecţie Stereo 70 şi sunt rotunjite la 1 milimetru.
*** Distanţa dintre puncte este formată din segmente cumulate ce sunt mai mici decât valoarea 1 milimetru.

DATE DESPRE IMOBILUL NR. 11782

Oficiul de Cadastru şi Publicitate Imobiliară HUNEDOARA
Biroul de Cadastru şi Publicitate Imobiliară Deva

A. Partea I. Descrierea imobilului

TEREN Extravilan

Adresa: Jud. Hunedoara

Nr. Crt	Nr cadastral Nr. topografic	Suprafaţa* (mp)	Observaţii / Referinţe
A1		586	Sector cadastral:0 Teren neimprejmuit;

B. Partea II. Proprietari şi acte

Inscrieri privitoare la dreptul de proprietate şi alte drepturi reale		Referinţe
1 / 10/04/2023		
Act Normativ nr. 7, din 13/03/1996 emis de PARLAMENTUL ROMÂNIEI;		
B1	Inscrierea provizorie, drept de PROPRIETATE, dobandit prin Lege, cota actuala 1/1	A1
	1) **COMUNA ILIA**, CIF:4374164	

C. Partea III. SARCINI .

Inscrieri privind dezmembramintele dreptului de proprietate, drepturi reale de garanţie şi sarcini	Referinţe
NU SUNT	

Anexa Nr. 1 La Partea I

Teren

Nr cadastral	Suprafaţa (mp)*	Observaţii / Referinţe
	586	

* Suprafaţa este determinată in planul de proiecţie Stereo 70.

DETALII LINIARE IMOBIL

Date referitoare la teren

Crt	Categorie folosință	Intra vilan	Suprafaţa (mp)	Tarla	Parcelă	Nr. topo	Observaţii / Referinţe
1	drum	NU	586	-	-	-	

Lungime Segmente
1) Valorile lungimilor segmentelor sunt obţinute din proiecţie în plan.

Punct început	X / Y	Punct sfârşit	X / Y	Lungime segment (** (m)
1	320.264,644 495.990,132	2	320.264,114 495.993,06	2.976
2	320.264,114 495.993,06	3	320.119,117 495.979,007	145.675
3	320.119,117 495.979,007	4	320.033,505 495.968,559	86.247
4	320.033,505 495.968,559	5	320.027,086 495.967,776	6.467
5	320.027,086 495.967,776	6	320.002,228 495.964,839	25.03

Punct început	X / Y	Punct sfârşit	X / Y	Lungime segment (** (m)
6	320.002,228 495.964,839	7	320.003,405 495.963,09	2.108
7	320.003,405 495.963,09	8	320.021,239 495.965,43	17.987
8	320.021,239 495.965,43	9	320.056,7 495.969,801	35.729
9	320.056,7 495.969,801	10	320.116,693 495.976,307	60.345
10	320.116,693 495.976,307	11	320.190,958 495.983,482	74.611
11	320.190,958 495.983,482	12	320.251,058 495.989,115	60.363
12	320.251,058 495.989,115	13	320.261,805 495.989,919	10.777
13	320.261,805 495.989,919	1	320.264,644 495.990,132	2.847

** Lungimile segmentelor sunt determinate în planul de proiecţie Stereo 70 şi sunt rotunjite la 1 milimetru.
*** Distanţa dintre puncte este formată din segmente cumulate ce sunt mai mici decât valoarea 1 milimetru.

DATE DESPRE IMOBILUL NR. 11783

Oficiul de Cadastru şi Publicitate Imobiliară HUNEDOARA
Biroul de Cadastru şi Publicitate Imobiliară Deva

A. Partea I. Descrierea imobilului

TEREN Extravilan

Adresa: Jud. Hunedoara

Nr. Crt	Nr cadastral Nr. topografic	Suprafaţa* (mp)	Observaţii / Referinţe
A1		4.349	Sector cadastral:0 Teren neimprejmuit;

B. Partea II. Proprietari şi acte

Inscrieri privitoare la dreptul de proprietate şi alte drepturi reale		Referinţe
1 / 10/04/2023		
Act Normativ nr. 7, din 13/03/1996 emis de PARLAMENTUL ROMÂNIEI;		
B1	Inscrierea provizorie, drept de PROPRIETATE, dobandit prin Lege, cota actuala 1/1	A1
	1) **COMUNA ILIA**, CIF:4374164	

C. Partea III. SARCINI .

Inscrieri privind dezmembramintele dreptului de proprietate, drepturi reale de garanţie şi sarcini	Referinţe
NU SUNT	

Anexa Nr. 1 La Partea I

Teren

Nr cadastral	Suprafaţa (mp)*	Observaţii / Referinţe
	4.349	

* Suprafaţa este determinată in planul de proiecţie Stereo 70.

DETALII LINIARE IMOBIL

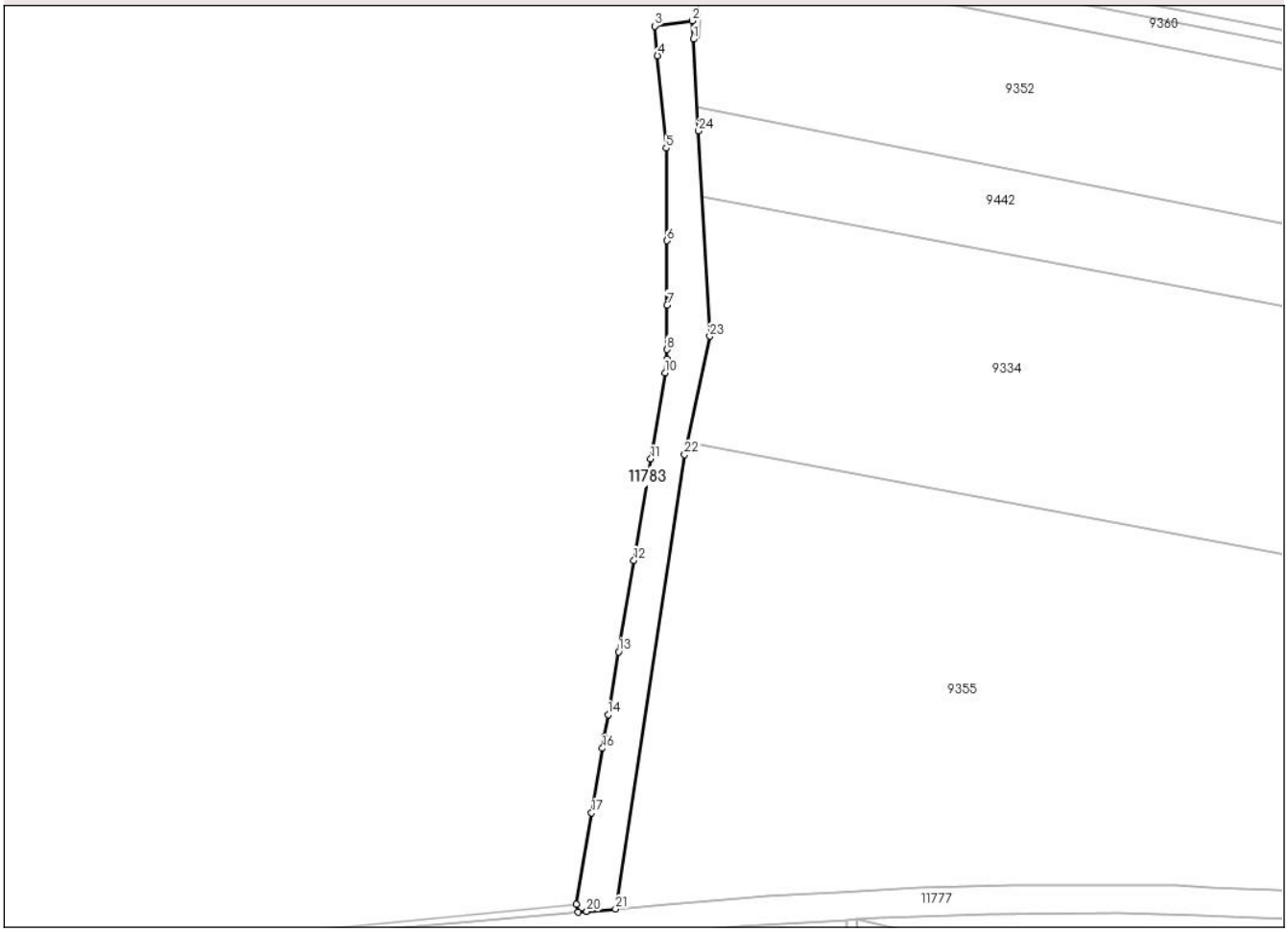

Date referitoare la teren

Crt	Categorie folosință	Intra vilan	Suprafaţa (mp)	Tarla	Parcelă	Nr. topo	Observaţii / Referinţe
1	drum	NU	4.349	-	-	-	

Lungime Segmente

1) Valorile lungimilor segmentelor sunt obţinute din proiecţie în plan.

Punct început	X / Y	Punct sfârşit	X / Y	Lungime segment (** (m)
1	320.306,893 496.309,11	2	320.306,493 496.315,865	6.767
3	320.292,739 496.313,905	4	320.293,768 496.303,057	10.897
5	320.296,974 496.269,286	6	320.297,263 496.235,485	33.802
7	320.297,294 496.212,013	8	320.297,315 496.195,709	16.304
9	320.297,319 496.192,245	10	320.296,501 496.187,192	5.119

Punct început	X / Y	Punct sfârşit	X / Y	Lungime segment (** (m)
2	320.306,493 496.315,865	3	320.292,739 496.313,905	13.893
4	320.293,768 496.303,057	5	320.296,974 496.269,286	33.922
6	320.297,263 496.235,485	7	320.297,294 496.212,013	23.472
8	320.297,315 496.195,709	9	320.297,319 496.192,245	3.464
10	320.296,501 496.187,192	11	320.291,324 496.155,744	31.871

Punct început	X / Y	Punct sfârşit	X / Y	Lungime segment (** (m)
11	320.291,324 496.155,744	12	320.285,117 496.118,637	37.623
13	320.279,536 496.085,267	14	320.275,704 496.062,356	23.229
15	320.274,328 496.054,128	16	320.273,642 496.050,028	4.158
17	320.269,694 496.026,425	18	320.264,114 495.993,06	33.829
19	320.264,644 495.990,132	20	320.267,934 495.990,378	3.299
21	320.278,466 495.991,314	22	320.303,68 496.157,279	167.869
23	320.312,9 496.200,573	24	320.308,829 496.275,644	75.181

Punct început	X / Y	Punct sfârşit	X / Y	Lungime segment (** (m)
12	320.285,117 496.118,637	13	320.279,536 496.085,267	33.834
14	320.275,704 496.062,356	15	320.274,328 496.054,128	8.342
16	320.273,642 496.050,028	17	320.269,694 496.026,425	23.931
18	320.264,114 495.993,06	19	320.264,644 495.990,132	2.976
20	320.267,934 495.990,378	21	320.278,466 495.991,314	10.573
22	320.303,68 496.157,279	23	320.312,9 496.200,573	44.265
24	320.308,829 496.275,644	1	320.306,893 496.309,11	33.522

** Lungimile segmentelor sunt determinate în planul de proiecţie Stereo 70 şi sunt rotunjite la 1 milimetru.
*** Distanţa dintre puncte este formată din segmente cumulate ce sunt mai mici decât valoarea 1 milimetru.

DATE DESPRE IMOBILUL NR. 11784

Oficiul de Cadastru şi Publicitate Imobiliară HUNEDOARA
Biroul de Cadastru şi Publicitate Imobiliară Deva

A. Partea I. Descrierea imobilului

TEREN Extravilan

Adresa: Jud. Hunedoara

Nr. Crt	Nr cadastral Nr. topografic	Suprafaţa* (mp)	Observaţii / Referinţe
A1		22.623	Sector cadastral:0 Teren neimprejmuit;

B. Partea II. Proprietari şi acte

Inscrieri privitoare la dreptul de proprietate şi alte drepturi reale		Referinţe
1 / 10/04/2023		
Act Normativ nr. 1705, din 29/11/2006 emis de Guvernul României (Lege);		
B1	Intabulare, drept de PROPRIETATE, dobandit prin Lege, cota actuala 1/1	A1
	1) **STATUL ROMÂN-DOMENIUL PUBLIC**, CIF:9999999999999	
Act Normativ nr. 1705, din 29/11/2006 emis de Guvernul României (Act normativ 107/25.09.1996, Emis de Guvernul României, Lege);		
B2	Intabulare, drept de ADMINISTRARE, dobandit prin Lege, cota actuala 1/1	A1
	1) **MINISTERUL MEDIULUI,APELOR SI PĂDURILOR PRIN ADMINISTRAŢIA NAŢIONALĂ APELE ROMÂNE**, CIF:24326056	

C. Partea III. SARCINI .

Inscrieri privind dezmembramintele dreptului de proprietate, drepturi reale de garanţie şi sarcini	Referinţe
NU SUNT	

Anexa Nr. 1 La Partea I

Teren

Nr cadastral	Suprafaţa (mp)*	Observaţii / Referinţe
	22.623	

* Suprafaţa este determinată in planul de proiecţie Stereo 70.

DETALII LINIARE IMOBIL

Date referitoare la teren

Crt	Categorie folosință	Intra vilan	Suprafaţa (mp)	Tarla	Parcelă	Nr. topo	Observaţii / Referinţe
1	ape curgatoare	NU	22.623	-	-	-	

Lungime Segmente

1) Valorile lungimilor segmentelor sunt obţinute din proiecţie în plan.

Punct început	X / Y	Punct sfârşit	X / Y	Lungime segment
1	320.777,107 496.079,526	2	320.797,715 496.110,33	37.062
4	320.854,954 496.181,376	5	320.885,186 496.220,555	49.488
7	320.934,081 496.290,121	8	320.950,581 496.316,722	31.302
10	320.988,304 496.370,023	11	321.005,657 496.394,247	29.798
13	321.036,59 496.439,989	14	321.057,18 496.468,9	35.493

Punct început	X / Y	Punct sfârşit	X / Y	Lungime segment
2	320.797,715 496.110,33	3	320.826,804 496.146,589	46.486
5	320.885,186 496.220,555	6	320.911,716 496.256,96	45.046
8	320.950,581 496.316,722	9	320.968,248 496.339,635	28.933
11	321.005,657 496.394,247	12	321.021,932 496.421,55	31.785
14	321.057,18 496.468,9	15	321.076,308 496.494,196	31.714

Punct început	X / Y	Punct sfârşit	X / Y	Lungime segment
3	320.826,804 496.146,589	4	320.854,954 496.181,376	44.75
6	320.911,716 496.256,96	7	320.934,081 496.290,121	39.998
9	320.968,248 496.339,635	10	320.988,304 496.370,023	36.41
12	321.021,932 496.421,55	13	321.036,59 496.439,989	23.556
15	321.076,308 496.494,196	16	321.113,939 496.550,018	67.321

Punct început	X / Y	Punct sfârşit	X / Y	Lungime segment
16	321.113,939 496.550,018	17	321.132,608 496.577,98	33.622
19	321.108,347 496.621,645	20	321.108,487 496.617,132	4.515
22	321.042,727 496.513,476	23	321.023,47 496.481,205	37.58
25	321.023,226 496.473,333	26	320.984,625 496.411,107	73.226
28	320.833,114 496.193,582	29	320.796,804 496.142,229	62.892
31	320.721,191 496.043,759	32	320.698,041 495.986,999	61.299
34	320.698,86 495.984,69	35	320.701,459 495.984,262	2.634
37	320.726,307 495.979,938	38	320.729,154 495.979,384	2.901
40	320.729,658 495.992,035	41	320.736,605 496.014,682	23.689

Punct început	X / Y	Punct sfârşit	X / Y	Lungime segment
17	321.132,608 496.577,98	18	321.163,556 496.623,851	55.335
20	321.108,487 496.617,132	21	321.104,506 496.617,008	3.983
23	321.023,47 496.481,205	24	321.020,365 496.476,001	6.06
26	320.984,625 496.411,107	27	320.932,583 496.334,259	92.812
29	320.796,804 496.142,229	30	320.750,215 496.084,044	74.539
32	320.698,041 495.986,999	33	320.697,626 495.984,893	2.147
35	320.701,459 495.984,262	36	320.725,076 495.980,154	23.971
38	320.729,154 495.979,384	39	320.729,675 495.982,436	3.097
41	320.736,605 496.014,682	1	320.777,107 496.079,526	76.453

Punct început	X / Y	Punct sfârşit	X / Y	Lungime segment
18	321.163,556 496.623,851	19	321.108,347 496.621,645	55.253
21	321.104,506 496.617,008	22	321.042,727 496.513,476	120.563
24	321.020,365 496.476,001	25	321.023,226 496.473,333	3.911
27	320.932,583 496.334,259	28	320.833,114 496.193,582	172.292
30	320.750,215 496.084,044	31	320.721,191 496.043,759	49.652
33	320.697,626 495.984,893	34	320.698,86 495.984,69	1.25
36	320.725,076 495.980,154	37	320.726,307 495.979,938	1.25
39	320.729,675 495.982,436	40	320.729,658 495.992,035	9.599

** Lungimile segmentelor sunt determinate în planul de proiecţie Stereo 70 şi sunt rotunjite la 1 milimetru.
*** Distanţa dintre puncte este formată din segmente cumulate ce sunt mai mici decât valoarea 1 milimetru.

DATE DESPRE IMOBILUL NR. 11785

Oficiul de Cadastru şi Publicitate Imobiliară HUNEDOARA
Biroul de Cadastru şi Publicitate Imobiliară Deva

A. Partea I. Descrierea imobilului

TEREN Intravilan

Adresa: Loc. Bretea Muresana, Jud. Hunedoara

Nr. Crt	Nr cadastral Nr. topografic	Suprafaţa* (mp)	Observaţii / Referinţe
A1	64103	4.214	Sector cadastral:0 Teren neimprejmuit; Poz 67 din MO- Ulita Bretea Muresana, limite DJ 706A-Sirbi(ulita CA.P)-latime platforma 8m, lungime 510m, imbracaminte din pamant-Imobil neimprejmuit. Conform memoriului tehnic întocmit de PFA, imobilul cu poate fi identificat cu date de carte funciar\U+0103

B. Partea II. Proprietari şi acte

Inscrieri privitoare la dreptul de proprietate şi alte drepturi reale		Referinţe
46695 / 13/10/2022		
Act Normativ nr. HG nr.1352 și anexa nr.42-inventarul bunurilor care aparțin domeniului public al Județului Hunedoara, din 28/08/2002 emis de Parlamentul României (inscris sub semnatura privata nr Pad din 13.10.2022, emis de BURZ DARIE-SEBASTIAN;act administrativ nr Adeverinta Nr 3888 din 06.10.2022, emis de Primaria Comunei Ilia);		
B1	se deschide cartea funciara nr. 64103 a UAT Ilia, care cuprinde imobilul cu nr. cad.64103 descris în partea I a c\U+0103rții funciare	A1
B2	Intabulare, drept de PROPRIETATE, dobandit prin Lege, cota actuala 1/1	A1
	1) **COMUNA ILIA**, CIF:4374164, domeniul public	

C. Partea III. SARCINI .

Inscrieri privind dezmembramintele dreptului de proprietate, drepturi reale de garanţie şi sarcini	Referinţe
NU SUNT	

Anexa Nr. 1 La Partea I

Teren

Nr cadastral	Suprafaţa (mp)*	Observaţii / Referinţe
64103	4.214	Poz 67 din MO- Ulita Bretea Muresana, limite DJ 706A-Sirbi(ulita CA.P)-latime platforma 8m, lungime 510m, imbracaminte din pamant-Imobil neimprejmuit. Conform memoriului tehnic întocmit de PFA, imobilul cu poate fi identificat cu date de carte funciar\U+0103

* Suprafaţa este determinată in planul de proiecţie Stereo 70.

DETALII LINIARE IMOBIL

Date referitoare la teren

Crt	Categorie folosință	Intra vilan	Suprafaţa (mp)	Tarla	Parcelă	Nr. topo	Observaţii / Referinţe
1	drum	DA	4.214	-	-	-	

Lungime Segmente

1) Valorile lungimilor segmentelor sunt obţinute din proiecţie în plan.

Punct început	X / Y	Punct sfârşit	X / Y	Lungime segment
1	322.270,061 495.695,073	2	322.266,202 495.681,475	14.135
4	322.252,494 495.657,152	5	322.248,525 495.648,868	9.186
7	322.241,463 495.629,896	8	322.232,895 495.608,66	22.9
10	322.211,154 495.551,35	11	322.205,729 495.536,431	15.875

Punct început	X / Y	Punct sfârşit	X / Y	Lungime segment
2	322.266,202 495.681,475	3	322.256,211 495.662,115	21.786
5	322.248,525 495.648,868	6	322.245,693 495.640,483	8.851
8	322.232,895 495.608,66	9	322.221,294 495.577,922	32.854
11	322.205,729 495.536,431	12	322.189,389 495.526,16	19.3

Punct început	X / Y	Punct sfârşit	X / Y	Lungime segment
3	322.256,211 495.662,115	4	322.252,494 495.657,152	6.2
6	322.245,693 495.640,483	7	322.241,463 495.629,896	11.4
9	322.221,294 495.577,922	10	322.211,154 495.551,35	28.44
12	322.189,389 495.526,16	13	322.198,815 495.529,499	10.0

Punct început	X / Y	Punct sfârşit	X / Y	Lungime segment
13	322.198,815 495.529,499	14	322.204,727 495.531,593	6.272
16	322.207,388 495.532,444	17	322.208,742 495.532,808	1.402
19	322.211,883 495.533,481	20	322.213,47 495.533,734	1.607
22	322.216,667 495.534,068	23	322.218,272 495.534,149	1.607
25	322.221,261 495.534,148	26	322.222,641 495.534,08	1.382
28	322.225,431 495.533,813	29	322.226,837 495.533,611	1.421
31	322.218,429 495.537,86	32	322.222,148 495.550,941	13.6
34	322.228,232 495.571,237	35	322.233,872 495.586,849	16.6
37	322.252,968 495.633,27	38	322.260,576 495.650,957	19.254
40	322.277,213 495.685,778	41	322.279,296 495.692,335	6.88
43	322.284,311 495.708,569	44	322.286,689 495.717,56	9.3
46	322.290,659 495.734,904	47	322.292,207 495.739,236	4.6
49	322.294,723 495.751,68	50	322.295,751 495.759,614	8.0
52	322.296,119 495.773,078	53	322.296,163 495.778,878	5.8
55	322.291,315 495.820,559	56	322.289,536 495.829,056	8.681
58	322.278,358 495.870,949	59	322.272,019 495.890,339	20.4
61	322.263,126 495.929,895	62	322.261,376 495.957,239	27.4
64	322.262,73 495.972,74	65	322.263,708 495.976,824	4.2
67	322.272,446 495.990,055	68	322.282,769 495.998,283	13.2
70	322.264,765 495.993,649	71	322.258,463 495.981,824	13.4
73	322.255,17 495.958,576	74	322.257,891 495.927,635	31.06
76	322.266,638 495.883,419	77	322.278,248 495.842,916	42.135
79	322.280,151 495.835,537	80	322.281,377 495.829,317	6.34
82	322.282,678 495.819,496	83	322.282,801 495.818,433	1.07
85	322.284,132 495.805,56	86	322.284,692 495.800,223	5.366
88	322.286,041 495.784,991	89	322.286,769 495.776,764	8.259
91	322.287,303 495.768,136	92	322.287,109 495.764,212	3.929
94	322.281,028 495.736,096	95	322.278,52 495.726,282	10.13
97	322.274,728 495.711,792	98	322.271,945 495.701,821	10.353

Punct început	X / Y	Punct sfârşit	X / Y	Lungime segment
14	322.204,727 495.531,593	15	322.206,047 495.532,038	1.393
17	322.208,742 495.532,808	18	322.210,306 495.533,172	1.606
20	322.213,47 495.533,734	21	322.215,066 495.533,929	1.607
23	322.218,272 495.534,149	24	322.219,877 495.534,173	1.606
26	322.222,641 495.534,08	27	322.224,019 495.533,97	1.382
29	322.226,837 495.533,611	30	322.228,236 495.533,365	1.421
32	322.222,148 495.550,941	33	322.224,613 495.560,427	9.8
35	322.233,872 495.586,849	36	322.244,961 495.614,725	30.0
38	322.260,576 495.650,957	39	322.267,803 495.667,552	18.1
41	322.279,296 495.692,335	42	322.282,535 495.701,902	10.1
44	322.286,689 495.717,56	45	322.289,141 495.727,151	9.9
47	322.292,207 495.739,236	48	322.293,264 495.743,712	4.6
50	322.295,751 495.759,614	51	322.296,419 495.767,686	8.1
53	322.296,163 495.778,878	54	322.294,948 495.797,238	18.4
56	322.289,536 495.829,056	57	322.286,228 495.843,869	15.178
59	322.272,019 495.890,339	60	322.266,417 495.910,37	20.8
62	322.261,376 495.957,239	63	322.261,532 495.965,438	8.2
65	322.263,708 495.976,824	66	322.266,634 495.983,183	7.0
68	322.282,769 495.998,283	69	322.274,848 496.005,023	10.4
71	322.258,463 495.981,824	72	322.255,527 495.969,57	12.6
74	322.257,891 495.927,635	75	322.262,934 495.897,624	30.432
77	322.278,248 495.842,916	78	322.279,319 495.838,962	4.096
80	322.281,377 495.829,317	81	322.281,741 495.827,405	1.946
83	322.282,801 495.818,433	84	322.283,622 495.810,389	8.086
86	322.284,692 495.800,223	87	322.285,4 495.792,222	8.033
89	322.286,769 495.776,764	90	322.287,134 495.772,641	4.139
92	322.287,109 495.764,212	93	322.284,095 495.739,038	25.354
95	322.278,52 495.726,282	96	322.277,35 495.721,649	4.778
98	322.271,945 495.701,821	1	322.270,061 495.695,073	7.006

Punct început	X / Y	Punct sfârşit	X / Y	Lungime segment
15	322.206,047 495.532,038	16	322.207,388 495.532,444	1.401
18	322.210,306 495.533,172	19	322.211,883 495.533,481	1.607
21	322.215,066 495.533,929	22	322.216,667 495.534,068	1.607
24	322.219,877 495.534,173	25	322.221,261 495.534,148	1.383
27	322.224,019 495.533,97	28	322.225,431 495.533,813	1.42
30	322.228,236 495.533,365	31	322.218,429 495.537,86	10.788
33	322.224,613 495.560,427	34	322.228,232 495.571,237	11.4
36	322.244,961 495.614,725	37	322.252,968 495.633,27	20.2
39	322.267,803 495.667,552	40	322.277,213 495.685,778	20.512
42	322.282,535 495.701,902	43	322.284,311 495.708,569	6.9
45	322.289,141 495.727,151	46	322.290,659 495.734,904	7.9
48	322.293,264 495.743,712	49	322.294,723 495.751,68	8.1
51	322.296,419 495.767,686	52	322.296,119 495.773,078	5.4
54	322.294,948 495.797,238	55	322.291,315 495.820,559	23.603
57	322.286,228 495.843,869	58	322.278,358 495.870,949	28.2
60	322.266,417 495.910,37	61	322.263,126 495.929,895	19.8
63	322.261,532 495.965,438	64	322.262,73 495.972,74	7.4
66	322.266,634 495.983,183	67	322.272,446 495.990,055	9.0
69	322.274,848 496.005,023	70	322.264,765 495.993,649	15.2
72	322.255,527 495.969,57	73	322.255,17 495.958,576	11.0
75	322.262,934 495.897,624	76	322.266,638 495.883,419	14.679
78	322.279,319 495.838,962	79	322.280,151 495.835,537	3.525
81	322.281,741 495.827,405	82	322.282,678 495.819,496	7.964
84	322.283,622 495.810,389	85	322.284,132 495.805,56	4.856
87	322.285,4 495.792,222	88	322.286,041 495.784,991	7.259
90	322.287,134 495.772,641	91	322.287,303 495.768,136	4.508
93	322.284,095 495.739,038	94	322.281,028 495.736,096	4.249
96	322.277,35 495.721,649	97	322.274,728 495.711,792	10.199

**** Lungimile segmentelor sunt determinate în planul de proiecţie Stereo 70 şi sunt rotunjite la 1 milimetru.**
***** Distanţa dintre puncte este formată din segmente cumulate ce sunt mai mici decât valoarea 1 milimetru.**

DATE DESPRE IMOBILUL NR. 11786

Oficiul de Cadastru şi Publicitate Imobiliară HUNEDOARA
Biroul de Cadastru şi Publicitate Imobiliară Deva

A. Partea I. Descrierea imobilului

TEREN Extravilan

Adresa: Jud. Hunedoara

Nr. Crt	Nr cadastral Nr. topografic	Suprafaţa* (mp)	Observaţii / Referinţe
A1		1.834	Sector cadastral:0 Teren neimprejmuit;

B. Partea II. Proprietari şi acte

Inscrieri privitoare la dreptul de proprietate şi alte drepturi reale		Referinţe
1 / 10/04/2023		
Act Normativ nr. 7, din 13/03/1996 emis de PARLAMENTUL ROMÂNIEI;		
B1	Inscrierea provizorie, drept de PROPRIETATE, dobandit prin Lege, cota actuala 1/1	A1
	1) **COMUNA ILIA**, CIF:4374164	

C. Partea III. SARCINI .

Inscrieri privind dezmembramintele dreptului de proprietate, drepturi reale de garanţie şi sarcini	Referinţe
NU SUNT	

Anexa Nr. 1 La Partea I

Teren

Nr cadastral	Suprafaţa (mp)*	Observaţii / Referinţe
	1.834	

* Suprafaţa este determinată in planul de proiecţie Stereo 70.

DETALII LINIARE IMOBIL

Date referitoare la teren

Crt	Categorie folosință	Intra vilan	Suprafaţa (mp)	Tarla	Parcelă	Nr. topo	Observaţii / Referinţe
1	drum	NU	1.834	-	-	-	

Lungime Segmente

1) Valorile lungimilor segmentelor sunt obţinute din proiecţie în plan.

Punct început	X / Y	Punct sfârşit	X / Y	Lungime segment (** (m)
1	322.258,986 496.032,826	2	322.262,575 496.026,23	7.509
3	322.266,888 496.030,218	4	322.271,736 496.033,729	5.986
5	322.356,781 496.076,183	6	322.376,521 496.086,628	22.333
7	322.407,307 496.101,982	8	322.422,305 496.106,778	15.746
9	322.433,664 496.112,38	10	322.461,965 496.121,587	29.76

Punct început	X / Y	Punct sfârşit	X / Y	Lungime segment (** (m)
2	322.262,575 496.026,23	3	322.266,888 496.030,218	5.874
4	322.271,736 496.033,729	5	322.356,781 496.076,183	95.052
6	322.376,521 496.086,628	7	322.407,307 496.101,982	34.403
8	322.422,305 496.106,778	9	322.433,664 496.112,38	12.666
10	322.461,965 496.121,587	11	322.496,567 496.134,948	37.092

Punct început	X / Y	Punct sfârşit	X / Y	Lungime segment (** (m)
11	322.496,567 496.134,948	12	322.515,734 496.143,004	20.791
13	322.525,248 496.145,471	14	322.528,986 496.145,394	3.739
15	322.537,362 496.152,062	16	322.538,025 496.152,994	1.143
17	322.537,769 496.153,459	18	322.534,245 496.157,847	5.628
19	322.533,276 496.158,836	20	322.529,623 496.154,843	5.412
21	322.526,67 496.152,724	22	322.516,053 496.150,306	10.889
23	322.490,981 496.137,792	24	322.473,528 496.131,82	18.446
25	322.455,653 496.126,67	26	322.424,419 496.115,356	33.221
27	322.407,689 496.108,266	28	322.327,202 496.068,788	89.648
29	322.295,928 496.052,116	1	322.258,986 496.032,826	41.675

Punct început	X / Y	Punct sfârşit	X / Y	Lungime segment (** (m)
12	322.515,734 496.143,004	13	322.525,248 496.145,471	9.828
14	322.528,986 496.145,394	15	322.537,362 496.152,062	10.707
16	322.538,025 496.152,994	17	322.537,769 496.153,459	0.531
18	322.534,245 496.157,847	19	322.533,276 496.158,836	1.385
20	322.529,623 496.154,843	21	322.526,67 496.152,724	3.635
22	322.516,053 496.150,306	23	322.490,981 496.137,792	28.021
24	322.473,528 496.131,82	25	322.455,653 496.126,67	18.602
26	322.424,419 496.115,356	27	322.407,689 496.108,266	18.169
28	322.327,202 496.068,788	29	322.295,928 496.052,116	35.44

** Lungimile segmentelor sunt determinate în planul de proiecţie Stereo 70 şi sunt rotunjite la 1 milimetru.
*** Distanţa dintre puncte este formată din segmente cumulate ce sunt mai mici decât valoarea 1 milimetru.

DATE DESPRE IMOBILUL NR. 11787

Oficiul de Cadastru şi Publicitate Imobiliară HUNEDOARA
Biroul de Cadastru şi Publicitate Imobiliară Deva

A. Partea I. Descrierea imobilului

TEREN Intravilan

Adresa: Loc. Bretea Muresana, Jud. Hunedoara

Nr. Crt	Nr cadastral Nr. topografic	Suprafaţa* (mp)	Observaţii / Referinţe
A1	64101	4.201	Sector cadastral:0 Teren neimprejmuit;

B. Partea II. Proprietari şi acte

Inscrieri privitoare la dreptul de proprietate şi alte drepturi reale		Referinţe
46450 / 12/10/2022		
Act Normativ nr. 1352 - Hot\U+0103râre, din 28/08/2002 emis de Guvernul României (act administrativ nr 3882 - Adeverinț\U+0103 din 06.10.2022, emis de Primaria Comunei Ilia);		
B1	Intabulare, drept de PROPRIETATE, dobandit prin Lege, cota actuala 1/1	A1
	1) **COMUNA ILIA**, CIF:4374164, domeniul public	

C. Partea III. SARCINI .

Inscrieri privind dezmembramintele dreptului de proprietate, drepturi reale de garanţie şi sarcini	Referinţe
NU SUNT	

Anexa Nr. 1 La Partea I

Teren

Nr cadastral	Suprafaţa (mp)*	Observaţii / Referinţe
64101	4.201	

* Suprafaţa este determinată in planul de proiecţie Stereo 70.

DETALII LINIARE IMOBIL

Date referitoare la teren

Crt	Categorie folosință	Intra vilan	Suprafaţa (mp)	Tarla	Parcelă	Nr. topo	Observaţii / Referinţe
1	drum	DA	4.201	-	-	-	

Lungime Segmente

1) Valorile lungimilor segmentelor sunt obţinute din proiecţie în plan.

Punct început	X / Y	Punct sfârşit	X / Y	Lungime segment
1	323.323,066 495.177,24	2	323.324,794 495.178,459	2.114
4	323.332,244 495.190,14	5	323.332,984 495.192,877	2.836
7	323.338,927 495.218,295	8	323.340,201 495.224,715	6.546
10	323.356,245 495.271,305	11	323.359,145 495.277,837	7.147
13	323.360,231 495.281,312	14	323.360,571 495.281,05	0.429
16	323.356,745 495.288,536	17	323.354,899 495.282,64	6.178

Punct început	X / Y	Punct sfârşit	X / Y	Lungime segment
2	323.324,794 495.178,459	3	323.328,815 495.182,912	6.0
5	323.332,984 495.192,877	6	323.336,368 495.205,392	12.964
8	323.340,201 495.224,715	9	323.347,887 495.249,449	25.9
11	323.359,145 495.277,837	12	323.358,086 495.278,653	1.337
14	323.360,571 495.281,05	15	323.361,553 495.283,261	2.419
17	323.354,899 495.282,64	18	323.353,172 495.278,704	4.299

Punct început	X / Y	Punct sfârşit	X / Y	Lungime segment
3	323.328,815 495.182,912	4	323.332,244 495.190,14	8.0
6	323.336,368 495.205,392	7	323.338,927 495.218,295	13.154
9	323.347,887 495.249,449	10	323.356,245 495.271,305	23.4
12	323.358,086 495.278,653	13	323.360,231 495.281,312	3.416
15	323.361,553 495.283,261	16	323.356,745 495.288,536	7.137
18	323.353,172 495.278,704	19	323.352,2 495.276,487	2.421

Punct început	X / Y	Punct sfârşit	X / Y	Lungime segment
19	323.352,2 495.276,487	20	323.340,707 495.246,54	32.077
22	323.334,454 495.226,51	23	323.331,525 495.216,5	10.431
25	323.324,869 495.191,748	26	323.320,286 495.184,577	8.511
28	323.297,155 495.177,432	29	323.282,945 495.176,709	14.229
31	323.273,298 495.176,52	32	323.257,23 495.179,2	16.29
34	323.209,89 495.195,206	35	323.196,511 495.199,198	13.962
37	323.167,565 495.201,85	38	323.160,641 495.201,387	6.939
40	323.140,632 495.199,862	41	323.133,76 495.199,1	6.913
43	323.116,308 495.196,147	44	323.114,287 495.195,815	2.049
46	323.093,835 495.192,534	47	323.088,595 495.192,056	5.261
49	323.053,43 495.188,393	50	323.044,683 495.187,67	8.777
52	323.025,279 495.185,717	53	323.019,002 495.185,833	6.278
55	322.997,498 495.186,726	56	322.991,529 495.186,859	5.971
58	322.975,349 495.187,444	59	322.970,566 495.187,706	4.79
61	322.969,967 495.187,745	62	322.963,058 495.188,231	6.926
64	322.948,973 495.188,671	65	322.940,84 495.189,507	8.176
67	322.908,516 495.190,862	68	322.906,32 495.190,895	2.197
70	322.881,12 495.192,803	71	322.866,853 495.194,095	14.325
73	322.808,474 495.197,549	74	322.796,396 495.197,715	12.079
76	322.765,117 495.203,53	77	322.757,736 495.205,921	7.759
79	322.743,069 495.211,75	80	322.737,179 495.214,396	6.457
82	322.716,878 495.221,976	83	322.710,506 495.223,823	6.634
85	322.693,389 495.224,921	86	322.687,394 495.224,888	5.995
88	322.671,13 495.225,638	89	322.665,898 495.226,758	5.35
91	322.661,724 495.229,309	92	322.660,624 495.230,858	1.9
94	322.692,968 495.220,801	95	322.705,737 495.220,908	12.769
97	322.729,2 495.211,505	98	322.742,364 495.204,935	14.712
100	322.769,094 495.196,801	101	322.779,45 495.194,179	10.682
103	322.789,475 495.193,15	104	322.803,758 495.192,129	14.32
106	322.843,703 495.191,517	107	322.860,497 495.189,519	16.912
109	322.882,114 495.187,113	110	322.893,468 495.186,121	11.397
112	322.933,715 495.184,321	113	322.947,036 495.183,893	13.328
115	322.979,58 495.182,82	116	323.002,507 495.181,872	22.946

Punct început	X / Y	Punct sfârşit	X / Y	Lungime segment
20	323.340,707 495.246,54	21	323.339,053 495.242,229	4.617
23	323.331,525 495.216,5	24	323.328,497 495.206,15	10.783
26	323.320,286 495.184,577	27	323.310,803 495.179,598	10.711
29	323.282,945 495.176,709	30	323.276,4 495.176,611	6.546
32	323.257,23 495.179,2	33	323.239,878 495.183,873	17.97
35	323.196,511 495.199,198	36	323.178,527 495.201,902	18.186
38	323.160,641 495.201,387	39	323.148,969 495.200,572	11.7
41	323.133,76 495.199,1	42	323.125,826 495.198,083	8.0
44	323.114,287 495.195,815	45	323.108,2 495.194,962	6.147
47	323.088,595 495.192,056	48	323.071,27 495.190,356	17.409
50	323.044,683 495.187,67	51	323.033,371 495.186,081	11.424
53	323.019,002 495.185,833	54	323.007,079 495.186,086	11.926
56	322.991,529 495.186,859	57	322.982,16 495.187,181	9.374
59	322.970,566 495.187,706	60	322.970,342 495.187,719	0.225
62	322.963,058 495.188,231	63	322.951,632 495.188,497	11.43
65	322.940,84 495.189,507	66	322.918,807 495.190,133	22.042
68	322.906,32 495.190,895	69	322.898,156 495.191,518	8.188
71	322.866,853 495.194,095	72	322.837,514 495.197,456	29.531
74	322.796,396 495.197,715	75	322.781,374 495.199,33	15.109
77	322.757,736 495.205,921	78	322.751,107 495.208,433	7.089
80	322.737,179 495.214,396	81	322.728,276 495.217,72	9.503
83	322.710,506 495.223,823	84	322.703,793 495.224,729	6.774
86	322.687,394 495.224,888	87	322.683,165 495.225,084	4.234
89	322.665,898 495.226,758	90	322.663,299 495.228,044	2.9
92	322.660,624 495.230,858	93	322.664,365 495.220,843	10.691
95	322.705,737 495.220,908	96	322.713,662 495.219,121	8.124
98	322.742,364 495.204,935	99	322.755,359 495.200,979	13.584
101	322.779,45 495.194,179	102	322.783,875 495.192,577	4.706
104	322.803,758 495.192,129	105	322.824,052 495.192,739	20.303
107	322.860,497 495.189,519	108	322.871,406 495.188,188	10.991
110	322.893,468 495.186,121	111	322.917,541 495.184,926	24.103
113	322.947,036 495.183,893	114	322.964,462 495.183,371	17.433
116	323.002,507 495.181,872	117	323.014,777 495.181,781	12.271

Punct început	X / Y	Punct sfârşit	X / Y	Lungime segment
21	323.339,053 495.242,229	22	323.334,454 495.226,51	16.378
24	323.328,497 495.206,15	25	323.324,869 495.191,748	14.852
27	323.310,803 495.179,598	28	323.297,155 495.177,432	13.819
30	323.276,4 495.176,611	31	323.273,298 495.176,52	3.103
33	323.239,878 495.183,873	34	323.209,89 495.195,206	32.058
36	323.178,527 495.201,902	37	323.167,565 495.201,85	10.962
39	323.148,969 495.200,572	40	323.140,632 495.199,862	8.368
42	323.125,826 495.198,083	43	323.116,308 495.196,147	9.712
45	323.108,2 495.194,962	46	323.093,835 495.192,534	14.569
48	323.071,27 495.190,356	49	323.053,43 495.188,393	17.947
51	323.033,371 495.186,081	52	323.025,279 495.185,717	8.1
54	323.007,079 495.186,086	55	322.997,498 495.186,726	9.602
57	322.982,16 495.187,181	58	322.975,349 495.187,444	6.816
60	322.970,342 495.187,719	61	322.969,967 495.187,745	0.376
63	322.951,632 495.188,497	64	322.948,973 495.188,671	2.664
66	322.918,807 495.190,133	67	322.908,516 495.190,862	10.316
69	322.898,156 495.191,518	70	322.881,12 495.192,803	17.084
72	322.837,514 495.197,456	73	322.808,474 495.197,549	29.04
75	322.781,374 495.199,33	76	322.765,117 495.203,53	16.791
78	322.751,107 495.208,433	79	322.743,069 495.211,75	8.696
81	322.728,276 495.217,72	82	322.716,878 495.221,976	12.167
84	322.703,793 495.224,729	85	322.693,389 495.224,921	10.406
87	322.683,165 495.225,084	88	322.671,13 495.225,638	12.048
90	322.663,299 495.228,044	91	322.661,724 495.229,309	2.02
93	322.664,365 495.220,843	94	322.692,968 495.220,801	28.603
96	322.713,662 495.219,121	97	322.729,2 495.211,505	17.304
99	322.755,359 495.200,979	100	322.769,094 495.196,801	14.357
102	322.783,875 495.192,577	103	322.789,475 495.193,15	5.629
105	322.824,052 495.192,739	106	322.843,703 495.191,517	19.689
108	322.871,406 495.188,188	109	322.882,114 495.187,113	10.762
111	322.917,541 495.184,926	112	322.933,715 495.184,321	16.185
114	322.964,462 495.183,371	115	322.979,58 495.182,82	15.128
117	323.014,777 495.181,781	118	323.030,883 495.181,874	16.106

Punct început	X / Y	Punct sfârşit	X / Y	Lungime segment
118	323.030,883 495.181,874	119	323.037,519 495.182,162	6.642
121	323.064,624 495.184,226	122	323.074,434 495.184,72	9.822
124	323.088,002 495.186,248	125	323.098,767 495.187,734	10.867
127	323.124,67 495.191,654	128	323.134,008 495.193,12	9.452
130	323.147,699 495.194,996	131	323.161,429 495.195,556	13.742
133	323.189,044 495.195,084	134	323.200,021 495.193,142	11.148
136	323.213,48 495.189,233	137	323.225,168 495.184,983	12.437
139	323.247,652 495.176,962	140	323.267,4 495.172,986	20.144
142	323.290,21 495.171,013	143	323.301,73 495.171,201	11.522
145	323.318,318 495.175,312	1	323.323,066 495.177,24	5.125

Punct început	X / Y	Punct sfârşit	X / Y	Lungime segment
119	323.037,519 495.182,162	120	323.044,947 495.182,658	7.444
122	323.074,434 495.184,72	123	323.081,243 495.185,383	6.842
125	323.098,767 495.187,734	126	323.117,416 495.190,583	18.866
128	323.134,008 495.193,12	129	323.137,633 495.193,732	3.676
131	323.161,429 495.195,556	132	323.174,766 495.195,771	13.339
134	323.200,021 495.193,142	135	323.205,126 495.191,949	5.242
137	323.225,168 495.184,983	138	323.237,469 495.180,296	13.164
140	323.267,4 495.172,986	141	323.282,505 495.171,093	15.223
143	323.301,73 495.171,201	144	323.313,627 495.173,401	12.099

Punct început	X / Y	Punct sfârşit	X / Y	Lungime segment
120	323.044,947 495.182,658	121	323.064,624 495.184,226	19.74
123	323.081,243 495.185,383	124	323.088,002 495.186,248	6.814
126	323.117,416 495.190,583	127	323.124,67 495.191,654	7.333
129	323.137,633 495.193,732	130	323.147,699 495.194,996	10.145
132	323.174,766 495.195,771	133	323.189,044 495.195,084	14.294
135	323.205,126 495.191,949	136	323.213,48 495.189,233	8.784
138	323.237,469 495.180,296	139	323.247,652 495.176,962	10.715
141	323.282,505 495.171,093	142	323.290,21 495.171,013	7.705
144	323.313,627 495.173,401	145	323.318,318 495.175,312	5.065

** Lungimile segmentelor sunt determinate în planul de proiecţie Stereo 70 şi sunt rotunjite la 1 milimetru.
*** Distanţa dintre puncte este formată din segmente cumulate ce sunt mai mici decât valoarea 1 milimetru.

DATE DESPRE IMOBILUL NR. 11788

Oficiul de Cadastru şi Publicitate Imobiliară HUNEDOARA
Biroul de Cadastru şi Publicitate Imobiliară Deva

A. Partea I. Descrierea imobilului

TEREN Extravilan

Adresa: Jud. Hunedoara

Nr. Crt	Nr cadastral Nr. topografic	Suprafaţa* (mp)	Observaţii / Referinţe
A1		399	Sector cadastral:0 Teren neimprejmuit;

B. Partea II. Proprietari şi acte

Inscrieri privitoare la dreptul de proprietate şi alte drepturi reale		Referinţe
1 / 10/04/2023		
Act Normativ nr. 7, din 13/03/1996 emis de PARLAMENTUL ROMÂNIEI;		
B1	Inscrierea provizorie, drept de PROPRIETATE, dobandit prin Lege, cota actuala 1/1	A1
	1) **COMUNA ILIA**, CIF:4374164	

C. Partea III. SARCINI .

Inscrieri privind dezmembramintele dreptului de proprietate, drepturi reale de garanţie şi sarcini	Referinţe
NU SUNT	

Anexa Nr. 1 La Partea I

Teren

Nr cadastral	Suprafaţa (mp)*	Observaţii / Referinţe
	399	

* Suprafaţa este determinată in planul de proiecţie Stereo 70.

DETALII LINIARE IMOBIL

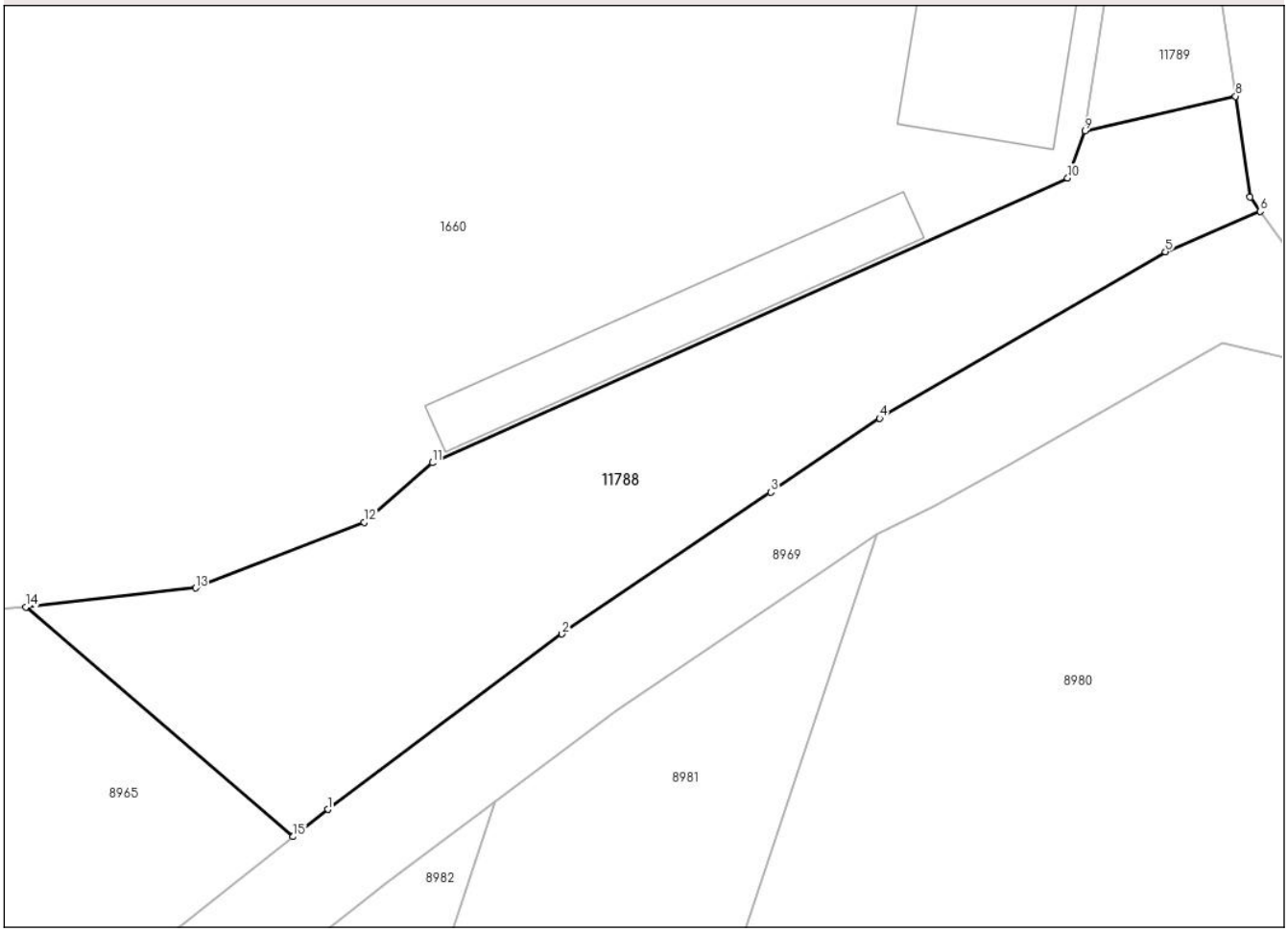

Date referitoare la teren

Crt	Categorie folosință	Intra vilan	Suprafaţa (mp)	Tarla	Parcelă	Nr. topo	Observaţii / Referinţe
1	drum	NU	399	-	-	-	

Lungime Segmente
1) Valorile lungimilor segmentelor sunt obţinute din proiecţie în plan.

Punct început	X / Y	Punct sfârşit	X / Y	Lungime segment (** (m)
1	322.611,212 495.197,513	2	322.621,204 495.204,993	12.482
2	322.621,204 495.204,993	3	322.630,123 495.211,035	10.773
3	322.630,123 495.211,035	4	322.634,772 495.214,185	5.615
4	322.634,772 495.214,185	5	322.646,967 495.221,295	14.116
5	322.646,967 495.221,295	6	322.651,016 495.223,015	4.4

Punct început	X / Y	Punct sfârşit	X / Y	Lungime segment (** (m)
6	322.651,016 495.223,015	7	322.650,586 495.223,618	0.741
7	322.650,586 495.223,618	8	322.649,966 495.227,923	4.35
8	322.649,966 495.227,923	9	322.643,547 495.226,437	6.589
9	322.643,547 495.226,437	10	322.642,794 495.224,435	2.139
10	322.642,794 495.224,435	11	322.615,673 495.212,291	29.716
11	322.615,673 495.212,291	12	322.612,764 495.209,754	3.86
12	322.612,764 495.209,754	13	322.605,562 495.206,951	7.728
13	322.605,562 495.206,951	14	322.598,324 495.206,136	7.284
14	322.598,324 495.206,136	15	322.609,735 495.196,349	15.033
15	322.609,735 495.196,349	1	322.611,212 495.197,513	1.881

** Lungimile segmentelor sunt determinate în planul de proiecţie Stereo 70 şi sunt rotunjite la 1 milimetru.
*** Distanţa dintre puncte este formată din segmente cumulate ce sunt mai mici decât valoarea 1 milimetru.

DATE DESPRE IMOBILUL NR. 11789

Oficiul de Cadastru şi Publicitate Imobiliară HUNEDOARA
Biroul de Cadastru şi Publicitate Imobiliară Deva

A. Partea I. Descrierea imobilului

TEREN Extravilan

Adresa: Jud. Hunedoara

Nr. Crt	Nr cadastral Nr. topografic	Suprafaţa* (mp)	Observaţii / Referinţe
A1		393	Sector cadastral:0 Teren neimprejmuit;

B. Partea II. Proprietari şi acte

Inscrieri privitoare la dreptul de proprietate şi alte drepturi reale		Referinţe
1 / 10/04/2023		
Act Normativ nr. 7, din 13/03/1996 emis de PARLAMENTUL ROMÂNIEI;		
B1	Inscrierea provizorie, drept de PROPRIETATE, dobandit prin Lege, cota actuala 1/1	A1
	1) **COMUNA ILIA**, CIF:4374164	

C. Partea III. SARCINI .

Inscrieri privind dezmembramintele dreptului de proprietate, drepturi reale de garanţie şi sarcini	Referinţe
NU SUNT	

Anexa Nr. 1 La Partea I

Teren

Nr cadastral	Suprafaţa (mp)*	Observaţii / Referinţe
	393	

* Suprafaţa este determinată in planul de proiecţie Stereo 70.

DETALII LINIARE IMOBIL

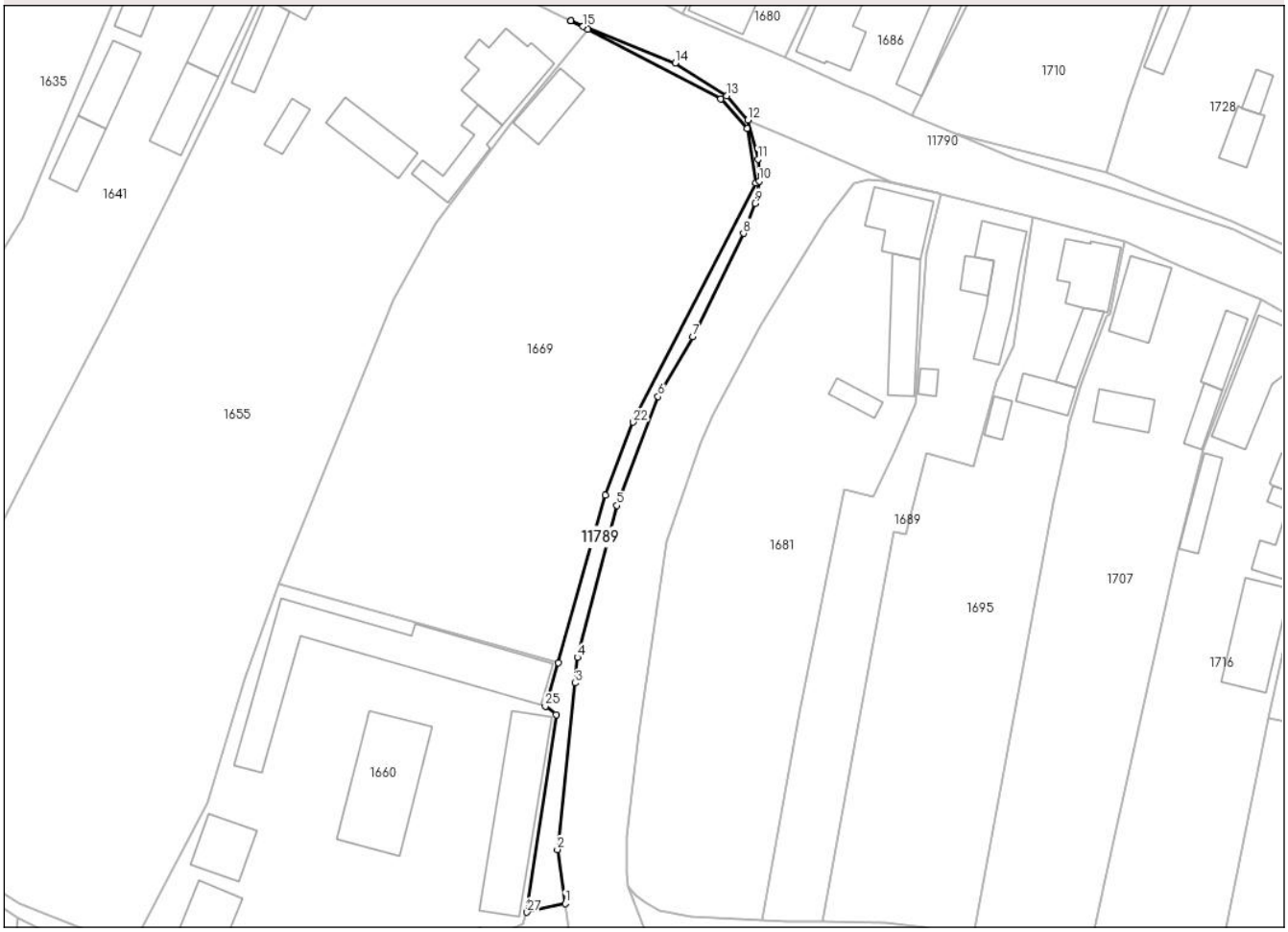

Date referitoare la teren

Crt	Categorie folosință	Intra vilan	Suprafaţa (mp)	Tarla	Parcelă	Nr. topo	Observaţii / Referinţe
1	drum	NU	393	-	-	-	

Lungime Segmente

1) Valorile lungimilor segmentelor sunt obţinute din proiecţie în plan.

Punct început	X / Y	Punct sfârşit	X / Y	Lungime segment (** (m)
1	322.649,966 495.227,923	2	322.648,663 495.236,98	9.15
3	322.651,673 495.264,979	4	322.652,023 495.269,306	4.341
5	322.658,704 495.294,839	6	322.665,618 495.313,18	19.6
7	322.671,442 495.323,211	8	322.679,992 495.340,625	19.4
9	322.681,913 495.345,672	10	322.682,634 495.349,403	3.8

Punct început	X / Y	Punct sfârşit	X / Y	Lungime segment (** (m)
2	322.648,663 495.236,98	3	322.651,673 495.264,979	28.16
4	322.652,023 495.269,306	5	322.658,704 495.294,839	26.393
6	322.665,618 495.313,18	7	322.671,442 495.323,211	11.6
8	322.679,992 495.340,625	9	322.681,913 495.345,672	5.4
10	322.682,634 495.349,403	11	322.682,425 495.353,097	3.7

Punct început	X / Y	Punct sfârşit	X / Y	Lungime segment (** (m)
11	322.682,425 495.353,097	12	322.680,736 495.359,684	6.8
13	322.677,186 495.363,754	14	322.668,491 495.369,275	10.3
15	322.652,958 495.375,408	16	322.650,949 495.376,391	2.236
17	322.650,91 495.376,359	18	322.653,8 495.374,925	3.226
19	322.676,204 495.363,247	20	322.680,64 495.358,297	6.647
21	322.682,07 495.349,077	22	322.661,395 495.308,847	45.232
23	322.656,751 495.296,607	24	322.648,798 495.268,431	29.277
25	322.646,62 495.261,053	26	322.648,444 495.259,66	2.296
27	322.643,547 495.226,437	1	322.649,966 495.227,923	6.589

Punct început	X / Y	Punct sfârşit	X / Y	Lungime segment (** (m)
12	322.680,736 495.359,684	13	322.677,186 495.363,754	5.4
14	322.668,491 495.369,275	15	322.652,958 495.375,408	16.7
16	322.650,949 495.376,391	17	322.650,91 495.376,359	0.051
18	322.653,8 495.374,925	19	322.676,204 495.363,247	25.265
20	322.680,64 495.358,297	21	322.682,07 495.349,077	9.33
22	322.661,395 495.308,847	23	322.656,751 495.296,607	13.091
24	322.648,798 495.268,431	25	322.646,62 495.261,053	7.693
26	322.648,444 495.259,66	27	322.643,547 495.226,437	33.581

** Lungimile segmentelor sunt determinate în planul de proiecţie Stereo 70 şi sunt rotunjite la 1 milimetru.
*** Distanţa dintre puncte este formată din segmente cumulate ce sunt mai mici decât valoarea 1 milimetru.

DATE DESPRE IMOBILUL NR. 11790

Oficiul de Cadastru şi Publicitate Imobiliară HUNEDOARA
Biroul de Cadastru şi Publicitate Imobiliară Deva

A. Partea I. Descrierea imobilului

TEREN Intravilan

Adresa: Loc. Bretea Muresana, Jud. Hunedoara

Nr. Crt	Nr cadastral Nr. topografic	Suprafaţa* (mp)	Observaţii / Referinţe
A1	64104	6.602	Sector cadastral:0 Teren neimprejmuit;

B. Partea II. Proprietari şi acte

Inscrieri privitoare la dreptul de proprietate şi alte drepturi reale		Referinţe
46598 / 13/10/2022		
Act Normativ nr. HG nr.1352 și anexa nr.42-inventarul bunurilor care aparțin domeniului public al Județului Hunedoara, din 28/08/2002 emis de Guvernul Romaniei (act administrativ nr Adeverinta Nr 3883 din 06.10.2022, emis de Primaria Comunei Ilia;inscris sub semnatura privata nr Pad din 13.10.2022, emis de BURZ DARIE-SEBASTIAN);		
B1	Intabulare, drept de PROPRIETATE, dobandit prin Lege, cota actuala 1/1	A1
	1) **COMUNA ILIA**, CIF:4374164, domeniul public	

C. Partea III. SARCINI .

Inscrieri privind dezmembramintele dreptului de proprietate, drepturi reale de garanţie şi sarcini	Referinţe
NU SUNT	

Anexa Nr. 1 La Partea I

Teren

Nr cadastral	Suprafaţa (mp)*	Observaţii / Referinţe
64104	6.602	

* Suprafaţa este determinată in planul de proiecţie Stereo 70.

DETALII LINIARE IMOBIL

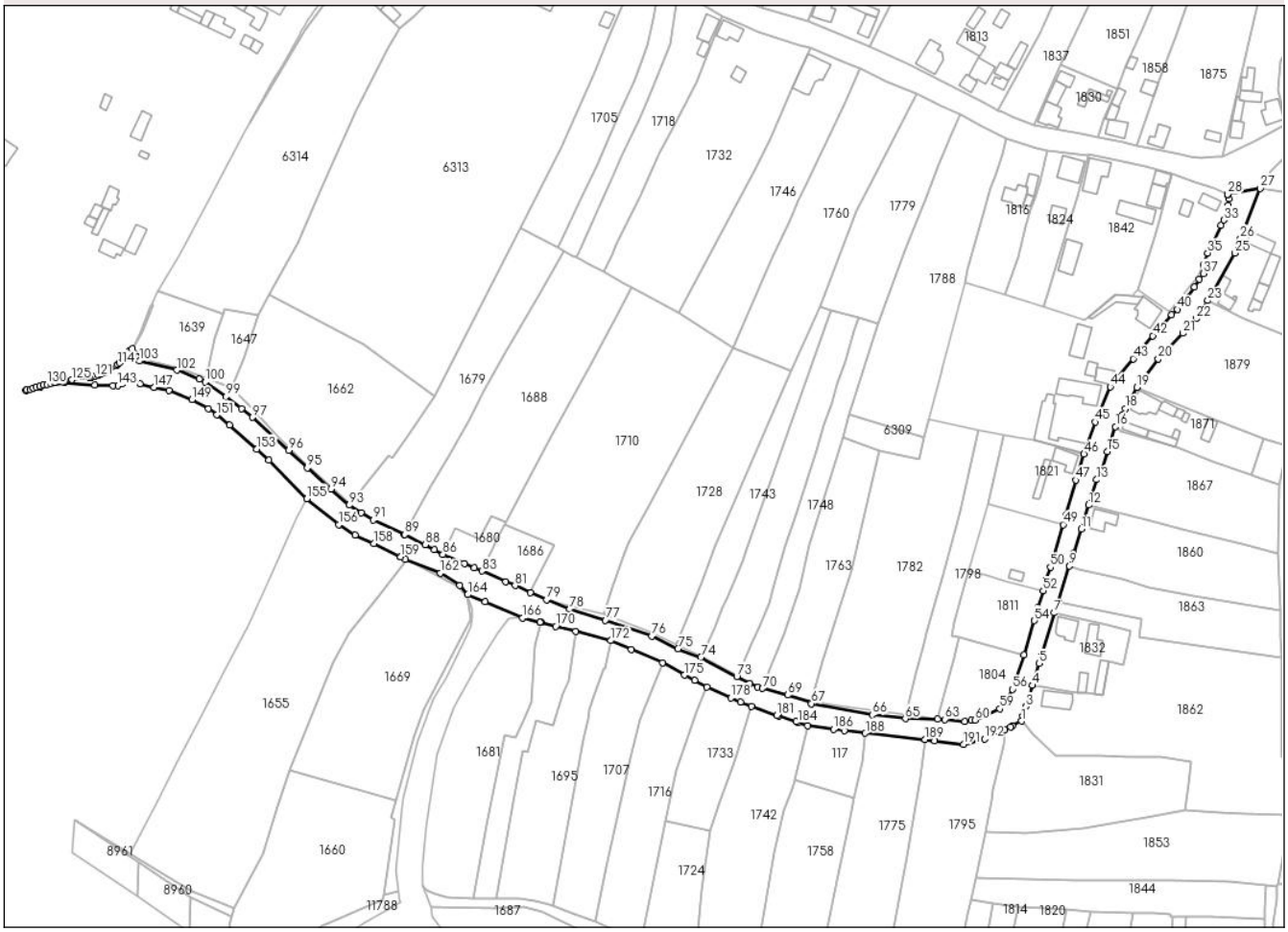

Date referitoare la teren

Crt	Categorie folosință	Intra vilan	Suprafaţa (mp)	Tarla	Parcelă	Nr. topo	Observaţii / Referinţe
1	drum	DA	6.602	-	-	-	

Lungime Segmente

1) Valorile lungimilor segmentelor sunt obţinute din proiecţie în plan.

Punct început	X / Y	Punct sfârşit	X / Y	Lungime segment
1	322.926,643 495.303,54	2	322.927,323 495.305,68	2.245
4	322.931,61 495.319,394	5	322.934,432 495.329,105	10.113
7	322.941,258 495.351,563	8	322.943,081 495.356,299	5.075
10	322.949,694 495.377,953	11	322.953,301 495.388,867	11.495
13	322.960,02 495.410,631	14	322.962,078 495.414,779	4.63
16	322.968,435 495.434,225	17	322.971,64 495.439,605	6.262

Punct început	X / Y	Punct sfârşit	X / Y	Lungime segment
2	322.927,323 495.305,68	3	322.928,686 495.309,959	4.491
5	322.934,432 495.329,105	6	322.935,829 495.333,939	5.032
8	322.943,081 495.356,299	9	322.947,971 495.372,331	16.761
11	322.953,301 495.388,867	12	322.956,49 495.399,374	10.98
14	322.962,078 495.414,779	15	322.964,767 495.423,145	8.788
17	322.971,64 495.439,605	18	322.972,807 495.442,183	2.83

Punct început	X / Y	Punct sfârşit	X / Y	Lungime segment
3	322.928,686 495.309,959	4	322.931,61 495.319,394	9.878
6	322.935,829 495.333,939	7	322.941,258 495.351,563	18.441
9	322.947,971 495.372,331	10	322.949,694 495.377,953	5.88
12	322.956,49 495.399,374	13	322.960,02 495.410,631	11.797
15	322.964,767 495.423,145	16	322.968,435 495.434,225	11.671
18	322.972,807 495.442,183	19	322.977,854 495.451,614	10.696

Punct început	X / Y	Punct sfârşit	X / Y	Lungime segment
19	322.977,854 495.451,614	20	322.987,435 495.464,239	15.849
22	323.004,15 495.482,098	23	323.009,465 495.490,127	9.629
25	323.021,324 495.511,179	26	323.023,857 495.517,564	6.869
28	323.018,295 495.537,318	29	323.018,281 495.537,308	0.017
31	323.018,763 495.535,365	32	323.018,493 495.532,476	2.902
34	323.015,308 495.523,393	35	323.009,386 495.511,261	13.5
37	323.007,371 495.502,166	38	323.005,651 495.499,528	3.149
40	322.995,974 495.486,162	41	322.993,377 495.483,895	3.447
43	322.976,311 495.464,306	44	322.966,122 495.451,907	16.048
46	322.954,47 495.422,039	47	322.950,829 495.410,46	12.138
49	322.945,186 495.390,711	50	322.939,495 495.371,854	19.697
52	322.936,349 495.361,379	53	322.933,952 495.353,746	8.001
55	322.927,728 495.332,871	56	322.922,561 495.317,673	16.052
58	322.919,466 495.311,403	59	322.916,992 495.309,03	3.427
61	322.904,33 495.303,822	62	322.901,402 495.303,374	2.962
64	322.889,311 495.304,457	65	322.875,076 495.304,585	14.236
67	322.833,387 495.311,265	68	322.833,412 495.311,752	0.488
70	322.811,598 495.318,088	71	322.809,501 495.318,594	2.157
73	322.800,227 495.323,338	74	322.784,226 495.331,803	18.102
76	322.762,425 495.341,234	77	322.741,852 495.348,295	21.751
79	322.715,707 495.357,433	80	322.708,458 495.360,502	7.872
82	322.697,565 495.365,366	83	322.686,968 495.370,122	11.615
85	322.679,215 495.373,458	86	322.669,664 495.377,541	10.387
88	322.661,734 495.381,757	89	322.652,745 495.386,319	10.08
91	322.638,746 495.392,742	92	322.633,254 495.396,023	6.398
94	322.619,933 495.406,51	95	322.609,384 495.415,866	14.1
97	322.585,162 495.438,336	98	322.580,282 495.442,28	6.274
100	322.564,06 495.454,006	101	322.561,568 495.455,446	2.878
103	322.534,83 495.463,297	104	322.533,841 495.464,949	1.926
106	322.531,762 495.468,798	107	322.530,26 495.467,599	1.922
109	322.529,438 495.466,357	110	322.528,679 495.465,343	1.267
112	322.527,011 495.463,436	113	322.526,108 495.462,55	1.265
115	322.524,604 495.461,258	116	322.521,406 495.459,094	3.861

Punct început	X / Y	Punct sfârşit	X / Y	Lungime segment
20	322.987,435 495.464,239	21	322.998,271 495.475,674	15.754
23	323.009,465 495.490,127	24	323.010,869 495.492,519	2.774
26	323.023,857 495.517,564	27	323.032,716 495.539,856	23.988
29	323.018,281 495.537,308	30	323.018,298 495.537,301	0.018
32	323.018,493 495.532,476	33	323.016,575 495.525,867	6.882
35	323.009,386 495.511,261	36	323.007,45 495.505,953	5.65
38	323.005,651 495.499,528	39	323.003,452 495.496,198	3.991
41	322.993,377 495.483,895	42	322.985,015 495.474,473	12.598
44	322.966,122 495.451,907	45	322.959,415 495.436,254	17.03
47	322.950,829 495.410,46	48	322.946,269 495.394,594	16.508
50	322.939,495 495.371,854	51	322.937,838 495.366,593	5.516
53	322.933,952 495.353,746	54	322.932,408 495.348,081	5.872
56	322.922,561 495.317,673	57	322.920,447 495.312,814	5.299
59	322.916,992 495.309,03	60	322.906,017 495.304,014	12.067
62	322.901,402 495.303,374	63	322.892,658 495.304,27	8.79
65	322.875,076 495.304,585	66	322.860,439 495.306,294	14.736
68	322.833,412 495.311,752	69	322.822,906 495.315,086	11.022
71	322.809,501 495.318,594	72	322.805,827 495.320,152	3.991
74	322.784,226 495.331,803	75	322.774,088 495.335,61	10.83
77	322.741,852 495.348,295	78	322.725,904 495.353,192	16.683
80	322.708,458 495.360,502	81	322.701,721 495.363,657	7.439
83	322.686,968 495.370,122	84	322.683,668 495.371,664	3.642
86	322.669,664 495.377,541	87	322.665,961 495.379,619	4.246
89	322.652,745 495.386,319	90	322.652,357 495.386,435	0.405
92	322.633,254 495.396,023	93	322.628,146 495.399,411	6.129
95	322.609,384 495.415,866	96	322.601,281 495.423,741	11.3
98	322.580,282 495.442,28	99	322.573,382 495.447,536	8.674
101	322.561,568 495.455,446	102	322.551,534 495.459,278	10.741
104	322.533,841 495.464,949	105	322.532,929 495.466,472	1.774
107	322.530,26 495.467,599	108	322.530,145 495.467,409	0.222
110	322.528,679 495.465,343	111	322.527,869 495.464,369	1.267
113	322.526,108 495.462,55	114	322.525,315 495.461,841	1.064
116	322.521,406 495.459,094	117	322.520,232 495.458,468	1.33

Punct început	X / Y	Punct sfârşit	X / Y	Lungime segment
21	322.998,271 495.475,674	22	323.004,15 495.482,098	8.708
24	323.010,869 495.492,519	25	323.021,324 495.511,179	21.389
27	323.032,716 495.539,856	28	323.018,295 495.537,318	14.643
30	323.018,298 495.537,301	31	323.018,763 495.535,365	1.991
33	323.016,575 495.525,867	34	323.015,308 495.523,393	2.78
36	323.007,45 495.505,953	37	323.007,371 495.502,166	3.788
39	323.003,452 495.496,198	40	322.995,974 495.486,162	12.516
42	322.985,015 495.474,473	43	322.976,311 495.464,306	13.384
45	322.959,415 495.436,254	46	322.954,47 495.422,039	15.051
48	322.946,269 495.394,594	49	322.945,186 495.390,711	4.031
51	322.937,838 495.366,593	52	322.936,349 495.361,379	5.422
54	322.932,408 495.348,081	55	322.927,728 495.332,871	15.914
57	322.920,447 495.312,814	58	322.919,466 495.311,403	1.719
60	322.906,017 495.304,014	61	322.904,33 495.303,822	1.698
63	322.892,658 495.304,27	64	322.889,311 495.304,457	3.352
66	322.860,439 495.306,294	67	322.833,387 495.311,265	27.505
69	322.822,906 495.315,086	70	322.811,598 495.318,088	11.7
72	322.805,827 495.320,152	73	322.800,227 495.323,338	6.443
75	322.774,088 495.335,61	76	322.762,425 495.341,234	12.948
78	322.725,904 495.353,192	79	322.715,707 495.357,433	11.044
81	322.701,721 495.363,657	82	322.697,565 495.365,366	4.494
84	322.683,668 495.371,664	85	322.679,215 495.373,458	4.801
87	322.665,961 495.379,619	88	322.661,734 495.381,757	4.737
90	322.652,357 495.386,435	91	322.638,746 495.392,742	15.001
93	322.628,146 495.399,411	94	322.619,933 495.406,51	10.856
96	322.601,281 495.423,741	97	322.585,162 495.438,336	21.745
99	322.573,382 495.447,536	100	322.564,06 495.454,006	11.347
102	322.551,534 495.459,278	103	322.534,83 495.463,297	17.181
105	322.532,929 495.466,472	106	322.531,762 495.468,798	2.603
108	322.530,145 495.467,409	109	322.529,438 495.466,357	1.267
111	322.527,869 495.464,369	112	322.527,011 495.463,436	1.267
114	322.525,315 495.461,841	115	322.524,604 495.461,258	0.92
117	322.520,232 495.458,468	118	322.519,027 495.457,905	1.331

Punct început	X / Y	Punct sfârşit	X / Y	Lungime segment
118	322.519,027 495.457,905	119	322.517,793 495.457,407	1.331
121	322.515,259 495.456,612	122	322.514,366 495.456,4	0.918
124	322.512,577 495.456,079	125	322.504,838 495.454,98	7.816
127	322.499,489 495.454,194	128	322.497,412 495.453,819	2.111
130	322.493,734 495.453,024	131	322.492,13 495.452,624	1.653
133	322.488,946 495.451,729	134	322.487,595 495.451,309	1.415
136	322.484,839 495.450,373	137	322.484,438 495.450,226	0.427
139	322.490,993 495.451,809	140	322.501,646 495.453,619	10.806
142	322.523,106 495.452,379	143	322.525,243 495.452,327	2.138
145	322.528,161 495.454,981	146	322.535,073 495.453,198	7.138
148	322.547,927 495.450,349	149	322.558,156 495.446,138	11.062
151	322.569,165 495.439,36	152	322.574,882 495.434,85	7.282
154	322.592,416 495.419,42	155	322.609,226 495.402,257	24.024
157	322.630,693 495.386,191	158	322.638,899 495.382,318	9.074
160	322.650,949 495.376,391	161	322.652,958 495.375,408	2.236
163	322.677,186 495.363,754	164	322.680,736 495.359,684	5.4
166	322.704,999 495.349,28	167	322.712,787 495.347,442	8.002
169	322.713,233 495.347,297	170	322.719,76 495.345,63	6.737
172	322.744,101 495.339,241	173	322.753,307 495.335,238	10.039
175	322.776,975 495.323,983	176	322.781,471 495.321,657	5.062
178	322.797,633 495.313,848	179	322.801,826 495.312,023	4.573
181	322.817,947 495.306,161	182	322.818,9 495.305,88	0.994
184	322.827,454 495.302,895	185	322.831,748 495.301,467	4.525
187	322.847,961 495.299,322	188	322.857,277 495.298,193	9.384
190	322.888,121 495.294,679	191	322.900,876 495.293,202	12.84
193	322.919,277 495.299,582	194	322.921,762 495.300,878	2.803

Punct început	X / Y	Punct sfârşit	X / Y	Lungime segment
119	322.517,793 495.457,407	120	322.516,535 495.456,975	1.33
122	322.514,366 495.456,4	123	322.513,47 495.456,222	0.914
125	322.504,838 495.454,98	126	322.501,581 495.454,517	3.289
128	322.497,412 495.453,819	129	322.495,344 495.453,393	2.112
131	322.492,13 495.452,624	132	322.490,534 495.452,192	1.653
134	322.487,595 495.451,309	135	322.486,25 495.450,866	1.416
137	322.484,438 495.450,226	138	322.488,886 495.451,54	4.638
140	322.501,646 495.453,619	141	322.515,043 495.452,711	13.428
143	322.525,243 495.452,327	144	322.527,188 495.453,185	2.126
146	322.535,073 495.453,198	147	322.541,209 495.451,683	6.32
149	322.558,156 495.446,138	150	322.565,428 495.442,038	8.348
152	322.574,882 495.434,85	153	322.586,886 495.424,246	16.017
155	322.609,226 495.402,257	156	322.623,326 495.390,727	18.214
158	322.638,899 495.382,318	159	322.650,91 495.376,359	13.408
161	322.652,958 495.375,408	162	322.668,491 495.369,275	16.7
164	322.680,736 495.359,684	165	322.688,4 495.356,398	8.34
167	322.712,787 495.347,442	168	322.712,768 495.347,403	0.043
170	322.719,76 495.345,63	171	322.728,662 495.343,272	9.209
173	322.753,307 495.335,238	174	322.767,236 495.329,462	15.079
176	322.781,471 495.321,657	177	322.786,854 495.318,628	6.177
179	322.801,826 495.312,023	180	322.806,644 495.310,055	5.204
182	322.818,9 495.305,88	183	322.826,479 495.303,286	8.011
185	322.831,748 495.301,467	186	322.843,117 495.299,852	11.484
188	322.857,277 495.298,193	189	322.883,898 495.295,373	26.77
191	322.900,876 495.293,202	192	322.910,242 495.295,639	9.678
194	322.921,762 495.300,878	195	322.922,671 495.301,381	1.039

Punct început	X / Y	Punct sfârşit	X / Y	Lungime segment
120	322.516,535 495.456,975	121	322.515,259 495.456,612	1.326
123	322.513,47 495.456,222	124	322.512,577 495.456,079	0.904
126	322.501,581 495.454,517	127	322.499,489 495.454,194	2.117
129	322.495,344 495.453,393	130	322.493,734 495.453,024	1.652
132	322.490,534 495.452,192	133	322.488,946 495.451,729	1.654
135	322.486,25 495.450,866	136	322.484,839 495.450,373	1.495
138	322.488,886 495.451,54	139	322.490,993 495.451,809	2.124
141	322.515,043 495.452,711	142	322.523,106 495.452,379	8.07
144	322.527,188 495.453,185	145	322.528,161 495.454,981	2.043
147	322.541,209 495.451,683	148	322.547,927 495.450,349	6.849
150	322.565,428 495.442,038	151	322.569,165 495.439,36	4.597
153	322.586,886 495.424,246	154	322.592,416 495.419,42	7.34
156	322.623,326 495.390,727	157	322.630,693 495.386,191	8.651
159	322.650,91 495.376,359	160	322.650,949 495.376,391	0.051
162	322.668,491 495.369,275	163	322.677,186 495.363,754	10.3
165	322.688,4 495.356,398	166	322.704,999 495.349,28	18.06
168	322.712,768 495.347,403	169	322.713,233 495.347,297	0.477
171	322.728,662 495.343,272	172	322.744,101 495.339,241	15.957
174	322.767,236 495.329,462	175	322.776,975 495.323,983	11.174
177	322.786,854 495.318,628	178	322.797,633 495.313,848	11.791
180	322.806,644 495.310,055	181	322.817,947 495.306,161	11.955
183	322.826,479 495.303,286	184	322.827,454 495.302,895	1.05
186	322.843,117 495.299,852	187	322.847,961 495.299,322	4.872
189	322.883,898 495.295,373	190	322.888,121 495.294,679	4.28
192	322.910,242 495.295,639	193	322.919,277 495.299,582	9.858
195	322.922,671 495.301,381	1	322.926,643 495.303,54	4.521

**** Lungimile segmentelor sunt determinate în planul de proiecţie Stereo 70 şi sunt rotunjite la 1 milimetru.**
***** Distanţa dintre puncte este formată din segmente cumulate ce sunt mai mici decât valoarea 1 milimetru.**

DATE DESPRE IMOBILUL NR. 11791

Oficiul de Cadastru şi Publicitate Imobiliară HUNEDOARA
Biroul de Cadastru şi Publicitate Imobiliară Deva

A. Partea I. Descrierea imobilului

TEREN Intravilan

Adresa: Loc. Bretea Muresana, Jud. Hunedoara

Nr. Crt	Nr cadastral Nr. topografic	Suprafaţa* (mp)	Observaţii / Referinţe
A1	64106	10.751	Sector cadastral:0 Teren neimprejmuit;

B. Partea II. Proprietari şi acte

Inscrieri privitoare la dreptul de proprietate şi alte drepturi reale		Referinţe
46879 / 14/10/2022		
Act Normativ nr. Mo 634 bis, din 28/08/2002 emis de Guvernul Romaniei (act administrativ nr Adeverinta nr 3885 din 06.10.2022, emis de Primaria Comunei Ilia;inscris sub semnatura privata nr Memoriu tehnic din 14.10.2022, emis de BURZ DARIE-SEBASTIAN;inscris sub semnatura privata nr Cerere de receptie si inscriere din 14.10.2022, emis de BURZ DARIE-SEBASTIAN);		
B1	Intabulare, drept de PROPRIETATE, dobandit prin Lege, cota actuala 1/1	A1
	1) **COMUNA ILIA**, CIF:4374164, domemiul public	

C. Partea III. SARCINI .

Inscrieri privind dezmembramintele dreptului de proprietate, drepturi reale de garanţie şi sarcini	Referinţe
NU SUNT	

Anexa Nr. 1 La Partea I

Teren

Nr cadastral	Suprafaţa (mp)*	Observaţii / Referinţe
64106	10.751	

* Suprafaţa este determinată in planul de proiecţie Stereo 70.

DETALII LINIARE IMOBIL

Date referitoare la teren

Crt	Categorie folosință	Intra vilan	Suprafaţa (mp)	Tarla	Parcelă	Nr. topo	Observaţii / Referinţe
1	drum	DA	10.751	-	-	-	

Lungime Segmente

1) Valorile lungimilor segmentelor sunt obţinute din proiecţie în plan.

Punct început	X / Y	Punct sfârşit	X / Y	Lungime segment
1	323.597,794 496.098,346	2	323.609,31 496.107,258	14.561
4	323.640,77 496.145,231	5	323.656,881 496.164,964	25.474
7	323.697,392 496.222,476	8	323.714,778 496.240,207	24.833
10	323.742,476 496.257,971	11	323.770,796 496.271,466	31.37
13	323.787,747 496.285,993	14	323.794,403 496.291,528	8.657
16	323.794,256 496.303,291	17	323.790,672 496.306,028	4.51

Punct început	X / Y	Punct sfârşit	X / Y	Lungime segment
2	323.609,31 496.107,258	3	323.616,21 496.113,322	9.185
5	323.656,881 496.164,964	6	323.659,847 496.168,351	4.502
8	323.714,778 496.240,207	9	323.734,277 496.253,36	23.52
11	323.770,796 496.271,466	12	323.774,519 496.273,559	4.272
14	323.794,403 496.291,528	15	323.801,142 496.298,331	9.575
17	323.790,672 496.306,028	18	323.788,729 496.307,122	2.229

Punct început	X / Y	Punct sfârşit	X / Y	Lungime segment
3	323.616,21 496.113,322	4	323.640,77 496.145,231	40.267
6	323.659,847 496.168,351	7	323.697,392 496.222,476	65.872
9	323.734,277 496.253,36	10	323.742,476 496.257,971	9.407
12	323.774,519 496.273,559	13	323.787,747 496.285,993	18.154
15	323.801,142 496.298,331	16	323.794,256 496.303,291	8.486
18	323.788,729 496.307,122	19	323.776,918 496.310,121	12.186

Punct început	X / Y	Punct sfârşit	X / Y	Lungime segment
19	323.776,918 496.310,121	20	323.777,793 496.297,551	12.601
22	323.764,349 496.277,763	23	323.754,567 496.272,748	10.993
25	323.732,578 496.260,427	26	323.721,197 496.253,692	13.224
28	323.699,438 496.236,002	29	323.689,229 496.226,62	13.865
31	323.676,328 496.207,254	32	323.670,163 496.197,834	11.258
34	323.652,618 496.171,917	35	323.643,181 496.160,199	15.046
37	323.614,941 496.124,362	38	323.610,176 496.119,079	7.114
40	323.597,766 496.110,204	41	323.591,559 496.106,133	7.423
43	323.576,041 496.095,94	44	323.575,006 496.093,373	2.768
46	323.565,523 496.088,215	47	323.561,784 496.084,479	5.286
49	323.555,186 496.077,662	50	323.547,878 496.062,955	16.423
52	323.532,96 496.046,237	53	323.549,047 496.033,25	20.675
55	323.548,231 496.028,448	56	323.545,85 496.023,967	5.075
58	323.532,863 496.007,442	59	323.521,271 495.993,623	18.037
61	323.496,552 495.962,46	62	323.493,88 495.958,899	4.452
64	323.470,457 495.922,345	65	323.466,555 495.919,252	4.98
67	323.456,454 495.911,962	68	323.452,552 495.909,107	4.835
70	323.419,872 495.891,792	71	323.419,579 495.891,917	0.319
73	323.412,366 495.868,097	74	323.407,827 495.854,232	14.589
76	323.400,109 495.830,087	77	323.396,869 495.819,908	10.682
79	323.392,427 495.799,86	80	323.390,535 495.790,109	9.933
82	323.386,316 495.766,704	83	323.396,869 495.760,593	12.195
85	323.395,723 495.728,603	86	323.395,663 495.724,295	4.308
88	323.395,056 495.683,591	89	323.395,365 495.675,812	7.785
91	323.388,248 495.658,386	92	323.385,884 495.652,47	6.371
94	323.368,272 495.627,687	95	323.361,133 495.619,281	11.028
97	323.334,488 495.587,618	98	323.328,008 495.580,49	9.633
100	323.307,072 495.564,364	101	323.303,115 495.562,648	4.313
103	323.299,705 495.561,212	104	323.299,625 495.561,178	0.087
106	323.301,417 495.537,822	107	323.300,292 495.510,045	27.8
109	323.314,297 495.506,705	110	323.313,612 495.513,665	6.993
112	323.309,527 495.536,939	113	323.310,416 495.546,912	10.013
115	323.319,643 495.564,453	116	323.324,75 495.566,79	5.616

Punct început	X / Y	Punct sfârşit	X / Y	Lungime segment
20	323.777,793 496.297,551	21	323.777,122 496.289,083	8.495
23	323.754,567 496.272,748	24	323.742,3 496.266,281	13.868
26	323.721,197 496.253,692	27	323.710,022 496.245,559	13.821
29	323.689,229 496.226,62	30	323.682,256 496.215,592	13.048
32	323.670,163 496.197,834	33	323.664,66 496.189,377	10.09
35	323.643,181 496.160,199	36	323.629,15 496.142,307	22.737
38	323.610,176 496.119,079	39	323.605,784 496.115,946	5.395
41	323.591,559 496.106,133	42	323.582,306 496.100,238	10.971
44	323.575,006 496.093,373	45	323.567,493 496.087,392	9.603
47	323.561,784 496.084,479	48	323.562,993 496.084,09	1.27
50	323.547,878 496.062,955	51	323.533,038 496.046,929	21.841
53	323.549,047 496.033,25	54	323.549,095 496.030,795	2.455
56	323.545,85 496.023,967	57	323.533,442 496.008,133	20.116
59	323.521,271 495.993,623	60	323.521,245 495.993,592	0.04
62	323.493,88 495.958,899	63	323.477,368 495.930,949	32.463
65	323.466,555 495.919,252	66	323.465,78 495.918,679	0.964
68	323.452,552 495.909,107	69	323.438,763 495.898,994	17.1
71	323.419,579 495.891,917	72	323.417,494 495.884,617	7.592
74	323.407,827 495.854,232	75	323.403,799 495.841,738	13.127
77	323.396,869 495.819,908	78	323.394,891 495.812,758	7.418
80	323.390,535 495.790,109	81	323.389,3 495.783,044	7.172
83	323.396,869 495.760,593	84	323.396,249 495.741,892	18.712
86	323.395,663 495.724,295	87	323.395,353 495.699,718	24.579
89	323.395,365 495.675,812	90	323.391,87 495.666,216	10.213
92	323.385,884 495.652,47	93	323.382,674 495.648,221	5.325
95	323.361,133 495.619,281	96	323.343,605 495.598,53	27.163
98	323.328,008 495.580,49	99	323.314,409 495.568,851	17.9
101	323.303,115 495.562,648	102	323.299,822 495.561,215	3.591
104	323.299,625 495.561,178	105	323.300,177 495.553,987	7.211
107	323.300,292 495.510,045	108	323.310,435 495.507,746	10.4
110	323.313,612 495.513,665	111	323.310,362 495.528,294	14.986
113	323.310,416 495.546,912	114	323.313,567 495.559,097	12.585
116	323.324,75 495.566,79	117	323.329,294 495.571,633	6.641

Punct început	X / Y	Punct sfârşit	X / Y	Lungime segment
21	323.777,122 496.289,083	22	323.764,349 496.277,763	17.067
24	323.742,3 496.266,281	25	323.732,578 496.260,427	11.348
27	323.710,022 496.245,559	28	323.699,438 496.236,002	14.26
30	323.682,256 496.215,592	31	323.676,328 496.207,254	10.231
33	323.664,66 496.189,377	34	323.652,618 496.171,917	21.21
36	323.629,15 496.142,307	37	323.614,941 496.124,362	22.889
39	323.605,784 496.115,946	40	323.597,766 496.110,204	9.862
42	323.582,306 496.100,238	43	323.576,041 496.095,94	7.598
45	323.567,493 496.087,392	46	323.565,523 496.088,215	2.135
48	323.562,993 496.084,09	49	323.555,186 496.077,662	10.113
51	323.533,038 496.046,929	52	323.532,96 496.046,237	0.696
54	323.549,095 496.030,795	55	323.548,231 496.028,448	2.501
57	323.533,442 496.008,133	58	323.532,863 496.007,442	0.901
60	323.521,245 495.993,592	61	323.496,552 495.962,46	39.736
63	323.477,368 495.930,949	64	323.470,457 495.922,345	11.036
66	323.465,78 495.918,679	67	323.456,454 495.911,962	11.493
69	323.438,763 495.898,994	70	323.419,872 495.891,792	20.218
72	323.417,494 495.884,617	73	323.412,366 495.868,097	17.298
75	323.403,799 495.841,738	76	323.400,109 495.830,087	12.221
78	323.394,891 495.812,758	79	323.392,427 495.799,86	13.132
81	323.389,3 495.783,044	82	323.386,316 495.766,704	16.61
84	323.396,249 495.741,892	85	323.395,723 495.728,603	13.299
87	323.395,353 495.699,718	88	323.395,056 495.683,591	16.13
90	323.391,87 495.666,216	91	323.388,248 495.658,386	8.627
93	323.382,674 495.648,221	94	323.368,272 495.627,687	25.081
96	323.343,605 495.598,53	97	323.334,488 495.587,618	14.219
99	323.314,409 495.568,851	100	323.307,072 495.564,364	8.6
102	323.299,822 495.561,215	103	323.299,705 495.561,212	0.117
105	323.300,177 495.553,987	106	323.301,417 495.537,822	16.213
108	323.310,435 495.507,746	109	323.314,297 495.506,705	4.0
111	323.310,362 495.528,294	112	323.309,527 495.536,939	8.685
114	323.313,567 495.559,097	115	323.319,643 495.564,453	8.1
117	323.329,294 495.571,633	118	323.344,955 495.573,143	15.734

Punct început	X / Y	Punct sfârşit	X / Y	Lungime segment
118	323.344,955 495.573,143	119	323.350,001 495.573,078	5.046
121	323.345,651 495.578,02	122	323.348,655 495.584,343	7.0
124	323.376,308 495.619,886	125	323.404,419 495.665,578	53.648
127	323.409,939 495.763,116	128	323.409,114 495.782,732	19.634
130	323.411,585 495.831,214	131	323.421,295 495.860,913	31.246
133	323.441,054 495.887,715	134	323.451,348 495.896,31	13.41
136	323.481,467 495.919,172	137	323.506,363 495.961,663	49.248
139	323.541,156 496.002,652	140	323.556,734 496.033,134	34.232
142	323.561,9 496.061,928	143	323.564,558 496.070,2	8.689

Punct început	X / Y	Punct sfârşit	X / Y	Lungime segment
119	323.350,001 495.573,078	120	323.346,187 495.575,272	4.4
122	323.348,655 495.584,343	123	323.356,729 495.595,95	14.139
125	323.404,419 495.665,578	126	323.408,517 495.687,492	22.294
128	323.409,114 495.782,732	129	323.407,802 495.803,05	20.361
131	323.421,295 495.860,913	132	323.431,476 495.879,342	21.055
134	323.451,348 495.896,31	135	323.457,747 495.900,178	7.478
137	323.506,363 495.961,663	138	323.536,268 495.997,843	46.939
140	323.556,734 496.033,134	141	323.560,084 496.052,702	19.853
143	323.564,558 496.070,2	144	323.573,884 496.080,198	13.672

Punct început	X / Y	Punct sfârşit	X / Y	Lungime segment
120	323.346,187 495.575,272	121	323.345,651 495.578,02	2.8
123	323.356,729 495.595,95	124	323.376,308 495.619,886	30.923
126	323.408,517 495.687,492	127	323.409,939 495.763,116	75.636
129	323.407,802 495.803,05	130	323.411,585 495.831,214	28.416
132	323.431,476 495.879,342	133	323.441,054 495.887,715	12.722
135	323.457,747 495.900,178	136	323.481,467 495.919,172	30.387
138	323.536,268 495.997,843	139	323.541,156 496.002,652	6.856
141	323.560,084 496.052,702	142	323.561,9 496.061,928	9.403
144	323.573,884 496.080,198	1	323.597,794 496.098,346	30.018

** Lungimile segmentelor sunt determinate în planul de proiecţie Stereo 70 şi sunt rotunjite la 1 milimetru.
*** Distanţa dintre puncte este formată din segmente cumulate ce sunt mai mici decât valoarea 1 milimetru.

DATE DESPRE IMOBILUL NR. 11792

Oficiul de Cadastru şi Publicitate Imobiliară HUNEDOARA
Biroul de Cadastru şi Publicitate Imobiliară Deva

A. Partea I. Descrierea imobilului

TEREN Intravilan

Adresa: Loc. Bretea Muresana, Jud. Hunedoara

Nr. Crt	Nr cadastral Nr. topografic	Suprafaţa* (mp)	Observaţii / Referinţe
A1	64105	4.744	Sector cadastral:0 Teren neimprejmuit;

B. Partea II. Proprietari şi acte

Inscrieri privitoare la dreptul de proprietate şi alte drepturi reale		Referinţe
46869 / 14/10/2022		
Act Normativ nr. HG nr 1352/2001, din 28/08/2002 emis de Guvernul Romaniei (act administrativ nr Adeverinta Nr 3887 din 06.10.2022, emis de Primaria Comunei Ilia);		
B1	Intabulare, drept de PROPRIETATE, dobandit prin Lege, cota actuala 1/1	A1
	1) **COMUNA ILIA**, CIF:4374164, domeniul public	

C. Partea III. SARCINI .

Inscrieri privind dezmembramintele dreptului de proprietate, drepturi reale de garanţie şi sarcini	Referinţe
NU SUNT	

Anexa Nr. 1 La Partea I

Teren

Nr cadastral	Suprafaţa (mp)*	Observaţii / Referinţe
64105	4.744	

* Suprafaţa este determinată in planul de proiecţie Stereo 70.

DETALII LINIARE IMOBIL

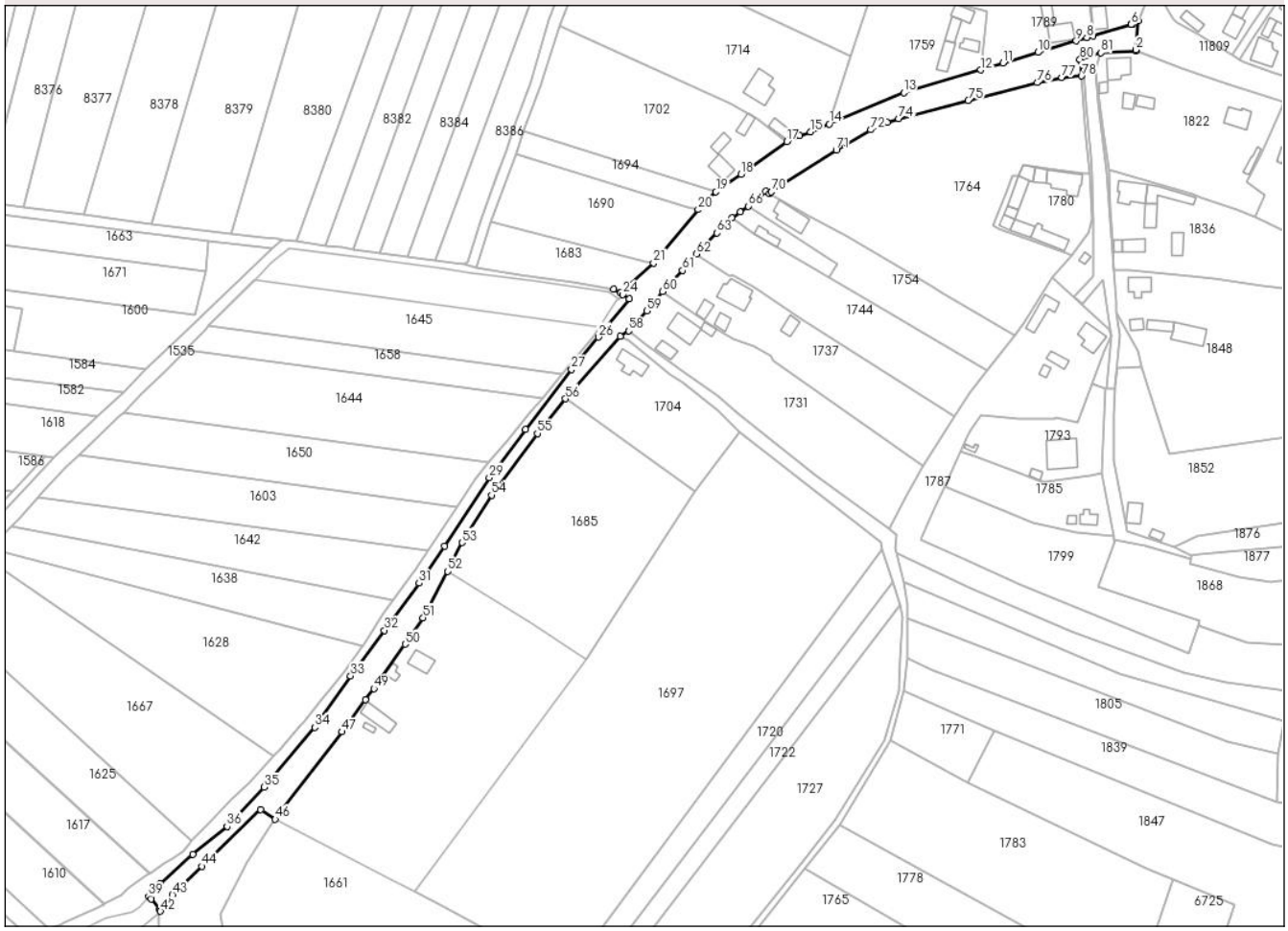

Date referitoare la teren

Crt	Categorie folosință	Intra vilan	Suprafaţa (mp)	Tarla	Parcelă	Nr. topo	Observaţii / Referinţe
1	drum	DA	4.744	-	-	-	

Lungime Segmente

1) Valorile lungimilor segmentelor sunt obţinute din proiecţie în plan.

Punct început	X / Y	Punct sfârşit	X / Y	Lungime segment
1	322.927,044 496.495,843	2	322.926,877 496.496,193	0.387
4	322.925,716 496.506,507	5	322.925,134 496.506,339	0.605
7	322.909,788 496.501,75	8	322.907,414 496.501,157	2.447
10	322.887,856 496.495,191	11	322.873,971 496.491,003	14.503
13	322.834,425 496.479,153	14	322.804,727 496.466,67	32.215
16	322.792,93 496.461,987	17	322.787,766 496.459,597	5.69

Punct început	X / Y	Punct sfârşit	X / Y	Lungime segment
2	322.926,877 496.496,193	3	322.927,99 496.507,84	11.7
5	322.925,134 496.506,339	6	322.925,04 496.506,279	0.112
8	322.907,414 496.501,157	9	322.903,179 496.499,77	4.456
11	322.873,971 496.491,003	12	322.865,008 496.488,22	9.385
14	322.804,727 496.466,67	15	322.797,146 496.463,598	8.179
17	322.787,766 496.459,597	18	322.769,536 496.446,579	22.401

Punct început	X / Y	Punct sfârşit	X / Y	Lungime segment
3	322.927,99 496.507,84	4	322.925,716 496.506,507	2.636
6	322.925,04 496.506,279	7	322.909,788 496.501,75	15.91
9	322.903,179 496.499,77	10	322.887,856 496.495,191	15.993
12	322.865,008 496.488,22	13	322.834,425 496.479,153	31.899
15	322.797,146 496.463,598	16	322.792,93 496.461,987	4.514
18	322.769,536 496.446,579	19	322.759,51 496.439,615	12.207

Punct început	X / Y	Punct sfârşit	X / Y	Lungime segment
19	322.759,51 496.439,615	20	322.752,412 496.432,549	10.016
22	322.721,48 496.399,303	23	322.718,792 496.400,814	3.084
25	322.724,916 496.397,051	26	322.712,612 496.381,782	19.609
28	322.683,587 496.345,016	29	322.669,1 496.325,83	24.042
31	322.641,148 496.283,711	32	322.627,316 496.264,894	23.354
34	322.599,487 496.226,244	35	322.579,353 496.202,41	31.2
37	322.550,832 496.175,664	38	322.537,824 496.163,808	17.601
40	322.534,245 496.157,847	41	322.537,769 496.153,459	5.628
43	322.542,74 496.159,621	44	322.554,442 496.170,924	16.27
46	322.583,738 496.189,61	47	322.610,338 496.224,489	43.864
49	322.623,073 496.241,72	50	322.635,606 496.259,432	21.698
52	322.652,542 496.288,409	53	322.658,282 496.299,87	12.819
55	322.688,295 496.343,364	56	322.699,52 496.357,219	17.832
58	322.724,643 496.384,227	59	322.731,869 496.392,241	10.791
61	322.746,193 496.408,324	62	322.751,683 496.414,872	8.545
64	322.765,818 496.429,253	65	322.769,155 496.431,586	4.071
67	322.775,692 496.436,558	68	322.779,339 496.439,842	4.908
70	322.781,62 496.439,604	71	322.807,499 496.456,293	30.794
73	322.827,702 496.467,361	74	322.832,4 496.468,748	4.899
76	322.887,629 496.483,122	77	322.897,405 496.485,215	9.998
79	322.905,176 496.491,627	80	322.904,66 496.492,402	0.931

Punct început	X / Y	Punct sfârşit	X / Y	Lungime segment
20	322.752,412 496.432,549	21	322.734,594 496.411,324	27.712
23	322.718,792 496.400,814	24	322.722,343 496.398,738	4.113
26	322.712,612 496.381,782	27	322.701,863 496.368,888	16.788
29	322.669,1 496.325,83	30	322.651,361 496.298,414	32.654
32	322.627,316 496.264,894	33	322.613,813 496.246,744	22.622
35	322.579,353 496.202,41	36	322.564,539 496.186,738	21.565
38	322.537,824 496.163,808	39	322.533,276 496.158,836	6.738
41	322.537,769 496.153,459	42	322.538,025 496.152,994	0.531
44	322.554,442 496.170,924	45	322.577,99 496.193,451	32.587
47	322.610,338 496.224,489	48	322.619,7 496.237,29	15.859
50	322.635,606 496.259,432	51	322.642,727 496.269,924	12.681
53	322.658,282 496.299,87	54	322.669,991 496.318,789	22.249
56	322.699,52 496.357,219	57	322.721,295 496.382,192	33.133
59	322.731,869 496.392,241	60	322.738,278 496.399,864	9.959
62	322.751,683 496.414,872	63	322.759,91 496.423,247	11.74
65	322.769,155 496.431,586	66	322.772,339 496.433,928	3.952
68	322.779,339 496.439,842	69	322.780,767 496.439,026	1.644
71	322.807,499 496.456,293	72	322.821,179 496.464,334	15.868
74	322.832,4 496.468,748	75	322.860,073 496.476,053	28.621
77	322.897,405 496.485,215	78	322.905,296 496.485,833	7.915
80	322.904,66 496.492,402	81	322.913,057 496.495,023	8.797

Punct început	X / Y	Punct sfârşit	X / Y	Lungime segment
21	322.734,594 496.411,324	22	322.721,48 496.399,303	17.79
24	322.722,343 496.398,738	25	322.724,916 496.397,051	3.076
27	322.701,863 496.368,888	28	322.683,587 496.345,016	30.064
30	322.651,361 496.298,414	31	322.641,148 496.283,711	17.902
33	322.613,813 496.246,744	34	322.599,487 496.226,244	25.01
36	322.564,539 496.186,738	37	322.550,832 496.175,664	17.622
39	322.533,276 496.158,836	40	322.534,245 496.157,847	1.385
42	322.538,025 496.152,994	43	322.542,74 496.159,621	8.133
45	322.577,99 496.193,451	46	322.583,738 496.189,61	6.913
48	322.619,7 496.237,29	49	322.623,073 496.241,72	5.569
51	322.642,727 496.269,924	52	322.652,542 496.288,409	20.929
54	322.669,991 496.318,789	55	322.688,295 496.343,364	30.642
57	322.721,295 496.382,192	58	322.724,643 496.384,227	3.918
60	322.738,278 496.399,864	61	322.746,193 496.408,324	11.585
63	322.759,91 496.423,247	64	322.765,818 496.429,253	8.425
66	322.772,339 496.433,928	67	322.775,692 496.436,558	4.262
69	322.780,767 496.439,026	70	322.781,62 496.439,604	1.031
72	322.821,179 496.464,334	73	322.827,702 496.467,361	7.191
75	322.860,073 496.476,053	76	322.887,629 496.483,122	28.448
78	322.905,296 496.485,833	79	322.905,176 496.491,627	5.795
81	322.913,057 496.495,023	1	322.927,044 496.495,843	14.011

**** Lungimile segmentelor sunt determinate în planul de proiecţie Stereo 70 şi sunt rotunjite la 1 milimetru.**
***** Distanţa dintre puncte este formată din segmente cumulate ce sunt mai mici decât valoarea 1 milimetru.**

DATE DESPRE IMOBILUL NR. 11793

Oficiul de Cadastru şi Publicitate Imobiliară HUNEDOARA
Biroul de Cadastru şi Publicitate Imobiliară Deva

A. Partea I. Descrierea imobilului

TEREN Extravilan

Adresa: Jud. Hunedoara

Nr. Crt	Nr cadastral Nr. topografic	Suprafaţa* (mp)	Observaţii / Referinţe
A1	63660	15.607	Sector cadastral:0 Teren neimprejmuit;

B. Partea II. Proprietari şi acte

Inscrieri privitoare la dreptul de proprietate şi alte drepturi reale		Referinţe
1759 / 14/01/2021		
Act Normativ nr. 1705, din 29/11/2006 emis de Guvernul Romaniei (inscris sub semnatura privata nr Anexa 1.31 din 05.01.2021, emis de ANAR - ABA Mures;inscris sub semnatura privata nr Anexa 1.32 din 05.01.2021, emis de ANAR - ABA Mures;act administrativ nr 4291 din 19.02.1993, emis de Ministerul Mediului;inscris sub semnatura privata nr Anexa 1.35 din 05.01.2021, emis de ANAR - ABA Mures;inscris sub semnatura privata nr Anexa 1.29 din 05.01.2021, emis de ANAR - ABA Mures;inscris sub semnatura privata nr Anexa 1.33 din 05.01.2021, emis de ANAR - ABA Mures);		
B1	Intabulare, drept de PROPRIETATE, dobandit prin Lege, cota actuala 1/1	A1
	1) **STATUL ROMAN**, CIF:9999999999999, domeniul public	
B2	Intabulare, drept de ADMINISTRARE	A1
	1) **ADMINISTRAȚIA NAȚIONALĂ APELE ROMÂNE**, CIF:24326056	

C. Partea III. SARCINI .

Inscrieri privind dezmembramintele dreptului de proprietate, drepturi reale de garanţie şi sarcini	Referinţe
NU SUNT	

Anexa Nr. 1 La Partea I

Teren

Nr cadastral	Suprafaţa (mp)*	Observaţii / Referinţe
63660	15.607	

* Suprafaţa este determinată in planul de proiecţie Stereo 70.

DETALII LINIARE IMOBIL

Date referitoare la teren

Crt	Categorie folosință	Intra vilan	Suprafaţa (mp)	Tarla	Parcelă	Nr. topo	Observaţii / Referinţe
1	ape curgatoare	NU	15.607	-	-	-	pr. Sirbi

Lungime Segmente

1) Valorile lungimilor segmentelor sunt obţinute din proiecţie în plan.

Punct început	X / Y	Punct sfârşit	X / Y	Lungime segment
1	320.612,447 495.437,614	2	320.609,669 495.438,324	2.867
4	320.588,525 495.442,036	5	320.586,389 495.413,214	28.901
7	320.577,328 495.368,362	8	320.573,552 495.350,056	18.691
10	320.562,485 495.309,463	11	320.557,65 495.292,255	17.874
13	320.544,729 495.253,994	14	320.535,486 495.237,101	19.256

Punct început	X / Y	Punct sfârşit	X / Y	Lungime segment
2	320.609,669 495.438,324	3	320.588,72 495.443,681	21.623
5	320.586,389 495.413,214	6	320.583,691 495.394,706	18.703
8	320.573,552 495.350,056	9	320.569,896 495.335,068	15.428
11	320.557,65 495.292,255	12	320.549,897 495.266,758	26.65
14	320.535,486 495.237,101	15	320.521,018 495.203,573	36.516

Punct început	X / Y	Punct sfârşit	X / Y	Lungime segment
3	320.588,72 495.443,681	4	320.588,525 495.442,036	1.657
6	320.583,691 495.394,706	7	320.577,328 495.368,362	27.102
9	320.569,896 495.335,068	10	320.562,485 495.309,463	26.656
12	320.549,897 495.266,758	13	320.544,729 495.253,994	13.771
15	320.521,018 495.203,573	16	320.513,454 495.184,253	20.748

Punct început	X / Y	Punct sfârşit	X / Y	Lungime segment
16	320.513,454 495.184,253	17	320.494,555 495.140,326	47.82
19	320.467,148 495.098,371	20	320.454,52 495.089,801	15.262
22	320.440,92 495.087,501	23	320.425,88 495.085,328	15.197
25	320.391,943 495.082,448	26	320.375,935 495.082,448	16.008
28	320.310,934 495.084,448	29	320.296,429 495.082,083	14.697
31	320.254,743 495.067,665	32	320.239,243 495.064,665	15.788
34	320.207,536 495.063,016	35	320.188,481 495.062,029	19.081
37	320.154,057 495.061,859	38	320.148,179 495.062,971	5.983
40	320.195,784 495.016,939	41	320.199,615 495.021,118	5.67
43	320.233,869 495.033,845	44	320.263,166 495.045,059	31.37
46	320.342,517 495.059,764	47	320.376,413 495.059,421	33.898
49	320.437,996 495.068,035	50	320.462,596 495.075,135	25.604
52	320.505,419 495.115,188	53	320.517,252 495.138,822	26.43
55	320.559,428 495.248,462	56	320.567,547 495.269,239	22.307
58	320.573,57 495.287,109	59	320.581,641 495.312,764	26.894
61	320.586,62 495.331,95	62	320.593,578 495.357,45	26.432
64	320.602,953 495.392,744	65	320.611,467 495.431,692	39.868

Punct început	X / Y	Punct sfârşit	X / Y	Lungime segment
17	320.494,555 495.140,326	18	320.482,948 495.119,171	24.13
20	320.454,52 495.089,801	21	320.443,415 495.087,922	11.263
23	320.425,88 495.085,328	24	320.405,934 495.082,448	20.152
26	320.375,935 495.082,448	27	320.334,935 495.085,448	41.11
29	320.296,429 495.082,083	30	320.268,629 495.072,983	29.251
32	320.239,243 495.064,665	33	320.212,254 495.063,261	27.026
35	320.188,481 495.062,029	36	320.166,679 495.059,471	21.951
38	320.148,179 495.062,971	39	320.188,615 495.009,118	67.344
41	320.199,615 495.021,118	42	320.216,042 495.027,022	17.456
44	320.263,166 495.045,059	45	320.302,232 495.055,886	40.538
47	320.376,413 495.059,421	48	320.408,113 495.062,421	31.841
50	320.462,596 495.075,135	51	320.481,385 495.084,403	20.95
53	320.517,252 495.138,822	54	320.550,289 495.225,076	92.364
56	320.567,547 495.269,239	57	320.572,832 495.284,922	16.55
59	320.581,641 495.312,764	60	320.582,239 495.315,068	2.381
62	320.593,578 495.357,45	63	320.601,922 495.388,026	31.694
65	320.611,467 495.431,692	1	320.612,447 495.437,614	6.002

Punct început	X / Y	Punct sfârşit	X / Y	Lungime segment
18	320.482,948 495.119,171	19	320.467,148 495.098,371	26.12
21	320.443,415 495.087,922	22	320.440,92 495.087,501	2.53
24	320.405,934 495.082,448	25	320.391,943 495.082,448	13.991
27	320.334,935 495.085,448	28	320.310,934 495.084,448	24.021
30	320.268,629 495.072,983	31	320.254,743 495.067,665	14.869
33	320.212,254 495.063,261	34	320.207,536 495.063,016	4.724
36	320.166,679 495.059,471	37	320.154,057 495.061,859	12.846
39	320.188,615 495.009,118	40	320.195,784 495.016,939	10.609
42	320.216,042 495.027,022	43	320.233,869 495.033,845	19.089
45	320.302,232 495.055,886	46	320.342,517 495.059,764	40.472
48	320.408,113 495.062,421	49	320.437,996 495.068,035	30.407
51	320.481,385 495.084,403	52	320.505,419 495.115,188	39.056
54	320.550,289 495.225,076	55	320.559,428 495.248,462	25.109
57	320.572,832 495.284,922	58	320.573,57 495.287,109	2.308
60	320.582,239 495.315,068	61	320.586,62 495.331,95	17.441
63	320.601,922 495.388,026	64	320.602,953 495.392,744	4.83

**** Lungimile segmentelor sunt determinate în planul de proiecţie Stereo 70 şi sunt rotunjite la 1 milimetru.**
***** Distanţa dintre puncte este formată din segmente cumulate ce sunt mai mici decât valoarea 1 milimetru.**

DATE DESPRE IMOBILUL NR. 11794

Oficiul de Cadastru şi Publicitate Imobiliară HUNEDOARA
Biroul de Cadastru şi Publicitate Imobiliară Deva

A. Partea I. Descrierea imobilului

TEREN Extravilan

Adresa: Jud. Hunedoara

Nr. Crt	Nr cadastral Nr. topografic	Suprafaţa* (mp)	Observaţii / Referinţe
A1		5.919	Sector cadastral:0 Teren neimprejmuit;

B. Partea II. Proprietari şi acte

Inscrieri privitoare la dreptul de proprietate şi alte drepturi reale		Referinţe
1 / 10/04/2023		
Act Normativ nr. 7, din 13/03/1996 emis de PARLAMENTUL ROMÂNIEI;		
B1	Inscrierea provizorie, drept de PROPRIETATE, dobandit prin Lege, cota actuala 1/1	A1
	1) **COMUNA ILIA**, CIF:4374164	

C. Partea III. SARCINI .

Inscrieri privind dezmembramintele dreptului de proprietate, drepturi reale de garanţie şi sarcini	Referinţe
NU SUNT	

Anexa Nr. 1 La Partea I

Teren

Nr cadastral	Suprafaţa (mp)*	Observaţii / Referinţe
	5.919	

* Suprafaţa este determinată in planul de proiecţie Stereo 70.

DETALII LINIARE IMOBIL

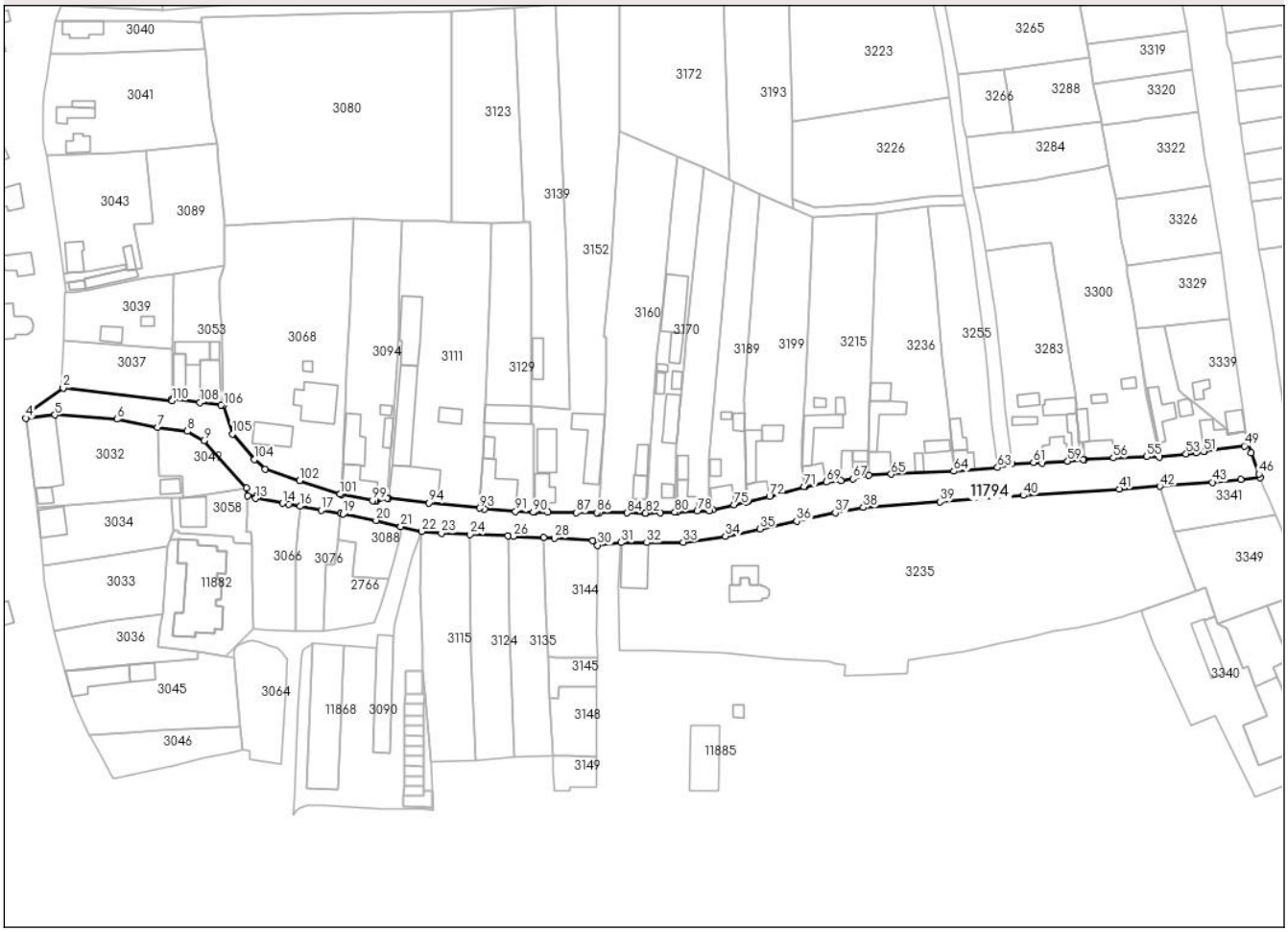

Date referitoare la teren

Crt	Categorie folosință	Intra vilan	Suprafaţa (mp)	Tarla	Parcelă	Nr. topo	Observaţii / Referinţe
1	drum	NU	5.919	-	-	-	

Lungime Segmente

1) Valorile lungimilor segmentelor sunt obţinute din proiecţie în plan.

Punct început	X / Y	Punct sfârşit	X / Y	Lungime segment
1	318.347,106 495.330,747	2	318.347,106 495.330,7	0.046
4	318.331,973 495.318,38	5	318.343,768 495.319,716	11.87
7	318.385,461 495.314,757	8	318.397,67 495.313,093	12.321
10	318.421,833 495.289,946	11	318.422,16 495.286,937	3.027
13	318.425,518 495.285,777	14	318.436,424 495.283,836	11.077
16	318.443,52 495.282,565	17	318.452,122 495.281,04	8.736

Punct început	X / Y	Punct sfârşit	X / Y	Lungime segment
2	318.347,106 495.330,7	3	318.334,113 495.321,484	15.93
5	318.343,768 495.319,716	6	318.369,12 495.318,003	25.41
8	318.397,67 495.313,093	9	318.404,391 495.309,281	7.727
11	318.422,16 495.286,937	12	318.425,63 495.286,507	3.497
14	318.436,424 495.283,836	15	318.438,972 495.283,359	2.592
17	318.452,122 495.281,04	18	318.460,024 495.279,64	8.026

Punct început	X / Y	Punct sfârşit	X / Y	Lungime segment
3	318.334,113 495.321,484	4	318.331,973 495.318,38	3.77
6	318.369,12 495.318,003	7	318.385,461 495.314,757	16.66
9	318.404,391 495.309,281	10	318.421,833 495.289,946	26.039
12	318.425,63 495.286,507	13	318.425,518 495.285,777	0.739
15	318.438,972 495.283,359	16	318.443,52 495.282,565	4.617
18	318.460,024 495.279,64	19	318.461,037 495.279,444	1.031

Punct început	X / Y	Punct sfârşit	X / Y	Lungime segment
19	318.461,037 495.279,444	20	318.474,451 495.276,859	13.661
22	318.492,978 495.272,328	23	318.501,053 495.271,652	8.103
25	318.528,053 495.270,544	26	318.530,375 495.270,358	2.329
28	318.547,006 495.269,602	29	318.562,678 495.268,674	15.699
31	318.574,136 495.267,85	32	318.584,635 495.267,794	10.5
34	318.616,569 495.270,461	35	318.630,7 495.273,435	14.441
37	318.661,308 495.279,924	38	318.672,734 495.282,149	11.641
40	318.737,779 495.286,979	41	318.776,851 495.289,593	39.159
43	318.814,745 495.292,335	44	318.826,444 495.293,391	11.747
46	318.833,758 495.295,673	47	318.830,605 495.304,293	9.178
49	318.827,822 495.307,106	50	318.811,725 495.304,926	16.244
52	318.808,165 495.304,41	53	318.804,087 495.303,885	4.112
55	318.788,07 495.302,778	56	318.774,402 495.302,271	13.678
58	318.762,261 495.301,538	59	318.755,884 495.300,924	6.407
61	318.742,009 495.300,355	62	318.733,278 495.299,847	8.746
64	318.709,588 495.296,809	65	318.684,089 495.295,63	25.526
67	318.668,445 495.293,72	68	318.663,713 495.293,023	4.783
70	318.649,136 495.290,655	71	318.648,715 495.290,588	0.426
73	318.626,042 495.284,629	74	318.625,353 495.284,467	0.708
76	318.611,398 495.281,131	77	318.610,04 495.280,818	1.394
79	318.596,919 495.280,238	80	318.596,027 495.280,198	0.893
82	318.584,32 495.279,81	83	318.584,048 495.279,806	0.272
85	318.565,322 495.280,053	86	318.564,281 495.280,043	1.041
88	318.544,356 495.280,082	89	318.539,008 495.280,152	5.348
91	318.531,207 495.280,549	92	318.518,689 495.281,466	12.552
94	318.496,07 495.284,009	95	318.479,567 495.285,79	16.599
97	318.474,453 495.284,738	98	318.474,022 495.284,817	0.439
100	318.460,285 495.287,344	101	318.459,697 495.287,503	0.609
103	318.429,437 495.297,762	104	318.424,894 495.301,591	5.941
106	318.412,316 495.323,619	107	318.411,335 495.323,764	0.991
109	318.391,464 495.326,129	110	318.391,453 495.325,501	0.628

Punct început	X / Y	Punct sfârşit	X / Y	Lungime segment
20	318.474,451 495.276,859	21	318.484,498 495.274,28	10.373
23	318.501,053 495.271,652	24	318.512,715 495.271,155	11.672
26	318.530,375 495.270,358	27	318.542,607 495.269,863	12.242
29	318.562,678 495.268,674	30	318.564,66 495.266,798	2.729
32	318.584,635 495.267,794	33	318.599,428 495.268,028	14.795
35	318.630,7 495.273,435	36	318.645,66 495.276,566	15.284
38	318.672,734 495.282,149	39	318.703,859 495.284,448	31.21
41	318.776,851 495.289,593	42	318.793,418 495.290,684	16.603
44	318.826,444 495.293,391	45	318.834,247 495.294,282	7.854
47	318.830,605 495.304,293	48	318.828,982 495.308,728	4.723
50	318.811,725 495.304,926	51	318.811,357 495.304,873	0.372
53	318.804,087 495.303,885	54	318.793,118 495.302,604	11.044
56	318.774,402 495.302,271	57	318.762,723 495.301,566	11.7
59	318.755,884 495.300,924	60	318.745,375 495.300,187	10.535
62	318.733,278 495.299,847	63	318.727,361 495.298,322	6.11
65	318.684,089 495.295,63	66	318.674,977 495.295,208	9.122
68	318.663,713 495.293,023	69	318.657,811 495.292,393	5.936
71	318.648,715 495.290,588	72	318.634,519 495.286,621	14.74
74	318.625,353 495.284,467	75	318.620,186 495.283,154	5.331
77	318.610,04 495.280,818	78	318.605,199 495.280,604	4.846
80	318.596,027 495.280,198	81	318.590,046 495.279,992	5.985
83	318.584,048 495.279,806	84	318.576,662 495.279,84	7.386
86	318.564,281 495.280,043	87	318.555,937 495.279,963	8.344
89	318.539,008 495.280,152	90	318.538,425 495.280,145	0.584
92	318.518,689 495.281,466	93	318.516,5 495.281,804	2.215
95	318.479,567 495.285,79	96	318.479,101 495.285,84	0.468
98	318.474,022 495.284,817	99	318.473,062 495.284,994	0.976
101	318.459,697 495.287,503	102	318.443,381 495.293,078	17.242
104	318.424,894 495.301,591	105	318.415,985 495.312,049	13.738
107	318.411,335 495.323,764	108	318.402,855 495.324,813	8.545
110	318.391,453 495.325,501	1	318.347,106 495.330,747	44.656

Punct început	X / Y	Punct sfârşit	X / Y	Lungime segment
21	318.484,498 495.274,28	22	318.492,978 495.272,328	8.702
24	318.512,715 495.271,155	25	318.528,053 495.270,544	15.35
27	318.542,607 495.269,863	28	318.547,006 495.269,602	4.407
30	318.564,66 495.266,798	31	318.574,136 495.267,85	9.534
33	318.599,428 495.268,028	34	318.616,569 495.270,461	17.312
36	318.645,66 495.276,566	37	318.661,308 495.279,924	16.005
39	318.703,859 495.284,448	40	318.737,779 495.286,979	34.015
42	318.793,418 495.290,684	43	318.814,745 495.292,335	21.391
45	318.834,247 495.294,282	46	318.833,758 495.295,673	1.474
48	318.828,982 495.308,728	49	318.827,822 495.307,106	1.994
51	318.811,357 495.304,873	52	318.808,165 495.304,41	3.225
54	318.793,118 495.302,604	55	318.788,07 495.302,778	5.051
57	318.762,723 495.301,566	58	318.762,261 495.301,538	0.463
60	318.745,375 495.300,187	61	318.742,009 495.300,355	3.37
63	318.727,361 495.298,322	64	318.709,588 495.296,809	17.837
66	318.674,977 495.295,208	67	318.668,445 495.293,72	6.699
69	318.657,811 495.292,393	70	318.649,136 495.290,655	8.847
72	318.634,519 495.286,621	73	318.626,042 495.284,629	8.708
75	318.620,186 495.283,154	76	318.611,398 495.281,131	9.017
78	318.605,199 495.280,604	79	318.596,919 495.280,238	8.287
81	318.590,046 495.279,992	82	318.584,32 495.279,81	5.728
84	318.576,662 495.279,84	85	318.565,322 495.280,053	11.342
87	318.555,937 495.279,963	88	318.544,356 495.280,082	11.581
90	318.538,425 495.280,145	91	318.531,207 495.280,549	7.229
93	318.516,5 495.281,804	94	318.496,07 495.284,009	20.549
96	318.479,101 495.285,84	97	318.474,453 495.284,738	4.777
99	318.473,062 495.284,994	100	318.460,285 495.287,344	12.991
102	318.443,381 495.293,078	103	318.429,437 495.297,762	14.71
105	318.415,985 495.312,049	106	318.412,316 495.323,619	12.138
108	318.402,855 495.324,813	109	318.391,464 495.326,129	11.466

**** Lungimile segmentelor sunt determinate în planul de proiecţie Stereo 70 şi sunt rotunjite la 1 milimetru.**
***** Distanţa dintre puncte este formată din segmente cumulate ce sunt mai mici decât valoarea 1 milimetru.**

DATE DESPRE IMOBILUL NR. 11795

Oficiul de Cadastru şi Publicitate Imobiliară HUNEDOARA
Biroul de Cadastru şi Publicitate Imobiliară Deva

A. Partea I. Descrierea imobilului

TEREN Extravilan

Adresa: Jud. Hunedoara

Nr. Crt	Nr cadastral Nr. topografic	Suprafaţa* (mp)	Observaţii / Referinţe
A1		1.982	Sector cadastral:0 Teren neimprejmuit;

B. Partea II. Proprietari şi acte

Inscrieri privitoare la dreptul de proprietate şi alte drepturi reale		Referinţe
1 / 10/04/2023		
Act Normativ nr. 7, din 13/03/1996 emis de PARLAMENTUL ROMÂNIEI;		
B1	Inscrierea provizorie, drept de PROPRIETATE, dobandit prin Lege, cota actuala 1/1	A1
	1) **COMUNA ILIA**, CIF:4374164	

C. Partea III. SARCINI .

Inscrieri privind dezmembramintele dreptului de proprietate, drepturi reale de garanţie şi sarcini	Referinţe
NU SUNT	

Anexa Nr. 1 La Partea I

Teren

Nr cadastral	Suprafaţa (mp)*	Observaţii / Referinţe
	1.982	

* Suprafaţa este determinată in planul de proiecţie Stereo 70.

DETALII LINIARE IMOBIL

Date referitoare la teren

Crt	Categorie folosință	Intra vilan	Suprafaţa (mp)	Tarla	Parcelă	Nr. topo	Observaţii / Referinţe
1	drum	NU	1.982	-	-	-	

Lungime Segmente

1) Valorile lungimilor segmentelor sunt obţinute din proiecţie în plan.

Punct început	X / Y	Punct sfârşit	X / Y	Lungime segment
1	321.252,344 495.865,344	2	321.244,647 495.866,342	7.762
4	321.169,268 495.886,216	5	321.145,058 495.893,524	25.289
7	321.123,911 495.899,938	8	321.116,656 495.902,283	7.625
10	321.087,086 495.911,564	11	321.076,944 495.914,943	10.69
13	321.055,351 495.922,065	14	321.044,451 495.925,51	11.431
16	321.022,797 495.932,308	17	320.925,672 495.957,156	100.253

Punct început	X / Y	Punct sfârşit	X / Y	Lungime segment
2	321.244,647 495.866,342	3	321.228,63 495.868,855	16.213
5	321.145,058 495.893,524	6	321.130,835 495.897,885	14.877
8	321.116,656 495.902,283	9	321.097,798 495.908,173	19.756
11	321.076,944 495.914,943	12	321.066,452 495.918,356	11.033
14	321.044,451 495.925,51	15	321.032,981 495.928,757	11.92
17	320.925,672 495.957,156	18	320.836,302 495.967,759	89.996

Punct început	X / Y	Punct sfârşit	X / Y	Lungime segment
3	321.228,63 495.868,855	4	321.169,268 495.886,216	61.848
6	321.130,835 495.897,885	7	321.123,911 495.899,938	7.221
9	321.097,798 495.908,173	10	321.087,086 495.911,564	11.237
12	321.066,452 495.918,356	13	321.055,351 495.922,065	11.704
15	321.032,981 495.928,757	16	321.022,797 495.932,308	10.786
18	320.836,302 495.967,759	19	320.777,192 495.975,784	59.653

Punct început	X / Y	Punct sfârşit	X / Y	Lungime segment
19	320.777,192 495.975,784	20	320.770,444 495.976,4	6.776
22	320.729,154 495.979,384	23	320.744,33 495.976,43	15.46
25	320.792,977 495.967,878	26	320.801,784 495.966,505	8.913
28	320.834,263 495.962,879	29	320.883,507 495.957,128	49.579
31	320.907,932 495.954,407	32	320.920,734 495.952,857	12.895
34	320.938,98 495.950,029	35	320.950,943 495.947,599	12.207
37	320.978,085 495.941,046	38	320.993,935 495.936,447	16.504
40	321.050,216 495.919,682	41	321.066,771 495.914,8	17.26
43	321.118,641 495.899,211	44	321.121,728 495.898,322	3.213
46	321.131,811 495.894,914	47	321.141,591 495.891,322	10.419
49	321.177,953 495.879,631	50	321.199,763 495.874,024	22.519
52	321.213,431 495.870,652	53	321.220,332 495.869,654	6.973
55	321.252,345 495.865,338	1	321.252,344 495.865,344	0.005

Punct început	X / Y	Punct sfârşit	X / Y	Lungime segment
20	320.770,444 495.976,4	21	320.729,675 495.982,436	41.214
23	320.744,33 495.976,43	24	320.764,084 495.972,584	20.125
26	320.801,784 495.966,505	27	320.811,528 495.965,132	9.84
29	320.883,507 495.957,128	30	320.899,398 495.955,459	15.978
32	320.920,734 495.952,857	33	320.934,703 495.950,674	14.139
35	320.950,943 495.947,599	36	320.967,779 495.943,653	17.292
38	320.993,935 495.936,447	39	321.021,351 495.928,376	28.579
41	321.066,771 495.914,8	42	321.116,012 495.900,099	51.389
44	321.121,728 495.898,322	45	321.124,816 495.897,432	3.213
47	321.141,591 495.891,322	48	321.154,605 495.886,756	13.792
50	321.199,763 495.874,024	51	321.207,044 495.872,167	7.514
53	321.220,332 495.869,654	54	321.241,275 495.866,669	21.155

Punct început	X / Y	Punct sfârşit	X / Y	Lungime segment
21	320.729,675 495.982,436	22	320.729,154 495.979,384	3.097
24	320.764,084 495.972,584	25	320.792,977 495.967,878	29.274
27	320.811,528 495.965,132	28	320.834,263 495.962,879	22.846
30	320.899,398 495.955,459	31	320.907,932 495.954,407	8.599
33	320.934,703 495.950,674	34	320.938,98 495.950,029	4.325
36	320.967,779 495.943,653	37	320.978,085 495.941,046	10.631
39	321.021,351 495.928,376	40	321.050,216 495.919,682	30.146
42	321.116,012 495.900,099	43	321.118,641 495.899,211	2.775
45	321.124,816 495.897,432	46	321.131,811 495.894,914	7.434
48	321.154,605 495.886,756	49	321.177,953 495.879,631	24.411
51	321.207,044 495.872,167	52	321.213,431 495.870,652	6.564
54	321.241,275 495.866,669	55	321.252,345 495.865,338	11.15

** Lungimile segmentelor sunt determinate în planul de proiecţie Stereo 70 şi sunt rotunjite la 1 milimetru.
*** Distanţa dintre puncte este formată din segmente cumulate ce sunt mai mici decât valoarea 1 milimetru.

DATE DESPRE IMOBILUL NR. 11796

Oficiul de Cadastru şi Publicitate Imobiliară HUNEDOARA
Biroul de Cadastru şi Publicitate Imobiliară Deva

A. Partea I. Descrierea imobilului

TEREN Extravilan

Adresa: Jud. Hunedoara

Nr. Crt	Nr cadastral Nr. topografic	Suprafaţa* (mp)	Observaţii / Referinţe
A1		1.224	Sector cadastral:0 Teren neimprejmuit;

B. Partea II. Proprietari şi acte

Inscrieri privitoare la dreptul de proprietate şi alte drepturi reale		Referinţe
1 / 10/04/2023		
Act Normativ nr. 7, din 13/03/1996 emis de PARLAMENTUL ROMÂNIEI;		
B1	Inscrierea provizorie, drept de PROPRIETATE, dobandit prin Lege, cota actuala 1/1	A1
	1) **COMUNA ILIA**, CIF:4374164	

C. Partea III. SARCINI .

Inscrieri privind dezmembramintele dreptului de proprietate, drepturi reale de garanţie şi sarcini	Referinţe
NU SUNT	

Anexa Nr. 1 La Partea I

Teren

Nr cadastral	Suprafaţa (mp)*	Observaţii / Referinţe
	1.224	

* Suprafaţa este determinată in planul de proiecţie Stereo 70.

DETALII LINIARE IMOBIL

Date referitoare la teren

Crt	Categorie folosință	Intra vilan	Suprafaţa (mp)	Tarla	Parcelă	Nr. topo	Observaţii / Referinţe
1	drum	NU	1.224	-	-	-	

Lungime Segmente

1) Valorile lungimilor segmentelor sunt obţinute din proiecţie în plan.

Punct început	X / Y	Punct sfârşit	X / Y	Lungime segment
1	321.703,145 495.750,152	2	321.699,583 495.751,406	3.776
4	321.674,025 495.761,284	5	321.672,881 495.761,726	1.226
7	321.662,611 495.765,701	8	321.650,442 495.770,373	13.035
10	321.611,62 495.786,806	11	321.609,086 495.787,817	2.728
13	321.599,795 495.791,524	14	321.599,027 495.791,83	0.827
16	321.593,129 495.794,288	17	321.590,547 495.795,394	2.809

Punct început	X / Y	Punct sfârşit	X / Y	Lungime segment
2	321.699,583 495.751,406	3	321.692,68 495.754,074	7.401
5	321.672,881 495.761,726	6	321.664,697 495.764,89	8.774
8	321.650,442 495.770,373	9	321.634,641 495.777,096	17.172
11	321.609,086 495.787,817	12	321.607,051 495.788,63	2.192
14	321.599,027 495.791,83	15	321.596,723 495.792,749	2.48
17	321.590,547 495.795,394	18	321.581,355 495.799,331	10.0

Punct început	X / Y	Punct sfârşit	X / Y	Lungime segment
3	321.692,68 495.754,074	4	321.674,025 495.761,284	20.0
6	321.664,697 495.764,89	7	321.662,611 495.765,701	2.238
9	321.634,641 495.777,096	10	321.611,62 495.786,806	24.985
12	321.607,051 495.788,63	13	321.599,795 495.791,524	7.811
15	321.596,723 495.792,749	16	321.593,129 495.794,288	3.91
18	321.581,355 495.799,331	19	321.575,707 495.801,749	6.144

Punct început	X / Y	Punct sfârşit	X / Y	Lungime segment
19	321.575,707 495.801,749	20	321.572,162 495.803,267	3.856
22	321.565,874 495.806,128	23	321.563,038 495.807,427	3.12
25	321.556,324 495.810,503	26	321.550,852 495.812,887	5.969
28	321.524,682 495.823,108	29	321.512,552 495.826,902	12.709
31	321.494,591 495.830,98	32	321.494,025 495.831,084	0.575
34	321.488,594 495.831,967	35	321.485,368 495.832,425	3.258
37	321.478,897 495.833,193	38	321.477,387 495.833,344	1.517
40	321.468,982 495.834,15	41	321.460,296 495.834,983	8.725
43	321.449,073 495.836,06	44	321.439,119 495.837,015	10.0
46	321.394,603 495.841,385	47	321.339,178 495.846,5	55.661
49	321.491,221 495.827,899	50	321.494,144 495.827,224	3.0
52	321.530,724 495.815,333	53	321.537,778 495.812,403	7.638
55	321.559,712 495.803,601	56	321.576,03 495.797,38	17.464
58	321.599,12 495.786,612	59	321.603,574 495.784,727	4.837
61	321.702,269 495.746,879	1	321.703,145 495.750,152	3.388

Punct început	X / Y	Punct sfârşit	X / Y	Lungime segment
20	321.572,162 495.803,267	21	321.571,502 495.803,55	0.718
23	321.563,038 495.807,427	24	321.557,451 495.809,988	6.146
26	321.550,852 495.812,887	27	321.536,742 495.818,704	15.262
29	321.512,552 495.826,902	30	321.499,402 495.829,992	13.508
32	321.494,025 495.831,084	33	321.491,312 495.831,543	2.752
35	321.485,368 495.832,425	36	321.482,136 495.832,833	3.258
38	321.477,387 495.833,344	39	321.477,324 495.833,35	0.063
41	321.460,296 495.834,983	42	321.459,027 495.835,105	1.275
44	321.439,119 495.837,015	45	321.429,164 495.837,97	10.0
47	321.339,178 495.846,5	48	321.359,116 495.844,4	20.048
50	321.494,144 495.827,224	51	321.516,195 495.820,056	23.186
53	321.537,778 495.812,403	54	321.550,585 495.807,082	13.868
56	321.576,03 495.797,38	57	321.581,27 495.794,936	5.782
59	321.603,574 495.784,727	60	321.612,392 495.782,361	9.129

Punct început	X / Y	Punct sfârşit	X / Y	Lungime segment
21	321.571,502 495.803,55	22	321.565,874 495.806,128	6.19
24	321.557,451 495.809,988	25	321.556,324 495.810,503	1.239
27	321.536,742 495.818,704	28	321.524,682 495.823,108	12.839
30	321.499,402 495.829,992	31	321.494,591 495.830,98	4.911
33	321.491,312 495.831,543	34	321.488,594 495.831,967	2.751
36	321.482,136 495.832,833	37	321.478,897 495.833,193	3.26
39	321.477,324 495.833,35	40	321.468,982 495.834,15	8.381
42	321.459,027 495.835,105	43	321.449,073 495.836,06	10.0
45	321.429,164 495.837,97	46	321.394,603 495.841,385	34.73
48	321.359,116 495.844,4	49	321.491,221 495.827,899	133.132
51	321.516,195 495.820,056	52	321.530,724 495.815,333	15.278
54	321.550,585 495.807,082	55	321.559,712 495.803,601	9.769
57	321.581,27 495.794,936	58	321.599,12 495.786,612	19.696
60	321.612,392 495.782,361	61	321.702,269 495.746,879	96.627

**** Lungimile segmentelor sunt determinate în planul de proiecţie Stereo 70 şi sunt rotunjite la 1 milimetru.**
***** Distanţa dintre puncte este formată din segmente cumulate ce sunt mai mici decât valoarea 1 milimetru.**

DATE DESPRE IMOBILUL NR. 11798

Oficiul de Cadastru şi Publicitate Imobiliară HUNEDOARA
Biroul de Cadastru şi Publicitate Imobiliară Deva

A. Partea I. Descrierea imobilului

TEREN Extravilan

Adresa: Jud. Hunedoara

Nr. Crt	Nr cadastral Nr. topografic	Suprafaţa* (mp)	Observaţii / Referinţe
A1		265	Sector cadastral:0 Teren neimprejmuit;

B. Partea II. Proprietari şi acte

Inscrieri privitoare la dreptul de proprietate şi alte drepturi reale		Referinţe
1 / 10/04/2023		
Act Normativ nr. 7, din 13/03/1996 emis de PARLAMENTUL ROMÂNIEI;		
B1	Inscrierea provizorie, drept de PROPRIETATE, dobandit prin Lege, cota actuala 1/1	A1
	1) **COMUNA ILIA**, CIF:4374164	

C. Partea III. SARCINI .

Inscrieri privind dezmembramintele dreptului de proprietate, drepturi reale de garanţie şi sarcini	Referinţe
NU SUNT	

Anexa Nr. 1 La Partea I

Teren

Nr cadastral	Suprafaţa (mp)*	Observaţii / Referinţe
	265	

* Suprafaţa este determinată in planul de proiecţie Stereo 70.

DETALII LINIARE IMOBIL

Date referitoare la teren

Crt	Categorie folosință	Intra vilan	Suprafaţa (mp)	Tarla	Parcelă	Nr. topo	Observaţii / Referinţe
1	drum	NU	265	-	-	-	

Lungime Segmente

1) Valorile lungimilor segmentelor sunt obţinute din proiecţie în plan.

Punct început	X / Y	Punct sfârşit	X / Y	Lungime segment
1	322.090,541 495.565,613	2	322.087,518 495.568,045	3.88
4	322.079,007 495.575,097	5	322.069,243 495.582,975	12.546
7	322.055,58 495.591,58	8	322.046,088 495.596,02	10.479
10	322.024,719 495.603,838	11	322.011,168 495.608,416	14.303
13	321.996,482 495.613,747	14	321.991,368 495.615,714	5.48
16	321.959,194 495.632,482	17	321.955,127 495.635,286	4.94

Punct început	X / Y	Punct sfârşit	X / Y	Lungime segment
2	322.087,518 495.568,045	3	322.086,732 495.568,705	1.026
5	322.069,243 495.582,975	6	322.058,869 495.589,724	12.376
8	322.046,088 495.596,02	9	322.037,55 495.599,19	9.107
11	322.011,168 495.608,416	12	322.001,212 495.611,867	10.537
14	321.991,368 495.615,714	15	321.971,503 495.625,262	22.04
17	321.955,127 495.635,286	18	321.952,379 495.636,36	2.951

Punct început	X / Y	Punct sfârşit	X / Y	Lungime segment
3	322.086,732 495.568,705	4	322.079,007 495.575,097	10.027
6	322.058,869 495.589,724	7	322.055,58 495.591,58	3.777
9	322.037,55 495.599,19	10	322.024,719 495.603,838	13.647
12	322.001,212 495.611,867	13	321.996,482 495.613,747	5.09
15	321.971,503 495.625,262	16	321.959,194 495.632,482	14.27
18	321.952,379 495.636,36	19	321.950,798 495.636,979	1.698

Punct început	X / Y	Punct sfârşit	X / Y	Lungime segment
19	321.950,798 495.636,979	20	321.952,828 495.635,513	2.504
22	321.955,109 495.633,918	23	321.957,116 495.632,562	2.422
25	321.961,189 495.629,941	26	321.963,255 495.628,674	2.423
28	321.966,574 495.626,726	29	321.968,252 495.625,78	1.925
31	321.971,692 495.623,92	32	321.974,026 495.622,718	2.625
34	321.978,755 495.620,423	35	321.979,578 495.620,03	0.912
37	321.981,192 495.619,276	38	321.983,098 495.618,412	2.093
40	321.986,944 495.616,756	41	322.001,481 495.610,721	15.74
43	322.035,699 495.596,994	44	322.040,099 495.595,229	4.74
46	322.045,091 495.593,136	47	322.046,826 495.592,366	1.898
49	322.048,845 495.591,441	50	322.049,776 495.591,004	1.028
52	322.051,632 495.590,112	53	322.052,556 495.589,658	1.029
55	322.054,396 495.588,734	56	322.055,312 495.588,264	1.029
58	322.057,135 495.587,308	59	322.058,042 495.586,822	1.029
61	322.058,948 495.586,33	62	322.059,848 495.585,834	1.028
64	322.061,643 495.584,824	65	322.062,536 495.584,312	1.029
67	322.064,312 495.583,271	68	322.065,195 495.582,742	1.029
70	322.066,953 495.581,67	71	322.067,827 495.581,126	1.029
73	322.069,565 495.580,023	74	322.070,43 495.579,464	1.03
76	322.072,148 495.578,331	77	322.072,494 495.578,099	0.417
79	322.073,854 495.577,177	80	322.074,701 495.576,593	1.029
82	322.076,385 495.575,41	83	322.076,475 495.575,345	0.111
85	322.078,017 495.574,247	86	322.078,832 495.573,667	1.0
88	322.080,461 495.572,506	89	322.081,275 495.571,926	1.0
91	322.082,904 495.570,766	92	322.083,718 495.570,185	1.0
94	322.085,348 495.569,025	95	322.086,162 495.568,445	1.0
97	322.087,791 495.567,284	98	322.089,42 495.566,124	2.0
100	322.091,863 495.564,384	101	322.092,678 495.563,803	1.0
103	322.093,748 495.563,041	104	322.094,71 495.562,356	1.18

Punct început	X / Y	Punct sfârşit	X / Y	Lungime segment
20	321.952,828 495.635,513	21	321.952,943 495.635,43	0.141
23	321.957,116 495.632,562	24	321.959,143 495.631,237	2.422
26	321.963,255 495.628,674	27	321.964,909 495.627,69	1.924
29	321.968,252 495.625,78	30	321.969,967 495.624,84	1.956
32	321.974,026 495.622,718	33	321.976,377 495.621,553	2.624
35	321.979,578 495.620,03	36	321.980,4 495.619,643	0.908
38	321.983,098 495.618,412	39	321.985,014 495.617,572	2.092
41	322.001,481 495.610,721	42	322.017,137 495.604,44	16.869
44	322.040,099 495.595,229	45	322.042,602 495.594,203	2.705
47	322.046,826 495.592,366	48	322.048,549 495.591,578	1.895
50	322.049,776 495.591,004	51	322.050,706 495.590,561	1.029
53	322.052,556 495.589,658	54	322.053,477 495.589,199	1.029
56	322.055,312 495.588,264	57	322.056,225 495.587,789	1.029
59	322.058,042 495.586,822	60	322.058,875 495.586,37	0.948
62	322.059,848 495.585,834	63	322.060,747 495.585,332	1.029
65	322.062,536 495.584,312	66	322.063,425 495.583,794	1.029
68	322.065,195 495.582,742	69	322.066,076 495.582,209	1.029
71	322.067,827 495.581,126	72	322.068,698 495.580,577	1.029
74	322.070,43 495.579,464	75	322.071,291 495.578,9	1.029
77	322.072,494 495.578,099	78	322.073,003 495.577,756	0.614
80	322.074,701 495.576,593	81	322.075,545 495.576,003	1.029
83	322.076,475 495.575,345	84	322.077,203 495.574,827	0.893
86	322.078,832 495.573,667	87	322.079,646 495.573,086	1.0
89	322.081,275 495.571,926	90	322.082,09 495.571,346	1.0
92	322.083,718 495.570,185	93	322.084,533 495.569,605	1.0
95	322.086,162 495.568,445	96	322.086,976 495.567,865	1.0
98	322.089,42 495.566,124	99	322.091,049 495.564,964	2.0
101	322.092,678 495.563,803	102	322.093,492 495.563,223	1.0
104	322.094,71 495.562,356	1	322.090,541 495.565,613	5.29

Punct început	X / Y	Punct sfârşit	X / Y	Lungime segment
21	321.952,943 495.635,43	22	321.955,109 495.633,918	2.642
24	321.959,143 495.631,237	25	321.961,189 495.629,941	2.422
27	321.964,909 495.627,69	28	321.966,574 495.626,726	1.925
30	321.969,967 495.624,84	31	321.971,692 495.623,92	1.955
33	321.976,377 495.621,553	34	321.978,755 495.620,423	2.633
36	321.980,4 495.619,643	37	321.981,192 495.619,276	0.873
39	321.985,014 495.617,572	40	321.986,944 495.616,756	2.095
42	322.017,137 495.604,44	43	322.035,699 495.596,994	20.0
45	322.042,602 495.594,203	46	322.045,091 495.593,136	2.708
48	322.048,549 495.591,578	49	322.048,845 495.591,441	0.326
51	322.050,706 495.590,561	52	322.051,632 495.590,112	1.029
54	322.053,477 495.589,199	55	322.054,396 495.588,734	1.029
57	322.056,225 495.587,789	58	322.057,135 495.587,308	1.029
60	322.058,875 495.586,37	61	322.058,948 495.586,33	0.083
63	322.060,747 495.585,332	64	322.061,643 495.584,824	1.029
66	322.063,425 495.583,794	67	322.064,312 495.583,271	1.029
69	322.066,076 495.582,209	70	322.066,953 495.581,67	1.029
72	322.068,698 495.580,577	73	322.069,565 495.580,023	1.029
75	322.071,291 495.578,9	76	322.072,148 495.578,331	1.028
78	322.073,003 495.577,756	79	322.073,854 495.577,177	1.029
81	322.075,545 495.576,003	82	322.076,385 495.575,41	1.028
84	322.077,203 495.574,827	85	322.078,017 495.574,247	1.0
87	322.079,646 495.573,086	88	322.080,461 495.572,506	1.0
90	322.082,09 495.571,346	91	322.082,904 495.570,766	1.0
93	322.084,533 495.569,605	94	322.085,348 495.569,025	1.0
96	322.086,976 495.567,865	97	322.087,791 495.567,284	1.0
99	322.091,049 495.564,964	100	322.091,863 495.564,384	1.0
102	322.093,492 495.563,223	103	322.093,748 495.563,041	0.314

**** Lungimile segmentelor sunt determinate în planul de proiecţie Stereo 70 şi sunt rotunjite la 1 milimetru.**
***** Distanţa dintre puncte este formată din segmente cumulate ce sunt mai mici decât valoarea 1 milimetru.**

DATE DESPRE IMOBILUL NR. 11799

Oficiul de Cadastru şi Publicitate Imobiliară HUNEDOARA
Biroul de Cadastru şi Publicitate Imobiliară Deva

A. Partea I. Descrierea imobilului

TEREN Intravilan

Adresa: Loc. Bretea Muresana, Jud. Hunedoara

Nr. Crt	Nr cadastral Nr. topografic	Suprafaţa* (mp)	Observaţii / Referinţe
A1		658	Sector cadastral:0 Teren neimprejmuit;

B. Partea II. Proprietari şi acte

Inscrieri privitoare la dreptul de proprietate şi alte drepturi reale		Referinţe
1 / 05/04/2023		
Act Normativ nr. 7, din 13/03/1996 emis de PARLAMENTUL ROMÂNIEI;		
B1	Inscrierea provizorie, drept de PROPRIETATE, dobandit prin Lege, cota actuala 1/1	A1
	1) **COMUNA ILIA**, CIF:4374164	

C. Partea III. SARCINI .

Inscrieri privind dezmembramintele dreptului de proprietate, drepturi reale de garanţie şi sarcini	Referinţe
NU SUNT	

Anexa Nr. 1 La Partea I

Teren

Nr cadastral	Suprafaţa (mp)*	Observaţii / Referinţe
	658	

* Suprafaţa este determinată in planul de proiecţie Stereo 70.

DETALII LINIARE IMOBIL

Date referitoare la teren

Crt	Categorie folosinţă	Intra vilan	Suprafaţa (mp)	Tarla	Parcelă	Nr. topo	Observaţii / Referinţe
1	drum	DA	658	-	-	-	

Lungime Segmente

1) Valorile lungimilor segmentelor sunt obţinute din proiecţie în plan.

Punct început	X / Y	Punct sfârşit	X / Y	Lungime segment
1	322.218,937 495.538,993	2	322.221,95 495.549,377	10.812
4	322.226,023 495.563,597	5	322.229,284 495.573,127	10.073
7	322.261,468 495.648,842	8	322.261,727 495.649,447	0.658
10	322.277,226 495.685,773	11	322.284,432 495.707,481	22.873
13	322.294,425 495.748,345	14	322.295,198 495.754,408	6.113
16	322.296,551 495.774,128	17	322.295,096 495.798,114	24.03

Punct început	X / Y	Punct sfârşit	X / Y	Lungime segment
2	322.221,95 495.549,377	3	322.224,662 495.558,936	9.936
5	322.229,284 495.573,127	6	322.243,236 495.606,842	36.487
8	322.261,727 495.649,447	9	322.263,292 495.653,082	3.958
11	322.284,432 495.707,481	12	322.289,976 495.728,953	22.176
14	322.295,198 495.754,408	15	322.296,389 495.763,548	9.217
17	322.295,096 495.798,114	18	322.293,015 495.820,959	22.94

Punct început	X / Y	Punct sfârşit	X / Y	Lungime segment
3	322.224,662 495.558,936	4	322.226,023 495.563,597	4.856
6	322.243,236 495.606,842	7	322.261,468 495.648,842	45.786
9	322.263,292 495.653,082	10	322.277,226 495.685,773	35.537
12	322.289,976 495.728,953	13	322.294,425 495.748,345	19.896
15	322.296,389 495.763,548	16	322.296,551 495.774,128	10.581
18	322.293,015 495.820,959	19	322.291,93 495.825,646	4.811

Punct început	X / Y	Punct sfârşit	X / Y	Lungime segment
19	322.291,93 495.825,646	20	322.288,79 495.837,409	12.175
22	322.282,847 495.859,401	23	322.278,81 495.871,904	13.139
25	322.272,359 495.893,552	26	322.270,988 495.901,07	7.642
28	322.263,771 495.942,048	29	322.263,786 495.944,241	2.193
31	322.263,628 495.964,53	32	322.264,537 495.972,086	7.61
34	322.270,544 495.985,788	35	322.283,621 495.993,326	15.094
37	322.272,446 495.990,055	38	322.266,634 495.983,183	9.0
40	322.262,73 495.972,74	41	322.261,532 495.965,438	7.4
43	322.263,126 495.929,895	44	322.266,417 495.910,37	19.8
46	322.278,358 495.870,949	47	322.286,228 495.843,869	28.2
49	322.291,315 495.820,559	50	322.294,948 495.797,238	23.603
52	322.296,119 495.773,078	53	322.296,419 495.767,686	5.4
55	322.294,723 495.751,68	56	322.293,264 495.743,712	8.1
58	322.290,659 495.734,904	59	322.289,141 495.727,151	7.9
61	322.284,311 495.708,569	62	322.282,535 495.701,902	6.9
64	322.277,213 495.685,778	65	322.267,803 495.667,552	20.512
67	322.252,968 495.633,27	68	322.244,961 495.614,725	20.2
70	322.228,232 495.571,237	71	322.224,613 495.560,427	11.4
73	322.218,429 495.537,86	74	322.228,236 495.533,365	10.788
76	322.231,009 495.532,741	77	322.232,556 495.532,311	1.606
79	322.235,602 495.531,287	80	322.237,096 495.530,694	1.607
82	322.240,015 495.529,35	83	322.241,432 495.528,603	1.602
85	322.242,517 495.527,986	86	322.250,189 495.523,484	8.895
88	322.276,063 495.508,3	89	322.291,624 495.499,169	18.042
91	322.296,112 495.496,535	92	322.297,83 495.495,136	2.215
94	322.311,997 495.486,795	95	322.297,541 495.496,202	17.247
97	322.279,652 495.507,273	98	322.273,873 495.510,872	6.808
100	322.255,516 495.522,317	101	322.247,22 495.526,932	9.493

Punct început	X / Y	Punct sfârşit	X / Y	Lungime segment
20	322.288,79 495.837,409	21	322.286,016 495.848,413	11.348
23	322.278,81 495.871,904	24	322.276,274 495.880,161	8.638
26	322.270,988 495.901,07	27	322.267,288 495.919,571	18.867
29	322.263,786 495.944,241	30	322.263,537 495.954,52	10.282
32	322.264,537 495.972,086	33	322.268,827 495.983,807	12.481
35	322.283,621 495.993,326	36	322.279,898 495.995,995	4.581
38	322.266,634 495.983,183	39	322.263,708 495.976,824	7.0
41	322.261,532 495.965,438	42	322.261,376 495.957,239	8.2
44	322.266,417 495.910,37	45	322.272,019 495.890,339	20.8
47	322.286,228 495.843,869	48	322.289,536 495.829,056	15.178
50	322.294,948 495.797,238	51	322.296,163 495.778,878	18.4
53	322.296,419 495.767,686	54	322.295,751 495.759,614	8.1
56	322.293,264 495.743,712	57	322.292,207 495.739,236	4.6
59	322.289,141 495.727,151	60	322.286,689 495.717,56	9.9
62	322.282,535 495.701,902	63	322.279,296 495.692,335	10.1
65	322.267,803 495.667,552	66	322.260,576 495.650,957	18.1
68	322.244,961 495.614,725	69	322.233,872 495.586,849	30.0
71	322.224,613 495.560,427	72	322.222,148 495.550,941	9.8
74	322.228,236 495.533,365	75	322.229,627 495.533,075	1.421
77	322.232,556 495.532,311	78	322.234,088 495.531,826	1.607
80	322.237,096 495.530,694	81	322.238,567 495.530,048	1.607
83	322.241,432 495.528,603	84	322.241,98 495.528,296	0.629
86	322.250,189 495.523,484	87	322.267,438 495.513,362	20.0
89	322.291,624 495.499,169	90	322.293,312 495.498,178	1.958
92	322.297,83 495.495,136	93	322.297,099 495.493,674	1.634
95	322.297,541 495.496,202	96	322.285,203 495.503,817	14.499
98	322.273,873 495.510,872	99	322.269,763 495.513,431	4.842
101	322.247,22 495.526,932	102	322.233,867 495.532,741	14.562

Punct început	X / Y	Punct sfârşit	X / Y	Lungime segment
21	322.286,016 495.848,413	22	322.282,847 495.859,401	11.436
24	322.276,274 495.880,161	25	322.272,359 495.893,552	13.951
27	322.267,288 495.919,571	28	322.263,771 495.942,048	22.75
30	322.263,537 495.954,52	31	322.263,628 495.964,53	10.01
33	322.268,827 495.983,807	34	322.270,544 495.985,788	2.622
36	322.279,898 495.995,995	37	322.272,446 495.990,055	9.529
39	322.263,708 495.976,824	40	322.262,73 495.972,74	4.2
42	322.261,376 495.957,239	43	322.263,126 495.929,895	27.4
45	322.272,019 495.890,339	46	322.278,358 495.870,949	20.4
48	322.289,536 495.829,056	49	322.291,315 495.820,559	8.681
51	322.296,163 495.778,878	52	322.296,119 495.773,078	5.8
54	322.295,751 495.759,614	55	322.294,723 495.751,68	8.0
57	322.292,207 495.739,236	58	322.290,659 495.734,904	4.6
60	322.286,689 495.717,56	61	322.284,311 495.708,569	9.3
63	322.279,296 495.692,335	64	322.277,213 495.685,778	6.88
66	322.260,576 495.650,957	67	322.252,968 495.633,27	19.254
69	322.233,872 495.586,849	70	322.228,232 495.571,237	16.6
72	322.222,148 495.550,941	73	322.218,429 495.537,86	13.6
75	322.229,627 495.533,075	76	322.231,009 495.532,741	1.422
78	322.234,088 495.531,826	79	322.235,602 495.531,287	1.607
81	322.238,567 495.530,048	82	322.240,015 495.529,35	1.607
84	322.241,98 495.528,296	85	322.242,517 495.527,986	0.62
87	322.267,438 495.513,362	88	322.276,063 495.508,3	10.0
90	322.293,312 495.498,178	91	322.296,112 495.496,535	3.246
93	322.297,099 495.493,674	94	322.311,997 495.486,795	16.409
96	322.285,203 495.503,817	97	322.279,652 495.507,273	6.539
99	322.269,763 495.513,431	100	322.255,516 495.522,317	16.791
102	322.233,867 495.532,741	1	322.218,937 495.538,993	16.186

**** Lungimile segmentelor sunt determinate în planul de proiecţie Stereo 70 şi sunt rotunjite la 1 milimetru.**
***** Distanţa dintre puncte este formată din segmente cumulate ce sunt mai mici decât valoarea 1 milimetru.**

DATE DESPRE IMOBILUL NR. 11800

Oficiul de Cadastru şi Publicitate Imobiliară HUNEDOARA
Biroul de Cadastru şi Publicitate Imobiliară Deva

A. Partea I. Descrierea imobilului

TEREN Extravilan

Adresa: Jud. Hunedoara

Nr. Crt	Nr cadastral Nr. topografic	Suprafaţa* (mp)	Observaţii / Referinţe
A1		1.511	Sector cadastral:0 Teren neimprejmuit;

B. Partea II. Proprietari şi acte

Inscrieri privitoare la dreptul de proprietate şi alte drepturi reale		Referinţe
1 / 10/04/2023		
Act Normativ nr. 7, din 13/03/1996 emis de PARLAMENTUL ROMÂNIEI;		
B1	Inscrierea provizorie, drept de PROPRIETATE, dobandit prin Lege, cota actuala 1/1	A1
	1) **COMUNA ILIA**, CIF:4374164	

C. Partea III. SARCINI .

Inscrieri privind dezmembramintele dreptului de proprietate, drepturi reale de garanţie şi sarcini	Referinţe
NU SUNT	

Anexa Nr. 1 La Partea I

Teren

Nr cadastral	Suprafaţa (mp)*	Observaţii / Referinţe
	1.511	

* Suprafaţa este determinată in planul de proiecţie Stereo 70.

DETALII LINIARE IMOBIL

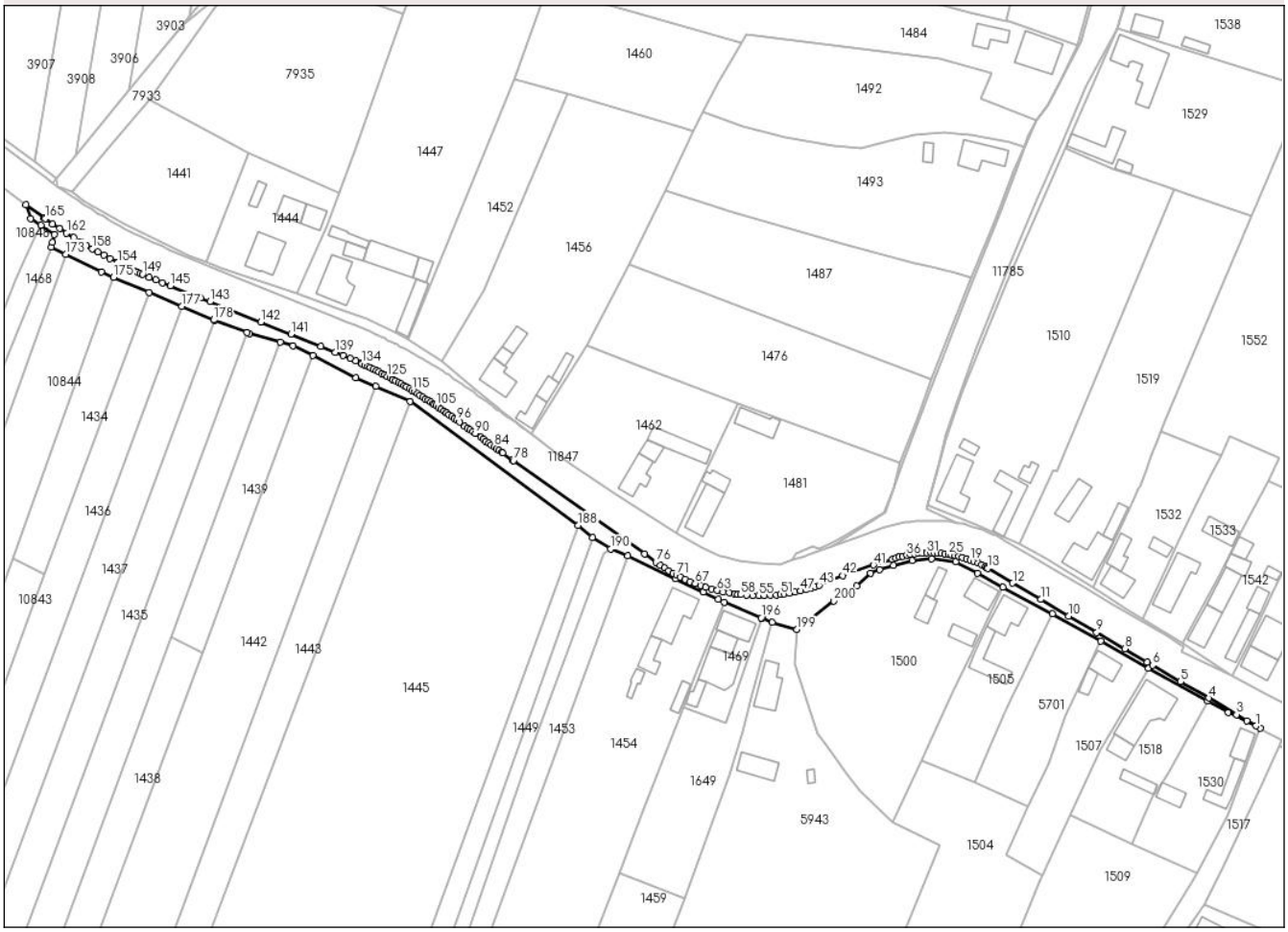

Date referitoare la teren

Crt	Categorie folosinţă	Intra vilan	Suprafaţa (mp)	Tarla	Parcelă	Nr. topo	Observaţii / Referinţe
1	drum	NU	1.511	-	-	-	

Lungime Segmente

1) Valorile lungimilor segmentelor sunt obţinute din proiecţie în plan.

Punct început	X / Y	Punct sfârşit	X / Y	Lungime segment
1	322.320,071 495.470,899	2	322.317,288 495.472,514	3.218
4	322.305,501 495.479,431	5	322.296,876 495.484,492	10.0
7	322.286,563 495.490,544	8	322.279,627 495.494,615	8.042
10	322.262,377 495.504,737	11	322.253,753 495.509,798	10.0
13	322.237,462 495.519,358	14	322.237,039 495.519,602	0.488
16	322.235,51 495.520,421	17	322.234,384 495.520,964	1.25

Punct început	X / Y	Punct sfârşit	X / Y	Lungime segment
2	322.317,288 495.472,514	3	322.314,125 495.474,37	3.667
5	322.296,876 495.484,492	6	322.288,251 495.489,554	10.0
8	322.279,627 495.494,615	9	322.271,002 495.499,676	10.0
11	322.253,753 495.509,798	12	322.245,128 495.514,859	10.0
14	322.237,039 495.519,602	15	322.236,621 495.519,836	0.479
17	322.234,384 495.520,964	18	322.233,24 495.521,467	1.25

Punct început	X / Y	Punct sfârşit	X / Y	Lungime segment
3	322.314,125 495.474,37	4	322.305,501 495.479,431	10.0
6	322.288,251 495.489,554	7	322.286,563 495.490,544	1.958
9	322.271,002 495.499,676	10	322.262,377 495.504,737	10.0
12	322.245,128 495.514,859	13	322.237,462 495.519,358	8.888
15	322.236,621 495.519,836	16	322.235,51 495.520,421	1.255
18	322.233,24 495.521,467	19	322.232,078 495.521,928	1.25

Punct început	X / Y	Punct sfârşit	X / Y	Lungime segment
19	322.232,078 495.521,928	20	322.230,901 495.522,348	1.25
22	322.228,504 495.523,059	23	322.227,431 495.523,319	1.104
25	322.225,261 495.523,736	26	322.224,167 495.523,892	1.105
28	322.221,998 495.524,1	29	322.220,924 495.524,153	1.075
31	322.218,599 495.524,154	32	322.217,351 495.524,091	1.25
34	322.214,865 495.523,831	35	322.213,63 495.523,635	1.25
37	322.211,186 495.523,11	38	322.210,134 495.522,828	1.089
40	322.208,051 495.522,162	41	322.202,188 495.520,406	6.121
43	322.185,49 495.514,17	44	322.184,284 495.513,759	1.274
46	322.181,414 495.512,902	47	322.179,75 495.512,483	1.716
49	322.176,386 495.511,8	50	322.174,692 495.511,538	1.714
52	322.172,285 495.511,258	53	322.170,46 495.511,116	1.83
55	322.166,795 495.511,017	56	322.164,962 495.511,058	1.833
58	322.161,31 495.511,325	59	322.160,4 495.511,429	0.916
61	322.157,684 495.511,833	62	322.155,881 495.512,179	1.835
64	322.152,316 495.513,049	65	322.150,558 495.513,572	1.835
67	322.147,318 495.514,708	68	322.145,727 495.515,352	1.716
70	322.142,611 495.516,784	71	322.141,533 495.517,336	1.212
73	322.139,122 495.518,682	74	322.137,798 495.519,491	1.552
76	322.135,226 495.521,216	77	322.131,672 495.523,748	4.364
79	322.090,948 495.552,758	80	322.087,946 495.554,896	3.686
82	322.086,876 495.555,658	83	322.086,061 495.556,239	1.0
85	322.084,432 495.557,399	86	322.083,618 495.557,979	1.0
88	322.081,989 495.559,14	89	322.081,174 495.559,72	1.0
91	322.078,731 495.561,46	92	322.077,916 495.562,041	1.0
94	322.076,288 495.563,201	95	322.074,659 495.564,362	2.0
97	322.073,03 495.565,522	98	322.072,215 495.566,102	1.0
100	322.070,674 495.567,2	101	322.070,59 495.567,26	0.103
103	322.069,0 495.568,377	104	322.068,201 495.568,928	0.971
106	322.066,919 495.569,797	107	322.066,594 495.570,015	0.391
109	322.064,973 495.571,084	110	322.064,158 495.571,611	0.971
112	322.062,519 495.572,651	113	322.061,695 495.573,164	0.971
115	322.060,038 495.574,175	116	322.059,205 495.574,673	0.971

Punct început	X / Y	Punct sfârşit	X / Y	Lungime segment
20	322.230,901 495.522,348	21	322.229,709 495.522,725	1.25
23	322.227,431 495.523,319	24	322.226,349 495.523,544	1.105
26	322.224,167 495.523,892	27	322.223,069 495.524,015	1.105
29	322.220,924 495.524,153	30	322.219,85 495.524,173	1.074
32	322.217,351 495.524,091	33	322.216,106 495.523,983	1.25
35	322.213,63 495.523,635	36	322.212,404 495.523,394	1.25
38	322.210,134 495.522,828	39	322.209,091 495.522,512	1.09
41	322.202,188 495.520,406	42	322.192,668 495.517,19	10.048
44	322.184,284 495.513,759	45	322.183,062 495.513,373	1.282
47	322.179,75 495.512,483	48	322.178,073 495.512,115	1.716
50	322.174,692 495.511,538	51	322.173,49 495.511,385	1.212
53	322.170,46 495.511,116	54	322.168,628 495.511,036	1.833
56	322.164,962 495.511,058	57	322.163,132 495.511,161	1.833
59	322.160,4 495.511,429	60	322.159,492 495.511,549	0.916
62	322.155,881 495.512,179	63	322.154,091 495.512,584	1.835
65	322.150,558 495.513,572	66	322.148,929 495.514,115	1.717
68	322.145,727 495.515,352	69	322.144,157 495.516,044	1.716
71	322.141,533 495.517,336	72	322.140,467 495.517,912	1.211
74	322.137,798 495.519,491	75	322.136,497 495.520,337	1.552
77	322.131,672 495.523,748	78	322.091,277 495.552,523	49.596
80	322.087,946 495.554,896	81	322.087,69 495.555,078	0.314
83	322.086,061 495.556,239	84	322.085,247 495.556,819	1.0
86	322.083,618 495.557,979	87	322.082,803 495.558,56	1.0
89	322.081,174 495.559,72	90	322.079,546 495.560,88	2.0
92	322.077,916 495.562,041	93	322.077,102 495.562,621	1.0
95	322.074,659 495.564,362	96	322.073,844 495.564,942	1.0
98	322.072,215 495.566,102	99	322.071,401 495.566,682	1.0
101	322.070,59 495.567,26	102	322.069,796 495.567,821	0.972
104	322.068,201 495.568,928	105	322.067,399 495.569,474	0.971
107	322.066,594 495.570,015	108	322.065,785 495.570,552	0.971
110	322.064,158 495.571,611	111	322.063,34 495.572,134	0.971
113	322.061,695 495.573,164	114	322.060,868 495.573,672	0.971
116	322.059,205 495.574,673	117	322.058,369 495.575,166	0.971

Punct început	X / Y	Punct sfârşit	X / Y	Lungime segment
21	322.229,709 495.522,725	22	322.228,504 495.523,059	1.251
24	322.226,349 495.523,544	25	322.225,261 495.523,736	1.105
27	322.223,069 495.524,015	28	322.221,998 495.524,1	1.075
30	322.219,85 495.524,173	31	322.218,599 495.524,154	1.251
33	322.216,106 495.523,983	34	322.214,865 495.523,831	1.25
36	322.212,404 495.523,394	37	322.211,186 495.523,11	1.251
39	322.209,091 495.522,512	40	322.208,051 495.522,162	1.097
42	322.192,668 495.517,19	43	322.185,49 495.514,17	7.787
45	322.183,062 495.513,373	46	322.181,414 495.512,902	1.714
48	322.178,073 495.512,115	49	322.176,386 495.511,8	1.716
51	322.173,49 495.511,385	52	322.172,285 495.511,258	1.212
54	322.168,628 495.511,036	55	322.166,795 495.511,017	1.833
57	322.163,132 495.511,161	58	322.161,31 495.511,325	1.829
60	322.159,492 495.511,549	61	322.157,684 495.511,833	1.831
63	322.154,091 495.512,584	64	322.152,316 495.513,049	1.835
66	322.148,929 495.514,115	67	322.147,318 495.514,708	1.716
69	322.144,157 495.516,044	70	322.142,611 495.516,784	1.714
72	322.140,467 495.517,912	73	322.139,122 495.518,682	1.55
75	322.136,497 495.520,337	76	322.135,226 495.521,216	1.545
78	322.091,277 495.552,523	79	322.090,948 495.552,758	0.404
81	322.087,69 495.555,078	82	322.086,876 495.555,658	1.0
84	322.085,247 495.556,819	85	322.084,432 495.557,399	1.0
87	322.082,803 495.558,56	88	322.081,989 495.559,14	1.0
90	322.079,546 495.560,88	91	322.078,731 495.561,46	1.0
93	322.077,102 495.562,621	94	322.076,288 495.563,201	1.0
96	322.073,844 495.564,942	97	322.073,03 495.565,522	1.0
99	322.071,401 495.566,682	100	322.070,674 495.567,2	0.893
102	322.069,796 495.567,821	103	322.069,0 495.568,377	0.971
105	322.067,399 495.569,474	106	322.066,919 495.569,797	0.578
108	322.065,785 495.570,552	109	322.064,973 495.571,084	0.971
111	322.063,34 495.572,134	112	322.062,519 495.572,651	0.971
114	322.060,868 495.573,672	115	322.060,038 495.574,175	0.971
117	322.058,369 495.575,166	118	322.057,53 495.575,654	0.971

Punct început	X / Y	Punct sfârşit	X / Y	Lungime segment
118	322.057,53 495.575,654	119	322.056,688 495.576,138	0.971
121	322.054,997 495.577,09	122	322.054,145 495.577,559	0.972
124	322.053,294 495.578,021	125	322.052,438 495.578,48	0.971
127	322.050,719 495.579,381	128	322.049,856 495.579,825	0.971
130	322.048,121 495.580,696	131	322.047,25 495.581,124	0.971
133	322.045,5 495.581,964	134	322.044,62 495.582,377	0.972
136	322.042,718 495.583,249	137	322.041,084 495.583,974	1.788
139	322.036,368 495.585,951	140	322.031,976 495.587,713	4.733
142	322.013,414 495.595,159	143	321.997,752 495.601,442	16.875
145	321.985,571 495.606,329	146	321.983,133 495.607,306	2.626
148	321.979,034 495.609,012	149	321.977,001 495.609,903	2.219
151	321.975,274 495.610,685	152	321.974,395 495.611,091	0.968
154	321.969,382 495.613,524	155	321.966,904 495.614,801	2.787
157	321.963,246 495.616,778	158	321.961,464 495.617,783	2.046
160	321.957,935 495.619,854	161	321.955,742 495.621,199	2.573
163	321.951,414 495.623,985	164	321.949,281 495.625,425	2.574
166	321.946,701 495.627,233	167	321.941,04 495.631,366	7.009
169	321.945,614 495.624,93	170	321.949,815 495.622,106	5.062
172	321.948,902 495.618,326	173	321.953,364 495.616,095	4.989
175	321.968,064 495.609,022	176	321.979,084 495.604,32	11.982
178	321.998,898 495.595,867	179	321.999,082 495.595,798	0.197
181	322.009,901 495.591,706	182	322.019,513 495.589,039	9.976
184	322.029,392 495.584,885	185	322.042,727 495.578,031	14.993
187	322.059,392 495.570,792	188	322.111,154 495.532,64	64.303
190	322.121,315 495.525,411	191	322.126,554 495.523,221	5.678
193	322.149,797 495.512,043	194	322.154,364 495.509,831	5.074
196	322.167,643 495.504,163	197	322.167,97 495.504,026	0.355
199	322.178,615 495.500,569	200	322.190,045 495.509,32	14.395
202	322.201,394 495.517,819	203	322.204,125 495.518,924	2.946
205	322.214,088 495.521,795	206	322.220,118 495.522,343	6.054
208	322.234,206 495.517,796	209	322.242,18 495.513,621	9.001
211	322.272,309 495.496,996	212	322.286,966 495.488,632	16.876
214	322.311,557 495.474,956	215	322.321,413 495.470,138	10.971

Punct început	X / Y	Punct sfârşit	X / Y	Lungime segment
119	322.056,688 495.576,138	120	322.055,844 495.576,616	0.971
122	322.054,145 495.577,559	123	322.054,081 495.577,594	0.073
125	322.052,438 495.578,48	126	322.051,58 495.578,933	0.971
128	322.049,856 495.579,825	129	322.048,99 495.580,263	0.97
131	322.047,25 495.581,124	132	322.046,376 495.581,546	0.971
134	322.044,62 495.582,377	135	322.044,347 495.582,504	0.301
137	322.041,084 495.583,974	138	322.038,735 495.584,98	2.556
140	322.031,976 495.587,713	141	322.022,695 495.591,436	10.0
143	321.997,752 495.601,442	144	321.994,852 495.602,606	3.125
146	321.983,133 495.607,306	147	321.981,08 495.608,145	2.218
149	321.977,001 495.609,903	150	321.976,152 495.610,284	0.931
152	321.974,395 495.611,091	153	321.971,88 495.612,287	2.785
155	321.966,904 495.614,801	156	321.965,069 495.615,779	2.08
158	321.961,464 495.617,783	159	321.959,694 495.618,808	2.046
161	321.955,742 495.621,199	162	321.953,568 495.622,576	2.573
164	321.949,281 495.625,425	165	321.946,98 495.627,032	2.807
167	321.941,04 495.631,366	168	321.942,458 495.627,052	4.541
170	321.949,815 495.622,106	171	321.949,222 495.619,668	2.508
173	321.953,364 495.616,095	174	321.964,284 495.610,635	12.209
176	321.979,084 495.604,32	177	321.989,102 495.600,046	10.892
179	321.999,082 495.595,798	180	322.009,166 495.591,984	10.781
182	322.019,513 495.589,039	183	322.023,418 495.587,955	4.052
185	322.042,727 495.578,031	186	322.048,82 495.575,384	6.643
188	322.111,154 495.532,64	189	322.115,604 495.528,943	5.785
191	322.126,554 495.523,221	192	322.141,238 495.516,17	16.289
194	322.154,364 495.509,831	195	322.156,223 495.508,976	2.046
197	322.167,97 495.504,026	198	322.171,056 495.502,725	3.349
200	322.190,045 495.509,32	201	322.197,004 495.514,051	8.415
203	322.204,125 495.518,924	204	322.208,333 495.520,287	4.423
206	322.220,118 495.522,343	207	322.227,655 495.521,487	7.586
209	322.242,18 495.513,621	210	322.257,358 495.505,374	17.274
212	322.286,966 495.488,632	213	322.305,284 495.478,541	20.914
215	322.321,413 495.470,138	1	322.320,071 495.470,899	1.543

Punct început	X / Y	Punct sfârşit	X / Y	Lungime segment
120	322.055,844 495.576,616	121	322.054,997 495.577,09	0.971
123	322.054,081 495.577,594	124	322.053,294 495.578,021	0.896
126	322.051,58 495.578,933	127	322.050,719 495.579,381	0.97
129	322.048,99 495.580,263	130	322.048,121 495.580,696	0.971
132	322.046,376 495.581,546	133	322.045,5 495.581,964	0.971
135	322.044,347 495.582,504	136	322.042,718 495.583,249	1.791
138	322.038,735 495.584,98	139	322.036,368 495.585,951	2.558
141	322.022,695 495.591,436	142	322.013,414 495.595,159	10.0
144	321.994,852 495.602,606	145	321.985,571 495.606,329	10.0
147	321.981,08 495.608,145	148	321.979,034 495.609,012	2.221
150	321.976,152 495.610,284	151	321.975,274 495.610,685	0.965
153	321.971,88 495.612,287	154	321.969,382 495.613,524	2.788
156	321.965,069 495.615,779	157	321.963,246 495.616,778	2.078
159	321.959,694 495.618,808	160	321.957,935 495.619,854	2.046
162	321.953,568 495.622,576	163	321.951,414 495.623,985	2.574
165	321.946,98 495.627,032	166	321.946,701 495.627,233	0.344
168	321.942,458 495.627,052	169	321.945,614 495.624,93	3.802
171	321.949,222 495.619,668	172	321.948,902 495.618,326	1.38
174	321.964,284 495.610,635	175	321.968,064 495.609,022	4.109
177	321.989,102 495.600,046	178	321.998,898 495.595,867	10.649
180	322.009,166 495.591,984	181	322.009,901 495.591,706	0.786
183	322.023,418 495.587,955	184	322.029,392 495.584,885	6.717
186	322.048,82 495.575,384	187	322.059,392 495.570,792	11.526
189	322.115,604 495.528,943	190	322.121,315 495.525,411	6.715
192	322.141,238 495.516,17	193	322.149,797 495.512,043	9.502
195	322.156,223 495.508,976	196	322.167,643 495.504,163	12.392
198	322.171,056 495.502,725	199	322.178,615 495.500,569	7.86
201	322.197,004 495.514,051	202	322.201,394 495.517,819	5.785
204	322.208,333 495.520,287	205	322.214,088 495.521,795	5.949
207	322.227,655 495.521,487	208	322.234,206 495.517,796	7.519
210	322.257,358 495.505,374	211	322.272,309 495.496,996	17.138
213	322.305,284 495.478,541	214	322.311,557 495.474,956	7.225

** Lungimile segmentelor sunt determinate în planul de proiecţie Stereo 70 şi sunt rotunjite la 1 milimetru.
*** Distanţa dintre puncte este formată din segmente cumulate ce sunt mai mici decât valoarea 1 milimetru.

DATE DESPRE IMOBILUL NR. 11801

Oficiul de Cadastru şi Publicitate Imobiliară HUNEDOARA
Biroul de Cadastru şi Publicitate Imobiliară Deva

A. Partea I. Descrierea imobilului

TEREN Extravilan

Adresa: Jud. Hunedoara

Nr. Crt	Nr cadastral Nr. topografic	Suprafaţa* (mp)	Observaţii / Referinţe
A1		604	Sector cadastral:0 Teren neimprejmuit;

B. Partea II. Proprietari şi acte

Inscrieri privitoare la dreptul de proprietate şi alte drepturi reale		Referinţe
1 / 10/04/2023		
Act Normativ nr. 7, din 13/03/1996 emis de PARLAMENTUL ROMÂNIEI;		
B1	Inscrierea provizorie, drept de PROPRIETATE, dobandit prin Lege, cota actuala 1/1	A1
	1) **COMUNA ILIA**, CIF:4374164	

C. Partea III. SARCINI .

Inscrieri privind dezmembramintele dreptului de proprietate, drepturi reale de garanţie şi sarcini	Referinţe
NU SUNT	

Anexa Nr. 1 La Partea I

Teren

Nr cadastral	Suprafaţa (mp)*	Observaţii / Referinţe
	604	

* Suprafaţa este determinată in planul de proiecţie Stereo 70.

DETALII LINIARE IMOBIL

Date referitoare la teren

Crt	Categorie folosință	Intra vilan	Suprafaţa (mp)	Tarla	Parcelă	Nr. topo	Observaţii / Referinţe
1	drum	NU	604	-	-	-	

Lungime Segmente

1) Valorile lungimilor segmentelor sunt obţinute din proiecţie în plan.

Punct început	X / Y	Punct sfârşit	X / Y	Lungime segment
1	322.594,837 495.609,016	2	322.597,477 495.613,703	5.38
4	322.598,877 495.616,124	5	322.599,92 495.617,851	2.017
7	322.602,74 495.622,228	8	322.604,218 495.624,372	2.604
10	322.607,306 495.628,565	11	322.608,916 495.630,613	2.604
13	322.612,257 495.634,601	14	322.612,351 495.634,708	0.143
16	322.614,688 495.637,302	17	322.615,883 495.638,575	1.746

Punct început	X / Y	Punct sfârşit	X / Y	Lungime segment
2	322.597,477 495.613,703	3	322.597,863 495.614,384	0.783
5	322.599,92 495.617,851	6	322.601,307 495.620,054	2.603
8	322.604,218 495.624,372	9	322.605,74 495.626,485	2.604
11	322.608,916 495.630,613	12	322.610,567 495.632,626	2.604
14	322.612,351 495.634,708	15	322.613,509 495.636,012	1.744
17	322.615,883 495.638,575	18	322.616,584 495.639,304	1.011

Punct început	X / Y	Punct sfârşit	X / Y	Lungime segment
3	322.597,863 495.614,384	4	322.598,877 495.616,124	2.014
6	322.601,307 495.620,054	7	322.602,74 495.622,228	2.604
9	322.605,74 495.626,485	10	322.607,306 495.628,565	2.604
12	322.610,567 495.632,626	13	322.612,257 495.634,601	2.599
15	322.613,509 495.636,012	16	322.614,688 495.637,302	1.747
18	322.616,584 495.639,304	19	322.617,996 495.640,74	2.014

Punct început	X / Y	Punct sfârşit	X / Y	Lungime segment
19	322.617,996 495.640,74	20	322.612,739 495.642,62	5.583
22	322.597,292 495.616,887	23	322.587,564 495.599,221	20.167
25	322.573,571 495.578,584	26	322.567,094 495.566,637	13.59
28	322.563,084 495.558,647	29	322.555,993 495.545,779	14.693
31	322.553,637 495.539,948	32	322.546,895 495.527,158	14.458
34	322.536,702 495.507,299	35	322.524,638 495.482,188	27.858
37	322.516,951 495.469,81	38	322.514,563 495.468,839	2.578
40	322.498,259 495.465,777	41	322.493,062 495.465,028	5.25
43	322.468,65 495.456,252	44	322.459,327 495.451,077	10.663
46	322.442,04 495.443,904	47	322.444,081 495.444,238	2.068
49	322.445,598 495.444,623	50	322.446,502 495.444,87	0.937
52	322.448,301 495.445,397	53	322.449,196 495.445,677	0.938
55	322.450,974 495.446,271	56	322.451,858 495.446,585	0.937
58	322.453,612 495.447,246	59	322.454,484 495.447,592	0.938
61	322.456,212 495.448,318	62	322.457,07 495.448,697	0.938
64	322.458,65 495.449,429	65	322.458,778 495.449,491	0.142
67	322.459,884 495.449,994	68	322.469,016 495.454,977	10.403
70	322.476,142 495.457,696	71	322.477,115 495.458,106	1.056
73	322.478,342 495.458,605	74	322.479,896 495.459,209	1.667
76	322.483,041 495.460,337	77	322.484,544 495.460,832	1.583
79	322.487,829 495.461,819	80	322.489,613 495.462,302	1.848
82	322.493,207 495.463,162	83	322.495,516 495.463,638	2.357
85	322.500,163 495.464,416	86	322.503,432 495.464,881	3.302
88	322.511,703 495.466,066	89	322.512,24 495.466,172	0.548
91	322.513,542 495.466,517	92	322.514,297 495.466,776	0.798
94	322.515,76 495.467,413	95	322.516,464 495.467,789	0.798
97	322.517,81 495.468,652	98	322.518,317 495.469,033	0.634
100	322.519,283 495.469,86	101	322.519,827 495.470,394	0.762
103	322.520,828 495.471,538	104	322.520,976 495.471,736	0.247
106	322.536,046 495.501,165	107	322.537,221 495.503,505	2.619
109	322.545,644 495.520,282	110	322.546,201 495.521,389	1.239
112	322.550,817 495.530,351	113	322.552,273 495.533,102	3.113
115	322.555,584 495.539,237	116	322.557,384 495.542,505	3.731

Punct început	X / Y	Punct sfârşit	X / Y	Lungime segment
20	322.612,739 495.642,62	21	322.604,341 495.628,847	16.131
23	322.587,564 495.599,221	24	322.586,342 495.599,754	1.333
26	322.567,094 495.566,637	27	322.564,588 495.561,864	5.391
29	322.555,993 495.545,779	30	322.555,811 495.545,449	0.376
32	322.546,895 495.527,158	33	322.539,637 495.513,315	15.63
35	322.524,638 495.482,188	36	322.518,516 495.471,67	12.17
38	322.514,563 495.468,839	39	322.510,59 495.467,593	4.164
41	322.493,062 495.465,028	42	322.481,453 495.461,549	12.119
44	322.459,327 495.451,077	45	322.449,833 495.446,749	10.433
47	322.444,081 495.444,238	48	322.444,69 495.444,388	0.628
50	322.446,502 495.444,87	51	322.447,403 495.445,128	0.937
53	322.449,196 495.445,677	54	322.450,087 495.445,969	0.937
56	322.451,858 495.446,585	57	322.452,737 495.446,91	0.938
59	322.454,484 495.447,592	60	322.455,35 495.447,95	0.937
62	322.457,07 495.448,697	63	322.457,923 495.449,087	0.938
65	322.458,778 495.449,491	66	322.459,56 495.449,864	0.866
68	322.469,016 495.454,977	69	322.475,332 495.457,344	6.745
71	322.477,115 495.458,106	72	322.478,09 495.458,504	1.054
74	322.479,896 495.459,209	75	322.481,464 495.459,787	1.671
77	322.484,544 495.460,832	78	322.486,056 495.461,302	1.583
80	322.489,613 495.462,302	81	322.491,405 495.462,75	1.848
83	322.495,516 495.463,638	84	322.497,838 495.464,057	2.359
86	322.503,432 495.464,881	87	322.511,153 495.465,977	7.798
89	322.512,24 495.466,172	90	322.512,77 495.466,297	0.544
92	322.514,297 495.466,776	93	322.515,037 495.467,075	0.798
95	322.516,464 495.467,789	96	322.517,148 495.468,202	0.798
98	322.518,317 495.469,033	99	322.518,81 495.469,437	0.637
101	322.519,827 495.470,394	102	322.520,342 495.470,953	0.76
104	322.520,976 495.471,736	105	322.534,443 495.497,973	29.491
107	322.537,221 495.503,505	108	322.541,708 495.512,442	10.0
110	322.546,201 495.521,389	111	322.548,49 495.525,879	5.04
113	322.552,273 495.533,102	114	322.553,919 495.536,175	3.486
116	322.557,384 495.542,505	117	322.559,205 495.545,759	3.729

Punct început	X / Y	Punct sfârşit	X / Y	Lungime segment
21	322.604,341 495.628,847	22	322.597,292 495.616,887	13.883
24	322.586,342 495.599,754	25	322.573,571 495.578,584	24.724
27	322.564,588 495.561,864	28	322.563,084 495.558,647	3.551
30	322.555,811 495.545,449	31	322.553,637 495.539,948	5.915
33	322.539,637 495.513,315	34	322.536,702 495.507,299	6.694
36	322.518,516 495.471,67	37	322.516,951 495.469,81	2.43
39	322.510,59 495.467,593	40	322.498,259 495.465,777	12.464
42	322.481,453 495.461,549	43	322.468,65 495.456,252	13.856
45	322.449,833 495.446,749	46	322.442,04 495.443,904	8.296
48	322.444,69 495.444,388	49	322.445,598 495.444,623	0.938
51	322.447,403 495.445,128	52	322.448,301 495.445,397	0.938
54	322.450,087 495.445,969	55	322.450,974 495.446,271	0.938
57	322.452,737 495.446,91	58	322.453,612 495.447,246	0.937
60	322.455,35 495.447,95	61	322.456,212 495.448,318	0.938
63	322.457,923 495.449,087	64	322.458,65 495.449,429	0.804
66	322.459,56 495.449,864	67	322.459,884 495.449,994	0.35
69	322.475,332 495.457,344	70	322.476,142 495.457,696	0.883
72	322.478,09 495.458,504	73	322.478,342 495.458,605	0.271
75	322.481,464 495.459,787	76	322.483,041 495.460,337	1.671
78	322.486,056 495.461,302	79	322.487,829 495.461,819	1.847
81	322.491,405 495.462,75	82	322.493,207 495.463,162	1.849
84	322.497,838 495.464,057	85	322.500,163 495.464,416	2.353
87	322.511,153 495.465,977	88	322.511,703 495.466,066	0.557
90	322.512,77 495.466,297	91	322.513,542 495.466,517	0.802
93	322.515,037 495.467,075	94	322.515,76 495.467,413	0.798
96	322.517,148 495.468,202	97	322.517,81 495.468,652	0.801
99	322.518,81 495.469,437	100	322.519,283 495.469,86	0.635
102	322.520,342 495.470,953	103	322.520,828 495.471,538	0.76
105	322.534,443 495.497,973	106	322.536,046 495.501,165	3.572
108	322.541,708 495.512,442	109	322.545,644 495.520,282	8.773
111	322.548,49 495.525,879	112	322.550,817 495.530,351	5.041
114	322.553,919 495.536,175	115	322.555,584 495.539,237	3.486
117	322.559,205 495.545,759	118	322.560,482 495.548,026	2.602

Punct început	X / Y	Punct sfârşit	X / Y	Lungime segment
118	322.560,482 495.548,026	119	322.565,389 495.556,739	10.0
121	322.570,297 495.565,452	122	322.575,15 495.574,067	9.888
124	322.580,113 495.582,877	125	322.585,021 495.591,59	10.0

Punct început	X / Y	Punct sfârşit	X / Y	Lungime segment
119	322.565,389 495.556,739	120	322.566,227 495.558,225	1.706
122	322.575,15 495.574,067	123	322.575,205 495.574,165	0.112
125	322.585,021 495.591,59	1	322.594,837 495.609,016	20.0

Punct început	X / Y	Punct sfârşit	X / Y	Lungime segment
120	322.566,227 495.558,225	121	322.570,297 495.565,452	8.294
123	322.575,205 495.574,165	124	322.580,113 495.582,877	10.0

** Lungimile segmentelor sunt determinate în planul de proiecţie Stereo 70 şi sunt rotunjite la 1 milimetru.
*** Distanţa dintre puncte este formată din segmente cumulate ce sunt mai mici decât valoarea 1 milimetru.

DATE DESPRE IMOBILUL NR. 11802

Oficiul de Cadastru şi Publicitate Imobiliară HUNEDOARA
Biroul de Cadastru şi Publicitate Imobiliară Deva

A. Partea I. Descrierea imobilului

TEREN Intravilan

Adresa: Loc. Bretea Muresana, Jud. Hunedoara

Nr. Crt	Nr cadastral Nr. topografic	Suprafaţa* (mp)	Observaţii / Referinţe
A1	64128	9.491	Sector cadastral:0 Teren neimprejmuit; Poz 66 din MO- Ulita Bretea Muresana, limite DJ 706A-Sarbi-latime platforma 10m, lungime 2000m imbracaminte din balast. Imobil neimprejmuit

B. Partea II. Proprietari şi acte

Inscrieri privitoare la dreptul de proprietate şi alte drepturi reale		Referinţe
52045 / 14/11/2022		
Act Normativ nr. 1352 - HG, din 28/08/2002 emis de Guvernul Romaniei (act administrativ nr 4451 - Adeverinta din 14.11.2022, emis de Primaria Comunei Ilia);		
B1	Se infiinteaza cartea funciara nr.64128 a UAT Ilia cu nr. cadastral 64128	A1
B2	Intabulare, drept de PROPRIETATE, dobandit prin Lege, cota actuala 1/1	A1
	1) **COMUNA ILIA**, CIF:4374164, domeniul public	

C. Partea III. SARCINI .

Inscrieri privind dezmembramintele dreptului de proprietate, drepturi reale de garanţie şi sarcini	Referinţe
NU SUNT	

Anexa Nr. 1 La Partea I

Teren

Nr cadastral	Suprafaţa (mp)*	Observaţii / Referinţe
64128	9.491	Poz 66 din MO- Ulita Bretea Muresana, limite DJ 706A-Sarbi-latime platforma 10m, lungime 2000m imbracaminte din balast. Imobil neimprejmuit

* Suprafaţa este determinată in planul de proiecţie Stereo 70.

DETALII LINIARE IMOBIL

Date referitoare la teren

Crt	Categorie folosință	Intra vilan	Suprafaţa (mp)	Tarla	Parcelă	Nr. topo	Observaţii / Referinţe
1	drum	DA	9.491	-	-	-	

Lungime Segmente

1) Valorile lungimilor segmentelor sunt obţinute din proiecţie în plan.

Punct început	X / Y	Punct sfârşit	X / Y	Lungime segment
1	322.222,627 496.252,002	2	322.223,977 496.262,717	10.8
4	322.231,501 496.324,255	5	322.234,052 496.344,193	20.1
7	322.240,84 496.382,684	8	322.245,074 496.401,7	19.482
10	322.259,096 496.483,955	11	322.264,035 496.510,741	27.237
13	322.264,971 496.517,497	14	322.266,006 496.522,643	5.248

Punct început	X / Y	Punct sfârşit	X / Y	Lungime segment
2	322.223,977 496.262,717	3	322.226,492 496.285,982	23.4
5	322.234,052 496.344,193	6	322.238,971 496.371,898	28.139
8	322.245,074 496.401,7	9	322.254,166 496.454,566	53.642
11	322.264,035 496.510,741	12	322.264,712 496.516,208	5.509
14	322.266,006 496.522,643	15	322.266,059 496.522,902	0.265

Punct început	X / Y	Punct sfârşit	X / Y	Lungime segment
3	322.226,492 496.285,982	4	322.231,501 496.324,255	38.6
6	322.238,971 496.371,898	7	322.240,84 496.382,684	10.947
9	322.254,166 496.454,566	10	322.259,096 496.483,955	29.8
12	322.264,712 496.516,208	13	322.264,971 496.517,497	1.315
15	322.266,059 496.522,902	16	322.266,908 496.527,122	4.305

Punct început	X / Y	Punct sfârşit	X / Y	Lungime segment
16	322.266,908 496.527,122	17	322.268,67 496.535,88	8.933
19	322.264,276 496.554,413	20	322.256,763 496.506,708	48.293
22	322.248,842 496.477,04	23	322.244,832 496.459,835	17.666
25	322.241,288 496.435,919	26	322.236,886 496.408,583	27.688
28	322.231,16 496.377,255	29	322.230,151 496.372,884	4.486
31	322.227,219 496.357,055	32	322.226,526 496.352,412	4.694
34	322.218,391 496.290,61	35	322.216,825 496.282,116	8.637
37	322.214,461 496.265,994	38	322.213,932 496.261,128	4.895
40	322.212,848 496.248,135	41	322.214,541 496.236,908	11.354
43	322.216,906 496.207,525	44	322.218,73 496.185,483	22.117
46	322.221,72 496.145,002	47	322.223,523 496.123,708	21.37
49	322.225,395 496.096,705	50	322.228,77 496.074,491	22.469
52	322.237,048 496.045,946	53	322.241,94 496.034,151	12.77
55	322.256,527 496.016,719	56	322.270,584 496.002,671	19.873
58	322.274,848 496.005,023	59	322.282,769 495.998,283	10.4
61	322.283,621 495.993,326	62	322.294,343 495.986,322	12.806
64	322.305,252 495.978,766	65	322.313,681 495.971,713	10.991
67	322.320,652 495.965,933	68	322.324,782 495.962,894	5.128
70	322.355,239 495.933,746	71	322.357,894 495.931,459	3.504
73	322.381,208 495.910,048	74	322.396,816 495.899,951	18.589
76	322.408,141 495.892,122	77	322.417,2 495.883,501	12.505
79	322.425,823 495.868,657	80	322.429,152 495.862,968	6.591
82	322.438,526 495.842,901	83	322.441,108 495.836,762	6.66
85	322.446,46 495.825,715	86	322.448,216 495.822,096	4.023
88	322.456,544 495.804,926	89	322.463,424 495.790,494	15.988
91	322.483,895 495.747,331	92	322.485,898 495.742,627	5.112
94	322.499,004 495.719,939	95	322.503,701 495.714,172	7.438
97	322.517,935 495.700,219	98	322.534,465 495.686,241	21.648
100	322.570,616 495.666,908	101	322.583,055 495.660,076	14.192
103	322.597,273 495.652,103	104	322.604,373 495.647,866	8.268
106	322.617,996 495.640,74	107	322.619,434 495.642,155	2.017
109	322.623,249 495.645,698	110	322.625,212 495.647,41	2.604
112	322.569,152 495.676,93	113	322.548,598 495.687,251	23.0

Punct început	X / Y	Punct sfârşit	X / Y	Lungime segment
17	322.268,67 496.535,88	18	322.271,729 496.553,09	17.48
20	322.256,763 496.506,708	21	322.254,339 496.506,776	2.424
23	322.244,832 496.459,835	24	322.241,992 496.442,491	17.575
26	322.236,886 496.408,583	27	322.233,036 496.385,278	23.621
29	322.230,151 496.372,884	30	322.227,748 496.360,899	12.224
32	322.226,526 496.352,412	33	322.220,01 496.299,385	53.426
35	322.216,825 496.282,116	36	322.216,409 496.278,782	3.36
38	322.213,932 496.261,128	39	322.213,042 496.254,322	6.864
41	322.214,541 496.236,908	42	322.215,322 496.227,222	9.717
44	322.218,73 496.185,483	45	322.220,206 496.164,426	21.109
47	322.223,523 496.123,708	48	322.224,874 496.103,28	20.473
50	322.228,77 496.074,491	51	322.232,863 496.055,293	19.629
53	322.241,94 496.034,151	54	322.246,916 496.026,532	9.1
56	322.270,584 496.002,671	57	322.271,916 496.001,716	1.639
59	322.282,769 495.998,283	60	322.279,898 495.995,995	3.671
62	322.294,343 495.986,322	63	322.301,953 495.981,06	9.253
65	322.313,681 495.971,713	66	322.316,845 495.969,053	4.134
68	322.324,782 495.962,894	69	322.334,673 495.953,581	13.585
71	322.357,894 495.931,459	72	322.371,452 495.918,099	19.034
74	322.396,816 495.899,951	75	322.404,672 495.895,091	9.238
77	322.417,2 495.883,501	78	322.422,261 495.875,574	9.404
80	322.429,152 495.862,968	81	322.434,567 495.853,283	11.096
83	322.441,108 495.836,762	84	322.444,235 495.830,366	7.119
86	322.448,216 495.822,096	87	322.453,349 495.811,549	11.73
89	322.463,424 495.790,494	90	322.476,266 495.764,867	28.664
92	322.485,898 495.742,627	93	322.491,26 495.730,397	13.354
95	322.503,701 495.714,172	96	322.508,188 495.709,736	6.31
98	322.534,465 495.686,241	99	322.552,474 495.676,873	20.3
101	322.583,055 495.660,076	102	322.592,257 495.655,058	10.481
104	322.604,373 495.647,866	105	322.612,739 495.642,62	9.875
107	322.619,434 495.642,155	108	322.621,323 495.643,946	2.603
110	322.625,212 495.647,41	111	322.599,727 495.661,165	28.96
113	322.548,598 495.687,251	114	322.531,864 495.699,163	20.54

Punct început	X / Y	Punct sfârşit	X / Y	Lungime segment
18	322.271,729 496.553,09	19	322.264,276 496.554,413	7.57
21	322.254,339 496.506,776	22	322.248,842 496.477,04	30.24
24	322.241,992 496.442,491	25	322.241,288 496.435,919	6.61
27	322.233,036 496.385,278	28	322.231,16 496.377,255	8.239
30	322.227,748 496.360,899	31	322.227,219 496.357,055	3.88
33	322.220,01 496.299,385	34	322.218,391 496.290,61	8.923
36	322.216,409 496.278,782	37	322.214,461 496.265,994	12.936
39	322.213,042 496.254,322	40	322.212,848 496.248,135	6.19
42	322.215,322 496.227,222	43	322.216,906 496.207,525	19.761
45	322.220,206 496.164,426	46	322.221,72 496.145,002	19.483
48	322.224,874 496.103,28	49	322.225,395 496.096,705	6.595
51	322.232,863 496.055,293	52	322.237,048 496.045,946	10.241
54	322.246,916 496.026,532	55	322.256,527 496.016,719	13.736
57	322.271,916 496.001,716	58	322.274,848 496.005,023	4.42
60	322.279,898 495.995,995	61	322.283,621 495.993,326	4.581
63	322.301,953 495.981,06	64	322.305,252 495.978,766	4.018
66	322.316,845 495.969,053	67	322.320,652 495.965,933	4.922
69	322.334,673 495.953,581	70	322.355,239 495.933,746	28.573
72	322.371,452 495.918,099	73	322.381,208 495.910,048	12.649
75	322.404,672 495.895,091	76	322.408,141 495.892,122	4.566
78	322.422,261 495.875,574	79	322.425,823 495.868,657	7.781
81	322.434,567 495.853,283	82	322.438,526 495.842,901	11.111
84	322.444,235 495.830,366	85	322.446,46 495.825,715	5.156
87	322.453,349 495.811,549	88	322.456,544 495.804,926	7.353
90	322.476,266 495.764,867	91	322.483,895 495.747,331	19.124
93	322.491,26 495.730,397	94	322.499,004 495.719,939	13.013
96	322.508,188 495.709,736	97	322.517,935 495.700,219	13.623
99	322.552,474 495.676,873	100	322.570,616 495.666,908	20.698
102	322.592,257 495.655,058	103	322.597,273 495.652,103	5.822
105	322.612,739 495.642,62	106	322.617,996 495.640,74	5.583
108	322.621,323 495.643,946	109	322.623,249 495.645,698	2.604
111	322.599,727 495.661,165	112	322.569,152 495.676,93	34.4
114	322.531,864 495.699,163	115	322.525,142 495.706,059	9.63

Punct început	X / Y	Punct sfârşit	X / Y	Lungime segment
115	322.525,142 495.706,059	116	322.519,282 495.711,528	8.015
118	322.512,917 495.719,806	119	322.503,713 495.731,14	14.6
121	322.481,477 495.772,425	122	322.468,56 495.800,825	31.2
124	322.451,047 495.839,718	125	322.442,642 495.858,407	20.492
127	322.438,969 495.866,549	128	322.434,26 495.875,334	9.968
130	322.426,687 495.885,624	131	322.423,588 495.890,379	5.675
133	322.415,283 495.899,248	134	322.412,243 495.901,606	3.847
136	322.393,595 495.912,069	137	322.388,87 495.915,404	5.783
139	322.358,69 495.942,479	140	322.353,284 495.947,256	7.214
142	322.326,746 495.971,324	143	322.317,433 495.979,003	12.071
145	322.281,476 496.007,335	146	322.274,229 496.013,126	9.276
148	322.250,574 496.036,453	149	322.245,509 496.049,29	13.8
151	322.232,536 496.114,399	152	322.225,636 496.194,711	80.607

Punct început	X / Y	Punct sfârşit	X / Y	Lungime segment
116	322.519,282 495.711,528	117	322.515,597 495.716,229	5.973
119	322.503,713 495.731,14	120	322.492,391 495.748,826	21.0
122	322.468,56 495.800,825	123	322.459,133 495.822,785	23.898
125	322.442,642 495.858,407	126	322.439,771 495.864,385	6.632
128	322.434,26 495.875,334	129	322.428,388 495.882,987	9.647
131	322.423,588 495.890,379	132	322.421,407 495.893,212	3.575
134	322.412,243 495.901,606	135	322.411,163 495.902,46	1.377
137	322.388,87 495.915,404	138	322.378,488 495.923,857	13.388
140	322.353,284 495.947,256	141	322.342,777 495.956,314	13.872
143	322.317,433 495.979,003	144	322.309,947 495.985,618	9.99
146	322.274,229 496.013,126	147	322.258,997 496.027,034	20.626
149	322.245,509 496.049,29	150	322.235,07 496.081,847	34.189
152	322.225,636 496.194,711	153	322.222,487 496.240,603	46.0

Punct început	X / Y	Punct sfârşit	X / Y	Lungime segment
117	322.515,597 495.716,229	118	322.512,917 495.719,806	4.47
120	322.492,391 495.748,826	121	322.481,477 495.772,425	26.0
123	322.459,133 495.822,785	124	322.451,047 495.839,718	18.765
126	322.439,771 495.864,385	127	322.438,969 495.866,549	2.307
129	322.428,388 495.882,987	130	322.426,687 495.885,624	3.138
132	322.421,407 495.893,212	133	322.415,283 495.899,248	8.599
135	322.411,163 495.902,46	136	322.393,595 495.912,069	20.024
138	322.378,488 495.923,857	139	322.358,69 495.942,479	27.18
141	322.342,777 495.956,314	142	322.326,746 495.971,324	21.961
144	322.309,947 495.985,618	145	322.281,476 496.007,335	35.808
147	322.258,997 496.027,034	148	322.250,574 496.036,453	12.636
150	322.235,07 496.081,847	151	322.232,536 496.114,399	32.651
153	322.222,487 496.240,603	1	322.222,627 496.252,002	11.4

**** Lungimile segmentelor sunt determinate în planul de proiecţie Stereo 70 şi sunt rotunjite la 1 milimetru.**
***** Distanţa dintre puncte este formată din segmente cumulate ce sunt mai mici decât valoarea 1 milimetru.**

DATE DESPRE IMOBILUL NR. 11803

Oficiul de Cadastru şi Publicitate Imobiliară HUNEDOARA
Biroul de Cadastru şi Publicitate Imobiliară Deva

A. Partea I. Descrierea imobilului

TEREN Extravilan

Adresa: Jud. Hunedoara

Nr. Crt	Nr cadastral Nr. topografic	Suprafaţa* (mp)	Observaţii / Referinţe
A1		1.669	Sector cadastral:0 Teren neimprejmuit;

B. Partea II. Proprietari şi acte

Inscrieri privitoare la dreptul de proprietate şi alte drepturi reale		Referinţe
1 / 10/04/2023		
Act Normativ nr. 7, din 13/03/1996 emis de PARLAMENTUL ROMÂNIEI;		
B1	Inscrierea provizorie, drept de PROPRIETATE, dobandit prin Lege, cota actuala 1/1	A1
	1) **COMUNA ILIA**, CIF:4374164	

C. Partea III. SARCINI .

Inscrieri privind dezmembramintele dreptului de proprietate, drepturi reale de garanţie şi sarcini	Referinţe
NU SUNT	

Anexa Nr. 1 La Partea I

Teren

Nr cadastral	Suprafaţa (mp)*	Observaţii / Referinţe
	1.669	

* Suprafaţa este determinată in planul de proiecţie Stereo 70.

DETALII LINIARE IMOBIL

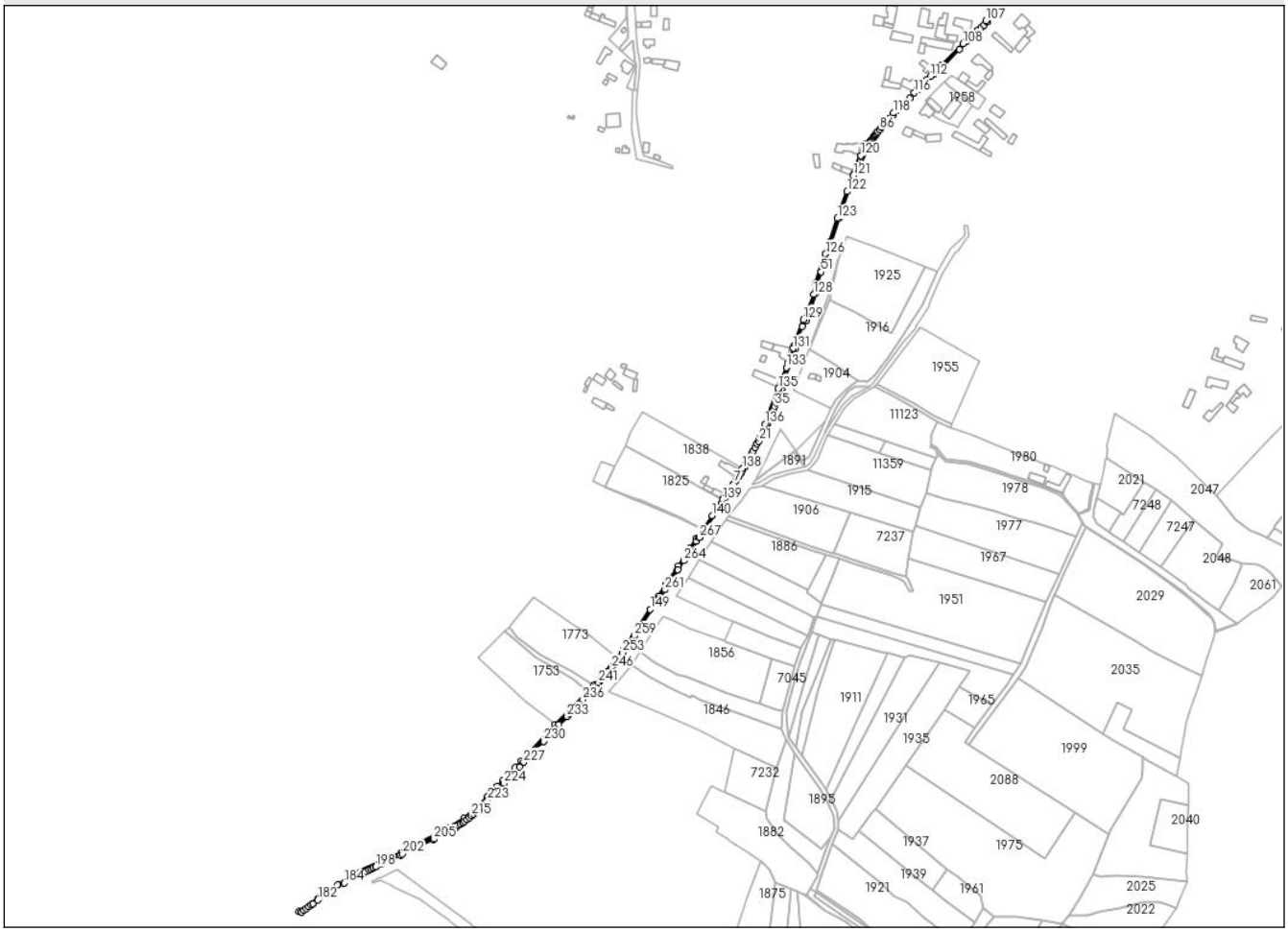

Date referitoare la teren

Crt	Categorie folosință	Intra vilan	Suprafaţa (mp)	Tarla	Parcelă	Nr. topo	Observaţii / Referinţe
1	drum	NU	1.669	-	-	-	

Lungime Segmente

1) Valorile lungimilor segmentelor sunt obţinute din proiecţie în plan.

Punct început	X / Y	Punct sfârşit	X / Y	Lungime segment
1	322.976,543 495.979,799	2	322.976,173 495.979,99	0.416
4	322.994,797 496.008,351	5	322.997,169 496.012,044	4.389
7	323.002,556 496.020,439	8	323.004,31 496.023,224	3.291
10	323.007,746 496.028,837	11	323.008,055 496.029,352	0.6
13	323.011,245 496.034,653	14	323.012,807 496.037,319	3.09
16	323.016,064 496.043,036	17	323.017,656 496.045,914	3.29

Punct început	X / Y	Punct sfârşit	X / Y	Lungime segment
2	322.976,173 495.979,99	3	322.991,722 496.003,669	28.328
5	322.997,169 496.012,044	6	323.001,515 496.018,808	8.04
8	323.004,31 496.023,224	9	323.006,039 496.026,023	3.29
11	323.008,055 496.029,352	12	323.009,662 496.031,999	3.097
14	323.012,807 496.037,319	15	323.014,448 496.040,17	3.29
17	323.017,656 496.045,914	18	323.019,225 496.048,806	3.29

Punct început	X / Y	Punct sfârşit	X / Y	Lungime segment
3	322.991,722 496.003,669	4	322.994,797 496.008,351	5.601
6	323.001,515 496.018,808	7	323.002,556 496.020,439	1.934
9	323.006,039 496.026,023	10	323.007,746 496.028,837	3.292
12	323.009,662 496.031,999	13	323.011,245 496.034,653	3.09
15	323.014,448 496.040,17	16	323.016,064 496.043,036	3.29
18	323.019,225 496.048,806	19	323.020,769 496.051,71	3.29

Punct început	X / Y	Punct sfârşit	X / Y	Lungime segment
19	323.020,769 496.051,71	20	323.022,289 496.054,628	3.29
22	323.024,891 496.059,766	23	323.026,165 496.062,35	2.881
25	323.028,222 496.066,627	26	323.029,716 496.069,82	3.525
28	323.030,924 496.072,387	29	323.031,047 496.072,65	0.291
31	323.033,694 496.078,462	32	323.034,983 496.081,385	3.194
34	323.036,432 496.084,751	35	323.037,635 496.087,612	3.104
37	323.039,6 496.092,428	38	323.040,989 496.096,053	3.882
40	323.042,444 496.099,968	41	323.043,47 496.102,81	3.021
43	323.045,456 496.108,514	44	323.045,626 496.109,015	0.529
46	323.058,492 496.146,889	47	323.061,708 496.156,358	10.0
49	323.073,619 496.186,123	50	323.074,574 496.194,232	8.166
52	323.093,872 496.251,044	53	323.097,089 496.260,513	10.0
55	323.106,34 496.287,726	56	323.106,799 496.289,011	1.365
58	323.108,671 496.293,859	59	323.109,68 496.296,256	2.6
61	323.111,84 496.300,985	62	323.112,99 496.303,317	2.6
64	323.115,429 496.307,906	65	323.115,94 496.308,815	1.043
67	323.116,982 496.310,615	68	323.117,513 496.311,509	1.04
70	323.118,596 496.313,283	71	323.118,672 496.313,404	0.142
73	323.119,71 496.315,042	74	323.120,277 496.315,914	1.04
76	323.121,431 496.317,644	77	323.122,019 496.318,502	1.04
79	323.123,215 496.320,204	80	323.123,823 496.321,048	1.04
82	323.125,059 496.322,72	83	323.125,687 496.323,549	1.04
85	323.126,964 496.325,194	86	323.128,594 496.327,216	2.597
88	323.131,977 496.331,165	89	323.133,726 496.333,086	2.598
91	323.136,065 496.335,54	92	323.137,256 496.336,741	1.691
94	323.155,053 496.354,463	95	323.162,139 496.361,519	10.0
97	323.183,397 496.382,688	98	323.197,569 496.396,8	20.0
100	323.208,999 496.408,181	101	323.210,405 496.409,57	1.976
103	323.214,295 496.413,292	104	323.216,799 496.415,6	3.406
106	323.221,906 496.420,107	107	323.220,733 496.421,45	1.784
109	323.181,942 496.382,55	110	323.178,861 496.379,652	4.23
112	323.172,57 496.373,054	113	323.168,896 496.369,967	4.798
115	323.160,938 496.361,338	116	323.158,748 496.359,17	3.082

Punct început	X / Y	Punct sfârşit	X / Y	Lungime segment
20	323.022,289 496.054,628	21	323.023,599 496.057,192	2.88
23	323.026,165 496.062,35	24	323.026,701 496.063,453	1.226
26	323.029,716 496.069,82	27	323.030,323 496.071,103	1.42
29	323.031,047 496.072,65	30	323.032,382 496.075,551	3.194
32	323.034,983 496.081,385	33	323.035,711 496.083,066	1.833
35	323.037,635 496.087,612	36	323.038,816 496.090,483	3.104
38	323.040,989 496.096,053	39	323.042,344 496.099,697	3.888
41	323.043,47 496.102,81	42	323.044,474 496.105,657	3.019
44	323.045,626 496.109,015	45	323.055,276 496.137,421	30.0
47	323.061,708 496.156,358	48	323.065,382 496.161,85	6.607
50	323.074,574 496.194,232	51	323.077,79 496.203,701	10.0
53	323.097,089 496.260,513	54	323.105,896 496.286,441	27.383
56	323.106,799 496.289,011	57	323.107,71 496.291,443	2.598
59	323.109,68 496.296,256	60	323.110,736 496.298,631	2.6
62	323.112,99 496.303,317	63	323.114,187 496.305,625	2.6
65	323.115,94 496.308,815	66	323.116,457 496.309,717	1.04
68	323.117,513 496.311,509	69	323.118,052 496.312,399	1.04
71	323.118,672 496.313,404	72	323.119,15 496.314,166	0.9
74	323.120,277 496.315,914	75	323.120,851 496.316,781	1.04
77	323.122,019 496.318,502	78	323.122,613 496.319,355	1.04
80	323.123,823 496.321,048	81	323.124,437 496.321,886	1.04
83	323.125,687 496.323,549	84	323.126,322 496.324,373	1.04
86	323.128,594 496.327,216	87	323.130,266 496.329,207	2.6
89	323.133,726 496.333,086	90	323.134,888 496.334,321	1.696
92	323.137,256 496.336,741	93	323.140,881 496.340,351	5.116
95	323.162,139 496.361,519	96	323.176,311 496.375,632	20.0
98	323.197,569 496.396,8	99	323.204,655 496.403,856	10.0
101	323.210,405 496.409,57	102	323.211,825 496.410,949	1.98
104	323.216,799 496.415,6	105	323.219,336 496.417,872	3.406
107	323.220,733 496.421,45	108	323.200,781 496.401,527	28.196
110	323.178,861 496.379,652	111	323.178,326 496.378,844	0.968
113	323.168,896 496.369,967	114	323.163,804 496.364,445	7.512
116	323.158,748 496.359,17	117	323.143,68 496.344,342	21.14

Punct început	X / Y	Punct sfârşit	X / Y	Lungime segment
21	323.023,599 496.057,192	22	323.024,891 496.059,766	2.88
24	323.026,701 496.063,453	25	323.028,222 496.066,627	3.52
27	323.030,323 496.071,103	28	323.030,924 496.072,387	1.417
30	323.032,382 496.075,551	31	323.033,694 496.078,462	3.193
33	323.035,711 496.083,066	34	323.036,432 496.084,751	1.833
36	323.038,816 496.090,483	37	323.039,6 496.092,428	2.097
39	323.042,344 496.099,697	40	323.042,444 496.099,968	0.289
42	323.044,474 496.105,657	43	323.045,456 496.108,514	3.021
45	323.055,276 496.137,421	46	323.058,492 496.146,889	10.0
48	323.065,382 496.161,85	49	323.073,619 496.186,123	25.633
51	323.077,79 496.203,701	52	323.093,872 496.251,044	50.0
54	323.105,896 496.286,441	55	323.106,34 496.287,726	1.36
57	323.107,71 496.291,443	58	323.108,671 496.293,859	2.6
60	323.110,736 496.298,631	61	323.111,84 496.300,985	2.6
63	323.114,187 496.305,625	64	323.115,429 496.307,906	2.597
66	323.116,457 496.309,717	67	323.116,982 496.310,615	1.04
69	323.118,052 496.312,399	70	323.118,596 496.313,283	1.038
72	323.119,15 496.314,166	73	323.119,71 496.315,042	1.04
75	323.120,851 496.316,781	76	323.121,431 496.317,644	1.04
78	323.122,613 496.319,355	79	323.123,215 496.320,204	1.04
81	323.124,437 496.321,886	82	323.125,059 496.322,72	1.04
84	323.126,322 496.324,373	85	323.126,964 496.325,194	1.042
87	323.130,266 496.329,207	88	323.131,977 496.331,165	2.6
90	323.134,888 496.334,321	91	323.136,065 496.335,54	1.694
93	323.140,881 496.340,351	94	323.155,053 496.354,463	20.0
96	323.176,311 496.375,632	97	323.183,397 496.382,688	10.0
99	323.204,655 496.403,856	100	323.208,999 496.408,181	6.13
102	323.211,825 496.410,949	103	323.214,295 496.413,292	3.404
105	323.219,336 496.417,872	106	323.221,906 496.420,107	3.406
108	323.200,781 496.401,527	109	323.181,942 496.382,55	26.74
111	323.178,326 496.378,844	112	323.172,57 496.373,054	8.165
114	323.163,804 496.364,445	115	323.160,938 496.361,338	4.227
117	323.143,68 496.344,342	118	323.140,55 496.341,43	4.276

Punct început	X / Y	Punct sfârşit	X / Y	Lungime segment
118	323.140,55 496.341,43	119	323.116,392 496.314,742	35.997
121	323.105,805 496.287,316	122	323.100,494 496.273,369	14.925
124	323.085,707 496.229,77	125	323.084,65 496.227,312	2.676
127	323.072,706 496.193,583	128	323.071,333 496.184,284	9.4
130	323.054,269 496.139,884	131	323.053,642 496.137,567	2.4
133	323.047,73 496.120,907	134	323.043,578 496.109,809	11.849
136	323.029,091 496.071,858	137	323.013,63 496.041,36	34.192
139	322.992,358 496.006,471	140	322.983,235 495.992,743	16.483
142	322.969,572 495.972,942	143	322.963,853 495.964,032	10.588
145	322.945,226 495.935,745	146	322.943,843 495.933,513	2.626
148	322.934,554 495.919,035	149	322.929,722 495.911,439	9.003
151	322.906,712 495.877,316	152	322.900,562 495.869,257	10.138
154	322.880,791 495.845,516	155	322.875,428 495.840,548	7.31
157	322.839,943 495.803,873	158	322.817,69 495.780,102	32.562
160	322.801,59 495.762,834	161	322.796,952 495.758,147	6.594
163	322.768,09 495.730,502	164	322.755,629 495.722,474	14.823
166	322.713,573 495.700,529	167	322.705,105 495.697,008	9.171
169	322.672,424 495.682,532	170	322.658,307 495.672,75	17.174
172	322.641,005 495.660,879	173	322.624,993 495.649,893	19.419
175	322.627,21 495.649,08	176	322.629,242 495.650,709	2.604
178	322.633,406 495.653,837	179	322.635,534 495.655,334	2.602
181	322.637,232 495.656,48	182	322.641,254 495.659,553	5.062
184	322.664,051 495.674,199	185	322.672,119 495.678,624	9.202
187	322.676,771 495.680,817	188	322.677,666 495.681,306	1.019
190	322.678,58 495.681,801	191	322.679,459 495.682,272	0.997
193	322.683,118 495.684,192	194	322.685,904 495.685,607	3.124
196	322.689,498 495.687,374	197	322.691,368 495.688,268	2.073
199	322.696,725 495.690,805	200	322.705,764 495.695,084	10.0
202	322.714,802 495.699,364	203	322.723,84 495.703,643	10.0
205	322.742,137 495.712,317	206	322.760,162 495.722,123	20.52
208	322.763,06 495.724,018	209	322.765,054 495.725,384	2.417
211	322.767,256 495.726,951	212	322.768,516 495.727,876	1.563
214	322.772,645 495.731,057	215	322.774,665 495.732,702	2.605

Punct început	X / Y	Punct sfârşit	X / Y	Lungime segment
119	323.116,392 496.314,742	120	323.112,371 496.304,525	10.98
122	323.100,494 496.273,369	123	323.092,105 496.250,213	24.629
125	323.084,65 496.227,312	126	323.081,716 496.219,312	8.52
128	323.071,333 496.184,284	129	323.062,402 496.162,565	23.483
131	323.053,642 496.137,567	132	323.049,377 496.125,403	12.89
134	323.043,578 496.109,809	135	323.040,76 496.102,831	7.526
137	323.013,63 496.041,36	138	323.009,685 496.033,638	8.672
140	322.983,235 495.992,743	141	322.974,953 495.980,922	14.434
143	322.963,853 495.964,032	144	322.953,958 495.948,753	18.203
146	322.943,843 495.933,513	147	322.936,885 495.922,696	12.862
149	322.929,722 495.911,439	150	322.919,929 495.896,662	17.727
152	322.900,562 495.869,257	153	322.890,371 495.856,492	16.334
155	322.875,428 495.840,548	156	322.847,299 495.811,741	40.263
158	322.817,69 495.780,102	159	322.812,395 495.774,338	7.827
161	322.796,952 495.758,147	162	322.788,643 495.749,217	12.198
164	322.755,629 495.722,474	165	322.747,536 495.718,068	9.215
167	322.705,105 495.697,008	168	322.694,928 495.691,999	11.342
170	322.658,307 495.672,75	171	322.643,508 495.662,596	17.948
173	322.624,993 495.649,893	174	322.627,124 495.649,009	2.307
176	322.629,242 495.650,709	177	322.631,307 495.652,294	2.604
179	322.635,534 495.655,334	180	322.636,957 495.656,298	1.719
182	322.641,254 495.659,553	183	322.651,769 495.666,537	12.623
185	322.672,119 495.678,624	186	322.676,374 495.680,598	4.69
188	322.677,666 495.681,306	189	322.678,56 495.681,79	1.018
191	322.679,459 495.682,272	192	322.680,35 495.682,746	1.01
194	322.685,904 495.685,607	195	322.687,633 495.686,465	1.93
197	322.691,368 495.688,268	198	322.691,398 495.688,283	0.034
200	322.705,764 495.695,084	201	322.713,09 495.698,553	8.106
203	322.723,84 495.703,643	204	322.741,356 495.711,936	19.381
206	322.760,162 495.722,123	207	322.761,044 495.722,686	1.046
209	322.765,054 495.725,384	210	322.767,027 495.726,785	2.42
212	322.768,516 495.727,876	213	322.770,596 495.729,448	2.607
215	322.774,665 495.732,702	216	322.776,512 495.734,26	2.416

Punct început	X / Y	Punct sfârşit	X / Y	Lungime segment
120	323.112,371 496.304,525	121	323.105,805 496.287,316	18.419
123	323.092,105 496.250,213	124	323.085,707 496.229,77	21.42
126	323.081,716 496.219,312	127	323.072,706 496.193,583	27.261
129	323.062,402 496.162,565	130	323.054,269 496.139,884	24.095
132	323.049,377 496.125,403	133	323.047,73 496.120,907	4.788
135	323.040,76 496.102,831	136	323.029,091 496.071,858	33.099
138	323.009,685 496.033,638	139	322.992,358 496.006,471	32.222
141	322.974,953 495.980,922	142	322.969,572 495.972,942	9.624
144	322.953,958 495.948,753	145	322.945,226 495.935,745	15.667
147	322.936,885 495.922,696	148	322.934,554 495.919,035	4.34
150	322.919,929 495.896,662	151	322.906,712 495.877,316	23.43
153	322.890,371 495.856,492	154	322.880,791 495.845,516	14.569
156	322.847,299 495.811,741	157	322.839,943 495.803,873	10.771
159	322.812,395 495.774,338	160	322.801,59 495.762,834	15.783
162	322.788,643 495.749,217	163	322.768,09 495.730,502	27.797
165	322.747,536 495.718,068	166	322.713,573 495.700,529	38.224
168	322.694,928 495.691,999	169	322.672,424 495.682,532	24.415
171	322.643,508 495.662,596	172	322.641,005 495.660,879	3.035
174	322.627,124 495.649,009	175	322.627,21 495.649,08	0.111
177	322.631,307 495.652,294	178	322.633,406 495.653,837	2.604
180	322.636,957 495.656,298	181	322.637,232 495.656,48	0.33
183	322.651,769 495.666,537	184	322.664,051 495.674,199	14.476
186	322.676,374 495.680,598	187	322.676,771 495.680,817	0.454
189	322.678,56 495.681,79	190	322.678,58 495.681,801	0.022
192	322.680,35 495.682,746	193	322.683,118 495.684,192	3.123
195	322.687,633 495.686,465	196	322.689,498 495.687,374	2.075
198	322.691,398 495.688,283	199	322.696,725 495.690,805	5.894
201	322.713,09 495.698,553	202	322.714,802 495.699,364	1.894
204	322.741,356 495.711,936	205	322.742,137 495.712,317	0.868
207	322.761,044 495.722,686	208	322.763,06 495.724,018	2.417
210	322.767,027 495.726,785	211	322.767,256 495.726,951	0.282
213	322.770,596 495.729,448	214	322.772,645 495.731,057	2.605
216	322.776,512 495.734,26	217	322.778,334 495.735,848	2.417

Punct început	X / Y	Punct sfârşit	X / Y	Lungime segment
217	322.778,334 495.735,848	218	322.780,128 495.737,467	2.417
220	322.783,778 495.740,935	221	322.785,627 495.742,787	2.618
223	322.788,732 495.746,035	224	322.802,476 495.760,565	20.0
226	322.816,219 495.775,095	227	322.819,899 495.778,985	5.355
229	322.836,834 495.796,89	230	322.837,078 495.797,148	0.355
232	322.850,578 495.811,42	233	322.857,449 495.818,685	10.0
235	322.862,285 495.823,797	236	322.871,193 495.833,215	12.963
238	322.878,339 495.840,77	239	322.880,498 495.843,073	3.156
241	322.884,747 495.847,733	242	322.886,927 495.850,192	3.286
244	322.891,216 495.855,17	245	322.893,564 495.857,98	3.662
247	322.897,47 495.862,79	248	322.898,267 495.863,793	1.281
250	322.900,083 495.866,109	251	322.901,802 495.868,339	2.816
253	322.905,687 495.873,522	254	322.907,84 495.876,485	3.662
256	322.911,197 495.881,238	257	322.913,056 495.883,947	3.286
259	322.916,086 495.888,482	260	322.936,834 495.920,08	37.801
262	322.953,3 495.945,156	263	322.953,763 495.945,861	0.843
265	322.969,767 495.970,233	266	322.972,02 495.973,665	4.106

Punct început	X / Y	Punct sfârşit	X / Y	Lungime segment
218	322.780,128 495.737,467	219	322.781,894 495.739,116	2.416
221	322.785,627 495.742,787	222	322.787,446 495.744,676	2.622
224	322.802,476 495.760,565	225	322.809,347 495.767,83	10.0
227	322.819,899 495.778,985	228	322.829,962 495.789,625	14.645
230	322.837,078 495.797,148	231	322.848,542 495.809,267	16.682
233	322.857,449 495.818,685	234	322.859,536 495.820,891	3.037
236	322.871,193 495.833,215	237	322.878,064 495.840,48	10.0
239	322.880,498 495.843,073	240	322.882,633 495.845,393	3.153
242	322.886,927 495.850,192	243	322.889,083 495.852,671	3.286
245	322.893,564 495.857,98	246	322.895,883 495.860,814	3.662
248	322.898,267 495.863,793	249	322.898,344 495.863,891	0.125
251	322.901,802 495.868,339	252	322.903,503 495.870,583	2.816
254	322.907,84 495.876,485	255	322.909,311 495.878,547	2.533
257	322.913,056 495.883,947	258	322.914,89 495.886,674	3.287
260	322.936,834 495.920,08	261	322.942,323 495.928,438	10.0
263	322.953,763 495.945,861	264	322.958,789 495.953,516	9.157
266	322.972,02 495.973,665	267	322.972,2 495.973,574	0.201

Punct început	X / Y	Punct sfârşit	X / Y	Lungime segment
219	322.781,894 495.739,116	220	322.783,778 495.740,935	2.618
222	322.787,446 495.744,676	223	322.788,732 495.746,035	1.871
225	322.809,347 495.767,83	226	322.816,219 495.775,095	10.0
228	322.829,962 495.789,625	229	322.836,834 495.796,89	10.0
231	322.848,542 495.809,267	232	322.850,578 495.811,42	2.963
234	322.859,536 495.820,891	235	322.862,285 495.823,797	4.0
237	322.878,064 495.840,48	238	322.878,339 495.840,77	0.4
240	322.882,633 495.845,393	241	322.884,747 495.847,733	3.153
243	322.889,083 495.852,671	244	322.891,216 495.855,17	3.285
246	322.895,883 495.860,814	247	322.897,47 495.862,79	2.534
249	322.898,344 495.863,891	250	322.900,083 495.866,109	2.818
252	322.903,503 495.870,583	253	322.905,687 495.873,522	3.662
255	322.909,311 495.878,547	256	322.911,197 495.881,238	3.286
258	322.914,89 495.886,674	259	322.916,086 495.888,482	2.167
261	322.942,323 495.928,438	262	322.953,3 495.945,156	20.0
264	322.958,789 495.953,516	265	322.969,767 495.970,233	20.0
267	322.972,2 495.973,574	1	322.976,543 495.979,799	7.59

**** Lungimile segmentelor sunt determinate în planul de proiecţie Stereo 70 şi sunt rotunjite la 1 milimetru.**
***** Distanţa dintre puncte este formată din segmente cumulate ce sunt mai mici decât valoarea 1 milimetru.**

DATE DESPRE IMOBILUL NR. 11804

Oficiul de Cadastru şi Publicitate Imobiliară HUNEDOARA
Biroul de Cadastru şi Publicitate Imobiliară Deva

A. Partea I. Descrierea imobilului

TEREN Extravilan

Adresa: Jud. Hunedoara

Nr. Crt	Nr cadastral Nr. topografic	Suprafaţa* (mp)	Observaţii / Referinţe
A1		179	Sector cadastral:0 Teren neimprejmuit;

B. Partea II. Proprietari şi acte

Inscrieri privitoare la dreptul de proprietate şi alte drepturi reale		Referinţe
1 / 10/04/2023		
Act Normativ nr. 7, din 13/03/1996 emis de PARLAMENTUL ROMÂNIEI;		
B1	Inscrierea provizorie, drept de PROPRIETATE, dobandit prin Lege, cota actuala 1/1	A1
	1) **COMUNA ILIA**, CIF:4374164	

C. Partea III. SARCINI .

Inscrieri privind dezmembramintele dreptului de proprietate, drepturi reale de garanţie şi sarcini	Referinţe
NU SUNT	

Anexa Nr. 1 La Partea I

Teren

Nr cadastral	Suprafaţa (mp)*	Observaţii / Referinţe
	179	

* Suprafaţa este determinată in planul de proiecţie Stereo 70.

DETALII LINIARE IMOBIL

Date referitoare la teren

Crt	Categorie folosință	Intra vilan	Suprafaţa (mp)	Tarla	Parcelă	Nr. topo	Observaţii / Referinţe
1	drum	NU	179	-	-	-	

Lungime Segmente

1) Valorile lungimilor segmentelor sunt obţinute din proiecţie în plan.

Punct început	X / Y	Punct sfârşit	X / Y	Lungime segment
1	322.608,572 495.610,322	2	322.626,031 495.634,149	29.538
4	322.632,837 495.639,45	5	322.658,237 495.655,968	30.298
7	322.688,307 495.674,679	8	322.688,702 495.674,766	0.404
10	322.687,811 495.675,36	11	322.687,698 495.675,302	0.127
13	322.684,171 495.673,452	14	322.683,323 495.672,997	0.963
16	322.682,443 495.672,521	17	322.681,581 495.672,05	0.982

Punct început	X / Y	Punct sfârşit	X / Y	Lungime segment
2	322.626,031 495.634,149	3	322.628,797 495.636,461	3.605
5	322.658,237 495.655,968	6	322.673,581 495.666,266	18.48
8	322.688,702 495.674,766	9	322.688,913 495.674,987	0.306
11	322.687,698 495.675,302	12	322.685,027 495.673,907	3.013
14	322.683,323 495.672,997	15	322.683,307 495.672,988	0.018
17	322.681,581 495.672,05	18	322.680,722 495.671,576	0.981

Punct început	X / Y	Punct sfârşit	X / Y	Lungime segment
3	322.628,797 495.636,461	4	322.632,837 495.639,45	5.026
6	322.673,581 495.666,266	7	322.688,307 495.674,679	16.96
9	322.688,913 495.674,987	10	322.687,811 495.675,36	1.163
12	322.685,027 495.673,907	13	322.684,171 495.673,452	0.969
15	322.683,307 495.672,988	16	322.682,443 495.672,521	0.982
18	322.680,722 495.671,576	19	322.679,864 495.671,1	0.982

Punct început	X / Y	Punct sfârşit	X / Y	Lungime segment
19	322.679,864 495.671,1	20	322.679,008 495.670,62	0.981
22	322.677,318 495.669,66	23	322.676,468 495.669,17	0.981
25	322.674,772 495.668,182	26	322.673,927 495.667,683	0.981
28	322.672,242 495.666,676	29	322.671,411 495.666,173	0.971
31	322.669,728 495.665,142	32	322.668,894 495.664,624	0.981
34	322.667,967 495.664,044	35	322.667,218 495.663,572	0.885
37	322.665,525 495.662,508	38	322.664,678 495.661,975	1.0
40	322.662,985 495.660,91	41	322.662,138 495.660,378	1.0
43	322.660,446 495.659,313	44	322.659,599 495.658,781	1.0
46	322.657,906 495.657,716	47	322.657,06 495.657,184	1.0
49	322.655,367 495.656,119	50	322.654,52 495.655,587	1.0
52	322.649,441 495.652,392	53	322.645,165 495.649,703	5.051
55	322.642,511 495.647,983	56	322.641,205 495.647,097	1.578
58	322.637,314 495.644,299	59	322.635,413 495.642,84	2.396
61	322.631,706 495.639,805	62	322.629,9 495.638,23	2.396
64	322.628,108 495.636,6	65	322.623,557 495.633,139	5.718
67	322.620,939 495.629,32	68	322.619,87 495.628,115	1.611
70	322.618,233 495.626,204	71	322.616,713 495.624,352	2.396
73	322.613,792 495.620,554	74	322.612,391 495.618,61	2.396
76	322.609,713 495.614,638	77	322.608,436 495.612,609	2.397
79	322.606,543 495.609,418	80	322.606,188 495.608,792	0.719
82	322.598,642 495.595,395	83	322.593,734 495.586,682	10.0
85	322.583,866 495.569,164	86	322.583,677 495.568,819	0.393

Punct început	X / Y	Punct sfârşit	X / Y	Lungime segment
20	322.679,008 495.670,62	21	322.678,162 495.670,141	0.972
23	322.676,468 495.669,17	24	322.675,619 495.668,678	0.981
26	322.673,927 495.667,683	27	322.673,083 495.667,181	0.982
29	322.671,411 495.666,173	30	322.670,564 495.665,656	0.992
32	322.668,894 495.664,624	33	322.668,062 495.664,103	0.982
35	322.667,218 495.663,572	36	322.666,371 495.663,04	1.0
38	322.664,678 495.661,975	39	322.663,832 495.661,443	1.0
41	322.662,138 495.660,378	42	322.661,292 495.659,846	1.0
44	322.659,599 495.658,781	45	322.658,753 495.658,249	1.0
47	322.657,06 495.657,184	48	322.656,213 495.656,652	1.0
50	322.654,52 495.655,587	51	322.653,674 495.655,055	1.0
53	322.645,165 495.649,703	54	322.643,831 495.648,851	1.583
56	322.641,205 495.647,097	57	322.639,244 495.645,718	2.398
59	322.635,413 495.642,84	60	322.633,544 495.641,342	2.396
62	322.629,9 495.638,23	63	322.628,128 495.636,618	2.396
65	322.623,557 495.633,139	66	322.621,615 495.630,06	3.64
68	322.619,87 495.628,115	69	322.619,794 495.628,028	0.115
71	322.616,713 495.624,352	72	322.615,233 495.622,468	2.396
74	322.612,391 495.618,61	75	322.611,032 495.616,638	2.396
77	322.608,436 495.612,609	78	322.607,478 495.611,022	1.854
80	322.606,188 495.608,792	81	322.603,549 495.604,108	5.377
83	322.593,734 495.586,682	84	322.583,918 495.569,257	20.0
86	322.583,677 495.568,819	1	322.608,572 495.610,322	48.397

Punct început	X / Y	Punct sfârşit	X / Y	Lungime segment
21	322.678,162 495.670,141	22	322.677,318 495.669,66	0.971
24	322.675,619 495.668,678	25	322.674,772 495.668,182	0.982
27	322.673,083 495.667,181	28	322.672,242 495.666,676	0.981
30	322.670,564 495.665,656	31	322.669,728 495.665,142	0.981
33	322.668,062 495.664,103	34	322.667,967 495.664,044	0.112
36	322.666,371 495.663,04	37	322.665,525 495.662,508	1.0
39	322.663,832 495.661,443	40	322.662,985 495.660,91	1.0
42	322.661,292 495.659,846	43	322.660,446 495.659,313	1.0
45	322.658,753 495.658,249	46	322.657,906 495.657,716	1.0
48	322.656,213 495.656,652	49	322.655,367 495.656,119	1.0
51	322.653,674 495.655,055	52	322.649,441 495.652,392	5.001
54	322.643,831 495.648,851	55	322.642,511 495.647,983	1.58
57	322.639,244 495.645,718	58	322.637,314 495.644,299	2.396
60	322.633,544 495.641,342	61	322.631,706 495.639,805	2.396
63	322.628,128 495.636,618	64	322.628,108 495.636,6	0.027
66	322.621,615 495.630,06	67	322.620,939 495.629,32	1.002
69	322.619,794 495.628,028	70	322.618,233 495.626,204	2.401
72	322.615,233 495.622,468	73	322.613,792 495.620,554	2.396
75	322.611,032 495.616,638	76	322.609,713 495.614,638	2.396
78	322.607,478 495.611,022	79	322.606,543 495.609,418	1.857
81	322.603,549 495.604,108	82	322.598,642 495.595,395	10.0
84	322.583,918 495.569,257	85	322.583,866 495.569,164	0.106

**** Lungimile segmentelor sunt determinate în planul de proiecţie Stereo 70 şi sunt rotunjite la 1 milimetru.**
***** Distanţa dintre puncte este formată din segmente cumulate ce sunt mai mici decât valoarea 1 milimetru.**

DATE DESPRE IMOBILUL NR. 11805

Oficiul de Cadastru şi Publicitate Imobiliară HUNEDOARA
Biroul de Cadastru şi Publicitate Imobiliară Deva

A. Partea I. Descrierea imobilului

TEREN Intravilan

Adresa: Loc. Bretea Muresana, Jud. Hunedoara

Nr. Crt	Nr cadastral Nr. topografic	Suprafaţa* (mp)	Observaţii / Referinţe
A1	64107	6.590	Sector cadastral:0 Teren neimprejmuit; Poz 63 din MO- Ulita Bretea Muresana, limite DJ 706A-Camp(S.C.ARDELEANA SRL)-latime platforma 8m, lungime 825m, imbracaminte din balast-Imobil neimprejmuit. Potrivit memoriului tehnic întocmit de PFA, imobilul nu se poate identifica cu date de carte funciar\U+0103 veche deoarece este înscris f\U+0103r\U+0103 a fi identificat cu num\U+0103r topografic.

B. Partea II. Proprietari şi acte

Inscrieri privitoare la dreptul de proprietate şi alte drepturi reale		Referinţe
46615 / 13/10/2022		
Act Normativ nr. 1352 - Hot\U+0103râre, din 28/08/2002 emis de Guvernul României (act administrativ nr 3884 - Adeverinţ\U+0103 din 06.10.2022, emis de Primaria Comunei Ilia);		
B1	Intabulare, drept de PROPRIETATE, dobandit prin Lege, cota actuala 1/1	A1
	1) **COMUNA ILIA**, CIF:4374164, domeniul public	

C. Partea III. SARCINI .

Inscrieri privind dezmembramintele dreptului de proprietate, drepturi reale de garanţie şi sarcini	Referinţe
NU SUNT	

Anexa Nr. 1 La Partea I

Teren

Nr cadastral	Suprafaţa (mp)*	Observaţii / Referinţe
64107	6.590	Poz 63 din MO- Ulita Bretea Muresana, limite DJ 706A-Camp(S.C.ARDELEANA SRL)-latime platforma 8m, lungime 825m, imbracaminte din balast-Imobil neimprejmuit. Potrivit memoriului tehnic întocmit de PFA, imobilul nu se poate identifica cu date de carte funciar\U+0103 veche deoarece este înscris f\U+0103r\U+0103 a fi identificat cu num\U+0103r topografic.

* Suprafaţa este determinată in planul de proiecţie Stereo 70.

DETALII LINIARE IMOBIL

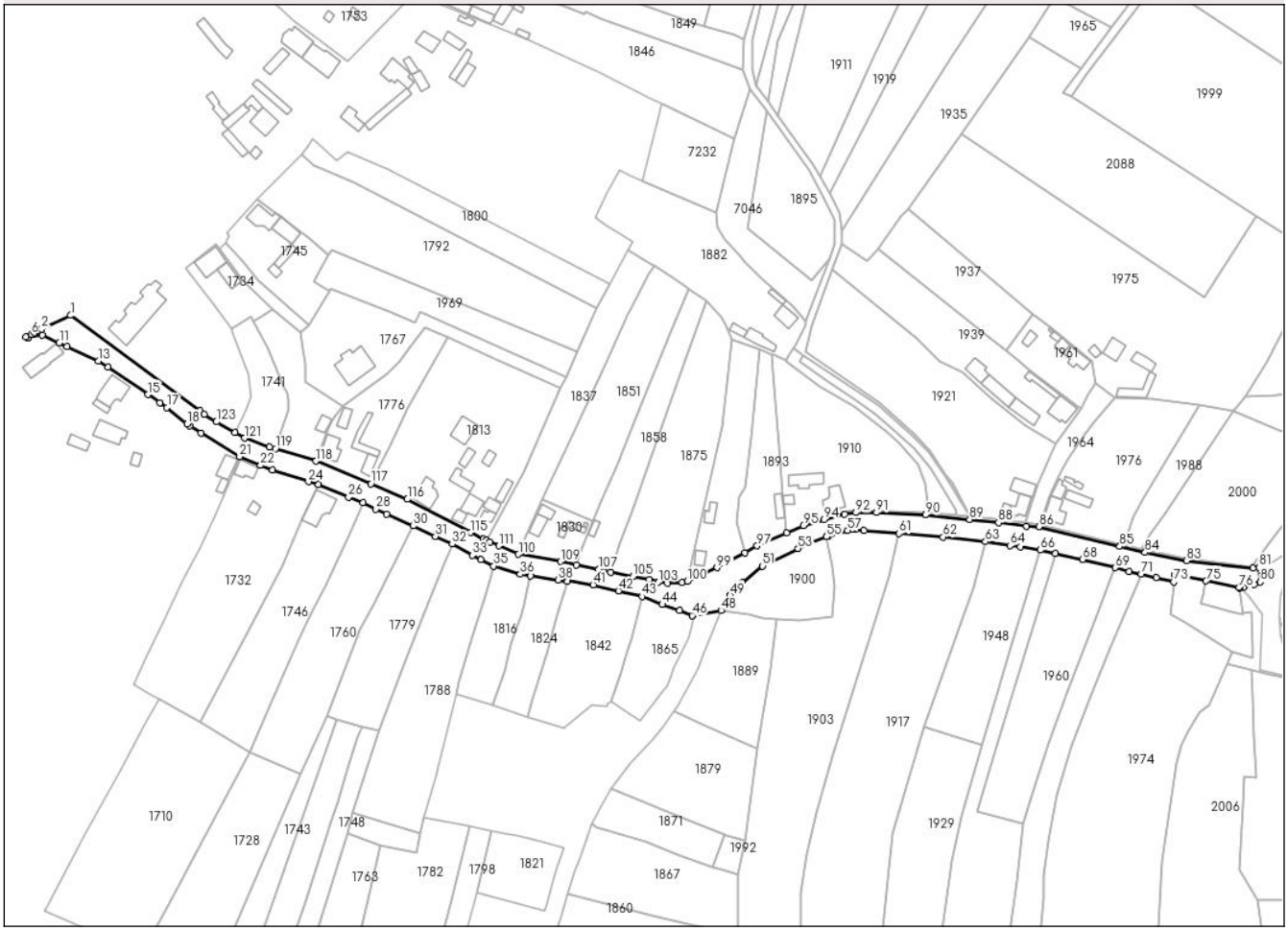

Date referitoare la teren

Crt	Categorie folosință	Intra vilan	Suprafaţa (mp)	Tarla	Parcelă	Nr. topo	Observaţii / Referinţe
1	drum	DA	6.590	-	-	-	

Lungime Segmente

1) Valorile lungimilor segmentelor sunt obţinute din proiecţie în plan.

Punct început	X / Y	Punct sfârşit	X / Y	Lungime segment
1	322.710,043 495.686,046	2	322.695,678 495.679,245	15.894
4	322.693,845 495.678,369	5	322.692,048 495.677,493	2.0
7	322.687,811 495.675,36	8	322.688,913 495.674,987	1.163
10	322.695,83 495.676,343	11	322.704,421 495.672,515	9.405

Punct început	X / Y	Punct sfârşit	X / Y	Lungime segment
2	322.695,678 495.679,245	3	322.695,65 495.679,232	0.03
5	322.692,048 495.677,493	6	322.690,384 495.676,667	1.858
8	322.688,913 495.674,987	9	322.688,702 495.674,766	0.306
11	322.704,421 495.672,515	12	322.708,286 495.670,678	4.279

Punct început	X / Y	Punct sfârşit	X / Y	Lungime segment
3	322.695,65 495.679,232	4	322.693,845 495.678,369	2.001
6	322.690,384 495.676,667	7	322.687,811 495.675,36	2.885
9	322.688,702 495.674,766	10	322.695,83 495.676,343	7.301
12	322.708,286 495.670,678	13	322.723,757 495.663,505	17.053

Punct început	X / Y	Punct sfârşit	X / Y	Lungime segment
13	322.723,757 495.663,505	14	322.728,497 495.660,495	5.615
16	322.754,216 495.642,758	17	322.757,742 495.640,379	4.254
19	322.769,159 495.631,201	20	322.774,683 495.627,761	6.507
22	322.804,194 495.611,764	23	322.810,076 495.609,48	6.31
25	322.832,942 495.602,33	26	322.847,885 495.596,079	16.198
28	322.861,391 495.589,969	29	322.866,798 495.587,524	5.934
31	322.890,971 495.576,583	32	322.899,326 495.572,698	9.214
34	322.913,617 495.565,074	35	322.919,901 495.561,867	7.055
37	322.938,159 495.556,874	38	322.951,787 495.554,92	13.767
40	322.956,413 495.554,901	41	322.969,204 495.552,548	13.006
43	322.993,489 495.546,715	44	323.003,532 495.542,769	10.79
46	323.018,281 495.537,308	47	323.018,295 495.537,318	0.017
49	323.037,14 495.547,296	50	323.043,249 495.553,51	8.714
52	323.056,965 495.563,805	53	323.070,831 495.570,534	15.413
55	323.085,077 495.576,309	56	323.085,673 495.576,488	0.623
58	323.097,903 495.579,942	59	323.099,398 495.579,922	1.495
61	323.120,875 495.577,946	62	323.142,91 495.576,263	22.1
64	323.176,049 495.571,942	65	323.181,048 495.571,29	5.041
67	323.198,463 495.568,139	68	323.212,053 495.565,2	13.904
70	323.235,021 495.559,148	71	323.241,138 495.557,913	6.24
73	323.257,299 495.554,065	74	323.257,726 495.557,614	3.574
76	323.289,573 495.551,13	77	323.289,849 495.550,965	0.322
79	323.297,048 495.552,793	80	323.300,177 495.553,987	3.349
82	323.296,457 495.560,724	83	323.263,603 495.564,516	33.072
85	323.230,461 495.571,525	86	323.190,394 495.581,37	41.259
88	323.170,372 495.583,404	89	323.156,051 495.584,932	14.403
91	323.109,762 495.588,327	92	323.099,527 495.588,327	10.235
94	323.083,779 495.584,878	95	323.073,442 495.581,89	10.76
97	323.050,605 495.571,892	98	323.044,559 495.568,486	6.939
100	323.015,875 495.554,24	101	323.013,411 495.553,737	2.515
103	323.001,594 495.553,86	104	322.997,179 495.555,064	4.576
106	322.978,044 495.558,868	107	322.972,035 495.560,249	6.166
109	322.952,945 495.564,026	110	322.932,204 495.567,684	21.061

Punct început	X / Y	Punct sfârşit	X / Y	Lungime segment
14	322.728,497 495.660,495	15	322.748,346 495.646,819	24.104
17	322.757,742 495.640,379	18	322.767,713 495.632,249	12.865
20	322.774,683 495.627,761	21	322.793,874 495.616,053	22.48
23	322.810,076 495.609,48	24	322.828,023 495.603,624	18.878
26	322.847,885 495.596,079	27	322.855,093 495.593,179	7.77
29	322.866,798 495.587,524	30	322.880,073 495.581,72	14.488
32	322.899,326 495.572,698	33	322.909,376 495.567,198	11.457
35	322.919,901 495.561,867	36	322.933,019 495.557,757	13.747
38	322.951,787 495.554,92	39	322.956,298 495.554,294	4.554
41	322.969,204 495.552,548	42	322.981,805 495.549,507	12.963
44	323.003,532 495.542,769	45	323.012,164 495.539,753	9.144
47	323.018,295 495.537,318	48	323.032,716 495.539,856	14.643
50	323.043,249 495.553,51	51	323.053,294 495.561,811	13.031
53	323.070,831 495.570,534	54	323.075,197 495.572,726	4.885
56	323.085,673 495.576,488	57	323.095,503 495.579,452	10.267
59	323.099,398 495.579,922	60	323.103,667 495.579,34	4.308
62	323.142,91 495.576,263	63	323.163,84 495.573,962	21.056
65	323.181,048 495.571,29	66	323.191,078 495.569,721	10.152
68	323.212,053 495.565,2	69	323.228,335 495.561,054	16.802
71	323.241,138 495.557,913	72	323.248,487 495.556,055	7.58
74	323.257,726 495.557,614	75	323.273,338 495.554,411	15.937
77	323.289,849 495.550,965	78	323.291,844 495.551,239	2.013
80	323.300,177 495.553,987	81	323.299,625 495.561,178	7.211
83	323.263,603 495.564,516	84	323.243,053 495.568,546	20.942
86	323.190,394 495.581,37	87	323.184,302 495.581,69	6.1
89	323.156,051 495.584,932	90	323.134,076 495.587,132	22.085
92	323.099,527 495.588,327	93	323.094,018 495.587,438	5.58
95	323.073,442 495.581,89	96	323.065,312 495.578,28	8.895
98	323.044,559 495.568,486	99	323.030,695 495.561,005	15.754
101	323.013,411 495.553,737	102	323.006,184 495.553,238	7.244
104	322.997,179 495.555,064	105	322.989,056 495.556,8	8.306
107	322.972,035 495.560,249	108	322.960,815 495.562,411	11.426
110	322.932,204 495.567,684	111	322.922,415 495.571,893	10.656

Punct început	X / Y	Punct sfârşit	X / Y	Lungime segment
15	322.748,346 495.646,819	16	322.754,216 495.642,758	7.138
18	322.767,713 495.632,249	19	322.769,159 495.631,201	1.786
21	322.793,874 495.616,053	22	322.804,194 495.611,764	11.176
24	322.828,023 495.603,624	25	322.832,942 495.602,33	5.086
27	322.855,093 495.593,179	28	322.861,391 495.589,969	7.069
30	322.880,073 495.581,72	31	322.890,971 495.576,583	12.048
33	322.909,376 495.567,198	34	322.913,617 495.565,074	4.743
36	322.933,019 495.557,757	37	322.938,159 495.556,874	5.215
39	322.956,298 495.554,294	40	322.956,413 495.554,901	0.618
42	322.981,805 495.549,507	43	322.993,489 495.546,715	12.013
45	323.012,164 495.539,753	46	323.018,281 495.537,308	6.588
48	323.032,716 495.539,856	49	323.037,14 495.547,296	8.656
51	323.053,294 495.561,811	52	323.056,965 495.563,805	4.178
54	323.075,197 495.572,726	55	323.085,077 495.576,309	10.509
57	323.095,503 495.579,452	58	323.097,903 495.579,942	2.45
60	323.103,667 495.579,34	61	323.120,875 495.577,946	17.264
63	323.163,84 495.573,962	64	323.176,049 495.571,942	12.375
66	323.191,078 495.569,721	67	323.198,463 495.568,139	7.553
69	323.228,335 495.561,054	70	323.235,021 495.559,148	6.952
72	323.248,487 495.556,055	73	323.257,299 495.554,065	9.034
75	323.273,338 495.554,411	76	323.289,573 495.551,13	16.563
78	323.291,844 495.551,239	79	323.297,048 495.552,793	5.431
81	323.299,625 495.561,178	82	323.296,457 495.560,724	3.2
84	323.243,053 495.568,546	85	323.230,461 495.571,525	12.939
87	323.184,302 495.581,69	88	323.170,372 495.583,404	14.034
90	323.134,076 495.587,132	91	323.109,762 495.588,327	24.344
93	323.094,018 495.587,438	94	323.083,779 495.584,878	10.554
96	323.065,312 495.578,28	97	323.050,605 495.571,892	16.034
99	323.030,695 495.561,005	100	323.015,875 495.554,24	16.291
102	323.006,184 495.553,238	103	323.001,594 495.553,86	4.632
105	322.989,056 495.556,8	106	322.978,044 495.558,868	11.204
108	322.960,815 495.562,411	109	322.952,945 495.564,026	8.034
111	322.922,415 495.571,893	112	322.918,004 495.573,778	4.797

Punct început	X / Y	Punct sfârşit	X / Y	Lungime segment
112	322.918,004 495.573,778	113	322.916,072 495.574,575	2.09
115	322.908,427 495.578,459	116	322.877,069 495.594,96	35.435
118	322.831,787 495.613,852	119	322.811,588 495.620,008	21.116
121	322.796,296 495.625,246	122	322.791,514 495.627,913	5.475
124	322.776,356 495.636,989	125	322.774,203 495.638,748	2.78

Punct început	X / Y	Punct sfârşit	X / Y	Lungime segment
113	322.916,072 495.574,575	114	322.914,757 495.575,243	1.475
116	322.877,069 495.594,96	117	322.859,006 495.602,666	19.638
119	322.811,588 495.620,008	120	322.808,708 495.620,914	3.019
122	322.791,514 495.627,913	123	322.782,351 495.633,297	10.628
125	322.774,203 495.638,748	1	322.710,043 495.686,046	79.71

Punct început	X / Y	Punct sfârşit	X / Y	Lungime segment
114	322.914,757 495.575,243	115	322.908,427 495.578,459	7.1
117	322.859,006 495.602,666	118	322.831,787 495.613,852	29.428
120	322.808,708 495.620,914	121	322.796,296 495.625,246	13.146
123	322.782,351 495.633,297	124	322.776,356 495.636,989	7.041

**** Lungimile segmentelor sunt determinate în planul de proiecţie Stereo 70 şi sunt rotunjite la 1 milimetru.**
***** Distanţa dintre puncte este formată din segmente cumulate ce sunt mai mici decât valoarea 1 milimetru.**

DATE DESPRE IMOBILUL NR. 11806

Oficiul de Cadastru şi Publicitate Imobiliară HUNEDOARA
Biroul de Cadastru şi Publicitate Imobiliară Deva

A. Partea I. Descrierea imobilului

TEREN Extravilan

Adresa: Jud. Hunedoara

Nr. Crt	Nr cadastral Nr. topografic	Suprafaţa* (mp)	Observaţii / Referinţe
A1		1.374	Sector cadastral:0 Teren neimprejmuit;

B. Partea II. Proprietari şi acte

Inscrieri privitoare la dreptul de proprietate şi alte drepturi reale		Referinţe
1 / 10/04/2023		
Act Normativ nr. 7, din 13/03/1996 emis de PARLAMENTUL ROMÂNIEI;		
B1	Inscrierea provizorie, drept de PROPRIETATE, dobandit prin Lege, cota actuala 1/1	A1
	1) **COMUNA ILIA**, CIF:4374164	

C. Partea III. SARCINI .

Inscrieri privind dezmembramintele dreptului de proprietate, drepturi reale de garanţie şi sarcini	Referinţe
NU SUNT	

Anexa Nr. 1 La Partea I

Teren

Nr cadastral	Suprafaţa (mp)*	Observaţii / Referinţe
	1.374	

* Suprafaţa este determinată in planul de proiecţie Stereo 70.

DETALII LINIARE IMOBIL

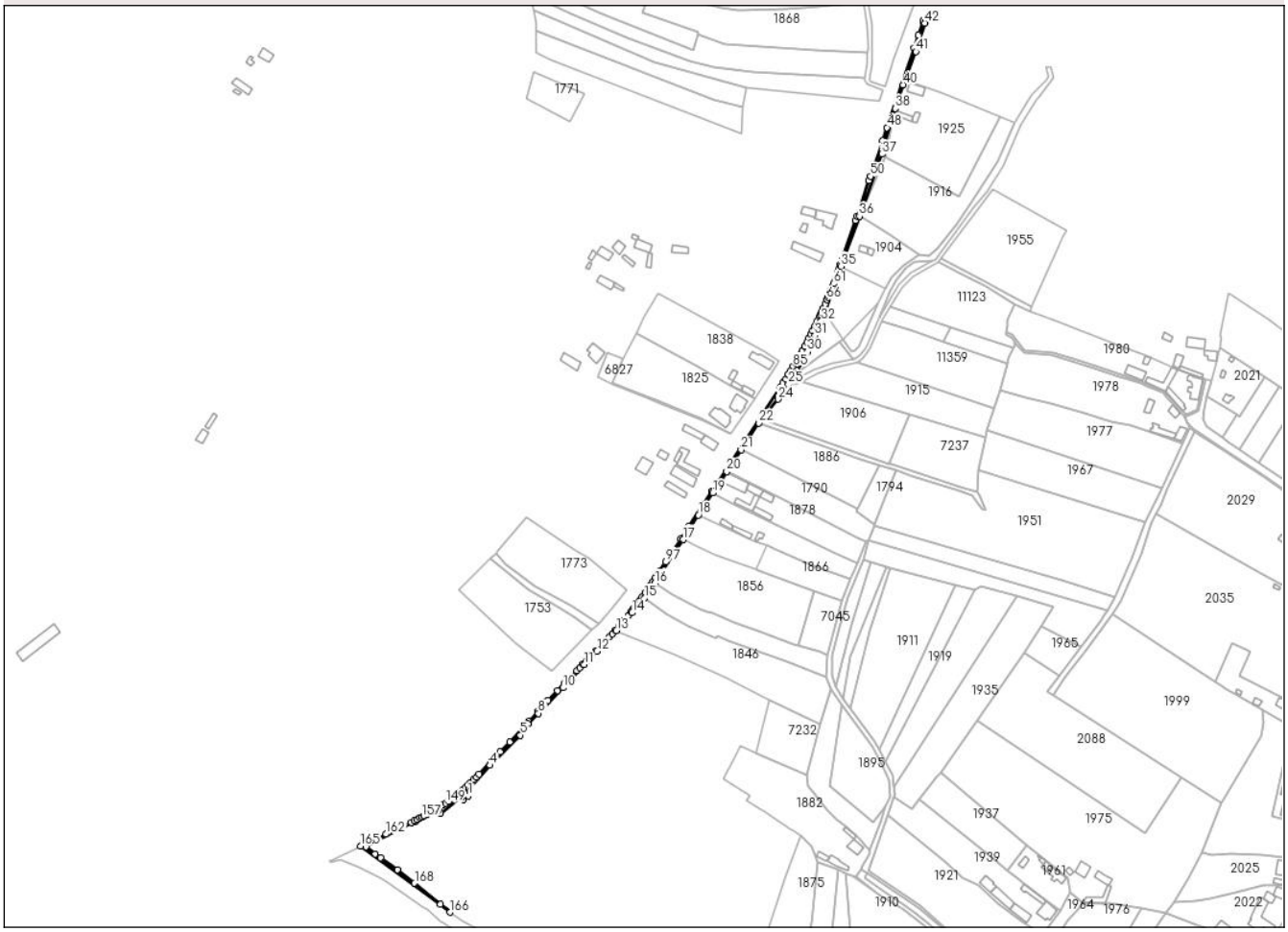

Date referitoare la teren

Crt	Categorie folosință	Intra vilan	Suprafaţa (mp)	Tarla	Parcelă	Nr. topo	Observaţii / Referinţe
1	drum	NU	1.374	-	-	-	

Lungime Segmente

1) Valorile lungimilor segmentelor sunt obţinute din proiecţie în plan.

Punct început	X / Y	Punct sfârşit	X / Y	Lungime segment
1	322.787,147 495.722,121	2	322.788,836 495.725,892	4.132
4	322.802,763 495.743,894	5	322.824,426 495.765,549	30.63
7	322.829,945 495.773,422	8	322.837,37 495.781,07	10.66
10	322.854,957 495.799,406	11	322.870,362 495.815,961	22.614
13	322.893,371 495.840,364	14	322.904,625 495.853,119	17.01
16	322.920,788 495.874,37	17	322.941,074 495.905,578	37.221

Punct început	X / Y	Punct sfârşit	X / Y	Lungime segment
2	322.788,836 495.725,892	3	322.787,398 495.726,867	1.737
5	322.824,426 495.765,549	6	322.828,449 495.770,373	6.282
8	322.837,37 495.781,07	9	322.840,6 495.784,433	4.663
11	322.870,362 495.815,961	12	322.879,43 495.825,486	13.151
14	322.904,625 495.853,119	15	322.913,661 495.863,565	13.812
17	322.941,074 495.905,578	18	322.952,114 495.923,055	20.673

Punct început	X / Y	Punct sfârşit	X / Y	Lungime segment
3	322.787,398 495.726,867	4	322.802,763 495.743,894	22.935
6	322.828,449 495.770,373	7	322.829,945 495.773,422	3.396
9	322.840,6 495.784,433	10	322.854,957 495.799,406	20.744
12	322.879,43 495.825,486	13	322.893,371 495.840,364	20.389
15	322.913,661 495.863,565	16	322.920,788 495.874,37	12.944
18	322.952,114 495.923,055	19	322.962,257 495.938,922	18.832

Punct început	X / Y	Punct sfârşit	X / Y	Lungime segment
19	322.962,257 495.938,922	20	322.972,394 495.954,212	18.345
22	322.995,423 495.988,947	23	322.997,544 495.991,784	3.543
25	323.016,598 496.016,827	26	323.018,606 496.019,822	3.606
28	323.021,238 496.023,96	29	323.022,623 496.026,4	2.806
31	323.035,435 496.051,626	32	323.040,193 496.061,972	11.388
34	323.042,461 496.067,829	35	323.054,311 496.101,152	35.367
37	323.083,629 496.181,475	38	323.093,101 496.214,268	34.134
40	323.098,764 496.231,13	41	323.107,979 496.255,037	25.621
43	323.114,825 496.276,482	44	323.113,276 496.277,076	1.659
46	323.109,774 496.266,765	47	323.106,557 496.257,296	10.0
49	323.084,043 496.191,016	50	323.075,409 496.165,598	26.844
52	323.065,759 496.137,193	53	323.064,744 496.134,204	3.156
55	323.054,924 496.105,294	56	323.053,918 496.102,368	3.094
58	323.051,838 496.096,539	59	323.051,733 496.096,253	0.305
61	323.048,92 496.088,801	62	323.048,132 496.086,792	2.158
64	323.045,748 496.080,892	65	323.045,026 496.079,155	1.881
67	323.043,005 496.074,413	68	323.041,69 496.071,414	3.275
70	323.040,226 496.068,151	71	323.039,624 496.066,83	1.452
73	323.037,486 496.062,241	74	323.035,927 496.058,987	3.608
76	323.034,069 496.055,202	77	323.032,743 496.052,561	2.955
79	323.029,839 496.046,936	80	323.028,255 496.043,956	3.375
82	323.025,012 496.038,036	83	323.023,354 496.035,097	3.375
85	323.020,068 496.029,436	86	323.018,444 496.026,713	3.17
88	323.016,477 496.023,479	89	323.014,698 496.020,612	3.373
91	323.011,069 496.014,922	92	323.009,984 496.013,262	1.983
94	322.961,659 495.939,668	95	322.945,193 495.914,591	30.0
97	322.928,726 495.889,514	98	322.924,443 495.882,99	7.804
100	322.921,328 495.878,327	101	322.919,414 495.875,54	3.381
103	322.915,968 495.870,659	104	322.913,852 495.867,558	3.754
106	322.910,01 495.862,103	107	322.908,307 495.859,753	2.902
109	322.906,506 495.857,311	110	322.905,715 495.856,252	1.321
112	322.901,733 495.851,224	113	322.899,312 495.848,329	3.774
115	322.894,891 495.843,197	116	322.892,645 495.840,663	3.387

Punct început	X / Y	Punct sfârşit	X / Y	Lungime segment
20	322.972,394 495.954,212	21	322.982,734 495.969,809	18.713
23	322.997,544 495.991,784	24	323.009,26 496.006,087	18.489
26	323.018,606 496.019,822	27	323.020,465 496.022,598	3.341
29	323.022,623 496.026,4	30	323.030,32 496.039,964	15.595
32	323.040,193 496.061,972	33	323.042,162 496.067,012	5.411
35	323.054,311 496.101,152	36	323.067,579 496.137,12	38.337
38	323.093,101 496.214,268	39	323.095,781 496.222,045	8.225
41	323.107,979 496.255,037	42	323.114,41 496.275,376	21.332
44	323.113,276 496.277,076	45	323.112,99 496.276,234	0.89
47	323.106,557 496.257,296	48	323.087,259 496.200,485	60.0
50	323.075,409 496.165,598	51	323.074,393 496.162,61	3.156
53	323.064,744 496.134,204	54	323.055,095 496.105,798	30.0
56	323.053,918 496.102,368	57	323.052,888 496.099,449	3.096
59	323.051,733 496.096,253	60	323.050,345 496.092,521	3.982
62	323.048,132 496.086,792	63	323.046,952 496.083,837	3.182
65	323.045,026 496.079,155	66	323.044,296 496.077,422	1.881
68	323.041,69 496.071,414	69	323.040,351 496.068,427	3.273
71	323.039,624 496.066,83	72	323.039,015 496.065,509	1.454
74	323.035,927 496.058,987	75	323.035,375 496.057,851	1.263
77	323.032,743 496.052,561	78	323.031,399 496.049,929	2.955
80	323.028,255 496.043,956	81	323.026,646 496.040,99	3.375
83	323.023,354 496.035,097	84	323.021,671 496.032,172	3.375
86	323.018,444 496.026,713	87	323.016,799 496.024,004	3.169
89	323.014,698 496.020,612	90	323.012,895 496.017,759	3.375
92	323.009,984 496.013,262	93	322.962,122 495.940,372	87.199
95	322.945,193 495.914,591	96	322.939,704 495.906,232	10.0
98	322.924,443 495.882,99	99	322.923,214 495.881,132	2.228
101	322.919,414 495.875,54	102	322.917,474 495.872,771	3.38
104	322.913,852 495.867,558	105	322.911,693 495.864,467	3.77
107	322.908,307 495.859,753	108	322.906,586 495.857,418	2.901
110	322.905,715 495.856,252	111	322.904,131 495.854,156	2.628
113	322.899,312 495.848,329	114	322.897,114 495.845,752	3.387
116	322.892,645 495.840,663	117	322.890,466 495.838,251	3.25

Punct început	X / Y	Punct sfârşit	X / Y	Lungime segment
21	322.982,734 495.969,809	22	322.995,423 495.988,947	22.962
24	323.009,26 496.006,087	25	323.016,598 496.016,827	13.008
27	323.020,465 496.022,598	28	323.021,238 496.023,96	1.566
30	323.030,32 496.039,964	31	323.035,435 496.051,626	12.734
33	323.042,162 496.067,012	34	323.042,461 496.067,829	0.87
36	323.067,579 496.137,12	37	323.083,629 496.181,475	47.169
39	323.095,781 496.222,045	40	323.098,764 496.231,13	9.562
42	323.114,41 496.275,376	43	323.114,825 496.276,482	1.181
45	323.112,99 496.276,234	46	323.109,774 496.266,765	10.0
48	323.087,259 496.200,485	49	323.084,043 496.191,016	10.0
51	323.074,393 496.162,61	52	323.065,759 496.137,193	26.844
54	323.055,095 496.105,798	55	323.054,924 496.105,294	0.533
57	323.052,888 496.099,449	58	323.051,838 496.096,539	3.094
60	323.050,345 496.092,521	61	323.048,92 496.088,801	3.983
63	323.046,952 496.083,837	64	323.045,748 496.080,892	3.181
66	323.044,296 496.077,422	67	323.043,005 496.074,413	3.274
69	323.040,351 496.068,427	70	323.040,226 496.068,151	0.303
72	323.039,015 496.065,509	73	323.037,486 496.062,241	3.608
75	323.035,375 496.057,851	76	323.034,069 496.055,202	2.954
78	323.031,399 496.049,929	79	323.029,839 496.046,936	3.375
81	323.026,646 496.040,99	82	323.025,012 496.038,036	3.375
84	323.021,671 496.032,172	85	323.020,068 496.029,436	3.171
87	323.016,799 496.024,004	88	323.016,477 496.023,479	0.617
90	323.012,895 496.017,759	91	323.011,069 496.014,922	3.374
93	322.962,122 495.940,372	94	322.961,659 495.939,668	0.843
96	322.939,704 495.906,232	97	322.928,726 495.889,514	20.0
99	322.923,214 495.881,132	100	322.921,328 495.878,327	3.38
102	322.917,474 495.872,771	103	322.915,968 495.870,659	2.594
105	322.911,693 495.864,467	106	322.910,01 495.862,103	2.902
108	322.906,586 495.857,418	109	322.906,506 495.857,311	0.134
111	322.904,131 495.854,156	112	322.901,733 495.851,224	3.788
114	322.897,114 495.845,752	115	322.894,891 495.843,197	3.387
117	322.890,466 495.838,251	118	322.888,265 495.835,86	3.25

Punct început	X / Y	Punct sfârşit	X / Y	Lungime segment
118	322.888,265 495.835,86	119	322.886,043 495.833,49	3.248
121	322.878,894 495.825,931	122	322.872,022 495.818,666	10.0
124	322.867,129 495.813,668	125	322.864,976 495.811,524	3.038
127	322.850,971 495.797,283	128	322.844,346 495.790,28	9.64
130	322.837,31 495.782,689	131	322.830,51 495.775,356	10.0
133	322.816,794 495.760,787	134	322.809,922 495.753,522	10.0
136	322.794,887 495.737,626	137	322.792,946 495.735,61	2.798
139	322.788,95 495.731,68	140	322.787,057 495.729,914	2.588
142	322.783,186 495.726,48	143	322.781,208 495.724,812	2.588
145	322.776,852 495.721,328	146	322.774,624 495.719,644	2.792
148	322.773,005 495.718,483	149	322.770,885 495.717,008	2.583
151	322.766,565 495.714,162	152	322.764,371 495.712,793	2.586
154	322.759,917 495.710,168	155	322.757,659 495.708,911	2.585
157	322.753,964 495.706,96	158	322.752,544 495.706,244	1.59
160	322.748,433 495.704,222	161	322.746,195 495.703,163	2.476
163	322.719,081 495.690,325	164	322.717,369 495.689,515	1.894
166	322.774,203 495.638,748	167	322.767,103 495.644,546	9.166
169	322.736,43 495.669,117	170	322.724,436 495.677,658	14.724
172	322.713,76 495.685,666	173	322.749,542 495.703,715	40.076
175	322.767,182 495.709,551	176	322.782,088 495.721,179	18.906

Punct început	X / Y	Punct sfârşit	X / Y	Lungime segment
119	322.886,043 495.833,49	120	322.885,765 495.833,196	0.405
122	322.872,022 495.818,666	123	322.869,508 495.816,256	3.483
125	322.864,976 495.811,524	126	322.855,796 495.802,385	12.954
128	322.844,346 495.790,28	129	322.844,109 495.790,023	0.35
131	322.830,51 495.775,356	132	322.827,349 495.771,946	4.65
134	322.809,922 495.753,522	135	322.803,05 495.746,257	10.0
137	322.792,946 495.735,61	138	322.790,965 495.733,627	2.803
140	322.787,057 495.729,914	141	322.785,136 495.728,181	2.588
143	322.781,208 495.724,812	144	322.779,046 495.723,051	2.789
146	322.774,624 495.719,644	147	322.773,262 495.718,665	1.678
149	322.770,885 495.717,008	150	322.768,737 495.715,567	2.587
152	322.764,371 495.712,793	153	322.762,155 495.711,462	2.585
155	322.757,659 495.708,911	156	322.755,381 495.707,694	2.583
158	322.752,544 495.706,244	159	322.750,497 495.705,219	2.289
161	322.746,195 495.703,163	162	322.728,119 495.694,605	20.0
164	322.717,369 495.689,515	165	322.710,043 495.686,046	8.106
167	322.767,103 495.644,546	168	322.748,642 495.659,484	23.748
170	322.724,436 495.677,658	171	322.720,552 495.680,556	4.846
173	322.749,542 495.703,715	174	322.765,577 495.711,779	17.949
176	322.782,088 495.721,179	177	322.783,764 495.719,283	2.53

Punct început	X / Y	Punct sfârşit	X / Y	Lungime segment
120	322.885,765 495.833,196	121	322.878,894 495.825,931	10.0
123	322.869,508 495.816,256	124	322.867,129 495.813,668	3.515
126	322.855,796 495.802,385	127	322.850,971 495.797,283	7.022
129	322.844,109 495.790,023	130	322.837,31 495.782,689	10.001
132	322.827,349 495.771,946	133	322.816,794 495.760,787	15.36
135	322.803,05 495.746,257	136	322.794,887 495.737,626	11.88
138	322.790,965 495.733,627	139	322.788,95 495.731,68	2.802
141	322.785,136 495.728,181	142	322.783,186 495.726,48	2.587
144	322.779,046 495.723,051	145	322.776,852 495.721,328	2.789
147	322.773,262 495.718,665	148	322.773,005 495.718,483	0.314
150	322.768,737 495.715,567	151	322.766,565 495.714,162	2.586
153	322.762,155 495.711,462	154	322.759,917 495.710,168	2.585
156	322.755,381 495.707,694	157	322.753,964 495.706,96	1.596
159	322.750,497 495.705,219	160	322.748,433 495.704,222	2.292
162	322.728,119 495.694,605	163	322.719,081 495.690,325	10.0
165	322.710,043 495.686,046	166	322.774,203 495.638,748	79.71
168	322.748,642 495.659,484	169	322.736,43 495.669,117	15.554
171	322.720,552 495.680,556	172	322.713,76 495.685,666	8.5
174	322.765,577 495.711,779	175	322.767,182 495.709,551	2.746
177	322.783,764 495.719,283	1	322.787,147 495.722,121	4.416

**** Lungimile segmentelor sunt determinate în planul de proiecţie Stereo 70 şi sunt rotunjite la 1 milimetru.**
***** Distanţa dintre puncte este formată din segmente cumulate ce sunt mai mici decât valoarea 1 milimetru.**

DATE DESPRE IMOBILUL NR. 11808

Oficiul de Cadastru şi Publicitate Imobiliară HUNEDOARA
Biroul de Cadastru şi Publicitate Imobiliară Deva

A. Partea I. Descrierea imobilului

TEREN Extravilan

Adresa: Jud. Hunedoara

Nr. Crt	Nr cadastral Nr. topografic	Suprafaţa* (mp)	Observaţii / Referinţe
A1		738	Sector cadastral:0 Teren neimprejmuit;

B. Partea II. Proprietari şi acte

Inscrieri privitoare la dreptul de proprietate şi alte drepturi reale		Referinţe
1 / 10/04/2023		
Act Normativ nr. 7, din 13/03/1996 emis de PARLAMENTUL ROMÂNIEI;		
B1	Inscrierea provizorie, drept de PROPRIETATE, dobandit prin Lege, cota actuala 1/1	A1
	1) **COMUNA ILIA**, CIF:4374164	

C. Partea III. SARCINI .

Inscrieri privind dezmembramintele dreptului de proprietate, drepturi reale de garanţie şi sarcini	Referinţe
NU SUNT	

Anexa Nr. 1 La Partea I

Teren

Nr cadastral	Suprafaţa (mp)*	Observaţii / Referinţe
	738	

* Suprafaţa este determinată in planul de proiecţie Stereo 70.

DETALII LINIARE IMOBIL

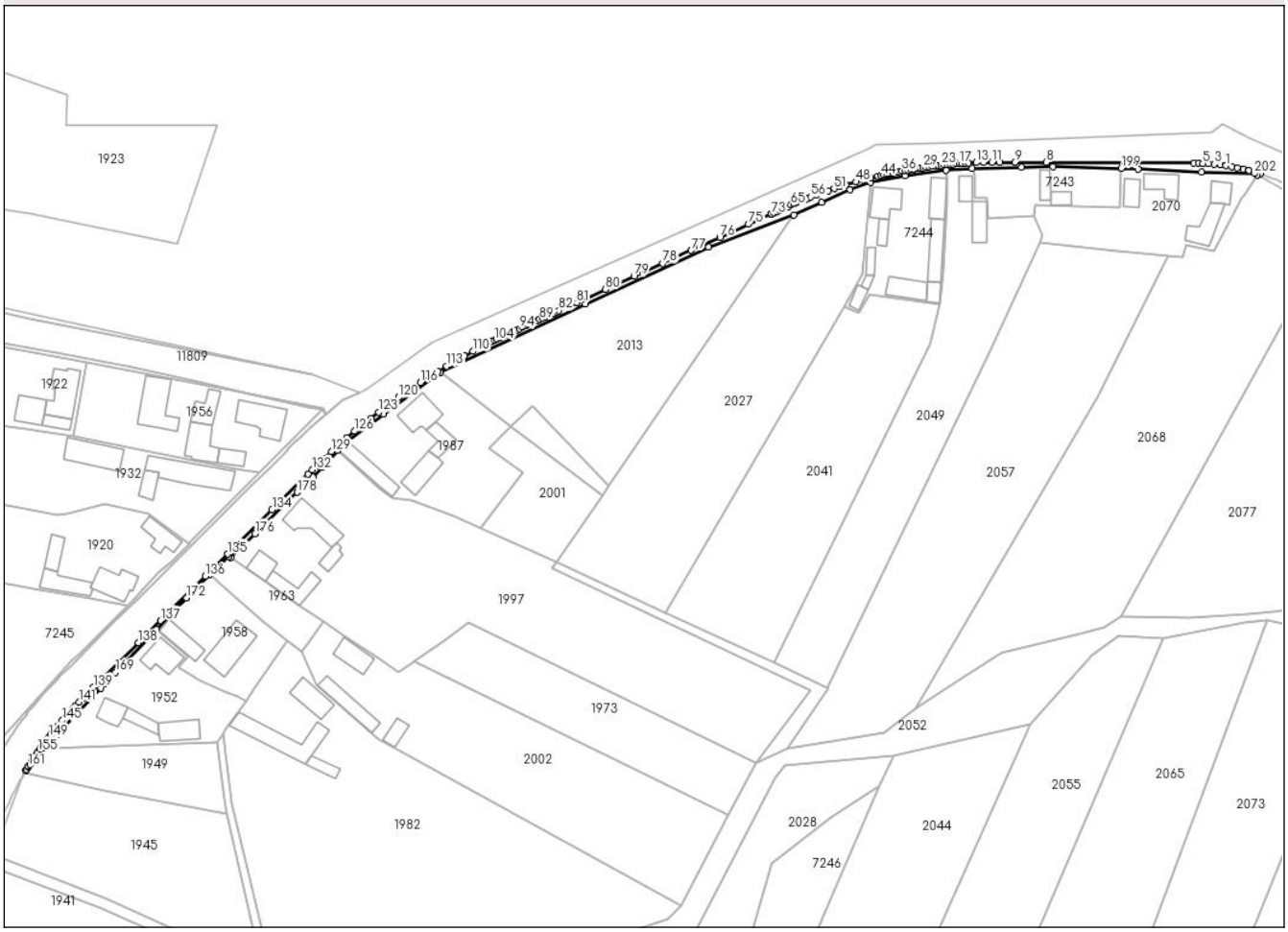

Date referitoare la teren

Crt	Categorie folosință	Intra vilan	Suprafaţa (mp)	Tarla	Parcelă	Nr. topo	Observaţii / Referinţe
1	drum	NU	738	-	-	-	

Lungime Segmente

1) Valorile lungimilor segmentelor sunt obţinute din proiecţie în plan.

Punct început	X / Y	Punct sfârşit	X / Y	Lungime segment
1	323.508,088 496.498,995	2	323.506,239 496.499,252	1.867
4	323.502,524 496.499,617	5	323.500,659 496.499,725	1.868
7	323.497,89 496.499,794	8	323.450,86 496.500,036	47.031
10	323.436,218 496.500,111	11	323.433,616 496.500,104	2.602
13	323.428,593 496.499,974	14	323.426,167 496.499,856	2.429
16	323.424,232 496.499,737	17	323.423,264 496.499,669	0.971

Punct început	X / Y	Punct sfârşit	X / Y	Lungime segment
2	323.506,239 496.499,252	3	323.504,384 496.499,459	1.867
5	323.500,659 496.499,725	6	323.499,278 496.499,773	1.382
8	323.450,86 496.500,036	9	323.440,86 496.500,087	10.0
11	323.433,616 496.500,104	12	323.431,018 496.500,056	2.598
14	323.426,167 496.499,856	15	323.425,201 496.499,8	0.968
17	323.423,264 496.499,669	18	323.422,296 496.499,595	0.971

Punct început	X / Y	Punct sfârşit	X / Y	Lungime segment
3	323.504,384 496.499,459	4	323.502,524 496.499,617	1.866
6	323.499,278 496.499,773	7	323.497,89 496.499,794	1.388
9	323.440,86 496.500,087	10	323.436,218 496.500,111	4.642
12	323.431,018 496.500,056	13	323.428,593 496.499,974	2.426
15	323.425,201 496.499,8	16	323.424,232 496.499,737	0.971
18	323.422,296 496.499,595	19	323.421,329 496.499,515	0.971

Punct început	X / Y	Punct sfârşit	X / Y	Lungime segment
19	323.421,329 496.499,515	20	323.420,362 496.499,43	0.971
22	323.418,43 496.499,242	23	323.417,465 496.499,139	0.971
25	323.415,536 496.498,917	26	323.414,573 496.498,798	0.971
28	323.412,649 496.498,542	29	323.411,688 496.498,405	0.971
31	323.409,769 496.498,116	32	323.408,81 496.497,962	0.971
34	323.406,896 496.497,638	35	323.405,941 496.497,468	0.971
37	323.404,033 496.497,111	38	323.403,08 496.496,924	0.971
40	323.401,178 496.496,532	41	323.400,831 496.496,459	0.354
43	323.399,282 496.496,119	44	323.398,336 496.495,904	0.971
46	323.395,034 496.495,108	47	323.392,685 496.494,497	2.427
49	323.387,088 496.492,892	50	323.385,235 496.492,313	1.941
52	323.381,55 496.491,09	53	323.379,719 496.490,446	1.941
55	323.377,896 496.489,781	56	323.376,08 496.489,094	1.943
58	323.374,272 496.488,386	59	323.373,372 496.488,024	0.971
61	323.371,577 496.487,284	62	323.370,682 496.486,906	0.972
64	323.370,607 496.486,874	65	323.369,714 496.486,49	0.972
67	323.367,938 496.485,707	68	323.367,052 496.485,307	0.972
70	323.365,312 496.484,515	71	323.365,232 496.484,479	0.087
73	323.363,412 496.483,651	74	323.363,373 496.483,634	0.043
76	323.347,106 496.476,235	77	323.338,003 496.472,095	10.0
79	323.319,798 496.463,815	80	323.310,695 496.459,674	10.0
82	323.295,853 496.452,924	83	323.295,221 496.452,636	0.695
85	323.293,4 496.451,808	86	323.292,49 496.451,394	1.0
88	323.290,669 496.450,566	89	323.289,759 496.450,152	1.0
91	323.286,118 496.448,496	92	323.285,208 496.448,082	1.0
94	323.283,387 496.447,254	95	323.282,477 496.446,84	1.0
97	323.281,57 496.446,427	98	323.280,679 496.446,02	0.979
100	323.278,906 496.445,193	101	323.278,022 496.444,774	0.978
103	323.276,259 496.443,925	104	323.275,381 496.443,494	0.978
106	323.273,63 496.442,622	107	323.272,757 496.442,18	0.978
109	323.271,284 496.441,424	110	323.268,554 496.439,985	3.087
112	323.263,004 496.436,91	113	323.260,186 496.435,269	3.261
115	323.254,623 496.431,866	116	323.251,879 496.430,104	3.261

Punct început	X / Y	Punct sfârşit	X / Y	Lungime segment
20	323.420,362 496.499,43	21	323.419,396 496.499,338	0.971
23	323.417,465 496.499,139	24	323.416,5 496.499,031	0.971
26	323.414,573 496.498,798	27	323.413,611 496.498,673	0.971
29	323.411,688 496.498,405	30	323.410,728 496.498,263	0.971
32	323.408,81 496.497,962	33	323.407,853 496.497,803	0.971
35	323.405,941 496.497,468	36	323.404,986 496.497,292	0.971
38	323.403,08 496.496,924	39	323.402,129 496.496,731	0.971
41	323.400,831 496.496,459	42	323.400,23 496.496,329	0.615
44	323.398,336 496.495,904	45	323.397,393 496.495,684	0.968
47	323.392,685 496.494,497	48	323.390,346 496.493,852	2.427
50	323.385,235 496.492,313	51	323.383,389 496.491,712	1.941
53	323.379,719 496.490,446	54	323.377,933 496.489,795	1.901
56	323.376,08 496.489,094	57	323.375,175 496.488,743	0.971
59	323.373,372 496.488,024	60	323.372,473 496.487,657	0.971
62	323.370,682 496.486,906	63	323.370,644 496.486,89	0.041
65	323.369,714 496.486,49	66	323.368,824 496.486,101	0.971
68	323.367,052 496.485,307	69	323.366,142 496.484,893	0.999
71	323.365,232 496.484,479	72	323.364,322 496.484,065	1.0
74	323.363,373 496.483,634	75	323.356,209 496.480,375	7.87
77	323.338,003 496.472,095	78	323.328,901 496.467,955	10.0
80	323.310,695 496.459,674	81	323.301,593 496.455,534	10.0
83	323.295,221 496.452,636	84	323.294,31 496.452,222	1.0
86	323.292,49 496.451,394	87	323.291,58 496.450,98	1.0
89	323.289,759 496.450,152	90	323.288,849 496.449,738	1.0
92	323.285,208 496.448,082	93	323.284,297 496.447,668	1.0
95	323.282,477 496.446,84	96	323.281,662 496.446,47	0.895
98	323.280,679 496.446,02	99	323.279,792 496.445,608	0.978
101	323.278,022 496.444,774	102	323.277,14 496.444,352	0.978
104	323.275,381 496.443,494	105	323.274,504 496.443,06	0.978
107	323.272,757 496.442,18	108	323.271,886 496.441,735	0.979
110	323.268,554 496.439,985	111	323.265,845 496.438,51	3.084
113	323.260,186 496.435,269	114	323.257,392 496.433,588	3.261
116	323.251,879 496.430,104	117	323.249,159 496.428,301	3.263

Punct început	X / Y	Punct sfârşit	X / Y	Lungime segment
21	323.419,396 496.499,338	22	323.418,43 496.499,242	0.971
24	323.416,5 496.499,031	25	323.415,536 496.498,917	0.971
27	323.413,611 496.498,673	28	323.412,649 496.498,542	0.971
30	323.410,728 496.498,263	31	323.409,769 496.498,116	0.971
33	323.407,853 496.497,803	34	323.406,896 496.497,638	0.971
36	323.404,986 496.497,292	37	323.404,033 496.497,111	0.971
39	323.402,129 496.496,731	40	323.401,178 496.496,532	0.972
42	323.400,23 496.496,329	43	323.399,282 496.496,119	0.971
45	323.397,393 496.495,684	46	323.395,034 496.495,108	2.429
48	323.390,346 496.493,852	49	323.387,088 496.492,892	3.397
51	323.383,389 496.491,712	52	323.381,55 496.491,09	1.941
54	323.377,933 496.489,795	55	323.377,896 496.489,781	0.039
57	323.375,175 496.488,743	58	323.374,272 496.488,386	0.971
60	323.372,473 496.487,657	61	323.371,577 496.487,284	0.971
63	323.370,644 496.486,89	64	323.370,607 496.486,874	0.041
66	323.368,824 496.486,101	67	323.367,938 496.485,707	0.971
69	323.366,142 496.484,893	70	323.365,312 496.484,515	0.913
72	323.364,322 496.484,065	73	323.363,412 496.483,651	1.0
75	323.356,209 496.480,375	76	323.347,106 496.476,235	10.0
78	323.328,901 496.467,955	79	323.319,798 496.463,815	10.0
81	323.301,593 496.455,534	82	323.295,853 496.452,924	6.305
84	323.294,31 496.452,222	85	323.293,4 496.451,808	1.0
87	323.291,58 496.450,98	88	323.290,669 496.450,566	1.0
90	323.288,849 496.449,738	91	323.286,118 496.448,496	3.0
93	323.284,297 496.447,668	94	323.283,387 496.447,254	1.0
96	323.281,662 496.446,47	97	323.281,57 496.446,427	0.102
99	323.279,792 496.445,608	100	323.278,906 496.445,193	0.978
102	323.277,14 496.444,352	103	323.276,259 496.443,925	0.978
105	323.274,504 496.443,06	106	323.273,63 496.442,622	0.978
108	323.271,886 496.441,735	109	323.271,284 496.441,424	0.677
111	323.265,845 496.438,51	112	323.263,004 496.436,91	3.261
114	323.257,392 496.433,588	115	323.254,623 496.431,866	3.261
117	323.249,159 496.428,301	118	323.247,994 496.427,511	1.408

Punct început	X / Y	Punct sfârşit	X / Y	Lungime segment
118	323.247,994 496.427,511	119	323.246,832 496.426,713	1.409
121	323.243,041 496.424,033	122	323.241,168 496.422,665	2.32
124	323.235,978 496.418,715	125	323.233,426 496.416,684	3.261
127	323.228,413 496.412,513	128	323.225,952 496.410,374	3.261
130	323.221,126 496.405,988	131	323.218,759 496.403,743	3.262
133	323.216,052 496.401,092	134	323.204,625 496.389,714	16.126
136	323.183,367 496.368,546	137	323.169,195 496.354,433	20.0
139	323.147,937 496.333,265	140	323.144,316 496.329,66	5.11
142	323.142,127 496.327,422	143	323.141,056 496.326,284	1.562
145	323.137,86 496.322,701	146	323.136,317 496.320,863	2.4
148	323.134,219 496.318,239	149	323.133,633 496.317,478	0.96
151	323.132,48 496.315,943	152	323.131,912 496.315,169	0.96
154	323.130,796 496.313,607	155	323.130,247 496.312,819	0.96
157	323.129,169 496.311,231	158	323.128,639 496.310,43	0.96
160	323.127,599 496.308,816	161	323.127,156 496.308,11	0.833
163	323.126,585 496.307,186	164	323.126,323 496.306,752	0.507
166	323.135,651 496.317,791	167	323.150,07 496.332,913	20.895
169	323.154,838 496.338,019	170	323.167,935 496.351,707	18.944
172	323.177,408 496.361,697	173	323.184,691 496.369,09	10.378
175	323.191,466 496.374,414	176	323.199,243 496.382,033	10.887
178	323.212,63 496.395,214	179	323.217,573 496.400,133	6.974
181	323.225,423 496.408,477	182	323.225,757 496.408,849	0.5
184	323.235,96 496.416,836	185	323.240,081 496.420,02	5.208
187	323.258,147 496.433,233	188	323.304,242 496.455,06	51.002
190	323.370,625 496.483,387	191	323.379,349 496.487,361	9.586
193	323.394,963 496.493,664	194	323.405,987 496.495,74	11.218
196	323.427,332 496.498,055	197	323.443,02 496.498,46	15.693
199	323.474,708 496.498,153	200	323.480,129 496.497,892	5.427
202	323.517,221 496.496,489	203	323.518,073 496.496,044	0.961
205	323.517,194 496.496,978	206	323.515,395 496.497,478	1.867
208	323.511,762 496.498,334	209	323.509,93 496.498,689	1.867

Punct început	X / Y	Punct sfârşit	X / Y	Lungime segment
119	323.246,832 496.426,713	120	323.244,929 496.425,383	2.322
122	323.241,168 496.422,665	123	323.238,558 496.420,709	3.262
125	323.233,426 496.416,684	126	323.230,905 496.414,617	3.261
128	323.225,952 496.410,374	129	323.223,523 496.408,198	3.261
131	323.218,759 496.403,743	132	323.217,401 496.402,425	1.892
134	323.204,625 496.389,714	135	323.190,453 496.375,602	20.0
137	323.169,195 496.354,433	138	323.162,109 496.347,377	10.0
140	323.144,316 496.329,66	141	323.143,213 496.328,547	1.567
143	323.141,056 496.326,284	144	323.139,44 496.324,508	2.402
146	323.136,317 496.320,863	147	323.134,809 496.318,992	2.403
149	323.133,633 496.317,478	150	323.133,053 496.316,713	0.96
152	323.131,912 496.315,169	153	323.131,351 496.314,39	0.96
155	323.130,247 496.312,819	156	323.129,705 496.312,027	0.96
158	323.128,639 496.310,43	159	323.128,116 496.309,625	0.96
161	323.127,156 496.308,11	162	323.127,09 496.308,004	0.125
164	323.126,323 496.306,752	165	323.131,807 496.314,019	9.104
167	323.150,07 496.332,913	168	323.151,628 496.334,547	2.258
170	323.167,935 496.351,707	171	323.173,977 496.358,369	8.994
173	323.184,691 496.369,09	174	323.190,831 496.374,9	8.453
176	323.199,243 496.382,033	177	323.202,596 496.385,358	4.722
179	323.217,573 496.400,133	180	323.220,528 496.403,197	4.257
182	323.225,757 496.408,849	183	323.228,58 496.411,327	3.756
185	323.240,081 496.420,02	186	323.256,976 496.432,678	21.111
188	323.304,242 496.455,06	189	323.343,554 496.473,044	43.23
191	323.379,349 496.487,361	192	323.388,569 496.491,32	10.034
194	323.405,987 496.495,74	195	323.419,035 496.497,615	13.182
197	323.443,02 496.498,46	198	323.453,118 496.498,72	10.102
200	323.480,129 496.497,892	201	323.500,262 496.496,999	20.153
203	323.518,073 496.496,044	204	323.518,981 496.496,429	0.986
206	323.515,395 496.497,478	207	323.513,584 496.497,93	1.867
209	323.509,93 496.498,689	1	323.508,088 496.498,995	1.867

Punct început	X / Y	Punct sfârşit	X / Y	Lungime segment
120	323.244,929 496.425,383	121	323.243,041 496.424,033	2.321
123	323.238,558 496.420,709	124	323.235,978 496.418,715	3.261
126	323.230,905 496.414,617	127	323.228,413 496.412,513	3.261
129	323.223,523 496.408,198	130	323.221,126 496.405,988	3.261
132	323.217,401 496.402,425	133	323.216,052 496.401,092	1.896
135	323.190,453 496.375,602	136	323.183,367 496.368,546	10.0
138	323.162,109 496.347,377	139	323.147,937 496.333,265	20.0
141	323.143,213 496.328,547	142	323.142,127 496.327,422	1.564
144	323.139,44 496.324,508	145	323.137,86 496.322,701	2.4
147	323.134,809 496.318,992	148	323.134,219 496.318,239	0.957
150	323.133,053 496.316,713	151	323.132,48 496.315,943	0.96
153	323.131,351 496.314,39	154	323.130,796 496.313,607	0.96
156	323.129,705 496.312,027	157	323.129,169 496.311,231	0.96
159	323.128,116 496.309,625	160	323.127,599 496.308,816	0.96
162	323.127,09 496.308,004	163	323.126,585 496.307,186	0.962
165	323.131,807 496.314,019	166	323.135,651 496.317,791	5.385
168	323.151,628 496.334,547	169	323.154,838 496.338,019	4.729
171	323.173,977 496.358,369	172	323.177,408 496.361,697	4.78
174	323.190,831 496.374,9	175	323.191,466 496.374,414	0.801
177	323.202,596 496.385,358	178	323.212,63 496.395,214	14.065
180	323.220,528 496.403,197	181	323.225,423 496.408,477	7.2
183	323.228,58 496.411,327	184	323.235,96 496.416,836	9.21
186	323.256,976 496.432,678	187	323.258,147 496.433,233	1.295
189	323.343,554 496.473,044	190	323.370,625 496.483,387	28.98
192	323.388,569 496.491,32	193	323.394,963 496.493,664	6.81
195	323.419,035 496.497,615	196	323.427,332 496.498,055	8.309
198	323.453,118 496.498,72	199	323.474,708 496.498,153	21.597
201	323.500,262 496.496,999	202	323.517,221 496.496,489	16.966
204	323.518,981 496.496,429	205	323.517,194 496.496,978	1.869
207	323.513,584 496.497,93	208	323.511,762 496.498,334	1.867

**** Lungimile segmentelor sunt determinate în planul de proiecţie Stereo 70 şi sunt rotunjite la 1 milimetru.**
***** Distanţa dintre puncte este formată din segmente cumulate ce sunt mai mici decât valoarea 1 milimetru.**

DATE DESPRE IMOBILUL NR. 11809

Oficiul de Cadastru şi Publicitate Imobiliară HUNEDOARA
Biroul de Cadastru şi Publicitate Imobiliară Deva

A. Partea I. Descrierea imobilului

TEREN Intravilan

Adresa: Loc. Bretea Muresana, Jud. Hunedoara

Nr. Crt	Nr cadastral Nr. topografic	Suprafaţa* (mp)	Observaţii / Referinţe
A1	64108	4.448	Sector cadastral:0 Teren neimprejmuit;

B. Partea II. Proprietari şi acte

Inscrieri privitoare la dreptul de proprietate şi alte drepturi reale		Referinţe
46816 / 14/10/2022		
Act Normativ nr. HG nr.1352 și anexa nr.24 la inventarul bunurilor care aparțin domeniului public al Comunei Ilia, din 28/08/2002 emis de Guvernul Romaniei (inscris sub semnatura privata nr Pad din 14.10.2022, emis de BURZ DARIE-SEBASTIAN;act administrativ nr Adeverinta Nr 3886 din 06.10.2022, emis de Primaria Comunei Ilia);		
B1	Intabulare, drept de PROPRIETATE, dobandit prin Lege, cota actuala 1/1	A1
	1) **COMUNA ILIA**, CIF:4374164, domeniul public	

C. Partea III. SARCINI .

Inscrieri privind dezmembramintele dreptului de proprietate, drepturi reale de garanţie şi sarcini	Referinţe
NU SUNT	

Anexa Nr. 1 La Partea I

Teren

Nr cadastral	Suprafaţa (mp)*	Observaţii / Referinţe
64108	4.448	

* Suprafaţa este determinată in planul de proiecţie Stereo 70.

DETALII LINIARE IMOBIL

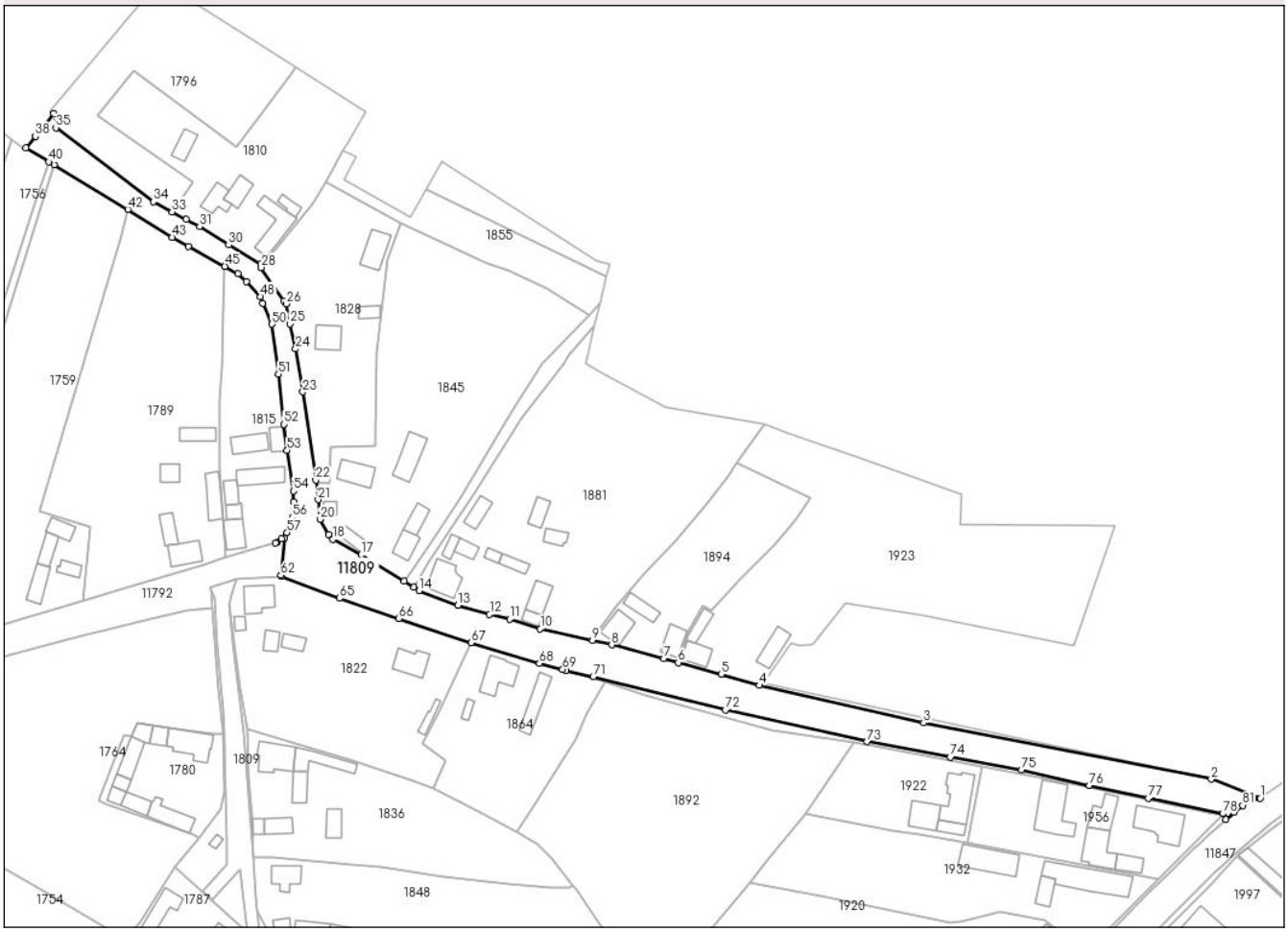

Date referitoare la teren

Crt	Categorie folosință	Intra vilan	Suprafaţa (mp)	Tarla	Parcelă	Nr. topo	Observaţii / Referinţe
1	drum	DA	4.448	-	-	-	

Lungime Segmente

1) Valorile lungimilor segmentelor sunt obţinute din proiecţie în plan.

Punct început	X / Y	Punct sfârşit	X / Y	Lungime segment
1	323.232,63 496.426,739	2	323.217,352 496.432,65	16.382
4	323.076,259 496.461,892	5	323.064,367 496.465,375	12.392
7	323.046,477 496.470,296	8	323.030,171 496.474,509	16.841
10	323.007,878 496.479,568	11	322.998,305 496.482,545	10.025
13	322.982,127 496.486,851	14	322.970,057 496.491,403	12.9
16	322.965,37 496.494,363	17	322.951,878 496.502,612	15.815

Punct început	X / Y	Punct sfârşit	X / Y	Lungime segment
2	323.217,352 496.432,65	3	323.127,553 496.450,203	91.498
5	323.064,367 496.465,375	6	323.050,926 496.468,97	13.913
8	323.030,171 496.474,509	9	323.024,165 496.475,869	6.158
11	322.998,305 496.482,545	12	322.992,033 496.484,029	6.445
14	322.970,057 496.491,403	15	322.968,377 496.492,475	1.993
17	322.951,878 496.502,612	18	322.943,172 496.507,431	9.95

Punct început	X / Y	Punct sfârşit	X / Y	Lungime segment
3	323.127,553 496.450,203	4	323.076,259 496.461,892	52.609
6	323.050,926 496.468,97	7	323.046,477 496.470,296	4.642
9	323.024,165 496.475,869	10	323.007,878 496.479,568	16.702
12	322.992,033 496.484,029	13	322.982,127 496.486,851	10.3
15	322.968,377 496.492,475	16	322.965,37 496.494,363	3.55
18	322.943,172 496.507,431	19	322.941,765 496.508,852	2.0

Punct început	X / Y	Punct sfârşit	X / Y	Lungime segment
19	322.941,765 496.508,852	20	322.939,094 496.513,66	5.5
22	322.937,741 496.525,884	23	322.933,704 496.553,389	27.8
25	322.929,797 496.574,627	26	322.928,495 496.580,893	6.4
28	322.920,751 496.592,188	29	322.920,565 496.593,272	1.1
31	322.901,532 496.604,962	32	322.897,355 496.607,179	4.729
34	322.887,039 496.612,736	35	322.856,627 496.635,78	38.157
37	322.852,487 496.635,91	38	322.850,234 496.633,107	3.596
40	322.854,433 496.625,13	41	322.856,067 496.624,146	1.907
43	322.892,967 496.601,647	44	322.897,95 496.598,787	5.745
46	322.913,537 496.590,33	47	322.916,112 496.587,847	3.577
49	322.921,205 496.581,041	50	322.924,101 496.574,542	7.115
52	322.927,865 496.543,26	53	322.928,833 496.535,154	8.164
55	322.930,83 496.519,161	56	322.930,543 496.514,195	4.974
58	322.927,155 496.507,627	59	322.925,134 496.506,339	2.396
61	322.927,99 496.507,84	62	322.926,877 496.496,193	11.7
64	322.927,163 496.495,85	65	322.945,169 496.489,06	19.244
67	322.986,202 496.475,191	68	323.007,606 496.468,709	22.364
70	323.015,908 496.466,545	71	323.024,397 496.464,591	8.711
73	323.109,91 496.444,312	74	323.135,853 496.439,535	26.379
76	323.179,319 496.430,671	77	323.197,656 496.426,695	18.763
79	323.221,906 496.420,107	80	323.224,508 496.422,304	3.406

Punct început	X / Y	Punct sfârşit	X / Y	Lungime segment
20	322.939,094 496.513,66	21	322.938,498 496.519,831	6.2
23	322.933,704 496.553,389	24	322.931,491 496.566,808	13.6
26	322.928,495 496.580,893	27	322.927,734 496.581,82	1.2
29	322.920,565 496.593,272	30	322.910,614 496.599,225	11.596
32	322.897,355 496.607,179	33	322.892,931 496.609,535	5.012
35	322.856,627 496.635,78	36	322.855,934 496.640,199	4.473
38	322.850,234 496.633,107	39	322.847,284 496.629,436	4.709
41	322.856,067 496.624,146	42	322.879,086 496.610,28	26.873
44	322.897,95 496.598,787	45	322.909,403 496.592,53	13.051
47	322.916,112 496.587,847	48	322.920,414 496.583,169	6.355
50	322.924,101 496.574,542	51	322.926,14 496.558,959	15.716
53	322.928,833 496.535,154	54	322.930,759 496.522,51	12.79
56	322.930,543 496.514,195	57	322.928,825 496.509,531	4.97
59	322.925,134 496.506,339	60	322.925,716 496.506,507	0.605
62	322.926,877 496.496,193	63	322.927,044 496.495,843	0.387
65	322.945,169 496.489,06	66	322.963,666 496.482,771	19.537
68	323.007,606 496.468,709	69	323.014,839 496.466,865	7.464
71	323.024,397 496.464,591	72	323.065,618 496.454,19	42.513
74	323.135,853 496.439,535	75	323.158,181 496.435,51	22.688
77	323.197,656 496.426,695	78	323.220,933 496.421,863	23.773
80	323.224,508 496.422,304	81	323.227,142 496.424,463	3.406

Punct început	X / Y	Punct sfârşit	X / Y	Lungime segment
21	322.938,498 496.519,831	22	322.937,741 496.525,884	6.1
24	322.931,491 496.566,808	25	322.929,797 496.574,627	8.0
27	322.927,734 496.581,82	28	322.920,751 496.592,188	12.5
30	322.910,614 496.599,225	31	322.901,532 496.604,962	10.742
33	322.892,931 496.609,535	34	322.887,039 496.612,736	6.705
36	322.855,934 496.640,199	37	322.852,487 496.635,91	5.502
39	322.847,284 496.629,436	40	322.854,433 496.625,13	8.346
42	322.879,086 496.610,28	43	322.892,967 496.601,647	16.347
45	322.909,403 496.592,53	46	322.913,537 496.590,33	4.683
48	322.920,414 496.583,169	49	322.921,205 496.581,041	2.27
51	322.926,14 496.558,959	52	322.927,865 496.543,26	15.793
54	322.930,759 496.522,51	55	322.930,83 496.519,161	3.35
57	322.928,825 496.509,531	58	322.927,155 496.507,627	2.533
60	322.925,716 496.506,507	61	322.927,99 496.507,84	2.636
63	322.927,044 496.495,843	64	322.927,163 496.495,85	0.119
66	322.963,666 496.482,771	67	322.986,202 496.475,191	23.777
69	323.014,839 496.466,865	70	323.015,908 496.466,545	1.116
72	323.065,618 496.454,19	73	323.109,91 496.444,312	45.381
75	323.158,181 496.435,51	76	323.179,319 496.430,671	21.685
78	323.220,933 496.421,863	79	323.221,906 496.420,107	2.008
81	323.227,142 496.424,463	1	323.232,63 496.426,739	5.941

**** Lungimile segmentelor sunt determinate în planul de proiecţie Stereo 70 şi sunt rotunjite la 1 milimetru.**
***** Distanţa dintre puncte este formată din segmente cumulate ce sunt mai mici decât valoarea 1 milimetru.**

DATE DESPRE IMOBILUL NR. 11810

Oficiul de Cadastru şi Publicitate Imobiliară HUNEDOARA
Biroul de Cadastru şi Publicitate Imobiliară Deva

A. Partea I. Descrierea imobilului

TEREN Extravilan

Adresa: Jud. Hunedoara

Nr. Crt	Nr cadastral Nr. topografic	Suprafaţa* (mp)	Observaţii / Referinţe
A1		561	Sector cadastral:0 Teren neimprejmuit;

B. Partea II. Proprietari şi acte

Inscrieri privitoare la dreptul de proprietate şi alte drepturi reale		Referinţe
1 / 10/04/2023		
Act Normativ nr. 7, din 13/03/1996 emis de PARLAMENTUL ROMÂNIEI;		
B1	Inscrierea provizorie, drept de PROPRIETATE, dobandit prin Lege, cota actuala 1/1	A1
	1) **COMUNA ILIA**, CIF:4374164	

C. Partea III. SARCINI .

Inscrieri privind dezmembramintele dreptului de proprietate, drepturi reale de garanţie şi sarcini	Referinţe
NU SUNT	

Anexa Nr. 1 La Partea I

Teren

Nr cadastral	Suprafaţa (mp)*	Observaţii / Referinţe
	561	

* Suprafaţa este determinată in planul de proiecţie Stereo 70.

DETALII LINIARE IMOBIL

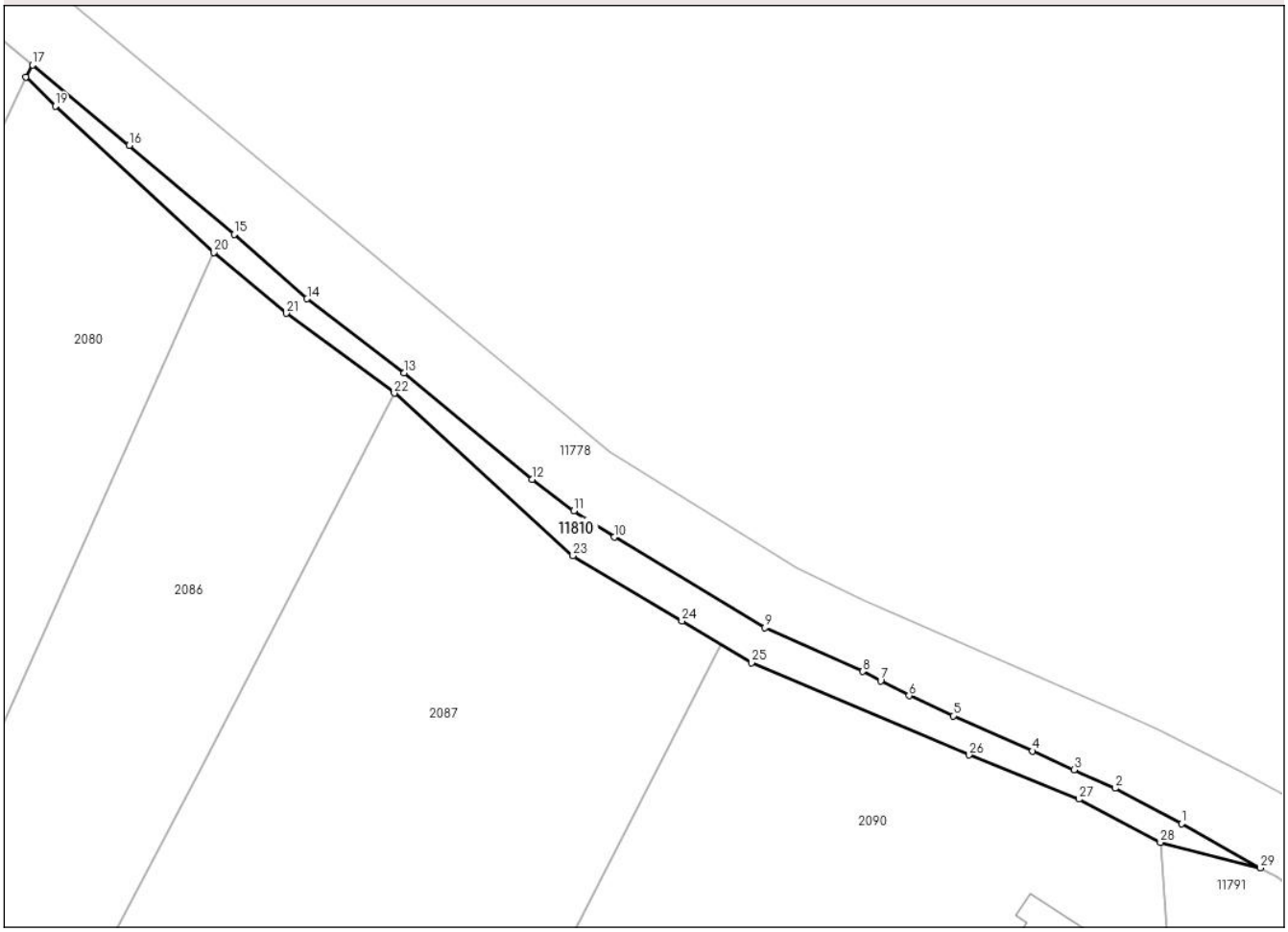

Date referitoare la teren

Crt	Categorie folosință	Intra vilan	Suprafaţa (mp)	Tarla	Parcelă	Nr. topo	Observaţii / Referinţe
1	drum	NU	561	-	-	-	

Lungime Segmente
1) Valorile lungimilor segmentelor sunt obţinute din proiecţie în plan.

Punct început	X / Y	Punct sfârşit	X / Y	Lungime segment (** (m)
1	323.779,421 496.312,359	2	323.771,558 496.316,514	8.893
3	323.766,731 496.318,722	4	323.761,801 496.320,921	5.398
5	323.752,435 496.325,078	6	323.747,214 496.327,461	5.739
7	323.743,863 496.329,201	8	323.741,742 496.330,314	2.396
9	323.730,191 496.335,479	10	323.712,37 496.346,174	20.784

Punct început	X / Y	Punct sfârşit	X / Y	Lungime segment (** (m)
2	323.771,558 496.316,514	3	323.766,731 496.318,722	5.308
4	323.761,801 496.320,921	5	323.752,435 496.325,078	10.247
6	323.747,214 496.327,461	7	323.743,863 496.329,201	3.776
8	323.741,742 496.330,314	9	323.730,191 496.335,479	12.653
10	323.712,37 496.346,174	11	323.707,6 496.349,293	5.7

Punct început	X / Y	Punct sfârşit	X / Y	Lungime segment (** (m)
11	323.707,6 496.349,293	12	323.702,65 496.352,997	6.182
13	323.687,55 496.365,549	14	323.676,058 496.374,31	14.451
15	323.667,437 496.381,915	16	323.655,027 496.392,42	16.259
17	323.643,625 496.401,909	18	323.642,83 496.400,515	1.604
19	323.646,312 496.397,044	20	323.665,066 496.379,797	25.479
21	323.673,601 496.372,594	22	323.686,376 496.363,167	15.877
23	323.707,494 496.343,969	24	323.720,372 496.336,275	15.001
25	323.728,612 496.331,352	26	323.754,308 496.320,447	27.914
27	323.767,287 496.315,226	28	323.776,918 496.310,121	10.9
29	323.788,729 496.307,122	1	323.779,421 496.312,359	10.68

Punct început	X / Y	Punct sfârşit	X / Y	Lungime segment (** (m)
12	323.702,65 496.352,997	13	323.687,55 496.365,549	19.636
14	323.676,058 496.374,31	15	323.667,437 496.381,915	11.496
16	323.655,027 496.392,42	17	323.643,625 496.401,909	14.834
18	323.642,83 496.400,515	19	323.646,312 496.397,044	4.917
20	323.665,066 496.379,797	21	323.673,601 496.372,594	11.168
22	323.686,376 496.363,167	23	323.707,494 496.343,969	28.54
24	323.720,372 496.336,275	25	323.728,612 496.331,352	9.599
26	323.754,308 496.320,447	27	323.767,287 496.315,226	13.991
28	323.776,918 496.310,121	29	323.788,729 496.307,122	12.186

** Lungimile segmentelor sunt determinate în planul de proiecţie Stereo 70 şi sunt rotunjite la 1 milimetru.
*** Distanţa dintre puncte este formată din segmente cumulate ce sunt mai mici decât valoarea 1 milimetru.

DATE DESPRE IMOBILUL NR. 11811

Oficiul de Cadastru şi Publicitate Imobiliară HUNEDOARA
Biroul de Cadastru şi Publicitate Imobiliară Deva

A. Partea I. Descrierea imobilului

TEREN Extravilan

Adresa: Jud. Hunedoara

Nr. Crt	Nr cadastral Nr. topografic	Suprafaţa* (mp)	Observaţii / Referinţe
A1		3.597	Sector cadastral:0 Teren neimprejmuit;

B. Partea II. Proprietari şi acte

Inscrieri privitoare la dreptul de proprietate şi alte drepturi reale		Referinţe
1 / 10/04/2023		
Act Normativ nr. 7, din 13/03/1996 emis de PARLAMENTUL ROMÂNIEI;		
B1	Inscrierea provizorie, drept de PROPRIETATE, dobandit prin Lege, cota actuala 1/1	A1
	1) **COMUNA ILIA**, CIF:4374164	

C. Partea III. SARCINI .

Inscrieri privind dezmembramintele dreptului de proprietate, drepturi reale de garanţie şi sarcini	Referinţe
NU SUNT	

Anexa Nr. 1 La Partea I

Teren

Nr cadastral	Suprafaţa (mp)*	Observaţii / Referinţe
	3.597	

* Suprafaţa este determinată in planul de proiecţie Stereo 70.

DETALII LINIARE IMOBIL

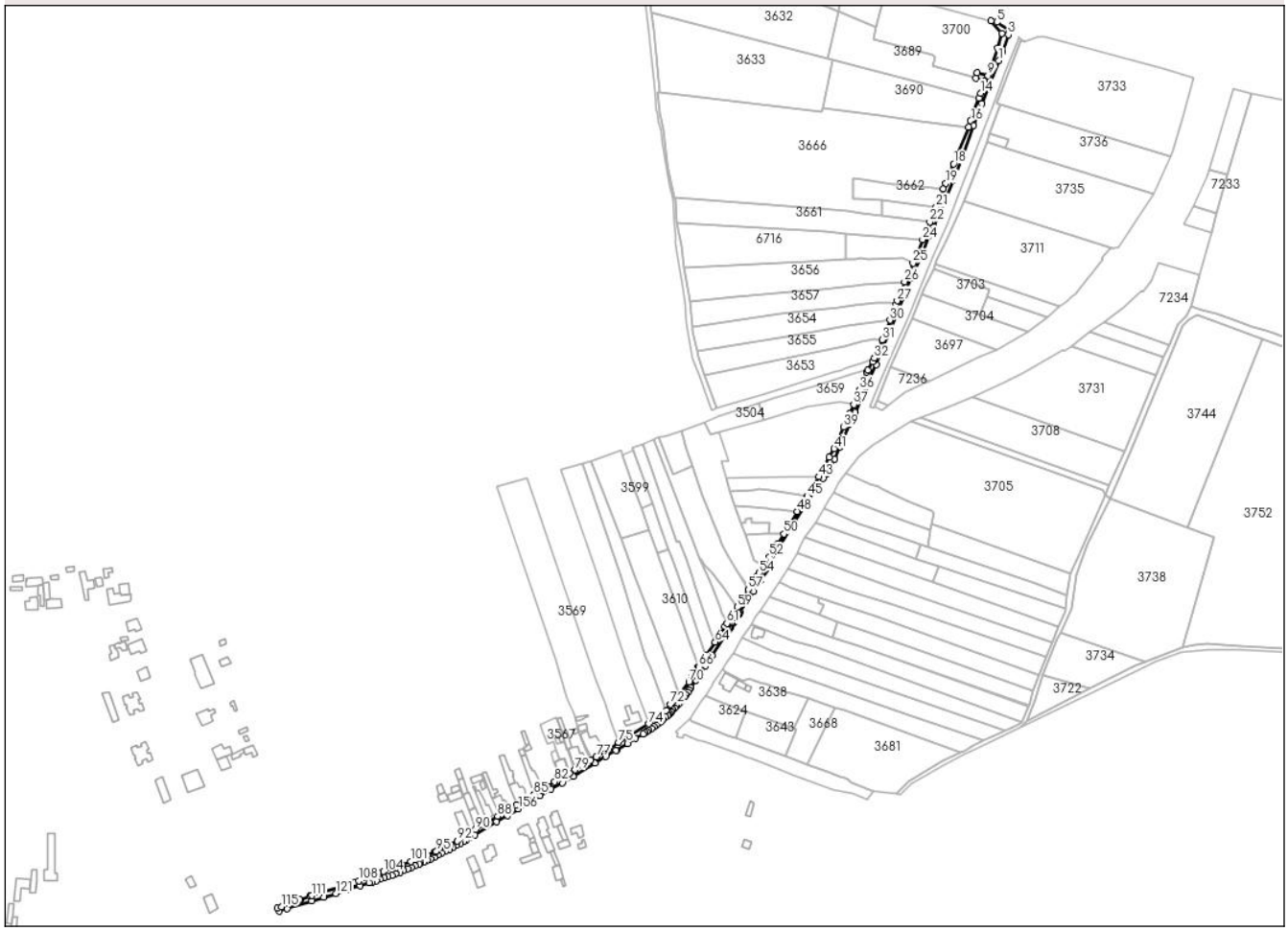

Date referitoare la teren

Crt	Categorie folosință	Intra vilan	Suprafaţa (mp)	Tarla	Parcelă	Nr. topo	Observaţii / Referinţe
1	drum	NU	3.597	-	-	-	

Lungime Segmente

1) Valorile lungimilor segmentelor sunt obţinute din proiecţie în plan.

Punct început	X / Y	Punct sfârşit	X / Y	Lungime segment
1	319.510,976 495.732,427	2	319.513,796 495.739,497	7.612
4	319.519,656 495.755,575	5	319.509,481 495.762,386	12.244
7	319.513,551 495.753,813	8	319.510,195 495.742,272	12.019
10	319.494,119 495.722,568	11	319.493,041 495.718,303	4.399
13	319.499,979 495.715,877	14	319.496,788 495.706,749	9.67
16	319.489,003 495.684,988	17	319.487,228 495.680,092	5.208

Punct început	X / Y	Punct sfârşit	X / Y	Lungime segment
2	319.513,796 495.739,497	3	319.518,553 495.752,699	14.033
5	319.509,481 495.762,386	6	319.505,166 495.763,656	4.498
8	319.510,195 495.742,272	9	319.502,56 495.720,508	23.064
11	319.493,041 495.718,303	12	319.499,86 495.715,919	7.224
14	319.496,788 495.706,749	15	319.495,224 495.702,795	4.252
17	319.487,228 495.680,092	18	319.475,518 495.651,109	31.259

Punct început	X / Y	Punct sfârşit	X / Y	Lungime segment
3	319.518,553 495.752,699	4	319.519,656 495.755,575	3.08
6	319.505,166 495.763,656	7	319.513,551 495.753,813	12.931
9	319.502,56 495.720,508	10	319.494,119 495.722,568	8.689
12	319.499,86 495.715,919	13	319.499,979 495.715,877	0.126
15	319.495,224 495.702,795	16	319.489,003 495.684,988	18.862
18	319.475,518 495.651,109	19	319.469,4 495.636,029	16.274

Punct început	X / Y	Punct sfârşit	X / Y	Lungime segment
19	319.469,4 495.636,029	20	319.467,558 495.631,676	4.727
22	319.456,828 495.605,527	23	319.452,669 495.594,593	11.698
25	319.443,587 495.573,199	26	319.436,984 495.558,574	16.047
28	319.430,292 495.541,083	29	319.427,642 495.534,166	7.407
31	319.419,277 495.513,063	32	319.413,302 495.498,492	15.749
34	319.408,046 495.489,164	35	319.407,169 495.487,684	1.72
37	319.397,007 495.462,038	38	319.393,832 495.454,98	7.739
40	319.384,629 495.434,659	41	319.381,543 495.427,584	7.719
43	319.369,563 495.405,307	44	319.364,616 495.397,174	9.519
46	319.359,551 495.388,732	47	319.356,979 495.384,699	4.783
49	319.347,148 495.368,507	50	319.342,069 495.360,389	9.576
52	319.330,901 495.342,403	53	319.326,048 495.335,075	8.789
55	319.320,822 495.327,152	56	319.317,28 495.321,391	6.763
58	319.309,906 495.309,642	59	319.305,63 495.302,847	8.028
61	319.297,386 495.290,105	62	319.295,797 495.287,686	2.894
64	319.288,064 495.275,452	65	319.280,98 495.264,924	12.69
67	319.274,964 495.255,928	68	319.271,709 495.250,906	5.985
70	319.267,376 495.244,131	71	319.259,582 495.234,222	12.607
73	319.249,404 495.221,975	74	319.236,021 495.211,149	17.214
76	319.204,713 495.191,56	77	319.194,684 495.185,426	11.756
79	319.177,682 495.175,054	80	319.173,428 495.172,492	4.966
82	319.161,978 495.165,7	83	319.155,895 495.162,04	7.099
85	319.145,635 495.155,915	86	319.137,501 495.151,161	9.421
88	319.117,058 495.138,528	89	319.108,86 495.133,711	9.508
91	319.090,14 495.122,337	92	319.085,428 495.119,267	5.624
94	319.077,745 495.115,286	95	319.068,87 495.110,957	9.875
97	319.068,007 495.110,563	98	319.061,498 495.107,988	7.0
100	319.053,16 495.104,755	101	319.048,873 495.103,148	4.578
103	319.037,498 495.098,463	104	319.027,534 495.095,293	10.456
106	319.023,277 495.093,363	107	319.017,774 495.091,418	5.837
109	319.004,154 495.086,61	110	318.997,465 495.084,346	7.062
112	318.969,635 495.075,981	113	318.961,56 495.073,327	8.5
115	318.947,116 495.067,633	116	318.943,883 495.066,469	3.436

Punct început	X / Y	Punct sfârşit	X / Y	Lungime segment
20	319.467,558 495.631,676	21	319.461,74 495.617,199	15.602
23	319.452,669 495.594,593	24	319.451,118 495.591,624	3.35
26	319.436,984 495.558,574	27	319.431,273 495.543,509	16.111
29	319.427,642 495.534,166	30	319.425,482 495.528,319	6.233
32	319.413,302 495.498,492	33	319.411,925 495.495,715	3.099
35	319.407,169 495.487,684	36	319.401,448 495.473,368	15.417
38	319.393,832 495.454,98	39	319.388,949 495.444,263	11.777
41	319.381,543 495.427,584	42	319.377,902 495.420,691	7.796
44	319.364,616 495.397,174	45	319.360,419 495.390,262	8.086
47	319.356,979 495.384,699	48	319.352,715 495.378,2	7.773
50	319.342,069 495.360,389	51	319.337,201 495.352,626	9.163
53	319.326,048 495.335,075	54	319.322,869 495.329,945	6.036
56	319.317,28 495.321,391	57	319.314,292 495.316,681	5.578
59	319.305,63 495.302,847	60	319.299,683 495.293,278	11.266
62	319.295,797 495.287,686	63	319.290,504 495.279,385	9.845
65	319.280,98 495.264,924	66	319.275,087 495.256,119	10.595
68	319.271,709 495.250,906	69	319.269,722 495.247,84	3.653
71	319.259,582 495.234,222	72	319.253,019 495.226,456	10.168
74	319.236,021 495.211,149	75	319.212,176 495.196,549	27.96
77	319.194,684 495.185,426	78	319.190,184 495.182,62	5.303
80	319.173,428 495.172,492	81	319.166,304 495.168,334	8.249
83	319.155,895 495.162,04	84	319.151,513 495.159,319	5.158
86	319.137,501 495.151,161	87	319.131,773 495.147,505	6.795
89	319.108,86 495.133,711	90	319.099,803 495.128,216	10.594
92	319.085,428 495.119,267	93	319.079,91 495.116,241	6.293
95	319.068,87 495.110,957	96	319.068,315 495.110,698	0.612
98	319.061,498 495.107,988	99	319.058,719 495.106,994	2.951
101	319.048,873 495.103,148	102	319.042,103 495.100,359	7.322
104	319.027,534 495.095,293	105	319.023,101 495.093,869	4.657
107	319.017,774 495.091,418	108	319.007,881 495.087,893	10.502
110	318.997,465 495.084,346	111	318.970,837 495.076,309	27.814
113	318.961,56 495.073,327	114	318.961,841 495.072,472	0.9
116	318.943,883 495.066,469	117	318.945,51 495.064,049	2.916

Punct început	X / Y	Punct sfârşit	X / Y	Lungime segment
21	319.461,74 495.617,199	22	319.456,828 495.605,527	12.663
24	319.451,118 495.591,624	25	319.443,587 495.573,199	19.904
27	319.431,273 495.543,509	28	319.430,292 495.541,083	2.617
30	319.425,482 495.528,319	31	319.419,277 495.513,063	16.47
33	319.411,925 495.495,715	34	319.408,046 495.489,164	7.613
36	319.401,448 495.473,368	37	319.397,007 495.462,038	12.169
39	319.388,949 495.444,263	40	319.384,629 495.434,659	10.531
42	319.377,902 495.420,691	43	319.369,563 495.405,307	17.499
45	319.360,419 495.390,262	46	319.359,551 495.388,732	1.759
48	319.352,715 495.378,2	49	319.347,148 495.368,507	11.178
51	319.337,201 495.352,626	52	319.330,901 495.342,403	12.008
54	319.322,869 495.329,945	55	319.320,822 495.327,152	3.463
57	319.314,292 495.316,681	58	319.309,906 495.309,642	8.294
60	319.299,683 495.293,278	61	319.297,386 495.290,105	3.917
63	319.290,504 495.279,385	64	319.288,064 495.275,452	4.628
66	319.275,087 495.256,119	67	319.274,964 495.255,928	0.227
69	319.269,722 495.247,84	70	319.267,376 495.244,131	4.388
72	319.253,019 495.226,456	73	319.249,404 495.221,975	5.757
75	319.212,176 495.196,549	76	319.204,713 495.191,56	8.977
78	319.190,184 495.182,62	79	319.177,682 495.175,054	14.613
81	319.166,304 495.168,334	82	319.161,978 495.165,7	5.065
84	319.151,513 495.159,319	85	319.145,635 495.155,915	6.793
87	319.131,773 495.147,505	88	319.117,058 495.138,528	17.237
90	319.099,803 495.128,216	91	319.090,14 495.122,337	11.311
93	319.079,91 495.116,241	94	319.077,745 495.115,286	2.366
96	319.068,315 495.110,698	97	319.068,007 495.110,563	0.336
99	319.058,719 495.106,994	100	319.053,16 495.104,755	5.993
102	319.042,103 495.100,359	103	319.037,498 495.098,463	4.979
105	319.023,101 495.093,869	106	319.023,277 495.093,363	0.535
108	319.007,881 495.087,893	109	319.004,154 495.086,61	3.942
111	318.970,837 495.076,309	112	318.969,635 495.075,981	1.246
114	318.961,841 495.072,472	115	318.947,116 495.067,633	15.5
117	318.945,51 495.064,049	118	318.951,702 495.065,997	6.491

Punct început	X / Y	Punct sfârşit	X / Y	Lungime segment
118	318.951,702 495.065,997	119	318.970,78 495.072,0	20.0
121	318.989,858 495.078,002	122	318.999,397 495.081,003	10.0
124	319.016,212 495.086,294	125	319.018,442 495.087,003	2.34
127	319.024,686 495.089,073	128	319.027,794 495.090,149	3.289
130	319.033,98 495.092,384	131	319.037,059 495.093,543	3.289
133	319.043,183 495.095,942	134	319.046,229 495.097,182	3.289
136	319.052,288 495.099,744	137	319.055,3 495.101,066	3.29
139	319.059,084 495.102,77	140	319.061,678 495.103,969	2.858
142	319.067,226 495.106,616	143	319.070,176 495.108,069	3.289
145	319.076,037 495.111,055	146	319.078,948 495.112,587	3.289
148	319.084,727 495.115,728	149	319.087,595 495.117,336	3.289
151	319.092,577 495.120,211	152	319.094,697 495.121,466	2.464
154	319.116,174 495.134,275	155	319.124,763 495.139,398	10.0
157	319.141,94 495.149,642	158	319.150,528 495.154,765	10.0
160	319.167,705 495.165,01	161	319.176,293 495.170,132	10.0
163	319.202,059 495.185,499	164	319.209,996 495.190,233	9.242
166	319.219,159 495.195,848	167	319.225,494 495.199,73	7.43
169	319.232,885 495.204,251	170	319.234,436 495.205,227	1.833
172	319.237,949 495.207,57	173	319.239,898 495.208,952	2.39
175	319.243,707 495.211,838	176	319.245,566 495.213,339	2.389
178	319.249,188 495.216,457	179	319.250,952 495.218,074	2.393
181	319.252,235 495.219,294	182	319.253,624 495.220,658	1.948
184	319.256,33 495.223,455	185	319.257,646 495.224,886	1.945
187	319.260,778 495.228,497	188	319.262,286 495.230,351	2.389
190	319.265,109 495.234,048	191	319.266,428 495.235,886	2.263
193	319.268,961 495.239,649	194	319.269,255 495.240,093	0.532
196	319.274,776 495.248,432	197	319.280,297 495.256,77	10.001
199	319.285,756 495.265,135	200	319.296,596 495.281,942	20.0
202	319.298,222 495.284,463	203	319.298,764 495.285,304	1.0
205	319.299,848 495.286,984	206	319.300,39 495.287,825	1.0
208	319.302,016 495.290,346	209	319.302,558 495.291,186	1.0
211	319.304,184 495.293,707	212	319.304,726 495.294,548	1.0
214	319.305,81 495.296,228	215	319.306,352 495.297,069	1.0

Punct început	X / Y	Punct sfârşit	X / Y	Lungime segment
119	318.970,78 495.072,0	120	318.980,319 495.075,001	10.0
122	318.999,397 495.081,003	123	319.008,936 495.084,005	10.0
125	319.018,442 495.087,003	126	319.021,569 495.088,024	3.29
128	319.027,794 495.090,149	129	319.030,892 495.091,253	3.289
131	319.037,059 495.093,543	132	319.040,126 495.094,729	3.289
134	319.046,229 495.097,182	135	319.049,264 495.098,45	3.289
137	319.055,3 495.101,066	138	319.056,479 495.101,591	1.291
140	319.061,678 495.103,969	141	319.064,263 495.105,188	2.858
143	319.070,176 495.108,069	144	319.073,113 495.109,549	3.289
146	319.078,948 495.112,587	147	319.081,844 495.114,144	3.289
149	319.087,595 495.117,336	150	319.090,45 495.118,971	3.289
152	319.094,697 495.121,466	153	319.098,997 495.124,031	5.007
155	319.124,763 495.139,398	156	319.133,351 495.144,52	10.0
158	319.150,528 495.154,765	159	319.159,116 495.159,887	10.0
161	319.176,293 495.170,132	162	319.193,47 495.180,377	20.0
164	319.209,996 495.190,233	165	319.210,632 495.190,623	0.746
167	319.225,494 495.199,73	168	319.231,31 495.203,294	6.821
170	319.234,436 495.205,227	171	319.235,97 495.206,228	1.832
173	319.239,898 495.208,952	174	319.241,817 495.210,375	2.39
176	319.245,566 495.213,339	177	319.247,393 495.214,879	2.39
179	319.250,952 495.218,074	180	319.251,595 495.218,681	0.885
182	319.253,624 495.220,658	183	319.254,989 495.222,045	1.946
185	319.257,646 495.224,886	186	319.259,231 495.226,676	2.391
188	319.262,286 495.230,351	189	319.263,755 495.232,236	2.39
191	319.266,428 495.235,886	192	319.267,71 495.237,751	2.263
194	319.269,255 495.240,093	195	319.272,726 495.245,335	6.287
197	319.280,297 495.256,77	198	319.282,761 495.260,492	4.463
200	319.296,596 495.281,942	201	319.297,138 495.282,783	1.0
203	319.298,764 495.285,304	204	319.299,306 495.286,144	1.0
206	319.300,39 495.287,825	207	319.301,474 495.289,506	2.0
209	319.302,558 495.291,186	210	319.303,1 495.292,027	1.0
212	319.304,726 495.294,548	213	319.305,268 495.295,388	1.0
215	319.306,352 495.297,069	216	319.306,894 495.297,909	1.0

Punct început	X / Y	Punct sfârşit	X / Y	Lungime segment
120	318.980,319 495.075,001	121	318.989,858 495.078,002	10.0
123	319.008,936 495.084,005	124	319.016,212 495.086,294	7.627
126	319.021,569 495.088,024	127	319.024,686 495.089,073	3.289
129	319.030,892 495.091,253	130	319.033,98 495.092,384	3.289
132	319.040,126 495.094,729	133	319.043,183 495.095,942	3.289
135	319.049,264 495.098,45	136	319.052,288 495.099,744	3.289
138	319.056,479 495.101,591	139	319.059,084 495.102,77	2.859
141	319.064,263 495.105,188	142	319.067,226 495.106,616	3.289
144	319.073,113 495.109,549	145	319.076,037 495.111,055	3.289
147	319.081,844 495.114,144	148	319.084,727 495.115,728	3.289
150	319.090,45 495.118,971	151	319.092,577 495.120,211	2.462
153	319.098,997 495.124,031	154	319.116,174 495.134,275	20.0
156	319.133,351 495.144,52	157	319.141,94 495.149,642	10.0
159	319.159,116 495.159,887	160	319.167,705 495.165,01	10.0
162	319.193,47 495.180,377	163	319.202,059 495.185,499	10.0
165	319.210,632 495.190,623	166	319.219,159 495.195,848	10.001
168	319.231,31 495.203,294	169	319.232,885 495.204,251	1.843
171	319.235,97 495.206,228	172	319.237,949 495.207,57	2.391
174	319.241,817 495.210,375	175	319.243,707 495.211,838	2.39
177	319.247,393 495.214,879	178	319.249,188 495.216,457	2.39
180	319.251,595 495.218,681	181	319.252,235 495.219,294	0.886
183	319.254,989 495.222,045	184	319.256,33 495.223,455	1.946
186	319.259,231 495.226,676	187	319.260,778 495.228,497	2.39
189	319.263,755 495.232,236	190	319.265,109 495.234,048	2.262
192	319.267,71 495.237,751	193	319.268,961 495.239,649	2.274
195	319.272,726 495.245,335	196	319.274,776 495.248,432	3.713
198	319.282,761 495.260,492	199	319.285,756 495.265,135	5.525
201	319.297,138 495.282,783	202	319.298,222 495.284,463	2.0
204	319.299,306 495.286,144	205	319.299,848 495.286,984	1.0
207	319.301,474 495.289,506	208	319.302,016 495.290,346	1.0
210	319.303,1 495.292,027	211	319.304,184 495.293,707	2.0
213	319.305,268 495.295,388	214	319.305,81 495.296,228	1.0
216	319.306,894 495.297,909	217	319.307,436 495.298,749	0.999

Punct început	X / Y	Punct sfârşit	X / Y	Lungime segment
217	319.307,436 495.298,749	218	319.312,856 495.307,153	10.0
220	319.323,697 495.323,961	221	319.330,853 495.334,279	12.558
223	319.350,412 495.369,208	224	319.373,041 495.404,229	41.696
226	319.377,499 495.411,129	227	319.381,936 495.419,286	9.286
229	319.393,612 495.446,178	230	319.397,949 495.455,824	10.576
232	319.414,793 495.493,611	233	319.420,28 495.507,754	15.17
235	319.436,412 495.546,388	236	319.442,379 495.561,796	16.523
238	319.456,585 495.594,838	239	319.459,824 495.601,758	7.641
241	319.481,64 495.655,519	242	319.491,32 495.681,234	27.477
244	319.503,013 495.711,369	1	319.510,976 495.732,427	22.513

Punct început	X / Y	Punct sfârşit	X / Y	Lungime segment
218	319.312,856 495.307,153	219	319.318,276 495.315,557	10.0
221	319.330,853 495.334,279	222	319.329,476 495.335,126	1.617
224	319.373,041 495.404,229	225	319.375,63 495.407,595	4.247
227	319.381,936 495.419,286	228	319.386,261 495.428,992	10.626
230	319.397,949 495.455,824	231	319.406,623 495.476,101	22.054
233	319.420,28 495.507,754	234	319.426,516 495.522,791	16.279
236	319.442,379 495.561,796	237	319.450,2 495.579,339	19.207
239	319.459,824 495.601,758	240	319.474,917 495.638,144	39.392
242	319.491,32 495.681,234	243	319.497,663 495.698,305	18.211

Punct început	X / Y	Punct sfârşit	X / Y	Lungime segment
219	319.318,276 495.315,557	220	319.323,697 495.323,961	10.0
222	319.329,476 495.335,126	223	319.350,412 495.369,208	39.999
225	319.375,63 495.407,595	226	319.377,499 495.411,129	3.997
228	319.386,261 495.428,992	229	319.393,612 495.446,178	18.692
231	319.406,623 495.476,101	232	319.414,793 495.493,611	19.322
234	319.426,516 495.522,791	235	319.436,412 495.546,388	25.588
237	319.450,2 495.579,339	238	319.456,585 495.594,838	16.763
240	319.474,917 495.638,144	241	319.481,64 495.655,519	18.63
243	319.497,663 495.698,305	244	319.503,013 495.711,369	14.117

** Lungimile segmentelor sunt determinate în planul de proiecţie Stereo 70 şi sunt rotunjite la 1 milimetru.
*** Distanţa dintre puncte este formată din segmente cumulate ce sunt mai mici decât valoarea 1 milimetru.

DATE DESPRE IMOBILUL NR. 11812

Oficiul de Cadastru şi Publicitate Imobiliară HUNEDOARA
Biroul de Cadastru şi Publicitate Imobiliară Deva

A. Partea I. Descrierea imobilului

TEREN Extravilan

Adresa: Jud. Hunedoara

Nr. Crt	Nr cadastral Nr. topografic	Suprafaţa* (mp)	Observaţii / Referinţe
A1		1.648	Sector cadastral:0 Teren neimprejmuit;

B. Partea II. Proprietari şi acte

Inscrieri privitoare la dreptul de proprietate şi alte drepturi reale		Referinţe
1 / 10/04/2023		
Act Normativ nr. 7, din 13/03/1996 emis de PARLAMENTUL ROMÂNIEI;		
B1	Inscrierea provizorie, drept de PROPRIETATE, dobandit prin Lege, cota actuala 1/1	A1
	1) **COMUNA ILIA**, CIF:4374164	

C. Partea III. SARCINI .

Inscrieri privind dezmembramintele dreptului de proprietate, drepturi reale de garanţie şi sarcini	Referinţe
NU SUNT	

Anexa Nr. 1 La Partea I

Teren

Nr cadastral	Suprafaţa (mp)*	Observaţii / Referinţe
	1.648	

* Suprafaţa este determinată in planul de proiecţie Stereo 70.

DETALII LINIARE IMOBIL

Date referitoare la teren

Crt	Categorie folosință	Intra vilan	Suprafaţa (mp)	Tarla	Parcelă	Nr. topo	Observaţii / Referinţe
1	drum	NU	1.648	-	-	-	

Lungime Segmente

1) Valorile lungimilor segmentelor sunt obţinute din proiecţie în plan.

Punct început	X / Y	Punct sfârşit	X / Y	Lungime segment
1	319.338,155 495.322,302	2	319.345,392 495.333,465	13.304
4	319.355,012 495.350,543	5	319.358,942 495.357,928	8.366
7	319.374,068 495.380,678	8	319.377,839 495.387,304	7.624
10	319.385,12 495.400,117	11	319.370,187 495.377,37	27.211
13	319.339,911 495.328,712	14	319.338,549 495.329,549	1.599
16	319.315,84 495.293,329	17	319.315,298 495.292,489	1.0

Punct început	X / Y	Punct sfârşit	X / Y	Lungime segment
2	319.345,392 495.333,465	3	319.352,337 495.345,518	13.911
5	319.358,942 495.357,928	6	319.366,768 495.369,242	13.757
8	319.377,839 495.387,304	9	319.381,169 495.392,91	6.52
11	319.370,187 495.377,37	12	319.369,55 495.376,347	1.205
14	319.338,549 495.329,549	15	319.332,1 495.318,541	12.758
17	319.315,298 495.292,489	18	319.314,756 495.291,649	1.0

Punct început	X / Y	Punct sfârşit	X / Y	Lungime segment
3	319.352,337 495.345,518	4	319.355,012 495.350,543	5.693
6	319.366,768 495.369,242	7	319.374,068 495.380,678	13.567
9	319.381,169 495.392,91	10	319.385,12 495.400,117	8.219
12	319.369,55 495.376,347	13	319.339,911 495.328,712	56.103
15	319.332,1 495.318,541	16	319.315,84 495.293,329	30.0
18	319.314,756 495.291,649	19	319.314,214 495.290,808	1.0

Punct început	X / Y	Punct sfârşit	X / Y	Lungime segment
19	319.314,214 495.290,808	20	319.313,672 495.289,968	1.0
22	319.312,588 495.288,287	23	319.312,046 495.287,447	1.0
25	319.310,962 495.285,766	26	319.310,42 495.284,926	1.0
28	319.309,336 495.283,245	29	319.308,794 495.282,405	1.0
31	319.307,71 495.280,724	32	319.306,626 495.279,043	2.0
34	319.305,542 495.277,362	35	319.305,341 495.277,051	0.37
37	319.299,58 495.268,118	38	319.294,159 495.259,715	10.0
40	319.288,739 495.251,311	41	319.283,319 495.242,907	10.0
43	319.277,899 495.234,504	44	319.277,608 495.234,053	0.536
46	319.274,857 495.229,967	47	319.273,42 495.227,963	2.466
49	319.270,342 495.223,934	50	319.268,699 495.221,914	2.604
52	319.265,288 495.217,98	53	319.263,852 495.216,418	2.121
55	319.260,904 495.213,371	56	319.259,392 495.211,887	2.118
58	319.257,986 495.210,55	59	319.257,027 495.209,671	1.3
61	319.254,113 495.207,073	62	319.252,121 495.205,394	2.604
64	319.248,036 495.202,164	65	319.245,944 495.200,614	2.604
67	319.241,666 495.197,646	68	319.239,992 495.196,554	1.999
70	319.236,598 495.194,456	71	319.232,946 495.192,278	4.252
73	319.224,358 495.187,155	74	319.215,77 495.182,033	10.0
76	319.198,593 495.171,788	77	319.190,004 495.166,666	10.0
79	319.172,827 495.156,421	80	319.164,239 495.151,299	10.0
82	319.147,062 495.141,054	83	319.138,474 495.135,932	10.0
85	319.112,708 495.120,565	86	319.104,12 495.115,442	10.0
88	319.097,642 495.111,588	89	319.095,456 495.110,314	2.53
91	319.089,58 495.106,984	92	319.086,619 495.105,358	3.378
94	319.080,655 495.102,185	95	319.077,652 495.100,638	3.378
97	319.071,606 495.097,626	98	319.068,563 495.096,16	3.377
100	319.063,243 495.093,677	101	319.060,57 495.092,467	2.934
103	319.056,264 495.090,568	104	319.053,158 495.089,239	3.378
106	319.046,913 495.086,664	107	319.043,774 495.085,418	3.378
109	319.037,462 495.083,01	110	319.034,29 495.081,848	3.378
112	319.027,917 495.079,609	113	319.024,715 495.078,532	3.378
115	319.019,216 495.076,756	116	319.011,937 495.074,466	7.631

Punct început	X / Y	Punct sfârşit	X / Y	Lungime segment
20	319.313,672 495.289,968	21	319.313,13 495.289,128	1.0
23	319.312,046 495.287,447	24	319.311,504 495.286,607	1.0
26	319.310,42 495.284,926	27	319.309,878 495.284,086	1.0
29	319.308,794 495.282,405	30	319.308,252 495.281,564	1.0
32	319.306,626 495.279,043	33	319.306,084 495.278,203	1.0
35	319.305,341 495.277,051	36	319.305,0 495.276,522	0.63
38	319.294,159 495.259,715	39	319.291,161 495.255,067	5.531
41	319.283,319 495.242,907	42	319.281,306 495.239,787	3.713
44	319.277,608 495.234,053	45	319.276,254 495.231,998	2.461
47	319.273,42 495.227,963	48	319.271,944 495.225,988	2.466
50	319.268,699 495.221,914	51	319.267,014 495.219,929	2.604
53	319.263,852 495.216,418	54	319.262,391 495.214,882	2.12
56	319.259,392 495.211,887	57	319.258,692 495.211,216	0.97
59	319.257,027 495.209,671	60	319.256,068 495.208,792	1.3
62	319.252,121 495.205,394	63	319.250,096 495.203,758	2.604
65	319.245,944 495.200,614	66	319.243,82 495.199,107	2.604
68	319.239,992 495.196,554	69	319.238,302 495.195,49	1.997
71	319.232,946 495.192,278	72	319.230,738 495.190,961	2.571
74	319.215,77 495.182,033	75	319.215,124 495.181,648	0.752
77	319.190,004 495.166,666	78	319.181,416 495.161,544	10.0
80	319.164,239 495.151,299	81	319.155,65 495.146,176	10.0
83	319.138,474 495.135,932	84	319.129,885 495.130,809	10.0
86	319.104,12 495.115,442	87	319.099,817 495.112,876	5.01
89	319.095,456 495.110,314	90	319.092,526 495.108,636	3.377
92	319.086,619 495.105,358	93	319.083,644 495.103,758	3.378
95	319.077,652 495.100,638	96	319.074,636 495.099,119	3.378
98	319.068,563 495.096,16	99	319.065,908 495.094,908	2.935
101	319.060,57 495.092,467	102	319.059,356 495.091,925	1.33
104	319.053,158 495.089,239	105	319.050,042 495.087,938	3.378
107	319.043,774 495.085,418	108	319.040,623 495.084,2	3.378
110	319.034,29 495.081,848	111	319.031,108 495.080,714	3.378
113	319.024,715 495.078,532	114	319.021,505 495.077,484	3.377
116	319.011,937 495.074,466	117	318.992,859 495.068,463	20.0

Punct început	X / Y	Punct sfârşit	X / Y	Lungime segment
21	319.313,13 495.289,128	22	319.312,588 495.288,287	1.0
24	319.311,504 495.286,607	25	319.310,962 495.285,766	1.0
27	319.309,878 495.284,086	28	319.309,336 495.283,245	1.0
30	319.308,252 495.281,564	31	319.307,71 495.280,724	1.0
33	319.306,084 495.278,203	34	319.305,542 495.277,362	1.0
36	319.305,0 495.276,522	37	319.299,58 495.268,118	10.0
39	319.291,161 495.255,067	40	319.288,739 495.251,311	4.469
42	319.281,306 495.239,787	43	319.277,899 495.234,504	6.287
45	319.276,254 495.231,998	46	319.274,857 495.229,967	2.466
48	319.271,944 495.225,988	49	319.270,342 495.223,934	2.604
51	319.267,014 495.219,929	52	319.265,288 495.217,98	2.603
54	319.262,391 495.214,882	55	319.260,904 495.213,371	2.12
57	319.258,692 495.211,216	58	319.257,986 495.210,55	0.971
60	319.256,068 495.208,792	61	319.254,113 495.207,073	2.604
63	319.250,096 495.203,758	64	319.248,036 495.202,164	2.604
66	319.243,82 495.199,107	67	319.241,666 495.197,646	2.603
69	319.238,302 495.195,49	70	319.236,598 495.194,456	1.993
72	319.230,738 495.190,961	73	319.224,358 495.187,155	7.429
75	319.215,124 495.181,648	76	319.198,593 495.171,788	19.248
78	319.181,416 495.161,544	79	319.172,827 495.156,421	10.0
81	319.155,65 495.146,176	82	319.147,062 495.141,054	10.0
84	319.129,885 495.130,809	85	319.112,708 495.120,565	20.0
87	319.099,817 495.112,876	88	319.097,642 495.111,588	2.527
90	319.092,526 495.108,636	91	319.089,58 495.106,984	3.378
93	319.083,644 495.103,758	94	319.080,655 495.102,185	3.378
96	319.074,636 495.099,119	97	319.071,606 495.097,626	3.378
99	319.065,908 495.094,908	100	319.063,243 495.093,677	2.935
102	319.059,356 495.091,925	103	319.056,264 495.090,568	3.376
105	319.050,042 495.087,938	106	319.046,913 495.086,664	3.378
108	319.040,623 495.084,2	109	319.037,462 495.083,01	3.378
111	319.031,108 495.080,714	112	319.027,917 495.079,609	3.378
114	319.021,505 495.077,484	115	319.019,216 495.076,756	2.402
117	318.992,859 495.068,463	118	318.983,32 495.065,462	10.0

Punct început	X / Y	Punct sfârşit	X / Y	Lungime segment
118	318.983,32 495.065,462	119	318.973,781 495.062,461	10.0
121	318.945,164 495.053,457	122	318.935,625 495.050,456	10.0
124	318.916,547 495.044,454	125	318.907,008 495.041,452	10.0
127	318.894,642 495.036,866	128	318.899,052 495.038,086	4.576
130	318.917,351 495.043,157	131	318.941,001 495.049,618	24.517
133	318.964,476 495.056,171	134	318.969,861 495.057,462	5.537
136	318.992,289 495.063,452	137	319.002,32 495.066,371	10.447
139	319.011,815 495.069,47	140	319.025,696 495.075,004	14.943
142	319.041,977 495.081,714	143	319.045,91 495.083,487	4.314
145	319.055,034 495.087,177	146	319.055,56 495.087,39	0.567
148	319.071,402 495.094,342	149	319.079,468 495.097,922	8.825
151	319.081,073 495.098,65	152	319.092,615 495.104,776	13.068
154	319.097,943 495.108,999	155	319.104,24 495.112,547	7.228
157	319.114,907 495.119,175	158	319.122,156 495.123,705	8.548
160	319.140,667 495.134,515	161	319.152,432 495.141,424	13.643
163	319.162,898 495.147,807	164	319.167,163 495.150,351	4.965
166	319.175,903 495.155,552	167	319.188,022 495.162,384	13.912
169	319.226,369 495.185,47	170	319.256,904 495.204,576	36.02
172	319.276,779 495.228,234	173	319.280,235 495.233,38	6.199
175	319.287,724 495.244,951	176	319.293,671 495.253,867	10.717
178	319.296,84 495.258,609	179	319.302,304 495.266,961	9.981
181	319.316,431 495.289,53	182	319.319,898 495.294,704	6.228
184	319.330,884 495.311,242	1	319.338,155 495.322,302	13.236

Punct început	X / Y	Punct sfârşit	X / Y	Lungime segment
119	318.973,781 495.062,461	120	318.964,242 495.059,46	10.0
122	318.935,625 495.050,456	123	318.926,086 495.047,455	10.0
125	318.907,008 495.041,452	126	318.897,606 495.038,494	9.856
128	318.899,052 495.038,086	129	318.906,797 495.040,118	8.007
131	318.941,001 495.049,618	132	318.950,908 495.052,305	10.265
134	318.969,861 495.057,462	135	318.972,165 495.058,074	2.385
137	319.002,32 495.066,371	138	319.011,232 495.069,283	9.375
140	319.025,696 495.075,004	141	319.036,705 495.079,597	11.929
143	319.045,91 495.083,487	144	319.046,598 495.083,765	0.742
146	319.055,56 495.087,39	147	319.061,804 495.090,109	6.81
149	319.079,468 495.097,922	150	319.080,382 495.098,328	1.0
152	319.092,615 495.104,776	153	319.098,277 495.107,835	6.435
155	319.104,24 495.112,547	156	319.108,929 495.115,668	5.633
158	319.122,156 495.123,705	159	319.126,96 495.126,704	5.663
161	319.152,432 495.141,424	162	319.156,627 495.144,023	4.936
164	319.167,163 495.150,351	165	319.171,416 495.152,875	4.946
167	319.188,022 495.162,384	168	319.202,493 495.170,969	16.826
170	319.256,904 495.204,576	171	319.268,176 495.215,652	15.803
173	319.280,235 495.233,38	174	319.285,102 495.240,846	8.912
176	319.293,671 495.253,867	177	319.294,283 495.254,695	1.03
179	319.302,304 495.266,961	180	319.309,362 495.278,526	13.549
182	319.319,898 495.294,704	183	319.323,711 495.299,762	6.334

Punct început	X / Y	Punct sfârşit	X / Y	Lungime segment
120	318.964,242 495.059,46	121	318.945,164 495.053,457	20.0
123	318.926,086 495.047,455	124	318.916,547 495.044,454	10.0
126	318.897,606 495.038,494	127	318.894,642 495.036,866	3.382
129	318.906,797 495.040,118	130	318.917,351 495.043,157	10.983
132	318.950,908 495.052,305	133	318.964,476 495.056,171	14.108
135	318.972,165 495.058,074	136	318.992,289 495.063,452	20.83
138	319.011,232 495.069,283	139	319.011,815 495.069,47	0.612
141	319.036,705 495.079,597	142	319.041,977 495.081,714	5.681
144	319.046,598 495.083,765	145	319.055,034 495.087,177	9.1
147	319.061,804 495.090,109	148	319.071,402 495.094,342	10.49
150	319.080,382 495.098,328	151	319.081,073 495.098,65	0.762
153	319.098,277 495.107,835	154	319.097,943 495.108,999	1.211
156	319.108,929 495.115,668	157	319.114,907 495.119,175	6.931
159	319.126,96 495.126,704	160	319.140,667 495.134,515	15.777
162	319.156,627 495.144,023	163	319.162,898 495.147,807	7.324
165	319.171,416 495.152,875	166	319.175,903 495.155,552	5.225
168	319.202,493 495.170,969	169	319.226,369 495.185,47	27.935
171	319.268,176 495.215,652	172	319.276,779 495.228,234	15.242
174	319.285,102 495.240,846	175	319.287,724 495.244,951	4.871
177	319.294,283 495.254,695	178	319.296,84 495.258,609	4.675
180	319.309,362 495.278,526	181	319.316,431 495.289,53	13.079
183	319.323,711 495.299,762	184	319.330,884 495.311,242	13.537

**** Lungimile segmentelor sunt determinate în planul de proiecţie Stereo 70 şi sunt rotunjite la 1 milimetru.**
***** Distanţa dintre puncte este formată din segmente cumulate ce sunt mai mici decât valoarea 1 milimetru.**

DATE DESPRE IMOBILUL NR. 11813

Oficiul de Cadastru şi Publicitate Imobiliară HUNEDOARA
Biroul de Cadastru şi Publicitate Imobiliară Deva

A. Partea I. Descrierea imobilului

TEREN Extravilan

Adresa: Jud. Hunedoara

Nr. Crt	Nr cadastral Nr. topografic	Suprafaţa* (mp)	Observaţii / Referinţe
A1		1.306	Sector cadastral:0 Teren neimprejmuit;

B. Partea II. Proprietari şi acte

Inscrieri privitoare la dreptul de proprietate şi alte drepturi reale		Referinţe
1 / 10/04/2023		
Act Normativ nr. 7, din 13/03/1996 emis de PARLAMENTUL ROMÂNIEI;		
B1	Inscrierea provizorie, drept de PROPRIETATE, dobandit prin Lege, cota actuala 1/1	A1
	1) **COMUNA ILIA**, CIF:4374164	

C. Partea III. SARCINI .

Inscrieri privind dezmembramintele dreptului de proprietate, drepturi reale de garanţie şi sarcini	Referinţe
NU SUNT	

Anexa Nr. 1 La Partea I

Teren

Nr cadastral	Suprafaţa (mp)*	Observaţii / Referinţe
	1.306	

* Suprafaţa este determinată in planul de proiecţie Stereo 70.

DETALII LINIARE IMOBIL

Date referitoare la teren

Crt	Categorie folosinţă	Intra vilan	Suprafaţa (mp)	Tarla	Parcelă	Nr. topo	Observaţii / Referinţe
1	drum	NU	1.306	-	-	-	

Lungime Segmente

1) Valorile lungimilor segmentelor sunt obţinute din proiecţie în plan.

Punct început	X / Y	Punct sfârşit	X / Y	Lungime segment (** (m)
1	319.526,846 495.750,762	2	319.526,164 495.748,949	1.937
3	319.516,458 495.723,241	4	319.506,702 495.696,998	27.998
5	319.478,096 495.623,718	6	319.471,134 495.606,139	18.907
7	319.459,353 495.578,099	8	319.438,813 495.529,117	53.114
9	319.429,633 495.507,664	10	319.420,638 495.485,922	23.529

Punct început	X / Y	Punct sfârşit	X / Y	Lungime segment (** (m)
2	319.526,164 495.748,949	3	319.516,458 495.723,241	27.479
4	319.506,702 495.696,998	5	319.478,096 495.623,718	78.666
6	319.471,134 495.606,139	7	319.459,353 495.578,099	30.414
8	319.438,813 495.529,117	9	319.429,633 495.507,664	23.335
10	319.420,638 495.485,922	11	319.413,866 495.469,616	17.656

Punct început	X / Y	Punct sfârşit	X / Y	Lungime segment (** (m)
11	319.413,866 495.469,616	12	319.409,813 495.460,216	10.237
13	319.412,789 495.459,51	14	319.413,133 495.460,021	0.616
15	319.415,368 495.464,901	16	319.426,322 495.491,355	28.633
17	319.442,949 495.529,329	18	319.451,039 495.549,152	21.41
19	319.452,543 495.553,096	20	319.459,638 495.569,082	17.49
21	319.461,269 495.572,603	22	319.463,379 495.576,922	4.807
23	319.470,667 495.592,378	24	319.483,889 495.621,416	31.907
25	319.501,678 495.668,478	26	319.504,157 495.675,037	7.012
27	319.512,764 495.697,808	28	319.509,877 495.698,634	3.003
29	319.528,511 495.748,156	30	319.531,755 495.747,476	3.314
31	319.527,318 495.750,446	1	319.526,846 495.750,762	0.569

Punct început	X / Y	Punct sfârşit	X / Y	Lungime segment (** (m)
12	319.409,813 495.460,216	13	319.412,789 495.459,51	3.058
14	319.413,133 495.460,021	15	319.415,368 495.464,901	5.367
16	319.426,322 495.491,355	17	319.442,949 495.529,329	41.455
18	319.451,039 495.549,152	19	319.452,543 495.553,096	4.221
20	319.459,638 495.569,082	21	319.461,269 495.572,603	3.88
22	319.463,379 495.576,922	23	319.470,667 495.592,378	17.088
24	319.483,889 495.621,416	25	319.501,678 495.668,478	50.312
26	319.504,157 495.675,037	27	319.512,764 495.697,808	24.343
28	319.509,877 495.698,634	29	319.528,511 495.748,156	52.913
30	319.531,755 495.747,476	31	319.527,318 495.750,446	5.339

** Lungimile segmentelor sunt determinate în planul de proiecţie Stereo 70 şi sunt rotunjite la 1 milimetru.
*** Distanţa dintre puncte este formată din segmente cumulate ce sunt mai mici decât valoarea 1 milimetru.

DATE DESPRE IMOBILUL NR. 11814

Oficiul de Cadastru şi Publicitate Imobiliară HUNEDOARA
Biroul de Cadastru şi Publicitate Imobiliară Deva

A. Partea I. Descrierea imobilului

TEREN Extravilan

Adresa: Jud. Hunedoara

Nr. Crt	Nr cadastral Nr. topografic	Suprafaţa* (mp)	Observaţii / Referinţe
A1		1.170	Sector cadastral:0 Teren neimprejmuit;

B. Partea II. Proprietari şi acte

Inscrieri privitoare la dreptul de proprietate şi alte drepturi reale		Referinţe
1 / 10/04/2023		
Act Normativ nr. 7, din 13/03/1996 emis de PARLAMENTUL ROMÂNIEI;		
B1	Inscrierea provizorie, drept de PROPRIETATE, dobandit prin Lege, cota actuala 1/1	A1
	1) **COMUNA ILIA**, CIF:4374164	

C. Partea III. SARCINI .

Inscrieri privind dezmembramintele dreptului de proprietate, drepturi reale de garanţie şi sarcini	Referinţe
NU SUNT	

Anexa Nr. 1 La Partea I

Teren

Nr cadastral	Suprafaţa (mp)*	Observaţii / Referinţe
	1.170	

* Suprafaţa este determinată in planul de proiecţie Stereo 70.

DETALII LINIARE IMOBIL

Date referitoare la teren

Crt	Categorie folosință	Intra vilan	Suprafaţa (mp)	Tarla	Parcelă	Nr. topo	Observaţii / Referinţe
1	drum	NU	1.170	-	-	-	

Lungime Segmente

1) Valorile lungimilor segmentelor sunt obţinute din proiecţie în plan.

Punct început	X / Y	Punct sfârşit	X / Y	Lungime segment
1	318.635,986 495.062,198	2	318.631,907 495.064,05	4.48
4	318.603,272 495.077,178	5	318.584,829 495.085,312	20.157
7	318.581,216 495.088,324	8	318.578,499 495.090,143	3.27
10	318.564,942 495.093,669	11	318.565,356 495.091,488	2.22
13	318.568,94 495.089,078	14	318.580,809 495.084,284	12.8
16	318.600,599 495.075,408	17	318.618,443 495.067,061	19.7

Punct început	X / Y	Punct sfârşit	X / Y	Lungime segment
2	318.631,907 495.064,05	3	318.619,682 495.069,93	13.565
5	318.584,829 495.085,312	6	318.585,332 495.086,437	1.232
8	318.578,499 495.090,143	9	318.574,917 495.091,532	3.842
11	318.565,356 495.091,488	12	318.566,248 495.090,208	1.56
14	318.580,809 495.084,284	15	318.587,502 495.081,63	7.2
17	318.618,443 495.067,061	18	318.630,863 495.061,045	13.8

Punct început	X / Y	Punct sfârşit	X / Y	Lungime segment
3	318.619,682 495.069,93	4	318.603,272 495.077,178	17.94
6	318.585,332 495.086,437	7	318.581,216 495.088,324	4.528
9	318.574,917 495.091,532	10	318.564,942 495.093,669	10.201
12	318.566,248 495.090,208	13	318.568,94 495.089,078	2.92
15	318.587,502 495.081,63	16	318.600,599 495.075,408	14.5
18	318.630,863 495.061,045	19	318.634,97 495.059,11	4.54

Punct început	X / Y	Punct sfârşit	X / Y	Lungime segment
19	318.634,97 495.059,11	20	318.636,089 495.061,73	2.849
22	318.637,431 495.058,694	23	318.637,968 495.057,509	1.3
25	318.668,028 495.043,654	26	318.688,571 495.036,762	21.668
28	318.718,974 495.029,204	29	318.731,661 495.026,871	12.9
31	318.787,222 495.021,806	32	318.814,78 495.020,29	27.6
34	318.842,639 495.020,412	35	318.844,415 495.021,142	1.92
37	318.871,635 495.036,884	38	318.872,292 495.037,851	1.169
40	318.873,812 495.039,61	41	318.874,472 495.040,226	0.903
43	318.875,876 495.041,32	44	318.876,67 495.041,861	0.961
46	318.878,382 495.042,797	47	318.879,281 495.043,179	0.976
49	318.888,151 495.046,003	50	318.894,468 495.047,99	6.622
52	318.904,007 495.050,991	53	318.913,546 495.053,992	10.0
55	318.932,414 495.059,929	56	318.931,622 495.062,866	3.042
58	318.894,185 495.049,4	59	318.882,395 495.044,945	12.604
61	318.871,302 495.040,989	62	318.870,573 495.040,729	0.774
64	318.859,884 495.034,538	65	318.859,452 495.034,24	0.525
67	318.849,564 495.028,619	68	318.843,043 495.025,688	7.15
70	318.822,184 495.023,254	71	318.807,4 495.024,269	14.818
73	318.781,684 495.024,676	74	318.767,497 495.025,328	14.202
76	318.745,37 495.028,399	77	318.744,917 495.028,456	0.457
79	318.732,557 495.029,605	80	318.728,658 495.030,395	3.978
82	318.719,326 495.032,298	83	318.715,482 495.033,131	3.933
85	318.706,39 495.035,307	86	318.698,976 495.037,42	7.709
88	318.693,946 495.039,877	89	318.690,153 495.040,886	3.925
91	318.689,378 495.040,912	92	318.688,402 495.041,116	0.997
94	318.684,49 495.042,212	95	318.675,554 495.044,722	9.282
97	318.673,931 495.045,186	98	318.668,961 495.046,638	5.178
100	318.663,346 495.048,996	101	318.653,746 495.053,146	10.459
103	318.653,803 495.055,189	104	318.648,81 495.057,129	5.357

Punct început	X / Y	Punct sfârşit	X / Y	Lungime segment
20	318.636,089 495.061,73	21	318.637,776 495.060,46	2.111
23	318.637,968 495.057,509	24	318.652,824 495.050,563	16.4
26	318.688,571 495.036,762	27	318.708,332 495.031,564	20.434
29	318.731,661 495.026,871	30	318.763,48 495.023,474	32.0
32	318.814,78 495.020,29	33	318.839,28 495.020,375	24.5
35	318.844,415 495.021,142	36	318.856,984 495.028,765	14.7
38	318.872,292 495.037,851	39	318.873,02 495.038,762	1.167
41	318.874,472 495.040,226	42	318.875,163 495.040,798	0.897
44	318.876,67 495.041,861	45	318.877,511 495.042,356	0.976
47	318.879,281 495.043,179	48	318.880,187 495.043,497	0.96
50	318.894,468 495.047,99	51	318.894,511 495.048,004	0.045
53	318.913,546 495.053,992	54	318.923,085 495.056,994	10.0
56	318.931,622 495.062,866	57	318.912,454 495.056,261	20.274
59	318.882,395 495.044,945	60	318.881,473 495.044,616	0.979
62	318.870,573 495.040,729	63	318.870,419 495.040,673	0.164
65	318.859,452 495.034,24	66	318.855,829 495.032,255	4.131
68	318.843,043 495.025,688	69	318.840,98 495.023,556	2.967
71	318.807,4 495.024,269	72	318.792,625 495.024,416	14.776
74	318.767,497 495.025,328	75	318.767,585 495.026,453	1.128
77	318.744,917 495.028,456	78	318.741,596 495.028,781	3.337
80	318.728,658 495.030,395	81	318.719,913 495.032,168	8.922
83	318.715,482 495.033,131	84	318.709,586 495.034,396	6.03
86	318.698,976 495.037,42	87	318.699,12 495.038,516	1.106
89	318.690,153 495.040,886	90	318.690,006 495.040,749	0.201
92	318.688,402 495.041,116	93	318.688,247 495.041,156	0.16
95	318.675,554 495.044,722	96	318.674,668 495.044,971	0.921
98	318.668,961 495.046,638	99	318.663,842 495.048,781	5.55
101	318.653,746 495.053,146	102	318.653,311 495.053,334	0.474
104	318.648,81 495.057,129	105	318.637,882 495.060,936	11.572

Punct început	X / Y	Punct sfârşit	X / Y	Lungime segment
21	318.637,776 495.060,46	22	318.637,431 495.058,694	1.8
24	318.652,824 495.050,563	25	318.668,028 495.043,654	16.7
27	318.708,332 495.031,564	28	318.718,974 495.029,204	10.9
30	318.763,48 495.023,474	31	318.787,222 495.021,806	23.8
33	318.839,28 495.020,375	34	318.842,639 495.020,412	3.36
36	318.856,984 495.028,765	37	318.871,635 495.036,884	16.75
39	318.873,02 495.038,762	40	318.873,812 495.039,61	1.16
42	318.875,163 495.040,798	43	318.875,876 495.041,32	0.883
45	318.877,511 495.042,356	46	318.878,382 495.042,797	0.976
48	318.880,187 495.043,497	49	318.888,151 495.046,003	8.349
51	318.894,511 495.048,004	52	318.904,007 495.050,991	9.955
54	318.923,085 495.056,994	55	318.932,414 495.059,929	9.78
57	318.912,454 495.056,261	58	318.894,185 495.049,4	19.515
60	318.881,473 495.044,616	61	318.871,302 495.040,989	10.798
63	318.870,419 495.040,673	64	318.859,884 495.034,538	12.191
66	318.855,829 495.032,255	67	318.849,564 495.028,619	7.244
69	318.840,98 495.023,556	70	318.822,184 495.023,254	18.799
72	318.792,625 495.024,416	73	318.781,684 495.024,676	10.944
75	318.767,585 495.026,453	76	318.745,37 495.028,399	22.3
78	318.741,596 495.028,781	79	318.732,557 495.029,605	9.076
81	318.719,913 495.032,168	82	318.719,326 495.032,298	0.602
84	318.709,586 495.034,396	85	318.706,39 495.035,307	3.324
87	318.699,12 495.038,516	88	318.693,946 495.039,877	5.35
90	318.690,006 495.040,749	91	318.689,378 495.040,912	0.649
93	318.688,247 495.041,156	94	318.684,49 495.042,212	3.903
96	318.674,668 495.044,971	97	318.673,931 495.045,186	0.767
99	318.663,842 495.048,781	100	318.663,346 495.048,996	0.54
102	318.653,311 495.053,334	103	318.653,803 495.055,189	1.919
105	318.637,882 495.060,936	1	318.635,986 495.062,198	2.278

**** Lungimile segmentelor sunt determinate în planul de proiecţie Stereo 70 şi sunt rotunjite la 1 milimetru.**
***** Distanţa dintre puncte este formată din segmente cumulate ce sunt mai mici decât valoarea 1 milimetru.**

DATE DESPRE IMOBILUL NR. 11815

Oficiul de Cadastru şi Publicitate Imobiliară HUNEDOARA
Biroul de Cadastru şi Publicitate Imobiliară Deva

A. Partea I. Descrierea imobilului

TEREN Extravilan

Adresa: Jud. Hunedoara

Nr. Crt	Nr cadastral Nr. topografic	Suprafaţa* (mp)	Observaţii / Referinţe
A1		54	Sector cadastral:0 Teren neimprejmuit;

B. Partea II. Proprietari şi acte

Inscrieri privitoare la dreptul de proprietate şi alte drepturi reale		Referinţe
1 / 10/04/2023		
Act Normativ nr. 7, din 13/03/1996 emis de PARLAMENTUL ROMÂNIEI;		
B1	Inscrierea provizorie, drept de PROPRIETATE, dobandit prin Lege, cota actuala 1/1	A1
	1) **COMUNA ILIA**, CIF:4374164	

C. Partea III. SARCINI .

Inscrieri privind dezmembramintele dreptului de proprietate, drepturi reale de garanţie şi sarcini	Referinţe
NU SUNT	

Anexa Nr. 1 La Partea I

Teren

Nr cadastral	Suprafaţa (mp)*	Observaţii / Referinţe
	54	

* Suprafaţa este determinată in planul de proiecţie Stereo 70.

DETALII LINIARE IMOBIL

Date referitoare la teren

Crt	Categorie folosinţă	Intra vilan	Suprafaţa (mp)	Tarla	Parcelă	Nr. topo	Observaţii / Referinţe
1	drum	NU	54	-	-	-	

Lungime Segmente

1) Valorile lungimilor segmentelor sunt obţinute din proiecţie în plan.

Punct început	X / Y	Punct sfârşit	X / Y	Lungime segment (** (m)
1	318.918,917 494.820,31	2	318.913,694 494.828,144	9.415
3	318.912,655 494.830,964	4	318.912,002 494.833,563	2.68
5	318.908,895 494.843,911	6	318.904,745 494.858,314	14.989
7	318.903,126 494.864,345	8	318.901,361 494.872,356	8.203
9	318.901,73 494.870,432	10	318.902,376 494.867,21	3.286

Punct început	X / Y	Punct sfârşit	X / Y	Lungime segment (** (m)
2	318.913,694 494.828,144	3	318.912,655 494.830,964	3.005
4	318.912,002 494.833,563	5	318.908,895 494.843,911	10.804
6	318.904,745 494.858,314	7	318.903,126 494.864,345	6.245
8	318.901,361 494.872,356	9	318.901,73 494.870,432	1.958
10	318.902,376 494.867,21	11	318.903,052 494.863,995	3.286

Punct început	X / Y	Punct sfârşit	X / Y	Lungime segment (** (m)
11	318.903,052 494.863,995	12	318.903,76 494.860,786	3.286
13	318.904,497 494.857,584	14	318.905,266 494.854,39	3.286
15	318.906,064 494.851,202	16	318.906,911 494.847,956	3.355
17	318.907,79 494.844,715	18	318.908,64 494.841,641	3.19
19	318.910,774 494.833,92	20	318.911,304 494.832,002	1.99
21	318.913,969 494.822,364	22	318.917,874 494.819,168	5.046
23	318.921,369 494.816,308	1	318.918,917 494.820,31	4.693

Punct început	X / Y	Punct sfârşit	X / Y	Lungime segment (** (m)
12	318.903,76 494.860,786	13	318.904,497 494.857,584	3.286
14	318.905,266 494.854,39	15	318.906,064 494.851,202	3.286
16	318.906,911 494.847,956	17	318.907,79 494.844,715	3.358
18	318.908,64 494.841,641	19	318.910,774 494.833,92	8.01
20	318.911,304 494.832,002	21	318.913,969 494.822,364	10.0
22	318.917,874 494.819,168	23	318.921,369 494.816,308	4.516

** Lungimile segmentelor sunt determinate în planul de proiecţie Stereo 70 şi sunt rotunjite la 1 milimetru.
*** Distanţa dintre puncte este formată din segmente cumulate ce sunt mai mici decât valoarea 1 milimetru.

DATE DESPRE IMOBILUL NR. 11816

Oficiul de Cadastru şi Publicitate Imobiliară HUNEDOARA
Biroul de Cadastru şi Publicitate Imobiliară Deva

A. Partea I. Descrierea imobilului

TEREN Extravilan

Adresa: Jud. Hunedoara

Nr. Crt	Nr cadastral Nr. topografic	Suprafaţa* (mp)	Observaţii / Referinţe
A1		192	Sector cadastral:0 Teren neimprejmuit;

B. Partea II. Proprietari şi acte

Inscrieri privitoare la dreptul de proprietate şi alte drepturi reale		Referinţe
1 / 10/04/2023		
Act Normativ nr. 7, din 13/03/1996 emis de PARLAMENTUL ROMÂNIEI;		
B1	Inscrierea provizorie, drept de PROPRIETATE, dobandit prin Lege, cota actuala 1/1	A1
	1) **COMUNA ILIA**, CIF:4374164	

C. Partea III. SARCINI .

Inscrieri privind dezmembramintele dreptului de proprietate, drepturi reale de garanţie şi sarcini	Referinţe
NU SUNT	

Anexa Nr. 1 La Partea I

Teren

Nr cadastral	Suprafaţa (mp)*	Observaţii / Referinţe
	192	

* Suprafaţa este determinată in planul de proiecţie Stereo 70.

DETALII LINIARE IMOBIL

Date referitoare la teren

Crt	Categorie folosință	Intra vilan	Suprafaţa (mp)	Tarla	Parcelă	Nr. topo	Observaţii / Referinţe
1	drum	NU	192	-	-	-	

Lungime Segmente

1) Valorile lungimilor segmentelor sunt obţinute din proiecţie în plan.

Punct început	X / Y	Punct sfârşit	X / Y	Lungime segment
1	318.898,425 494.890,797	2	318.897,929 494.895,122	4.353
4	318.897,421 494.899,613	5	318.897,537 494.900,665	1.058
7	318.895,86 494.928,788	8	318.894,991 494.940,271	11.516
10	318.893,66 494.963,526	11	318.892,545 494.976,087	12.61
13	318.891,399 494.992,536	14	318.890,854 495.000,753	8.236
16	318.890,625 495.007,149	17	318.889,23 495.021,181	14.101

Punct început	X / Y	Punct sfârşit	X / Y	Lungime segment
2	318.897,929 494.895,122	3	318.897,475 494.898,993	3.898
5	318.897,537 494.900,665	6	318.897,139 494.908,168	7.514
8	318.894,991 494.940,271	9	318.894,857 494.942,042	1.776
11	318.892,545 494.976,087	12	318.892,132 494.981,988	5.915
14	318.890,854 495.000,753	15	318.890,627 495.006,93	6.181
17	318.889,23 495.021,181	18	318.888,129 495.033,635	12.503

Punct început	X / Y	Punct sfârşit	X / Y	Lungime segment
3	318.897,475 494.898,993	4	318.897,421 494.899,613	0.622
6	318.897,139 494.908,168	7	318.895,86 494.928,788	20.66
9	318.894,857 494.942,042	10	318.893,66 494.963,526	21.517
12	318.892,132 494.981,988	13	318.891,399 494.992,536	10.573
15	318.890,627 495.006,93	16	318.890,625 495.007,149	0.219
18	318.888,129 495.033,635	19	318.888,017 495.033,584	0.123

Punct început	X / Y	Punct sfârşit	X / Y	Lungime segment
19	318.888,017 495.033,584	20	318.884,213 495.031,139	4.522
22	318.883,687 495.030,918	23	318.883,477 495.030,775	0.255
25	318.883,296 495.030,616	26	318.883,104 495.030,399	0.289
28	318.882,815 495.029,861	29	318.882,739 495.029,58	0.291
31	318.882,711 495.028,982	32	318.882,755 495.028,736	0.249
34	318.882,897 495.028,331	35	318.883,014 495.028,116	0.245
37	318.883,504 495.026,623	38	318.883,822 495.025,654	1.02
40	318.884,14 495.024,685	41	318.884,458 495.023,716	1.02
43	318.885,14 495.021,674	44	318.885,416 495.020,81	0.907
46	318.885,811 495.019,476	47	318.886,111 495.018,373	1.143
49	318.886,638 495.016,162	50	318.886,867 495.015,054	1.131
52	318.887,252 495.012,84	53	318.887,329 495.012,32	0.525
55	318.887,637 495.011,368	56	318.887,812 495.010,797	0.597
58	318.888,506 495.008,282	59	318.888,922 495.006,497	1.833
61	318.889,573 495.002,889	62	318.889,808 495.001,071	1.833
64	318.890,014 494.998,833	65	318.890,677 494.989,522	9.335
67	318.891,408 494.979,259	68	318.891,435 494.978,882	0.378
70	318.893,539 494.949,335	71	318.896,189 494.912,134	37.296
73	318.896,388 494.909,476	74	318.896,663 494.906,201	3.287
76	318.897,305 494.899,661	77	318.897,672 494.896,396	3.286
79	318.898,501 494.889,877	80	318.898,702 494.888,456	1.435

Punct început	X / Y	Punct sfârşit	X / Y	Lungime segment
20	318.884,213 495.031,139	21	318.883,92 495.031,036	0.311
23	318.883,477 495.030,775	24	318.883,362 495.030,675	0.152
26	318.883,104 495.030,399	27	318.882,938 495.030,139	0.309
29	318.882,739 495.029,58	30	318.882,703 495.029,292	0.29
32	318.882,755 495.028,736	33	318.882,814 495.028,536	0.209
35	318.883,014 495.028,116	36	318.883,186 495.027,592	0.552
38	318.883,822 495.025,654	39	318.884,013 495.025,071	0.614
41	318.884,458 495.023,716	42	318.884,774 495.022,752	1.015
44	318.885,416 495.020,81	45	318.885,489 495.020,572	0.248
47	318.886,111 495.018,373	48	318.886,386 495.017,268	1.139
50	318.886,867 495.015,054	51	318.887,072 495.013,946	1.127
53	318.887,329 495.012,32	54	318.887,456 495.011,936	0.405
56	318.887,812 495.010,797	57	318.888,032 495.010,048	0.781
59	318.888,922 495.006,497	60	318.889,277 495.004,698	1.833
62	318.889,808 495.001,071	63	318.889,982 494.999,252	1.827
65	318.890,677 494.989,522	66	318.890,697 494.989,234	0.289
68	318.891,435 494.978,882	69	318.892,829 494.959,31	19.622
71	318.896,189 494.912,134	72	318.896,286 494.910,804	1.333
74	318.896,663 494.906,201	75	318.896,968 494.902,929	3.286
77	318.897,672 494.896,396	78	318.898,071 494.893,134	3.286
80	318.898,702 494.888,456	1	318.898,425 494.890,797	2.357

Punct început	X / Y	Punct sfârşit	X / Y	Lungime segment
21	318.883,92 495.031,036	22	318.883,687 495.030,918	0.261
24	318.883,362 495.030,675	25	318.883,296 495.030,616	0.089
27	318.882,938 495.030,139	28	318.882,815 495.029,861	0.304
30	318.882,703 495.029,292	31	318.882,711 495.028,982	0.31
33	318.882,814 495.028,536	34	318.882,897 495.028,331	0.221
36	318.883,186 495.027,592	37	318.883,504 495.026,623	1.02
39	318.884,013 495.025,071	40	318.884,14 495.024,685	0.406
42	318.884,774 495.022,752	43	318.885,14 495.021,674	1.138
45	318.885,489 495.020,572	46	318.885,811 495.019,476	1.143
48	318.886,386 495.017,268	49	318.886,638 495.016,162	1.135
51	318.887,072 495.013,946	52	318.887,252 495.012,84	1.121
54	318.887,456 495.011,936	55	318.887,637 495.011,368	0.596
57	318.888,032 495.010,048	58	318.888,506 495.008,282	1.828
60	318.889,277 495.004,698	61	318.889,573 495.002,889	1.833
63	318.889,982 494.999,252	64	318.890,014 494.998,833	0.42
66	318.890,697 494.989,234	67	318.891,408 494.979,259	10.0
69	318.892,829 494.959,31	70	318.893,539 494.949,335	10.0
72	318.896,286 494.910,804	73	318.896,388 494.909,476	1.331
75	318.896,968 494.902,929	76	318.897,305 494.899,661	3.286
78	318.898,071 494.893,134	79	318.898,501 494.889,877	3.286

**** Lungimile segmentelor sunt determinate în planul de proiecţie Stereo 70 şi sunt rotunjite la 1 milimetru.**
***** Distanţa dintre puncte este formată din segmente cumulate ce sunt mai mici decât valoarea 1 milimetru.**

DATE DESPRE IMOBILUL NR. 11817

Oficiul de Cadastru şi Publicitate Imobiliară HUNEDOARA
Biroul de Cadastru şi Publicitate Imobiliară Deva

A. Partea I. Descrierea imobilului

TEREN Extravilan

Adresa: Jud. Hunedoara

Nr. Crt	Nr cadastral Nr. topografic	Suprafaţa* (mp)	Observaţii / Referinţe
A1		480	Sector cadastral:0 Teren neimprejmuit;

B. Partea II. Proprietari şi acte

Inscrieri privitoare la dreptul de proprietate şi alte drepturi reale		Referinţe
1 / 10/04/2023		
Act Normativ nr. 7, din 13/03/1996 emis de PARLAMENTUL ROMÂNIEI;		
B1	Inscrierea provizorie, drept de PROPRIETATE, dobandit prin Lege, cota actuala 1/1	A1
	1) **COMUNA ILIA**, CIF:4374164	

C. Partea III. SARCINI .

Inscrieri privind dezmembramintele dreptului de proprietate, drepturi reale de garanţie şi sarcini	Referinţe
NU SUNT	

Anexa Nr. 1 La Partea I

Teren

Nr cadastral	Suprafaţa (mp)*	Observaţii / Referinţe
	480	

* Suprafaţa este determinată in planul de proiecţie Stereo 70.

DETALII LINIARE IMOBIL

Date referitoare la teren

Crt	Categorie folosință	Intra vilan	Suprafaţa (mp)	Tarla	Parcelă	Nr. topo	Observaţii / Referinţe
1	drum	NU	480	-	-	-	

Lungime Segmente

1) Valorile lungimilor segmentelor sunt obţinute din proiecţie în plan.

Punct început	X / Y	Punct sfârşit	X / Y	Lungime segment (** (m)
1	318.883,348 494.778,858	2	318.874,141 494.775,484	9.805
3	318.855,06 494.766,714	4	318.848,741 494.763,264	7.2
5	318.837,062 494.758,528	6	318.827,251 494.758,24	9.815
7	318.820,034 494.760,22	8	318.812,23 494.763,963	8.655
9	318.805,001 494.768,606	10	318.762,022 494.789,765	47.905

Punct început	X / Y	Punct sfârşit	X / Y	Lungime segment (** (m)
2	318.874,141 494.775,484	3	318.855,06 494.766,714	21.0
4	318.848,741 494.763,264	5	318.837,062 494.758,528	12.602
6	318.827,251 494.758,24	7	318.820,034 494.760,22	7.483
8	318.812,23 494.763,963	9	318.805,001 494.768,606	8.592
10	318.762,022 494.789,765	11	318.793,968 494.772,053	36.527

Punct început	X / Y	Punct sfârşit	X / Y	Lungime segment (** (m)
11	318.793,968 494.772,053	12	318.791,247 494.765,012	7.548
13	318.795,298 494.762,92	14	318.800,222 494.760,628	5.432
15	318.802,62 494.759,46	16	318.803,826 494.761,662	2.511
17	318.815,196 494.755,905	18	318.819,207 494.753,846	4.509
19	318.820,65 494.753,296	20	318.821,428 494.753,902	0.986
21	318.829,046 494.746,709	22	318.830,515 494.745,645	1.814
23	318.836,624 494.751,954	24	318.841,385 494.755,113	5.713
25	318.841,573 494.754,91	26	318.844,483 494.757,174	3.687
27	318.846,791 494.760,776	28	318.848,89 494.762,658	2.819
29	318.852,255 494.764,522	30	318.870,068 494.773,289	19.854
31	318.871,761 494.773,818	32	318.876,554 494.775,944	5.243
33	318.883,099 494.777,844	1	318.883,348 494.778,858	1.044

Punct început	X / Y	Punct sfârşit	X / Y	Lungime segment (** (m)
12	318.791,247 494.765,012	13	318.795,298 494.762,92	4.559
14	318.800,222 494.760,628	15	318.802,62 494.759,46	2.667
16	318.803,826 494.761,662	17	318.815,196 494.755,905	12.744
18	318.819,207 494.753,846	19	318.820,65 494.753,296	1.544
20	318.821,428 494.753,902	21	318.829,046 494.746,709	10.477
22	318.830,515 494.745,645	23	318.836,624 494.751,954	8.782
24	318.841,385 494.755,113	25	318.841,573 494.754,91	0.277
26	318.844,483 494.757,174	27	318.846,791 494.760,776	4.278
28	318.848,89 494.762,658	29	318.852,255 494.764,522	3.847
30	318.870,068 494.773,289	31	318.871,761 494.773,818	1.774
32	318.876,554 494.775,944	33	318.883,099 494.777,844	6.815

** Lungimile segmentelor sunt determinate în planul de proiecţie Stereo 70 şi sunt rotunjite la 1 milimetru.
*** Distanţa dintre puncte este formată din segmente cumulate ce sunt mai mici decât valoarea 1 milimetru.

DATE DESPRE IMOBILUL NR. 11818

Oficiul de Cadastru şi Publicitate Imobiliară HUNEDOARA
Biroul de Cadastru şi Publicitate Imobiliară Deva

A. Partea I. Descrierea imobilului

TEREN Extravilan

Adresa: Jud. Hunedoara

Nr. Crt	Nr cadastral Nr. topografic	Suprafaţa* (mp)	Observaţii / Referinţe
A1		1.016	Sector cadastral:102 Teren neimprejmuit;

B. Partea II. Proprietari şi acte

Inscrieri privitoare la dreptul de proprietate şi alte drepturi reale		Referinţe
1 / 10/04/2023		
Act Normativ nr. 7, din 13/03/1996 emis de PARLAMENTUL ROMÂNIEI;		
B1	Inscrierea provizorie, drept de PROPRIETATE, dobandit prin Lege, cota actuala 1/1	A1
	1) **COMUNA ILIA**, CIF:4374164	

C. Partea III. SARCINI .

Inscrieri privind dezmembramintele dreptului de proprietate, drepturi reale de garanţie şi sarcini	Referinţe
NU SUNT	

Anexa Nr. 1 La Partea I

Teren

Nr cadastral	Suprafaţa (mp)*	Observaţii / Referinţe
	1.016	

* Suprafaţa este determinată in planul de proiecţie Stereo 70.

DETALII LINIARE IMOBIL

Date referitoare la teren

Crt	Categorie folosință	Intra vilan	Suprafaţa (mp)	Tarla	Parcelă	Nr. topo	Observaţii / Referinţe
1	drum	NU	1.016	-	-	-	

Lungime Segmente

1) Valorile lungimilor segmentelor sunt obţinute din proiecţie în plan.

Punct început	X / Y	Punct sfârşit	X / Y	Lungime segment
1	318.749,468 495.014,125	2	318.749,836 495.013,708	0.556
4	318.774,331 495.011,484	5	318.780,037 495.010,996	5.727
7	318.799,455 495.009,381	8	318.808,768 495.008,808	9.331
10	318.822,308 495.008,083	11	318.826,892 495.007,936	4.587
13	318.854,548 495.008,444	14	318.872,998 495.008,801	18.453
16	318.877,241 494.997,059	17	318.878,128 494.984,965	12.126

Punct început	X / Y	Punct sfârşit	X / Y	Lungime segment
2	318.749,836 495.013,708	3	318.762,511 495.012,494	12.733
5	318.780,037 495.010,996	6	318.786,996 495.010,447	6.98
8	318.808,768 495.008,808	9	318.814,408 495.008,083	5.687
11	318.826,892 495.007,936	12	318.841,389 495.008,49	14.507
14	318.872,998 495.008,801	15	318.876,604 495.005,745	4.727
17	318.878,128 494.984,965	18	318.878,614 494.977,213	7.767

Punct început	X / Y	Punct sfârşit	X / Y	Lungime segment
3	318.762,511 495.012,494	4	318.774,331 495.011,484	11.864
6	318.786,996 495.010,447	7	318.799,455 495.009,381	12.504
9	318.814,408 495.008,083	10	318.822,308 495.008,083	7.9
12	318.841,389 495.008,49	13	318.854,548 495.008,444	13.16
15	318.876,604 495.005,745	16	318.877,241 494.997,059	8.709
18	318.878,614 494.977,213	19	318.879,432 494.966,495	10.749

Punct început	X / Y	Punct sfârşit	X / Y	Lungime segment
19	318.879,432 494.966,495	20	318.880,963 494.948,567	17.994
22	318.881,878 494.935,408	23	318.882,524 494.927,171	8.262
25	318.885,006 494.888,271	26	318.887,4 494.869,675	18.749
28	318.890,964 494.855,071	29	318.892,402 494.849,483	5.77
31	318.898,559 494.831,747	32	318.898,897 494.830,459	1.332
34	318.900,532 494.824,488	35	318.902,505 494.816,406	8.319
37	318.907,194 494.795,116	38	318.909,791 494.795,798	2.685
40	318.909,319 494.798,692	41	318.908,949 494.800,622	1.965
43	318.907,974 494.804,922	44	318.907,408 494.807,066	2.218
46	318.904,993 494.816,377	47	318.901,133 494.831,264	15.379
49	318.898,15 494.842,055	50	318.897,247 494.845,385	3.45
52	318.895,554 494.852,006	53	318.894,763 494.855,293	3.381
55	318.893,277 494.861,889	56	318.892,58 494.865,198	3.381
58	318.891,41 494.871,152	59	318.890,924 494.873,794	2.687
61	318.890,112 494.878,494	62	318.889,681 494.881,439	2.976
64	318.888,593 494.888,522	65	318.888,151 494.891,873	3.381
67	318.887,362 494.898,589	68	318.887,016 494.901,952	3.381
70	318.886,419 494.908,686	71	318.886,314 494.910,055	1.373
73	318.884,275 494.938,65	74	318.883,564 494.948,624	10.0
76	318.881,422 494.978,508	77	318.880,312 494.988,454	10.008
79	318.879,243 494.998,042	80	318.879,216 494.998,391	0.35
82	318.878,887 495.001,325	83	318.878,649 495.002,779	1.473
85	318.878,029 495.005,659	86	318.877,646 495.007,087	1.478
88	318.877,331 495.008,139	89	318.877,185 495.008,596	0.48
91	318.876,904 495.009,431	92	318.876,605 495.010,265	0.886
94	318.874,575 495.011,817	95	318.867,39 495.011,862	7.185
97	318.826,491 495.011,613	98	318.814,494 495.011,885	12.0
100	318.787,227 495.013,199	101	318.774,255 495.014,057	13.0
103	318.749,645 495.016,159	1	318.749,468 495.014,125	2.041

Punct început	X / Y	Punct sfârşit	X / Y	Lungime segment
20	318.880,963 494.948,567	21	318.881,469 494.943,381	5.211
23	318.882,524 494.927,171	24	318.882,938 494.920,409	6.775
26	318.887,4 494.869,675	27	318.889,8 494.860,124	9.848
29	318.892,402 494.849,483	30	318.896,1 494.838,448	11.638
32	318.898,897 494.830,459	33	318.900,42 494.824,944	5.721
35	318.902,505 494.816,406	36	318.902,868 494.814,919	1.53
38	318.909,791 494.795,798	39	318.909,649 494.796,755	0.968
41	318.908,949 494.800,622	42	318.908,486 494.802,778	2.205
44	318.907,408 494.807,066	45	318.906,651 494.809,982	3.013
47	318.901,133 494.831,264	48	318.899,001 494.838,976	8.002
50	318.897,247 494.845,385	51	318.896,376 494.848,726	3.453
53	318.894,763 494.855,293	54	318.894,004 494.858,587	3.381
56	318.892,58 494.865,198	57	318.891,916 494.868,512	3.38
59	318.890,924 494.873,794	60	318.890,459 494.876,44	2.687
62	318.889,681 494.881,439	63	318.889,068 494.885,174	3.785
65	318.888,151 494.891,873	66	318.887,741 494.895,229	3.381
68	318.887,016 494.901,952	69	318.886,702 494.905,318	3.381
71	318.886,314 494.910,055	72	318.886,214 494.911,421	1.37
74	318.883,564 494.948,624	75	318.881,461 494.978,152	29.602
77	318.880,312 494.988,454	78	318.880,28 494.988,741	0.289
80	318.879,216 494.998,391	81	318.879,076 494.999,864	1.48
83	318.878,649 495.002,779	84	318.878,363 495.004,224	1.473
86	318.877,646 495.007,087	87	318.877,472 495.007,682	0.62
89	318.877,185 495.008,596	90	318.877,06 495.008,974	0.397
92	318.876,605 495.010,265	93	318.875,659 495.011,228	1.35
95	318.867,39 495.011,862	96	318.840,89 495.011,756	26.5
98	318.814,494 495.011,885	99	318.799,807 495.012,5	14.7
101	318.774,255 495.014,057	102	318.759,102 495.015,252	15.2

Punct început	X / Y	Punct sfârşit	X / Y	Lungime segment
21	318.881,469 494.943,381	22	318.881,878 494.935,408	7.983
24	318.882,938 494.920,409	25	318.885,006 494.888,271	32.204
27	318.889,8 494.860,124	28	318.890,964 494.855,071	5.185
30	318.896,1 494.838,448	31	318.898,559 494.831,747	7.138
33	318.900,42 494.824,944	34	318.900,532 494.824,488	0.47
36	318.902,868 494.814,919	37	318.907,194 494.795,116	20.27
39	318.909,649 494.796,755	40	318.909,319 494.798,692	1.966
42	318.908,486 494.802,778	43	318.907,974 494.804,922	2.204
45	318.906,651 494.809,982	46	318.904,993 494.816,377	6.606
48	318.899,001 494.838,976	49	318.898,15 494.842,055	3.194
51	318.896,376 494.848,726	52	318.895,554 494.852,006	3.381
54	318.894,004 494.858,587	55	318.893,277 494.861,889	3.381
57	318.891,916 494.868,512	58	318.891,41 494.871,152	2.688
60	318.890,459 494.876,44	61	318.890,112 494.878,494	2.083
63	318.889,068 494.885,174	64	318.888,593 494.888,522	3.381
66	318.887,741 494.895,229	67	318.887,362 494.898,589	3.381
69	318.886,702 494.905,318	70	318.886,419 494.908,686	3.379
72	318.886,214 494.911,421	73	318.884,275 494.938,65	27.297
75	318.881,461 494.978,152	76	318.881,422 494.978,508	0.358
78	318.880,28 494.988,741	79	318.879,243 494.998,042	9.359
81	318.879,076 494.999,864	82	318.878,887 495.001,325	1.473
84	318.878,363 495.004,224	85	318.878,029 495.005,659	1.473
87	318.877,472 495.007,682	88	318.877,331 495.008,139	0.479
90	318.877,06 495.008,974	91	318.876,904 495.009,431	0.484
93	318.875,659 495.011,228	94	318.874,575 495.011,817	1.234
96	318.840,89 495.011,756	97	318.826,491 495.011,613	14.4
99	318.799,807 495.012,5	100	318.787,227 495.013,199	12.6
102	318.759,102 495.015,252	103	318.749,645 495.016,159	9.5

**** Lungimile segmentelor sunt determinate în planul de proiecţie Stereo 70 şi sunt rotunjite la 1 milimetru.**
***** Distanţa dintre puncte este formată din segmente cumulate ce sunt mai mici decât valoarea 1 milimetru.**

DATE DESPRE IMOBILUL NR. 11819

Oficiul de Cadastru şi Publicitate Imobiliară HUNEDOARA
Biroul de Cadastru şi Publicitate Imobiliară Deva

A. Partea I. Descrierea imobilului

TEREN Extravilan

Adresa: Jud. Hunedoara

Nr. Crt	Nr cadastral Nr. topografic	Suprafaţa* (mp)	Observaţii / Referinţe
A1		673	Sector cadastral:102 Teren neimprejmuit;

B. Partea II. Proprietari şi acte

Inscrieri privitoare la dreptul de proprietate şi alte drepturi reale		Referinţe
1 / 10/04/2023		
Act Normativ nr. 7, din 13/03/1996 emis de PARLAMENTUL ROMÂNIEI;		
B1	Inscrierea provizorie, drept de PROPRIETATE, dobandit prin Lege, cota actuala 1/1	A1
	1) **COMUNA ILIA**, CIF:4374164	

C. Partea III. SARCINI .

Inscrieri privind dezmembramintele dreptului de proprietate, drepturi reale de garanţie şi sarcini	Referinţe
NU SUNT	

Anexa Nr. 1 La Partea I

Teren

Nr cadastral	Suprafaţa (mp)*	Observaţii / Referinţe
	673	

* Suprafaţa este determinată in planul de proiecţie Stereo 70.

DETALII LINIARE IMOBIL

Date referitoare la teren

Crt	Categorie folosință	Intra vilan	Suprafaţa (mp)	Tarla	Parcelă	Nr. topo	Observaţii / Referinţe
1	drum	NU	673	-	-	-	

Lungime Segmente

1) Valorile lungimilor segmentelor sunt obţinute din proiecţie în plan.

Punct început	X / Y	Punct sfârşit	X / Y	Lungime segment
1	318.832,669 494.771,346	2	318.827,441 494.772,117	5.285
4	318.819,504 494.775,639	5	318.815,376 494.777,854	4.685
7	318.801,226 494.785,051	8	318.797,619 494.786,779	4.0
10	318.752,955 494.805,81	11	318.743,413 494.809,944	10.399
13	318.729,401 494.816,692	14	318.704,88 494.831,082	28.432
16	318.681,051 494.846,859	17	318.674,351 494.851,343	8.062

Punct început	X / Y	Punct sfârşit	X / Y	Lungime segment
2	318.827,441 494.772,117	3	318.822,574 494.774,291	5.33
5	318.815,376 494.777,854	6	318.808,065 494.781,551	8.193
8	318.797,619 494.786,779	9	318.770,845 494.798,302	29.148
11	318.743,413 494.809,944	12	318.738,287 494.812,077	5.552
14	318.704,88 494.831,082	15	318.692,382 494.839,409	15.018
17	318.674,351 494.851,343	18	318.663,855 494.861,325	14.485

Punct început	X / Y	Punct sfârşit	X / Y	Lungime segment
3	318.822,574 494.774,291	4	318.819,504 494.775,639	3.353
6	318.808,065 494.781,551	7	318.801,226 494.785,051	7.682
9	318.770,845 494.798,302	10	318.752,955 494.805,81	19.402
12	318.738,287 494.812,077	13	318.729,401 494.816,692	10.013
15	318.692,382 494.839,409	16	318.681,051 494.846,859	13.561
18	318.663,855 494.861,325	19	318.650,077 494.873,84	18.613

Punct început	X / Y	Punct sfârşit	X / Y	Lungime segment
19	318.650,077 494.873,84	20	318.645,484 494.878,567	6.591
22	318.636,475 494.887,72	23	318.624,444 494.902,593	19.13
25	318.609,362 494.918,643	26	318.600,976 494.926,732	11.651
28	318.590,421 494.940,625	29	318.589,054 494.944,494	4.103
31	318.592,242 494.962,635	32	318.593,486 494.968,753	6.243
34	318.597,499 494.984,734	35	318.598,709 494.989,729	5.139
37	318.601,789 495.002,335	38	318.604,78 495.015,064	13.076
40	318.608,966 495.032,839	41	318.618,094 495.054,197	23.227
43	318.629,144 495.048,493	44	318.634,28 495.045,842	5.78
46	318.638,936 495.043,001	47	318.639,159 495.043,77	0.8
49	318.618,465 495.054,406	50	318.617,629 495.054,86	0.952
52	318.608,353 495.033,697	53	318.606,251 495.026,811	7.2
55	318.601,939 495.010,488	56	318.599,314 494.998,574	12.2
58	318.590,729 494.962,276	59	318.588,712 494.953,198	9.3
61	318.588,335 494.942,328	62	318.589,116 494.939,87	2.58
64	318.591,374 494.936,564	65	318.593,614 494.933,874	3.5
67	318.613,828 494.912,526	68	318.621,377 494.904,185	11.25
70	318.649,076 494.873,187	71	318.665,149 494.858,166	22.0
73	318.679,537 494.846,453	74	318.685,326 494.842,447	7.04
76	318.703,536 494.830,105	77	318.707,905 494.827,632	5.02
79	318.720,13 494.820,512	80	318.726,351 494.817,303	7.0
82	318.748,424 494.806,613	83	318.758,205 494.802,526	10.6
85	318.780,541 494.792,961	86	318.788,604 494.789,436	8.8
88	318.804,633 494.782,187	89	318.816,089 494.776,04	13.0
91	318.832,646 494.769,908	92	318.836,938 494.770,165	4.3
94	318.862,357 494.778,64	95	318.877,281 494.784,407	16.0
97	318.909,886 494.794,721	98	318.909,948 494.794,738	0.064
100	318.909,791 494.795,798	101	318.907,194 494.795,116	2.685
103	318.860,333 494.780,591	104	318.859,914 494.780,082	0.659
106	318.838,627 494.771,812	107	318.835,401 494.771,417	3.25

Punct început	X / Y	Punct sfârşit	X / Y	Lungime segment
20	318.645,484 494.878,567	21	318.642,127 494.882,138	4.901
23	318.624,444 494.902,593	24	318.613,424 494.915,183	16.732
26	318.600,976 494.926,732	27	318.592,407 494.937,107	13.456
29	318.589,054 494.944,494	30	318.590,965 494.956,601	12.257
32	318.593,486 494.968,753	33	318.595,506 494.976,738	8.237
35	318.598,709 494.989,729	36	318.600,466 494.997,224	7.698
38	318.604,78 495.015,064	39	318.607,082 495.020,99	6.358
41	318.618,094 495.054,197	42	318.627,589 495.049,296	10.685
44	318.634,28 495.045,842	45	318.638,584 495.043,62	4.844
47	318.639,159 495.043,77	48	318.624,937 495.051,527	16.2
50	318.617,629 495.054,86	51	318.611,567 495.041,029	15.101
53	318.606,251 495.026,811	54	318.603,364 495.017,341	9.9
56	318.599,314 494.998,574	57	318.592,935 494.972,235	27.1
59	318.588,712 494.953,198	60	318.587,793 494.944,687	8.56
62	318.589,116 494.939,87	63	318.589,544 494.938,813	1.14
65	318.593,614 494.933,874	66	318.611,6 494.914,961	26.1
68	318.621,377 494.904,185	69	318.635,841 494.886,82	22.6
71	318.665,149 494.858,166	72	318.673,615 494.850,442	11.46
74	318.685,326 494.842,447	75	318.692,021 494.837,782	8.16
77	318.707,905 494.827,632	78	318.717,347 494.821,989	11.0
80	318.726,351 494.817,303	81	318.737,217 494.811,434	12.35
83	318.758,205 494.802,526	84	318.770,095 494.797,271	13.0
86	318.788,604 494.789,436	87	318.795,448 494.786,623	7.4
89	318.816,089 494.776,04	90	318.827,027 494.770,868	12.1
92	318.836,938 494.770,165	93	318.841,076 494.771,334	4.3
95	318.877,281 494.784,407	96	318.892,567 494.789,462	16.1
98	318.909,948 494.794,738	99	318.909,938 494.794,81	0.073
101	318.907,194 494.795,116	102	318.878,506 494.786,701	29.897
104	318.859,914 494.780,082	105	318.840,285 494.772,354	21.096
107	318.835,401 494.771,417	1	318.832,669 494.771,346	2.733

Punct început	X / Y	Punct sfârşit	X / Y	Lungime segment
21	318.642,127 494.882,138	22	318.636,475 494.887,72	7.944
24	318.613,424 494.915,183	25	318.609,362 494.918,643	5.336
27	318.592,407 494.937,107	28	318.590,421 494.940,625	4.04
30	318.590,965 494.956,601	31	318.592,242 494.962,635	6.167
33	318.595,506 494.976,738	34	318.597,499 494.984,734	8.24
36	318.600,466 494.997,224	37	318.601,789 495.002,335	5.279
39	318.607,082 495.020,99	40	318.608,966 495.032,839	11.997
42	318.627,589 495.049,296	43	318.629,144 495.048,493	1.751
45	318.638,584 495.043,62	46	318.638,936 495.043,001	0.712
48	318.624,937 495.051,527	49	318.618,465 495.054,406	7.083
51	318.611,567 495.041,029	52	318.608,353 495.033,697	8.005
54	318.603,364 495.017,341	55	318.601,939 495.010,488	7.0
57	318.592,935 494.972,235	58	318.590,729 494.962,276	10.2
60	318.587,793 494.944,687	61	318.588,335 494.942,328	2.42
63	318.589,544 494.938,813	64	318.591,374 494.936,564	2.9
66	318.611,6 494.914,961	67	318.613,828 494.912,526	3.3
69	318.635,841 494.886,82	70	318.649,076 494.873,187	19.0
72	318.673,615 494.850,442	73	318.679,537 494.846,453	7.14
75	318.692,021 494.837,782	76	318.703,536 494.830,105	13.84
78	318.717,347 494.821,989	79	318.720,13 494.820,512	3.15
81	318.737,217 494.811,434	82	318.748,424 494.806,613	12.2
84	318.770,095 494.797,271	85	318.780,541 494.792,961	11.3
87	318.795,448 494.786,623	88	318.804,633 494.782,187	10.2
90	318.827,027 494.770,868	91	318.832,646 494.769,908	5.7
93	318.841,076 494.771,334	94	318.862,357 494.778,64	22.5
96	318.892,567 494.789,462	97	318.909,886 494.794,721	18.1
99	318.909,938 494.794,81	100	318.909,791 494.795,798	0.999
102	318.878,506 494.786,701	103	318.860,333 494.780,591	19.172
105	318.840,285 494.772,354	106	318.838,627 494.771,812	1.744

**** Lungimile segmentelor sunt determinate în planul de proiecţie Stereo 70 şi sunt rotunjite la 1 milimetru.**
***** Distanţa dintre puncte este formată din segmente cumulate ce sunt mai mici decât valoarea 1 milimetru.**

DATE DESPRE IMOBILUL NR. 11820

Oficiul de Cadastru şi Publicitate Imobiliară HUNEDOARA
Biroul de Cadastru şi Publicitate Imobiliară Deva

A. Partea I. Descrierea imobilului

TEREN Extravilan

Adresa: Jud. Hunedoara

Nr. Crt	Nr cadastral Nr. topografic	Suprafaţa* (mp)	Observaţii / Referinţe
A1		1.599	Sector cadastral:0 Teren neimprejmuit;

B. Partea II. Proprietari şi acte

Inscrieri privitoare la dreptul de proprietate şi alte drepturi reale		Referinţe
1 / 10/04/2023		
Act Normativ nr. 7, din 13/03/1996 emis de PARLAMENTUL ROMÂNIEI;		
B1	Inscrierea provizorie, drept de PROPRIETATE, dobandit prin Lege, cota actuala 1/1	A1
	1) **COMUNA ILIA**, CIF:4374164	

C. Partea III. SARCINI .

Inscrieri privind dezmembramintele dreptului de proprietate, drepturi reale de garanţie şi sarcini	Referinţe
NU SUNT	

Anexa Nr. 1 La Partea I

Teren

Nr cadastral	Suprafaţa (mp)*	Observaţii / Referinţe
	1.599	

* Suprafaţa este determinată in planul de proiecţie Stereo 70.

DETALII LINIARE IMOBIL

Date referitoare la teren

Crt	Categorie folosinţă	Intra vilan	Suprafaţa (mp)	Tarla	Parcelă	Nr. topo	Observaţii / Referinţe
1	drum	NU	1.599	-	-	-	

Lungime Segmente

1) Valorile lungimilor segmentelor sunt obţinute din proiecţie în plan.

Punct început	X / Y	Punct sfârşit	X / Y	Lungime segment
1	318.331,973 495.318,38	2	318.334,113 495.321,484	3.77
4	318.331,366 495.320,808	5	318.329,542 495.319,475	2.258
7	318.327,726 495.317,008	8	318.327,467 495.315,31	1.717
10	318.328,489 495.303,509	11	318.329,851 495.291,826	11.762
13	318.332,525 495.269,198	14	318.333,986 495.259,088	10.215
16	318.338,499 495.237,196	17	318.341,4 495.226,122	11.447

Punct început	X / Y	Punct sfârşit	X / Y	Lungime segment
2	318.334,113 495.321,484	3	318.332,307 495.321,233	1.823
5	318.329,542 495.319,475	6	318.328,575 495.318,462	1.401
8	318.327,467 495.315,31	9	318.327,6 495.311,341	3.971
11	318.329,851 495.291,826	12	318.331,073 495.281,76	10.14
14	318.333,986 495.259,088	15	318.335,57 495.250,358	8.873
17	318.341,4 495.226,122	18	318.344,832 495.214,646	11.979

Punct început	X / Y	Punct sfârşit	X / Y	Lungime segment
3	318.332,307 495.321,233	4	318.331,366 495.320,808	1.033
6	318.328,575 495.318,462	7	318.327,726 495.317,008	1.684
9	318.327,6 495.311,341	10	318.328,489 495.303,509	7.883
12	318.331,073 495.281,76	13	318.332,525 495.269,198	12.645
15	318.335,57 495.250,358	16	318.338,499 495.237,196	13.484
18	318.344,832 495.214,646	19	318.348,984 495.201,22	14.053

Punct început	X / Y	Punct sfârşit	X / Y	Lungime segment
19	318.348,984 495.201,22	20	318.351,595 495.194,91	6.829
22	318.360,227 495.178,805	23	318.366,025 495.169,732	10.767
25	318.380,506 495.153,61	26	318.388,672 495.146,806	10.628
28	318.409,07 495.134,332	29	318.425,444 495.128,298	17.451
31	318.443,503 495.123,648	32	318.465,902 495.118,423	23.0
34	318.497,467 495.110,685	35	318.513,496 495.106,774	16.5
37	318.534,563 495.101,181	38	318.543,665 495.098,129	9.6
40	318.558,531 495.093,44	41	318.560,062 495.094,478	1.85
43	318.561,045 495.095,478	44	318.561,082 495.095,763	0.288
46	318.544,252 495.102,407	47	318.543,432 495.102,608	0.845
49	318.530,379 495.105,815	50	318.513,693 495.109,631	17.116
52	318.495,74 495.113,175	53	318.494,915 495.113,338	0.84
55	318.491,278 495.118,441	56	318.487,509 495.119,261	3.857
58	318.478,478 495.121,667	59	318.468,184 495.123,978	10.55
61	318.426,912 495.133,075	62	318.426,003 495.133,285	0.933
64	318.412,24 495.137,242	65	318.408,676 495.139,002	3.974
67	318.380,764 495.160,272	68	318.374,292 495.165,209	8.139
70	318.367,743 495.171,785	71	318.363,07 495.180,171	9.599
73	318.358,061 495.189,161	74	318.357,908 495.189,435	0.313
76	318.354,689 495.196,006	77	318.352,803 495.200,394	4.776
79	318.350,812 495.205,5	80	318.348,082 495.215,29	10.162
82	318.347,947 495.215,783	83	318.343,431 495.231,933	16.77
85	318.339,44 495.251,724	86	318.338,87 495.258,525	6.825
88	318.338,015 495.269,878	89	318.336,696 495.281,253	11.451

Punct început	X / Y	Punct sfârşit	X / Y	Lungime segment
20	318.351,595 495.194,91	21	318.354,642 495.188,36	7.224
23	318.366,025 495.169,732	24	318.372,18 495.162,328	9.628
26	318.388,672 495.146,806	27	318.399,525 495.139,364	13.16
29	318.425,444 495.128,298	30	318.439,409 495.124,588	14.45
32	318.465,902 495.118,423	33	318.488,644 495.112,916	23.4
35	318.513,496 495.106,774	36	318.525,628 495.103,76	12.5
38	318.543,665 495.098,129	39	318.557,135 495.093,33	14.3
41	318.560,062 495.094,478	42	318.561,04 495.095,48	1.4
44	318.561,082 495.095,763	45	318.560,834 495.095,898	0.281
47	318.543,432 495.102,608	48	318.533,723 495.104,994	9.998
50	318.513,693 495.109,631	51	318.509,858 495.110,388	3.909
53	318.494,915 495.113,338	54	318.495,56 495.117,488	4.2
56	318.487,509 495.119,261	57	318.485,784 495.119,647	1.768
59	318.468,184 495.123,978	60	318.439,894 495.129,935	28.911
62	318.426,003 495.133,285	63	318.412,806 495.137,044	13.721
65	318.408,676 495.139,002	66	318.402,161 495.143,911	8.158
68	318.374,292 495.165,209	69	318.373,46 495.165,79	1.015
71	318.363,07 495.180,171	72	318.363,033 495.180,238	0.078
74	318.357,908 495.189,435	75	318.357,762 495.189,698	0.301
77	318.352,803 495.200,394	78	318.351,08 495.204,538	4.488
80	318.348,082 495.215,29	81	318.347,986 495.215,641	0.365
83	318.343,431 495.231,933	84	318.343,424 495.231,932	0.007
86	318.338,87 495.258,525	87	318.338,822 495.259,066	0.543
89	318.336,696 495.281,253	90	318.336,287 495.282,061	0.906

Punct început	X / Y	Punct sfârşit	X / Y	Lungime segment
21	318.354,642 495.188,36	22	318.360,227 495.178,805	11.067
24	318.372,18 495.162,328	25	318.380,506 495.153,61	12.056
27	318.399,525 495.139,364	28	318.409,07 495.134,332	10.79
30	318.439,409 495.124,588	31	318.443,503 495.123,648	4.2
33	318.488,644 495.112,916	34	318.497,467 495.110,685	9.1
36	318.525,628 495.103,76	37	318.534,563 495.101,181	9.3
39	318.557,135 495.093,33	40	318.558,531 495.093,44	1.4
42	318.561,04 495.095,48	43	318.561,045 495.095,478	0.005
45	318.560,834 495.095,898	46	318.544,252 495.102,407	17.814
48	318.533,723 495.104,994	49	318.530,379 495.105,815	3.444
51	318.509,858 495.110,388	52	318.495,74 495.113,175	14.391
54	318.495,56 495.117,488	55	318.491,278 495.118,441	4.387
57	318.485,784 495.119,647	58	318.478,478 495.121,667	7.58
60	318.439,894 495.129,935	61	318.426,912 495.133,075	13.356
63	318.412,806 495.137,044	64	318.412,24 495.137,242	0.6
66	318.402,161 495.143,911	67	318.380,764 495.160,272	26.935
69	318.373,46 495.165,79	70	318.367,743 495.171,785	8.285
72	318.363,033 495.180,238	73	318.358,061 495.189,161	10.214
75	318.357,762 495.189,698	76	318.354,689 495.196,006	7.017
78	318.351,08 495.204,538	79	318.350,812 495.205,5	0.999
81	318.347,986 495.215,641	82	318.347,947 495.215,783	0.147
84	318.343,424 495.231,932	85	318.339,44 495.251,724	20.189
87	318.338,822 495.259,066	88	318.338,015 495.269,878	10.842
90	318.336,287 495.282,061	1	318.331,973 495.318,38	36.574

**** Lungimile segmentelor sunt determinate în planul de proiecţie Stereo 70 şi sunt rotunjite la 1 milimetru.**
***** Distanţa dintre puncte este formată din segmente cumulate ce sunt mai mici decât valoarea 1 milimetru.**

DATE DESPRE IMOBILUL NR. 11821

Oficiul de Cadastru şi Publicitate Imobiliară HUNEDOARA
Biroul de Cadastru şi Publicitate Imobiliară Deva

A. Partea I. Descrierea imobilului

TEREN Extravilan

Adresa: Jud. Hunedoara

Nr. Crt	Nr cadastral Nr. topografic	Suprafaţa* (mp)	Observaţii / Referinţe
A1		342	Sector cadastral:0 Teren neimprejmuit;

B. Partea II. Proprietari şi acte

Inscrieri privitoare la dreptul de proprietate şi alte drepturi reale		Referinţe
1 / 10/04/2023		
Act Normativ nr. 7, din 13/03/1996 emis de PARLAMENTUL ROMÂNIEI;		
B1	Inscrierea provizorie, drept de PROPRIETATE, dobandit prin Lege, cota actuala 1/1	A1
	1) **COMUNA ILIA**, CIF:4374164	

C. Partea III. SARCINI .

Inscrieri privind dezmembramintele dreptului de proprietate, drepturi reale de garanţie şi sarcini	Referinţe
NU SUNT	

Anexa Nr. 1 La Partea I

Teren

Nr cadastral	Suprafaţa (mp)*	Observaţii / Referinţe
	342	

* Suprafaţa este determinată in planul de proiecţie Stereo 70.

DETALII LINIARE IMOBIL

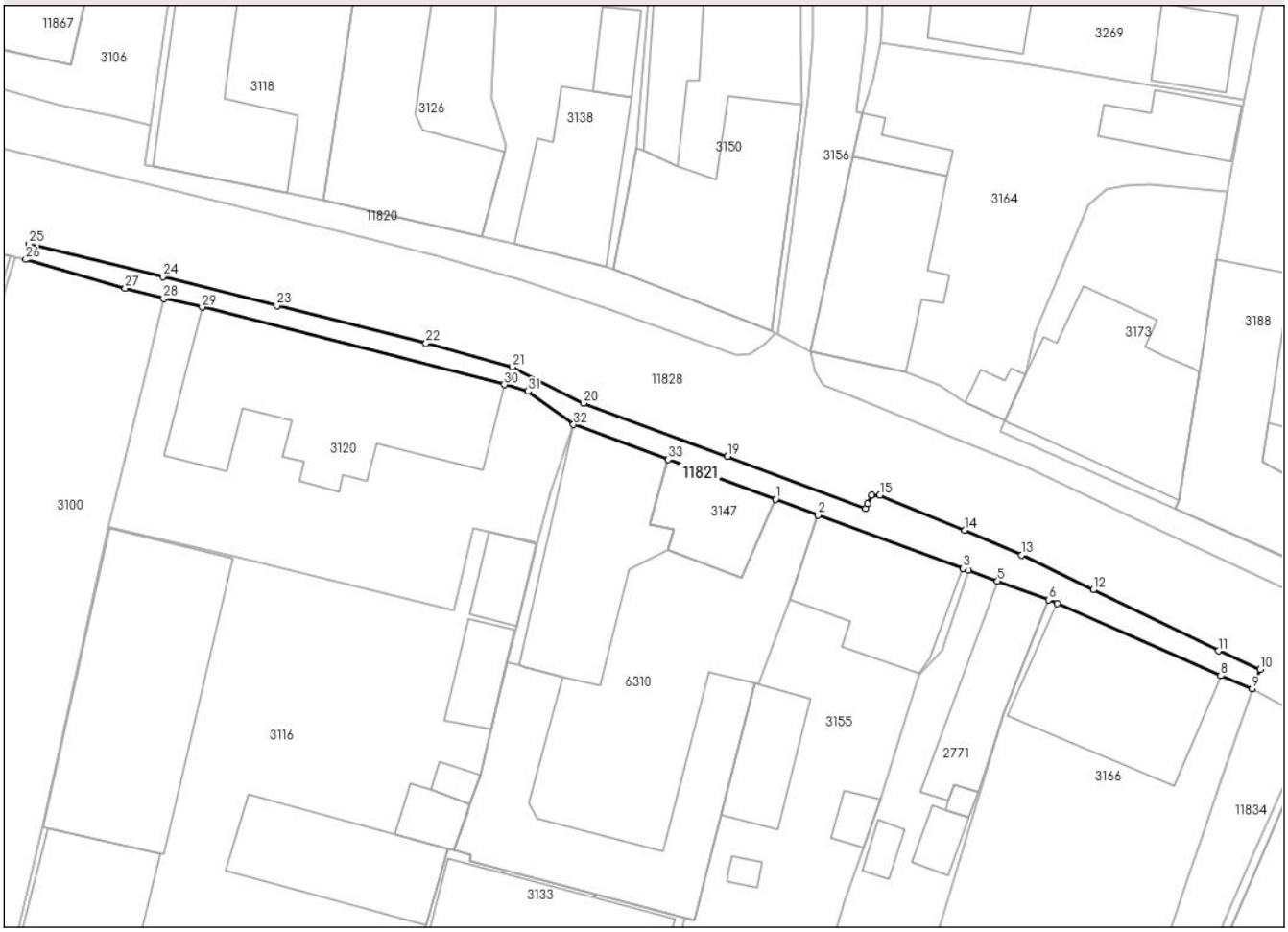

Date referitoare la teren

Crt	Categorie folosinţă	Intra vilan	Suprafaţa (mp)	Tarla	Parcelă	Nr. topo	Observaţii / Referinţe
1	drum	NU	342	-	-	-	

Lungime Segmente
1) Valorile lungimilor segmentelor sunt obţinute din proiecţie în plan.

Punct început	X / Y	Punct sfârşit	X / Y	Lungime segment (** (m)
1	318.561,256 495.078,177	2	318.565,699 495.076,527	4.74
3	318.580,977 495.070,917	4	318.581,544 495.070,709	0.604
5	318.584,586 495.069,592	6	318.589,956 495.067,621	5.721
7	318.590,842 495.067,231	8	318.608,048 495.059,668	18.795
9	318.611,356 495.058,267	10	318.612,209 495.060,332	2.234

Punct început	X / Y	Punct sfârşit	X / Y	Lungime segment (** (m)
2	318.565,699 495.076,527	3	318.580,977 495.070,917	16.275
4	318.581,544 495.070,709	5	318.584,586 495.069,592	3.24
6	318.589,956 495.067,621	7	318.590,842 495.067,231	0.968
8	318.608,048 495.059,668	9	318.611,356 495.058,267	3.593
10	318.612,209 495.060,332	11	318.607,815 495.062,265	4.8

Punct început	X / Y	Punct sfârşit	X / Y	Lungime segment (** (m)
11	318.607,815 495.062,265	12	318.594,643 495.068,677	14.65
13	318.587,14 495.072,343	14	318.581,12 495.074,924	6.55
15	318.572,2 495.078,631	16	318.571,354 495.078,643	0.846
17	318.570,937 495.077,725	18	318.570,696 495.077,197	0.58
19	318.556,199 495.082,681	20	318.541,039 495.088,278	16.16
21	318.533,551 495.092,085	22	318.524,483 495.094,56	9.4
23	318.508,831 495.098,538	24	318.496,806 495.101,564	12.4
25	318.482,75 495.105,0	26	318.482,412 495.103,373	1.662
27	318.492,857 495.100,351	28	318.496,897 495.099,259	4.185
29	318.500,944 495.098,357	30	318.532,721 495.090,227	32.8
31	318.535,218 495.089,524	32	318.540,002 495.086,036	5.92
33	318.549,936 495.082,383	1	318.561,256 495.078,177	12.076

Punct început	X / Y	Punct sfârşit	X / Y	Lungime segment (** (m)
12	318.594,643 495.068,677	13	318.587,14 495.072,343	8.35
14	318.581,12 495.074,924	15	318.572,2 495.078,631	9.66
16	318.571,354 495.078,643	17	318.570,937 495.077,725	1.009
18	318.570,696 495.077,197	19	318.556,199 495.082,681	15.5
20	318.541,039 495.088,278	21	318.533,551 495.092,085	8.4
22	318.524,483 495.094,56	23	318.508,831 495.098,538	16.15
24	318.496,806 495.101,564	25	318.482,75 495.105,0	14.47
26	318.482,412 495.103,373	27	318.492,857 495.100,351	10.873
28	318.496,897 495.099,259	29	318.500,944 495.098,357	4.147
30	318.532,721 495.090,227	31	318.535,218 495.089,524	2.594
32	318.540,002 495.086,036	33	318.549,936 495.082,383	10.584

** Lungimile segmentelor sunt determinate în planul de proiecţie Stereo 70 şi sunt rotunjite la 1 milimetru.
*** Distanţa dintre puncte este formată din segmente cumulate ce sunt mai mici decât valoarea 1 milimetru.

DATE DESPRE IMOBILUL NR. 11822

Oficiul de Cadastru şi Publicitate Imobiliară HUNEDOARA
Biroul de Cadastru şi Publicitate Imobiliară Deva

A. Partea I. Descrierea imobilului

TEREN Extravilan

Adresa: Jud. Hunedoara

Nr. Crt	Nr cadastral Nr. topografic	Suprafaţa* (mp)	Observaţii / Referinţe
A1		739	Sector cadastral:0 Teren neimprejmuit;

B. Partea II. Proprietari şi acte

Inscrieri privitoare la dreptul de proprietate şi alte drepturi reale		Referinţe
1 / 10/04/2023		
Act Normativ nr. 7, din 13/03/1996 emis de PARLAMENTUL ROMÂNIEI;		
B1	Inscrierea provizorie, drept de PROPRIETATE, dobandit prin Lege, cota actuala 1/1	A1
	1) **COMUNA ILIA**, CIF:4374164	

C. Partea III. SARCINI .

Inscrieri privind dezmembramintele dreptului de proprietate, drepturi reale de garanţie şi sarcini	Referinţe
NU SUNT	

Anexa Nr. 1 La Partea I

Teren

Nr cadastral	Suprafaţa (mp)*	Observaţii / Referinţe
	739	

* Suprafaţa este determinată in planul de proiecţie Stereo 70.

DETALII LINIARE IMOBIL

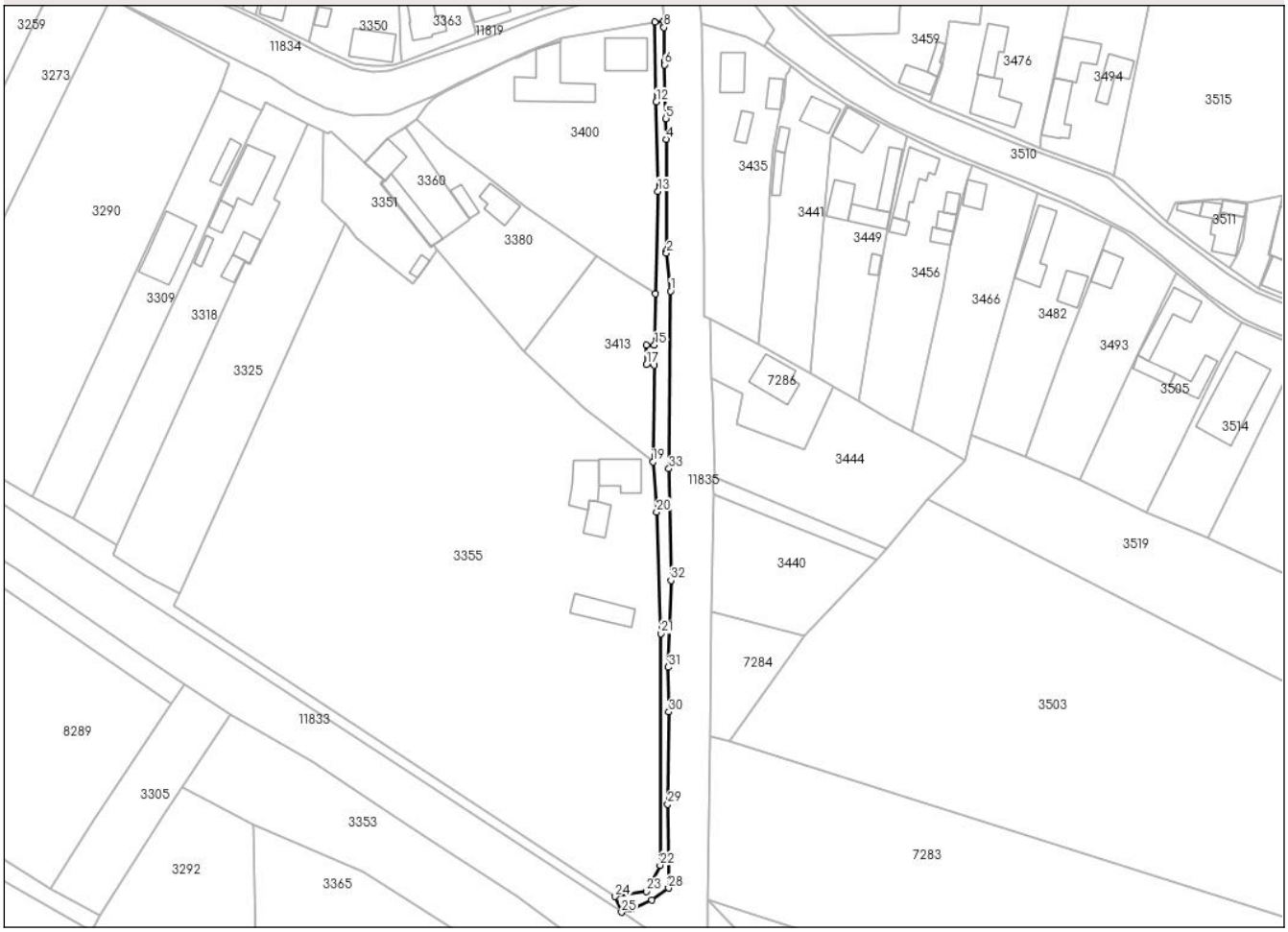

Date referitoare la teren

Crt	Categorie folosinţă	Intra vilan	Suprafaţa (mp)	Tarla	Parcelă	Nr. topo	Observaţii / Referinţe
1	drum	NU	739	-	-	-	

Lungime Segmente

1) Valorile lungimilor segmentelor sunt obţinute din proiecţie în plan.

Punct început	X / Y	Punct sfârşit	X / Y	Lungime segment (** (m)
1	318.912,595 494.711,036	2	318.911,55 494.721,224	10.241
3	318.911,547 494.721,802	4	318.911,39 494.751,802	30.0
5	318.911,361 494.757,337	6	318.911,054 494.771,784	14.451
7	318.911,034 494.772,711	8	318.910,841 494.781,783	9.074
9	318.910,83 494.782,328	10	318.910,808 494.783,616	1.288

Punct început	X / Y	Punct sfârşit	X / Y	Lungime segment (** (m)
2	318.911,55 494.721,224	3	318.911,547 494.721,802	0.579
4	318.911,39 494.751,802	5	318.911,361 494.757,337	5.535
6	318.911,054 494.771,784	7	318.911,034 494.772,711	0.927
8	318.910,841 494.781,783	9	318.910,83 494.782,328	0.545
10	318.910,808 494.783,616	11	318.908,4 494.783,202	2.443

Punct început	X / Y	Punct sfârşit	X / Y	Lungime segment (** (m)
11	318.908,4 494.783,202	12	318.908,791 494.761,814	21.392
13	318.909,218 494.737,801	14	318.908,48 494.710,273	27.538
15	318.908,265 494.696,516	16	318.906,121 494.696,602	2.145
17	318.906,102 494.691,255	18	318.908,201 494.691,097	2.106
19	318.907,888 494.665,19	20	318.908,873 494.651,748	13.478
21	318.910,036 494.619,087	22	318.909,815 494.556,92	62.167
23	318.906,054 494.549,892	24	318.897,743 494.548,524	8.422
25	318.899,44 494.544,318	26	318.902,142 494.545,184	2.837
27	318.907,511 494.547,668	28	318.912,052 494.550,783	5.507
29	318.911,876 494.573,319	30	318.912,149 494.598,094	24.777
31	318.912,012 494.610,108	32	318.912,696 494.633,393	23.295
33	318.912,188 494.663,367	1	318.912,595 494.711,036	47.671

Punct început	X / Y	Punct sfârşit	X / Y	Lungime segment (** (m)
12	318.908,791 494.761,814	13	318.909,218 494.737,801	24.017
14	318.908,48 494.710,273	15	318.908,265 494.696,516	13.759
16	318.906,121 494.696,602	17	318.906,102 494.691,255	5.346
18	318.908,201 494.691,097	19	318.907,888 494.665,19	25.909
20	318.908,873 494.651,748	21	318.910,036 494.619,087	32.682
22	318.909,815 494.556,92	23	318.906,054 494.549,892	7.971
24	318.897,743 494.548,524	25	318.899,44 494.544,318	4.536
26	318.902,142 494.545,184	27	318.907,511 494.547,668	5.916
28	318.912,052 494.550,783	29	318.911,876 494.573,319	22.537
30	318.912,149 494.598,094	31	318.912,012 494.610,108	12.015
32	318.912,696 494.633,393	33	318.912,188 494.663,367	29.978

** Lungimile segmentelor sunt determinate în planul de proiecţie Stereo 70 şi sunt rotunjite la 1 milimetru.
*** Distanţa dintre puncte este formată din segmente cumulate ce sunt mai mici decât valoarea 1 milimetru.

DATE DESPRE IMOBILUL NR. 11823

Oficiul de Cadastru şi Publicitate Imobiliară HUNEDOARA
Biroul de Cadastru şi Publicitate Imobiliară Deva

A. Partea I. Descrierea imobilului

TEREN Intravilan

Adresa: Loc. Ilia, Jud. Hunedoara

Nr. Crt	Nr cadastral Nr. topografic	Suprafaţa* (mp)	Observaţii / Referinţe
A1		1.996	Sector cadastral:0 Teren neimprejmuit;

B. Partea II. Proprietari şi acte

Inscrieri privitoare la dreptul de proprietate şi alte drepturi reale		Referinţe
1 / 10/04/2023		
Act Normativ nr. 7, din 13/03/1996 emis de PARLAMENTUL ROMÂNIEI;		
B1	Inscrierea provizorie, drept de PROPRIETATE, dobandit prin Lege, cota actuala 1/1	A1
	1) **COMUNA ILIA**, CIF:4374164	

C. Partea III. SARCINI .

Inscrieri privind dezmembramintele dreptului de proprietate, drepturi reale de garanţie şi sarcini	Referinţe
NU SUNT	

Anexa Nr. 1 La Partea I

Teren

Nr cadastral	Suprafaţa (mp)*	Observaţii / Referinţe
	1.996	

* Suprafaţa este determinată in planul de proiecţie Stereo 70.

DETALII LINIARE IMOBIL

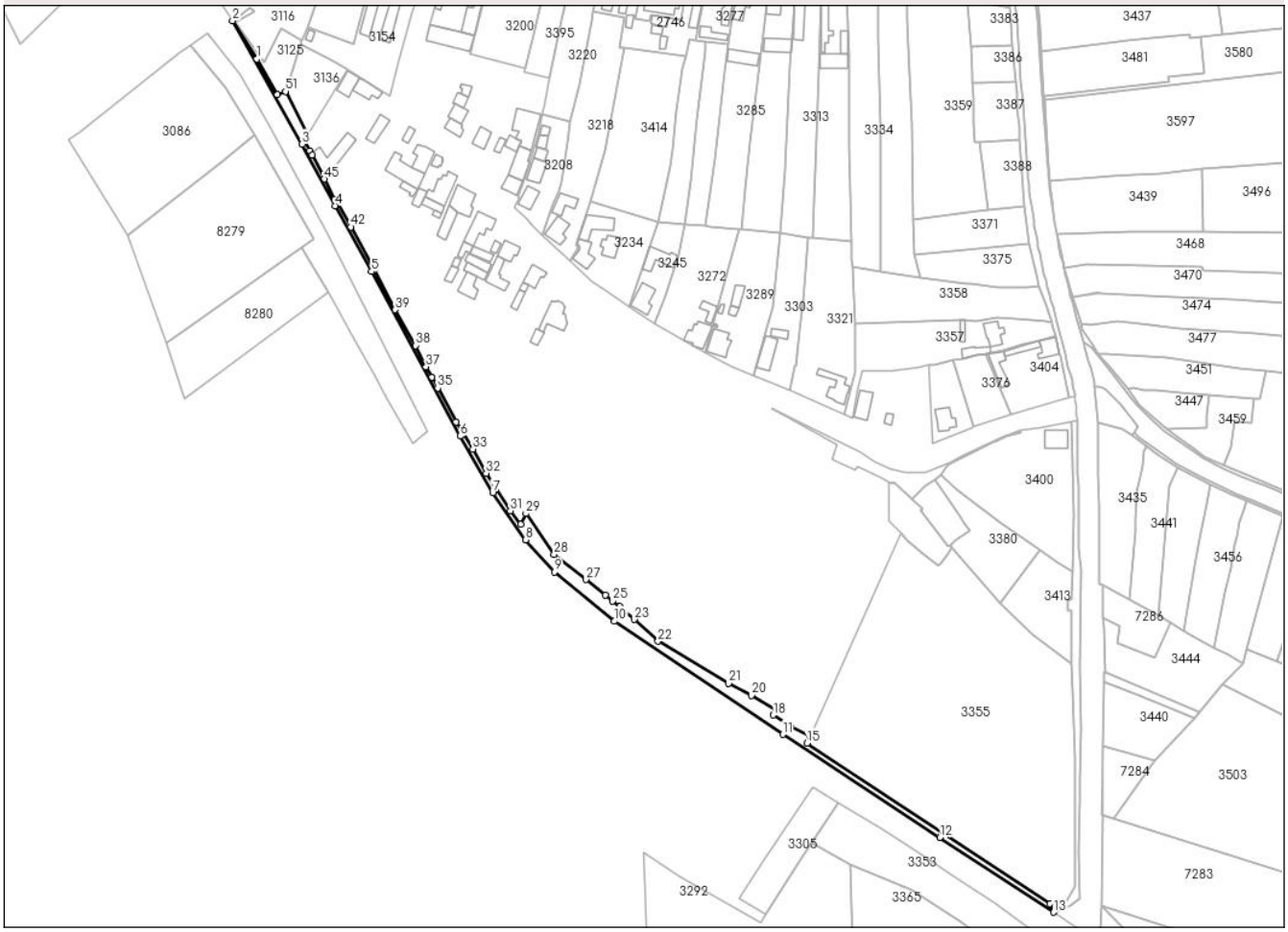

Date referitoare la teren

Crt	Categorie folosință	Intra vilan	Suprafaţa (mp)	Tarla	Parcelă	Nr. topo	Observaţii / Referinţe
1	drum	DA	1.996	-	-	-	

Lungime Segmente

1) Valorile lungimilor segmentelor sunt obţinute din proiecţie în plan.

Punct început	X / Y	Punct sfârşit	X / Y	Lungime segment
1	318.510,941 494.959,919	2	318.499,085 494.978,513	22.052
4	318.549,068 494.888,407	5	318.566,888 494.856,345	36.682
7	318.625,917 494.748,45	8	318.642,038 494.725,672	27.906
10	318.685,325 494.686,023	11	318.767,483 494.630,875	98.95
13	318.899,44 494.544,318	14	318.897,743 494.548,524	4.536
16	318.780,812 494.630,006	17	318.771,171 494.634,618	10.687

Punct început	X / Y	Punct sfârşit	X / Y	Lungime segment
2	318.499,085 494.978,513	3	318.533,032 494.918,421	69.017
5	318.566,888 494.856,345	6	318.610,089 494.776,212	91.037
8	318.642,038 494.725,672	9	318.655,989 494.709,961	21.011
11	318.767,483 494.630,875	12	318.843,933 494.580,751	91.417
14	318.897,743 494.548,524	15	318.779,152 494.626,681	142.029
17	318.771,171 494.634,618	18	318.762,728 494.640,357	10.209

Punct început	X / Y	Punct sfârşit	X / Y	Lungime segment
3	318.533,032 494.918,421	4	318.549,068 494.888,407	34.029
6	318.610,089 494.776,212	7	318.625,917 494.748,45	31.957
9	318.655,989 494.709,961	10	318.685,325 494.686,023	37.864
12	318.843,933 494.580,751	13	318.899,44 494.544,318	66.396
15	318.779,152 494.626,681	16	318.780,812 494.630,006	3.717
18	318.762,728 494.640,357	19	318.763,804 494.642,748	2.623

Punct început	X / Y	Punct sfârşit	X / Y	Lungime segment
19	318.763,804 494.642,748	20	318.752,012 494.649,874	13.778
22	318.706,571 494.676,322	23	318.694,901 494.686,867	15.728
25	318.684,423 494.695,94	26	318.680,993 494.698,66	4.378
28	318.655,892 494.718,564	29	318.642,133 494.738,524	24.243
31	318.634,507 494.739,806	32	318.622,731 494.758,102	21.758
34	318.608,058 494.783,014	35	318.599,108 494.799,594	18.841
37	318.593,454 494.809,96	38	318.588,319 494.820,34	11.581
40	318.568,298 494.857,742	41	318.567,984 494.857,198	0.628
43	318.550,021 494.890,292	44	318.548,915 494.891,573	1.693
46	318.537,833 494.913,116	47	318.536,736 494.915,039	2.214
49	318.534,8 494.921,391	50	318.535,586 494.922,675	1.506
52	318.520,993 494.942,508	1	318.510,941 494.959,919	20.105

Punct început	X / Y	Punct sfârşit	X / Y	Lungime segment
20	318.752,012 494.649,874	21	318.740,926 494.655,765	12.554
23	318.694,901 494.686,867	24	318.688,004 494.693,101	9.297
26	318.680,993 494.698,66	27	318.671,317 494.706,332	12.348
29	318.642,133 494.738,524	30	318.639,511 494.733,158	5.973
32	318.622,731 494.758,102	33	318.616,334 494.769,872	13.396
35	318.599,108 494.799,594	36	318.596,239 494.804,829	5.97
38	318.588,319 494.820,34	39	318.578,233 494.837,824	20.185
41	318.567,984 494.857,198	42	318.556,711 494.878,019	23.677
44	318.548,915 494.891,573	45	318.543,961 494.901,404	11.009
47	318.536,736 494.915,039	48	318.534,121 494.919,989	5.598
50	318.535,586 494.922,675	51	318.524,898 494.944,073	23.919

Punct început	X / Y	Punct sfârşit	X / Y	Lungime segment
21	318.740,926 494.655,765	22	318.706,571 494.676,322	40.036
24	318.688,004 494.693,101	25	318.684,423 494.695,94	4.57
27	318.671,317 494.706,332	28	318.655,892 494.718,564	19.686
30	318.639,511 494.733,158	31	318.634,507 494.739,806	8.321
33	318.616,334 494.769,872	34	318.608,058 494.783,014	15.531
36	318.596,239 494.804,829	37	318.593,454 494.809,96	5.837
39	318.578,233 494.837,824	40	318.568,298 494.857,742	22.258
42	318.556,711 494.878,019	43	318.550,021 494.890,292	13.978
45	318.543,961 494.901,404	46	318.537,833 494.913,116	13.218
48	318.534,121 494.919,989	49	318.534,8 494.921,391	1.558
51	318.524,898 494.944,073	52	318.520,993 494.942,508	4.207

**** Lungimile segmentelor sunt determinate în planul de proiecţie Stereo 70 şi sunt rotunjite la 1 milimetru.**
***** Distanţa dintre puncte este formată din segmente cumulate ce sunt mai mici decât valoarea 1 milimetru.**

DATE DESPRE IMOBILUL NR. 11824

Oficiul de Cadastru şi Publicitate Imobiliară HUNEDOARA
Biroul de Cadastru şi Publicitate Imobiliară Deva

A. Partea I. Descrierea imobilului

TEREN Intravilan

Adresa: Loc. Ilia, Jud. Hunedoara

Nr. Crt	Nr cadastral Nr. topografic	Suprafaţa* (mp)	Observaţii / Referinţe
A1	64118	1.250	Sector cadastral:0 Teren neimprejmuit; Poz 83 din MO- Trotuar pe strada Libertatii- Trotuar din beton, lungimea 904m, latime 1,6m pe partea nordica si sudica-Imobil neimprejmuit

B. Partea II. Proprietari şi acte

Inscrieri privitoare la dreptul de proprietate şi alte drepturi reale		Referinţe
51315 / 09/11/2022		
Act Normativ nr. HG 1352, din 28/08/2002 emis de Guvernul Romaniei (act administrativ nr Adeverinta Nr 4339 din 07.11.2022, emis de Primaria Comunei Ilia);		
B1	Se înfiinţeaz\U+0103 cartea funciar\U+0103 64118 a UAT ILIA cu nr. cadastral 64118	A1
B2	Intabulare, drept de PROPRIETATE, dobandit prin Lege, cota actuala 1/1	A1
	1) **COMUNA ILIA**, CIF:4374164, domeniul public	

C. Partea III. SARCINI .

Inscrieri privind dezmembramintele dreptului de proprietate, drepturi reale de garanţie şi sarcini	Referinţe
NU SUNT	

Anexa Nr. 1 La Partea I

Teren

Nr cadastral	Suprafaţa (mp)*	Observaţii / Referinţe
64118	1.250	Poz 83 din MO- Trotuar pe strada Libertatii- Trotuar din beton, lungimea 904m, latime 1,6m pe partea nordica si sudica-Imobil neimprejmuit

* Suprafaţa este determinată in planul de proiecţie Stereo 70.

DETALII LINIARE IMOBIL

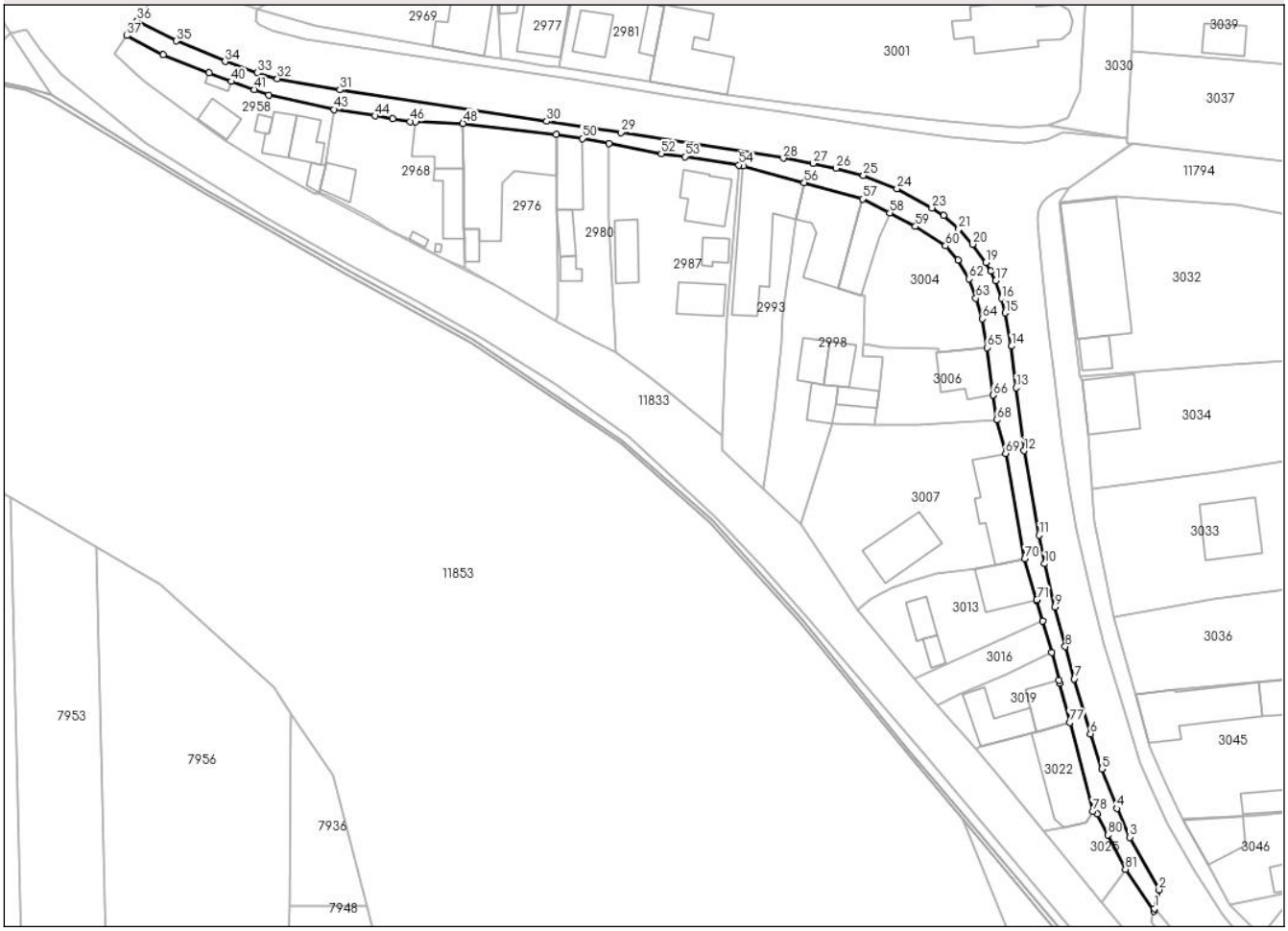

Date referitoare la teren

Crt	Categorie folosință	Intra vilan	Suprafaţa (mp)	Tarla	Parcelă	Nr. topo	Observaţii / Referinţe
1	drum	DA	1.250	-	-	-	

Lungime Segmente

1) Valorile lungimilor segmentelor sunt obţinute din proiecţie în plan.

Punct început	X / Y	Punct sfârşit	X / Y	Lungime segment
1	318.351,935 495.170,947	2	318.352,892 495.174,875	4.042
4	318.344,036 495.191,844	5	318.340,891 495.200,102	8.836
7	318.335,159 495.218,939	8	318.333,279 495.225,659	6.977
10	318.328,974 495.242,969	11	318.327,772 495.248,954	6.105
13	318.322,986 495.279,756	14	318.322,039 495.288,449	8.744

Punct început	X / Y	Punct sfârşit	X / Y	Lungime segment
2	318.352,892 495.174,875	3	318.346,787 495.185,847	12.556
5	318.340,891 495.200,102	6	318.338,508 495.207,451	7.726
8	318.333,279 495.225,659	9	318.331,052 495.233,913	8.549
11	318.327,772 495.248,954	12	318.324,649 495.266,6	17.92
14	318.322,039 495.288,449	15	318.320,706 495.295,396	7.074

Punct început	X / Y	Punct sfârşit	X / Y	Lungime segment
3	318.346,787 495.185,847	4	318.344,036 495.191,844	6.598
6	318.338,508 495.207,451	7	318.335,159 495.218,939	11.967
9	318.331,052 495.233,913	10	318.328,974 495.242,969	9.291
12	318.324,649 495.266,6	13	318.322,986 495.279,756	13.261
15	318.320,706 495.295,396	16	318.319,945 495.298,442	3.139

Punct început	X / Y	Punct sfârşit	X / Y	Lungime segment
16	318.319,945 495.298,442	17	318.318,754 495.302,119	3.865
19	318.316,707 495.305,91	20	318.313,887 495.309,757	4.77
22	318.307,793 495.315,749	23	318.305,421 495.317,333	2.853
25	318.291,072 495.324,098	26	318.285,348 495.325,631	5.926
28	318.274,322 495.327,737	29	318.240,412 495.333,103	34.332
31	318.181,656 495.342,025	32	318.168,592 495.344,356	13.27
34	318.157,695 495.347,932	35	318.147,461 495.352,243	11.105
37	318.137,157 495.353,353	38	318.144,768 495.349,304	8.621
40	318.158,948 495.343,751	41	318.163,766 495.342,05	5.109
43	318.180,431 495.337,926	44	318.189,053 495.336,546	8.731
46	318.196,362 495.335,393	47	318.197,458 495.335,398	1.096
49	318.226,845 495.332,649	50	318.232,332 495.331,852	5.545
52	318.248,869 495.328,654	53	318.253,753 495.328,063	4.92
55	318.265,952 495.326,068	56	318.278,696 495.322,625	13.201
58	318.296,607 495.316,321	59	318.301,949 495.313,464	6.058
61	318.310,906 495.306,481	62	318.313,168 495.302,531	4.552
64	318.315,896 495.294,164	65	318.316,896 495.288,168	6.078
67	318.318,163 495.278,195	68	318.318,935 495.273,044	5.209
70	318.324,803 495.243,988	71	318.327,308 495.235,468	8.881
73	318.328,486 495.231,015	74	318.330,43 495.224,458	6.839
76	318.332,089 495.218,012	77	318.334,198 495.209,816	8.463
79	318.339,967 495.190,732	80	318.342,175 495.186,325	4.929
82	318.351,832 495.170,368	1	318.351,935 495.170,947	0.588

Punct început	X / Y	Punct sfârşit	X / Y	Lungime segment
17	318.318,754 495.302,119	18	318.317,729 495.304,165	2.289
20	318.313,887 495.309,757	21	318.311,002 495.312,917	4.279
23	318.305,421 495.317,333	24	318.298,099 495.321,38	8.366
26	318.285,348 495.325,631	27	318.280,558 495.326,636	4.895
29	318.240,412 495.333,103	30	318.224,889 495.335,414	15.694
32	318.168,592 495.344,356	33	318.164,38 495.345,563	4.382
35	318.147,461 495.352,243	36	318.139,295 495.356,462	9.191
38	318.144,768 495.349,304	39	318.154,274 495.345,527	10.229
41	318.163,766 495.342,05	42	318.166,836 495.340,96	3.258
44	318.189,053 495.336,546	45	318.192,707 495.335,985	3.697
47	318.197,458 495.335,398	48	318.207,389 495.335,011	9.938
50	318.232,332 495.331,852	51	318.237,883 495.330,84	5.642
53	318.253,753 495.328,063	54	318.265,093 495.326,3	11.476
56	318.278,696 495.322,625	57	318.290,881 495.319,231	12.649
59	318.301,949 495.313,464	60	318.308,22 495.309,42	7.462
62	318.313,168 495.302,531	63	318.314,575 495.298,444	4.322
65	318.316,896 495.288,168	66	318.318,159 495.278,226	10.023
68	318.318,935 495.273,044	69	318.320,795 495.266,054	7.233
71	318.327,308 495.235,468	72	318.327,333 495.235,374	0.097
74	318.330,43 495.224,458	75	318.331,92 495.218,67	5.976
77	318.334,198 495.209,816	78	318.338,998 495.191,198	19.227
80	318.342,175 495.186,325	81	318.345,808 495.179,16	8.032

Punct început	X / Y	Punct sfârşit	X / Y	Lungime segment
18	318.317,729 495.304,165	19	318.316,707 495.305,91	2.023
21	318.311,002 495.312,917	22	318.307,793 495.315,749	4.28
24	318.298,099 495.321,38	25	318.291,072 495.324,098	7.534
27	318.280,558 495.326,636	28	318.274,322 495.327,737	6.332
30	318.224,889 495.335,414	31	318.181,656 495.342,025	43.736
33	318.164,38 495.345,563	34	318.157,695 495.347,932	7.092
36	318.139,295 495.356,462	37	318.137,157 495.353,353	3.773
39	318.154,274 495.345,527	40	318.158,948 495.343,751	5.0
42	318.166,836 495.340,96	43	318.180,431 495.337,926	13.93
45	318.192,707 495.335,985	46	318.196,362 495.335,393	3.702
48	318.207,389 495.335,011	49	318.226,845 495.332,649	19.599
51	318.237,883 495.330,84	52	318.248,869 495.328,654	11.202
54	318.265,093 495.326,3	55	318.265,952 495.326,068	0.89
57	318.290,881 495.319,231	58	318.296,607 495.316,321	6.422
60	318.308,22 495.309,42	61	318.310,906 495.306,481	3.981
63	318.314,575 495.298,444	64	318.315,896 495.294,164	4.479
66	318.318,159 495.278,226	67	318.318,163 495.278,195	0.031
69	318.320,795 495.266,054	70	318.324,803 495.243,988	22.427
72	318.327,333 495.235,374	73	318.328,486 495.231,015	4.509
75	318.331,92 495.218,67	76	318.332,089 495.218,012	0.68
78	318.338,998 495.191,198	79	318.339,967 495.190,732	1.076
81	318.345,808 495.179,16	82	318.351,832 495.170,368	10.658

**** Lungimile segmentelor sunt determinate în planul de proiecţie Stereo 70 şi sunt rotunjite la 1 milimetru.**
***** Distanţa dintre puncte este formată din segmente cumulate ce sunt mai mici decât valoarea 1 milimetru.**

DATE DESPRE IMOBILUL NR. 11825

Oficiul de Cadastru şi Publicitate Imobiliară HUNEDOARA
Biroul de Cadastru şi Publicitate Imobiliară Deva

A. Partea I. Descrierea imobilului

TEREN Intravilan

Adresa: Loc. Ilia, Jud. Hunedoara

Nr. Crt	Nr cadastral Nr. topografic	Suprafaţa* (mp)	Observaţii / Referinţe
A1	64053	13.684	Sector cadastral:0 Teren neimprejmuit;

B. Partea II. Proprietari şi acte

Inscrieri privitoare la dreptul de proprietate şi alte drepturi reale		Referinţe
39713 / 31/08/2022		
Act Normativ nr. Mo 634 bis, din 28/08/2002 emis de Guvernul Romaniei (inscris sub semnatura privata nr Memoriu tehnic din 31.08.2022, emis de BURZ DARIE-SEBASTIAN;inscris sub semnatura privata nr Cerere de receptie si inscriere din 31.08.2022, emis de BURZ DARIE-SEBASTIAN;act administrativ nr Adeverinta Nr 3134 din 17.08.2022, emis de Primaria Com. Ilia);		
B1	Intabulare, drept de PROPRIETATE, dobandit prin Lege, cota actuala 1/1	A1
	1) **COMUNA ILIA**, CIF:4374164, domeniul public	

C. Partea III. SARCINI .

Inscrieri privind dezmembramintele dreptului de proprietate, drepturi reale de garanţie şi sarcini	Referinţe
NU SUNT	

Anexa Nr. 1 La Partea I

Teren

Nr cadastral	Suprafaţa (mp)*	Observaţii / Referinţe
64053	13.684	

* Suprafaţa este determinată in planul de proiecţie Stereo 70.

DETALII LINIARE IMOBIL

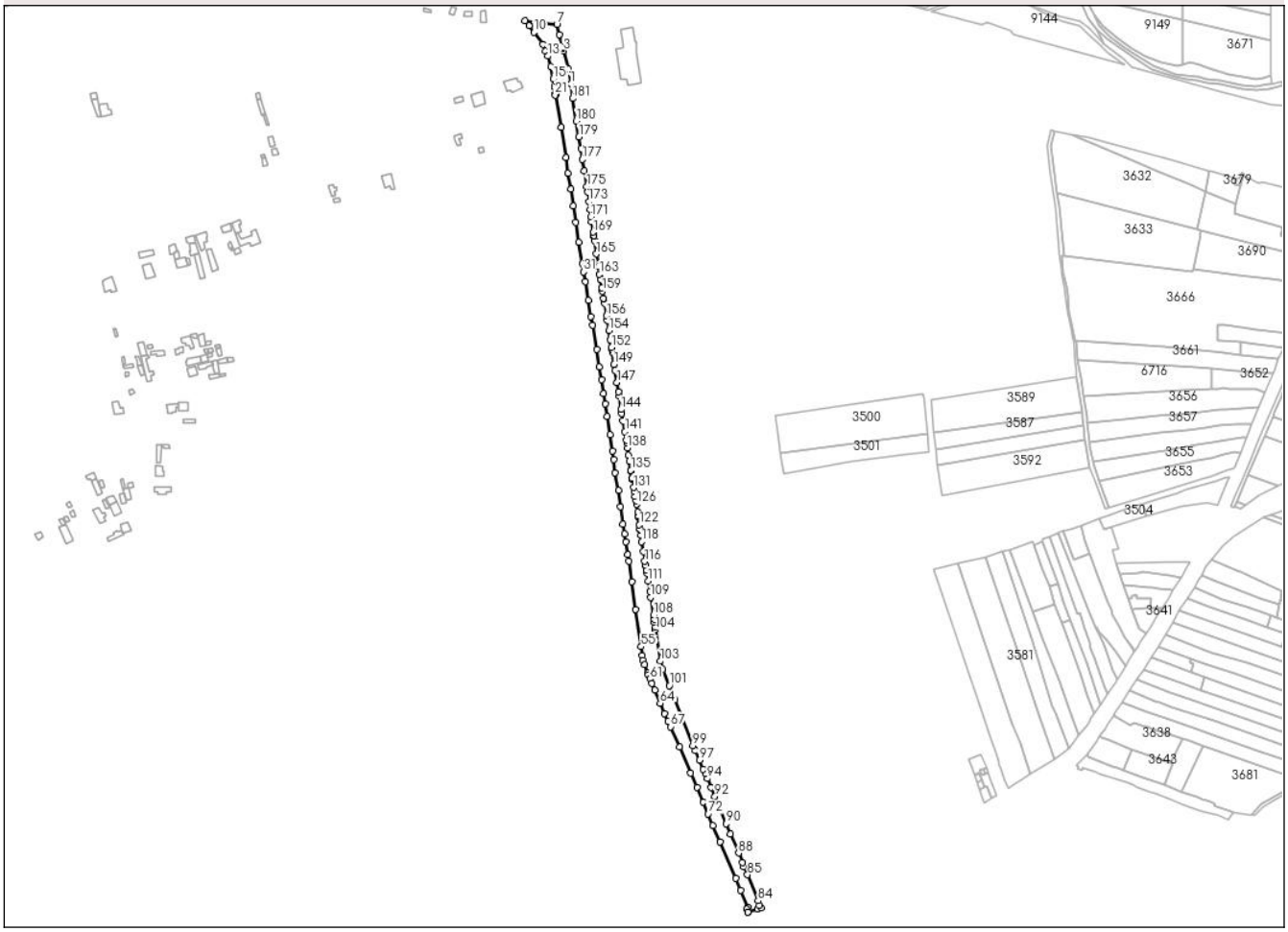

Date referitoare la teren

Crt	Categorie folosință	Intra vilan	Suprafaţa (mp)	Tarla	Parcelă	Nr. topo	Observaţii / Referinţe
1	drum	DA	13.684	-	-	-	

Lungime Segmente

1) Valorile lungimilor segmentelor sunt obţinute din proiecţie în plan.

Punct început	X / Y	Punct sfârşit	X / Y	Lungime segment
1	318.757,515 495.877,284	2	318.755,102 495.891,797	14.712
4	318.749,464 495.912,21	5	318.749,24 495.913,161	0.977
7	318.743,825 495.935,752	8	318.712,493 495.939,682	31.578
10	318.721,219 495.928,21	11	318.729,976 495.916,46	14.654
13	318.734,858 495.904,731	14	318.737,799 495.894,372	10.768
16	318.741,568 495.875,11	17	318.741,893 495.873,82	1.331

Punct început	X / Y	Punct sfârşit	X / Y	Lungime segment
2	318.755,102 495.891,797	3	318.750,289 495.909,958	18.788
5	318.749,24 495.913,161	6	318.746,207 495.926,042	13.233
8	318.712,493 495.939,682	9	318.716,531 495.934,708	6.407
11	318.729,976 495.916,46	12	318.732,89 495.909,675	7.384
14	318.737,799 495.894,372	15	318.740,41 495.882,098	12.549
17	318.741,893 495.873,82	18	318.741,894 495.873,781	0.039

Punct început	X / Y	Punct sfârşit	X / Y	Lungime segment
3	318.750,289 495.909,958	4	318.749,464 495.912,21	2.398
6	318.746,207 495.926,042	7	318.743,825 495.935,752	9.998
9	318.716,531 495.934,708	10	318.721,219 495.928,21	8.013
12	318.732,89 495.909,675	13	318.734,858 495.904,731	5.322
15	318.740,41 495.882,098	16	318.741,568 495.875,11	7.083
18	318.741,894 495.873,781	19	318.742,055 495.873,849	0.175

Punct început	X / Y	Punct sfârşit	X / Y	Lungime segment
19	318.742,055 495.873,849	20	318.743,236 495.867,322	6.633
22	318.742,092 495.866,306	23	318.748,206 495.834,673	32.218
25	318.754,946 495.789,271	26	318.757,517 495.773,453	16.026
28	318.762,62 495.740,627	29	318.765,587 495.720,896	19.953
31	318.770,336 495.691,858	32	318.771,827 495.682,034	9.937
34	318.777,369 495.647,88	35	318.779,043 495.639,27	8.772
37	318.785,575 495.598,196	38	318.787,837 495.585,499	12.897
40	318.791,611 495.561,71	41	318.793,374 495.549,328	12.507
43	318.798,63 495.515,056	44	318.799,816 495.506,57	8.569
46	318.804,742 495.475,941	47	318.806,673 495.460,038	16.02
49	318.810,566 495.433,079	50	318.811,728 495.425,329	7.837
52	318.815,129 495.406,32	53	318.818,172 495.385,806	20.739
55	318.827,093 495.321,933	56	318.828,373 495.312,943	9.08
58	318.830,605 495.304,293	59	318.833,758 495.295,673	9.178
61	318.835,779 495.290,264	62	318.837,688 495.285,782	4.872
64	318.845,888 495.266,127	65	318.850,199 495.256,063	10.948
67	318.856,428 495.242,908	68	318.865,058 495.222,807	21.875
70	318.882,131 495.183,299	71	318.888,429 495.168,507	16.077
73	318.898,053 495.145,561	74	318.905,174 495.129,389	17.671
76	318.925,632 495.081,445	77	318.932,524 495.064,66	18.144
79	318.932,414 495.059,929	80	318.932,624 495.059,995	0.22
82	318.945,51 495.064,049	83	318.943,883 495.066,469	2.916
85	318.932,171 495.096,864	86	318.928,518 495.104,911	8.837
88	318.923,329 495.118,299	89	318.915,149 495.137,284	20.672
91	318.903,795 495.164,844	92	318.899,9 495.174,3	10.227
94	318.892,738 495.191,845	95	318.890,608 495.196,496	5.116
97	318.884,587 495.210,043	98	318.880,484 495.219,271	10.099
100	318.860,601 495.269,572	101	318.855,112 495.283,493	14.963
103	318.846,091 495.307,714	104	318.841,462 495.338,759	31.389
106	318.840,318 495.346,136	107	318.840,108 495.349,044	2.915
109	318.836,605 495.370,678	110	318.835,624 495.376,787	6.187
112	318.832,832 495.394,247	113	318.832,161 495.397,468	3.29
115	318.831,606 495.402,134	116	318.830,784 495.406,174	4.123

Punct început	X / Y	Punct sfârşit	X / Y	Lungime segment
20	318.743,236 495.867,322	21	318.742,072 495.867,073	1.19
23	318.748,206 495.834,673	24	318.752,753 495.804,553	30.461
26	318.757,517 495.773,453	27	318.760,051 495.756,869	16.777
29	318.765,587 495.720,896	30	318.768,938 495.700,112	21.052
32	318.771,827 495.682,034	33	318.774,722 495.663,75	18.512
35	318.779,043 495.639,27	36	318.783,279 495.615,121	24.517
38	318.787,837 495.585,499	39	318.789,967 495.571,602	14.06
41	318.793,374 495.549,328	42	318.796,18 495.531,189	18.355
44	318.799,816 495.506,57	45	318.801,278 495.493,678	12.975
47	318.806,673 495.460,038	48	318.809,072 495.443,043	17.163
50	318.811,728 495.425,329	51	318.813,934 495.412,69	12.83
53	318.818,172 495.385,806	54	318.821,834 495.358,883	27.171
56	318.828,373 495.312,943	57	318.828,982 495.308,728	4.259
59	318.833,758 495.295,673	60	318.834,247 495.294,282	1.474
62	318.837,688 495.285,782	63	318.840,621 495.278,989	7.399
65	318.850,199 495.256,063	66	318.853,672 495.248,203	8.594
68	318.865,058 495.222,807	69	318.876,142 495.197,239	27.867
71	318.888,429 495.168,507	72	318.893,426 495.157,031	12.517
74	318.905,174 495.129,389	75	318.920,372 495.093,247	39.207
77	318.932,524 495.064,66	78	318.931,622 495.062,866	2.008
80	318.932,624 495.059,995	81	318.942,163 495.062,996	10.0
83	318.943,883 495.066,469	84	318.942,577 495.071,194	4.902
86	318.928,518 495.104,911	87	318.926,953 495.108,93	4.313
89	318.915,149 495.137,284	90	318.911,259 495.147,165	10.619
92	318.899,9 495.174,3	93	318.896,289 495.183,147	9.556
95	318.890,608 495.196,496	96	318.888,586 495.201,046	4.979
98	318.880,484 495.219,271	99	318.878,219 495.224,367	5.576
101	318.855,112 495.283,493	102	318.848,68 495.299,309	17.074
104	318.841,462 495.338,759	105	318.841,056 495.341,419	2.691
107	318.840,108 495.349,044	108	318.839,542 495.353,495	4.487
110	318.835,624 495.376,787	111	318.833,818 495.386,848	10.222
113	318.832,161 495.397,468	114	318.831,346 495.402,088	4.691
116	318.830,784 495.406,174	117	318.829,254 495.415,721	9.669

Punct început	X / Y	Punct sfârşit	X / Y	Lungime segment
21	318.742,072 495.867,073	22	318.742,092 495.866,306	0.768
24	318.752,753 495.804,553	25	318.754,946 495.789,271	15.439
27	318.760,051 495.756,869	28	318.762,62 495.740,627	16.444
30	318.768,938 495.700,112	31	318.770,336 495.691,858	8.372
33	318.774,722 495.663,75	34	318.777,369 495.647,88	16.089
36	318.783,279 495.615,121	37	318.785,575 495.598,196	17.08
39	318.789,967 495.571,602	40	318.791,611 495.561,71	10.027
42	318.796,18 495.531,189	43	318.798,63 495.515,056	16.318
45	318.801,278 495.493,678	46	318.804,742 495.475,941	18.072
48	318.809,072 495.443,043	49	318.810,566 495.433,079	10.075
51	318.813,934 495.412,69	52	318.815,129 495.406,32	6.481
54	318.821,834 495.358,883	55	318.827,093 495.321,933	37.323
57	318.828,982 495.308,728	58	318.830,605 495.304,293	4.723
60	318.834,247 495.294,282	61	318.835,779 495.290,264	4.301
63	318.840,621 495.278,989	64	318.845,888 495.266,127	13.898
66	318.853,672 495.248,203	67	318.856,428 495.242,908	5.969
69	318.876,142 495.197,239	70	318.882,131 495.183,299	15.172
72	318.893,426 495.157,031	73	318.898,053 495.145,561	12.368
75	318.920,372 495.093,247	76	318.925,632 495.081,445	12.921
78	318.931,622 495.062,866	79	318.932,414 495.059,929	3.042
81	318.942,163 495.062,996	82	318.945,51 495.064,049	3.509
84	318.942,577 495.071,194	85	318.932,171 495.096,864	27.7
87	318.926,953 495.108,93	88	318.923,329 495.118,299	10.045
90	318.911,259 495.147,165	91	318.903,795 495.164,844	19.19
93	318.896,289 495.183,147	94	318.892,738 495.191,845	9.394
96	318.888,586 495.201,046	97	318.884,587 495.210,043	9.846
99	318.878,219 495.224,367	100	318.860,601 495.269,572	48.517
102	318.848,68 495.299,309	103	318.846,091 495.307,714	8.795
105	318.841,056 495.341,419	106	318.840,318 495.346,136	4.774
108	318.839,542 495.353,495	109	318.836,605 495.370,678	17.433
111	318.833,818 495.386,848	112	318.832,832 495.394,247	7.464
114	318.831,346 495.402,088	115	318.831,606 495.402,134	0.264
117	318.829,254 495.415,721	118	318.827,696 495.425,439	9.842

Punct început	X / Y	Punct sfârşit	X / Y	Lungime segment
118	318.827,696 495.425,439	119	318.826,78 495.432,258	6.881
121	318.825,983 495.438,185	122	318.825,397 495.442,2	4.057
124	318.824,073 495.451,133	125	318.823,64 495.454,568	3.462
127	318.822,099 495.466,271	128	318.821,453 495.470,057	3.841
130	318.820,227 495.475,077	131	318.819,632 495.478,913	3.882
133	318.818,23 495.487,953	134	318.817,06 495.495,094	7.236
136	318.815,425 495.505,071	137	318.814,574 495.510,954	5.944
139	318.813,028 495.523,007	140	318.812,529 495.525,485	2.528
142	318.809,044 495.545,093	143	318.807,84 495.552,197	7.205
145	318.805,212 495.569,183	146	318.804,658 495.573,307	4.161
148	318.801,355 495.594,267	149	318.800,262 495.600,484	6.312
151	318.798,188 495.615,382	152	318.797,9 495.617,265	1.905
154	318.795,415 495.633,854	155	318.793,661 495.644,232	10.525
157	318.790,889 495.660,583	158	318.789,941 495.665,796	5.298
160	318.788,258 495.676,433	161	318.786,843 495.684,667	8.355
163	318.785,923 495.689,591	164	318.784,935 495.697,082	7.556
166	318.780,961 495.722,911	167	318.780,516 495.726,893	4.007
169	318.779,886 495.730,958	170	318.778,147 495.741,244	10.433
172	318.776,581 495.752,984	173	318.775,467 495.761,331	8.421
175	318.773,312 495.775,819	176	318.770,972 495.791,368	15.724
178	318.767,65 495.813,362	179	318.765,595 495.825,17	11.985
181	318.759,614 495.862,946	1	318.757,515 495.877,284	14.491

Punct început	X / Y	Punct sfârşit	X / Y	Lungime segment
119	318.826,78 495.432,258	120	318.826,087 495.437,412	5.2
122	318.825,397 495.442,2	123	318.824,15 495.450,608	8.5
125	318.823,64 495.454,568	126	318.822,6 495.462,5	8.0
128	318.821,453 495.470,057	129	318.821,085 495.469,995	0.373
131	318.819,632 495.478,913	132	318.818,422 495.486,714	7.895
134	318.817,06 495.495,094	135	318.816,962 495.495,881	0.793
137	318.814,574 495.510,954	138	318.813,667 495.518,209	7.311
140	318.812,529 495.525,485	141	318.811,088 495.534,177	8.81
143	318.807,84 495.552,197	144	318.807,36 495.556,058	3.89
146	318.804,658 495.573,307	147	318.803,095 495.582,774	9.595
149	318.800,262 495.600,484	150	318.798,657 495.612,267	11.892
152	318.797,9 495.617,265	153	318.796,681 495.625,117	7.946
155	318.793,661 495.644,232	156	318.793,01 495.648,515	4.332
158	318.789,941 495.665,796	159	318.788,745 495.672,715	7.022
161	318.786,843 495.684,667	162	318.786,839 495.684,687	0.02
164	318.784,935 495.697,082	165	318.782,986 495.709,391	12.462
167	318.780,516 495.726,893	168	318.780,449 495.727,327	0.439
170	318.778,147 495.741,244	171	318.777,435 495.746,096	4.903
173	318.775,467 495.761,331	174	318.774,196 495.770,417	9.174
176	318.770,972 495.791,368	177	318.769,001 495.802,842	11.642
179	318.765,595 495.825,17	180	318.763,028 495.840,729	15.769

Punct început	X / Y	Punct sfârşit	X / Y	Lungime segment
120	318.826,087 495.437,412	121	318.825,983 495.438,185	0.78
123	318.824,15 495.450,608	124	318.824,073 495.451,133	0.531
126	318.822,6 495.462,5	127	318.822,099 495.466,271	3.804
129	318.821,085 495.469,995	130	318.820,227 495.475,077	5.154
132	318.818,422 495.486,714	133	318.818,23 495.487,953	1.254
135	318.816,962 495.495,881	136	318.815,425 495.505,071	9.318
138	318.813,667 495.518,209	139	318.813,028 495.523,007	4.841
141	318.811,088 495.534,177	142	318.809,044 495.545,093	11.106
144	318.807,36 495.556,058	145	318.805,212 495.569,183	13.3
147	318.803,095 495.582,774	148	318.801,355 495.594,267	11.624
150	318.798,657 495.612,267	151	318.798,188 495.615,382	3.15
153	318.796,681 495.625,117	154	318.795,415 495.633,854	8.828
156	318.793,01 495.648,515	157	318.790,889 495.660,583	12.253
159	318.788,745 495.672,715	160	318.788,258 495.676,433	3.75
162	318.786,839 495.684,687	163	318.785,923 495.689,591	4.989
165	318.782,986 495.709,391	166	318.780,961 495.722,911	13.671
168	318.780,449 495.727,327	169	318.779,886 495.730,958	3.675
171	318.777,435 495.746,096	172	318.776,581 495.752,984	6.941
174	318.774,196 495.770,417	175	318.773,312 495.775,819	5.474
177	318.769,001 495.802,842	178	318.767,65 495.813,362	10.606
180	318.763,028 495.840,729	181	318.759,614 495.862,946	22.478

**** Lungimile segmentelor sunt determinate în planul de proiecţie Stereo 70 şi sunt rotunjite la 1 milimetru.**
***** Distanţa dintre puncte este formată din segmente cumulate ce sunt mai mici decât valoarea 1 milimetru.**

DATE DESPRE IMOBILUL NR. 11826

Oficiul de Cadastru şi Publicitate Imobiliară HUNEDOARA
Biroul de Cadastru şi Publicitate Imobiliară Deva

A. Partea I. Descrierea imobilului

TEREN Extravilan

Adresa: Jud. Hunedoara

Nr. Crt	Nr cadastral Nr. topografic	Suprafaţa* (mp)	Observaţii / Referinţe
A1		23	Sector cadastral:0 Teren neimprejmuit;

B. Partea II. Proprietari şi acte

Inscrieri privitoare la dreptul de proprietate şi alte drepturi reale		Referinţe
1 / 10/04/2023		
Act Normativ nr. 7, din 13/03/1996 emis de PARLAMENTUL ROMÂNIEI;		
B1	Inscrierea provizorie, drept de PROPRIETATE, dobandit prin Lege, cota actuala 1/1	A1
	1) **COMUNA ILIA**, CIF:4374164	

C. Partea III. SARCINI .

Inscrieri privind dezmembramintele dreptului de proprietate, drepturi reale de garanţie şi sarcini	Referinţe
NU SUNT	

Anexa Nr. 1 La Partea I

Teren

Nr cadastral	Suprafaţa (mp)*	Observaţii / Referinţe
	23	

* Suprafaţa este determinată in planul de proiecţie Stereo 70.

DETALII LINIARE IMOBIL

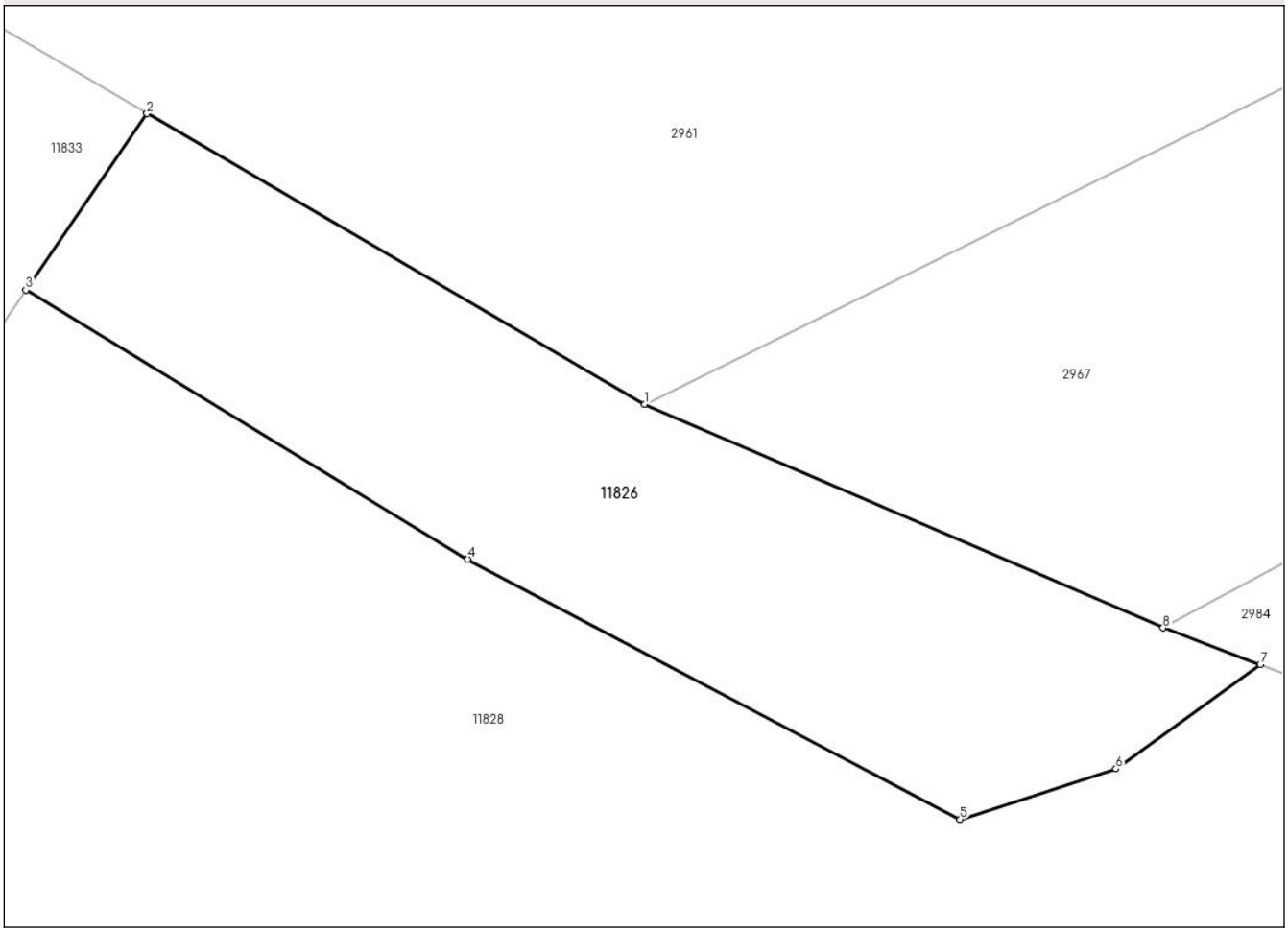

Date referitoare la teren

Crt	Categorie folosință	Intra vilan	Suprafaţa (mp)	Tarla	Parcelă	Nr. topo	Observaţii / Referinţe
1	drum	NU	23	-	-	-	

Lungime Segmente
1) Valorile lungimilor segmentelor sunt obţinute din proiecţie în plan.

Punct început	X / Y	Punct sfârşit	X / Y	Lungime segment (** (m)
1	318.150,945 495.364,109	2	318.146,385 495.366,768	5.279
2	318.146,385 495.366,768	3	318.145,275 495.365,155	1.958
3	318.145,275 495.365,155	4	318.149,324 495.362,692	4.738
4	318.149,324 495.362,692	5	318.153,834 495.360,312	5.1
5	318.153,834 495.360,312	6	318.155,261 495.360,773	1.5

Punct început	X / Y	Punct sfârşit	X / Y	Lungime segment (** (m)
6	318.155,261 495.360,773	7	318.156,583 495.361,728	1.631
7	318.156,583 495.361,728	8	318.155,693 495.362,062	0.951
8	318.155,693 495.362,062	1	318.150,945 495.364,109	5.171

** Lungimile segmentelor sunt determinate în planul de proiecţie Stereo 70 şi sunt rotunjite la 1 milimetru.
*** Distanţa dintre puncte este formată din segmente cumulate ce sunt mai mici decât valoarea 1 milimetru.

DATE DESPRE IMOBILUL NR. 11828

Oficiul de Cadastru şi Publicitate Imobiliară HUNEDOARA
Biroul de Cadastru şi Publicitate Imobiliară Deva

A. Partea I. Descrierea imobilului

TEREN Intravilan

Adresa: Loc. Ilia, Jud. Hunedoara

Nr. Crt	Nr cadastral Nr. topografic	Suprafaţa* (mp)	Observaţii / Referinţe
A1	64117	9.096	Sector cadastral:0 Teren neimprejmuit; Poz 43 din MO- Str. Libertatii, limite DJ 706-DN 7-latime platforma 8m, latime carosabil 6m, lungime 904m, imbracaminte din beton asfaltic-Imobil neimprejmuit. Potrivit memoriului tehnic intocmit de PFA, imobilul nu se poate identifica cu date de carte funciara veche deoarece esteinscris fara a fi identificat cu numar topografic.

B. Partea II. Proprietari şi acte

Inscrieri privitoare la dreptul de proprietate şi alte drepturi reale		Referinţe
51114 / 08/11/2022		
Act Normativ nr. 1352 - HG, din 28/08/2002 emis de Guvernul Romaniei (act administrativ nr 4337 - Adeverinta din 07.11.2022, emis de Primaria Comunei Ilia);		
B1	Se înfiinţeaz\U+0103 cartea funciar\U+0103 64117 a UAT ILIA cu nr. cadastral 64117	A1
B2	Intabulare, drept de PROPRIETATE, dobandit prin Lege, cota actuala 1/1	A1
	1) **COMUNA ILIA**, CIF:4374164, domeniul public	

C. Partea III. SARCINI .

Inscrieri privind dezmembramintele dreptului de proprietate, drepturi reale de garanţie şi sarcini	Referinţe
NU SUNT	

Anexa Nr. 1 La Partea I

Teren

Nr cadastral	Suprafaţa (mp)*	Observaţii / Referinţe
64117	9.096	Poz 43 din MO- Str. Libertatii, limite DJ 706-DN 7-latime platforma 8m, latime carosabil 6m, lungime 904m, imbracaminte din beton asfaltic-Imobil neimprejmuit. Potrivit memoriului tehnic intocmit de PFA, imobilul nu se poate identifica cu date de carte funciara veche deoarece esteinscris fara a fi identificat cu numar topografic.

* Suprafaţa este determinată in planul de proiecţie Stereo 70.

DETALII LINIARE IMOBIL

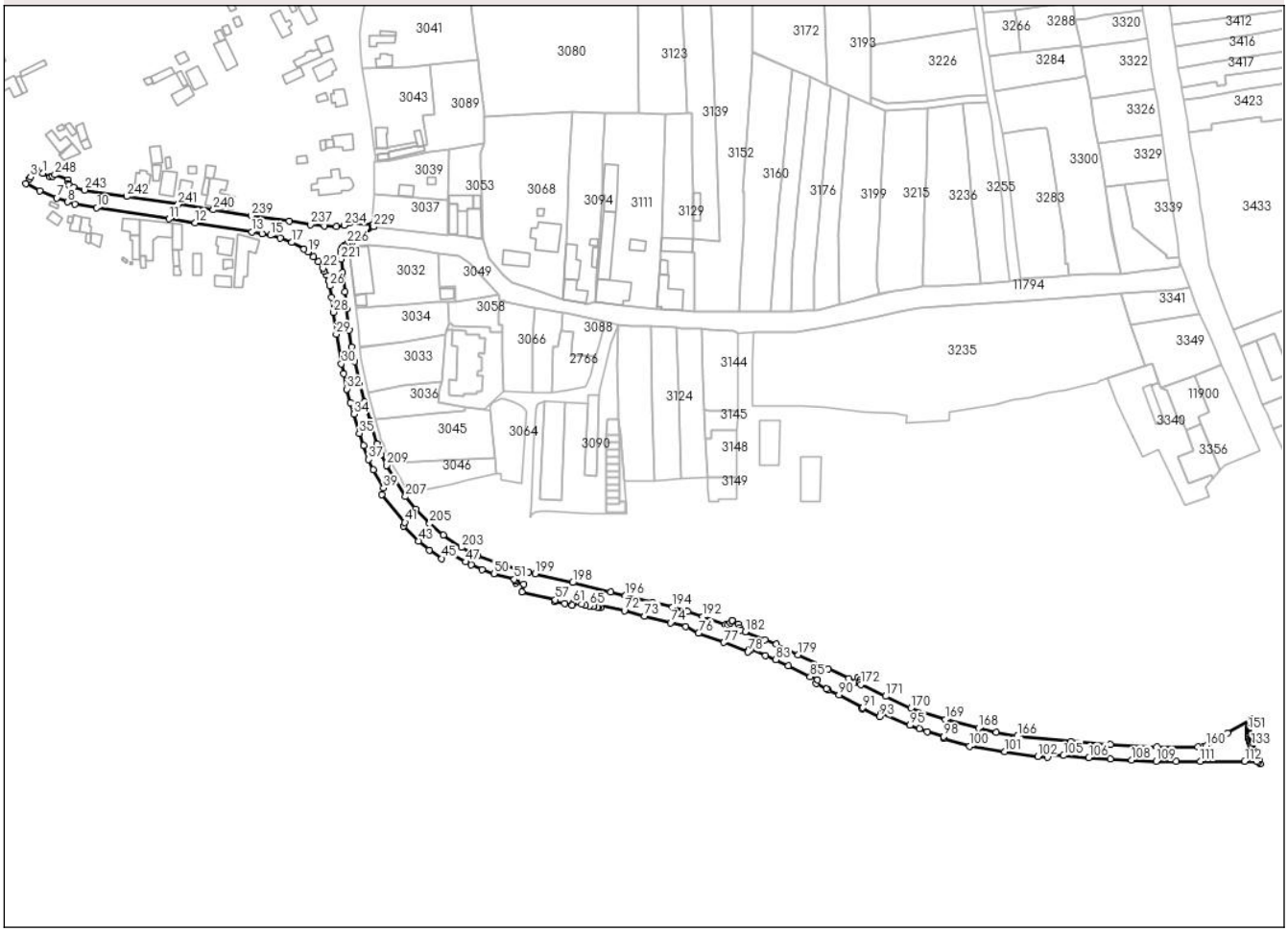

Date referitoare la teren

Crt	Categorie folosință	Intra vilan	Suprafaţa (mp)	Tarla	Parcelă	Nr. topo	Observaţii / Referinţe
1	drum	DA	9.096	-	-	-	

Lungime Segmente

1) Valorile lungimilor segmentelor sunt obţinute din proiecţie în plan.

Punct început	X / Y	Punct sfârşit	X / Y	Lungime segment
1	318.149,324 495.362,692	2	318.145,275 495.365,155	4.738
4	318.141,337 495.359,43	5	318.139,295 495.356,462	3.603
7	318.157,695 495.347,932	8	318.164,38 495.345,563	7.092
10	318.181,656 495.342,025	11	318.224,889 495.335,414	43.736

Punct început	X / Y	Punct sfârşit	X / Y	Lungime segment
2	318.145,275 495.365,155	3	318.142,033 495.360,441	5.721
5	318.139,295 495.356,462	6	318.147,461 495.352,243	9.191
8	318.164,38 495.345,563	9	318.168,592 495.344,356	4.382
11	318.224,889 495.335,414	12	318.240,412 495.333,103	15.694

Punct început	X / Y	Punct sfârşit	X / Y	Lungime segment
3	318.142,033 495.360,441	4	318.141,337 495.359,43	1.227
6	318.147,461 495.352,243	7	318.157,695 495.347,932	11.105
9	318.168,592 495.344,356	10	318.181,656 495.342,025	13.27
12	318.240,412 495.333,103	13	318.274,322 495.327,737	34.332

Punct început	X / Y	Punct sfârşit	X / Y	Lungime segment
13	318.274,322 495.327,737	14	318.280,558 495.326,636	6.332
16	318.291,072 495.324,098	17	318.298,099 495.321,38	7.534
19	318.307,793 495.315,749	20	318.311,002 495.312,917	4.28
22	318.316,707 495.305,91	23	318.317,729 495.304,165	2.023
25	318.319,945 495.298,442	26	318.320,706 495.295,396	3.139
28	318.322,986 495.279,756	29	318.324,649 495.266,6	13.261
31	318.328,974 495.242,969	32	318.331,052 495.233,913	9.291
34	318.335,159 495.218,939	35	318.338,508 495.207,451	11.967
37	318.344,036 495.191,844	38	318.346,787 495.185,847	6.598
40	318.351,935 495.170,947	41	318.365,746 495.154,344	21.596
43	318.373,803 495.143,295	44	318.380,291 495.137,765	8.525
46	318.393,167 495.136,029	47	318.402,02 495.130,716	10.325
49	318.411,904 495.126,287	50	318.418,896 495.123,808	7.418
52	318.431,682 495.119,796	53	318.431,999 495.119,151	0.718
55	318.436,652 495.117,366	56	318.435,451 495.112,793	4.729
58	318.455,203 495.107,171	59	318.461,037 495.105,899	5.971
61	318.466,176 495.106,236	62	318.467,307 495.106,545	1.172
64	318.473,343 495.104,982	65	318.476,131 495.104,587	2.816
67	318.478,29 495.104,212	68	318.480,738 495.103,787	2.485
70	318.482,412 495.103,373	71	318.482,75 495.105,0	1.662
73	318.508,831 495.098,538	74	318.524,483 495.094,56	16.15
76	318.541,039 495.088,278	77	318.556,199 495.082,681	16.16
79	318.570,937 495.077,725	80	318.571,354 495.078,643	1.009
82	318.581,12 495.074,924	83	318.587,14 495.072,343	6.55
85	318.607,815 495.062,265	86	318.612,209 495.060,332	4.8
88	318.617,629 495.054,86	89	318.618,465 495.054,406	0.952
91	318.639,159 495.043,77	92	318.638,936 495.043,001	0.8
94	318.650,428 495.040,39	95	318.667,246 495.033,228	18.28
97	318.677,815 495.029,581	98	318.687,636 495.026,479	10.3
100	318.703,112 495.020,891	101	318.724,102 495.017,662	21.237
103	318.749,468 495.014,125	104	318.749,645 495.016,159	2.041
106	318.774,255 495.014,057	107	318.787,227 495.013,199	13.0
109	318.814,494 495.011,885	110	318.826,491 495.011,613	12.0

Punct început	X / Y	Punct sfârşit	X / Y	Lungime segment
14	318.280,558 495.326,636	15	318.285,348 495.325,631	4.895
17	318.298,099 495.321,38	18	318.305,421 495.317,333	8.366
20	318.311,002 495.312,917	21	318.313,887 495.309,757	4.279
23	318.317,729 495.304,165	24	318.318,754 495.302,119	2.289
26	318.320,706 495.295,396	27	318.322,039 495.288,449	7.074
29	318.324,649 495.266,6	30	318.327,772 495.248,954	17.92
32	318.331,052 495.233,913	33	318.333,279 495.225,659	8.549
35	318.338,508 495.207,451	36	318.340,891 495.200,102	7.726
38	318.346,787 495.185,847	39	318.352,892 495.174,875	12.556
41	318.365,746 495.154,344	42	318.365,029 495.152,122	2.335
44	318.380,291 495.137,765	45	318.387,754 495.132,697	9.021
47	318.402,02 495.130,716	48	318.405,448 495.129,108	3.786
50	318.418,896 495.123,808	51	318.431,074 495.120,327	12.666
53	318.431,999 495.119,151	54	318.432,005 495.118,288	0.863
56	318.435,451 495.112,793	57	318.455,454 495.108,204	20.523
59	318.461,037 495.105,899	60	318.465,381 495.105,027	4.431
62	318.467,307 495.106,545	63	318.471,248 495.105,531	4.069
65	318.476,131 495.104,587	66	318.478,084 495.104,248	1.983
68	318.480,738 495.103,787	69	318.481,347 495.103,681	0.618
71	318.482,75 495.105,0	72	318.496,806 495.101,564	14.47
74	318.524,483 495.094,56	75	318.533,551 495.092,085	9.4
77	318.556,199 495.082,681	78	318.570,696 495.077,197	15.5
80	318.571,354 495.078,643	81	318.572,2 495.078,631	0.846
83	318.587,14 495.072,343	84	318.594,643 495.068,677	8.35
86	318.612,209 495.060,332	87	318.611,356 495.058,267	2.234
89	318.618,465 495.054,406	90	318.624,937 495.051,527	7.083
92	318.638,936 495.043,001	93	318.649,25 495.038,394	11.296
95	318.667,246 495.033,228	96	318.672,884 495.031,232	5.98
98	318.687,636 495.026,479	99	318.687,347 495.025,314	1.2
101	318.724,102 495.017,662	102	318.743,708 495.014,645	19.837
104	318.749,645 495.016,159	105	318.759,102 495.015,252	9.5
107	318.787,227 495.013,199	108	318.799,807 495.012,5	12.6
110	318.826,491 495.011,613	111	318.840,89 495.011,756	14.4

Punct început	X / Y	Punct sfârşit	X / Y	Lungime segment
15	318.285,348 495.325,631	16	318.291,072 495.324,098	5.926
18	318.305,421 495.317,333	19	318.307,793 495.315,749	2.853
21	318.313,887 495.309,757	22	318.316,707 495.305,91	4.77
24	318.318,754 495.302,119	25	318.319,945 495.298,442	3.865
27	318.322,039 495.288,449	28	318.322,986 495.279,756	8.744
30	318.327,772 495.248,954	31	318.328,974 495.242,969	6.105
33	318.333,279 495.225,659	34	318.335,159 495.218,939	6.977
36	318.340,891 495.200,102	37	318.344,036 495.191,844	8.836
39	318.352,892 495.174,875	40	318.351,935 495.170,947	4.042
42	318.365,029 495.152,122	43	318.373,803 495.143,295	12.446
45	318.387,754 495.132,697	46	318.393,167 495.136,029	6.356
48	318.405,448 495.129,108	49	318.411,904 495.126,287	7.045
51	318.431,074 495.120,327	52	318.431,682 495.119,796	0.807
54	318.432,005 495.118,288	55	318.436,652 495.117,366	4.738
57	318.455,454 495.108,204	58	318.455,203 495.107,171	1.063
60	318.465,381 495.105,027	61	318.466,176 495.106,236	1.447
63	318.471,248 495.105,531	64	318.473,343 495.104,982	2.166
66	318.478,084 495.104,248	67	318.478,29 495.104,212	0.208
69	318.481,347 495.103,681	70	318.482,412 495.103,373	1.108
72	318.496,806 495.101,564	73	318.508,831 495.098,538	12.4
75	318.533,551 495.092,085	76	318.541,039 495.088,278	8.4
78	318.570,696 495.077,197	79	318.570,937 495.077,725	0.58
81	318.572,2 495.078,631	82	318.581,12 495.074,924	9.66
84	318.594,643 495.068,677	85	318.607,815 495.062,265	14.65
87	318.611,356 495.058,267	88	318.617,629 495.054,86	7.138
90	318.624,937 495.051,527	91	318.639,159 495.043,77	16.2
93	318.649,25 495.038,394	94	318.650,428 495.040,39	2.318
96	318.672,884 495.031,232	97	318.677,815 495.029,581	5.2
99	318.687,347 495.025,314	100	318.703,112 495.020,891	16.374
102	318.743,708 495.014,645	103	318.749,468 495.014,125	5.784
105	318.759,102 495.015,252	106	318.774,255 495.014,057	15.2
108	318.799,807 495.012,5	109	318.814,494 495.011,885	14.7
111	318.840,89 495.011,756	112	318.867,39 495.011,862	26.5

Punct început	X / Y	Punct sfârşit	X / Y	Lungime segment
112	318.867,39 495.011,862	113	318.874,575 495.011,817	7.185
115	318.876,605 495.010,265	116	318.876,29 495.011,091	0.884
118	318.875,958 495.011,911	119	318.875,718 495.012,473	0.612
121	318.875,483 495.013,004	122	318.875,246 495.013,529	0.575
124	318.874,644 495.014,77	125	318.874,432 495.015,193	0.473
127	318.873,619 495.016,695	128	318.873,155 495.017,599	1.016
130	318.872,516 495.018,844	131	318.872,241 495.019,379	0.602
133	318.871,326 495.021,16	134	318.871,12 495.021,562	0.452
136	318.870,744 495.022,322	137	318.870,438 495.023,031	0.772
139	318.869,932 495.024,498	140	318.869,738 495.025,24	0.767
142	318.869,548 495.026,164	143	318.869,456 495.026,77	0.613
145	318.869,371 495.027,576	146	318.869,334 495.028,233	0.658
148	318.869,332 495.028,885	149	318.869,335 495.029,42	0.536
151	318.869,42 495.030,532	152	318.869,487 495.030,971	0.444
154	318.869,831 495.032,714	155	318.870,153 495.033,775	1.108
157	318.871,053 495.035,868	158	318.871,635 495.036,884	1.171
160	318.844,415 495.021,142	161	318.842,639 495.020,412	1.92
163	318.814,78 495.020,29	164	318.787,222 495.021,806	27.6
166	318.731,661 495.026,871	167	318.718,974 495.029,204	12.9
169	318.688,571 495.036,762	170	318.668,028 495.043,654	21.668
172	318.637,968 495.057,509	173	318.637,431 495.058,694	1.3
175	318.636,089 495.061,73	176	318.634,97 495.059,11	2.849
178	318.618,443 495.067,061	179	318.600,599 495.075,408	19.7
181	318.580,809 495.084,284	182	318.568,94 495.089,078	12.8
184	318.565,356 495.091,488	185	318.564,942 495.093,669	2.22
187	318.561,045 495.095,478	188	318.561,04 495.095,48	0.005
190	318.558,531 495.093,44	191	318.557,135 495.093,33	1.4
193	318.534,563 495.101,181	194	318.525,628 495.103,76	9.3
196	318.497,467 495.110,685	197	318.488,644 495.112,916	9.1
199	318.443,503 495.123,648	200	318.439,409 495.124,588	4.2
202	318.409,07 495.134,332	203	318.399,525 495.139,364	10.79
205	318.380,506 495.153,61	206	318.372,18 495.162,328	12.056
208	318.360,227 495.178,805	209	318.354,642 495.188,36	11.067

Punct început	X / Y	Punct sfârşit	X / Y	Lungime segment
113	318.874,575 495.011,817	114	318.875,659 495.011,228	1.234
116	318.876,29 495.011,091	117	318.876,189 495.011,34	0.268
119	318.875,718 495.012,473	120	318.875,61 495.012,723	0.272
122	318.875,246 495.013,529	123	318.874,866 495.014,327	0.884
125	318.874,432 495.015,193	126	318.874,059 495.015,899	0.798
128	318.873,155 495.017,599	129	318.872,698 495.018,489	1.001
131	318.872,241 495.019,379	132	318.871,784 495.020,27	1.001
134	318.871,12 495.021,562	135	318.870,931 495.021,931	0.415
137	318.870,438 495.023,031	138	318.870,167 495.023,758	0.777
140	318.869,738 495.025,24	141	318.869,663 495.025,569	0.337
143	318.869,456 495.026,77	144	318.869,374 495.027,535	0.769
146	318.869,334 495.028,233	147	318.869,33 495.028,31	0.077
149	318.869,335 495.029,42	150	318.869,352 495.029,643	0.223
152	318.869,487 495.030,971	153	318.869,586 495.031,632	0.668
155	318.870,153 495.033,775	156	318.870,551 495.034,808	1.107
158	318.871,635 495.036,884	159	318.856,984 495.028,765	16.75
161	318.842,639 495.020,412	162	318.839,28 495.020,375	3.36
164	318.787,222 495.021,806	165	318.763,48 495.023,474	23.8
167	318.718,974 495.029,204	168	318.708,332 495.031,564	10.9
170	318.668,028 495.043,654	171	318.652,824 495.050,563	16.7
173	318.637,431 495.058,694	174	318.637,776 495.060,46	1.8
176	318.634,97 495.059,11	177	318.630,863 495.061,045	4.54
179	318.600,599 495.075,408	180	318.587,502 495.081,63	14.5
182	318.568,94 495.089,078	183	318.566,248 495.090,208	2.92
185	318.564,942 495.093,669	186	318.561,082 495.095,763	4.392
188	318.561,04 495.095,48	189	318.560,062 495.094,478	1.4
191	318.557,135 495.093,33	192	318.543,665 495.098,129	14.3
194	318.525,628 495.103,76	195	318.513,496 495.106,774	12.5
197	318.488,644 495.112,916	198	318.465,902 495.118,423	23.4
200	318.439,409 495.124,588	201	318.425,444 495.128,298	14.45
203	318.399,525 495.139,364	204	318.388,672 495.146,806	13.16
206	318.372,18 495.162,328	207	318.366,025 495.169,732	9.628
209	318.354,642 495.188,36	210	318.351,595 495.194,91	7.224

Punct început	X / Y	Punct sfârşit	X / Y	Lungime segment
114	318.875,659 495.011,228	115	318.876,605 495.010,265	1.35
117	318.876,189 495.011,34	118	318.875,958 495.011,911	0.616
120	318.875,61 495.012,723	121	318.875,483 495.013,004	0.309
123	318.874,866 495.014,327	124	318.874,644 495.014,77	0.496
126	318.874,059 495.015,899	127	318.873,619 495.016,695	0.91
129	318.872,698 495.018,489	130	318.872,516 495.018,844	0.398
132	318.871,784 495.020,27	133	318.871,326 495.021,16	1.001
135	318.870,931 495.021,931	136	318.870,744 495.022,322	0.433
138	318.870,167 495.023,758	139	318.869,932 495.024,498	0.776
141	318.869,663 495.025,569	142	318.869,548 495.026,164	0.606
144	318.869,374 495.027,535	145	318.869,371 495.027,576	0.042
147	318.869,33 495.028,31	148	318.869,332 495.028,885	0.575
150	318.869,352 495.029,643	151	318.869,42 495.030,532	0.892
153	318.869,586 495.031,632	154	318.869,831 495.032,714	1.11
156	318.870,551 495.034,808	157	318.871,053 495.035,868	1.172
159	318.856,984 495.028,765	160	318.844,415 495.021,142	14.7
162	318.839,28 495.020,375	163	318.814,78 495.020,29	24.5
165	318.763,48 495.023,474	166	318.731,661 495.026,871	32.0
168	318.708,332 495.031,564	169	318.688,571 495.036,762	20.434
171	318.652,824 495.050,563	172	318.637,968 495.057,509	16.4
174	318.637,776 495.060,46	175	318.636,089 495.061,73	2.111
177	318.630,863 495.061,045	178	318.618,443 495.067,061	13.8
180	318.587,502 495.081,63	181	318.580,809 495.084,284	7.2
183	318.566,248 495.090,208	184	318.565,356 495.091,488	1.56
186	318.561,082 495.095,763	187	318.561,045 495.095,478	0.288
189	318.560,062 495.094,478	190	318.558,531 495.093,44	1.85
192	318.543,665 495.098,129	193	318.534,563 495.101,181	9.6
195	318.513,496 495.106,774	196	318.497,467 495.110,685	16.5
198	318.465,902 495.118,423	199	318.443,503 495.123,648	23.0
201	318.425,444 495.128,298	202	318.409,07 495.134,332	17.451
204	318.388,672 495.146,806	205	318.380,506 495.153,61	10.628
207	318.366,025 495.169,732	208	318.360,227 495.178,805	10.767
210	318.351,595 495.194,91	211	318.348,984 495.201,22	6.829

Punct început	X / Y	Punct sfârşit	X / Y	Lungime segment
211	318.348,984 495.201,22	212	318.344,832 495.214,646	14.053
214	318.338,499 495.237,196	215	318.335,57 495.250,358	13.484
217	318.332,525 495.269,198	218	318.331,073 495.281,76	12.645
220	318.328,489 495.303,509	221	318.327,6 495.311,341	7.883
223	318.327,726 495.317,008	224	318.328,575 495.318,462	1.684
226	318.331,366 495.320,808	227	318.332,307 495.321,233	1.033
229	318.347,106 495.330,7	230	318.347,106 495.330,747	0.046
232	318.346,216 495.331,948	233	318.332,733 495.333,098	13.532
235	318.324,823 495.330,889	236	318.317,74 495.331,38	7.1
238	318.296,612 495.333,982	239	318.273,973 495.337,425	22.9
241	318.230,287 495.344,145	242	318.199,537 495.348,798	31.1
244	318.167,663 495.354,421	245	318.164,814 495.355,644	3.1
247	318.164,394 495.358,794	248	318.156,583 495.361,728	8.343
250	318.153,834 495.360,312	1	318.149,324 495.362,692	5.1

Punct început	X / Y	Punct sfârşit	X / Y	Lungime segment
212	318.344,832 495.214,646	213	318.341,4 495.226,122	11.979
215	318.335,57 495.250,358	216	318.333,986 495.259,088	8.873
218	318.331,073 495.281,76	219	318.329,851 495.291,826	10.14
221	318.327,6 495.311,341	222	318.327,467 495.315,31	3.971
224	318.328,575 495.318,462	225	318.329,542 495.319,475	1.401
227	318.332,307 495.321,233	228	318.334,113 495.321,484	1.823
230	318.347,106 495.330,747	231	318.346,16 495.330,858	0.953
233	318.332,733 495.333,098	234	318.329,57 495.331,6	3.5
236	318.317,74 495.331,38	237	318.309,168 495.332,072	8.6
239	318.273,973 495.337,425	240	318.251,225 495.340,82	23.0
242	318.199,537 495.348,798	243	318.174,327 495.352,631	25.5
245	318.164,814 495.355,644	246	318.164,091 495.356,472	1.1
248	318.156,583 495.361,728	249	318.155,261 495.360,773	1.631

Punct început	X / Y	Punct sfârşit	X / Y	Lungime segment
213	318.341,4 495.226,122	214	318.338,499 495.237,196	11.447
216	318.333,986 495.259,088	217	318.332,525 495.269,198	10.215
219	318.329,851 495.291,826	220	318.328,489 495.303,509	11.762
222	318.327,467 495.315,31	223	318.327,726 495.317,008	1.717
225	318.329,542 495.319,475	226	318.331,366 495.320,808	2.258
228	318.334,113 495.321,484	229	318.347,106 495.330,7	15.93
231	318.346,16 495.330,858	232	318.346,216 495.331,948	1.091
234	318.329,57 495.331,6	235	318.324,823 495.330,889	4.8
237	318.309,168 495.332,072	238	318.296,612 495.333,982	12.7
240	318.251,225 495.340,82	241	318.230,287 495.344,145	21.2
243	318.174,327 495.352,631	244	318.167,663 495.354,421	6.9
246	318.164,091 495.356,472	247	318.164,394 495.358,794	2.341
249	318.155,261 495.360,773	250	318.153,834 495.360,312	1.5

**** Lungimile segmentelor sunt determinate în planul de proiecţie Stereo 70 şi sunt rotunjite la 1 milimetru.**
***** Distanţa dintre puncte este formată din segmente cumulate ce sunt mai mici decât valoarea 1 milimetru.**

DATE DESPRE IMOBILUL NR. 11829

Oficiul de Cadastru şi Publicitate Imobiliară HUNEDOARA
Biroul de Cadastru şi Publicitate Imobiliară Deva

A. Partea I. Descrierea imobilului

TEREN Extravilan

Adresa: Jud. Hunedoara

Nr. Crt	Nr cadastral Nr. topografic	Suprafaţa* (mp)	Observaţii / Referinţe
A1		1.200	Sector cadastral:0 Teren neimprejmuit;

B. Partea II. Proprietari şi acte

Inscrieri privitoare la dreptul de proprietate şi alte drepturi reale		Referinţe
1 / 10/04/2023		
Act Normativ nr. 7, din 13/03/1996 emis de PARLAMENTUL ROMÂNIEI;		
B1	Inscrierea provizorie, drept de PROPRIETATE, dobandit prin Lege, cota actuala 1/1	A1
	1) **COMUNA ILIA**, CIF:4374164	

C. Partea III. SARCINI .

Inscrieri privind dezmembramintele dreptului de proprietate, drepturi reale de garanţie şi sarcini	Referinţe
NU SUNT	

Anexa Nr. 1 La Partea I

Teren

Nr cadastral	Suprafaţa (mp)*	Observaţii / Referinţe
	1.200	

* Suprafaţa este determinată in planul de proiecţie Stereo 70.

DETALII LINIARE IMOBIL

Date referitoare la teren

Crt	Categorie folosinţă	Intra vilan	Suprafaţa (mp)	Tarla	Parcelă	Nr. topo	Observaţii / Referinţe
1	drum	NU	1.200	-	-	-	

Lungime Segmente

1) Valorile lungimilor segmentelor sunt obţinute din proiecţie în plan.

Punct început	X / Y	Punct sfârşit	X / Y	Lungime segment
1	318.502,641 494.952,058	2	318.502,62 494.952,226	0.17
4	318.474,561 494.997,213	5	318.457,24 495.020,418	28.956
7	318.404,892 495.083,017	8	318.399,334 495.090,19	9.074
10	318.354,894 495.142,635	11	318.343,542 495.156,165	17.661
13	318.279,185 495.231,964	14	318.269,663 495.242,798	14.423
16	318.242,04 495.269,554	17	318.227,015 495.280,233	18.433

Punct început	X / Y	Punct sfârşit	X / Y	Lungime segment
2	318.502,62 494.952,226	3	318.489,117 494.975,843	27.204
5	318.457,24 495.020,418	6	318.407,559 495.080,022	77.595
8	318.399,334 495.090,19	9	318.367,485 495.127,804	49.287
11	318.343,542 495.156,165	12	318.303,635 495.203,415	61.847
14	318.269,663 495.242,798	15	318.260,099 495.252,78	13.824
17	318.227,015 495.280,233	18	318.210,806 495.290,531	19.204

Punct început	X / Y	Punct sfârşit	X / Y	Lungime segment
3	318.489,117 494.975,843	4	318.474,561 494.997,213	25.857
6	318.407,559 495.080,022	7	318.404,892 495.083,017	4.01
9	318.367,485 495.127,804	10	318.354,894 495.142,635	19.455
12	318.303,635 495.203,415	13	318.279,185 495.231,964	37.589
15	318.260,099 495.252,78	16	318.242,04 495.269,554	24.648
18	318.210,806 495.290,531	19	318.197,5 495.297,906	15.213

Punct început	X / Y	Punct sfârşit	X / Y	Lungime segment
19	318.197,5 495.297,906	20	318.183,866 495.305,47	15.592
22	318.141,058 495.330,76	23	318.123,461 495.345,166	22.741
25	318.116,057 495.354,56	26	318.112,784 495.353,817	3.356
28	318.121,341 495.340,848	29	318.139,107 495.329,913	20.862
31	318.183,215 495.304,238	32	318.196,215 495.297,164	14.8
34	318.240,682 495.268,735	35	318.259,42 495.251,944	25.161
37	318.300,355 495.204,031	38	318.312,216 495.190,094	18.302
40	318.365,922 495.126,706	41	318.382,784 495.106,782	26.101
43	318.396,94 495.089,994	44	318.399,742 495.086,747	4.289
46	318.415,441 495.066,341	47	318.431,638 495.047,203	25.072
49	318.458,539 495.013,865	50	318.486,88 494.972,218	50.375

Punct început	X / Y	Punct sfârşit	X / Y	Lungime segment
20	318.183,866 495.305,47	21	318.166,242 495.315,162	20.113
23	318.123,461 495.345,166	24	318.119,196 495.350,392	6.746
26	318.112,784 495.353,817	27	318.117,68 495.346,397	8.89
29	318.139,107 495.329,913	30	318.153,62 495.321,051	17.004
32	318.196,215 495.297,164	33	318.209,346 495.289,905	15.004
35	318.259,42 495.251,944	36	318.278,41 495.230,974	28.291
38	318.312,216 495.190,094	39	318.342,142 495.154,963	46.149
41	318.382,784 495.106,782	42	318.387,567 495.101,13	7.404
44	318.399,742 495.086,747	45	318.405,971 495.078,2	10.576
47	318.431,638 495.047,203	48	318.454,427 495.018,75	36.455
50	318.486,88 494.972,218	51	318.502,62 494.952,094	25.549

Punct început	X / Y	Punct sfârşit	X / Y	Lungime segment
21	318.166,242 495.315,162	22	318.141,058 495.330,76	29.623
24	318.119,196 495.350,392	25	318.116,057 495.354,56	5.218
27	318.117,68 495.346,397	28	318.121,341 495.340,848	6.648
30	318.153,62 495.321,051	31	318.183,215 495.304,238	34.037
33	318.209,346 495.289,905	34	318.240,682 495.268,735	37.816
36	318.278,41 495.230,974	37	318.300,355 495.204,031	34.749
39	318.342,142 495.154,963	40	318.365,922 495.126,706	36.932
42	318.387,567 495.101,13	43	318.396,94 495.089,994	14.556
45	318.405,971 495.078,2	46	318.415,441 495.066,341	15.176
48	318.454,427 495.018,75	49	318.458,539 495.013,865	6.385
51	318.502,62 494.952,094	1	318.502,641 494.952,058	0.042

**** Lungimile segmentelor sunt determinate în planul de proiecţie Stereo 70 şi sunt rotunjite la 1 milimetru.**
***** Distanţa dintre puncte este formată din segmente cumulate ce sunt mai mici decât valoarea 1 milimetru.**

DATE DESPRE IMOBILUL NR. 11830

Oficiul de Cadastru şi Publicitate Imobiliară HUNEDOARA
Biroul de Cadastru şi Publicitate Imobiliară Deva

A. Partea I. Descrierea imobilului

TEREN Extravilan

Adresa: Jud. Hunedoara

Nr. Crt	Nr cadastral Nr. topografic	Suprafaţa* (mp)	Observaţii / Referinţe
A1		803	Sector cadastral:0 Teren neimprejmuit;

B. Partea II. Proprietari şi acte

Inscrieri privitoare la dreptul de proprietate şi alte drepturi reale		Referinţe
1 / 10/04/2023		
Act Normativ nr. 7, din 13/03/1996 emis de PARLAMENTUL ROMÂNIEI;		
B1	Inscrierea provizorie, drept de PROPRIETATE, dobandit prin Lege, cota actuala 1/1	A1
	1) **COMUNA ILIA**, CIF:4374164	

C. Partea III. SARCINI .

Inscrieri privind dezmembramintele dreptului de proprietate, drepturi reale de garanţie şi sarcini	Referinţe
NU SUNT	

Anexa Nr. 1 La Partea I

Teren

Nr cadastral	Suprafaţa (mp)*	Observaţii / Referinţe
	803	

* Suprafaţa este determinată in planul de proiecţie Stereo 70.

DETALII LINIARE IMOBIL

Date referitoare la teren

Crt	Categorie folosință	Intra vilan	Suprafaţa (mp)	Tarla	Parcelă	Nr. topo	Observaţii / Referinţe
1	drum	NU	803	-	-	-	

Lungime Segmente
1) Valorile lungimilor segmentelor sunt obţinute din proiecţie în plan.

Punct început	X / Y	Punct sfârşit	X / Y	Lungime segment (** (m)
1	317.928,025 495.989,631	2	317.924,464 496.008,137	18.845
2	317.924,464 496.008,137	3	317.919,047 496.022,493	15.344
3	317.919,047 496.022,493	4	317.910,069 496.031,375	12.629
4	317.910,069 496.031,375	5	317.898,633 496.035,173	12.05
5	317.898,633 496.035,173	6	317.890,558 496.037,834	8.502

Punct început	X / Y	Punct sfârşit	X / Y	Lungime segment (** (m)
6	317.890,558 496.037,834	7	317.870,686 496.045,958	21.469
7	317.870,686 496.045,958	8	317.886,651 496.030,453	22.255
8	317.886,651 496.030,453	9	317.907,413 496.010,59	28.734
9	317.907,413 496.010,59	10	317.922,486 495.994,061	22.369
10	317.922,486 495.994,061	1	317.928,025 495.989,631	7.093

** Lungimile segmentelor sunt determinate în planul de proiecţie Stereo 70 şi sunt rotunjite la 1 milimetru.
*** Distanţa dintre puncte este formată din segmente cumulate ce sunt mai mici decât valoarea 1 milimetru.

DATE DESPRE IMOBILUL NR. 11831

Oficiul de Cadastru şi Publicitate Imobiliară HUNEDOARA
Biroul de Cadastru şi Publicitate Imobiliară Deva

A. Partea I. Descrierea imobilului

TEREN Extravilan

Adresa: Jud. Hunedoara

Nr. Crt	Nr cadastral Nr. topografic	Suprafaţa* (mp)	Observaţii / Referinţe
A1		988	Sector cadastral:0 Teren neimprejmuit;

B. Partea II. Proprietari şi acte

Inscrieri privitoare la dreptul de proprietate şi alte drepturi reale		Referinţe
1 / 10/04/2023		
Act Normativ nr. 7, din 13/03/1996 emis de PARLAMENTUL ROMÂNIEI;		
B1	Inscrierea provizorie, drept de PROPRIETATE, dobandit prin Lege, cota actuala 1/1	A1
	1) **COMUNA ILIA**, CIF:4374164	

C. Partea III. SARCINI .

Inscrieri privind dezmembramintele dreptului de proprietate, drepturi reale de garanţie şi sarcini	Referinţe
NU SUNT	

Anexa Nr. 1 La Partea I

Teren

Nr cadastral	Suprafaţa (mp)*	Observaţii / Referinţe
	988	

* Suprafaţa este determinată in planul de proiecţie Stereo 70.

DETALII LINIARE IMOBIL

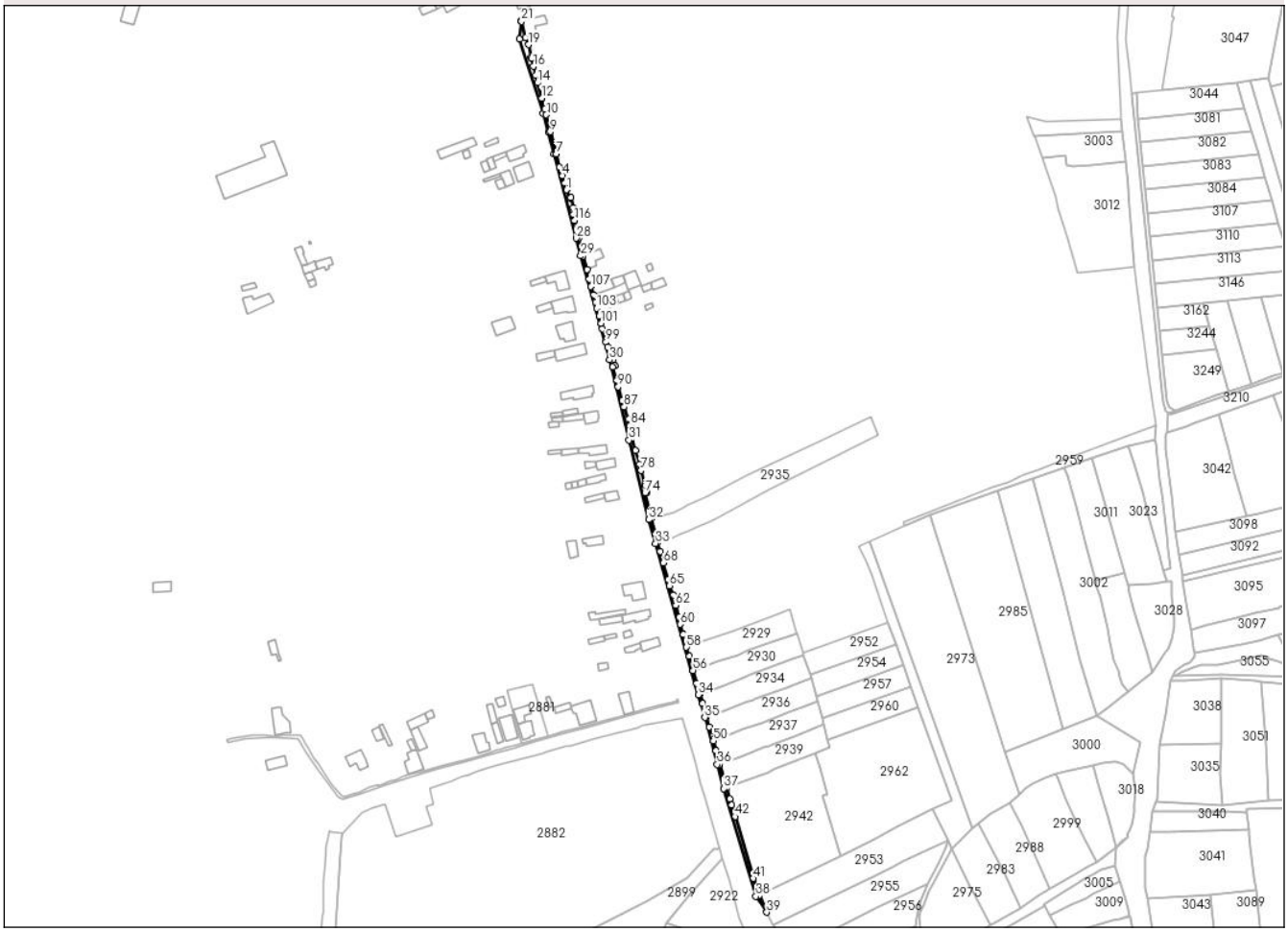

Date referitoare la teren

Crt	Categorie folosinţă	Intra vilan	Suprafaţa (mp)	Tarla	Parcelă	Nr. topo	Observaţii / Referinţe
1	drum	NU	988	-	-	-	

Lungime Segmente

1) Valorile lungimilor segmentelor sunt obţinute din proiecţie în plan.

Punct început	X / Y	Punct sfârşit	X / Y	Lungime segment
1	317.972,737 495.872,955	2	317.972,617 495.873,318	0.382
4	317.970,078 495.882,089	5	317.969,927 495.882,411	0.355
7	317.966,037 495.895,747	8	317.965,9 495.896,288	0.558
10	317.959,812 495.920,505	11	317.958,92 495.924,149	3.752
13	317.956,96 495.930,99	14	317.954,296 495.940,775	10.141
16	317.951,7 495.951,062	17	317.950,349 495.956,324	5.433

Punct început	X / Y	Punct sfârşit	X / Y	Lungime segment
2	317.972,617 495.873,318	3	317.971,535 495.877,173	4.004
5	317.969,927 495.882,411	6	317.968,272 495.887,362	5.221
8	317.965,9 495.896,288	9	317.962,404 495.909,72	13.879
11	317.958,92 495.924,149	12	317.956,96 495.930,988	7.113
14	317.954,296 495.940,775	15	317.953,165 495.945,467	4.826
17	317.950,349 495.956,324	18	317.950,288 495.956,56	0.243

Punct început	X / Y	Punct sfârşit	X / Y	Lungime segment
3	317.971,535 495.877,173	4	317.970,078 495.882,089	5.127
6	317.968,272 495.887,362	7	317.966,037 495.895,747	8.678
9	317.962,404 495.909,72	10	317.959,812 495.920,505	11.092
12	317.956,96 495.930,988	13	317.956,96 495.930,99	0.003
15	317.953,165 495.945,467	16	317.951,7 495.951,062	5.784
18	317.950,288 495.956,56	19	317.948,421 495.964,797	8.446

Punct început	X / Y	Punct sfârşit	X / Y	Lungime segment
19	317.948,421 495.964,797	20	317.946,871 495.969,312	4.774
22	317.944,072 495.979,981	23	317.943,829 495.979,842	0.28
25	317.957,686 495.921,221	26	317.961,068 495.909,514	12.185
28	317.978,866 495.842,376	29	317.981,622 495.831,229	11.482
31	318.012,259 495.714,758	32	318.024,874 495.664,444	51.871
34	318.056,213 495.553,701	35	318.060,178 495.539,201	15.032
37	318.072,249 495.494,31	38	318.092,585 495.426,113	71.164
40	318.094,765 495.426,706	41	318.090,88 495.437,477	11.451
43	318.078,988 495.477,779	44	318.077,237 495.484,026	6.488
46	318.074,022 495.494,801	47	318.072,489 495.499,98	5.401
49	318.067,231 495.518,273	50	318.065,539 495.524,433	6.388
52	318.061,26 495.539,384	53	318.058,66 495.548,089	9.085
55	318.055,089 495.560,849	56	318.052,645 495.568,982	8.492
58	318.048,515 495.583,678	59	318.046,395 495.591,902	8.493
61	318.044,018 495.602,682	62	318.041,772 495.610,218	7.864
64	318.040,241 495.616,644	65	318.037,9 495.622,6	6.4
67	318.036,901 495.626,581	68	318.033,894 495.637,02	10.863
70	318.030,277 495.650,101	71	318.028,818 495.655,398	5.494
73	318.025,059 495.669,429	74	318.022,379 495.681,393	12.26
76	318.022,411 495.686,013	77	318.022,264 495.686,559	0.566
79	318.019,75 495.695,896	80	318.018,872 495.699,442	3.653
82	318.014,153 495.716,838	83	318.012,521 495.723,71	7.063
85	318.012,208 495.728,101	86	318.011,246 495.727,833	0.999
88	318.008,981 495.735,946	89	318.008,046 495.739,626	3.796
91	318.004,52 495.752,453	92	318.001,84 495.761,038	8.994
94	318.002,986 495.762,296	95	318.001,942 495.765,173	3.061
97	318.000,282 495.768,759	98	317.998,59 495.773,656	5.181
100	317.995,344 495.785,275	101	317.994,503 495.788,664	3.492
103	317.991,718 495.798,236	104	317.992,144 495.798,367	0.446
106	317.989,994 495.806,705	107	317.988,116 495.811,815	5.444
109	317.987,041 495.816,64	110	317.985,615 495.822,599	6.127
112	317.982,771 495.831,8	113	317.980,391 495.842,406	10.869
115	317.979,106 495.848,96	116	317.977,767 495.853,595	4.825

Punct început	X / Y	Punct sfârşit	X / Y	Lungime segment
20	317.946,871 495.969,312	21	317.944,157 495.979,649	10.687
23	317.943,829 495.979,842	24	317.942,814 495.968,478	11.409
26	317.961,068 495.909,514	27	317.964,697 495.895,829	14.158
29	317.981,622 495.831,229	30	317.999,951 495.765,429	68.306
32	318.024,874 495.664,444	33	318.029,05 495.649,309	15.701
35	318.060,178 495.539,201	36	318.068,091 495.509,547	30.692
38	318.092,585 495.426,113	39	318.099,397 495.416,058	12.146
41	318.090,88 495.437,477	42	318.079,372 495.476,586	40.767
44	318.077,237 495.484,026	45	318.076,067 495.487,596	3.757
47	318.072,489 495.499,98	48	318.069,687 495.509,678	10.095
50	318.065,539 495.524,433	51	318.063,002 495.533,207	9.133
53	318.058,66 495.548,089	54	318.057,138 495.554,124	6.224
56	318.052,645 495.568,982	57	318.050,266 495.577,886	9.216
59	318.046,395 495.591,902	60	318.044,642 495.598,198	6.535
62	318.041,772 495.610,218	63	318.041,662 495.611,098	0.887
65	318.037,9 495.622,6	66	318.037,996 495.623,166	0.574
68	318.033,894 495.637,02	69	318.031,88 495.644,359	7.611
71	318.028,818 495.655,398	72	318.026,19 495.665,117	10.068
74	318.022,379 495.681,393	75	318.023,489 495.681,857	1.203
77	318.022,264 495.686,559	78	318.019,846 495.695,539	9.3
80	318.018,872 495.699,442	81	318.016,4 495.708,2	9.1
83	318.012,521 495.723,71	84	318.013,349 495.724,015	0.882
86	318.011,246 495.727,833	87	318.009,07 495.735,635	8.1
89	318.008,046 495.739,626	90	318.005,28 495.748,507	9.302
92	318.001,84 495.761,038	93	318.003,236 495.761,66	1.528
95	318.001,942 495.765,173	96	318.000,621 495.768,88	3.935
98	317.998,59 495.773,656	99	317.997,601 495.776,821	3.316
101	317.994,503 495.788,664	102	317.993,321 495.793,023	4.517
104	317.992,144 495.798,367	105	317.991,098 495.802,036	3.815
107	317.988,116 495.811,815	108	317.988,035 495.812,102	0.299
110	317.985,615 495.822,599	111	317.983,006 495.831,206	8.994
113	317.980,391 495.842,406	114	317.978,996 495.847,571	5.35
116	317.977,767 495.853,595	117	317.977,014 495.857,497	3.974

Punct început	X / Y	Punct sfârşit	X / Y	Lungime segment
21	317.944,157 495.979,649	22	317.944,072 495.979,981	0.343
24	317.942,814 495.968,478	25	317.957,686 495.921,221	49.542
27	317.964,697 495.895,829	28	317.978,866 495.842,376	55.3
30	317.999,951 495.765,429	31	318.012,259 495.714,758	52.144
33	318.029,05 495.649,309	34	318.056,213 495.553,701	99.391
36	318.068,091 495.509,547	37	318.072,249 495.494,31	15.794
39	318.099,397 495.416,058	40	318.094,765 495.426,706	11.612
42	318.079,372 495.476,586	43	318.078,988 495.477,779	1.253
45	318.076,067 495.487,596	46	318.074,022 495.494,801	7.49
48	318.069,687 495.509,678	49	318.067,231 495.518,273	8.939
51	318.063,002 495.533,207	52	318.061,26 495.539,384	6.418
54	318.057,138 495.554,124	55	318.055,089 495.560,849	7.03
57	318.050,266 495.577,886	58	318.048,515 495.583,678	6.051
60	318.044,642 495.598,198	61	318.044,018 495.602,682	4.527
63	318.041,662 495.611,098	64	318.040,241 495.616,644	5.725
66	318.037,996 495.623,166	67	318.036,901 495.626,581	3.586
69	318.031,88 495.644,359	70	318.030,277 495.650,101	5.961
72	318.026,19 495.665,117	73	318.025,059 495.669,429	4.458
75	318.023,489 495.681,857	76	318.022,411 495.686,013	4.294
78	318.019,846 495.695,539	79	318.019,75 495.695,896	0.369
81	318.016,4 495.708,2	82	318.014,153 495.716,838	8.925
84	318.013,349 495.724,015	85	318.012,208 495.728,101	4.243
87	318.009,07 495.735,635	88	318.008,981 495.735,946	0.324
90	318.005,28 495.748,507	91	318.004,52 495.752,453	4.018
93	318.003,236 495.761,66	94	318.002,986 495.762,296	0.683
96	318.000,621 495.768,88	97	318.000,282 495.768,759	0.36
99	317.997,601 495.776,821	100	317.995,344 495.785,275	8.75
102	317.993,321 495.793,023	103	317.991,718 495.798,236	5.453
105	317.991,098 495.802,036	106	317.989,994 495.806,705	4.798
108	317.988,035 495.812,102	109	317.987,041 495.816,64	4.645
111	317.983,006 495.831,206	112	317.982,771 495.831,8	0.639
114	317.978,996 495.847,571	115	317.979,106 495.848,96	1.393
117	317.977,014 495.857,497	118	317.977,375 495.857,578	0.37

Punct început	X / Y	Punct sfârşit	X / Y	Lungime segment
118	317.977,375 495.857,578	119	317.977,039 495.861,549	3.986
121	317.974,464 495.867,736	1	317.972,737 495.872,955	5.498

Punct început	X / Y	Punct sfârşit	X / Y	Lungime segment
119	317.977,039 495.861,549	120	317.975,438 495.868,025	6.671

Punct început	X / Y	Punct sfârşit	X / Y	Lungime segment
120	317.975,438 495.868,025	121	317.974,464 495.867,736	1.016

** Lungimile segmentelor sunt determinate în planul de proiecţie Stereo 70 şi sunt rotunjite la 1 milimetru.
*** Distanţa dintre puncte este formată din segmente cumulate ce sunt mai mici decât valoarea 1 milimetru.

DATE DESPRE IMOBILUL NR. 11832

Oficiul de Cadastru şi Publicitate Imobiliară HUNEDOARA
Biroul de Cadastru şi Publicitate Imobiliară Deva

A. Partea I. Descrierea imobilului

TEREN Extravilan

Adresa: Jud. Hunedoara

Nr. Crt	Nr cadastral Nr. topografic	Suprafaţa* (mp)	Observaţii / Referinţe
A1		1.547	Sector cadastral:0 Teren neimprejmuit;

B. Partea II. Proprietari şi acte

Inscrieri privitoare la dreptul de proprietate şi alte drepturi reale		Referinţe
1 / 10/04/2023		
Act Normativ nr. 7, din 13/03/1996 emis de PARLAMENTUL ROMÂNIEI;		
B1	Inscrierea provizorie, drept de PROPRIETATE, dobandit prin Lege, cota actuala 1/1	A1
	1) **COMUNA ILIA**, CIF:4374164	

C. Partea III. SARCINI .

Inscrieri privind dezmembramintele dreptului de proprietate, drepturi reale de garanţie şi sarcini	Referinţe
NU SUNT	

Anexa Nr. 1 La Partea I

Teren

Nr cadastral	Suprafaţa (mp)*	Observaţii / Referinţe
	1.547	

* Suprafaţa este determinată in planul de proiecţie Stereo 70.

DETALII LINIARE IMOBIL

Date referitoare la teren

Crt	Categorie folosinţă	Intra vilan	Suprafaţa (mp)	Tarla	Parcelă	Nr. topo	Observaţii / Referinţe
1	drum	NU	1.547	-	-	-	

Lungime Segmente

1) Valorile lungimilor segmentelor sunt obţinute din proiecţie în plan.

Punct început	X / Y	Punct sfârşit	X / Y	Lungime segment
1	318.043,336 495.549,029	2	318.044,688 495.549,454	1.417
4	318.040,968 495.563,275	5	318.036,289 495.579,545	16.929
7	318.022,963 495.626,556	8	318.017,81 495.646,75	20.842
10	318.006,248 495.695,436	11	318.001,863 495.713,07	18.171
13	317.976,305 495.812,714	14	317.973,006 495.824,134	11.887
16	317.958,446 495.878,676	17	317.949,099 495.914,381	36.908

Punct început	X / Y	Punct sfârşit	X / Y	Lungime segment
2	318.044,688 495.549,454	3	318.044,575 495.550,405	0.957
5	318.036,289 495.579,545	6	318.027,602 495.608,683	30.406
8	318.017,81 495.646,75	9	318.014,942 495.658,468	12.064
11	318.001,863 495.713,07	12	317.980,492 495.797,539	87.13
14	317.973,006 495.824,134	15	317.968,559 495.839,557	16.051
17	317.949,099 495.914,381	18	317.942,744 495.932,218	18.936

Punct început	X / Y	Punct sfârşit	X / Y	Lungime segment
3	318.044,575 495.550,405	4	318.040,968 495.563,275	13.367
6	318.027,602 495.608,683	7	318.022,963 495.626,556	18.465
9	318.014,942 495.658,468	10	318.006,248 495.695,436	37.977
12	317.980,492 495.797,539	13	317.976,305 495.812,714	15.742
15	317.968,559 495.839,557	16	317.958,446 495.878,676	40.405
18	317.942,744 495.932,218	19	317.929,613 495.961,129	31.753

Punct început	X / Y	Punct sfârşit	X / Y	Lungime segment
19	317.929,613 495.961,129	20	317.919,88 495.977,288	18.863
22	317.895,259 496.008,047	23	317.879,59 496.022,481	21.304
25	317.826,646 496.049,202	26	317.811,81 496.053,557	15.461
28	317.736,304 496.072,623	29	317.709,076 496.079,26	28.026
31	317.647,151 496.093,949	32	317.646,826 496.094,024	0.334
34	317.656,824 496.088,653	35	317.676,488 496.084,138	20.176
37	317.722,65 496.073,448	38	317.736,577 496.070,463	14.243
40	317.779,472 496.060,339	41	317.796,318 496.055,844	17.435
43	317.816,569 496.050,136	44	317.826,616 496.046,902	10.555
46	317.844,055 496.040,51	47	317.855,967 496.034,395	13.39
49	317.878,298 496.020,847	50	317.886,595 496.014,262	10.592
52	317.899,208 496.001,128	53	317.902,245 495.997,71	4.572
55	317.911,965 495.982,676	56	317.915,633 495.976,972	6.782
58	317.923,496 495.965,663	59	317.927,919 495.957,167	9.578
61	317.932,678 495.948,3	62	317.937,606 495.936,675	12.626
64	317.944,647 495.919,549	65	317.946,944 495.912,737	7.189
67	317.949,42 495.903,329	68	317.951,077 495.897,112	6.434
70	317.952,446 495.891,915	71	317.955,005 495.882,429	9.825
73	317.959,668 495.868,274	74	317.961,142 495.863,685	4.82
76	317.961,968 495.858,518	77	317.963,79 495.852,868	5.936
79	317.967,554 495.837,765	80	317.971,916 495.822,374	15.997
82	317.976,128 495.805,794	83	317.978,373 495.796,496	9.566
85	317.979,837 495.791,224	86	317.982,265 495.782,188	9.357
88	317.985,706 495.769,383	89	317.986,937 495.764,014	5.508
91	317.990,753 495.749,968	92	317.992,727 495.742,743	7.49
94	317.997,045 495.725,38	95	317.997,936 495.721,74	3.747
97	318.000,427 495.712,552	98	318.001,486 495.708,473	4.215
100	318.004,664 495.698,181	101	318.005,511 495.695,511	2.801
103	318.007,419 495.683,929	104	318.009,282 495.676,276	7.876
106	318.012,817 495.661,147	107	318.013,491 495.658,206	3.017
109	318.015,399 495.650,408	110	318.016,274 495.646,314	4.187
112	318.018,671 495.634,877	113	318.019,782 495.629,544	5.448
115	318.023,351 495.614,779	116	318.024,449 495.615,263	1.2

Punct început	X / Y	Punct sfârşit	X / Y	Lungime segment
20	317.919,88 495.977,288	21	317.908,992 495.994,188	20.104
23	317.879,59 496.022,481	24	317.851,923 496.039,702	32.589
26	317.811,81 496.053,557	27	317.796,338 496.057,974	16.09
29	317.709,076 496.079,26	30	317.675,685 496.087,317	34.349
32	317.646,826 496.094,024	33	317.646,656 496.091,527	2.503
35	317.676,488 496.084,138	36	317.703,583 496.078,405	27.695
38	317.736,577 496.070,463	39	317.747,27 496.068,014	10.97
41	317.796,318 496.055,844	42	317.804,065 496.053,613	8.062
44	317.826,616 496.046,902	45	317.838,304 496.042,841	12.373
47	317.855,967 496.034,395	48	317.872,155 496.025,201	18.617
50	317.886,595 496.014,262	51	317.893,79 496.006,232	10.782
53	317.902,245 495.997,71	54	317.907,149 495.990,153	9.009
56	317.915,633 495.976,972	57	317.920,367 495.970,011	8.418
59	317.927,919 495.957,167	60	317.932,304 495.948,023	10.141
62	317.937,606 495.936,675	63	317.940,132 495.930,289	6.867
65	317.946,944 495.912,737	66	317.948,66 495.906,023	6.93
68	317.951,077 495.897,112	69	317.952,285 495.892,363	4.9
71	317.955,005 495.882,429	72	317.956,294 495.877,834	4.772
74	317.961,142 495.863,685	75	317.960,457 495.863,464	0.72
77	317.963,79 495.852,868	78	317.966,123 495.843,605	9.552
80	317.971,916 495.822,374	81	317.974,852 495.810,787	11.953
83	317.978,373 495.796,496	84	317.978,423 495.796,315	0.188
86	317.982,265 495.782,188	87	317.983,97 495.776,399	6.035
89	317.986,937 495.764,014	90	317.988,414 495.758,423	5.783
92	317.992,727 495.742,743	93	317.995,027 495.734,109	8.935
95	317.997,936 495.721,74	96	317.999,168 495.716,904	4.99
98	318.001,486 495.708,473	99	318.002,685 495.704,114	4.521
101	318.005,511 495.695,511	102	318.006,841 495.686,899	8.714
104	318.009,282 495.676,276	105	318.010,537 495.671,304	5.128
107	318.013,491 495.658,206	108	318.015,123 495.651,618	6.787
110	318.016,274 495.646,314	111	318.017,431 495.640,169	6.253
113	318.019,782 495.629,544	114	318.020,867 495.625,668	4.025
116	318.024,449 495.615,263	117	318.026,33 495.608,34	7.174

Punct început	X / Y	Punct sfârşit	X / Y	Lungime segment
21	317.908,992 495.994,188	22	317.895,259 496.008,047	19.511
24	317.851,923 496.039,702	25	317.826,646 496.049,202	27.004
27	317.796,338 496.057,974	28	317.736,304 496.072,623	61.795
30	317.675,685 496.087,317	31	317.647,151 496.093,949	29.294
33	317.646,656 496.091,527	34	317.656,824 496.088,653	10.566
36	317.703,583 496.078,405	37	317.722,65 496.073,448	19.701
39	317.747,27 496.068,014	40	317.779,472 496.060,339	33.104
42	317.804,065 496.053,613	43	317.816,569 496.050,136	12.978
45	317.838,304 496.042,841	46	317.844,055 496.040,51	6.205
48	317.872,155 496.025,201	49	317.878,298 496.020,847	7.53
51	317.893,79 496.006,232	52	317.899,208 496.001,128	7.444
54	317.907,149 495.990,153	55	317.911,965 495.982,676	8.894
57	317.920,367 495.970,011	58	317.923,496 495.965,663	5.357
60	317.932,304 495.948,023	61	317.932,678 495.948,3	0.465
63	317.940,132 495.930,289	64	317.944,647 495.919,549	11.651
66	317.948,66 495.906,023	67	317.949,42 495.903,329	2.799
69	317.952,285 495.892,363	70	317.952,446 495.891,915	0.476
72	317.956,294 495.877,834	73	317.959,668 495.868,274	10.138
75	317.960,457 495.863,464	76	317.961,968 495.858,518	5.172
78	317.966,123 495.843,605	79	317.967,554 495.837,765	6.013
81	317.974,852 495.810,787	82	317.976,128 495.805,794	5.153
84	317.978,423 495.796,315	85	317.979,837 495.791,224	5.284
87	317.983,97 495.776,399	88	317.985,706 495.769,383	7.228
90	317.988,414 495.758,423	91	317.990,753 495.749,968	8.773
93	317.995,027 495.734,109	94	317.997,045 495.725,38	8.959
96	317.999,168 495.716,904	97	318.000,427 495.712,552	4.53
99	318.002,685 495.704,114	100	318.004,664 495.698,181	6.254
102	318.006,841 495.686,899	103	318.007,419 495.683,929	3.026
105	318.010,537 495.671,304	106	318.012,817 495.661,147	10.41
108	318.015,123 495.651,618	109	318.015,399 495.650,408	1.241
111	318.017,431 495.640,169	112	318.018,671 495.634,877	5.435
114	318.020,867 495.625,668	115	318.023,351 495.614,779	11.169
117	318.026,33 495.608,34	118	318.029,023 495.599,047	9.675

Punct început	X / Y	Punct sfârşit	X / Y	Lungime segment
118	318.029,023 495.599,047	119	318.030,161 495.594,95	4.252
121	318.033,38 495.584,41	122	318.035,09 495.578,582	6.074
124	318.041,347 495.556,047	125	318.042,819 495.550,892	5.361

Punct început	X / Y	Punct sfârşit	X / Y	Lungime segment
119	318.030,161 495.594,95	120	318.031,549 495.590,619	4.548
122	318.035,09 495.578,582	123	318.037,345 495.570,473	8.417
125	318.042,819 495.550,892	1	318.043,336 495.549,029	1.933

Punct început	X / Y	Punct sfârşit	X / Y	Lungime segment
120	318.031,549 495.590,619	121	318.033,38 495.584,41	6.473
123	318.037,345 495.570,473	124	318.041,347 495.556,047	14.971

** Lungimile segmentelor sunt determinate în planul de proiecţie Stereo 70 şi sunt rotunjite la 1 milimetru.
*** Distanţa dintre puncte este formată din segmente cumulate ce sunt mai mici decât valoarea 1 milimetru.

DATE DESPRE IMOBILUL NR. 11833

Oficiul de Cadastru şi Publicitate Imobiliară HUNEDOARA
Biroul de Cadastru şi Publicitate Imobiliară Deva

A. Partea I. Descrierea imobilului

TEREN Necunoscut

Adresa: Loc. Ilia, Jud. Hunedoara

Nr. Crt	Nr cadastral Nr. topografic	Suprafaţa* (mp)	Observaţii / Referinţe
A1	63882	38.350	Sector cadastral:0 Teren neimprejmuit; DN7-Tronson 79 [KM412+700-KM415+662]

B. Partea II. Proprietari şi acte

Inscrieri privitoare la dreptul de proprietate şi alte drepturi reale		Referinţe
54332 / 18/11/2021		
Act Normativ nr. Hot\U+0103râre de Guvern nr. 540, din 22/06/2000 emis de GUVERNUL ROMANIEI (act normativ nr Hot\U+0103râre de Guvern nr. 1705 din 29.11.2006, emis de GUVERNUL ROMANIEI);		
B1	Se înfiinţeaz\U+0103 cartea funciar\U+0103 63882 a UAT ILIA cu nr. cadastral 63882	A1
B2	Intabulare, drept de PROPRIETATE, dobandit prin Lege, cota actuala 1/1	A1
	1) **STATUL ROMÂN**, CIF:9999999999999, domeniul public	
B3	Intabulare, drept de ADMINISTRARE	A1
	1) **MINISTERUL TRANSPORTURILOR , INFRASTRUCTURII ȘI COMUNICAȚIILOR**, CIF:13633330	
Act Administrativ nr. Contract de concesiune nr. 36814, din 21/09/2018 emis de MINISTERUL TRANSPORTURILOR (act administrativ nr Act adițional nr. 2 la contractul de concesiune nr. 36814/21.09.2018 din 31.03.2020, emis de MINISTERUL TRANSPORTURILOR);		
B4	Intabulare, drept de CONCESIUNE	A1
	1) **COMPANIA NAȚIONAL\U+0102 DE ADMINISTRARE A INFRASTRUCTURII RUTIERE S.A**, CIF:16054368	
4136 / 01/02/2024		
Inscris Sub Semnatura Privata nr. DOC, din 01/02/2024 emis de PROMETER M&G SRL (inscris sub semnatura privata nr PAD 3 din 01.02.2024, emis de PROMETER M&G SRL;inscris sub semnatura privata nr PAD 2 din 01.02.2024, emis de PROMETER M&G SRL;inscris sub semnatura privata nr PAD 1 din 01.02.2024, emis de PROMETER M&G SRL);		
B5	se respinge cererea inaintata de CNAIR SA pt repozitionare	A1
6149 / 13/02/2024		
Inscris Sub Semnatura Privata nr. PAD 1, din 13/02/2024 emis de Galiciu Adrian-Zeno (inscris sub semnatura privata nr PAD 2 din 13.02.2024, emis de Galiciu Adrian-Zeno;inscris sub semnatura privata nr PAD 3 din 13.02.2024, emis de Galiciu Adrian-Zeno);		
B6	Se noteaza repozitionarea grafica a imobilului	A1

C. Partea III. SARCINI .

Inscrieri privind dezmembramintele dreptului de proprietate, drepturi reale de garanţie şi sarcini	Referinţe
NU SUNT	

Anexa Nr. 1 La Partea I

Teren

Nr cadastral	Suprafaţa (mp)*	Observaţii / Referinţe
63882	38.350	DN7-Tronson 79 [KM412+700-KM415+662]

* Suprafaţa este determinată in planul de proiecţie Stereo 70.

DETALII LINIARE IMOBIL

Date referitoare la teren

Crt	Categorie folosință	Intra vilan	Suprafaţa (mp)	Tarla	Parcelă	Nr. topo	Observaţii / Referinţe
1	drum	NU	5.011	-	-	-	
2	drum	DA	54	-	-	-	Intravilan Ilia
3	drum	DA	31.090	-	-	-	
4	drum	NU	1.543	-	-	-	
5	drum	NU	523	-	-	-	
6	drum	NU	129	-	-	-	

Lungime Segmente

1) Valorile lungimilor segmentelor sunt obţinute din proiecţie în plan.

Punct început	X / Y	Punct sfârşit	X / Y	Lungime segment
1	318.072,249 495.494,31	2	318.068,091 495.509,547	15.794
4	318.056,213 495.553,701	5	318.029,05 495.649,309	99.391

Punct început	X / Y	Punct sfârşit	X / Y	Lungime segment
2	318.068,091 495.509,547	3	318.060,178 495.539,201	30.692
5	318.029,05 495.649,309	6	318.024,874 495.664,444	15.701

Punct început	X / Y	Punct sfârşit	X / Y	Lungime segment
3	318.060,178 495.539,201	4	318.056,213 495.553,701	15.032
6	318.024,874 495.664,444	7	318.012,259 495.714,758	51.871

Punct început	X / Y	Punct sfârşit	X / Y	Lungime segment
7	318.012,259 495.714,758	8	317.999,951 495.765,429	52.144
10	317.978,866 495.842,376	11	317.964,697 495.895,829	55.3
13	317.957,686 495.921,221	14	317.942,814 495.968,478	49.542
16	317.922,486 495.994,061	17	317.907,413 496.010,59	22.369
19	317.870,686 496.045,958	20	317.868,404 496.047,199	2.598
22	317.853,891 496.054,17	23	317.833,015 496.060,456	21.802
25	317.763,138 496.079,076	26	317.749,157 496.082,914	14.499
28	317.685,369 496.099,798	29	317.639,888 496.110,584	46.742
31	317.572,01 496.125,954	32	317.561,747 496.131,095	11.479
34	317.244,295 496.209,968	35	317.243,787 496.189,384	20.591
37	317.256,206 496.186,409	38	317.369,056 496.159,376	116.042
40	317.646,826 496.094,024	41	317.647,151 496.093,949	0.334
43	317.709,076 496.079,26	44	317.736,304 496.072,623	28.026
46	317.811,81 496.053,557	47	317.826,646 496.049,202	15.461
49	317.879,59 496.022,481	50	317.895,259 496.008,047	21.304
52	317.919,88 495.977,288	53	317.929,613 495.961,129	18.863
55	317.949,099 495.914,381	56	317.958,446 495.878,676	36.908
58	317.960,844 495.869,399	59	317.968,559 495.839,557	30.823
61	317.976,305 495.812,714	62	317.980,492 495.797,539	15.742
64	318.006,248 495.695,436	65	318.014,942 495.658,468	37.977
67	318.023,095 495.626,647	68	318.027,602 495.608,683	18.52
70	318.040,968 495.563,275	71	318.044,575 495.550,405	13.367
73	318.044,252 495.549,308	74	318.045,739 495.540,595	8.839
76	318.057,753 495.497,65	77	318.059,949 495.490,225	7.743
79	318.069,547 495.456,468	80	318.071,399 495.450,094	6.637
82	318.082,022 495.412,757	83	318.083,854 495.406,992	6.049
85	318.097,113 495.379,621	86	318.107,09 495.363,002	19.383
88	318.116,057 495.354,56	89	318.119,196 495.350,392	5.218
91	318.141,058 495.330,76	92	318.166,242 495.315,162	29.623
94	318.197,5 495.297,906	95	318.210,806 495.290,531	15.213
97	318.242,04 495.269,554	98	318.260,099 495.252,78	24.648
100	318.279,185 495.231,964	101	318.303,635 495.203,415	37.589
103	318.354,894 495.142,635	104	318.367,485 495.127,804	19.455

Punct început	X / Y	Punct sfârşit	X / Y	Lungime segment
8	317.999,951 495.765,429	9	317.981,622 495.831,229	68.306
11	317.964,697 495.895,829	12	317.961,068 495.909,514	14.158
14	317.942,814 495.968,478	15	317.928,025 495.989,631	25.81
17	317.907,413 496.010,59	18	317.886,651 496.030,453	28.734
20	317.868,404 496.047,199	21	317.858,238 496.052,729	11.573
23	317.833,015 496.060,456	24	317.767,933 496.077,798	67.353
26	317.749,157 496.082,914	27	317.738,725 496.085,759	10.813
29	317.639,888 496.110,584	30	317.615,945 496.114,821	24.315
32	317.561,747 496.131,095	33	317.247,325 496.209,215	323.982
35	317.243,787 496.189,384	36	317.252,524 496.187,291	8.984
38	317.369,056 496.159,376	39	317.519,221 496.123,404	154.414
41	317.647,151 496.093,949	42	317.675,685 496.087,317	29.294
44	317.736,304 496.072,623	45	317.796,338 496.057,974	61.795
47	317.826,646 496.049,202	48	317.851,923 496.039,702	27.004
50	317.895,259 496.008,047	51	317.908,992 495.994,188	19.511
53	317.929,613 495.961,129	54	317.942,744 495.932,218	31.753
56	317.958,446 495.878,676	57	317.958,818 495.877,236	1.487
59	317.968,559 495.839,557	60	317.973,006 495.824,134	16.051
62	317.980,492 495.797,539	63	318.001,863 495.713,07	87.13
65	318.014,942 495.658,468	66	318.017,81 495.646,75	12.064
68	318.027,602 495.608,683	69	318.036,289 495.579,545	30.406
71	318.044,575 495.550,405	72	318.044,688 495.549,454	0.957
74	318.045,739 495.540,595	75	318.054,219 495.510,357	31.405
77	318.059,949 495.490,225	78	318.068,751 495.458,281	33.134
80	318.071,399 495.450,094	81	318.075,939 495.436,299	14.523
83	318.083,854 495.406,992	84	318.090,942 495.392,934	15.744
86	318.107,09 495.363,002	87	318.112,784 495.353,817	10.807
89	318.119,196 495.350,392	90	318.123,461 495.345,166	6.746
92	318.166,242 495.315,162	93	318.183,866 495.305,47	20.113
95	318.210,806 495.290,531	96	318.227,015 495.280,233	19.204
98	318.260,099 495.252,78	99	318.269,663 495.242,798	13.824
101	318.303,635 495.203,415	102	318.343,542 495.156,165	61.847
104	318.367,485 495.127,804	105	318.399,334 495.090,19	49.287

Punct început	X / Y	Punct sfârşit	X / Y	Lungime segment
9	317.981,622 495.831,229	10	317.978,866 495.842,376	11.482
12	317.961,068 495.909,514	13	317.957,686 495.921,221	12.185
15	317.928,025 495.989,631	16	317.922,486 495.994,061	7.093
18	317.886,651 496.030,453	19	317.870,686 496.045,958	22.255
21	317.858,238 496.052,729	22	317.853,891 496.054,17	4.579
24	317.767,933 496.077,798	25	317.763,138 496.079,076	4.962
27	317.738,725 496.085,759	28	317.685,369 496.099,798	55.172
30	317.615,945 496.114,821	31	317.572,01 496.125,954	45.324
33	317.247,325 496.209,215	34	317.244,295 496.209,968	3.122
36	317.252,524 496.187,291	37	317.256,206 496.186,409	3.787
39	317.519,221 496.123,404	40	317.646,826 496.094,024	130.943
42	317.675,685 496.087,317	43	317.709,076 496.079,26	34.349
45	317.796,338 496.057,974	46	317.811,81 496.053,557	16.09
48	317.851,923 496.039,702	49	317.879,59 496.022,481	32.589
51	317.908,992 495.994,188	52	317.919,88 495.977,288	20.104
54	317.942,744 495.932,218	55	317.949,099 495.914,381	18.936
57	317.958,818 495.877,236	58	317.960,844 495.869,399	8.095
60	317.973,006 495.824,134	61	317.976,305 495.812,714	11.887
63	318.001,863 495.713,07	64	318.006,248 495.695,436	18.171
66	318.017,81 495.646,75	67	318.023,095 495.626,647	20.786
69	318.036,289 495.579,545	70	318.040,968 495.563,275	16.929
72	318.044,688 495.549,454	73	318.044,252 495.549,308	0.459
75	318.054,219 495.510,357	76	318.057,753 495.497,65	13.189
78	318.068,751 495.458,281	79	318.069,547 495.456,468	1.98
81	318.075,939 495.436,299	82	318.082,022 495.412,757	24.315
84	318.090,942 495.392,934	85	318.097,113 495.379,621	14.674
87	318.112,784 495.353,817	88	318.116,057 495.354,56	3.356
90	318.123,461 495.345,166	91	318.141,058 495.330,76	22.741
93	318.183,866 495.305,47	94	318.197,5 495.297,906	15.592
96	318.227,015 495.280,233	97	318.242,04 495.269,554	18.433
99	318.269,663 495.242,798	100	318.279,185 495.231,964	14.423
102	318.343,542 495.156,165	103	318.354,894 495.142,635	17.661
105	318.399,334 495.090,19	106	318.404,892 495.083,017	9.074

Punct început	X / Y	Punct sfârşit	X / Y	Lungime segment
106	318.404,892 495.083,017	107	318.407,559 495.080,022	4.01
109	318.474,561 494.997,213	110	318.489,117 494.975,843	25.857
112	318.507,744 494.943,487	113	318.517,022 494.927,662	18.345
115	318.594,122 494.778,769	116	318.600,805 494.765,897	14.503
118	318.613,884 494.743,324	119	318.626,401 494.725,388	21.872
121	318.663,697 494.686,728	122	318.686,772 494.669,98	28.512
124	318.729,648 494.640,986	125	318.736,483 494.636,57	8.137
127	318.781,932 494.605,364	128	318.782,127 494.605,24	0.231
130	318.816,462 494.584,604	131	318.837,796 494.570,332	25.669
133	318.871,302 494.548,779	134	318.891,066 494.534,161	24.583
136	318.904,444 494.524,911	137	318.922,76 494.513,298	21.687
139	318.987,156 494.470,906	140	319.090,209 494.401,102	124.469
142	319.147,66 494.359,689	143	319.152,62 494.358,885	5.025
145	319.163,924 494.356,331	146	319.166,075 494.354,675	2.714
148	319.170,057 494.346,177	149	319.173,468 494.351,279	6.136
151	319.184,274 494.367,443	152	319.176,443 494.368,609	7.918
154	319.171,93 494.369,135	155	319.170,196 494.370,649	2.302
157	319.051,72 494.446,055	158	318.975,492 494.497,174	91.782
160	318.923,7 494.528,054	161	318.922,956 494.528,553	0.896
163	318.843,933 494.580,751	164	318.767,483 494.630,875	91.417
166	318.655,989 494.709,961	167	318.642,038 494.725,672	21.011
169	318.610,089 494.776,212	170	318.566,888 494.856,345	91.037
172	318.533,032 494.918,421	173	318.499,085 494.978,513	69.017
175	318.461,031 495.034,196	176	318.437,695 495.065,512	39.055
178	318.421,212 495.080,486	179	318.409,7 495.093,387	17.291
181	318.363,33 495.145,866	182	318.349,893 495.161,263	20.435
184	318.328,618 495.187,067	185	318.323,267 495.193,93	8.703
187	318.314,695 495.204,355	188	318.306,551 495.213,515	12.257
190	318.289,814 495.233,288	191	318.277,966 495.251,308	21.566
193	318.261,468 495.266,781	194	318.261,563 495.269,636	2.856
196	318.245,827 495.282,313	197	318.239,218 495.287,064	8.14
199	318.226,731 495.293,822	200	318.214,877 495.300,784	13.747
202	318.202,968 495.306,81	203	318.199,837 495.308,413	3.517

Punct început	X / Y	Punct sfârşit	X / Y	Lungime segment
107	318.407,559 495.080,022	108	318.457,24 495.020,418	77.595
110	318.489,117 494.975,843	111	318.502,62 494.952,226	27.204
113	318.517,022 494.927,662	114	318.545,028 494.875,348	59.339
116	318.600,805 494.765,897	117	318.601,46 494.764,61	1.444
119	318.626,401 494.725,388	120	318.642,802 494.705,1	26.088
122	318.686,772 494.669,98	123	318.702,982 494.658,214	20.03
125	318.736,483 494.636,57	126	318.769,035 494.614,258	39.465
128	318.782,127 494.605,24	129	318.794,268 494.597,46	14.42
131	318.837,796 494.570,332	132	318.849,352 494.562,939	13.719
134	318.891,066 494.534,161	135	318.898,987 494.528,37	9.812
137	318.922,76 494.513,298	138	318.931,308 494.507,878	10.121
140	319.090,209 494.401,102	141	319.108,937 494.387,602	23.087
143	319.152,62 494.358,885	144	319.161,729 494.357,409	9.228
146	319.166,075 494.354,675	147	319.167,342 494.351,97	2.988
149	319.173,468 494.351,279	150	319.179,592 494.360,439	11.019
152	319.176,443 494.368,609	153	319.174,676 494.368,871	1.786
155	319.170,196 494.370,649	156	319.104,735 494.411,403	77.111
158	318.975,492 494.497,174	159	318.923,095 494.532,212	63.033
161	318.922,956 494.528,553	162	318.899,44 494.544,318	28.311
164	318.767,483 494.630,875	165	318.685,325 494.686,023	98.95
167	318.642,038 494.725,672	168	318.625,917 494.748,45	27.906
170	318.566,888 494.856,345	171	318.549,068 494.888,407	36.682
173	318.499,085 494.978,513	174	318.474,439 495.016,319	45.13
176	318.437,695 495.065,512	177	318.422,094 495.083,169	23.562
179	318.409,7 495.093,387	180	318.383,138 495.124,073	40.585
182	318.349,893 495.161,263	183	318.340,964 495.172,278	14.18
185	318.323,267 495.193,93	186	318.319,888 495.198,034	5.316
188	318.306,551 495.213,515	189	318.301,699 495.218,974	7.303
191	318.277,966 495.251,308	192	318.270,042 495.258,64	10.796
194	318.261,563 495.269,636	195	318.250,466 495.278,772	14.374
197	318.239,218 495.287,064	198	318.232,884 495.290,562	7.235
200	318.214,877 495.300,784	201	318.207,745 495.304,445	8.017
203	318.199,837 495.308,413	204	318.177,381 495.320,129	25.328

Punct început	X / Y	Punct sfârşit	X / Y	Lungime segment
108	318.457,24 495.020,418	109	318.474,561 494.997,213	28.956
111	318.502,62 494.952,226	112	318.507,744 494.943,487	10.131
114	318.545,028 494.875,348	115	318.594,122 494.778,769	108.341
117	318.601,46 494.764,61	118	318.613,884 494.743,324	24.646
120	318.642,802 494.705,1	121	318.663,697 494.686,728	27.824
123	318.702,982 494.658,214	124	318.729,648 494.640,986	31.747
126	318.769,035 494.614,258	127	318.781,932 494.605,364	15.666
129	318.794,268 494.597,46	130	318.816,462 494.584,604	25.648
132	318.849,352 494.562,939	133	318.871,302 494.548,779	26.121
135	318.898,987 494.528,37	136	318.904,444 494.524,911	6.461
138	318.931,308 494.507,878	139	318.987,156 494.470,906	66.978
141	319.108,937 494.387,602	142	319.147,66 494.359,689	47.734
144	319.161,729 494.357,409	145	319.163,924 494.356,331	2.445
147	319.167,342 494.351,97	148	319.170,057 494.346,177	6.397
150	319.179,592 494.360,439	151	319.184,274 494.367,443	8.425
153	319.174,676 494.368,871	154	319.171,93 494.369,135	2.759
156	319.104,735 494.411,403	157	319.051,72 494.446,055	63.335
159	318.923,095 494.532,212	160	318.923,7 494.528,054	4.202
162	318.899,44 494.544,318	163	318.843,933 494.580,751	66.396
165	318.685,325 494.686,023	166	318.655,989 494.709,961	37.864
168	318.625,917 494.748,45	169	318.610,089 494.776,212	31.957
171	318.549,068 494.888,407	172	318.533,032 494.918,421	34.029
174	318.474,439 495.016,319	175	318.461,031 495.034,196	22.346
177	318.422,094 495.083,169	178	318.421,212 495.080,486	2.825
180	318.383,138 495.124,073	181	318.363,33 495.145,866	29.45
183	318.340,964 495.172,278	184	318.328,618 495.187,067	19.265
186	318.319,888 495.198,034	187	318.314,695 495.204,355	8.18
189	318.301,699 495.218,974	190	318.289,814 495.233,288	18.605
192	318.270,042 495.258,64	193	318.261,468 495.266,781	11.823
195	318.250,466 495.278,772	196	318.245,827 495.282,313	5.835
198	318.232,884 495.290,562	199	318.226,731 495.293,822	6.963
201	318.207,745 495.304,445	202	318.202,968 495.306,81	5.331
204	318.177,381 495.320,129	205	318.176,521 495.320,139	0.86

Punct început	X / Y	Punct sfârşit	X / Y	Lungime segment
205	318.176,521 495.320,139	206	318.167,736 495.325,342	10.21
208	318.157,791 495.331,341	209	318.153,259 495.334,641	5.606
211	318.139,367 495.345,014	212	318.134,424 495.349,575	6.726
214	318.139,295 495.356,462	215	318.145,275 495.365,155	10.551
217	318.144,571 495.367,826	218	318.138,455 495.371,328	7.048
220	318.129,674 495.377,778	221	318.123,404 495.383,041	8.186
223	318.115,19 495.391,746	224	318.109,403 495.399,617	9.769
226	318.099,777 495.415,184	227	318.099,397 495.416,058	0.953

Punct început	X / Y	Punct sfârşit	X / Y	Lungime segment
206	318.167,736 495.325,342	207	318.162,987 495.328,149	5.517
209	318.153,259 495.334,641	210	318.140,868 495.343,628	15.307
212	318.134,424 495.349,575	213	318.137,157 495.353,353	4.663
215	318.145,275 495.365,155	216	318.146,385 495.366,768	1.958
218	318.138,455 495.371,328	219	318.133,05 495.375,075	6.577
221	318.123,404 495.383,041	222	318.117,906 495.388,461	7.72
224	318.109,403 495.399,617	225	318.103,66 495.408,041	10.195
227	318.099,397 495.416,058	228	318.092,585 495.426,113	12.146

Punct început	X / Y	Punct sfârşit	X / Y	Lungime segment
207	318.162,987 495.328,149	208	318.157,791 495.331,341	6.098
210	318.140,868 495.343,628	211	318.139,367 495.345,014	2.043
213	318.137,157 495.353,353	214	318.139,295 495.356,462	3.773
216	318.146,385 495.366,768	217	318.144,571 495.367,826	2.1
219	318.133,05 495.375,075	220	318.129,674 495.377,778	4.325
222	318.117,906 495.388,461	223	318.115,19 495.391,746	4.262
225	318.103,66 495.408,041	226	318.099,777 495.415,184	8.13
228	318.092,585 495.426,113	1	318.072,249 495.494,31	71.164

** Lungimile segmentelor sunt determinate în planul de proiecţie Stereo 70 şi sunt rotunjite la 1 milimetru.
*** Distanţa dintre puncte este formată din segmente cumulate ce sunt mai mici decât valoarea 1 milimetru.

DATE DESPRE IMOBILUL NR. 11834

Oficiul de Cadastru şi Publicitate Imobiliară HUNEDOARA
Biroul de Cadastru şi Publicitate Imobiliară Deva

A. Partea I. Descrierea imobilului

TEREN Extravilan

Adresa: Jud. Hunedoara

Nr. Crt	Nr cadastral Nr. topografic	Suprafaţa* (mp)	Observaţii / Referinţe
A1		4.701	Sector cadastral:0 Teren neimprejmuit;

B. Partea II. Proprietari şi acte

Inscrieri privitoare la dreptul de proprietate şi alte drepturi reale		Referinţe
1 / 10/04/2023		
Act Normativ nr. 7, din 13/03/1996 emis de PARLAMENTUL ROMÂNIEI;		
B1	Inscrierea provizorie, drept de PROPRIETATE, dobandit prin Lege, cota actuala 1/1	A1
	1) **COMUNA ILIA**, CIF:4374164	

C. Partea III. SARCINI .

Inscrieri privind dezmembramintele dreptului de proprietate, drepturi reale de garanţie şi sarcini	Referinţe
NU SUNT	

Anexa Nr. 1 La Partea I

Teren

Nr cadastral	Suprafaţa (mp)*	Observaţii / Referinţe
	4.701	

* Suprafaţa este determinată in planul de proiecţie Stereo 70.

DETALII LINIARE IMOBIL

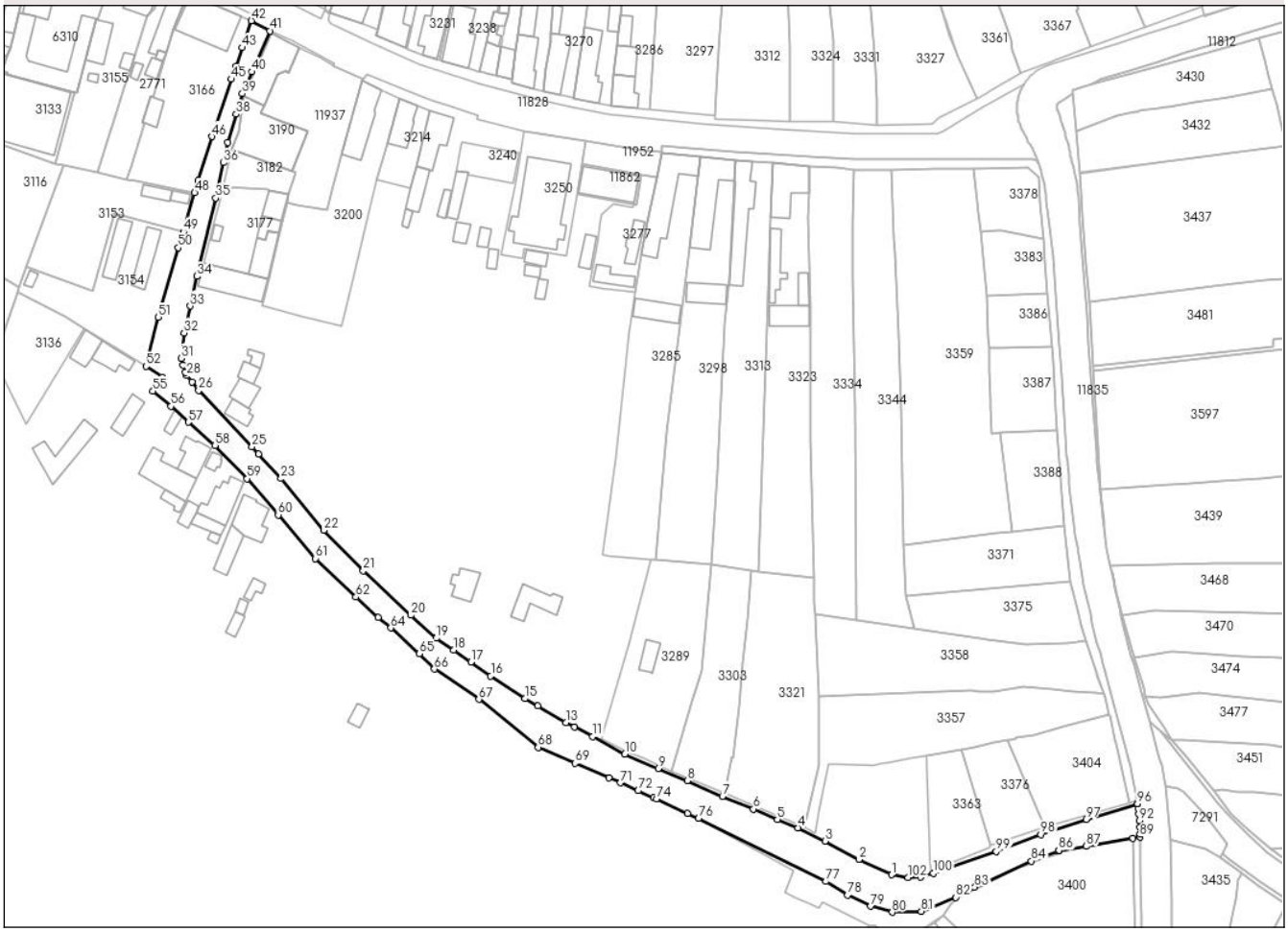

Date referitoare la teren

Crt	Categorie folosință	Intra vilan	Suprafaţa (mp)	Tarla	Parcelă	Nr. topo	Observaţii / Referinţe
1	drum	NU	4.701	-	-	-	

Lungime Segmente

1) Valorile lungimilor segmentelor sunt obţinute din proiecţie în plan.

Punct început	X / Y	Punct sfârşit	X / Y	Lungime segment
1	318.827,027 494.770,868	2	318.816,089 494.776,04	12.1
4	318.795,448 494.786,623	5	318.788,604 494.789,436	7.4
7	318.770,095 494.797,271	8	318.758,205 494.802,526	13.0
10	318.737,217 494.811,434	11	318.726,351 494.817,303	12.35
13	318.717,347 494.821,989	14	318.707,905 494.827,632	11.0
16	318.692,021 494.837,782	17	318.685,326 494.842,447	8.16

Punct început	X / Y	Punct sfârşit	X / Y	Lungime segment
2	318.816,089 494.776,04	3	318.804,633 494.782,187	13.0
5	318.788,604 494.789,436	6	318.780,541 494.792,961	8.8
8	318.758,205 494.802,526	9	318.748,424 494.806,613	10.6
11	318.726,351 494.817,303	12	318.720,13 494.820,512	7.0
14	318.707,905 494.827,632	15	318.703,536 494.830,105	5.02
17	318.685,326 494.842,447	18	318.679,537 494.846,453	7.04

Punct început	X / Y	Punct sfârşit	X / Y	Lungime segment
3	318.804,633 494.782,187	4	318.795,448 494.786,623	10.2
6	318.780,541 494.792,961	7	318.770,095 494.797,271	11.3
9	318.748,424 494.806,613	10	318.737,217 494.811,434	12.2
12	318.720,13 494.820,512	13	318.717,347 494.821,989	3.15
15	318.703,536 494.830,105	16	318.692,021 494.837,782	13.84
18	318.679,537 494.846,453	19	318.673,615 494.850,442	7.14

Punct început	X / Y	Punct sfârşit	X / Y	Lungime segment
19	318.673,615 494.850,442	20	318.665,149 494.858,166	11.46
22	318.635,841 494.886,82	23	318.621,377 494.904,185	22.6
25	318.611,6 494.914,961	26	318.593,614 494.933,874	26.1
28	318.589,544 494.938,813	29	318.589,116 494.939,87	1.14
31	318.587,793 494.944,687	32	318.588,712 494.953,198	8.56
34	318.592,935 494.972,235	35	318.599,314 494.998,574	27.1
37	318.603,364 495.017,341	38	318.606,251 495.026,811	9.9
40	318.611,567 495.041,029	41	318.617,629 495.054,86	15.101
43	318.608,27 495.049,211	44	318.606,164 495.043,032	6.529
46	318.598,17 495.019,266	47	318.593,424 495.004,424	15.583
49	318.588,458 494.987,127	50	318.586,681 494.981,854	5.564
52	318.575,846 494.941,937	53	318.581,308 494.938,236	6.598
55	318.578,193 494.933,628	56	318.584,237 494.928,505	7.923
58	318.599,075 494.915,354	59	318.609,931 494.904,124	15.619
61	318.632,988 494.877,272	62	318.646,542 494.864,275	18.779
64	318.658,337 494.853,91	65	318.667,927 494.845,196	12.958
67	318.688,034 494.829,88	68	318.707,947 494.813,731	25.637
70	318.731,757 494.803,458	71	318.735,684 494.801,764	4.277
73	318.746,976 494.796,777	74	318.747,931 494.796,344	1.049
76	318.762,022 494.789,765	77	318.805,001 494.768,606	47.905
79	318.820,034 494.760,22	80	318.827,251 494.758,24	7.483
82	318.848,741 494.763,264	83	318.855,06 494.766,714	7.2
85	318.883,348 494.778,858	86	318.883,392 494.779,04	0.187
88	318.908,4 494.783,202	89	318.910,808 494.783,616	2.443
91	318.910,7 494.786,813	92	318.910,557 494.789,045	2.237
94	318.910,166 494.793,044	95	318.909,948 494.794,738	1.708
97	318.892,567 494.789,462	98	318.877,281 494.784,407	16.1
100	318.841,076 494.771,334	101	318.836,938 494.770,165	4.3

Punct început	X / Y	Punct sfârşit	X / Y	Lungime segment
20	318.665,149 494.858,166	21	318.649,076 494.873,187	22.0
23	318.621,377 494.904,185	24	318.613,828 494.912,526	11.25
26	318.593,614 494.933,874	27	318.591,374 494.936,564	3.5
29	318.589,116 494.939,87	30	318.588,335 494.942,328	2.58
32	318.588,712 494.953,198	33	318.590,729 494.962,276	9.3
35	318.599,314 494.998,574	36	318.601,939 495.010,488	12.2
38	318.606,251 495.026,811	39	318.608,353 495.033,697	7.2
41	318.617,629 495.054,86	42	318.611,356 495.058,267	7.138
44	318.606,164 495.043,032	45	318.604,664 495.038,633	4.647
47	318.593,424 495.004,424	48	318.592,236 495.000,409	4.186
50	318.586,681 494.981,854	51	318.580,045 494.958,476	24.302
53	318.581,308 494.938,236	54	318.579,621 494.935,559	3.164
56	318.584,237 494.928,505	57	318.590,141 494.923,163	7.962
59	318.609,931 494.904,124	60	318.620,384 494.891,961	16.038
62	318.646,542 494.864,275	63	318.654,052 494.857,377	10.197
65	318.667,927 494.845,196	66	318.672,996 494.840,091	7.194
68	318.707,947 494.813,731	69	318.720,42 494.808,349	13.585
71	318.735,684 494.801,764	72	318.741,691 494.799,172	6.543
74	318.747,931 494.796,344	75	318.758,316 494.791,495	11.461
77	318.805,001 494.768,606	78	318.812,23 494.763,963	8.592
80	318.827,251 494.758,24	81	318.837,062 494.758,528	9.815
83	318.855,06 494.766,714	84	318.874,141 494.775,484	21.0
86	318.883,392 494.779,04	87	318.892,615 494.780,444	9.329
89	318.910,808 494.783,616	90	318.910,791 494.784,578	0.962
92	318.910,557 494.789,045	93	318.910,36 494.791,274	2.238
95	318.909,948 494.794,738	96	318.909,886 494.794,721	0.064
98	318.877,281 494.784,407	99	318.862,357 494.778,64	16.0
101	318.836,938 494.770,165	102	318.832,646 494.769,908	4.3

Punct început	X / Y	Punct sfârşit	X / Y	Lungime segment
21	318.649,076 494.873,187	22	318.635,841 494.886,82	19.0
24	318.613,828 494.912,526	25	318.611,6 494.914,961	3.3
27	318.591,374 494.936,564	28	318.589,544 494.938,813	2.9
30	318.588,335 494.942,328	31	318.587,793 494.944,687	2.42
33	318.590,729 494.962,276	34	318.592,935 494.972,235	10.2
36	318.601,939 495.010,488	37	318.603,364 495.017,341	7.0
39	318.608,353 495.033,697	40	318.611,567 495.041,029	8.005
42	318.611,356 495.058,267	43	318.608,27 495.049,211	9.567
45	318.604,664 495.038,633	46	318.598,17 495.019,266	20.426
48	318.592,236 495.000,409	49	318.588,458 494.987,127	13.809
51	318.580,045 494.958,476	52	318.575,846 494.941,937	17.064
54	318.579,621 494.935,559	55	318.578,193 494.933,628	2.402
57	318.590,141 494.923,163	58	318.599,075 494.915,354	11.866
60	318.620,384 494.891,961	61	318.632,988 494.877,272	19.355
63	318.654,052 494.857,377	64	318.658,337 494.853,91	5.512
66	318.672,996 494.840,091	67	318.688,034 494.829,88	18.178
69	318.720,42 494.808,349	70	318.731,757 494.803,458	12.347
72	318.741,691 494.799,172	73	318.746,976 494.796,777	5.802
75	318.758,316 494.791,495	76	318.762,022 494.789,765	4.09
78	318.812,23 494.763,963	79	318.820,034 494.760,22	8.655
81	318.837,062 494.758,528	82	318.848,741 494.763,264	12.602
84	318.874,141 494.775,484	85	318.883,348 494.778,858	9.805
87	318.892,615 494.780,444	88	318.908,4 494.783,202	16.024
90	318.910,791 494.784,578	91	318.910,7 494.786,813	2.237
93	318.910,36 494.791,274	94	318.910,166 494.793,044	1.78
96	318.909,886 494.794,721	97	318.892,567 494.789,462	18.1
99	318.862,357 494.778,64	100	318.841,076 494.771,334	22.5
102	318.832,646 494.769,908	1	318.827,027 494.770,868	5.7

**** Lungimile segmentelor sunt determinate în planul de proiecţie Stereo 70 şi sunt rotunjite la 1 milimetru.**
***** Distanţa dintre puncte este formată din segmente cumulate ce sunt mai mici decât valoarea 1 milimetru.**

DATE DESPRE IMOBILUL NR. 11835

Oficiul de Cadastru şi Publicitate Imobiliară HUNEDOARA
Biroul de Cadastru şi Publicitate Imobiliară Deva

A. Partea I. Descrierea imobilului

TEREN Intravilan

Adresa: Loc. Ilia, Jud. Hunedoara

Nr. Crt	Nr cadastral Nr. topografic	Suprafaţa* (mp)	Observaţii / Referinţe
A1	62686	Din acte: 14.966 Masurata: 15.129	Sector cadastral:0 Teren neimprejmuit;

B. Partea II. Proprietari şi acte

Inscrieri privitoare la dreptul de proprietate şi alte drepturi reale		Referinţe
22821 / 23/05/2016		
Act Normativ nr. H. G. nr. 1352, din 27/12/2001 emis de GUVERNUL ROMANIEI (Anexa 1 - Inventarul bunurilor care apartin domeniului public al judetului Hunedoara);		
B1	Intabulare, drept de PROPRIETATE, dobandit prin Lege, cota actuala 1/1	A1
	1) **JUDETUL HUNEDOARA DOMENIUL PUBLIC**, CIF:4374474	

C. Partea III. SARCINI .

Inscrieri privind dezmembramintele dreptului de proprietate, drepturi reale de garanţie şi sarcini	Referinţe
NU SUNT	

Anexa Nr. 1 La Partea I

Teren

Nr cadastral	Suprafaţa (mp)*	Observaţii / Referinţe
62686	Din acte: 14.966 Masurata: 15.129	

* Suprafaţa este determinată in planul de proiecţie Stereo 70.

DETALII LINIARE IMOBIL

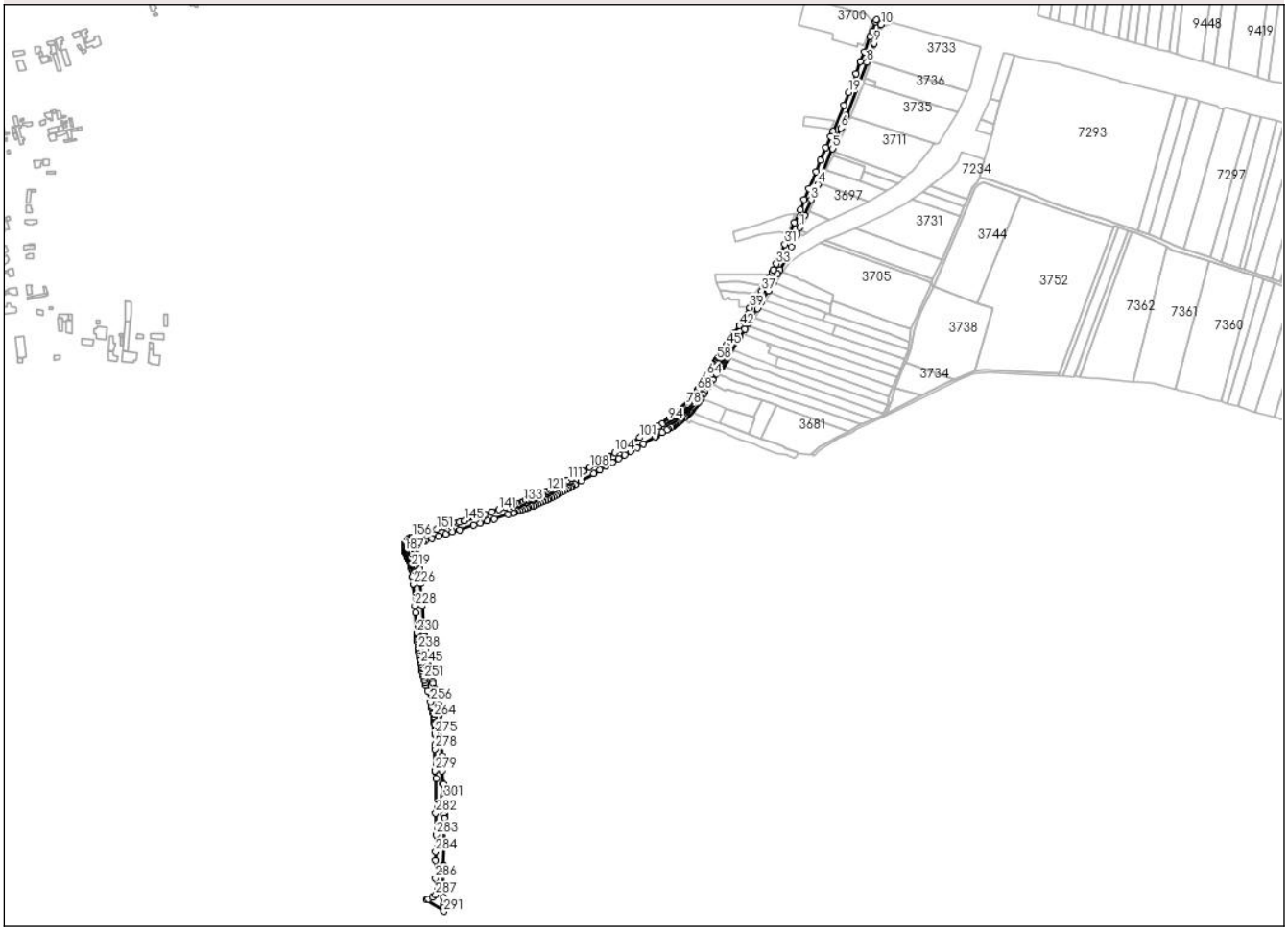

Date referitoare la teren

Crt	Categorie folosinţă	Intra vilan	Suprafaţa (mp)	Tarla	Parcelă	Nr. topo	Observaţii / Referinţe
1	drum	DA	15.129	-	-	-	

Lungime Segmente

1) Valorile lungimilor segmentelor sunt obţinute din proiecţie în plan.

Punct început	X / Y	Punct sfârşit	X / Y	Lungime segment
1	319.413,866 495.469,616	2	319.420,638 495.485,922	17.656
4	319.438,813 495.529,117	5	319.459,353 495.578,099	53.114
7	319.478,096 495.623,718	8	319.506,702 495.696,998	78.666
10	319.526,164 495.748,949	11	319.526,846 495.750,762	1.937
13	319.518,553 495.752,699	14	319.513,796 495.739,497	14.033

Punct început	X / Y	Punct sfârşit	X / Y	Lungime segment
2	319.420,638 495.485,922	3	319.429,633 495.507,664	23.529
5	319.459,353 495.578,099	6	319.471,134 495.606,139	30.414
8	319.506,702 495.696,998	9	319.516,458 495.723,241	27.998
11	319.526,846 495.750,762	12	319.519,656 495.755,575	8.652
14	319.513,796 495.739,497	15	319.510,976 495.732,427	7.612

Punct început	X / Y	Punct sfârşit	X / Y	Lungime segment
3	319.429,633 495.507,664	4	319.438,813 495.529,117	23.335
6	319.471,134 495.606,139	7	319.478,096 495.623,718	18.907
9	319.516,458 495.723,241	10	319.526,164 495.748,949	27.479
12	319.519,656 495.755,575	13	319.518,553 495.752,699	3.08
15	319.510,976 495.732,427	16	319.503,013 495.711,369	22.513

Punct început	X / Y	Punct sfârşit	X / Y	Lungime segment
16	319.503,013 495.711,369	17	319.497,663 495.698,305	14.117
19	319.481,64 495.655,519	20	319.474,917 495.638,144	18.63
22	319.456,585 495.594,838	23	319.450,2 495.579,339	16.763
25	319.436,412 495.546,388	26	319.426,516 495.522,791	25.588
28	319.414,793 495.493,611	29	319.406,623 495.476,101	19.322
31	319.393,612 495.446,178	32	319.386,261 495.428,992	18.692
34	319.377,499 495.411,129	35	319.375,63 495.407,595	3.997
37	319.361,595 495.382,47	38	319.353,738 495.370,59	14.243
40	319.339,464 495.349,673	41	319.337,17 495.343,387	6.692
43	319.323,697 495.323,961	44	319.318,276 495.315,557	10.0
46	319.307,436 495.298,749	47	319.306,894 495.297,909	0.999
49	319.305,81 495.296,228	50	319.305,268 495.295,388	1.0
52	319.304,184 495.293,707	53	319.303,1 495.292,027	2.0
55	319.302,016 495.290,346	56	319.301,474 495.289,506	1.0
58	319.299,848 495.286,984	59	319.299,306 495.286,144	1.0
61	319.298,222 495.284,463	62	319.297,138 495.282,783	2.0
64	319.285,756 495.265,135	65	319.282,761 495.260,492	5.525
67	319.274,776 495.248,432	68	319.272,726 495.245,335	3.713
70	319.268,961 495.239,649	71	319.267,71 495.237,751	2.274
73	319.265,109 495.234,048	74	319.263,755 495.232,236	2.262
76	319.260,778 495.228,497	77	319.259,231 495.226,676	2.39
79	319.256,33 495.223,455	80	319.254,989 495.222,045	1.946
82	319.252,235 495.219,294	83	319.251,595 495.218,681	0.886
85	319.249,188 495.216,457	86	319.247,393 495.214,879	2.39
88	319.243,707 495.211,838	89	319.241,817 495.210,375	2.39
91	319.237,949 495.207,57	92	319.235,97 495.206,228	2.391
94	319.232,885 495.204,251	95	319.231,31 495.203,294	1.843
97	319.219,159 495.195,848	98	319.210,632 495.190,623	10.001
100	319.202,059 495.185,499	101	319.193,47 495.180,377	10.0
103	319.167,705 495.165,01	104	319.159,116 495.159,887	10.0
106	319.141,94 495.149,642	107	319.133,351 495.144,52	10.0
109	319.116,174 495.134,275	110	319.098,997 495.124,031	20.0
112	319.092,577 495.120,211	113	319.090,45 495.118,971	2.462

Punct început	X / Y	Punct sfârşit	X / Y	Lungime segment
17	319.497,663 495.698,305	18	319.491,32 495.681,234	18.211
20	319.474,917 495.638,144	21	319.459,824 495.601,758	39.392
23	319.450,2 495.579,339	24	319.442,379 495.561,796	19.207
26	319.426,516 495.522,791	27	319.420,28 495.507,754	16.279
29	319.406,623 495.476,101	30	319.397,949 495.455,824	22.054
32	319.386,261 495.428,992	33	319.381,936 495.419,286	10.626
35	319.375,63 495.407,595	36	319.371,79 495.400,332	8.216
38	319.353,738 495.370,59	39	319.345,364 495.359,086	14.229
41	319.337,17 495.343,387	42	319.330,853 495.334,279	11.084
44	319.318,276 495.315,557	45	319.312,856 495.307,153	10.0
47	319.306,894 495.297,909	48	319.306,352 495.297,069	1.0
50	319.305,268 495.295,388	51	319.304,726 495.294,548	1.0
53	319.303,1 495.292,027	54	319.302,558 495.291,186	1.0
56	319.301,474 495.289,506	57	319.300,39 495.287,825	2.0
59	319.299,306 495.286,144	60	319.298,764 495.285,304	1.0
62	319.297,138 495.282,783	63	319.296,596 495.281,942	1.0
65	319.282,761 495.260,492	66	319.280,297 495.256,77	4.463
68	319.272,726 495.245,335	69	319.269,255 495.240,093	6.287
71	319.267,71 495.237,751	72	319.266,428 495.235,886	2.263
74	319.263,755 495.232,236	75	319.262,286 495.230,351	2.39
77	319.259,231 495.226,676	78	319.257,646 495.224,886	2.391
80	319.254,989 495.222,045	81	319.253,624 495.220,658	1.946
83	319.251,595 495.218,681	84	319.250,952 495.218,074	0.885
86	319.247,393 495.214,879	87	319.245,566 495.213,339	2.39
89	319.241,817 495.210,375	90	319.239,898 495.208,952	2.39
92	319.235,97 495.206,228	93	319.234,436 495.205,227	1.832
95	319.231,31 495.203,294	96	319.225,494 495.199,73	6.821
98	319.210,632 495.190,623	99	319.209,996 495.190,233	0.746
101	319.193,47 495.180,377	102	319.176,293 495.170,132	20.0
104	319.159,116 495.159,887	105	319.150,528 495.154,765	10.0
107	319.133,351 495.144,52	108	319.124,763 495.139,398	10.0
110	319.098,997 495.124,031	111	319.094,697 495.121,466	5.007
113	319.090,45 495.118,971	114	319.087,595 495.117,336	3.289

Punct început	X / Y	Punct sfârşit	X / Y	Lungime segment
18	319.491,32 495.681,234	19	319.481,64 495.655,519	27.477
21	319.459,824 495.601,758	22	319.456,585 495.594,838	7.641
24	319.442,379 495.561,796	25	319.436,412 495.546,388	16.523
27	319.420,28 495.507,754	28	319.414,793 495.493,611	15.17
30	319.397,949 495.455,824	31	319.393,612 495.446,178	10.576
33	319.381,936 495.419,286	34	319.377,499 495.411,129	9.286
36	319.371,79 495.400,332	37	319.361,595 495.382,47	20.567
39	319.345,364 495.359,086	40	319.339,464 495.349,673	11.109
42	319.330,853 495.334,279	43	319.323,697 495.323,961	12.558
45	319.312,856 495.307,153	46	319.307,436 495.298,749	10.0
48	319.306,352 495.297,069	49	319.305,81 495.296,228	1.0
51	319.304,726 495.294,548	52	319.304,184 495.293,707	1.0
54	319.302,558 495.291,186	55	319.302,016 495.290,346	1.0
57	319.300,39 495.287,825	58	319.299,848 495.286,984	1.0
60	319.298,764 495.285,304	61	319.298,222 495.284,463	1.0
63	319.296,596 495.281,942	64	319.285,756 495.265,135	20.0
66	319.280,297 495.256,77	67	319.274,776 495.248,432	10.001
69	319.269,255 495.240,093	70	319.268,961 495.239,649	0.532
72	319.266,428 495.235,886	73	319.265,109 495.234,048	2.263
75	319.262,286 495.230,351	76	319.260,778 495.228,497	2.389
78	319.257,646 495.224,886	79	319.256,33 495.223,455	1.945
81	319.253,624 495.220,658	82	319.252,235 495.219,294	1.948
84	319.250,952 495.218,074	85	319.249,188 495.216,457	2.393
87	319.245,566 495.213,339	88	319.243,707 495.211,838	2.389
90	319.239,898 495.208,952	91	319.237,949 495.207,57	2.39
93	319.234,436 495.205,227	94	319.232,885 495.204,251	1.833
96	319.225,494 495.199,73	97	319.219,159 495.195,848	7.43
99	319.209,996 495.190,233	100	319.202,059 495.185,499	9.242
102	319.176,293 495.170,132	103	319.167,705 495.165,01	10.0
105	319.150,528 495.154,765	106	319.141,94 495.149,642	10.0
108	319.124,763 495.139,398	109	319.116,174 495.134,275	10.0
111	319.094,697 495.121,466	112	319.092,577 495.120,211	2.464
114	319.087,595 495.117,336	115	319.084,727 495.115,728	3.289

Punct început	X / Y	Punct sfârşit	X / Y	Lungime segment
115	319.084,727 495.115,728	116	319.081,844 495.114,144	3.289
118	319.076,037 495.111,055	119	319.073,113 495.109,549	3.289
121	319.067,226 495.106,616	122	319.064,263 495.105,188	3.289
124	319.059,084 495.102,77	125	319.056,479 495.101,591	2.859
127	319.052,288 495.099,744	128	319.049,264 495.098,45	3.289
130	319.043,183 495.095,942	131	319.040,126 495.094,729	3.289
133	319.033,98 495.092,384	134	319.030,892 495.091,253	3.289
136	319.024,686 495.089,073	137	319.021,569 495.088,024	3.289
139	319.016,212 495.086,294	140	319.008,936 495.084,005	7.627
142	318.989,858 495.078,002	143	318.980,319 495.075,001	10.0
145	318.951,702 495.065,997	146	318.945,51 495.064,049	6.491
148	318.932,624 495.059,995	149	318.932,414 495.059,929	0.22
151	318.913,546 495.053,992	152	318.904,007 495.050,991	10.0
154	318.894,468 495.047,99	155	318.888,151 495.046,003	6.622
157	318.879,281 495.043,179	158	318.878,382 495.042,797	0.976
160	318.876,67 495.041,861	161	318.875,876 495.041,32	0.961
163	318.874,472 495.040,226	164	318.873,812 495.039,61	0.903
166	318.872,292 495.037,851	167	318.871,635 495.036,884	1.169
169	318.870,551 495.034,808	170	318.870,153 495.033,775	1.107
172	318.869,586 495.031,632	173	318.869,487 495.030,971	0.668
175	318.869,352 495.029,643	176	318.869,335 495.029,42	0.223
178	318.869,33 495.028,31	179	318.869,334 495.028,233	0.077
181	318.869,374 495.027,535	182	318.869,456 495.026,77	0.769
184	318.869,663 495.025,569	185	318.869,738 495.025,24	0.337
187	318.870,167 495.023,758	188	318.870,438 495.023,031	0.777
190	318.870,931 495.021,931	191	318.871,12 495.021,562	0.415
193	318.871,784 495.020,27	194	318.872,241 495.019,379	1.001
196	318.872,698 495.018,489	197	318.873,155 495.017,599	1.001
199	318.874,059 495.015,899	200	318.874,432 495.015,193	0.798
202	318.874,866 495.014,327	203	318.875,246 495.013,529	0.884
205	318.875,61 495.012,723	206	318.875,718 495.012,473	0.272
208	318.876,189 495.011,34	209	318.876,29 495.011,091	0.268
211	318.876,904 495.009,431	212	318.877,06 495.008,974	0.484

Punct început	X / Y	Punct sfârşit	X / Y	Lungime segment
116	319.081,844 495.114,144	117	319.078,948 495.112,587	3.289
119	319.073,113 495.109,549	120	319.070,176 495.108,069	3.289
122	319.064,263 495.105,188	123	319.061,678 495.103,969	2.858
125	319.056,479 495.101,591	126	319.055,3 495.101,066	1.291
128	319.049,264 495.098,45	129	319.046,229 495.097,182	3.289
131	319.040,126 495.094,729	132	319.037,059 495.093,543	3.289
134	319.030,892 495.091,253	135	319.027,794 495.090,149	3.289
137	319.021,569 495.088,024	138	319.018,442 495.087,003	3.29
140	319.008,936 495.084,005	141	318.999,397 495.081,003	10.0
143	318.980,319 495.075,001	144	318.970,78 495.072,0	10.0
146	318.945,51 495.064,049	147	318.942,163 495.062,996	3.509
149	318.932,414 495.059,929	150	318.923,085 495.056,994	9.78
152	318.904,007 495.050,991	153	318.894,511 495.048,004	9.955
155	318.888,151 495.046,003	156	318.880,187 495.043,497	8.349
158	318.878,382 495.042,797	159	318.877,511 495.042,356	0.976
161	318.875,876 495.041,32	162	318.875,163 495.040,798	0.883
164	318.873,812 495.039,61	165	318.873,02 495.038,762	1.16
167	318.871,635 495.036,884	168	318.871,053 495.035,868	1.171
170	318.870,153 495.033,775	171	318.869,831 495.032,714	1.108
173	318.869,487 495.030,971	174	318.869,42 495.030,532	0.444
176	318.869,335 495.029,42	177	318.869,332 495.028,885	0.536
179	318.869,334 495.028,233	180	318.869,371 495.027,576	0.658
182	318.869,456 495.026,77	183	318.869,548 495.026,164	0.613
185	318.869,738 495.025,24	186	318.869,932 495.024,498	0.767
188	318.870,438 495.023,031	189	318.870,744 495.022,322	0.772
191	318.871,12 495.021,562	192	318.871,326 495.021,16	0.452
194	318.872,241 495.019,379	195	318.872,516 495.018,844	0.602
197	318.873,155 495.017,599	198	318.873,619 495.016,695	1.016
200	318.874,432 495.015,193	201	318.874,644 495.014,77	0.473
203	318.875,246 495.013,529	204	318.875,483 495.013,004	0.575
206	318.875,718 495.012,473	207	318.875,958 495.011,911	0.612
209	318.876,29 495.011,091	210	318.876,605 495.010,265	0.884
212	318.877,06 495.008,974	213	318.877,185 495.008,596	0.397

Punct început	X / Y	Punct sfârşit	X / Y	Lungime segment
117	319.078,948 495.112,587	118	319.076,037 495.111,055	3.289
120	319.070,176 495.108,069	121	319.067,226 495.106,616	3.289
123	319.061,678 495.103,969	124	319.059,084 495.102,77	2.858
126	319.055,3 495.101,066	127	319.052,288 495.099,744	3.29
129	319.046,229 495.097,182	130	319.043,183 495.095,942	3.289
132	319.037,059 495.093,543	133	319.033,98 495.092,384	3.289
135	319.027,794 495.090,149	136	319.024,686 495.089,073	3.289
138	319.018,442 495.087,003	139	319.016,212 495.086,294	2.34
141	318.999,397 495.081,003	142	318.989,858 495.078,002	10.0
144	318.970,78 495.072,0	145	318.951,702 495.065,997	20.0
147	318.942,163 495.062,996	148	318.932,624 495.059,995	10.0
150	318.923,085 495.056,994	151	318.913,546 495.053,992	10.0
153	318.894,511 495.048,004	154	318.894,468 495.047,99	0.045
156	318.880,187 495.043,497	157	318.879,281 495.043,179	0.96
159	318.877,511 495.042,356	160	318.876,67 495.041,861	0.976
162	318.875,163 495.040,798	163	318.874,472 495.040,226	0.897
165	318.873,02 495.038,762	166	318.872,292 495.037,851	1.167
168	318.871,053 495.035,868	169	318.870,551 495.034,808	1.172
171	318.869,831 495.032,714	172	318.869,586 495.031,632	1.11
174	318.869,42 495.030,532	175	318.869,352 495.029,643	0.892
177	318.869,332 495.028,885	178	318.869,33 495.028,31	0.575
180	318.869,371 495.027,576	181	318.869,374 495.027,535	0.042
183	318.869,548 495.026,164	184	318.869,663 495.025,569	0.606
186	318.869,932 495.024,498	187	318.870,167 495.023,758	0.776
189	318.870,744 495.022,322	190	318.870,931 495.021,931	0.433
192	318.871,326 495.021,16	193	318.871,784 495.020,27	1.001
195	318.872,516 495.018,844	196	318.872,698 495.018,489	0.398
198	318.873,619 495.016,695	199	318.874,059 495.015,899	0.91
201	318.874,644 495.014,77	202	318.874,866 495.014,327	0.496
204	318.875,483 495.013,004	205	318.875,61 495.012,723	0.309
207	318.875,958 495.011,911	208	318.876,189 495.011,34	0.616
210	318.876,605 495.010,265	211	318.876,904 495.009,431	0.886
213	318.877,185 495.008,596	214	318.877,331 495.008,139	0.48

Punct început	X / Y	Punct sfârşit	X / Y	Lungime segment
214	318.877,331 495.008,139	215	318.877,472 495.007,682	0.479
217	318.878,029 495.005,659	218	318.878,363 495.004,224	1.473
220	318.878,887 495.001,325	221	318.879,076 494.999,864	1.473
223	318.879,243 494.998,042	224	318.880,28 494.988,741	9.359
226	318.881,422 494.978,508	227	318.881,461 494.978,152	0.358
229	318.884,275 494.938,65	230	318.886,214 494.911,421	27.297
232	318.886,419 494.908,686	233	318.886,702 494.905,318	3.379
235	318.887,362 494.898,589	236	318.887,741 494.895,229	3.381
238	318.888,593 494.888,522	239	318.889,068 494.885,174	3.381
241	318.890,112 494.878,494	242	318.890,459 494.876,44	2.083
244	318.891,41 494.871,152	245	318.891,916 494.868,512	2.688
247	318.893,277 494.861,889	248	318.894,004 494.858,587	3.381
250	318.895,554 494.852,006	251	318.896,376 494.848,726	3.381
253	318.898,15 494.842,055	254	318.899,001 494.838,976	3.194
256	318.904,993 494.816,377	257	318.906,651 494.809,982	6.606
259	318.907,974 494.804,922	260	318.908,486 494.802,778	2.204
262	318.909,319 494.798,692	263	318.909,649 494.796,755	1.966
265	318.909,938 494.794,81	266	318.909,948 494.794,738	0.073
268	318.910,36 494.791,274	269	318.910,557 494.789,045	2.238
271	318.910,791 494.784,578	272	318.910,808 494.783,616	0.962
274	318.910,841 494.781,783	275	318.911,034 494.772,711	9.074
277	318.911,361 494.757,337	278	318.911,39 494.751,802	5.535
280	318.911,55 494.721,224	281	318.912,595 494.711,036	10.241
283	318.912,696 494.633,393	284	318.912,012 494.610,108	23.295
286	318.911,876 494.573,319	287	318.912,052 494.550,783	22.537
289	318.902,142 494.545,184	290	318.899,44 494.544,318	2.837
292	318.923,095 494.532,212	293	318.922,519 494.536,169	3.998
295	318.923,198 494.591,522	296	318.923,132 494.591,539	0.069
298	318.924,109 494.656,423	299	318.923,898 494.661,495	5.076
301	318.923,844 494.683,316	302	318.923,698 494.687,742	4.428
304	318.921,638 494.704,355	305	318.921,546 494.721,855	17.5
307	318.921,36 494.757,397	308	318.921,337 494.761,854	4.457
310	318.919,553 494.800,545	311	318.919,142 494.802,688	2.182

Punct început	X / Y	Punct sfârşit	X / Y	Lungime segment
215	318.877,472 495.007,682	216	318.877,646 495.007,087	0.62
218	318.878,363 495.004,224	219	318.878,649 495.002,779	1.473
221	318.879,076 494.999,864	222	318.879,216 494.998,391	1.48
224	318.880,28 494.988,741	225	318.880,312 494.988,454	0.289
227	318.881,461 494.978,152	228	318.883,564 494.948,624	29.602
230	318.886,214 494.911,421	231	318.886,314 494.910,055	1.37
233	318.886,702 494.905,318	234	318.887,016 494.901,952	3.381
236	318.887,741 494.895,229	237	318.888,151 494.891,873	3.381
239	318.889,068 494.885,174	240	318.889,681 494.881,439	3.785
242	318.890,459 494.876,44	243	318.890,924 494.873,794	2.687
245	318.891,916 494.868,512	246	318.892,58 494.865,198	3.38
248	318.894,004 494.858,587	249	318.894,763 494.855,293	3.381
251	318.896,376 494.848,726	252	318.897,247 494.845,385	3.453
254	318.899,001 494.838,976	255	318.901,133 494.831,264	8.002
257	318.906,651 494.809,982	258	318.907,408 494.807,066	3.013
260	318.908,486 494.802,778	261	318.908,949 494.800,622	2.205
263	318.909,649 494.796,755	264	318.909,791 494.795,798	0.968
266	318.909,948 494.794,738	267	318.910,166 494.793,044	1.708
269	318.910,557 494.789,045	270	318.910,7 494.786,813	2.237
272	318.910,808 494.783,616	273	318.910,83 494.782,328	1.288
275	318.911,034 494.772,711	276	318.911,054 494.771,784	0.927
278	318.911,39 494.751,802	279	318.911,547 494.721,802	30.0
281	318.912,595 494.711,036	282	318.912,188 494.663,367	47.671
284	318.912,012 494.610,108	285	318.912,149 494.598,094	12.015
287	318.912,052 494.550,783	288	318.907,511 494.547,668	5.507
290	318.899,44 494.544,318	291	318.923,7 494.528,054	29.207
293	318.922,519 494.536,169	294	318.922,647 494.547,734	11.566
296	318.923,132 494.591,539	297	318.923,503 494.625,078	33.541
299	318.923,898 494.661,495	300	318.924,578 494.661,194	0.744
302	318.923,698 494.687,742	303	318.923,173 494.703,537	15.804
305	318.921,546 494.721,855	306	318.921,442 494.741,854	20.0
308	318.921,337 494.761,854	309	318.920,965 494.782,849	20.998
311	318.919,142 494.802,688	312	318.918,628 494.805,079	2.446

Punct început	X / Y	Punct sfârşit	X / Y	Lungime segment
216	318.877,646 495.007,087	217	318.878,029 495.005,659	1.478
219	318.878,649 495.002,779	220	318.878,887 495.001,325	1.473
222	318.879,216 494.998,391	223	318.879,243 494.998,042	0.35
225	318.880,312 494.988,454	226	318.881,422 494.978,508	10.008
228	318.883,564 494.948,624	229	318.884,275 494.938,65	10.0
231	318.886,314 494.910,055	232	318.886,419 494.908,686	1.373
234	318.887,016 494.901,952	235	318.887,362 494.898,589	3.381
237	318.888,151 494.891,873	238	318.888,593 494.888,522	3.381
240	318.889,681 494.881,439	241	318.890,112 494.878,494	2.976
243	318.890,924 494.873,794	244	318.891,41 494.871,152	2.687
246	318.892,58 494.865,198	247	318.893,277 494.861,889	3.381
249	318.894,763 494.855,293	250	318.895,554 494.852,006	3.381
252	318.897,247 494.845,385	253	318.898,15 494.842,055	3.45
255	318.901,133 494.831,264	256	318.904,993 494.816,377	15.379
258	318.907,408 494.807,066	259	318.907,974 494.804,922	2.218
261	318.908,949 494.800,622	262	318.909,319 494.798,692	1.965
264	318.909,791 494.795,798	265	318.909,938 494.794,81	0.999
267	318.910,166 494.793,044	268	318.910,36 494.791,274	1.78
270	318.910,7 494.786,813	271	318.910,791 494.784,578	2.237
273	318.910,83 494.782,328	274	318.910,841 494.781,783	0.545
276	318.911,054 494.771,784	277	318.911,361 494.757,337	14.451
279	318.911,547 494.721,802	280	318.911,55 494.721,224	0.579
282	318.912,188 494.663,367	283	318.912,696 494.633,393	29.978
285	318.912,149 494.598,094	286	318.911,876 494.573,319	24.777
288	318.907,511 494.547,668	289	318.902,142 494.545,184	5.916
291	318.923,7 494.528,054	292	318.923,095 494.532,212	4.202
294	318.922,647 494.547,734	295	318.923,198 494.591,522	43.792
297	318.923,503 494.625,078	298	318.924,109 494.656,423	31.351
300	318.924,578 494.661,194	301	318.923,844 494.683,316	22.134
303	318.923,173 494.703,537	304	318.921,638 494.704,355	1.74
306	318.921,442 494.741,854	307	318.921,36 494.757,397	15.543
309	318.920,965 494.782,849	310	318.919,553 494.800,545	17.752
312	318.918,628 494.805,079	313	318.918,06 494.807,458	2.446

Punct început	X / Y	Punct sfârşit	X / Y	Lungime segment
313	318.918,06 494.807,458	314	318.917,437 494.809,818	2.441
316	318.914,873 494.819,092	317	318.914,546 494.820,275	1.228
319	318.911,304 494.832,002	320	318.910,774 494.833,92	1.99
322	318.907,79 494.844,715	323	318.906,911 494.847,956	3.358
325	318.905,266 494.854,39	326	318.904,497 494.857,584	3.286
328	318.903,052 494.863,995	329	318.902,376 494.867,21	3.286
331	318.901,361 494.872,356	332	318.900,832 494.874,758	2.46
334	318.898,702 494.888,456	335	318.898,501 494.889,877	1.435
337	318.897,672 494.896,396	338	318.897,305 494.899,661	3.286
340	318.896,663 494.906,201	341	318.896,388 494.909,476	3.287
343	318.896,189 494.912,134	344	318.893,539 494.949,335	37.296
346	318.891,435 494.978,882	347	318.891,408 494.979,259	0.378
349	318.890,677 494.989,522	350	318.890,014 494.998,833	9.335
352	318.889,808 495.001,071	353	318.889,573 495.002,889	1.833
355	318.888,922 495.006,497	356	318.888,506 495.008,282	1.833
358	318.887,812 495.010,797	359	318.887,637 495.011,368	0.597
361	318.887,329 495.012,32	362	318.887,252 495.012,84	0.525
364	318.886,867 495.015,054	365	318.886,638 495.016,162	1.131
367	318.886,111 495.018,373	368	318.885,811 495.019,476	1.143
370	318.885,416 495.020,81	371	318.885,14 495.021,674	0.907
373	318.884,458 495.023,716	374	318.884,14 495.024,685	1.02
376	318.883,822 495.025,654	377	318.883,504 495.026,623	1.02
379	318.883,014 495.028,116	380	318.882,897 495.028,331	0.245
382	318.882,755 495.028,736	383	318.882,711 495.028,982	0.249
385	318.882,739 495.029,58	386	318.882,815 495.029,861	0.291
388	318.883,104 495.030,399	389	318.883,296 495.030,616	0.289
391	318.883,477 495.030,775	392	318.883,687 495.030,918	0.255
394	318.884,213 495.031,139	395	318.888,017 495.033,584	4.522
397	318.888,006 495.035,031	398	318.894,642 495.036,866	6.885
400	318.907,008 495.041,452	401	318.916,547 495.044,454	10.0
403	318.935,625 495.050,456	404	318.945,164 495.053,457	10.0
406	318.973,781 495.062,461	407	318.983,32 495.065,462	10.0
409	319.011,937 495.074,466	410	319.019,216 495.076,756	7.631

Punct început	X / Y	Punct sfârşit	X / Y	Lungime segment
314	318.917,437 494.809,818	315	318.916,633 494.812,725	3.016
317	318.914,546 494.820,275	318	318.913,969 494.822,364	2.167
320	318.910,774 494.833,92	321	318.908,64 494.841,641	8.01
323	318.906,911 494.847,956	324	318.906,064 494.851,202	3.355
326	318.904,497 494.857,584	327	318.903,76 494.860,786	3.286
329	318.902,376 494.867,21	330	318.901,73 494.870,432	3.286
332	318.900,832 494.874,758	333	318.899,616 494.880,749	6.113
335	318.898,501 494.889,877	336	318.898,071 494.893,134	3.286
338	318.897,305 494.899,661	339	318.896,968 494.902,929	3.286
341	318.896,388 494.909,476	342	318.896,286 494.910,804	1.331
344	318.893,539 494.949,335	345	318.892,829 494.959,31	10.0
347	318.891,408 494.979,259	348	318.890,697 494.989,234	10.0
350	318.890,014 494.998,833	351	318.889,982 494.999,252	0.42
353	318.889,573 495.002,889	354	318.889,277 495.004,698	1.833
356	318.888,506 495.008,282	357	318.888,032 495.010,048	1.828
359	318.887,637 495.011,368	360	318.887,456 495.011,936	0.596
362	318.887,252 495.012,84	363	318.887,072 495.013,946	1.121
365	318.886,638 495.016,162	366	318.886,386 495.017,268	1.135
368	318.885,811 495.019,476	369	318.885,489 495.020,572	1.143
371	318.885,14 495.021,674	372	318.884,774 495.022,752	1.138
374	318.884,14 495.024,685	375	318.884,013 495.025,071	0.406
377	318.883,504 495.026,623	378	318.883,186 495.027,592	1.02
380	318.882,897 495.028,331	381	318.882,814 495.028,536	0.221
383	318.882,711 495.028,982	384	318.882,703 495.029,292	0.31
386	318.882,815 495.029,861	387	318.882,938 495.030,139	0.304
389	318.883,296 495.030,616	390	318.883,362 495.030,675	0.089
392	318.883,687 495.030,918	393	318.883,92 495.031,036	0.261
395	318.888,017 495.033,584	396	318.888,129 495.033,635	0.123
398	318.894,642 495.036,866	399	318.897,606 495.038,494	3.382
401	318.916,547 495.044,454	402	318.926,086 495.047,455	10.0
404	318.945,164 495.053,457	405	318.964,242 495.059,46	20.0
407	318.983,32 495.065,462	408	318.992,859 495.068,463	10.0
410	319.019,216 495.076,756	411	319.021,505 495.077,484	2.402

Punct început	X / Y	Punct sfârşit	X / Y	Lungime segment
315	318.916,633 494.812,725	316	318.914,873 494.819,092	6.605
318	318.913,969 494.822,364	319	318.911,304 494.832,002	10.0
321	318.908,64 494.841,641	322	318.907,79 494.844,715	3.19
324	318.906,064 494.851,202	325	318.905,266 494.854,39	3.286
327	318.903,76 494.860,786	328	318.903,052 494.863,995	3.286
330	318.901,73 494.870,432	331	318.901,361 494.872,356	1.958
333	318.899,616 494.880,749	334	318.898,702 494.888,456	7.761
336	318.898,071 494.893,134	337	318.897,672 494.896,396	3.286
339	318.896,968 494.902,929	340	318.896,663 494.906,201	3.286
342	318.896,286 494.910,804	343	318.896,189 494.912,134	1.333
345	318.892,829 494.959,31	346	318.891,435 494.978,882	19.622
348	318.890,697 494.989,234	349	318.890,677 494.989,522	0.289
351	318.889,982 494.999,252	352	318.889,808 495.001,071	1.827
354	318.889,277 495.004,698	355	318.888,922 495.006,497	1.833
357	318.888,032 495.010,048	358	318.887,812 495.010,797	0.781
360	318.887,456 495.011,936	361	318.887,329 495.012,32	0.405
363	318.887,072 495.013,946	364	318.886,867 495.015,054	1.127
366	318.886,386 495.017,268	367	318.886,111 495.018,373	1.139
369	318.885,489 495.020,572	370	318.885,416 495.020,81	0.248
372	318.884,774 495.022,752	373	318.884,458 495.023,716	1.015
375	318.884,013 495.025,071	376	318.883,822 495.025,654	0.614
378	318.883,186 495.027,592	379	318.883,014 495.028,116	0.552
381	318.882,814 495.028,536	382	318.882,755 495.028,736	0.209
384	318.882,703 495.029,292	385	318.882,739 495.029,58	0.29
387	318.882,938 495.030,139	388	318.883,104 495.030,399	0.309
390	318.883,362 495.030,675	391	318.883,477 495.030,775	0.152
393	318.883,92 495.031,036	394	318.884,213 495.031,139	0.311
396	318.888,129 495.033,635	397	318.888,006 495.035,031	1.401
399	318.897,606 495.038,494	400	318.907,008 495.041,452	9.856
402	318.926,086 495.047,455	403	318.935,625 495.050,456	10.0
405	318.964,242 495.059,46	406	318.973,781 495.062,461	10.0
408	318.992,859 495.068,463	409	319.011,937 495.074,466	20.0
411	319.021,505 495.077,484	412	319.024,715 495.078,532	3.377

Punct început	X / Y	Punct sfârşit	X / Y	Lungime segment
412	319.024,715 495.078,532	413	319.027,917 495.079,609	3.378
415	319.034,29 495.081,848	416	319.037,462 495.083,01	3.378
418	319.043,774 495.085,418	419	319.046,913 495.086,664	3.378
421	319.053,158 495.089,239	422	319.056,264 495.090,568	3.378
424	319.060,57 495.092,467	425	319.063,243 495.093,677	2.934
427	319.068,563 495.096,16	428	319.071,606 495.097,626	3.377
430	319.077,652 495.100,638	431	319.080,655 495.102,185	3.378
433	319.086,619 495.105,358	434	319.089,58 495.106,984	3.378
436	319.095,456 495.110,314	437	319.097,642 495.111,588	2.53
439	319.104,12 495.115,442	440	319.112,708 495.120,565	10.0
442	319.138,474 495.135,932	443	319.147,062 495.141,054	10.0
445	319.164,239 495.151,299	446	319.172,827 495.156,421	10.0
448	319.190,004 495.166,666	449	319.198,593 495.171,788	10.0
451	319.215,77 495.182,033	452	319.224,358 495.187,155	10.0
454	319.232,946 495.192,278	455	319.236,598 495.194,456	4.252
457	319.239,992 495.196,554	458	319.241,666 495.197,646	1.999
460	319.245,944 495.200,614	461	319.248,036 495.202,164	2.604
463	319.252,121 495.205,394	464	319.254,113 495.207,073	2.604
466	319.257,027 495.209,671	467	319.257,986 495.210,55	1.3
469	319.259,392 495.211,887	470	319.260,904 495.213,371	2.118
472	319.263,852 495.216,418	473	319.265,288 495.217,98	2.121
475	319.268,699 495.221,914	476	319.270,342 495.223,934	2.604
478	319.273,42 495.227,963	479	319.274,857 495.229,967	2.466
481	319.277,608 495.234,053	482	319.277,899 495.234,504	0.536
484	319.283,319 495.242,907	485	319.288,739 495.251,311	10.0
487	319.294,159 495.259,715	488	319.299,58 495.268,118	10.0
490	319.305,341 495.277,051	491	319.305,542 495.277,362	0.37
493	319.306,626 495.279,043	494	319.307,71 495.280,724	2.0
496	319.308,794 495.282,405	497	319.309,336 495.283,245	1.0
499	319.310,42 495.284,926	500	319.310,962 495.285,766	1.0
502	319.312,046 495.287,447	503	319.312,588 495.288,287	1.0
505	319.313,672 495.289,968	506	319.314,214 495.290,808	1.0
508	319.315,298 495.292,489	509	319.315,84 495.293,329	1.0

Punct început	X / Y	Punct sfârşit	X / Y	Lungime segment
413	319.027,917 495.079,609	414	319.031,108 495.080,714	3.378
416	319.037,462 495.083,01	417	319.040,623 495.084,2	3.378
419	319.046,913 495.086,664	420	319.050,042 495.087,938	3.378
422	319.056,264 495.090,568	423	319.059,356 495.091,925	3.376
425	319.063,243 495.093,677	426	319.065,908 495.094,908	2.935
428	319.071,606 495.097,626	429	319.074,636 495.099,119	3.378
431	319.080,655 495.102,185	432	319.083,644 495.103,758	3.378
434	319.089,58 495.106,984	435	319.092,526 495.108,636	3.378
437	319.097,642 495.111,588	438	319.099,817 495.112,876	2.527
440	319.112,708 495.120,565	441	319.129,885 495.130,809	20.0
443	319.147,062 495.141,054	444	319.155,65 495.146,176	10.0
446	319.172,827 495.156,421	447	319.181,416 495.161,544	10.0
449	319.198,593 495.171,788	450	319.215,124 495.181,648	19.248
452	319.224,358 495.187,155	453	319.230,738 495.190,961	7.429
455	319.236,598 495.194,456	456	319.238,302 495.195,49	1.993
458	319.241,666 495.197,646	459	319.243,82 495.199,107	2.603
461	319.248,036 495.202,164	462	319.250,096 495.203,758	2.604
464	319.254,113 495.207,073	465	319.256,068 495.208,792	2.604
467	319.257,986 495.210,55	468	319.258,692 495.211,216	0.971
470	319.260,904 495.213,371	471	319.262,391 495.214,882	2.12
473	319.265,288 495.217,98	474	319.267,014 495.219,929	2.603
476	319.270,342 495.223,934	477	319.271,944 495.225,988	2.604
479	319.274,857 495.229,967	480	319.276,254 495.231,998	2.466
482	319.277,899 495.234,504	483	319.281,306 495.239,787	6.287
485	319.288,739 495.251,311	486	319.291,161 495.255,067	4.469
488	319.299,58 495.268,118	489	319.305,0 495.276,522	10.0
491	319.305,542 495.277,362	492	319.306,084 495.278,203	1.0
494	319.307,71 495.280,724	495	319.308,252 495.281,564	1.0
497	319.309,336 495.283,245	498	319.309,878 495.284,086	1.0
500	319.310,962 495.285,766	501	319.311,504 495.286,607	1.0
503	319.312,588 495.288,287	504	319.313,13 495.289,128	1.0
506	319.314,214 495.290,808	507	319.314,756 495.291,649	1.0
509	319.315,84 495.293,329	510	319.332,1 495.318,541	30.0

Punct început	X / Y	Punct sfârşit	X / Y	Lungime segment
414	319.031,108 495.080,714	415	319.034,29 495.081,848	3.378
417	319.040,623 495.084,2	418	319.043,774 495.085,418	3.378
420	319.050,042 495.087,938	421	319.053,158 495.089,239	3.378
423	319.059,356 495.091,925	424	319.060,57 495.092,467	1.33
426	319.065,908 495.094,908	427	319.068,563 495.096,16	2.935
429	319.074,636 495.099,119	430	319.077,652 495.100,638	3.378
432	319.083,644 495.103,758	433	319.086,619 495.105,358	3.378
435	319.092,526 495.108,636	436	319.095,456 495.110,314	3.377
438	319.099,817 495.112,876	439	319.104,12 495.115,442	5.01
441	319.129,885 495.130,809	442	319.138,474 495.135,932	10.0
444	319.155,65 495.146,176	445	319.164,239 495.151,299	10.0
447	319.181,416 495.161,544	448	319.190,004 495.166,666	10.0
450	319.215,124 495.181,648	451	319.215,77 495.182,033	0.752
453	319.230,738 495.190,961	454	319.232,946 495.192,278	2.571
456	319.238,302 495.195,49	457	319.239,992 495.196,554	1.997
459	319.243,82 495.199,107	460	319.245,944 495.200,614	2.604
462	319.250,096 495.203,758	463	319.252,121 495.205,394	2.604
465	319.256,068 495.208,792	466	319.257,027 495.209,671	1.3
468	319.258,692 495.211,216	469	319.259,392 495.211,887	0.97
471	319.262,391 495.214,882	472	319.263,852 495.216,418	2.12
474	319.267,014 495.219,929	475	319.268,699 495.221,914	2.604
477	319.271,944 495.225,988	478	319.273,42 495.227,963	2.466
480	319.276,254 495.231,998	481	319.277,608 495.234,053	2.461
483	319.281,306 495.239,787	484	319.283,319 495.242,907	3.713
486	319.291,161 495.255,067	487	319.294,159 495.259,715	5.531
489	319.305,0 495.276,522	490	319.305,341 495.277,051	0.63
492	319.306,084 495.278,203	493	319.306,626 495.279,043	1.0
495	319.308,252 495.281,564	496	319.308,794 495.282,405	1.0
498	319.309,878 495.284,086	499	319.310,42 495.284,926	1.0
501	319.311,504 495.286,607	502	319.312,046 495.287,447	1.0
504	319.313,13 495.289,128	505	319.313,672 495.289,968	1.0
507	319.314,756 495.291,649	508	319.315,298 495.292,489	1.0
510	319.332,1 495.318,541	511	319.338,549 495.329,549	12.758

Punct început	X / Y	Punct sfârşit	X / Y	Lungime segment
511	319.338,549 495.329,549	512	319.343,656 495.338,269	10.105
514	319.360,95 495.366,218	515	319.371,024 495.382,579	19.214
517	319.383,644 495.405,319	518	319.386,775 495.411,232	6.691
520	319.402,185 495.443,11	521	319.409,664 495.459,87	18.353

Punct început	X / Y	Punct sfârşit	X / Y	Lungime segment
512	319.343,656 495.338,269	513	319.356,152 495.357,999	23.354
515	319.371,024 495.382,579	516	319.377,989 495.394,967	14.212
518	319.386,775 495.411,232	519	319.394,867 495.427,193	17.895
521	319.409,664 495.459,87	522	319.409,813 495.460,216	0.376

Punct început	X / Y	Punct sfârşit	X / Y	Lungime segment
513	319.356,152 495.357,999	514	319.360,95 495.366,218	9.517
516	319.377,989 495.394,967	517	319.383,644 495.405,319	11.796
519	319.394,867 495.427,193	520	319.402,185 495.443,11	17.519
522	319.409,813 495.460,216	1	319.413,866 495.469,616	10.237

** Lungimile segmentelor sunt determinate în planul de proiecţie Stereo 70 şi sunt rotunjite la 1 milimetru.
*** Distanţa dintre puncte este formată din segmente cumulate ce sunt mai mici decât valoarea 1 milimetru.

DATE DESPRE IMOBILUL NR. 11836

Oficiul de Cadastru şi Publicitate Imobiliară HUNEDOARA
Biroul de Cadastru şi Publicitate Imobiliară Deva

A. Partea I. Descrierea imobilului

TEREN Extravilan

Adresa: Jud. Hunedoara

Nr. Crt	Nr cadastral Nr. topografic	Suprafaţa* (mp)	Observaţii / Referinţe
A1		435	Sector cadastral:0 Teren neimprejmuit;

B. Partea II. Proprietari şi acte

Inscrieri privitoare la dreptul de proprietate şi alte drepturi reale		Referinţe
1 / 10/04/2023		
Act Normativ nr. 7, din 13/03/1996 emis de PARLAMENTUL ROMÂNIEI;		
B1	Inscrierea provizorie, drept de PROPRIETATE, dobandit prin Lege, cota actuala 1/1	A1
	1) **COMUNA ILIA**, CIF:4374164	

C. Partea III. SARCINI .

Inscrieri privind dezmembramintele dreptului de proprietate, drepturi reale de garanţie şi sarcini	Referinţe
NU SUNT	

Anexa Nr. 1 La Partea I

Teren

Nr cadastral	Suprafaţa (mp)*	Observaţii / Referinţe
	435	

* Suprafaţa este determinată in planul de proiecţie Stereo 70.

DETALII LINIARE IMOBIL

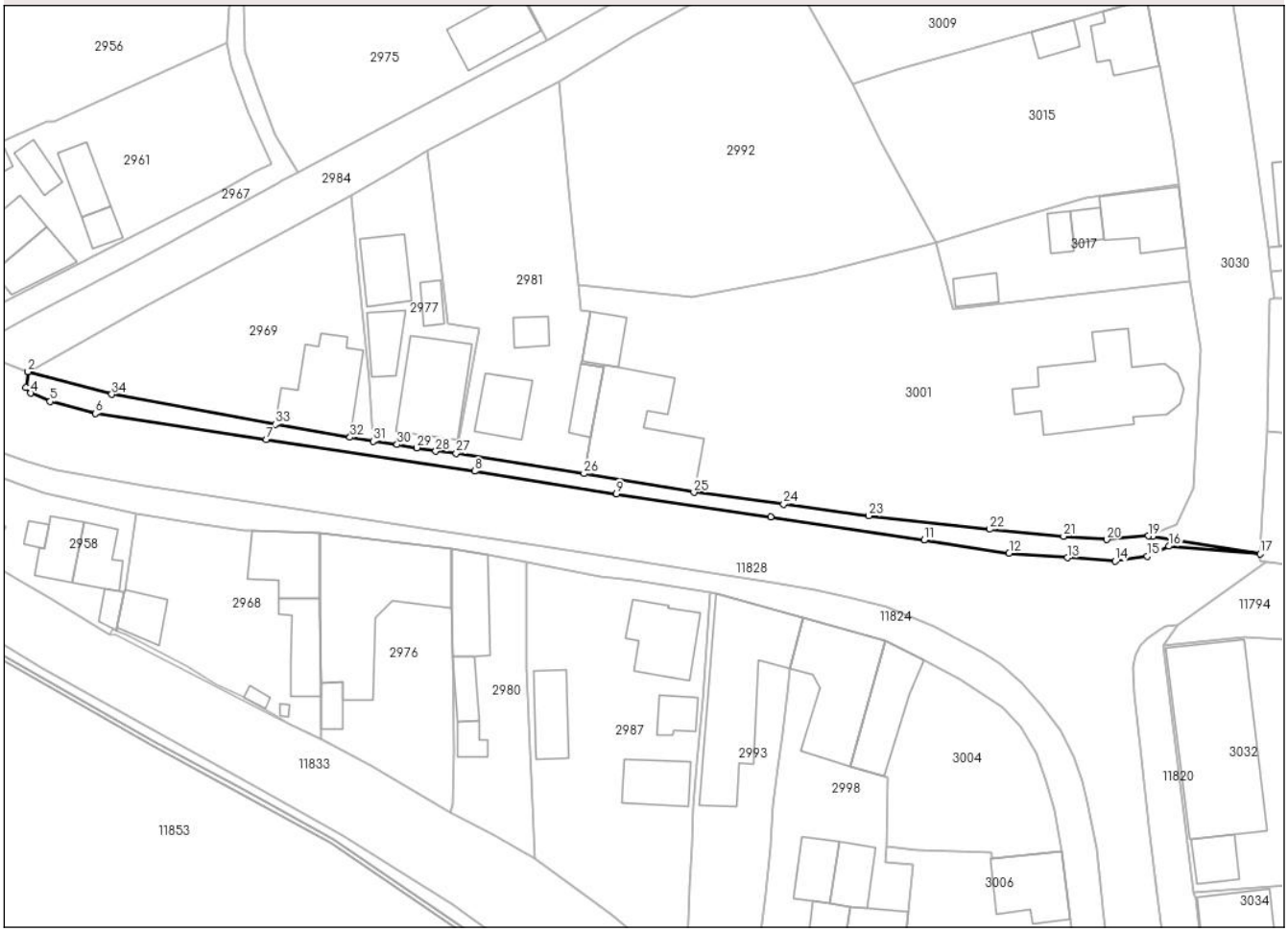

Date referitoare la teren

Crt	Categorie folosință	Intra vilan	Suprafaţa (mp)	Tarla	Parcelă	Nr. topo	Observaţii / Referinţe
1	drum	NU	435	-	-	-	

Lungime Segmente

1) Valorile lungimilor segmentelor sunt obţinute din proiecţie în plan.

Punct început	X / Y	Punct sfârşit	X / Y	Lungime segment (** (m)
1	318.164,418 495.358,785	2	318.164,394 495.358,794	0.026
3	318.164,091 495.356,472	4	318.164,814 495.355,644	1.1
5	318.167,663 495.354,421	6	318.174,327 495.352,631	6.9
7	318.199,537 495.348,798	8	318.230,287 495.344,145	31.1
9	318.251,225 495.340,82	10	318.273,973 495.337,425	23.0

Punct început	X / Y	Punct sfârşit	X / Y	Lungime segment (** (m)
2	318.164,394 495.358,794	3	318.164,091 495.356,472	2.341
4	318.164,814 495.355,644	5	318.167,663 495.354,421	3.1
6	318.174,327 495.352,631	7	318.199,537 495.348,798	25.5
8	318.230,287 495.344,145	9	318.251,225 495.340,82	21.2
10	318.273,973 495.337,425	11	318.296,612 495.333,982	22.9

Punct început	X / Y	Punct sfârşit	X / Y	Lungime segment (** (m)
11	318.296,612 495.333,982	12	318.309,168 495.332,072	12.7
13	318.317,74 495.331,38	14	318.324,823 495.330,889	7.1
15	318.329,57 495.331,6	16	318.332,733 495.333,098	3.5
17	318.346,216 495.331,948	18	318.330,373 495.334,5	16.047
19	318.329,749 495.334,601	20	318.323,558 495.334,053	6.215
21	318.317,199 495.334,547	22	318.306,318 495.335,589	10.93
23	318.288,418 495.337,561	24	318.275,889 495.339,286	12.648
25	318.262,662 495.341,014	26	318.246,434 495.343,792	16.465
27	318.227,582 495.346,782	28	318.224,57 495.347,071	3.025
29	318.221,761 495.347,586	30	318.218,853 495.348,074	2.949
31	318.215,329 495.348,565	32	318.211,913 495.349,15	3.466
33	318.200,877 495.351,04	34	318.176,761 495.355,474	24.52

Punct început	X / Y	Punct sfârşit	X / Y	Lungime segment (** (m)
12	318.309,168 495.332,072	13	318.317,74 495.331,38	8.6
14	318.324,823 495.330,889	15	318.329,57 495.331,6	4.8
16	318.332,733 495.333,098	17	318.346,216 495.331,948	13.532
18	318.330,373 495.334,5	19	318.329,749 495.334,601	0.632
20	318.323,558 495.334,053	21	318.317,199 495.334,547	6.378
22	318.306,318 495.335,589	23	318.288,418 495.337,561	18.008
24	318.275,889 495.339,286	25	318.262,662 495.341,014	13.339
26	318.246,434 495.343,792	27	318.227,582 495.346,782	19.088
28	318.224,57 495.347,071	29	318.221,761 495.347,586	2.856
30	318.218,853 495.348,074	31	318.215,329 495.348,565	3.558
32	318.211,913 495.349,15	33	318.200,877 495.351,04	11.197
34	318.176,761 495.355,474	1	318.164,418 495.358,785	12.779

** Lungimile segmentelor sunt determinate în planul de proiecţie Stereo 70 şi sunt rotunjite la 1 milimetru.
*** Distanţa dintre puncte este formată din segmente cumulate ce sunt mai mici decât valoarea 1 milimetru.

DATE DESPRE IMOBILUL NR. 11837

Oficiul de Cadastru şi Publicitate Imobiliară HUNEDOARA
Biroul de Cadastru şi Publicitate Imobiliară Deva

A. Partea I. Descrierea imobilului

TEREN Extravilan

Adresa: Jud. Hunedoara

Nr. Crt	Nr cadastral Nr. topografic	Suprafaţa* (mp)	Observaţii / Referinţe
A1		8.708	Sector cadastral:0 Teren neimprejmuit;

B. Partea II. Proprietari şi acte

Inscrieri privitoare la dreptul de proprietate şi alte drepturi reale		Referinţe
1 / 10/04/2023		
Act Normativ nr. 7, din 13/03/1996 emis de PARLAMENTUL ROMÂNIEI;		
B1	Inscrierea provizorie, drept de PROPRIETATE, dobandit prin Lege, cota actuala 1/1	A1
	1) **COMUNA ILIA**, CIF:4374164	

C. Partea III. SARCINI .

Inscrieri privind dezmembramintele dreptului de proprietate, drepturi reale de garanţie şi sarcini	Referinţe
NU SUNT	

Anexa Nr. 1 La Partea I

Teren

Nr cadastral	Suprafaţa (mp)*	Observaţii / Referinţe
	8.708	

* Suprafaţa este determinată in planul de proiecţie Stereo 70.

DETALII LINIARE IMOBIL

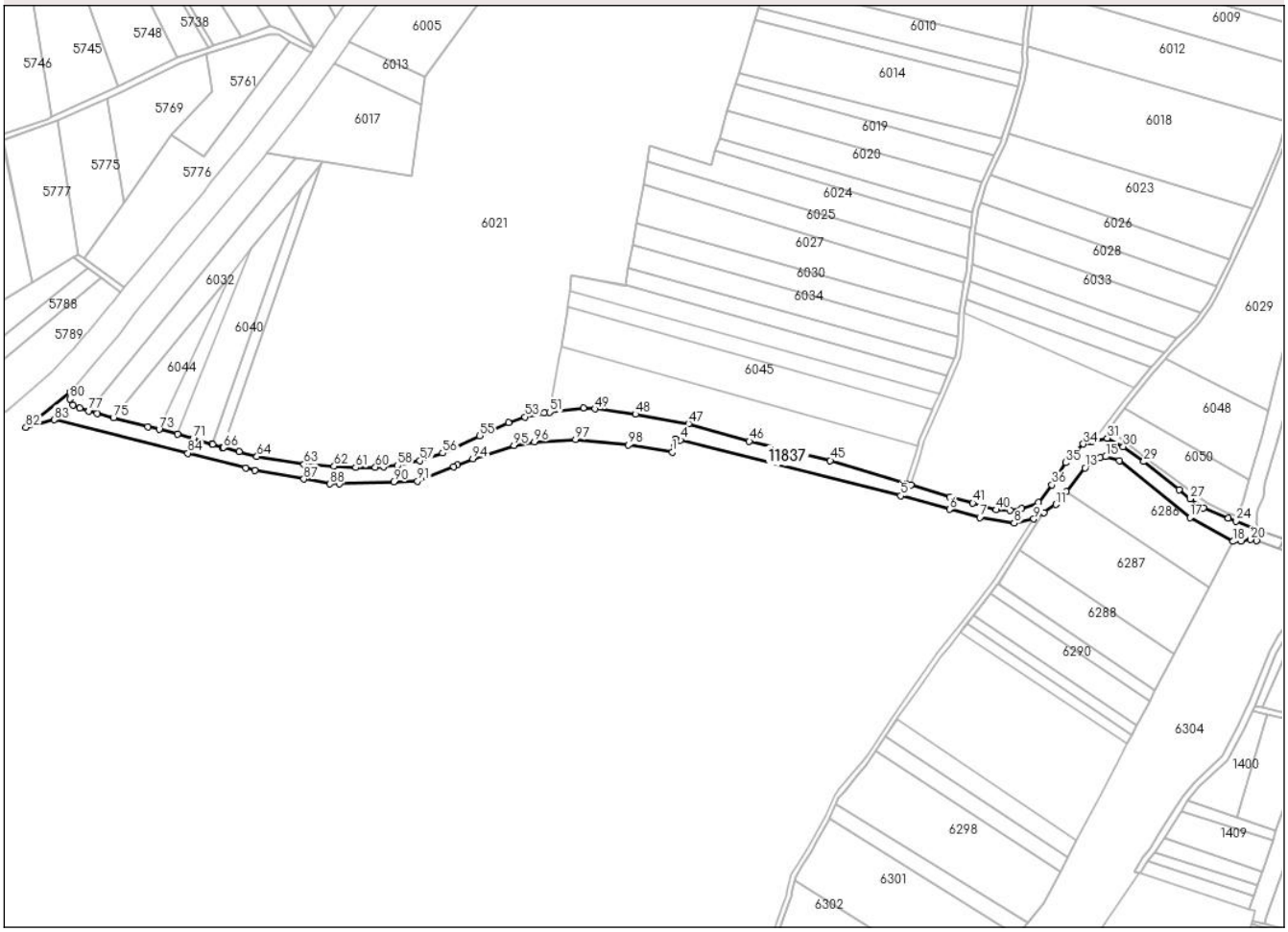

Date referitoare la teren

Crt	Categorie folosință	Intra vilan	Suprafaţa (mp)	Tarla	Parcelă	Nr. topo	Observaţii / Referinţe
1	drum	NU	8.708	-	-	-	

Lungime Segmente

1) Valorile lungimilor segmentelor sunt obţinute din proiecţie în plan.

Punct început	X / Y	Punct sfârşit	X / Y	Lungime segment
1	321.470,982 497.749,644	2	321.472,218 497.754,952	5.45
4	321.476,121 497.757,232	5	321.612,171 497.722,886	140.319
7	321.660,936 497.709,36	8	321.682,122 497.705,905	21.466
10	321.700,468 497.712,577	11	321.707,891 497.717,502	8.908
13	321.725,84 497.740,099	14	321.735,343 497.746,51	11.463
16	321.747,268 497.744,581	17	321.790,725 497.709,411	55.906

Punct început	X / Y	Punct sfârşit	X / Y	Lungime segment
2	321.472,218 497.754,952	3	321.472,934 497.758,021	3.152
5	321.612,171 497.722,886	6	321.642,199 497.714,557	31.162
8	321.682,122 497.705,905	9	321.694,305 497.708,488	12.454
11	321.707,891 497.717,502	12	321.714,306 497.725,578	10.314
14	321.735,343 497.746,51	15	321.738,713 497.747,011	3.407
17	321.790,725 497.709,411	18	321.817,223 497.694,686	30.314

Punct început	X / Y	Punct sfârşit	X / Y	Lungime segment
3	321.472,934 497.758,021	4	321.476,121 497.757,232	3.283
6	321.642,199 497.714,557	7	321.660,936 497.709,36	19.445
9	321.694,305 497.708,488	10	321.700,468 497.712,577	7.397
12	321.714,306 497.725,578	13	321.725,84 497.740,099	18.544
15	321.738,713 497.747,011	16	321.747,268 497.744,581	8.893
18	321.817,223 497.694,686	19	321.822,121 497.694,852	4.9

Punct început	X / Y	Punct sfârşit	X / Y	Lungime segment
19	321.822,121 497.694,852	20	321.828,143 497.695,821	6.1
22	321.834,045 497.701,451	23	321.833,178 497.701,756	0.919
25	321.814,411 497.709,115	26	321.798,878 497.715,515	16.8
28	321.783,928 497.726,721	29	321.762,094 497.743,93	27.8
31	321.739,644 497.758,434	32	321.730,338 497.756,416	9.522
34	321.724,871 497.754,767	35	321.713,79 497.743,225	16.0
37	321.696,984 497.718,921	38	321.686,625 497.714,932	11.1
40	321.670,99 497.714,169	41	321.656,651 497.718,37	14.942
43	321.618,4 497.729,5	44	321.615,489 497.730,227	3.0
46	321.518,644 497.756,535	47	321.481,192 497.767,414	39.0
49	321.423,312 497.776,478	50	321.416,238 497.777,087	7.1
52	321.391,933 497.774,005	53	321.380,201 497.771,481	12.0
55	321.352,293 497.759,764	56	321.329,311 497.749,184	25.3
58	321.301,602 497.741,524	59	321.292,912 497.740,59	8.74
61	321.275,677 497.740,29	62	321.262,301 497.741,096	13.4
64	321.214,733 497.747,036	65	321.203,625 497.750,015	11.5
67	321.193,702 497.752,691	68	321.193,455 497.752,768	0.26
70	321.186,92 497.754,798	71	321.175,345 497.758,393	12.121
73	321.154,369 497.763,748	74	321.147,343 497.765,541	7.251
76	321.115,95 497.773,555	77	321.111,022 497.775,088	5.161
79	321.101,099 497.778,854	80	321.099,2 497.782,6	4.2
82	321.072,088 497.765,002	83	321.089,65 497.769,744	18.192
85	321.207,79 497.740,093	86	321.213,357 497.738,695	5.74
88	321.259,867 497.730,156	89	321.265,776 497.730,342	5.912
91	321.313,858 497.731,85	92	321.336,101 497.740,8	23.976
94	321.348,034 497.745,602	95	321.373,446 497.753,921	26.739
97	321.411,301 497.757,465	98	321.444,089 497.754,293	32.941

Punct început	X / Y	Punct sfârşit	X / Y	Lungime segment
20	321.828,143 497.695,821	21	321.831,777 497.695,305	3.67
23	321.833,178 497.701,756	24	321.819,159 497.707,253	15.058
26	321.798,878 497.715,515	27	321.790,89 497.721,018	9.7
29	321.762,094 497.743,93	30	321.749,524 497.753,169	15.6
32	321.730,338 497.756,416	33	321.728,85 497.756,111	1.519
35	321.713,79 497.743,225	36	321.705,412 497.729,594	16.0
38	321.686,625 497.714,932	39	321.679,588 497.713,945	7.106
41	321.656,651 497.718,37	42	321.642,466 497.722,026	14.649
44	321.615,489 497.730,227	45	321.568,643 497.744,616	49.006
47	321.481,192 497.767,414	48	321.448,298 497.773,206	33.4
50	321.416,238 497.777,087	51	321.395,264 497.774,427	21.142
53	321.380,201 497.771,481	54	321.370,097 497.767,96	10.7
56	321.329,311 497.749,184	57	321.315,299 497.744,42	14.8
59	321.292,912 497.740,59	60	321.287,777 497.740,365	5.14
62	321.262,301 497.741,096	63	321.243,835 497.742,208	18.5
65	321.203,625 497.750,015	66	321.194,063 497.752,579	9.9
68	321.193,455 497.752,768	69	321.187,195 497.754,712	6.554
71	321.175,345 497.758,393	72	321.165,845 497.760,818	9.805
74	321.147,343 497.765,541	75	321.126,116 497.770,96	21.907
77	321.111,022 497.775,088	78	321.105,256 497.776,883	6.039
80	321.099,2 497.782,6	81	321.099,592 497.787,183	4.6
83	321.089,65 497.769,744	84	321.172,042 497.749,065	84.947
86	321.213,357 497.738,695	87	321.243,672 497.733,13	30.821
89	321.265,776 497.730,342	90	321.299,066 497.731,386	33.306
92	321.336,101 497.740,8	93	321.338,446 497.741,743	2.527
95	321.373,446 497.753,921	96	321.386,054 497.756,22	12.816
98	321.444,089 497.754,293	1	321.470,982 497.749,644	27.291

Punct început	X / Y	Punct sfârşit	X / Y	Lungime segment
21	321.831,777 497.695,305	22	321.834,045 497.701,451	6.551
24	321.819,159 497.707,253	25	321.814,411 497.709,115	5.1
27	321.790,89 497.721,018	28	321.783,928 497.726,721	9.0
30	321.749,524 497.753,169	31	321.739,644 497.758,434	11.195
33	321.728,85 497.756,111	34	321.724,871 497.754,767	4.2
36	321.705,412 497.729,594	37	321.696,984 497.718,921	13.6
39	321.679,588 497.713,945	40	321.670,99 497.714,169	8.6
42	321.642,466 497.722,026	43	321.618,4 497.729,5	25.2
45	321.568,643 497.744,616	46	321.518,644 497.756,535	51.4
48	321.448,298 497.773,206	49	321.423,312 497.776,478	25.2
51	321.395,264 497.774,427	52	321.391,933 497.774,005	3.358
54	321.370,097 497.767,96	55	321.352,293 497.759,764	19.6
57	321.315,299 497.744,42	58	321.301,602 497.741,524	14.0
60	321.287,777 497.740,365	61	321.275,677 497.740,29	12.1
63	321.243,835 497.742,208	64	321.214,733 497.747,036	29.5
66	321.194,063 497.752,579	67	321.193,702 497.752,691	0.377
69	321.187,195 497.754,712	70	321.186,92 497.754,798	0.288
72	321.165,845 497.760,818	73	321.154,369 497.763,748	11.844
75	321.126,116 497.770,96	76	321.115,95 497.773,555	10.492
78	321.105,256 497.776,883	79	321.101,099 497.778,854	4.6
81	321.099,592 497.787,183	82	321.072,088 497.765,002	35.334
84	321.172,042 497.749,065	85	321.207,79 497.740,093	36.857
87	321.243,672 497.733,13	88	321.259,867 497.730,156	16.465
90	321.299,066 497.731,386	91	321.313,858 497.731,85	14.8
93	321.338,446 497.741,743	94	321.348,034 497.745,602	10.335
96	321.386,054 497.756,22	97	321.411,301 497.757,465	25.278

** Lungimile segmentelor sunt determinate în planul de proiecţie Stereo 70 şi sunt rotunjite la 1 milimetru.
*** Distanţa dintre puncte este formată din segmente cumulate ce sunt mai mici decât valoarea 1 milimetru.

DATE DESPRE IMOBILUL NR. 11838

Oficiul de Cadastru şi Publicitate Imobiliară HUNEDOARA
Biroul de Cadastru şi Publicitate Imobiliară Deva

A. Partea I. Descrierea imobilului

TEREN Extravilan

Adresa: Jud. Hunedoara

Nr. Crt	Nr cadastral Nr. topografic	Suprafaţa* (mp)	Observaţii / Referinţe
A1		2.896	Sector cadastral:0 Teren neimprejmuit;

B. Partea II. Proprietari şi acte

Inscrieri privitoare la dreptul de proprietate şi alte drepturi reale		Referinţe
1 / 10/04/2023		
Act Normativ nr. 7, din 13/03/1996 emis de PARLAMENTUL ROMÂNIEI;		
B1	Inscrierea provizorie, drept de PROPRIETATE, dobandit prin Lege, cota actuala 1/1	A1
	1) **COMUNA ILIA**, CIF:4374164	

C. Partea III. SARCINI .

Inscrieri privind dezmembramintele dreptului de proprietate, drepturi reale de garanţie şi sarcini	Referinţe
NU SUNT	

Anexa Nr. 1 La Partea I

Teren

Nr cadastral	Suprafaţa (mp)*	Observaţii / Referinţe
	2.896	

* Suprafaţa este determinată in planul de proiecţie Stereo 70.

DETALII LINIARE IMOBIL

Date referitoare la teren

Crt	Categorie folosință	Intra vilan	Suprafaţa (mp)	Tarla	Parcelă	Nr. topo	Observaţii / Referinţe
1	drum	NU	2.896	-	-	-	

Lungime Segmente

1) Valorile lungimilor segmentelor sunt obţinute din proiecţie în plan.

Punct început	X / Y	Punct sfârşit	X / Y	Lungime segment
1	321.905,712 497.681,829	2	321.860,357 497.693,963	46.949
4	321.848,45 497.696,35	5	321.846,106 497.690,234	6.55
7	321.865,076 497.682,35	8	321.883,942 497.677,877	19.388
10	321.908,903 497.672,236	11	321.910,523 497.671,897	1.655
13	321.956,122 497.663,506	14	321.973,458 497.659,492	17.795
16	322.009,037 497.649,339	17	322.025,092 497.644,891	16.66

Punct început	X / Y	Punct sfârşit	X / Y	Lungime segment
2	321.860,357 497.693,963	3	321.850,53 497.696,416	10.129
5	321.846,106 497.690,234	6	321.858,014 497.685,078	12.977
8	321.883,942 497.677,877	9	321.898,995 497.674,308	15.47
11	321.910,523 497.671,897	12	321.942,272 497.665,618	32.364
14	321.973,458 497.659,492	15	321.989,292 497.654,597	16.574
17	322.025,092 497.644,891	18	322.028,248 497.644,016	3.275

Punct început	X / Y	Punct sfârşit	X / Y	Lungime segment
3	321.850,53 497.696,416	4	321.848,45 497.696,35	2.081
6	321.858,014 497.685,078	7	321.865,076 497.682,35	7.57
9	321.898,995 497.674,308	10	321.908,903 497.672,236	10.123
12	321.942,272 497.665,618	13	321.956,122 497.663,506	14.01
15	321.989,292 497.654,597	16	322.009,037 497.649,339	20.433
18	322.028,248 497.644,016	19	322.029,635 497.643,632	1.439

Punct început	X / Y	Punct sfârşit	X / Y	Lungime segment
19	322.029,635 497.643,632	20	322.041,564 497.640,327	12.378
22	322.067,963 497.633,479	23	322.068,134 497.634,021	0.568
25	322.084,132 497.629,817	26	322.093,641 497.628,099	9.663
28	322.111,522 497.652,235	29	322.107,115 497.646,742	7.043
31	322.103,603 497.644,347	32	322.101,652 497.643,685	2.06
34	322.097,521 497.642,977	35	322.095,398 497.643,11	2.127
37	322.070,938 497.644,362	38	322.069,102 497.644,291	1.837
40	322.014,383 497.657,967	41	322.007,147 497.659,956	7.504
43	321.994,591 497.663,163	44	321.974,296 497.669,092	21.143
46	321.937,259 497.676,7	47	321.914,641 497.683,721	23.683

Punct început	X / Y	Punct sfârşit	X / Y	Lungime segment
20	322.041,564 497.640,327	21	322.067,36 497.633,639	26.649
23	322.068,134 497.634,021	24	322.078,875 497.630,883	11.19
26	322.093,641 497.628,099	27	322.109,916 497.623,83	16.826
29	322.107,115 497.646,742	30	322.105,497 497.645,32	2.154
32	322.101,652 497.643,685	33	322.099,612 497.643,258	2.084
35	322.095,398 497.643,11	36	322.076,378 497.644,404	19.064
38	322.069,102 497.644,291	39	322.033,058 497.653,152	37.117
41	322.007,147 497.659,956	42	322.002,279 497.661,354	5.065
44	321.974,296 497.669,092	45	321.951,351 497.673,753	23.414
47	321.914,641 497.683,721	48	321.911,682 497.680,966	4.042

Punct început	X / Y	Punct sfârşit	X / Y	Lungime segment
21	322.067,36 497.633,639	22	322.067,963 497.633,479	0.624
24	322.078,875 497.630,883	25	322.084,132 497.629,817	5.364
27	322.109,916 497.623,83	28	322.111,522 497.652,235	28.451
30	322.105,497 497.645,32	31	322.103,603 497.644,347	2.129
33	322.099,612 497.643,258	34	322.097,521 497.642,977	2.11
36	322.076,378 497.644,404	37	322.070,938 497.644,362	5.44
39	322.033,058 497.653,152	40	322.014,383 497.657,967	19.286
42	322.002,279 497.661,354	43	321.994,591 497.663,163	7.898
45	321.951,351 497.673,753	46	321.937,259 497.676,7	14.397
48	321.911,682 497.680,966	1	321.905,712 497.681,829	6.033

** Lungimile segmentelor sunt determinate în planul de proiecţie Stereo 70 şi sunt rotunjite la 1 milimetru.
*** Distanţa dintre puncte este formată din segmente cumulate ce sunt mai mici decât valoarea 1 milimetru.

DATE DESPRE IMOBILUL NR. 11839

Oficiul de Cadastru şi Publicitate Imobiliară HUNEDOARA
Biroul de Cadastru şi Publicitate Imobiliară Deva

A. Partea I. Descrierea imobilului

TEREN Extravilan

Adresa: Jud. Hunedoara

Nr. Crt	Nr cadastral Nr. topografic	Suprafaţa* (mp)	Observaţii / Referinţe
A1		3.714	Sector cadastral:0 Teren neimprejmuit;

B. Partea II. Proprietari şi acte

Inscrieri privitoare la dreptul de proprietate şi alte drepturi reale		Referinţe
1 / 10/04/2023		
Act Normativ nr. 7, din 13/03/1996 emis de PARLAMENTUL ROMÂNIEI;		
B1	Inscrierea provizorie, drept de PROPRIETATE, dobandit prin Lege, cota actuala 1/1	A1
	1) **COMUNA ILIA**, CIF:4374164	

C. Partea III. SARCINI .

Inscrieri privind dezmembramintele dreptului de proprietate, drepturi reale de garanţie şi sarcini	Referinţe
NU SUNT	

Anexa Nr. 1 La Partea I

Teren

Nr cadastral	Suprafaţa (mp)*	Observaţii / Referinţe
	3.714	

* Suprafaţa este determinată in planul de proiecţie Stereo 70.

DETALII LINIARE IMOBIL

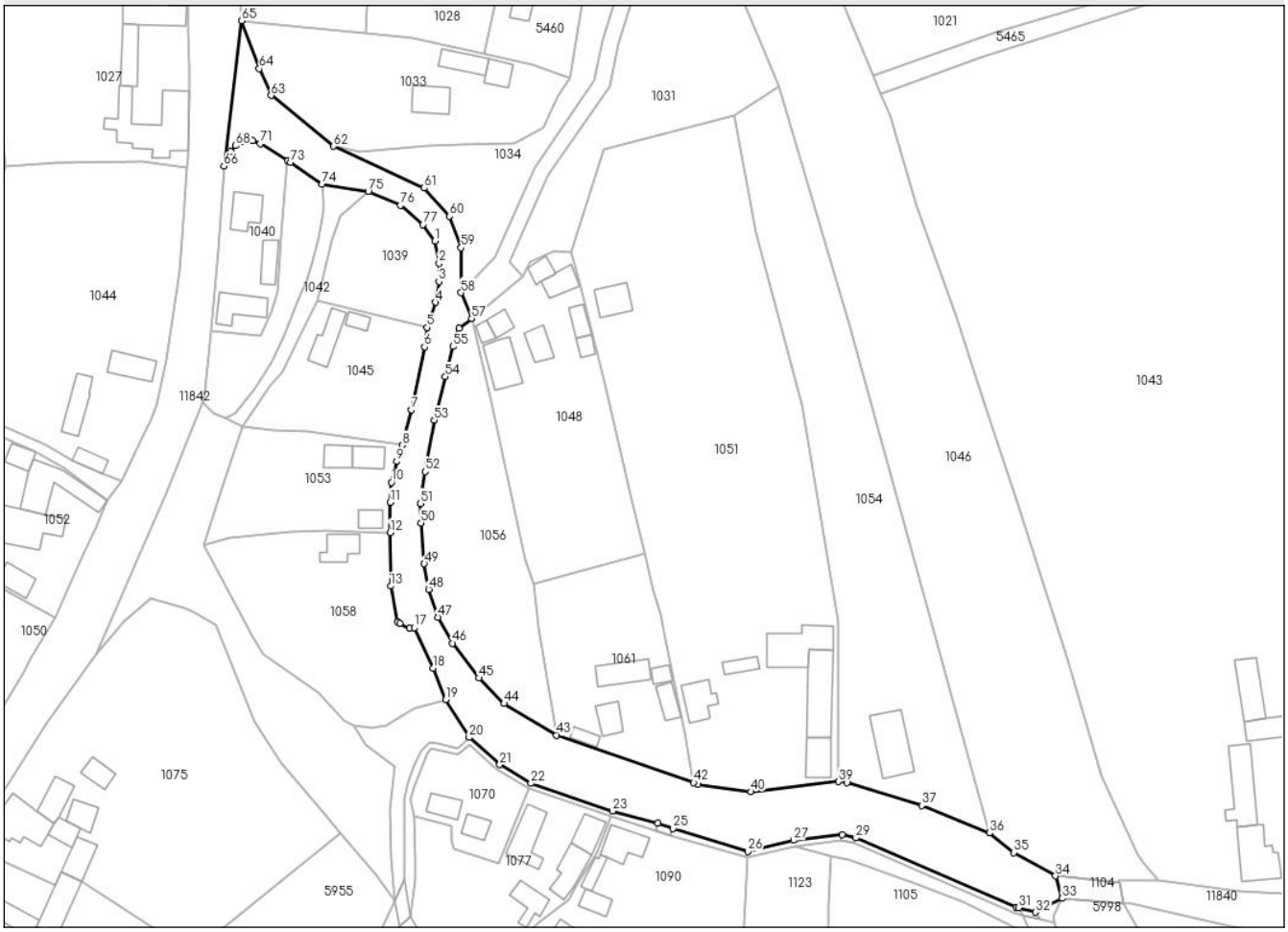

Date referitoare la teren

Crt	Categorie folosință	Intra vilan	Suprafaţa (mp)	Tarla	Parcelă	Nr. topo	Observaţii / Referinţe
1	drum	NU	3.714	-	-	-	

Lungime Segmente

1) Valorile lungimilor segmentelor sunt obţinute din proiecţie în plan.

Punct început	X / Y	Punct sfârşit	X / Y	Lungime segment
1	321.784,722 498.756,37	2	321.785,846 498.750,782	5.7
4	321.784,969 498.740,912	5	321.782,863 498.734,58	6.673
7	321.778,812 498.713,835	8	321.776,51 498.704,848	9.277
10	321.773,83 498.695,474	11	321.773,443 498.690,448	5.041
13	321.773,607 498.669,281	14	321.775,394 498.660,371	9.087
16	321.778,385 498.658,583	17	321.779,544 498.658,786	1.177

Punct început	X / Y	Punct sfârşit	X / Y	Lungime segment
2	321.785,846 498.750,782	3	321.785,782 498.746,126	4.656
5	321.782,863 498.734,58	6	321.782,127 498.729,686	4.949
8	321.776,51 498.704,848	9	321.775,162 498.700,723	4.34
11	321.773,443 498.690,448	12	321.773,454 498.682,81	7.638
14	321.775,394 498.660,371	15	321.775,885 498.659,89	0.687
17	321.779,544 498.658,786	18	321.784,374 498.648,639	11.238

Punct început	X / Y	Punct sfârşit	X / Y	Lungime segment
3	321.785,782 498.746,126	4	321.784,969 498.740,912	5.277
6	321.782,127 498.729,686	7	321.778,812 498.713,835	16.194
9	321.775,162 498.700,723	10	321.773,83 498.695,474	5.415
12	321.773,454 498.682,81	13	321.773,607 498.669,281	13.53
15	321.775,885 498.659,89	16	321.778,385 498.658,583	2.821
18	321.784,374 498.648,639	19	321.787,495 498.640,681	8.548

Punct început	X / Y	Punct sfârşit	X / Y	Lungime segment
19	321.787,495 498.640,681	20	321.793,453 498.631,136	11.251
22	321.809,044 498.619,516	23	321.829,638 498.612,513	21.752
25	321.844,986 498.608,143	26	321.863,814 498.602,289	19.718
28	321.887,699 498.606,619	29	321.891,122 498.605,759	3.529
31	321.932,23 498.588,094	32	321.936,549 498.587,009	4.453
34	321.941,561 498.596,165	35	321.931,08 498.602,073	12.031
37	321.907,789 498.613,939	38	321.888,82 498.619,684	19.819
40	321.864,639 498.617,406	41	321.851,203 498.619,184	13.553
43	321.815,538 498.631,679	44	321.802,25 498.639,688	15.515
46	321.789,214 498.654,895	47	321.785,549 498.661,421	7.484
49	321.782,074 498.674,951	50	321.781,262 498.685,252	10.333
52	321.782,273 498.698,193	53	321.784,617 498.711,162	13.179
55	321.789,29 498.729,741	56	321.790,845 498.734,368	4.881
58	321.791,376 498.743,343	59	321.791,376 498.754,67	11.327
61	321.782,096 498.769,757	62	321.759,216 498.780,304	25.194
64	321.740,436 498.799,89	65	321.735,864 498.811,985	12.93
67	321.733,192 498.778,94	68	321.734,382 498.780,446	1.919
70	321.738,749 498.781,759	71	321.740,603 498.780,953	2.022
73	321.748,356 498.776,262	74	321.756,303 498.770,682	9.711
76	321.776,121 498.765,428	77	321.781,78 498.760,564	7.463

Punct început	X / Y	Punct sfârşit	X / Y	Lungime segment
20	321.793,453 498.631,136	21	321.801,186 498.624,255	10.352
23	321.829,638 498.612,513	24	321.841,143 498.609,418	11.914
26	321.863,814 498.602,289	27	321.875,382 498.605,181	11.924
29	321.891,122 498.605,759	30	321.931,686 498.588,231	44.19
32	321.936,549 498.587,009	33	321.943,267 498.590,517	7.579
35	321.931,08 498.602,073	36	321.924,835 498.607,022	7.968
38	321.888,82 498.619,684	39	321.886,805 498.619,985	2.038
41	321.851,203 498.619,184	42	321.850,138 498.619,729	1.196
44	321.802,25 498.639,688	45	321.795,855 498.646,095	9.052
47	321.785,549 498.661,421	48	321.783,201 498.668,447	7.408
50	321.781,262 498.685,252	51	321.781,089 498.690,18	4.931
53	321.784,617 498.711,162	54	321.787,427 498.722,172	11.362
56	321.790,845 498.734,368	57	321.794,034 498.736,865	4.05
59	321.791,376 498.754,67	60	321.788,475 498.762,612	8.455
62	321.759,216 498.780,304	63	321.743,415 498.793,142	20.359
65	321.735,864 498.811,985	66	321.731,468 498.775,285	36.962
68	321.734,382 498.780,446	69	321.736,493 498.781,369	2.304
71	321.740,603 498.780,953	72	321.747,561 498.776,743	8.133
74	321.756,303 498.770,682	75	321.767,936 498.768,904	11.768
77	321.781,78 498.760,564	1	321.784,722 498.756,37	5.123

Punct început	X / Y	Punct sfârşit	X / Y	Lungime segment
21	321.801,186 498.624,255	22	321.809,044 498.619,516	9.176
24	321.841,143 498.609,418	25	321.844,986 498.608,143	4.049
27	321.875,382 498.605,181	28	321.887,699 498.606,619	12.4
30	321.931,686 498.588,231	31	321.932,23 498.588,094	0.561
33	321.943,267 498.590,517	34	321.941,561 498.596,165	5.9
36	321.924,835 498.607,022	37	321.907,789 498.613,939	18.396
39	321.886,805 498.619,985	40	321.864,639 498.617,406	22.316
42	321.850,138 498.619,729	43	321.815,538 498.631,679	36.605
45	321.795,855 498.646,095	46	321.789,214 498.654,895	11.025
48	321.783,201 498.668,447	49	321.782,074 498.674,951	6.601
51	321.781,089 498.690,18	52	321.782,273 498.698,193	8.1
54	321.787,427 498.722,172	55	321.789,29 498.729,741	7.796
57	321.794,034 498.736,865	58	321.791,376 498.743,343	7.002
60	321.788,475 498.762,612	61	321.782,096 498.769,757	9.578
63	321.743,415 498.793,142	64	321.740,436 498.799,89	7.376
66	321.731,468 498.775,285	67	321.733,192 498.778,94	4.041
69	321.736,493 498.781,369	70	321.738,749 498.781,759	2.289
72	321.747,561 498.776,743	73	321.748,356 498.776,262	0.929
75	321.767,936 498.768,904	76	321.776,121 498.765,428	8.892

** Lungimile segmentelor sunt determinate în planul de proiecţie Stereo 70 şi sunt rotunjite la 1 milimetru.
*** Distanţa dintre puncte este formată din segmente cumulate ce sunt mai mici decât valoarea 1 milimetru.

DATE DESPRE IMOBILUL NR. 11840

Oficiul de Cadastru şi Publicitate Imobiliară HUNEDOARA
Biroul de Cadastru şi Publicitate Imobiliară Deva

A. Partea I. Descrierea imobilului

TEREN Extravilan

Adresa: Jud. Hunedoara

Nr. Crt	Nr cadastral Nr. topografic	Suprafaţa* (mp)	Observaţii / Referinţe
A1		439	Sector cadastral:0 Teren neimprejmuit;

B. Partea II. Proprietari şi acte

Inscrieri privitoare la dreptul de proprietate şi alte drepturi reale		Referinţe
1 / 10/04/2023		
Act Normativ nr. 7, din 13/03/1996 emis de PARLAMENTUL ROMÂNIEI;		
B1	Inscrierea provizorie, drept de PROPRIETATE, dobandit prin Lege, cota actuala 1/1	A1
	1) **COMUNA ILIA**, CIF:4374164	

C. Partea III. SARCINI .

Inscrieri privind dezmembramintele dreptului de proprietate, drepturi reale de garanţie şi sarcini	Referinţe
NU SUNT	

Anexa Nr. 1 La Partea I

Teren

Nr cadastral	Suprafaţa (mp)*	Observaţii / Referinţe
	439	

* Suprafaţa este determinată in planul de proiecţie Stereo 70.

DETALII LINIARE IMOBIL

Date referitoare la teren

Crt	Categorie folosință	Intra vilan	Suprafaţa (mp)	Tarla	Parcelă	Nr. topo	Observaţii / Referinţe
1	drum	NU	439	-	-	-	

Lungime Segmente
1) Valorile lungimilor segmentelor sunt obţinute din proiecţie în plan.

Punct început	X / Y	Punct sfârşit	X / Y	Lungime segment (** (m)
1	321.957,672 498.594,386	2	321.958,81 498.589,178	5.331
2	321.958,81 498.589,178	3	321.960,562 498.589,315	1.757
3	321.960,562 498.589,315	4	321.997,737 498.580,843	38.128
4	321.997,737 498.580,843	5	322.005,129 498.577,876	7.966
5	322.005,129 498.577,876	6	322.007,254 498.585,032	7.465

Punct început	X / Y	Punct sfârşit	X / Y	Lungime segment (** (m)
6	322.007,254 498.585,032	7	322.006,72 498.591,416	6.406
7	322.006,72 498.591,416	8	321.987,965 498.592,415	18.782
8	321.987,965 498.592,415	9	321.967,478 498.594,986	20.648
9	321.967,478 498.594,986	10	321.957,48 498.595,108	9.999
10	321.957,48 498.595,108	1	321.957,672 498.594,386	0.746

** Lungimile segmentelor sunt determinate în planul de proiecţie Stereo 70 şi sunt rotunjite la 1 milimetru.
*** Distanţa dintre puncte este formată din segmente cumulate ce sunt mai mici decât valoarea 1 milimetru.

DATE DESPRE IMOBILUL NR. 11841

Oficiul de Cadastru şi Publicitate Imobiliară HUNEDOARA
Biroul de Cadastru şi Publicitate Imobiliară Deva

A. Partea I. Descrierea imobilului

TEREN Extravilan

Adresa: Jud. Hunedoara

Nr. Crt	Nr cadastral Nr. topografic	Suprafaţa* (mp)	Observaţii / Referinţe
A1		1.112	Sector cadastral:0 Teren neimprejmuit;

B. Partea II. Proprietari şi acte

Inscrieri privitoare la dreptul de proprietate şi alte drepturi reale		Referinţe
1 / 10/04/2023		
Act Normativ nr. 7, din 13/03/1996 emis de PARLAMENTUL ROMÂNIEI;		
B1	Inscrierea provizorie, drept de PROPRIETATE, dobandit prin Lege, cota actuala 1/1	A1
	1) **COMUNA ILIA**, CIF:4374164	

C. Partea III. SARCINI .

Inscrieri privind dezmembramintele dreptului de proprietate, drepturi reale de garanţie şi sarcini	Referinţe
NU SUNT	

Anexa Nr. 1 La Partea I

Teren

Nr cadastral	Suprafaţa (mp)*	Observaţii / Referinţe
	1.112	

* Suprafaţa este determinată in planul de proiecţie Stereo 70.

DETALII LINIARE IMOBIL

Date referitoare la teren

Crt	Categorie folosință	Intra vilan	Suprafaţa (mp)	Tarla	Parcelă	Nr. topo	Observaţii / Referinţe
1	drum	NU	1.112	-	-	-	

Lungime Segmente

1) Valorile lungimilor segmentelor sunt obţinute din proiecţie în plan.

Punct început	X / Y	Punct sfârşit	X / Y	Lungime segment
1	322.109,179 498.700,257	2	322.112,829 498.707,731	8.317
4	322.102,892 498.705,776	5	322.093,54 498.700,781	10.603
7	322.086,611 498.694,915	8	322.084,968 498.693,587	2.113
10	322.078,736 498.688,965	11	322.073,517 498.677,786	12.336
13	322.063,967 498.658,431	14	322.057,63 498.649,967	10.573
16	322.046,744 498.623,822	17	322.045,262 498.620,83	3.339

Punct început	X / Y	Punct sfârşit	X / Y	Lungime segment
2	322.112,829 498.707,731	3	322.111,748 498.707,852	1.088
5	322.093,54 498.700,781	6	322.089,977 498.698,17	4.417
8	322.084,968 498.693,587	9	322.081,418 498.690,716	4.566
11	322.073,517 498.677,786	12	322.069,418 498.669,28	9.443
14	322.057,63 498.649,967	15	322.052,19 498.634,824	16.09
17	322.045,262 498.620,83	18	322.045,061 498.620,544	0.35

Punct început	X / Y	Punct sfârşit	X / Y	Lungime segment
3	322.111,748 498.707,852	4	322.102,892 498.705,776	9.096
6	322.089,977 498.698,17	7	322.086,611 498.694,915	4.682
9	322.081,418 498.690,716	10	322.078,736 498.688,965	3.203
12	322.069,418 498.669,28	13	322.063,967 498.658,431	12.141
15	322.052,19 498.634,824	16	322.046,744 498.623,822	12.276
18	322.045,061 498.620,544	19	322.043,753 498.613,939	6.733

Punct început	X / Y	Punct sfârşit	X / Y	Lungime segment
19	322.043,753 498.613,939	20	322.042,707 498.608,751	5.292
22	322.042,095 498.605,716	23	322.040,372 498.602,103	4.003
25	322.042,197 498.591,213	26	322.045,642 498.579,511	12.199
28	322.052,515 498.561,394	29	322.065,011 498.543,832	21.554
31	322.064,03 498.553,734	32	322.058,597 498.562,188	10.049
34	322.048,471 498.586,367	35	322.046,352 498.598,059	11.882
37	322.047,834 498.611,111	38	322.053,237 498.625,679	15.538
40	322.072,364 498.659,904	41	322.079,817 498.675,792	17.55
43	322.085,491 498.686,145	44	322.090,437 498.692,211	7.827
46	322.104,894 498.700,885	1	322.109,179 498.700,257	4.331

Punct început	X / Y	Punct sfârşit	X / Y	Lungime segment
20	322.042,707 498.608,751	21	322.042,177 498.606,122	2.682
23	322.040,372 498.602,103	24	322.040,76 498.595,614	6.501
26	322.045,642 498.579,511	27	322.047,411 498.573,949	5.837
29	322.065,011 498.543,832	30	322.077,316 498.539,829	12.939
32	322.058,597 498.562,188	33	322.052,361 498.575,319	14.537
35	322.046,352 498.598,059	36	322.046,4 498.603,712	5.653
38	322.053,237 498.625,679	39	322.066,09 498.651,038	28.43
41	322.079,817 498.675,792	42	322.082,187 498.680,342	5.13
44	322.090,437 498.692,211	45	322.098,386 498.698,182	9.942

Punct început	X / Y	Punct sfârşit	X / Y	Lungime segment
21	322.042,177 498.606,122	22	322.042,095 498.605,716	0.414
24	322.040,76 498.595,614	25	322.042,197 498.591,213	4.63
27	322.047,411 498.573,949	28	322.052,515 498.561,394	13.553
30	322.077,316 498.539,829	31	322.064,03 498.553,734	19.232
33	322.052,361 498.575,319	34	322.048,471 498.586,367	11.713
36	322.046,4 498.603,712	37	322.047,834 498.611,111	7.537
39	322.066,09 498.651,038	40	322.072,364 498.659,904	10.861
42	322.082,187 498.680,342	43	322.085,491 498.686,145	6.678
45	322.098,386 498.698,182	46	322.104,894 498.700,885	7.047

** Lungimile segmentelor sunt determinate în planul de proiecţie Stereo 70 şi sunt rotunjite la 1 milimetru.
*** Distanţa dintre puncte este formată din segmente cumulate ce sunt mai mici decât valoarea 1 milimetru.

DATE DESPRE IMOBILUL NR. 11842

Oficiul de Cadastru şi Publicitate Imobiliară HUNEDOARA
Biroul de Cadastru şi Publicitate Imobiliară Deva

A. Partea I. Descrierea imobilului

TEREN Extravilan

Adresa: Jud. Hunedoara

Nr. Crt	Nr cadastral Nr. topografic	Suprafaţa* (mp)	Observaţii / Referinţe
A1		55.764	Sector cadastral:0 Teren neimprejmuit;

B. Partea II. Proprietari şi acte

Inscrieri privitoare la dreptul de proprietate şi alte drepturi reale		Referinţe
1 / 10/04/2023		
Act Normativ nr. 7, din 13/03/1996 emis de PARLAMENTUL ROMÂNIEI;		
B1	Inscrierea provizorie, drept de PROPRIETATE, dobandit prin Lege, cota actuala 1/1	A1
	1) **COMUNA ILIA**, CIF:4374164	

C. Partea III. SARCINI .

Inscrieri privind dezmembramintele dreptului de proprietate, drepturi reale de garanţie şi sarcini	Referinţe
NU SUNT	

Anexa Nr. 1 La Partea I

Teren

Nr cadastral	Suprafaţa (mp)*	Observaţii / Referinţe
	55.764	

* Suprafaţa este determinată in planul de proiecţie Stereo 70.

DETALII LINIARE IMOBIL

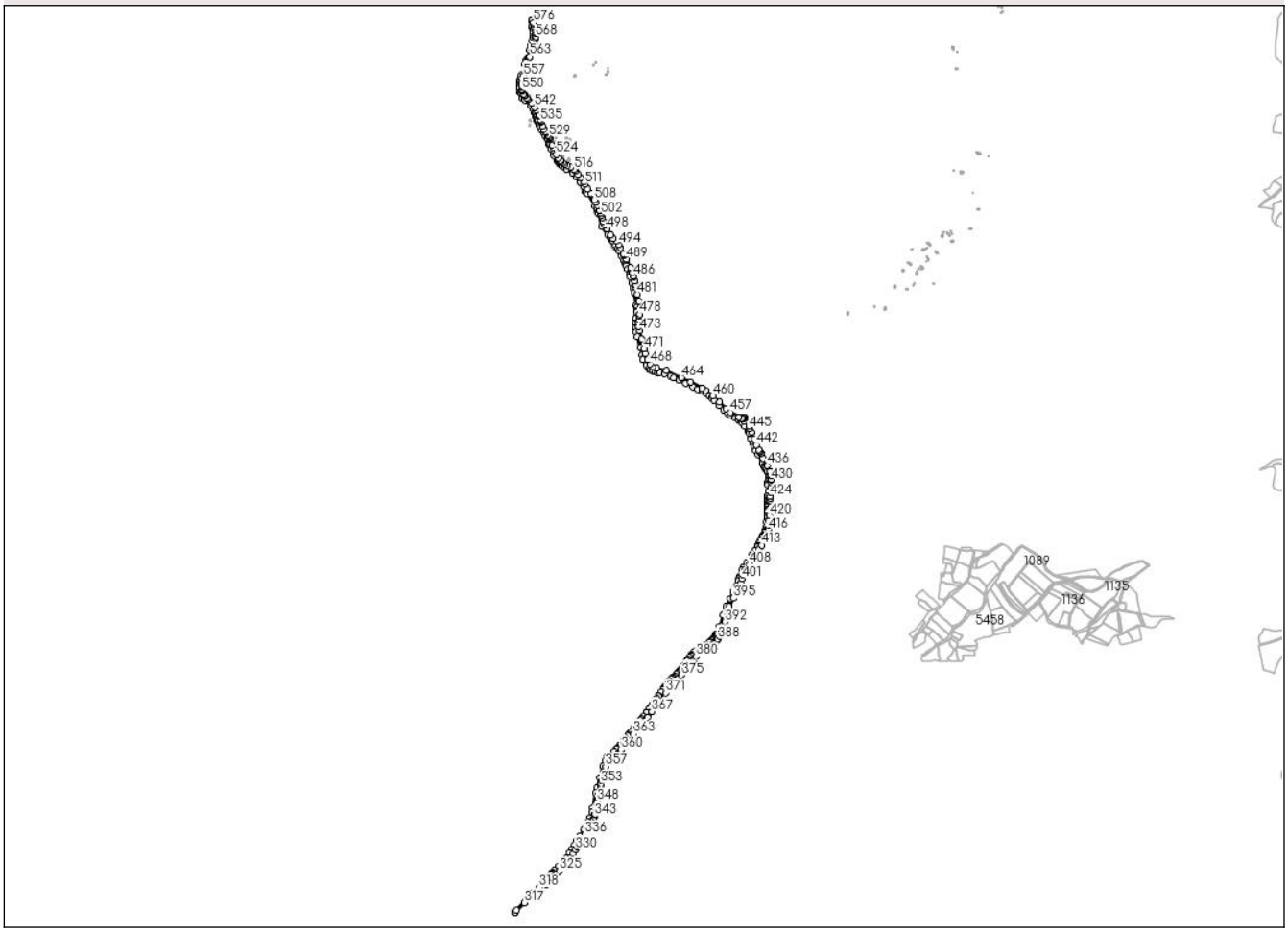

Date referitoare la teren

Crt	Categorie folosință	Intra vilan	Suprafaţa (mp)	Tarla	Parcelă	Nr. topo	Observaţii / Referinţe
1	drum	NU	55.764	-	-	-	

Lungime Segmente

1) Valorile lungimilor segmentelor sunt obţinute din proiecţie în plan.

Punct început	X / Y	Punct sfârşit	X / Y	Lungime segment
1	320.752,694 500.822,074	2	320.743,178 500.826,167	10.36
4	320.742,86 500.825,272	5	320.743,996 500.801,434	23.865
7	320.751,087 500.779,067	8	320.752,212 500.763,708	15.4
10	320.750,654 500.753,754	11	320.746,74 500.741,21	13.14
13	320.741,776 500.724,009	14	320.735,729 500.704,643	20.288
16	320.721,995 500.662,206	17	320.720,39 500.657,859	4.633

Punct început	X / Y	Punct sfârşit	X / Y	Lungime segment
2	320.743,178 500.826,167	3	320.742,81 500.826,325	0.401
5	320.743,996 500.801,434	6	320.748,509 500.789,992	12.3
8	320.752,212 500.763,708	9	320.750,703 500.754,067	9.758
11	320.746,74 500.741,21	12	320.743,118 500.728,66	13.063
14	320.735,729 500.704,643	15	320.725,322 500.671,413	34.821
17	320.720,39 500.657,859	18	320.716,507 500.645,89	12.583

Punct început	X / Y	Punct sfârşit	X / Y	Lungime segment
3	320.742,81 500.826,325	4	320.742,86 500.825,272	1.054
6	320.748,509 500.789,992	7	320.751,087 500.779,067	11.225
9	320.750,703 500.754,067	10	320.750,654 500.753,754	0.317
12	320.743,118 500.728,66	13	320.741,776 500.724,009	4.84
15	320.725,322 500.671,413	16	320.721,995 500.662,206	9.79
18	320.716,507 500.645,89	19	320.701,273 500.599,193	49.12

Punct început	X / Y	Punct sfârşit	X / Y	Lungime segment
19	320.701,273 500.599,193	20	320.696,404 500.581,166	18.672
22	320.694,386 500.570,973	23	320.693,586 500.562,847	8.165
25	320.694,534 500.545,976	26	320.695,932 500.530,992	15.05
28	320.703,062 500.513,176	29	320.707,215 500.505,968	8.319
31	320.717,513 500.497,945	32	320.742,024 500.473,61	34.54
34	320.757,144 500.445,19	35	320.758,621 500.440,578	4.843
37	320.763,304 500.426,014	38	320.763,96 500.418,208	7.834
40	320.768,08 500.409,679	41	320.768,698 500.408,69	1.167
43	320.772,998 500.398,847	44	320.775,03 500.394,306	4.976
46	320.785,414 500.371,486	47	320.793,007 500.361,172	12.807
49	320.808,433 500.337,664	50	320.814,256 500.323,049	15.732
52	320.820,082 500.308,104	53	320.823,703 500.299,173	9.637
55	320.834,832 500.273,306	56	320.837,732 500.266,074	7.791
58	320.853,698 500.240,543	59	320.858,672 500.233,938	8.268
61	320.864,29 500.228,195	62	320.868,457 500.225,608	4.905
64	320.890,567 500.211,883	65	320.913,809 500.193,782	29.459
67	320.946,43 500.157,174	68	320.946,937 500.156,342	0.975
70	320.967,186 500.119,854	71	320.968,914 500.116,386	3.875
73	321.005,986 500.058,047	74	321.013,802 500.044,332	15.785
76	321.021,5 500.027,0	77	321.034,301 499.972,459	56.023
79	321.068,665 499.928,281	80	321.076,121 499.917,877	12.8
82	321.092,359 499.896,575	83	321.101,863 499.882,139	17.284
85	321.117,58 499.850,579	86	321.126,332 499.833,624	19.081
88	321.135,285 499.815,366	89	321.136,732 499.809,743	5.806
91	321.149,221 499.779,614	92	321.149,756 499.777,419	2.259
94	321.153,307 499.764,587	95	321.160,159 499.739,252	26.244
97	321.169,59 499.701,056	98	321.177,883 499.646,685	55.0
100	321.180,429 499.625,937	101	321.179,788 499.618,766	7.2
103	321.174,43 499.571,908	104	321.175,906 499.553,166	18.8
106	321.183,37 499.516,98	107	321.193,952 499.471,7	46.5
109	321.206,41 499.422,248	110	321.219,97 499.397,979	27.8
112	321.238,785 499.378,922	113	321.248,188 499.374,029	10.6
115	321.264,97 499.369,582	116	321.274,233 499.367,971	9.402

Punct început	X / Y	Punct sfârşit	X / Y	Lungime segment
20	320.696,404 500.581,166	21	320.696,382 500.581,059	0.11
23	320.693,586 500.562,847	24	320.693,925 500.556,823	6.034
26	320.695,932 500.530,992	27	320.697,813 500.526,568	4.807
29	320.707,215 500.505,968	30	320.712,759 500.503,732	5.977
32	320.742,024 500.473,61	33	320.750,958 500.460,087	16.207
35	320.758,621 500.440,578	36	320.762,065 500.430,409	10.736
38	320.763,96 500.418,208	39	320.766,362 500.411,472	7.152
41	320.768,698 500.408,69	42	320.768,701 500.408,684	0.006
44	320.775,03 500.394,306	45	320.779,302 500.384,76	10.458
47	320.793,007 500.361,172	48	320.802,513 500.347,363	16.764
50	320.814,256 500.323,049	51	320.817,351 500.315,11	8.521
53	320.823,703 500.299,173	54	320.825,43 500.294,914	4.596
56	320.837,732 500.266,074	57	320.848,782 500.247,068	21.985
59	320.858,672 500.233,938	60	320.858,732 500.233,878	0.084
62	320.868,457 500.225,608	63	320.879,299 500.218,878	12.761
65	320.913,809 500.193,782	66	320.928,359 500.177,728	21.667
68	320.946,937 500.156,342	69	320.958,308 500.137,67	21.861
71	320.968,914 500.116,386	72	320.976,687 500.108,594	11.007
74	321.013,802 500.044,332	75	321.018,702 500.034,48	11.004
77	321.034,301 499.972,459	78	321.059,596 499.940,23	40.971
80	321.076,121 499.917,877	81	321.082,56 499.910,064	10.125
83	321.101,863 499.882,139	84	321.107,377 499.871,933	11.6
86	321.126,332 499.833,624	87	321.132,791 499.820,175	14.919
89	321.136,732 499.809,743	90	321.141,343 499.798,932	11.753
92	321.149,756 499.777,419	93	321.151,099 499.772,98	4.638
95	321.160,159 499.739,252	96	321.165,892 499.718,058	21.956
98	321.177,883 499.646,685	99	321.180,19 499.636,134	10.8
101	321.179,788 499.618,766	102	321.175,697 499.591,066	28.0
104	321.175,906 499.553,166	105	321.178,371 499.536,346	17.0
107	321.193,952 499.471,7	108	321.201,789 499.441,501	31.2
110	321.219,97 499.397,979	111	321.231,115 499.384,357	17.6
113	321.248,188 499.374,029	114	321.258,864 499.370,644	11.2
116	321.274,233 499.367,971	117	321.295,096 499.363,209	21.4

Punct început	X / Y	Punct sfârşit	X / Y	Lungime segment
21	320.696,382 500.581,059	22	320.694,386 500.570,973	10.282
24	320.693,925 500.556,823	25	320.694,534 500.545,976	10.863
27	320.697,813 500.526,568	28	320.703,062 500.513,176	14.383
30	320.712,759 500.503,732	31	320.717,513 500.497,945	7.49
33	320.750,958 500.460,087	34	320.757,144 500.445,19	16.13
36	320.762,065 500.430,409	37	320.763,304 500.426,014	4.566
39	320.766,362 500.411,472	40	320.768,08 500.409,679	2.483
42	320.768,701 500.408,684	43	320.772,998 500.398,847	10.735
45	320.779,302 500.384,76	46	320.785,414 500.371,486	14.614
48	320.802,513 500.347,363	49	320.808,433 500.337,664	11.363
51	320.817,351 500.315,11	52	320.820,082 500.308,104	7.52
54	320.825,43 500.294,914	55	320.834,832 500.273,306	23.565
57	320.848,782 500.247,068	58	320.853,698 500.240,543	8.17
60	320.858,732 500.233,878	61	320.864,29 500.228,195	7.95
63	320.879,299 500.218,878	64	320.890,567 500.211,883	13.263
66	320.928,359 500.177,728	67	320.946,43 500.157,174	27.368
69	320.958,308 500.137,67	70	320.967,186 500.119,854	19.906
72	320.976,687 500.108,594	73	321.005,986 500.058,047	58.424
75	321.018,702 500.034,48	76	321.021,5 500.027,0	7.986
78	321.059,596 499.940,23	79	321.068,665 499.928,281	15.0
81	321.082,56 499.910,064	82	321.092,359 499.896,575	16.672
84	321.107,377 499.871,933	85	321.117,58 499.850,579	23.666
87	321.132,791 499.820,175	88	321.135,285 499.815,366	5.417
90	321.141,343 499.798,932	91	321.149,221 499.779,614	20.863
93	321.151,099 499.772,98	94	321.153,307 499.764,587	8.679
96	321.165,892 499.718,058	97	321.169,59 499.701,056	17.4
99	321.180,19 499.636,134	100	321.180,429 499.625,937	10.2
102	321.175,697 499.591,066	103	321.174,43 499.571,908	19.2
105	321.178,371 499.536,346	106	321.183,37 499.516,98	20.0
108	321.201,789 499.441,501	109	321.206,41 499.422,248	19.8
111	321.231,115 499.384,357	112	321.238,785 499.378,922	9.4
114	321.258,864 499.370,644	115	321.264,97 499.369,582	6.198
117	321.295,096 499.363,209	118	321.320,12 499.353,615	26.8

Punct început	X / Y	Punct sfârşit	X / Y	Lungime segment
118	321.320,12 499.353,615	119	321.333,683 499.347,352	14.939
121	321.382,242 499.324,99	122	321.413,268 499.309,675	34.6
124	321.452,732 499.290,674	125	321.464,635 499.283,691	13.8
127	321.490,35 499.263,369	128	321.501,067 499.253,751	14.4
130	321.540,311 499.214,676	131	321.558,736 499.199,297	24.0
133	321.589,826 499.180,426	134	321.601,347 499.173,582	13.4
136	321.618,291 499.159,242	137	321.629,978 499.145,817	17.8
139	321.645,466 499.119,099	140	321.654,819 499.093,557	27.2
142	321.667,31 499.061,725	143	321.675,06 499.045,257	18.2
145	321.702,408 498.993,011	146	321.708,275 498.981,205	13.184
148	321.712,407 498.973,906	149	321.716,957 498.966,465	8.722
151	321.726,372 498.942,989	152	321.727,031 498.936,041	6.979
154	321.726,845 498.922,911	155	321.725,121 498.913,951	9.125
157	321.724,975 498.901,483	158	321.725,581 498.875,778	25.712
160	321.724,38 498.847,012	161	321.723,766 498.839,109	7.927
163	321.722,989 498.834,703	164	321.723,311 498.832,813	1.918
166	321.722,555 498.816,24	167	321.722,376 498.809,531	6.711
169	321.722,775 498.795,166	170	321.722,763 498.793,283	1.883
172	321.722,277 498.774,938	173	321.721,665 498.765,841	9.118
175	321.716,821 498.726,347	176	321.714,633 498.715,213	11.347
178	321.710,72 498.706,692	179	321.705,565 498.695,858	11.998
181	321.700,306 498.687,322	182	321.699,187 498.684,269	3.251
184	321.693,411 498.671,659	185	321.688,767 498.661,449	11.216
187	321.681,04 498.647,713	188	321.672,091 498.632,856	17.344
190	321.636,259 498.580,015	191	321.621,18 498.558,169	26.544
193	321.608,139 498.523,856	194	321.606,918 498.520,046	4.0
196	321.602,04 498.504,956	197	321.592,589 498.482,702	24.177
199	321.582,561 498.462,471	200	321.580,022 498.457,083	5.956
202	321.551,817 498.399,124	203	321.538,453 498.362,402	39.078
205	321.509,062 498.283,416	206	321.509,247 498.283,328	0.205
208	321.505,76 498.275,896	209	321.502,433 498.271,742	5.321
211	321.497,626 498.265,74	212	321.493,283 498.260,837	6.55
214	321.480,403 498.249,467	215	321.465,37 498.239,444	18.068

Punct început	X / Y	Punct sfârşit	X / Y	Lungime segment
119	321.333,683 499.347,352	120	321.355,164 499.337,431	23.661
122	321.413,268 499.309,675	123	321.433,4 499.299,852	22.4
125	321.464,635 499.283,691	126	321.482,099 499.270,644	21.8
128	321.501,067 499.253,751	129	321.523,51 499.230,382	32.4
131	321.558,736 499.199,297	132	321.569,286 499.192,048	12.8
134	321.601,347 499.173,582	135	321.610,757 499.165,818	12.2
137	321.629,978 499.145,817	138	321.642,427 499.126,715	22.8
140	321.654,819 499.093,557	141	321.661,807 499.075,032	19.8
143	321.675,06 499.045,257	144	321.683,546 499.027,147	20.0
146	321.708,275 498.981,205	147	321.709,706 498.978,325	3.216
149	321.716,957 498.966,465	150	321.721,978 498.956,621	11.051
152	321.727,031 498.936,041	153	321.727,55 498.929,497	6.565
155	321.725,121 498.913,951	156	321.724,976 498.906,796	7.156
158	321.725,581 498.875,778	159	321.724,494 498.856,888	18.922
161	321.723,766 498.839,109	162	321.723,081 498.837,706	1.561
164	321.723,311 498.832,813	165	321.723,232 498.823,835	8.978
167	321.722,376 498.809,531	168	321.722,615 498.800,29	9.244
170	321.722,763 498.793,283	171	321.722,415 498.777,701	15.586
173	321.721,665 498.765,841	174	321.720,212 498.748,879	17.024
176	321.714,633 498.715,213	177	321.712,998 498.711,086	4.439
179	321.705,565 498.695,858	180	321.702,124 498.690,889	6.044
182	321.699,187 498.684,269	183	321.696,268 498.677,837	7.064
185	321.688,767 498.661,449	186	321.682,796 498.651,337	11.743
188	321.672,091 498.632,856	189	321.659,857 498.614,814	21.799
191	321.621,18 498.558,169	192	321.616,104 498.548,69	10.753
194	321.606,918 498.520,046	195	321.604,589 498.512,786	7.625
197	321.592,589 498.482,702	198	321.586,627 498.471,099	13.045
200	321.580,022 498.457,083	201	321.567,581 498.431,808	28.171
203	321.538,453 498.362,402	204	321.523,723 498.315,469	49.191
206	321.509,247 498.283,328	207	321.507,462 498.279,525	4.202
209	321.502,433 498.271,742	210	321.500,21 498.268,966	3.557
212	321.493,283 498.260,837	213	321.485,863 498.254,029	10.07
215	321.465,37 498.239,444	216	321.460,557 498.236,638	5.572

Punct început	X / Y	Punct sfârşit	X / Y	Lungime segment
120	321.355,164 499.337,431	121	321.382,242 499.324,99	29.8
123	321.433,4 499.299,852	124	321.452,732 499.290,674	21.4
126	321.482,099 499.270,644	127	321.490,35 499.263,369	11.0
129	321.523,51 499.230,382	130	321.540,311 499.214,676	23.0
132	321.569,286 499.192,048	133	321.589,826 499.180,426	23.6
135	321.610,757 499.165,818	136	321.618,291 499.159,242	10.0
138	321.642,427 499.126,715	139	321.645,466 499.119,099	8.2
141	321.661,807 499.075,032	142	321.667,31 499.061,725	14.4
144	321.683,546 499.027,147	145	321.702,408 498.993,011	39.0
147	321.709,706 498.978,325	148	321.712,407 498.973,906	5.178
150	321.721,978 498.956,621	151	321.726,372 498.942,989	14.323
153	321.727,55 498.929,497	154	321.726,845 498.922,911	6.623
156	321.724,976 498.906,796	157	321.724,975 498.901,483	5.313
159	321.724,494 498.856,888	160	321.724,38 498.847,012	9.877
162	321.723,081 498.837,706	163	321.722,989 498.834,703	3.004
165	321.723,232 498.823,835	166	321.722,555 498.816,24	7.625
168	321.722,615 498.800,29	169	321.722,775 498.795,166	5.126
171	321.722,415 498.777,701	172	321.722,277 498.774,938	2.766
174	321.720,212 498.748,879	175	321.716,821 498.726,347	22.786
177	321.712,998 498.711,086	178	321.710,72 498.706,692	4.949
180	321.702,124 498.690,889	181	321.700,306 498.687,322	4.004
183	321.696,268 498.677,837	184	321.693,411 498.671,659	6.807
186	321.682,796 498.651,337	187	321.681,04 498.647,713	4.028
189	321.659,857 498.614,814	190	321.636,259 498.580,015	42.046
192	321.616,104 498.548,69	193	321.608,139 498.523,856	26.08
195	321.604,589 498.512,786	196	321.602,04 498.504,956	8.235
198	321.586,627 498.471,099	199	321.582,561 498.462,471	9.538
201	321.567,581 498.431,808	202	321.551,817 498.399,124	36.287
204	321.523,723 498.315,469	205	321.509,062 498.283,416	35.247
207	321.507,462 498.279,525	208	321.505,76 498.275,896	4.009
210	321.500,21 498.268,966	211	321.497,626 498.265,74	4.132
213	321.485,863 498.254,029	214	321.480,403 498.249,467	7.115
216	321.460,557 498.236,638	217	321.450,389 498.230,879	11.686

Punct început	X / Y	Punct sfârşit	X / Y	Lungime segment
217	321.450,389 498.230,879	218	321.438,106 498.223,811	14.172
220	321.415,4 498.207,052	221	321.408,794 498.200,247	9.484
223	321.399,314 498.188,956	224	321.393,174 498.180,957	10.084
226	321.387,118 498.171,917	227	321.379,906 498.160,712	13.325
229	321.369,921 498.146,077	230	321.365,566 498.140,347	7.197
232	321.356,781 498.129,586	233	321.352,869 498.125,152	5.913
235	321.346,489 498.118,568	236	321.345,556 498.117,675	1.291
238	321.331,698 498.105,088	239	321.327,817 498.101,531	5.264
241	321.324,217 498.097,97	242	321.315,705 498.089,197	12.223
244	321.311,604 498.084,691	245	321.309,79 498.082,476	2.863
247	321.301,828 498.072,168	248	321.298,634 498.067,736	5.463
250	321.291,444 498.057,652	251	321.290,074 498.055,725	2.365
253	321.271,335 498.029,022	254	321.270,175 498.027,38	2.01
256	321.259,044 498.011,608	257	321.251,026 498.000,236	13.914
259	321.249,993 497.998,783	260	321.247,977 497.995,946	3.48
262	321.238,092 497.982,201	263	321.232,957 497.975,274	8.622
265	321.220,81 497.959,2	266	321.206,58 497.941,086	23.034
268	321.196,248 497.928,156	269	321.185,855 497.915,216	16.597
271	321.171,33 497.897,568	272	321.164,256 497.889,06	11.064
274	321.145,432 497.866,379	275	321.141,862 497.862,087	5.582
277	321.130,641 497.848,494	278	321.125,155 497.841,848	8.617
280	321.110,972 497.824,554	281	321.109,162 497.822,39	2.821
283	321.098,625 497.810,182	284	321.087,854 497.799,016	15.514
286	321.055,457 497.771,399	287	321.055,856 497.770,018	1.438
289	321.048,849 497.758,404	290	321.040,393 497.737,716	22.35
292	321.014,791 497.646,203	293	321.010,719 497.626,073	20.538
295	320.994,511 497.546,695	296	320.986,849 497.522,329	25.542
298	320.972,244 497.493,86	299	320.961,464 497.475,246	21.511
301	320.933,139 497.428,902	302	320.922,251 497.411,044	20.916
304	320.901,083 497.376,878	305	320.888,513 497.358,829	21.994
307	320.856,685 497.323,176	308	320.840,006 497.306,163	23.824
310	320.829,059 497.292,855	311	320.824,408 497.287,201	7.321
313	320.673,546 497.133,36	314	320.673,412 497.133,222	0.193

Punct început	X / Y	Punct sfârşit	X / Y	Lungime segment
218	321.438,106 498.223,811	219	321.429,279 498.217,986	10.575
221	321.408,794 498.200,247	222	321.404,501 498.195,389	6.483
224	321.393,174 498.180,957	225	321.387,379 498.172,323	10.399
227	321.379,906 498.160,712	228	321.372,847 498.150,218	12.648
230	321.365,566 498.140,347	231	321.361,127 498.134,858	7.059
233	321.352,869 498.125,152	234	321.351,324 498.123,454	2.296
236	321.345,556 498.117,675	237	321.337,756 498.110,591	10.537
239	321.327,817 498.101,531	240	321.324,474 498.098,224	4.703
242	321.315,705 498.089,197	243	321.314,422 498.087,786	1.907
245	321.309,79 498.082,476	246	321.304,713 498.075,987	8.239
248	321.298,634 498.067,736	249	321.297,301 498.065,887	2.28
251	321.290,074 498.055,725	252	321.282,921 498.045,538	12.447
254	321.270,175 498.027,38	255	321.263,253 498.017,578	11.999
257	321.251,026 498.000,236	258	321.250,208 497.999,086	1.412
260	321.247,977 497.995,946	261	321.245,374 497.992,285	4.492
263	321.232,957 497.975,274	264	321.221,117 497.959,599	19.644
266	321.206,58 497.941,086	267	321.200,166 497.933,054	10.279
269	321.185,855 497.915,216	270	321.182,631 497.911,22	5.135
272	321.164,256 497.889,06	273	321.156,665 497.879,859	11.928
275	321.141,862 497.862,087	276	321.132,873 497.851,197	14.121
278	321.125,155 497.841,848	279	321.123,862 497.840,291	2.024
281	321.109,162 497.822,39	282	321.101,577 497.813,486	11.696
284	321.087,854 497.799,016	285	321.059,423 497.774,78	37.359
287	321.055,856 497.770,018	288	321.055,456 497.768,018	2.04
290	321.040,393 497.737,716	291	321.026,102 497.690,106	49.708
293	321.010,719 497.626,073	294	320.998,006 497.563,327	64.021
296	320.986,849 497.522,329	297	320.980,951 497.509,414	14.199
299	320.961,464 497.475,246	300	320.945,5 497.449,342	30.428
302	320.922,251 497.411,044	303	320.911,665 497.393,553	20.445
305	320.888,513 497.358,829	306	320.868,605 497.335,728	30.496
308	320.840,006 497.306,163	309	320.832,496 497.297,033	11.822
311	320.824,408 497.287,201	312	320.748,928 497.210,7	107.47
314	320.673,412 497.133,222	315	320.675,194 497.131,726	2.327

Punct început	X / Y	Punct sfârşit	X / Y	Lungime segment
219	321.429,279 498.217,986	220	321.415,4 498.207,052	17.669
222	321.404,501 498.195,389	223	321.399,314 498.188,956	8.264
225	321.387,379 498.172,323	226	321.387,118 498.171,917	0.483
228	321.372,847 498.150,218	229	321.369,921 498.146,077	5.07
231	321.361,127 498.134,858	232	321.356,781 498.129,586	6.833
234	321.351,324 498.123,454	235	321.346,489 498.118,568	6.874
237	321.337,756 498.110,591	238	321.331,698 498.105,088	8.184
240	321.324,474 498.098,224	241	321.324,217 498.097,97	0.361
243	321.314,422 498.087,786	244	321.311,604 498.084,691	4.186
246	321.304,713 498.075,987	247	321.301,828 498.072,168	4.786
249	321.297,301 498.065,887	250	321.291,444 498.057,652	10.105
252	321.282,921 498.045,538	253	321.271,335 498.029,022	20.175
255	321.263,253 498.017,578	256	321.259,044 498.011,608	7.305
258	321.250,208 497.999,086	259	321.249,993 497.998,783	0.371
261	321.245,374 497.992,285	262	321.238,092 497.982,201	12.439
264	321.221,117 497.959,599	265	321.220,81 497.959,2	0.504
267	321.200,166 497.933,054	268	321.196,248 497.928,156	6.273
270	321.182,631 497.911,22	271	321.171,33 497.897,568	17.723
273	321.156,665 497.879,859	274	321.145,432 497.866,379	17.547
276	321.132,873 497.851,197	277	321.130,641 497.848,494	3.506
279	321.123,862 497.840,291	280	321.110,972 497.824,554	20.342
282	321.101,577 497.813,486	283	321.098,625 497.810,182	4.431
285	321.059,423 497.774,78	286	321.055,457 497.771,399	5.212
288	321.055,456 497.768,018	289	321.048,849 497.758,404	11.665
291	321.026,102 497.690,106	292	321.014,791 497.646,203	45.337
294	320.998,006 497.563,327	295	320.994,511 497.546,695	16.996
297	320.980,951 497.509,414	298	320.972,244 497.493,86	17.824
300	320.945,5 497.449,342	301	320.933,139 497.428,902	23.887
303	320.911,665 497.393,553	304	320.901,083 497.376,878	19.75
306	320.868,605 497.335,728	307	320.856,685 497.323,176	17.311
309	320.832,496 497.297,033	310	320.829,059 497.292,855	5.411
312	320.748,928 497.210,7	313	320.673,546 497.133,36	108.0
315	320.675,194 497.131,726	316	320.681,993 497.139,159	10.073

Punct început	X / Y	Punct sfârşit	X / Y	Lungime segment
316	320.681,993 497.139,159	317	320.713,92 497.170,878	45.004
319	320.801,777 497.260,637	320	320.807,17 497.244,921	16.616
322	320.830,857 497.271,664	323	320.838,9 497.280,746	12.132
325	320.858,514 497.302,891	326	320.892,873 497.341,685	51.822
328	320.904,5 497.354,812	329	320.916,803 497.375,126	23.749
331	320.933,419 497.402,562	332	320.936,93 497.408,36	6.779
334	320.944,193 497.420,352	335	320.953,422 497.435,592	17.817
337	320.975,036 497.471,281	338	320.978,906 497.477,67	7.469
340	320.994,239 497.502,988	341	320.997,046 497.510,504	8.023
343	321.004,042 497.529,234	344	321.006,105 497.534,759	5.899
346	321.009,318 497.550,719	347	321.013,138 497.569,695	19.357
349	321.020,351 497.605,527	350	321.022,768 497.617,536	12.251
352	321.030,89 497.657,885	353	321.032,216 497.664,471	6.718
355	321.042,839 497.703,038	356	321.044,388 497.708,662	5.833
358	321.072,088 497.765,002	359	321.099,592 497.787,183	35.334
361	321.129,554 497.822,35	362	321.139,57 497.835,962	16.9
364	321.218,981 497.931,719	365	321.220,784 497.934,01	2.916
367	321.243,164 497.962,87	368	321.262,175 497.989,407	32.645
370	321.271,808 498.002,831	371	321.299,929 498.040,994	47.405
373	321.326,304 498.074,791	374	321.353,075 498.101,05	37.5
376	321.392,878 498.139,896	377	321.396,184 498.143,063	4.578
379	321.414,601 498.173,304	380	321.426,954 498.191,509	22.0
382	321.478,912 498.227,371	383	321.494,842 498.241,369	21.206
385	321.507,862 498.253,49	386	321.510,746 498.257,562	4.99
388	321.515,376 498.264,098	389	321.524,723 498.276,066	15.186
391	321.543,472 498.330,065	392	321.544,888 498.335,041	5.174
394	321.562,78 498.398,569	395	321.580,096 498.433,134	38.66
397	321.596,993 498.466,89	398	321.601,893 498.475,828	10.193
400	321.610,462 498.496,96	401	321.616,649 498.512,87	17.071
403	321.621,515 498.531,717	404	321.623,472 498.536,462	5.133
406	321.632,776 498.554,632	407	321.646,202 498.571,641	21.669
409	321.664,295 498.600,876	410	321.666,463 498.604,02	3.819
412	321.686,76 498.634,689	413	321.699,204 498.652,26	21.531

Punct început	X / Y	Punct sfârşit	X / Y	Lungime segment
317	320.713,92 497.170,878	318	320.775,699 497.233,901	88.253
320	320.807,17 497.244,921	321	320.814,713 497.253,437	11.376
323	320.838,9 497.280,746	324	320.849,709 497.292,95	16.302
326	320.892,873 497.341,685	327	320.901,415 497.351,329	12.884
329	320.916,803 497.375,126	330	320.926,666 497.391,412	19.04
332	320.936,93 497.408,36	333	320.941,164 497.415,351	8.173
335	320.953,422 497.435,592	336	320.963,958 497.452,988	20.338
338	320.978,906 497.477,67	339	320.989,101 497.494,504	19.681
341	320.997,046 497.510,504	342	321.000,23 497.519,028	9.1
344	321.006,105 497.534,759	345	321.007,084 497.539,623	4.961
347	321.013,138 497.569,695	348	321.017,088 497.589,319	20.017
350	321.022,768 497.617,536	351	321.028,562 497.646,317	29.358
353	321.032,216 497.664,471	354	321.035,68 497.677,046	13.043
356	321.044,388 497.708,662	357	321.051,677 497.735,128	27.451
359	321.099,592 497.787,183	360	321.115,286 497.805,604	24.2
362	321.139,57 497.835,962	363	321.167,206 497.869,426	43.4
365	321.220,784 497.934,01	366	321.224,917 497.939,264	6.685
368	321.262,175 497.989,407	369	321.271,217 498.002,029	15.527
371	321.299,929 498.040,994	372	321.315,623 498.063,697	27.6
374	321.353,075 498.101,05	375	321.366,432 498.114,563	19.0
377	321.396,184 498.143,063	378	321.409,424 498.162,478	23.5
380	321.426,954 498.191,509	381	321.448,315 498.210,375	28.5
383	321.494,842 498.241,369	384	321.500,396 498.246,249	7.394
386	321.510,746 498.257,562	387	321.511,75 498.258,979	1.737
389	321.524,723 498.276,066	390	321.536,731 498.306,371	32.597
392	321.544,888 498.335,041	393	321.553,296 498.375,741	41.559
395	321.580,096 498.433,134	396	321.595,188 498.463,548	33.953
398	321.601,893 498.475,828	399	321.602,142 498.476,443	0.663
401	321.616,649 498.512,87	402	321.620,928 498.530,295	17.942
404	321.623,472 498.536,462	405	321.628,122 498.547,729	12.188
407	321.646,202 498.571,641	408	321.647,85 498.573,844	2.751
410	321.666,463 498.604,02	411	321.676,785 498.618,987	18.181
413	321.699,204 498.652,26	414	321.711,416 498.680,163	30.459

Punct început	X / Y	Punct sfârşit	X / Y	Lungime segment
318	320.775,699 497.233,901	319	320.801,777 497.260,637	37.348
321	320.814,713 497.253,437	322	320.830,857 497.271,664	24.349
324	320.849,709 497.292,95	325	320.858,514 497.302,891	13.28
327	320.901,415 497.351,329	328	320.904,5 497.354,812	4.653
330	320.926,666 497.391,412	331	320.933,419 497.402,562	13.035
333	320.941,164 497.415,351	334	320.944,193 497.420,352	5.846
336	320.963,958 497.452,988	337	320.975,036 497.471,281	21.386
339	320.989,101 497.494,504	340	320.994,239 497.502,988	9.918
342	321.000,23 497.519,028	343	321.004,042 497.529,234	10.894
345	321.007,084 497.539,623	346	321.009,318 497.550,719	11.319
348	321.017,088 497.589,319	349	321.020,351 497.605,527	16.533
351	321.028,562 497.646,317	352	321.030,89 497.657,885	11.8
354	321.035,68 497.677,046	355	321.042,839 497.703,038	26.96
357	321.051,677 497.735,128	358	321.072,088 497.765,002	36.181
360	321.115,286 497.805,604	361	321.129,554 497.822,35	22.0
363	321.167,206 497.869,426	364	321.218,981 497.931,719	81.0
366	321.224,917 497.939,264	367	321.243,164 497.962,87	29.835
369	321.271,217 498.002,029	370	321.271,808 498.002,831	0.995
372	321.315,623 498.063,697	373	321.326,304 498.074,791	15.4
375	321.366,432 498.114,563	376	321.392,878 498.139,896	36.622
378	321.409,424 498.162,478	379	321.414,601 498.173,304	12.0
381	321.448,315 498.210,375	382	321.478,912 498.227,371	35.0
384	321.500,396 498.246,249	385	321.507,862 498.253,49	10.4
387	321.511,75 498.258,979	388	321.515,376 498.264,098	6.272
390	321.536,731 498.306,371	391	321.543,472 498.330,065	24.634
393	321.553,296 498.375,741	394	321.562,78 498.398,569	24.72
396	321.595,188 498.463,548	397	321.596,993 498.466,89	3.798
399	321.602,142 498.476,443	400	321.610,462 498.496,96	22.14
402	321.620,928 498.530,295	403	321.621,515 498.531,717	1.538
405	321.628,122 498.547,729	406	321.632,776 498.554,632	8.326
408	321.647,85 498.573,844	409	321.664,295 498.600,876	31.642
411	321.676,785 498.618,987	412	321.686,76 498.634,689	18.603
414	321.711,416 498.680,163	415	321.716,83 498.692,761	13.712

Punct început	X / Y	Punct sfârşit	X / Y	Lungime segment
415	321.716,83 498.692,761	416	321.726,133 498.715,607	24.668
418	321.728,181 498.733,816	419	321.730,057 498.754,161	20.431
421	321.735,864 498.811,985	422	321.735,263 498.837,857	25.879
424	321.735,107 498.855,07	425	321.736,045 498.872,698	17.652
427	321.737,854 498.890,794	428	321.738,738 498.894,74	4.044
430	321.738,978 498.922,151	431	321.738,826 498.925,347	3.2
433	321.736,154 498.946,953	434	321.733,77 498.953,991	7.431
436	321.722,168 498.982,894	437	321.704,814 499.012,424	34.251
439	321.692,475 499.037,764	440	321.688,003 499.043,527	7.295
442	321.676,354 499.068,414	443	321.667,843 499.094,21	27.164
445	321.649,261 499.136,748	446	321.645,376 499.144,874	9.007
448	321.624,742 499.174,982	449	321.625,322 499.178,281	3.349
451	321.621,14 499.184,291	452	321.621,034 499.184,334	0.114
454	321.618,377 499.179,027	455	321.615,962 499.179,464	2.455
457	321.569,062 499.203,449	458	321.550,036 499.217,747	23.8
460	321.496,434 499.271,241	461	321.466,451 499.294,857	38.167
463	321.404,198 499.327,624	464	321.365,153 499.347,494	43.81
466	321.262,792 499.386,258	467	321.246,496 499.391,762	17.2
469	321.224,396 499.420,503	470	321.216,342 499.445,75	26.5
472	321.201,022 499.508,095	473	321.191,57 499.542,21	35.4
475	321.187,62 499.574,341	476	321.189,246 499.587,441	13.2
478	321.191,956 499.609,273	479	321.194,468 499.636,959	27.8
481	321.183,32 499.693,674	482	321.178,112 499.720,167	27.0
484	321.172,093 499.746,366	485	321.167,304 499.765,534	19.757
487	321.162,44 499.783,188	488	321.154,083 499.802,865	21.377
490	321.127,771 499.855,822	491	321.126,042 499.858,618	3.288
493	321.113,58 499.884,87	494	321.105,575 499.899,184	16.4
496	321.082,27 499.924,365	497	321.072,494 499.939,255	17.812
499	321.046,984 499.981,718	500	321.043,093 499.994,279	13.15
502	321.033,228 500.021,975	503	321.030,611 500.029,322	7.8
505	321.025,248 500.041,342	506	321.016,757 500.060,372	20.838
508	321.003,967 500.083,695	509	320.989,399 500.110,263	30.3
511	320.966,304 500.148,539	512	320.960,829 500.157,596	10.583

Punct început	X / Y	Punct sfârşit	X / Y	Lungime segment
416	321.726,133 498.715,607	417	321.726,787 498.718,694	3.156
419	321.730,057 498.754,161	420	321.731,468 498.775,285	21.171
422	321.735,263 498.837,857	423	321.735,176 498.847,408	9.551
425	321.736,045 498.872,698	426	321.737,006 498.882,318	9.669
428	321.738,738 498.894,74	429	321.739,469 498.911,824	17.1
431	321.738,826 498.925,347	432	321.738,158 498.939,405	14.074
434	321.733,77 498.953,991	435	321.732,962 498.956,588	2.719
437	321.704,814 499.012,424	438	321.695,407 499.031,951	21.675
440	321.688,003 499.043,527	441	321.685,316 499.048,47	5.626
443	321.667,843 499.094,21	444	321.657,142 499.120,261	28.163
446	321.645,376 499.144,874	447	321.625,84 499.166,542	29.176
449	321.625,322 499.178,281	450	321.626,3 499.182,192	4.031
452	321.621,034 499.184,334	453	321.619,724 499.181,718	2.926
455	321.615,962 499.179,464	456	321.604,858 499.183,457	11.8
458	321.550,036 499.217,747	459	321.522,5 499.245,366	39.0
461	321.466,451 499.294,857	462	321.450,788 499.302,871	17.594
464	321.365,153 499.347,494	465	321.304,014 499.376,334	67.6
467	321.246,496 499.391,762	468	321.234,67 499.403,694	16.8
470	321.216,342 499.445,75	471	321.211,378 499.465,949	20.8
473	321.191,57 499.542,21	474	321.188,87 499.558,791	16.8
476	321.189,246 499.587,441	477	321.191,207 499.603,236	15.917
479	321.194,468 499.636,959	480	321.189,646 499.661,49	25.0
482	321.178,112 499.720,167	483	321.174,964 499.732,677	12.9
485	321.167,304 499.765,534	486	321.166,784 499.767,592	2.123
488	321.154,083 499.802,865	489	321.136,923 499.838,636	39.675
491	321.126,042 499.858,618	492	321.124,987 499.860,84	2.459
494	321.105,575 499.899,184	495	321.094,014 499.913,498	18.4
497	321.072,494 499.939,255	498	321.057,189 499.962,567	27.888
500	321.043,093 499.994,279	501	321.037,188 500.010,859	17.6
503	321.030,611 500.029,322	504	321.026,007 500.039,642	11.3
506	321.016,757 500.060,372	507	321.009,497 500.073,612	15.1
509	320.989,399 500.110,263	510	320.977,194 500.129,089	22.436
512	320.960,829 500.157,596	513	320.947,766 500.175,909	22.495

Punct început	X / Y	Punct sfârşit	X / Y	Lungime segment
417	321.726,787 498.718,694	418	321.728,181 498.733,816	15.187
420	321.731,468 498.775,285	421	321.735,864 498.811,985	36.962
423	321.735,176 498.847,408	424	321.735,107 498.855,07	7.663
426	321.737,006 498.882,318	427	321.737,854 498.890,794	8.517
429	321.739,469 498.911,824	430	321.738,978 498.922,151	10.338
432	321.738,158 498.939,405	433	321.736,154 498.946,953	7.809
435	321.732,962 498.956,588	436	321.722,168 498.982,894	28.435
438	321.695,407 499.031,951	439	321.692,475 499.037,764	6.51
441	321.685,316 499.048,47	442	321.676,354 499.068,414	21.865
444	321.657,142 499.120,261	445	321.649,261 499.136,748	18.273
447	321.625,84 499.166,542	448	321.624,742 499.174,982	8.511
450	321.626,3 499.182,192	451	321.621,14 499.184,291	5.571
453	321.619,724 499.181,718	454	321.618,377 499.179,027	3.008
456	321.604,858 499.183,457	457	321.569,062 499.203,449	41.0
459	321.522,5 499.245,366	460	321.496,434 499.271,241	36.728
462	321.450,788 499.302,871	463	321.404,198 499.327,624	52.757
465	321.304,014 499.376,334	466	321.262,792 499.386,258	42.4
468	321.234,67 499.403,694	469	321.224,396 499.420,503	19.7
471	321.211,378 499.465,949	472	321.201,022 499.508,095	43.4
474	321.188,87 499.558,791	475	321.187,62 499.574,341	15.6
477	321.191,207 499.603,236	478	321.191,956 499.609,273	6.083
480	321.189,646 499.661,49	481	321.183,32 499.693,674	32.8
483	321.174,964 499.732,677	484	321.172,093 499.746,366	13.987
486	321.166,784 499.767,592	487	321.162,44 499.783,188	16.19
489	321.136,923 499.838,636	490	321.127,771 499.855,822	19.47
492	321.124,987 499.860,84	493	321.113,58 499.884,87	26.6
495	321.094,014 499.913,498	496	321.082,27 499.924,365	16.0
498	321.057,189 499.962,567	499	321.046,984 499.981,718	21.7
501	321.037,188 500.010,859	502	321.033,228 500.021,975	11.8
504	321.026,007 500.039,642	505	321.025,248 500.041,342	1.862
507	321.009,497 500.073,612	508	321.003,967 500.083,695	11.5
510	320.977,194 500.129,089	511	320.966,304 500.148,539	22.291
513	320.947,766 500.175,909	514	320.937,785 500.189,638	16.973

Punct început	X / Y	Punct sfârşit	X / Y	Lungime segment
514	320.937,785 500.189,638	515	320.925,754 500.204,011	18.743
517	320.906,139 500.218,348	518	320.891,284 500.225,773	16.607
520	320.874,698 500.236,887	521	320.867,684 500.242,214	8.807
523	320.854,274 500.257,72	524	320.845,837 500.271,374	16.05
526	320.829,859 500.309,472	527	320.820,283 500.337,414	29.538
529	320.816,723 500.344,104	530	320.810,773 500.352,796	10.534
532	320.801,422 500.366,002	533	320.794,834 500.375,79	11.799
535	320.781,134 500.407,45	536	320.784,112 500.409,004	3.359
538	320.780,21 500.416,473	539	320.775,501 500.428,709	13.11
541	320.764,631 500.455,61	542	320.756,579 500.468,474	15.176
544	320.728,761 500.499,653	545	320.723,093 500.505,582	8.202
547	320.715,25 500.516,835	548	320.710,854 500.522,538	7.2
550	320.704,129 500.537,387	551	320.703,548 500.541,841	4.492
553	320.703,52 500.557,068	554	320.705,006 500.568,878	11.904
556	320.708,51 500.587,395	557	320.711,128 500.596,707	9.673
559	320.720,179 500.625,857	560	320.728,231 500.652,744	28.067
562	320.734,133 500.671,795	563	320.737,357 500.678,752	7.668
565	320.750,596 500.718,952	566	320.756,453 500.738,411	20.322
568	320.761,929 500.758,452	569	320.760,822 500.771,289	12.884
571	320.759,471 500.783,885	572	320.759,083 500.789,597	5.725
574	320.756,371 500.800,436	575	320.752,554 500.812,796	12.936

Punct început	X / Y	Punct sfârşit	X / Y	Lungime segment
515	320.925,754 500.204,011	516	320.919,003 500.210,217	9.171
518	320.891,284 500.225,773	519	320.881,147 500.232,156	11.979
521	320.867,684 500.242,214	522	320.863,689 500.245,926	5.454
524	320.845,837 500.271,374	525	320.834,059 500.298,759	29.81
527	320.820,283 500.337,414	528	320.818,92 500.340,383	3.267
530	320.810,773 500.352,796	531	320.804,35 500.361,934	11.17
533	320.794,834 500.375,79	534	320.789,087 500.389,457	14.826
536	320.784,112 500.409,004	537	320.781,58 500.411,837	3.8
539	320.775,501 500.428,709	540	320.773,113 500.435,781	7.465
542	320.756,579 500.468,474	543	320.744,932 500.484,336	19.679
545	320.723,093 500.505,582	546	320.716,795 500.514,145	10.63
548	320.710,854 500.522,538	549	320.705,116 500.534,458	13.23
551	320.703,548 500.541,841	552	320.703,09 500.549,483	7.655
554	320.705,006 500.568,878	555	320.705,875 500.574,853	6.038
557	320.711,128 500.596,707	558	320.719,18 500.622,521	27.041
560	320.728,231 500.652,744	561	320.731,209 500.662,156	9.872
563	320.737,357 500.678,752	564	320.745,961 500.704,338	26.994
566	320.756,453 500.738,411	567	320.760,025 500.750,99	13.076
569	320.760,822 500.771,289	570	320.760,483 500.775,455	4.18
572	320.759,083 500.789,597	573	320.758,707 500.792,894	3.318
575	320.752,554 500.812,796	576	320.752,558 500.819,506	6.71

Punct început	X / Y	Punct sfârşit	X / Y	Lungime segment
516	320.919,003 500.210,217	517	320.906,139 500.218,348	15.218
519	320.881,147 500.232,156	520	320.874,698 500.236,887	7.998
522	320.863,689 500.245,926	523	320.854,274 500.257,72	15.092
525	320.834,059 500.298,759	526	320.829,859 500.309,472	11.507
528	320.818,92 500.340,383	529	320.816,723 500.344,104	4.32
531	320.804,35 500.361,934	532	320.801,422 500.366,002	5.012
534	320.789,087 500.389,457	535	320.781,134 500.407,45	19.672
537	320.781,58 500.411,837	538	320.780,21 500.416,473	4.834
540	320.773,113 500.435,781	541	320.764,631 500.455,61	21.567
543	320.744,932 500.484,336	544	320.728,761 500.499,653	22.273
546	320.716,795 500.514,145	547	320.715,25 500.516,835	3.102
549	320.705,116 500.534,458	550	320.704,129 500.537,387	3.091
552	320.703,09 500.549,483	553	320.703,52 500.557,068	7.597
555	320.705,875 500.574,853	556	320.708,51 500.587,395	12.815
558	320.719,18 500.622,521	559	320.720,179 500.625,857	3.482
561	320.731,209 500.662,156	562	320.734,133 500.671,795	10.073
564	320.745,961 500.704,338	565	320.750,596 500.718,952	15.331
567	320.760,025 500.750,99	568	320.761,929 500.758,452	7.701
570	320.760,483 500.775,455	571	320.759,471 500.783,885	8.49
573	320.758,707 500.792,894	574	320.756,371 500.800,436	7.895
576	320.752,558 500.819,506	1	320.752,694 500.822,074	2.572

**** Lungimile segmentelor sunt determinate în planul de proiecţie Stereo 70 şi sunt rotunjite la 1 milimetru.**
***** Distanţa dintre puncte este formată din segmente cumulate ce sunt mai mici decât valoarea 1 milimetru.**

DATE DESPRE IMOBILUL NR. 11843

Oficiul de Cadastru şi Publicitate Imobiliară HUNEDOARA
Biroul de Cadastru şi Publicitate Imobiliară Deva

A. Partea I. Descrierea imobilului

TEREN Extravilan

Adresa: Jud. Hunedoara

Nr. Crt	Nr cadastral Nr. topografic	Suprafaţa* (mp)	Observaţii / Referinţe
A1		21.304	Sector cadastral:0 Teren neimprejmuit;

B. Partea II. Proprietari şi acte

Inscrieri privitoare la dreptul de proprietate şi alte drepturi reale		Referinţe
1 / 10/04/2023		
Act Normativ nr. 7, din 13/03/1996 emis de PARLAMENTUL ROMÂNIEI;		
B1	Inscrierea provizorie, drept de PROPRIETATE, dobandit prin Lege, cota actuala 1/1	A1
	1) **COMUNA ILIA**, CIF:4374164	

C. Partea III. SARCINI .

Inscrieri privind dezmembramintele dreptului de proprietate, drepturi reale de garanţie şi sarcini	Referinţe
NU SUNT	

Anexa Nr. 1 La Partea I

Teren

Nr cadastral	Suprafaţa (mp)*	Observaţii / Referinţe
	21.304	

* Suprafaţa este determinată in planul de proiecţie Stereo 70.

DETALII LINIARE IMOBIL

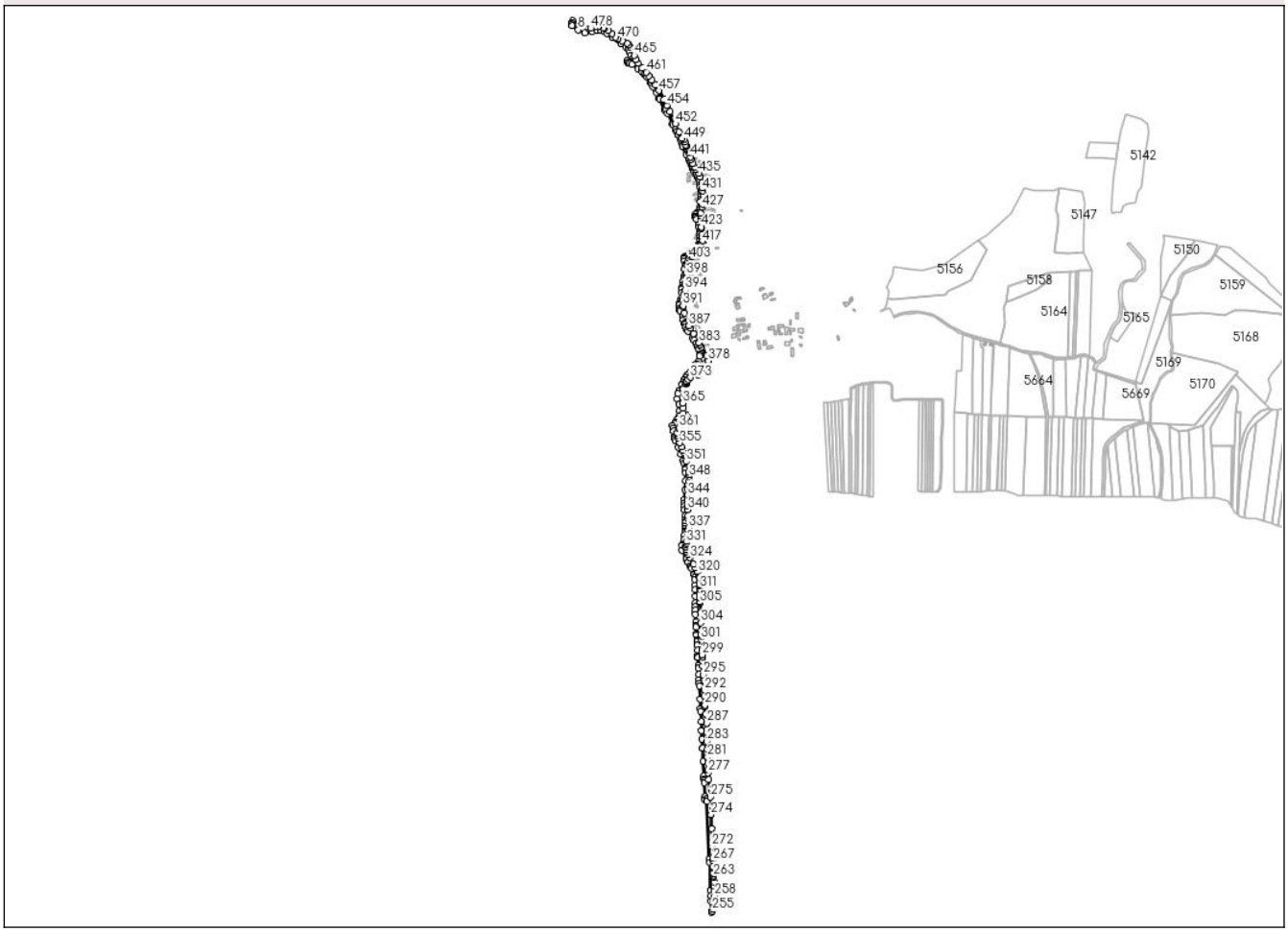

Date referitoare la teren

Crt	Categorie folosință	Intra vilan	Suprafaţa (mp)	Tarla	Parcelă	Nr. topo	Observaţii / Referinţe
1	drum	NU	21.304	-	-	-	

Lungime Segmente

1) Valorile lungimilor segmentelor sunt obţinute din proiecţie în plan.

Punct început	X / Y	Punct sfârşit	X / Y	Lungime segment
1	319.122,545 499.027,466	2	319.118,25 499.028,4	4.395
4	319.094,5 499.045,73	5	319.092,897 499.041,17	4.833
7	319.092,524 499.033,386	8	319.107,335 499.023,516	17.798
10	319.141,056 499.019,539	11	319.153,42 499.021,84	12.576
13	319.171,714 499.018,77	14	319.176,726 499.014,996	6.274
16	319.211,43 498.989,56	17	319.222,847 498.981,768	13.822

Punct început	X / Y	Punct sfârşit	X / Y	Lungime segment
2	319.118,25 499.028,4	3	319.110,52 499.032,07	8.557
5	319.092,897 499.041,17	6	319.091,127 499.037,346	4.214
8	319.107,335 499.023,516	9	319.122,781 499.015,796	17.268
11	319.153,42 499.021,84	12	319.162,714 499.021,592	9.297
14	319.176,726 499.014,996	15	319.191,126 499.003,798	18.242
17	319.222,847 498.981,768	18	319.228,219 498.976,799	7.318

Punct început	X / Y	Punct sfârşit	X / Y	Lungime segment
3	319.110,52 499.032,07	4	319.094,5 499.045,73	21.053
6	319.091,127 499.037,346	7	319.092,524 499.033,386	4.199
9	319.122,781 499.015,796	10	319.141,056 499.019,539	18.655
12	319.162,714 499.021,592	13	319.171,714 499.018,77	9.432
15	319.191,126 499.003,798	16	319.211,43 498.989,56	24.799
18	319.228,219 498.976,799	19	319.232,21 498.968,619	9.102

Punct început	X / Y	Punct sfârşit	X / Y	Lungime segment
19	319.232,21 498.968,619	20	319.234,992 498.962,373	6.838
22	319.240,972 498.944,342	23	319.233,133 498.947,366	8.403
25	319.226,591 498.943,679	26	319.228,053 498.944,685	1.775
28	319.237,781 498.939,945	29	319.252,182 498.929,159	17.992
31	319.267,968 498.916,874	32	319.271,416 498.913,295	4.97
34	319.283,112 498.895,417	35	319.285,847 498.891,032	5.168
37	319.296,997 498.870,395	38	319.303,241 498.858,112	13.779
40	319.304,314 498.857,083	41	319.304,263 498.856,092	0.992
43	319.319,18 498.830,815	44	319.323,762 498.821,688	10.212
46	319.337,395 498.792,975	47	319.343,174 498.781,362	12.971
49	319.349,396 498.769,814	50	319.350,342 498.767,928	2.11
52	319.358,433 498.747,908	53	319.360,295 498.743,394	4.883
55	319.369,826 498.721,651	56	319.375,01 498.710,162	12.605
58	319.380,797 498.696,976	59	319.383,29 498.691,293	6.206
61	319.386,557 498.683,314	62	319.388,498 498.680,415	3.489
64	319.393,879 498.672,421	65	319.395,818 498.667,761	5.047
67	319.400,889 498.655,674	68	319.402,538 498.648,523	7.339
70	319.404,296 498.632,953	71	319.404,755 498.619,668	13.293
73	319.403,802 498.607,154	74	319.403,051 498.593,938	13.237
76	319.399,919 498.585,745	77	319.396,191 498.580,221	6.664
79	319.391,358 498.575,735	80	319.391,615 498.572,512	3.233
82	319.393,012 498.568,299	83	319.393,877 498.565,188	3.228
85	319.400,014 498.545,452	86	319.401,968 498.536,105	9.549
88	319.403,269 498.529,261	89	319.403,57 498.522,377	6.89
91	319.403,57 498.512,483	92	319.400,585 498.504,711	8.326
94	319.396,096 498.496,95	95	319.391,308 498.491,426	7.31
97	319.383,247 498.485,395	98	319.378,59 498.480,692	6.619
100	319.370,701 498.475,273	101	319.365,772 498.473,828	5.137
103	319.363,726 498.468,726	104	319.364,618 498.463,99	4.82
106	319.365,938 498.451,657	107	319.365,918 498.449,495	2.162
109	319.365,472 498.443,648	110	319.363,215 498.426,801	16.998
112	319.362,488 498.415,171	113	319.360,147 498.405,353	10.093
115	319.359,251 498.396,482	116	319.358,317 498.387,513	9.017

Punct început	X / Y	Punct sfârşit	X / Y	Lungime segment
20	319.234,992 498.962,373	21	319.237,116 498.953,771	8.86
23	319.233,133 498.947,366	24	319.225,801 498.948,063	7.365
26	319.228,053 498.944,685	27	319.232,412 498.942,939	4.696
29	319.252,182 498.929,159	30	319.260,626 498.923,111	10.387
32	319.271,416 498.913,295	33	319.273,994 498.909,711	4.415
35	319.285,847 498.891,032	36	319.289,172 498.885,795	6.203
38	319.303,241 498.858,112	39	319.303,84 498.857,107	1.169
41	319.304,263 498.856,092	42	319.316,91 498.830,454	28.587
44	319.323,762 498.821,688	45	319.335,833 498.796,385	28.036
47	319.343,174 498.781,362	48	319.345,882 498.776,644	5.44
50	319.350,342 498.767,928	51	319.354,064 498.758,76	9.895
53	319.360,295 498.743,394	54	319.361,028 498.740,946	2.556
56	319.375,01 498.710,162	57	319.377,836 498.703,978	6.799
59	319.383,29 498.691,293	60	319.385,134 498.687,133	4.55
62	319.388,498 498.680,415	63	319.393,109 498.673,799	8.064
65	319.395,818 498.667,761	66	319.397,991 498.662,726	5.484
68	319.402,538 498.648,523	69	319.403,546 498.642,494	6.113
71	319.404,755 498.619,668	72	319.404,207 498.612,452	7.237
74	319.403,051 498.593,938	75	319.402,194 498.591,283	2.79
77	319.396,191 498.580,221	78	319.392,982 498.576,457	4.947
80	319.391,615 498.572,512	81	319.391,949 498.570,455	2.084
83	319.393,877 498.565,188	84	319.399,023 498.550,95	15.14
86	319.401,968 498.536,105	87	319.403,081 498.530,669	5.548
89	319.403,57 498.522,377	90	319.404,344 498.516,838	5.593
92	319.400,585 498.504,711	93	319.398,752 498.501,079	4.069
95	319.391,308 498.491,426	96	319.384,533 498.486,046	8.651
98	319.378,59 498.480,692	99	319.374,128 498.477,04	5.766
101	319.365,772 498.473,828	102	319.364,166 498.471,577	2.765
104	319.364,618 498.463,99	105	319.365,856 498.453,86	10.205
107	319.365,918 498.449,495	108	319.365,699 498.444,818	4.682
110	319.363,215 498.426,801	111	319.362,942 498.420,105	6.701
113	319.360,147 498.405,353	114	319.359,73 498.398,995	6.372
116	319.358,317 498.387,513	117	319.355,8 498.371,297	16.41

Punct început	X / Y	Punct sfârşit	X / Y	Lungime segment
21	319.237,116 498.953,771	22	319.240,972 498.944,342	10.187
24	319.225,801 498.948,063	25	319.226,591 498.943,679	4.455
27	319.232,412 498.942,939	28	319.237,781 498.939,945	6.147
30	319.260,626 498.923,111	31	319.267,968 498.916,874	9.634
33	319.273,994 498.909,711	34	319.283,112 498.895,417	16.955
36	319.289,172 498.885,795	37	319.296,997 498.870,395	17.274
39	319.303,84 498.857,107	40	319.304,314 498.857,083	0.476
42	319.316,91 498.830,454	43	319.319,18 498.830,815	2.299
45	319.335,833 498.796,385	46	319.337,395 498.792,975	3.751
48	319.345,882 498.776,644	49	319.349,396 498.769,814	7.681
51	319.354,064 498.758,76	52	319.358,433 498.747,908	11.699
54	319.361,028 498.740,946	55	319.369,826 498.721,651	21.206
57	319.377,836 498.703,978	58	319.380,797 498.696,976	7.602
60	319.385,134 498.687,133	61	319.386,557 498.683,314	4.075
63	319.393,109 498.673,799	64	319.393,879 498.672,421	1.579
66	319.397,991 498.662,726	67	319.400,889 498.655,674	7.624
69	319.403,546 498.642,494	70	319.404,296 498.632,953	9.57
72	319.404,207 498.612,452	73	319.403,802 498.607,154	5.314
75	319.402,194 498.591,283	76	319.399,919 498.585,745	5.987
78	319.392,982 498.576,457	79	319.391,358 498.575,735	1.777
81	319.391,949 498.570,455	82	319.393,012 498.568,299	2.404
84	319.399,023 498.550,95	85	319.400,014 498.545,452	5.587
87	319.403,081 498.530,669	88	319.403,269 498.529,261	1.421
90	319.404,344 498.516,838	91	319.403,57 498.512,483	4.423
93	319.398,752 498.501,079	94	319.396,096 498.496,95	4.909
96	319.384,533 498.486,046	97	319.383,247 498.485,395	1.442
99	319.374,128 498.477,04	100	319.370,701 498.475,273	3.856
102	319.364,166 498.471,577	103	319.363,726 498.468,726	2.884
105	319.365,856 498.453,86	106	319.365,938 498.451,657	2.205
108	319.365,699 498.444,818	109	319.365,472 498.443,648	1.191
111	319.362,942 498.420,105	112	319.362,488 498.415,171	4.955
114	319.359,73 498.398,995	115	319.359,251 498.396,482	2.558
117	319.355,8 498.371,297	118	319.353,999 498.366,67	4.966

Punct început	X / Y	Punct sfârşit	X / Y	Lungime segment
118	319.353,999 498.366,67	119	319.352,554 498.360,749	6.094
121	319.352,578 498.349,164	122	319.353,492 498.344,898	4.363
124	319.359,853 498.329,737	125	319.362,19 498.321,288	8.765
127	319.366,812 498.309,695	128	319.368,147 498.302,959	6.866
130	319.373,598 498.292,937	131	319.385,372 498.275,82	20.775
133	319.392,739 498.264,59	134	319.396,29 498.257,274	8.133
136	319.399,483 498.249,66	137	319.402,33 498.238,116	11.89
139	319.398,12 498.219,669	140	319.395,036 498.214,423	6.086
142	319.389,743 498.209,58	143	319.389,795 498.205,372	4.209
145	319.384,853 498.198,378	146	319.378,088 498.193,028	8.625
148	319.371,01 498.185,56	149	319.367,355 498.179,695	6.911
151	319.362,274 498.169,372	152	319.359,818 498.164,593	5.373
154	319.349,211 498.141,849	155	319.348,039 498.128,96	12.942
157	319.353,727 498.100,493	158	319.351,995 498.088,687	11.933
160	319.346,176 498.077,669	161	319.344,847 498.073,817	4.075
163	319.336,28 498.064,92	164	319.337,347 498.058,253	6.752
166	319.341,037 498.038,88	167	319.341,986 498.034,15	4.824
169	319.349,833 498.012,254	170	319.356,517 497.995,565	17.978
172	319.363,133 497.973,246	173	319.365,797 497.959,96	13.55
175	319.367,741 497.950,776	176	319.368,345 497.931,105	19.68
178	319.364,71 497.886,228	179	319.364,432 497.876,732	9.5
181	319.364,952 497.861,306	182	319.366,077 497.845,376	15.97
184	319.367,0 497.827,849	185	319.366,824 497.821,236	6.615
187	319.366,578 497.809,348	188	319.366,207 497.806,414	2.958
190	319.363,189 497.787,51	191	319.360,224 497.777,379	10.556
193	319.358,599 497.762,886	194	319.369,793 497.741,961	23.731
196	319.373,573 497.734,821	197	319.374,141 497.733,796	1.172
199	319.380,408 497.721,629	200	319.382,198 497.718,245	3.828
202	319.388,879 497.703,244	203	319.390,355 497.696,54	6.865
205	319.390,399 497.677,802	206	319.390,621 497.667,745	10.059
208	319.391,161 497.635,071	209	319.391,352 497.625,566	9.507
211	319.391,724 497.606,423	212	319.392,398 497.589,333	17.103
214	319.393,116 497.576,107	215	319.393,716 497.560,651	15.468

Punct început	X / Y	Punct sfârşit	X / Y	Lungime segment
119	319.352,554 498.360,749	120	319.351,558 498.356,814	4.059
122	319.353,492 498.344,898	123	319.354,167 498.341,975	3.0
125	319.362,19 498.321,288	126	319.365,243 498.312,826	8.996
128	319.368,147 498.302,959	129	319.370,415 498.297,471	5.938
131	319.385,372 498.275,82	132	319.388,516 498.271,837	5.075
134	319.396,29 498.257,274	135	319.399,157 498.250,606	7.258
137	319.402,33 498.238,116	138	319.401,712 498.232,489	5.66
140	319.395,036 498.214,423	141	319.391,752 498.212,469	3.822
143	319.389,795 498.205,372	144	319.389,004 498.202,956	2.542
146	319.378,088 498.193,028	147	319.372,861 498.187,857	7.352
149	319.367,355 498.179,695	150	319.364,91 498.175,499	4.856
152	319.359,818 498.164,593	153	319.351,745 498.150,044	16.638
155	319.348,039 498.128,96	156	319.352,18 498.115,358	14.219
158	319.351,995 498.088,687	159	319.348,749 498.081,05	8.298
161	319.344,847 498.073,817	162	319.342,112 498.069,346	5.242
164	319.337,347 498.058,253	165	319.338,589 498.051,732	6.638
167	319.341,986 498.034,15	168	319.343,677 498.028,295	6.094
170	319.356,517 497.995,565	171	319.361,367 497.979,102	17.163
173	319.365,797 497.959,96	174	319.366,344 497.957,641	2.383
176	319.368,345 497.931,105	177	319.366,579 497.909,306	21.87
179	319.364,432 497.876,732	180	319.364,339 497.869,813	6.92
182	319.366,077 497.845,376	183	319.366,701 497.835,232	10.163
185	319.366,824 497.821,236	186	319.367,049 497.814,899	6.341
188	319.366,207 497.806,414	189	319.365,54 497.799,498	6.948
191	319.360,224 497.777,379	192	319.358,6 497.774,516	3.292
194	319.369,793 497.741,961	195	319.369,84 497.741,975	0.049
197	319.374,141 497.733,796	198	319.378,775 497.724,91	10.022
200	319.382,198 497.718,245	201	319.388,402 497.705,457	14.213
203	319.390,355 497.696,54	204	319.390,138 497.691,406	5.139
206	319.390,621 497.667,745	207	319.390,93 497.650,607	17.141
209	319.391,352 497.625,566	210	319.391,345 497.617,613	7.953
212	319.392,398 497.589,333	213	319.392,802 497.580,574	8.768
215	319.393,716 497.560,651	216	319.394,022 497.557,314	3.351

Punct început	X / Y	Punct sfârşit	X / Y	Lungime segment
120	319.351,558 498.356,814	121	319.352,578 498.349,164	7.718
123	319.354,167 498.341,975	124	319.359,853 498.329,737	13.495
126	319.365,243 498.312,826	127	319.366,812 498.309,695	3.503
129	319.370,415 498.297,471	130	319.373,598 498.292,937	5.54
132	319.388,516 498.271,837	133	319.392,739 498.264,59	8.387
135	319.399,157 498.250,606	136	319.399,483 498.249,66	1.001
138	319.401,712 498.232,489	139	319.398,12 498.219,669	13.314
141	319.391,752 498.212,469	142	319.389,743 498.209,58	3.519
144	319.389,004 498.202,956	145	319.384,853 498.198,378	6.18
147	319.372,861 498.187,857	148	319.371,01 498.185,56	2.95
150	319.364,91 498.175,499	151	319.362,274 498.169,372	6.67
153	319.351,745 498.150,044	154	319.349,211 498.141,849	8.578
156	319.352,18 498.115,358	157	319.353,727 498.100,493	14.946
159	319.348,749 498.081,05	160	319.346,176 498.077,669	4.249
162	319.342,112 498.069,346	163	319.336,28 498.064,92	7.321
165	319.338,589 498.051,732	166	319.341,037 498.038,88	13.083
168	319.343,677 498.028,295	169	319.349,833 498.012,254	17.182
171	319.361,367 497.979,102	172	319.363,133 497.973,246	6.116
174	319.366,344 497.957,641	175	319.367,741 497.950,776	7.006
177	319.366,579 497.909,306	178	319.364,71 497.886,228	23.154
180	319.364,339 497.869,813	181	319.364,952 497.861,306	8.529
183	319.366,701 497.835,232	184	319.367,0 497.827,849	7.389
186	319.367,049 497.814,899	187	319.366,578 497.809,348	5.571
189	319.365,54 497.799,498	190	319.363,189 497.787,51	12.216
192	319.358,6 497.774,516	193	319.358,599 497.762,886	11.63
195	319.369,84 497.741,975	196	319.373,573 497.734,821	8.069
198	319.378,775 497.724,91	199	319.380,408 497.721,629	3.665
201	319.388,402 497.705,457	202	319.388,879 497.703,244	2.264
204	319.390,138 497.691,406	205	319.390,399 497.677,802	13.607
207	319.390,93 497.650,607	208	319.391,161 497.635,071	15.538
210	319.391,345 497.617,613	211	319.391,724 497.606,423	11.196
213	319.392,802 497.580,574	214	319.393,116 497.576,107	4.478
216	319.394,022 497.557,314	217	319.395,126 497.545,276	12.088

Punct început	X / Y	Punct sfârşit	X / Y	Lungime segment
217	319.395,126 497.545,276	218	319.395,455 497.541,688	3.604
220	319.396,725 497.520,249	221	319.397,534 497.507,811	12.464
223	319.397,942 497.502,339	224	319.398,653 497.484,139	18.214
226	319.399,977 497.461,487	227	319.400,601 497.448,718	12.784
229	319.400,426 497.439,917	230	319.400,97 497.433,359	6.581
232	319.403,582 497.379,028	233	319.403,917 497.372,522	6.516
235	319.406,498 497.326,01	236	319.407,212 497.305,388	20.634
238	319.408,753 497.282,673	239	319.410,475 497.250,936	31.784
241	319.412,305 497.207,599	242	319.412,649 497.203,256	4.357
244	319.414,638 497.165,321	245	319.414,108 497.158,45	6.891
247	319.418,804 497.159,537	248	319.419,033 497.153,352	6.19
250	319.425,846 497.005,799	251	319.428,579 496.938,408	67.447
253	319.429,959 496.911,943	254	319.431,343 496.885,411	26.568
256	319.433,541 496.894,001	257	319.435,75 496.913,91	20.031
259	319.437,151 496.940,246	260	319.436,71 496.948,977	8.742
262	319.435,637 496.971,119	263	319.435,531 496.973,399	2.282
265	319.435,25 496.980,19	266	319.434,584 496.996,056	15.88
268	319.434,274 497.016,34	269	319.434,831 497.030,284	13.955
271	319.434,446 497.044,487	272	319.432,123 497.044,487	2.323
274	319.429,585 497.122,382	275	319.428,282 497.164,296	41.934
277	319.422,25 497.223,398	278	319.422,042 497.230,151	6.756
280	319.421,707 497.252,823	281	319.421,166 497.261,124	8.319
283	319.419,051 497.299,174	284	319.419,38 497.315,271	16.1
286	319.419,274 497.328,555	287	319.418,681 497.343,846	15.302
289	319.415,438 497.383,197	290	319.414,8 497.387,385	4.236
292	319.412,695 497.423,268	293	319.411,409 497.452,909	29.669
295	319.410,765 497.460,961	296	319.409,646 497.481,878	20.947
298	319.408,335 497.504,834	299	319.408,071 497.509,328	4.502
301	319.405,998 497.545,758	302	319.405,96 497.553,99	8.232
304	319.403,92 497.586,82	305	319.402,452 497.634,502	47.705
307	319.402,05 497.648,68	308	319.401,67 497.653,77	5.104
310	319.401,535 497.669,018	311	319.401,626 497.670,346	1.331
313	319.401,479 497.676,984	314	319.401,649 497.680,57	3.59

Punct început	X / Y	Punct sfârşit	X / Y	Lungime segment
218	319.395,455 497.541,688	219	319.396,139 497.532,595	9.119
221	319.397,534 497.507,811	222	319.397,933 497.502,574	5.252
224	319.398,653 497.484,139	225	319.398,876 497.475,914	8.228
227	319.400,601 497.448,718	228	319.401,2 497.440,1	8.639
230	319.400,97 497.433,359	231	319.402,548 497.401,346	32.052
233	319.403,917 497.372,522	234	319.405,288 497.347,092	25.466
236	319.407,212 497.305,388	237	319.408,532 497.282,802	22.625
239	319.410,475 497.250,936	240	319.412,211 497.215,054	35.924
242	319.412,649 497.203,256	243	319.412,703 497.199,234	4.022
245	319.414,108 497.158,45	246	319.414,289 497.157,699	0.773
248	319.419,033 497.153,352	249	319.425,543 497.014,233	139.271
251	319.428,579 496.938,408	252	319.429,266 496.925,233	13.193
254	319.431,343 496.885,411	255	319.432,31 496.888,56	3.294
257	319.435,75 496.913,91	258	319.438,0 496.925,42	11.728
260	319.436,71 496.948,977	261	319.436,195 496.959,155	10.191
263	319.435,531 496.973,399	264	319.435,377 496.977,373	3.977
266	319.434,584 496.996,056	267	319.434,01 497.009,72	13.676
269	319.434,831 497.030,284	270	319.434,798 497.035,802	5.518
272	319.432,123 497.044,487	273	319.430,886 497.088,214	43.745
275	319.428,282 497.164,296	276	319.423,062 497.206,8	42.824
278	319.422,042 497.230,151	279	319.422,038 497.247,847	17.696
281	319.421,166 497.261,124	282	319.420,108 497.279,507	18.413
284	319.419,38 497.315,271	285	319.419,371 497.321,916	6.645
287	319.418,681 497.343,846	288	319.416,268 497.364,684	20.977
290	319.414,8 497.387,385	291	319.413,287 497.409,867	22.533
293	319.411,409 497.452,909	294	319.410,952 497.458,623	5.732
296	319.409,646 497.481,878	297	319.408,891 497.494,569	12.713
299	319.408,071 497.509,328	300	319.407,605 497.521,902	12.583
302	319.405,96 497.553,99	303	319.405,85 497.557,91	3.922
305	319.402,452 497.634,502	306	319.402,33 497.638,45	3.95
308	319.401,67 497.653,77	309	319.401,66 497.654,932	1.162
311	319.401,626 497.670,346	312	319.401,652 497.675,448	5.102
314	319.401,649 497.680,57	315	319.402,643 497.692,445	11.917

Punct început	X / Y	Punct sfârşit	X / Y	Lungime segment
219	319.396,139 497.532,595	220	319.396,725 497.520,249	12.36
222	319.397,933 497.502,574	223	319.397,942 497.502,339	0.235
225	319.398,876 497.475,914	226	319.399,977 497.461,487	14.469
228	319.401,2 497.440,1	229	319.400,426 497.439,917	0.795
231	319.402,548 497.401,346	232	319.403,582 497.379,028	22.341
234	319.405,288 497.347,092	235	319.406,498 497.326,01	21.117
237	319.408,532 497.282,802	238	319.408,753 497.282,673	0.256
240	319.412,211 497.215,054	241	319.412,305 497.207,599	7.455
243	319.412,703 497.199,234	244	319.414,638 497.165,321	33.968
246	319.414,289 497.157,699	247	319.418,804 497.159,537	4.875
249	319.425,543 497.014,233	250	319.425,846 497.005,799	8.44
252	319.429,266 496.925,233	253	319.429,959 496.911,943	13.308
255	319.432,31 496.888,56	256	319.433,541 496.894,001	5.579
258	319.438,0 496.925,42	259	319.437,151 496.940,246	14.85
261	319.436,195 496.959,155	262	319.435,637 496.971,119	11.977
264	319.435,377 496.977,373	265	319.435,25 496.980,19	2.82
267	319.434,01 497.009,72	268	319.434,274 497.016,34	6.626
270	319.434,798 497.035,802	271	319.434,446 497.044,487	8.692
273	319.430,886 497.088,214	274	319.429,585 497.122,382	34.193
276	319.423,062 497.206,8	277	319.422,25 497.223,398	16.618
279	319.422,038 497.247,847	280	319.421,707 497.252,823	4.987
282	319.420,108 497.279,507	283	319.419,051 497.299,174	19.696
285	319.419,371 497.321,916	286	319.419,274 497.328,555	6.641
288	319.416,268 497.364,684	289	319.415,438 497.383,197	18.532
291	319.413,287 497.409,867	292	319.412,695 497.423,268	13.414
294	319.410,952 497.458,623	295	319.410,765 497.460,961	2.345
297	319.408,891 497.494,569	298	319.408,335 497.504,834	10.28
300	319.407,605 497.521,902	301	319.405,998 497.545,758	23.91
303	319.405,85 497.557,91	304	319.403,92 497.586,82	28.974
306	319.402,33 497.638,45	307	319.402,05 497.648,68	10.234
309	319.401,66 497.654,932	310	319.401,535 497.669,018	14.087
312	319.401,652 497.675,448	313	319.401,479 497.676,984	1.546
315	319.402,643 497.692,445	316	319.402,903 497.692,437	0.26

Punct început	X / Y	Punct sfârşit	X / Y	Lungime segment
316	319.402,903 497.692,437	317	319.405,738 497.696,482	4.94
319	319.401,517 497.701,455	320	319.398,256 497.707,564	6.925
322	319.391,373 497.720,3	323	319.386,87 497.728,976	9.775
325	319.373,958 497.751,812	326	319.369,319 497.759,768	9.21
328	319.367,895 497.769,39	329	319.368,172 497.770,667	1.306
331	319.370,102 497.780,064	332	319.371,079 497.785,1	5.13
334	319.374,211 497.807,173	335	319.374,212 497.807,188	0.015
337	319.374,677 497.817,671	338	319.373,684 497.838,99	21.342
340	319.372,538 497.860,772	341	319.372,139 497.869,908	9.145
343	319.372,219 497.890,469	344	319.372,787 497.896,876	6.432
346	319.375,857 497.921,294	347	319.375,903 497.928,691	7.398
349	319.376,157 497.946,175	350	319.374,861 497.952,283	6.244
352	319.362,829 497.999,796	353	319.360,978 498.005,115	5.632
355	319.353,187 498.023,077	356	319.348,993 498.035,011	12.65
358	319.347,074 498.046,048	359	319.347,475 498.047,172	1.193
361	319.351,495 498.059,342	362	319.369,61 498.090,976	36.454
364	319.361,793 498.107,127	365	319.360,947 498.119,369	12.271
367	319.367,747 498.166,39	368	319.371,399 498.167,727	3.889
370	319.370,322 498.170,802	371	319.370,685 498.171,262	0.586
373	319.379,349 498.181,124	374	319.392,223 498.192,872	17.429
376	319.407,073 498.201,598	377	319.415,838 498.214,924	15.949
379	319.419,299 498.234,092	380	319.406,465 498.255,541	24.995
382	319.400,686 498.265,182	383	319.400,684 498.265,186	0.004
385	319.387,32 498.287,556	386	319.379,901 498.300,149	14.616
388	319.367,608 498.331,146	389	319.365,296 498.337,597	6.853
391	319.361,673 498.354,668	392	319.361,599 498.368,979	14.311
394	319.366,596 498.393,316	395	319.367,861 498.407,058	13.8
397	319.369,607 498.420,61	398	319.370,452 498.428,981	8.414
400	319.372,207 498.448,739	401	319.372,905 498.452,663	3.986
403	319.376,199 498.468,936	404	319.379,342 498.474,979	6.811
406	319.386,718 498.480,808	407	319.388,032 498.483,475	2.973
409	319.391,633 498.485,242	410	319.397,139 498.490,644	7.713
412	319.404,918 498.497,705	413	319.404,928 498.499,358	1.653

Punct început	X / Y	Punct sfârşit	X / Y	Lungime segment
317	319.405,738 497.696,482	318	319.400,807 497.698,404	5.292
320	319.398,256 497.707,564	321	319.396,563 497.710,783	3.637
323	319.386,87 497.728,976	324	319.378,506 497.744,248	17.412
326	319.369,319 497.759,768	327	319.368,769 497.763,663	3.934
329	319.368,172 497.770,667	330	319.369,284 497.775,826	5.278
332	319.371,079 497.785,1	333	319.373,388 497.796,688	11.816
335	319.374,212 497.807,188	336	319.374,434 497.811,851	4.669
338	319.373,684 497.838,99	339	319.373,519 497.846,412	7.424
341	319.372,139 497.869,908	342	319.372,26 497.883,053	13.145
344	319.372,787 497.896,876	345	319.374,442 497.910,9	14.121
347	319.375,903 497.928,691	348	319.376,399 497.940,884	12.203
350	319.374,861 497.952,283	351	319.369,946 497.977,351	25.545
353	319.360,978 498.005,115	354	319.357,594 498.013,05	8.626
356	319.348,993 498.035,011	357	319.348,397 498.040,681	5.701
359	319.347,475 498.047,172	360	319.351,575 498.057,765	11.359
362	319.369,61 498.090,976	363	319.362,685 498.094,025	7.567
365	319.360,947 498.119,369	366	319.362,468 498.153,415	34.08
368	319.371,399 498.167,727	369	319.370,584 498.170,054	2.466
371	319.370,685 498.171,262	372	319.374,295 498.175,834	5.826
374	319.392,223 498.192,872	375	319.398,406 498.188,438	7.608
377	319.415,838 498.214,924	378	319.422,544 498.222,011	9.758
380	319.406,465 498.255,541	381	319.402,894 498.261,517	6.962
383	319.400,684 498.265,186	384	319.387,907 498.286,52	24.867
386	319.379,901 498.300,149	387	319.375,828 498.306,518	7.56
389	319.365,296 498.337,597	390	319.362,14 498.351,634	14.387
392	319.361,599 498.368,979	393	319.364,862 498.385,553	16.892
395	319.367,861 498.407,058	396	319.368,467 498.411,757	4.738
398	319.370,452 498.428,981	399	319.370,98 498.434,549	5.593
401	319.372,905 498.452,663	402	319.374,461 498.462,368	9.829
404	319.379,342 498.474,979	405	319.384,333 498.474,451	5.019
407	319.388,032 498.483,475	408	319.389,965 498.484,267	2.089
410	319.397,139 498.490,644	411	319.399,948 498.493,993	4.371
413	319.404,928 498.499,358	414	319.406,413 498.501,883	2.929

Punct început	X / Y	Punct sfârşit	X / Y	Lungime segment
318	319.400,807 497.698,404	319	319.401,517 497.701,455	3.133
321	319.396,563 497.710,783	322	319.391,373 497.720,3	10.84
324	319.378,506 497.744,248	325	319.373,958 497.751,812	8.826
327	319.368,769 497.763,663	328	319.367,895 497.769,39	5.793
330	319.369,284 497.775,826	331	319.370,102 497.780,064	4.316
333	319.373,388 497.796,688	334	319.374,211 497.807,173	10.517
336	319.374,434 497.811,851	337	319.374,677 497.817,671	5.825
339	319.373,519 497.846,412	340	319.372,538 497.860,772	14.393
342	319.372,26 497.883,053	343	319.372,219 497.890,469	7.416
345	319.374,442 497.910,9	346	319.375,857 497.921,294	10.489
348	319.376,399 497.940,884	349	319.376,157 497.946,175	5.296
351	319.369,946 497.977,351	352	319.362,829 497.999,796	23.546
354	319.357,594 498.013,05	355	319.353,187 498.023,077	10.953
357	319.348,397 498.040,681	358	319.347,074 498.046,048	5.528
360	319.351,575 498.057,765	361	319.351,495 498.059,342	1.579
363	319.362,685 498.094,025	364	319.361,793 498.107,127	13.132
366	319.362,468 498.153,415	367	319.367,747 498.166,39	14.008
369	319.370,584 498.170,054	370	319.370,322 498.170,802	0.792
372	319.374,295 498.175,834	373	319.379,349 498.181,124	7.316
375	319.398,406 498.188,438	376	319.407,073 498.201,598	15.758
378	319.422,544 498.222,011	379	319.419,299 498.234,092	12.51
381	319.402,894 498.261,517	382	319.400,686 498.265,182	4.279
384	319.387,907 498.286,52	385	319.387,32 498.287,556	1.191
387	319.375,828 498.306,518	388	319.367,608 498.331,146	25.964
390	319.362,14 498.351,634	391	319.361,673 498.354,668	3.07
393	319.364,862 498.385,553	394	319.366,596 498.393,316	7.954
396	319.368,467 498.411,757	397	319.369,607 498.420,61	8.926
399	319.370,98 498.434,549	400	319.372,207 498.448,739	14.243
402	319.374,461 498.462,368	403	319.376,199 498.468,936	6.794
405	319.384,333 498.474,451	406	319.386,718 498.480,808	6.79
408	319.389,965 498.484,267	409	319.391,633 498.485,242	1.932
411	319.399,948 498.493,993	412	319.404,918 498.497,705	6.203
414	319.406,413 498.501,883	415	319.406,409 498.503,526	1.643

Punct început	X / Y	Punct sfârşit	X / Y	Lungime segment
415	319.406,409 498.503,526	416	319.408,233 498.507,712	4.567
418	319.409,755 498.512,24	419	319.408,811 498.512,579	1.003
421	319.409,028 498.529,242	422	319.405,98 498.542,753	13.851
424	319.404,674 498.567,345	425	319.404,148 498.573,932	6.608
427	319.407,399 498.593,255	428	319.409,098 498.601,91	8.82
430	319.410,118 498.624,425	431	319.409,136 498.633,943	9.569
433	319.406,864 498.653,219	434	319.402,994 498.667,445	14.743
436	319.393,486 498.684,137	437	319.391,874 498.686,663	2.997
439	319.386,014 498.699,427	440	319.381,808 498.709,476	10.894
442	319.374,664 498.726,074	443	319.371,662 498.733,03	7.576
445	319.370,915 498.738,431	446	319.369,928 498.741,934	3.64
448	319.366,605 498.752,758	449	319.365,143 498.757,487	4.949
451	319.351,883 498.776,342	452	319.343,12 498.795,729	21.276
454	319.321,896 498.840,84	455	319.316,478 498.851,573	12.023
457	319.302,746 498.876,252	458	319.294,377 498.890,039	16.128
460	319.278,777 498.912,172	461	319.271,941 498.921,455	11.528
463	319.252,826 498.943,011	464	319.247,528 498.951,664	10.146
466	319.233,82 498.980,742	467	319.230,21 498.986,514	6.807
469	319.214,714 498.996,684	470	319.203,634 499.001,758	12.186
472	319.188,571 499.014,613	473	319.180,043 499.022,223	11.43
475	319.168,656 499.028,546	476	319.154,926 499.030,991	13.946
478	319.137,577 499.027,404	1	319.122,545 499.027,466	15.032

Punct început	X / Y	Punct sfârşit	X / Y	Lungime segment
416	319.408,233 498.507,712	417	319.408,83 498.508,818	1.256
419	319.408,811 498.512,579	420	319.409,119 498.522,944	10.37
422	319.405,98 498.542,753	423	319.406,001 498.545,825	3.072
425	319.404,148 498.573,932	426	319.404,318 498.578,934	5.005
428	319.409,098 498.601,91	429	319.410,646 498.616,241	14.414
431	319.409,136 498.633,943	432	319.408,529 498.641,252	7.334
434	319.402,994 498.667,445	435	319.400,269 498.675,543	8.545
437	319.391,874 498.686,663	438	319.389,732 498.690,444	4.346
440	319.381,808 498.709,476	441	319.379,067 498.715,911	6.994
443	319.371,662 498.733,03	444	319.370,73 498.735,227	2.386
446	319.369,928 498.741,934	447	319.368,325 498.745,493	3.904
449	319.365,143 498.757,487	450	319.358,717 498.761,221	7.432
452	319.343,12 498.795,729	453	319.330,217 498.824,933	31.927
455	319.316,478 498.851,573	456	319.315,05 498.854,255	3.038
458	319.294,377 498.890,039	459	319.285,914 498.902,428	15.004
461	319.271,941 498.921,455	462	319.262,822 498.931,535	13.593
464	319.247,528 498.951,664	465	319.242,784 498.962,159	11.517
467	319.230,21 498.986,514	468	319.225,807 498.991,861	6.927
470	319.203,634 499.001,758	471	319.198,048 499.005,663	6.816
473	319.180,043 499.022,223	474	319.171,068 499.027,498	10.41
476	319.154,926 499.030,991	477	319.146,429 499.030,231	8.531

Punct început	X / Y	Punct sfârşit	X / Y	Lungime segment
417	319.408,83 498.508,818	418	319.409,755 498.512,24	3.545
420	319.409,119 498.522,944	421	319.409,028 498.529,242	6.299
423	319.406,001 498.545,825	424	319.404,674 498.567,345	21.561
426	319.404,318 498.578,934	427	319.407,399 498.593,255	14.649
429	319.410,646 498.616,241	430	319.410,118 498.624,425	8.201
432	319.408,529 498.641,252	433	319.406,864 498.653,219	12.083
435	319.400,269 498.675,543	436	319.393,486 498.684,137	10.948
438	319.389,732 498.690,444	439	319.386,014 498.699,427	9.722
441	319.379,067 498.715,911	442	319.374,664 498.726,074	11.077
444	319.370,73 498.735,227	445	319.370,915 498.738,431	3.209
447	319.368,325 498.745,493	448	319.366,605 498.752,758	7.466
450	319.358,717 498.761,221	451	319.351,883 498.776,342	16.594
453	319.330,217 498.824,933	454	319.321,896 498.840,84	17.952
456	319.315,05 498.854,255	457	319.302,746 498.876,252	25.204
459	319.285,914 498.902,428	460	319.278,777 498.912,172	12.078
462	319.262,822 498.931,535	463	319.252,826 498.943,011	15.219
465	319.242,784 498.962,159	466	319.233,82 498.980,742	20.633
468	319.225,807 498.991,861	469	319.214,714 498.996,684	12.096
471	319.198,048 499.005,663	472	319.188,571 499.014,613	13.035
474	319.171,068 499.027,498	475	319.168,656 499.028,546	2.631
477	319.146,429 499.030,231	478	319.137,577 499.027,404	9.292

**** Lungimile segmentelor sunt determinate în planul de proiecţie Stereo 70 şi sunt rotunjite la 1 milimetru.**
***** Distanţa dintre puncte este formată din segmente cumulate ce sunt mai mici decât valoarea 1 milimetru.**

DATE DESPRE IMOBILUL NR. 11844

Oficiul de Cadastru şi Publicitate Imobiliară HUNEDOARA
Biroul de Cadastru şi Publicitate Imobiliară Deva

A. Partea I. Descrierea imobilului

TEREN Extravilan

Adresa: Jud. Hunedoara

Nr. Crt	Nr cadastral Nr. topografic	Suprafaţa* (mp)	Observaţii / Referinţe
A1		2.175	Sector cadastral:0 Teren neimprejmuit;

B. Partea II. Proprietari şi acte

Inscrieri privitoare la dreptul de proprietate şi alte drepturi reale		Referinţe
1 / 10/04/2023		
Act Normativ nr. 7, din 13/03/1996 emis de PARLAMENTUL ROMÂNIEI;		
B1	Inscrierea provizorie, drept de PROPRIETATE, dobandit prin Lege, cota actuala 1/1	A1
	1) **COMUNA ILIA**, CIF:4374164	

C. Partea III. SARCINI .

Inscrieri privind dezmembramintele dreptului de proprietate, drepturi reale de garanţie şi sarcini	Referinţe
NU SUNT	

Anexa Nr. 1 La Partea I

Teren

Nr cadastral	Suprafaţa (mp)*	Observaţii / Referinţe
	2.175	

* Suprafaţa este determinată in planul de proiecţie Stereo 70.

DETALII LINIARE IMOBIL

Date referitoare la teren

Crt	Categorie folosință	Intra vilan	Suprafaţa (mp)	Tarla	Parcelă	Nr. topo	Observaţii / Referinţe
1	drum	NU	2.175	-	-	-	

Lungime Segmente

1) Valorile lungimilor segmentelor sunt obţinute din proiecţie în plan.

Punct început	X / Y	Punct sfârşit	X / Y	Lungime segment (** (m)
1	318.859,605 499.232,819	2	318.850,766 499.239,106	10.846
3	318.847,942 499.240,496	4	318.843,564 499.240,695	4.383
5	318.839,01 499.240,42	6	318.839,819 499.238,487	2.095
7	318.843,172 499.230,481	8	318.853,479 499.223,788	12.29
9	318.869,116 499.213,81	10	318.886,879 499.203,505	20.536

Punct început	X / Y	Punct sfârşit	X / Y	Lungime segment (** (m)
2	318.850,766 499.239,106	3	318.847,942 499.240,496	3.148
4	318.843,564 499.240,695	5	318.839,01 499.240,42	4.562
6	318.839,819 499.238,487	7	318.843,172 499.230,481	8.68
8	318.853,479 499.223,788	9	318.869,116 499.213,81	18.549
10	318.886,879 499.203,505	11	318.901,754 499.193,492	17.931

Punct început	X / Y	Punct sfârşit	X / Y	Lungime segment (** (m)
11	318.901,754 499.193,492	12	318.916,806 499.180,999	19.561
13	318.937,935 499.160,082	14	318.952,565 499.147,666	19.188
15	318.975,955 499.137,13	16	318.981,913 499.133,063	7.213
17	318.994,337 499.118,21	18	319.014,734 499.092,51	32.81
19	319.031,291 499.075,004	20	319.044,782 499.064,373	17.176
21	319.069,822 499.051,353	22	319.080,451 499.045,018	12.374
23	319.082,118 499.048,783	24	319.081,498 499.050,669	1.985
25	319.070,721 499.057,003	26	319.061,576 499.061,706	10.283
27	319.045,281 499.070,144	28	319.034,457 499.078,814	13.868
29	319.027,277 499.085,678	30	319.018,553 499.095,36	13.032
31	319.011,037 499.105,925	32	318.998,852 499.123,559	21.435
33	318.987,425 499.138,236	34	318.968,324 499.149,138	21.992
35	318.959,254 499.153,21	36	318.946,84 499.161,024	14.669
37	318.910,722 499.195,342	38	318.886,178 499.214,897	31.382

Punct început	X / Y	Punct sfârşit	X / Y	Lungime segment (** (m)
12	318.916,806 499.180,999	13	318.937,935 499.160,082	29.731
14	318.952,565 499.147,666	15	318.975,955 499.137,13	25.654
16	318.981,913 499.133,063	17	318.994,337 499.118,21	19.364
18	319.014,734 499.092,51	19	319.031,291 499.075,004	24.096
20	319.044,782 499.064,373	21	319.069,822 499.051,353	28.223
22	319.080,451 499.045,018	23	319.082,118 499.048,783	4.118
24	319.081,498 499.050,669	25	319.070,721 499.057,003	12.501
26	319.061,576 499.061,706	27	319.045,281 499.070,144	18.35
28	319.034,457 499.078,814	29	319.027,277 499.085,678	9.934
30	319.018,553 499.095,36	31	319.011,037 499.105,925	12.966
32	318.998,852 499.123,559	33	318.987,425 499.138,236	18.601
34	318.968,324 499.149,138	35	318.959,254 499.153,21	9.943
36	318.946,84 499.161,024	37	318.910,722 499.195,342	49.822
38	318.886,178 499.214,897	1	318.859,605 499.232,819	32.052

**** Lungimile segmentelor sunt determinate în planul de proiecţie Stereo 70 şi sunt rotunjite la 1 milimetru.**
***** Distanţa dintre puncte este formată din segmente cumulate ce sunt mai mici decât valoarea 1 milimetru.**

DATE DESPRE IMOBILUL NR. 11845

Oficiul de Cadastru şi Publicitate Imobiliară HUNEDOARA
Biroul de Cadastru şi Publicitate Imobiliară Deva

A. Partea I. Descrierea imobilului

TEREN Extravilan

Adresa: Jud. Hunedoara

Nr. Crt	Nr cadastral Nr. topografic	Suprafaţa* (mp)	Observaţii / Referinţe
A1		17.774	Sector cadastral:0 Teren neimprejmuit;

B. Partea II. Proprietari şi acte

Inscrieri privitoare la dreptul de proprietate şi alte drepturi reale		Referinţe
1 / 10/04/2023		
Act Normativ nr. 7, din 13/03/1996 emis de PARLAMENTUL ROMÂNIEI;		
B1	Inscrierea provizorie, drept de PROPRIETATE, dobandit prin Lege, cota actuala 1/1	A1
	1) **COMUNA ILIA**, CIF:4374164	

C. Partea III. SARCINI .

Inscrieri privind dezmembramintele dreptului de proprietate, drepturi reale de garanţie şi sarcini	Referinţe
NU SUNT	

Anexa Nr. 1 La Partea I

Teren

Nr cadastral	Suprafaţa (mp)*	Observaţii / Referinţe
	17.774	

* Suprafaţa este determinată in planul de proiecţie Stereo 70.

DETALII LINIARE IMOBIL

Date referitoare la teren

Crt	Categorie folosință	Intra vilan	Suprafaţa (mp)	Tarla	Parcelă	Nr. topo	Observaţii / Referinţe
1	drum	NU	17.774	-	-	-	

Lungime Segmente

1) Valorile lungimilor segmentelor sunt obţinute din proiecţie în plan.

Punct început	X / Y	Punct sfârşit	X / Y	Lungime segment
1	322.363,756 497.981,227	2	322.370,343 497.988,391	9.732
4	322.373,318 497.998,403	5	322.382,142 498.010,542	15.007
7	322.384,298 498.020,683	8	322.378,866 498.022,162	5.629
10	322.360,376 497.998,879	11	322.352,653 497.989,802	11.918
13	322.340,672 497.975,593	14	322.332,031 497.966,549	12.508
16	322.315,184 497.951,958	17	322.305,19 497.944,584	12.42

Punct început	X / Y	Punct sfârşit	X / Y	Lungime segment
2	322.370,343 497.988,391	3	322.371,989 497.993,849	5.701
5	322.382,142 498.010,542	6	322.387,439 498.018,812	9.821
8	322.378,866 498.022,162	9	322.376,828 498.019,374	3.454
11	322.352,653 497.989,802	12	322.349,51 497.986,327	4.686
14	322.332,031 497.966,549	15	322.324,125 497.959,607	10.521
17	322.305,19 497.944,584	18	322.286,695 497.928,0	24.841

Punct început	X / Y	Punct sfârşit	X / Y	Lungime segment
3	322.371,989 497.993,849	4	322.373,318 497.998,403	4.744
6	322.387,439 498.018,812	7	322.384,298 498.020,683	3.656
9	322.376,828 498.019,374	10	322.360,376 497.998,879	26.281
12	322.349,51 497.986,327	13	322.340,672 497.975,593	13.904
15	322.324,125 497.959,607	16	322.315,184 497.951,958	11.766
18	322.286,695 497.928,0	19	322.274,452 497.913,844	18.716

Punct început	X / Y	Punct sfârşit	X / Y	Lungime segment
19	322.274,452 497.913,844	20	322.263,566 497.899,875	17.71
22	322.248,147 497.883,389	23	322.241,961 497.878,928	7.627
25	322.227,08 497.874,413	26	322.216,427 497.874,755	10.658
28	322.194,1 497.878,415	29	322.192,462 497.878,137	1.661
31	322.183,039 497.867,403	32	322.179,417 497.862,465	6.124
34	322.173,662 497.854,618	35	322.171,236 497.851,092	4.28
37	322.161,053 497.832,851	38	322.152,951 497.810,734	23.554
40	322.151,254 497.805,353	41	322.150,544 497.802,15	3.281
43	322.148,606 497.790,894	44	322.146,468 497.779,334	11.756
46	322.132,566 497.715,063	47	322.128,68 497.701,412	14.193
49	322.121,55 497.675,398	50	322.115,137 497.659,421	17.216
52	322.109,916 497.623,83	53	322.111,341 497.619,076	4.963
55	322.109,985 497.588,915	56	322.108,416 497.569,731	19.248
58	322.106,773 497.536,046	59	322.107,961 497.525,813	10.302
61	322.107,81 497.525,258	62	322.107,175 497.522,917	2.426
64	322.120,038 497.519,58	65	322.122,138 497.519,103	2.153
67	322.122,351 497.519,055	68	322.124,906 497.518,474	2.621
70	322.151,991 497.510,774	71	322.188,972 497.502,572	37.88
73	322.221,708 497.493,976	74	322.222,79 497.493,738	1.107
76	322.232,288 497.489,566	77	322.256,435 497.478,585	26.527
79	322.275,445 497.463,369	80	322.280,072 497.456,636	8.169
82	322.280,769 497.455,621	83	322.291,432 497.440,106	18.826
85	322.295,565 497.431,59	86	322.292,825 497.377,86	53.8
88	322.293,91 497.359,527	89	322.294,819 497.344,178	15.376
91	322.295,763 497.328,241	92	322.295,778 497.327,994	0.248
94	322.296,154 497.316,047	95	322.296,143 497.315,816	0.231
97	322.295,56 497.303,402	98	322.295,277 497.297,387	6.022
100	322.297,26 497.262,604	101	322.297,315 497.261,645	0.96
103	322.301,555 497.240,65	104	322.304,871 497.239,797	3.424
106	322.308,954 497.230,892	107	322.315,729 497.212,918	19.208
109	322.319,676 497.202,449	110	322.330,606 497.185,72	19.983
112	322.337,618 497.172,737	113	322.340,542 497.167,206	6.257
115	322.345,294 497.153,578	116	322.347,062 497.148,51	5.367

Punct început	X / Y	Punct sfârşit	X / Y	Lungime segment
20	322.263,566 497.899,875	21	322.258,709 497.894,056	7.58
23	322.241,961 497.878,928	24	322.236,26 497.876,103	6.362
26	322.216,427 497.874,755	27	322.200,141 497.876,76	16.409
29	322.192,462 497.878,137	30	322.186,395 497.871,476	9.01
32	322.179,417 497.862,465	33	322.175,987 497.857,788	5.8
35	322.171,236 497.851,092	36	322.163,996 497.838,595	14.443
38	322.152,951 497.810,734	39	322.152,311 497.808,996	1.852
41	322.150,544 497.802,15	42	322.149,149 497.794,736	7.544
44	322.146,468 497.779,334	45	322.139,344 497.747,388	32.73
47	322.128,68 497.701,412	48	322.125,59 497.690,534	11.308
50	322.115,137 497.659,421	51	322.111,522 497.652,235	8.043
53	322.111,341 497.619,076	54	322.110,879 497.613,821	5.275
56	322.108,416 497.569,731	57	322.107,103 497.546,161	23.607
59	322.107,961 497.525,813	60	322.107,909 497.525,622	0.198
62	322.107,175 497.522,917	63	322.114,691 497.520,878	7.788
65	322.122,138 497.519,103	66	322.122,21 497.519,087	0.074
68	322.124,906 497.518,474	69	322.132,36 497.516,228	7.784
71	322.188,972 497.502,572	72	322.206,644 497.497,293	18.444
74	322.222,79 497.493,738	75	322.223,422 497.493,598	0.648
77	322.256,435 497.478,585	78	322.268,292 497.469,452	14.967
80	322.280,072 497.456,636	81	322.280,26 497.456,363	0.331
83	322.291,432 497.440,106	84	322.293,281 497.437,139	3.496
86	322.292,825 497.377,86	87	322.292,932 497.376,055	1.808
89	322.294,819 497.344,178	90	322.294,835 497.343,905	0.273
92	322.295,778 497.327,994	93	322.296,301 497.319,163	8.847
95	322.296,143 497.315,816	96	322.295,786 497.308,203	7.622
98	322.295,277 497.297,387	99	322.296,045 497.283,919	13.49
101	322.297,315 497.261,645	102	322.299,131 497.252,651	9.176
104	322.304,871 497.239,797	105	322.307,044 497.234,744	5.5
107	322.315,729 497.212,918	108	322.318,59 497.205,328	8.111
110	322.330,606 497.185,72	111	322.331,381 497.184,534	1.417
113	322.340,542 497.167,206	114	322.342,48 497.161,648	5.887
116	322.347,062 497.148,51	117	322.347,32 497.147,686	0.864

Punct început	X / Y	Punct sfârşit	X / Y	Lungime segment
21	322.258,709 497.894,056	22	322.248,147 497.883,389	15.011
24	322.236,26 497.876,103	25	322.227,08 497.874,413	9.335
27	322.200,141 497.876,76	28	322.194,1 497.878,415	6.264
30	322.186,395 497.871,476	31	322.183,039 497.867,403	5.277
33	322.175,987 497.857,788	34	322.173,662 497.854,618	3.931
36	322.163,996 497.838,595	37	322.161,053 497.832,851	6.454
39	322.152,311 497.808,996	40	322.151,254 497.805,353	3.793
42	322.149,149 497.794,736	43	322.148,606 497.790,894	3.88
45	322.139,344 497.747,388	46	322.132,566 497.715,063	33.028
48	322.125,59 497.690,534	49	322.121,55 497.675,398	15.666
51	322.111,522 497.652,235	52	322.109,916 497.623,83	28.451
54	322.110,879 497.613,821	55	322.109,985 497.588,915	24.922
57	322.107,103 497.546,161	58	322.106,773 497.536,046	10.12
60	322.107,909 497.525,622	61	322.107,81 497.525,258	0.377
63	322.114,691 497.520,878	64	322.120,038 497.519,58	5.502
66	322.122,21 497.519,087	67	322.122,351 497.519,055	0.144
69	322.132,36 497.516,228	70	322.151,991 497.510,774	20.375
72	322.206,644 497.497,293	73	322.221,708 497.493,976	15.425
75	322.223,422 497.493,598	76	322.232,288 497.489,566	9.74
78	322.268,292 497.469,452	79	322.275,445 497.463,369	9.389
81	322.280,26 497.456,363	82	322.280,769 497.455,621	0.9
84	322.293,281 497.437,139	85	322.295,565 497.431,59	6.0
87	322.292,932 497.376,055	88	322.293,91 497.359,527	16.557
90	322.294,835 497.343,905	91	322.295,763 497.328,241	15.691
93	322.296,301 497.319,163	94	322.296,154 497.316,047	3.119
96	322.295,786 497.308,203	97	322.295,56 497.303,402	4.806
99	322.296,045 497.283,919	100	322.297,26 497.262,604	21.35
102	322.299,131 497.252,651	103	322.301,555 497.240,65	12.243
105	322.307,044 497.234,744	106	322.308,954 497.230,892	4.3
108	322.318,59 497.205,328	109	322.319,676 497.202,449	3.077
111	322.331,381 497.184,534	112	322.337,618 497.172,737	13.344
114	322.342,48 497.161,648	115	322.345,294 497.153,578	8.546
117	322.347,32 497.147,686	118	322.348,014 497.145,463	2.328

Punct început	X / Y	Punct sfârşit	X / Y	Lungime segment
118	322.348,014 497.145,463	119	322.351,863 497.133,163	12.888
121	322.353,989 497.126,369	122	322.354,492 497.123,962	2.458
124	322.359,521 497.099,942	125	322.360,514 497.096,448	3.632
127	322.366,626 497.074,931	128	322.373,16 497.056,254	19.786
130	322.386,155 497.021,364	131	322.395,685 496.997,201	25.975
133	322.409,628 496.973,488	134	322.409,755 496.973,268	0.254
136	322.419,652 496.956,133	137	322.426,053 496.944,87	12.954
139	322.432,89 496.936,637	140	322.433,552 496.936,542	0.67
142	322.458,198 496.901,791	143	322.479,684 496.877,254	32.615
145	322.532,741 496.849,551	146	322.543,621 496.843,854	12.281
148	322.565,693 496.831,465	149	322.586,474 496.817,358	25.117
151	322.601,282 496.801,109	152	322.616,789 496.794,623	16.808
154	322.655,058 496.781,976	155	322.665,019 496.774,954	12.188
157	322.675,017 496.779,854	158	322.660,24 496.790,22	18.05
160	322.645,588 496.797,069	161	322.644,77 496.798,093	1.311
163	322.628,18 496.811,329	164	322.615,995 496.818,42	14.098
166	322.594,495 496.826,33	167	322.586,411 496.831,723	9.718
169	322.581,691 496.835,264	170	322.579,4 496.837,2	2.999
172	322.550,633 496.852,619	173	322.536,157 496.858,952	15.8
175	322.488,873 496.884,402	176	322.464,721 496.907,061	33.117
178	322.416,577 496.971,053	179	322.410,824 496.980,427	10.999
181	322.407,303 496.990,637	182	322.405,328 496.996,364	6.058
184	322.396,797 497.021,101	185	322.392,437 497.033,745	13.374
187	322.390,702 497.039,264	188	322.389,759 497.042,487	3.358
190	322.388,008 497.048,472	191	322.387,073 497.050,907	2.609
193	322.381,842 497.064,533	194	322.380,968 497.067,822	3.403
196	322.372,094 497.101,242	197	322.371,081 497.104,719	3.622
199	322.370,09 497.109,973	200	322.369,534 497.114,751	4.81
202	322.363,772 497.138,564	203	322.361,604 497.145,57	7.334
205	322.343,002 497.183,828	206	322.328,514 497.220,036	38.999
208	322.319,271 497.242,836	209	322.313,802 497.243,488	5.508
211	322.308,643 497.266,927	212	322.307,096 497.278,323	11.501
214	322.308,07 497.300,301	215	322.308,214 497.313,451	13.151

Punct început	X / Y	Punct sfârşit	X / Y	Lungime segment
119	322.351,863 497.133,163	120	322.351,966 497.132,834	0.345
122	322.354,492 497.123,962	123	322.354,989 497.121,589	2.425
125	322.360,514 497.096,448	126	322.363,574 497.085,675	11.199
128	322.373,16 497.056,254	129	322.379,174 497.039,063	18.213
131	322.395,685 496.997,201	132	322.400,19 496.989,83	8.639
134	322.409,755 496.973,268	135	322.410,162 496.972,564	0.813
137	322.426,053 496.944,87	138	322.431,598 496.935,114	11.222
140	322.433,552 496.936,542	141	322.456,672 496.903,943	39.965
143	322.479,684 496.877,254	144	322.496,738 496.867,371	19.71
146	322.543,621 496.843,854	147	322.560,34 496.835,099	18.873
149	322.586,474 496.817,358	150	322.592,219 496.811,054	8.53
152	322.616,789 496.794,623	153	322.627,559 496.790,118	11.674
155	322.665,019 496.774,954	156	322.667,764 496.773,018	3.359
158	322.660,24 496.790,22	159	322.646,82 496.796,49	14.812
161	322.644,77 496.798,093	162	322.638,066 496.804,451	9.239
164	322.615,995 496.818,42	165	322.596,253 496.829,377	22.579
167	322.586,411 496.831,723	168	322.583,215 496.834,228	4.061
170	322.579,4 496.837,2	171	322.565,919 496.844,956	15.553
173	322.536,157 496.858,952	174	322.525,438 496.863,641	11.7
176	322.464,721 496.907,061	177	322.446,862 496.929,121	28.383
179	322.410,824 496.980,427	180	322.409,293 496.984,867	4.697
182	322.405,328 496.996,364	183	322.399,413 497.013,515	18.142
185	322.392,437 497.033,745	186	322.391,645 497.036,041	2.429
188	322.389,759 497.042,487	189	322.388,189 497.047,854	5.592
191	322.387,073 497.050,907	192	322.383,131 497.061,175	10.999
194	322.380,968 497.067,822	195	322.379,621 497.072,895	5.249
197	322.371,081 497.104,719	198	322.370,448 497.106,895	2.266
200	322.369,534 497.114,751	201	322.365,541 497.131,253	16.978
203	322.361,604 497.145,57	204	322.359,042 497.153,849	8.666
206	322.328,514 497.220,036	207	322.321,746 497.242,541	23.501
209	322.313,802 497.243,488	210	322.309,16 497.264,578	21.595
212	322.307,096 497.278,323	213	322.307,851 497.295,359	17.053
215	322.308,214 497.313,451	216	322.308,231 497.314,997	1.546

Punct început	X / Y	Punct sfârşit	X / Y	Lungime segment
120	322.351,966 497.132,834	121	322.353,989 497.126,369	6.774
123	322.354,989 497.121,589	124	322.359,521 497.099,942	22.116
126	322.363,574 497.085,675	127	322.366,626 497.074,931	11.169
129	322.379,174 497.039,063	130	322.386,155 497.021,364	19.025
132	322.400,19 496.989,83	133	322.409,628 496.973,488	18.871
135	322.410,162 496.972,564	136	322.419,652 496.956,133	18.975
138	322.431,598 496.935,114	139	322.432,89 496.936,637	1.996
141	322.456,672 496.903,943	142	322.458,198 496.901,791	2.638
144	322.496,738 496.867,371	145	322.532,741 496.849,551	40.172
147	322.560,34 496.835,099	148	322.565,693 496.831,465	6.47
150	322.592,219 496.811,054	151	322.601,282 496.801,109	13.455
153	322.627,559 496.790,118	154	322.655,058 496.781,976	28.678
156	322.667,764 496.773,018	157	322.675,017 496.779,854	9.967
159	322.646,82 496.796,49	160	322.645,588 496.797,069	1.361
162	322.638,066 496.804,451	163	322.628,18 496.811,329	12.043
165	322.596,253 496.829,377	166	322.594,495 496.826,33	3.518
168	322.583,215 496.834,228	169	322.581,691 496.835,264	1.843
171	322.565,919 496.844,956	172	322.550,633 496.852,619	17.1
174	322.525,438 496.863,641	175	322.488,873 496.884,402	42.048
177	322.446,862 496.929,121	178	322.416,577 496.971,053	51.725
180	322.409,293 496.984,867	181	322.407,303 496.990,637	6.104
183	322.399,413 497.013,515	184	322.396,797 497.021,101	8.025
186	322.391,645 497.036,041	187	322.390,702 497.039,264	3.358
189	322.388,189 497.047,854	190	322.388,008 497.048,472	0.643
192	322.383,131 497.061,175	193	322.381,842 497.064,533	3.597
195	322.379,621 497.072,895	196	322.372,094 497.101,242	29.329
198	322.370,448 497.106,895	199	322.370,09 497.109,973	3.099
201	322.365,541 497.131,253	202	322.363,772 497.138,564	7.522
204	322.359,042 497.153,849	205	322.343,002 497.183,828	34.0
207	322.321,746 497.242,541	208	322.319,271 497.242,836	2.492
210	322.309,16 497.264,578	211	322.308,643 497.266,927	2.405
213	322.307,851 497.295,359	214	322.308,07 497.300,301	4.947
216	322.308,231 497.314,997	217	322.308,24 497.315,8	0.803

Punct început	X / Y	Punct sfârşit	X / Y	Lungime segment
217	322.308,24 497.315,8	218	322.308,256 497.322,439	6.639
220	322.308,332 497.354,8	221	322.308,513 497.392,3	37.5
223	322.306,209 497.433,119	224	322.304,021 497.439,554	6.797
226	322.299,815 497.445,274	227	322.296,833 497.449,271	4.987
229	322.285,705 497.464,188	230	322.278,769 497.473,486	11.6
232	322.256,878 497.493,115	233	322.251,81 497.495,816	5.743
235	322.238,034 497.499,948	236	322.223,533 497.503,215	14.864
238	322.158,565 497.519,175	239	322.130,694 497.526,994	28.947
241	322.118,325 497.532,194	242	322.115,341 497.535,985	4.825
244	322.114,436 497.552,626	245	322.117,44 497.586,877	34.382
247	322.121,635 497.635,559	248	322.124,393 497.648,778	13.503
250	322.135,968 497.683,134	251	322.139,771 497.695,928	13.347
253	322.146,887 497.725,907	254	322.150,741 497.745,039	19.516
256	322.154,778 497.769,536	257	322.159,734 497.796,708	27.621
259	322.168,698 497.826,597	260	322.171,958 497.837,338	11.225
262	322.186,194 497.857,353	263	322.190,754 497.860,803	5.718
265	322.208,041 497.866,188	266	322.222,416 497.865,271	14.404
268	322.255,734 497.878,094	269	322.258,49 497.881,271	4.206
271	322.271,593 497.896,72	272	322.279,424 497.907,038	12.954
274	322.296,395 497.921,924	275	322.300,097 497.925,42	5.092
277	322.312,469 497.936,829	278	322.311,652 497.937,811	1.278
280	322.337,696 497.958,315	281	322.345,716 497.967,768	12.397
283	322.354,269 497.980,734	284	322.356,088 497.982,145	2.302

Punct început	X / Y	Punct sfârşit	X / Y	Lungime segment
218	322.308,256 497.322,439	219	322.308,294 497.338,62	16.181
221	322.308,513 497.392,3	222	322.307,701 497.425,29	33.0
224	322.304,021 497.439,554	225	322.299,936 497.445,111	6.897
227	322.296,833 497.449,271	228	322.292,283 497.455,371	7.61
230	322.278,769 497.473,486	231	322.272,433 497.479,853	8.982
233	322.251,81 497.495,816	234	322.247,926 497.497,104	4.092
236	322.223,533 497.503,215	237	322.189,694 497.510,803	34.68
239	322.130,694 497.526,994	240	322.120,586 497.530,255	10.621
242	322.115,341 497.535,985	243	322.113,732 497.540,432	4.729
245	322.117,44 497.586,877	246	322.120,97 497.624,371	37.66
248	322.124,393 497.648,778	249	322.132,656 497.673,409	25.98
251	322.139,771 497.695,928	252	322.146,222 497.720,585	25.487
254	322.150,741 497.745,039	255	322.152,49 497.756,874	11.964
257	322.159,734 497.796,708	258	322.161,768 497.803,269	6.869
260	322.171,958 497.837,338	261	322.179,779 497.850,029	14.907
263	322.190,754 497.860,803	264	322.196,214 497.863,144	5.941
266	322.222,416 497.865,271	267	322.235,542 497.865,924	13.142
269	322.258,49 497.881,271	270	322.264,758 497.888,431	9.516
272	322.279,424 497.907,038	273	322.295,105 497.923,355	22.63
275	322.300,097 497.925,42	276	322.311,924 497.936,326	16.088
278	322.311,652 497.937,811	279	322.334,457 497.955,338	28.762
281	322.345,716 497.967,768	282	322.347,695 497.970,699	3.537
284	322.356,088 497.982,145	1	322.363,756 497.981,227	7.723

Punct început	X / Y	Punct sfârşit	X / Y	Lungime segment
219	322.308,294 497.338,62	220	322.308,332 497.354,8	16.181
222	322.307,701 497.425,29	223	322.306,209 497.433,119	7.97
225	322.299,936 497.445,111	226	322.299,815 497.445,274	0.203
228	322.292,283 497.455,371	229	322.285,705 497.464,188	11.0
231	322.272,433 497.479,853	232	322.256,878 497.493,115	20.441
234	322.247,926 497.497,104	235	322.238,034 497.499,948	10.293
237	322.189,694 497.510,803	238	322.158,565 497.519,175	32.235
240	322.120,586 497.530,255	241	322.118,325 497.532,194	2.978
243	322.113,732 497.540,432	244	322.114,436 497.552,626	12.214
246	322.120,97 497.624,371	247	322.121,635 497.635,559	11.208
249	322.132,656 497.673,409	250	322.135,968 497.683,134	10.274
252	322.146,222 497.720,585	253	322.146,887 497.725,907	5.363
255	322.152,49 497.756,874	256	322.154,778 497.769,536	12.866
258	322.161,768 497.803,269	259	322.168,698 497.826,597	24.336
261	322.179,779 497.850,029	262	322.186,194 497.857,353	9.736
264	322.196,214 497.863,144	265	322.208,041 497.866,188	12.212
267	322.235,542 497.865,924	268	322.255,734 497.878,094	23.576
270	322.264,758 497.888,431	271	322.271,593 497.896,72	10.743
273	322.295,105 497.923,355	274	322.296,395 497.921,924	1.927
276	322.311,924 497.936,326	277	322.312,469 497.936,829	0.742
279	322.334,457 497.955,338	280	322.337,696 497.958,315	4.399
282	322.347,695 497.970,699	283	322.354,269 497.980,734	11.996

**** Lungimile segmentelor sunt determinate în planul de proiecţie Stereo 70 şi sunt rotunjite la 1 milimetru.**
***** Distanţa dintre puncte este formată din segmente cumulate ce sunt mai mici decât valoarea 1 milimetru.**

DATE DESPRE IMOBILUL NR. 11846

Oficiul de Cadastru şi Publicitate Imobiliară HUNEDOARA
Biroul de Cadastru şi Publicitate Imobiliară Deva

A. Partea I. Descrierea imobilului

TEREN Extravilan

Adresa: Jud. Hunedoara

Nr. Crt	Nr cadastral Nr. topografic	Suprafaţa* (mp)	Observaţii / Referinţe
A1		6.517	Sector cadastral:0 Teren neimprejmuit;

B. Partea II. Proprietari şi acte

Inscrieri privitoare la dreptul de proprietate şi alte drepturi reale		Referinţe
1 / 10/04/2023		
Act Normativ nr. 7, din 13/03/1996 emis de PARLAMENTUL ROMÂNIEI;		
B1	Inscrierea provizorie, drept de PROPRIETATE, dobandit prin Lege, cota actuala 1/1	A1
	1) **COMUNA ILIA**, CIF:4374164	

C. Partea III. SARCINI .

Inscrieri privind dezmembramintele dreptului de proprietate, drepturi reale de garanţie şi sarcini	Referinţe
NU SUNT	

Anexa Nr. 1 La Partea I

Teren

Nr cadastral	Suprafaţa (mp)*	Observaţii / Referinţe
	6.517	

* Suprafaţa este determinată in planul de proiecţie Stereo 70.

DETALII LINIARE IMOBIL

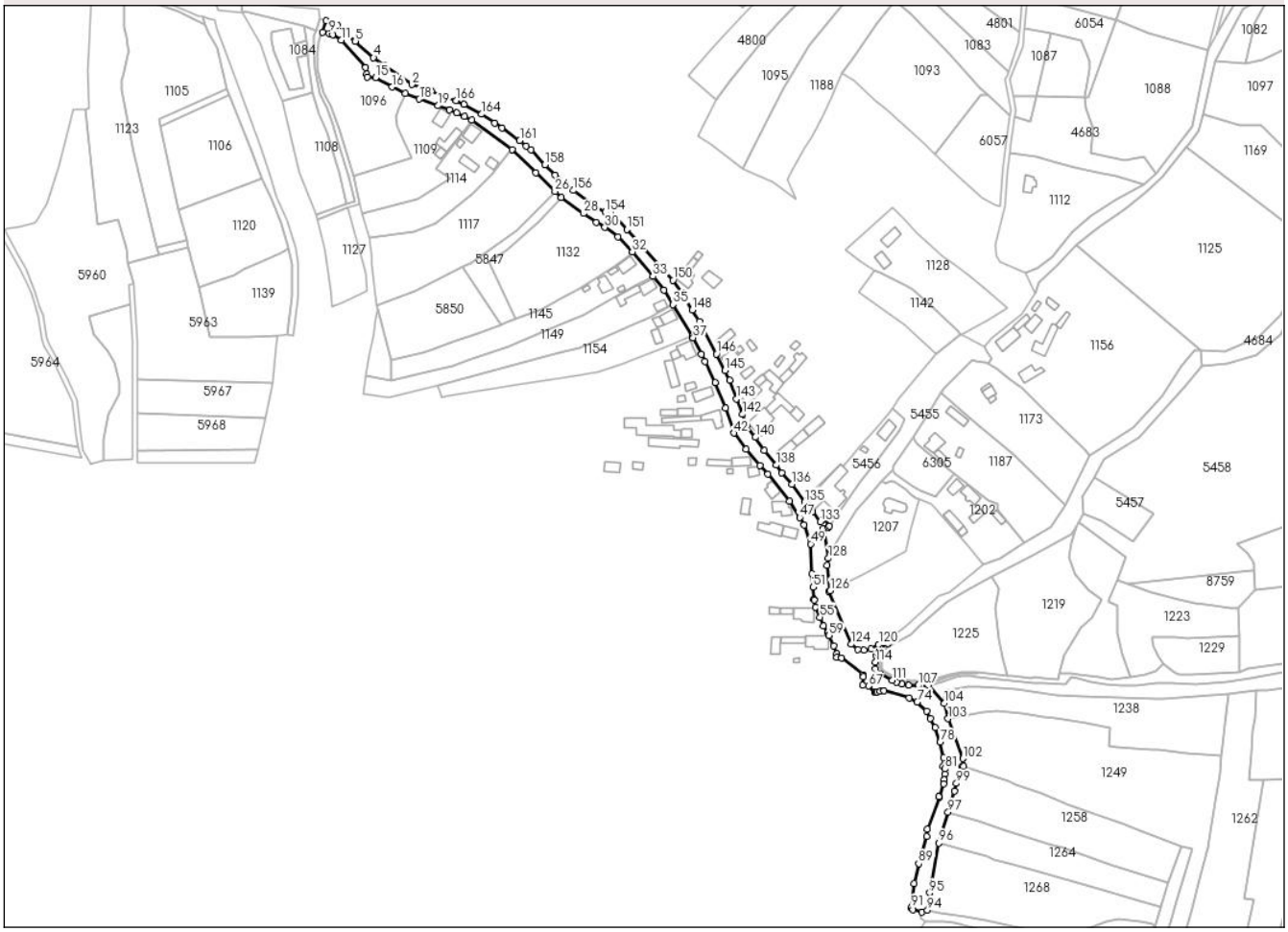

Date referitoare la teren

Crt	Categorie folosință	Intra vilan	Suprafaţa (mp)	Tarla	Parcelă	Nr. topo	Observaţii / Referinţe
1	drum	NU	6.517	-	-	-	

Lungime Segmente

1) Valorile lungimilor segmentelor sunt obţinute din proiecţie în plan.

Punct început	X / Y	Punct sfârşit	X / Y	Lungime segment
1	322.077,316 498.539,829	2	322.065,011 498.543,832	12.939
4	322.041,041 498.560,71	5	322.029,586 498.571,039	15.424
7	322.011,251 498.583,845	8	322.009,127 498.576,689	7.465
10	322.015,388 498.575,104	11	322.020,696 498.571,572	6.376
13	322.036,9 498.550,386	14	322.037,058 498.548,614	1.779
16	322.052,668 498.542,246	17	322.060,99 498.538,216	9.246

Punct început	X / Y	Punct sfârşit	X / Y	Lungime segment
2	322.065,011 498.543,832	3	322.048,021 498.555,673	20.71
5	322.029,586 498.571,039	6	322.018,663 498.580,734	14.605
8	322.009,127 498.576,689	9	322.013,194 498.575,858	4.151
11	322.020,696 498.571,572	12	322.036,119 498.554,532	22.983
14	322.037,058 498.548,614	15	322.042,362 498.548,196	5.32
17	322.060,99 498.538,216	18	322.069,868 498.534,657	9.564

Punct început	X / Y	Punct sfârşit	X / Y	Lungime segment
3	322.048,021 498.555,673	4	322.041,041 498.560,71	8.608
6	322.018,663 498.580,734	7	322.011,251 498.583,845	8.038
9	322.013,194 498.575,858	10	322.015,388 498.575,104	2.32
12	322.036,119 498.554,532	13	322.036,9 498.550,386	4.219
15	322.042,362 498.548,196	16	322.052,668 498.542,246	11.901
18	322.069,868 498.534,657	19	322.081,564 498.530,492	12.416

Punct început	X / Y	Punct sfârşit	X / Y	Lungime segment
19	322.081,564 498.530,492	20	322.088,746 498.527,792	7.673
22	322.098,169 498.523,695	23	322.102,826 498.521,577	5.116
25	322.143,085 498.488,355	26	322.155,038 498.476,67	16.715
28	322.173,018 498.462,922	29	322.180,98 498.457,195	9.808
31	322.194,411 498.448,103	32	322.203,583 498.438,868	13.016
34	322.223,224 498.414,703	35	322.229,13 498.405,789	10.692
37	322.241,791 498.385,003	38	322.247,063 498.374,51	11.743
40	322.255,528 498.356,903	41	322.261,978 498.340,844	17.306
43	322.274,892 498.315,075	44	322.283,775 498.304,634	13.709
46	322.302,231 498.282,429	47	322.308,721 498.272,109	12.191
49	322.315,63 498.255,591	50	322.316,315 498.236,867	18.737
52	322.317,666 498.220,744	53	322.317,751 498.220,325	0.428
55	322.321,478 498.209,594	56	322.323,59 498.204,217	5.778
58	322.327,076 498.198,307	59	322.327,167 498.198,102	0.224
61	322.331,903 498.186,553	62	322.331,967 498.184,402	2.152
64	322.348,493 498.173,585	65	322.348,736 498.172,125	1.48
67	322.351,877 498.166,479	68	322.356,023 498.162,504	5.744
70	322.357,353 498.162,639	71	322.359,436 498.163,262	2.174
73	322.377,447 498.158,995	74	322.382,462 498.156,484	5.609
76	322.390,916 498.146,226	77	322.393,731 498.140,431	6.443
79	322.399,034 498.121,437	80	322.398,905 498.116,273	5.166
82	322.399,833 498.111,201	83	322.399,494 498.107,567	3.65
85	322.396,326 498.096,903	86	322.396,017 498.096,981	0.319
88	322.388,447 498.072,111	89	322.383,52 498.054,984	17.822
91	322.378,751 498.027,146	92	322.379,919 498.026,025	1.619
94	322.388,945 498.025,773	95	322.390,218 498.036,679	10.98
97	322.401,869 498.087,176	98	322.405,778 498.100,717	14.094
100	322.410,757 498.116,158	101	322.411,507 498.116,167	0.75
103	322.401,84 498.145,989	104	322.399,293 498.155,712	10.051
106	322.384,806 498.166,736	107	322.383,318 498.166,838	1.491
109	322.373,016 498.167,649	110	322.369,324 498.168,75	3.853
112	322.359,302 498.174,242	113	322.356,377 498.177,082	4.077
115	322.356,516 498.185,446	116	322.357,537 498.187,927	2.683

Punct început	X / Y	Punct sfârşit	X / Y	Lungime segment
20	322.088,746 498.527,792	21	322.093,344 498.525,893	4.974
23	322.102,826 498.521,577	24	322.128,009 498.503,09	31.24
26	322.155,038 498.476,67	27	322.158,895 498.472,899	5.395
29	322.180,98 498.457,195	30	322.186,334 498.454,156	6.156
32	322.203,583 498.438,868	33	322.216,545 498.423,429	20.159
35	322.229,13 498.405,789	36	322.241,145 498.386,034	23.122
38	322.247,063 498.374,51	39	322.249,165 498.370,076	4.907
41	322.261,978 498.340,844	42	322.267,369 498.325,168	16.577
44	322.283,775 498.304,634	45	322.288,769 498.299,321	7.292
47	322.308,721 498.272,109	48	322.311,505 498.267,418	5.455
50	322.316,315 498.236,867	51	322.317,016 498.228,497	8.399
53	322.317,751 498.220,325	54	322.318,653 498.215,886	4.53
56	322.323,59 498.204,217	57	322.326,181 498.199,96	4.984
59	322.327,167 498.198,102	60	322.330,02 498.191,676	7.031
62	322.331,967 498.184,402	63	322.335,006 498.184,239	3.043
65	322.348,736 498.172,125	66	322.348,146 498.166,897	5.261
68	322.356,023 498.162,504	69	322.356,58 498.162,228	0.622
71	322.359,436 498.163,262	72	322.361,639 498.163,398	2.207
74	322.382,462 498.156,484	75	322.388,4 498.150,804	8.217
77	322.393,731 498.140,431	78	322.396,946 498.131,132	9.839
80	322.398,905 498.116,273	81	322.399,953 498.114,434	2.116
83	322.399,494 498.107,567	84	322.399,007 498.105,168	2.448
86	322.396,017 498.096,981	87	322.388,756 498.076,811	21.437
89	322.383,52 498.054,984	90	322.380,688 498.042,639	12.666
92	322.379,919 498.026,025	93	322.385,35 498.024,546	5.629
95	322.390,218 498.036,679	96	322.395,955 498.067,864	31.708
98	322.405,778 498.100,717	99	322.407,121 498.105,351	4.825
101	322.411,507 498.116,167	102	322.411,078 498.120,928	4.78
104	322.399,293 498.155,712	105	322.389,504 498.167,035	14.968
107	322.383,318 498.166,838	108	322.377,249 498.166,78	6.07
110	322.369,324 498.168,75	111	322.366,668 498.169,94	2.91
113	322.356,377 498.177,082	114	322.356,322 498.181,439	4.357
116	322.357,537 498.187,927	117	322.359,22 498.190,63	3.184

Punct început	X / Y	Punct sfârşit	X / Y	Lungime segment
21	322.093,344 498.525,893	22	322.098,169 498.523,695	5.302
24	322.128,009 498.503,09	25	322.143,085 498.488,355	21.081
27	322.158,895 498.472,899	28	322.173,018 498.462,922	17.292
30	322.186,334 498.454,156	31	322.194,411 498.448,103	10.093
33	322.216,545 498.423,429	34	322.223,224 498.414,703	10.989
36	322.241,145 498.386,034	37	322.241,791 498.385,003	1.217
39	322.249,165 498.370,076	40	322.255,528 498.356,903	14.629
42	322.267,369 498.325,168	43	322.274,892 498.315,075	12.588
45	322.288,769 498.299,321	46	322.302,231 498.282,429	21.6
48	322.311,505 498.267,418	49	322.315,63 498.255,591	12.526
51	322.317,016 498.228,497	52	322.317,666 498.220,744	7.78
54	322.318,653 498.215,886	55	322.321,478 498.209,594	6.896
57	322.326,181 498.199,96	58	322.327,076 498.198,307	1.88
60	322.330,02 498.191,676	61	322.331,903 498.186,553	5.459
63	322.335,006 498.184,239	64	322.348,493 498.173,585	17.187
66	322.348,146 498.166,897	67	322.351,877 498.166,479	3.754
69	322.356,58 498.162,228	70	322.357,353 498.162,639	0.875
72	322.361,639 498.163,398	73	322.377,447 498.158,995	16.41
75	322.388,4 498.150,804	76	322.390,916 498.146,226	5.224
78	322.396,946 498.131,132	79	322.399,034 498.121,437	9.917
81	322.399,953 498.114,434	82	322.399,833 498.111,201	3.236
84	322.399,007 498.105,168	85	322.396,326 498.096,903	8.689
87	322.388,756 498.076,811	88	322.388,447 498.072,111	4.71
90	322.380,688 498.042,639	91	322.378,751 498.027,146	15.613
93	322.385,35 498.024,546	94	322.388,945 498.025,773	3.799
96	322.395,955 498.067,864	97	322.401,869 498.087,176	20.197
99	322.407,121 498.105,351	100	322.410,757 498.116,158	11.402
102	322.411,078 498.120,928	103	322.401,84 498.145,989	26.71
105	322.389,504 498.167,035	106	322.384,806 498.166,736	4.707
108	322.377,249 498.166,78	109	322.373,016 498.167,649	4.322
111	322.366,668 498.169,94	112	322.359,302 498.174,242	8.531
114	322.356,322 498.181,439	115	322.356,516 498.185,446	4.011
117	322.359,22 498.190,63	118	322.364,13 498.193,225	5.554

Punct început	X / Y	Punct sfârşit	X / Y	Lungime segment
118	322.364,13 498.193,225	119	322.363,011 498.195,318	2.374
121	322.353,404 498.189,731	122	322.348,992 498.188,988	4.474
124	322.341,011 498.192,663	125	322.327,107 498.225,95	36.074
127	322.325,983 498.242,098	128	322.326,667 498.246,581	4.535
130	322.326,66 498.265,998	131	322.327,414 498.266,828	1.122
133	322.321,78 498.269,648	134	322.316,651 498.275,918	8.101
136	322.303,83 498.293,066	137	322.297,46 498.300,396	9.711
139	322.286,548 498.314,237	140	322.280,862 498.322,467	10.003
142	322.272,806 498.336,934	143	322.269,13 498.346,682	10.418
145	322.261,704 498.364,329	146	322.256,416 498.374,761	11.696
148	322.241,059 498.402,262	149	322.235,263 498.413,115	12.304
151	322.200,126 498.452,99	152	322.193,289 498.460,568	10.206
154	322.186,668 498.463,674	155	322.177,848 498.469,117	10.364
157	322.155,009 498.486,822	158	322.148,651 498.493,449	9.184
160	322.136,847 498.505,321	161	322.132,817 498.508,657	5.232
163	322.117,141 498.519,574	164	322.108,958 498.525,173	9.915
166	322.092,88 498.533,76	1	322.077,316 498.539,829	16.705

Punct început	X / Y	Punct sfârşit	X / Y	Lungime segment
119	322.363,011 498.195,318	120	322.358,231 498.192,422	5.588
122	322.348,992 498.188,988	123	322.345,266 498.189,233	3.734
125	322.327,107 498.225,95	126	322.327,886 498.226,295	0.852
128	322.326,667 498.246,581	129	322.323,755 498.265,276	18.92
131	322.327,414 498.266,828	132	322.323,461 498.271,327	5.989
134	322.316,651 498.275,918	135	322.311,776 498.281,878	7.7
137	322.297,46 498.300,396	138	322.293,957 498.305,065	5.837
140	322.280,862 498.322,467	141	322.275,273 498.330,066	9.433
143	322.269,13 498.346,682	144	322.264,788 498.358,431	12.526
146	322.256,416 498.374,761	147	322.245,632 498.395,183	23.095
149	322.235,263 498.413,115	150	322.229,121 498.420,987	9.984
152	322.193,289 498.460,568	153	322.189,873 498.462,987	4.186
155	322.177,848 498.469,117	156	322.166,573 498.477,39	13.985
158	322.148,651 498.493,449	159	322.140,019 498.502,895	12.796
161	322.132,817 498.508,657	162	322.121,595 498.516,472	13.676
164	322.108,958 498.525,173	165	322.097,624 498.531,227	12.85

Punct început	X / Y	Punct sfârşit	X / Y	Lungime segment
120	322.358,231 498.192,422	121	322.353,404 498.189,731	5.527
123	322.345,266 498.189,233	124	322.341,011 498.192,663	5.465
126	322.327,886 498.226,295	127	322.325,983 498.242,098	15.917
129	322.323,755 498.265,276	130	322.326,66 498.265,998	2.993
132	322.323,461 498.271,327	133	322.321,78 498.269,648	2.376
135	322.311,776 498.281,878	136	322.303,83 498.293,066	13.723
138	322.293,957 498.305,065	139	322.286,548 498.314,237	11.791
141	322.275,273 498.330,066	142	322.272,806 498.336,934	7.298
144	322.264,788 498.358,431	145	322.261,704 498.364,329	6.656
147	322.245,632 498.395,183	148	322.241,059 498.402,262	8.427
150	322.229,121 498.420,987	151	322.200,126 498.452,99	43.185
153	322.189,873 498.462,987	154	322.186,668 498.463,674	3.278
156	322.166,573 498.477,39	157	322.155,009 498.486,822	14.923
159	322.140,019 498.502,895	160	322.136,847 498.505,321	3.993
162	322.121,595 498.516,472	163	322.117,141 498.519,574	5.427
165	322.097,624 498.531,227	166	322.092,88 498.533,76	5.378

** Lungimile segmentelor sunt determinate în planul de proiecţie Stereo 70 şi sunt rotunjite la 1 milimetru.
*** Distanţa dintre puncte este formată din segmente cumulate ce sunt mai mici decât valoarea 1 milimetru.

DATE DESPRE IMOBILUL NR. 11847

Oficiul de Cadastru şi Publicitate Imobiliară HUNEDOARA
Biroul de Cadastru şi Publicitate Imobiliară Deva

A. Partea I. Descrierea imobilului

TEREN Necunoscut

Adresa: Loc. Bretea Muresana, Jud. Hunedoara

Nr. Crt	Nr cadastral Nr. topografic	Suprafaţa* (mp)	Observaţii / Referinţe
A1	60696	35.483	Sector cadastral:0 Teren neimprejmuit;

B. Partea II. Proprietari şi acte

Inscrieri privitoare la dreptul de proprietate şi alte drepturi reale		Referinţe
24014 / 30/05/2016		
Act Normativ nr. 1352, din 27/12/2001 emis de GUVERNUL ROMANIEI (adresa nr. 6659/06.05.2016 emisa de Consiliul Judetean Hunedoara, documentatie tehnica);		
B1	Intabulare, drept de PROPRIETATE, dobandit prin Lege, cota actuala 1/1	A1
	1) **JUDETUL HUNEDOARA DOMENIUL PUBLIC**, CIF:4374474	

C. Partea III. SARCINI .

Inscrieri privind dezmembramintele dreptului de proprietate, drepturi reale de garanţie şi sarcini	Referinţe
NU SUNT	

Anexa Nr. 1 La Partea I

Teren

Nr cadastral	Suprafaţa (mp)*	Observaţii / Referinţe
60696	35.483	

* Suprafaţa este determinată in planul de proiecţie Stereo 70.

DETALII LINIARE IMOBIL



Date referitoare la teren

Crt	Categorie folosință	Intra vilan	Suprafaţa (mp)	Tarla	Parcelă	Nr. topo	Observaţii / Referinţe
1	drum	DA	22.709	-	-	-	DJ 706 A
2	drum	NU	12.774	-	-	-	DJ 706 A

Lungime Segmente

1) Valorile lungimilor segmentelor sunt obţinute din proiecţie în plan.

Punct început	X / Y	Punct sfârşit	X / Y	Lungime segment
1	323.514,963 496.508,054	2	323.507,085 496.512,134	8.872
4	323.415,51 496.506,235	5	323.396,625 496.505,552	18.897
7	323.277,527 496.452,828	8	323.255,818 496.443,217	23.741
10	323.234,643 496.428,17	11	323.232,63 496.426,739	2.469
13	323.224,508 496.422,304	14	323.221,906 496.420,107	3.406

Punct început	X / Y	Punct sfârşit	X / Y	Lungime segment
2	323.507,085 496.512,134	3	323.503,589 496.509,421	4.425
5	323.396,625 496.505,552	6	323.394,562 496.504,639	2.256
8	323.255,818 496.443,217	9	323.252,485 496.440,849	4.088
11	323.232,63 496.426,739	12	323.227,142 496.424,463	5.941
14	323.221,906 496.420,107	15	323.219,336 496.417,872	3.406

Punct început	X / Y	Punct sfârşit	X / Y	Lungime segment
3	323.503,589 496.509,421	4	323.415,51 496.506,235	88.137
6	323.394,562 496.504,639	7	323.277,527 496.452,828	127.991
9	323.252,485 496.440,849	10	323.234,643 496.428,17	21.889
12	323.227,142 496.424,463	13	323.224,508 496.422,304	3.406
15	323.219,336 496.417,872	16	323.216,799 496.415,6	3.406

Punct început	X / Y	Punct sfârşit	X / Y	Lungime segment
16	323.216,799 496.415,6	17	323.214,295 496.413,292	3.406
19	323.210,405 496.409,57	20	323.208,999 496.408,181	1.976
22	323.197,569 496.396,8	23	323.183,397 496.382,688	20.0
25	323.162,139 496.361,519	26	323.155,053 496.354,463	10.0
28	323.137,256 496.336,741	29	323.136,065 496.335,54	1.691
31	323.133,726 496.333,086	32	323.131,977 496.331,165	2.598
34	323.128,594 496.327,216	35	323.126,964 496.325,194	2.597
37	323.125,687 496.323,549	38	323.125,059 496.322,72	1.04
40	323.123,823 496.321,048	41	323.123,215 496.320,204	1.04
43	323.122,019 496.318,502	44	323.121,431 496.317,644	1.04
46	323.120,277 496.315,914	47	323.119,71 496.315,042	1.04
49	323.118,672 496.313,404	50	323.118,596 496.313,283	0.142
52	323.117,513 496.311,509	53	323.116,982 496.310,615	1.04
55	323.115,94 496.308,815	56	323.115,429 496.307,906	1.043
58	323.112,99 496.303,317	59	323.111,84 496.300,985	2.6
61	323.109,68 496.296,256	62	323.108,671 496.293,859	2.6
64	323.106,799 496.289,011	65	323.106,34 496.287,726	1.365
67	323.097,089 496.260,513	68	323.093,872 496.251,044	10.0
70	323.074,574 496.194,232	71	323.073,619 496.186,123	8.166
73	323.061,708 496.156,358	74	323.058,492 496.146,889	10.0
76	323.045,626 496.109,015	77	323.045,456 496.108,514	0.529
79	323.043,47 496.102,81	80	323.042,444 496.099,968	3.021
82	323.040,989 496.096,053	83	323.039,6 496.092,428	3.882
85	323.037,635 496.087,612	86	323.036,432 496.084,751	3.104
88	323.034,983 496.081,385	89	323.033,694 496.078,462	3.194
91	323.031,047 496.072,65	92	323.030,924 496.072,387	0.291
94	323.029,716 496.069,82	95	323.028,222 496.066,627	3.525
97	323.026,165 496.062,35	98	323.024,891 496.059,766	2.881
100	323.022,289 496.054,628	101	323.020,769 496.051,71	3.29
103	323.017,656 496.045,914	104	323.016,064 496.043,036	3.29
106	323.012,807 496.037,319	107	323.011,245 496.034,653	3.09
109	323.008,055 496.029,352	110	323.007,746 496.028,837	0.6
112	323.004,31 496.023,224	113	323.002,556 496.020,439	3.291

Punct început	X / Y	Punct sfârşit	X / Y	Lungime segment
17	323.214,295 496.413,292	18	323.211,825 496.410,949	3.404
20	323.208,999 496.408,181	21	323.204,655 496.403,856	6.13
23	323.183,397 496.382,688	24	323.176,311 496.375,632	10.0
26	323.155,053 496.354,463	27	323.140,881 496.340,351	20.0
29	323.136,065 496.335,54	30	323.134,888 496.334,321	1.694
32	323.131,977 496.331,165	33	323.130,266 496.329,207	2.6
35	323.126,964 496.325,194	36	323.126,322 496.324,373	1.042
38	323.125,059 496.322,72	39	323.124,437 496.321,886	1.04
41	323.123,215 496.320,204	42	323.122,613 496.319,355	1.04
44	323.121,431 496.317,644	45	323.120,851 496.316,781	1.04
47	323.119,71 496.315,042	48	323.119,15 496.314,166	1.04
50	323.118,596 496.313,283	51	323.118,052 496.312,399	1.038
53	323.116,982 496.310,615	54	323.116,457 496.309,717	1.04
56	323.115,429 496.307,906	57	323.114,187 496.305,625	2.597
59	323.111,84 496.300,985	60	323.110,736 496.298,631	2.6
62	323.108,671 496.293,859	63	323.107,71 496.291,443	2.6
65	323.106,34 496.287,726	66	323.105,896 496.286,441	1.36
68	323.093,872 496.251,044	69	323.077,79 496.203,701	50.0
71	323.073,619 496.186,123	72	323.065,382 496.161,85	25.633
74	323.058,492 496.146,889	75	323.055,276 496.137,421	10.0
77	323.045,456 496.108,514	78	323.044,474 496.105,657	3.021
80	323.042,444 496.099,968	81	323.042,344 496.099,697	0.289
83	323.039,6 496.092,428	84	323.038,816 496.090,483	2.097
86	323.036,432 496.084,751	87	323.035,711 496.083,066	1.833
89	323.033,694 496.078,462	90	323.032,382 496.075,551	3.193
92	323.030,924 496.072,387	93	323.030,323 496.071,103	1.417
95	323.028,222 496.066,627	96	323.026,701 496.063,453	3.52
98	323.024,891 496.059,766	99	323.023,599 496.057,192	2.88
101	323.020,769 496.051,71	102	323.019,225 496.048,806	3.29
104	323.016,064 496.043,036	105	323.014,448 496.040,17	3.29
107	323.011,245 496.034,653	108	323.009,662 496.031,999	3.09
110	323.007,746 496.028,837	111	323.006,039 496.026,023	3.292
113	323.002,556 496.020,439	114	323.001,515 496.018,808	1.934

Punct început	X / Y	Punct sfârşit	X / Y	Lungime segment
18	323.211,825 496.410,949	19	323.210,405 496.409,57	1.98
21	323.204,655 496.403,856	22	323.197,569 496.396,8	10.0
24	323.176,311 496.375,632	25	323.162,139 496.361,519	20.0
27	323.140,881 496.340,351	28	323.137,256 496.336,741	5.116
30	323.134,888 496.334,321	31	323.133,726 496.333,086	1.696
33	323.130,266 496.329,207	34	323.128,594 496.327,216	2.6
36	323.126,322 496.324,373	37	323.125,687 496.323,549	1.04
39	323.124,437 496.321,886	40	323.123,823 496.321,048	1.04
42	323.122,613 496.319,355	43	323.122,019 496.318,502	1.04
45	323.120,851 496.316,781	46	323.120,277 496.315,914	1.04
48	323.119,15 496.314,166	49	323.118,672 496.313,404	0.9
51	323.118,052 496.312,399	52	323.117,513 496.311,509	1.04
54	323.116,457 496.309,717	55	323.115,94 496.308,815	1.04
57	323.114,187 496.305,625	58	323.112,99 496.303,317	2.6
60	323.110,736 496.298,631	61	323.109,68 496.296,256	2.6
63	323.107,71 496.291,443	64	323.106,799 496.289,011	2.598
66	323.105,896 496.286,441	67	323.097,089 496.260,513	27.383
69	323.077,79 496.203,701	70	323.074,574 496.194,232	10.0
72	323.065,382 496.161,85	73	323.061,708 496.156,358	6.607
75	323.055,276 496.137,421	76	323.045,626 496.109,015	30.0
78	323.044,474 496.105,657	79	323.043,47 496.102,81	3.019
81	323.042,344 496.099,697	82	323.040,989 496.096,053	3.888
84	323.038,816 496.090,483	85	323.037,635 496.087,612	3.104
87	323.035,711 496.083,066	88	323.034,983 496.081,385	1.833
90	323.032,382 496.075,551	91	323.031,047 496.072,65	3.194
93	323.030,323 496.071,103	94	323.029,716 496.069,82	1.42
96	323.026,701 496.063,453	97	323.026,165 496.062,35	1.226
99	323.023,599 496.057,192	100	323.022,289 496.054,628	2.88
102	323.019,225 496.048,806	103	323.017,656 496.045,914	3.29
105	323.014,448 496.040,17	106	323.012,807 496.037,319	3.29
108	323.009,662 496.031,999	109	323.008,055 496.029,352	3.097
111	323.006,039 496.026,023	112	323.004,31 496.023,224	3.29
114	323.001,515 496.018,808	115	322.997,169 496.012,044	8.04

Punct început	X / Y	Punct sfârşit	X / Y	Lungime segment
115	322.997,169 496.012,044	116	322.994,797 496.008,351	4.389
118	322.976,173 495.979,99	119	322.976,543 495.979,799	0.416
121	322.972,02 495.973,665	122	322.969,767 495.970,233	4.106
124	322.953,763 495.945,861	125	322.953,3 495.945,156	0.843
127	322.936,834 495.920,08	128	322.916,086 495.888,482	37.801
130	322.913,056 495.883,947	131	322.911,197 495.881,238	3.286
133	322.907,84 495.876,485	134	322.905,687 495.873,522	3.662
136	322.901,802 495.868,339	137	322.900,083 495.866,109	2.816
139	322.898,267 495.863,793	140	322.897,47 495.862,79	1.281
142	322.893,564 495.857,98	143	322.891,216 495.855,17	3.662
145	322.886,927 495.850,192	146	322.884,747 495.847,733	3.286
148	322.880,498 495.843,073	149	322.878,339 495.840,77	3.156
151	322.871,193 495.833,215	152	322.862,285 495.823,797	12.963
154	322.857,449 495.818,685	155	322.850,578 495.811,42	10.0
157	322.837,078 495.797,148	158	322.836,834 495.796,89	0.355
160	322.819,899 495.778,985	161	322.816,219 495.775,095	5.355
163	322.802,476 495.760,565	164	322.788,732 495.746,035	20.0
166	322.785,627 495.742,787	167	322.783,778 495.740,935	2.618
169	322.780,128 495.737,467	170	322.778,334 495.735,848	2.417
172	322.774,665 495.732,702	173	322.772,645 495.731,057	2.605
175	322.768,516 495.727,876	176	322.767,256 495.726,951	1.563
178	322.765,054 495.725,384	179	322.763,06 495.724,018	2.417
181	322.760,162 495.722,123	182	322.742,137 495.712,317	20.52
184	322.723,84 495.703,643	185	322.714,802 495.699,364	10.0
187	322.705,764 495.695,084	188	322.696,725 495.690,805	10.0
190	322.691,368 495.688,268	191	322.689,498 495.687,374	2.073
193	322.685,904 495.685,607	194	322.683,118 495.684,192	3.124
196	322.679,459 495.682,272	197	322.678,58 495.681,801	0.997
199	322.677,666 495.681,306	200	322.676,771 495.680,817	1.019
202	322.672,119 495.678,624	203	322.664,051 495.674,199	9.202
205	322.641,254 495.659,553	206	322.637,232 495.656,48	5.062
208	322.635,534 495.655,334	209	322.633,406 495.653,837	2.602
211	322.629,242 495.650,709	212	322.627,21 495.649,08	2.604

Punct început	X / Y	Punct sfârşit	X / Y	Lungime segment
116	322.994,797 496.008,351	117	322.991,722 496.003,669	5.601
119	322.976,543 495.979,799	120	322.972,2 495.973,574	7.59
122	322.969,767 495.970,233	123	322.958,789 495.953,516	20.0
125	322.953,3 495.945,156	126	322.942,323 495.928,438	20.0
128	322.916,086 495.888,482	129	322.914,89 495.886,674	2.167
131	322.911,197 495.881,238	132	322.909,311 495.878,547	3.286
134	322.905,687 495.873,522	135	322.903,503 495.870,583	3.662
137	322.900,083 495.866,109	138	322.898,344 495.863,891	2.818
140	322.897,47 495.862,79	141	322.895,883 495.860,814	2.534
143	322.891,216 495.855,17	144	322.889,083 495.852,671	3.285
146	322.884,747 495.847,733	147	322.882,633 495.845,393	3.153
149	322.878,339 495.840,77	150	322.878,064 495.840,48	0.4
152	322.862,285 495.823,797	153	322.859,536 495.820,891	4.0
155	322.850,578 495.811,42	156	322.848,542 495.809,267	2.963
158	322.836,834 495.796,89	159	322.829,962 495.789,625	10.0
161	322.816,219 495.775,095	162	322.809,347 495.767,83	10.0
164	322.788,732 495.746,035	165	322.787,446 495.744,676	1.871
167	322.783,778 495.740,935	168	322.781,894 495.739,116	2.618
170	322.778,334 495.735,848	171	322.776,512 495.734,26	2.417
173	322.772,645 495.731,057	174	322.770,596 495.729,448	2.605
176	322.767,256 495.726,951	177	322.767,027 495.726,785	0.282
179	322.763,06 495.724,018	180	322.761,044 495.722,686	2.417
182	322.742,137 495.712,317	183	322.741,356 495.711,936	0.868
185	322.714,802 495.699,364	186	322.713,09 495.698,553	1.894
188	322.696,725 495.690,805	189	322.691,398 495.688,283	5.894
191	322.689,498 495.687,374	192	322.687,633 495.686,465	2.075
194	322.683,118 495.684,192	195	322.680,35 495.682,746	3.123
197	322.678,58 495.681,801	198	322.678,56 495.681,79	0.022
200	322.676,771 495.680,817	201	322.676,374 495.680,598	0.454
203	322.664,051 495.674,199	204	322.651,769 495.666,537	14.476
206	322.637,232 495.656,48	207	322.636,957 495.656,298	0.33
209	322.633,406 495.653,837	210	322.631,307 495.652,294	2.604
212	322.627,21 495.649,08	213	322.627,124 495.649,009	0.111

Punct început	X / Y	Punct sfârşit	X / Y	Lungime segment
117	322.991,722 496.003,669	118	322.976,173 495.979,99	28.328
120	322.972,2 495.973,574	121	322.972,02 495.973,665	0.201
123	322.958,789 495.953,516	124	322.953,763 495.945,861	9.157
126	322.942,323 495.928,438	127	322.936,834 495.920,08	10.0
129	322.914,89 495.886,674	130	322.913,056 495.883,947	3.287
132	322.909,311 495.878,547	133	322.907,84 495.876,485	2.533
135	322.903,503 495.870,583	136	322.901,802 495.868,339	2.816
138	322.898,344 495.863,891	139	322.898,267 495.863,793	0.125
141	322.895,883 495.860,814	142	322.893,564 495.857,98	3.662
144	322.889,083 495.852,671	145	322.886,927 495.850,192	3.286
147	322.882,633 495.845,393	148	322.880,498 495.843,073	3.153
150	322.878,064 495.840,48	151	322.871,193 495.833,215	10.0
153	322.859,536 495.820,891	154	322.857,449 495.818,685	3.037
156	322.848,542 495.809,267	157	322.837,078 495.797,148	16.682
159	322.829,962 495.789,625	160	322.819,899 495.778,985	14.645
162	322.809,347 495.767,83	163	322.802,476 495.760,565	10.0
165	322.787,446 495.744,676	166	322.785,627 495.742,787	2.622
168	322.781,894 495.739,116	169	322.780,128 495.737,467	2.416
171	322.776,512 495.734,26	172	322.774,665 495.732,702	2.416
174	322.770,596 495.729,448	175	322.768,516 495.727,876	2.607
177	322.767,027 495.726,785	178	322.765,054 495.725,384	2.42
180	322.761,044 495.722,686	181	322.760,162 495.722,123	1.046
183	322.741,356 495.711,936	184	322.723,84 495.703,643	19.381
186	322.713,09 495.698,553	187	322.705,764 495.695,084	8.106
189	322.691,398 495.688,283	190	322.691,368 495.688,268	0.034
192	322.687,633 495.686,465	193	322.685,904 495.685,607	1.93
195	322.680,35 495.682,746	196	322.679,459 495.682,272	1.01
198	322.678,56 495.681,79	199	322.677,666 495.681,306	1.018
201	322.676,374 495.680,598	202	322.672,119 495.678,624	4.69
204	322.651,769 495.666,537	205	322.641,254 495.659,553	12.623
207	322.636,957 495.656,298	208	322.635,534 495.655,334	1.719
210	322.631,307 495.652,294	211	322.629,242 495.650,709	2.604
213	322.627,124 495.649,009	214	322.625,212 495.647,41	2.493

Punct început	X / Y	Punct sfârşit	X / Y	Lungime segment
214	322.625,212 495.647,41	215	322.623,249 495.645,698	2.604
217	322.619,434 495.642,155	218	322.617,996 495.640,74	2.017
220	322.615,883 495.638,575	221	322.614,688 495.637,302	1.746
223	322.612,351 495.634,708	224	322.612,257 495.634,601	0.143
226	322.608,916 495.630,613	227	322.607,306 495.628,565	2.604
229	322.604,218 495.624,372	230	322.602,74 495.622,228	2.604
232	322.599,92 495.617,851	233	322.598,877 495.616,124	2.017
235	322.597,477 495.613,703	236	322.594,837 495.609,016	5.38
238	322.580,113 495.582,877	239	322.575,205 495.574,165	10.0
241	322.570,297 495.565,452	242	322.566,227 495.558,225	8.294
244	322.560,482 495.548,026	245	322.559,205 495.545,759	2.602
247	322.555,584 495.539,237	248	322.553,919 495.536,175	3.486
250	322.550,817 495.530,351	251	322.548,49 495.525,879	5.041
253	322.545,644 495.520,282	254	322.541,708 495.512,442	8.773
256	322.536,046 495.501,165	257	322.534,443 495.497,973	3.572
259	322.520,828 495.471,538	260	322.520,342 495.470,953	0.76
262	322.519,283 495.469,86	263	322.518,81 495.469,437	0.635
265	322.517,81 495.468,652	266	322.517,148 495.468,202	0.801
268	322.515,76 495.467,413	269	322.515,037 495.467,075	0.798
271	322.513,542 495.466,517	272	322.512,77 495.466,297	0.802
274	322.511,703 495.466,066	275	322.511,153 495.465,977	0.557
277	322.500,163 495.464,416	278	322.497,838 495.464,057	2.353
280	322.493,207 495.463,162	281	322.491,405 495.462,75	1.849
283	322.487,829 495.461,819	284	322.486,056 495.461,302	1.847
286	322.483,041 495.460,337	287	322.481,464 495.459,787	1.671
289	322.478,342 495.458,605	290	322.478,09 495.458,504	0.271
292	322.476,142 495.457,696	293	322.475,332 495.457,344	0.883
295	322.459,884 495.449,994	296	322.459,56 495.449,864	0.35
298	322.458,65 495.449,429	299	322.457,923 495.449,087	0.804
301	322.456,212 495.448,318	302	322.455,35 495.447,95	0.938
304	322.453,612 495.447,246	305	322.452,737 495.446,91	0.937
307	322.450,974 495.446,271	308	322.450,087 495.445,969	0.938
310	322.448,301 495.445,397	311	322.447,403 495.445,128	0.938

Punct început	X / Y	Punct sfârşit	X / Y	Lungime segment
215	322.623,249 495.645,698	216	322.621,323 495.643,946	2.604
218	322.617,996 495.640,74	219	322.616,584 495.639,304	2.014
221	322.614,688 495.637,302	222	322.613,509 495.636,012	1.747
224	322.612,257 495.634,601	225	322.610,567 495.632,626	2.599
227	322.607,306 495.628,565	228	322.605,74 495.626,485	2.604
230	322.602,74 495.622,228	231	322.601,307 495.620,054	2.604
233	322.598,877 495.616,124	234	322.597,863 495.614,384	2.014
236	322.594,837 495.609,016	237	322.585,021 495.591,59	20.0
239	322.575,205 495.574,165	240	322.575,15 495.574,067	0.112
242	322.566,227 495.558,225	243	322.565,389 495.556,739	1.706
245	322.559,205 495.545,759	246	322.557,384 495.542,505	3.729
248	322.553,919 495.536,175	249	322.552,273 495.533,102	3.486
251	322.548,49 495.525,879	252	322.546,201 495.521,389	5.04
254	322.541,708 495.512,442	255	322.537,221 495.503,505	10.0
257	322.534,443 495.497,973	258	322.520,976 495.471,736	29.491
260	322.520,342 495.470,953	261	322.519,827 495.470,394	0.76
263	322.518,81 495.469,437	264	322.518,317 495.469,033	0.637
266	322.517,148 495.468,202	267	322.516,464 495.467,789	0.798
269	322.515,037 495.467,075	270	322.514,297 495.466,776	0.798
272	322.512,77 495.466,297	273	322.512,24 495.466,172	0.544
275	322.511,153 495.465,977	276	322.503,432 495.464,881	7.798
278	322.497,838 495.464,057	279	322.495,516 495.463,638	2.359
281	322.491,405 495.462,75	282	322.489,613 495.462,302	1.848
284	322.486,056 495.461,302	285	322.484,544 495.460,832	1.583
287	322.481,464 495.459,787	288	322.479,896 495.459,209	1.671
290	322.478,09 495.458,504	291	322.477,115 495.458,106	1.054
293	322.475,332 495.457,344	294	322.469,016 495.454,977	6.745
296	322.459,56 495.449,864	297	322.458,778 495.449,491	0.866
299	322.457,923 495.449,087	300	322.457,07 495.448,697	0.938
302	322.455,35 495.447,95	303	322.454,484 495.447,592	0.937
305	322.452,737 495.446,91	306	322.451,858 495.446,585	0.938
308	322.450,087 495.445,969	309	322.449,196 495.445,677	0.937
311	322.447,403 495.445,128	312	322.446,502 495.444,87	0.937

Punct început	X / Y	Punct sfârşit	X / Y	Lungime segment
216	322.621,323 495.643,946	217	322.619,434 495.642,155	2.603
219	322.616,584 495.639,304	220	322.615,883 495.638,575	1.011
222	322.613,509 495.636,012	223	322.612,351 495.634,708	1.744
225	322.610,567 495.632,626	226	322.608,916 495.630,613	2.604
228	322.605,74 495.626,485	229	322.604,218 495.624,372	2.604
231	322.601,307 495.620,054	232	322.599,92 495.617,851	2.603
234	322.597,863 495.614,384	235	322.597,477 495.613,703	0.783
237	322.585,021 495.591,59	238	322.580,113 495.582,877	10.0
240	322.575,15 495.574,067	241	322.570,297 495.565,452	9.888
243	322.565,389 495.556,739	244	322.560,482 495.548,026	10.0
246	322.557,384 495.542,505	247	322.555,584 495.539,237	3.731
249	322.552,273 495.533,102	250	322.550,817 495.530,351	3.113
252	322.546,201 495.521,389	253	322.545,644 495.520,282	1.239
255	322.537,221 495.503,505	256	322.536,046 495.501,165	2.619
258	322.520,976 495.471,736	259	322.520,828 495.471,538	0.247
261	322.519,827 495.470,394	262	322.519,283 495.469,86	0.762
264	322.518,317 495.469,033	265	322.517,81 495.468,652	0.634
267	322.516,464 495.467,789	268	322.515,76 495.467,413	0.798
270	322.514,297 495.466,776	271	322.513,542 495.466,517	0.798
273	322.512,24 495.466,172	274	322.511,703 495.466,066	0.548
276	322.503,432 495.464,881	277	322.500,163 495.464,416	3.302
279	322.495,516 495.463,638	280	322.493,207 495.463,162	2.357
282	322.489,613 495.462,302	283	322.487,829 495.461,819	1.848
285	322.484,544 495.460,832	286	322.483,041 495.460,337	1.583
288	322.479,896 495.459,209	289	322.478,342 495.458,605	1.667
291	322.477,115 495.458,106	292	322.476,142 495.457,696	1.056
294	322.469,016 495.454,977	295	322.459,884 495.449,994	10.403
297	322.458,778 495.449,491	298	322.458,65 495.449,429	0.142
300	322.457,07 495.448,697	301	322.456,212 495.448,318	0.938
303	322.454,484 495.447,592	304	322.453,612 495.447,246	0.938
306	322.451,858 495.446,585	307	322.450,974 495.446,271	0.937
309	322.449,196 495.445,677	310	322.448,301 495.445,397	0.938
312	322.446,502 495.444,87	313	322.445,598 495.444,623	0.937

Punct început	X / Y	Punct sfârşit	X / Y	Lungime segment
313	322.445,598 495.444,623	314	322.444,69 495.444,388	0.938
316	322.442,04 495.443,904	317	322.441,531 495.443,718	0.542
319	322.424,704 495.442,659	320	322.418,034 495.443,224	6.694
322	322.397,376 495.448,44	323	322.375,995 495.456,297	22.779
325	322.333,171 495.475,572	326	322.322,345 495.481,142	12.175
328	322.311,997 495.486,795	329	322.297,099 495.493,674	16.409
331	322.296,112 495.496,535	332	322.293,312 495.498,178	3.246
334	322.276,063 495.508,3	335	322.267,438 495.513,362	10.0
337	322.242,517 495.527,986	338	322.241,98 495.528,296	0.62
340	322.240,015 495.529,35	341	322.238,567 495.530,048	1.607
343	322.235,602 495.531,287	344	322.234,088 495.531,826	1.607
346	322.231,009 495.532,741	347	322.229,627 495.533,075	1.422
349	322.226,837 495.533,611	350	322.225,431 495.533,813	1.421
352	322.222,641 495.534,08	353	322.221,261 495.534,148	1.382
355	322.218,272 495.534,149	356	322.216,667 495.534,068	1.607
358	322.213,471 495.533,734	359	322.211,884 495.533,481	1.607
361	322.208,742 495.532,808	362	322.207,388 495.532,444	1.402
364	322.204,727 495.531,593	365	322.198,815 495.529,499	6.272
367	322.181,166 495.523,26	368	322.180,169 495.522,946	1.045
370	322.177,455 495.522,216	371	322.177,17 495.522,154	0.292
373	322.173,427 495.520,732	374	322.167,133 495.520,839	6.295
376	322.156,916 495.522,745	377	322.154,892 495.523,31	2.101
379	322.141,306 495.530,259	380	322.122,699 495.542,184	22.1
382	322.096,652 495.560,838	383	322.094,71 495.562,356	2.465
385	322.093,492 495.563,223	386	322.092,678 495.563,803	1.0
388	322.091,049 495.564,964	389	322.089,42 495.566,124	2.0
391	322.086,976 495.567,865	392	322.086,162 495.568,445	1.0
394	322.084,533 495.569,605	395	322.083,718 495.570,185	1.0
397	322.082,09 495.571,346	398	322.081,275 495.571,926	1.0
400	322.079,646 495.573,086	401	322.078,832 495.573,667	1.0
403	322.077,203 495.574,827	404	322.076,475 495.575,345	0.893
406	322.075,545 495.576,003	407	322.074,701 495.576,593	1.029
409	322.073,003 495.577,756	410	322.072,494 495.578,099	0.614

Punct început	X / Y	Punct sfârşit	X / Y	Lungime segment
314	322.444,69 495.444,388	315	322.444,081 495.444,238	0.628
317	322.441,531 495.443,718	318	322.436,509 495.442,688	5.127
320	322.418,034 495.443,224	321	322.407,162 495.445,517	11.111
323	322.375,995 495.456,297	324	322.368,434 495.459,243	8.115
326	322.322,345 495.481,142	327	322.312,77 495.486,292	10.872
329	322.297,099 495.493,674	330	322.297,83 495.495,136	1.634
332	322.293,312 495.498,178	333	322.291,624 495.499,169	1.958
335	322.267,438 495.513,362	336	322.250,189 495.523,484	20.0
338	322.241,98 495.528,296	339	322.241,432 495.528,603	0.629
341	322.238,567 495.530,048	342	322.237,096 495.530,694	1.607
344	322.234,088 495.531,826	345	322.232,556 495.532,311	1.607
347	322.229,627 495.533,075	348	322.228,236 495.533,365	1.421
350	322.225,431 495.533,813	351	322.224,019 495.533,97	1.42
353	322.221,261 495.534,148	354	322.219,877 495.534,173	1.384
356	322.216,667 495.534,068	357	322.215,066 495.533,929	1.607
359	322.211,884 495.533,481	360	322.210,306 495.533,172	1.607
362	322.207,388 495.532,444	363	322.206,047 495.532,038	1.401
365	322.198,815 495.529,499	366	322.182,162 495.523,6	17.667
368	322.180,169 495.522,946	369	322.178,817 495.522,56	1.406
371	322.177,17 495.522,154	372	322.175,462 495.521,239	1.938
374	322.167,133 495.520,839	375	322.161,009 495.521,842	6.206
377	322.154,892 495.523,31	378	322.149,193 495.525,837	6.234
380	322.122,699 495.542,184	381	322.108,489 495.551,986	17.263
383	322.094,71 495.562,356	384	322.093,748 495.563,041	1.18
386	322.092,678 495.563,803	387	322.091,863 495.564,384	1.0
389	322.089,42 495.566,124	390	322.087,791 495.567,284	2.0
392	322.086,162 495.568,445	393	322.085,348 495.569,025	1.0
395	322.083,718 495.570,185	396	322.082,904 495.570,766	1.0
398	322.081,275 495.571,926	399	322.080,461 495.572,506	1.0
401	322.078,832 495.573,667	402	322.078,017 495.574,247	1.0
404	322.076,475 495.575,345	405	322.076,385 495.575,41	0.111
407	322.074,701 495.576,593	408	322.073,854 495.577,177	1.029
410	322.072,494 495.578,099	411	322.072,148 495.578,331	0.417

Punct început	X / Y	Punct sfârşit	X / Y	Lungime segment
315	322.444,081 495.444,238	316	322.442,04 495.443,904	2.068
318	322.436,509 495.442,688	319	322.424,704 495.442,659	11.805
321	322.407,162 495.445,517	322	322.397,376 495.448,44	10.213
324	322.368,434 495.459,243	325	322.333,171 495.475,572	38.86
327	322.312,77 495.486,292	328	322.311,997 495.486,795	0.922
330	322.297,83 495.495,136	331	322.296,112 495.496,535	2.215
333	322.291,624 495.499,169	334	322.276,063 495.508,3	18.042
336	322.250,189 495.523,484	337	322.242,517 495.527,986	8.895
339	322.241,432 495.528,603	340	322.240,015 495.529,35	1.602
342	322.237,096 495.530,694	343	322.235,602 495.531,287	1.607
345	322.232,556 495.532,311	346	322.231,009 495.532,741	1.606
348	322.228,236 495.533,365	349	322.226,837 495.533,611	1.421
351	322.224,019 495.533,97	352	322.222,641 495.534,08	1.382
354	322.219,877 495.534,173	355	322.218,272 495.534,149	1.606
357	322.215,066 495.533,929	358	322.213,471 495.533,734	1.607
360	322.210,306 495.533,172	361	322.208,742 495.532,808	1.606
363	322.206,047 495.532,038	364	322.204,727 495.531,593	1.393
366	322.182,162 495.523,6	367	322.181,166 495.523,26	1.053
369	322.178,817 495.522,56	370	322.177,455 495.522,216	1.404
372	322.175,462 495.521,239	373	322.173,427 495.520,732	2.097
375	322.161,009 495.521,842	376	322.156,916 495.522,745	4.191
378	322.149,193 495.525,837	379	322.141,306 495.530,259	9.042
381	322.108,489 495.551,986	382	322.096,652 495.560,838	14.781
384	322.093,748 495.563,041	385	322.093,492 495.563,223	0.314
387	322.091,863 495.564,384	388	322.091,049 495.564,964	1.0
390	322.087,791 495.567,284	391	322.086,976 495.567,865	1.0
393	322.085,348 495.569,025	394	322.084,533 495.569,605	1.0
396	322.082,904 495.570,766	397	322.082,09 495.571,346	1.0
399	322.080,461 495.572,506	400	322.079,646 495.573,086	1.0
402	322.078,017 495.574,247	403	322.077,203 495.574,827	1.0
405	322.076,385 495.575,41	406	322.075,545 495.576,003	1.028
408	322.073,854 495.577,177	409	322.073,003 495.577,756	1.029
411	322.072,148 495.578,331	412	322.071,291 495.578,9	1.028

Punct început	X / Y	Punct sfârşit	X / Y	Lungime segment
412	322.071,291 495.578,9	413	322.070,43 495.579,464	1.029
415	322.068,698 495.580,577	416	322.067,827 495.581,126	1.029
418	322.066,076 495.582,209	419	322.065,195 495.582,742	1.029
421	322.063,425 495.583,794	422	322.062,536 495.584,312	1.029
424	322.060,747 495.585,332	425	322.059,848 495.585,834	1.029
427	322.058,875 495.586,37	428	322.058,042 495.586,822	0.948
430	322.056,225 495.587,789	431	322.055,312 495.588,264	1.029
433	322.053,477 495.589,199	434	322.052,556 495.589,658	1.029
436	322.050,706 495.590,561	437	322.049,776 495.591,004	1.029
439	322.048,549 495.591,578	440	322.046,826 495.592,366	1.895
442	322.042,602 495.594,203	443	322.040,099 495.595,229	2.705
445	322.017,137 495.604,44	446	322.001,481 495.610,721	16.869
448	321.985,014 495.617,572	449	321.983,098 495.618,412	2.092
451	321.980,4 495.619,643	452	321.979,578 495.620,03	0.908
454	321.976,377 495.621,553	455	321.974,026 495.622,718	2.624
457	321.969,967 495.624,84	458	321.968,252 495.625,78	1.956
460	321.964,909 495.627,69	461	321.963,255 495.628,674	1.924
463	321.959,143 495.631,237	464	321.957,116 495.632,562	2.422
466	321.952,943 495.635,43	467	321.952,828 495.635,513	0.141
469	321.949,328 495.638,058	470	321.947,136 495.639,668	2.719
472	321.933,005 495.650,046	473	321.930,99 495.651,49	2.479
475	321.922,858 495.657,312	476	321.914,727 495.663,134	10.001
478	321.909,944 495.666,61	479	321.907,168 495.668,648	3.444
481	321.903,913 495.671,01	482	321.901,156 495.672,968	3.381
484	321.897,545 495.675,472	485	321.896,707 495.676,044	1.014
487	321.895,026 495.677,18	488	321.894,184 495.677,744	1.014
490	321.892,494 495.678,866	491	321.891,646 495.679,423	1.014
493	321.889,946 495.680,531	494	321.889,094 495.681,081	1.014
496	321.887,385 495.682,173	497	321.886,528 495.682,716	1.014
499	321.884,874 495.683,753	500	321.884,809 495.683,794	0.077
502	321.883,085 495.684,862	503	321.882,22 495.685,392	1.014
505	321.878,456 495.687,662	506	321.875,542 495.689,376	3.381
508	321.870,103 495.692,475	509	321.867,584 495.693,869	2.879

Punct început	X / Y	Punct sfârşit	X / Y	Lungime segment
413	322.070,43 495.579,464	414	322.069,565 495.580,023	1.03
416	322.067,827 495.581,126	417	322.066,953 495.581,67	1.029
419	322.065,195 495.582,742	420	322.064,312 495.583,271	1.029
422	322.062,536 495.584,312	423	322.061,643 495.584,824	1.029
425	322.059,848 495.585,834	426	322.058,948 495.586,33	1.028
428	322.058,042 495.586,822	429	322.057,135 495.587,308	1.029
431	322.055,312 495.588,264	432	322.054,396 495.588,734	1.029
434	322.052,556 495.589,658	435	322.051,632 495.590,112	1.029
437	322.049,776 495.591,004	438	322.048,845 495.591,441	1.028
440	322.046,826 495.592,366	441	322.045,091 495.593,136	1.898
443	322.040,099 495.595,229	444	322.035,699 495.596,994	4.74
446	322.001,481 495.610,721	447	321.986,944 495.616,756	15.74
449	321.983,098 495.618,412	450	321.981,192 495.619,276	2.093
452	321.979,578 495.620,03	453	321.978,755 495.620,423	0.912
455	321.974,026 495.622,718	456	321.971,692 495.623,92	2.625
458	321.968,252 495.625,78	459	321.966,574 495.626,726	1.925
461	321.963,255 495.628,674	462	321.961,189 495.629,941	2.423
464	321.957,116 495.632,562	465	321.955,109 495.633,918	2.422
467	321.952,828 495.635,513	468	321.950,798 495.636,979	2.504
470	321.947,136 495.639,668	471	321.939,076 495.645,587	10.0
473	321.930,99 495.651,49	474	321.930,742 495.651,667	0.305
476	321.914,727 495.663,134	477	321.912,678 495.664,602	2.521
479	321.907,168 495.668,648	480	321.906,65 495.669,028	0.642
482	321.901,156 495.672,968	483	321.898,382 495.674,897	3.379
485	321.896,707 495.676,044	486	321.895,868 495.676,613	1.014
488	321.894,184 495.677,744	489	321.893,34 495.678,306	1.014
491	321.891,646 495.679,423	492	321.890,797 495.679,978	1.014
494	321.889,094 495.681,081	495	321.888,24 495.681,628	1.014
497	321.886,528 495.682,716	498	321.885,67 495.683,256	1.014
500	321.884,809 495.683,794	501	321.883,948 495.684,329	1.014
503	321.882,22 495.685,392	504	321.881,353 495.685,921	1.016
506	321.875,542 495.689,376	507	321.872,612 495.691,061	3.381
509	321.867,584 495.693,869	510	321.865,658 495.694,916	2.193

Punct început	X / Y	Punct sfârşit	X / Y	Lungime segment
414	322.069,565 495.580,023	415	322.068,698 495.580,577	1.029
417	322.066,953 495.581,67	418	322.066,076 495.582,209	1.029
420	322.064,312 495.583,271	421	322.063,425 495.583,794	1.029
423	322.061,643 495.584,824	424	322.060,747 495.585,332	1.029
426	322.058,948 495.586,33	427	322.058,875 495.586,37	0.083
429	322.057,135 495.587,308	430	322.056,225 495.587,789	1.029
432	322.054,396 495.588,734	433	322.053,477 495.589,199	1.029
435	322.051,632 495.590,112	436	322.050,706 495.590,561	1.029
438	322.048,845 495.591,441	439	322.048,549 495.591,578	0.326
441	322.045,091 495.593,136	442	322.042,602 495.594,203	2.708
444	322.035,699 495.596,994	445	322.017,137 495.604,44	20.0
447	321.986,944 495.616,756	448	321.985,014 495.617,572	2.095
450	321.981,192 495.619,276	451	321.980,4 495.619,643	0.873
453	321.978,755 495.620,423	454	321.976,377 495.621,553	2.633
456	321.971,692 495.623,92	457	321.969,967 495.624,84	1.955
459	321.966,574 495.626,726	460	321.964,909 495.627,69	1.925
462	321.961,189 495.629,941	463	321.959,143 495.631,237	2.422
465	321.955,109 495.633,918	466	321.952,943 495.635,43	2.642
468	321.950,798 495.636,979	469	321.949,328 495.638,058	1.824
471	321.939,076 495.645,587	472	321.933,005 495.650,046	7.533
474	321.930,742 495.651,667	475	321.922,858 495.657,312	9.696
477	321.912,678 495.664,602	478	321.909,944 495.666,61	3.392
480	321.906,65 495.669,028	481	321.903,913 495.671,01	3.379
483	321.898,382 495.674,897	484	321.897,545 495.675,472	1.015
486	321.895,868 495.676,613	487	321.895,026 495.677,18	1.014
489	321.893,34 495.678,306	490	321.892,494 495.678,866	1.014
492	321.890,797 495.679,978	493	321.889,946 495.680,531	1.014
495	321.888,24 495.681,628	496	321.887,385 495.682,173	1.014
498	321.885,67 495.683,256	499	321.884,874 495.683,753	0.938
501	321.883,948 495.684,329	502	321.883,085 495.684,862	1.014
504	321.881,353 495.685,921	505	321.878,456 495.687,662	3.379
507	321.872,612 495.691,061	508	321.870,103 495.692,475	2.88
510	321.865,658 495.694,916	511	321.863,725 495.695,952	2.193

Punct început	X / Y	Punct sfârşit	X / Y	Lungime segment
511	321.863,725 495.695,952	512	321.861,298 495.697,23	2.743
514	321.856,416 495.699,731	515	321.854,703 495.700,586	1.914
517	321.850,094 495.702,829	518	321.847,827 495.703,902	2.508
520	321.842,475 495.706,359	521	321.839,384 495.707,73	3.381
523	321.833,92 495.710,068	524	321.831,552 495.711,047	2.562
526	321.828,673 495.712,211	527	321.826,895 495.712,915	1.913
529	321.820,876 495.715,248	530	321.819,56 495.715,837	1.442
532	321.771,362 495.734,395	533	321.722,216 495.753,382	52.686
535	321.640,292 495.785,918	536	321.638,876 495.786,754	1.644
538	321.636,905 495.787,923	539	321.635,742 495.788,616	1.354
541	321.629,631 495.792,255	542	321.623,046 495.795,075	7.163
544	321.613,853 495.799,012	545	321.612,464 495.799,606	1.511
547	321.610,648 495.800,216	548	321.604,126 495.802,036	6.771
550	321.603,322 495.802,26	551	321.603,209 495.802,291	0.117
553	321.597,202 495.803,967	554	321.595,672 495.804,622	1.664
556	321.585,488 495.808,983	557	321.584,907 495.809,232	0.632
559	321.576,362 495.813,006	560	321.576,048 495.813,15	0.346
562	321.573,297 495.814,419	563	321.570,111 495.815,888	3.509
565	321.567,278 495.817,195	566	321.563,434 495.818,968	4.233
568	321.561,09 495.820,03	569	321.558,127 495.821,298	3.223
571	321.557,478 495.821,576	572	321.554,686 495.822,772	3.037
574	321.546,605 495.826,232	575	321.545,579 495.826,672	1.116
577	321.543,582 495.827,516	578	321.542,394 495.828,004	1.285
580	321.540,818 495.828,644	581	321.539,557 495.829,148	1.358
583	321.533,163 495.831,559	584	321.529,939 495.832,692	3.417
586	321.523,441 495.834,81	587	321.520,169 495.835,795	3.417
589	321.517,661 495.836,514	590	321.515,145 495.837,203	2.609
592	321.511,743 495.838,085	593	321.511,445 495.838,16	0.307
595	321.506,941 495.839,236	596	321.503,604 495.839,971	3.417
598	321.498,677 495.840,959	599	321.495,812 495.841,402	2.899
601	321.490,092 495.842,175	602	321.489,609 495.842,23	0.487
604	321.483,532 495.842,877	605	321.478,917 495.843,533	4.661
607	321.413,453 495.849,569	608	321.408,007 495.850,113	5.473

Punct început	X / Y	Punct sfârşit	X / Y	Lungime segment
512	321.861,298 495.697,23	513	321.858,862 495.698,49	2.743
515	321.854,703 495.700,586	516	321.852,403 495.701,715	2.563
518	321.847,827 495.703,902	519	321.845,552 495.704,96	2.509
521	321.839,384 495.707,73	522	321.836,281 495.709,07	3.38
524	321.831,552 495.711,047	525	321.830,114 495.711,632	1.553
527	321.826,895 495.712,915	528	321.825,019 495.713,647	2.014
530	321.819,56 495.715,837	531	321.805,336 495.721,448	15.291
533	321.722,216 495.753,382	534	321.667,513 495.774,917	58.789
536	321.638,876 495.786,754	537	321.637,885 495.787,342	1.152
539	321.635,742 495.788,616	540	321.632,204 495.790,723	4.118
542	321.623,046 495.795,075	543	321.620,018 495.796,372	3.294
545	321.612,464 495.799,606	546	321.611,778 495.799,9	0.746
548	321.604,126 495.802,036	549	321.603,398 495.802,238	0.755
551	321.603,209 495.802,291	552	321.600,925 495.802,928	2.372
554	321.595,672 495.804,622	555	321.594,681 495.805,046	1.079
557	321.584,907 495.809,232	558	321.579,853 495.811,396	5.499
560	321.576,048 495.813,15	561	321.575,721 495.813,301	0.361
563	321.570,111 495.815,888	564	321.568,193 495.816,773	2.113
566	321.563,434 495.818,968	567	321.561,684 495.819,775	1.927
569	321.558,127 495.821,298	570	321.557,682 495.821,489	0.484
572	321.554,686 495.822,772	573	321.548,934 495.825,235	6.257
575	321.545,579 495.826,672	576	321.544,666 495.827,057	0.991
578	321.542,394 495.828,004	579	321.541,574 495.828,341	0.886
581	321.539,557 495.829,148	582	321.536,37 495.830,378	3.416
584	321.529,939 495.832,692	585	321.526,698 495.833,776	3.417
587	321.520,169 495.835,795	588	321.519,422 495.836,009	0.778
590	321.515,145 495.837,203	591	321.512,623 495.837,863	2.607
593	321.511,445 495.838,16	594	321.510,265 495.838,452	1.216
596	321.503,604 495.839,971	597	321.500,257 495.840,654	3.415
599	321.495,812 495.841,402	600	321.492,954 495.841,807	2.886
602	321.489,609 495.842,23	603	321.486,701 495.842,563	2.927
605	321.478,917 495.843,533	606	321.458,117 495.845,494	20.892
608	321.408,007 495.850,113	609	321.401,64 495.850,748	6.399

Punct început	X / Y	Punct sfârşit	X / Y	Lungime segment
513	321.858,862 495.698,49	514	321.856,416 495.699,731	2.743
516	321.852,403 495.701,715	517	321.850,094 495.702,829	2.563
519	321.845,552 495.704,96	520	321.842,475 495.706,359	3.38
522	321.836,281 495.709,07	523	321.833,92 495.710,068	2.564
525	321.830,114 495.711,632	526	321.828,673 495.712,211	1.552
528	321.825,019 495.713,647	529	321.820,876 495.715,248	4.441
531	321.805,336 495.721,448	532	321.771,362 495.734,395	36.357
534	321.667,513 495.774,917	535	321.640,292 495.785,918	29.36
537	321.637,885 495.787,342	538	321.636,905 495.787,923	1.14
540	321.632,204 495.790,723	541	321.629,631 495.792,255	2.995
543	321.620,018 495.796,372	544	321.613,853 495.799,012	6.706
546	321.611,778 495.799,9	547	321.610,648 495.800,216	1.173
549	321.603,398 495.802,238	550	321.603,322 495.802,26	0.079
552	321.600,925 495.802,928	553	321.597,202 495.803,967	3.865
555	321.594,681 495.805,046	556	321.585,488 495.808,983	10.0
558	321.579,853 495.811,396	559	321.576,362 495.813,006	3.844
561	321.575,721 495.813,301	562	321.573,297 495.814,419	2.669
564	321.568,193 495.816,773	565	321.567,278 495.817,195	1.008
567	321.561,684 495.819,775	568	321.561,09 495.820,03	0.647
570	321.557,682 495.821,489	571	321.557,478 495.821,576	0.222
573	321.548,934 495.825,235	574	321.546,605 495.826,232	2.534
576	321.544,666 495.827,057	577	321.543,582 495.827,516	1.178
579	321.541,574 495.828,341	580	321.540,818 495.828,644	0.815
582	321.536,37 495.830,378	583	321.533,163 495.831,559	3.417
585	321.526,698 495.833,776	586	321.523,441 495.834,81	3.417
588	321.519,422 495.836,009	589	321.517,661 495.836,514	1.832
591	321.512,623 495.837,863	592	321.511,743 495.838,085	0.908
594	321.510,265 495.838,452	595	321.506,941 495.839,236	3.415
597	321.500,257 495.840,654	598	321.498,677 495.840,959	1.609
600	321.492,954 495.841,807	601	321.490,092 495.842,175	2.886
603	321.486,701 495.842,563	604	321.483,532 495.842,877	3.184
606	321.458,117 495.845,494	607	321.413,453 495.849,569	44.85
609	321.401,64 495.850,748	610	321.367,104 495.854,195	34.707

Punct început	X / Y	Punct sfârşit	X / Y	Lungime segment
610	321.367,104 495.854,195	611	321.305,725 495.860,256	61.678
613	321.252,345 495.865,338	614	321.241,275 495.866,669	11.15
616	321.213,431 495.870,652	617	321.207,044 495.872,167	6.564
619	321.177,953 495.879,631	620	321.154,605 495.886,756	24.411
622	321.131,811 495.894,914	623	321.124,816 495.897,432	7.434
625	321.118,641 495.899,211	626	321.116,012 495.900,099	2.775
628	321.050,216 495.919,682	629	321.021,351 495.928,376	30.146
631	320.978,085 495.941,046	632	320.967,779 495.943,653	10.631
634	320.938,98 495.950,029	635	320.934,703 495.950,674	4.325
637	320.907,932 495.954,407	638	320.899,398 495.955,459	8.599
640	320.834,263 495.962,879	641	320.811,528 495.965,132	22.846
643	320.792,977 495.967,878	644	320.764,084 495.972,584	29.274
646	320.742,368 495.966,348	647	320.771,085 495.961,011	29.209
649	320.827,506 495.953,379	650	320.855,736 495.950,22	28.406
652	320.905,24 495.944,675	653	320.924,314 495.942,184	19.236
655	320.949,22 495.937,746	656	320.963,207 495.934,48	14.363
658	320.998,695 495.924,709	659	321.030,807 495.915,048	33.534
661	321.072,725 495.902,568	662	321.092,399 495.896,766	20.512
664	321.133,558 495.883,814	665	321.149,762 495.878,058	17.196
667	321.176,027 495.869,297	668	321.194,861 495.864,333	19.477
670	321.220,082 495.858,938	671	321.233,696 495.856,841	13.775
673	321.394,603 495.841,385	674	321.429,164 495.837,97	34.73
676	321.449,073 495.836,06	677	321.459,027 495.835,105	10.0
679	321.468,982 495.834,15	680	321.477,324 495.833,35	8.381
682	321.478,897 495.833,193	683	321.482,136 495.832,833	3.26
685	321.488,594 495.831,967	686	321.491,312 495.831,543	2.751
688	321.494,591 495.830,98	689	321.499,402 495.829,992	4.911
691	321.524,682 495.823,108	692	321.536,742 495.818,704	12.839
694	321.556,324 495.810,503	695	321.557,451 495.809,988	1.239
697	321.565,874 495.806,128	698	321.571,502 495.803,55	6.19
700	321.575,707 495.801,749	701	321.581,355 495.799,331	6.144
703	321.593,129 495.794,288	704	321.596,723 495.792,749	3.91
706	321.599,795 495.791,524	707	321.607,051 495.788,63	7.811

Punct început	X / Y	Punct sfârşit	X / Y	Lungime segment
611	321.305,725 495.860,256	612	321.252,888 495.865,273	53.075
614	321.241,275 495.866,669	615	321.220,332 495.869,654	21.155
617	321.207,044 495.872,167	618	321.199,763 495.874,024	7.514
620	321.154,605 495.886,756	621	321.141,591 495.891,322	13.792
623	321.124,816 495.897,432	624	321.121,728 495.898,322	3.213
626	321.116,012 495.900,099	627	321.066,771 495.914,8	51.389
629	321.021,351 495.928,376	630	320.993,935 495.936,447	28.579
632	320.967,779 495.943,653	633	320.950,943 495.947,599	17.292
635	320.934,703 495.950,674	636	320.920,734 495.952,857	14.139
638	320.899,398 495.955,459	639	320.883,507 495.957,128	15.978
641	320.811,528 495.965,132	642	320.801,784 495.966,505	9.84
644	320.764,084 495.972,584	645	320.744,33 495.976,43	20.125
647	320.771,085 495.961,011	648	320.786,468 495.958,675	15.559
650	320.855,736 495.950,22	651	320.876,428 495.947,953	20.816
653	320.924,314 495.942,184	654	320.938,808 495.939,776	14.693
656	320.963,207 495.934,48	657	320.972,77 495.932,204	9.83
659	321.030,807 495.915,048	660	321.056,865 495.907,343	27.173
662	321.092,399 495.896,766	663	321.121,682 495.887,997	30.568
665	321.149,762 495.878,058	666	321.163,124 495.873,54	14.105
668	321.194,861 495.864,333	669	321.207,472 495.861,636	12.896
671	321.233,696 495.856,841	672	321.339,178 495.846,5	105.987
674	321.429,164 495.837,97	675	321.439,119 495.837,015	10.0
677	321.459,027 495.835,105	678	321.460,296 495.834,983	1.275
680	321.477,324 495.833,35	681	321.477,387 495.833,344	0.063
683	321.482,136 495.832,833	684	321.485,368 495.832,425	3.258
686	321.491,312 495.831,543	687	321.494,025 495.831,084	2.752
689	321.499,402 495.829,992	690	321.512,552 495.826,902	13.508
692	321.536,742 495.818,704	693	321.550,852 495.812,887	15.262
695	321.557,451 495.809,988	696	321.563,038 495.807,427	6.146
698	321.571,502 495.803,55	699	321.572,162 495.803,267	0.718
701	321.581,355 495.799,331	702	321.590,547 495.795,394	10.0
704	321.596,723 495.792,749	705	321.599,027 495.791,83	2.48
707	321.607,051 495.788,63	708	321.609,086 495.787,817	2.192

Punct început	X / Y	Punct sfârşit	X / Y	Lungime segment
612	321.252,888 495.865,273	613	321.252,345 495.865,338	0.547
615	321.220,332 495.869,654	616	321.213,431 495.870,652	6.973
618	321.199,763 495.874,024	619	321.177,953 495.879,631	22.519
621	321.141,591 495.891,322	622	321.131,811 495.894,914	10.419
624	321.121,728 495.898,322	625	321.118,641 495.899,211	3.213
627	321.066,771 495.914,8	628	321.050,216 495.919,682	17.26
630	320.993,935 495.936,447	631	320.978,085 495.941,046	16.504
633	320.950,943 495.947,599	634	320.938,98 495.950,029	12.207
636	320.920,734 495.952,857	637	320.907,932 495.954,407	12.895
639	320.883,507 495.957,128	640	320.834,263 495.962,879	49.579
642	320.801,784 495.966,505	643	320.792,977 495.967,878	8.913
645	320.744,33 495.976,43	646	320.742,368 495.966,348	10.271
648	320.786,468 495.958,675	649	320.827,506 495.953,379	41.378
651	320.876,428 495.947,953	652	320.905,24 495.944,675	28.998
654	320.938,808 495.939,776	655	320.949,22 495.937,746	10.608
657	320.972,77 495.932,204	658	320.998,695 495.924,709	26.987
660	321.056,865 495.907,343	661	321.072,725 495.902,568	16.563
663	321.121,682 495.887,997	664	321.133,558 495.883,814	12.591
666	321.163,124 495.873,54	667	321.176,027 495.869,297	13.583
669	321.207,472 495.861,636	670	321.220,082 495.858,938	12.896
672	321.339,178 495.846,5	673	321.394,603 495.841,385	55.661
675	321.439,119 495.837,015	676	321.449,073 495.836,06	10.0
678	321.460,296 495.834,983	679	321.468,982 495.834,15	8.725
681	321.477,387 495.833,344	682	321.478,897 495.833,193	1.517
684	321.485,368 495.832,425	685	321.488,594 495.831,967	3.258
687	321.494,025 495.831,084	688	321.494,591 495.830,98	0.575
690	321.512,552 495.826,902	691	321.524,682 495.823,108	12.709
693	321.550,852 495.812,887	694	321.556,324 495.810,503	5.969
696	321.563,038 495.807,427	697	321.565,874 495.806,128	3.12
699	321.572,162 495.803,267	700	321.575,707 495.801,749	3.856
702	321.590,547 495.795,394	703	321.593,129 495.794,288	2.809
705	321.599,027 495.791,83	706	321.599,795 495.791,524	0.827
708	321.609,086 495.787,817	709	321.611,62 495.786,806	2.728

Punct început	X / Y	Punct sfârşit	X / Y	Lungime segment
709	321.611,62 495.786,806	710	321.634,641 495.777,096	24.985
712	321.662,611 495.765,701	713	321.664,697 495.764,89	2.238
715	321.674,025 495.761,284	716	321.692,68 495.754,074	20.0
718	321.703,145 495.750,152	719	321.724,322 495.742,001	22.691
721	321.769,704 495.724,478	722	321.774,42 495.722,656	5.056
724	321.793,429 495.715,295	725	321.815,416 495.706,507	23.678
727	321.845,327 495.693,175	728	321.854,434 495.688,576	10.203
730	321.860,248 495.685,59	731	321.862,866 495.684,083	3.021
733	321.874,435 495.677,307	734	321.877,969 495.675,151	4.14
736	321.885,019 495.670,85	737	321.886,749 495.669,795	2.026
739	321.890,189 495.667,697	740	321.893,194 495.665,74	3.586
742	321.897,901 495.662,611	743	321.900,876 495.660,498	3.649
745	321.912,154 495.652,487	746	321.916,339 495.649,46	5.165
748	321.931,575 495.638,317	749	321.933,629 495.636,812	2.546
751	321.946,701 495.627,233	752	321.946,98 495.627,032	0.344
754	321.951,414 495.623,985	755	321.953,568 495.622,576	2.574
757	321.957,935 495.619,854	758	321.959,694 495.618,808	2.046
760	321.963,246 495.616,778	761	321.965,069 495.615,779	2.078
763	321.969,382 495.613,524	764	321.971,88 495.612,287	2.788
766	321.975,274 495.610,685	767	321.976,152 495.610,284	0.965
769	321.979,034 495.609,012	770	321.981,08 495.608,145	2.221
772	321.985,571 495.606,329	773	321.994,852 495.602,606	10.0
775	322.013,414 495.595,159	776	322.022,695 495.591,436	10.0
778	322.036,368 495.585,951	779	322.038,735 495.584,98	2.558
781	322.042,718 495.583,249	782	322.044,347 495.582,504	1.791
784	322.045,5 495.581,964	785	322.046,376 495.581,546	0.971
787	322.048,121 495.580,696	788	322.048,99 495.580,263	0.971
790	322.050,719 495.579,381	791	322.051,58 495.578,933	0.97
793	322.053,294 495.578,021	794	322.054,081 495.577,594	0.896
796	322.054,997 495.577,09	797	322.055,844 495.576,616	0.971
799	322.057,53 495.575,654	800	322.058,369 495.575,166	0.971
802	322.060,038 495.574,175	803	322.060,868 495.573,672	0.971
805	322.062,519 495.572,651	806	322.063,34 495.572,134	0.971

Punct început	X / Y	Punct sfârşit	X / Y	Lungime segment
710	321.634,641 495.777,096	711	321.650,442 495.770,373	17.172
713	321.664,697 495.764,89	714	321.672,881 495.761,726	8.774
716	321.692,68 495.754,074	717	321.699,583 495.751,406	7.401
719	321.724,322 495.742,001	720	321.744,937 495.734,041	22.099
722	321.774,42 495.722,656	723	321.780,242 495.720,402	6.244
725	321.815,416 495.706,507	726	321.843,349 495.694,174	30.534
728	321.854,434 495.688,576	729	321.856,939 495.687,289	2.816
731	321.862,866 495.684,083	732	321.871,081 495.679,353	9.479
734	321.877,969 495.675,151	735	321.881,472 495.673,015	4.102
737	321.886,749 495.669,795	738	321.889,224 495.668,286	2.899
740	321.893,194 495.665,74	741	321.896,812 495.663,385	4.317
743	321.900,876 495.660,498	744	321.906,897 495.656,221	7.386
746	321.916,339 495.649,46	747	321.922,071 495.645,316	7.073
749	321.933,629 495.636,812	750	321.941,04 495.631,366	9.196
752	321.946,98 495.627,032	753	321.949,281 495.625,425	2.807
755	321.953,568 495.622,576	756	321.955,742 495.621,199	2.573
758	321.959,694 495.618,808	759	321.961,464 495.617,783	2.046
761	321.965,069 495.615,779	762	321.966,904 495.614,801	2.08
764	321.971,88 495.612,287	765	321.974,395 495.611,091	2.785
767	321.976,152 495.610,284	768	321.977,001 495.609,903	0.931
770	321.981,08 495.608,145	771	321.983,133 495.607,306	2.218
773	321.994,852 495.602,606	774	321.997,752 495.601,442	3.125
776	322.022,695 495.591,436	777	322.031,976 495.587,713	10.0
779	322.038,735 495.584,98	780	322.041,084 495.583,974	2.556
782	322.044,347 495.582,504	783	322.044,62 495.582,377	0.301
785	322.046,376 495.581,546	786	322.047,25 495.581,124	0.971
788	322.048,99 495.580,263	789	322.049,856 495.579,825	0.97
791	322.051,58 495.578,933	792	322.052,438 495.578,48	0.971
794	322.054,081 495.577,594	795	322.054,145 495.577,559	0.073
797	322.055,844 495.576,616	798	322.056,688 495.576,138	0.971
800	322.058,369 495.575,166	801	322.059,205 495.574,673	0.971
803	322.060,868 495.573,672	804	322.061,695 495.573,164	0.971
806	322.063,34 495.572,134	807	322.064,158 495.571,611	0.971

Punct început	X / Y	Punct sfârşit	X / Y	Lungime segment
711	321.650,442 495.770,373	712	321.662,611 495.765,701	13.035
714	321.672,881 495.761,726	715	321.674,025 495.761,284	1.226
717	321.699,583 495.751,406	718	321.703,145 495.750,152	3.776
720	321.744,937 495.734,041	721	321.769,704 495.724,478	26.549
723	321.780,242 495.720,402	724	321.793,429 495.715,295	14.141
726	321.843,349 495.694,174	727	321.845,327 495.693,175	2.217
729	321.856,939 495.687,289	730	321.860,248 495.685,59	3.72
732	321.871,081 495.679,353	733	321.874,435 495.677,307	3.929
735	321.881,472 495.673,015	736	321.885,019 495.670,85	4.156
738	321.889,224 495.668,286	739	321.890,189 495.667,697	1.13
741	321.896,812 495.663,385	742	321.897,901 495.662,611	1.336
744	321.906,897 495.656,221	745	321.912,154 495.652,487	6.448
747	321.922,071 495.645,316	748	321.931,575 495.638,317	11.803
750	321.941,04 495.631,366	751	321.946,701 495.627,233	7.009
753	321.949,281 495.625,425	754	321.951,414 495.623,985	2.574
756	321.955,742 495.621,199	757	321.957,935 495.619,854	2.573
759	321.961,464 495.617,783	760	321.963,246 495.616,778	2.046
762	321.966,904 495.614,801	763	321.969,382 495.613,524	2.787
765	321.974,395 495.611,091	766	321.975,274 495.610,685	0.968
768	321.977,001 495.609,903	769	321.979,034 495.609,012	2.219
771	321.983,133 495.607,306	772	321.985,571 495.606,329	2.626
774	321.997,752 495.601,442	775	322.013,414 495.595,159	16.875
777	322.031,976 495.587,713	778	322.036,368 495.585,951	4.733
780	322.041,084 495.583,974	781	322.042,718 495.583,249	1.788
783	322.044,62 495.582,377	784	322.045,5 495.581,964	0.972
786	322.047,25 495.581,124	787	322.048,121 495.580,696	0.971
789	322.049,856 495.579,825	790	322.050,719 495.579,381	0.971
792	322.052,438 495.578,48	793	322.053,294 495.578,021	0.971
795	322.054,145 495.577,559	796	322.054,997 495.577,09	0.972
798	322.056,688 495.576,138	799	322.057,53 495.575,654	0.971
801	322.059,205 495.574,673	802	322.060,038 495.574,175	0.971
804	322.061,695 495.573,164	805	322.062,519 495.572,651	0.971
807	322.064,158 495.571,611	808	322.064,973 495.571,084	0.971

Punct început	X / Y	Punct sfârşit	X / Y	Lungime segment
808	322.064,973 495.571,084	809	322.065,785 495.570,552	0.971
811	322.066,919 495.569,797	812	322.067,399 495.569,474	0.578
814	322.069,0 495.568,377	815	322.069,796 495.567,821	0.971
817	322.070,674 495.567,2	818	322.071,401 495.566,682	0.893
820	322.073,03 495.565,522	821	322.073,844 495.564,942	1.0
823	322.076,288 495.563,201	824	322.077,102 495.562,621	1.0
826	322.078,731 495.561,46	827	322.079,546 495.560,88	1.0
829	322.081,989 495.559,14	830	322.082,803 495.558,56	1.0
832	322.084,432 495.557,399	833	322.085,247 495.556,819	1.0
835	322.086,876 495.555,658	836	322.087,69 495.555,078	1.0
838	322.090,948 495.552,758	839	322.091,277 495.552,523	0.404
841	322.135,226 495.521,216	842	322.136,497 495.520,337	1.545
844	322.139,122 495.518,682	845	322.140,467 495.517,912	1.55
847	322.142,611 495.516,784	848	322.144,157 495.516,044	1.714
850	322.147,318 495.514,708	851	322.148,929 495.514,115	1.716
853	322.152,316 495.513,049	854	322.154,091 495.512,584	1.835
856	322.157,684 495.511,833	857	322.159,492 495.511,549	1.831
859	322.161,31 495.511,325	860	322.163,132 495.511,161	1.829
862	322.166,795 495.511,017	863	322.168,628 495.511,036	1.833
865	322.172,285 495.511,258	866	322.173,49 495.511,385	1.212
868	322.176,386 495.511,8	869	322.178,073 495.512,115	1.716
871	322.181,414 495.512,902	872	322.183,062 495.513,373	1.714
874	322.185,49 495.514,17	875	322.192,668 495.517,19	7.787
877	322.208,051 495.522,162	878	322.209,091 495.522,512	1.097
880	322.211,186 495.523,11	881	322.212,404 495.523,394	1.251
883	322.214,865 495.523,831	884	322.216,106 495.523,983	1.25
886	322.218,599 495.524,154	887	322.219,85 495.524,173	1.251
889	322.221,998 495.524,1	890	322.223,069 495.524,015	1.075
892	322.225,261 495.523,736	893	322.226,349 495.523,544	1.105
895	322.228,504 495.523,059	896	322.229,709 495.522,725	1.251
898	322.232,078 495.521,928	899	322.233,24 495.521,467	1.25
901	322.235,51 495.520,421	902	322.236,621 495.519,836	1.255
904	322.237,462 495.519,358	905	322.245,128 495.514,859	8.888

Punct început	X / Y	Punct sfârşit	X / Y	Lungime segment
809	322.065,785 495.570,552	810	322.066,594 495.570,015	0.971
812	322.067,399 495.569,474	813	322.068,201 495.568,928	0.971
815	322.069,796 495.567,821	816	322.070,59 495.567,26	0.972
818	322.071,401 495.566,682	819	322.072,215 495.566,102	1.0
821	322.073,844 495.564,942	822	322.074,659 495.564,362	1.0
824	322.077,102 495.562,621	825	322.077,916 495.562,041	1.0
827	322.079,546 495.560,88	828	322.081,174 495.559,72	2.0
830	322.082,803 495.558,56	831	322.083,618 495.557,979	1.0
833	322.085,247 495.556,819	834	322.086,061 495.556,239	1.0
836	322.087,69 495.555,078	837	322.087,946 495.554,896	0.314
839	322.091,277 495.552,523	840	322.131,672 495.523,748	49.596
842	322.136,497 495.520,337	843	322.137,798 495.519,491	1.552
845	322.140,467 495.517,912	846	322.141,533 495.517,336	1.211
848	322.144,157 495.516,044	849	322.145,727 495.515,352	1.716
851	322.148,929 495.514,115	852	322.150,558 495.513,572	1.717
854	322.154,091 495.512,584	855	322.155,881 495.512,179	1.835
857	322.159,492 495.511,549	858	322.160,4 495.511,429	0.916
860	322.163,132 495.511,161	861	322.164,962 495.511,058	1.833
863	322.168,628 495.511,036	864	322.170,46 495.511,116	1.833
866	322.173,49 495.511,385	867	322.174,692 495.511,538	1.212
869	322.178,073 495.512,115	870	322.179,75 495.512,483	1.716
872	322.183,062 495.513,373	873	322.184,284 495.513,759	1.282
875	322.192,668 495.517,19	876	322.202,188 495.520,406	10.048
878	322.209,091 495.522,512	879	322.210,134 495.522,828	1.09
881	322.212,404 495.523,394	882	322.213,63 495.523,635	1.25
884	322.216,106 495.523,983	885	322.217,351 495.524,091	1.25
887	322.219,85 495.524,173	888	322.220,924 495.524,153	1.074
890	322.223,069 495.524,015	891	322.224,167 495.523,892	1.105
893	322.226,349 495.523,544	894	322.227,431 495.523,319	1.105
896	322.229,709 495.522,725	897	322.230,901 495.522,348	1.25
899	322.233,24 495.521,467	900	322.234,384 495.520,964	1.25
902	322.236,621 495.519,836	903	322.237,039 495.519,602	0.479
905	322.245,128 495.514,859	906	322.253,753 495.509,798	10.0

Punct început	X / Y	Punct sfârşit	X / Y	Lungime segment
810	322.066,594 495.570,015	811	322.066,919 495.569,797	0.391
813	322.068,201 495.568,928	814	322.069,0 495.568,377	0.971
816	322.070,59 495.567,26	817	322.070,674 495.567,2	0.103
819	322.072,215 495.566,102	820	322.073,03 495.565,522	1.0
822	322.074,659 495.564,362	823	322.076,288 495.563,201	2.0
825	322.077,916 495.562,041	826	322.078,731 495.561,46	1.0
828	322.081,174 495.559,72	829	322.081,989 495.559,14	1.0
831	322.083,618 495.557,979	832	322.084,432 495.557,399	1.0
834	322.086,061 495.556,239	835	322.086,876 495.555,658	1.0
837	322.087,946 495.554,896	838	322.090,948 495.552,758	3.686
840	322.131,672 495.523,748	841	322.135,226 495.521,216	4.364
843	322.137,798 495.519,491	844	322.139,122 495.518,682	1.552
846	322.141,533 495.517,336	847	322.142,611 495.516,784	1.212
849	322.145,727 495.515,352	850	322.147,318 495.514,708	1.716
852	322.150,558 495.513,572	853	322.152,316 495.513,049	1.835
855	322.155,881 495.512,179	856	322.157,684 495.511,833	1.835
858	322.160,4 495.511,429	859	322.161,31 495.511,325	0.916
861	322.164,962 495.511,058	862	322.166,795 495.511,017	1.833
864	322.170,46 495.511,116	865	322.172,285 495.511,258	1.83
867	322.174,692 495.511,538	868	322.176,386 495.511,8	1.714
870	322.179,75 495.512,483	871	322.181,414 495.512,902	1.716
873	322.184,284 495.513,759	874	322.185,49 495.514,17	1.274
876	322.202,188 495.520,406	877	322.208,051 495.522,162	6.121
879	322.210,134 495.522,828	880	322.211,186 495.523,11	1.089
882	322.213,63 495.523,635	883	322.214,865 495.523,831	1.25
885	322.217,351 495.524,091	886	322.218,599 495.524,154	1.25
888	322.220,924 495.524,153	889	322.221,998 495.524,1	1.075
891	322.224,167 495.523,892	892	322.225,261 495.523,736	1.105
894	322.227,431 495.523,319	895	322.228,504 495.523,059	1.104
897	322.230,901 495.522,348	898	322.232,078 495.521,928	1.25
900	322.234,384 495.520,964	901	322.235,51 495.520,421	1.25
903	322.237,039 495.519,602	904	322.237,462 495.519,358	0.488
906	322.253,753 495.509,798	907	322.262,377 495.504,737	10.0

Punct început	X / Y	Punct sfârşit	X / Y	Lungime segment
907	322.262,377 495.504,737	908	322.271,002 495.499,676	10.0
910	322.286,563 495.490,544	911	322.288,251 495.489,554	1.958
913	322.305,501 495.479,431	914	322.314,125 495.474,37	10.0
916	322.320,072 495.470,9	917	322.322,875 495.469,314	3.221
919	322.328,197 495.466,414	920	322.328,839 495.466,086	0.721
922	322.334,087 495.463,354	923	322.336,35 495.462,222	2.531
925	322.339,788 495.460,556	926	322.340,198 495.460,37	0.451
928	322.375,45 495.445,717	929	322.376,379 495.445,35	0.999
931	322.377,749 495.444,815	932	322.378,242 495.444,62	0.53
934	322.380,106 495.443,896	935	322.382,9 495.442,804	3.0
937	322.385,695 495.441,714	938	322.386,627 495.441,35	1.0
940	322.388,49 495.440,623	941	322.389,422 495.440,259	1.0
943	322.391,284 495.439,532	944	322.392,216 495.439,168	1.0
946	322.394,079 495.438,442	947	322.395,011 495.438,078	1.0
949	322.395,411 495.437,86	950	322.396,97 495.437,331	1.647
952	322.398,974 495.436,622	953	322.399,982 495.436,287	1.063
955	322.400,994 495.435,964	956	322.402,01 495.435,654	1.062
958	322.404,054 495.435,071	959	322.405,081 495.434,799	1.062
961	322.407,148 495.434,294	962	322.409,22 495.433,841	2.122
964	322.413,404 495.433,092	965	322.415,508 495.432,794	2.125
967	322.428,093 495.432,138	968	322.429,452 495.432,161	1.359
970	322.446,308 495.432,074	971	322.452,966 495.434,196	6.988
973	322.476,661 495.447,928	974	322.484,438 495.450,226	8.11
976	322.486,25 495.450,866	977	322.487,595 495.451,309	1.416
979	322.490,534 495.452,192	980	322.492,13 495.452,624	1.653
982	322.495,344 495.453,393	983	322.497,412 495.453,819	2.112
985	322.501,581 495.454,517	986	322.504,838 495.454,98	3.289
988	322.513,47 495.456,222	989	322.514,366 495.456,4	0.914
991	322.516,535 495.456,975	992	322.517,793 495.457,407	1.33
994	322.520,232 495.458,468	995	322.521,406 495.459,094	1.33
997	322.525,315 495.461,841	998	322.526,108 495.462,55	1.064
1000	322.527,869 495.464,369	1001	322.528,679 495.465,343	1.267
1003	322.530,145 495.467,409	1004	322.530,26 495.467,599	0.222

Punct început	X / Y	Punct sfârşit	X / Y	Lungime segment
908	322.271,002 495.499,676	909	322.279,627 495.494,615	10.0
911	322.288,251 495.489,554	912	322.296,876 495.484,492	10.0
914	322.314,125 495.474,37	915	322.317,288 495.472,514	3.667
917	322.322,875 495.469,314	918	322.325,842 495.467,678	3.389
920	322.328,839 495.466,086	921	322.331,845 495.464,518	3.391
923	322.336,35 495.462,222	924	322.338,623 495.461,109	2.53
926	322.340,198 495.460,37	927	322.375,115 495.445,847	37.816
929	322.376,379 495.445,35	930	322.377,312 495.444,992	1.0
932	322.378,242 495.444,62	933	322.379,175 495.444,259	1.001
935	322.382,9 495.442,804	936	322.383,832 495.442,44	1.0
938	322.386,627 495.441,35	939	322.387,558 495.440,986	1.0
941	322.389,422 495.440,259	942	322.390,353 495.439,895	0.999
944	322.392,216 495.439,168	945	322.393,148 495.438,805	1.0
947	322.395,011 495.438,078	948	322.395,428 495.437,916	0.447
950	322.396,97 495.437,331	951	322.397,97 495.436,97	1.062
953	322.399,982 495.436,287	954	322.400,668 495.436,068	0.72
956	322.402,01 495.435,654	957	322.403,03 495.435,356	1.062
959	322.405,081 495.434,799	960	322.406,111 495.434,54	1.063
962	322.409,22 495.433,841	963	322.411,307 495.433,439	2.125
965	322.415,508 495.432,794	966	322.416,138 495.432,742	0.632
968	322.429,452 495.432,161	969	322.439,474 495.432,18	10.022
971	322.452,966 495.434,196	972	322.463,172 495.440,73	12.118
974	322.484,438 495.450,226	975	322.484,839 495.450,373	0.427
977	322.487,595 495.451,309	978	322.488,946 495.451,729	1.415
980	322.492,13 495.452,624	981	322.493,734 495.453,024	1.653
983	322.497,412 495.453,819	984	322.499,489 495.454,194	2.111
986	322.504,838 495.454,98	987	322.512,577 495.456,079	7.816
989	322.514,366 495.456,4	990	322.515,259 495.456,612	0.918
992	322.517,793 495.457,407	993	322.519,027 495.457,905	1.331
995	322.521,406 495.459,094	996	322.524,604 495.461,258	3.861
998	322.526,108 495.462,55	999	322.527,011 495.463,436	1.265
1001	322.528,679 495.465,343	1002	322.529,438 495.466,357	1.267
1004	322.530,26 495.467,599	1005	322.531,762 495.468,798	1.922

Punct început	X / Y	Punct sfârşit	X / Y	Lungime segment
909	322.279,627 495.494,615	910	322.286,563 495.490,544	8.042
912	322.296,876 495.484,492	913	322.305,501 495.479,431	10.0
915	322.317,288 495.472,514	916	322.320,072 495.470,9	3.218
918	322.325,842 495.467,678	919	322.328,197 495.466,414	2.672
921	322.331,845 495.464,518	922	322.334,087 495.463,354	2.526
924	322.338,623 495.461,109	925	322.339,788 495.460,556	1.29
927	322.375,115 495.445,847	928	322.375,45 495.445,717	0.359
930	322.377,312 495.444,992	931	322.377,749 495.444,815	0.472
933	322.379,175 495.444,259	934	322.380,106 495.443,896	0.999
936	322.383,832 495.442,44	937	322.385,695 495.441,714	2.0
939	322.387,558 495.440,986	940	322.388,49 495.440,623	1.0
942	322.390,353 495.439,895	943	322.391,284 495.439,532	1.0
945	322.393,148 495.438,805	946	322.394,079 495.438,442	1.0
948	322.395,428 495.437,916	949	322.395,411 495.437,86	0.057
951	322.397,97 495.436,97	952	322.398,974 495.436,622	1.062
954	322.400,668 495.436,068	955	322.400,994 495.435,964	0.342
957	322.403,03 495.435,356	958	322.404,054 495.435,071	1.062
960	322.406,111 495.434,54	961	322.407,148 495.434,294	1.065
963	322.411,307 495.433,439	964	322.413,404 495.433,092	2.125
966	322.416,138 495.432,742	967	322.428,093 495.432,138	11.97
969	322.439,474 495.432,18	970	322.446,308 495.432,074	6.835
972	322.463,172 495.440,73	973	322.476,661 495.447,928	15.289
975	322.484,839 495.450,373	976	322.486,25 495.450,866	1.495
978	322.488,946 495.451,729	979	322.490,534 495.452,192	1.654
981	322.493,734 495.453,024	982	322.495,344 495.453,393	1.652
984	322.499,489 495.454,194	985	322.501,581 495.454,517	2.117
987	322.512,577 495.456,079	988	322.513,47 495.456,222	0.904
990	322.515,259 495.456,612	991	322.516,535 495.456,975	1.326
993	322.519,027 495.457,905	994	322.520,232 495.458,468	1.331
996	322.524,604 495.461,258	997	322.525,315 495.461,841	0.92
999	322.527,011 495.463,436	1000	322.527,869 495.464,369	1.267
1002	322.529,438 495.466,357	1003	322.530,145 495.467,409	1.267
1005	322.531,762 495.468,798	1006	322.535,33 495.476,659	8.633

Punct început	X / Y	Punct sfârşit	X / Y	Lungime segment
1006	322.535,33 495.476,659	1007	322.538,792 495.485,351	9.356
1009	322.540,282 495.488,38	1010	322.542,091 495.492,009	4.055
1012	322.552,511 495.510,655	1013	322.565,432 495.534,415	27.046
1015	322.583,677 495.568,819	1016	322.583,866 495.569,164	0.393
1018	322.593,734 495.586,682	1019	322.598,642 495.595,395	10.0
1021	322.606,188 495.608,792	1022	322.606,543 495.609,418	0.719
1024	322.608,436 495.612,609	1025	322.609,713 495.614,638	2.397
1027	322.612,391 495.618,61	1028	322.613,792 495.620,554	2.396
1030	322.616,713 495.624,352	1031	322.618,233 495.626,204	2.396
1033	322.619,87 495.628,115	1034	322.620,939 495.629,32	1.611
1036	322.623,557 495.633,139	1037	322.628,108 495.636,6	5.718
1039	322.629,9 495.638,23	1040	322.631,706 495.639,805	2.396
1042	322.635,413 495.642,84	1043	322.637,314 495.644,299	2.396
1045	322.641,205 495.647,097	1046	322.642,511 495.647,983	1.578
1048	322.645,165 495.649,703	1049	322.649,441 495.652,392	5.051
1051	322.654,52 495.655,587	1052	322.655,367 495.656,119	1.0
1054	322.657,06 495.657,184	1055	322.657,906 495.657,716	1.0
1057	322.659,599 495.658,781	1058	322.660,446 495.659,313	1.0
1060	322.662,138 495.660,378	1061	322.662,985 495.660,91	1.0
1063	322.664,678 495.661,975	1064	322.665,525 495.662,508	1.0
1066	322.667,218 495.663,572	1067	322.667,967 495.664,044	0.885
1069	322.668,894 495.664,624	1070	322.669,728 495.665,142	0.981
1072	322.671,411 495.666,173	1073	322.672,242 495.666,676	0.971
1075	322.673,927 495.667,683	1076	322.674,772 495.668,182	0.981
1078	322.676,468 495.669,17	1079	322.677,318 495.669,66	0.981
1081	322.679,008 495.670,62	1082	322.679,864 495.671,1	0.981
1084	322.681,581 495.672,05	1085	322.682,443 495.672,521	0.982
1087	322.683,323 495.672,997	1088	322.684,171 495.673,452	0.963
1090	322.687,698 495.675,302	1091	322.687,811 495.675,36	0.127
1093	322.692,048 495.677,493	1094	322.693,845 495.678,369	2.0
1096	322.695,678 495.679,245	1097	322.710,043 495.686,046	15.894
1099	322.719,081 495.690,325	1100	322.728,119 495.694,605	10.0
1102	322.748,433 495.704,222	1103	322.750,497 495.705,219	2.292

Punct început	X / Y	Punct sfârşit	X / Y	Lungime segment
1007	322.538,792 495.485,351	1008	322.540,035 495.487,884	2.821
1010	322.542,091 495.492,009	1011	322.543,137 495.494,3	2.518
1013	322.565,432 495.534,415	1014	322.581,482 495.565,16	34.682
1016	322.583,866 495.569,164	1017	322.583,918 495.569,257	0.106
1019	322.598,642 495.595,395	1020	322.603,549 495.604,108	10.0
1022	322.606,543 495.609,418	1023	322.607,478 495.611,022	1.857
1025	322.609,713 495.614,638	1026	322.611,032 495.616,638	2.396
1028	322.613,792 495.620,554	1029	322.615,233 495.622,468	2.396
1031	322.618,233 495.626,204	1032	322.619,794 495.628,028	2.401
1034	322.620,939 495.629,32	1035	322.621,615 495.630,06	1.002
1037	322.628,108 495.636,6	1038	322.628,128 495.636,618	0.027
1040	322.631,706 495.639,805	1041	322.633,544 495.641,342	2.396
1043	322.637,314 495.644,299	1044	322.639,244 495.645,718	2.396
1046	322.642,511 495.647,983	1047	322.643,831 495.648,851	1.58
1049	322.649,441 495.652,392	1050	322.653,674 495.655,055	5.001
1052	322.655,367 495.656,119	1053	322.656,213 495.656,652	1.0
1055	322.657,906 495.657,716	1056	322.658,753 495.658,249	1.0
1058	322.660,446 495.659,313	1059	322.661,292 495.659,846	1.0
1061	322.662,985 495.660,91	1062	322.663,832 495.661,443	1.0
1064	322.665,525 495.662,508	1065	322.666,371 495.663,04	1.0
1067	322.667,967 495.664,044	1068	322.668,062 495.664,103	0.112
1070	322.669,728 495.665,142	1071	322.670,564 495.665,656	0.981
1073	322.672,242 495.666,676	1074	322.673,083 495.667,181	0.981
1076	322.674,772 495.668,182	1077	322.675,619 495.668,678	0.982
1079	322.677,318 495.669,66	1080	322.678,162 495.670,141	0.971
1082	322.679,864 495.671,1	1083	322.680,722 495.671,576	0.982
1085	322.682,443 495.672,521	1086	322.683,307 495.672,988	0.982
1088	322.684,171 495.673,452	1089	322.685,027 495.673,907	0.969
1091	322.687,811 495.675,36	1092	322.690,384 495.676,667	2.885
1094	322.693,845 495.678,369	1095	322.695,65 495.679,232	2.001
1097	322.710,043 495.686,046	1098	322.717,369 495.689,515	8.106
1100	322.728,119 495.694,605	1101	322.746,195 495.703,163	20.0
1103	322.750,497 495.705,219	1104	322.752,544 495.706,244	2.289

Punct început	X / Y	Punct sfârşit	X / Y	Lungime segment
1008	322.540,035 495.487,884	1009	322.540,282 495.488,38	0.554
1011	322.543,137 495.494,3	1012	322.552,511 495.510,655	18.851
1014	322.581,482 495.565,16	1015	322.583,677 495.568,819	4.267
1017	322.583,918 495.569,257	1018	322.593,734 495.586,682	20.0
1020	322.603,549 495.604,108	1021	322.606,188 495.608,792	5.377
1023	322.607,478 495.611,022	1024	322.608,436 495.612,609	1.854
1026	322.611,032 495.616,638	1027	322.612,391 495.618,61	2.396
1029	322.615,233 495.622,468	1030	322.616,713 495.624,352	2.396
1032	322.619,794 495.628,028	1033	322.619,87 495.628,115	0.115
1035	322.621,615 495.630,06	1036	322.623,557 495.633,139	3.64
1038	322.628,128 495.636,618	1039	322.629,9 495.638,23	2.396
1041	322.633,544 495.641,342	1042	322.635,413 495.642,84	2.396
1044	322.639,244 495.645,718	1045	322.641,205 495.647,097	2.398
1047	322.643,831 495.648,851	1048	322.645,165 495.649,703	1.583
1050	322.653,674 495.655,055	1051	322.654,52 495.655,587	1.0
1053	322.656,213 495.656,652	1054	322.657,06 495.657,184	1.0
1056	322.658,753 495.658,249	1057	322.659,599 495.658,781	1.0
1059	322.661,292 495.659,846	1060	322.662,138 495.660,378	1.0
1062	322.663,832 495.661,443	1063	322.664,678 495.661,975	1.0
1065	322.666,371 495.663,04	1066	322.667,218 495.663,572	1.0
1068	322.668,062 495.664,103	1069	322.668,894 495.664,624	0.982
1071	322.670,564 495.665,656	1072	322.671,411 495.666,173	0.992
1074	322.673,083 495.667,181	1075	322.673,927 495.667,683	0.982
1077	322.675,619 495.668,678	1078	322.676,468 495.669,17	0.981
1080	322.678,162 495.670,141	1081	322.679,008 495.670,62	0.972
1083	322.680,722 495.671,576	1084	322.681,581 495.672,05	0.981
1086	322.683,307 495.672,988	1087	322.683,323 495.672,997	0.018
1089	322.685,027 495.673,907	1090	322.687,698 495.675,302	3.013
1092	322.690,384 495.676,667	1093	322.692,048 495.677,493	1.858
1095	322.695,65 495.679,232	1096	322.695,678 495.679,245	0.03
1098	322.717,369 495.689,515	1099	322.719,081 495.690,325	1.894
1101	322.746,195 495.703,163	1102	322.748,433 495.704,222	2.476
1104	322.752,544 495.706,244	1105	322.753,964 495.706,96	1.59

Punct început	X / Y	Punct sfârşit	X / Y	Lungime segment
1105	322.753,964 495.706,96	1106	322.755,381 495.707,694	1.596
1108	322.759,917 495.710,168	1109	322.762,155 495.711,462	2.585
1111	322.766,565 495.714,162	1112	322.768,737 495.715,567	2.586
1114	322.773,005 495.718,483	1115	322.773,262 495.718,665	0.314
1117	322.776,852 495.721,328	1118	322.779,046 495.723,051	2.789
1120	322.783,186 495.726,48	1121	322.785,136 495.728,181	2.587
1123	322.788,95 495.731,68	1124	322.790,965 495.733,627	2.802
1126	322.794,887 495.737,626	1127	322.803,05 495.746,257	11.88
1129	322.816,794 495.760,787	1130	322.827,349 495.771,946	15.36
1132	322.837,31 495.782,689	1133	322.844,109 495.790,023	10.001
1135	322.850,971 495.797,283	1136	322.855,796 495.802,385	7.022
1138	322.867,129 495.813,668	1139	322.869,508 495.816,256	3.515
1141	322.878,894 495.825,931	1142	322.885,765 495.833,196	10.0
1144	322.888,265 495.835,86	1145	322.890,466 495.838,251	3.25
1147	322.894,891 495.843,197	1148	322.897,114 495.845,752	3.387
1150	322.901,733 495.851,224	1151	322.904,131 495.854,156	3.788
1153	322.906,506 495.857,311	1154	322.906,586 495.857,418	0.134
1156	322.910,01 495.862,103	1157	322.911,693 495.864,467	2.902
1159	322.915,968 495.870,659	1160	322.917,474 495.872,771	2.594
1162	322.921,328 495.878,327	1163	322.923,214 495.881,132	3.38
1165	322.928,726 495.889,514	1166	322.939,704 495.906,232	20.0
1168	322.961,659 495.939,668	1169	322.962,122 495.940,372	0.843
1171	323.011,069 496.014,922	1172	323.012,895 496.017,759	3.374
1174	323.016,477 496.023,479	1175	323.016,799 496.024,004	0.617
1177	323.020,068 496.029,436	1178	323.021,671 496.032,172	3.171
1180	323.025,012 496.038,036	1181	323.026,646 496.040,99	3.375
1183	323.029,839 496.046,936	1184	323.031,399 496.049,929	3.375
1186	323.034,069 496.055,202	1187	323.035,375 496.057,851	2.954
1189	323.037,486 496.062,241	1190	323.039,015 496.065,509	3.608
1192	323.040,226 496.068,151	1193	323.040,351 496.068,427	0.303
1195	323.043,005 496.074,413	1196	323.044,296 496.077,422	3.274
1198	323.045,748 496.080,892	1199	323.046,952 496.083,837	3.181
1201	323.048,92 496.088,801	1202	323.050,345 496.092,521	3.983

Punct început	X / Y	Punct sfârşit	X / Y	Lungime segment
1106	322.755,381 495.707,694	1107	322.757,659 495.708,911	2.583
1109	322.762,155 495.711,462	1110	322.764,371 495.712,793	2.585
1112	322.768,737 495.715,567	1113	322.770,885 495.717,008	2.587
1115	322.773,262 495.718,665	1116	322.774,624 495.719,644	1.678
1118	322.779,046 495.723,051	1119	322.781,208 495.724,812	2.789
1121	322.785,136 495.728,181	1122	322.787,057 495.729,914	2.588
1124	322.790,965 495.733,627	1125	322.792,946 495.735,61	2.803
1127	322.803,05 495.746,257	1128	322.809,922 495.753,522	10.0
1130	322.827,349 495.771,946	1131	322.830,51 495.775,356	4.65
1133	322.844,109 495.790,023	1134	322.844,346 495.790,28	0.35
1136	322.855,796 495.802,385	1137	322.864,976 495.811,524	12.954
1139	322.869,508 495.816,256	1140	322.872,022 495.818,666	3.483
1142	322.885,765 495.833,196	1143	322.886,043 495.833,49	0.405
1145	322.890,466 495.838,251	1146	322.892,645 495.840,663	3.25
1148	322.897,114 495.845,752	1149	322.899,312 495.848,329	3.387
1151	322.904,131 495.854,156	1152	322.905,715 495.856,252	2.628
1154	322.906,586 495.857,418	1155	322.908,307 495.859,753	2.901
1157	322.911,693 495.864,467	1158	322.913,852 495.867,558	3.77
1160	322.917,474 495.872,771	1161	322.919,414 495.875,54	3.38
1163	322.923,214 495.881,132	1164	322.924,443 495.882,99	2.228
1166	322.939,704 495.906,232	1167	322.945,193 495.914,591	10.0
1169	322.962,122 495.940,372	1170	323.009,984 496.013,262	87.199
1172	323.012,895 496.017,759	1173	323.014,698 496.020,612	3.375
1175	323.016,799 496.024,004	1176	323.018,444 496.026,713	3.169
1178	323.021,671 496.032,172	1179	323.023,354 496.035,097	3.375
1181	323.026,646 496.040,99	1182	323.028,255 496.043,956	3.375
1184	323.031,399 496.049,929	1185	323.032,743 496.052,561	2.955
1187	323.035,375 496.057,851	1188	323.035,927 496.058,987	1.263
1190	323.039,015 496.065,509	1191	323.039,624 496.066,83	1.454
1193	323.040,351 496.068,427	1194	323.041,69 496.071,414	3.273
1196	323.044,296 496.077,422	1197	323.045,026 496.079,155	1.881
1199	323.046,952 496.083,837	1200	323.048,132 496.086,792	3.182
1202	323.050,345 496.092,521	1203	323.051,733 496.096,253	3.982

Punct început	X / Y	Punct sfârşit	X / Y	Lungime segment
1107	322.757,659 495.708,911	1108	322.759,917 495.710,168	2.585
1110	322.764,371 495.712,793	1111	322.766,565 495.714,162	2.586
1113	322.770,885 495.717,008	1114	322.773,005 495.718,483	2.583
1116	322.774,624 495.719,644	1117	322.776,852 495.721,328	2.792
1119	322.781,208 495.724,812	1120	322.783,186 495.726,48	2.588
1122	322.787,057 495.729,914	1123	322.788,95 495.731,68	2.588
1125	322.792,946 495.735,61	1126	322.794,887 495.737,626	2.798
1128	322.809,922 495.753,522	1129	322.816,794 495.760,787	10.0
1131	322.830,51 495.775,356	1132	322.837,31 495.782,689	10.0
1134	322.844,346 495.790,28	1135	322.850,971 495.797,283	9.64
1137	322.864,976 495.811,524	1138	322.867,129 495.813,668	3.038
1140	322.872,022 495.818,666	1141	322.878,894 495.825,931	10.0
1143	322.886,043 495.833,49	1144	322.888,265 495.835,86	3.248
1146	322.892,645 495.840,663	1147	322.894,891 495.843,197	3.387
1149	322.899,312 495.848,329	1150	322.901,733 495.851,224	3.774
1152	322.905,715 495.856,252	1153	322.906,506 495.857,311	1.321
1155	322.908,307 495.859,753	1156	322.910,01 495.862,103	2.902
1158	322.913,852 495.867,558	1159	322.915,968 495.870,659	3.754
1161	322.919,414 495.875,54	1162	322.921,328 495.878,327	3.381
1164	322.924,443 495.882,99	1165	322.928,726 495.889,514	7.804
1167	322.945,193 495.914,591	1168	322.961,659 495.939,668	30.0
1170	323.009,984 496.013,262	1171	323.011,069 496.014,922	1.983
1173	323.014,698 496.020,612	1174	323.016,477 496.023,479	3.373
1176	323.018,444 496.026,713	1177	323.020,068 496.029,436	3.17
1179	323.023,354 496.035,097	1180	323.025,012 496.038,036	3.375
1182	323.028,255 496.043,956	1183	323.029,839 496.046,936	3.375
1185	323.032,743 496.052,561	1186	323.034,069 496.055,202	2.955
1188	323.035,927 496.058,987	1189	323.037,486 496.062,241	3.608
1191	323.039,624 496.066,83	1192	323.040,226 496.068,151	1.452
1194	323.041,69 496.071,414	1195	323.043,005 496.074,413	3.275
1197	323.045,026 496.079,155	1198	323.045,748 496.080,892	1.881
1200	323.048,132 496.086,792	1201	323.048,92 496.088,801	2.158
1203	323.051,733 496.096,253	1204	323.051,838 496.096,539	0.305

Punct început	X / Y	Punct sfârşit	X / Y	Lungime segment
1204	323.051,838 496.096,539	1205	323.052,888 496.099,449	3.094
1207	323.054,924 496.105,294	1208	323.055,095 496.105,798	0.533
1210	323.065,759 496.137,193	1211	323.074,393 496.162,61	26.844
1213	323.084,043 496.191,016	1214	323.087,259 496.200,485	10.0
1216	323.109,774 496.266,765	1217	323.112,99 496.276,234	10.0
1219	323.114,458 496.280,554	1220	323.115,363 496.283,219	2.814
1222	323.116,197 496.285,592	1223	323.117,04 496.287,842	2.402
1225	323.118,857 496.292,284	1226	323.119,832 496.294,477	2.4
1228	323.121,913 496.298,802	1229	323.123,018 496.300,933	2.4
1231	323.124,636 496.303,877	1232	323.125,113 496.304,71	0.96
1234	323.125,598 496.305,539	1235	323.125,602 496.305,546	0.008
1237	323.125,805 496.306,066	1238	323.126,323 496.306,752	0.86
1240	323.127,09 496.308,004	1241	323.127,156 496.308,11	0.125
1243	323.128,116 496.309,625	1244	323.128,639 496.310,43	0.96
1246	323.129,705 496.312,027	1247	323.130,247 496.312,819	0.96
1249	323.131,351 496.314,39	1250	323.131,912 496.315,169	0.96
1252	323.133,053 496.316,713	1253	323.133,633 496.317,478	0.96
1255	323.134,809 496.318,992	1256	323.136,317 496.320,863	2.403
1258	323.139,44 496.324,508	1259	323.141,056 496.326,284	2.402
1261	323.143,213 496.328,547	1262	323.144,316 496.329,66	1.567
1264	323.162,109 496.347,377	1265	323.169,195 496.354,433	10.0
1267	323.190,453 496.375,602	1268	323.204,625 496.389,714	20.0
1270	323.217,401 496.402,425	1271	323.218,759 496.403,743	1.892
1273	323.223,523 496.408,198	1274	323.225,952 496.410,374	3.261
1276	323.230,905 496.414,617	1277	323.233,426 496.416,684	3.261
1279	323.238,558 496.420,709	1280	323.241,168 496.422,665	3.262
1282	323.244,929 496.425,383	1283	323.246,832 496.426,713	2.322
1285	323.249,159 496.428,301	1286	323.251,879 496.430,104	3.263
1288	323.257,392 496.433,588	1289	323.260,186 496.435,269	3.261
1291	323.265,845 496.438,51	1292	323.268,554 496.439,985	3.084
1294	323.271,886 496.441,735	1295	323.272,757 496.442,18	0.979
1297	323.274,504 496.443,06	1298	323.275,381 496.443,494	0.978
1300	323.277,14 496.444,352	1301	323.278,022 496.444,774	0.978

Punct început	X / Y	Punct sfârşit	X / Y	Lungime segment
1205	323.052,888 496.099,449	1206	323.053,918 496.102,368	3.096
1208	323.055,095 496.105,798	1209	323.064,744 496.134,204	30.0
1211	323.074,393 496.162,61	1212	323.075,409 496.165,598	3.156
1214	323.087,259 496.200,485	1215	323.106,557 496.257,296	60.0
1217	323.112,99 496.276,234	1218	323.113,276 496.277,076	0.89
1220	323.115,363 496.283,219	1221	323.115,774 496.284,41	1.26
1223	323.117,04 496.287,842	1224	323.117,926 496.290,072	2.4
1226	323.119,832 496.294,477	1227	323.120,851 496.296,65	2.4
1229	323.123,018 496.300,933	1230	323.124,167 496.303,043	2.403
1232	323.125,113 496.304,71	1233	323.125,211 496.304,877	0.193
1235	323.125,602 496.305,546	1236	323.125,629 496.305,594	0.055
1238	323.126,323 496.306,752	1239	323.126,585 496.307,186	0.507
1241	323.127,156 496.308,11	1242	323.127,599 496.308,816	0.833
1244	323.128,639 496.310,43	1245	323.129,169 496.311,231	0.96
1247	323.130,247 496.312,819	1248	323.130,796 496.313,607	0.96
1250	323.131,912 496.315,169	1251	323.132,48 496.315,943	0.96
1253	323.133,633 496.317,478	1254	323.134,219 496.318,239	0.96
1256	323.136,317 496.320,863	1257	323.137,86 496.322,701	2.4
1259	323.141,056 496.326,284	1260	323.142,127 496.327,422	1.562
1262	323.144,316 496.329,66	1263	323.147,937 496.333,265	5.11
1265	323.169,195 496.354,433	1266	323.183,367 496.368,546	20.0
1268	323.204,625 496.389,714	1269	323.216,052 496.401,092	16.126
1271	323.218,759 496.403,743	1272	323.221,126 496.405,988	3.262
1274	323.225,952 496.410,374	1275	323.228,413 496.412,513	3.261
1277	323.233,426 496.416,684	1278	323.235,978 496.418,715	3.261
1280	323.241,168 496.422,665	1281	323.243,041 496.424,033	2.32
1283	323.246,832 496.426,713	1284	323.247,994 496.427,511	1.409
1286	323.251,879 496.430,104	1287	323.254,623 496.431,866	3.261
1289	323.260,186 496.435,269	1290	323.263,004 496.436,91	3.261
1292	323.268,554 496.439,985	1293	323.271,284 496.441,424	3.087
1295	323.272,757 496.442,18	1296	323.273,63 496.442,622	0.978
1298	323.275,381 496.443,494	1299	323.276,259 496.443,925	0.978
1301	323.278,022 496.444,774	1302	323.278,906 496.445,193	0.978

Punct început	X / Y	Punct sfârşit	X / Y	Lungime segment
1206	323.053,918 496.102,368	1207	323.054,924 496.105,294	3.094
1209	323.064,744 496.134,204	1210	323.065,759 496.137,193	3.156
1212	323.075,409 496.165,598	1213	323.084,043 496.191,016	26.844
1215	323.106,557 496.257,296	1216	323.109,774 496.266,765	10.0
1218	323.113,276 496.277,076	1219	323.114,458 496.280,554	3.673
1221	323.115,774 496.284,41	1222	323.116,197 496.285,592	1.255
1224	323.117,926 496.290,072	1225	323.118,857 496.292,284	2.4
1227	323.120,851 496.296,65	1228	323.121,913 496.298,802	2.4
1230	323.124,167 496.303,043	1231	323.124,636 496.303,877	0.957
1233	323.125,211 496.304,877	1234	323.125,598 496.305,539	0.767
1236	323.125,629 496.305,594	1237	323.125,805 496.306,066	0.503
1239	323.126,585 496.307,186	1240	323.127,09 496.308,004	0.962
1242	323.127,599 496.308,816	1243	323.128,116 496.309,625	0.96
1245	323.129,169 496.311,231	1246	323.129,705 496.312,027	0.96
1248	323.130,796 496.313,607	1249	323.131,351 496.314,39	0.96
1251	323.132,48 496.315,943	1252	323.133,053 496.316,713	0.96
1254	323.134,219 496.318,239	1255	323.134,809 496.318,992	0.957
1257	323.137,86 496.322,701	1258	323.139,44 496.324,508	2.4
1260	323.142,127 496.327,422	1261	323.143,213 496.328,547	1.564
1263	323.147,937 496.333,265	1264	323.162,109 496.347,377	20.0
1266	323.183,367 496.368,546	1267	323.190,453 496.375,602	10.0
1269	323.216,052 496.401,092	1270	323.217,401 496.402,425	1.896
1272	323.221,126 496.405,988	1273	323.223,523 496.408,198	3.261
1275	323.228,413 496.412,513	1276	323.230,905 496.414,617	3.261
1278	323.235,978 496.418,715	1279	323.238,558 496.420,709	3.261
1281	323.243,041 496.424,033	1282	323.244,929 496.425,383	2.321
1284	323.247,994 496.427,511	1285	323.249,159 496.428,301	1.408
1287	323.254,623 496.431,866	1288	323.257,392 496.433,588	3.261
1290	323.263,004 496.436,91	1291	323.265,845 496.438,51	3.261
1293	323.271,284 496.441,424	1294	323.271,886 496.441,735	0.677
1296	323.273,63 496.442,622	1297	323.274,504 496.443,06	0.978
1299	323.276,259 496.443,925	1300	323.277,14 496.444,352	0.978
1302	323.278,906 496.445,193	1303	323.279,792 496.445,608	0.978

Punct început	X / Y	Punct sfârşit	X / Y	Lungime segment
1303	323.279,792 496.445,608	1304	323.280,679 496.446,02	0.978
1306	323.281,662 496.446,47	1307	323.282,477 496.446,84	0.895
1309	323.284,297 496.447,668	1310	323.285,208 496.448,082	1.0
1312	323.288,849 496.449,738	1313	323.289,759 496.450,152	1.0
1315	323.291,58 496.450,98	1316	323.292,49 496.451,394	1.0
1318	323.294,31 496.452,222	1319	323.295,221 496.452,636	1.0
1321	323.301,593 496.455,534	1322	323.310,695 496.459,674	10.0
1324	323.328,901 496.467,955	1325	323.338,003 496.472,095	10.0
1327	323.356,209 496.480,375	1328	323.363,373 496.483,634	7.87
1330	323.364,322 496.484,065	1331	323.365,232 496.484,479	1.0
1333	323.366,142 496.484,893	1334	323.367,052 496.485,307	0.999
1336	323.368,824 496.486,101	1337	323.369,714 496.486,49	0.971
1339	323.370,644 496.486,89	1340	323.370,682 496.486,906	0.041
1342	323.372,473 496.487,657	1343	323.373,372 496.488,024	0.971
1345	323.375,175 496.488,743	1346	323.376,08 496.489,094	0.971
1348	323.377,933 496.489,795	1349	323.379,719 496.490,446	1.901
1351	323.383,389 496.491,712	1352	323.385,235 496.492,313	1.941
1354	323.390,346 496.493,852	1355	323.392,685 496.494,497	2.427
1357	323.397,393 496.495,684	1358	323.398,336 496.495,904	0.968
1360	323.400,23 496.496,329	1361	323.400,831 496.496,459	0.615
1363	323.402,129 496.496,731	1364	323.403,08 496.496,924	0.971
1366	323.404,986 496.497,292	1367	323.405,941 496.497,468	0.971
1369	323.407,853 496.497,803	1370	323.408,81 496.497,962	0.971
1372	323.410,728 496.498,263	1373	323.411,688 496.498,405	0.971
1375	323.413,611 496.498,673	1376	323.414,573 496.498,798	0.971
1378	323.416,5 496.499,031	1379	323.417,465 496.499,139	0.971
1381	323.419,396 496.499,338	1382	323.420,362 496.499,43	0.971
1384	323.422,296 496.499,595	1385	323.423,264 496.499,669	0.971
1387	323.425,201 496.499,8	1388	323.426,167 496.499,856	0.968
1390	323.431,018 496.500,056	1391	323.433,616 496.500,104	2.598
1393	323.440,86 496.500,087	1394	323.450,86 496.500,036	10.0
1396	323.499,278 496.499,773	1397	323.500,659 496.499,725	1.382
1399	323.504,384 496.499,459	1400	323.506,239 496.499,252	1.867

Punct început	X / Y	Punct sfârşit	X / Y	Lungime segment
1304	323.280,679 496.446,02	1305	323.281,57 496.446,427	0.979
1307	323.282,477 496.446,84	1308	323.283,387 496.447,254	1.0
1310	323.285,208 496.448,082	1311	323.286,118 496.448,496	1.0
1313	323.289,759 496.450,152	1314	323.290,669 496.450,566	1.0
1316	323.292,49 496.451,394	1317	323.293,4 496.451,808	1.0
1319	323.295,221 496.452,636	1320	323.295,853 496.452,924	0.695
1322	323.310,695 496.459,674	1323	323.319,798 496.463,815	10.0
1325	323.338,003 496.472,095	1326	323.347,106 496.476,235	10.0
1328	323.363,373 496.483,634	1329	323.363,412 496.483,651	0.043
1331	323.365,232 496.484,479	1332	323.365,312 496.484,515	0.087
1334	323.367,052 496.485,307	1335	323.367,938 496.485,707	0.972
1337	323.369,714 496.486,49	1338	323.370,607 496.486,874	0.972
1340	323.370,682 496.486,906	1341	323.371,577 496.487,284	0.972
1343	323.373,372 496.488,024	1344	323.374,272 496.488,386	0.971
1346	323.376,08 496.489,094	1347	323.377,896 496.489,781	1.943
1349	323.379,719 496.490,446	1350	323.381,55 496.491,09	1.941
1352	323.385,235 496.492,313	1353	323.387,088 496.492,892	1.941
1355	323.392,685 496.494,497	1356	323.395,034 496.495,108	2.427
1358	323.398,336 496.495,904	1359	323.399,282 496.496,119	0.971
1361	323.400,831 496.496,459	1362	323.401,178 496.496,532	0.354
1364	323.403,08 496.496,924	1365	323.404,033 496.497,111	0.971
1367	323.405,941 496.497,468	1368	323.406,896 496.497,638	0.971
1370	323.408,81 496.497,962	1371	323.409,769 496.498,116	0.971
1373	323.411,688 496.498,405	1374	323.412,649 496.498,542	0.971
1376	323.414,573 496.498,798	1377	323.415,536 496.498,917	0.971
1379	323.417,465 496.499,139	1380	323.418,43 496.499,242	0.971
1382	323.420,362 496.499,43	1383	323.421,329 496.499,515	0.971
1385	323.423,264 496.499,669	1386	323.424,232 496.499,737	0.971
1388	323.426,167 496.499,856	1389	323.428,593 496.499,974	2.429
1391	323.433,616 496.500,104	1392	323.436,218 496.500,111	2.602
1394	323.450,86 496.500,036	1395	323.497,89 496.499,794	47.031
1397	323.500,659 496.499,725	1398	323.502,524 496.499,617	1.868
1400	323.506,239 496.499,252	1401	323.508,088 496.498,995	1.867

Punct început	X / Y	Punct sfârşit	X / Y	Lungime segment
1305	323.281,57 496.446,427	1306	323.281,662 496.446,47	0.102
1308	323.283,387 496.447,254	1309	323.284,297 496.447,668	1.0
1311	323.286,118 496.448,496	1312	323.288,849 496.449,738	3.0
1314	323.290,669 496.450,566	1315	323.291,58 496.450,98	1.0
1317	323.293,4 496.451,808	1318	323.294,31 496.452,222	1.0
1320	323.295,853 496.452,924	1321	323.301,593 496.455,534	6.305
1323	323.319,798 496.463,815	1324	323.328,901 496.467,955	10.0
1326	323.347,106 496.476,235	1327	323.356,209 496.480,375	10.0
1329	323.363,412 496.483,651	1330	323.364,322 496.484,065	1.0
1332	323.365,312 496.484,515	1333	323.366,142 496.484,893	0.913
1335	323.367,938 496.485,707	1336	323.368,824 496.486,101	0.971
1338	323.370,607 496.486,874	1339	323.370,644 496.486,89	0.041
1341	323.371,577 496.487,284	1342	323.372,473 496.487,657	0.971
1344	323.374,272 496.488,386	1345	323.375,175 496.488,743	0.971
1347	323.377,896 496.489,781	1348	323.377,933 496.489,795	0.039
1350	323.381,55 496.491,09	1351	323.383,389 496.491,712	1.941
1353	323.387,088 496.492,892	1354	323.390,346 496.493,852	3.397
1356	323.395,034 496.495,108	1357	323.397,393 496.495,684	2.429
1359	323.399,282 496.496,119	1360	323.400,23 496.496,329	0.971
1362	323.401,178 496.496,532	1363	323.402,129 496.496,731	0.972
1365	323.404,033 496.497,111	1366	323.404,986 496.497,292	0.971
1368	323.406,896 496.497,638	1369	323.407,853 496.497,803	0.971
1371	323.409,769 496.498,116	1372	323.410,728 496.498,263	0.971
1374	323.412,649 496.498,542	1375	323.413,611 496.498,673	0.971
1377	323.415,536 496.498,917	1378	323.416,5 496.499,031	0.971
1380	323.418,43 496.499,242	1381	323.419,396 496.499,338	0.971
1383	323.421,329 496.499,515	1384	323.422,296 496.499,595	0.971
1386	323.424,232 496.499,737	1387	323.425,201 496.499,8	0.971
1389	323.428,593 496.499,974	1390	323.431,018 496.500,056	2.426
1392	323.436,218 496.500,111	1393	323.440,86 496.500,087	4.642
1395	323.497,89 496.499,794	1396	323.499,278 496.499,773	1.388
1398	323.502,524 496.499,617	1399	323.504,384 496.499,459	1.866
1401	323.508,088 496.498,995	1402	323.509,93 496.498,689	1.867

Punct început	X / Y	Punct sfârşit	X / Y	Lungime segment
1402	323.509,93 496.498,689	1403	323.511,762 496.498,334	1.867
1405	323.515,395 496.497,478	1406	323.517,194 496.496,978	1.867
1408	323.519,51 496.496,254	1409	323.519,967 496.496,103	0.481
1411	323.520,948 496.495,763	1412	323.521,867 496.495,424	0.979
1414	323.524,335 496.494,462	1415	323.525,486 496.493,967	1.254
1417	323.526,845 496.493,357	1418	323.527,253 496.493,169	0.449
1420	323.529,32 496.492,162	1421	323.530,972 496.491,293	1.867
1423	323.534,203 496.489,423	1424	323.535,78 496.488,424	1.867
1426	323.538,635 496.486,459	1427	323.540,025 496.485,424	1.733
1429	323.543,394 496.482,744	1430	323.551,189 496.476,479	10.0
1432	323.566,777 496.463,949	1433	323.633,234 496.410,464	85.306
1435	323.638,378 496.417,529	1436	323.599,221 496.450,238	51.021
1438	323.579,433 496.465,892	1439	323.577,668 496.467,25	2.227

Punct început	X / Y	Punct sfârşit	X / Y	Lungime segment
1403	323.511,762 496.498,334	1404	323.513,584 496.497,93	1.867
1406	323.517,194 496.496,978	1407	323.518,981 496.496,429	1.869
1409	323.519,967 496.496,103	1410	323.520,23 496.496,012	0.278
1412	323.521,867 496.495,424	1413	323.522,651 496.495,134	0.836
1415	323.525,486 496.493,967	1416	323.526,0 496.493,746	0.559
1418	323.527,253 496.493,169	1419	323.527,646 496.492,988	0.433
1421	323.530,972 496.491,293	1422	323.532,6 496.490,379	1.867
1424	323.535,78 496.488,424	1425	323.537,219 496.487,459	1.732
1427	323.540,025 496.485,424	1428	323.541,394 496.484,352	1.739
1430	323.551,189 496.476,479	1431	323.558,983 496.470,214	10.0
1433	323.633,234 496.410,464	1434	323.633,537 496.411,149	0.749
1436	323.599,221 496.450,238	1437	323.593,993 496.454,604	6.811
1439	323.577,668 496.467,25	1440	323.537,88 496.497,842	50.19

Punct început	X / Y	Punct sfârşit	X / Y	Lungime segment
1404	323.513,584 496.497,93	1405	323.515,395 496.497,478	1.867
1407	323.518,981 496.496,429	1408	323.519,51 496.496,254	0.557
1410	323.520,23 496.496,012	1411	323.520,948 496.495,763	0.761
1413	323.522,651 496.495,134	1414	323.524,335 496.494,462	1.813
1416	323.526,0 496.493,746	1417	323.526,845 496.493,357	0.93
1419	323.527,646 496.492,988	1420	323.529,32 496.492,162	1.867
1422	323.532,6 496.490,379	1423	323.534,203 496.489,423	1.867
1425	323.537,219 496.487,459	1426	323.538,635 496.486,459	1.733
1428	323.541,394 496.484,352	1429	323.543,394 496.482,744	2.566
1431	323.558,983 496.470,214	1432	323.566,777 496.463,949	10.0
1434	323.633,537 496.411,149	1435	323.638,378 496.417,529	8.009
1437	323.593,993 496.454,604	1438	323.579,433 496.465,892	18.423
1440	323.537,88 496.497,842	1	323.514,963 496.508,054	25.089

** Lungimile segmentelor sunt determinate în planul de proiecţie Stereo 70 şi sunt rotunjite la 1 milimetru.
*** Distanţa dintre puncte este formată din segmente cumulate ce sunt mai mici decât valoarea 1 milimetru.

DATE DESPRE IMOBILUL NR. 11848

Oficiul de Cadastru şi Publicitate Imobiliară HUNEDOARA
Biroul de Cadastru şi Publicitate Imobiliară Deva

A. Partea I. Descrierea imobilului

TEREN Extravilan

Adresa: Jud. Hunedoara

Nr. Crt	Nr cadastral Nr. topografic	Suprafaţa* (mp)	Observaţii / Referinţe
A1		290	Sector cadastral:0 Teren neimprejmuit;

B. Partea II. Proprietari şi acte

Inscrieri privitoare la dreptul de proprietate şi alte drepturi reale		Referinţe
1 / 10/04/2023		
Act Normativ nr. 7, din 13/03/1996 emis de PARLAMENTUL ROMÂNIEI;		
B1	Inscrierea provizorie, drept de PROPRIETATE, dobandit prin Lege, cota actuala 1/1	A1
	1) **COMUNA ILIA**, CIF:4374164	

C. Partea III. SARCINI .

Inscrieri privind dezmembramintele dreptului de proprietate, drepturi reale de garanţie şi sarcini	Referinţe
NU SUNT	

Anexa Nr. 1 La Partea I

Teren

Nr cadastral	Suprafaţa (mp)*	Observaţii / Referinţe
	290	

* Suprafaţa este determinată in planul de proiecţie Stereo 70.

DETALII LINIARE IMOBIL

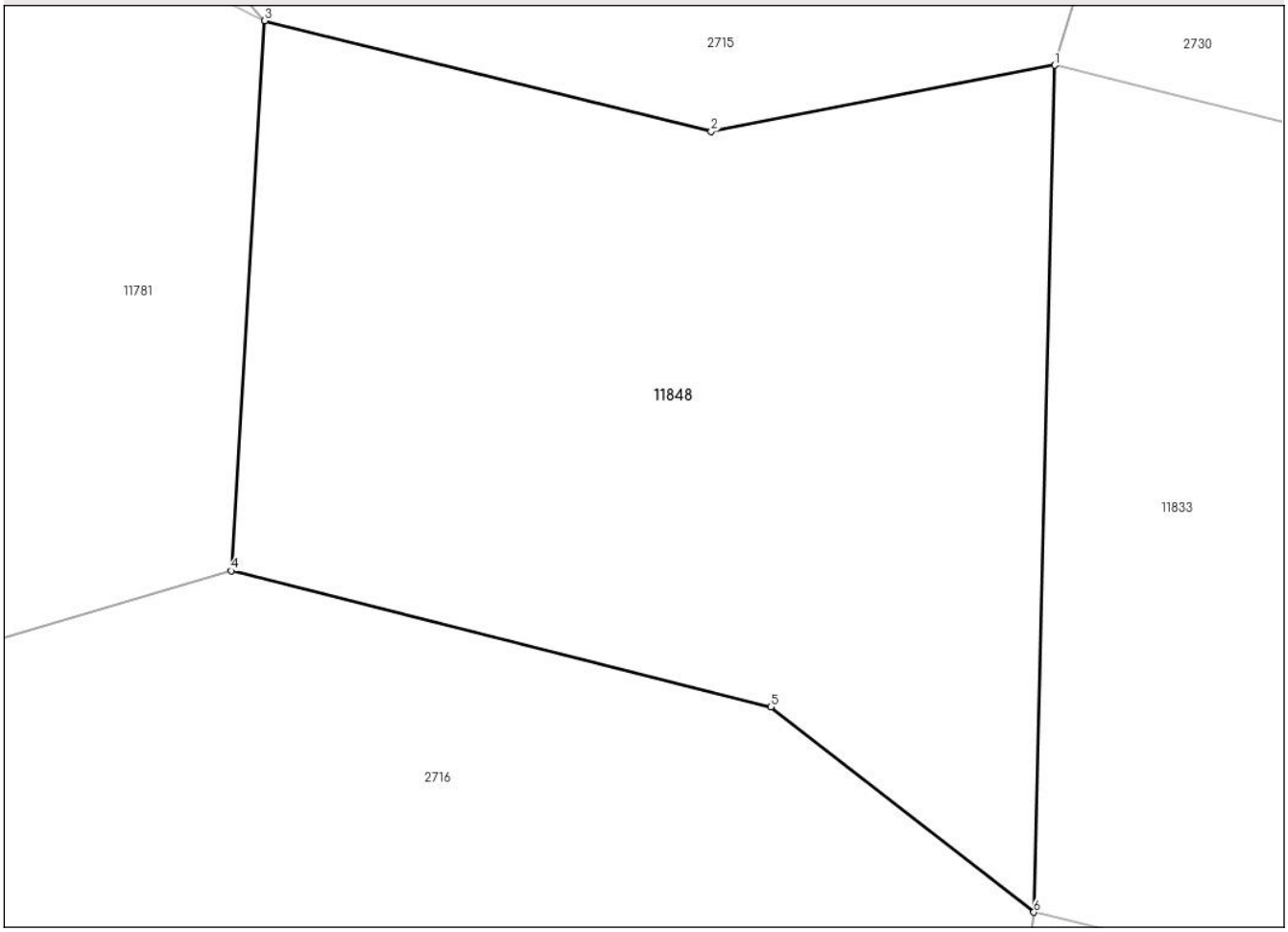

Date referitoare la teren

Crt	Categorie folosință	Intra vilan	Suprafaţa (mp)	Tarla	Parcelă	Nr. topo	Observaţii / Referinţe
1	drum	NU	290	-	-	-	

Lungime Segmente
1) Valorile lungimilor segmentelor sunt obţinute din proiecţie în plan.

Punct început	X / Y	Punct sfârşit	X / Y	Lungime segment (** (m)
1	317.244,295 496.209,968	2	317.235,936 496.208,357	8.513
2	317.235,936 496.208,357	3	317.225,077 496.211,048	11.187
3	317.225,077 496.211,048	4	317.224,266 496.197,679	13.394
4	317.224,266 496.197,679	5	317.237,387 496.194,371	13.532
5	317.237,387 496.194,371	6	317.243,787 496.189,384	8.113

Punct început	X / Y	Punct sfârşit	X / Y	Lungime segment (** (m)
6	317.243,787 496.189,384	1	317.244,295 496.209,968	20.591

** Lungimile segmentelor sunt determinate în planul de proiecţie Stereo 70 şi sunt rotunjite la 1 milimetru.
*** Distanţa dintre puncte este formată din segmente cumulate ce sunt mai mici decât valoarea 1 milimetru.

DATE DESPRE IMOBILUL NR. 11849

Oficiul de Cadastru şi Publicitate Imobiliară HUNEDOARA
Biroul de Cadastru şi Publicitate Imobiliară Deva

A. Partea I. Descrierea imobilului

TEREN Extravilan

Adresa: Jud. Hunedoara

Nr. Crt	Nr cadastral Nr. topografic	Suprafaţa* (mp)	Observaţii / Referinţe
A1		1.388	Sector cadastral:0 Teren neimprejmuit;

B. Partea II. Proprietari şi acte

Inscrieri privitoare la dreptul de proprietate şi alte drepturi reale		Referinţe
1 / 10/04/2023		
Act Normativ nr. 7, din 13/03/1996 emis de PARLAMENTUL ROMÂNIEI;		
B1	Inscrierea provizorie, drept de PROPRIETATE, dobandit prin Lege, cota actuala 1/1	A1
	1) **COMUNA ILIA**, CIF:4374164	

C. Partea III. SARCINI .

Inscrieri privind dezmembramintele dreptului de proprietate, drepturi reale de garanţie şi sarcini	Referinţe
NU SUNT	

Anexa Nr. 1 La Partea I

Teren

Nr cadastral	Suprafaţa (mp)*	Observaţii / Referinţe
	1.388	

* Suprafaţa este determinată in planul de proiecţie Stereo 70.

DETALII LINIARE IMOBIL

Date referitoare la teren

Crt	Categorie folosință	Intra vilan	Suprafaţa (mp)	Tarla	Parcelă	Nr. topo	Observaţii / Referinţe
1	drum	NU	1.388	-	-	-	

Lungime Segmente

1) Valorile lungimilor segmentelor sunt obţinute din proiecţie în plan.

Punct început	X / Y	Punct sfârşit	X / Y	Lungime segment (** (m)
1	322.875,749 497.041,354	2	322.865,549 497.026,489	18.028
3	322.856,909 497.013,897	4	322.870,444 497.031,45	22.166
5	322.885,473 497.019,359	6	322.886,81 497.018,283	1.717
7	322.896,593 497.010,413	8	322.923,466 496.990,62	33.376
9	322.959,172 496.966,287	10	322.977,223 496.957,416	20.112

Punct început	X / Y	Punct sfârşit	X / Y	Lungime segment (** (m)
2	322.865,549 497.026,489	3	322.856,909 497.013,897	15.271
4	322.870,444 497.031,45	5	322.885,473 497.019,359	19.288
6	322.886,81 497.018,283	7	322.896,593 497.010,413	12.555
8	322.923,466 496.990,62	9	322.959,172 496.966,287	43.209
10	322.977,223 496.957,416	11	323.008,203 496.944,328	33.632

Punct început	X / Y	Punct sfârşit	X / Y	Lungime segment (** (m)
11	323.008,203 496.944,328	12	323.020,324 496.931,415	17.711
13	323.032,975 496.918,82	14	323.036,85 496.914,963	5.468
15	323.040,787 496.918,562	16	323.043,998 496.921,497	4.349
17	323.039,69 496.927,457	18	323.019,224 496.945,593	27.345
19	323.015,964 496.947,388	20	323.012,667 496.949,144	3.735
21	323.005,814 496.951,426	22	322.989,209 496.957,039	17.528
23	322.966,087 496.967,8	24	322.949,333 496.978,71	19.994
25	322.940,655 496.985,066	26	322.936,912 496.987,854	4.667
27	322.936,871 496.987,837	28	322.904,62 497.011,458	39.976
29	322.889,872 497.026,284	1	322.875,749 497.041,354	20.653

Punct început	X / Y	Punct sfârşit	X / Y	Lungime segment (** (m)
12	323.020,324 496.931,415	13	323.032,975 496.918,82	17.851
14	323.036,85 496.914,963	15	323.040,787 496.918,562	5.335
16	323.043,998 496.921,497	17	323.039,69 496.927,457	7.353
18	323.019,224 496.945,593	19	323.015,964 496.947,388	3.722
20	323.012,667 496.949,144	21	323.005,814 496.951,426	7.223
22	322.989,209 496.957,039	23	322.966,087 496.967,8	25.503
24	322.949,333 496.978,71	25	322.940,655 496.985,066	10.756
26	322.936,912 496.987,854	27	322.936,871 496.987,837	0.044
28	322.904,62 497.011,458	29	322.889,872 497.026,284	20.912

** Lungimile segmentelor sunt determinate în planul de proiecţie Stereo 70 şi sunt rotunjite la 1 milimetru.
*** Distanţa dintre puncte este formată din segmente cumulate ce sunt mai mici decât valoarea 1 milimetru.

DATE DESPRE IMOBILUL NR. 11850

Oficiul de Cadastru şi Publicitate Imobiliară HUNEDOARA
Biroul de Cadastru şi Publicitate Imobiliară Deva

A. Partea I. Descrierea imobilului

TEREN Intravilan

Adresa: Loc. Bretea Muresana, Jud. Hunedoara

Nr. Crt	Nr cadastral Nr. topografic	Suprafaţa* (mp)	Observaţii / Referinţe
A1	64100	4.982	Sector cadastral:0 Teren neimprejmuit;

B. Partea II. Proprietari şi acte

Inscrieri privitoare la dreptul de proprietate şi alte drepturi reale		Referinţe
46439 / 12/10/2022		
Act Normativ nr. 1352 - HG, din 28/08/2002 emis de Guvernul Romaniei (act administrativ nr 3881 - Adeverinta din 06.10.2022, emis de Primaria Comunei Ilia);		
B1	Intabulare, drept de PROPRIETATE, dobandit prin Lege, cota actuala 1/1	A1
	1) **COMUNA ILIA**, CIF:4374164, domeniul public	

C. Partea III. SARCINI .

Inscrieri privind dezmembramintele dreptului de proprietate, drepturi reale de garanţie şi sarcini	Referinţe
NU SUNT	

Anexa Nr. 1 La Partea I

Teren

Nr cadastral	Suprafaţa (mp)*	Observaţii / Referinţe
64100	4.982	

* Suprafaţa este determinată in planul de proiecţie Stereo 70.

DETALII LINIARE IMOBIL

Date referitoare la teren

Crt	Categorie folosință	Intra vilan	Suprafaţa (mp)	Tarla	Parcelă	Nr. topo	Observaţii / Referinţe
1	drum	DA	4.982	-	-	-	

Lungime Segmente

1) Valorile lungimilor segmentelor sunt obţinute din proiecţie în plan.

Punct început	X / Y	Punct sfârşit	X / Y	Lungime segment
1	323.042,889 494.886,781	2	323.043,766 494.886,587	0.899
4	322.981,34 494.912,364	5	322.948,387 494.925,165	35.352
7	322.935,836 494.930,157	8	322.934,951 494.930,52	0.957
10	322.919,151 494.937,001	11	322.917,209 494.937,797	2.099
13	322.908,744 494.941,27	14	322.893,616 494.947,475	16.351
16	322.875,306 494.958,896	17	322.862,988 494.970,525	16.94

Punct început	X / Y	Punct sfârşit	X / Y	Lungime segment
2	323.043,766 494.886,587	3	323.044,867 494.892,004	5.528
5	322.948,387 494.925,165	6	322.946,224 494.925,895	2.283
8	322.934,951 494.930,52	9	322.919,979 494.936,661	16.183
11	322.917,209 494.937,797	12	322.909,532 494.940,947	8.298
14	322.893,616 494.947,475	15	322.893,014 494.947,722	0.651
17	322.862,988 494.970,525	18	322.838,064 494.999,147	37.953

Punct început	X / Y	Punct sfârşit	X / Y	Lungime segment
3	323.044,867 494.892,004	4	322.981,34 494.912,364	66.71
6	322.946,224 494.925,895	7	322.935,836 494.930,157	11.228
9	322.919,979 494.936,661	10	322.919,151 494.937,001	0.895
12	322.909,532 494.940,947	13	322.908,744 494.941,27	0.852
15	322.893,014 494.947,722	16	322.875,306 494.958,896	20.938
18	322.838,064 494.999,147	19	322.820,145 495.020,35	27.761

Punct început	X / Y	Punct sfârşit	X / Y	Lungime segment
19	322.820,145 495.020,35	20	322.804,095 495.041,016	26.166
22	322.784,823 495.065,2	23	322.782,989 495.067,171	2.692
25	322.766,559 495.088,44	26	322.758,184 495.099,562	13.924
28	322.739,579 495.122,996	29	322.736,558 495.126,524	4.645
31	322.718,67 495.148,981	32	322.709,465 495.159,87	14.259
34	322.686,334 495.189,003	35	322.665,105 495.216,787	34.966
37	322.660,624 495.230,858	38	322.660,365 495.233,106	2.262
40	322.662,381 495.256,55	41	322.667,113 495.288,724	32.52
43	322.674,702 495.309,905	44	322.682,907 495.325,313	17.456
46	322.698,543 495.349,034	47	322.700,941 495.349,618	2.468
49	322.710,735 495.347,867	50	322.712,768 495.347,404	2.085
52	322.704,999 495.349,28	53	322.688,4 495.356,398	18.06
55	322.682,425 495.353,097	56	322.682,634 495.349,403	3.7
58	322.679,992 495.340,625	59	322.671,442 495.323,211	19.4
61	322.658,704 495.294,839	62	322.652,023 495.269,306	26.393
64	322.648,663 495.236,98	65	322.649,966 495.227,923	9.15
67	322.651,016 495.223,015	68	322.653,399 495.219,682	4.098
70	322.656,124 495.215,869	71	322.663,263 495.205,882	12.276
73	322.675,329 495.189,244	74	322.684,09 495.177,426	14.711
76	322.692,678 495.165,843	77	322.698,81 495.157,573	10.295
79	322.727,331 495.123,545	80	322.734,688 495.114,125	11.952
82	322.754,959 495.090,774	83	322.780,748 495.059,938	40.199
85	322.824,483 495.007,762	86	322.827,01 495.004,766	3.919
88	322.858,259 494.967,793	89	322.866,472 494.959,015	12.021
91	322.880,947 494.947,319	92	322.898,14 494.938,278	19.425

Punct început	X / Y	Punct sfârşit	X / Y	Lungime segment
20	322.804,095 495.041,016	21	322.801,218 495.044,721	4.691
23	322.782,989 495.067,171	24	322.771,177 495.082,308	19.2
26	322.758,184 495.099,562	27	322.742,736 495.119,352	25.105
29	322.736,558 495.126,524	30	322.730,831 495.133,303	8.874
32	322.709,465 495.159,87	33	322.699,58 495.172,332	15.906
35	322.665,105 495.216,787	36	322.664,365 495.220,843	4.123
38	322.660,365 495.233,106	39	322.660,42 495.239,151	6.046
41	322.667,113 495.288,724	42	322.672,716 495.305,279	17.477
44	322.682,907 495.325,313	45	322.693,643 495.342,647	20.389
47	322.700,941 495.349,618	48	322.703,406 495.349,41	2.474
50	322.712,768 495.347,404	51	322.712,787 495.347,442	0.042
53	322.688,4 495.356,398	54	322.680,736 495.359,684	8.34
56	322.682,634 495.349,403	57	322.681,913 495.345,672	3.8
59	322.671,442 495.323,211	60	322.665,618 495.313,18	11.6
62	322.652,023 495.269,306	63	322.651,673 495.264,979	4.341
65	322.649,966 495.227,923	66	322.650,586 495.223,618	4.35
68	322.653,399 495.219,682	69	322.653,762 495.219,174	0.624
71	322.663,263 495.205,882	72	322.666,887 495.200,63	6.381
74	322.684,09 495.177,426	75	322.688,236 495.171,835	6.961
77	322.698,81 495.157,573	78	322.702,301 495.153,407	5.435
80	322.734,688 495.114,125	81	322.748,299 495.099,193	20.205
83	322.780,748 495.059,938	84	322.799,04 495.038,011	28.555
86	322.827,01 495.004,766	87	322.832,404 494.998,245	8.463
89	322.866,472 494.959,015	90	322.869,944 494.955,686	4.81
92	322.898,14 494.938,278	93	322.959,646 494.916,324	65.307

Punct început	X / Y	Punct sfârşit	X / Y	Lungime segment
21	322.801,218 495.044,721	22	322.784,823 495.065,2	26.233
24	322.771,177 495.082,308	25	322.766,559 495.088,44	7.676
27	322.742,736 495.119,352	28	322.739,579 495.122,996	4.821
30	322.730,831 495.133,303	31	322.718,67 495.148,981	19.842
33	322.699,58 495.172,332	34	322.686,334 495.189,003	21.293
36	322.664,365 495.220,843	37	322.660,624 495.230,858	10.691
39	322.660,42 495.239,151	40	322.662,381 495.256,55	17.509
42	322.672,716 495.305,279	43	322.674,702 495.309,905	5.034
45	322.693,643 495.342,647	46	322.698,543 495.349,034	8.05
48	322.703,406 495.349,41	49	322.710,735 495.347,867	7.49
51	322.712,787 495.347,442	52	322.704,999 495.349,28	8.002
54	322.680,736 495.359,684	55	322.682,425 495.353,097	6.8
57	322.681,913 495.345,672	58	322.679,992 495.340,625	5.4
60	322.665,618 495.313,18	61	322.658,704 495.294,839	19.6
63	322.651,673 495.264,979	64	322.648,663 495.236,98	28.16
66	322.650,586 495.223,618	67	322.651,016 495.223,015	0.741
69	322.653,762 495.219,174	70	322.656,124 495.215,869	4.063
72	322.666,887 495.200,63	73	322.675,329 495.189,244	14.174
75	322.688,236 495.171,835	76	322.692,678 495.165,843	7.459
78	322.702,301 495.153,407	79	322.727,331 495.123,545	38.965
81	322.748,299 495.099,193	82	322.754,959 495.090,774	10.734
84	322.799,04 495.038,011	85	322.824,483 495.007,762	39.527
87	322.832,404 494.998,245	88	322.858,259 494.967,793	39.948
90	322.869,944 494.955,686	91	322.880,947 494.947,319	13.823
93	322.959,646 494.916,324	1	323.042,889 494.886,781	88.33

**** Lungimile segmentelor sunt determinate în planul de proiecţie Stereo 70 şi sunt rotunjite la 1 milimetru.**
***** Distanţa dintre puncte este formată din segmente cumulate ce sunt mai mici decât valoarea 1 milimetru.**

DATE DESPRE IMOBILUL NR. 11851

Oficiul de Cadastru şi Publicitate Imobiliară HUNEDOARA
Biroul de Cadastru şi Publicitate Imobiliară Deva

A. Partea I. Descrierea imobilului

TEREN Extravilan

Adresa: Jud. Hunedoara

Nr. Crt	Nr cadastral Nr. topografic	Suprafaţa* (mp)	Observaţii / Referinţe
A1		15.581	Sector cadastral:0 Teren neimprejmuit;

B. Partea II. Proprietari şi acte

Inscrieri privitoare la dreptul de proprietate şi alte drepturi reale		Referinţe
1 / 10/04/2023		
Act Normativ nr. 1705, din 29/11/2006 emis de Guvernul României (Lege);		
B1	Intabulare, drept de PROPRIETATE, dobandit prin Lege, cota actuala 1/1	A1
	1) **STATUL ROMÂN-DOMENIUL PUBLIC**, CIF:9999999999999	
Act Normativ nr. 1705, din 29/11/2006 emis de Guvernul României (Act normativ 107/25.09.1996, Emis de Guvernul României, Lege);		
B2	Intabulare, drept de ADMINISTRARE, dobandit prin Lege, cota actuala 1/1	A1
	1) **MINISTERUL MEDIULUI,APELOR SI PĂDURILOR PRIN ADMINISTRAŢIA NAŢIONALĂ APELE ROMÂNE**, CIF:24326056	

C. Partea III. SARCINI .

Inscrieri privind dezmembramintele dreptului de proprietate, drepturi reale de garanţie şi sarcini	Referinţe
NU SUNT	

Anexa Nr. 1 La Partea I

Teren

Nr cadastral	Suprafaţa (mp)*	Observaţii / Referinţe
	15.581	

* Suprafaţa este determinată in planul de proiecţie Stereo 70.

DETALII LINIARE IMOBIL

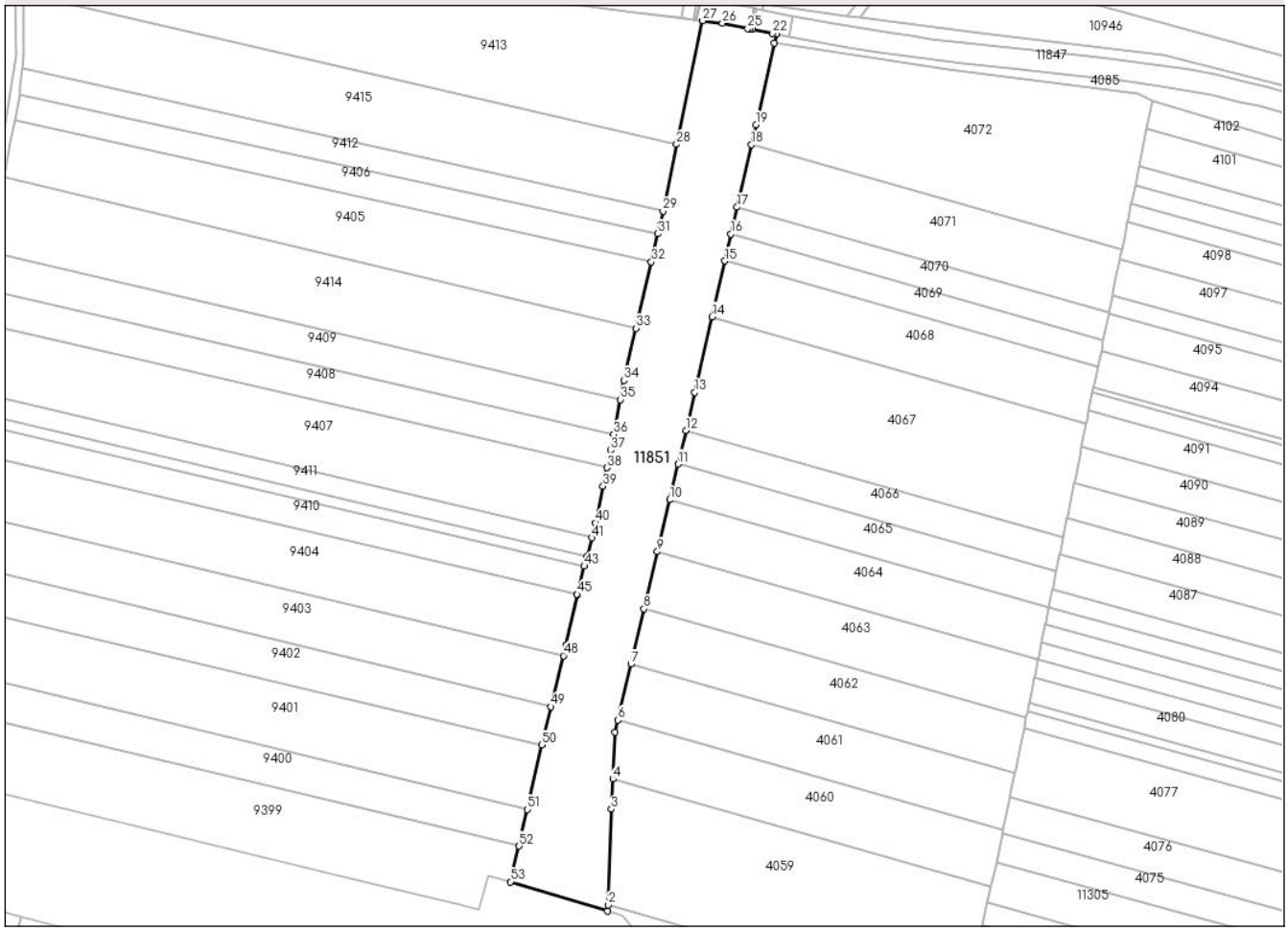

Date referitoare la teren

Crt	Categorie folosință	Intra vilan	Suprafaţa (mp)	Tarla	Parcelă	Nr. topo	Observaţii / Referinţe
1	ape curgatoare	NU	15.581	-	-	-	

Lungime Segmente

1) Valorile lungimilor segmentelor sunt obţinute din proiecţie în plan.

Punct început	X / Y	Punct sfârşit	X / Y	Lungime segment
1	320.653,33 495.538,027	2	320.653,666 495.541,161	3.152
4	320.655,962 495.602,754	5	320.657,051 495.625,794	23.065
7	320.664,869 495.659,063	8	320.671,221 495.686,094	27.767
10	320.683,769 495.739,488	11	320.687,887 495.757,01	18.0
13	320.696,135 495.792,107	14	320.704,584 495.829,101	37.946

Punct început	X / Y	Punct sfârşit	X / Y	Lungime segment
2	320.653,666 495.541,161	3	320.655,262 495.587,956	46.823
5	320.657,051 495.625,794	6	320.658,404 495.631,554	5.916
8	320.671,221 495.686,094	9	320.677,804 495.714,107	28.777
11	320.687,887 495.757,01	12	320.691,754 495.773,465	16.903
14	320.704,584 495.829,101	15	320.710,82 495.856,405	28.007

Punct început	X / Y	Punct sfârşit	X / Y	Lungime segment
3	320.655,262 495.587,956	4	320.655,962 495.602,754	14.815
6	320.658,404 495.631,554	7	320.664,869 495.659,063	28.259
9	320.677,804 495.714,107	10	320.683,769 495.739,488	26.072
12	320.691,754 495.773,465	13	320.696,135 495.792,107	19.15
15	320.710,82 495.856,405	16	320.713,826 495.869,567	13.501

Punct început	X / Y	Punct sfârşit	X / Y	Lungime segment
16	320.713,826 495.869,567	17	320.716,837 495.882,75	13.523
19	320.726,068 495.923,166	20	320.735,17 495.963,015	40.874
22	320.734,155 495.967,932	23	320.724,43 495.969,807	9.905
25	320.722,044 495.970,268	26	320.709,66 495.972,852	12.651
28	320.687,273 495.913,526	29	320.680,516 495.880,86	33.357
31	320.678,086 495.869,754	32	320.674,831 495.855,974	14.159
34	320.661,484 495.797,998	35	320.659,699 495.788,554	9.611
37	320.654,946 495.763,783	38	320.653,104 495.755,255	8.724
40	320.647,513 495.728,203	41	320.645,59 495.720,905	7.547
43	320.641,965 495.706,961	44	320.638,467 495.693,173	14.225
46	320.632,953 495.668,345	47	320.632,905 495.668,13	0.22
49	320.625,508 495.638,164	50	320.621,147 495.619,505	19.162
52	320.609,955 495.569,911	53	320.605,812 495.552,408	17.986

Punct început	X / Y	Punct sfârşit	X / Y	Lungime segment
17	320.716,837 495.882,75	18	320.723,846 495.913,434	31.474
20	320.735,17 495.963,015	21	320.736,203 495.967,537	4.639
23	320.724,43 495.969,807	24	320.723,252 495.970,035	1.2
26	320.709,66 495.972,852	27	320.699,993 495.974,078	9.744
29	320.680,516 495.880,86	30	320.679,065 495.873,852	7.157
32	320.674,831 495.855,974	33	320.667,406 495.823,487	33.324
35	320.659,699 495.788,554	36	320.656,422 495.771,476	17.389
38	320.653,104 495.755,255	39	320.651,131 495.746,119	9.347
41	320.645,59 495.720,905	42	320.643,217 495.711,897	9.315
44	320.638,467 495.693,173	45	320.638,461 495.693,149	0.025
47	320.632,905 495.668,13	48	320.631,789 495.663,102	5.15
50	320.621,147 495.619,505	51	320.614,128 495.587,815	32.458
53	320.605,812 495.552,408	1	320.653,33 495.538,027	49.646

Punct început	X / Y	Punct sfârşit	X / Y	Lungime segment
18	320.723,846 495.913,434	19	320.726,068 495.923,166	9.983
21	320.736,203 495.967,537	22	320.734,155 495.967,932	2.085
24	320.723,252 495.970,035	25	320.722,044 495.970,268	1.23
27	320.699,993 495.974,078	28	320.687,273 495.913,526	61.874
30	320.679,065 495.873,852	31	320.678,086 495.869,754	4.213
33	320.667,406 495.823,487	34	320.661,484 495.797,998	26.169
36	320.656,422 495.771,476	37	320.654,946 495.763,783	7.834
39	320.651,131 495.746,119	40	320.647,513 495.728,203	18.278
42	320.643,217 495.711,897	43	320.641,965 495.706,961	5.093
45	320.638,461 495.693,149	46	320.632,953 495.668,345	25.408
48	320.631,789 495.663,102	49	320.625,508 495.638,164	25.717
51	320.614,128 495.587,815	52	320.609,955 495.569,911	18.384

**** Lungimile segmentelor sunt determinate în planul de proiecţie Stereo 70 şi sunt rotunjite la 1 milimetru.**
***** Distanţa dintre puncte este formată din segmente cumulate ce sunt mai mici decât valoarea 1 milimetru.**

DATE DESPRE IMOBILUL NR. 11852

Oficiul de Cadastru şi Publicitate Imobiliară HUNEDOARA
Biroul de Cadastru şi Publicitate Imobiliară Deva

A. Partea I. Descrierea imobilului

TEREN Extravilan

Adresa: Jud. Hunedoara

Nr. Crt	Nr cadastral Nr. topografic	Suprafaţa* (mp)	Observaţii / Referinţe
A1		1.313	Sector cadastral:0 Teren neimprejmuit;

B. Partea II. Proprietari şi acte

Inscrieri privitoare la dreptul de proprietate şi alte drepturi reale		Referinţe
1 / 10/04/2023		
Act Normativ nr. 7, din 13/03/1996 emis de PARLAMENTUL ROMÂNIEI;		
B1	Inscrierea provizorie, drept de PROPRIETATE, dobandit prin Lege, cota actuala 1/1	A1
	1) **COMUNA ILIA**, CIF:4374164	

C. Partea III. SARCINI .

Inscrieri privind dezmembramintele dreptului de proprietate, drepturi reale de garanţie şi sarcini	Referinţe
NU SUNT	

Anexa Nr. 1 La Partea I

Teren

Nr cadastral	Suprafaţa (mp)*	Observaţii / Referinţe
	1.313	

* Suprafaţa este determinată in planul de proiecţie Stereo 70.

DETALII LINIARE IMOBIL

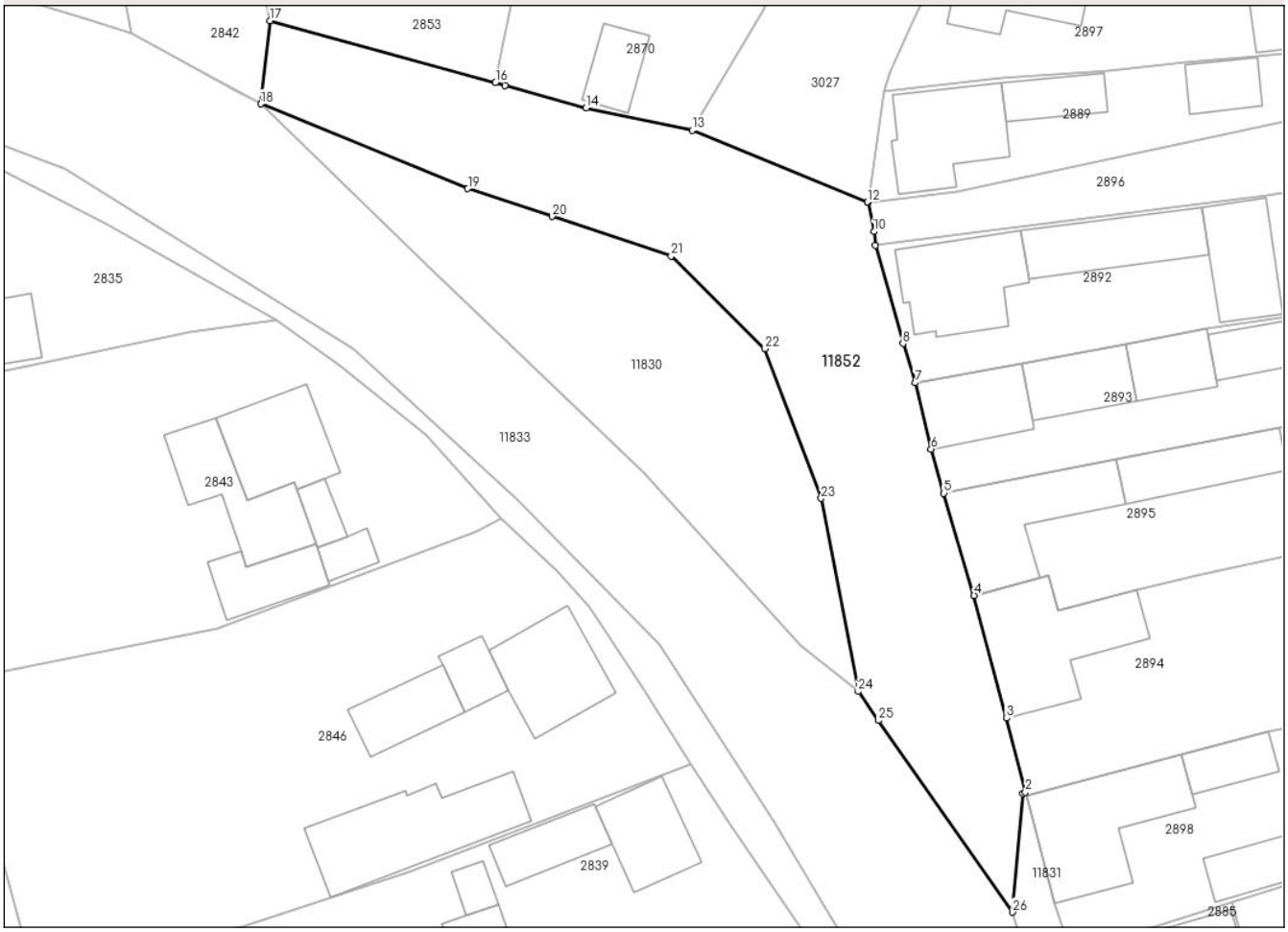

Date referitoare la teren

Crt	Categorie folosință	Intra vilan	Suprafaţa (mp)	Tarla	Parcelă	Nr. topo	Observaţii / Referinţe
1	drum	NU	1.313	-	-	-	

Lungime Segmente

1) Valorile lungimilor segmentelor sunt obţinute din proiecţie în plan.

Punct început	X / Y	Punct sfârşit	X / Y	Lungime segment (** (m)
1	317.943,829 495.979,842	2	317.944,072 495.979,981	0.28
3	317.942,254 495.987,08	4	317.939,143 495.998,847	12.171
5	317.936,24 496.008,641	6	317.935,022 496.012,865	4.396
7	317.933,512 496.019,216	8	317.932,311 496.022,987	3.957
9	317.929,647 496.032,392	10	317.929,537 496.033,725	1.338

Punct început	X / Y	Punct sfârşit	X / Y	Lungime segment (** (m)
2	317.944,072 495.979,981	3	317.942,254 495.987,08	7.328
4	317.939,143 495.998,847	5	317.936,24 496.008,641	10.215
6	317.935,022 496.012,865	7	317.933,512 496.019,216	6.528
8	317.932,311 496.022,987	9	317.929,647 496.032,392	9.775
10	317.929,537 496.033,725	11	317.928,984 496.036,542	2.871

Punct început	X / Y	Punct sfârşit	X / Y	Lungime segment (** (m)
11	317.928,984 496.036,542	12	317.928,93 496.036,564	0.058
13	317.912,078 496.043,425	14	317.901,913 496.045,565	10.388
15	317.894,138 496.047,72	16	317.893,189 496.047,981	0.984
17	317.871,559 496.053,935	18	317.870,686 496.045,958	8.025
19	317.890,558 496.037,834	20	317.898,633 496.035,173	8.502
21	317.910,069 496.031,375	22	317.919,047 496.022,493	12.629
23	317.924,464 496.008,137	24	317.928,025 495.989,631	18.845
25	317.929,961 495.986,863	26	317.942,814 495.968,478	22.432

Punct început	X / Y	Punct sfârşit	X / Y	Lungime segment (** (m)
12	317.928,93 496.036,564	13	317.912,078 496.043,425	18.195
14	317.901,913 496.045,565	15	317.894,138 496.047,72	8.068
16	317.893,189 496.047,981	17	317.871,559 496.053,935	22.435
18	317.870,686 496.045,958	19	317.890,558 496.037,834	21.469
20	317.898,633 496.035,173	21	317.910,069 496.031,375	12.05
22	317.919,047 496.022,493	23	317.924,464 496.008,137	15.344
24	317.928,025 495.989,631	25	317.929,961 495.986,863	3.378
26	317.942,814 495.968,478	1	317.943,829 495.979,842	11.409

** Lungimile segmentelor sunt determinate în planul de proiecţie Stereo 70 şi sunt rotunjite la 1 milimetru.
*** Distanţa dintre puncte este formată din segmente cumulate ce sunt mai mici decât valoarea 1 milimetru.

DATE DESPRE IMOBILUL NR. 11853

Oficiul de Cadastru şi Publicitate Imobiliară HUNEDOARA
Biroul de Cadastru şi Publicitate Imobiliară Deva

A. Partea I. Descrierea imobilului

TEREN Extravilan

Adresa: Jud. Hunedoara

Nr. Crt	Nr cadastral Nr. topografic	Suprafaţa* (mp)	Observaţii / Referinţe
A1	63665	530.552	Sector cadastral:0 Teren neimprejmuit;

B. Partea II. Proprietari şi acte

Inscrieri privitoare la dreptul de proprietate şi alte drepturi reale		Referinţe
2312 / 18/01/2021		
Act Normativ nr. 1705, din 29/11/2006 emis de Guvernul Romaniei (act administrativ nr 95 din 05.01.2021, emis de ANAR - ABA Mures;act normativ nr Anexa nr 12 la HG 1705/2006 din 21.12.2006, emis de Guvernul Romaniei;act administrativ nr 88 din 05.01.2021, emis de ANAR - ABA Mures;inscris sub semnatura privata nr 1.35 din 05.01.2021, emis de ANAR - ABA Mures;inscris sub semnatura privata nr 1.29 din 05.01.2021, emis de ANAR - ABA Mures;inscris sub semnatura privata nr 1.32 din 05.01.2021, emis de ANAR - ABA Mures);		
B1	Intabulare, drept de PROPRIETATE, dobandit prin Lege, cota actuala 1/1	A1
	1) **STATUL ROMAN**, CIF:9999999999999, DOMENIUL PUBLIC	
B2	Intabulare, drept de ADMINISTRARE	A1
	1) **AMONISTRAȚIA NAȚIONALĂ APELE ROMÂNE**, CIF:24326056	

C. Partea III. SARCINI .

Inscrieri privind dezmembramintele dreptului de proprietate, drepturi reale de garanţie şi sarcini	Referinţe
NU SUNT	

Anexa Nr. 1 La Partea I

Teren

Nr cadastral	Suprafaţa (mp)*	Observaţii / Referinţe
63665	530.552	

* Suprafaţa este determinată in planul de proiecţie Stereo 70.

DETALII LINIARE IMOBIL

Date referitoare la teren

Crt	Categorie folosinţă	Intra vilan	Suprafaţa (mp)	Tarla	Parcelă	Nr. topo	Observaţii / Referinţe
1	ape curgatoare	NU	530.552	-	-	-	R. Mures

Lungime Segmente

1) Valorile lungimilor segmentelor sunt obţinute din proiecţie în plan.

Punct început	X / Y	Punct sfârşit	X / Y	Lungime segment
1	318.057,607 495.352,276	2	318.045,111 495.352,74	12.505
4	318.008,364 495.355,216	5	317.959,406 495.357,366	49.006
7	317.929,203 495.362,117	8	317.904,948 495.363,369	24.287
10	317.860,204 495.371,927	11	317.828,287 495.374,854	32.051
13	317.791,631 495.373,286	14	317.768,904 495.374,184	22.745

Punct început	X / Y	Punct sfârşit	X / Y	Lungime segment
2	318.045,111 495.352,74	3	318.031,491 495.353,407	13.637
5	317.959,406 495.357,366	6	317.946,712 495.359,017	12.801
8	317.904,948 495.363,369	9	317.889,276 495.365,852	15.867
11	317.828,287 495.374,854	12	317.816,961 495.373,302	11.432
14	317.768,904 495.374,184	15	317.750,29 495.374,043	18.614

Punct început	X / Y	Punct sfârşit	X / Y	Lungime segment
3	318.031,491 495.353,407	4	318.008,364 495.355,216	23.197
6	317.946,712 495.359,017	7	317.929,203 495.362,117	17.781
9	317.889,276 495.365,852	10	317.860,204 495.371,927	29.701
12	317.816,961 495.373,302	13	317.791,631 495.373,286	25.33
15	317.750,29 495.374,043	16	317.726,825 495.369,639	23.875

Punct început	X / Y	Punct sfârşit	X / Y	Lungime segment
16	317.726,825 495.369,639	17	317.717,245 495.367,925	9.732
19	317.684,168 495.362,417	20	317.661,013 495.358,498	23.485
22	317.634,356 495.349,559	23	317.607,039 495.339,127	29.241
25	317.591,011 495.332,791	26	317.572,332 495.324,392	20.481
28	317.526,262 495.301,416	29	317.525,844 495.301,208	0.467
31	317.498,37 495.289,17	32	317.494,584 495.287,706	4.059
34	317.475,758 495.279,729	35	317.467,671 495.275,727	9.023
37	317.441,608 495.254,981	38	317.430,767 495.246,688	13.65
40	317.418,208 495.237,081	41	317.404,598 495.228,322	16.185
43	317.369,663 495.199,764	44	317.346,919 495.175,988	32.903
46	317.335,813 495.164,392	47	317.331,585 495.159,984	6.108
49	317.311,984 495.139,545	50	317.309,927 495.137,411	2.964
52	317.266,141 495.091,276	53	317.266,14 495.091,275	0.001
55	317.248,779 495.074,429	56	317.237,567 495.063,548	15.624
58	317.189,778 495.013,333	59	317.176,722 494.998,082	20.076
61	317.163,036 494.979,153	62	317.158,039 494.972,241	8.529
64	317.112,468 494.913,642	65	317.085,501 494.896,965	31.707
67	317.037,309 494.884,245	68	317.010,792 494.866,314	32.011
70	316.984,748 494.842,191	71	316.973,61 494.821,348	23.631
73	316.966,692 494.745,859	74	316.966,63 494.743,777	2.083
76	316.967,469 494.661,076	77	316.954,773 494.622,901	40.231
79	316.948,391 494.578,237	80	316.946,6 494.555,649	22.659
82	316.927,084 494.488,779	83	316.922,627 494.468,747	20.522
85	316.916,013 494.411,988	86	316.917,975 494.359,995	52.029
88	316.924,215 494.313,632	89	316.928,264 494.289,745	24.228
91	316.960,268 494.205,916	92	316.981,269 494.160,654	49.897
94	317.013,046 494.041,59	95	317.017,982 494.021,92	20.28
97	317.025,383 493.960,884	98	317.020,575 493.933,532	27.772
100	316.982,209 493.855,88	101	316.964,0 493.835,0	27.705
103	317.066,451 493.815,786	104	317.092,466 493.852,625	45.099
106	317.109,666 493.902,925	107	317.111,466 493.913,625	10.85
109	317.117,218 493.967,102	110	317.115,434 494.012,478	45.412
112	317.102,598 494.094,683	113	317.090,159 494.147,489	54.251

Punct început	X / Y	Punct sfârşit	X / Y	Lungime segment
17	317.717,245 495.367,925	18	317.697,002 495.364,644	20.507
20	317.661,013 495.358,498	21	317.645,104 495.353,163	16.78
23	317.607,039 495.339,127	24	317.593,165 495.333,759	14.876
26	317.572,332 495.324,392	27	317.556,895 495.316,694	17.25
29	317.525,844 495.301,208	30	317.516,07 495.296,925	10.671
32	317.494,584 495.287,706	33	317.482,215 495.282,925	13.261
35	317.467,671 495.275,727	36	317.450,752 495.262,26	21.625
38	317.430,767 495.246,688	39	317.426,818 495.243,667	4.971
41	317.404,598 495.228,322	42	317.388,203 495.215,601	20.752
44	317.346,919 495.175,988	45	317.341,42 495.170,239	7.955
47	317.331,585 495.159,984	48	317.320,903 495.148,846	15.432
50	317.309,927 495.137,411	51	317.285,476 495.112,035	35.239
53	317.266,14 495.091,275	54	317.254,371 495.079,855	16.399
56	317.237,567 495.063,548	57	317.219,037 495.045,433	25.914
59	317.176,722 494.998,082	60	317.165,814 494.982,994	18.618
62	317.158,039 494.972,241	63	317.141,704 494.948,318	28.968
65	317.085,501 494.896,965	66	317.041,049 494.885,232	45.974
68	317.010,792 494.866,314	69	316.998,291 494.854,734	17.04
71	316.973,61 494.821,348	72	316.968,056 494.791,797	30.069
74	316.966,63 494.743,777	75	316.968,294 494.693,391	50.413
77	316.954,773 494.622,901	78	316.949,9 494.600,174	23.244
80	316.946,6 494.555,649	81	316.940,27 494.529,728	26.683
83	316.922,627 494.468,747	84	316.916,54 494.434,512	34.773
86	316.917,975 494.359,995	87	316.919,767 494.342,813	17.276
89	316.928,264 494.289,745	90	316.948,208 494.232,421	60.694
92	316.981,269 494.160,654	93	316.995,623 494.106,738	55.795
95	317.017,982 494.021,92	96	317.023,734 493.991,217	31.237
98	317.020,575 493.933,532	99	317.005,042 493.895,023	41.523
101	316.964,0 493.835,0	102	317.061,8 493.809,2	101.146
104	317.092,466 493.852,625	105	317.106,466 493.884,425	34.745
107	317.111,466 493.913,625	108	317.114,266 493.934,625	21.186
110	317.115,434 494.012,478	111	317.110,801 494.068,818	56.53
113	317.090,159 494.147,489	114	317.082,975 494.200,67	53.664

Punct început	X / Y	Punct sfârşit	X / Y	Lungime segment
18	317.697,002 495.364,644	19	317.684,168 495.362,417	13.026
21	317.645,104 495.353,163	22	317.634,356 495.349,559	11.336
24	317.593,165 495.333,759	25	317.591,011 495.332,791	2.361
27	317.556,895 495.316,694	28	317.526,262 495.301,416	34.231
30	317.516,07 495.296,925	31	317.498,37 495.289,17	19.325
33	317.482,215 495.282,925	34	317.475,758 495.279,729	7.204
36	317.450,752 495.262,26	37	317.441,608 495.254,981	11.687
39	317.426,818 495.243,667	40	317.418,208 495.237,081	10.84
42	317.388,203 495.215,601	43	317.369,663 495.199,764	24.383
45	317.341,42 495.170,239	46	317.335,813 495.164,392	8.101
48	317.320,903 495.148,846	49	317.311,984 495.139,545	12.887
51	317.285,476 495.112,035	52	317.266,141 495.091,276	28.369
54	317.254,371 495.079,855	55	317.248,779 495.074,429	7.791
57	317.219,037 495.045,433	58	317.189,778 495.013,333	43.434
60	317.165,814 494.982,994	61	317.163,036 494.979,153	4.74
63	317.141,704 494.948,318	64	317.112,468 494.913,642	45.356
66	317.041,049 494.885,232	67	317.037,309 494.884,245	3.868
69	316.998,291 494.854,734	70	316.984,748 494.842,191	18.46
72	316.968,056 494.791,797	73	316.966,692 494.745,859	45.958
75	316.968,294 494.693,391	76	316.967,469 494.661,076	32.325
78	316.949,9 494.600,174	79	316.948,391 494.578,237	21.989
81	316.940,27 494.529,728	82	316.927,084 494.488,779	43.019
84	316.916,54 494.434,512	85	316.916,013 494.411,988	22.53
87	316.919,767 494.342,813	88	316.924,215 494.313,632	29.517
90	316.948,208 494.232,421	91	316.960,268 494.205,916	29.12
93	316.995,623 494.106,738	94	317.013,046 494.041,59	67.437
96	317.023,734 493.991,217	97	317.025,383 493.960,884	30.378
99	317.005,042 493.895,023	100	316.982,209 493.855,88	45.316
102	317.061,8 493.809,2	103	317.066,451 493.815,786	8.062
105	317.106,466 493.884,425	106	317.109,666 493.902,925	18.775
108	317.114,266 493.934,625	109	317.117,218 493.967,102	32.611
111	317.110,801 494.068,818	112	317.102,598 494.094,683	27.135
114	317.082,975 494.200,67	115	317.085,255 494.270,074	69.442

Punct început	X / Y	Punct sfârşit	X / Y	Lungime segment
115	317.085,255 494.270,074	116	317.085,364 494.338,23	68.155
118	317.074,762 494.382,354	119	317.070,782 494.398,914	17.032
121	317.069,0 494.414,498	122	317.068,663 494.417,449	2.97
124	317.072,439 494.455,6	125	317.072,439 494.455,603	0.002
127	317.075,955 494.510,043	128	317.076,413 494.513,755	3.74
130	317.081,588 494.555,721	131	317.082,784 494.565,418	9.77
133	317.088,642 494.596,941	134	317.090,609 494.606,365	9.628
136	317.096,344 494.633,846	137	317.101,277 494.650,641	17.504
139	317.111,339 494.684,898	140	317.113,851 494.693,451	8.914
142	317.117,277 494.705,115	143	317.119,96 494.710,067	5.632
145	317.152,307 494.769,755	146	317.159,946 494.783,852	16.034
148	317.166,446 494.795,649	149	317.171,454 494.804,401	10.083
151	317.201,986 494.857,754	152	317.203,388 494.859,219	2.027
154	317.271,486 494.930,354	155	317.276,539 494.935,913	7.512
157	317.327,356 494.999,706	158	317.337,215 495.015,199	18.363
160	317.364,321 495.050,92	161	317.385,283 495.068,733	27.509
163	317.435,846 495.110,224	164	317.442,633 495.113,974	7.754
166	317.476,551 495.132,713	167	317.506,367 495.144,595	32.096
169	317.554,451 495.164,359	170	317.610,608 495.198,142	65.535
172	317.647,14 495.223,644	173	317.649,754 495.225,468	3.188
175	317.668,975 495.232,972	176	317.696,075 495.238,357	27.63
178	317.709,293 495.240,983	179	317.721,277 495.243,126	12.174
181	317.746,284 495.247,597	182	317.757,363 495.249,578	11.255
184	317.771,802 495.251,918	185	317.780,964 495.253,403	9.281
187	317.815,743 495.259,041	188	317.818,666 495.259,377	2.942
190	317.851,33 495.263,134	191	317.857,539 495.263,849	6.25
193	317.867,555 495.265,478	194	317.870,336 495.265,942	2.82
196	317.903,622 495.268,63	197	317.908,506 495.268,761	4.886
199	317.964,068 495.270,21	200	317.981,725 495.270,312	17.657
202	318.006,124 495.270,453	203	318.027,041 495.269,254	20.951
205	318.045,22 495.267,941	206	318.056,539 495.267,058	11.353
208	318.065,433 495.266,282	209	318.068,405 495.265,891	2.997
211	318.090,002 495.263,055	212	318.109,234 495.258,96	19.663

Punct început	X / Y	Punct sfârşit	X / Y	Lungime segment
116	317.085,364 494.338,23	117	317.081,491 494.354,348	16.578
119	317.070,782 494.398,914	120	317.070,669 494.399,903	0.995
122	317.068,663 494.417,449	123	317.071,252 494.443,606	26.285
125	317.072,439 494.455,603	126	317.075,502 494.503,034	47.53
128	317.076,413 494.513,755	129	317.080,003 494.542,866	29.332
131	317.082,784 494.565,418	132	317.083,824 494.573,854	8.5
134	317.090,609 494.606,365	135	317.093,544 494.620,429	14.366
137	317.101,277 494.650,641	138	317.105,348 494.664,502	14.447
140	317.113,851 494.693,451	141	317.116,339 494.701,921	8.828
143	317.119,96 494.710,067	144	317.127,738 494.724,418	16.324
146	317.159,946 494.783,852	147	317.164,433 494.792,132	9.417
149	317.171,454 494.804,401	150	317.194,377 494.844,458	46.153
152	317.203,388 494.859,219	153	317.223,34 494.880,061	28.853
155	317.276,539 494.935,913	156	317.310,615 494.973,399	50.66
158	317.337,215 495.015,199	159	317.339,024 495.017,582	2.991
161	317.385,283 495.068,733	162	317.398,15 495.079,668	16.885
164	317.442,633 495.113,974	165	317.464,08 495.125,823	24.503
167	317.506,367 495.144,595	168	317.551,484 495.162,574	48.568
170	317.610,608 495.198,142	171	317.616,399 495.202,184	7.063
173	317.649,754 495.225,468	174	317.663,595 495.230,872	14.858
176	317.696,075 495.238,357	177	317.705,876 495.240,304	9.993
179	317.721,277 495.243,126	180	317.733,735 495.245,354	12.656
182	317.757,363 495.249,578	183	317.761,825 495.250,301	4.521
185	317.780,964 495.253,403	186	317.797,267 495.256,046	16.516
188	317.818,666 495.259,377	189	317.831,744 495.260,881	13.164
191	317.857,539 495.263,849	192	317.858,315 495.263,938	0.781
194	317.870,336 495.265,942	195	317.883,204 495.268,086	13.045
197	317.908,506 495.268,761	198	317.962,552 495.270,202	54.065
200	317.981,725 495.270,312	201	317.998,542 495.270,409	16.817
203	318.027,041 495.269,254	204	318.032,088 495.268,965	5.055
206	318.056,539 495.267,058	207	318.063,875 495.266,486	7.359
209	318.068,405 495.265,891	210	318.087,228 495.263,419	18.985
212	318.109,234 495.258,96	213	318.112,745 495.256,924	4.059

Punct început	X / Y	Punct sfârşit	X / Y	Lungime segment
117	317.081,491 494.354,348	118	317.074,762 494.382,354	28.803
120	317.070,669 494.399,903	121	317.069,0 494.414,498	14.69
123	317.071,252 494.443,606	124	317.072,439 494.455,6	12.053
126	317.075,502 494.503,034	127	317.075,955 494.510,043	7.024
129	317.080,003 494.542,866	130	317.081,588 494.555,721	12.952
132	317.083,824 494.573,854	133	317.088,642 494.596,941	23.584
135	317.093,544 494.620,429	136	317.096,344 494.633,846	13.707
138	317.105,348 494.664,502	139	317.111,339 494.684,898	21.257
141	317.116,339 494.701,921	142	317.117,277 494.705,115	3.329
144	317.127,738 494.724,418	145	317.152,307 494.769,755	51.566
147	317.164,433 494.792,132	148	317.166,446 494.795,649	4.053
150	317.194,377 494.844,458	151	317.201,986 494.857,754	15.319
153	317.223,34 494.880,061	154	317.271,486 494.930,354	69.624
156	317.310,615 494.973,399	157	317.327,356 494.999,706	31.183
159	317.339,024 495.017,582	160	317.364,321 495.050,92	41.849
162	317.398,15 495.079,668	163	317.435,846 495.110,224	48.525
165	317.464,08 495.125,823	166	317.476,551 495.132,713	14.247
168	317.551,484 495.162,574	169	317.554,451 495.164,359	3.462
171	317.616,399 495.202,184	172	317.647,14 495.223,644	37.491
174	317.663,595 495.230,872	175	317.668,975 495.232,972	5.775
177	317.705,876 495.240,304	178	317.709,293 495.240,983	3.484
180	317.733,735 495.245,354	181	317.746,284 495.247,597	12.747
183	317.761,825 495.250,301	184	317.771,802 495.251,918	10.108
186	317.797,267 495.256,046	187	317.815,743 495.259,041	18.717
189	317.831,744 495.260,881	190	317.851,33 495.263,134	19.715
192	317.858,315 495.263,938	193	317.867,555 495.265,478	9.368
195	317.883,204 495.268,086	196	317.903,622 495.268,63	20.425
198	317.962,552 495.270,202	199	317.964,068 495.270,21	1.517
201	317.998,542 495.270,409	202	318.006,124 495.270,453	7.582
204	318.032,088 495.268,965	205	318.045,22 495.267,941	13.173
207	318.063,875 495.266,486	208	318.065,433 495.266,282	1.571
210	318.087,228 495.263,419	211	318.090,002 495.263,055	2.797
213	318.112,745 495.256,924	214	318.130,661 495.246,537	20.71

Punct început	X / Y	Punct sfârşit	X / Y	Lungime segment
214	318.130,661 495.246,537	215	318.144,043 495.238,778	15.469
217	318.171,518 495.211,721	218	318.180,317 495.198,698	15.717
220	318.189,392 495.163,362	221	318.191,874 495.150,113	13.48
223	318.199,3 495.054,402	224	318.196,445 495.029,924	24.643
226	318.175,909 494.905,386	227	318.161,981 494.873,889	34.439
229	318.115,073 494.759,298	230	318.097,346 494.737,157	28.363
232	318.046,026 494.679,668	233	318.033,026 494.662,668	21.401
235	318.093,995 494.605,824	236	318.099,795 494.574,024	32.325
238	318.133,186 494.468,696	239	318.141,839 494.449,907	20.686
241	318.205,378 494.347,87	242	318.232,378 494.306,87	49.092
244	318.301,491 494.230,042	245	318.350,249 494.188,498	64.057
247	318.467,62 494.083,264	248	318.526,688 494.036,682	75.225
250	318.615,321 493.971,676	251	318.644,017 493.962,776	30.044
253	318.691,566 493.951,781	254	318.720,247 493.947,154	29.052
256	318.724,482 493.947,093	257	318.727,544 493.947,05	3.062
259	318.736,846 493.946,918	260	318.746,336 493.946,783	9.49
262	318.763,167 493.947,414	263	318.768,986 493.947,68	5.825
265	318.796,086 493.949,12	266	318.821,391 493.950,372	25.336
268	318.915,152 493.967,418	269	318.914,248 494.076,149	108.734
271	318.867,135 494.072,186	272	318.835,253 494.072,601	31.885
274	318.754,43 494.082,332	275	318.739,041 494.085,79	15.773
277	318.678,788 494.113,909	278	318.646,257 494.137,375	40.111
280	318.586,552 494.185,362	281	318.551,911 494.217,514	47.263
283	318.516,802 494.247,041	284	318.502,362 494.259,442	19.035
286	318.475,802 494.284,02	287	318.463,304 494.295,756	17.145
289	318.414,495 494.339,182	290	318.342,628 494.398,202	92.996
292	318.314,027 494.423,301	293	318.305,897 494.433,629	13.144
295	318.290,23 494.453,696	296	318.280,535 494.471,345	20.137
298	318.268,597 494.491,256	299	318.260,327 494.510,471	20.919
301	318.259,438 494.544,032	302	318.259,585 494.553,689	9.658
304	318.269,72 494.616,274	305	318.281,474 494.669,346	54.357
307	318.293,184 494.731,833	308	318.296,813 494.752,458	20.942
310	318.306,733 494.804,464	311	318.316,218 494.876,264	72.424

Punct început	X / Y	Punct sfârşit	X / Y	Lungime segment
215	318.144,043 495.238,778	216	318.167,817 495.217,198	32.107
218	318.180,317 495.198,698	219	318.187,315 495.171,449	28.133
221	318.191,874 495.150,113	222	318.198,751 495.113,4	37.352
224	318.196,445 495.029,924	225	318.191,802 494.990,112	40.083
227	318.161,981 494.873,889	228	318.136,839 494.803,749	74.51
230	318.097,346 494.737,157	231	318.076,826 494.710,868	33.35
233	318.033,026 494.662,668	234	318.035,767 494.645,368	17.516
236	318.099,795 494.574,024	237	318.109,873 494.532,929	42.312
239	318.141,839 494.449,907	240	318.167,137 494.414,299	43.679
242	318.232,378 494.306,87	243	318.259,503 494.272,88	43.487
245	318.350,249 494.188,498	246	318.428,232 494.116,489	106.144
248	318.526,688 494.036,682	249	318.585,778 493.995,04	72.289
251	318.644,017 493.962,776	252	318.661,665 493.958,695	18.114
254	318.720,247 493.947,154	255	318.722,87 493.947,116	2.623
257	318.727,544 493.947,05	258	318.730,252 493.947,012	2.708
260	318.746,336 493.946,783	261	318.748,619 493.946,75	2.284
263	318.768,986 493.947,68	264	318.774,608 493.947,937	5.628
266	318.821,391 493.950,372	267	318.835,963 493.951,351	14.605
269	318.914,248 494.076,149	270	318.883,801 494.073,588	30.554
272	318.835,253 494.072,601	273	318.815,581 494.073,807	19.709
275	318.739,041 494.085,79	276	318.710,136 494.095,162	30.387
278	318.646,257 494.137,375	279	318.615,887 494.158,226	36.839
281	318.551,911 494.217,514	282	318.532,63 494.231,971	24.099
284	318.502,362 494.259,442	285	318.489,665 494.272,036	17.884
287	318.463,304 494.295,756	288	318.432,214 494.326,158	43.483
290	318.342,628 494.398,202	291	318.327,593 494.409,955	19.084
293	318.305,897 494.433,629	294	318.298,419 494.443,382	12.29
296	318.280,535 494.471,345	297	318.275,439 494.481,327	11.208
299	318.260,327 494.510,471	300	318.258,898 494.526,599	16.191
302	318.259,585 494.553,689	303	318.263,257 494.584,516	31.045
305	318.281,474 494.669,346	306	318.289,002 494.711,614	42.934
308	318.296,813 494.752,458	309	318.305,546 494.786,315	34.964
311	318.316,218 494.876,264	312	318.319,397 494.915,449	39.313

Punct început	X / Y	Punct sfârşit	X / Y	Lungime segment
216	318.167,817 495.217,198	217	318.171,518 495.211,721	6.61
219	318.187,315 495.171,449	220	318.189,392 495.163,362	8.349
222	318.198,751 495.113,4	223	318.199,3 495.054,402	59.0
225	318.191,802 494.990,112	226	318.175,909 494.905,386	86.203
228	318.136,839 494.803,749	229	318.115,073 494.759,298	49.494
231	318.076,826 494.710,868	232	318.046,026 494.679,668	43.842
234	318.035,767 494.645,368	235	318.093,995 494.605,824	70.387
237	318.109,873 494.532,929	238	318.133,186 494.468,696	68.333
240	318.167,137 494.414,299	241	318.205,378 494.347,87	76.65
243	318.259,503 494.272,88	244	318.301,491 494.230,042	59.984
246	318.428,232 494.116,489	247	318.467,62 494.083,264	51.53
249	318.585,778 493.995,04	250	318.615,321 493.971,676	37.666
252	318.661,665 493.958,695	253	318.691,566 493.951,781	30.69
255	318.722,87 493.947,116	256	318.724,482 493.947,093	1.613
258	318.730,252 493.947,012	259	318.736,846 493.946,918	6.595
261	318.748,619 493.946,75	262	318.763,167 493.947,414	14.563
264	318.774,608 493.947,937	265	318.796,086 493.949,12	21.51
267	318.835,963 493.951,351	268	318.915,152 493.967,418	80.803
270	318.883,801 494.073,588	271	318.867,135 494.072,186	16.725
273	318.815,581 494.073,807	274	318.754,43 494.082,332	61.742
276	318.710,136 494.095,162	277	318.678,788 494.113,909	36.526
279	318.615,887 494.158,226	280	318.586,552 494.185,362	39.961
282	318.532,63 494.231,971	283	318.516,802 494.247,041	21.855
285	318.489,665 494.272,036	286	318.475,802 494.284,02	18.325
288	318.432,214 494.326,158	289	318.414,495 494.339,182	21.991
291	318.327,593 494.409,955	292	318.314,027 494.423,301	19.03
294	318.298,419 494.443,382	295	318.290,23 494.453,696	13.17
297	318.275,439 494.481,327	298	318.268,597 494.491,256	12.058
300	318.258,898 494.526,599	301	318.259,438 494.544,032	17.442
303	318.263,257 494.584,516	304	318.269,72 494.616,274	32.409
306	318.289,002 494.711,614	307	318.293,184 494.731,833	20.646
309	318.305,546 494.786,315	310	318.306,733 494.804,464	18.189
312	318.319,397 494.915,449	313	318.339,859 495.012,611	99.293

Punct început	X / Y	Punct sfârşit	X / Y	Lungime segment
313	318.339,859 495.012,611	314	318.341,696 495.062,8	50.224
316	318.326,415 495.153,462	317	318.311,738 495.189,595	39.0
319	318.277,865 495.230,536	320	318.258,929 495.251,444	28.208
322	318.209,125 495.289,293	323	318.182,839 495.303,648	29.95
325	318.121,008 495.340,0	326	318.116,044 495.341,953	5.335
328	318.068,194 495.350,134	1	318.057,607 495.352,276	10.801

Punct început	X / Y	Punct sfârşit	X / Y	Lungime segment
314	318.341,696 495.062,8	315	318.334,295 495.124,39	62.032
317	318.311,738 495.189,595	318	318.299,885 495.203,709	18.431
320	318.258,929 495.251,444	321	318.240,272 495.268,282	25.133
323	318.182,839 495.303,648	324	318.153,277 495.320,44	33.998
326	318.116,044 495.341,953	327	318.103,284 495.344,386	12.99

Punct început	X / Y	Punct sfârşit	X / Y	Lungime segment
315	318.334,295 495.124,39	316	318.326,415 495.153,462	30.122
318	318.299,885 495.203,709	319	318.277,865 495.230,536	34.707
321	318.240,272 495.268,282	322	318.209,125 495.289,293	37.571
324	318.153,277 495.320,44	325	318.121,008 495.340,0	37.734
327	318.103,284 495.344,386	328	318.068,194 495.350,134	35.557

**** Lungimile segmentelor sunt determinate în planul de proiecţie Stereo 70 şi sunt rotunjite la 1 milimetru.**
***** Distanţa dintre puncte este formată din segmente cumulate ce sunt mai mici decât valoarea 1 milimetru.**

DATE DESPRE IMOBILUL NR. 11854

Oficiul de Cadastru şi Publicitate Imobiliară HUNEDOARA
Biroul de Cadastru şi Publicitate Imobiliară Deva

A. Partea I. Descrierea imobilului

TEREN Extravilan

Adresa: Jud. Hunedoara

Nr. Crt	Nr cadastral Nr. topografic	Suprafaţa* (mp)	Observaţii / Referinţe
A1	63669	54.014	Sector cadastral:0 Teren neimprejmuit;

B. Partea II. Proprietari şi acte

Inscrieri privitoare la dreptul de proprietate şi alte drepturi reale		Referinţe
2189 / 18/01/2021		
Act Normativ nr. 1705, din 29/11/2006 emis de Guvernul Romaniei (act administrativ nr 95 din 05.01.2021, emis de ANAR - ABA Mures;act administrativ nr 87 din 05.01.2021, emis de ANAR - ABA Mures;act administrativ nr 4291 din 19.02.1993, emis de Ministerul Mediului;inscris sub semnatura privata nr 1.33 din 05.01.2021, emis de ANAR - ABA Mures);		
B1	Intabulare, drept de PROPRIETATE, dobandit prin Lege, cota actuala 1/1	A1
	1) **STATUL ROMAN**, CIF:9999999999999, DOMENIUL PUBLIC	
B2	Intabulare, drept de ADMINISTRARE	A1
	1) **ADMINISTRAȚIA NAȚIONALĂ APELE ROMÂNE**, CIF:24326056	

C. Partea III. SARCINI .

Inscrieri privind dezmembramintele dreptului de proprietate, drepturi reale de garanţie şi sarcini	Referinţe
NU SUNT	

Anexa Nr. 1 La Partea I

Teren

Nr cadastral	Suprafaţa (mp)*	Observaţii / Referinţe
63669	54.014	

* Suprafaţa este determinată in planul de proiecţie Stereo 70.

DETALII LINIARE IMOBIL

Date referitoare la teren

Crt	Categorie folosinţă	Intra vilan	Suprafaţa (mp)	Tarla	Parcelă	Nr. topo	Observaţii / Referinţe
1	ape curgatoare	NU	54.014	-	-	-	R. Mures

Lungime Segmente

1) Valorile lungimilor segmentelor sunt obţinute din proiecţie în plan.

Punct început	X / Y	Punct sfârşit	X / Y	Lungime segment (** (m)
1	318.949,664 493.967,564	2	318.986,999 493.971,38	37.53
3	318.990,158 493.971,684	4	319.006,393 493.973,245	16.31
5	319.029,749 493.976,17	6	319.068,613 493.992,874	42.302
7	319.096,356 494.017,485	8	319.136,456 494.067,385	64.016
9	319.165,53 494.096,878	10	319.182,951 494.113,58	24.134

Punct început	X / Y	Punct sfârşit	X / Y	Lungime segment (** (m)
2	318.986,999 493.971,38	3	318.990,158 493.971,684	3.174
4	319.006,393 493.973,245	5	319.029,749 493.976,17	23.538
6	319.068,613 493.992,874	7	319.096,356 494.017,485	37.086
8	319.136,456 494.067,385	9	319.165,53 494.096,878	41.414
10	319.182,951 494.113,58	11	319.196,05 494.122,471	15.831

Punct început	X / Y	Punct sfârşit	X / Y	Lungime segment (** (m)
11	319.196,05 494.122,471	12	319.231,778 494.154,68	48.104
13	319.256,542 494.176,215	14	319.303,878 494.216,517	62.169
15	319.319,717 494.234,058	16	319.327,072 494.245,661	13.737
17	319.328,978 494.248,667	18	319.328,968 494.248,673	0.011
19	319.212,87 494.324,936	20	319.193,716 494.303,233	28.947
21	319.172,944 494.272,907	22	319.142,884 494.233,026	49.941
23	319.130,674 494.220,644	24	319.123,671 494.209,282	13.347
25	319.109,624 494.189,595	26	319.087,058 494.165,03	33.357
27	319.066,455 494.148,865	28	319.026,92 494.119,695	49.131
29	319.010,011 494.107,185	30	318.988,736 494.093,387	25.357
31	318.939,043 494.078,235	32	318.923,242 494.076,906	15.857
33	318.924,167 493.965,655	34	318.925,995 493.965,234	1.876

Punct început	X / Y	Punct sfârşit	X / Y	Lungime segment (** (m)
12	319.231,778 494.154,68	13	319.256,542 494.176,215	32.817
14	319.303,878 494.216,517	15	319.319,717 494.234,058	23.634
16	319.327,072 494.245,661	17	319.328,978 494.248,667	3.56
18	319.328,968 494.248,673	19	319.212,87 494.324,936	138.905
20	319.193,716 494.303,233	21	319.172,944 494.272,907	36.758
22	319.142,884 494.233,026	23	319.130,674 494.220,644	17.389
24	319.123,671 494.209,282	25	319.109,624 494.189,595	24.185
26	319.087,058 494.165,03	27	319.066,455 494.148,865	26.188
28	319.026,92 494.119,695	29	319.010,011 494.107,185	21.034
30	318.988,736 494.093,387	31	318.939,043 494.078,235	51.952
32	318.923,242 494.076,906	33	318.924,167 493.965,655	111.255
34	318.925,995 493.965,234	1	318.949,664 493.967,564	23.783

** Lungimile segmentelor sunt determinate în planul de proiecţie Stereo 70 şi sunt rotunjite la 1 milimetru.
*** Distanţa dintre puncte este formată din segmente cumulate ce sunt mai mici decât valoarea 1 milimetru.

DATE DESPRE IMOBILUL NR. 11855

Oficiul de Cadastru şi Publicitate Imobiliară HUNEDOARA
Biroul de Cadastru şi Publicitate Imobiliară Deva

A. Partea I. Descrierea imobilului

TEREN Extravilan

Adresa: Jud. Hunedoara

Nr. Crt	Nr cadastral Nr. topografic	Suprafaţa* (mp)	Observaţii / Referinţe
A1	63670	990	Sector cadastral:0 Teren neimprejmuit;

B. Partea II. Proprietari şi acte

Inscrieri privitoare la dreptul de proprietate şi alte drepturi reale		Referinţe
2284 / 18/01/2021		
Act Normativ nr. 1705, din 29/11/2006 emis de Guvernul Romaniei (inscris sub semnatura privata nr 1.29 din 05.01.2021, emis de ANAR - ABA Mures;act administrativ nr 4291 din 19.02.1993, emis de Ministerul Mediului;act administrativ nr 95 din 05.01.2021, emis de ANAR - ABA Mures;act administrativ nr 86 din 05.01.2021, emis de ANAR - ABA Mures;inscris sub semnatura privata nr 1.32 din 05.01.2021, emis de ANAR - ABA Mures;act normativ nr Anexa nr 12 la HG 1705/2006 din 21.12.2006, emis de Guvernul Romaniei; inscris sub semnatura privata nr calcul analitic din 05.01.2021, emis de ANAR - ABA Mures;inscris sub semnatura privata nr 1.35 din 05.01.2021, emis de ANAR - ABA Mures);		
B1	Intabulare, drept de PROPRIETATE, dobandit prin Lege, cota actuala 1/1	A1
	1) **STATUL ROMAN**, CIF:9999999999999, domeniul public	
B2	Intabulare, drept de ADMINISTRARE	A1
	1) **MINISTERUL MEDIULUI, APELOR SI PADURILOR**, CIF:9999999999999, prin ADMINISTRATIA NATIONALA APELE ROMANE	

C. Partea III. SARCINI .

Inscrieri privind dezmembramintele dreptului de proprietate, drepturi reale de garanţie şi sarcini	Referinţe
NU SUNT	

Anexa Nr. 1 La Partea I

Teren

Nr cadastral	Suprafaţa (mp)*	Observaţii / Referinţe
63670	990	

* Suprafaţa este determinată in planul de proiecţie Stereo 70.

DETALII LINIARE IMOBIL



Date referitoare la teren

Crt	Categorie folosință	Intra vilan	Suprafaţa (mp)	Tarla	Parcelă	Nr. topo	Observaţii / Referinţe
1	ape curgatoare	NU	990	-	-	-	R. Mures

Date referitoare la construcţii

Crt	Număr	Destinaţie construcţie	Supraf. (mp)	Situaţie juridică	Observaţii / Referinţe
A1.1	63670-C1	constructii industriale si edilitare	990	Fara acte	Nr. niveluri:1; S. construita la sol:990 mp; POD

Lungime Segmente
1) Valorile lungimilor segmentelor sunt obţinute din proiecţie în plan.

Punct început	X / Y	Punct sfârşit	X / Y	Lungime segment (** (m)
1	318.924,167 493.965,655	2	318.923,242 494.076,906	111.255
2	318.923,242 494.076,906	3	318.914,248 494.076,149	9.026
3	318.914,248 494.076,149	4	318.915,152 493.967,418	108.734

Punct început	X / Y	Punct sfârşit	X / Y	Lungime segment (** (m)
4	318.915,152 493.967,418	5	318.922,152 493.966,118	7.12
5	318.922,152 493.966,118	1	318.924,167 493.965,655	2.068

** Lungimile segmentelor sunt determinate în planul de proiecţie Stereo 70 şi sunt rotunjite la 1 milimetru.
*** Distanţa dintre puncte este formată din segmente cumulate ce sunt mai mici decât valoarea 1 milimetru.

DATE DESPRE IMOBILUL NR. 11856

Oficiul de Cadastru şi Publicitate Imobiliară HUNEDOARA
Biroul de Cadastru şi Publicitate Imobiliară Deva

A. Partea I. Descrierea imobilului

TEREN Extravilan

Adresa: Jud. Hunedoara

Nr. Crt	Nr cadastral Nr. topografic	Suprafaţa* (mp)	Observaţii / Referinţe
A1	63790	205.655	Sector cadastral:0 Teren neimprejmuit;

B. Partea II. Proprietari şi acte

Inscrieri privitoare la dreptul de proprietate şi alte drepturi reale		Referinţe
41135 / 25/08/2021		
Act Normativ nr. 1705, din 29/11/2006 emis de Guvernul Romaniei (act normativ nr Anexa nr 12 la Hg 1705/2006 din 21.12.2006, emis de Guvernul Romaniei;inscris sub semnatura privata nr 1.33 din 26.07.2021, emis de ANAR-ABA Mures;act administrativ nr 12979 din 26.07.2021, emis de ANAR-ABA Mures);		
B1	Intabulare, drept de PROPRIETATE, dobandit prin Lege, cota actuala 1/1	A1
	1) **STATUL ROMAN**, CIF:9999999999999, DOMENIUL PUBLIC	
B2	Intabulare, drept de ADMINISTRARE, dobandit prin Lege	A1
	1) **MINISTERUL MEDIULUI,APELOR SI PADURILOR PRIN ANAR**, CIF:24326056	

C. Partea III. SARCINI .

Inscrieri privind dezmembramintele dreptului de proprietate, drepturi reale de garanţie şi sarcini	Referinţe
NU SUNT	

Anexa Nr. 1 La Partea I

Teren

Nr cadastral	Suprafaţa (mp)*	Observaţii / Referinţe
63790	205.655	

* Suprafaţa este determinată in planul de proiecţie Stereo 70.

DETALII LINIARE IMOBIL

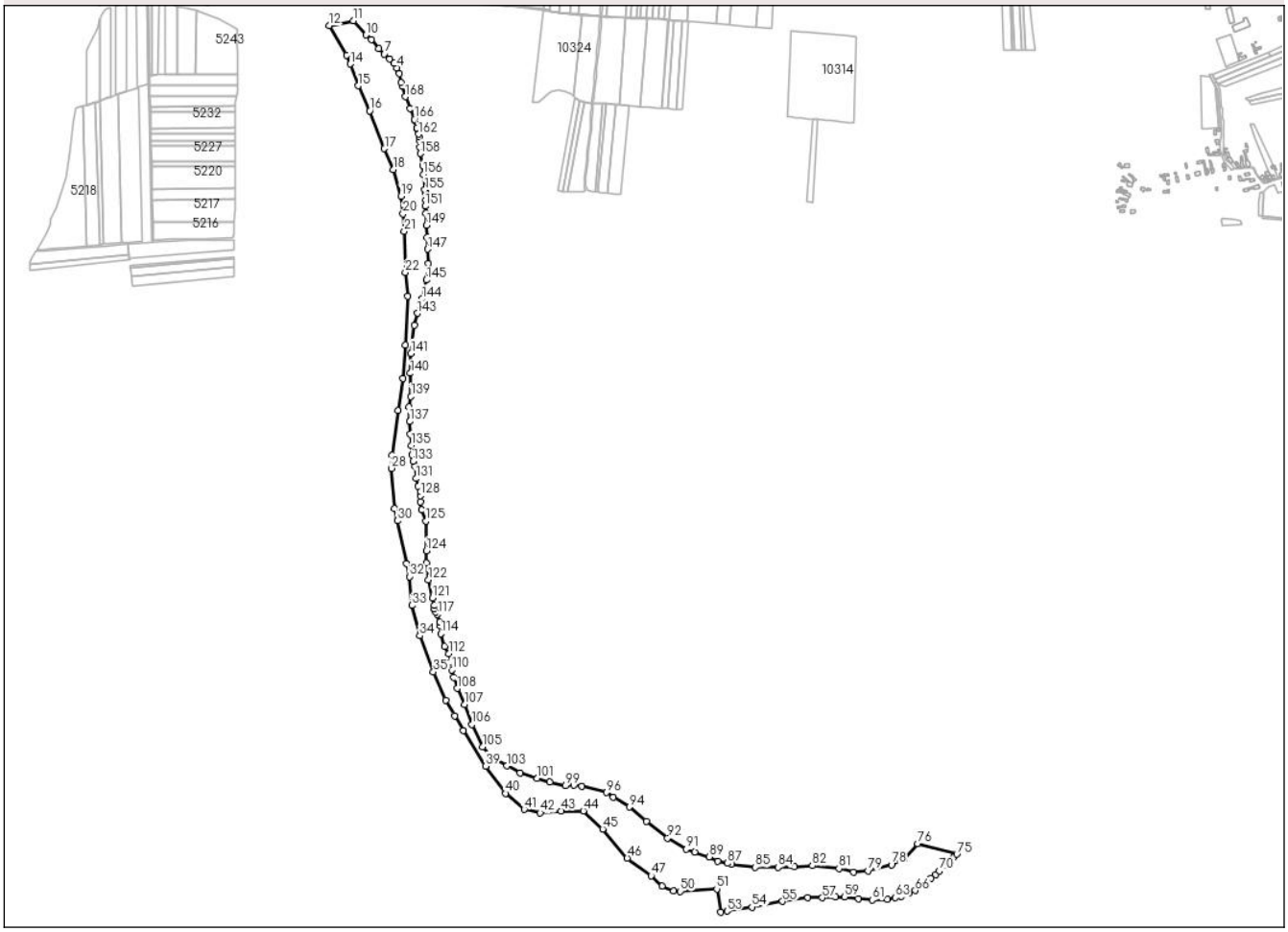

Date referitoare la teren

Crt	Categorie folosinţă	Intra vilan	Suprafaţa (mp)	Tarla	Parcelă	Nr. topo	Observaţii / Referinţe
1	ape curgatoare	NU	205.655	-	-	-	R.Mures

Lungime Segmente

1) Valorile lungimilor segmentelor sunt obţinute din proiecţie în plan.

Punct început	X / Y	Punct sfârşit	X / Y	Lungime segment
1	315.672,405 495.730,615	2	315.669,6 495.739,909	9.708
4	315.658,054 495.777,044	5	315.650,654 495.789,244	14.269
7	315.627,125 495.811,729	8	315.613,435 495.825,513	19.427
10	315.581,523 495.859,287	11	315.549,485 495.895,03	48.0
13	315.533,073 495.809,114	14	315.541,62 495.786,688	24.0

Punct început	X / Y	Punct sfârşit	X / Y	Lungime segment
2	315.669,6 495.739,909	3	315.664,838 495.762,746	23.328
5	315.650,654 495.789,244	6	315.640,225 495.799,729	14.789
8	315.613,435 495.825,513	9	315.594,755 495.848,026	29.253
11	315.549,485 495.895,03	12	315.489,026 495.882,792	61.686
14	315.541,62 495.786,688	15	315.562,336 495.732,328	58.173

Punct început	X / Y	Punct sfârşit	X / Y	Lungime segment
3	315.664,838 495.762,746	4	315.658,054 495.777,044	15.826
6	315.640,225 495.799,729	7	315.627,125 495.811,729	17.765
9	315.594,755 495.848,026	10	315.581,523 495.859,287	17.375
12	315.489,026 495.882,792	13	315.533,073 495.809,114	85.841
15	315.562,336 495.732,328	16	315.590,78 495.669,478	68.987

Punct început	X / Y	Punct sfârşit	X / Y	Lungime segment
16	315.590,78 495.669,478	17	315.627,154 495.574,657	101.558
19	315.668,453 495.455,789	20	315.673,923 495.411,52	44.606
22	315.679,666 495.265,326	23	315.685,136 495.205,756	59.821
25	315.674,196 494.999,717	26	315.661,615 494.918,832	81.858
28	315.645,479 494.774,824	29	315.652,864 494.674,538	100.557
31	315.682,676 494.537,088	32	315.690,335 494.503,75	34.206
34	315.715,801 494.355,809	35	315.749,988 494.265,359	96.695
37	315.803,295 494.155,344	38	315.825,101 494.118,939	42.436
40	315.931,563 493.961,347	41	315.977,268 493.921,07	60.92
43	316.070,23 493.917,197	44	316.125,62 493.917,584	55.391
46	316.235,625 493.799,078	47	316.295,663 493.755,315	74.295
49	316.352,214 493.717,362	50	316.367,856 493.716,056	15.696
52	316.469,572 493.663,84	53	316.485,839 493.666,478	16.479
55	316.624,681 493.690,934	56	316.687,972 493.700,433	64.0
58	316.756,87 493.702,321	59	316.780,134 493.702,176	23.264
61	316.849,424 493.694,259	62	316.887,875 493.696,217	38.501
64	316.922,824 493.703,828	65	316.940,355 493.710,97	18.929
67	316.984,079 493.737,401	68	316.997,102 493.748,526	17.128
70	317.017,572 493.766,882	71	317.032,233 493.780,796	20.212
73	317.046,208 493.794,221	74	317.053,72 493.801,438	10.417
76	316.964,0 493.835,0	77	316.930,738 493.798,096	49.681
79	316.838,549 493.767,518	80	316.802,525 493.763,796	36.216
82	316.699,644 493.780,02	83	316.654,161 493.777,258	45.566
85	316.556,518 493.776,311	86	316.497,746 493.784,219	59.302
88	316.462,046 493.791,219	89	316.441,591 493.802,157	23.196
91	316.383,352 493.821,661	92	316.336,806 493.849,368	54.169
94	316.241,318 493.927,111	95	316.201,168 493.952,276	47.385
97	316.122,425 493.979,454	98	316.102,343 493.981,492	20.185
100	316.041,388 493.989,28	101	316.010,388 493.998,78	32.423
103	315.933,773 494.030,004	104	315.897,396 494.049,152	41.108
106	315.846,837 494.133,531	107	315.828,313 494.183,326	53.129
109	315.800,265 494.251,667	110	315.796,865 494.270,467	19.105
112	315.788,101 494.311,019	113	315.778,235 494.329,113	20.609

Punct început	X / Y	Punct sfârşit	X / Y	Lungime segment
17	315.627,154 495.574,657	18	315.649,58 495.522,738	56.556
20	315.673,923 495.411,52	21	315.677,204 495.367,799	43.844
23	315.685,136 495.205,756	24	315.679,94 495.083,061	122.804
26	315.661,615 494.918,832	27	315.647,121 494.807,069	112.699
29	315.652,864 494.674,538	30	315.659,976 494.643,386	31.953
32	315.690,335 494.503,75	33	315.696,018 494.431,416	72.557
35	315.749,988 494.265,359	36	315.781,802 494.194,841	77.362
38	315.825,101 494.118,939	39	315.881,209 494.029,508	105.575
41	315.977,268 493.921,07	42	316.017,552 493.912,55	41.175
44	316.125,62 493.917,584	45	316.174,425 493.871,886	66.86
47	316.295,663 493.755,315	48	316.323,552 493.729,755	37.83
50	316.367,856 493.716,056	51	316.460,108 493.722,171	92.455
53	316.485,839 493.666,478	54	316.548,017 493.676,56	62.99
56	316.687,972 493.700,433	57	316.723,967 493.699,803	36.0
59	316.780,134 493.702,176	60	316.815,024 493.698,059	35.132
62	316.887,875 493.696,217	63	316.906,678 493.700,312	19.244
65	316.940,355 493.710,97	66	316.957,503 493.717,957	18.517
68	316.997,102 493.748,526	69	317.008,391 493.758,17	14.848
71	317.032,233 493.780,796	72	317.034,573 493.783,044	3.245
74	317.053,72 493.801,438	75	317.061,8 493.809,2	11.204
77	316.930,738 493.798,096	78	316.897,638 493.782,896	36.423
80	316.802,525 493.763,796	81	316.766,525 493.773,296	37.232
83	316.654,161 493.777,258	84	316.613,678 493.776,035	40.501
86	316.497,746 493.784,219	87	316.486,709 493.786,383	11.247
89	316.441,591 493.802,157	90	316.404,352 493.814,161	39.126
92	316.336,806 493.849,368	93	316.284,389 493.891,766	67.417
95	316.201,168 493.952,276	96	316.183,532 493.963,33	20.814
98	316.102,343 493.981,492	99	316.081,043 493.980,092	21.346
101	316.010,388 493.998,78	102	315.966,922 494.012,567	45.601
104	315.897,396 494.049,152	105	315.873,177 494.078,013	37.677
107	315.828,313 494.183,326	108	315.809,388 494.224,124	44.974
110	315.796,865 494.270,467	111	315.791,265 494.289,867	20.192
113	315.778,235 494.329,113	114	315.769,435 494.360,712	32.802

Punct început	X / Y	Punct sfârşit	X / Y	Lungime segment
18	315.649,58 495.522,738	19	315.668,453 495.455,789	69.557
21	315.677,204 495.367,799	22	315.679,666 495.265,326	102.502
24	315.679,94 495.083,061	25	315.674,196 494.999,717	83.542
27	315.647,121 494.807,069	28	315.645,479 494.774,824	32.287
30	315.659,976 494.643,386	31	315.682,676 494.537,088	108.695
33	315.696,018 494.431,416	34	315.715,801 494.355,809	78.153
36	315.781,802 494.194,841	37	315.803,295 494.155,344	44.966
39	315.881,209 494.029,508	40	315.931,563 493.961,347	84.743
42	316.017,552 493.912,55	43	316.070,23 493.917,197	52.883
45	316.174,425 493.871,886	46	316.235,625 493.799,078	95.113
48	316.323,552 493.729,755	49	316.352,214 493.717,362	31.227
51	316.460,108 493.722,171	52	316.469,572 493.663,84	59.094
54	316.548,017 493.676,56	55	316.624,681 493.690,934	78.0
57	316.723,967 493.699,803	58	316.756,87 493.702,321	33.0
60	316.815,024 493.698,059	61	316.849,424 493.694,259	34.609
63	316.906,678 493.700,312	64	316.922,824 493.703,828	16.525
66	316.957,503 493.717,957	67	316.984,079 493.737,401	32.929
69	317.008,391 493.758,17	70	317.017,572 493.766,882	12.657
72	317.034,573 493.783,044	73	317.046,208 493.794,221	16.134
75	317.061,8 493.809,2	76	316.964,0 493.835,0	101.146
78	316.897,638 493.782,896	79	316.838,549 493.767,518	61.057
81	316.766,525 493.773,296	82	316.699,644 493.780,02	67.219
84	316.613,678 493.776,035	85	316.556,518 493.776,311	57.161
87	316.486,709 493.786,383	88	316.462,046 493.791,219	25.133
90	316.404,352 493.814,161	91	316.383,352 493.821,661	22.299
93	316.284,389 493.891,766	94	316.241,318 493.927,111	55.717
96	316.183,532 493.963,33	97	316.122,425 493.979,454	63.198
99	316.081,043 493.980,092	100	316.041,388 493.989,28	40.705
102	315.966,922 494.012,567	103	315.933,773 494.030,004	37.455
105	315.873,177 494.078,013	106	315.846,837 494.133,531	61.45
108	315.809,388 494.224,124	109	315.800,265 494.251,667	29.014
111	315.791,265 494.289,867	112	315.788,101 494.311,019	21.387
114	315.769,435 494.360,712	115	315.767,235 494.379,712	19.127

Punct început	X / Y	Punct sfârşit	X / Y	Lungime segment
115	315.767,235 494.379,712	116	315.766,582 494.389,777	10.085
118	315.755,382 494.414,777	119	315.752,982 494.423,377	8.929
121	315.748,056 494.450,181	122	315.737,549 494.496,085	47.091
124	315.732,352 494.568,331	125	315.731,61 494.642,824	74.497
127	315.718,103 494.690,819	128	315.717,229 494.705,737	14.944
130	315.710,929 494.729,637	131	315.706,729 494.749,237	20.045
133	315.698,718 494.792,414	134	315.695,818 494.808,314	16.162
136	315.691,302 494.859,714	137	315.691,02 494.891,796	32.083
139	315.693,827 494.954,288	140	315.692,499 495.012,774	58.502
142	315.702,482 495.132,277	143	315.709,976 495.162,813	31.442
145	315.732,908 495.246,279	146	315.737,14 495.287,526	41.464
148	315.734,793 495.351,966	149	315.732,986 495.382,789	30.876
151	315.729,813 495.430,986	152	315.730,913 495.446,686	15.738
154	315.729,049 495.467,556	155	315.728,638 495.471,568	4.032
157	315.723,098 495.533,207	158	315.717,499 495.562,507	29.83
160	315.715,351 495.595,144	161	315.713,812 495.603,726	8.719
163	315.708,985 495.625,167	164	315.708,457 495.627,279	2.177
166	315.702,618 495.648,626	167	315.691,586 495.675,711	29.246

Punct început	X / Y	Punct sfârşit	X / Y	Lungime segment
116	315.766,582 494.389,777	117	315.759,782 494.408,977	20.369
119	315.752,982 494.423,377	120	315.752,182 494.431,777	8.438
122	315.737,549 494.496,085	123	315.732,734 494.537,526	41.72
125	315.731,61 494.642,824	126	315.720,793 494.670,498	29.713
128	315.717,229 494.705,737	129	315.717,229 494.716,737	11.0
131	315.706,729 494.749,237	132	315.703,729 494.780,737	31.643
134	315.695,818 494.808,314	135	315.694,618 494.831,814	23.531
137	315.691,02 494.891,796	138	315.688,866 494.929,105	37.371
140	315.692,499 495.012,774	141	315.694,064 495.062,256	49.507
143	315.709,976 495.162,813	144	315.722,288 495.199,213	38.426
146	315.737,14 495.287,526	147	315.735,222 495.323,216	35.741
149	315.732,986 495.382,789	150	315.731,807 495.413,787	31.021
152	315.730,913 495.446,686	153	315.729,313 495.464,986	18.37
155	315.728,638 495.471,568	156	315.724,634 495.510,583	39.221
158	315.717,499 495.562,507	159	315.716,66 495.577,884	15.399
161	315.713,812 495.603,726	162	315.712,457 495.611,279	7.673
164	315.708,457 495.627,279	165	315.703,52 495.645,33	18.715
167	315.691,586 495.675,711	168	315.680,184 495.704,836	31.277

Punct început	X / Y	Punct sfârşit	X / Y	Lungime segment
117	315.759,782 494.408,977	118	315.755,382 494.414,777	7.28
120	315.752,182 494.431,777	121	315.748,056 494.450,181	18.861
123	315.732,734 494.537,526	124	315.732,352 494.568,331	30.807
126	315.720,793 494.670,498	127	315.718,103 494.690,819	20.498
129	315.717,229 494.716,737	130	315.710,929 494.729,637	14.356
132	315.703,729 494.780,737	133	315.698,718 494.792,414	12.707
135	315.694,618 494.831,814	136	315.691,302 494.859,714	28.096
138	315.688,866 494.929,105	139	315.693,827 494.954,288	25.666
141	315.694,064 495.062,256	142	315.702,482 495.132,277	70.525
144	315.722,288 495.199,213	145	315.732,908 495.246,279	48.249
147	315.735,222 495.323,216	148	315.734,793 495.351,966	28.753
150	315.731,807 495.413,787	151	315.729,813 495.430,986	17.313
153	315.729,313 495.464,986	154	315.729,049 495.467,556	2.584
156	315.724,634 495.510,583	157	315.723,098 495.533,207	22.676
159	315.716,66 495.577,884	160	315.715,351 495.595,144	17.31
162	315.712,457 495.611,279	163	315.708,985 495.625,167	14.316
165	315.703,52 495.645,33	166	315.702,618 495.648,626	3.417
168	315.680,184 495.704,836	1	315.672,405 495.730,615	26.927

**** Lungimile segmentelor sunt determinate în planul de proiecţie Stereo 70 şi sunt rotunjite la 1 milimetru.**
***** Distanţa dintre puncte este formată din segmente cumulate ce sunt mai mici decât valoarea 1 milimetru.**

DATE DESPRE IMOBILUL NR. 11857

Oficiul de Cadastru şi Publicitate Imobiliară HUNEDOARA
Biroul de Cadastru şi Publicitate Imobiliară Deva

A. Partea I. Descrierea imobilului

TEREN Extravilan

Adresa: Jud. Hunedoara

Nr. Crt	Nr cadastral Nr. topografic	Suprafaţa* (mp)	Observaţii / Referinţe
A1	63835	1.584	Sector cadastral:0 Teren neimprejmuit;

B. Partea II. Proprietari şi acte

Inscrieri privitoare la dreptul de proprietate şi alte drepturi reale		Referinţe
46629 / 29/09/2021		
Act Normativ nr. 1705, din 29/11/2006 emis de Guvernul Romaniei (inscris sub semnatura privata nr 1.35 din 14.09.2021, emis de ANAR-ABA Mures;inscris sub semnatura privata nr 1.33 din 14.09.2021, emis de ANAR-ABA Mures;act administrativ nr 15696 din 14.09.2021, emis de ANAR-ABA Mures;act administrativ nr 15697 din 14.09.2021, emis de ANAR-ABA Mures;act normativ nr Anexa nr 12 la Hg 1705/2006 din 21.12.2006, emis de Guvernul Romaniei);		
B1	Intabulare, drept de PROPRIETATE, dobandit prin Lege, cota actuala 1/1	A1
	1) **STATUL ROMAN**, CIF:9999999999999, DOMENIUL PUBLIC	
B2	Intabulare, drept de ADMINISTRARE	A1
	1) **MINISTERUL MEDIULUI, APELOR SI PĂDURILOR PRIN ADMINISTRAȚIA NAȚIONALĂ APELE ROMÂNE**, CIF:9999999999999	

C. Partea III. SARCINI .

Inscrieri privind dezmembramintele dreptului de proprietate, drepturi reale de garanţie şi sarcini	Referinţe
NU SUNT	

Anexa Nr. 1 La Partea I

Teren

Nr cadastral	Suprafaţa (mp)*	Observaţii / Referinţe
63835	1.584	

* Suprafaţa este determinată in planul de proiecţie Stereo 70.

DETALII LINIARE IMOBIL

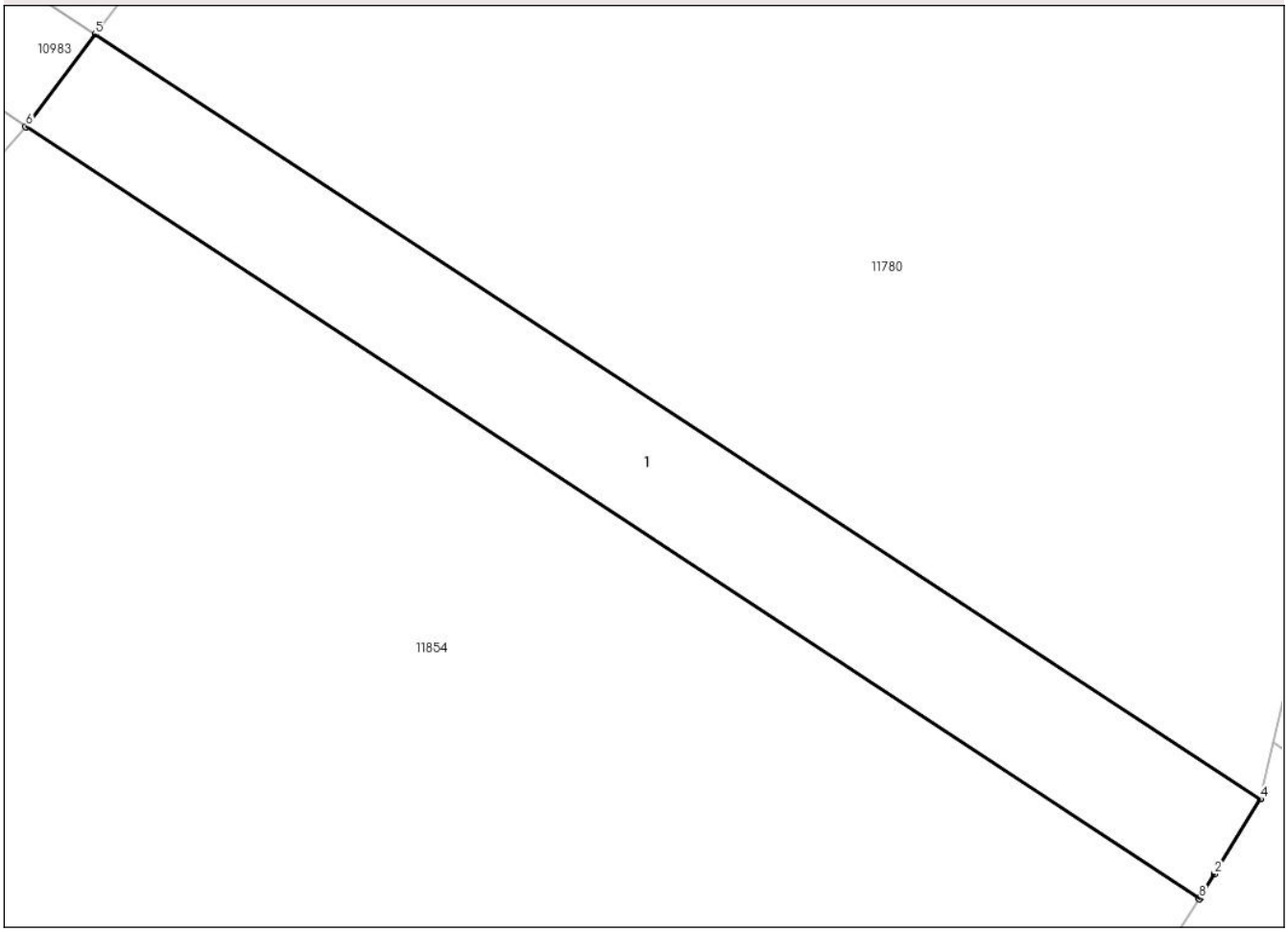

Date referitoare la teren

Crt	Categorie folosinţă	Intra vilan	Suprafaţa (mp)	Tarla	Parcelă	Nr. topo	Observaţii / Referinţe
1	ape curgatoare	NU	1.584	-	-	-	R. Mures

Date referitoare la construcţii

Crt	Număr	Destinaţie construcţie	Supraf. (mp)	Situaţie juridică	Observaţii / Referinţe
A1.1	63835-C1	constructii industriale si edilitare	1.584	Fara acte	Nr. niveluri:1; S. construita la sol:1584 mp; POD

Lungime Segmente
1) Valorile lungimilor segmentelor sunt obţinute din proiecţie în plan.

Punct început	X / Y	Punct sfârşit	X / Y	Lungime segment (** (m)
1	319.328,979 494.248,67	2	319.330,466 494.251,101	2.849
2	319.330,466 494.251,101	3	319.334,986 494.258,491	8.663
3	319.334,986 494.258,491	4	319.334,976 494.258,498	0.011

Punct început	X / Y	Punct sfârşit	X / Y	Lungime segment (** (m)
4	319.334,976 494.258,498	5	319.219,726 494.334,054	137.81
5	319.219,726 494.334,054	6	319.212,87 494.324,936	11.408
6	319.212,87 494.324,936	7	319.328,968 494.248,673	138.905
7	319.328,968 494.248,673	8	319.328,978 494.248,667	0.011
8	319.328,978 494.248,667	1	319.328,979 494.248,67	0.003

** Lungimile segmentelor sunt determinate în planul de proiecţie Stereo 70 şi sunt rotunjite la 1 milimetru.
*** Distanţa dintre puncte este formată din segmente cumulate ce sunt mai mici decât valoarea 1 milimetru.

DATE DESPRE IMOBILUL NR. 11910

Oficiul de Cadastru şi Publicitate Imobiliară HUNEDOARA
Biroul de Cadastru şi Publicitate Imobiliară Deva

A. Partea I. Descrierea imobilului

TEREN Intravilan

Adresa: Loc. Dumbravita, Jud. Hunedoara

Nr. Crt	Nr cadastral Nr. topografic	Suprafaţa* (mp)	Observaţii / Referinţe
A1	64270	473	Sector cadastral:117 Teren neimprejmuit;

B. Partea II. Proprietari şi acte

Inscrieri privitoare la dreptul de proprietate şi alte drepturi reale		Referinţe
26410 / 12/06/2023		
Act Normativ nr. HG 1352, din 27/12/2001 emis de GUVERNUL ROMANIEI (act administrativ nr 22/219 din 07.06.2023, emis de PRIMARIA COMUNEI ILIA);		
B1	Se înfiinţeaz\U+0103 cartea funciar\U+0103 64270 a UAT ILIA cu nr. cadastral 64270	A1
B2	Intabulare, drept de PROPRIETATE, dobandit prin Lege, cota actuala 1/1	A1
	1) **COMUNA ILIA**, CIF:4374164, domeniul public	

C. Partea III. SARCINI .

Inscrieri privind dezmembramintele dreptului de proprietate, drepturi reale de garanţie şi sarcini	Referinţe
NU SUNT	

Anexa Nr. 1 La Partea I

Teren

Nr cadastral	Suprafaţa (mp)*	Observaţii / Referinţe
64270	473	

* Suprafaţa este determinată in planul de proiecţie Stereo 70.

DETALII LINIARE IMOBIL

Date referitoare la teren

Crt	Categorie folosință	Intra vilan	Suprafaţa (mp)	Tarla	Parcelă	Nr. topo	Observaţii / Referinţe
1	drum	DA	473	-	-	-	Poz 17 - Drumuri vicinale intravilan Dumbravita - latime platforma 4m, lungime totala 360 m

Lungime Segmente
1) Valorile lungimilor segmentelor sunt obţinute din proiecţie în plan.

Punct început	X / Y	Punct sfârşit	X / Y	Lungime segment (** (m)
1	321.707,234 490.329,924	2	321.705,793 490.325,192	4.947
2	321.705,793 490.325,192	3	321.709,023 490.326,804	3.61
3	321.709,023 490.326,804	4	321.709,35 490.326,967	0.366
4	321.709,35 490.326,967	5	321.711,248 490.327,913	2.12
5	321.711,248 490.327,913	6	321.712,472 490.330,033	2.448

Punct început	X / Y	Punct sfârşit	X / Y	Lungime segment (** (m)
6	321.712,472 490.330,033	7	321.717,699 490.339,084	10.452
7	321.717,699 490.339,084	8	321.726,082 490.352,139	15.514
8	321.726,082 490.352,139	9	321.727,889 490.354,449	2.933
9	321.727,889 490.354,449	10	321.735,212 490.363,828	11.9
10	321.735,212 490.363,828	11	321.742,066 490.368,9	8.526
11	321.742,066 490.368,9	12	321.757,677 490.377,223	17.691
12	321.757,677 490.377,223	13	321.774,332 490.386,433	19.032
13	321.774,332 490.386,433	14	321.772,58 490.392,178	6.007
14	321.772,58 490.392,178	15	321.756,173 490.382,638	18.979
15	321.756,173 490.382,638	16	321.739,416 490.373,189	19.238
16	321.739,416 490.373,189	17	321.730,264 490.366,753	11.189
17	321.730,264 490.366,753	18	321.722,715 490.355,175	13.821
18	321.722,715 490.355,175	19	321.714,552 490.342,953	14.697
19	321.714,552 490.342,953	20	321.710,838 490.336,34	7.584
20	321.710,838 490.336,34	1	321.707,234 490.329,924	7.359

** Lungimile segmentelor sunt determinate în planul de proiecţie Stereo 70 şi sunt rotunjite la 1 milimetru.
*** Distanţa dintre puncte este formată din segmente cumulate ce sunt mai mici decât valoarea 1 milimetru.

DATE DESPRE IMOBILUL NR. 11911

Oficiul de Cadastru şi Publicitate Imobiliară HUNEDOARA
Biroul de Cadastru şi Publicitate Imobiliară Deva

A. Partea I. Descrierea imobilului

TEREN Intravilan

Adresa: Loc. Dumbravita, Jud. Hunedoara

Nr. Crt	Nr cadastral Nr. topografic	Suprafaţa* (mp)	Observaţii / Referinţe
A1		219	Sector cadastral:117 Teren neimprejmuit;

B. Partea II. Proprietari şi acte

Inscrieri privitoare la dreptul de proprietate şi alte drepturi reale		Referinţe
1 / 05/04/2023		
Act Normativ nr. 7, din 13/03/1996 emis de PARLAMENTUL ROMÂNIEI;		
B1	Inscrierea provizorie, drept de PROPRIETATE, dobandit prin Lege, cota actuala 1/1	A1
	1) **COMUNA ILIA**, CIF:4374164	

C. Partea III. SARCINI .

Inscrieri privind dezmembramintele dreptului de proprietate, drepturi reale de garanţie şi sarcini	Referinţe
NU SUNT	

Anexa Nr. 1 La Partea I

Teren

Nr cadastral	Suprafaţa (mp)*	Observaţii / Referinţe
	219	

* Suprafaţa este determinată in planul de proiecţie Stereo 70.

DETALII LINIARE IMOBIL

Date referitoare la teren

Crt	Categorie folosință	Intra vilan	Suprafaţa (mp)	Tarla	Parcelă	Nr. topo	Observaţii / Referinţe
1	drum	DA	219	-	-	-	

Lungime Segmente
1) Valorile lungimilor segmentelor sunt obţinute din proiecţie în plan.

Punct început	X / Y	Punct sfârşit	X / Y	Lungime segment (** (m)
1	321.846,946 490.427,591	2	321.829,397 490.416,851	20.575
2	321.829,397 490.416,851	3	321.814,045 490.410,794	16.503
3	321.814,045 490.410,794	4	321.794,898 490.398,992	22.492
4	321.794,898 490.398,992	5	321.778,896 490.388,956	18.889
5	321.778,896 490.388,956	6	321.774,332 490.386,433	5.215

Punct început	X / Y	Punct sfârşit	X / Y	Lungime segment (** (m)
6	321.774,332 490.386,433	7	321.757,677 490.377,223	19.032
7	321.757,677 490.377,223	8	321.742,066 490.368,9	17.691
8	321.742,066 490.368,9	9	321.735,212 490.363,828	8.526
9	321.735,212 490.363,828	10	321.727,889 490.354,449	11.9
10	321.727,889 490.354,449	11	321.736,442 490.359,586	9.977
11	321.736,442 490.359,586	12	321.743,221 490.366,71	9.834
12	321.743,221 490.366,71	13	321.755,551 490.373,437	14.045
13	321.755,551 490.373,437	14	321.759,438 490.375,463	4.384
14	321.759,438 490.375,463	15	321.768,447 490.380,158	10.159
15	321.768,447 490.380,158	16	321.777,38 490.386,155	10.759
16	321.777,38 490.386,155	17	321.793,899 490.397,243	19.895
17	321.793,899 490.397,243	18	321.814,104 490.410,66	24.254
18	321.814,104 490.410,66	19	321.844,822 490.422,612	32.961
19	321.844,822 490.422,612	1	321.846,946 490.427,591	5.413

** Lungimile segmentelor sunt determinate în planul de proiecţie Stereo 70 şi sunt rotunjite la 1 milimetru.
*** Distanţa dintre puncte este formată din segmente cumulate ce sunt mai mici decât valoarea 1 milimetru.

DATE DESPRE IMOBILUL NR. 11912

Oficiul de Cadastru şi Publicitate Imobiliară HUNEDOARA
Biroul de Cadastru şi Publicitate Imobiliară Deva

A. Partea I. Descrierea imobilului

TEREN Intravilan

Adresa: Loc. Dumbravita, Jud. Hunedoara

Nr. Crt	Nr cadastral Nr. topografic	Suprafaţa* (mp)	Observaţii / Referinţe
A1		552	Sector cadastral:117 Teren neimprejmuit;

B. Partea II. Proprietari şi acte

Inscrieri privitoare la dreptul de proprietate şi alte drepturi reale		Referinţe
1 / 05/04/2023		
Act Normativ nr. 7, din 13/03/1996 emis de PARLAMENTUL ROMÂNIEI;		
B1	Inscrierea provizorie, drept de PROPRIETATE, dobandit prin Lege, cota actuala 1/1	A1
	1) **COMUNA ILIA**, CIF:4374164	

C. Partea III. SARCINI .

Inscrieri privind dezmembramintele dreptului de proprietate, drepturi reale de garanţie şi sarcini	Referinţe
NU SUNT	

Anexa Nr. 1 La Partea I

Teren

Nr cadastral	Suprafaţa (mp)*	Observaţii / Referinţe
	552	

* Suprafaţa este determinată in planul de proiecţie Stereo 70.

DETALII LINIARE IMOBIL

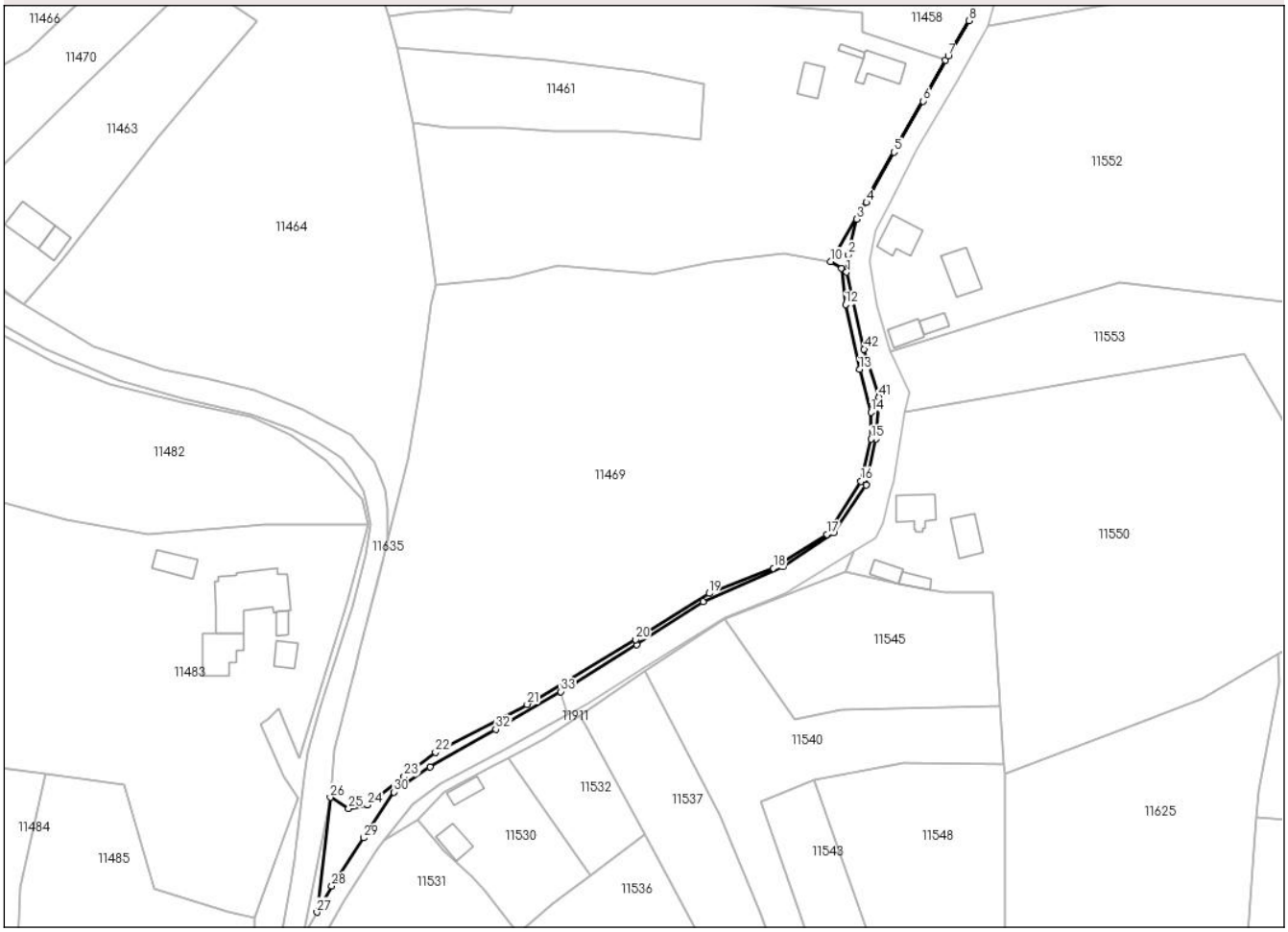

Date referitoare la teren

Crt	Categorie folosinţă	Intra vilan	Suprafaţa (mp)	Tarla	Parcelă	Nr. topo	Observaţii / Referinţe
1	drum	DA	552	-	-	-	

Lungime Segmente

1) Valorile lungimilor segmentelor sunt obţinute din proiecţie în plan.

Punct început	X / Y	Punct sfârşit	X / Y	Lungime segment
1	321.845,028 490.498,332	2	321.845,428 490.502,732	4.418
4	321.850,022 490.515,995	5	321.857,065 490.528,714	14.539
7	321.870,796 490.553,039	8	321.876,062 490.561,971	10.369
10	321.841,0 490.501,0	11	321.843,786 490.499,28	3.275
13	321.848,262 490.473,708	14	321.851,196 490.462,899	11.2
16	321.848,648 490.445,398	17	321.839,992 490.431,941	16.0

Punct început	X / Y	Punct sfârşit	X / Y	Lungime segment
2	321.845,428 490.502,732	3	321.847,632 490.511,753	9.286
5	321.857,065 490.528,714	6	321.864,422 490.541,648	14.88
8	321.876,062 490.561,971	9	321.870,0 490.552,0	11.669
11	321.843,786 490.499,28	12	321.844,741 490.490,134	9.195
14	321.851,196 490.462,899	15	321.851,196 490.456,099	6.8
17	321.839,992 490.431,941	18	321.826,488 490.423,388	15.985

Punct început	X / Y	Punct sfârşit	X / Y	Lungime segment
3	321.847,632 490.511,753	4	321.850,022 490.515,995	4.869
6	321.864,422 490.541,648	7	321.870,796 490.553,039	13.053
9	321.870,0 490.552,0	10	321.841,0 490.501,0	58.669
12	321.844,741 490.490,134	13	321.848,262 490.473,708	16.8
15	321.851,196 490.456,099	16	321.848,648 490.445,398	11.0
18	321.826,488 490.423,388	19	321.810,19 490.417,046	17.488

Punct început	X / Y	Punct sfârşit	X / Y	Lungime segment
19	321.810,19 490.417,046	20	321.791,542 490.405,346	22.015
22	321.740,862 490.376,776	23	321.732,946 490.370,666	10.0
25	321.718,888 490.362,566	26	321.714,193 490.365,431	5.5
28	321.714,552 490.342,953	29	321.722,715 490.355,175	14.697
31	321.739,416 490.373,189	32	321.756,173 490.382,638	19.238
34	321.775,201 490.393,702	35	321.791,772 490.404,109	19.568
37	321.828,832 490.423,766	38	321.841,734 490.432,355	15.5
40	321.852,529 490.456,154	41	321.853,173 490.466,755	10.621

Punct început	X / Y	Punct sfârşit	X / Y	Lungime segment
20	321.791,542 490.405,346	21	321.764,064 490.388,945	32.0
23	321.732,946 490.370,666	24	321.723,605 490.363,456	11.8
26	321.714,193 490.365,431	27	321.710,838 490.336,34	29.283
29	321.722,715 490.355,175	30	321.730,264 490.366,753	13.821
32	321.756,173 490.382,638	33	321.772,58 490.392,178	18.979
35	321.791,772 490.404,109	36	321.808,61 490.414,908	20.003
38	321.841,734 490.432,355	39	321.849,997 490.444,409	14.614
41	321.853,173 490.466,755	42	321.849,436 490.478,857	12.665

Punct început	X / Y	Punct sfârşit	X / Y	Lungime segment
21	321.764,064 490.388,945	22	321.740,862 490.376,776	26.2
24	321.723,605 490.363,456	25	321.718,888 490.362,566	4.8
27	321.710,838 490.336,34	28	321.714,552 490.342,953	7.584
30	321.730,264 490.366,753	31	321.739,416 490.373,189	11.189
33	321.772,58 490.392,178	34	321.775,201 490.393,702	3.032
36	321.808,61 490.414,908	37	321.828,832 490.423,766	22.077
39	321.849,997 490.444,409	40	321.852,529 490.456,154	12.014
42	321.849,436 490.478,857	1	321.845,028 490.498,332	19.968

** Lungimile segmentelor sunt determinate în planul de proiecţie Stereo 70 şi sunt rotunjite la 1 milimetru.
*** Distanţa dintre puncte este formată din segmente cumulate ce sunt mai mici decât valoarea 1 milimetru.

DATE DESPRE IMOBILUL NR. 11913

Oficiul de Cadastru şi Publicitate Imobiliară HUNEDOARA
Biroul de Cadastru şi Publicitate Imobiliară Deva

A. Partea I. Descrierea imobilului

TEREN Extravilan

Adresa: Jud. Hunedoara

Nr. Crt	Nr cadastral Nr. topografic	Suprafaţa* (mp)	Observaţii / Referinţe
A1		91	Sector cadastral:0 Teren neimprejmuit;

B. Partea II. Proprietari şi acte

Inscrieri privitoare la dreptul de proprietate şi alte drepturi reale		Referinţe
1 / 10/04/2023		
Act Normativ nr. 7, din 13/03/1996 emis de PARLAMENTUL ROMÂNIEI;		
B1	Inscrierea provizorie, drept de PROPRIETATE, dobandit prin Lege, cota actuala 1/1	A1
	1) **COMUNA ILIA**, CIF:4374164	

C. Partea III. SARCINI .

Inscrieri privind dezmembramintele dreptului de proprietate, drepturi reale de garanţie şi sarcini	Referinţe
NU SUNT	

Anexa Nr. 1 La Partea I

Teren

Nr cadastral	Suprafaţa (mp)*	Observaţii / Referinţe
	91	

* Suprafaţa este determinată in planul de proiecţie Stereo 70.

DETALII LINIARE IMOBIL

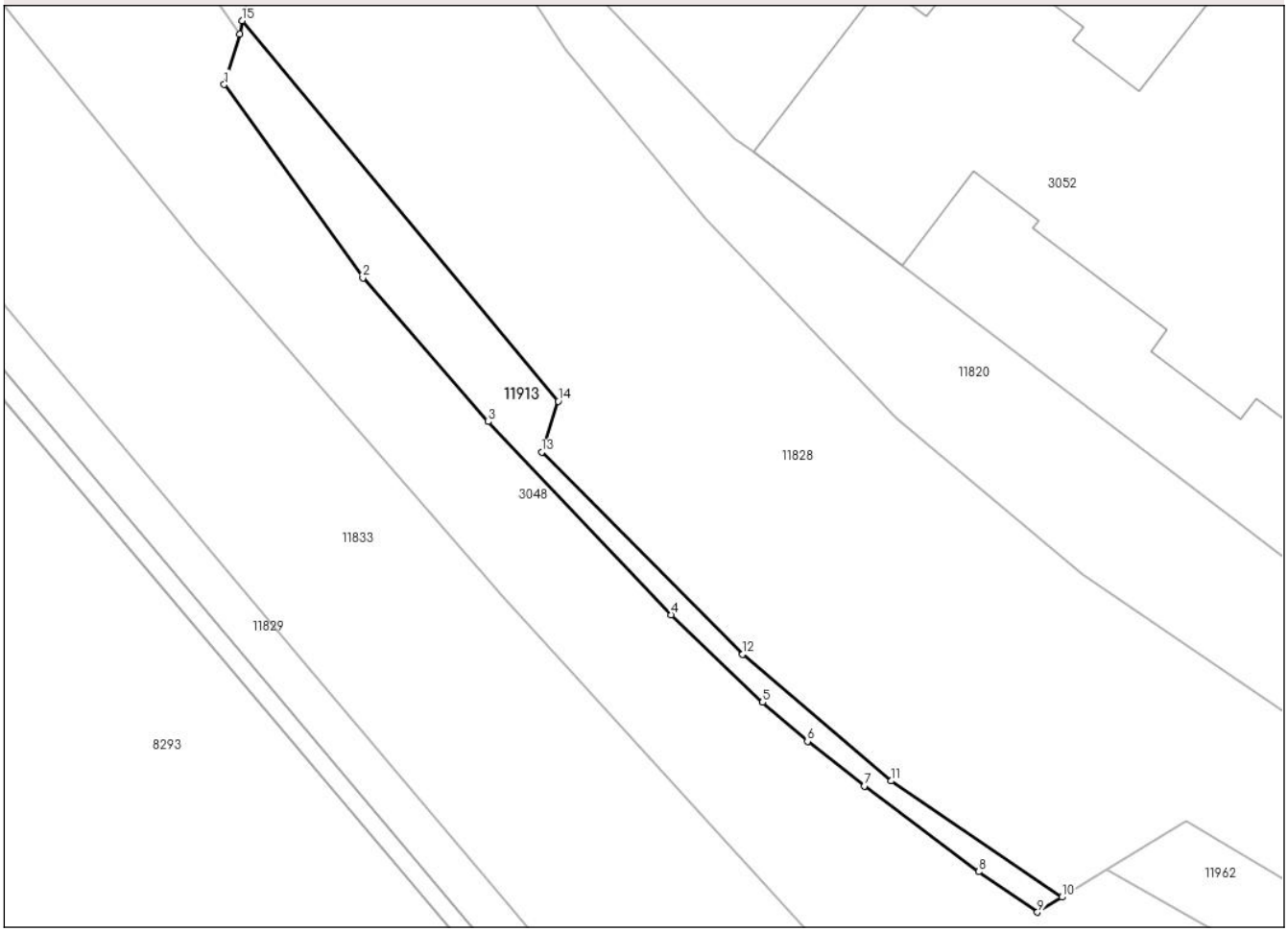

Date referitoare la teren

Crt	Categorie folosință	Intra vilan	Suprafaţa (mp)	Tarla	Parcelă	Nr. topo	Observaţii / Referinţe
1	drum	NU	91	-	-	-	

Lungime Segmente
1) Valorile lungimilor segmentelor sunt obţinute din proiecţie în plan.

Punct început	X / Y	Punct sfârşit	X / Y	Lungime segment (** (m)
1	318.351,158 495.168,16	2	318.357,214 495.159,722	10.386
2	318.357,214 495.159,722	3	318.362,688 495.153,451	8.324
3	318.362,688 495.153,451	4	318.370,674 495.145,016	11.616
4	318.370,674 495.145,016	5	318.374,674 495.141,195	5.531
5	318.374,674 495.141,195	6	318.376,636 495.139,491	2.598

Punct început	X / Y	Punct sfârşit	X / Y	Lungime segment (** (m)
6	318.376,636 495.139,491	7	318.379,118 495.137,542	3.156
7	318.379,118 495.137,542	8	318.384,107 495.133,803	6.235
8	318.384,107 495.133,803	9	318.386,687 495.132,04	3.125
9	318.386,687 495.132,04	10	318.387,754 495.132,697	1.253
10	318.387,754 495.132,697	11	318.380,291 495.137,765	9.021
11	318.380,291 495.137,765	12	318.373,803 495.143,295	8.525
12	318.373,803 495.143,295	13	318.365,029 495.152,122	12.446
13	318.365,029 495.152,122	14	318.365,746 495.154,344	2.335
14	318.365,746 495.154,344	15	318.351,935 495.170,947	21.596
15	318.351,935 495.170,947	16	318.351,832 495.170,368	0.588
16	318.351,832 495.170,368	1	318.351,158 495.168,16	2.309

** Lungimile segmentelor sunt determinate în planul de proiecţie Stereo 70 şi sunt rotunjite la 1 milimetru.
*** Distanţa dintre puncte este formată din segmente cumulate ce sunt mai mici decât valoarea 1 milimetru.

DATE DESPRE IMOBILUL NR. 11914

Oficiul de Cadastru şi Publicitate Imobiliară HUNEDOARA
Biroul de Cadastru şi Publicitate Imobiliară Deva

A. Partea I. Descrierea imobilului

TEREN Intravilan

Adresa: Loc. Bretea Muresana, Jud. Hunedoara

Nr. Crt	Nr cadastral Nr. topografic	Suprafaţa* (mp)	Observaţii / Referinţe
A1		18	Sector cadastral:0 Teren neimprejmuit;

B. Partea II. Proprietari şi acte

Inscrieri privitoare la dreptul de proprietate şi alte drepturi reale		Referinţe
1 / 05/04/2023		
Act Normativ nr. 7, din 13/03/1996 emis de PARLAMENTUL ROMÂNIEI;		
B1	Inscrierea provizorie, drept de PROPRIETATE, dobandit prin Lege, cota actuala 1/1	A1
	1) **COMUNA ILIA**, CIF:4374164	

C. Partea III. SARCINI .

Inscrieri privind dezmembramintele dreptului de proprietate, drepturi reale de garanţie şi sarcini	Referinţe
NU SUNT	

Anexa Nr. 1 La Partea I

Teren

Nr cadastral	Suprafaţa (mp)*	Observaţii / Referinţe
	18	

* Suprafaţa este determinată in planul de proiecţie Stereo 70.

DETALII LINIARE IMOBIL

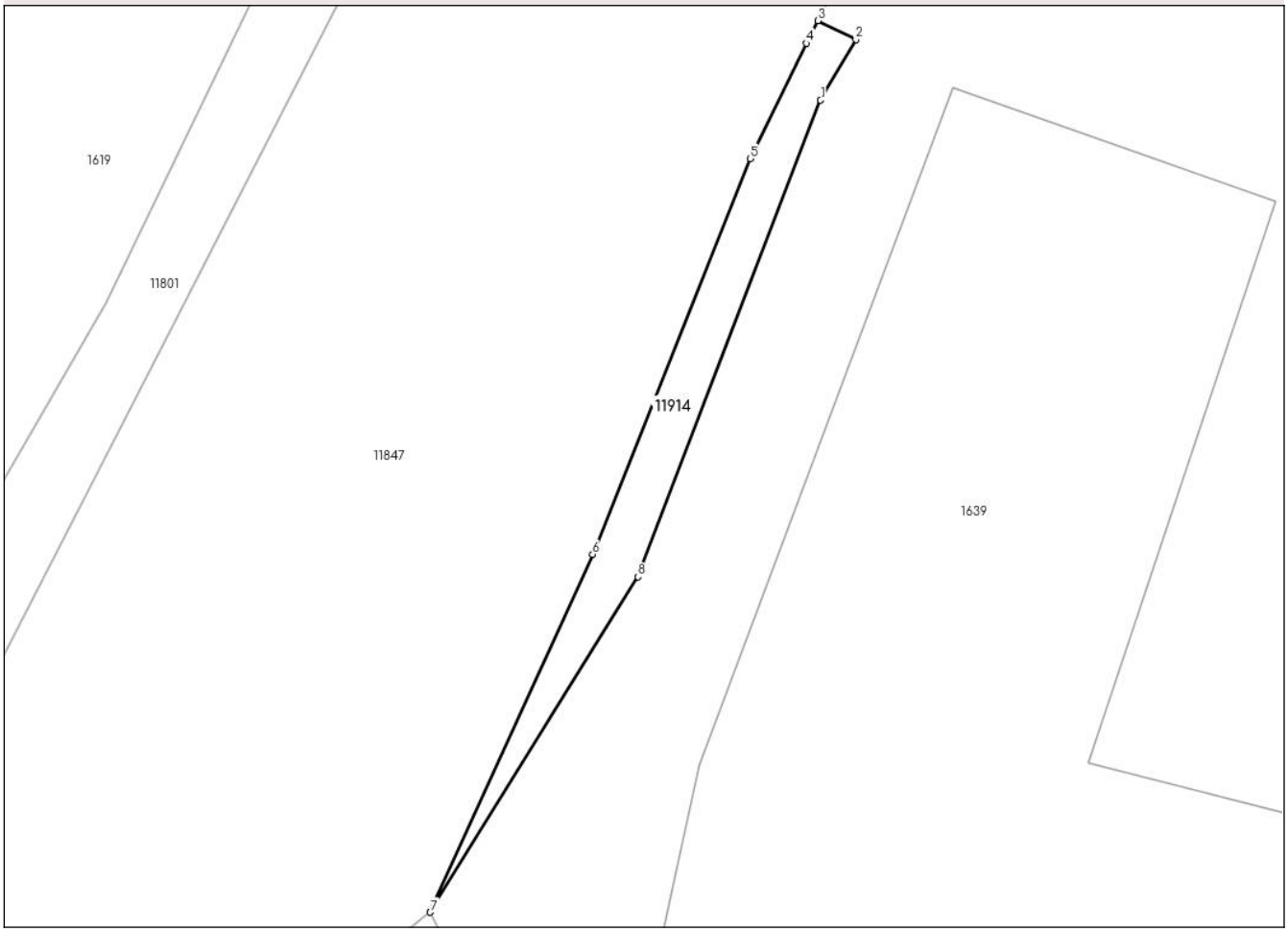

Date referitoare la teren

Crt	Categorie folosință	Intra vilan	Suprafaţa (mp)	Tarla	Parcelă	Nr. topo	Observaţii / Referinţe
1	drum	DA	18	-	-	-	

Lungime Segmente
1) Valorile lungimilor segmentelor sunt obţinute din proiecţie în plan.

Punct început	X / Y	Punct sfârşit	X / Y	Lungime segment (** (m)
1	322.540,345 495.486,636	2	322.541,119 495.487,967	1.54
2	322.541,119 495.487,967	3	322.540,282 495.488,38	0.933
3	322.540,282 495.488,38	4	322.540,035 495.487,884	0.554
4	322.540,035 495.487,884	5	322.538,792 495.485,351	2.821
5	322.538,792 495.485,351	6	322.535,33 495.476,659	9.356

Punct început	X / Y	Punct sfârşit	X / Y	Lungime segment (** (m)
6	322.535,33 495.476,659	7	322.531,762 495.468,798	8.633
7	322.531,762 495.468,798	8	322.536,333 495.476,165	8.67
8	322.536,333 495.476,165	1	322.540,345 495.486,636	11.213

** Lungimile segmentelor sunt determinate în planul de proiecţie Stereo 70 şi sunt rotunjite la 1 milimetru.
*** Distanţa dintre puncte este formată din segmente cumulate ce sunt mai mici decât valoarea 1 milimetru.

DATE DESPRE IMOBILUL NR. 11915

Oficiul de Cadastru şi Publicitate Imobiliară HUNEDOARA
Biroul de Cadastru şi Publicitate Imobiliară Deva

A. Partea I. Descrierea imobilului

TEREN Intravilan

Adresa: Loc. Dumbravita, Jud. Hunedoara

Nr. Crt	Nr cadastral Nr. topografic	Suprafaţa* (mp)	Observaţii / Referinţe
A1	64268	1.200	Sector cadastral:118 Teren neimprejmuit;

B. Partea II. Proprietari şi acte

Inscrieri privitoare la dreptul de proprietate şi alte drepturi reale		Referinţe
26412 / 12/06/2023		
Act Normativ nr. HG 1352, din 27/12/2001 emis de GUVERNUL ROMANIEI (inscris sub semnatura privata nr MEMORIU TEHNIC din 09.06.2023, emis de BURZ DARIE SEBASTIAN;act administrativ nr 22/222 din 07.06.2023, emis de PRIMARIA COMUNEI ILIA;inscris sub semnatura privata nr CERERE DE INSCRIERE din 09.06.2023, emis de BURZ DARIE SEBASTIAN);		
B1	se infiinteaza cartea funciara 64268 Ilia nr cadastral 64268	A1
B2	Intabulare, drept de PROPRIETATE, dobandit prin Lege, cota actuala 1/1	A1
	1) **COMUNA ILIA**, CIF:4374164, domeniul public	

C. Partea III. SARCINI .

Inscrieri privind dezmembramintele dreptului de proprietate, drepturi reale de garanţie şi sarcini	Referinţe
NU SUNT	

Anexa Nr. 1 La Partea I

Teren

Nr cadastral	Suprafaţa (mp)*	Observaţii / Referinţe
64268	1.200	

* Suprafaţa este determinată in planul de proiecţie Stereo 70.

DETALII LINIARE IMOBIL

Date referitoare la teren

Crt	Categorie folosință	Intra vilan	Suprafaţa (mp)	Tarla	Parcelă	Nr. topo	Observaţii / Referinţe
1	drum	DA	1.200	-	-	-	Poz 17 - Drumuri vicinale intravilan Dumbravita - latime platforma 4m, lungime totala 360 m

Lungime Segmente

1) Valorile lungimilor segmentelor sunt obţinute din proiecţie în plan.

Punct început	X / Y	Punct sfârşit	X / Y	Lungime segment
1	321.935,417 490.150,609	2	321.940,035 490.149,863	4.678
4	321.937,301 490.155,982	5	321.927,122 490.150,4	11.61
7	321.900,776 490.126,868	8	321.896,495 490.127,678	4.357
10	321.855,74 490.069,808	11	321.851,889 490.062,873	7.932
13	321.845,111 490.055,02	14	321.841,065 490.050,589	6.0

Punct început	X / Y	Punct sfârşit	X / Y	Lungime segment
2	321.940,035 490.149,863	3	321.939,833 490.150,39	0.565
5	321.927,122 490.150,4	6	321.912,136 490.137,937	19.491
8	321.896,495 490.127,678	9	321.871,036 490.091,447	44.281
11	321.851,889 490.062,873	12	321.848,408 490.059,3	4.988
14	321.841,065 490.050,589	15	321.837,013 490.048,015	4.8

Punct început	X / Y	Punct sfârşit	X / Y	Lungime segment
3	321.939,833 490.150,39	4	321.937,301 490.155,982	6.139
6	321.912,136 490.137,937	7	321.900,776 490.126,868	15.86
9	321.871,036 490.091,447	10	321.855,74 490.069,808	26.499
12	321.848,408 490.059,3	13	321.845,111 490.055,02	5.403
15	321.837,013 490.048,015	16	321.830,887 490.044,628	7.0

Punct început	X / Y	Punct sfârşit	X / Y	Lungime segment
16	321.830,887 490.044,628	17	321.827,489 490.042,16	4.2
19	321.820,001 490.038,893	20	321.816,258 490.037,796	3.9
22	321.809,681 490.037,368	23	321.804,481 490.037,355	5.2
25	321.799,704 490.036,131	26	321.792,191 490.034,901	7.613
28	321.781,797 490.035,328	29	321.778,07 490.036,847	4.025
31	321.768,756 490.044,557	32	321.768,375 490.036,828	7.738
34	321.771,273 490.032,315	35	321.781,568 490.029,984	10.556
37	321.807,079 490.030,156	38	321.821,994 490.031,647	14.989
40	321.847,648 490.047,633	41	321.852,237 490.053,498	7.447
43	321.856,903 490.060,687	44	321.860,888 490.066,668	7.187
46	321.870,999 490.082,396	47	321.875,242 490.088,365	7.324
49	321.889,827 490.111,076	50	321.896,924 490.120,069	11.455
52	321.924,469 490.144,47	1	321.935,417 490.150,609	12.552

Punct început	X / Y	Punct sfârşit	X / Y	Lungime segment
17	321.827,489 490.042,16	18	321.822,681 490.039,701	5.4
20	321.816,258 490.037,796	21	321.813,381 490.037,432	2.9
23	321.804,481 490.037,355	24	321.802,308 490.037,016	2.2
26	321.792,191 490.034,901	27	321.784,57 490.035,03	7.621
29	321.778,07 490.036,847	30	321.772,972 490.040,781	6.44
32	321.768,375 490.036,828	33	321.766,518 490.029,176	7.874
35	321.781,568 490.029,984	36	321.788,493 490.029,617	6.934
38	321.821,994 490.031,647	39	321.844,256 490.044,751	25.832
41	321.852,237 490.053,498	42	321.855,507 490.058,325	5.83
44	321.860,888 490.066,668	45	321.867,222 490.076,359	11.577
47	321.875,242 490.088,365	48	321.879,006 490.095,848	8.376
50	321.896,924 490.120,069	51	321.909,82 490.130,826	16.794

Punct început	X / Y	Punct sfârşit	X / Y	Lungime segment
18	321.822,681 490.039,701	19	321.820,001 490.038,893	2.8
21	321.813,381 490.037,432	22	321.809,681 490.037,368	3.7
24	321.802,308 490.037,016	25	321.799,704 490.036,131	2.75
27	321.784,57 490.035,03	28	321.781,797 490.035,328	2.789
30	321.772,972 490.040,781	31	321.768,756 490.044,557	5.66
33	321.766,518 490.029,176	34	321.771,273 490.032,315	5.697
36	321.788,493 490.029,617	37	321.807,079 490.030,156	18.594
39	321.844,256 490.044,751	40	321.847,648 490.047,633	4.451
42	321.855,507 490.058,325	43	321.856,903 490.060,687	2.744
45	321.867,222 490.076,359	46	321.870,999 490.082,396	7.121
48	321.879,006 490.095,848	49	321.889,827 490.111,076	18.681
51	321.909,82 490.130,826	52	321.924,469 490.144,47	20.018

** Lungimile segmentelor sunt determinate în planul de proiecţie Stereo 70 şi sunt rotunjite la 1 milimetru.
*** Distanţa dintre puncte este formată din segmente cumulate ce sunt mai mici decât valoarea 1 milimetru.

DATE DESPRE IMOBILUL NR. 11917

Oficiul de Cadastru şi Publicitate Imobiliară HUNEDOARA
Biroul de Cadastru şi Publicitate Imobiliară Deva

A. Partea I. Descrierea imobilului

TEREN Intravilan

Adresa: Loc. Dumbravita, Jud. Hunedoara

Nr. Crt	Nr cadastral Nr. topografic	Suprafaţa* (mp)	Observaţii / Referinţe
A1		57	Sector cadastral:118 Teren neimprejmuit;

B. Partea II. Proprietari şi acte

Inscrieri privitoare la dreptul de proprietate şi alte drepturi reale		Referinţe
1 / 05/04/2023		
Act Normativ nr. 7, din 13/03/1996 emis de PARLAMENTUL ROMÂNIEI;		
B1	Inscrierea provizorie, drept de PROPRIETATE, dobandit prin Lege, cota actuala 1/1	A1
	1) **COMUNA ILIA**, CIF:4374164	

C. Partea III. SARCINI .

Inscrieri privind dezmembramintele dreptului de proprietate, drepturi reale de garanţie şi sarcini	Referinţe
NU SUNT	

Anexa Nr. 1 La Partea I

Teren

Nr cadastral	Suprafaţa (mp)*	Observaţii / Referinţe
	57	

* Suprafaţa este determinată in planul de proiecţie Stereo 70.

DETALII LINIARE IMOBIL

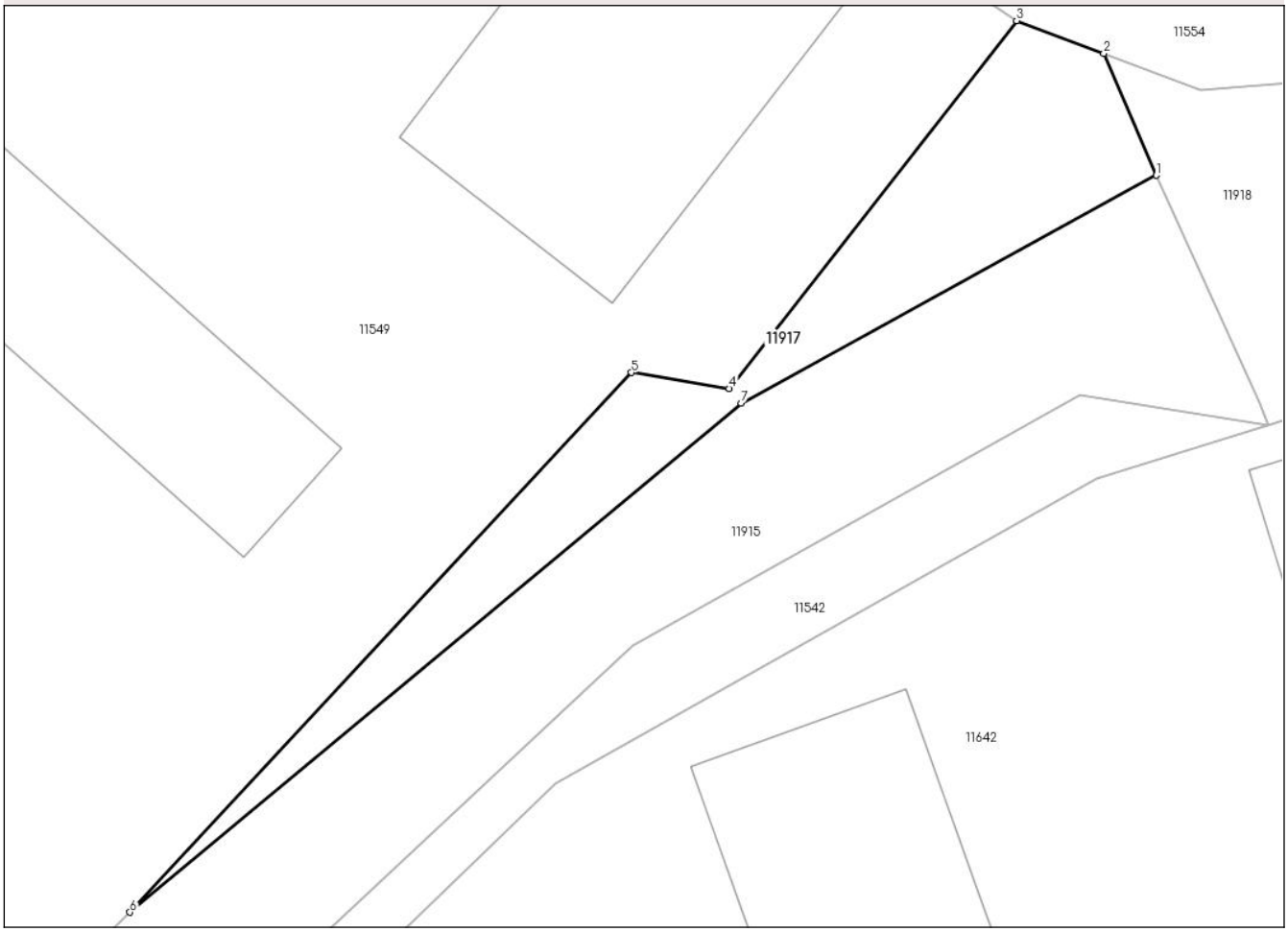

Date referitoare la teren

Crt	Categorie folosință	Intra vilan	Suprafaţa (mp)	Tarla	Parcelă	Nr. topo	Observaţii / Referinţe
1	drum	DA	57	-	-	-	

Lungime Segmente
1) Valorile lungimilor segmentelor sunt obţinute din proiecţie în plan.

Punct început	X / Y	Punct sfârşit	X / Y	Lungime segment (** (m)
1	321.937,301 490.155,982	2	321.936,011 490.158,963	3.248
2	321.936,011 490.158,963	3	321.933,874 490.159,767	2.283
3	321.933,874 490.159,767	4	321.926,831 490.150,763	11.432
4	321.926,831 490.150,763	5	321.924,434 490.151,151	2.428
5	321.924,434 490.151,151	6	321.912,136 490.137,937	18.051

Punct început	X / Y	Punct sfârşit	X / Y	Lungime segment (** (m)
6	321.912,136 490.137,937	7	321.927,122 490.150,4	19.491
7	321.927,122 490.150,4	1	321.937,301 490.155,982	11.61

** Lungimile segmentelor sunt determinate în planul de proiecţie Stereo 70 şi sunt rotunjite la 1 milimetru.
*** Distanţa dintre puncte este formată din segmente cumulate ce sunt mai mici decât valoarea 1 milimetru.

DATE DESPRE IMOBILUL NR. 11918

Oficiul de Cadastru şi Publicitate Imobiliară HUNEDOARA
Biroul de Cadastru şi Publicitate Imobiliară Deva

A. Partea I. Descrierea imobilului

TEREN Intravilan

Adresa: Loc. Dumbravita, Jud. Hunedoara

Nr. Crt	Nr cadastral Nr. topografic	Suprafaţa* (mp)	Observaţii / Referinţe
A1	64264	1.426	Sector cadastral:118 Teren neimprejmuit;

B. Partea II. Proprietari şi acte

Inscrieri privitoare la dreptul de proprietate şi alte drepturi reale		Referinţe
26406 / 12/06/2023		
Act Normativ nr. HG 1352, din 27/12/2001 emis de GUVERNUL ROMANIEI (inscris sub semnatura privata nr MEMORIU TEHNIC din 09.06.2023, emis de BURZ DARIE SEBASTIAN;inscris sub semnatura privata nr CERERE DE INSCRIERE din 09.06.2023, emis de BURZ DARIE SEBASTIAN;act administrativ nr 22/223 din 07.06.2023, emis de PRIMARIA COMUNEI ILIA);		
B1	se infiinteaza cartea funciara 64264 Ilia cu nr cadastral 64264	A1
B2	Intabulare, drept de PROPRIETATE, dobandit prin Lege, cota actuala 1/1	A1
	1) **COMUNA ILIA**, CIF:4374164, domeniul public	

C. Partea III. SARCINI .

Inscrieri privind dezmembramintele dreptului de proprietate, drepturi reale de garanţie şi sarcini	Referinţe
NU SUNT	

Anexa Nr. 1 La Partea I

Teren

Nr cadastral	Suprafaţa (mp)*	Observaţii / Referinţe
64264	1.426	

* Suprafaţa este determinată in planul de proiecţie Stereo 70.

DETALII LINIARE IMOBIL

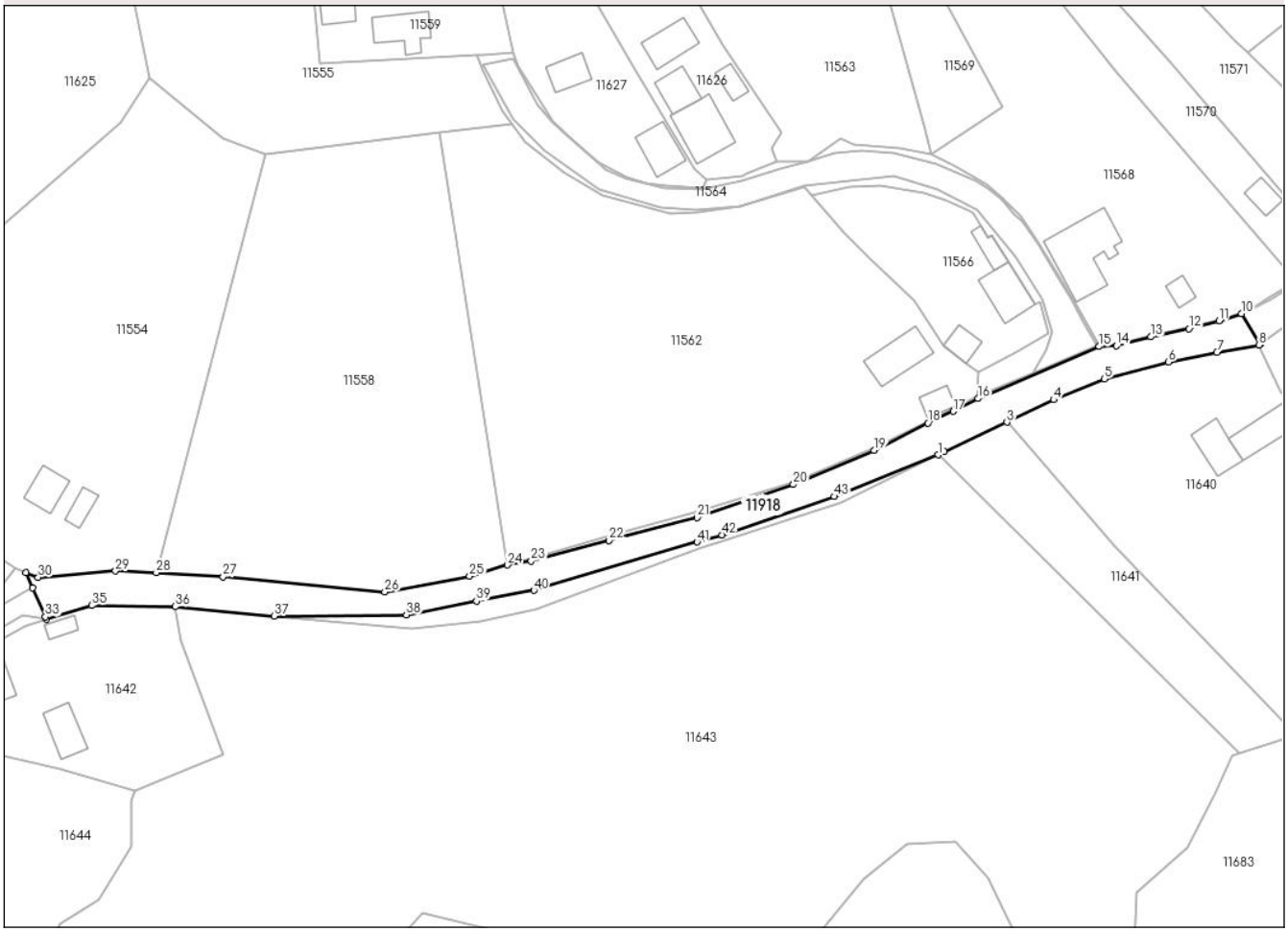

Date referitoare la teren

Crt	Categorie folosință	Intra vilan	Suprafaţa (mp)	Tarla	Parcelă	Nr. topo	Observaţii / Referinţe
1	drum	DA	1.426	-	-	-	Poz 17 - Drumuri vicinale intravilan Dumbravita - latime platforma 4m, lungime totala 360 m

Lungime Segmente

1) Valorile lungimilor segmentelor sunt obţinute din proiecţie în plan.

Punct început	X / Y	Punct sfârşit	X / Y	Lungime segment
1	322.114,246 490.181,956	2	322.115,434 490.182,538	1.323
4	322.136,762 490.192,72	5	322.146,666 490.196,774	10.702
7	322.168,675 490.201,965	8	322.176,839 490.203,373	8.284
10	322.173,415 490.209,546	11	322.169,033 490.208,086	4.618
13	322.155,726 490.204,988	14	322.149,047 490.203,238	6.905

Punct început	X / Y	Punct sfârşit	X / Y	Lungime segment
2	322.115,434 490.182,538	3	322.127,617 490.188,354	13.5
5	322.146,666 490.196,774	6	322.159,202 490.200,086	12.966
8	322.176,839 490.203,373	9	322.177,117 490.203,57	0.341
11	322.169,033 490.208,086	12	322.163,19 490.206,584	6.033
14	322.149,047 490.203,238	15	322.145,645 490.203,097	3.405

Punct început	X / Y	Punct sfârşit	X / Y	Lungime segment
3	322.127,617 490.188,354	4	322.136,762 490.192,72	10.133
6	322.159,202 490.200,086	7	322.168,675 490.201,965	9.658
9	322.177,117 490.203,57	10	322.173,415 490.209,546	7.03
12	322.163,19 490.206,584	13	322.155,726 490.204,988	7.633
15	322.145,645 490.203,097	16	322.121,998 490.192,942	25.735

Punct început	X / Y	Punct sfârşit	X / Y	Lungime segment
16	322.121,998 490.192,942	17	322.117,151 490.190,46	5.445
19	322.101,718 490.182,839	20	322.085,905 490.176,185	17.156
22	322.049,95 490.165,298	23	322.034,69 490.161,281	15.779
25	322.022,684 490.158,303	26	322.006,104 490.155,234	16.862
28	321.961,487 490.158,976	29	321.953,497 490.159,296	7.996
31	321.936,011 490.158,963	32	321.937,301 490.155,982	3.248
34	321.940,035 490.149,863	35	321.948,836 490.152,597	9.216
37	321.984,528 490.150,482	38	322.010,326 490.150,732	25.799
40	322.035,228 490.155,52	41	322.067,094 490.164,978	33.24
43	322.093,881 490.173,819	1	322.114,246 490.181,956	21.93

Punct început	X / Y	Punct sfârşit	X / Y	Lungime segment
17	322.117,151 490.190,46	18	322.112,182 490.188,18	5.467
20	322.085,905 490.176,185	21	322.067,105 490.169,73	19.878
23	322.034,69 490.161,281	24	322.030,117 490.160,468	4.646
26	322.006,104 490.155,234	27	321.974,533 490.158,146	31.705
29	321.953,497 490.159,296	30	321.938,396 490.158,065	15.151
32	321.937,301 490.155,982	33	321.939,833 490.150,39	6.139
35	321.948,836 490.152,597	36	321.965,189 490.152,34	16.355
38	322.010,326 490.150,732	39	322.024,026 490.153,43	13.963
41	322.067,094 490.164,978	42	322.072,021 490.166,327	5.108

Punct început	X / Y	Punct sfârşit	X / Y	Lungime segment
18	322.112,182 490.188,18	19	322.101,718 490.182,839	11.749
21	322.067,105 490.169,73	22	322.049,95 490.165,298	17.719
24	322.030,117 490.160,468	25	322.022,684 490.158,303	7.741
27	321.974,533 490.158,146	28	321.961,487 490.158,976	13.073
30	321.938,396 490.158,065	31	321.936,011 490.158,963	2.548
33	321.939,833 490.150,39	34	321.940,035 490.149,863	0.565
36	321.965,189 490.152,34	37	321.984,528 490.150,482	19.428
39	322.024,026 490.153,43	40	322.035,228 490.155,52	11.396
42	322.072,021 490.166,327	43	322.093,881 490.173,819	23.108

** Lungimile segmentelor sunt determinate în planul de proiecţie Stereo 70 şi sunt rotunjite la 1 milimetru.
*** Distanţa dintre puncte este formată din segmente cumulate ce sunt mai mici decât valoarea 1 milimetru.

DATE DESPRE IMOBILUL NR. 11919

Oficiul de Cadastru şi Publicitate Imobiliară HUNEDOARA
Biroul de Cadastru şi Publicitate Imobiliară Deva

A. Partea I. Descrierea imobilului

TEREN Intravilan

Adresa: Loc. Dumbravita, Jud. Hunedoara

Nr. Crt	Nr cadastral Nr. topografic	Suprafaţa* (mp)	Observaţii / Referinţe
A1		262	Sector cadastral:118 Teren neimprejmuit;

B. Partea II. Proprietari şi acte

Inscrieri privitoare la dreptul de proprietate şi alte drepturi reale		Referinţe
1 / 05/04/2023		
Act Normativ nr. 7, din 13/03/1996 emis de PARLAMENTUL ROMÂNIEI;		
B1	Inscrierea provizorie, drept de PROPRIETATE, dobandit prin Lege, cota actuala 1/1	A1
	1) **COMUNA ILIA**, CIF:4374164	

C. Partea III. SARCINI .

Inscrieri privind dezmembramintele dreptului de proprietate, drepturi reale de garanţie şi sarcini	Referinţe
NU SUNT	

Anexa Nr. 1 La Partea I

Teren

Nr cadastral	Suprafaţa (mp)*	Observaţii / Referinţe
	262	

* Suprafaţa este determinată in planul de proiecţie Stereo 70.

DETALII LINIARE IMOBIL

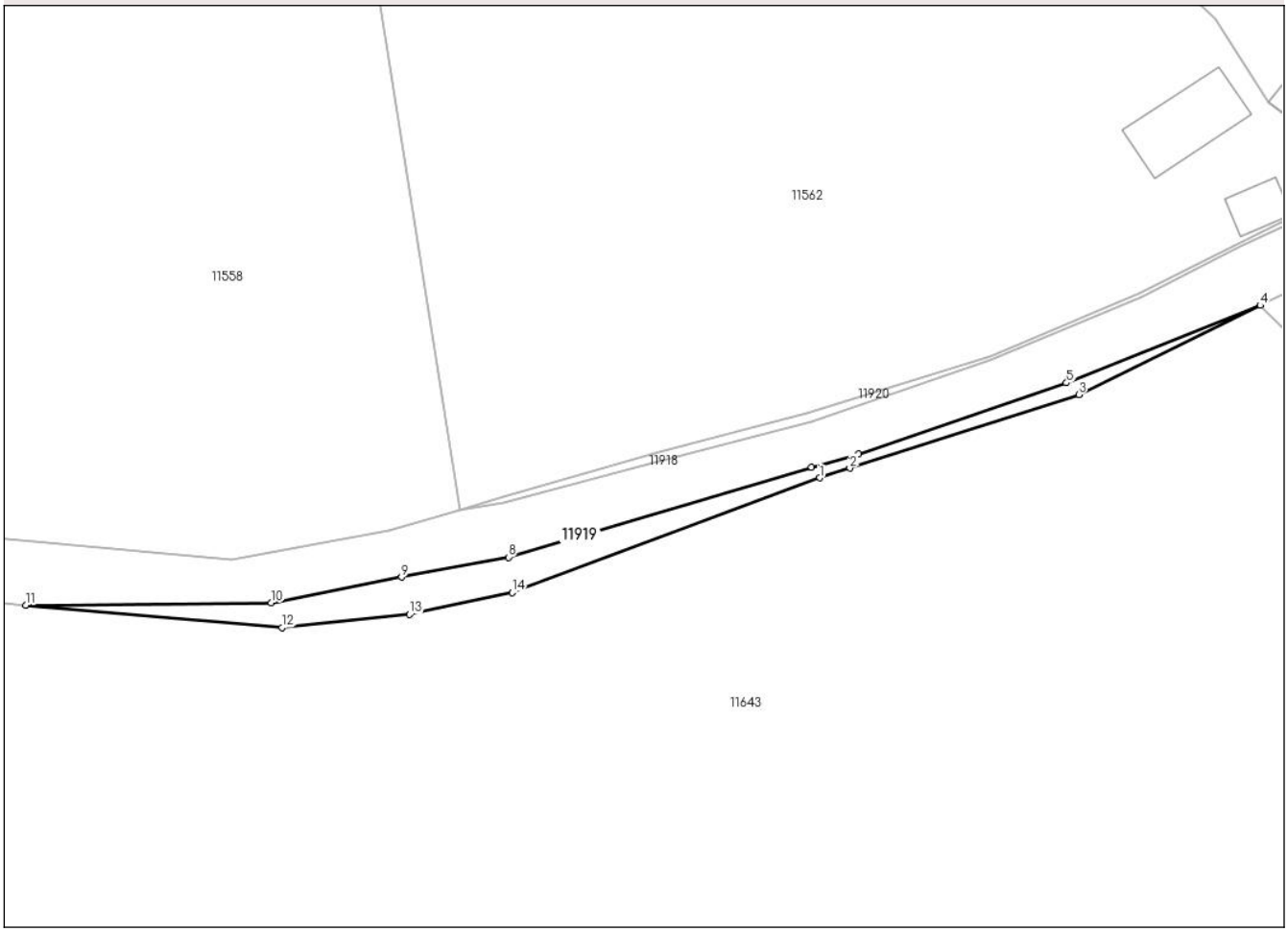

Date referitoare la teren

Crt	Categorie folosință	Intra vilan	Suprafaţa (mp)	Tarla	Parcelă	Nr. topo	Observaţii / Referinţe
1	drum	DA	262	-	-	-	

Lungime Segmente
1) Valorile lungimilor segmentelor sunt obţinute din proiecţie în plan.

Punct început	X / Y	Punct sfârşit	X / Y	Lungime segment (** (m)
1	322.067,946 490.163,855	2	322.071,114 490.164,873	3.328
2	322.071,114 490.164,873	3	322.095,175 490.172,602	25.272
3	322.095,175 490.172,602	4	322.114,246 490.181,956	21.241
4	322.114,246 490.181,956	5	322.093,881 490.173,819	21.93
5	322.093,881 490.173,819	6	322.072,021 490.166,327	23.108

Punct început	X / Y	Punct sfârşit	X / Y	Lungime segment (** (m)
6	322.072,021 490.166,327	7	322.067,094 490.164,978	5.108
7	322.067,094 490.164,978	8	322.035,228 490.155,52	33.24
8	322.035,228 490.155,52	9	322.024,026 490.153,43	11.396
9	322.024,026 490.153,43	10	322.010,326 490.150,732	13.963
10	322.010,326 490.150,732	11	321.984,528 490.150,482	25.799
11	321.984,528 490.150,482	12	322.011,427 490.148,143	27.0
12	322.011,427 490.148,143	13	322.024,856 490.149,521	13.5
13	322.024,856 490.149,521	14	322.035,614 490.151,817	11.0
14	322.035,614 490.151,817	1	322.067,946 490.163,855	34.5

** Lungimile segmentelor sunt determinate în planul de proiecţie Stereo 70 şi sunt rotunjite la 1 milimetru.
*** Distanţa dintre puncte este formată din segmente cumulate ce sunt mai mici decât valoarea 1 milimetru.

DATE DESPRE IMOBILUL NR. 11920

Oficiul de Cadastru şi Publicitate Imobiliară HUNEDOARA
Biroul de Cadastru şi Publicitate Imobiliară Deva

A. Partea I. Descrierea imobilului

TEREN Intravilan

Adresa: Loc. Dumbravita, Jud. Hunedoara

Nr. Crt	Nr cadastral Nr. topografic	Suprafaţa* (mp)	Observaţii / Referinţe
A1		78	Sector cadastral:118 Teren neimprejmuit;

B. Partea II. Proprietari şi acte

Inscrieri privitoare la dreptul de proprietate şi alte drepturi reale		Referinţe
1 / 05/04/2023		
Act Normativ nr. 7, din 13/03/1996 emis de PARLAMENTUL ROMÂNIEI;		
B1	Inscrierea provizorie, drept de PROPRIETATE, dobandit prin Lege, cota actuala 1/1	A1
	1) **COMUNA ILIA**, CIF:4374164	

C. Partea III. SARCINI .

Inscrieri privind dezmembramintele dreptului de proprietate, drepturi reale de garanţie şi sarcini	Referinţe
NU SUNT	

Anexa Nr. 1 La Partea I

Teren

Nr cadastral	Suprafaţa (mp)*	Observaţii / Referinţe
	78	

* Suprafaţa este determinată in planul de proiecţie Stereo 70.

DETALII LINIARE IMOBIL

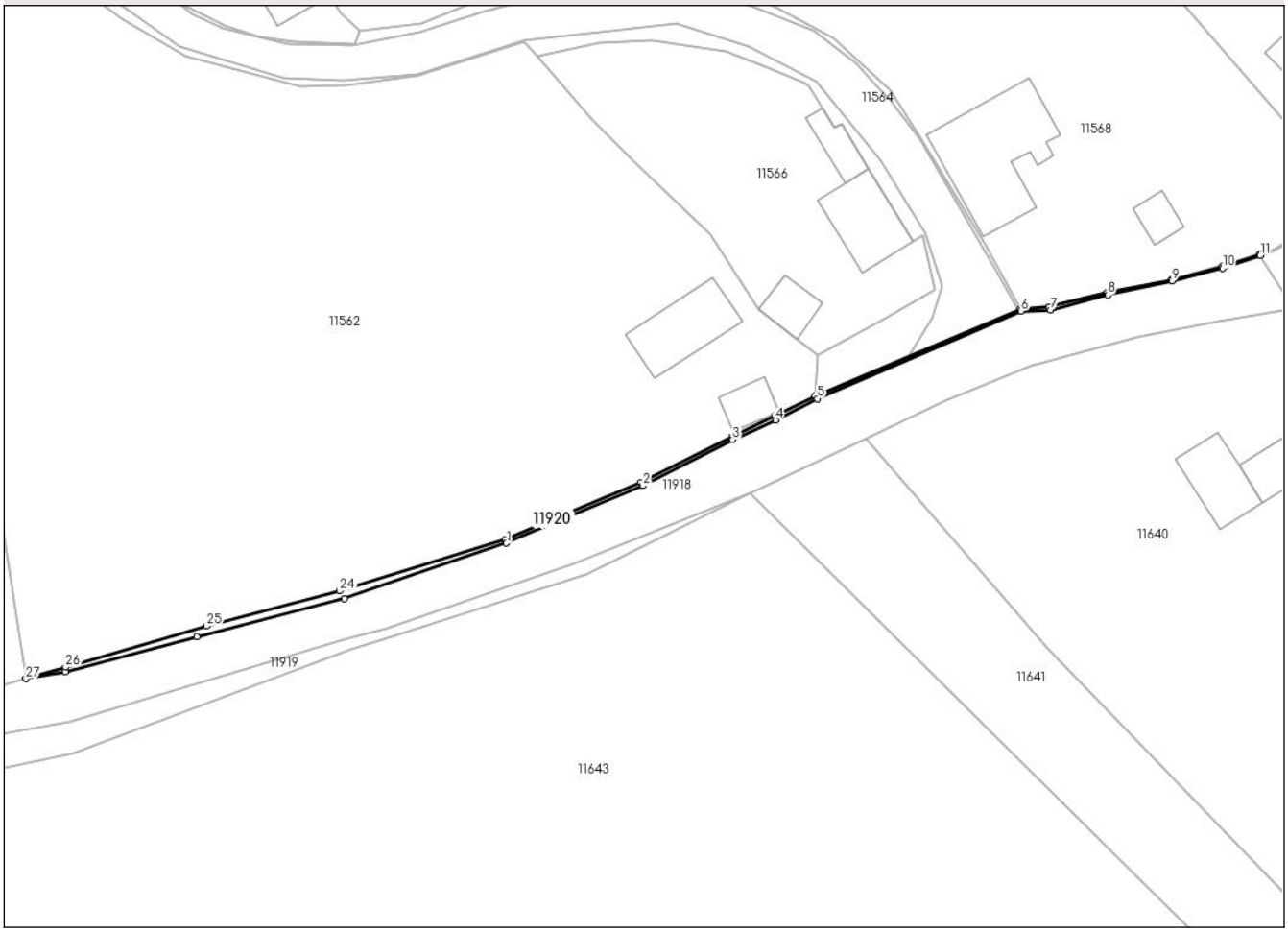

Date referitoare la teren

Crt	Categorie folosință	Intra vilan	Suprafaţa (mp)	Tarla	Parcelă	Nr. topo	Observaţii / Referinţe
1	drum	DA	78	-	-	-	

Lungime Segmente
1) Valorile lungimilor segmentelor sunt obţinute din proiecţie în plan.

Punct început	X / Y	Punct sfârşit	X / Y	Lungime segment (** (m)
1	322.085,905 490.176,185	2	322.101,718 490.182,839	17.156
3	322.112,182 490.188,18	4	322.117,151 490.190,46	5.467
5	322.121,998 490.192,942	6	322.145,645 490.203,097	25.735
7	322.149,047 490.203,238	8	322.155,726 490.204,988	6.905
9	322.163,19 490.206,584	10	322.169,033 490.208,086	6.033

Punct început	X / Y	Punct sfârşit	X / Y	Lungime segment (** (m)
2	322.101,718 490.182,839	3	322.112,182 490.188,18	11.749
4	322.117,151 490.190,46	5	322.121,998 490.192,942	5.445
6	322.145,645 490.203,097	7	322.149,047 490.203,238	3.405
8	322.155,726 490.204,988	9	322.163,19 490.206,584	7.633
10	322.169,033 490.208,086	11	322.173,415 490.209,546	4.618

Punct început	X / Y	Punct sfârşit	X / Y	Lungime segment (** (m)
11	322.173,415 490.209,546	12	322.173,32 490.209,699	0.18
13	322.168,965 490.208,273	14	322.163,115 490.206,758	6.043
15	322.155,662 490.205,27	16	322.148,879 490.203,542	7.0
17	322.145,583 490.203,365	18	322.121,723 490.193,29	25.9
19	322.117,064 490.190,981	20	322.112,146 490.188,543	5.489
21	322.112,136 490.188,538	22	322.101,511 490.183,225	11.88
23	322.085,834 490.176,65	24	322.066,55 490.170,634	20.2
25	322.051,074 490.166,572	26	322.034,727 490.161,811	17.027
27	322.030,117 490.160,468	28	322.034,69 490.161,281	4.646
29	322.049,95 490.165,298	30	322.067,105 490.169,73	17.719

Punct început	X / Y	Punct sfârşit	X / Y	Lungime segment (** (m)
12	322.173,32 490.209,699	13	322.168,965 490.208,273	4.583
14	322.163,115 490.206,758	15	322.155,662 490.205,27	7.6
16	322.148,879 490.203,542	17	322.145,583 490.203,365	3.3
18	322.121,723 490.193,29	19	322.117,064 490.190,981	5.2
20	322.112,146 490.188,543	21	322.112,136 490.188,538	0.011
22	322.101,511 490.183,225	23	322.085,834 490.176,65	17.0
24	322.066,55 490.170,634	25	322.051,074 490.166,572	16.0
26	322.034,727 490.161,811	27	322.030,117 490.160,468	4.802
28	322.034,69 490.161,281	29	322.049,95 490.165,298	15.779
30	322.067,105 490.169,73	1	322.085,905 490.176,185	19.878

** Lungimile segmentelor sunt determinate în planul de proiecţie Stereo 70 şi sunt rotunjite la 1 milimetru.
*** Distanţa dintre puncte este formată din segmente cumulate ce sunt mai mici decât valoarea 1 milimetru.

DATE DESPRE IMOBILUL NR. 11921

Oficiul de Cadastru şi Publicitate Imobiliară HUNEDOARA
Biroul de Cadastru şi Publicitate Imobiliară Deva

A. Partea I. Descrierea imobilului

TEREN Intravilan

Adresa: Loc. Dumbravita, Jud. Hunedoara

Nr. Crt	Nr cadastral Nr. topografic	Suprafaţa* (mp)	Observaţii / Referinţe
A1		152	Sector cadastral:118 Teren neimprejmuit;

B. Partea II. Proprietari şi acte

Inscrieri privitoare la dreptul de proprietate şi alte drepturi reale		Referinţe
1 / 05/04/2023		
Act Normativ nr. 7, din 13/03/1996 emis de PARLAMENTUL ROMÂNIEI;		
B1	Inscrierea provizorie, drept de PROPRIETATE, dobandit prin Lege, cota actuala 1/1	A1
	1) **COMUNA ILIA**, CIF:4374164	

C. Partea III. SARCINI .

Inscrieri privind dezmembramintele dreptului de proprietate, drepturi reale de garanţie şi sarcini	Referinţe
NU SUNT	

Anexa Nr. 1 La Partea I

Teren

Nr cadastral	Suprafaţa (mp)*	Observaţii / Referinţe
	152	

* Suprafaţa este determinată in planul de proiecţie Stereo 70.

DETALII LINIARE IMOBIL

Date referitoare la teren

Crt	Categorie folosință	Intra vilan	Suprafaţa (mp)	Tarla	Parcelă	Nr. topo	Observaţii / Referinţe
1	drum	DA	152	-	-	-	

Lungime Segmente

1) Valorile lungimilor segmentelor sunt obţinute din proiecţie în plan.

Punct început	X / Y	Punct sfârşit	X / Y	Lungime segment
1	322.290,903 490.323,312	2	322.293,379 490.325,749	3.473
4	322.307,184 490.340,199	5	322.310,278 490.344,268	5.112
7	322.325,237 490.361,271	8	322.331,428 490.366,118	7.863
10	322.341,798 490.376,81	11	322.342,633 490.376,933	0.844
13	322.336,995 490.372,412	14	322.331,096 490.366,588	8.29
16	322.316,867 490.353,627	17	322.313,446 490.350,437	4.678

Punct început	X / Y	Punct sfârşit	X / Y	Lungime segment
2	322.293,379 490.325,749	3	322.304,443 490.336,994	15.775
5	322.310,278 490.344,268	6	322.317,422 490.353,096	11.356
8	322.331,428 490.366,118	9	322.337,3 490.372,109	8.389
11	322.342,633 490.376,933	12	322.341,758 490.377,812	1.24
14	322.331,096 490.366,588	15	322.324,747 490.361,516	8.126
17	322.313,446 490.350,437	18	322.311,308 490.346,889	4.142

Punct început	X / Y	Punct sfârşit	X / Y	Lungime segment
3	322.304,443 490.336,994	4	322.307,184 490.340,199	4.217
6	322.317,422 490.353,096	7	322.325,237 490.361,271	11.31
9	322.337,3 490.372,109	10	322.341,798 490.376,81	6.506
12	322.341,758 490.377,812	13	322.336,995 490.372,412	7.199
15	322.324,747 490.361,516	16	322.316,867 490.353,627	11.15
18	322.311,308 490.346,889	19	322.310,003 490.344,525	2.7

Punct început	X / Y	Punct sfârşit	X / Y	Lungime segment
19	322.310,003 490.344,525	20	322.306,791 490.340,388	5.237
22	322.293,132 490.325,988	23	322.290,461 490.324,182	3.224
25	322.281,064 490.313,129	26	322.278,848 490.310,104	3.75
28	322.270,413 490.300,429	29	322.267,578 490.297,642	3.976
31	322.256,631 490.288,302	32	322.247,433 490.278,516	13.43
34	322.237,302 490.267,365	35	322.234,544 490.263,063	5.111
37	322.229,426 490.255,082	38	322.221,274 490.246,006	12.2
40	322.203,62 490.231,91	41	322.191,024 490.221,074	16.615
43	322.179,022 490.212,707	44	322.174,857 490.210,202	4.86
46	322.173,415 490.209,546	47	322.174,958 490.210,067	1.628
49	322.184,335 490.215,48	50	322.191,383 490.220,575	8.697
52	322.209,968 490.236,564	53	322.221,586 490.245,725	14.795
55	322.230,525 490.255,777	56	322.234,944 490.262,901	8.383
58	322.247,574 490.278,148	59	322.256,651 490.287,455	13.0
61	322.267,961 490.297,118	62	322.270,922 490.299,829	4.015
64	322.282,423 490.312,768	1	322.290,903 490.323,312	13.532

Punct început	X / Y	Punct sfârşit	X / Y	Lungime segment
20	322.306,791 490.340,388	21	322.304,151 490.337,335	4.037
23	322.290,461 490.324,182	24	322.286,433 490.320,374	5.543
26	322.278,848 490.310,104	27	322.274,386 490.304,334	7.294
29	322.267,578 490.297,642	30	322.261,493 490.292,608	7.897
32	322.247,433 490.278,516	33	322.245,965 490.278,541	1.468
35	322.234,544 490.263,063	36	322.230,009 490.255,992	8.4
38	322.221,274 490.246,006	39	322.209,684 490.237,127	14.6
41	322.191,024 490.221,074	42	322.184,056 490.215,891	8.684
44	322.174,857 490.210,202	45	322.173,32 490.209,699	1.617
47	322.174,958 490.210,067	48	322.179,128 490.212,393	4.776
50	322.191,383 490.220,575	51	322.206,794 490.234,237	20.595
53	322.221,586 490.245,725	54	322.229,605 490.254,358	11.783
56	322.234,944 490.262,901	57	322.237,764 490.267,117	5.072
59	322.256,651 490.287,455	60	322.261,777 490.292,047	6.882
62	322.270,922 490.299,829	63	322.274,935 490.303,937	5.743

Punct început	X / Y	Punct sfârşit	X / Y	Lungime segment
21	322.304,151 490.337,335	22	322.293,132 490.325,988	15.817
24	322.286,433 490.320,374	25	322.281,064 490.313,129	9.018
27	322.274,386 490.304,334	28	322.270,413 490.300,429	5.571
30	322.261,493 490.292,608	31	322.256,631 490.288,302	6.495
33	322.245,965 490.278,541	34	322.237,302 490.267,365	14.14
36	322.230,009 490.255,992	37	322.229,426 490.255,082	1.08
39	322.209,684 490.237,127	40	322.203,62 490.231,91	8.0
42	322.184,056 490.215,891	43	322.179,022 490.212,707	5.957
45	322.173,32 490.209,699	46	322.173,415 490.209,546	0.18
48	322.179,128 490.212,393	49	322.184,335 490.215,48	6.053
51	322.206,794 490.234,237	52	322.209,968 490.236,564	3.936
54	322.229,605 490.254,358	55	322.230,525 490.255,777	1.691
57	322.237,764 490.267,117	58	322.247,574 490.278,148	14.762
60	322.261,777 490.292,047	61	322.267,961 490.297,118	7.997
63	322.274,935 490.303,937	64	322.282,423 490.312,768	11.578

** Lungimile segmentelor sunt determinate în planul de proiecţie Stereo 70 şi sunt rotunjite la 1 milimetru.
*** Distanţa dintre puncte este formată din segmente cumulate ce sunt mai mici decât valoarea 1 milimetru.

DATE DESPRE IMOBILUL NR. 11922

Oficiul de Cadastru şi Publicitate Imobiliară HUNEDOARA
Biroul de Cadastru şi Publicitate Imobiliară Deva

A. Partea I. Descrierea imobilului

TEREN Intravilan

Adresa: Loc. Dumbravita, Jud. Hunedoara

Nr. Crt	Nr cadastral Nr. topografic	Suprafaţa* (mp)	Observaţii / Referinţe
A1	64263	1.434	Sector cadastral:118 Teren neimprejmuit;

B. Partea II. Proprietari şi acte

Inscrieri privitoare la dreptul de proprietate şi alte drepturi reale		Referinţe
26408 / 12/06/2023		
Act Normativ nr. HG 1352-ANEXA 42 la inventarul bunurilor care aparțin domeniului public al Comunei Ilia, din 27/12/2001 emis de GUVERNUL ROMANIEI (act administrativ nr ADEVERINȚA NR.22/224 din 07.06.2023, emis de PRIMARIA COMUNEI ILIA;inscris sub semnatura privata nr PAD din 09.06.2023, emis de BURZ DARIE SEBASTIAN);		
B1	se deschide cartea funciara nr. 64263 a UAT ILIA, în baza prevederilor Legii nr.7/1996 republicata si a regulamentului de carte funciar\U+0103 aprobat prin O.D.G. al ANCPI nr.600/2023, care cuprinde imobilul cu nr. cad. 64263 descris în partea I a c\U+0103rții funciare	A1
B2	Intabulare, drept de PROPRIETATE, dobandit prin Lege, cota actuala 1/1	A1
	1) **COMUNA ILIA**, CIF:4374164, domeniul public	

C. Partea III. SARCINI .

Inscrieri privind dezmembramintele dreptului de proprietate, drepturi reale de garanţie şi sarcini	Referinţe
NU SUNT	

Anexa Nr. 1 La Partea I

Teren

Nr cadastral	Suprafaţa (mp)*	Observaţii / Referinţe
64263	1.434	

* Suprafaţa este determinată in planul de proiecţie Stereo 70.

DETALII LINIARE IMOBIL

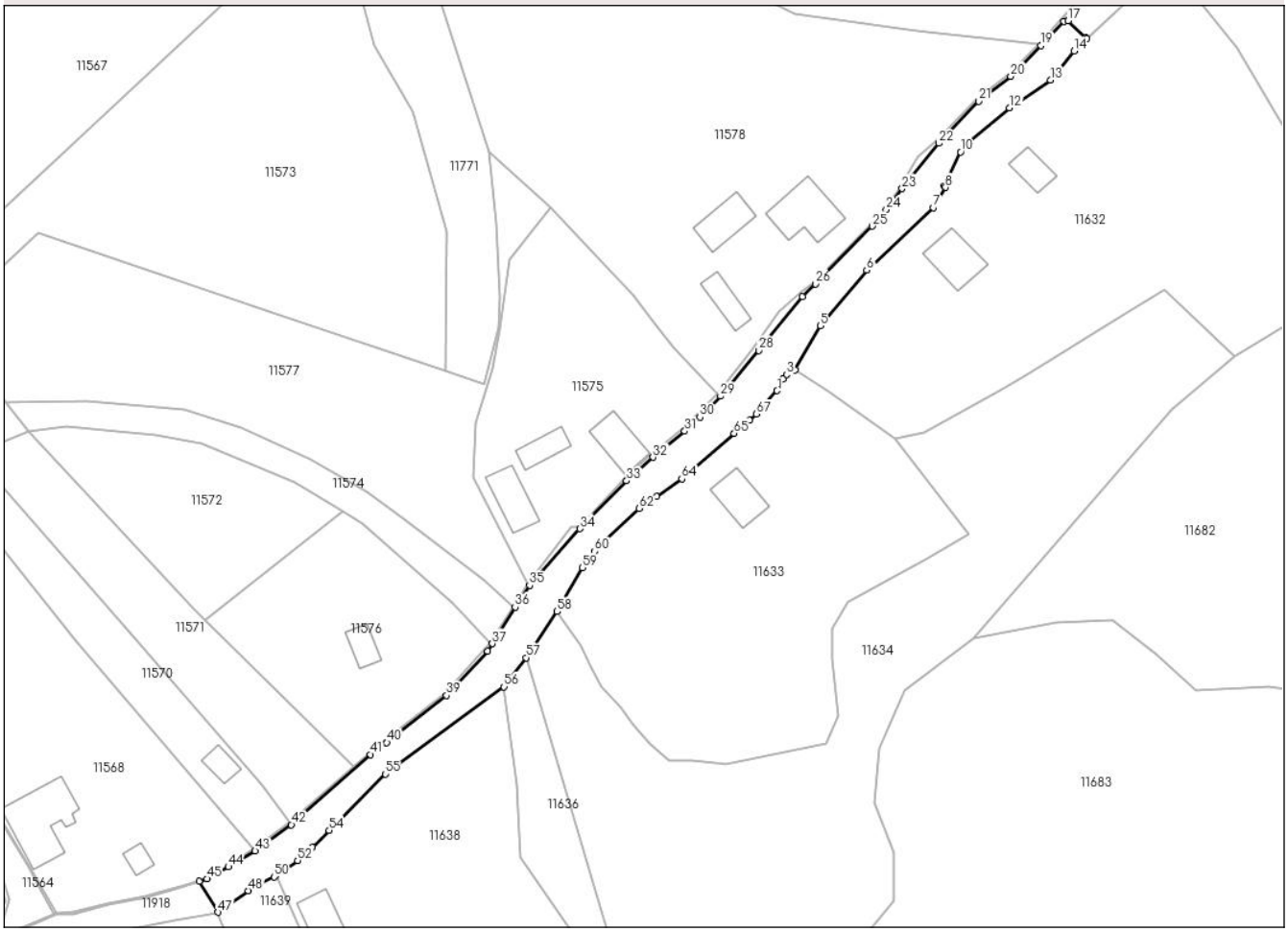

Date referitoare la teren

Crt	Categorie folosință	Intra vilan	Suprafaţa (mp)	Tarla	Parcelă	Nr. topo	Observaţii / Referinţe
1	drum	DA	1.434	-	-	-	Poz 17 - Drumuri vicinale intravilan Dumbravita - latime platforma 4m, lungime totala 360 m

Lungime Segmente

1) Valorile lungimilor segmentelor sunt obţinute din proiecţie în plan.

Punct început	X / Y	Punct sfârşit	X / Y	Lungime segment
1	322.285,957 490.304,99	2	322.287,06 490.307,234	2.5
4	322.289,466 490.309,035	5	322.294,352 490.317,603	9.863
7	322.316,315 490.340,58	8	322.318,75 490.344,498	4.613
10	322.321,662 490.351,395	11	322.323,302 490.353,382	2.576
13	322.339,153 490.365,394	14	322.343,757 490.371,085	7.32

Punct început	X / Y	Punct sfârşit	X / Y	Lungime segment
2	322.287,06 490.307,234	3	322.287,777 490.308,068	1.1
5	322.294,352 490.317,603	6	322.303,378 490.328,435	14.1
8	322.318,75 490.344,498	9	322.318,518 490.344,821	0.398
11	322.323,302 490.353,382	12	322.331,17 490.360,002	10.283
14	322.343,757 490.371,085	15	322.346,296 490.373,456	3.474

Punct început	X / Y	Punct sfârşit	X / Y	Lungime segment
3	322.287,777 490.308,068	4	322.289,466 490.309,035	1.946
6	322.303,378 490.328,435	7	322.316,315 490.340,58	17.744
9	322.318,518 490.344,821	10	322.321,662 490.351,395	7.287
12	322.331,17 490.360,002	13	322.339,153 490.365,394	9.633
15	322.346,296 490.373,456	16	322.346,058 490.373,67	0.32

Punct început	X / Y	Punct sfârşit	X / Y	Lungime segment
16	322.346,058 490.373,67	17	322.342,633 490.376,933	4.731
19	322.337,3 490.372,109	20	322.331,428 490.366,118	8.389
22	322.317,422 490.353,096	23	322.310,278 490.344,268	11.356
25	322.304,443 490.336,994	26	322.293,379 490.325,749	15.775
28	322.282,423 490.312,768	29	322.274,935 490.303,937	11.578
31	322.267,961 490.297,118	32	322.261,777 490.292,047	7.997
34	322.247,574 490.278,148	35	322.237,764 490.267,117	14.762
37	322.230,525 490.255,777	38	322.229,605 490.254,358	1.691
40	322.209,968 490.236,564	41	322.206,794 490.234,237	3.936
43	322.184,335 490.215,48	44	322.179,128 490.212,393	6.053
46	322.173,415 490.209,546	47	322.177,117 490.203,57	7.03
49	322.185,179 490.209,117	50	322.188,058 490.210,449	3.172
52	322.192,589 490.213,628	53	322.195,414 490.216,233	3.843
55	322.209,657 490.230,454	56	322.232,797 490.247,399	28.681
58	322.243,134 490.262,031	59	322.248,0 490.270,6	9.854
61	322.252,091 490.275,54	62	322.259,106 490.282,094	9.6
64	322.267,421 490.287,827	65	322.277,588 490.296,708	13.5
67	322.281,901 490.300,434	1	322.285,957 490.304,99	6.1

Punct început	X / Y	Punct sfârşit	X / Y	Lungime segment
17	322.342,633 490.376,933	18	322.341,798 490.376,81	0.844
20	322.331,428 490.366,118	21	322.325,237 490.361,271	7.863
23	322.310,278 490.344,268	24	322.307,184 490.340,199	5.112
26	322.293,379 490.325,749	27	322.290,903 490.323,312	3.473
29	322.274,935 490.303,937	30	322.270,922 490.299,829	5.743
32	322.261,777 490.292,047	33	322.256,651 490.287,455	6.882
35	322.237,764 490.267,117	36	322.234,944 490.262,901	5.072
38	322.229,605 490.254,358	39	322.221,586 490.245,725	11.783
41	322.206,794 490.234,237	42	322.191,383 490.220,575	20.595
44	322.179,128 490.212,393	45	322.174,958 490.210,067	4.776
47	322.177,117 490.203,57	48	322.183,016 490.207,754	7.233
50	322.188,058 490.210,449	51	322.188,454 490.210,754	0.5
53	322.195,414 490.216,233	54	322.198,76 490.219,462	4.649
56	322.232,797 490.247,399	57	322.237,064 490.253,06	7.089
59	322.248,0 490.270,6	60	322.250,444 490.273,766	4.0
62	322.259,106 490.282,094	63	322.262,477 490.284,428	4.1
65	322.277,588 490.296,708	66	322.280,56 490.299,233	3.9

Punct început	X / Y	Punct sfârşit	X / Y	Lungime segment
18	322.341,798 490.376,81	19	322.337,3 490.372,109	6.506
21	322.325,237 490.361,271	22	322.317,422 490.353,096	11.31
24	322.307,184 490.340,199	25	322.304,443 490.336,994	4.217
27	322.290,903 490.323,312	28	322.282,423 490.312,768	13.532
30	322.270,922 490.299,829	31	322.267,961 490.297,118	4.015
33	322.256,651 490.287,455	34	322.247,574 490.278,148	13.0
36	322.234,944 490.262,901	37	322.230,525 490.255,777	8.383
39	322.221,586 490.245,725	40	322.209,968 490.236,564	14.795
42	322.191,383 490.220,575	43	322.184,335 490.215,48	8.697
45	322.174,958 490.210,067	46	322.173,415 490.209,546	1.628
48	322.183,016 490.207,754	49	322.185,179 490.209,117	2.557
51	322.188,454 490.210,754	52	322.192,589 490.213,628	5.036
54	322.198,76 490.219,462	55	322.209,657 490.230,454	15.479
57	322.237,064 490.253,06	58	322.243,134 490.262,031	10.832
60	322.250,444 490.273,766	61	322.252,091 490.275,54	2.42
63	322.262,477 490.284,428	64	322.267,421 490.287,827	6.0
66	322.280,56 490.299,233	67	322.281,901 490.300,434	1.8

**** Lungimile segmentelor sunt determinate în planul de proiecţie Stereo 70 şi sunt rotunjite la 1 milimetru.**
***** Distanţa dintre puncte este formată din segmente cumulate ce sunt mai mici decât valoarea 1 milimetru.**

DATE DESPRE IMOBILUL NR. 11923

Oficiul de Cadastru şi Publicitate Imobiliară HUNEDOARA
Biroul de Cadastru şi Publicitate Imobiliară Deva

A. Partea I. Descrierea imobilului

TEREN Intravilan

Adresa: Loc. Dumbravita, Jud. Hunedoara

Nr. Crt	Nr cadastral Nr. topografic	Suprafaţa* (mp)	Observaţii / Referinţe
A1		313	Sector cadastral:117 Teren neimprejmuit;

B. Partea II. Proprietari şi acte

Inscrieri privitoare la dreptul de proprietate şi alte drepturi reale		Referinţe
1 / 05/04/2023		
Act Normativ nr. 7, din 13/03/1996 emis de PARLAMENTUL ROMÂNIEI;		
B1	Inscrierea provizorie, drept de PROPRIETATE, dobandit prin Lege, cota actuala 1/1	A1
	1) **COMUNA ILIA**, CIF:4374164	

C. Partea III. SARCINI .

Inscrieri privind dezmembramintele dreptului de proprietate, drepturi reale de garanţie şi sarcini	Referinţe
NU SUNT	

Anexa Nr. 1 La Partea I

Teren

Nr cadastral	Suprafaţa (mp)*	Observaţii / Referinţe
	313	

* Suprafaţa este determinată in planul de proiecţie Stereo 70.

DETALII LINIARE IMOBIL

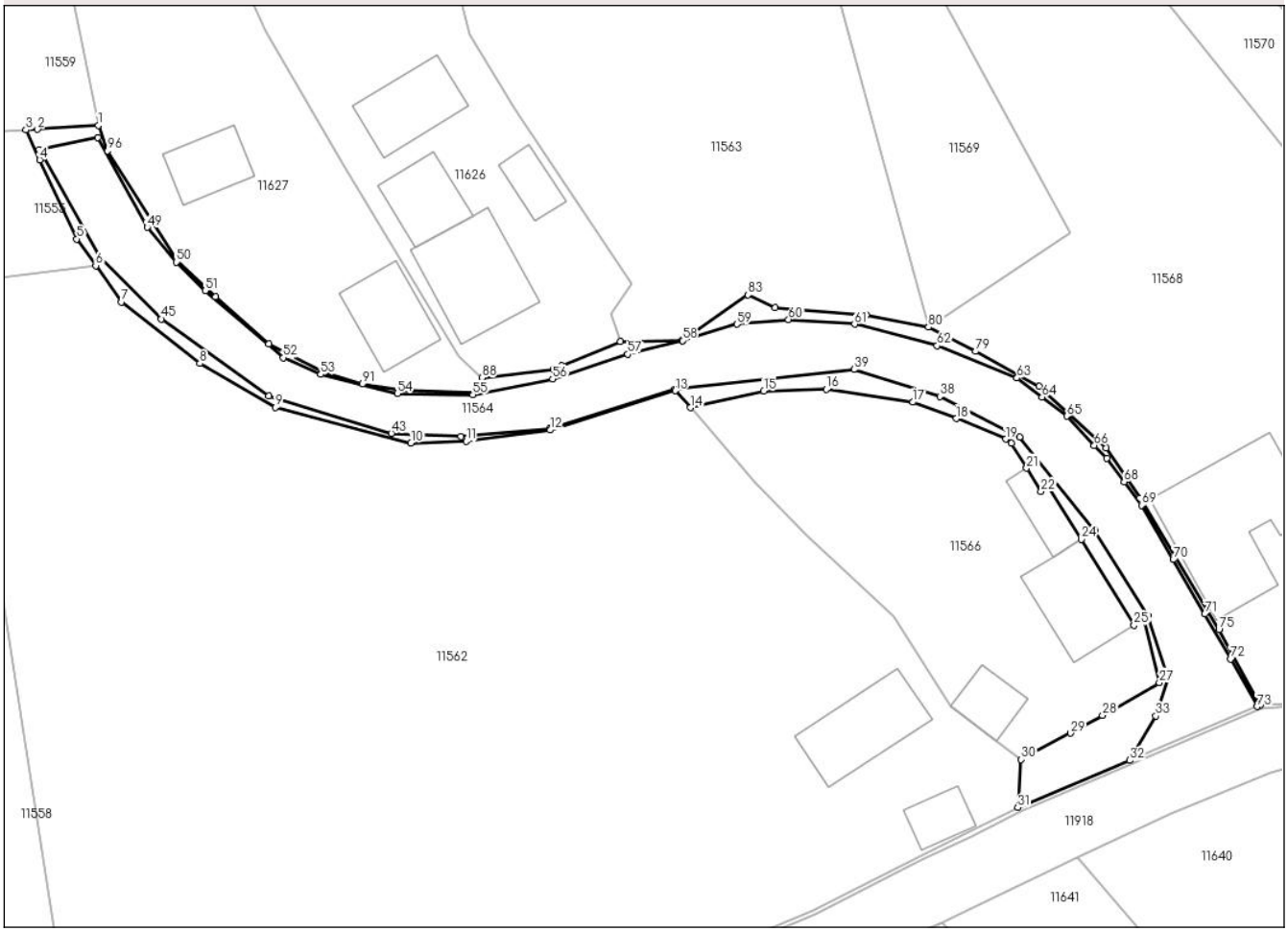

Date referitoare la teren

Crt	Categorie folosință	Intra vilan	Suprafaţa (mp)	Tarla	Parcelă	Nr. topo	Observaţii / Referinţe
1	drum	DA	313	-	-	-	

Lungime Segmente

1) Valorile lungimilor segmentelor sunt obţinute din proiecţie în plan.

Punct început	X / Y	Punct sfârşit	X / Y	Lungime segment
1	322.031,167 490.260,4	2	322.025,2 490.260,0	5.981
4	322.025,4 490.257,0	5	322.029,053 490.249,214	8.6
7	322.033,465 490.243,026	8	322.041,165 490.236,964	9.8
10	322.061,961 490.229,161	11	322.067,392 490.229,332	5.433
13	322.087,98 490.234,3	14	322.089,475 490.232,619	2.25
16	322.102,877 490.234,427	17	322.111,358 490.233,164	8.575

Punct început	X / Y	Punct sfârşit	X / Y	Lungime segment
2	322.025,2 490.260,0	3	322.024,049 490.259,941	1.152
5	322.029,053 490.249,214	6	322.030,922 490.246,593	3.22
8	322.041,165 490.236,964	9	322.048,614 490.232,665	8.6
11	322.067,392 490.229,332	12	322.075,666 490.230,421	8.346
14	322.089,475 490.232,619	15	322.096,712 490.234,248	7.418
17	322.111,358 490.233,164	18	322.115,667 490.231,562	4.597

Punct început	X / Y	Punct sfârşit	X / Y	Lungime segment
3	322.024,049 490.259,941	4	322.025,4 490.257,0	3.236
6	322.030,922 490.246,593	7	322.033,465 490.243,026	4.38
9	322.048,614 490.232,665	10	322.061,961 490.229,161	13.8
12	322.075,666 490.230,421	13	322.087,98 490.234,3	12.91
15	322.096,712 490.234,248	16	322.102,877 490.234,427	6.168
18	322.115,667 490.231,562	19	322.120,512 490.229,541	5.25

Punct început	X / Y	Punct sfârşit	X / Y	Lungime segment
19	322.120,512 490.229,541	20	322.121,082 490.229,112	0.713
22	322.123,997 490.224,377	23	322.124,772 490.224,854	0.91
25	322.133,154 490.211,238	26	322.134,176 490.211,867	1.2
28	322.130,059 490.202,365	29	322.126,904 490.200,61	3.61
31	322.121,723 490.193,29	32	322.132,736 490.197,94	11.954
34	322.136,452 490.205,96	35	322.134,536 490.212,203	6.53
37	322.121,899 490.229,745	38	322.114,026 490.233,734	8.826
40	322.087,956 490.234,439	41	322.075,612 490.230,549	12.942
43	322.060,039 490.230,115	44	322.047,959 490.233,753	12.616
46	322.031,284 490.247,463	47	322.025,381 490.258,026	12.1
49	322.035,996 490.250,363	50	322.038,852 490.246,947	4.453
52	322.049,386 490.237,542	53	322.053,088 490.235,9	4.05
55	322.068,06 490.233,888	56	322.075,905 490.235,453	8.0
58	322.088,684 490.239,221	59	322.094,056 490.240,832	5.608
61	322.105,64 490.240,842	62	322.113,769 490.238,725	8.4
64	322.124,094 490.233,663	65	322.126,552 490.231,786	3.093
67	322.130,448 490.227,625	68	322.132,173 490.225,328	2.873
70	322.137,011 490.217,685	71	322.140,123 490.212,34	6.185
73	322.145,27 490.203,232	74	322.145,583 490.203,365	0.341
76	322.133,716 490.223,735	77	322.130,405 490.228,678	5.95
79	322.117,562 490.238,163	80	322.112,903 490.240,542	5.231
82	322.097,84 490.242,466	83	322.095,155 490.243,718	2.963
85	322.082,568 490.239,123	86	322.076,79 490.236,766	6.24
88	322.068,937 490.235,56	89	322.068,262 490.234,122	1.589
91	322.057,168 490.234,946	92	322.053,333 490.236,142	4.018
94	322.042,716 490.243,542	95	322.038,935 490.247,067	5.169

Punct început	X / Y	Punct sfârşit	X / Y	Lungime segment
20	322.121,082 490.229,112	21	322.122,581 490.226,676	2.86
23	322.124,772 490.224,854	24	322.127,964 490.219,668	6.09
26	322.134,176 490.211,867	27	322.135,652 490.205,6	6.438
29	322.126,904 490.200,61	30	322.122,05 490.198,019	5.502
32	322.132,736 490.197,94	33	322.135,302 490.202,31	5.068
35	322.134,536 490.212,203	36	322.129,27 490.220,582	9.896
38	322.114,026 490.233,734	39	322.105,591 490.236,382	8.841
41	322.075,612 490.230,549	42	322.066,9 490.229,804	8.745
44	322.047,959 490.233,753	45	322.037,403 490.241,346	13.003
47	322.025,381 490.258,026	48	322.031,112 490.259,204	5.85
50	322.038,852 490.246,947	51	322.041,718 490.244,125	4.022
53	322.053,088 490.235,9	54	322.060,641 490.234,025	7.782
56	322.075,905 490.235,453	57	322.083,316 490.237,887	7.8
59	322.094,056 490.240,832	60	322.099,134 490.241,301	5.1
62	322.113,769 490.238,725	63	322.121,636 490.235,541	8.487
65	322.126,552 490.231,786	66	322.129,248 490.228,907	3.945
68	322.132,173 490.225,328	69	322.133,899 490.223,03	2.873
71	322.140,123 490.212,34	72	322.142,669 490.207,905	5.114
74	322.145,583 490.203,365	75	322.141,525 490.210,786	8.458
77	322.130,405 490.228,678	78	322.123,81 490.234,702	8.931
80	322.112,903 490.240,542	81	322.106,776 490.241,749	6.245
83	322.095,155 490.243,718	84	322.088,679 490.239,267	7.858
86	322.076,79 490.236,766	87	322.076,01 490.236,407	0.859
89	322.068,262 490.234,122	90	322.061,086 490.234,39	7.181
92	322.053,333 490.236,142	93	322.047,943 490.238,898	6.053
95	322.038,935 490.247,067	96	322.032,087 490.257,897	12.813

Punct început	X / Y	Punct sfârşit	X / Y	Lungime segment
21	322.122,581 490.226,676	22	322.123,997 490.224,377	2.7
24	322.127,964 490.219,668	25	322.133,154 490.211,238	9.9
27	322.135,652 490.205,6	28	322.130,059 490.202,365	6.461
30	322.122,05 490.198,019	31	322.121,723 490.193,29	4.74
33	322.135,302 490.202,31	34	322.136,452 490.205,96	3.827
36	322.129,27 490.220,582	37	322.121,899 490.229,745	11.76
39	322.105,591 490.236,382	40	322.087,956 490.234,439	17.742
42	322.066,9 490.229,804	43	322.060,039 490.230,115	6.867
45	322.037,403 490.241,346	46	322.031,284 490.247,463	8.652
48	322.031,112 490.259,204	49	322.035,996 490.250,363	10.1
51	322.041,718 490.244,125	52	322.049,386 490.237,542	10.106
54	322.060,641 490.234,025	55	322.068,06 490.233,888	7.42
57	322.083,316 490.237,887	58	322.088,684 490.239,221	5.532
60	322.099,134 490.241,301	61	322.105,64 490.240,842	6.522
63	322.121,636 490.235,541	64	322.124,094 490.233,663	3.093
66	322.129,248 490.228,907	67	322.130,448 490.227,625	1.755
69	322.133,899 490.223,03	70	322.137,011 490.217,685	6.185
72	322.142,669 490.207,905	73	322.145,27 490.203,232	5.348
75	322.141,525 490.210,786	76	322.133,716 490.223,735	15.121
78	322.123,81 490.234,702	79	322.117,562 490.238,163	7.143
81	322.106,776 490.241,749	82	322.097,84 490.242,466	8.965
84	322.088,679 490.239,267	85	322.082,568 490.239,123	6.113
87	322.076,01 490.236,407	88	322.068,937 490.235,56	7.123
90	322.061,086 490.234,39	91	322.057,168 490.234,946	3.957
93	322.047,943 490.238,898	94	322.042,716 490.243,542	6.992
96	322.032,087 490.257,897	1	322.031,167 490.260,4	2.667

**** Lungimile segmentelor sunt determinate în planul de proiecţie Stereo 70 şi sunt rotunjite la 1 milimetru.**
***** Distanţa dintre puncte este formată din segmente cumulate ce sunt mai mici decât valoarea 1 milimetru.**

DATE DESPRE IMOBILUL NR. 11924

Oficiul de Cadastru şi Publicitate Imobiliară HUNEDOARA
Biroul de Cadastru şi Publicitate Imobiliară Deva

A. Partea I. Descrierea imobilului

TEREN Intravilan

Adresa: Loc. Bretea Muresana, Jud. Hunedoara

Nr. Crt	Nr cadastral Nr. topografic	Suprafaţa* (mp)	Observaţii / Referinţe
A1		1.512	Sector cadastral:0 Teren neimprejmuit;

B. Partea II. Proprietari şi acte

Inscrieri privitoare la dreptul de proprietate şi alte drepturi reale		Referinţe
1 / 05/04/2023		
Act Normativ nr. 7, din 13/03/1996 emis de PARLAMENTUL ROMÂNIEI;		
B1	Inscrierea provizorie, drept de PROPRIETATE, dobandit prin Lege, cota actuala 1/1	A1
	1) **COMUNA ILIA**, CIF:4374164	

C. Partea III. SARCINI .

Inscrieri privind dezmembramintele dreptului de proprietate, drepturi reale de garanţie şi sarcini	Referinţe
NU SUNT	

Anexa Nr. 1 La Partea I

Teren

Nr cadastral	Suprafaţa (mp)*	Observaţii / Referinţe
	1.512	

* Suprafaţa este determinată in planul de proiecţie Stereo 70.

DETALII LINIARE IMOBIL

Date referitoare la teren

Crt	Categorie folosință	Intra vilan	Suprafaţa (mp)	Tarla	Parcelă	Nr. topo	Observaţii / Referinţe
1	drum	DA	1.512	-	-	-	

Lungime Segmente

1) Valorile lungimilor segmentelor sunt obţinute din proiecţie în plan.

Punct început	X / Y	Punct sfârşit	X / Y	Lungime segment
1	322.518,091 495.713,78	2	322.510,682 495.723,044	11.862
4	322.503,62 495.732,379	5	322.488,81 495.761,697	32.846
7	322.468,816 495.803,451	8	322.458,585 495.824,91	23.773
10	322.442,729 495.858,487	11	322.439,926 495.864,523	6.655
13	322.434,337 495.875,595	14	322.429,133 495.883,226	9.237
16	322.412,954 495.902,212	17	322.393,848 495.913,013	21.948

Punct început	X / Y	Punct sfârşit	X / Y	Lungime segment
2	322.510,682 495.723,044	3	322.505,278 495.729,842	8.684
5	322.488,81 495.761,697	6	322.470,159 495.799,683	42.318
8	322.458,585 495.824,91	9	322.451,48 495.839,949	16.633
11	322.439,926 495.864,523	12	322.437,11 495.871,135	7.187
14	322.429,133 495.883,226	15	322.421,837 495.894,128	13.118
17	322.393,848 495.913,013	18	322.377,438 495.926,674	21.352

Punct început	X / Y	Punct sfârşit	X / Y	Lungime segment
3	322.505,278 495.729,842	4	322.503,62 495.732,379	3.031
6	322.470,159 495.799,683	7	322.468,816 495.803,451	4.0
9	322.451,48 495.839,949	10	322.442,729 495.858,487	20.5
12	322.437,11 495.871,135	13	322.434,337 495.875,595	5.252
15	322.421,837 495.894,128	16	322.412,954 495.902,212	12.011
18	322.377,438 495.926,674	19	322.358,24 495.945,053	26.577

Punct început	X / Y	Punct sfârşit	X / Y	Lungime segment
19	322.358,24 495.945,053	20	322.352,641 495.949,649	7.244
22	322.328,516 495.971,477	23	322.321,513 495.978,121	9.653
25	322.277,067 496.011,196	26	322.274,439 496.013,391	3.424
28	322.262,575 496.026,23	29	322.258,986 496.032,826	7.509
31	322.252,288 496.042,676	32	322.248,592 496.050,462	8.618
34	322.239,034 496.072,616	35	322.237,954 496.076,083	3.632
37	322.236,428 496.082,347	38	322.232,406 496.132,73	50.543
40	322.228,048 496.187,342	41	322.226,98 496.200,723	13.424
43	322.225,375 496.238,002	44	322.225,213 496.243,248	5.249
46	322.226,162 496.264,94	47	322.229,407 496.293,978	29.219
49	322.234,405 496.343,777	50	322.239,715 496.372,07	28.787
52	322.244,092 496.385,52	53	322.245,735 496.396,471	11.074
55	322.250,878 496.424,475	56	322.252,506 496.433,263	8.937
58	322.257,701 496.460,868	59	322.258,757 496.468,519	7.724
61	322.260,092 496.478,19	62	322.260,292 496.479,846	1.667
64	322.261,254 496.487,838	65	322.261,557 496.490,361	2.541
67	322.262,417 496.497,502	68	322.262,823 496.500,88	3.403
70	322.263,165 496.503,719	71	322.264,035 496.510,741	7.076
73	322.254,166 496.454,566	74	322.245,074 496.401,7	53.642
76	322.238,971 496.371,898	77	322.234,052 496.344,193	28.139
79	322.226,492 496.285,982	80	322.223,977 496.262,717	23.4
82	322.222,487 496.240,603	83	322.225,636 496.194,711	46.0
85	322.235,07 496.081,847	86	322.245,509 496.049,29	34.189
88	322.258,997 496.027,034	89	322.274,229 496.013,126	20.626
91	322.309,947 495.985,618	92	322.317,433 495.979,003	9.99
94	322.342,777 495.956,314	95	322.353,284 495.947,256	13.872
97	322.378,488 495.923,857	98	322.388,87 495.915,404	13.388
100	322.411,163 495.902,46	101	322.412,243 495.901,606	1.377
103	322.421,407 495.893,212	104	322.423,588 495.890,379	3.575
106	322.428,388 495.882,987	107	322.434,26 495.875,334	9.647
109	322.439,771 495.864,385	110	322.442,642 495.858,407	6.632
112	322.459,133 495.822,785	113	322.468,56 495.800,825	23.898
115	322.492,391 495.748,826	116	322.503,713 495.731,14	21.0

Punct început	X / Y	Punct sfârşit	X / Y	Lungime segment
20	322.352,641 495.949,649	21	322.341,809 495.959,498	14.64
23	322.321,513 495.978,121	24	322.311,33 495.986,82	13.393
26	322.274,439 496.013,391	27	322.272,499 496.015,541	2.896
29	322.258,986 496.032,826	30	322.256,744 496.037,051	4.783
32	322.248,592 496.050,462	33	322.240,966 496.067,168	18.364
35	322.237,954 496.076,083	36	322.237,091 496.078,849	2.897
38	322.232,406 496.132,73	39	322.229,181 496.173,139	40.538
41	322.226,98 496.200,723	42	322.226,241 496.209,982	9.289
44	322.225,213 496.243,248	45	322.225,258 496.244,289	1.042
47	322.229,407 496.293,978	48	322.230,152 496.306,683	12.727
50	322.239,715 496.372,07	51	322.241,54 496.381,842	9.941
53	322.245,735 496.396,471	54	322.247,515 496.406,313	10.002
56	322.252,506 496.433,263	57	322.256,856 496.456,542	23.682
59	322.258,757 496.468,519	60	322.258,873 496.469,357	0.846
62	322.260,292 496.479,846	63	322.260,323 496.480,106	0.262
65	322.261,557 496.490,361	66	322.261,588 496.490,621	0.262
68	322.262,823 496.500,88	69	322.262,855 496.501,141	0.262
71	322.264,035 496.510,741	72	322.259,096 496.483,955	27.237
74	322.245,074 496.401,7	75	322.240,84 496.382,684	19.482
77	322.234,052 496.344,193	78	322.231,501 496.324,255	20.1
80	322.223,977 496.262,717	81	322.222,627 496.252,002	10.8
83	322.225,636 496.194,711	84	322.232,536 496.114,399	80.607
86	322.245,509 496.049,29	87	322.250,574 496.036,453	13.8
89	322.274,229 496.013,126	90	322.281,476 496.007,335	9.276
92	322.317,433 495.979,003	93	322.326,746 495.971,324	12.071
95	322.353,284 495.947,256	96	322.358,69 495.942,479	7.214
98	322.388,87 495.915,404	99	322.393,595 495.912,069	5.783
101	322.412,243 495.901,606	102	322.415,283 495.899,248	3.847
104	322.423,588 495.890,379	105	322.426,687 495.885,624	5.675
107	322.434,26 495.875,334	108	322.438,969 495.866,549	9.968
110	322.442,642 495.858,407	111	322.451,047 495.839,718	20.492
113	322.468,56 495.800,825	114	322.481,477 495.772,425	31.2
116	322.503,713 495.731,14	117	322.512,917 495.719,806	14.6

Punct început	X / Y	Punct sfârşit	X / Y	Lungime segment
21	322.341,809 495.959,498	22	322.328,516 495.971,477	17.894
24	322.311,33 495.986,82	25	322.277,067 496.011,196	42.049
27	322.272,499 496.015,541	28	322.262,575 496.026,23	14.586
30	322.256,744 496.037,051	31	322.252,288 496.042,676	7.177
33	322.240,966 496.067,168	34	322.239,034 496.072,616	5.78
36	322.237,091 496.078,849	37	322.236,428 496.082,347	3.56
39	322.229,181 496.173,139	40	322.228,048 496.187,342	14.247
42	322.226,241 496.209,982	43	322.225,375 496.238,002	28.033
45	322.225,258 496.244,289	46	322.226,162 496.264,94	20.67
48	322.230,152 496.306,683	49	322.234,405 496.343,777	37.337
51	322.241,54 496.381,842	52	322.244,092 496.385,52	4.477
54	322.247,515 496.406,313	55	322.250,878 496.424,475	18.471
57	322.256,856 496.456,542	58	322.257,701 496.460,868	4.407
60	322.258,873 496.469,357	61	322.260,092 496.478,19	8.917
63	322.260,323 496.480,106	64	322.261,254 496.487,838	7.788
66	322.261,588 496.490,621	67	322.262,417 496.497,502	6.931
69	322.262,855 496.501,141	70	322.263,165 496.503,719	2.597
72	322.259,096 496.483,955	73	322.254,166 496.454,566	29.8
75	322.240,84 496.382,684	76	322.238,971 496.371,898	10.947
78	322.231,501 496.324,255	79	322.226,492 496.285,982	38.6
81	322.222,627 496.252,002	82	322.222,487 496.240,603	11.4
84	322.232,536 496.114,399	85	322.235,07 496.081,847	32.651
87	322.250,574 496.036,453	88	322.258,997 496.027,034	12.636
90	322.281,476 496.007,335	91	322.309,947 495.985,618	35.808
93	322.326,746 495.971,324	94	322.342,777 495.956,314	21.961
96	322.358,69 495.942,479	97	322.378,488 495.923,857	27.18
99	322.393,595 495.912,069	100	322.411,163 495.902,46	20.024
102	322.415,283 495.899,248	103	322.421,407 495.893,212	8.599
105	322.426,687 495.885,624	106	322.428,388 495.882,987	3.138
108	322.438,969 495.866,549	109	322.439,771 495.864,385	2.307
111	322.451,047 495.839,718	112	322.459,133 495.822,785	18.765
114	322.481,477 495.772,425	115	322.492,391 495.748,826	26.0
117	322.512,917 495.719,806	118	322.515,597 495.716,229	4.47

Punct început	X / Y	Punct sfârşit	X / Y	Lungime segment
118	322.515,597 495.716,229	119	322.519,282 495.711,528	5.973
121	322.531,864 495.699,163	122	322.548,598 495.687,251	20.54
124	322.599,727 495.661,165	125	322.625,212 495.647,41	28.96
127	322.624,993 495.649,893	128	322.584,6 495.670,581	45.383
130	322.523,287 495.708,716	1	322.518,091 495.713,78	7.256

Punct început	X / Y	Punct sfârşit	X / Y	Lungime segment
119	322.519,282 495.711,528	120	322.525,142 495.706,059	8.015
122	322.548,598 495.687,251	123	322.569,152 495.676,93	23.0
125	322.625,212 495.647,41	126	322.627,124 495.649,009	2.493
128	322.584,6 495.670,581	129	322.531,96 495.699,605	60.111

Punct început	X / Y	Punct sfârşit	X / Y	Lungime segment
120	322.525,142 495.706,059	121	322.531,864 495.699,163	9.63
123	322.569,152 495.676,93	124	322.599,727 495.661,165	34.4
126	322.627,124 495.649,009	127	322.624,993 495.649,893	2.307
129	322.531,96 495.699,605	130	322.523,287 495.708,716	12.579

**** Lungimile segmentelor sunt determinate în planul de proiecţie Stereo 70 şi sunt rotunjite la 1 milimetru.**
***** Distanţa dintre puncte este formată din segmente cumulate ce sunt mai mici decât valoarea 1 milimetru.**

DATE DESPRE IMOBILUL NR. 11925

Oficiul de Cadastru şi Publicitate Imobiliară HUNEDOARA
Biroul de Cadastru şi Publicitate Imobiliară Deva

A. Partea I. Descrierea imobilului

TEREN Intravilan

Adresa: Loc. Bretea Muresana, Jud. Hunedoara

Nr. Crt	Nr cadastral Nr. topografic	Suprafaţa* (mp)	Observaţii / Referinţe
A1		293	Sector cadastral:0 Teren neimprejmuit;

B. Partea II. Proprietari şi acte

Inscrieri privitoare la dreptul de proprietate şi alte drepturi reale		Referinţe
1 / 05/04/2023		
Act Normativ nr. 7, din 13/03/1996 emis de PARLAMENTUL ROMÂNIEI;		
B1	Inscrierea provizorie, drept de PROPRIETATE, dobandit prin Lege, cota actuala 1/1	A1
	1) **COMUNA ILIA**, CIF:4374164	

C. Partea III. SARCINI .

Inscrieri privind dezmembramintele dreptului de proprietate, drepturi reale de garanţie şi sarcini	Referinţe
NU SUNT	

Anexa Nr. 1 La Partea I

Teren

Nr cadastral	Suprafaţa (mp)*	Observaţii / Referinţe
	293	

* Suprafaţa este determinată in planul de proiecţie Stereo 70.

DETALII LINIARE IMOBIL

Date referitoare la teren

Crt	Categorie folosință	Intra vilan	Suprafaţa (mp)	Tarla	Parcelă	Nr. topo	Observaţii / Referinţe
1	drum	DA	293	-	-	-	

Lungime Segmente

1) Valorile lungimilor segmentelor sunt obţinute din proiecţie în plan.

Punct început	X / Y	Punct sfârşit	X / Y	Lungime segment
1	322.223,523 496.123,708	2	322.221,72 496.145,002	21.37
4	322.218,73 496.185,483	5	322.216,906 496.207,525	22.117
7	322.214,541 496.236,908	8	322.212,848 496.248,135	11.354
10	322.212,687 496.240,281	11	322.212,636 496.238,822	1.46
13	322.213,416 496.234,745	14	322.213,735 496.230,402	4.354
16	322.215,041 496.212,957	17	322.215,075 496.212,536	0.422

Punct început	X / Y	Punct sfârşit	X / Y	Lungime segment
2	322.221,72 496.145,002	3	322.220,206 496.164,426	19.483
5	322.216,906 496.207,525	6	322.215,322 496.227,222	19.761
8	322.212,848 496.248,135	9	322.212,817 496.244,205	3.93
11	322.212,636 496.238,822	12	322.212,499 496.234,901	3.923
14	322.213,735 496.230,402	15	322.214,319 496.222,457	7.967
17	322.215,075 496.212,536	18	322.215,456 496.207,818	4.733

Punct început	X / Y	Punct sfârşit	X / Y	Lungime segment
3	322.220,206 496.164,426	4	322.218,73 496.185,483	21.109
6	322.215,322 496.227,222	7	322.214,541 496.236,908	9.717
9	322.212,817 496.244,205	10	322.212,687 496.240,281	3.926
12	322.212,499 496.234,901	13	322.213,416 496.234,745	0.93
15	322.214,319 496.222,457	16	322.215,041 496.212,957	9.528
18	322.215,456 496.207,818	19	322.215,742 496.204,27	3.559

Punct început	X / Y	Punct sfârşit	X / Y	Lungime segment
19	322.215,742 496.204,27	20	322.215,989 496.201,209	3.071
22	322.216,395 496.196,314	23	322.216,966 496.189,432	6.906
25	322.217,43 496.183,826	26	322.217,486 496.183,121	0.707
28	322.217,807 496.179,11	29	322.218,253 496.173,527	5.601
31	322.220,229 496.148,779	32	322.221,914 496.128,034	20.813
34	322.223,074 496.110,891	35	322.223,793 496.101,243	9.675
37	322.228,887 496.070,846	38	322.228,976 496.070,362	0.492
40	322.232,129 496.053,193	41	322.236,763 496.045,38	9.084
43	322.241,305 496.033,112	44	322.245,331 496.026,322	7.894
46	322.260,849 496.011,169	47	322.267,309 496.005,244	8.766
49	322.256,527 496.016,719	50	322.246,916 496.026,532	13.736
52	322.237,048 496.045,946	53	322.232,863 496.055,293	10.241
55	322.225,395 496.096,705	56	322.224,874 496.103,28	6.595

Punct început	X / Y	Punct sfârşit	X / Y	Lungime segment
20	322.215,989 496.201,209	21	322.216,374 496.196,571	4.654
23	322.216,966 496.189,432	24	322.217,29 496.185,52	3.925
26	322.217,486 496.183,121	27	322.217,565 496.182,142	0.982
29	322.218,253 496.173,527	30	322.220,052 496.150,993	22.605
32	322.221,914 496.128,034	33	322.222,115 496.125,07	2.971
35	322.223,793 496.101,243	36	322.224,127 496.096,765	4.49
38	322.228,976 496.070,362	39	322.231,969 496.054,066	16.569
41	322.236,763 496.045,38	42	322.239,64 496.037,69	8.211
44	322.245,331 496.026,322	45	322.254,268 496.017,654	12.45
47	322.267,309 496.005,244	48	322.270,584 496.002,671	4.165
50	322.246,916 496.026,532	51	322.241,94 496.034,151	9.1
53	322.232,863 496.055,293	54	322.228,77 496.074,491	19.629
56	322.224,874 496.103,28	1	322.223,523 496.123,708	20.473

Punct început	X / Y	Punct sfârşit	X / Y	Lungime segment
21	322.216,374 496.196,571	22	322.216,395 496.196,314	0.257
24	322.217,29 496.185,52	25	322.217,43 496.183,826	1.7
27	322.217,565 496.182,142	28	322.217,807 496.179,11	3.042
30	322.220,052 496.150,993	31	322.220,229 496.148,779	2.221
33	322.222,115 496.125,07	34	322.223,074 496.110,891	14.211
36	322.224,127 496.096,765	37	322.228,887 496.070,846	26.353
39	322.231,969 496.054,066	40	322.232,129 496.053,193	0.887
42	322.239,64 496.037,69	43	322.241,305 496.033,112	4.871
45	322.254,268 496.017,654	46	322.260,849 496.011,169	9.239
48	322.270,584 496.002,671	49	322.256,527 496.016,719	19.873
51	322.241,94 496.034,151	52	322.237,048 496.045,946	12.77
54	322.228,77 496.074,491	55	322.225,395 496.096,705	22.469

** Lungimile segmentelor sunt determinate în planul de proiecţie Stereo 70 şi sunt rotunjite la 1 milimetru.
*** Distanţa dintre puncte este formată din segmente cumulate ce sunt mai mici decât valoarea 1 milimetru.

DATE DESPRE IMOBILUL NR. 11926

Oficiul de Cadastru şi Publicitate Imobiliară HUNEDOARA
Biroul de Cadastru şi Publicitate Imobiliară Deva

A. Partea I. Descrierea imobilului

TEREN Intravilan

Adresa: Loc. Bretea Muresana, Jud. Hunedoara

Nr. Crt	Nr cadastral Nr. topografic	Suprafaţa* (mp)	Observaţii / Referinţe
A1		231	Sector cadastral:0 Teren neimprejmuit;

B. Partea II. Proprietari şi acte

Inscrieri privitoare la dreptul de proprietate şi alte drepturi reale		Referinţe
1 / 05/04/2023		
Act Normativ nr. 7, din 13/03/1996 emis de PARLAMENTUL ROMÂNIEI;		
B1	Inscrierea provizorie, drept de PROPRIETATE, dobandit prin Lege, cota actuala 1/1	A1
	1) **COMUNA ILIA**, CIF:4374164	

C. Partea III. SARCINI .

Inscrieri privind dezmembramintele dreptului de proprietate, drepturi reale de garanţie şi sarcini	Referinţe
NU SUNT	

Anexa Nr. 1 La Partea I

Teren

Nr cadastral	Suprafaţa (mp)*	Observaţii / Referinţe
	231	

* Suprafaţa este determinată in planul de proiecţie Stereo 70.

DETALII LINIARE IMOBIL

Date referitoare la teren

Crt	Categorie folosință	Intra vilan	Suprafaţa (mp)	Tarla	Parcelă	Nr. topo	Observaţii / Referinţe
1	drum	DA	231	-	-	-	

Lungime Segmente

1) Valorile lungimilor segmentelor sunt obţinute din proiecţie în plan.

Punct început	X / Y	Punct sfârşit	X / Y	Lungime segment
1	322.280,749 495.741,052	2	322.279,632 495.734,888	6.264
4	322.270,03 495.697,849	5	322.265,151 495.680,206	18.305
7	322.255,634 495.661,758	8	322.252,262 495.657,192	5.676
10	322.248,56 495.649,006	11	322.245,527 495.641,726	7.887
13	322.240,414 495.628,68	14	322.238,87 495.625,013	3.979
16	322.219,856 495.577,723	17	322.215,395 495.564,796	13.675

Punct început	X / Y	Punct sfârşit	X / Y	Lungime segment
2	322.279,632 495.734,888	3	322.274,791 495.715,55	19.935
5	322.265,151 495.680,206	6	322.260,386 495.670,37	10.929
8	322.252,262 495.657,192	9	322.249,928 495.652,296	5.424
11	322.245,527 495.641,726	12	322.245,146 495.640,67	1.123
14	322.238,87 495.625,013	15	322.232,139 495.608,911	17.452
17	322.215,395 495.564,796	18	322.210,185 495.551,716	14.08

Punct început	X / Y	Punct sfârşit	X / Y	Lungime segment
3	322.274,791 495.715,55	4	322.270,03 495.697,849	18.33
6	322.260,386 495.670,37	7	322.255,634 495.661,758	9.836
9	322.249,928 495.652,296	10	322.248,56 495.649,006	3.563
12	322.245,146 495.640,67	13	322.240,414 495.628,68	12.89
15	322.232,139 495.608,911	16	322.219,856 495.577,723	33.52
18	322.210,185 495.551,716	19	322.208,516 495.544,115	7.782

Punct început	X / Y	Punct sfârşit	X / Y	Lungime segment
19	322.208,516 495.544,115	20	322.205,385 495.536,456	8.274
22	322.189,47 495.527,212	23	322.185,325 495.525,394	4.527
25	322.178,167 495.524,071	26	322.177,268 495.522,206	2.07
28	322.177,455 495.522,216	29	322.178,817 495.522,56	1.404
31	322.181,166 495.523,26	32	322.182,162 495.523,6	1.053
34	322.205,729 495.536,431	35	322.211,154 495.551,35	15.875
37	322.232,895 495.608,66	38	322.241,463 495.629,896	22.9
40	322.248,525 495.648,868	41	322.252,494 495.657,152	9.186
43	322.266,202 495.681,475	44	322.270,061 495.695,073	14.135
46	322.274,728 495.711,792	47	322.277,35 495.721,649	10.199
49	322.281,028 495.736,096	50	322.284,095 495.739,038	4.249

Punct început	X / Y	Punct sfârşit	X / Y	Lungime segment
20	322.205,385 495.536,456	21	322.192,809 495.529,02	14.61
23	322.185,325 495.525,394	24	322.183,392 495.526,069	2.047
26	322.177,268 495.522,206	27	322.177,17 495.522,154	0.111
29	322.178,817 495.522,56	30	322.180,169 495.522,946	1.406
32	322.182,162 495.523,6	33	322.189,389 495.526,16	7.667
35	322.211,154 495.551,35	36	322.221,294 495.577,922	28.44
38	322.241,463 495.629,896	39	322.245,693 495.640,483	11.4
41	322.252,494 495.657,152	42	322.256,211 495.662,115	6.2
44	322.270,061 495.695,073	45	322.271,945 495.701,821	7.006
47	322.277,35 495.721,649	48	322.278,52 495.726,282	4.778
50	322.284,095 495.739,038	51	322.287,109 495.764,212	25.354

Punct început	X / Y	Punct sfârşit	X / Y	Lungime segment
21	322.192,809 495.529,02	22	322.189,47 495.527,212	3.797
24	322.183,392 495.526,069	25	322.178,167 495.524,071	5.594
27	322.177,17 495.522,154	28	322.177,455 495.522,216	0.292
30	322.180,169 495.522,946	31	322.181,166 495.523,26	1.045
33	322.189,389 495.526,16	34	322.205,729 495.536,431	19.3
36	322.221,294 495.577,922	37	322.232,895 495.608,66	32.854
39	322.245,693 495.640,483	40	322.248,525 495.648,868	8.851
42	322.256,211 495.662,115	43	322.266,202 495.681,475	21.786
45	322.271,945 495.701,821	46	322.274,728 495.711,792	10.353
48	322.278,52 495.726,282	49	322.281,028 495.736,096	10.13
51	322.287,109 495.764,212	1	322.280,749 495.741,052	24.018

**** Lungimile segmentelor sunt determinate în planul de proiecţie Stereo 70 şi sunt rotunjite la 1 milimetru.**
***** Distanţa dintre puncte este formată din segmente cumulate ce sunt mai mici decât valoarea 1 milimetru.**

DATE DESPRE IMOBILUL NR. 11927

Oficiul de Cadastru şi Publicitate Imobiliară HUNEDOARA
Biroul de Cadastru şi Publicitate Imobiliară Deva

A. Partea I. Descrierea imobilului

TEREN Intravilan

Adresa: Loc. Dumbravita, Jud. Hunedoara

Nr. Crt	Nr cadastral Nr. topografic	Suprafaţa* (mp)	Observaţii / Referinţe
A1		560	Sector cadastral:118 Teren neimprejmuit;

B. Partea II. Proprietari şi acte

Inscrieri privitoare la dreptul de proprietate şi alte drepturi reale		Referinţe
1 / 05/04/2023		
Act Normativ nr. 7, din 13/03/1996 emis de PARLAMENTUL ROMÂNIEI;		
B1	Inscrierea provizorie, drept de PROPRIETATE, dobandit prin Lege, cota actuala 1/1	A1
	1) **COMUNA ILIA**, CIF:4374164	

C. Partea III. SARCINI .

Inscrieri privind dezmembramintele dreptului de proprietate, drepturi reale de garanţie şi sarcini	Referinţe
NU SUNT	

Anexa Nr. 1 La Partea I

Teren

Nr cadastral	Suprafaţa (mp)*	Observaţii / Referinţe
	560	

* Suprafaţa este determinată in planul de proiecţie Stereo 70.

DETALII LINIARE IMOBIL

Date referitoare la teren

Crt	Categorie folosință	Intra vilan	Suprafaţa (mp)	Tarla	Parcelă	Nr. topo	Observaţii / Referinţe
1	drum	DA	560	-	-	-	

Lungime Segmente

1) Valorile lungimilor segmentelor sunt obţinute din proiecţie în plan.

Punct început	X / Y	Punct sfârşit	X / Y	Lungime segment
1	321.557,663 489.674,352	2	321.578,38 489.713,029	43.876
4	321.602,205 489.752,656	5	321.618,328 489.775,532	27.987
7	321.634,743 489.790,512	8	321.647,263 489.795,855	13.612
10	321.657,682 489.801,196	11	321.663,433 489.812,785	12.938
13	321.668,673 489.834,116	14	321.670,639 489.841,457	7.6
16	321.678,346 489.856,806	17	321.683,302 489.866,631	11.005

Punct început	X / Y	Punct sfârşit	X / Y	Lungime segment
2	321.578,38 489.713,029	3	321.589,562 489.732,036	22.052
5	321.618,328 489.775,532	6	321.623,195 489.781,728	7.879
8	321.647,263 489.795,855	9	321.652,004 489.789,775	7.71
11	321.663,433 489.812,785	12	321.668,311 489.825,924	14.015
14	321.670,639 489.841,457	15	321.673,541 489.848,265	7.4
17	321.683,302 489.866,631	18	321.697,371 489.892,676	29.602

Punct început	X / Y	Punct sfârşit	X / Y	Lungime segment
3	321.589,562 489.732,036	4	321.602,205 489.752,656	24.187
6	321.623,195 489.781,728	7	321.634,743 489.790,512	14.509
9	321.652,004 489.789,775	10	321.657,682 489.801,196	12.755
12	321.668,311 489.825,924	13	321.668,673 489.834,116	8.2
15	321.673,541 489.848,265	16	321.678,346 489.856,806	9.8
18	321.697,371 489.892,676	19	321.704,06 489.908,94	17.586

Punct început	X / Y	Punct sfârşit	X / Y	Lungime segment
19	321.704,06 489.908,94	20	321.705,822 489.913,226	4.635
22	321.720,097 489.945,072	23	321.721,021 489.949,382	4.408
25	321.734,044 489.982,961	26	321.726,833 489.969,423	15.339
28	321.716,586 489.944,122	29	321.710,439 489.930,203	15.215
31	321.702,96 489.911,043	32	321.699,854 489.902,182	9.39
34	321.694,636 489.889,619	35	321.690,029 489.880,817	9.935
37	321.680,591 489.861,935	38	321.673,762 489.851,118	12.793
40	321.671,511 489.845,881	41	321.670,441 489.841,923	4.1
43	321.666,083 489.825,784	44	321.663,086 489.814,533	11.643
46	321.654,59 489.799,963	47	321.647,013 489.796,105	8.503
49	321.634,372 489.790,897	50	321.628,619 489.786,538	7.218
52	321.618,102 489.775,741	53	321.610,091 489.764,406	13.88
55	321.602,004 489.752,933	56	321.594,807 489.742,582	12.607
58	321.577,507 489.714,736	59	321.569,021 489.700,236	16.8
61	321.557,2 489.674,275	62	321.555,916 489.659,315	15.015
64	321.554,452 489.636,755	65	321.545,013 489.641,485	10.558
67	321.550,854 489.669,314	68	321.551,606 489.676,357	7.084
70	321.559,957 489.696,386	71	321.555,218 489.687,58	10.0
73	321.548,84 489.662,609	74	321.548,124 489.651,031	11.6
76	321.544,176 489.641,253	77	321.554,901 489.635,97	11.955
79	321.554,874 489.642,963	80	321.554,822 489.647,282	4.319

Punct început	X / Y	Punct sfârşit	X / Y	Lungime segment
20	321.705,822 489.913,226	21	321.708,166 489.919,046	6.274
23	321.721,021 489.949,382	24	321.722,547 489.956,498	7.278
26	321.726,833 489.969,423	27	321.721,868 489.956,654	13.7
29	321.710,439 489.930,203	30	321.706,287 489.920,473	10.579
32	321.699,854 489.902,182	33	321.697,088 489.895,096	7.607
35	321.690,029 489.880,817	36	321.683,016 489.866,971	15.52
38	321.673,762 489.851,118	39	321.671,791 489.846,532	4.992
41	321.670,441 489.841,923	42	321.668,057 489.833,348	8.9
44	321.663,086 489.814,533	45	321.660,852 489.808,079	6.83
47	321.647,013 489.796,105	48	321.640,996 489.793,818	6.437
50	321.628,619 489.786,538	51	321.623,071 489.782,045	7.14
53	321.610,091 489.764,406	54	321.606,608 489.759,573	5.956
56	321.594,807 489.742,582	57	321.588,916 489.732,128	12.0
59	321.569,021 489.700,236	60	321.562,451 489.686,975	14.8
62	321.555,916 489.659,315	63	321.554,122 489.647,782	11.672
65	321.545,013 489.641,485	66	321.548,824 489.651,031	10.278
68	321.551,606 489.676,357	69	321.555,141 489.684,634	9.0
71	321.555,218 489.687,58	72	321.549,189 489.677,204	12.0
74	321.548,124 489.651,031	75	321.545,749 489.644,446	7.0
77	321.554,901 489.635,97	78	321.554,931 489.639,09	3.12
80	321.554,822 489.647,282	81	321.557,928 489.659,846	12.943

Punct început	X / Y	Punct sfârşit	X / Y	Lungime segment
21	321.708,166 489.919,046	22	321.720,097 489.945,072	28.63
24	321.722,547 489.956,498	25	321.734,044 489.982,961	28.853
27	321.721,868 489.956,654	28	321.716,586 489.944,122	13.6
30	321.706,287 489.920,473	31	321.702,96 489.911,043	10.0
33	321.697,088 489.895,096	34	321.694,636 489.889,619	6.0
36	321.683,016 489.866,971	37	321.680,591 489.861,935	5.59
39	321.671,791 489.846,532	40	321.671,511 489.845,881	0.708
42	321.668,057 489.833,348	43	321.666,083 489.825,784	7.818
45	321.660,852 489.808,079	46	321.654,59 489.799,963	10.251
48	321.640,996 489.793,818	49	321.634,372 489.790,897	7.24
51	321.623,071 489.782,045	52	321.618,102 489.775,741	8.027
54	321.606,608 489.759,573	55	321.602,004 489.752,933	8.081
57	321.588,916 489.732,128	58	321.577,507 489.714,736	20.8
60	321.562,451 489.686,975	61	321.557,2 489.674,275	13.743
63	321.554,122 489.647,782	64	321.554,452 489.636,755	11.032
66	321.548,824 489.651,031	67	321.550,854 489.669,314	18.395
69	321.555,141 489.684,634	70	321.559,957 489.696,386	12.7
72	321.549,189 489.677,204	73	321.548,84 489.662,609	14.6
75	321.545,749 489.644,446	76	321.544,176 489.641,253	3.559
78	321.554,931 489.639,09	79	321.554,874 489.642,963	3.873
81	321.557,928 489.659,846	1	321.557,663 489.674,352	14.508

**** Lungimile segmentelor sunt determinate în planul de proiecţie Stereo 70 şi sunt rotunjite la 1 milimetru.**
***** Distanţa dintre puncte este formată din segmente cumulate ce sunt mai mici decât valoarea 1 milimetru.**

DATE DESPRE IMOBILUL NR. 11928

Oficiul de Cadastru şi Publicitate Imobiliară HUNEDOARA
Biroul de Cadastru şi Publicitate Imobiliară Deva

A. Partea I. Descrierea imobilului

TEREN Intravilan

Adresa: Loc. Dumbravita, Jud. Hunedoara

Nr. Crt	Nr cadastral Nr. topografic	Suprafaţa* (mp)	Observaţii / Referinţe
A1		193	Sector cadastral:118 Teren neimprejmuit;

B. Partea II. Proprietari şi acte

Inscrieri privitoare la dreptul de proprietate şi alte drepturi reale		Referinţe
1 / 05/04/2023		
Act Normativ nr. 7, din 13/03/1996 emis de PARLAMENTUL ROMÂNIEI;		
B1	Inscrierea provizorie, drept de PROPRIETATE, dobandit prin Lege, cota actuala 1/1	A1
	1) **COMUNA ILIA**, CIF:4374164	

C. Partea III. SARCINI .

Inscrieri privind dezmembramintele dreptului de proprietate, drepturi reale de garanţie şi sarcini	Referinţe
NU SUNT	

Anexa Nr. 1 La Partea I

Teren

Nr cadastral	Suprafaţa (mp)*	Observaţii / Referinţe
	193	

* Suprafaţa este determinată in planul de proiecţie Stereo 70.

DETALII LINIARE IMOBIL

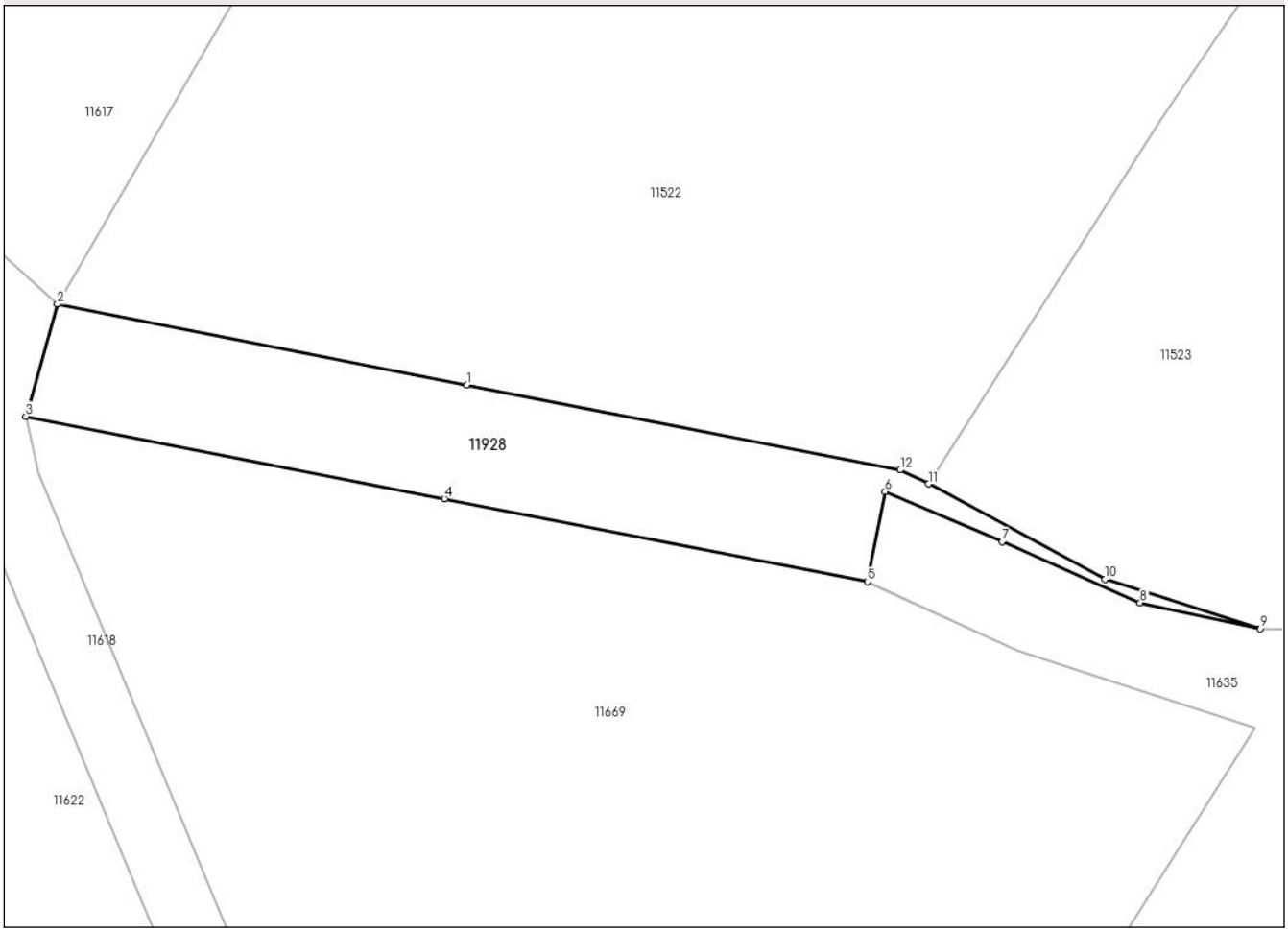

Date referitoare la teren

Crt	Categorie folosință	Intra vilan	Suprafaţa (mp)	Tarla	Parcelă	Nr. topo	Observaţii / Referinţe
1	drum	DA	193	-	-	-	

Lungime Segmente
1) Valorile lungimilor segmentelor sunt obţinute din proiecţie în plan.

Punct început	X / Y	Punct sfârşit	X / Y	Lungime segment (** (m)
1	321.538,24 489.731,867	2	321.520,577 489.735,337	18.0
2	321.520,577 489.735,337	3	321.519,221 489.730,508	5.016
3	321.519,221 489.730,508	4	321.537,276 489.726,961	18.4
4	321.537,276 489.726,961	5	321.555,514 489.723,378	18.587
5	321.555,514 489.723,378	6	321.556,278 489.727,263	3.96

Punct început	X / Y	Punct sfârşit	X / Y	Lungime segment (** (m)
6	321.556,278 489.727,263	7	321.561,336 489.725,104	5.5
7	321.561,336 489.725,104	8	321.567,283 489.722,481	6.5
8	321.567,283 489.722,481	9	321.572,463 489.721,359	5.3
9	321.572,463 489.721,359	10	321.565,767 489.723,485	7.025
10	321.565,767 489.723,485	11	321.558,149 489.727,595	8.656
11	321.558,149 489.727,595	12	321.556,937 489.728,194	1.352
12	321.556,937 489.728,194	1	321.538,24 489.731,867	19.055

** Lungimile segmentelor sunt determinate în planul de proiecţie Stereo 70 şi sunt rotunjite la 1 milimetru.
*** Distanţa dintre puncte este formată din segmente cumulate ce sunt mai mici decât valoarea 1 milimetru.

DATE DESPRE IMOBILUL NR. 11929

Oficiul de Cadastru şi Publicitate Imobiliară HUNEDOARA
Biroul de Cadastru şi Publicitate Imobiliară Deva

A. Partea I. Descrierea imobilului

TEREN Intravilan

Adresa: Loc. Dumbravita, Jud. Hunedoara

Nr. Crt	Nr cadastral Nr. topografic	Suprafaţa* (mp)	Observaţii / Referinţe
A1		91	Sector cadastral:118 Teren neimprejmuit;

B. Partea II. Proprietari şi acte

Inscrieri privitoare la dreptul de proprietate şi alte drepturi reale		Referinţe
1 / 05/04/2023		
Act Normativ nr. 7, din 13/03/1996 emis de PARLAMENTUL ROMÂNIEI;		
B1	Inscrierea provizorie, drept de PROPRIETATE, dobandit prin Lege, cota actuala 1/1	A1
	1) **COMUNA ILIA**, CIF:4374164	

C. Partea III. SARCINI .

Inscrieri privind dezmembramintele dreptului de proprietate, drepturi reale de garanţie şi sarcini	Referinţe
NU SUNT	

Anexa Nr. 1 La Partea I

Teren

Nr cadastral	Suprafaţa (mp)*	Observaţii / Referinţe
	91	

* Suprafaţa este determinată in planul de proiecţie Stereo 70.

DETALII LINIARE IMOBIL

Date referitoare la teren

Crt	Categorie folosință	Intra vilan	Suprafaţa (mp)	Tarla	Parcelă	Nr. topo	Observaţii / Referinţe
1	drum	DA	91	-	-	-	

Lungime Segmente
1) Valorile lungimilor segmentelor sunt obţinute din proiecţie în plan.

Punct început	X / Y	Punct sfârşit	X / Y	Lungime segment (** (m)
1	321.658,635 489.815,562	2	321.661,694 489.827,193	12.027
2	321.661,694 489.827,193	3	321.663,429 489.834,523	7.532
3	321.663,429 489.834,523	4	321.666,206 489.844,649	10.5
4	321.666,206 489.844,649	5	321.667,746 489.849,476	5.067
5	321.667,746 489.849,476	6	321.668,12 489.850,651	1.233

Punct început	X / Y	Punct sfârşit	X / Y	Lungime segment (** (m)
6	321.668,12 489.850,651	7	321.673,332 489.861,238	11.8
7	321.673,332 489.861,238	8	321.669,668 489.854,882	7.336
8	321.669,668 489.854,882	9	321.667,121 489.851,067	4.588
9	321.667,121 489.851,067	10	321.664,391 489.842,985	8.531
10	321.664,391 489.842,985	11	321.661,157 489.833,409	10.107
11	321.661,157 489.833,409	12	321.660,913 489.832,687	0.762
12	321.660,913 489.832,687	13	321.658,805 489.824,556	8.4
13	321.658,805 489.824,556	14	321.655,945 489.813,521	11.4
14	321.655,945 489.813,521	15	321.651,657 489.807,005	7.8
15	321.651,657 489.807,005	16	321.647,71 489.803,032	5.6
16	321.647,71 489.803,032	17	321.656,71 489.810,06	11.419
17	321.656,71 489.810,06	1	321.658,635 489.815,562	5.829

** Lungimile segmentelor sunt determinate în planul de proiecţie Stereo 70 şi sunt rotunjite la 1 milimetru.
*** Distanţa dintre puncte este formată din segmente cumulate ce sunt mai mici decât valoarea 1 milimetru.

DATE DESPRE IMOBILUL NR. 11930

Oficiul de Cadastru şi Publicitate Imobiliară HUNEDOARA
Biroul de Cadastru şi Publicitate Imobiliară Deva

A. Partea I. Descrierea imobilului

TEREN Intravilan

Adresa: Loc. Dumbravita, Jud. Hunedoara

Nr. Crt	Nr cadastral Nr. topografic	Suprafaţa* (mp)	Observaţii / Referinţe
A1		1.935	Sector cadastral:118 Teren neimprejmuit;

B. Partea II. Proprietari şi acte

Inscrieri privitoare la dreptul de proprietate şi alte drepturi reale		Referinţe
1 / 05/04/2023		
Act Normativ nr. 7, din 13/03/1996 emis de PARLAMENTUL ROMÂNIEI;		
B1	Inscrierea provizorie, drept de PROPRIETATE, dobandit prin Lege, cota actuala 1/1	A1
	1) **COMUNA ILIA**, CIF:4374164	

C. Partea III. SARCINI .

Inscrieri privind dezmembramintele dreptului de proprietate, drepturi reale de garanţie şi sarcini	Referinţe
NU SUNT	

Anexa Nr. 1 La Partea I

Teren

Nr cadastral	Suprafaţa (mp)*	Observaţii / Referinţe
	1.935	

* Suprafaţa este determinată in planul de proiecţie Stereo 70.

DETALII LINIARE IMOBIL

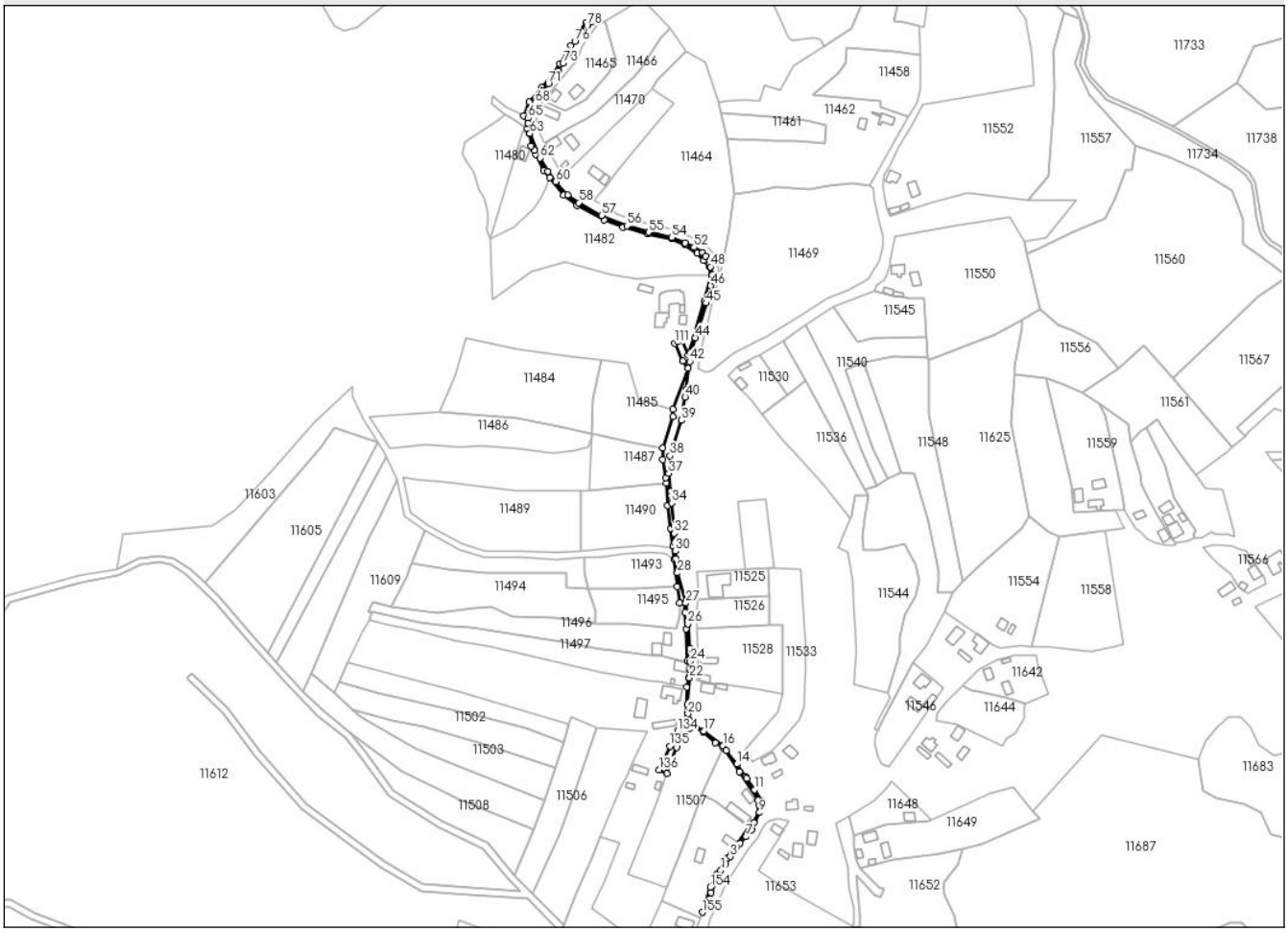

Date referitoare la teren

Crt	Categorie folosinţă	Intra vilan	Suprafaţa (mp)	Tarla	Parcelă	Nr. topo	Observaţii / Referinţe
1	drum	DA	1.935	-	-	-	

Lungime Segmente

1) Valorile lungimilor segmentelor sunt obţinute din proiecţie în plan.

Punct început	X / Y	Punct sfârşit	X / Y	Lungime segment
1	321.730,674 489.992,51	2	321.734,188 489.997,66	6.234
4	321.739,879 490.006,389	5	321.742,517 490.009,522	4.096
7	321.749,296 490.017,574	8	321.753,437 490.022,493	6.43
10	321.761,459 490.044,035	11	321.755,773 490.052,478	10.18
13	321.749,06 490.062,386	14	321.742,655 490.071,515	11.152
16	321.732,269 490.085,065	17	321.718,038 490.096,05	17.977

Punct început	X / Y	Punct sfârşit	X / Y	Lungime segment
2	321.734,188 489.997,66	3	321.737,702 490.002,809	6.234
5	321.742,517 490.009,522	6	321.745,155 490.012,656	4.096
8	321.753,437 490.022,493	9	321.759,583 490.035,547	14.428
11	321.755,773 490.052,478	12	321.750,086 490.060,922	10.18
14	321.742,655 490.071,515	15	321.734,624 490.081,508	12.82
17	321.718,038 490.096,05	18	321.709,792 490.100,897	9.565

Punct început	X / Y	Punct sfârşit	X / Y	Lungime segment
3	321.737,702 490.002,809	4	321.739,879 490.006,389	4.19
6	321.745,155 490.012,656	7	321.749,296 490.017,574	6.43
9	321.759,583 490.035,547	10	321.761,459 490.044,035	8.693
12	321.750,086 490.060,922	13	321.749,06 490.062,386	1.788
15	321.734,624 490.081,508	16	321.732,269 490.085,065	4.266
18	321.709,792 490.100,897	19	321.707,338 490.104,056	4.0

Punct început	X / Y	Punct sfârşit	X / Y	Lungime segment
19	321.707,338 490.104,056	20	321.706,272 490.108,794	4.857
22	321.707,364 490.135,51	23	321.707,768 490.141,583	6.087
25	321.707,681 490.157,618	26	321.706,213 490.175,558	18.0
28	321.698,531 490.213,407	29	321.697,404 490.223,804	10.458
31	321.696,677 490.236,026	32	321.696,174 490.242,777	6.769
34	321.694,452 490.265,394	35	321.693,845 490.270,81	5.45
37	321.692,116 490.287,242	38	321.692,954 490.300,289	13.074
40	321.704,199 490.343,843	41	321.705,176 490.349,756	5.993
43	321.708,416 490.376,966	44	321.711,646 490.388,004	11.5
46	321.723,224 490.426,7	47	321.724,265 490.434,52	7.889
49	321.722,7 490.442,885	50	321.719,37 490.448,351	6.4
52	321.710,938 490.455,175	53	321.704,289 490.458,594	7.476
55	321.677,019 490.466,359	56	321.660,841 490.470,942	16.814
58	321.625,157 490.488,275	59	321.617,099 490.494,096	9.941
61	321.602,084 490.511,575	62	321.596,23 490.521,474	11.5
64	321.587,374 490.547,506	65	321.587,563 490.551,052	3.551
67	321.590,246 490.557,512	68	321.592,82 490.562,03	5.2
70	321.598,07 490.571,006	71	321.602,495 490.576,558	7.1
73	321.613,44 490.591,952	74	321.617,228 490.599,003	8.005
76	321.622,371 490.607,805	77	321.627,332 490.615,553	9.2
79	321.634,958 490.622,849	80	321.635,683 490.623,342	0.878
82	321.625,861 490.615,131	83	321.619,398 490.605,021	12.0
85	321.597,656 490.573,687	86	321.588,381 490.562,955	14.184
88	321.587,126 490.551,588	89	321.586,939 490.543,484	8.106
91	321.589,772 490.530,253	92	321.592,309 490.527,03	4.102
94	321.599,216 490.512,384	95	321.603,68 490.506,858	7.104
97	321.623,784 490.486,182	98	321.644,209 490.475,609	23.0
100	321.676,522 490.465,26	101	321.694,165 490.461,689	18.0
103	321.713,1 490.450,738	104	321.718,052 490.445,379	7.297
106	321.723,94 490.434,467	107	321.718,538 490.415,111	20.096
109	321.701,25 490.387,939	110	321.698,777 490.385,409	3.538
112	321.702,512 490.370,668	113	321.706,186 490.365,246	6.549
115	321.695,012 490.329,312	116	321.687,396 490.306,026	24.5

Punct început	X / Y	Punct sfârşit	X / Y	Lungime segment
20	321.706,272 490.108,794	21	321.705,807 490.115,779	7.0
23	321.707,768 490.141,583	24	321.707,929 490.147,537	5.956
26	321.706,213 490.175,558	27	321.704,697 490.191,034	15.55
29	321.697,404 490.223,804	30	321.697,091 490.229,615	5.82
32	321.696,174 490.242,777	33	321.695,872 490.248,727	5.958
35	321.693,845 490.270,81	36	321.693,513 490.273,773	2.981
38	321.692,954 490.300,289	39	321.701,268 490.326,678	27.667
41	321.705,176 490.349,756	42	321.707,586 490.370,346	20.731
44	321.711,646 490.388,004	45	321.719,761 490.413,755	27.0
47	321.724,265 490.434,52	48	321.723,033 490.440,622	6.225
50	321.719,37 490.448,351	51	321.716,998 490.451,19	3.7
53	321.704,289 490.458,594	54	321.694,165 490.462,439	10.83
56	321.660,841 490.470,942	57	321.642,114 490.478,826	20.319
59	321.617,099 490.494,096	60	321.608,294 490.503,866	13.151
62	321.596,23 490.521,474	63	321.588,924 490.539,497	19.448
65	321.587,563 490.551,052	66	321.588,523 490.553,682	2.8
68	321.592,82 490.562,03	69	321.595,458 490.566,742	5.4
71	321.602,495 490.576,558	72	321.609,656 490.586,062	11.9
74	321.617,228 490.599,003	75	321.617,841 490.600,144	1.295
77	321.627,332 490.615,553	78	321.631,253 490.619,6	5.635
80	321.635,683 490.623,342	81	321.630,373 490.621,738	5.548
83	321.619,398 490.605,021	84	321.611,287 490.591,462	15.8
86	321.588,381 490.562,955	87	321.584,449 490.552,897	10.799
89	321.586,939 490.543,484	90	321.588,546 490.539,396	4.392
92	321.592,309 490.527,03	93	321.593,443 490.524,209	3.04
95	321.603,68 490.506,858	96	321.614,048 490.494,023	16.5
98	321.644,209 490.475,609	99	321.658,127 490.470,013	15.0
101	321.694,165 490.461,689	102	321.704,176 490.457,231	10.959
104	321.718,052 490.445,379	105	321.722,305 490.441,025	6.087
107	321.718,538 490.415,111	108	321.706,384 490.375,403	41.526
110	321.698,777 490.385,409	111	321.696,655 490.383,961	2.569
113	321.706,186 490.365,246	114	321.695,012 490.334,812	32.421
116	321.687,396 490.306,026	117	321.687,396 490.297,526	8.5

Punct început	X / Y	Punct sfârşit	X / Y	Lungime segment
21	321.705,807 490.115,779	22	321.707,364 490.135,51	19.793
24	321.707,929 490.147,537	25	321.707,681 490.157,618	10.084
27	321.704,697 490.191,034	28	321.698,531 490.213,407	23.207
30	321.697,091 490.229,615	31	321.696,677 490.236,026	6.425
33	321.695,872 490.248,727	34	321.694,452 490.265,394	16.728
36	321.693,513 490.273,773	37	321.692,116 490.287,242	13.542
39	321.701,268 490.326,678	40	321.704,199 490.343,843	17.413
42	321.707,586 490.370,346	43	321.708,416 490.376,966	6.672
45	321.719,761 490.413,755	46	321.723,224 490.426,7	13.4
48	321.723,033 490.440,622	49	321.722,7 490.442,885	2.288
51	321.716,998 490.451,19	52	321.710,938 490.455,175	7.253
54	321.694,165 490.462,439	55	321.677,019 490.466,359	17.588
57	321.642,114 490.478,826	58	321.625,157 490.488,275	19.412
60	321.608,294 490.503,866	61	321.602,084 490.511,575	9.9
63	321.588,924 490.539,497	64	321.587,374 490.547,506	8.158
66	321.588,523 490.553,682	67	321.590,246 490.557,512	4.2
69	321.595,458 490.566,742	70	321.598,07 490.571,006	5.0
72	321.609,656 490.586,062	73	321.613,44 490.591,952	7.0
75	321.617,841 490.600,144	76	321.622,371 490.607,805	8.9
78	321.631,253 490.619,6	79	321.634,958 490.622,849	4.928
81	321.630,373 490.621,738	82	321.625,861 490.615,131	8.0
84	321.611,287 490.591,462	85	321.597,656 490.573,687	22.4
87	321.584,449 490.552,897	88	321.587,126 490.551,588	2.98
90	321.588,546 490.539,396	91	321.589,772 490.530,253	9.225
93	321.593,443 490.524,209	94	321.599,216 490.512,384	13.159
96	321.614,048 490.494,023	97	321.623,784 490.486,182	12.5
99	321.658,127 490.470,013	100	321.676,522 490.465,26	19.0
102	321.704,176 490.457,231	103	321.713,1 490.450,738	11.036
105	321.722,305 490.441,025	106	321.723,94 490.434,467	6.758
108	321.706,384 490.375,403	109	321.701,25 490.387,939	13.547
111	321.696,655 490.383,961	112	321.702,512 490.370,668	14.526
114	321.695,012 490.334,812	115	321.695,012 490.329,312	5.5
117	321.687,396 490.297,526	118	321.689,756 490.284,234	13.5

Punct început	X / Y	Punct sfârşit	X / Y	Lungime segment
118	321.689,756 490.284,234	119	321.690,075 490.280,051	4.195
121	321.693,472 490.246,427	122	321.695,077 490.233,526	13.0
124	321.698,158 490.203,11	125	321.700,0 490.191,0	12.249
127	321.704,0 490.184,0	128	321.705,0 490.172,0	12.042
130	321.707,719 490.147,713	131	321.706,98 490.135,493	12.242
133	321.704,726 490.102,318	134	321.698,837 490.095,784	8.796
136	321.684,826 490.067,23	137	321.690,911 490.064,484	6.676
139	321.702,302 490.093,64	140	321.707,843 490.098,136	7.136
142	321.717,838 490.095,65	143	321.726,731 490.087,328	12.179
145	321.744,678 490.065,942	146	321.758,597 490.044,7	25.396
148	321.759,65 490.037,511	149	321.755,385 490.027,891	10.523
151	321.738,313 490.005,358	152	321.736,103 490.002,061	3.969
154	321.722,88 489.979,868	155	321.717,066 489.961,544	19.224

Punct început	X / Y	Punct sfârşit	X / Y	Lungime segment
119	321.690,075 490.280,051	120	321.691,352 490.263,294	16.805
122	321.695,077 490.233,526	123	321.696,104 490.223,504	10.075
125	321.700,0 490.191,0	126	321.704,0 490.191,0	4.0
128	321.705,0 490.172,0	129	321.706,0 490.148,0	24.021
131	321.706,98 490.135,493	132	321.705,288 490.128,639	7.06
134	321.698,837 490.095,784	135	321.692,752 490.084,917	12.454
137	321.690,911 490.064,484	138	321.697,949 490.083,95	20.699
140	321.707,843 490.098,136	141	321.712,091 490.098,427	4.257
143	321.726,731 490.087,328	144	321.732,469 490.083,765	6.754
146	321.758,597 490.044,7	147	321.759,472 490.040,695	4.099
149	321.755,385 490.027,891	150	321.751,872 490.024,833	4.658
152	321.736,103 490.002,061	153	321.728,157 489.989,863	14.558
155	321.717,066 489.961,544	156	321.723,408 489.975,976	15.764

Punct început	X / Y	Punct sfârşit	X / Y	Lungime segment
120	321.691,352 490.263,294	121	321.693,472 490.246,427	17.0
123	321.696,104 490.223,504	124	321.698,158 490.203,11	20.497
126	321.704,0 490.191,0	127	321.704,0 490.184,0	7.0
129	321.706,0 490.148,0	130	321.707,719 490.147,713	1.743
132	321.705,288 490.128,639	133	321.704,726 490.102,318	26.327
135	321.692,752 490.084,917	136	321.684,826 490.067,23	19.382
138	321.697,949 490.083,95	139	321.702,302 490.093,64	10.623
141	321.712,091 490.098,427	142	321.717,838 490.095,65	6.383
144	321.732,469 490.083,765	145	321.744,678 490.065,942	21.604
147	321.759,472 490.040,695	148	321.759,65 490.037,511	3.189
150	321.751,872 490.024,833	151	321.738,313 490.005,358	23.73
153	321.728,157 489.989,863	154	321.722,88 489.979,868	11.303
156	321.723,408 489.975,976	1	321.730,674 489.992,51	18.06

**** Lungimile segmentelor sunt determinate în planul de proiecţie Stereo 70 şi sunt rotunjite la 1 milimetru.**
***** Distanţa dintre puncte este formată din segmente cumulate ce sunt mai mici decât valoarea 1 milimetru.**

DATE DESPRE IMOBILUL NR. 11931

Oficiul de Cadastru şi Publicitate Imobiliară HUNEDOARA
Biroul de Cadastru şi Publicitate Imobiliară Deva

A. Partea I. Descrierea imobilului

TEREN Intravilan

Adresa: Loc. Dumbravita, Jud. Hunedoara

Nr. Crt	Nr cadastral Nr. topografic	Suprafaţa* (mp)	Observaţii / Referinţe
A1		37	Sector cadastral:118 Teren neimprejmuit;

B. Partea II. Proprietari şi acte

Inscrieri privitoare la dreptul de proprietate şi alte drepturi reale		Referinţe
1 / 05/04/2023		
Act Normativ nr. 7, din 13/03/1996 emis de PARLAMENTUL ROMÂNIEI;		
B1	Inscrierea provizorie, drept de PROPRIETATE, dobandit prin Lege, cota actuala 1/1	A1
	1) **COMUNA ILIA**, CIF:4374164	

C. Partea III. SARCINI .

Inscrieri privind dezmembramintele dreptului de proprietate, drepturi reale de garanţie şi sarcini	Referinţe
NU SUNT	

Anexa Nr. 1 La Partea I

Teren

Nr cadastral	Suprafaţa (mp)*	Observaţii / Referinţe
	37	

* Suprafaţa este determinată in planul de proiecţie Stereo 70.

DETALII LINIARE IMOBIL

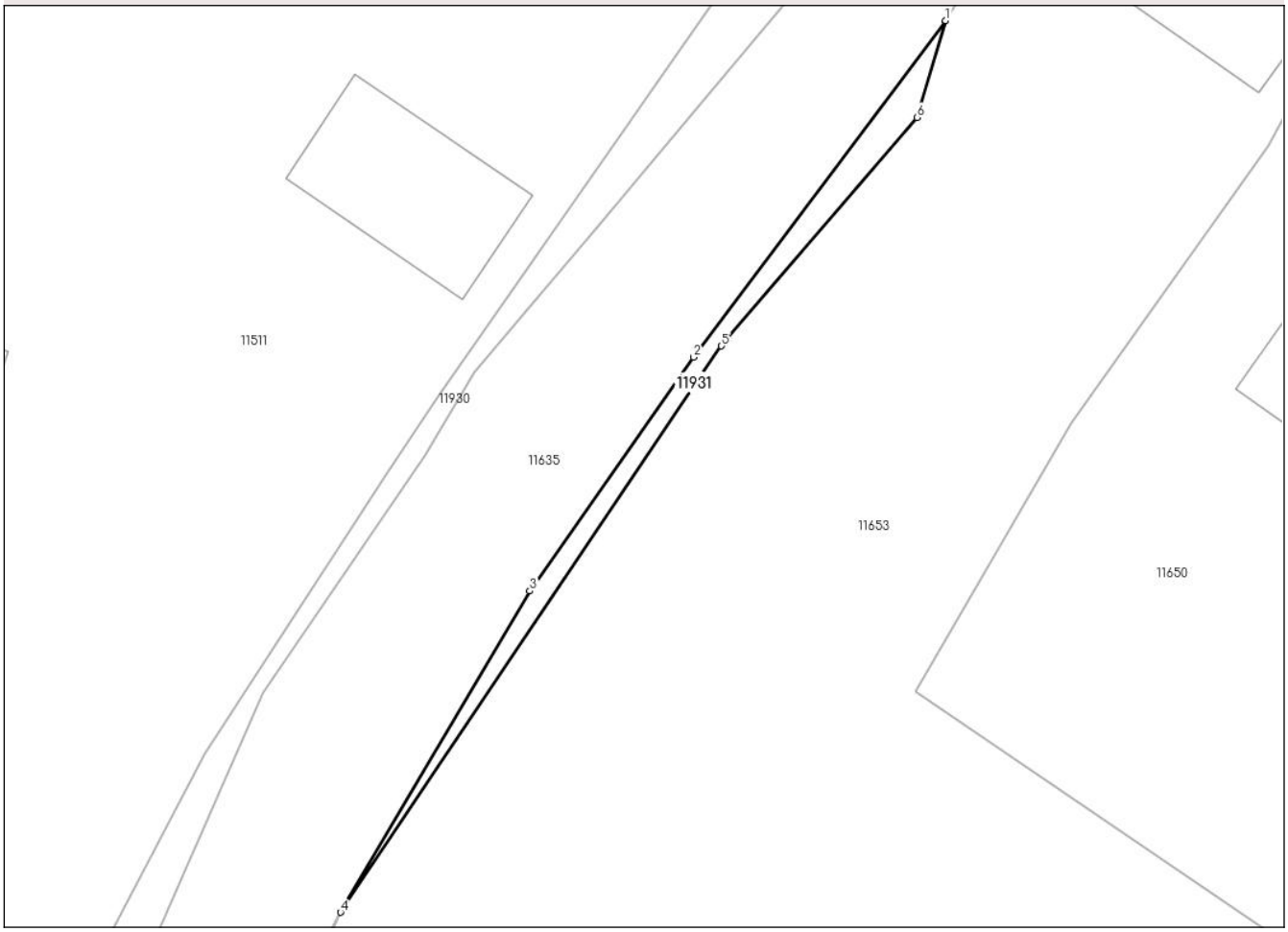

Date referitoare la teren

Crt	Categorie folosință	Intra vilan	Suprafaţa (mp)	Tarla	Parcelă	Nr. topo	Observaţii / Referinţe
1	drum	DA	37	-	-	-	

Lungime Segmente
1) Valorile lungimilor segmentelor sunt obţinute din proiecţie în plan.

Punct început	X / Y	Punct sfârşit	X / Y	Lungime segment (** (m)
1	321.760,359 490.021,672	2	321.749,398 490.007,064	18.262
2	321.749,398 490.007,064	3	321.742,278 489.996,912	12.4
3	321.742,278 489.996,912	4	321.734,044 489.982,961	16.2
4	321.734,044 489.982,961	5	321.750,612 490.007,545	29.646
5	321.750,612 490.007,545	6	321.759,11 490.017,47	13.066

Punct început	X / Y	Punct sfârşit	X / Y	Lungime segment (** (m)
6	321.759,11 490.017,47	1	321.760,359 490.021,672	4.383

** Lungimile segmentelor sunt determinate în planul de proiecţie Stereo 70 şi sunt rotunjite la 1 milimetru.
*** Distanţa dintre puncte este formată din segmente cumulate ce sunt mai mici decât valoarea 1 milimetru.

DATE DESPRE IMOBILUL NR. 11932

Oficiul de Cadastru şi Publicitate Imobiliară HUNEDOARA
Biroul de Cadastru şi Publicitate Imobiliară Deva

A. Partea I. Descrierea imobilului

TEREN Intravilan

Adresa: Loc. Dumbravita, Jud. Hunedoara

Nr. Crt	Nr cadastral Nr. topografic	Suprafaţa* (mp)	Observaţii / Referinţe
A1		451	Sector cadastral:118 Teren neimprejmuit;

B. Partea II. Proprietari şi acte

Inscrieri privitoare la dreptul de proprietate şi alte drepturi reale		Referinţe
1 / 05/04/2023		
Act Normativ nr. 7, din 13/03/1996 emis de PARLAMENTUL ROMÂNIEI;		
B1	Inscrierea provizorie, drept de PROPRIETATE, dobandit prin Lege, cota actuala 1/1	A1
	1) **COMUNA ILIA**, CIF:4374164	

C. Partea III. SARCINI .

Inscrieri privind dezmembramintele dreptului de proprietate, drepturi reale de garanţie şi sarcini	Referinţe
NU SUNT	

Anexa Nr. 1 La Partea I

Teren

Nr cadastral	Suprafaţa (mp)*	Observaţii / Referinţe
	451	

* Suprafaţa este determinată in planul de proiecţie Stereo 70.

DETALII LINIARE IMOBIL

Date referitoare la teren

Crt	Categorie folosinţă	Intra vilan	Suprafaţa (mp)	Tarla	Parcelă	Nr. topo	Observaţii / Referinţe
1	drum	DA	451	-	-	-	

Lungime Segmente

1) Valorile lungimilor segmentelor sunt obţinute din proiecţie în plan.

Punct început	X / Y	Punct sfârşit	X / Y	Lungime segment
1	321.766,356 490.051,792	2	321.766,382 490.054,134	2.342
4	321.759,363 490.056,923	5	321.754,055 490.073,284	17.2
7	321.738,191 490.092,012	8	321.717,333 490.106,188	25.219
10	321.714,398 490.117,207	11	321.714,133 490.121,869	4.67
13	321.712,762 490.133,22	14	321.714,041 490.143,306	10.168
16	321.713,341 490.172,358	17	321.713,184 490.187,357	15.0

Punct început	X / Y	Punct sfârşit	X / Y	Lungime segment
2	321.766,382 490.054,134	3	321.761,144 490.055,81	5.5
5	321.754,055 490.073,284	6	321.749,001 490.082,172	10.225
8	321.717,333 490.106,188	9	321.715,935 490.109,584	3.672
11	321.714,133 490.121,869	12	321.714,152 490.133,135	11.266
14	321.714,041 490.143,306	15	321.713,808 490.153,398	10.095
17	321.713,184 490.187,357	18	321.713,61 490.193,492	6.15

Punct început	X / Y	Punct sfârşit	X / Y	Lungime segment
3	321.761,144 490.055,81	4	321.759,363 490.056,923	2.1
6	321.749,001 490.082,172	7	321.738,191 490.092,012	14.618
9	321.715,935 490.109,584	10	321.714,398 490.117,207	7.776
12	321.714,152 490.133,135	13	321.712,762 490.133,22	1.393
15	321.713,808 490.153,398	16	321.713,341 490.172,358	18.965
18	321.713,61 490.193,492	19	321.713,808 490.196,335	2.85

Punct început	X / Y	Punct sfârşit	X / Y	Lungime segment
19	321.713,808 490.196,335	20	321.713,813 490.206,335	10.0
22	321.705,267 490.213,755	23	321.706,908 490.203,316	10.567
25	321.711,563 490.188,46	26	321.712,8 490.171,955	16.551
28	321.713,33 490.153,371	29	321.713,521 490.148,304	5.071
31	321.712,836 490.127,733	32	321.712,425 490.116,941	10.8
34	321.715,474 490.105,607	35	321.719,652 490.102,03	5.5
37	321.736,637 490.090,554	38	321.741,358 490.085,522	6.9
40	321.749,155 490.072,718	41	321.753,338 490.065,298	8.518
43	321.763,331 490.049,88	44	321.768,756 490.044,557	7.6

Punct început	X / Y	Punct sfârşit	X / Y	Lungime segment
20	321.713,813 490.206,335	21	321.713,031 490.214,498	8.2
23	321.706,908 490.203,316	24	321.710,148 490.194,599	9.3
26	321.712,8 490.171,955	27	321.713,16 490.162,694	9.269
29	321.713,521 490.148,304	30	321.712,57 490.133,239	15.095
32	321.712,425 490.116,941	33	321.713,829 490.109,472	7.6
35	321.719,652 490.102,03	36	321.728,088 490.096,476	10.1
38	321.741,358 490.085,522	39	321.744,852 490.080,28	6.3
41	321.753,338 490.065,298	42	321.756,137 490.060,333	5.699
44	321.768,756 490.044,557	45	321.767,073 490.048,947	4.702

Punct început	X / Y	Punct sfârşit	X / Y	Lungime segment
21	321.713,031 490.214,498	22	321.705,267 490.213,755	7.8
24	321.710,148 490.194,599	25	321.711,563 490.188,46	6.3
27	321.713,16 490.162,694	28	321.713,33 490.153,371	9.324
30	321.712,57 490.133,239	31	321.712,836 490.127,733	5.512
33	321.713,829 490.109,472	34	321.715,474 490.105,607	4.2
36	321.728,088 490.096,476	37	321.736,637 490.090,554	10.4
39	321.744,852 490.080,28	40	321.749,155 490.072,718	8.7
42	321.756,137 490.060,333	43	321.763,331 490.049,88	12.69
45	321.767,073 490.048,947	1	321.766,356 490.051,792	2.934

** Lungimile segmentelor sunt determinate în planul de proiecţie Stereo 70 şi sunt rotunjite la 1 milimetru.
*** Distanţa dintre puncte este formată din segmente cumulate ce sunt mai mici decât valoarea 1 milimetru.

DATE DESPRE IMOBILUL NR. 11933

Oficiul de Cadastru şi Publicitate Imobiliară HUNEDOARA
Biroul de Cadastru şi Publicitate Imobiliară Deva

A. Partea I. Descrierea imobilului

TEREN Intravilan

Adresa: Loc. Dumbravita, Jud. Hunedoara

Nr. Crt	Nr cadastral Nr. topografic	Suprafaţa* (mp)	Observaţii / Referinţe
A1		223	Sector cadastral:118 Teren neimprejmuit;

B. Partea II. Proprietari şi acte

Inscrieri privitoare la dreptul de proprietate şi alte drepturi reale		Referinţe
1 / 05/04/2023		
Act Normativ nr. 7, din 13/03/1996 emis de PARLAMENTUL ROMÂNIEI;		
B1	Inscrierea provizorie, drept de PROPRIETATE, dobandit prin Lege, cota actuala 1/1	A1
	1) **COMUNA ILIA**, CIF:4374164	

C. Partea III. SARCINI .

Inscrieri privind dezmembramintele dreptului de proprietate, drepturi reale de garanţie şi sarcini	Referinţe
NU SUNT	

Anexa Nr. 1 La Partea I

Teren

Nr cadastral	Suprafaţa (mp)*	Observaţii / Referinţe
	223	

* Suprafaţa este determinată in planul de proiecţie Stereo 70.

DETALII LINIARE IMOBIL

Date referitoare la teren

Crt	Categorie folosință	Intra vilan	Suprafaţa (mp)	Tarla	Parcelă	Nr. topo	Observaţii / Referinţe
1	drum	DA	223	-	-	-	

Lungime Segmente
1) Valorile lungimilor segmentelor sunt obţinute din proiecţie în plan.

Punct început	X / Y	Punct sfârşit	X / Y	Lungime segment (** (m)
1	321.707,356 490.318,042	2	321.709,023 490.326,804	8.918
2	321.709,023 490.326,804	3	321.705,793 490.325,192	3.61
3	321.705,793 490.325,192	4	321.707,234 490.329,924	4.947
4	321.707,234 490.329,924	5	321.710,838 490.336,34	7.359
5	321.710,838 490.336,34	6	321.714,193 490.365,431	29.283

Punct început	X / Y	Punct sfârşit	X / Y	Lungime segment (** (m)
6	321.714,193 490.365,431	7	321.707,488 490.331,696	34.395
7	321.707,488 490.331,696	8	321.706,944 490.330,044	1.739
8	321.706,944 490.330,044	9	321.705,458 490.325,173	5.093
9	321.705,458 490.325,173	10	321.702,689 490.315,002	10.541
10	321.702,689 490.315,002	11	321.698,429 490.299,165	16.4
11	321.698,429 490.299,165	12	321.697,518 490.285,195	14.0
12	321.697,518 490.285,195	13	321.699,388 490.274,517	10.84
13	321.699,388 490.274,517	14	321.701,511 490.291,888	17.5
14	321.701,511 490.291,888	1	321.707,356 490.318,042	26.8

** Lungimile segmentelor sunt determinate în planul de proiecţie Stereo 70 şi sunt rotunjite la 1 milimetru.
*** Distanţa dintre puncte este formată din segmente cumulate ce sunt mai mici decât valoarea 1 milimetru.

DATE DESPRE IMOBILUL NR. 11934

Oficiul de Cadastru şi Publicitate Imobiliară HUNEDOARA
Biroul de Cadastru şi Publicitate Imobiliară Deva

A. Partea I. Descrierea imobilului

TEREN Intravilan

Adresa: Loc. Dumbravita, Jud. Hunedoara

Nr. Crt	Nr cadastral Nr. topografic	Suprafaţa* (mp)	Observaţii / Referinţe
A1		29	Sector cadastral:118 Teren neimprejmuit;

B. Partea II. Proprietari şi acte

Inscrieri privitoare la dreptul de proprietate şi alte drepturi reale		Referinţe
1 / 05/04/2023		
Act Normativ nr. 7, din 13/03/1996 emis de PARLAMENTUL ROMÂNIEI;		
B1	Inscrierea provizorie, drept de PROPRIETATE, dobandit prin Lege, cota actuala 1/1	A1
	1) **COMUNA ILIA**, CIF:4374164	

C. Partea III. SARCINI .

Inscrieri privind dezmembramintele dreptului de proprietate, drepturi reale de garanţie şi sarcini	Referinţe
NU SUNT	

Anexa Nr. 1 La Partea I

Teren

Nr cadastral	Suprafaţa (mp)*	Observaţii / Referinţe
	29	

* Suprafaţa este determinată in planul de proiecţie Stereo 70.

DETALII LINIARE IMOBIL

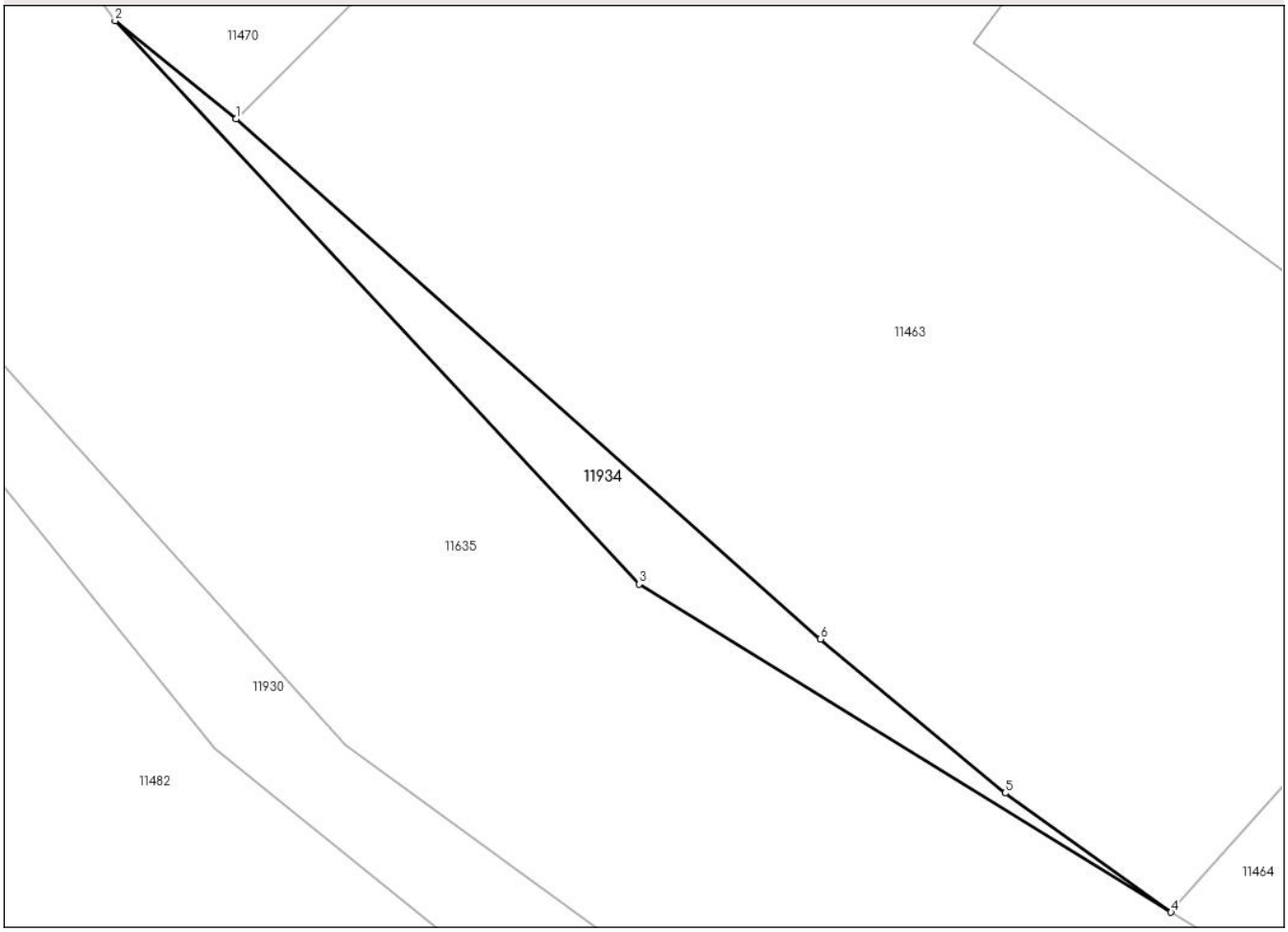

Date referitoare la teren

Crt	Categorie folosință	Intra vilan	Suprafaţa (mp)	Tarla	Parcelă	Nr. topo	Observaţii / Referinţe
1	drum	DA	29	-	-	-	

Lungime Segmente
1) Valorile lungimilor segmentelor sunt obţinute din proiecţie în plan.

Punct început	X / Y	Punct sfârşit	X / Y	Lungime segment (** (m)
1	321.614,555 490.508,716	2	321.611,73 490.511,012	3.64
2	321.611,73 490.511,012	3	321.623,972 490.497,859	17.969
3	321.623,972 490.497,859	4	321.636,407 490.490,202	14.603
4	321.636,407 490.490,202	5	321.632,529 490.492,98	4.77
5	321.632,529 490.492,98	6	321.628,208 490.496,573	5.62

Punct început	X / Y	Punct sfârşit	X / Y	Lungime segment (** (m)
6	321.628,208 490.496,573	1	321.614,555 490.508,716	18.272

** Lungimile segmentelor sunt determinate în planul de proiecţie Stereo 70 şi sunt rotunjite la 1 milimetru.
*** Distanţa dintre puncte este formată din segmente cumulate ce sunt mai mici decât valoarea 1 milimetru.

DATE DESPRE IMOBILUL NR. 11935

Oficiul de Cadastru şi Publicitate Imobiliară HUNEDOARA
Biroul de Cadastru şi Publicitate Imobiliară Deva

A. Partea I. Descrierea imobilului

TEREN Intravilan

Adresa: Loc. Dumbravita, Jud. Hunedoara

Nr. Crt	Nr cadastral Nr. topografic	Suprafaţa* (mp)	Observaţii / Referinţe
A1		132	Sector cadastral:118 Teren neimprejmuit;

B. Partea II. Proprietari şi acte

Inscrieri privitoare la dreptul de proprietate şi alte drepturi reale		Referinţe
1 / 05/04/2023		
Act Normativ nr. 7, din 13/03/1996 emis de PARLAMENTUL ROMÂNIEI;		
B1	Inscrierea provizorie, drept de PROPRIETATE, dobandit prin Lege, cota actuala 1/1	A1
	1) **COMUNA ILIA**, CIF:4374164	

C. Partea III. SARCINI .

Inscrieri privind dezmembramintele dreptului de proprietate, drepturi reale de garanţie şi sarcini	Referinţe
NU SUNT	

Anexa Nr. 1 La Partea I

Teren

Nr cadastral	Suprafaţa (mp)*	Observaţii / Referinţe
	132	

* Suprafaţa este determinată in planul de proiecţie Stereo 70.

DETALII LINIARE IMOBIL

Date referitoare la teren

Crt	Categorie folosință	Intra vilan	Suprafaţa (mp)	Tarla	Parcelă	Nr. topo	Observaţii / Referinţe
1	drum	DA	132	-	-	-	

Lungime Segmente

1) Valorile lungimilor segmentelor sunt obţinute din proiecţie în plan.

Punct început	X / Y	Punct sfârşit	X / Y	Lungime segment (** (m)
1	321.627,92 490.604,05	2	321.632,676 490.612,341	9.558
3	321.638,584 490.619,272	4	321.645,115 490.622,896	7.469
5	321.664,823 490.634,722	6	321.672,47 490.639,216	8.87
7	321.678,176 490.642,846	8	321.684,095 490.647,532	7.549
9	321.679,408 490.644,21	10	321.664,643 490.635,002	17.401

Punct început	X / Y	Punct sfârşit	X / Y	Lungime segment (** (m)
2	321.632,676 490.612,341	3	321.638,584 490.619,272	9.107
4	321.645,115 490.622,896	5	321.664,823 490.634,722	22.984
6	321.672,47 490.639,216	7	321.678,176 490.642,846	6.763
8	321.684,095 490.647,532	9	321.679,408 490.644,21	5.744
10	321.664,643 490.635,002	11	321.646,158 490.624,939	21.047

Punct început	X / Y	Punct sfârşit	X / Y	Lungime segment (** (m)
11	321.646,158 490.624,939	12	321.638,425 490.620,142	9.1
13	321.633,01 490.615,098	14	321.628,869 490.609,579	6.9
15	321.625,515 490.603,208	16	321.621,431 490.596,306	8.02
17	321.618,895 490.592,02	18	321.615,572 490.586,904	6.1
19	321.609,28 490.578,499	20	321.603,491 490.570,715	9.7
21	321.598,759 490.563,806	22	321.609,485 490.577,626	17.494
23	321.618,499 490.588,001	24	321.623,587 490.593,856	7.757

Punct început	X / Y	Punct sfârşit	X / Y	Lungime segment (** (m)
12	321.638,425 490.620,142	13	321.633,01 490.615,098	7.4
14	321.628,869 490.609,579	15	321.625,515 490.603,208	7.2
16	321.621,431 490.596,306	17	321.618,895 490.592,02	4.98
18	321.615,572 490.586,904	19	321.609,28 490.578,499	10.5
20	321.603,491 490.570,715	21	321.598,759 490.563,806	8.374
22	321.609,485 490.577,626	23	321.618,499 490.588,001	13.744
24	321.623,587 490.593,856	1	321.627,92 490.604,05	11.077

** Lungimile segmentelor sunt determinate în planul de proiecţie Stereo 70 şi sunt rotunjite la 1 milimetru.
*** Distanţa dintre puncte este formată din segmente cumulate ce sunt mai mici decât valoarea 1 milimetru.

DATE DESPRE IMOBILUL NR. 11936

Oficiul de Cadastru şi Publicitate Imobiliară HUNEDOARA
Biroul de Cadastru şi Publicitate Imobiliară Deva

A. Partea I. Descrierea imobilului

TEREN Intravilan

Adresa: Loc. Dumbravita, Jud. Hunedoara

Nr. Crt	Nr cadastral Nr. topografic	Suprafaţa* (mp)	Observaţii / Referinţe
A1		114	Sector cadastral:118 Teren neimprejmuit;

B. Partea II. Proprietari şi acte

Inscrieri privitoare la dreptul de proprietate şi alte drepturi reale		Referinţe
1 / 05/04/2023		
Act Normativ nr. 7, din 13/03/1996 emis de PARLAMENTUL ROMÂNIEI;		
B1	Inscrierea provizorie, drept de PROPRIETATE, dobandit prin Lege, cota actuala 1/1	A1
	1) **COMUNA ILIA**, CIF:4374164	

C. Partea III. SARCINI .

Inscrieri privind dezmembramintele dreptului de proprietate, drepturi reale de garanţie şi sarcini	Referinţe
NU SUNT	

Anexa Nr. 1 La Partea I

Teren

Nr cadastral	Suprafaţa (mp)*	Observaţii / Referinţe
	114	

* Suprafaţa este determinată in planul de proiecţie Stereo 70.

DETALII LINIARE IMOBIL

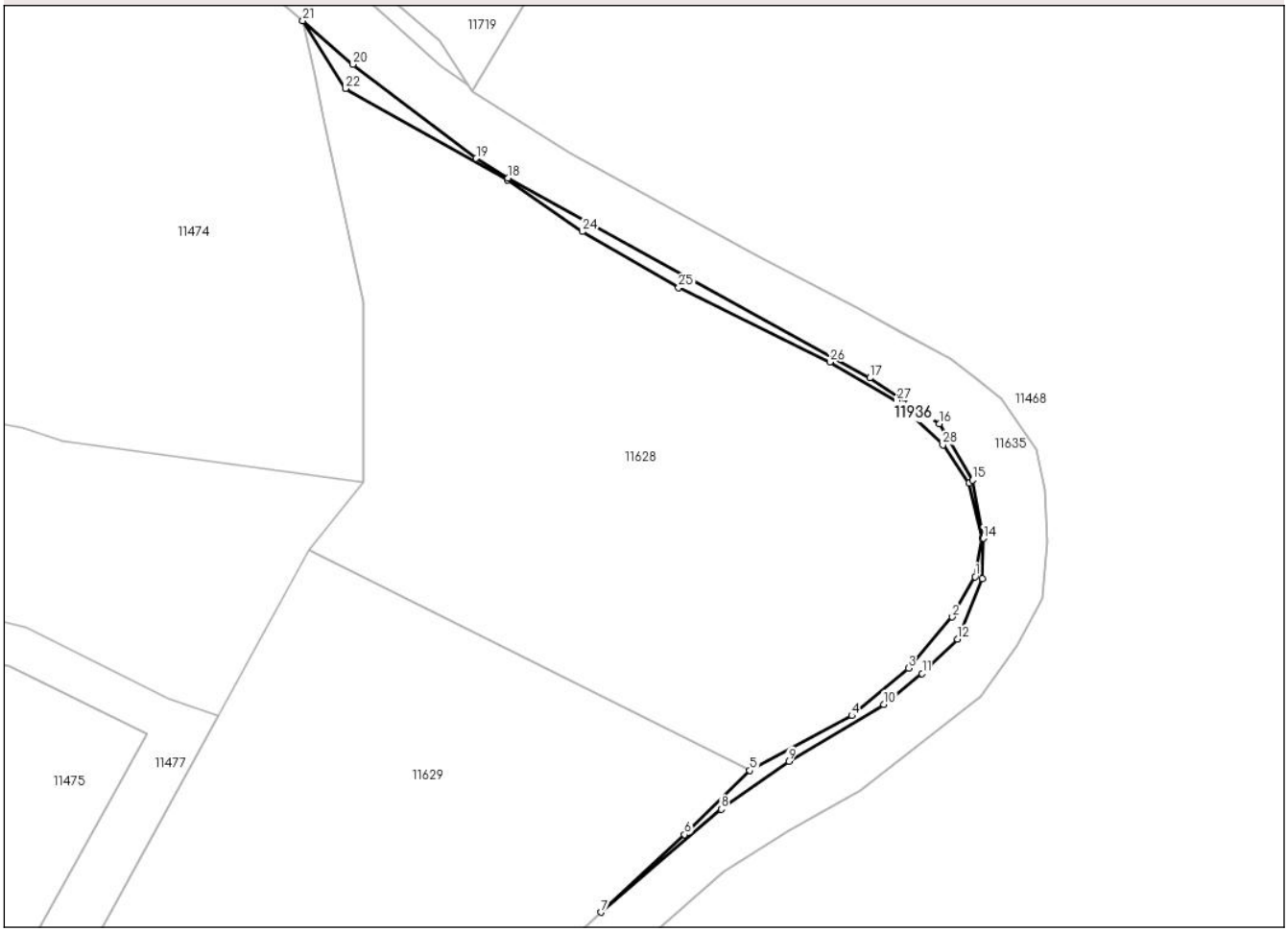

Date referitoare la teren

Crt	Categorie folosință	Intra vilan	Suprafaţa (mp)	Tarla	Parcelă	Nr. topo	Observaţii / Referinţe
1	drum	DA	114	-	-	-	

Lungime Segmente

1) Valorile lungimilor segmentelor sunt obţinute din proiecţie în plan.

Punct început	X / Y	Punct sfârşit	X / Y	Lungime segment (** (m)
1	321.746,696 490.710,362	2	321.744,551 490.706,52	4.4
3	321.740,372 490.701,673	4	321.735,006 490.697,178	7.0
5	321.725,319 490.691,966	6	321.719,113 490.685,884	8.689
7	321.711,195 490.678,518	8	321.722,581 490.688,283	15.0
9	321.729,006 490.692,851	10	321.738,043 490.698,235	10.519

Punct început	X / Y	Punct sfârşit	X / Y	Lungime segment (** (m)
2	321.744,551 490.706,52	3	321.740,372 490.701,673	6.4
4	321.735,006 490.697,178	5	321.725,319 490.691,966	11.0
6	321.719,113 490.685,884	7	321.711,195 490.678,518	10.814
8	321.722,581 490.688,283	9	321.729,006 490.692,851	7.883
10	321.738,043 490.698,235	11	321.741,688 490.701,163	4.676

Punct început	X / Y	Punct sfârşit	X / Y	Lungime segment (** (m)
11	321.741,688 490.701,163	12	321.745,053 490.704,444	4.7
13	321.747,4 490.710,183	14	321.747,486 490.713,995	3.813
15	321.746,46 490.719,516	16	321.743,307 490.724,855	6.2
17	321.736,714 490.729,207	18	321.702,327 490.748,182	39.275
19	321.699,319 490.750,051	20	321.687,596 490.758,966	14.728
21	321.682,856 490.763,114	22	321.686,901 490.756,687	7.594
23	321.702,258 490.748,031	24	321.709,386 490.743,109	8.663
25	321.718,555 490.737,789	26	321.732,909 490.730,721	16.0
27	321.739,232 490.727,073	28	321.743,651 490.722,868	6.1
29	321.746,157 490.719,251	30	321.747,397 490.713,995	5.4

Punct început	X / Y	Punct sfârşit	X / Y	Lungime segment (** (m)
12	321.745,053 490.704,444	13	321.747,4 490.710,183	6.2
14	321.747,486 490.713,995	15	321.746,46 490.719,516	5.616
16	321.743,307 490.724,855	17	321.736,714 490.729,207	7.9
18	321.702,327 490.748,182	19	321.699,319 490.750,051	3.541
20	321.687,596 490.758,966	21	321.682,856 490.763,114	6.299
22	321.686,901 490.756,687	23	321.702,258 490.748,031	17.629
24	321.709,386 490.743,109	25	321.718,555 490.737,789	10.6
26	321.732,909 490.730,721	27	321.739,232 490.727,073	7.3
28	321.743,651 490.722,868	29	321.746,157 490.719,251	4.4
30	321.747,397 490.713,995	1	321.746,696 490.710,362	3.7

** Lungimile segmentelor sunt determinate în planul de proiecţie Stereo 70 şi sunt rotunjite la 1 milimetru.
*** Distanţa dintre puncte este formată din segmente cumulate ce sunt mai mici decât valoarea 1 milimetru.

DATE DESPRE IMOBILUL NR. 11939

Oficiul de Cadastru şi Publicitate Imobiliară HUNEDOARA
Biroul de Cadastru şi Publicitate Imobiliară Deva

A. Partea I. Descrierea imobilului

TEREN Intravilan

Adresa: Loc. Bretea Muresana, Jud. Hunedoara

Nr. Crt	Nr cadastral Nr. topografic	Suprafaţa* (mp)	Observaţii / Referinţe
A1		891	Sector cadastral:0 Teren neimprejmuit;

B. Partea II. Proprietari şi acte

Inscrieri privitoare la dreptul de proprietate şi alte drepturi reale		Referinţe
1 / 05/04/2023		
Act Normativ nr. 7, din 13/03/1996 emis de PARLAMENTUL ROMÂNIEI;		
B1	Inscrierea provizorie, drept de PROPRIETATE, dobandit prin Lege, cota actuala 1/1	A1
	1) **COMUNA ILIA**, CIF:4374164	

C. Partea III. SARCINI .

Inscrieri privind dezmembramintele dreptului de proprietate, drepturi reale de garanţie şi sarcini	Referinţe
NU SUNT	

Anexa Nr. 1 La Partea I

Teren

Nr cadastral	Suprafaţa (mp)*	Observaţii / Referinţe
	891	

* Suprafaţa este determinată in planul de proiecţie Stereo 70.

DETALII LINIARE IMOBIL

Date referitoare la teren

Crt	Categorie folosință	Intra vilan	Suprafaţa (mp)	Tarla	Parcelă	Nr. topo	Observaţii / Referinţe
1	drum	DA	891	-	-	-	

Lungime Segmente

1) Valorile lungimilor segmentelor sunt obţinute din proiecţie în plan.

Punct început	X / Y	Punct sfârşit	X / Y	Lungime segment
1	323.093,208 495.184,427	2	323.100,489 495.186,016	7.452
4	323.125,354 495.190,754	5	323.135,291 495.192,392	10.071
7	323.138,441 495.192,353	8	323.145,781 495.192,186	7.342
10	323.173,93 495.193,322	11	323.188,003 495.192,792	14.083
13	323.201,622 495.190,235	14	323.211,33 495.187,533	10.077
16	323.236,402 495.179,473	17	323.248,11 495.175,077	12.507

Punct început	X / Y	Punct sfârşit	X / Y	Lungime segment
2	323.100,489 495.186,016	3	323.120,29 495.189,829	20.165
5	323.135,291 495.192,392	6	323.137,917 495.192,36	2.627
8	323.145,781 495.192,186	9	323.160,733 495.193,228	14.988
11	323.188,003 495.192,792	12	323.197,906 495.191,269	10.019
14	323.211,33 495.187,533	15	323.222,371 495.183,812	11.652
17	323.248,11 495.175,077	18	323.268,375 495.171,477	20.581

Punct început	X / Y	Punct sfârşit	X / Y	Lungime segment
3	323.120,29 495.189,829	4	323.125,354 495.190,754	5.148
6	323.137,917 495.192,36	7	323.138,441 495.192,353	0.524
9	323.160,733 495.193,228	10	323.173,93 495.193,322	13.197
12	323.197,906 495.191,269	13	323.201,622 495.190,235	3.857
15	323.222,371 495.183,812	16	323.236,402 495.179,473	14.686
18	323.268,375 495.171,477	19	323.282,214 495.169,522	13.977

Punct început	X / Y	Punct sfârşit	X / Y	Lungime segment
19	323.282,214 495.169,522	20	323.290,105 495.169,817	7.896
22	323.310,551 495.169,03	23	323.312,85 495.168,18	2.451
25	323.301,73 495.171,201	26	323.290,21 495.171,013	11.522
28	323.267,4 495.172,986	29	323.247,652 495.176,962	20.144
31	323.225,168 495.184,983	32	323.213,48 495.189,233	12.437
34	323.200,021 495.193,142	35	323.189,044 495.195,084	11.148
37	323.161,429 495.195,556	38	323.147,699 495.194,996	13.742
40	323.134,008 495.193,12	41	323.124,67 495.191,654	9.452
43	323.098,767 495.187,734	44	323.088,002 495.186,248	10.867
46	323.074,434 495.184,72	47	323.064,624 495.184,226	9.822
49	323.037,519 495.182,162	50	323.030,883 495.181,874	6.642
52	323.002,507 495.181,872	53	322.979,58 495.182,82	22.946
55	322.947,036 495.183,893	56	322.933,715 495.184,321	13.328
58	322.893,468 495.186,121	59	322.882,114 495.187,113	11.397
61	322.860,497 495.189,519	62	322.843,703 495.191,517	16.912
64	322.803,758 495.192,129	65	322.789,475 495.193,15	14.32
67	322.789,313 495.191,658	68	322.800,601 495.191,495	11.289
70	322.823,988 495.191,436	71	322.824,758 495.191,387	0.772
73	322.844,536 495.190,122	74	322.844,829 495.190,088	0.295
76	322.864,714 495.187,802	77	322.867,094 495.187,54	2.395
79	322.874,965 495.186,652	80	322.877,147 495.186,395	2.197
82	322.884,329 495.185,668	83	322.886,515 495.185,526	2.191
85	322.894,84 495.185,043	86	322.896,874 495.184,971	2.035
88	322.904,911 495.184,686	89	322.906,482 495.184,589	1.575
91	322.917,768 495.183,886	92	322.918,26 495.183,862	0.493
94	322.929,169 495.183,331	95	322.929,584 495.183,294	0.417
97	322.933,466 495.182,956	98	322.948,079 495.182,582	14.618
100	322.964,143 495.181,887	101	322.979,614 495.181,727	15.472
103	323.013,996 495.180,37	104	323.031,057 495.180,489	17.061
106	323.046,365 495.180,643	107	323.065,513 495.180,885	19.15
109	323.080,045 495.181,851	110	323.083,101 495.182,462	3.117

Punct început	X / Y	Punct sfârşit	X / Y	Lungime segment
20	323.290,105 495.169,817	21	323.301,621 495.169,708	11.517
23	323.312,85 495.168,18	24	323.313,627 495.173,401	5.279
26	323.290,21 495.171,013	27	323.282,505 495.171,093	7.705
29	323.247,652 495.176,962	30	323.237,469 495.180,296	10.715
32	323.213,48 495.189,233	33	323.205,126 495.191,949	8.784
35	323.189,044 495.195,084	36	323.174,766 495.195,771	14.294
38	323.147,699 495.194,996	39	323.137,633 495.193,732	10.145
41	323.124,67 495.191,654	42	323.117,416 495.190,583	7.333
44	323.088,002 495.186,248	45	323.081,243 495.185,383	6.814
47	323.064,624 495.184,226	48	323.044,947 495.182,658	19.74
50	323.030,883 495.181,874	51	323.014,777 495.181,781	16.106
53	322.979,58 495.182,82	54	322.964,462 495.183,371	15.128
56	322.933,715 495.184,321	57	322.917,541 495.184,926	16.185
59	322.882,114 495.187,113	60	322.871,406 495.188,188	10.762
62	322.843,703 495.191,517	63	322.824,052 495.192,739	19.689
65	322.789,475 495.193,15	66	322.783,875 495.192,577	5.629
68	322.800,601 495.191,495	69	322.803,638 495.191,468	3.037
71	322.824,758 495.191,387	72	322.843,42 495.190,193	18.7
74	322.844,829 495.190,088	75	322.860,362 495.188,279	15.639
77	322.867,094 495.187,54	78	322.871,735 495.187,031	4.668
80	322.877,147 495.186,395	81	322.882,108 495.185,813	4.995
83	322.886,515 495.185,526	84	322.892,919 495.185,111	6.417
86	322.896,874 495.184,971	87	322.904,167 495.184,712	7.298
89	322.906,482 495.184,589	90	322.908,503 495.184,463	2.025
92	322.918,26 495.183,862	93	322.919,797 495.183,787	1.539
95	322.929,584 495.183,294	96	322.931,114 495.183,161	1.536
98	322.948,079 495.182,582	99	322.962,097 495.181,976	14.031
101	322.979,614 495.181,727	102	323.002,691 495.180,398	23.115
104	323.031,057 495.180,489	105	323.038,83 495.180,236	7.777
107	323.065,513 495.180,885	108	323.076,039 495.181,472	10.542
110	323.083,101 495.182,462	1	323.093,208 495.184,427	10.296

Punct început	X / Y	Punct sfârşit	X / Y	Lungime segment
21	323.301,621 495.169,708	22	323.310,551 495.169,03	8.956
24	323.313,627 495.173,401	25	323.301,73 495.171,201	12.099
27	323.282,505 495.171,093	28	323.267,4 495.172,986	15.223
30	323.237,469 495.180,296	31	323.225,168 495.184,983	13.164
33	323.205,126 495.191,949	34	323.200,021 495.193,142	5.242
36	323.174,766 495.195,771	37	323.161,429 495.195,556	13.339
39	323.137,633 495.193,732	40	323.134,008 495.193,12	3.676
42	323.117,416 495.190,583	43	323.098,767 495.187,734	18.866
45	323.081,243 495.185,383	46	323.074,434 495.184,72	6.842
48	323.044,947 495.182,658	49	323.037,519 495.182,162	7.444
51	323.014,777 495.181,781	52	323.002,507 495.181,872	12.271
54	322.964,462 495.183,371	55	322.947,036 495.183,893	17.433
57	322.917,541 495.184,926	58	322.893,468 495.186,121	24.103
60	322.871,406 495.188,188	61	322.860,497 495.189,519	10.991
63	322.824,052 495.192,739	64	322.803,758 495.192,129	20.303
66	322.783,875 495.192,577	67	322.789,313 495.191,658	5.515
69	322.803,638 495.191,468	70	322.823,988 495.191,436	20.35
72	322.843,42 495.190,193	73	322.844,536 495.190,122	1.118
75	322.860,362 495.188,279	76	322.864,714 495.187,802	4.378
78	322.871,735 495.187,031	79	322.874,965 495.186,652	3.253
81	322.882,108 495.185,813	82	322.884,329 495.185,668	2.226
84	322.892,919 495.185,111	85	322.894,84 495.185,043	1.922
87	322.904,167 495.184,712	88	322.904,911 495.184,686	0.744
90	322.908,503 495.184,463	91	322.917,768 495.183,886	9.283
93	322.919,797 495.183,787	94	322.929,169 495.183,331	9.382
96	322.931,114 495.183,161	97	322.933,466 495.182,956	2.361
99	322.962,097 495.181,976	100	322.964,143 495.181,887	2.048
102	323.002,691 495.180,398	103	323.013,996 495.180,37	11.306
105	323.038,83 495.180,236	106	323.046,365 495.180,643	7.546
108	323.076,039 495.181,472	109	323.080,045 495.181,851	4.024

**** Lungimile segmentelor sunt determinate în planul de proiecţie Stereo 70 şi sunt rotunjite la 1 milimetru.**
***** Distanţa dintre puncte este formată din segmente cumulate ce sunt mai mici decât valoarea 1 milimetru.**

DATE DESPRE IMOBILUL NR. 11940

Oficiul de Cadastru şi Publicitate Imobiliară HUNEDOARA
Biroul de Cadastru şi Publicitate Imobiliară Deva

A. Partea I. Descrierea imobilului

TEREN Intravilan

Adresa: Loc. Bretea Muresana, Jud. Hunedoara

Nr. Crt	Nr cadastral Nr. topografic	Suprafaţa* (mp)	Observaţii / Referinţe
A1		93	Sector cadastral:0 Teren neimprejmuit;

B. Partea II. Proprietari şi acte

Inscrieri privitoare la dreptul de proprietate şi alte drepturi reale		Referinţe
1 / 05/04/2023		
Act Normativ nr. 7, din 13/03/1996 emis de PARLAMENTUL ROMÂNIEI;		
B1	Inscrierea provizorie, drept de PROPRIETATE, dobandit prin Lege, cota actuala 1/1	A1
	1) **COMUNA ILIA**, CIF:4374164	

C. Partea III. SARCINI .

Inscrieri privind dezmembramintele dreptului de proprietate, drepturi reale de garanţie şi sarcini	Referinţe
NU SUNT	

Anexa Nr. 1 La Partea I

Teren

Nr cadastral	Suprafaţa (mp)*	Observaţii / Referinţe
	93	

* Suprafaţa este determinată in planul de proiecţie Stereo 70.

DETALII LINIARE IMOBIL

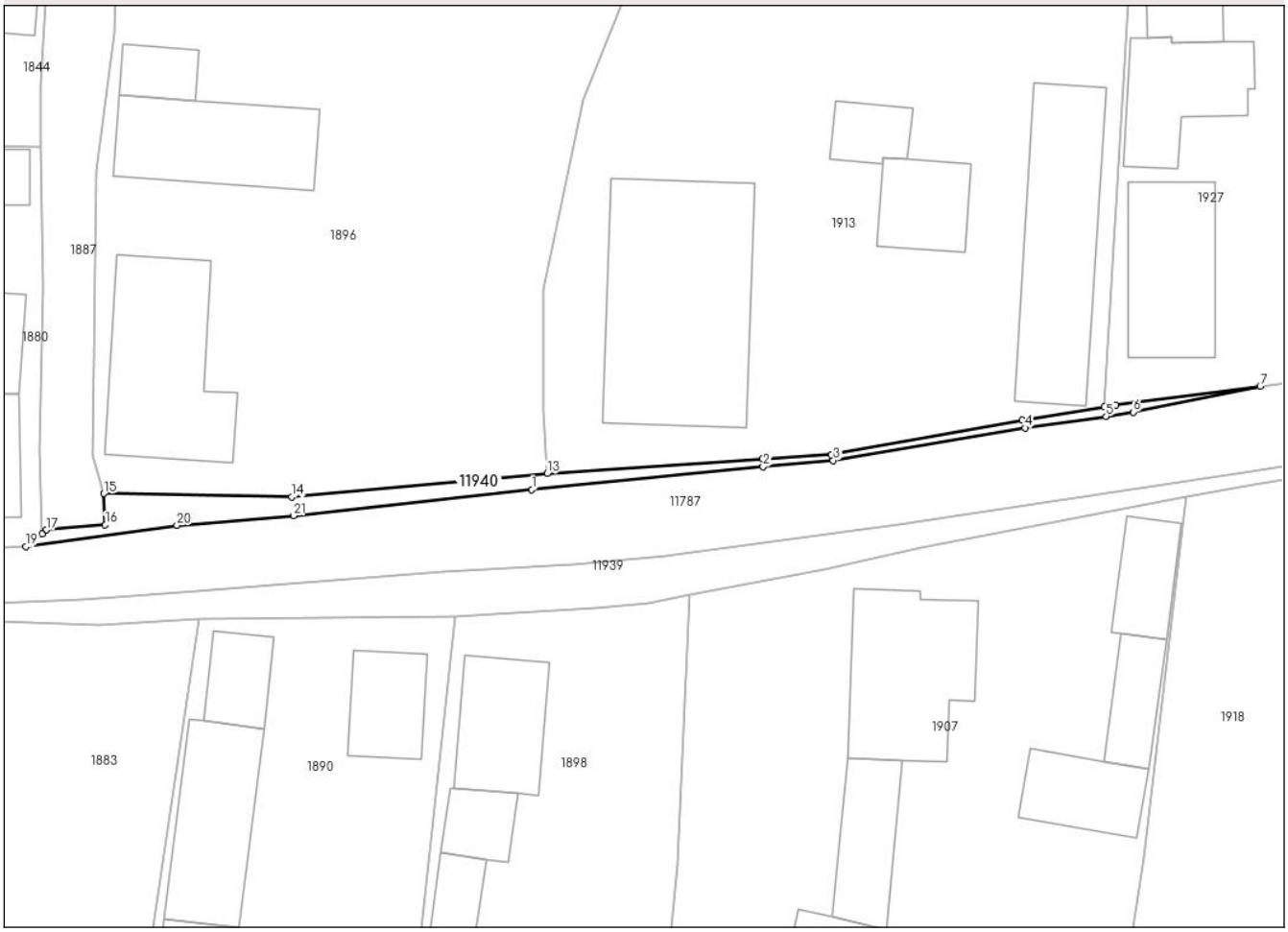

Date referitoare la teren

Crt	Categorie folosință	Intra vilan	Suprafaţa (mp)	Tarla	Parcelă	Nr. topo	Observaţii / Referinţe
1	drum	DA	93	-	-	-	

Lungime Segmente
1) Valorile lungimilor segmentelor sunt obţinute din proiecţie în plan.

Punct început	X / Y	Punct sfârşit	X / Y	Lungime segment (** (m)
1	323.071,27 495.190,356	2	323.088,595 495.192,056	17.409
3	323.093,835 495.192,534	4	323.108,2 495.194,962	14.569
5	323.114,287 495.195,815	6	323.116,308 495.196,147	2.049
7	323.125,826 495.198,083	8	323.115,018 495.196,666	10.9
9	323.114,132 495.196,527	10	323.108,004 495.195,564	6.204

Punct început	X / Y	Punct sfârşit	X / Y	Lungime segment (** (m)
2	323.088,595 495.192,056	3	323.093,835 495.192,534	5.261
4	323.108,2 495.194,962	5	323.114,287 495.195,815	6.147
6	323.116,308 495.196,147	7	323.125,826 495.198,083	9.712
8	323.115,018 495.196,666	9	323.114,132 495.196,527	0.896
10	323.108,004 495.195,564	11	323.093,694 495.192,977	14.542

Punct început	X / Y	Punct sfârşit	X / Y	Lungime segment (** (m)
11	323.093,694 495.192,977	12	323.088,547 495.192,652	5.157
13	323.072,407 495.191,553	14	323.053,295 495.189,806	19.191
15	323.039,205 495.190,057	16	323.039,315 495.187,717	2.343
17	323.034,932 495.187,33	18	323.034,572 495.187,042	0.462
19	323.033,371 495.186,081	20	323.044,683 495.187,67	11.424
21	323.053,43 495.188,393	1	323.071,27 495.190,356	17.947

Punct început	X / Y	Punct sfârşit	X / Y	Lungime segment (** (m)
12	323.088,547 495.192,652	13	323.072,407 495.191,553	16.177
14	323.053,295 495.189,806	15	323.039,205 495.190,057	14.093
16	323.039,315 495.187,717	17	323.034,932 495.187,33	4.399
18	323.034,572 495.187,042	19	323.033,371 495.186,081	1.538
20	323.044,683 495.187,67	21	323.053,43 495.188,393	8.777

** Lungimile segmentelor sunt determinate în planul de proiecţie Stereo 70 şi sunt rotunjite la 1 milimetru.
*** Distanţa dintre puncte este formată din segmente cumulate ce sunt mai mici decât valoarea 1 milimetru.

DATE DESPRE IMOBILUL NR. 11941

Oficiul de Cadastru şi Publicitate Imobiliară HUNEDOARA
Biroul de Cadastru şi Publicitate Imobiliară Deva

A. Partea I. Descrierea imobilului

TEREN Intravilan

Adresa: Loc. Bretea Muresana, Jud. Hunedoara

Nr. Crt	Nr cadastral Nr. topografic	Suprafaţa* (mp)	Observaţii / Referinţe
A1		3.278	Sector cadastral:0 Teren neimprejmuit;

B. Partea II. Proprietari şi acte

Inscrieri privitoare la dreptul de proprietate şi alte drepturi reale		Referinţe
1 / 05/04/2023		
Act Normativ nr. 7, din 13/03/1996 emis de PARLAMENTUL ROMÂNIEI;		
B1	Inscrierea provizorie, drept de PROPRIETATE, dobandit prin Lege, cota actuala 1/1	A1
	1) **COMUNA ILIA**, CIF:4374164	

C. Partea III. SARCINI .

Inscrieri privind dezmembramintele dreptului de proprietate, drepturi reale de garanţie şi sarcini	Referinţe
NU SUNT	

Anexa Nr. 1 La Partea I

Teren

Nr cadastral	Suprafaţa (mp)*	Observaţii / Referinţe
	3.278	

* Suprafaţa este determinată in planul de proiecţie Stereo 70.

DETALII LINIARE IMOBIL

Date referitoare la teren

Crt	Categorie folosință	Intra vilan	Suprafaţa (mp)	Tarla	Parcelă	Nr. topo	Observaţii / Referinţe
1	drum	DA	3.278	-	-	-	

Lungime Segmente

1) Valorile lungimilor segmentelor sunt obţinute din proiecţie în plan.

Punct început	X / Y	Punct sfârşit	X / Y	Lungime segment
1	323.810,445 496.292,068	2	323.809,259 496.292,859	1.426
4	323.794,403 496.291,528	5	323.787,747 496.285,993	8.657
7	323.770,796 496.271,466	8	323.742,476 496.257,971	31.37
10	323.714,778 496.240,207	11	323.697,392 496.222,476	24.833
13	323.656,881 496.164,964	14	323.640,77 496.145,231	25.474
16	323.609,31 496.107,258	17	323.597,794 496.098,346	14.561

Punct început	X / Y	Punct sfârşit	X / Y	Lungime segment
2	323.809,259 496.292,859	3	323.801,142 496.298,331	9.789
5	323.787,747 496.285,993	6	323.774,519 496.273,559	18.154
8	323.742,476 496.257,971	9	323.734,277 496.253,36	9.407
11	323.697,392 496.222,476	12	323.659,847 496.168,351	65.872
14	323.640,77 496.145,231	15	323.616,21 496.113,322	40.267
17	323.597,794 496.098,346	18	323.573,884 496.080,198	30.018

Punct început	X / Y	Punct sfârşit	X / Y	Lungime segment
3	323.801,142 496.298,331	4	323.794,403 496.291,528	9.575
6	323.774,519 496.273,559	7	323.770,796 496.271,466	4.272
9	323.734,277 496.253,36	10	323.714,778 496.240,207	23.52
12	323.659,847 496.168,351	13	323.656,881 496.164,964	4.502
15	323.616,21 496.113,322	16	323.609,31 496.107,258	9.185
18	323.573,884 496.080,198	19	323.564,558 496.070,2	13.672

Punct început	X / Y	Punct sfârşit	X / Y	Lungime segment
19	323.564,558 496.070,2	20	323.561,9 496.061,928	8.689
22	323.556,734 496.033,134	23	323.541,156 496.002,652	34.232
25	323.506,363 495.961,663	26	323.481,467 495.919,172	49.248
28	323.451,348 495.896,31	29	323.441,054 495.887,715	13.41
31	323.421,295 495.860,913	32	323.411,585 495.831,214	31.246
34	323.409,114 495.782,732	35	323.409,939 495.763,116	19.634
37	323.404,419 495.665,578	38	323.376,308 495.619,886	53.648
40	323.348,655 495.584,343	41	323.359,66 495.594,231	14.795
43	323.407,05 495.665,097	44	323.409,897 495.687,027	22.114
46	323.411,083 495.802,959	47	323.414,932 495.831,018	28.322
49	323.437,201 495.879,181	50	323.441,404 495.882,141	5.141
52	323.482,732 495.917,603	53	323.508,378 495.958,783	48.513
55	323.561,008 496.030,751	56	323.577,364 496.077,905	49.91
58	323.645,492 496.144,245	59	323.662,496 496.167,468	28.783
61	323.741,55 496.250,872	62	323.771,442 496.268,89	34.902
64	323.805,811 496.290,116	1	323.810,445 496.292,068	5.028

Punct început	X / Y	Punct sfârşit	X / Y	Lungime segment
20	323.561,9 496.061,928	21	323.560,084 496.052,702	9.403
23	323.541,156 496.002,652	24	323.536,268 495.997,843	6.856
26	323.481,467 495.919,172	27	323.457,747 495.900,178	30.387
29	323.441,054 495.887,715	30	323.431,476 495.879,342	12.722
32	323.411,585 495.831,214	33	323.407,802 495.803,05	28.416
35	323.409,939 495.763,116	36	323.408,517 495.687,492	75.636
38	323.376,308 495.619,886	39	323.356,729 495.595,95	30.923
41	323.359,66 495.594,231	42	323.377,963 495.619,135	30.906
44	323.409,897 495.687,027	45	323.412,399 495.764,399	77.412
47	323.414,932 495.831,018	48	323.424,97 495.858,073	28.857
50	323.441,404 495.882,141	51	323.455,007 495.895,016	18.73
53	323.508,378 495.958,783	54	323.542,237 495.998,288	52.03
56	323.577,364 496.077,905	57	323.616,623 496.107,075	48.91
59	323.662,496 496.167,468	60	323.698,714 496.218,3	62.415
62	323.771,442 496.268,89	63	323.797,643 496.286,676	31.668

Punct început	X / Y	Punct sfârşit	X / Y	Lungime segment
21	323.560,084 496.052,702	22	323.556,734 496.033,134	19.853
24	323.536,268 495.997,843	25	323.506,363 495.961,663	46.939
27	323.457,747 495.900,178	28	323.451,348 495.896,31	7.478
30	323.431,476 495.879,342	31	323.421,295 495.860,913	21.055
33	323.407,802 495.803,05	34	323.409,114 495.782,732	20.361
36	323.408,517 495.687,492	37	323.404,419 495.665,578	22.294
39	323.356,729 495.595,95	40	323.348,655 495.584,343	14.139
42	323.377,963 495.619,135	43	323.407,05 495.665,097	54.393
45	323.412,399 495.764,399	46	323.411,083 495.802,959	38.582
48	323.424,97 495.858,073	49	323.437,201 495.879,181	24.396
51	323.455,007 495.895,016	52	323.482,732 495.917,603	35.761
54	323.542,237 495.998,288	55	323.561,008 496.030,751	37.499
57	323.616,623 496.107,075	58	323.645,492 496.144,245	47.064
60	323.698,714 496.218,3	61	323.741,55 496.250,872	53.813
63	323.797,643 496.286,676	64	323.805,811 496.290,116	8.863

**** Lungimile segmentelor sunt determinate în planul de proiecţie Stereo 70 şi sunt rotunjite la 1 milimetru.**
***** Distanţa dintre puncte este formată din segmente cumulate ce sunt mai mici decât valoarea 1 milimetru.**

DATE DESPRE IMOBILUL NR. 11942

Oficiul de Cadastru şi Publicitate Imobiliară HUNEDOARA
Biroul de Cadastru şi Publicitate Imobiliară Deva

A. Partea I. Descrierea imobilului

TEREN Intravilan

Adresa: Loc. Bretea Muresana, Jud. Hunedoara

Nr. Crt	Nr cadastral Nr. topografic	Suprafaţa* (mp)	Observaţii / Referinţe
A1		198	Sector cadastral:0 Teren neimprejmuit;

B. Partea II. Proprietari şi acte

Inscrieri privitoare la dreptul de proprietate şi alte drepturi reale		Referinţe
1 / 05/04/2023		
Act Normativ nr. 7, din 13/03/1996 emis de PARLAMENTUL ROMÂNIEI;		
B1	Inscrierea provizorie, drept de PROPRIETATE, dobandit prin Lege, cota actuala 1/1	A1
	1) **COMUNA ILIA**, CIF:4374164	

C. Partea III. SARCINI .

Inscrieri privind dezmembramintele dreptului de proprietate, drepturi reale de garanţie şi sarcini	Referinţe
NU SUNT	

Anexa Nr. 1 La Partea I

Teren

Nr cadastral	Suprafaţa (mp)*	Observaţii / Referinţe
	198	

* Suprafaţa este determinată in planul de proiecţie Stereo 70.

DETALII LINIARE IMOBIL

Date referitoare la teren

Crt	Categorie folosinţă	Intra vilan	Suprafaţa (mp)	Tarla	Parcelă	Nr. topo	Observaţii / Referinţe
1	drum	DA	198	-	-	-	

Lungime Segmente

1) Valorile lungimilor segmentelor sunt obţinute din proiecţie în plan.

Punct început	X / Y	Punct sfârşit	X / Y	Lungime segment (** (m)
1	322.715,707 495.357,433	2	322.725,904 495.353,192	11.044
3	322.741,852 495.348,295	4	322.762,425 495.341,234	21.751
5	322.774,088 495.335,61	6	322.784,226 495.331,803	10.83
7	322.792,662 495.327,448	8	322.800,227 495.323,338	8.61
9	322.805,827 495.320,152	10	322.809,501 495.318,594	3.991

Punct început	X / Y	Punct sfârşit	X / Y	Lungime segment (** (m)
2	322.725,904 495.353,192	3	322.741,852 495.348,295	16.683
4	322.762,425 495.341,234	5	322.774,088 495.335,61	12.948
6	322.784,226 495.331,803	7	322.792,662 495.327,448	9.494
8	322.800,227 495.323,338	9	322.805,827 495.320,152	6.443
10	322.809,501 495.318,594	11	322.811,598 495.318,088	2.157

Punct început	X / Y	Punct sfârşit	X / Y	Lungime segment (** (m)
11	322.811,598 495.318,088	12	322.822,906 495.315,086	11.7
13	322.833,412 495.311,752	14	322.833,387 495.311,265	0.488
15	322.860,439 495.306,294	16	322.875,076 495.304,585	14.736
17	322.889,311 495.304,457	18	322.883,555 495.305,449	5.841
19	322.875,231 495.306,389	20	322.842,765 495.310,506	32.726
21	322.833,316 495.312,615	22	322.811,632 495.318,328	22.424
23	322.809,659 495.318,72	24	322.807,825 495.319,456	1.976
25	322.804,299 495.321,189	26	322.802,113 495.322,534	2.567
27	322.800,48 495.323,457	28	322.784,377 495.332,08	18.266
29	322.778,553 495.335,035	30	322.773,258 495.337,553	5.863
31	322.762,078 495.342,792	32	322.748,154 495.348,12	14.909
33	322.741,164 495.350,874	34	322.721,14 495.355,918	20.65

Punct început	X / Y	Punct sfârşit	X / Y	Lungime segment (** (m)
12	322.822,906 495.315,086	13	322.833,412 495.311,752	11.022
14	322.833,387 495.311,265	15	322.860,439 495.306,294	27.505
16	322.875,076 495.304,585	17	322.889,311 495.304,457	14.236
18	322.883,555 495.305,449	19	322.875,231 495.306,389	8.377
20	322.842,765 495.310,506	21	322.833,316 495.312,615	9.682
22	322.811,632 495.318,328	23	322.809,659 495.318,72	2.012
24	322.807,825 495.319,456	25	322.804,299 495.321,189	3.929
26	322.802,113 495.322,534	27	322.800,48 495.323,457	1.876
28	322.784,377 495.332,08	29	322.778,553 495.335,035	6.531
30	322.773,258 495.337,553	31	322.762,078 495.342,792	12.347
32	322.748,154 495.348,12	33	322.741,164 495.350,874	7.513
34	322.721,14 495.355,918	1	322.715,707 495.357,433	5.64

** Lungimile segmentelor sunt determinate în planul de proiecţie Stereo 70 şi sunt rotunjite la 1 milimetru.
*** Distanţa dintre puncte este formată din segmente cumulate ce sunt mai mici decât valoarea 1 milimetru.

DATE DESPRE IMOBILUL NR. 11943

Oficiul de Cadastru şi Publicitate Imobiliară HUNEDOARA
Biroul de Cadastru şi Publicitate Imobiliară Deva

A. Partea I. Descrierea imobilului

TEREN Intravilan

Adresa: Loc. Bretea Muresana, Jud. Hunedoara

Nr. Crt	Nr cadastral Nr. topografic	Suprafaţa* (mp)	Observaţii / Referinţe
A1		193	Sector cadastral:0 Teren neimprejmuit;

B. Partea II. Proprietari şi acte

Inscrieri privitoare la dreptul de proprietate şi alte drepturi reale		Referinţe
1 / 05/04/2023		
Act Normativ nr. 7, din 13/03/1996 emis de PARLAMENTUL ROMÂNIEI;		
B1	Inscrierea provizorie, drept de PROPRIETATE, dobandit prin Lege, cota actuala 1/1	A1
	1) **COMUNA ILIA**, CIF:4374164	

C. Partea III. SARCINI .

Inscrieri privind dezmembramintele dreptului de proprietate, drepturi reale de garanţie şi sarcini	Referinţe
NU SUNT	

Anexa Nr. 1 La Partea I

Teren

Nr cadastral	Suprafaţa (mp)*	Observaţii / Referinţe
	193	

* Suprafaţa este determinată in planul de proiecţie Stereo 70.

DETALII LINIARE IMOBIL

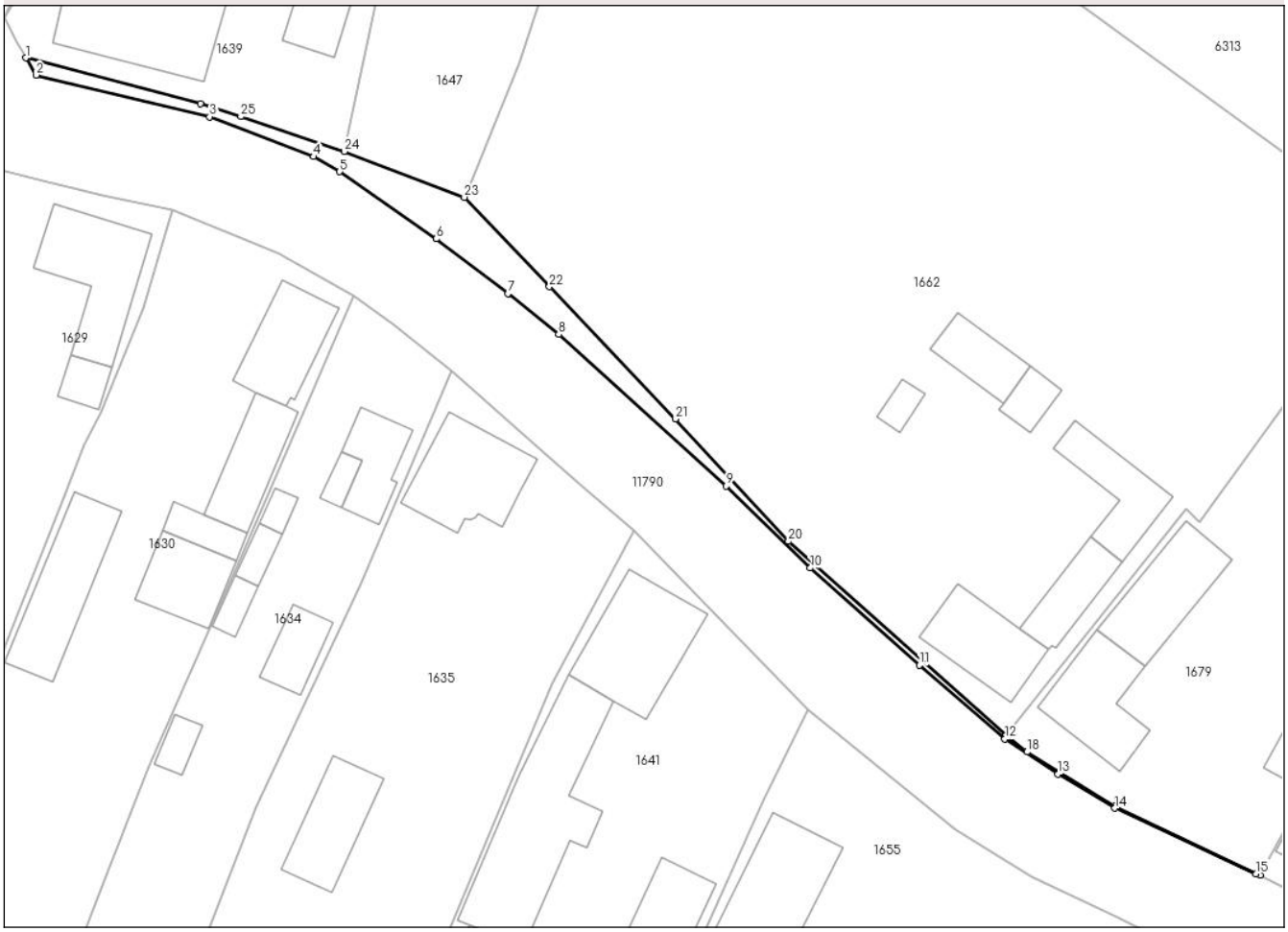

Date referitoare la teren

Crt	Categorie folosință	Intra vilan	Suprafaţa (mp)	Tarla	Parcelă	Nr. topo	Observaţii / Referinţe
1	drum	DA	193	-	-	-	

Lungime Segmente

1) Valorile lungimilor segmentelor sunt obţinute din proiecţie în plan.

Punct început	X / Y	Punct sfârşit	X / Y	Lungime segment (** (m)
1	322.533,841 495.464,949	2	322.534,83 495.463,297	1.926
3	322.551,534 495.459,278	4	322.561,568 495.455,446	10.741
5	322.564,06 495.454,006	6	322.573,382 495.447,536	11.347
7	322.580,282 495.442,28	8	322.585,162 495.438,336	6.274
9	322.601,281 495.423,741	10	322.609,384 495.415,866	11.3

Punct început	X / Y	Punct sfârşit	X / Y	Lungime segment (** (m)
2	322.534,83 495.463,297	3	322.551,534 495.459,278	17.181
4	322.561,568 495.455,446	5	322.564,06 495.454,006	2.878
6	322.573,382 495.447,536	7	322.580,282 495.442,28	8.674
8	322.585,162 495.438,336	9	322.601,281 495.423,741	21.745
10	322.609,384 495.415,866	11	322.619,933 495.406,51	14.1

Punct început	X / Y	Punct sfârşit	X / Y	Lungime segment (** (m)
11	322.619,933 495.406,51	12	322.628,146 495.399,411	10.856
13	322.633,254 495.396,023	14	322.638,746 495.392,742	6.398
15	322.652,357 495.386,435	16	322.652,745 495.386,319	0.405
17	322.638,769 495.392,956	18	322.630,274 495.398,163	9.964
19	322.628,26 495.399,733	20	322.607,292 495.418,424	28.089
21	322.596,435 495.430,216	22	322.584,271 495.442,942	17.604
23	322.576,07 495.451,539	24	322.564,516 495.455,947	12.366
25	322.554,535 495.459,301	26	322.550,643 495.460,561	4.091

Punct început	X / Y	Punct sfârşit	X / Y	Lungime segment (** (m)
12	322.628,146 495.399,411	13	322.633,254 495.396,023	6.129
14	322.638,746 495.392,742	15	322.652,357 495.386,435	15.001
16	322.652,745 495.386,319	17	322.638,769 495.392,956	15.472
18	322.630,274 495.398,163	19	322.628,26 495.399,733	2.554
20	322.607,292 495.418,424	21	322.596,435 495.430,216	16.029
22	322.584,271 495.442,942	23	322.576,07 495.451,539	11.881
24	322.564,516 495.455,947	25	322.554,535 495.459,301	10.529
26	322.550,643 495.460,561	1	322.533,841 495.464,949	17.366

** Lungimile segmentelor sunt determinate în planul de proiecţie Stereo 70 şi sunt rotunjite la 1 milimetru.
*** Distanţa dintre puncte este formată din segmente cumulate ce sunt mai mici decât valoarea 1 milimetru.

DATE DESPRE IMOBILUL NR. 11945

Oficiul de Cadastru şi Publicitate Imobiliară HUNEDOARA
Biroul de Cadastru şi Publicitate Imobiliară Deva

A. Partea I. Descrierea imobilului

TEREN Intravilan

Adresa: Loc. Dumbravita, Jud. Hunedoara

Nr. Crt	Nr cadastral Nr. topografic	Suprafaţa* (mp)	Observaţii / Referinţe
A1		233	Sector cadastral:0 Teren neimprejmuit;

B. Partea II. Proprietari şi acte

Inscrieri privitoare la dreptul de proprietate şi alte drepturi reale		Referinţe
1 / 05/04/2023		
Act Normativ nr. 7, din 13/03/1996 emis de PARLAMENTUL ROMÂNIEI;		
B1	Inscrierea provizorie, drept de PROPRIETATE, dobandit prin Lege, cota actuala 1/1	A1
	1) **COMUNA ILIA**, CIF:4374164	

C. Partea III. SARCINI .

Inscrieri privind dezmembramintele dreptului de proprietate, drepturi reale de garanţie şi sarcini	Referinţe
NU SUNT	

Anexa Nr. 1 La Partea I

Teren

Nr cadastral	Suprafaţa (mp)*	Observaţii / Referinţe
	233	

* Suprafaţa este determinată in planul de proiecţie Stereo 70.

DETALII LINIARE IMOBIL

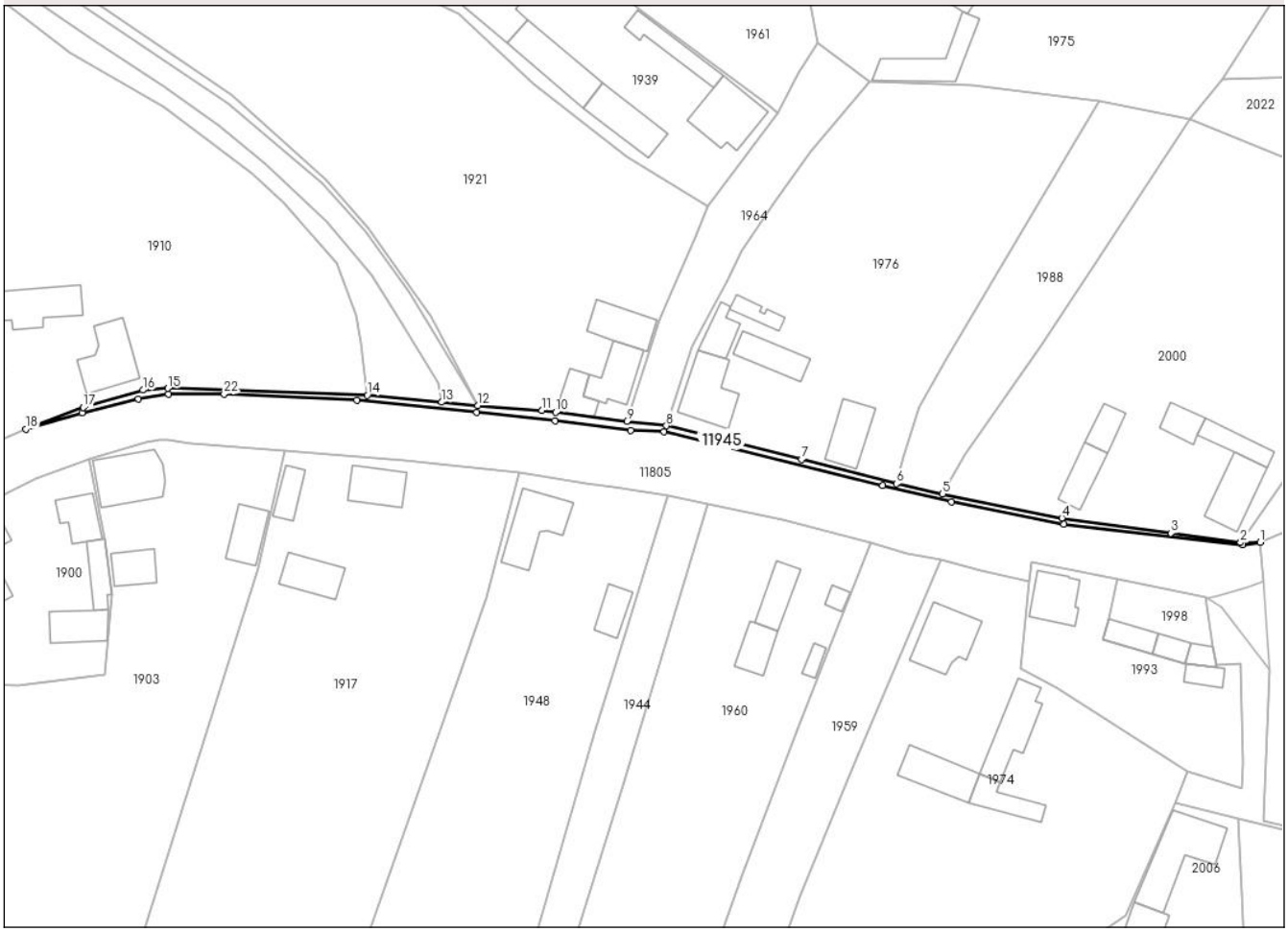

Date referitoare la teren

Crt	Categorie folosință	Intra vilan	Suprafaţa (mp)	Tarla	Parcelă	Nr. topo	Observaţii / Referinţe
1	drum	DA	233	-	-	-	

Lungime Segmente

1) Valorile lungimilor segmentelor sunt obţinute din proiecţie în plan.

Punct început	X / Y	Punct sfârşit	X / Y	Lungime segment (** (m)
1	323.299,625 495.561,178	2	323.296,013 495.561,112	3.613
3	323.283,293 495.562,829	4	323.263,28 495.565,6	20.204
5	323.241,416 495.570,0	6	323.232,98 495.571,871	8.641
7	323.215,563 495.576,344	8	323.190,796 495.582,494	25.519
9	323.183,547 495.583,309	10	323.170,527 495.584,961	13.125

Punct început	X / Y	Punct sfârşit	X / Y	Lungime segment (** (m)
2	323.296,013 495.561,112	3	323.283,293 495.562,829	12.835
4	323.263,28 495.565,6	5	323.241,416 495.570,0	22.302
6	323.232,98 495.571,871	7	323.215,563 495.576,344	17.982
8	323.190,796 495.582,494	9	323.183,547 495.583,309	7.295
10	323.170,527 495.584,961	11	323.168,045 495.585,276	2.502

Punct început	X / Y	Punct sfârşit	X / Y	Lungime segment (** (m)
11	323.168,045 495.585,276	12	323.156,254 495.586,193	11.827
13	323.149,631 495.586,814	14	323.136,013 495.588,091	13.677
15	323.099,479 495.589,367	16	323.094,884 495.589,012	4.609
17	323.083,972 495.585,835	18	323.073,442 495.581,89	11.245
19	323.083,779 495.584,878	20	323.094,018 495.587,438	10.554
21	323.099,527 495.588,327	22	323.109,762 495.588,327	10.235
23	323.134,076 495.587,132	24	323.156,051 495.584,932	22.085
25	323.170,372 495.583,404	26	323.184,302 495.581,69	14.034
27	323.190,394 495.581,37	28	323.230,461 495.571,525	41.259
29	323.243,053 495.568,546	30	323.263,603 495.564,516	20.942
31	323.296,457 495.560,724	1	323.299,625 495.561,178	3.2

Punct început	X / Y	Punct sfârşit	X / Y	Lungime segment (** (m)
12	323.156,254 495.586,193	13	323.149,631 495.586,814	6.652
14	323.136,013 495.588,091	15	323.099,479 495.589,367	36.556
16	323.094,884 495.589,012	17	323.083,972 495.585,835	11.365
18	323.073,442 495.581,89	19	323.083,779 495.584,878	10.76
20	323.094,018 495.587,438	21	323.099,527 495.588,327	5.58
22	323.109,762 495.588,327	23	323.134,076 495.587,132	24.344
24	323.156,051 495.584,932	25	323.170,372 495.583,404	14.403
26	323.184,302 495.581,69	27	323.190,394 495.581,37	6.1
28	323.230,461 495.571,525	29	323.243,053 495.568,546	12.939
30	323.263,603 495.564,516	31	323.296,457 495.560,724	33.072

** Lungimile segmentelor sunt determinate în planul de proiecţie Stereo 70 şi sunt rotunjite la 1 milimetru.
*** Distanţa dintre puncte este formată din segmente cumulate ce sunt mai mici decât valoarea 1 milimetru.

DATE DESPRE IMOBILUL NR. 11946

Oficiul de Cadastru şi Publicitate Imobiliară HUNEDOARA
Biroul de Cadastru şi Publicitate Imobiliară Deva

A. Partea I. Descrierea imobilului

TEREN Intravilan

Adresa: Loc. Bretea Muresana, Jud. Hunedoara

Nr. Crt	Nr cadastral Nr. topografic	Suprafaţa* (mp)	Observaţii / Referinţe
A1		256	Sector cadastral:0 Teren neimprejmuit;

B. Partea II. Proprietari şi acte

Inscrieri privitoare la dreptul de proprietate şi alte drepturi reale		Referinţe
1 / 05/04/2023		
Act Normativ nr. 7, din 13/03/1996 emis de PARLAMENTUL ROMÂNIEI;		
B1	Inscrierea provizorie, drept de PROPRIETATE, dobandit prin Lege, cota actuala 1/1	A1
	1) **COMUNA ILIA**, CIF:4374164	

C. Partea III. SARCINI .

Inscrieri privind dezmembramintele dreptului de proprietate, drepturi reale de garanţie şi sarcini	Referinţe
NU SUNT	

Anexa Nr. 1 La Partea I

Teren

Nr cadastral	Suprafaţa (mp)*	Observaţii / Referinţe
	256	

* Suprafaţa este determinată in planul de proiecţie Stereo 70.

DETALII LINIARE IMOBIL

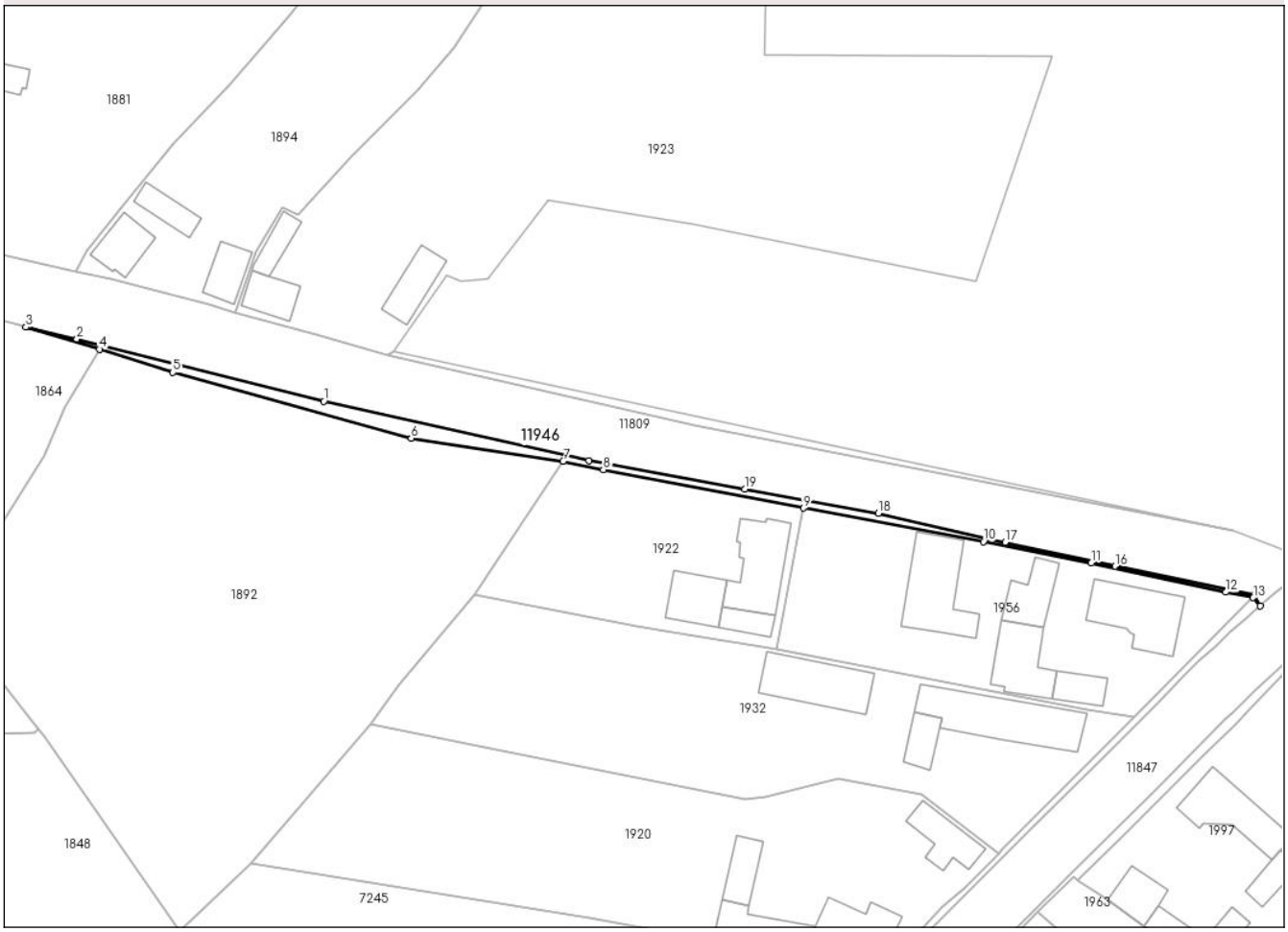

Date referitoare la teren

Crt	Categorie folosință	Intra vilan	Suprafaţa (mp)	Tarla	Parcelă	Nr. topo	Observaţii / Referinţe
1	drum	DA	256	-	-	-	

Lungime Segmente
1) Valorile lungimilor segmentelor sunt obţinute din proiecţie în plan.

Punct început	X / Y	Punct sfârşit	X / Y	Lungime segment (** (m)
1	323.065,618 496.454,19	2	323.024,397 496.464,591	42.513
2	323.024,397 496.464,591	3	323.015,908 496.466,545	8.711
3	323.015,908 496.466,545	4	323.028,189 496.462,863	12.821
4	323.028,189 496.462,863	5	323.040,451 496.458,998	12.857
5	323.040,451 496.458,998	6	323.080,197 496.448,025	41.233

Punct început	X / Y	Punct sfârşit	X / Y	Lungime segment (** (m)
6	323.080,197 496.448,025	7	323.105,596 496.444,224	25.682
7	323.105,596 496.444,224	8	323.112,264 496.442,797	6.819
8	323.112,264 496.442,797	9	323.145,672 496.436,385	34.018
9	323.145,672 496.436,385	10	323.175,735 496.430,81	30.576
10	323.175,735 496.430,81	11	323.193,717 496.427,236	18.334
11	323.193,717 496.427,236	12	323.216,16 496.422,376	22.963
12	323.216,16 496.422,376	13	323.220,733 496.421,45	4.666
13	323.220,733 496.421,45	14	323.221,906 496.420,107	1.784
14	323.221,906 496.420,107	15	323.220,933 496.421,863	2.008
15	323.220,933 496.421,863	16	323.197,656 496.426,695	23.773
16	323.197,656 496.426,695	17	323.179,319 496.430,671	18.763
17	323.179,319 496.430,671	18	323.158,181 496.435,51	21.685
18	323.158,181 496.435,51	19	323.135,853 496.439,535	22.688
19	323.135,853 496.439,535	20	323.109,91 496.444,312	26.379
20	323.109,91 496.444,312	1	323.065,618 496.454,19	45.381

** Lungimile segmentelor sunt determinate în planul de proiecţie Stereo 70 şi sunt rotunjite la 1 milimetru.
*** Distanţa dintre puncte este formată din segmente cumulate ce sunt mai mici decât valoarea 1 milimetru.

DATE DESPRE IMOBILUL NR. 11947

Oficiul de Cadastru şi Publicitate Imobiliară HUNEDOARA
Biroul de Cadastru şi Publicitate Imobiliară Deva

A. Partea I. Descrierea imobilului

TEREN Intravilan

Adresa: Loc. Bretea Muresana, Jud. Hunedoara

Nr. Crt	Nr cadastral Nr. topografic	Suprafaţa* (mp)	Observaţii / Referinţe
A1		139	Sector cadastral:0 Teren neimprejmuit;

B. Partea II. Proprietari şi acte

Inscrieri privitoare la dreptul de proprietate şi alte drepturi reale		Referinţe
1 / 05/04/2023		
Act Normativ nr. 7, din 13/03/1996 emis de PARLAMENTUL ROMÂNIEI;		
B1	Inscrierea provizorie, drept de PROPRIETATE, dobandit prin Lege, cota actuala 1/1	A1
	1) **COMUNA ILIA**, CIF:4374164	

C. Partea III. SARCINI .

Inscrieri privind dezmembramintele dreptului de proprietate, drepturi reale de garanţie şi sarcini	Referinţe
NU SUNT	

Anexa Nr. 1 La Partea I

Teren

Nr cadastral	Suprafaţa (mp)*	Observaţii / Referinţe
	139	

* Suprafaţa este determinată in planul de proiecţie Stereo 70.

DETALII LINIARE IMOBIL

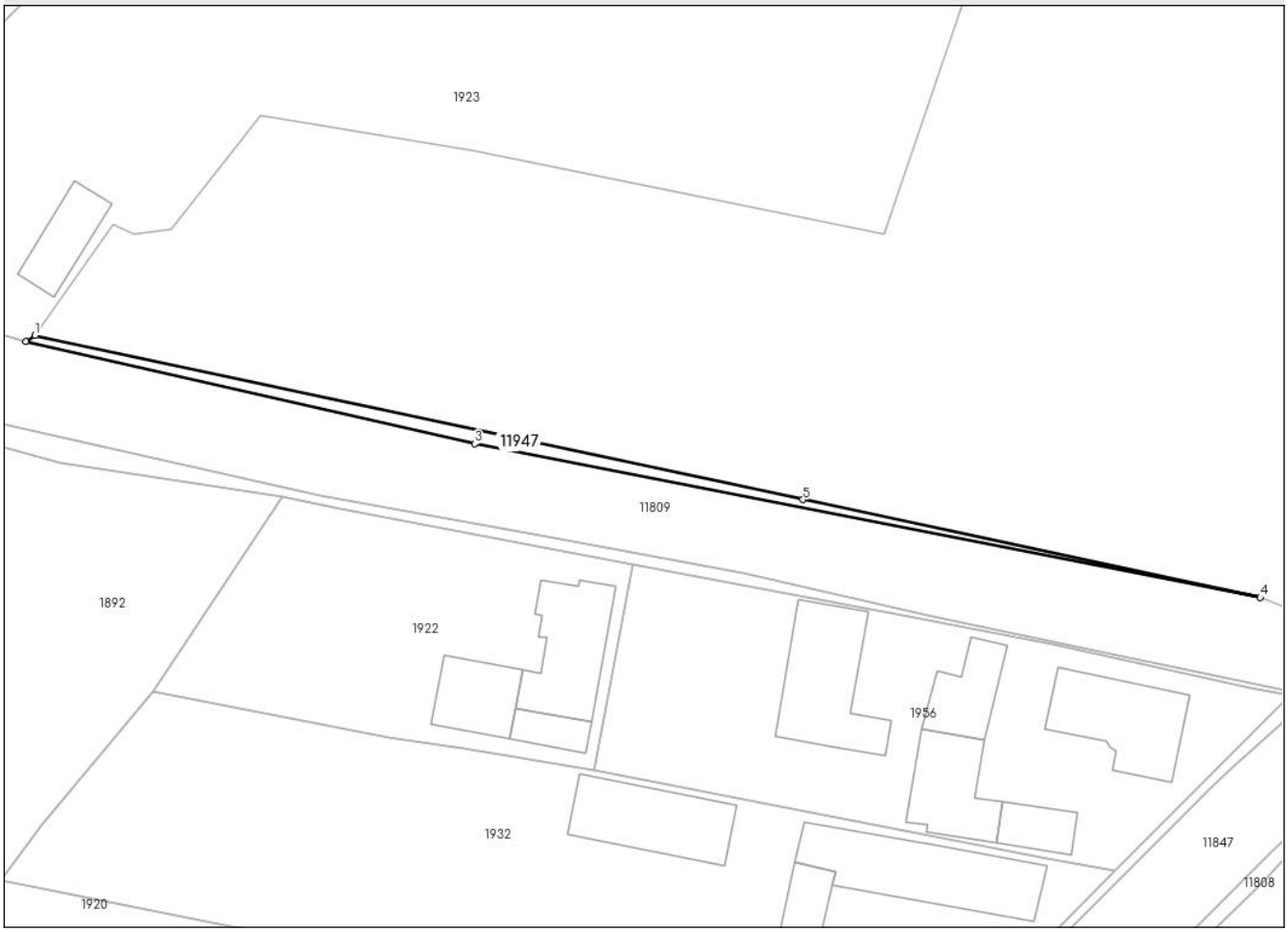

Date referitoare la teren

Crt	Categorie folosință	Intra vilan	Suprafaţa (mp)	Tarla	Parcelă	Nr. topo	Observaţii / Referinţe
1	drum	DA	139	-	-	-	

Lungime Segmente
1) Valorile lungimilor segmentelor sunt obţinute din proiecţie în plan.

Punct început	X / Y	Punct sfârşit	X / Y	Lungime segment (** (m)
1	323.077,31 496.462,581	2	323.076,259 496.461,892	1.257
2	323.076,259 496.461,892	3	323.127,553 496.450,203	52.609
3	323.127,553 496.450,203	4	323.217,352 496.432,65	91.498
4	323.217,352 496.432,65	5	323.165,064 496.443,826	53.469
5	323.165,064 496.443,826	1	323.077,31 496.462,581	89.735

** Lungimile segmentelor sunt determinate în planul de proiecţie Stereo 70 şi sunt rotunjite la 1 milimetru.
*** Distanţa dintre puncte este formată din segmente cumulate ce sunt mai mici decât valoarea 1 milimetru.

DATE DESPRE IMOBILUL NR. 11957

Oficiul de Cadastru şi Publicitate Imobiliară HUNEDOARA
Biroul de Cadastru şi Publicitate Imobiliară Deva

A. Partea I. Descrierea imobilului

TEREN Intravilan

Adresa: Loc. Bretea Muresana, Jud. Hunedoara

Nr. Crt	Nr cadastral Nr. topografic	Suprafaţa* (mp)	Observaţii / Referinţe
A1		727	Sector cadastral:0 Teren neimprejmuit;

B. Partea II. Proprietari şi acte

Inscrieri privitoare la dreptul de proprietate şi alte drepturi reale		Referinţe
1 / 05/04/2023		
Act Normativ nr. 7, din 13/03/1996 emis de PARLAMENTUL ROMÂNIEI;		
B1	Inscrierea provizorie, drept de PROPRIETATE, dobandit prin Lege, cota actuala 1/1	A1
	1) **COMUNA ILIA**, CIF:4374164	

C. Partea III. SARCINI .

Inscrieri privind dezmembramintele dreptului de proprietate, drepturi reale de garanţie şi sarcini	Referinţe
NU SUNT	

Anexa Nr. 1 La Partea I

Teren

Nr cadastral	Suprafaţa (mp)*	Observaţii / Referinţe
	727	

* Suprafaţa este determinată in planul de proiecţie Stereo 70.

DETALII LINIARE IMOBIL

Date referitoare la teren

Crt	Categorie folosință	Intra vilan	Suprafaţa (mp)	Tarla	Parcelă	Nr. topo	Observaţii / Referinţe
1	drum	DA	727	-	-	-	

Lungime Segmente

1) Valorile lungimilor segmentelor sunt obţinute din proiecţie în plan.

Punct început	X / Y	Punct sfârşit	X / Y	Lungime segment
1	323.053,19 494.879,239	2	323.064,576 494.853,185	28.434
4	323.070,672 494.850,416	5	323.068,168 494.854,954	5.183
7	323.056,763 494.881,053	8	323.052,918 494.887,65	7.636
10	323.043,293 494.896,202	11	323.038,839 494.897,112	4.546
13	323.032,252 494.898,458	14	323.007,194 494.905,785	26.107
16	322.979,778 494.914,576	17	322.978,693 494.914,942	1.145

Punct început	X / Y	Punct sfârşit	X / Y	Lungime segment
2	323.064,576 494.853,185	3	323.066,761 494.849,225	4.522
5	323.068,168 494.854,954	6	323.061,456 494.870,314	16.762
8	323.052,918 494.887,65	9	323.049,223 494.890,933	4.943
11	323.038,839 494.897,112	12	323.034,801 494.897,937	4.121
14	323.007,194 494.905,785	15	322.997,038 494.908,754	10.581
17	322.978,693 494.914,942	18	322.948,387 494.925,165	31.984

Punct început	X / Y	Punct sfârşit	X / Y	Lungime segment
3	323.066,761 494.849,225	4	323.070,672 494.850,416	4.088
6	323.061,456 494.870,314	7	323.056,763 494.881,053	11.72
9	323.049,223 494.890,933	10	323.043,293 494.896,202	7.933
12	323.034,801 494.897,937	13	323.032,252 494.898,458	2.602
15	322.997,038 494.908,754	16	322.979,778 494.914,576	18.215
18	322.948,387 494.925,165	19	322.981,34 494.912,364	35.352

Punct început	X / Y	Punct sfârşit	X / Y	Lungime segment
19	322.981,34 494.912,364	20	323.044,867 494.892,004	66.71
22	323.042,889 494.886,781	23	322.959,646 494.916,324	88.33
25	322.880,947 494.947,319	26	322.869,944 494.955,686	13.823
28	322.858,259 494.967,793	29	322.832,404 494.998,245	39.948
31	322.824,483 495.007,762	32	322.799,04 495.038,011	39.527
34	322.754,959 495.090,774	35	322.748,299 495.099,193	10.734
37	322.747,932 495.097,167	38	322.753,306 495.090,286	8.73
40	322.798,241 495.037,402	41	322.823,71 495.007,34	39.4
43	322.856,847 494.967,266	44	322.866,51 494.958,199	13.25
46	322.879,089 494.946,396	47	322.897,65 494.937,694	20.5
49	323.043,828 494.886,041	1	323.053,19 494.879,239	11.572

Punct început	X / Y	Punct sfârşit	X / Y	Lungime segment
20	323.044,867 494.892,004	21	323.043,766 494.886,587	5.528
23	322.959,646 494.916,324	24	322.898,14 494.938,278	65.307
26	322.869,944 494.955,686	27	322.866,472 494.959,015	4.81
29	322.832,404 494.998,245	30	322.827,01 495.004,766	8.463
32	322.799,04 495.038,011	33	322.780,748 495.059,938	28.555
35	322.748,299 495.099,193	36	322.734,688 495.114,125	20.205
38	322.753,306 495.090,286	39	322.779,951 495.059,388	40.8
41	322.823,71 495.007,34	42	322.831,44 494.997,992	12.13
44	322.866,51 494.958,199	45	322.869,541 494.955,355	4.157
47	322.897,65 494.937,694	48	322.959,394 494.915,832	65.5

Punct început	X / Y	Punct sfârşit	X / Y	Lungime segment
21	323.043,766 494.886,587	22	323.042,889 494.886,781	0.899
24	322.898,14 494.938,278	25	322.880,947 494.947,319	19.425
27	322.866,472 494.959,015	28	322.858,259 494.967,793	12.021
30	322.827,01 495.004,766	31	322.824,483 495.007,762	3.919
33	322.780,748 495.059,938	34	322.754,959 495.090,774	40.199
36	322.734,688 495.114,125	37	322.747,932 495.097,167	21.517
39	322.779,951 495.059,388	40	322.798,241 495.037,402	28.6
42	322.831,44 494.997,992	43	322.856,847 494.967,266	39.87
45	322.869,541 494.955,355	46	322.879,089 494.946,396	13.093
48	322.959,394 494.915,832	49	323.043,828 494.886,041	89.535

** Lungimile segmentelor sunt determinate în planul de proiecţie Stereo 70 şi sunt rotunjite la 1 milimetru.
*** Distanţa dintre puncte este formată din segmente cumulate ce sunt mai mici decât valoarea 1 milimetru.

DATE DESPRE IMOBILUL NR. 11958

Oficiul de Cadastru şi Publicitate Imobiliară HUNEDOARA
Biroul de Cadastru şi Publicitate Imobiliară Deva

A. Partea I. Descrierea imobilului

TEREN Intravilan

Adresa: Loc. Bretea Muresana, Jud. Hunedoara

Nr. Crt	Nr cadastral Nr. topografic	Suprafaţa* (mp)	Observaţii / Referinţe
A1		79	Sector cadastral:0 Teren neimprejmuit;

B. Partea II. Proprietari şi acte

Inscrieri privitoare la dreptul de proprietate şi alte drepturi reale		Referinţe
1 / 05/04/2023		
Act Normativ nr. 7, din 13/03/1996 emis de PARLAMENTUL ROMÂNIEI;		
B1	Inscrierea provizorie, drept de PROPRIETATE, dobandit prin Lege, cota actuala 1/1	A1
	1) **COMUNA ILIA**, CIF:4374164	

C. Partea III. SARCINI .

Inscrieri privind dezmembramintele dreptului de proprietate, drepturi reale de garanţie şi sarcini	Referinţe
NU SUNT	

Anexa Nr. 1 La Partea I

Teren

Nr cadastral	Suprafaţa (mp)*	Observaţii / Referinţe
	79	

* Suprafaţa este determinată in planul de proiecţie Stereo 70.

DETALII LINIARE IMOBIL

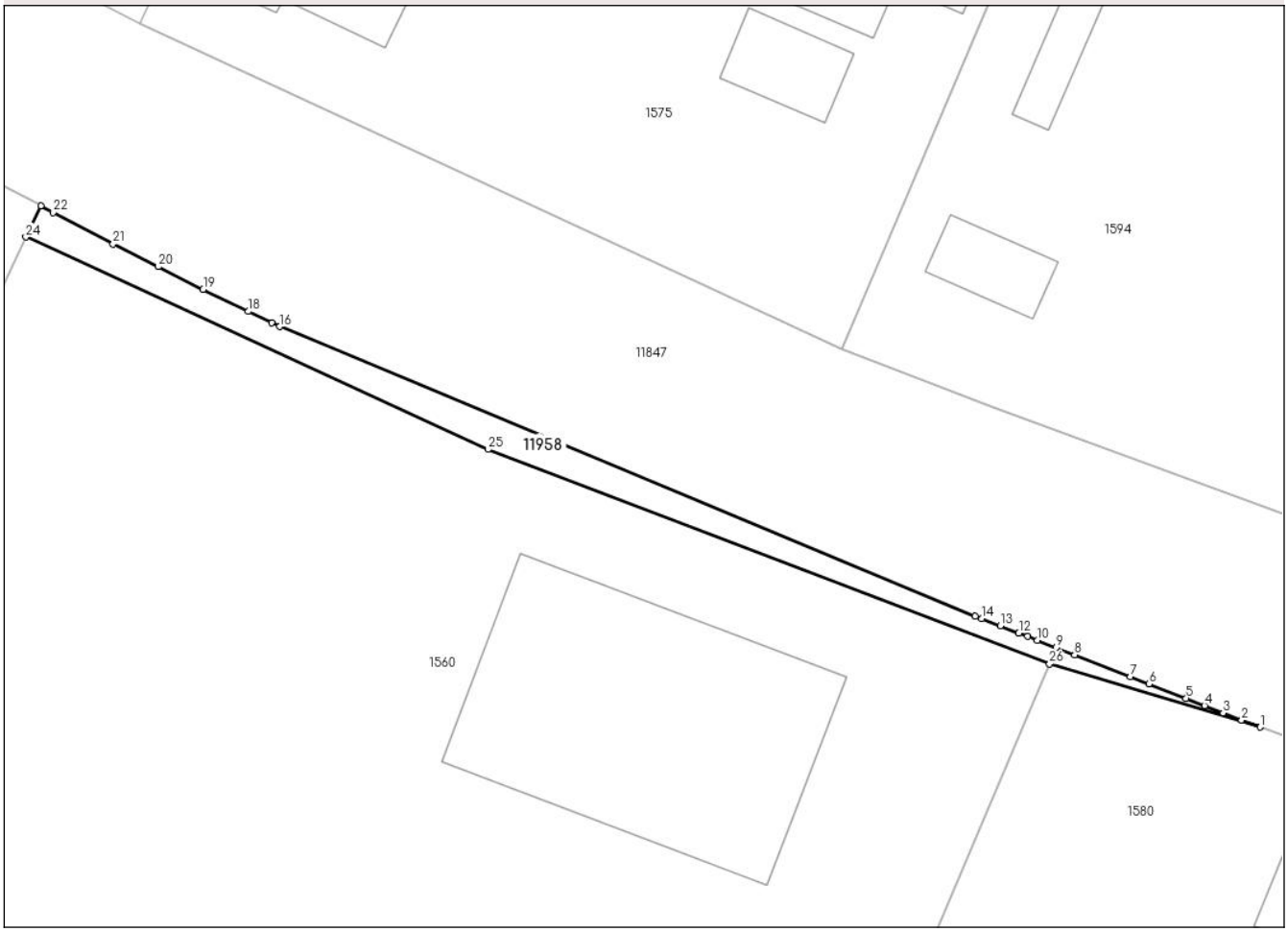

Date referitoare la teren

Crt	Categorie folosință	Intra vilan	Suprafaţa (mp)	Tarla	Parcelă	Nr. topo	Observaţii / Referinţe
1	drum	DA	79	-	-	-	

Lungime Segmente

1) Valorile lungimilor segmentelor sunt obţinute din proiecţie în plan.

Punct început	X / Y	Punct sfârşit	X / Y	Lungime segment (** (m)
1	322.389,421 495.440,259	2	322.388,49 495.440,619	0.998
3	322.387,556 495.440,984	4	322.386,627 495.441,345	0.997
5	322.385,695 495.441,711	6	322.383,832 495.442,437	2.0
7	322.382,901 495.442,801	8	322.380,105 495.443,893	3.002
9	322.379,173 495.444,253	10	322.378,241 495.444,616	1.0

Punct început	X / Y	Punct sfârşit	X / Y	Lungime segment (** (m)
2	322.388,49 495.440,619	3	322.387,556 495.440,984	1.002
4	322.386,627 495.441,345	5	322.385,695 495.441,711	1.001
6	322.383,832 495.442,437	7	322.382,901 495.442,801	1.0
8	322.380,105 495.443,893	9	322.379,173 495.444,253	0.999
10	322.378,241 495.444,616	11	322.377,748 495.444,81	0.53

Punct început	X / Y	Punct sfârşit	X / Y	Lungime segment (** (m)
11	322.377,748 495.444,81	12	322.377,3 495.444,97	0.475
13	322.376,379 495.445,347	14	322.375,451 495.445,702	0.993
15	322.375,117 495.445,838	16	322.340,189 495.460,354	37.825
17	322.339,781 495.460,548	18	322.338,621 495.461,107	1.287
19	322.336,348 495.462,219	20	322.334,085 495.463,352	2.53
21	322.331,824 495.464,488	22	322.328,826 495.466,071	3.391
23	322.328,196 495.466,411	24	322.327,449 495.464,84	1.739
25	322.350,64 495.454,186	26	322.378,847 495.443,43	30.188

Punct început	X / Y	Punct sfârşit	X / Y	Lungime segment (** (m)
12	322.377,3 495.444,97	13	322.376,379 495.445,347	0.996
14	322.375,451 495.445,702	15	322.375,117 495.445,838	0.36
16	322.340,189 495.460,354	17	322.339,781 495.460,548	0.451
18	322.338,621 495.461,107	19	322.336,348 495.462,219	2.531
20	322.334,085 495.463,352	21	322.331,824 495.464,488	2.53
22	322.328,826 495.466,071	23	322.328,196 495.466,411	0.716
24	322.327,449 495.464,84	25	322.350,64 495.454,186	25.521
26	322.378,847 495.443,43	1	322.389,421 495.440,259	11.039

** Lungimile segmentelor sunt determinate în planul de proiecţie Stereo 70 şi sunt rotunjite la 1 milimetru.
*** Distanţa dintre puncte este formată din segmente cumulate ce sunt mai mici decât valoarea 1 milimetru.